

KABUPATEN KEBUMEN DALAM ANGKA *KEBUMEN REGENCY IN FIGURES* 2020



**BADAN PUSAT STATISTIK
KABUPATEN KEBUMEN**
Statistics of Kebumen Regency

KABUPATEN KEBUMEN DALAM ANGKA *KEBUMEN REGENCY IN FIGURES* 2020



KABUPATEN KEBUMEN DALAM ANGKA
Kebumen Regency in Figures
2020

ISSN: 0215-5575

No. Publikasi/*Publication Number*: 33050.2002

Katalog /*Catalog*: 1102001.3305

Ukuran Buku/*Book Size*: 14,8 cm x 21 cm

Jumlah Halaman/*Number of Pages* : xxxii + 312 hal/*pages*

Naskah/*Manuscript*:

BPS Kabupaten Kebumen

BPS-Statistics of Kebumen Regency

Penyunting/*Editor*:

BPS Kabupaten Kebumen

BPS-Statistics of Kebumen Regency

Gambar Kover/*Cover Design*:

BPS Kabupaten Kebumen

BPS-Statistics of Kebumen Regency

Ilustrasi Kover/*Cover Illustration*:

Tugu Lawet/*Lawet Monumen*

Diterbitkan oleh/*Published by*:

©BPS Kabupaten Kebumen/*BPS-Statistics of Kebumen Regency*

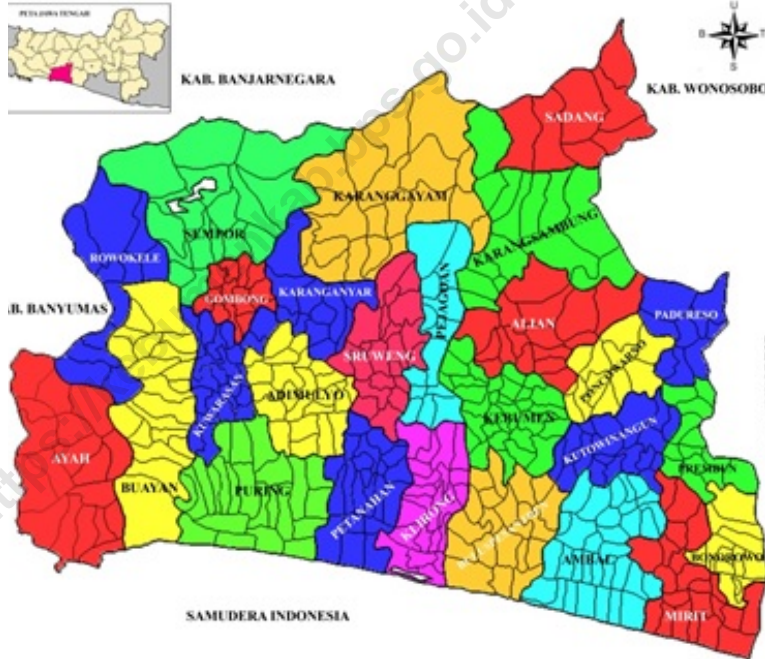
Dicetak oleh/*Printed by*:

CV. Retsmart Grafindo

Dilarang mengumumkan, mendistribusikan, mengomunikasikan, dan/atau menggandakan sebagian atau seluruh isi buku ini untuk tujuan komersil tanpa izin tertulis dari Badan Pusat Statistik.

Prohibited to announce, distribute, communicate, and/or copy part or all of this book for commercial purpose without permission from BPS-Statistics Indonesia.

PETA WILAYAH KABUPATEN KEBUMEN
MAP OF KEBUMEN REGENCY



KEPALA BPS KABUPATEN KEBUMEN
CHIEF STATISTICIAN OF KEBUMEN REGENCY



Sri Handayani, SE, MM.



KATA PENGANTAR

Kabupaten Kebumen Dalam Angka 2020 merupakan publikasi tahunan yang diterbitkan oleh BPS Kabupaten Kebumen. Disadari bahwa publikasi ini belum sepenuhnya memenuhi harapan pihak pemakai data khususnya para perencana, namun diharapkan dapat membantu melengkapi penyusunan rencana pembangunan di Kabupaten Kebumen.

Publikasi ini dapat terwujud berkat kerja sama dan bantuan dari berbagai pihak baik instansi pemerintah maupun swasta. Kepada semua pihak yang telah memberikan bantuan disampaikan penghargaan dan terima kasih yang sebesar-besarnya.

Walaupun publikasi ini telah disiapkan sebaik-baiknya, namun disadari masih ada kekurangan dan kesalahan yang terjadi. Untuk perbaikan publikasi ini, tanggapan dan saran yang bersifat konstruktif dari para pemakai sangat diharapkan.

Kebumen , April 2020
Kepala BPS
Kabupaten Kebumen

Sri Handayani, SE, MM.



PREFACE

Kebumen Regency in Figures 2020 is an annual publication written by BPS – Statistics of Kebumen Regency. Honestly, this publication has not perfect yet and has not filled the user's hope, especially for the planners yet, but hopefully it can help to equip compilation of development planning in Kebumen Regency..

This comprehensive publication has been made possible with the assistance and contribution from several governmental institutions and private organizations. To all parties who have been involved in the preparation of this publication, I would like to express my sincerest appreciation and gratitude.

Comments and constructive suggestions for the improvement of this publication are always welcome.

*Kebumen , April 2020
Chief Statistician of
Kebumen Regency*

Sri Handayani, SE, MM.

DAFTAR ISI / CONTENTS

	Halaman <i>Page</i>
Kata Pengantar/ <i>Preface</i>	vii
Daftar Isi/ <i>Contents</i>	ix
Daftar Tabel/ <i>List of Tables</i>	xi
Daftar Gambar/ <i>List of Figures</i>	xxv
Daftar Singkatan/ <i>List of Abbreviations</i>	xxix
Statistik Kunci/ <i>Key Statistics</i>	xxxii
1. Geografi dan Iklim/ <i>Geography and Climate</i>	1
2. Pemerintahan/ <i>Government</i>	13
3. Penduduk dan Ketenagakerjaan/ <i>Population and Employment</i>	31
4. Sosial dan Kesejahteraan Rakyat/ <i>Social and Welfare</i>	51
5. Pertanian, Kehutanan, Peternakan, dan Perikanan/ <i>Agriculture, Forestry, Livestock, and Fishery</i>	115
6. Pertambangan dan Energi/ <i>Mining and Energy</i>	223
7. Pariwisata/ <i>Tourism</i>	235
8. Transportasi dan Komunikasi/ <i>Transportation and Communication</i>	243
9. Perbankan, Koperasi, dan Harga-harga/ <i>Banking, Cooperative, dan Prices</i>	255
10. Pengeluaran Penduduk/ <i>Population Expenditure</i>	263
11. Perdagangan/ <i>Trade</i>	271
12. Sistem Neraca Regional/ <i>System of Regional Accounts</i>	277
13. Perbandingan Antar Kabupaten/Kota/ <i>Regency/Municipal Comparison</i>	293

DAFTAR TABEL/LIST OF TABLES

		Halaman <i>Page</i>
1.	GEOGRAFI DAN IKLIM/GEOGRAPHY AND CLIMATE	1
1.1	KEADAAN GEOGRAFI	6
	<i>GEOGRAPHY CONDITION</i>	6
1.1.1	Luas Daerah dan Jumlah Pulau Menurut Kecamatan 2019	6
	<i>Total Area and Number of Islands by Subdistrict, 2019.....</i>	6
1.2	KEADAAN IKLIM	9
	<i>CLIMATE CONDITION</i>	9
1.2.1	Pengamatan Unsur Iklim Menurut Bulan di Stasiun Pengamatan Sempor, 2018.....	9
	<i>Observation of Climate Elements By Months at Sempor Station, 2018.</i>	9
2.	PEMERINTAHAN/GOVERNMENT	13
2.1	WILAYAH ADMINISTRATIF	18
	<i>ADMINISTRATIVE AREA</i>	18
2.1.1	Jumlah Desa ¹ /Kelurahan Menurut Kecamatan di Kabupaten Kebumen 2015–2019	18
	<i>Number of Villages¹/Kelurahan by Subdistrict in Kebumen Regency, 2015–2019</i>	18
2.2	DEWAN PERWAKILAN RAKYAT DAERAH	19
	<i>REGIONAL HOUSE OF REPRESENTATIVE</i>	19
2.2.1	Jumlah Anggota Dewan Perwakilan Rakyat Daerah Menurut Partai Politik dan Jenis Kelamin di Kabupaten Kebumen, 2018.....	19
	<i>Number of Regional House of Representatives's Members by Political Parties and Sex in Kebumen Regency 2018</i>	19
2.3	SUMBER DAYA MANUSIA.....	20
	<i>HUMAN RESOURCES</i>	20
2.3.1	Jumlah Pegawai Negeri Sipil Menurut Jabatan dan Jenis Kelamin, Desember 2018 dan Desember 2019	20
	<i>Number of Civil Servants by Occupation and Sex, Desember 2018 dan Desember 2019</i>	20
2.3.2	Jumlah Pegawai Negeri Sipil Menurut Tingkat Pendidikan dan Jenis Kelamin Desember 2018 dan Desember 2019	22

	Halaman Page
	<i>Number of Civil Servants by Educational Level and Sex December 2018 and December 2019</i> 22
2.3.3	Jumlah Pegawai Negeri Sipil Menurut Tingkat Kepangkatan dan Jenis Kelamin, Desember 2018 dan Desember 2019 24 <i>Number of Civil Servants by Hierarchy and Sex, December 2018 and December 2019</i> 24
2.4	KEUANGAN PEMERINTAH 26 GOVERNMENT FINANCE 26
2.4.1	Realisasi Pendapatan Pemerintah Kabupaten Kebumen Menurut Jenis Pendapatan (juta rupiah), 2016–2019..... 26 <i>Actual Kebumen Regency/Municipal Government Revenues by Kind of Revenues (million rupiahs), 2016–2019</i> 26
2.4.2	Realisasi Belanja Pemerintah Kabupaten Kebumen Menurut Jenis Belanja (ribu rupiah), 2016–2019..... 28 <i>Actual Kebumen Regency/Municipal Government Expenditures by Kind of Expenditures (thousand rupiahs), 2016–2019</i> 28
3.	PENDUDUK DAN KETENAGAKERJAAN/POPULATION AND EMPLOYMENT 31
3.1.1	PENDUDUK 40 POPULATION 40
3.1.1	Penduduk, Laju Pertumbuhan Penduduk per Tahun, Distribusi Persentase Penduduk, Kepadatan Penduduk, Rasio Jenis Kelamin Penduduk Menurut Kecamatan, 2019 40 <i>Population, Annual Population Growth Rate, Percentage Distribution of Population, Population Density, and Population Sex Ratio by Subdistrict, 2019</i> 40
3.1.2	Jumlah Penduduk Menurut Kelompok Umur dan Jenis Kelamin di Kabupaten Kebumen, 201943 <i>Population by Age Group and Sex in Kebumen Regency, 2019</i> 43
3.1.3	Rumah Tangga dan Rata-rata Banyaknya Anggota Rumah Tangga Menurut Kecamatan, 2010 dan 2019 44 <i>Number of Households and Average Household Size by Sub District, 2010 and 2019</i> 44
3.2	KETENAGAKERJAAN 45

	EMPLOYMENT	45
3.2.1	Jumlah Penduduk Berumur 15 Tahun Keatas Menurut Jenis Kegiatan Selama Seminggu yang Lalu dan Jenis Kelamin di Kabupaten Kebumen, 2019	45
	<i>Population Aged 15 Years and Over by Type of Activity During The Previous Week and Sex in Kebumen Regency, 2019</i>	45
3.2.2	Penduduk Berumur 15 Tahun ke Atas Menurut Pendidikan Tertinggi yang Ditamatkan dan Jenis Kegiatan Selama Seminggu yang Lalu di Kabupaten Kebumen, 2019	46
	<i>Population 15 Years of Age and Over by Educational Attainment and Type of Activity During the Previous Week in Kebumen Regency, 2019..</i>	46
3.2.3	Penduduk Berumur 15 Tahun Ke Atas yang Bekerja Selama Seminggu yang Lalu Menurut Status Pekerjaan Utama dan Jenis Kelamin di Kabupaten Kebumen, 2019	48
	<i>Population 15 Years of Age and Over who Worked During The Previous Week by Main Employment Status and Sex in Kebumen Regency, 2019</i>	48
3.2.4	Jumlah Pencari Kerja Terdaftar Menurut Tingkat Pendidikan Tertinggi yang Ditamatkan, 2018	49
	<i>Number of Registered Job Applicants by Educational Attainment, 2018.....</i>	49
4.	SOSIAL DAN KESEJAHTERAAN RAKYAT/SOCIAL AND WELFARE	51
4.1	PENDIDIKAN	56
	EDUCATION	56
4.1.1	Jumlah Sekolah, Guru, dan Murid Taman Kanak-Kanak (TK) di Bawah Kementerian Pendidikan dan Kebudayaan Menurut Kecamatan di Kabupaten Kebumen, 2018/2019 dan 2019/2020	56
	<i>Number of Schools, Teachers, and Pupils in Kindergarten Under The Ministry of Education and Culture by Subdistrict in Kebumen Regency, 2018/2019 and 2019/2020.....</i>	56
4.1.2	Jumlah Sekolah, Guru, dan Murid Raudatul Athfal (RA) di Bawah Kementerian Agama Menurut Kecamatan di Kabupaten Kebumen, 2018/2019 dan 2019/2020	59

	<i>Number of Schools, Teachers, and Pupils in Raudatul Athfal (RA) Under The Ministry of Religious Affairs by Subdistrict in Kebumen Regency, 2018/2019 and 2019/2020</i>	59
4.1.3	Jumlah Sekolah, Guru, dan Murid Sekolah Dasar (SD) di Bawah Kementerian Pendidikan dan Kebudayaan Menurut Kecamatan di Kabupaten Kebumen, 2018/2019 dan 2019/2020..... <i>Number of Schools, Teachers, and Pupils in Primary Schools Under The Ministry of Education and Culture by Subdistrict in Kebumen Regency, 2018/2019 and 2019/2020</i>	60
4.1.4	Jumlah Sekolah, Guru, dan Murid Madrasah Ibtidaiyah (MI) di Bawah Kementerian Agama Menurut Kecamatan di Kabupaten Kebumen, 2018/2019 dan 2019/2020..... <i>Number of Schools, Teachers, and Pupils in Madrasah Ibtidaiyah (MI) Under The Ministry of Religious Affairs by Subdistrict in Kebumen Regency, 2018/2019 and 2019/2020</i>	63
4.1.5	Jumlah Sekolah, Guru, dan Murid Sekolah Menengah Pertama (SMP) di Bawah Kementerian Pendidikan dan Kebudayaan Menurut Kecamatan di Kabupaten Kebumen, 2018/2019 dan 2019/2020..... <i>Number of Schools, Teachers, and Pupils in Junior High Schools Under The Ministry of Education and Culture by Subdistrict in Kebumen Regency, 2018/2019 and 2019/2020</i>	66
4.1.6	Jumlah Sekolah, Guru, dan Murid Madrasah Tsanawiyah (MTs) di Bawah Kementerian Agama Menurut Kecamatan di Kabupaten Kebumen, 2018/2019 dan 2019/2020..... <i>Number of Schools, Teachers, and Pupils in Madrasah Tsanawiyah (MTs) Under The Ministry of Religious Affairs by Subdistrict in Kebumen Regency, 2018/2019 and 2019/2020</i>	69
4.1.7	Jumlah Sekolah, Guru, dan Murid Sekolah Menengah Atas (SMA) di Bawah Kementerian Pendidikan dan Kebudayaan Menurut Kecamatan di Kabupaten Kebumen, 2018/2019 dan 2019/2020	72
4.1.8	Jumlah Sekolah, Guru, dan Murid Sekolah Menengah Kejuruan (SMK) di Bawah Kementerian Pendidikan dan Kebudayaan	72

	Menurut Kecamatan di Kabupaten Kebumen, 2018/2019 dan 2019/2020.....	75
	<i>Number of Schools, Teachers, and Pupils in Vocational High Schools Under The Ministry of Education and Culture by Subdistrict in Kebumen Regency, 2018/2019 and 2019/2020</i>	75
4.1.9	Jumlah Sekolah, Guru, dan Murid Madrasah Aliyah (MA) di Bawah Kementerian Agama Menurut Kecamatan di Kabupaten Kebumen, 2018/2019 dan 2019/2020	78
	<i>Number of Schools, Teachers, and Pupils in Madrasah Aliyah (MA) Under the Ministry of Religious Affairs by Subdistrict in Kebumen Regency, 2018/2019 and 2019/2020</i>	78
4.1.10	Jumlah Desa ¹ /Kelurahan yang Memiliki Fasilitas Sekolah Menurut Kecamatan dan Tingkat Pendidikan di Kabupaten Kebumen, 2014 - 2019.....	81
	<i>Number of Villages¹ Having Educational Facilities by Subdistrict and Educational Level in Kebumen Regency, 2014 - 2019.....</i>	81
4.1.11	Angka Partisipasi Murni (APM) dan Angka Partisipasi Kasar (APK) Menurut Jenjang Pendidikan di Kabupaten Kebumen, 2018 dan 2019	87
	<i>Net Participation Rates and Gross Participation Rates by Educational Level in Kebumen Regency, 2018 and 2019</i>	87
4.1.12	Persentase Penduduk Berumur 15 Tahun ke Atas yang Melek Huruf Menurut Kelompok Umur di Kabupaten Kebumen, 2018 dan 2019	88
	<i>Percentage of Literate People Aged 15 Years and Over by Age Group in Kebumen Regency, 2018 and 2019</i>	88
4.2	KESEHATAN	89
	HEALTH.....	89
4.2.1	Jumlah Desa ¹ /Kelurahan Yang Memiliki Sarana Kesehatan Menurut Kecamatan di Kabupaten Kebumen, 2014 - 2019.....	89
	<i>Number of Villages¹ Having Health Facilities by Subdistrict in Kebumen Regency, 2014 - 2019.....</i>	89
4.2.2	Jumlah Tenaga Kesehatan Menurut Kecamatan di Kabupaten Kebumen, 2019.....	95
	<i>Number of Medical Personnel by Subdistrict in Kebumen Regency, 2019</i>	95
4.2.3	Angka Kesakitan Penduduk Menurut jenis Kelamin di Kabupaten	

	Halaman Page
Kebumen, 2014 - 2019	97
<i>Morbidity Rate by Sex in Kebumen Regency, 2014 - 2019</i>	97
4.2.4 Jumlah Rumah Sakit Umum, Rumah Sakit Khusus, Rumah Sakit/ Rumah Bersalin, Puskesmas, Klinik/Balai Kesehatan, Posyandu, dan Polindes Menurut Kecamatan di Kabupaten Kebumen, 2018 dan 2019	98
<i>Number of General Hospital, Special Hospital, Maternity Hospital and Public Health Center, Medical Clinic, Integrated Service Post, Village maternity Cottage by Subdistrict in Kebumen Regency, 2018 and 2019</i>	
4.3 AGAMA DAN SOSIAL LAINNYA	107
RELIGION AND OTHER SOCIAL AFFAIRS	107
4.3.1 Banyaknya Jemaah Haji Menurut Kecamatan dan Jenis Kelamin di Kab Kebumen, 2019.....	107
<i>Number of Pilgrims by Sub District and Sex, 2019</i>	107
4.3.2 Jumlah Tempat Peribadatan Menurut Kecamatan di Kabupaten Kebumen, 2019.....	108
<i>Number of Places of Worship by Subdistrict and Religion in Kebumen Regency, 2019</i>	108
4.3.3 Jumlah Desa ¹ /Kelurahan yang Mengalami Bencana Alam ² Menurut Kecamatan di Kabupaten Kebumen, 2011 - 2018.....	109
<i>Number of Villages¹ that Had Natural Disaster² by Subdistrict in Kebumen Regency, 2011– 2018</i>	109
4.3.4 Banyaknya Nikah, Talak, Cerai dan Rujuk Menurut Kecamatan, 2017 - 2018.....	112
<i>Number of Marriage, Repudiation, Divorce, and Recall of Divorce by Sub District, 2017 - 2018</i>	112
4.3.5 Jumlah Tindak Pidana Menurut Kepolisian Resort di Kabupaten Kebumen, 2016-2018	113
<i>Number of Reported Criminal Cases by District Police Office in Kebumen Regency, 2016-2018</i>	113
5. PERTANIAN, KEHUTANAN, PETERNAKAN, DAN PERIKANAN/ AGRICULTURE, FORESTRY, LIVESTOCK, AND FISHERY	115
5.1 TANAMAN PANGAN	121
FOOD CROPS	121
5.1.1 Luas Panen, Produktivitas, dan Produksi Padi ¹ Menurut Kecamatan	

	Halaman Page
	121
	121
5.1.2	122
5.1.3	123
	123
5.2	126
	126
5.2.1	126
	126
5.2.2	135
	135
5.2.3	144
	144
5.2.4	146
	146
5.2.5	148
	148
5.2.6	

	Halaman Page
Tanaman di Kabupaten Kebumen, 2018 dan 2019	155
<i>Production of Medicinal Plants by Subdistrict and Kind of Plant in Kebumen Regency, 2018 and 2019</i>	155
5.2.7 Luas Panen Tanaman Biofarmaka Menurut Jenis Tanaman , 2018–2019	162
<i>Harvested Area of Medicinal Plants by Kind of Plant , 2018–2019</i>	162
5.2.8 Produksi Tanaman Biofarmaka Menurut Jenis Tanaman , 2018– 2019	163
<i>Production of Medicinal Plants by Kind of Plant , 2018–2019</i>	163
5.2.9 Luas Panen Tanaman Hias Menurut Kecamatan dan Jenis Tanaman di Kabupaten Kebumen, 2018 and 2019	164
<i>Harvested Area of Ornamental Plants by Subdistrict and Kind of Plant in Kebumen Regency, 2018 and 2019</i>	164
5.2.10 Produksi Tanaman Hias Menurut Kecamatan dan Jenis Tanaman di Kabupaten Kebumen , 2018 dan 2019	176
<i>Production of Ornamental Plants by Subdistrict and Kind of Plant in Kebumen Regency , 2018 and 2019</i>	176
5.2.11 Luas Panen Tanaman Hias Menurut Jenis Tanaman, 2018–2019	188
<i>Harvested Area of Ornamental Plants by Kind of Plant, 2018–2019</i>	188
5.2.12 Produksi Tanaman Hias Menurut Jenis Tanaman, 2018–2019	190
<i>Production of Ornamental Plants by Kind of Plant, 2018–2019</i>	190
5.2.13 Produksi Buah–Buahan dan Sayuran Tahunan Menurut Kecamatan dan Jenis Tanaman, 2018 and 2019	192
<i>Production of Annual Fruits and Vegetables by Subdistrict and Kind of Plant , 2018 and 2019</i>	192
5.2.14 Produksi Buah–Buahan dan Sayuran Tahunan Menurut Jenis Tanaman , 2018 - 2019	205
<i>Production of Annual Fruits and Vegetables by Kind of Plant (quintal), 2018 - 2019</i>	205
5.3 PERKEBUNAN	207
ESTATE CROPS	207
5.3.1 Luas Areal Tanaman Perkebunan Menurut Kecamatan dan Jenis Tanaman di Kabupaten Kebumen (ribu ha), 2018 dan 2019	207
<i>Planted Area of Estate Crops by Subdistrict and Type of Crops in Kebumen Regency (thousand ha), 2018 dan 2019</i>	207

	Halaman Page
5.3.2	Produksi Perkebunan Menurut Kecamatan dan Jenis Tanaman di Kabupaten Kebumen (ribu ton), 2018 dan 2019..... 211 <i>Production of Estate by Subdistrict and Type of Crops in Kebumen Regency (thousand tons),, 2018 and 2019..... 211</i>
5.4	PETERNAKAN 215 LIVESTOCK..... 215
5.4.1	Populasi Ternak Menurut Kecamatan dan Jenis Ternak di Kabupaten Kebumen, 2017 dan 2018..... 215 <i>Livestock Population by Subdistrict and Kind of Livestock in Kebumen Regency, 2017 and 2018..... 215</i>
5.4.2	Populasi Unggas Menurut Kecamatan dan Jenis Unggas di Kabupaten Kebumen, 2017 dan 2018..... 217 <i>Poultry Population by Subdistrict and Kind of Poultry in Kebumen Regency, 2017 and 2018..... 217</i>
5.5	PERIKANAN 220 FISHERY..... 220
5.5.1	Luas Area dan Nilai Produksi Budidaya Kolam Pembesaran Menurut Kecamatan, 2017 - 2018..... 220 <i>Area and Production Value of Enlargement Ponds by Sub district, 2017-2018 220</i>
5.5.2	Nilai Produksi Perikanan Tangkap di Sungai Menurut Jenis ikan di Kabupaten Kebumen (kg), 2017-2018 221 <i>Production Value of Capture Fisheries in River by Fish type in Kebumen (kg), 2017-2018 221</i>
5.5.3	Nilai Produksi Perikanan Tangkap di Laut Menurut Jenis ikan di Kabupaten Kebumen (kg), 2017-2018 222 <i>Production Value of Capture Fisheries in Sea by Fish type in Kebumen (kg), 2017-2018 222</i>
6.	PERTAMBANGAN DAN ENERGI/MINING AND ENERGY 223
6.1	Jumlah Penjualan Tenaga Listrik Per bulan PT. PLN (Persero) , 2019 . 228 <i>Electricity Power Sold of PT. PLN (Persero) at PLN Branch , 2019..... 228</i>
6.2	Jumlah Pelanggan dan Air yang Disalurkan Menurut Kecamatan di Kabupaten Kebumen, 2019 229 <i>Number of Customers and Distributed Water by Subdistrict in Kebumen Regency, 2019 229</i>

	Halaman Page
6.3	Jumlah Perusahaan Industri Menurut Klasifikasi dan Kelompok Industri di Kabupaten Kebumen, 2018..... 230 <i>Number of Establishments Industry by Industrial Group and Classification in Kebumen Regency, 2018</i> 230
6.4	Jumlah Tenaga Kerja Menurut Klasifikasi dan Kelompok Industri di Kabupaten Kebumen, 2018 231 <i>Number of Employees by Industrial Group and Classification in Kebumen Regency, 2018</i> 231
6.5	Jumlah Perusahaan Industri Menurut Kecamatan dan Klasifikasi Industri di Kabupaten Kebumen, 2018..... 232 <i>Number of Establishments Industry by Subdistrict and Industrial Classification in Kebumen Regency, 2018</i> 232
6.6	Jumlah Tenaga Kerja Menurut Kecamatan dan Klasifikasi Industri di Kabupaten Kebumen, 2018 233 <i>Number of Employees by Subdistrict and Industrial Classification in Kebumen Regency, 2018</i> 233
7.	PARIWISATA/TOURISM 235
7.1	Jumlah Pengunjung Menurut Objek Wisata Yang Dikelola Pemerintah di Kabupaten Kebumen, 2018 dan 2019 240 <i>Number of Visitors by Tourism Object Government Managed in Kebumen Regency, 2018 and 2019</i> 240
7.2	Jumlah Obyek Wisata Menurut Kecamatan di Kabupaten Kebumen, 2018 dan 2019..... 241 <i>Number Tourism Object by Subdistrict in Kebumen Regency, 2018 and 2019</i> 241
8.	TRANSPORTASI DAN KOMUNIKASI/TRANSPORTATION AND COMMUNICATION 243
8.1	TRANSPORTASI..... 248 TRANSPORTATION 248
8.1.1	Panjang Jalan Menurut Tingkat Kewenangan Pemerintahan di Kabupaten Kebumen (km), 2017–2019..... 248 <i>Length of Roads by Level of Government Authority in Kebumen Regency (km), 2017–2019</i> 248
8.1.2	Panjang Jalan Menurut Jenis Permukaan Jalan di Kabupaten Kebumen (km), 2017–2019 249

	Halaman Page
	<i>Length of Roads by Type of Road Surface in Kebumen Regency (km), 2017–2019</i> 249
8.1.3	Panjang Jalan Menurut Kondisi Jalan di Kabupaten Kebumen (km), 2017–2019..... 250
	<i>Length of Roads by Condition of Roads in Kebumen Regency (km), 2017–2019</i> 250
8.1.4	Jumlah Kendaraan Umum Menurut Kecamatan dan Jenis Kendaraan di Kabupaten Kebumen, 2017 dan 2018 251
	<i>Number of Public Transportation by Subdistrict and Type of Vehicle in Kebumen Regency, 2017 dan 2018</i> 251
8.2	KOMUNIKASI..... 253
	COMMUNICATION..... 253
8.2.1	Jumlah Kantor Pos Pembantu Menurut Kecamatan di Kabupaten Kebumen, 2016–2019 253
	<i>Number of Post Offices Subsidiaries by Subdistrict in Kebumen Regency, 2016–2019</i> 253
9.	PERBANKAN, KOPERASI, DAN HARGA-HARGA/BANKING, COOPERATIVE, AND PRICES 255
9.1	Indeks Harga Konsumen per bulan Menurut Kelompok Pengeluaran di Kabupaten Kebumen (2012=100), 2019 259
	<i>Monthly Consumer Price Index by Expenditure Group in Kebumen Regency (2012=100), 2019</i> 259
9.2	Inflasi per bulan Menurut Kelompok Pengeluaran di Kabupaten Kebumen, 2019..... 261
	<i>Monthly Inflation by Expenditure Group in Kebumen Regency, 2019</i> 261
10.	PENGELUARAN PENDUDUK/POPULATION EXPENDITURE 263
10.1	Rata-rata Pengeluaran per Kapita Sebulan Menurut Kelompok Komoditas (rupiah) di Kabupaten Kebumen, 2018 dan 2019 267
	<i>Monthly Average Expenditure per Capita by Commodity Group (rupiahs) in Kebumen Regency, 2018 and 2019</i> 267
10.2	Persentase Pengeluaran per Kapita Sebulan Menurut Kelompok Komoditas di Kabupaten Kebumen, 2018 dan 2019 268
	<i>Percentage of Monthly Expenditure per Capita by Commodity Group in Kebumen Regency, 2018 and 2019</i> 268
10.3	Persentase Penduduk Menurut Golongan Pengeluaran Per Kapita

	Halaman Page
Sebulan di Kabupaten Kebumen, 2018 dan 2019	269
<i>Percentage of Population by Per Capita Spending Group a Month in Kebumen Regency, 2018 and 2019</i>	269
11. PERDAGANGAN/TRADE	271
11.1 Jumlah Pasar Tradisional Menurut Kecamatan di Kabupaten Kebumen, 2018.....	276
<i>Number of Traditional Market by Sub District in Kebumen Regency, 2018</i>	276
12. SISTEM NERACA REGIONAL/SYSTEM OF REGIONAL ACCOUNTS	277
12.1. Produk Domestik Regional Bruto Atas Dasar Harga Berlaku Menurut Lapangan Usaha di Kabupaten Kebumen (miliar rupiah), 2015–2019	283
<i>Gross Regional Domestic Product at Current Market Prices by Industry in Kebumen Regency(billion rupiahs), 2015–2019</i>	283
12.2 Produk Domestik Regional Bruto Atas Dasar Harga Konstan 2010 Menurut Lapangan Usaha di Kabupaten Kebumen (miliar rupiah), 2015–2019	285
<i>Gross Regional Domestic Product at 2010 Constant Market Prices by Industry in Kebumen Regency(billion rupiahs), 2015–2019</i>	285
12.3 Distribusi Persentase Produk Domestik Regional Bruto Atas Dasar Harga Berlaku Menurut Lapangan Usaha di Kabupaten Kebumen, 2015–2019	287
<i>Percentage Distribution of Gross Regional Domestic Product at Current Market Prices by Industry in Kebumen Regency, 2015–2019</i>	287
12.4 Laju Pertumbuhan Produk Domestik Regional Bruto Atas Dasar Harga Konstan 2010 Menurut Lapangan Usaha di Kabupaten Kebumen (persen), 2016–2019.....	289
<i>Growth Rate of Gross Regional Domestic Product at 2010 Constant Market Prices by Industry in Kebumen Regency(percent), 2016–2019</i> ...	289
12.5 Produk Domestik Regional Bruto Atas Dasar Harga Berlaku Menurut Jenis Pengeluaran di Kabupaten Kebumen (miliar rupiah), 2015–2019	291
<i>Gross Regional Domestic Product at Current Market Prices by Type of Expenditure in Kebumen Regency(billion rupiahs), 2015–2019</i>	291
12.6 Produk Domestik Regional Bruto Atas Dasar Harga Konstan 2010 Menurut Jenis Pengeluaran di Kabupaten Kebumen (miliar	

	Halaman Page
rupiah), 2015–2019	292
<i>Gross Regional Domestic Product at 2010 Constant Market Prices by Type of Expenditure in Kebumen Regency(billion rupiahs), 2015–2019</i>	292
13. PERBANDINGAN ANTAR KABUPATEN/KOTA/ REGENCY/ MUNICIPAL COMPARISON	293
13.1 Jumlah Penduduk Menurut Kabupaten/Kota di Provinsi Jawa Tengah (ribu), 2015–2019	299
<i>Population by Regency/Municipality in Central Java Province (thousand), 2015–2019.....</i>	299
13.2 Laju Pertumbuhan Produk Domestik Regional Bruto Atas Dasar Harga Konstan 2010 Menurut Kabupaten/Kota di Provinsi Jawa Tengah (persen), 2015–2019	301
<i>Rate of Growth of Gross Regional Domestic Products at Constant 2010 Prices by Regency/Municipality in Central Java Province (percent), 2015–2019.....</i>	301
13.3 Jumlah Penduduk Miskin Menurut Kabupaten/Kota di Provinsi Jawa Tengah (ribu), 2015–2019	303
<i>Number of Poor Population by Regency/Municipality in Central Java Province (thousand), 2015–2019</i>	303
13.4 Indeks Pembangunan Manusia Menurut Kabupaten/Kota di Provinsi Jawa Tengah, 2015–2019	305
<i>Human Development Index by Regency/Municipality in Central Java Province, 2015–2019</i>	305
13.5 Persentase Penduduk Miskin Menurut Kabupaten/Kota di Provinsi Jawa Tengah, 2016-2019	307
<i>Percentage of Poor People by Regency/Municipality in Jawa Tengah Province, 2016-2019</i>	307
13.6 Tingkat Pengangguran Terbuka dan Tingkat Partisipasi Angkatan Kerja (TPAK) Menurut Kabupaten/Kota di Provinsi Jawa Tengah, 2017-2019.....	309
<i>Unemployment Rate (UR) and Labour Force Participation Rate (LFPR) by Regency/Municipality in Jawa Tengah Province, 2017-2019.....</i>	309
13.7 Jumlah Penduduk Berumur 15 Tahun Keatas Menurut Kabupaten/ Kota dan Jenis Kegiatan Selama Seminggu yang Lalu di Provinsi Jawa Tengah, 2019	311

*Number of Population Aged 15 Years and Over by Regency/
Municipality and Type of Activity During Previous Week in Jawa
Tengah Province, 2019*..... 311

<https://kebumenkab.bps.go.id>

DAFTAR GAMBAR/LIST OF FIGURES

		Halaman Page
1.1	Luas Daerah menurut Kecamatan di Kabupaten Kebumen(%), 2019	5
	<i>Area of Subdistrict in Kebumen Regency (%), 2019</i>	5
2.1	Persentase Pegawai Negeri Sipil Menurut Kepangkatan, 2019	17
	<i>Percentage of Civil Servants by Hierarchy, 2019</i>	17
3.1	Piramida Penduduk Kabupaten Kebumen, 2019	39
	<i>Population Pyramid of Kebumen Regency, 2019</i>	39
4.1	Jumlah Sekolah, Guru, Murid jenjang SD, SMP dan SMA Sederajat di Kabupaten Kebumen, 2018/2019	55
	<i>Number of Schools, Teachers, Pupils in Elementary, Junior and Senior High School, 2018/2019</i>	55
5.1	Produksi Tanaman Biofarmaka Menurut Jenis Tanaman di Kabupaten Kebumen (kg), 2019	120
	<i>Production of Medicinal Plants by Kind of Plant in Kebumen Regency (kg), 2019</i>	120
6.1	Penjualan Tenaga Listrik Per bulan PT. PLN (Persero) ,2019	227
	<i>Electricity Power Sold of PT. PLN (Persero) at PLN Branch , 2019</i>	227
7.1	Persentase Pengunjung Menurut Objek Wisata yang Dikelola Pemerintah di Kabupaten Kebumen, 2019	239
	<i>Percentage of Visitors by Tourism Object Government Managed in Kebumen Regency , 2019</i>	239
8.1	Panjang Jalan di Kabupaten Kebumen Menurut jenis Permukaan Jalan (Km), 2017-2018	247
	<i>Length of Roads in Kebumen Regency by Kind of Surface (Km), 2017- 2018</i>	247
9.1	Inflasi per Bulan di Kabupaten Kebumen, 2019	258
	<i>Inflation by Month in Kebumen Regency 2019</i>	258
10.1	Rata-rata Pengeluaran per Kapita Sebulan Menurut Kelompok Komoditas (rupiah) di Kabupaten Kebumen Tahun 2018 dan 2019	266
	<i>Monthly Average Expenditure per Capita by Commodity Group (rupiahs) in</i>	

	Halaman Page
	<i>Kebumen Regency, 2018 and 2019</i> 266
11.1	Lima Kecamatan dengan Jumlah Pasar Tradisional Terbanyak di Kabupaten Kebumen 2018 275
	<i>Top Five Subdistrict with Most Traditional Market in Kebumen Regency (%)</i> , 2018..... 275
12.1	Lima Sektor Penyumbang Terbesar PDRB di Kabupaten Kebumen , 2019..... 282
	<i>Top Five Largest Contributor for Gross Regional Domestic Product in Kebumen Regency, 2019</i> 282
13.1	Lima Kabupaten dengan Laju Pertumbuhan Ekonomi di Jawa Tengah, 2019..... 298
	<i>Top Five Regency in Jawa Tengah Province with High Rate of Growth of Economic, 2019</i> 298

PENJELASAN UMUM/EXPLANATORY NOTES

Tanda-tanda, satuan-satuan, dan lain-lainnya yang digunakan dalam publikasi ini adalah sebagai berikut:

Symbols, measurement units, and acronyms which are used in this publication, are as follows:

1. TANDA-TANDA/SYMBOLS

Data tidak tersedia/Data not available	: ...
Tidak ada atau nol /Null or zero	: -
Data dapat diabaikan/Data negligible	: 0
Tanda decimal/Decimal point	: ,
Data tidak dapat ditampilkan/Not applicable	: NA
Angka estimasi/Estimated figures	: e
Angka diperbaiki/Revised figures	: r
Angka sementara/Preliminary figures	: x
Angka sangat sementara/Very preliminary figures	: xx
Angka sangat sangat sementara/Very very preliminary figures	: xxx

2. SATUAN/UNITS

barel/barrel	: 158,99 liter/litres = 1/6,2898 m ³
hektar (ha)/hectare (ha)	: 10 000 m ²
kilometer (km)/kilometres (km)	: 1 000 meter/meters (m)
knot/knot	: 1,8523 km/jam (km/hour)
kuintal/quintal	: 100 kg
KWh	: 1 000 Watt hour
MWh	: 1 000 KWh
liter (untuk beras)/litre (for rice)	: 0,80 kg
MMSCF	: 1/35,3 m ³
metrik ton (m.ton)/metric ton (m. ton)	: 0,98421 long ton = 1 000 kg
ons/ounce	: 28,31 gram/grams
ton	: 1 000 kg

Satuan lain: buah, dus, butir, helai/lembar, kaleng, batang, pulsa, ton kilometer (ton-km), jam, menit, persen (%).

Other units: unit, pack, pieces, sheet, tin, pulse, ton-kilometres(ton-km), hour, minute, percent (%).

Perbedaan angka di belakang koma disebabkan oleh pembulatan angka.
The difference in decimal numbers is caused by rounding.

DAFTAR SINGKATAN/ LIST OF ABBREVIATIONS

SI	: Stasiun Iklim
SIMPK	: Stasiun Meteorologi Pertanian Khusus
t.t	: Tempat tidur
BCG	: Bacillus Calmette Guerin
DPT	: Difteri, Pertusis, Tetanus
TT	: Tetanus Toxoid
IOT	: Industri Obat Tradisional/ <i>Traditional Medicine Industry</i>
IKOT	: Industri Kecil Obat Tradisional/ <i>Traditional Medicine Small</i>
Alkes	: Alat kesehatan/ <i>Health Kits</i>
PKRT	: Perbekalan Kesehatan Rumah tangga/ <i>Household Health Logistics</i>
Kompl	: Komplemen/ <i>Complement</i>
IRTP	: Industri Pangan Produksi Rumah Tangga/ <i>Foods Home Industry</i>
PBF	: Pedagang Besar Farmasi/ <i>Pharmacy Whole-seller</i>
GFK	: Gudang Farmasi Kab/Kota/Regency/ <i>Municipality Pharmacy Warehouse</i>
RB	: Rumah Bersalin/ <i>Delivery House</i>
Pustu	: Puskesmas pembantu/ <i>Auxiliary Public Health Center</i>
BP	: Balai Pengobatan/ <i>Polyclinic</i>
TPS	: Tempat Pembuangan Sementara / <i>landfill</i>
Jamkesmas	: Jaminan kesehatan masyarakat miskin/ <i>Poor public health insurance</i>
PJKMU	: Program Jaminan Kesehatan Masyarakat Umum
SIUP	: Surat Ijin Usaha Perdagangan/ <i>Trading Permission Letter</i>
TDP	: Tanda Daftar Perusahaan/ <i>Company Registration Identity</i>
API	: Angka Pengenal Importir/ <i>Importer's Identity Number</i>

Statistik Kunci, 2017–2019 Key Statistics, 2017–2019

Rincian/Description	Satuan/Unit	2017	2018	2019
(1)	(2)	(3)	(4)	(5)
SOSIAL/SOCIAL				
Penduduk ¹ /Population ¹	juta/million	261,9	265,0	265,0
Laju Pertumbuhan Penduduk ¹ /Population Growth ¹	%	1,23	1,19	1,19
Angka Harapan Hidup ^{1-e} /Life Expectancy Rate ¹	tahun/years	71,1	71,2	71,2
Angka Melek Huruf Usia 15+/Literacy Rate Aged 15+	%	95,5	95,7	95,7
Tingkat Partisipasi Angkatan Kerja -TPAK ^{2,3} Labour Force Participation Rate-LFPR ^{2,3}	%	66,7	67,3	67,3
Tingkat Pengangguran Terbuka-TPT ² Unemployment Rate-UR ²	%	5,5 ⁴	5,3 ⁴	5,3 ⁴
Penduduk Miskin ⁵ /Poor People ⁴	juta/million	27,8	25,9	25,9
Persentase Penduduk Miskin ⁴ Percentage of Poor People ⁴	%	10,6	9,8	9,8
Indeks Pembangunan Manusia-IPM ⁵ Human Development Index ⁵	–	70,8	71,4	71,4
EKONOMI/ECONOMIC				
Produk Domestik Regional Bruto (PDRB) Harga Berlaku ⁶ Gross Regional Domestic Bruto (GRDP) at Current Price ⁶	triliun rupiah trillion rupiahs	13 587,2 ^x	14 837,4 ^{xx}	14 837,4 ^{xx}
Laju Pertumbuhan Ekonomi ⁸ /Economic Growth ⁷	%	5,1 ^x	5,2 ^{xx}	5,2 ^{xx}
PDRB Per Kapita Harga Berlaku ^{6,8} Per Capita of GRDP at Current Price ^{6,8}	juta rupiah million rupiahs	51,9 ^x	56,0 ^{xx}	56,0 ^{xx}

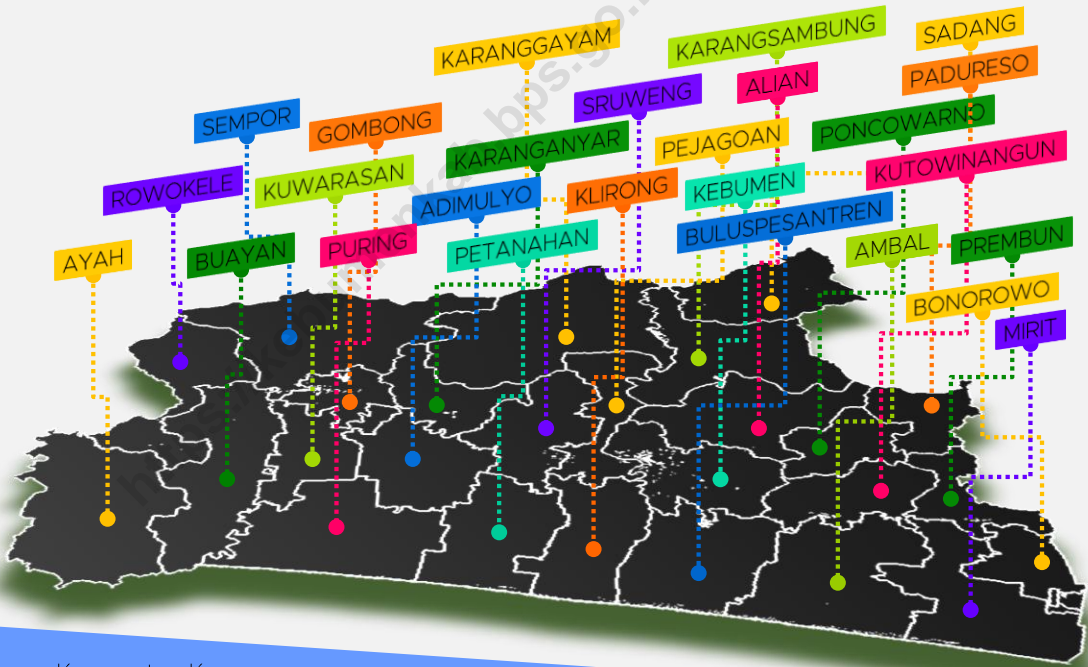
- Catatan/Notes: ¹ Hasil proyeksi penduduk Indonesia 2010–2035 (pertengahan tahun/Juni)/The result of Indonesia population prjection 2010–2035 (mid year/June)
- ² Kondisi Agustus/Condition at August
- ³ Menggunakan penimbang hasil proyeksi penduduk tahun 2010–2035/Weighted by the 2010–2035 population projection
- ⁴ Kondisi Maret/Condition at March
- ⁵ Sejak tahun 2010, IPM dihitung dengan metode baru. Komponen IPM metode baru adalah angka harapan hidup saat lahir, harapan lama sekolah, rata-rata lama sekolah, dan pengeluaran per kapita/Since 2010, HDI was calculated using new method. New HDI component are life expectancy at birth, expected years of schooling, means years of schooling, and expenditure per capita
- ⁶ Mulai tahun 2010 mengadopsi System of National Account 2008 (SNA 2008)/Since 2010 is in line with System of National Account 2008 (SNA 2008)
- ⁷ Menggunakan tahun dasar 2010 (2010=100)/Using 2010 base year (2010=100)
- ⁸ Menggunakan proyeksi penduduk berdasarkan hasil SP2010/Using population projection based on SP2010

GEOGRAFI DAN IKLIM
GEOGRAFI DAN IKLIM

Luas Wilayah Kabupaten Kebumen

Total Area of
Kebumen Regency

1.281,12 km²
sq.km



Kecamatan Karanggayam merupakan kecamatan dengan wilayah terluas 109,29 km², hampir 6 kali luas Kecamatan Gombong yang hanya 19,48 km²

Karanggayam Sub-district is the sub-district with the widest area of 109.29 km², almost 6 times the area of Gombong Sub-district which is only 19.48 km²

Walau Kecamatan Karanggayam merupakan kecamatan terluas, namun kecamatan dengan jumlah desa terbanyak adalah Kecamatan Ambal 32 desa

Although Karanggayam Subdistrict is the widest sub-district, but the sub-district with the most number of villages is Ambal District 32 villages

Jumlah Desa/Kelurahan
Number of Villages

460

PENJELASAN TEKNIS

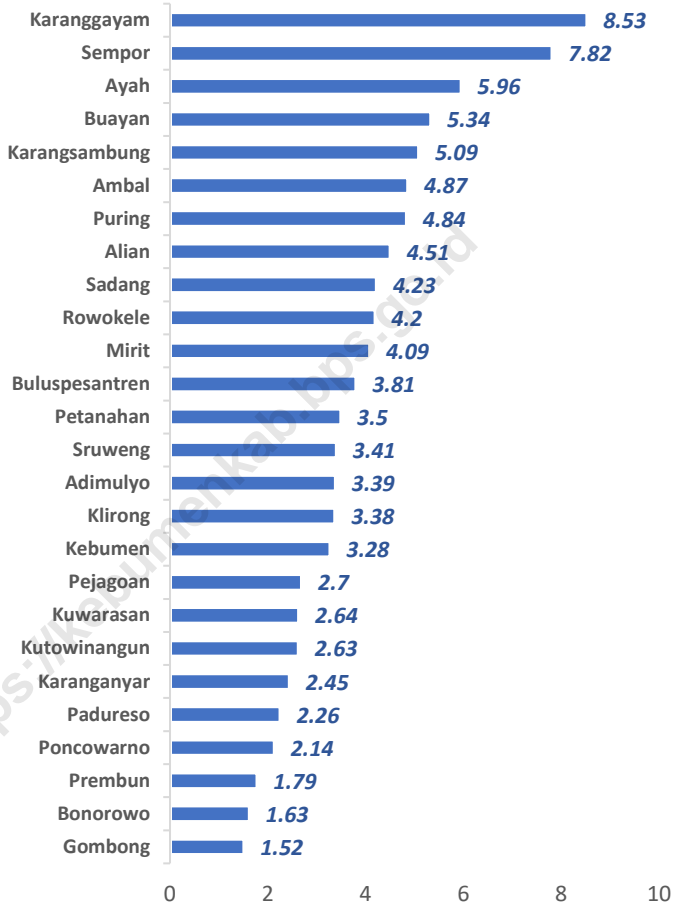
1. Secara astronomis, Kabupaten Kebumen terletak antara $7^{\circ}27'$ – $7^{\circ}50'$ Lintang Selatan dan $109^{\circ}22'$ – $109^{\circ}50'$ Bujur Timur.
2. Berdasarkan posisi geografisnya, Kabupaten Kebumen memiliki batas-batas: Utara – Kabupaten Banjarnegara dan Wonosobo; Selatan - Samudera Hindia; Barat – Kabupaten Cilacap dan Banyumas; Timur – Kabupaten Purworejo.
3. Kabupaten Kebumen terdiri dari 26 Kecamatan yaitu Kecamatan Ayah, Buayan, Puring, Petanahan, Klirong, Buluspesantren, Ambal, Mirit, Bonorowo, Prembun, Padureso, Kutowinangun, Alian, Poncowarno, Kebumen, Pejagoan, Sruweng, Adimulyo, Kuwarasan, Rowokele, Sempor, Gombang, Karanganyar, Karanggayam, Sadang dan Karangsambung.

TECHNICAL NOTES

1. *Astronomically, Kebumen Regency is located between $7^{\circ}27'$ – $7^{\circ}50'$ South latitude, and $109^{\circ}22'$ – $109^{\circ}50'$ East longitude.*
2. *In terms of geographic position, Kebumen Regency has boundaries as follows: North – Banjarnegara and Wonosobo Regency; South - Indian Ocean; West - Cilacap and Banyumas Regency; East – Purworejo Regency.*
3. *Kebumen Regency has 26 subdistrict, they are Ayah, Buayan, Puring, Petanahan, Klirong, Buluspesantren, Ambal, Mirit, Bonorowo, Prembun, Padureso, Kutowinangun, Alian, Poncowarno, Kebumen, Pejagoan, Sruweng, Adimulyo, Kuwarasan, Rowokele, Sempor, Gombang, Karanganyar, Karanggayam, Sadang dan Karangsambung Subdistrict.*

Gambar
Figures 1.1

**Luas Daerah menurut Kecamatan di Kabupaten
Kebumen(%), 2019**
Area of Subdistrict in Kebumen Regency (%), 2019



Sumber/Source : Berdasarkan Peraturan Menteri Dalam Negeri No. 66 Tahun 2011 tanggal 28 Desember 2011
Based on Minister Of Home Affairs Regulation No 66/2011, December 28,2011

1.1 KEADAAN GEOGRAFI GEOGRAPHY CONDITION

Tabel 1.1.1 **Luas Daerah dan Jumlah Pulau Menurut Kecamatan 2019**
Table 1.1.1 **Total Area and Number of Islands by Subdistrict, 2019**

Kecamatan Subdistrict	Ibukota Kecamatan Capital of Subdistrict	Luas Total Area (km ² /sq.km)
(1)	(2)	(3)
Ayah	Demangsari	76,37
Buayan	Buayan	68,42
Puring	Sitiadi	61,97
Petanahan	Petanahan	44,84
Klirong	Klirong	43,25
Buluspesantren	Setrojenar	48,77
Ambal	Ambalresmi	62,41
Mirit	Mirit	52,35
Bonorowo	Bonorowo	20,91
Prembun	Prembun	22,96
Padureso	Padureso	28,95
Kutowinangun	Kutowinangun	33,73
Alian	Krakal	57,75
Poncowarno	Poncowarno	27,37
Kebumen	Kebumen	42,04
Pejagoan	Pejagoan	34,58
Sruweng	Sruweng	43,68
Adimulyo	Adimluyo	43,43
Kuwarasan	Kuwarasan	33,84
Rowokele	Rowokele	53,795
Sempor	Sempor	100,15
Gombong	Gombong	19,48
Karanganyar	Karanganyar	31,40
Karanggayam	Karanggayam	109,29
Sadang	Sadang	54,23
Karangsambung	Karangsambung	65,15
Kebumen	Kebumen	1 281,12

Lanjutan Tabel/*Continued Table* 1.1.1

Kecamatan <i>Subdistrict</i>	Persentase terhadap Luas Kabupaten <i>Percentage to Regencys Area</i>	Jumlah Pulau <i>Number of Islands</i>
(1)	(4)	(5)
Ayah	5,96	1
Buayan	5,34	1
Puring	4,84	1
Petanahan	3,50	1
Klirong	3,38	1
Buluspesantren	3,81	1
Ambal	4,87	1
Mirit	4,09	1
Bonorowo	1,63	1
Prembun	1,79	1
Padureso	2,26	1
Kutowinangun	2,63	1
Alian	4,51	1
Poncowarno	2,14	1
Kebumen	3,28	1
Pejagoan	2,70	1
Sruweng	3,41	1
Adimulyo	3,39	1
Kuwarasan	2,64	1
Rowokele	4,20	1
Sempor	7,82	1
Gombang	1,52	1
Karanganyar	2,45	1
Karanggayam	8,53	1
Sadang	4,23	1
Karangsambung	5,09	1
Kebumen	100,00	1

Lanjutan Tabel/*Continued Table 1.1.1*

Kecamatan <i>Subdistrict</i>	Tinggi Wilayah (mdpl) <i>Altitude (m a.s.l)</i>	Jarak ke Ibukota <i>Distance to the Capital</i>
(1)	(2)	(3)
Ayah	9	40
Buayan	14	33
Puring	16	30
Petanahan	15	18
Klirong	18	12
Buluspesantren	17	18
Ambal	17	19
Mirit	16	29
Bonorowo	11	20
Prembun	38	19
Padureso	198	21
Kutowinangun	18	15
Alian	37	11
Poncowarno	21	12
Kebumen	27	1
Pejagoan	28	1
Sruweng	16	7
Adimulyo	11	11
Kuwarasan	15	28
Rowokele	17	35
Sempor	29	26
Gombong	26	21
Karanganyar	20	14
Karanggayam	66	32
Sadang	117	30
Karangsambung	71	19
Kebumen	29	0

Catatan/*Note*: ...Sumber/*Source*: Pendataan Potensi Desa (Podes)/*Recorded Villave Potential (Podes)*

1.2 KEADAAN IKLIM CLIMATE CONDITION

Tabel 1.2.1 Pengamatan Unsur Iklim Menurut Bulan di Stasiun
Table 1.2.1 Pengamatan Sempor, 2018
*Observation of Climate Elements By Months at Sempor
Station, 2018*

Bulan Month	Suhu/Temperature (°C)			Kelembaban/Humidity (%)		
	Minimum	Rata-rata Average	Maksimum Maximum	Minimum	Rata-rata Average	Maksimum Maximum
(1)	(2)	(3)	(4)	(5)	(6)	(7)
Januari/January	28,5	26,5	32,8	72	88	94
Februari/February	23,6	27,2	-	72	86	92
Maret/March	23,0	27,7	-	69	85	92
April/April	23,6	27,8	24,2	66	85	92
Mei/May	23,1	27,1	33,6	66	85	93
Juni/June	22,6	26,5	32,5	65	84	91
Juli/July	20,1	24,7	-	64	81	90
Agustus/August	19,1	25,2	30,9	60	78	87
September/September	21,2	26,1	31,2	65	81	89
Oktober/October	22,5	27,5	32,7	62	77	84
November/November	23,2	26,8	32,4	74	87	92
Desember/December	22,7	26,4	31,0	77	88	95

Lanjutan Tabel/*Continued Table 1.2.1*

Bulan <i>Month</i>	Kecepatan Angin (m/det) <i>Wind Velocity (m/sec)</i>			Tekanan Udara/ <i>Atmospheric Pressure</i> (mb)		
	Minimum	Rata-rata <i>Average</i>	Maksimum <i>Maximum</i>	Minimum	Rata-rata <i>Average</i>	Maksimum <i>Maximum</i>
(1)	(8)	(9)	(10)	(11)	(12)	(13)
Januari/ <i>January</i>	1,00	1,47	2,00	1 000,1	1 002,5	1 005,3
Februari/ <i>February</i>	0,20	0,59	1,38	-	-	-
Maret/ <i>March</i>	0,26	0,74	1,40	-	-	-
April/ <i>April</i>	0,96	1,50	1,56	1 002,5	1 004,3	1 007,1
Mei/ <i>May</i>	0,52	1,52	1,88	1 003,0	1 005,0	1 007,1
Juni/ <i>June</i>	0,17	1,53	2,54	1 004,1	1 006,5	1 008,1
Juli/ <i>July</i>	0,98	1,72	2,51	1 005,3	1 006,7	1 008,3
Agustus/ <i>August</i>	1,79	2,49	3,33	1 005,9	1 007,1	1 010,1
September/ <i>September</i>	2,21	2,87	3,79	1 005,1	1 007,0	1 007,9
Oktober/ <i>October</i>	2,46	3,26	3,96	1 004,5	1 006,6	1 007,5
November/ <i>November</i>	1,13	1,89	3,58	1 003,1	1 005,4	1 008,3
Desember/ <i>December</i>	0,92	1,49	2,42	1 003,0	1 004,8	1 006,6

Lanjutan Tabel/*Continued Table 1.2.1*

Bulan Month	Jumlah Curah Hujan Number of Precipitation (mm)	Jumlah Hari Hujan (hari) Number of Rainy Days (day)	Penyinaran Matahari Duration of Sunshine (%)
(1)	(14)	(15)	(16)
Januari/ <i>January</i>	465	26	...
Februari/ <i>February</i>	407	22	...
Maret/ <i>March</i>	513	18	...
April/ <i>April</i>	433	15	...
Mei/ <i>May</i>	105	4	...
Juni/ <i>June</i>	18	3	...
Juli/ <i>July</i>	5	1	...
Agustus/ <i>August</i>	10	3	...
September/ <i>September</i>	35	7	...
Oktober/ <i>October</i>	23	8	...
November/ <i>November</i>	667	20	...
Desember/ <i>December</i>	441	22	...

Catatan/*Note*: ...

Sumber/*Source*: IPK-PWS Serayu - Bogowonto (Kemen PUPERA) / *IPK-PWS Serayu - Bogowonto (Kemen PUPERA)*

Realisasi Anggaran
Pendapatan dan
Belanja Daerah

Realization of Regional Revenue
and Expenditure Budget

2018*



Anggaran Daerah tercatat surplus sebesar 493.967,25 juta rupiah

The Regional Budget recorded a surplus of 493.967,25 million rupiah

Pendapatan Daerah
Regional Revenue

(juta / million rupiah)

2 639 814,86



Pengeluaran Daerah
Regional Expenditure

(juta / million rupiah)

2 145 847,61



Penyumbang penerimaan
terbesar daerah adalah
The biggest contributor
to regional revenue is

DAU
46,75%



BELANJA DAERAH
(JUTA RUPIAH)

BELANJA OPERASI
1 775 838,24

BELANJA MODAL
370 004,38

BELANJA TAK TERDUGA
5,00

PENJELASAN TEKNIS**TECHNICAL NOTES**

1. Dalam penyelenggaraan pemerintahan daerah, Bupati dan Wakil Bupati dibantu oleh Perangkat Daerah yang meliputi Sekretariat Daerah, Sekretariat DPRD, Dinas Daerah, dan Lembaga Teknis Daerah. Secara umum perangkat daerah atau sering disebut dengan Satuan Kerja Perangkat Daerah (SKPD) bertugas membantu penyusunan kebijakan, koordinasi, dan pelaksanaan kebijakan yang menjadi urusan daerah.
 2. OPD Kabupaten Kebumen terdiri dari Sekretariat Daerah, Sekretariat DPRD, Inspektorat, Dinas Kesehatan, Dinas Pendidikan, Dinas Pekerjaan Umum Dan Penataan Ruang, Dinas Perumahan Dan Kawasan Permukiman dan Lingkungan Hidup, Satuan Polisi Pamong Praja, Dinas Sosial dan Pengendalian Penduduk Dan Keluarga Berencana, Dinas Tenaga Kerja dan Koperasi, Usaha Kecil Dan Menengah, Dinas Pertanian dan Pangan, Dinas Perindustrian dan Perdagangan, Dinas Perhubungan, Dinas Penanaman Modal dan Pelayanan Terpadu Satu Pintu, Dinas Pemberdayaan Masyarakat Dan Desa dan Pemberdayaan Perempuan Dan Perlindungan Anak, Dinas Komunikasi Dan Informatika,
1. *In the regional administration , the Regent and Deputy Regent assisted by the Region which includes the Regional Secretariat, the Parliament Secretariat, the Regional Office and the Regional Technical Institute. In general, the area is often called the Work Units (SKPD) responsible to assist policy formulation, coordination and implementation of policies that become regional affairs.*
 2. *OPD of Kebumen Regency consist of Regional Secretariat, DPRD Secretariat, Inspectorate, Health Services, Education Services, Public Works and Spatial Planning, Housing and Settlements and Environment Services, Civil Service Police Unit, Social and Population Control and Family Planning, Office Labor and Cooperatives, Small and Medium Enterprises Services, Agriculture and Food Services, Industry and Trade Services, Transportation Services, Investment and One Stop Services, Community and Village Empowerment and Women's Empowerment And Child Protection Services, Communication and Information Services, Youth and Sports and Tourism Services, Marine and Fisheries Services, Archives and Library Services,*

Dinas Kepemudaan Dan Olahraga dan Pariwisata, Dinas Kelautan Dan Perikanan, Dinas Kearsipan dan Perpustakaan, Dinas Kependudukan Dan Pencatatan, Badan Perencanaan dan Penelitian Dan Pengembangan Daerah, Badan Kepegawaian, Pendidikan dan Pelatihan Daerah, Badan Pengelolaan Keuangan dan Aset Daerah, Badan Pengelolaan Pendapatan Daerah.

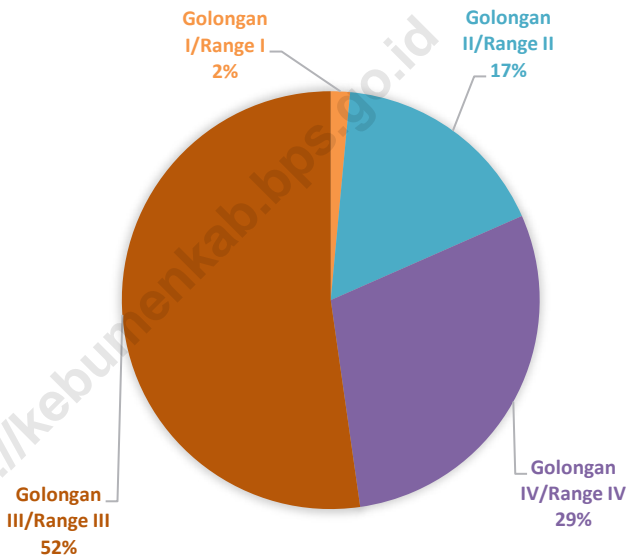
Population and Listing Services, Board of Regional Planning and Research , Board of Regional Personnel, Education and Training, Board of Financial Management and Regional Assets, Board of Regional Revenue Management.

3. Anggota Dewan Perwakilan Rakyat Daerah (DPRD) dipilih melalui pemilihan umum (pemilu) dan dilantik dalam masa jabatan lima tahun.

3. *Regional House of Representatives (DPRD) members are elected through a general election and appointed for a five-years membership.*

Gambar 2.1
Figures

**Persentase Pegawai Negeri Sipil Menurut Kepangkatan,
2019**
Percentage of Civil Servants by Hierarchy, 2019



Sumber/Source : Badan Kepegawaian, Pendidikan dan Pelatihan Daerah/*Regional Personnel, Education and Training Board*

2.1 WILAYAH ADMINISTRATIF ADMINISTRATIVE AREA

Tabel
Table 2.1.1 **Jumlah Desa¹/Kelurahan Menurut Kecamatan di
Kabupaten Kebumen 2015–2019**
**Number of Villages¹/Kelurahan by Subdistrict in Kebumen
Regency, 2015–2019**

Kecamatan Subdistrict	2015	2016	2017	2018	2019
(1)	(2)	(3)	(4)	(5)	(6)
Ayah	18	18	18	18	18
Buayan	20	20	20	20	20
Puring	23	23	23	23	23
Petabuhan	21	21	21	21	21
Klirong	24	24	24	24	24
Buluspesantren	21	21	21	21	21
Ambal	32	32	32	32	32
Mirit	22	22	22	22	22
Bonorowo	11	11	11	11	11
Prembun	13	13	13	13	13
Padureso	9	9	9	9	9
Kutowinangun	19	19	19	19	19
Alian	16	16	16	16	16
Poncowarno	11	11	11	11	11
Kebumen	29	29	29	29	29
Pejagoan	13	13	13	13	13
Sruweng	21	21	21	21	21
Adimulyo	23	23	23	23	23
Kuwarasan	22	22	22	22	22
Rowokele	11	11	11	11	11
Sempor	16	16	16	16	16
Gombong	14	14	14	14	14
Karanganyar	11	11	11	11	11
Karanggayam	19	19	19	19	19
Sadang	7	7	7	7	7
Karangsambung	14	14	14	14	14
Kebumen	460	460	460	460	460

Catatan/Note:
Sumber/Source:

¹Termasuk Unit Permukiman Transmigrasi (UPT)/Include Transmigration Settlement Unit
Peraturan Kepala Badan Pusat Statistik Nomor 29 Tahun 2018 Tanggal 15 Januari 2018 tentang Perubahan Atas Peraturan Kepala Badan Pusat Statistik Nomor 55 Tahun 2017 tentang Kode dan Nama Wilayah Kerja Statistik Tahun 2017
Chief Statistician Regulation Number 29/2018, January 15 2018, as a revision of Chief Statistician Regulation Number 55 of 2017 on Code and Name of Regional Level of Data Collection

2.2 DEWAN PERWAKILAN RAKYAT DAERAH REGIONAL HOUSE OF REPRESENTATIVE

Tabel 2.2.1 Jumlah Anggota Dewan Perwakilan Rakyat Daerah Menurut Partai Politik dan Jenis Kelamin di Kabupaten Kebumen, 2018
Number of Regional House of Representatives's Members by Political Parties and Sex in Kebumen Regency 2018

Partai Politik <i>Political Parties</i>	Laki-laki <i>Male</i>	Perempuan <i>Female</i>	Jumlah <i>Total</i>
(1)	(2)	(3)	(4)
Partai Nasdem	1	3	4
Partai Kebangkitan Bangsa (PKB)	8	1	9
Partai Keadilan Sejahtera (PKS)	1	1	2
Partai Demokrasi Indonesia Perjuangan (PDIP)	11	1	12
Partai Golongan Karya (Golkar)	4	2	6
Partai Gerakan Indonesia Raya (Gerindra)	6	1	7
Partai Demokrat (PD)	2	1	3
Partai Amanat Nasional (PAN)	3	0	3
Partai Persatuan Pembangunan (PPP)	3	1	4
Kebumen	39	11	50

Catatan/Note: ...

Sumber/Source: Sekretariat DPRD/Secretariat of The Regional House of Representative

2.3 SUMBER DAYA MANUSIA HUMAN RESOURCES

Tabel 2.3.1 Jumlah Pegawai Negeri Sipil Menurut Jabatan dan Jenis Kelamin, Desember 2018 dan Desember 2019
Number of Civil Servants by Occupation and Sex, Desember 2018 dan Desember 2019

Jabatan <i>Occupation</i>	2018		Jumlah <i>Total</i>
	Laki-laki <i>Male</i>	Perempuan <i>Female</i>	
(1)	(2)	(3)	(4)
Fungsional Tertentu <i>Specific Functional</i>	3 039	4 799	7 838
Fungsional Umum <i>Staf General Functional</i>	1 953	727	2 680
Struktural/ <i>Structural</i>	573	291	864
Eselon V/5th Echelon	23	18	41
Eselon IV/4th Echelon	402	223	625
Eselon III/3rd Echelon	125	45	170
Eselon II/2nd Echelon	23	5	28
Eselon I/1st Echelon	0	0	0
Jumlah/<i>Total</i>	5 565	5 817	11 382

Lanjutan Tabel/*Continued Table 2.3.1*

Jabatan <i>Occupation</i>	2019		
	Laki-laki <i>Male</i>	Perempuan <i>Female</i>	Jumlah <i>Total</i>
(1)	(5)	(6)	(7)
Fungsional Tertentu <i>Specific Functional</i>	3 015	4 956	7 971
Fungsional Umum <i>Staf General Functional</i>	1 838	686	2 524
Struktural/Structural	488	266	754
Eselon V/5th Echelon	0	0	0
Eselon IV/4th Echelon	341	212	553
Eselon III/3rd Echelon	122	49	171
Eselon II/2nd Echelon	25	5	30
Eselon I/1st Echelon	0	0	0
Jumlah/Total	5 341	5 908	11 249

Catatan/Note: ...

Sumber/Source: Badan Kepegawaian, Pendidikan dan Pelatihan Daerah/*Regional Personnel, Education and Training Board*

Tabel
Table 2.3.2

Jumlah Pegawai Negeri Sipil Menurut Tingkat Pendidikan dan Jenis Kelamin Desember 2018 dan Desember 2019
Number of Civil Servants by Educational Level and Sex December 2018 and December 2019

Tingkat Pendidikan <i>Educational Level</i>	2018		Jumlah <i>Total</i>
	Laki-laki <i>Male</i>	Perempuan <i>Female</i>	
(1)	(2)	(3)	(4)
Sampai dengan SD <i>Up to Primary School</i>	129	11	140
SMP/Sederajat <i>General Vocational Junior High School</i>	408	17	425
SMA/Sederajat <i>General/Vocational Senior High School</i>	1 427	746	2 173
Diploma I, II/Akta I, II <i>Diploma I, II/Akta I, II</i>	365	503	868
Diploma III/Akta III/Sarjana Muda <i>Diploma III/Akta III/Bachelor</i>	323	930	1 253
Tingkat Sarjana/Doktor/Ph.D <i>University Graduates</i>	2 913	3 610	6 523
Jumlah/Total	5 565	5 817	11 382

Lanjutan Tabel/*Continued Table 2.3.2*

Tingkat Pendidikan <i>Educational Level</i>	2019		
	Laki-laki <i>Male</i>	Perempuan <i>Female</i>	Jumlah <i>Total</i>
(1)	(2)	(3)	(4)
Sampai dengan SD <i>Up to Primary School</i>	108	10	118
SMP/Sederajat <i>General Vocational Junior High School</i>	335	15	350
SMA/Sederajat <i>General/Vocational Senior High School</i>	1 333	647	1 980
Diploma I, II/Akta I, II <i>Diploma I, II/Akta I, II</i>	294	402	696
Diploma III/Akta III/Sarjana Muda <i>Diploma III/Akta III/Bachelor</i>	279	961	1 240
Tingkat Sarjana/Doktor/Ph.D <i>University Graduates</i>	2 992	3 873	6 865
Jumlah/Total	5 341	5 908	11 249

Catatan/Note: ...

Sumber/Source: Badan Kepegawaian, Pendidikan dan Pelatihan Daerah/*Regional Personnel, Education and Training Board*

Tabel
Table 2.3.3

**Jumlah Pegawai Negeri Sipil Menurut Tingkat
Kepangkatan dan Jenis Kelamin, Desember 2018 dan
Desember 2019**
*Number of Civil Servants by Hierarchy and Sex, December
2018 and December 2019*

Pangkat/Golongan/Ruang <i>Hierarchy</i>	2018		
	Laki-laki <i>Male</i>	Perempuan <i>Female</i>	Jumlah <i>Total</i>
(1)	(2)	(3)	(4)
1. I/A (Juru Muda)	1	0	1
2. I/B (Juru Muda Tingkat I)	10	7	17
3. I/C (Juru)	107	6	113
4. I/D (Juru Tingkat I)	56	2	58
Golongan I/Range I	174	15	189
5. II/A (Pengatur Muda)	280	12	292
6. II/B (Pengatur Muda Tingkat I)	210	23	233
7. II/C (Pengatur)	738	523	1 261
8. II/D (Pengatur Tingkat I)	118	119	237
Golongan II/Range II	1 346	677	2 023
9. III/A (Penata Muda)	402	767	1 169
10. III/B (Penata Muda Tingkat I)	881	1 476	2 357
11. III/C (Penata)	421	520	941
12. III/D (Penata Tingkat I)	492	557	1 049
Golongan III/Range III	2 196	3 320	5 516
13. IV/A (Pembina)	1 591	1 623	3 214
14. IV/B (Pembina Tingkat I)	231	175	406
15. IV/C (Pembina Utama Muda)	23	7	30
16. IV/D (Pembina Utama Madya)	4	0	4
17. IV/E (Pembina Utama)	0	0	0
Golongan IV/Range IV	1 849	1 805	3 654
Jumlah/Total	5 565	5 817	11 382

Lanjutan Tabel/*Continued Table 2.3.3*

Pangkat/Golongan/Ruang <i>Hierarchy</i>	2019		
	Laki-laki <i>Male</i>	Perempuan <i>Female</i>	Jumlah <i>Total</i>
(1)	(5)	(6)	(7)
1. I/A (Juru Muda)	0	0	0
2. I/B (Juru Muda Tingkat I)	9	5	14
3. I/C (Juru)	55	5	60
4. I/D (Juru Tingkat I)	90	3	93
Golongan I/Range I	154	13	167
5. II/A (Pengatur Muda)	198	8	206
6. II/B (Pengatur Muda Tingkat I)	251	23	274
7. II/C (Pengatur)	525	464	989
8. II/D (Pengatur Tingkat I)	274	160	434
Golongan II/Range II	1 248	655	1 903
9. III/A (Penata Muda)	494	838	1 332
10. III/B (Penata Muda Tingkat I)	845	1 485	2 330
11. III/C (Penata)	469	713	1 182
12. III/D (Penata Tingkat I)	464	570	1 034
Golongan III/Range III	2 272	3 606	5 878
13. IV/A (Pembina)	1 382	1 399	2 781
14. IV/B (Pembina Tingkat I)	256	226	482
15. IV/C (Pembina Utama Muda)	23	9	32
16. IV/D (Pembina Utama Madya)	6	0	6
17. IV/E (Pembina Utama)	0	0	0
Golongan IV/Range IV	1 667	1 634	3 301
Jumlah/Total	5 341	5 908	11 249

Catatan/Note: ...

Sumber/Source: Badan Kepegawaian, Pendidikan dan Pelatihan Daerah/*Regional Personnel, Education and Training Board*

2.4 KEUANGAN PEMERINTAH GOVERNMENT FINANCE

Tabel 2.4.1 Realisasi Pendapatan Pemerintah Kabupaten Kebumen Menurut Jenis Pendapatan (juta rupiah), 2016–2019
Actual Kebumen Regency/Municipal Government Revenues by Kind of Revenues (million rupiahs), 2016–2019

Jenis Pendapatan/Kind of Revenues	2016	2017
(1)	(2)	(3)
1. Pendapatan Asli Daerah (PAD)/Regional Revenue	291 283,79	443 608,86
1.1 Pajak Daerah/Regional Tax	62 838,56	79 479,45
1.2 Retribusi Daerah/Regional Retribution	25 448,02	22 655,16
1.3 Hasil Perusahaan Milik Daerah dan Pengelolaan Kekayaan Daerah yang Dipisahkan/Regional-Owned Company Revenue and Separated Management of Regional Wealth	6 895,86	21 901,33
1.4 Lain-lain PAD yang Sah/Other Regional Revenue	196 101,35	319 572,92
2. Dana Perimbangan/Balance Funds	2 312 163,28	2 264 290,54
2.1 Pendapatan Transfer Pemerintah Pusat	1 689 819,76	1 712 419,38
2.1.1 Bagi Hasil pajak	41 950,47	38 555,87
2.1.2 Bagi Hasil Bukan Pajak/Sumber Daya Alam	1 337,47	1 452,50
2.1.3 Dana Alokasi Umum (DAU)	1 256 068,25	1 234 003,17
2.1.4 Dana Alokasi khusus (DAK)	390 463,57	438 407,84
2.2 Pendapatan Transfer Pemerintah Pusat - Lainnya	126 828,77	410 881,00
2.2.1 Dana Penyesuaian	126 828,77	410 881,00
2.3 Pendapatan Transfer Pemerintah Daerah Lainnya	110 771,45	129 121,77
2.3.1 Pendapatan Bagi Hasil Pajak	110 771,45	129 121,77
2.4 Bantuan Keuangan	384 743,30	11 868,38
2.4.1 Bantuan Keuangan dari Pemerintah Daerah Provinsi Lainnya	384 743,30	11 868,38
3. LAIN-LAIN PENDAPATAN DAERAH YANG SAH	3 030,22	5 214,00
3.1 Pendapatan Hibah	3 030,22	5 214,00
Jumlah/Total	2 606 477,30	2 713 113,40

Lanjutan Tabel/*Continued Table 2.4.1*

Jenis Pendapatan/Kind of Revenues	2018	2019
(1)	(2)	(3)
1. Pendapatan Asli Daerah (PAD)/Regional Revenue	352 047,09	...
1.1 Pajak Daerah/ <i>Regional Tax</i>	96 775,59	...
1.2 Retribusi Daerah/ <i>Regional Retribution</i>	37 339,86	...
1.3 Hasil Perusahaan Milik Daerah dan Pengelolaan Kekayaan Daerah yang Dipisahkan/ <i>Regional-Owned Company Revenue and Separated Management of Regional Wealth</i>	9 734,49	...
1.4 Lain-lain PAD yang Sah/ <i>Other Regional Revenue</i>	208 197,15	...
2. Dana Perimbangan/Balance Funds	2 161 177,55	...
2.1 Pendapatan Transfer Pemerintah Pusat	1 654 135,30	...
2.1.1 Bagi Hasil pajak	28 209,49	...
2.1.2 Bagi Hasil Bukan Pajak/Sumber Daya Alam	1 417,93	...
2.1.3 Dana Alokasi Umum (DAU)	1 234 003,17	...
2.1.4 Dana Alokasi khusus (DAK)	390 504,71	...
2.2 Pendapatan Transfer Pemerintah Pusat - Lainnya	350 023,64	...
2.2.1 Dana Penyesuaian	350 023,64	...
2.3 Pendapatan Transfer Pemerintah Daerah Lainnya	133 143,85	...
2.3.1 Pendapatan Bagi Hasil Pajak	133 143,85	...
2.4 Bantuan Keuangan	23 874,76	...
2.4.1 Bantuan Keuangan dari Pemerintah Daerah Provinsi Lainnya	23 874,76	...
3. LAIN-LAIN PENDAPATAN DAERAH YANG SAH	126 590,22	...
3.1 Pendapatan Hibah	126 590,22	...
Jumlah/Total	2 639 814,86	...

Catatan/Note: ...

Sumber/Source: Badan Pengelolaan Keuangan dan Aset Daerah/*Regional Financial and Asset Management Agency*

Tabel 2.4.2 **Realisasi Belanja Pemerintah Kabupaten Kebumen Menurut Jenis Belanja (ribu rupiah), 2016–2019**
Table *Actual Kebumen Regency/Municipal Government Expenditures by Kind of Expenditures (thousand rupiahs), 2016–2019*

Jenis Pendapatan Kind of Revenues	2016	2017
(1)	(2)	(3)
1. BELANJA OPERASI	1 632 637,97	1 678 033,68
1.1 Belanja Pegawai/Personnel Expenditures	1 217 301,08	1 134 490,48
1.2 Belanja Barang dan Jasa/Goods and Services Expenditures	354 920,15	452 644,54
1.3 Belanja Hibah/Grant Expenditures	21 262,70	45 614,32
1.4 Belanja Bantuan Sosial/Social Aid Expenditures	39 154,05	45 284,34
2. BELANJA MODAL	649 702,71	433 698,06
2.1 Belanja Modal Tanah	...	8 413,33
2.2 Belanja Modal Peralatan dan Mesin	...	97 896,89
2.3 Belanja Modal Gedung dan Bangunan	...	81 049,49
2.4 Belanja Modal Jalan, Irigasi dan Jaringan	...	229 346,85
2.5 Belanja Modal Aset Tetap Lainnya	...	16 971,86
2.6 Belanja Modal Aset Tak Berwujud	...	19,64
3. BELANJA TAK TERDUGA	1 073,04	1 400,73
3.1 Belanja Tak Terduga	1 073,04	1 400,73
Jumlah/Total	2 283 413,72	2 113 132,46

Lanjutan Tabel/*Continued Table 2.4.2*

Jenis Pendapatan <i>Kind of Revenues</i>	2018	2019
(1)	(2)	(3)
1. BELANJA OPERASI	1 775 838,24	...
1.1 Belanja Pegawai/ <i>Personnel Expenditures</i>	1 156 078,53	...
1.2 Belanja Barang dan Jasa/ <i>Goods and Services Expenditures</i>	511 197,08	...
1.3 Belanja Hibah/ <i>Grant Expenditures</i>	56 720,44	...
1.4 Belanja Bantuan Sosial/ <i>Social Aid Expenditures</i>	51 842,19	...
2. BELANJA MODAL	370 004,38	...
2.1 Belanja Modal Tanah	4 288,64	...
2.2 Belanja Modal Peralatan dan Mesin	81 646,87	...
2.3 Belanja Modal Gedung dan Bangunan	81 405,96	...
2.4 Belanja Modal Jalan, Irigasi dan Jaringan	188 204,52	...
2.5 Belanja Modal Aset Tetap Lainnya	14 180,80	...
2.6 Belanja Modal Aset Tak Berwujud	277,59	...
3. BELANJA TAK TERDUGA	5,00	...
3.1 Belanja Tak Terduga	5,00	...
Jumlah/Total	2 145 847,61	...

Catatan/Note: ...

Sumber/Source: Badan Pengelolaan Keuangan dan Aset Daerah/*Regional Financial and Asset Management Agency*

PENDUDUK DAN KETENAGAKERJAAN

POPULATION AND EMPLOYMENT

Penduduk Kabupaten Kebumen *Kebumen Regency Residents*

2019

Hasil proyeksi penduduk menunjukkan bahwa jumlah penduduk Kabupaten Kebumen tahun 2019

1.198 Ribu jiwa

The results of population projections show that the population of Kebumen Regency in 2019, 1.198 thousand inhabitants

Selama periode 2010-2019, laju pertumbuhan penduduk Kabupaten Kebumen per tahun sebesar

0,24%

During the period 2010-2019, the population growth rate of Kebumen Regency per year was 0,24%

Penduduk usia produktif (15-64 tahun) mencapai

64,11%

dari total jumlah penduduk

The population of productive age (15-64 years) reaches 64.11% of the total population

2 orang penduduk usia produktif pada tahun 2019 diprediksi hanya menanggung 1 orang usia non produktif

2 people of productive age in 2019 are predicted to only bear 1 person of non-productive age

Salah satu sumber data kependudukan adalah **Sensus Penduduk setiap 10 tahun sekali**
Pastikan Anda tercatat

*One source of population data is a population census every 10 years
Make sure you are recorded*



PENJELASAN TEKNIS**TECHNICAL NOTES**

1. Sumber utama data kependudukan adalah sensus penduduk yang dilaksanakan setiap sepuluh tahun sekali. Sensus penduduk telah dilaksanakan sebanyak enam kali sejak Indonesia merdeka, yaitu tahun 1961, 1971, 1980, 1990, 2000, dan 2010. Di dalam sensus penduduk, pencacahan dilakukan terhadap seluruh penduduk yang berdomisili di wilayah teritorial Indonesia termasuk warga negara asing kecuali anggota korps diplomatik negara sahabat beserta keluarganya. Metode pengumpulan data dalam sensus dilakukan dengan wawancara antara petugas sensus dengan responden dan juga melalui *e-census*. Pencatatan penduduk menggunakan konsep *usual residence*, yaitu konsep di mana penduduk biasa bertempat tinggal. Bagi penduduk yang bertempat tinggal tetap dicacah di mana mereka biasa tinggal, sedangkan untuk penduduk yang tidak bertempat tinggal tetap dicacah di tempat di mana mereka ditemukan petugas sensus pada malam 'Hari Sensus'. Termasuk penduduk yang tidak bertempat tinggal tetap adalah tuna wisma, awak kapal berbendera Indonesia, penghuni perahu/rumah apung, masyarakat terpencil/terasing, dan pengungsi. Bagi

1. *The main source of demographic data is population census, which is conducted every ten years. Population Census has been conducted six times since Indonesia's independence: 1961, 1971, 1980, 1990, 2000, and 2010. The population census enumerates all residents who domicile in the entire territory of Indonesia including foreign citizens except the diplomatic corps members and their families. The method of data collection in a population census involves interviewing respondents and conducting e-census. Enumeration of the population uses the concept of "usual residence", which is the concept of "places where people usually live". De jure was applied to the permanent residents, while de facto was applied to non-permanent residents. The permanent residents were enumerated in place where they normally live, the non-permanent residents were enumerated where they were found by the enumerators, on the night of 'Census Date'. The non permanent residents include homeless people, ship crew, boat people, remote area community, and internally displaced persons. Those who had permanent residence and had been travelling away from their home for six months or more were not enumerated in*

mereka yang mempunyai tempat tinggal tetap dan sedang bepergian ke luar wilayah lebih dari enam bulan, tidak dicacah di tempat tinggalnya, tetapi dicacah di tempat tujuannya. Untuk tahun yang tidak dilaksanakan sensus penduduk, data kependudukan diperoleh dari hasil proyeksi penduduk. Proyeksi penduduk merupakan suatu perhitungan ilmiah yang didasarkan pada asumsi dari komponen-komponen perubahan penduduk, yaitu kelahiran, kematian, dan migrasi. Proyeksi penduduk Indonesia 2010–2035 menggunakan data dasar penduduk hasil SP2010.

their permanent place, but in the place where they were during the census. For the periods where the population census is not conducted, population projection is done to estimate population during those years. The population projection is an estimate based on the demographic components, such as birth, death, and migration. Indonesia's 2010–2035 population projection used the 2010 Population Census as the base population. The main source of demographic data is population census, which is conducted every ten years.

2. Penduduk Indonesia adalah semua orang yang berdomisili di wilayah teritorial Indonesia selama 6 bulan atau lebih dan atau mereka yang berdomisili kurang dari 6 bulan tetapi bertujuan menetap.
 3. Laju pertumbuhan penduduk adalah angka yang menunjukkan persentase penambahan penduduk dalam jangka waktu tertentu.
 4. Kepadatan penduduk adalah rasio banyaknya penduduk per kilometer persegi.
 5. Rasio jenis kelamin adalah perbandingan antara penduduk
2. *The population of Indonesia are all residents of the entire territory of Indonesia who have stayed for six months or longer, and those who intended to stay more than six months even though their length of stay is less than six months.*
 3. *The growth rate of population is the number that show percentage of population growth within a specified period.*
 4. *Population density is ratio of population per square kilometer.*
 5. *Sex ratio is the ratio of males population to females population*

laki-laki dan penduduk perempuan pada suatu wilayah dan waktu tertentu. Biasanya dinyatakan dengan banyaknya penduduk laki-laki untuk 100 penduduk perempuan.

in a given area and time, usually expressed as the number of males for every 100 females.

6. Distribusi penduduk adalah pola persebaran penduduk di suatu wilayah, baik berdasarkan batas-batas geografis maupun berdasarkan batas-batas administrasi pemerintahan.
 7. Komposisi penduduk adalah pola persebaran penduduk menurut karakteristiknya, contoh: penduduk menurut kelompok umur, penduduk menurut jenis kelamin
 8. Rumah tangga adalah seseorang atau sekelompok orang yang mendiami sebagian atau seluruh bangunan fisik/sensus dan biasanya tinggal bersama serta pengelolaan makan dari satu dapur. Yang dimaksud makan dari satu dapur adalah jika pengurusan kebutuhan sehari-harinya dikelola bersama-sama menjadi satu.
 9. Anggota rumah tangga adalah semua orang yang biasanya bertempat tinggal di suatu rumah tangga, baik yang berada di rumah pada waktu pencacahan maupun yang sementara tidak ada.
 10. Rata-rata anggota rumah tangga
6. *Population distribution is the pattern of population distribution in an area, either by geographic boundaries or by government administrative boundaries.*
 7. *Population composition is the pattern of population distribution by its characteristics, example: population by age group, population by sex*
 8. *Household is an individual or group of people living in a physical/census building unit or part of it and usually commit on a common provision for food and other essentials of living. Common provision for food means one organising daily needs for all of household members.*
 9. *Household member are those who usually lives in a household regardless of their location at the time of enumeration.*
 10. *Average household size is the*

adalah angka yang menunjukkan rata-rata jumlah anggota rumah tangga per rumah tangga.

average number of household members per household.

11. Penduduk usia kerja adalah penduduk yang berumur 15 tahun ke atas.
 12. Angkatan kerja adalah penduduk usia kerja (15 tahun ke atas) yang bekerja, punya pekerjaan namun sementara tidak bekerja, dan pengangguran.
 13. Bekerja adalah kegiatan ekonomi yang dilakukan oleh seseorang dengan maksud memperoleh atau membantu memperoleh pendapatan atau keuntungan dan lamanya bekerja paling sedikit 1 jam secara terus menerus dalam seminggu yang lalu (termasuk pekerja keluarga tanpa upah yang membantu dalam suatu usaha/kegiatan ekonomi).
 14. Jumlah jam kerja seluruhnya adalah jumlah jam kerja yang digunakan untuk bekerja (tidak termasuk jam kerja istirahat resmi dan jam kerja yang digunakan untuk hal-hal di luar pekerjaan).
 15. Lapangan usaha adalah bidang kegiatan dari pekerjaan/tempat bekerja di mana seseorang bekerja. Klasifikasi lapangan usaha mengikuti Klasifikasi Baku Lapangan Usaha Indonesia (KBLI) dalam 1 digit.
11. *Working age population is persons of 15 years and over.*
 12. *Labor force or economically active are persons of 15 years and over, who in the previous week were working, temporarily absent from work but having jobs, and unemployment.*
 13. *Working is economic activity conducted by a person and intended to earn income by doing work or helping to do work at least one hour continuously during the reference week (including unpaid family worker/s for any economic activity).*
 14. *Total working hours is the total hours spent by an employee to perform all jobs (excluding the time used for other activities which are not classified as work).*
 15. *Industry is field of a person's activity or establishment. The classification of industries follows the Indonesia Standard Industrial Classification (KBLI) in one digit.*

16. Status pekerjaan adalah kedudukan seseorang dalam unit usaha/kegiatan dalam melakukan pekerjaan.
17. Berusaha sendiri tanpa dibantu orang lain adalah bekerja atau berusaha dengan menanggung risiko secara ekonomis, yaitu dengan tidak kembalinya ongkos produksi yang telah dikeluarkan dalam rangka usahanya tersebut, serta tidak menggunakan pekerja dibayar maupun pekerja tak dibayar, termasuk yang sifat pekerjaannya memerlukan teknologi atau keahlian khusus.
18. Berusaha dibantu buruh tidak tetap/buruh tidak dibayar adalah bekerja atau berusaha atas risiko sendiri, dan menggunakan buruh/pekerja tak dibayar dan atau buruh/pekerja tidak tetap.
19. Berusaha dibantu buruh tetap/buruh dibayar adalah berusaha atas risiko sendiri dan mempekerjakan paling sedikit satu orang buruh/pekerja tetap yang dibayar.
20. Buruh/karyawan/pegawai adalah seseorang yang bekerja pada orang lain atau instansi/kantor/ perusahaan secara tetap dengan menerima upah/gaji baik berupa uang maupun barang. Buruh yang tidak mempunyai majikan tetap, tidak digolongkan
16. *Employment status is the status of a person at his place of work or establishment where he was employed.*
17. *Own-account worker is a person who works at his own risk without assisted by paid per mount worker or unpaid worker include technical job or skill job.*
18. *Employer assisted by temporary workers/unpaid worker is a person who works at his own risk and assisted by temporary worker/unpaid worker.*
19. *Employer assisted by permanent workers/paid workers is a person who does his business at her/his own risk at least one assisted by paid permanent worker.*
20. *Employee is a person who work permanently for other people or institution/office/ company and gains some money/cash or goods as wage/salary. Labor who have no permanent employer is not categorized as a laborer/ worker/ employee but casual worker. A*

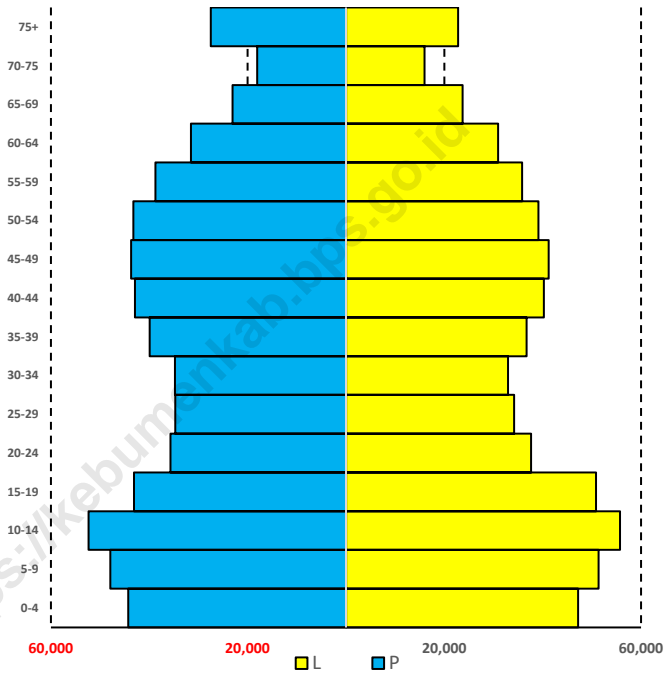
sebagai buruh/karyawan, tetapi sebagai pekerja bebas. Seseorang dianggap memiliki majikan tetap jika memiliki 1 (satu) majikan (orang/rumah tangga) yang sama dalam sebulan terakhir, khusus pada sektor bangunan batasannya tiga bulan. Apabila majikannya instansi/ lembaga, boleh lebih dari satu.

laborers in general is considered to have a permanent employer if he has the same employer during the past month, particularly for building construction sector is 3 months. If the employer is an institution, more than 1 (one) employer is allowed.

21. Pekerja bebas adalah seseorang yang bekerja pada orang lain/ majikan/institusi yang tidak tetap (lebih dari 1 majikan dalam sebulan terakhir) di usaha pertanian baik berupa usaha rumah tangga maupun bukan usaha rumah tangga, ataupun di nonpertanian atas dasar balas jasa dengan menerima upah atau imbalan baik berupa uang maupun barang, dan baik dengan sistem pembayaran harian maupun borongan
21. *Casual employee is a person who does not work permanently for other people/employer/ institution (more than 1 employer during the last 1 month) in agricultural sector, either home industry or not home industry, or in non-agricultural sector based on remuneration paid with money or goods, and based on daily or contact payment system.*
22. Pekerja tak dibayar adalah seseorang yang bekerja membantu usaha untuk memperoleh penghasilan/ keuntungan yang dilakukan oleh salah seorang anggota rumah tangga atau bukan anggota rumah tangga tanpa mendapat upah/gaji baik berupa uang maupun barang.
22. *Unpaid worker is a person who intended to work without pay, either with money or good, in an establishment run by other members of the family, relative or neighbour.*

Gambar 3.1
Figures

Piramida Penduduk Kabupaten Kebumen, 2019
Population Pyramid of Kebumen Regency, 2019



Sumber/Source : Data dari Hasil Proyeksi Penduduk Indonesia 2015–2045 (Pertengahan tahun/Juni)/Data from the result of Indonesia Population Projection 2015–2045 (mid year/June)

3.1.1 PENDUDUK POPULATION

Tabel 3.1.1 Penduduk, Laju Pertumbuhan Penduduk per Tahun, Distribusi Persentase Penduduk, Kepadatan Penduduk, Rasio Jenis Kelamin Penduduk Menurut Kecamatan, 2019
Population, Annual Population Growth Rate, Percentage Distribution of Population, Population Density, and Population Sex Ratio by Subdistrict, 2019

Kecamatan Subdistrict	Penduduk (ribu) Population (thousand)		Laju Pertumbuhan Penduduk per Tahun Annual Population Growth Rate (%)	
	2010	2019	2010	2019
(1)	(2)	(3)	(4)	(5)
Ayah	54,07	57,0	-	0,15
Buayan	53,55	54,7	-	0,12
Puring	52,07	53,5	-	0,13
Petanahan	52,04	54,5	-	0,29
Klirong	53,53	55,1	-	0,25
Buluspesantren	51,61	53,4	-	0,15
Ambal	54,13	55,2	-	0,15
Mirit	43,44	44,3	-	0,19
Bonorowo	18,32	18,7	-	0,24
Prembun	26,03	26,6	-	0,22
Padureso	13,17	13,5	-	0,32
Kutowinangun	41,69	42,6	-	0,22
Alian	53,43	54,5	-	0,18
Poncowarno	14,75	15,1	-	0,44
Kebumen	119,06	124,6	-	0,40
Pejagoan	47,36	50,5	-	0,56
Sruweng	52,83	54,0	-	0,23
Adimulyo	33,73	34,6	-	0,30
Kuwarasan	43,47	45,8	-	0,26
Rowokele	41,84	42,7	-	0,12
Sempor	58,51	59,7	-	0,13
Gombong	46,81	47,9	-	0,37
Karanganyar	33,61	34,5	-	0,29
Karangayam	47,88	48,9	-	0,17
Sadang	17,93	18,3	-	0,26
Karangsambung	37,05	37,8	-	0,17
Kebumen	1 161,92	1 198,0	-	0,24

Lanjutan Tabel/*Continued Table* 3.1.1

Kecamatan Subdistrict	Persentase Penduduk Percentage of Total Population		Kepadatan Penduduk per km ² Population Density per sq.km	
	2010	2019	2010	2019
	(1)	(10)	(12)	(13)
Ayah	4,65	4,76	708	746
Buayan	4,61	4,56	783	799
Puring	4,48	4,47	841	864
Petanahan	4,48	4,55	1 161	1 216
Klirong	4,61	4,60	1 237	1 275
Buluspesantren	4,44	4,46	1 058	1 096
Ambal	4,66	4,61	868	885
Mirit	3,74	3,70	829	847
Bonorowo	1,58	1,56	877	895
Prembun	2,24	2,22	1 134	1 158
Padureso	1,13	1,12	455	465
Kutowinangun	3,59	3,55	1 236	1 262
Alian	4,60	4,55	925	944
Poncowarno	1,27	1,26	539	552
Kebumen	10,25	10,40	2 832	2 964
Pejagoan	4,08	4,22	1 370	1 462
Sruweng	4,55	4,50	1 209	1 235
Adimulyo	2,90	2,89	776	797
Kuwarasan	3,74	3,82	1 284	1 353
Rowokele	3,60	3,56	777	793
Sempor	5,04	4,98	584	596
Gombang	4,03	4,00	2 403	2 457
Karanganyar	2,89	2,88	1 070	1 098
Karanggayam	4,12	4,08	438	447
Sadang	1,54	1,53	331	338
Karangsambung	3,19	3,16	568	580
Kebumen	100,00	100,00	907	935

Lanjutan Tabel/Continued Table 3.1.1

Kecamatan Subdistrict	Rasio Jenis Kelamin Population Sex Ratio	
	2010	2019
(1)	(18)	(19)
Ayah	101,0	100,9
Buayan	99,2	99,1
Puring	101,6	101,5
Petanahan	101,8	101,8
Klirong	100,6	100,6
Buluspesantren	100,3	100,2
Ambal	101,5	101,4
Mirit	102,0	101,9
Bonorowo	98,6	98,5
Prembun	96,4	96,3
Padureso	97,3	97,0
Kutowinangun	95,7	95,6
Alian	99,5	99,4
Poncowarno	94,7	94,6
Kebumen	99,3	99,2
Pejagoan	100,8	100,5
Sruweng	97,6	97,6
Adimulyo	95,3	95,2
Kuwarasan	98,9	98,7
Rowokele	97,7	97,7
Sempor	97,2	97,1
Gombong	95,3	95,3
Karanganyar	96,3	96,3
Karanggayam	102,2	102,2
Sadang	103,8	103,8
Karangsambung	99,0	98,9
Kebumen	99,2	99,1

Catatan/Note:

Sumber/Source: Data dari Hasil Proyeksi Penduduk Indonesia 2015–2045 (Pertengahan tahun/Juni)/Data from the result of Indonesia Population Projection 2015–2045 (mid year/June)

Tabel
Table 3.1.2

Jumlah Penduduk Menurut Kelompok Umur dan Jenis Kelamin di Kabupaten Kebumen, 2019
Population by Age Group and Sex in Kebumen Regency, 2019

Kecamatan Subdistrict	Laki-laki Male	Perempuan Female	Jumlah Total
(1)	(2)	(3)	(4)
0-4	47 188	44 284	91 472
5-9	51 361	47 905	99 266
10-14	55 696	52 326	108 022
15-19	50 859	43 092	93 951
20-24	37 646	35 661	73 307
25-29	34 211	34 723	68 934
30-34	32 923	34 809	67 732
35-39	36 718	39 936	76 654
40-44	40 248	42 924	83 172
45-49	41 193	43 713	84 906
50-54	39 101	43 228	82 329
55-59	35 833	38 760	74 593
60-64	30 906	31 546	62 452
65-69	23 694	23 092	46 786
70-74	15 988	18 087	34 075
75+	22 823	27 508	50 331
TOTAL	596 388	601 594	1 197 982

Catatan/Note:

Sumber/Source: Data dari Hasil Proyeksi Penduduk Indonesia 2015–2045 (Pertengahan tahun/Juni)/Data from the result of Indonesia Population Projection 2015–2045 (mid year/June)

Tabel
Table 3.1.3**Rumah Tangga dan Rata-rata Banyaknya Anggota Rumah Tangga Menurut Kecamatan, 2010 dan 2019**
Number of Households and Average Household Size by Sub District, 2010 and 2019

Kecamatan Subdistrict	Rumah Tangga Household		Rata-rata Banyaknya Anggota Rumah Tangga Average Household Size	
	2010	2019	2010	2019
(1)	(2)	(3)	(4)	(5)
Ayah	14 914	16 123	4	4
Buayan	14 308	14 686	4	4
Puring	14 327	14 857	4	4
Petanahan	14 585	15 580	4	4
Klirong	14 521	15 085	4	4
Buluspesantren	13 821	14 513	4	4
Ambal	14 588	14 961	4	4
Mirit	11 756	12 042	4	4
Bonorowo	5 262	5 410	3	3
Prembun	7 312	7 513	4	4
Padureso	3 774	3 885	3	3
Kutowinangun	11 237	11 558	4	4
Alian	13 828	14 169	4	4
Poncowarno	3 997	4 119	4	4
Kebumen	30 369	32 417	4	4
Pejagoan	11 872	13 068	4	4
Sruweng	13 929	14 268	4	4
Adimulyo	9 873	10 196	3	3
Kuwarasan	11 778	12 708	4	4
Rowokele	11 405	11 684	4	4
Sempor	15 198	15 580	4	4
Gombong	12 752	13 106	4	4
Karanganyar	9 340	9 646	4	4
Karanggayam	12 520	12 815	4	4
Sadang	4 839	4 959	4	4
Karangsambung	10 049	10 297	4	4
Kebumen	312 154	325 245	4	4

Catatan/Note:

Sumber/Source: Data dari Hasil Proyeksi Penduduk Indonesia 2015–2045 (Pertengahan tahun/Juni)/Data from the result of Indonesia Population Projection 2015–2045 (mid year/June)

**3.2 KETENAGAKERJAAN
EMPLOYMENT**

Tabel 3.2.1 Jumlah Penduduk Berumur 15 Tahun Keatas Menurut Jenis Kegiatan Selama Seminggu yang Lalu dan Jenis Kelamin di Kabupaten Kebumen, 2019
Population Aged 15 Years and Over by Type of Activity During The Previous Week and Sex in Kebumen Regency, 2019

Kegiatan Utama <i>Main Activity</i>	Jenis Kelamin/Sex		
	Laki-Laki <i>Male</i>	Perempuan <i>Female</i>	Jumlah <i>Total</i>
(1)	(2)	(3)	(4)
Angkatan Kerja <i>Economically Active</i>	360 260	256 234	616 494
Bekerja/ <i>Working</i>	345 666	241 504	587 170
Pengangguran Terbuka <i>Unemployment</i>	14 594	14 730	29 324
Bukan Angkatan Kerja <i>Economically Inactive</i>	82 366	201 380	283 746
Sekolah/ <i>Attending School</i>	33 237	26 124	59 361
Mengurus Rumah Tangga <i>Housekeeping</i>	27 095	161 553	188 648
Lainnya/ <i>Others</i>	22 034	13 703	35 737
Jumlah/Total	442 626	457 614	900 240

Catatan/Note:

Sumber/Source: BPS, Survei Angkatan Kerja Nasional (Sakernas) Agustus/BPS-Statistics Indonesia, August National Labor Force Survey

Tabel
Table 3.2.2

Penduduk Berumur 15 Tahun ke Atas Menurut Pendidikan Tertinggi yang Ditamatkan dan Jenis Kegiatan Selama Seminggu yang Lalu di Kabupaten Kebumen, 2019
Population 15 Years of Age and Over by Educational Attainment and Type of Activity During the Previous Week in Kebumen Regency, 2019

Pendidikan Tertinggi yang Ditamatkan ¹ <i>Educational Attainment¹</i>	Angkatan Kerja/ <i>Economically Active</i>			Persentase Bekerja terhadap Angkatan Kerja <i>Percentage of Working to Economically Active</i>
	Bekerja <i>Working</i>	Pengangguran ² <i>Unemployment²</i>	Jumlah Angkatan Kerja <i>Total of Economically Active</i>	
(1)	(2)	(3)	(4)	(5)
0	296 945	1 963	298 908	99,34
1	119 023	4 390	123 413	96,44
2	137 904	19 768	157 672	87,46
3	33 298	3 203	36 501	91,22
Jumlah/Total	587 170	29 324	616 494	95,24

Lanjutan Tabel/*Continued Table 3.2.2*

Pendidikan Tertinggi yang Ditamatkan¹ <i>Educational Attainment¹</i>	Bukan Angkatan Kerja <i>Not Economically Active</i>	Jumlah Total	Persentase Angkatan Kerja terhadap Penduduk Usia Kerja <i>Percentage of Economically Active to Working Age Population</i>
(1)	(6)	(7)	(8)
0	141 677	440 585	33,20
1	87 230	210 643	13,71
2	47 242	204 914	17,51
3	7 597	44 098	4,05
Jumlah/Total	283 746	900 240	68,48

Catatan/Note: ¹ 0. ≤ Sekolah Dasar (SD)/≤ *Primary School*
 1. Sekolah Menengah Pertama/*Junior High School*
 2. Sekolah Menengah Atas/*Senior High School*
 3. Perguruan Tinggi/*Collage*
² 1. Mencari pekerjaan/*Looking for work*
 2. Mempersiapkan usaha/*Establishing a new business/firm*
 3. Merasa tidak mungkin mendapat pekerjaan/*Hopeless of job*
 4. Sudah punya pekerjaan tetapi belum mulai bekerja/*Have a job in future start*

Sumber/Source: BPS, Survei Angkatan Kerja Nasional (Sakernas) Agustus/BPS-Statistics Indonesia, August National Labor Force Survey

Tabel
Table 3.2.3**Penduduk Berumur 15 Tahun Ke Atas yang Bekerja Selama Seminggu yang Lalu Menurut Status Pekerjaan Utama dan Jenis Kelamin di Kabupaten Kebumen, 2019*****Population 15 Years of Age and Over who Worked During The Previous Week by Main Employment Status and Sex in Kebumen Regency, 2019***

Status Pekerjaan Utama Main Employment Status	Laki-Laki Male	Perempuan Female	Jumlah Total
(1)	(2)	(3)	(4)
Berusaha sendiri <i>Own account worker</i>	55 316	56 865	112 181
Berusaha dibantu buruh tidak tetap/buruh tidak dibayar <i>Employer assisted by temporary worker/unpaid worker</i>	88 590	36 461	125 051
Berusaha dibantu buruh tetap/buruh dibayar <i>Employer assisted by permanent worker/paid worker</i>	15 736	4 648	20 384
Buruh/Karyawan/Pegawai/ <i>Employee</i>	91 922	54 691	146 613
Pekerja bebas <i>Casual worker</i>	66 542	19 062	85 604
Pekerja keluarga/tak dibayar <i>Family worker/unpaid worker</i>	27 560	69 777	97 337
Jumlah/Total	345 666	241 504	587 170

Catatan/Note: ...

Sumber/Source: BPS, Survei Angkatan Kerja Nasional (Sakernas) Agustus/BPS-Statistics Indonesia, August National Labor Force Survey

Tabel
Table 3.2.4

Jumlah Pencari Kerja Terdaftar Menurut Tingkat Pendidikan Tertinggi yang Ditamatkan, 2018
Number of Registered Job Applicants by Educational Attainment, 2018

Uraian <i>Description</i>	Tingkat Pendidikan yang Ditamatkan <i>Educational Attainment</i>					Jumlah <i>Total</i>
	SD	SMP	SMA	D I/II/III	S1	
(1)	(2)	(3)	(4)			
Terdaftar pada tahun ini <i>Listed this year</i>	349	978	14 542	865	1 174	17 908
Ditempatkan pada tahun ini <i>Placed this year</i>	330	895	3 474	22	17	4 738
Belum ditempatkan sampai akhir tahun ini <i>Yet placed this year</i>	19	83	11 068	843	1 157	13 170

Catatan/Note: ...

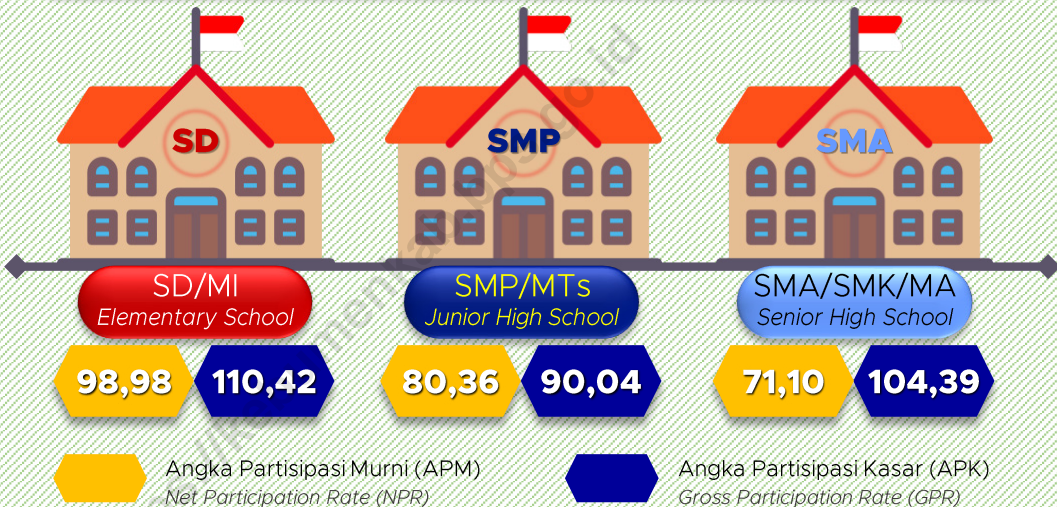
Sumber/Source: Dinas Tenaga Kerja, Transmigrasi dan Sosial Kabupaten Kebumen/*Labor, Transmigration and Social Service of Kebume Regency*

SOSIAL DAN KESEJAHTERAAN RAKYAT

SOCIAL AND WELFARE


Angka Partisipasi Murni (APM) dan Angka Partisipasi Kasar (APK) Menurut Jenjang Pendidikan

Net Participation Rate (NPR) and Gross Participation Rate (GPR) by Educational Level



Angka Kesakitan Penduduk menurut Jenis Kelamin

Morbidity Rate by Sex



PENJELASAN TEKNIS**TECHNICAL NOTES**

- | | |
|--|---|
| <p>1. Tidak/belum pernah sekolah adalah mereka yang tidak pernah atau belum pernah terdaftar dan tidak pernah atau belum pernah aktif mengikuti pendidikan di suatu jenjang pendidikan formal. Termasuk juga yang tamat/belum tamat taman kanak-kanak tetapi tidak melanjutkan ke sekolah dasar.</p> | <p>1. <i>Not/never attending school is someone who has never attended or never been registered in a formal education, such as primary, secondary, and tertiary education. Those who just completed kindergarten are considered as never attended school.</i></p> |
| <p>2. Masih bersekolah adalah mereka yang terdaftar dan aktif mengikuti pendidikan formal dan nonformal (Paket A, B, atau C), baik pendidikan dasar, menengah maupun pendidikan tinggi. Bagi mahasiswa yang sedang cuti dianggap masih bersekolah.</p> | <p>2. <i>Attending school is someone who is currently attending primary, secondary, or tertiary education, including package A, package B, or package C. College student who postpones his/her study is considered as attending school.</i></p> |
| <p>3. Tidak bersekolah lagi adalah mereka yang pernah terdaftar dan aktif mengikuti pendidikan di suatu jenjang pendidikan formal dan nonformal (Paket A, B, atau C), tetapi pada saat pencacahan tidak lagi terdaftar dan tidak aktif mengikuti pendidikan.</p> | <p>3. <i>Not attending school anymore is someone who had enrolled and participated in formal and non-formal education in the past including package A, package B, or package C, but currently does not attend school.</i></p> |
| <p>4. Tamat sekolah adalah menyelesaikan pelajaran yang ditandai dengan lulus ujian akhir pada kelas atau tingkat terakhir suatu jenjang pendidikan di sekolah negeri maupun swasta dengan mendapatkan tanda tamat belajar/ijazah. Seseorang yang belum mengikuti pelajaran</p> | <p>4. <i>Completed particular level of education is someone who has completed particular level of education in private or public school and accepting graduation certificate. Someone who has never attended the highest grade but passed the final exam is considered as completed particular level of</i></p> |

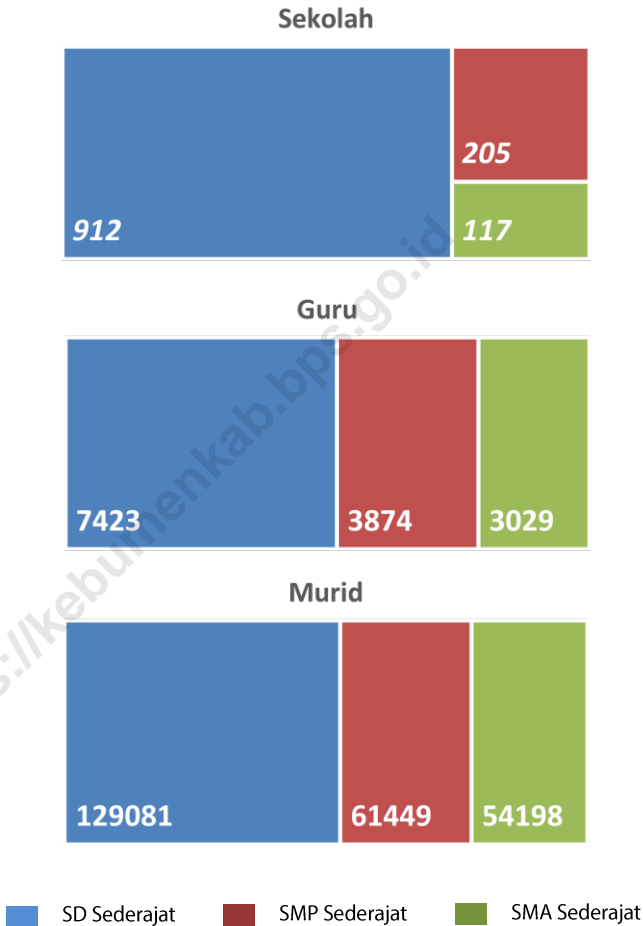
pada kelas tertinggi tetapi telah mengikuti ujian akhir dan lulus dianggap tamat sekolah.

education.

<https://kebumenkab.bps.go.id>

Gambar 4.1
Figures

Jumlah Sekolah, Guru, Murid jenjang SD, SMP dan SMA Sederajat di Kabupaten Kebumen, 2018/2019
Number of Schools, Teachers, Pupils in Elementary, Junior and Senior High School, 2018/2019



Sumber/Source : Kementerian Pendidikan dan Kebudayaan, Kementerian Agama/Ministry of Educations and Culture, Ministry of Religious Affairs

4.1 PENDIDIKAN EDUCATION

Tabel
Table 4.1.1

Jumlah Sekolah, Guru, dan Murid Taman Kanak-Kanak (TK) di Bawah Kementerian Pendidikan dan Kebudayaan Menurut Kecamatan di Kabupaten Kebumen, 2018/2019 dan 2019/2020
Number of Schools, Teachers, and Pupils in Kindergarten Under The Ministry of Education and Culture by Subdistrict in Kebumen Regency, 2018/2019 and 2019/2020

Kecamatan Subdistrict	Sekolah/Schools					
	Negeri/Public		Swasta/Private		Jumlah/Total	
	2018/2019	2019/2020	2018/2019	2019/2020	2018/2019	2019/2020
(1)	(2)	(3)	(4)	(5)	(6)	(7)
Ayah	0	...	20	20	20	20
Buayan	0	...	27	28	27	28
Puring	0	...	31	31	31	31
Petanahan	0	...	27	27	27	27
Klirong	0	...	28	28	28	28
Buluspesantren	0	...	22	22	22	22
Ambal	0	...	31	31	31	31
Mirit	0	...	26	26	26	26
Bonorowo	0	...	14	14	14	14
Prembun	0	...	18	18	18	18
Padureso	0	...	13	13	13	13
Kutowinangun	0	...	21	21	21	21
Alian	0	...	23	23	23	23
Poncowarno	0	...	10	10	10	10
Kebumen	1	1	46	47	47	48
Pejagoan	0	...	20	20	20	20
Sruweng	0	...	23	23	23	23
Adimulyo	0	...	26	27	26	27
Kuwarasan	1	1	25	25	26	26
Rowokele	0	...	18	18	18	18
Sempor	0	...	25	25	25	25
Gombang	0	...	22	22	22	22
Karanganyar	0	...	22	22	22	22
Karanggayam	0	...	21	21	21	21
Sadang	0	...	12	12	12	12
Karangsambung	0	...	15	15	15	15
Kebumen	2	2	586	589	588	591

Lanjutan Tabel/*Continued Table* 4.1.1

Kecamatan Subdistrict	Guru ¹ /Teachers ¹					
	Negeri/Public		Swasta/Private		Jumlah/Total	
	2018/2019	2019/2020	2018/2019	2019/2020	2018/2019	2019/2020
(1)	(8)	(9)	(10)	(11)	(12)	(13)
Ayah	0	...	56	61	56	61
Buayan	0	...	61	65	61	65
Puring	0	...	78	89	78	89
Petanahan	0	...	69	76	69	76
Klirong	0	...	71	74	71	74
Buluspesantren	0	...	50	65	50	65
Ambal	0	...	67	73	67	73
Mirit	0	...	59	69	59	69
Bonorowo	0	...	37	40	37	40
Prembun	0	...	34	46	34	46
Padureso	0	...	25	27	25	27
Kutowinangun	0	...	65	63	65	63
Alian	0	...	56	61	56	61
Poncowarno	0	...	21	22	21	22
Kebumen	9	14	172	198	181	212
Pejagoan	0	...	50	53	50	53
Sruweng	0	...	39	55	39	55
Adimulyo	0	...	47	57	47	57
Kuwarasan	7	8	56	61	63	69
Rowokele	0	...	37	37	37	37
Sempor	0	...	95	100	95	100
Gombang	0	...	67	61	67	61
Karanganyar	0	...	51	60	51	60
Karanggayam	0	...	45	55	45	55
Sadang	0	...	26	27	26	27
Karangsambung	0	...	35	34	35	34
Kebumen	16	22	1469	1629	1485	1651

Lanjutan Tabel/*Continued Table 4.1.1*

Kecamatan Subdistrict	Murid/Students					
	Negeri/Public		Swasta/Private		Jumlah/Total	
	2018/2019	2019/2020	2018/2019	2019/2020	2018/2019	2019/2020
(1)	(14)	(15)	(16)	(17)	(18)	(19)
Ayah	0	...	657	708	657	708
Buayan	0	...	888	849	888	849
Puring	0	...	950	950	950	950
Petanahan	0	...	856	790	856	790
Klirong	0	...	889	877	889	877
Buluspesantren	0	...	740	739	740	739
Ambal	0	...	929	830	929	830
Mirit	0	...	676	593	676	593
Bonorowo	0	...	332	304	332	304
Prembun	0	...	438	438	438	438
Padureso	0	...	282	247	282	247
Kutowinangun	0	...	690	657	690	657
Alian	0	...	797	728	797	728
Poncowarno	0	...	235	280	235	280
Kebumen	115	110	2 389	2 376	2 504	2 486
Pejagoan	0	...	819	756	819	756
Sruweng	0	...	547	517	547	517
Adimulyo	0	...	564	540	564	540
Kuwarasan	94	83	669	653	763	736
Rowokele	0	...	437	414	437	414
Sempor	0	...	1 046	1 045	1 046	1 045
Gombang	0	...	1 115	1 123	1 115	1 123
Karanganyar	0	...	652	607	652	607
Karanggayam	0	...	612	662	612	662
Sadang	0	...	266	295	266	295
Karangsambung	0	...	500	480	500	480
Kebumen	209	193	18 975	18 458	19 184	18 651

Catatan/Note: ¹ Jumlah guru termasuk kepala sekolah dan guru/*The total of teachers including headmaster and teacher*

Sumber/Source: Kementerian Pendidikan dan Kebudayaan, Data Semester Ganjil/*Ministry of Educations and Culture, Odd Semester Data*

Tabel
Table 4.1.2

**Jumlah Sekolah, Guru, dan Murid Raudatul Athfal (RA)
di Bawah Kementerian Agama Menurut Kecamatan di
Kabupaten Kebumen, 2018/2019 dan 2019/2020**
*Number of Schools, Teachers, and Pupils in Raudatul Athfal
(RA) Under The Ministry of Religious Affairs by Subdistrict in
Kebumen Regency, 2018/2019 and 2019/2020*

Kecamatan Subdistrict	Sekolah/Schools		Guru/Teachers		Murid/Pupils	
	2018/2019	2019/2020	2018/2019	2019/2020	2018/2019	2019/2020
(1)	(2)	(3)	(4)	(5)	(6)	(7)
Ayah	-	12	-	39	-	588
Buayan	-	3	-	6	-	61
Puring	-	3	-	6	-	51
Petanahan	-	4	-	25	-	329
Klirong	-	4	-	10	-	127
Buluspesantren	-	8	-	29	-	337
Ambal	-	5	-	18	-	189
Mirit	-	5	-	12	-	181
Bonorowo	-	2	-	4	-	30
Prembun	-	-	-	-	-	-
Padureso	-	1	-	2	-	12
Kutowinangun	-	4	-	11	-	183
Alian	-	8	-	21	-	265
Poncowarno	-	-	-	-	-	-
Kebumen	-	13	-	45	-	827
Pejagoan	-	4	-	13	-	175
Sruweng	-	8	-	24	-	420
Adimulyo	-	-	-	-	-	-
Kuwarasan	-	6	-	17	-	267
Rowokele	-	6	-	14	-	263
Sempor	-	-	-	-	-	-
Gombang	-	4	-	12	-	133
Karanganyar	-	-	-	-	-	-
Karanggayam	-	-	-	-	-	-
Sadang	-	-	-	-	-	-
Karangsambung	-	2	-	5	-	122
Kebumen	102	102	320	313	4 543	4 560

Catatan/Note: ...

Sumber/Sources: Kementerian Agama, Data Semester Ganjil/Ministry of Religious Affairs, Odd Semester Data

Tabel
Table 4.1.3

**Jumlah Sekolah, Guru, dan Murid Sekolah Dasar (SD)
di Bawah Kementerian Pendidikan dan Kebudayaan
Menurut Kecamatan di Kabupaten Kebumen, 2018/2019
dan 2019/2020**

**Number of Schools, Teachers, and Pupils in Primary Schools
Under The Ministry of Education and Culture by Subdistrict
in Kebumen Regency, 2018/2019 and 2019/2020**

Kecamatan Subdistrict	Sekolah/Schools					
	Negeri/Public		Swasta/Private		Jumlah/Total	
	2018/2019	2019/2020	2018/2019	2019/2020	2018/2019	2019/2020
(1)	(2)	(3)	(4)	(5)	(6)	(7)
Ayah	29	29	-	-	29	29
Buayan	33	33	-	-	33	33
Puring	39	38	1	1	40	39
Petanahan	30	30	2	2	32	32
Klirong	36	34	-	-	36	34
Buluspesantren	32	31	-	-	32	31
Ambal	35	35	1	1	36	36
Mirit	32	31	-	-	32	31
Bonorowo	19	19	-	-	19	19
Prembun	23	23	1	1	24	24
Padureso	12	12	-	-	12	12
Kutowinangun	30	29	1	1	31	30
Alian	34	34	1	1	35	35
Poncowarno	12	12	-	-	12	12
Kebumen	61	59	5	5	66	64
Pejagoan	28	28	3	4	31	32
Sruweng	35	35	-	-	35	35
Adimulyo	27	25	2	2	29	27
Kuwarasan	30	30	-	1	30	31
Rowokele	31	30	-	-	31	30
Sempor	41	40	1	1	42	41
Gombang	24	24	4	4	28	28
Karanganyar	26	26	2	2	28	28
Karanggayam	37	37	-	-	37	37
Sadang	13	13	-	-	13	13
Karangsambung	29	29	-	-	29	29
Kebumen	778	766	24	26	802	792

Lanjutan Tabel/Continued Table 4.1.3

Kecamatan Subdistrict	Guru ¹ /Teachers ¹					
	Negeri/Public		Swasta/Private		Jumlah/Total	
	2018/2019	2019/2020	2018/2019	2019/2020	2018/2019	2019/2020
(1)	(8)	(9)	(10)	(11)	(12)	(13)
Ayah	221	234	-	-	221	234
Buayan	269	290	-	-	269	290
Puring	299	323	7	8	306	331
Petanahan	272	288	21	24	293	312
Klirong	273	301	-	-	273	301
Buluspesantren	245	266	-	-	245	266
Ambal	260	284	14	15	274	299
Mirit	277	303	-	-	277	303
Bonorowo	141	141	-	-	141	141
Prembun	174	184	8	11	182	195
Padureso	94	97	-	-	94	97
Kutowinangun	242	254	3	7	245	261
Alian	275	290	20	17	295	307
Poncowarno	99	109	-	-	99	109
Kebumen	487	508	87	85	574	593
Pejagoan	217	224	23	24	240	248
Sruweng	259	295	-	-	259	295
Adimulyo	189	222	19	25	208	247
Kuwarasan	207	228	-	6	207	234
Rowokele	213	245	-	-	213	245
Sempor	300	345	17	18	317	363
Gombong	184	187	42	42	226	229
Karanganyar	181	204	25	25	206	229
Karangayam	276	309	-	-	276	309
Sadang	95	104	-	-	95	104
Karangsambung	226	238	-	-	226	238
Kebumen	5 975	6 473	286	307	6 261	6 780

Lanjutan Tabel/Continued Table 4.1.3

Kecamatan Subdistrict	Murid/Students					
	Negeri/Public		Swasta/Private		Jumlah/Total	
	2018/2019	2019/2020	2018/2019	2019/2020	2018/2019	2019/2020
(1)	(14)	(15)	(16)	(17)	(18)	(19)
Ayah	4 121	4 096	-	-	4 121	4 096
Buayan	5 403	5 449	-	-	5 403	5 449
Puring	5 800	5 586	145	180	5 945	5 766
Petanahan	4 491	4 462	367	379	4 858	4 841
Klirong	5 062	5 085	-	-	5 062	5 085
Buluspesantren	4 327	4 319	-	-	4 327	4 319
Ambal	5 363	5 312	344	347	5 707	5 659
Mirit	3 872	3 960	-	-	3 872	3 960
Bonorowo	1 731	1 763	-	-	1 731	1 763
Prembun	2 680	2 658	123	120	2 803	2 778
Padureso	1 353	1 324	-	-	1 353	1 324
Kutowinangun	3 747	3 683	19	44	3 766	3 727
Alian	5 036	4 948	384	365	5 420	5 313
Poncowarno	1 380	1 388	-	-	1 380	1 388
Kebumen	9 341	9 087	1 593	1 638	10 934	10 725
Pejagoan	4 448	4 405	216	235	4 664	4 640
Sruweng	4 551	4 438	-	-	4 551	4 438
Adimulyo	2 962	2 921	322	353	3 284	3 274
Kuwarasan	3 750	3 656	-	55	3 750	3 711
Rowokele	4 382	4 273	-	-	4 382	4 273
Sempor	5 500	5 382	262	283	5 762	5 665
Gombang	3 327	3 218	886	905	4 213	4 123
Karanganyar	3 055	2 968	533	564	3 588	3 532
Karanggayam	5 322	5 236	-	-	5 322	5 236
Sadang	1 689	1 674	-	-	1 689	1 674
Karangsambung	4 067	4 108	-	-	4 067	4 108
Kebumen	106 760	105 399	5 194	5 468	111 954	110 867

Catatan/Note: ¹ Jumlah guru termasuk kepala sekolah dan guru/The total of teachers including headmaster and teacher

Sumber/Source: Kementerian Pendidikan dan Kebudayaan, Data Semester Ganjil/Ministry of Educations and Culture, Odd Semester Data

Tabel
Table 4.1.4

Jumlah Sekolah, Guru, dan Murid Madrasah Ibtidaiyah (MI) di Bawah Kementerian Agama Menurut Kecamatan di Kabupaten Kebumen, 2018/2019 dan 2019/2020
Number of Schools, Teachers, and Pupils in Madrasah Ibtidaiyah (MI) Under The Ministry of Religious Affairs by Subdistrict in Kebumen Regency, 2018/2019 and 2019/2020

Kecamatan Subdistrict	Sekolah/Schools					
	Negeri/Public		Swasta/Private		Jumlah/Total	
	2018/2019	2019/2020	2018/2019	2019/2020	2018/2019	2019/2020
(1)	(2)	(3)	(4)	(5)	(6)	(7)
Ayah	-	-	-	14	-	14
Buayan	-	-	-	5	-	5
Puring	-	-	-	2	-	2
Petanahan	-	2	-	1	-	3
Klirong	-	-	-	2	-	2
Buluspesantren	-	-	-	8	-	8
Ambal	-	-	-	3	-	3
Mirit	-	-	-	4	-	4
Bonorowo	-	-	-	2	-	2
Prembun	-	-	-	2	-	2
Padureso	-	-	-	2	-	2
Kutowinangun	-	-	-	4	-	4
Alian	-	-	-	8	-	8
Poncowarno	-	-	-	2	-	2
Kebumen	-	2	-	9	-	11
Pejagoan	-	-	-	6	-	6
Sruweng	-	-	-	6	-	6
Adimulyo	-	-	-	-	-	-
Kuwarasan	-	-	-	6	-	6
Rowokele	-	-	-	5	-	5
Sempor	-	-	-	3	-	3
Gombong	-	-	-	4	-	4
Karanganyar	-	-	-	-	-	-
Karangayam	-	-	-	2	-	2
Sadang	-	-	-	3	-	3
Karangsambung	-	-	-	4	-	4
Kebumen	4	4	106	107	110	111

Lanjutan Tabel/Continued Table 4.1.4

Kecamatan Subdistrict	Guru ¹ /Teachers ¹					
	Negeri/Public		Swasta/Private		Jumlah/Total	
	2018/2019	2019/2020	2018/2019	2019/2020	2018/2019	2019/2020
(1)	(8)	(9)	(10)	(11)	(12)	(13)
Ayah	-	-	-	130	-	130
Buayan	-	-	-	39	-	39
Puring	-	-	-	18	-	18
Petabuhan	-	48	-	8	-	56
Klirong	-	-	-	22	-	22
Buluspesantren	-	-	-	80	-	80
Ambal	-	-	-	24	-	24
Mirit	-	-	-	35	-	35
Bonorowo	-	-	-	17	-	17
Prembun	-	-	-	10	-	10
Padureso	-	-	-	17	-	17
Kutowinangun	-	-	-	43	-	43
Alian	-	-	-	72	-	72
Poncowarno	-	-	-	19	-	19
Kebumen	-	45	-	87	-	132
Pejagoan	-	-	-	56	-	56
Sruweng	-	-	-	63	-	63
Adimulyo	-	-	-	-	-	-
Kuwarasan	-	-	-	60	-	60
Rowokele	-	-	-	48	-	48
Sempor	-	-	-	36	-	36
Gombang	-	-	-	51	-	51
Karanganyar	-	-	-	-	-	-
Karanggayam	-	-	-	14	-	14
Sadang	-	-	-	22	-	22
Karangsambung	-	-	-	32	-	32
Kebumen	100	93	1 062	1 003	1 162	1 096

Lanjutan Tabel/*Continued Table* 4.1.4

Kecamatan Subdistrict	Murid/Students					
	Negeri/Public		Swasta/Private		Jumlah/Total	
	2018/2019	2019/2020	2018/2019	2019/2020	2018/2019	2019/2020
(1)	(14)	(15)	(16)	(17)	(18)	(19)
Ayah	-	-	-	2 089	-	2 089
Buayan	-	-	-	407	-	407
Puring	-	-	-	210	-	210
Petanahan	-	843	-	84	-	927
Klirong	-	-	-	320	-	320
Buluspesantren	-	-	-	1 011	-	1 011
Ambal	-	-	-	331	-	331
Mirit	-	-	-	611	-	611
Bonorowo	-	-	-	201	-	201
Prembun	-	-	-	70	-	70
Padureso	-	-	-	251	-	251
Kutowinangun	-	-	-	650	-	650
Alian	-	-	-	1 066	-	1 066
Poncowarno	-	-	-	305	-	305
Kebumen	-	958	-	1 450	-	2 408
Pejagoan	-	-	-	768	-	768
Sruweng	-	-	-	1 113	-	1 113
Adimulyo	-	-	-	-	-	-
Kuwarasan	-	-	-	1 039	-	1 039
Rowokele	-	-	-	764	-	764
Sempor	-	-	-	907	-	907
Gombang	-	-	-	1 075	-	1 075
Karanganyar	-	-	-	-	-	-
Karanggayam	-	-	-	190	-	190
Sadang	-	-	-	316	-	316
Karangsambung	-	-	-	552	-	552
Kebumen	1 732	1 801	15 395	15 780	17 127	17 581

Catatan/Note: ...

Sumber/Source: Kementerian Agama, Data Semester Ganjil/Ministry of Religious Affairs, Odd Semester Data

Tabel
Table 4.1.5

Jumlah Sekolah, Guru, dan Murid Sekolah Menengah Pertama (SMP) di Bawah Kementerian Pendidikan dan Kebudayaan Menurut Kecamatan di Kabupaten Kebumen, 2018/2019 dan 2019/2020
Number of Schools, Teachers, and Pupils in Junior High Schools Under The Ministry of Education and Culture by Subdistrict in Kebumen Regency, 2018/2019 and 2019/2020

Kecamatan Subdistrict	Sekolah/Schools					
	Negeri/Public		Swasta/Private		Jumlah/Total	
	2018/2019	2019/2020	2018/2019	2019/2020	2018/2019	2019/2020
(1)	(2)	(3)	(4)	(5)	(6)	(7)
Ayah	3	3	4	4	7	7
Buayan	2	2	1	1	3	3
Puring	2	2	1	1	3	3
Petanahan	1	1	2	2	3	3
Klirong	1	1	4	4	5	5
Buluspesantren	2	2	1	1	3	3
Ambal	2	2	2	2	4	4
Mirit	2	2	-	-	2	2
Bonorowo	1	1	1	1	2	2
Prembun	2	2	3	3	5	5
Padureso	1	1	-	-	1	1
Kutowinangun	3	3	2	2	5	5
Alian	2	2	2	2	4	4
Poncowarno	2	2	-	-	2	2
Kebumen	7	7	14	14	21	21
Pejagoan	2	2	1	1	3	3
Sruweng	2	2	-	-	2	2
Adimulyo	2	2	2	2	4	4
Kuwarasan	1	1	2	3	3	4
Rowokele	2	2	1	2	3	4
Sempor	3	3	3	3	6	6
Gombang	4	4	2	2	6	6
Karanganyar	3	3	3	3	6	6
Karanggayam	2	2	3	3	5	5
Sadang	1	1	1	1	2	2
Karangsambung	4	4	1	1	5	5
Kebumen	59	59	56	58	115	117

Lanjutan Tabel/*Continued Table* 4.1.5

Kecamatan Subdistrict	Guru ¹ /Teachers ¹					
	Negeri/Public		Swasta/Private		Jumlah/Total	
	2018/2019	2019/2020	2018/2019	2019/2020	2018/2019	2019/2020
(1)	(8)	(9)	(10)	(11)	(12)	(13)
Ayah	66	65	29	32	95	97
Buayan	56	55	27	26	83	81
Puring	57	56	13	13	70	69
Petanahan	37	39	13	15	50	54
Klirong	38	34	38	42	76	76
Buluspesantren	69	67	16	16	85	83
Ambal	62	63	19	20	81	83
Mirit	65	57	-	-	65	57
Bonorowo	19	23	6	6	25	29
Prembun	70	71	14	17	84	88
Padureso	9	10	-	-	9	10
Kutowinangun	87	86	17	19	104	105
Alian	49	47	13	15	62	62
Poncowarno	50	50	-	-	50	50
Kebumen	253	258	190	210	443	468
Pejagoan	62	65	8	8	70	73
Sruweng	64	61	-	-	64	61
Adimulyo	56	55	10	16	66	71
Kuwarasan	34	35	22	34	56	69
Rowokele	47	52	10	10	57	62
Sempor	60	64	60	56	120	120
Gombang	113	118	40	39	153	157
Karanganyar	109	108	41	39	150	147
Karanggayam	62	62	22	23	84	85
Sadang	19	19	9	9	28	28
Karangsambung	72	73	8	9	80	82
Kebumen	1 685	1 693	625	674	2 310	2 367

Lanjutan Tabel/Continued Table 4.1.5

Kecamatan Subdistrict	Murid/Students					
	Negeri/Public		Swasta/Private		Jumlah/Total	
	2018/2019	2019/2020	2018/2019	2019/2020	2018/2019	2019/2020
(1)	(14)	(15)	(16)	(17)	(18)	(19)
Ayah	1 323	1 339	179	166	1 502	1 505
Buayan	1 323	1 320	544	538	1 867	1 858
Puring	1 231	1 230	127	178	1 358	1 408
Petanahan	766	758	78	85	844	843
Klirong	765	767	472	412	1 237	1 179
Buluspesantren	1 308	1 304	111	124	1 419	1 428
Ambal	1 342	1 308	91	87	1 433	1 395
Mirit	1 316	1 324	-	-	1 316	1 324
Bonorowo	439	462	28	33	467	495
Prembun	1 413	1 379	76	64	1 489	1 443
Padureso	155	166	-	-	155	166
Kutowinangun	1 740	1 724	174	155	1 914	1 879
Alian	897	849	250	311	1 147	1 160
Poncowarno	707	678	-	-	707	678
Kebumen	5 109	5 094	3 077	3 024	8 186	8 118
Pejagoan	1 389	1 405	93	100	1 482	1 505
Sruweng	1 254	1 236	-	-	1 254	1 236
Adimulyo	1 151	1 179	19	60	1 170	1 239
Kuwarasan	753	760	405	405	1 158	1 165
Rowokele	1 143	1 124	214	245	1 357	1 369
Sempor	1 288	1 271	944	913	2 232	2 184
Gombang	2 326	2 181	625	653	2 951	2 834
Karanganyar	2 320	2 286	613	477	2 933	2 763
Karangayam	1 342	1 327	173	192	1 515	1 519
Sadang	371	361	97	86	468	447
Karangsambung	1 339	1 306	35	31	1 374	1 337
Kebumen	34 510	34 138	8 425	8 339	42 935	42 477

Catatan/Note: ¹ Jumlah guru termasuk kepala sekolah dan guru/The total of teachers including headmaster and teacher

Sumber/Source: Kementerian Pendidikan dan Kebudayaan, Data Semester Ganji/Ministry of Educations and Culture, Odd Semester Data

Tabel
Table 4.1.6

Jumlah Sekolah, Guru, dan Murid Madrasah Tsanawiyah (MTs) di Bawah Kementerian Agama Menurut Kecamatan di Kabupaten Kebumen, 2018/2019 dan 2019/2020
Number of Schools, Teachers, and Pupils in Madrasah Tsanawiyah (MTs) Under The Ministry of Religious Affairs by Subdistrict in Kebumen Regency, 2018/2019 and 2019/2020

Kecamatan Subdistrict	Sekolah/Schools					
	Negeri/Public		Swasta/Private		Jumlah/Total	
	2018/2019	2019/2020	2018/2019	2019/2020	2018/2019	2019/2020
(1)	(2)	(3)	(4)	(5)	(6)	(7)
Ayah	-	-	-	8	-	8
Buayan	-	-	-	3	-	3
Puring	-	1	-	2	-	3
Petanahan	-	-	-	5	-	5
Klirong	-	1	-	4	-	5
Buluspesantren	-	-	-	4	-	4
Ambal	-	-	-	3	-	3
Mirit	-	-	-	4	-	4
Bonorowo	-	-	-	1	-	1
Prembun	-	1	-	2	-	3
Padureso	-	-	-	2	-	2
Kutowinangun	-	1	-	2	-	3
Alian	-	-	-	8	-	8
Poncowarno	-	-	-	1	-	1
Kebumen	-	2	-	6	-	8
Pejagoan	-	-	-	3	-	3
Sruweng	-	-	-	6	-	6
Adimulyo	-	-	-	1	-	1
Kuwarasan	-	-	-	3	-	3
Rowokele	-	1	-	3	-	4
Sempor	-	-	-	1	-	1
Gombang	-	1	-	1	-	2
Karanganyar	-	-	-	1	-	1
Karanggayam	-	-	-	4	-	4
Sadang	-	-	-	1	-	1
Karangsambung	-	-	-	3	-	3
Kebumen	8	8	82	82	90	90

Lanjutan Tabel/Continued Table 4.1.6

Kecamatan Subdistrict	Guru ¹ /Teachers ¹					
	Negeri/Public		Swasta/Private		Jumlah/Total	
	2018/2019	2019/2020	2018/2019	2019/2020	2018/2019	2019/2020
(1)	(8)	(9)	(10)	(11)	(12)	(13)
Ayah	-	-	-	102	-	102
Buayan	-	-	-	21	-	21
Puring	-	48	-	17	-	65
Petabuhan	-	-	-	86	-	86
Klirong	-	59	-	46	-	105
Buluspesantren	-	-	-	59	-	59
Ambal	-	-	-	41	-	41
Mirit	-	-	-	63	-	63
Bonorowo	-	-	-	18	-	18
Prembun	-	61	-	17	-	78
Padureso	-	-	-	37	-	37
Kutowinangun	-	70	-	28	-	98
Alian	-	-	-	98	-	98
Poncowarno	-	-	-	14	-	14
Kebumen	-	105	-	96	-	201
Pejagoan	-	-	-	45	-	45
Sruweng	-	-	-	51	-	51
Adimulyo	-	-	-	6	-	6
Kuwarasan	-	-	-	61	-	61
Rowokele	-	45	-	31	-	76
Sempor	-	-	-	9	-	9
Gombong	-	52	-	14	-	66
Karanganyar	-	-	-	8	-	8
Karanggayam	-	-	-	47	-	47
Sadang	-	-	-	20	-	20
Karangsambung	-	-	-	26	-	26
Kebumen	462	440	1 102	1 061	1 564	1 501

Lanjutan Tabel/*Continued Table* 4.1.6

Kecamatan Subdistrict	Murid/Students					
	Negeri/Public		Swasta/Private		Jumlah/Total	
	2018/2019	2019/2020	2018/2019	2019/2020	2018/2019	2019/2020
(1)	(14)	(15)	(16)	(17)	(18)	(19)
Ayah	-	-	-	868	-	868
Buayan	-	-	-	192	-	192
Puring	-	737	-	216	-	953
Petanahan	-	-	-	1 836	-	1 836
Klirong	-	940	-	363	-	1 303
Buluspesantren	-	-	-	581	-	581
Ambal	-	-	-	469	-	469
Mirit	-	-	-	401	-	401
Bonorowo	-	-	-	140	-	140
Prembun	-	739	-	113	-	852
Padureso	-	-	-	268	-	268
Kutowinangun	-	870	-	151	-	1 021
Alian	-	-	-	1 400	-	1 400
Poncowarno	-	-	-	131	-	131
Kebumen	-	1 793	-	1 214	-	3 007
Pejagoan	-	-	-	362	-	362
Sruweng	-	-	-	646	-	646
Adimulyo	-	-	-	51	-	51
Kuwarasan	-	-	-	1 167	-	1 167
Rowokele	-	653	-	287	-	940
Sempor	-	-	-	170	-	170
Gombang	-	774	-	55	-	829
Karanganyar	-	-	-	67	-	67
Karanggayam	-	-	-	595	-	595
Sadang	-	-	-	121	-	121
Karangsambung	-	-	-	456	-	456
Kebumen	6 613	6 506	11 901	12 320	18 514	18 826

Catatan/Note: ...

Sumber/Source: Kementerian Agama, Data Semester Ganjil/Ministry of Religious Affairs, Odd Semester Data

Tabel
Table 4.1.7

Jumlah Sekolah, Guru, dan Murid Sekolah Menengah Atas (SMA) di Bawah Kementerian Pendidikan dan Kebudayaan Menurut Kecamatan di Kabupaten Kebumen, 2018/2019 dan 2019/2020
Number of Schools, Teachers, and Pupils in Senior High Schools Under The Ministry of Education and Culture by Subdistrict in Kebumen Regency, 2018/2019 and 2019/2020

Kecamatan Subdistrict	Sekolah/Schools					
	Negeri/Public		Swasta/Private		Jumlah/Total	
	2018/2019	2019/2020	2018/2019	2019/2020	2018/2019	2019/2020
(1)	(2)	(3)	(4)	(5)	(6)	(7)
Ayah	1	1	-	-	1	1
Buayan	-	-	-	-	-	-
Puring	-	-	-	-	-	-
Petanahan	1	1	-	-	1	1
Klirong	1	1	-	-	1	1
Buluspesantren	1	1	-	-	1	1
Ambal	-	-	-	-	-	-
Mirit	1	1	-	-	1	1
Bonorowo	-	-	-	-	-	-
Prembun	1	1	2	2	3	3
Padureso	-	-	-	-	-	-
Kutowinangun	1	1	-	-	1	1
Alian	-	-	-	-	-	-
Poncowarno	-	-	-	-	-	-
Kebumen	2	2	4	4	6	6
Pejagoan	1	1	-	-	1	1
Sruweng	-	-	1	1	1	1
Adimulyo	-	-	-	-	-	-
Kuwarasan	-	-	-	-	-	-
Rowokele	1	1	-	-	1	1
Sempor	-	-	-	-	-	-
Gombang	1	1	3	3	4	4
Karanganyar	1	1	-	-	1	1
Karangayam	-	-	-	-	-	-
Sadang	-	-	-	-	-	-
Karangsambung	1	1	-	-	1	1
Kebumen	14	14	10	10	24	24

Lanjutan Tabel/Continued Table 4.1.7

Kecamatan Subdistrict	Guru ¹ /Teachers ¹					
	Negeri/Public		Swasta/Private		Jumlah/Total	
	2018/2019	2019/2020	2018/2019	2019/2020	2018/2019	2019/2020
(1)	(8)	(9)	(10)	(11)	(12)	(13)
Ayah	22	22	-	-	22	22
Buayan	-	-	-	-	-	-
Puring	-	-	-	-	-	-
Petanahan	39	37	-	-	39	37
Klirong	39	42	-	-	39	42
Buluspesantren	25	24	-	-	25	24
Ambal	-	-	-	-	-	-
Mirit	22	24	-	-	22	24
Bonorowo	-	-	-	-	-	-
Prebun	56	55	5	4	61	59
Padureso	-	-	-	-	-	-
Kutowinangun	54	56	-	-	54	56
Alian	-	-	-	-	-	-
Poncowarno	-	-	-	-	-	-
Kebumen	105	106	25	32	130	138
Pejagoan	52	55	-	-	52	55
Sruweng	-	-	3	7	3	7
Adimulyo	-	-	-	-	-	-
Kuwarasan	-	-	-	-	-	-
Rowokele	45	43	-	-	45	43
Sempor	-	-	-	-	-	-
Gombang	47	44	44	50	91	94
Karanganyar	51	46	-	-	51	46
Karanggayam	-	-	-	-	-	-
Sadang	-	-	-	-	-	-
Karangsambung	21	19	-	-	21	19
Kebumen	578	573	77	93	655	666

Lanjutan Tabel/Continued Table 4.1.7

Kecamatan Subdistrict	Murid/Students					
	Negeri/Public		Swasta/Private		Jumlah/Total	
	2018/2019	2019/2020	2018/2019	2019/2020	2018/2019	2019/2020
(1)	(14)	(15)	(16)	(17)	(18)	(19)
Ayah	287	310	-	-	287	310
Buayan	-	-	-	-	-	-
Puring	-	-	-	-	-	-
Petanahan	401	412	-	-	401	412
Klirong	694	714	-	-	694	714
Buluspesantren	237	254	-	-	237	254
Ambal	-	-	-	-	-	-
Mirit	284	400	-	-	284	400
Bonorowo	-	-	-	-	-	-
Prembun	992	1 023	16	10	1 008	1 033
Padureso	-	-	-	-	-	-
Kutowinangun	1 002	1 002	-	-	1 002	1 002
Alian	-	-	-	-	-	-
Poncowarno	-	-	-	-	-	-
Kebumen	2 169	2 220	495	528	2 664	2 748
Pejagoan	936	913	-	-	936	913
Sruweng	-	-	65	87	65	87
Adimulyo	-	-	-	-	-	-
Kuwarasan	-	-	-	-	-	-
Rowokele	732	789	-	-	732	789
Sempor	-	-	-	-	-	-
Gombong	1 012	1 036	616	542	1 628	1 578
Karanganyar	894	886	-	-	894	886
Karanggayam	-	-	-	-	-	-
Sadang	-	-	-	-	-	-
Karangsambung	169	168	-	-	169	168
Kebumen	9 809	10 127	1 192	1 167	11 001	11 294

Catatan/Note: ¹ Jumlah guru termasuk kepala sekolah dan guru/The total of teachers including headmaster and teacher

Sumber/Source: Kementerian Pendidikan dan Kebudayaan, Data Semester Ganjil/Ministry of Educations and Culture, Odd Semester Data

Tabel
Table 4.1.8

Jumlah Sekolah, Guru, dan Murid Sekolah Menengah Kejuruan (SMK) di Bawah Kementerian Pendidikan dan Kebudayaan Menurut Kecamatan di Kabupaten Kebumen, 2018/2019 dan 2019/2020
Number of Schools, Teachers, and Pupils in Vocational High Schools Under The Ministry of Education and Culture by Subdistrict in Kebumen Regency, 2018/2019 and 2019/2020

Kecamatan Subdistrict	Sekolah/Schools					
	Negeri/Public		Swasta/Private		Jumlah/Total	
	2018/2019	2019/2020	2018/2019	2019/2020	2018/2019	2019/2020
(1)	(2)	(3)	(4)	(5)	(6)	(7)
Ayah	-	-	2	2	2	2
Buayan	-	-	1	1	1	1
Puring	1	1	-	-	1	1
Petanahan	-	-	2	2	2	2
Klirong	-	-	2	2	2	2
Buluspesantren	-	-	2	2	2	2
Ambal	1	1	1	1	2	2
Mirit	-	-	2	2	2	2
Bonorowo	-	-	1	1	1	1
Prebun	-	-	2	2	2	2
Padureso	-	-	1	1	1	1
Kutowinangun	-	-	4	4	4	4
Alian	1	1	2	2	3	3
Poncowarno	-	-	-	-	-	-
Kebumen	2	2	16	17	18	19
Pejagoan	-	-	-	-	-	-
Sruweng	-	-	1	1	1	1
Adimulyo	-	-	1	1	1	1
Kuwarasan	-	-	1	1	1	1
Rowokele	-	-	2	2	2	2
Sempor	-	-	1	1	1	1
Gombang	1	1	6	6	7	7
Karanganyar	1	1	7	7	8	8
Karanggayam	1	1	-	1	1	2
Sadang	-	-	1	1	1	1
Karangsambung	-	-	-	-	-	-
Kebumen	8	8	58	60	66	68

Lanjutan Tabel/Continued Table 4.1.8

Kecamatan Subdistrict	Guru ¹ /Teachers ¹					
	Negeri/Public		Swasta/Private		Jumlah/Total	
	2018/2019	2019/2020	2018/2019	2019/2020	2018/2019	2019/2020
(1)	(8)	(9)	(10)	(11)	(12)	(13)
Ayah	-	-	45	49	45	49
Buayan	-	-	17	18	17	18
Puring	62	64	-	-	62	64
Petanahan	-	-	8	19	8	19
Klirong	-	-	38	45	38	45
Buluspesantren	-	-	25	25	25	25
Ambal	49	53	10	15	59	68
Mirit	-	-	32	40	32	40
Bonorowo	-	-	5	6	5	6
Prembun	-	-	72	77	72	77
Padureso	-	-	13	15	13	15
Kutowinangun	-	-	99	100	99	100
Alian	19	21	15	26	34	47
Poncowarno	-	-	-	-	-	-
Kebumen	173	172	579	606	752	778
Pejagoan	-	-	-	-	-	-
Sruweng	-	-	7	9	7	9
Adimulyo	-	-	-	8	-	8
Kuwarasan	-	-	10	19	10	19
Rowokele	-	-	26	26	26	26
Sempor	-	-	7	8	7	8
Gombang	86	90	189	193	275	283
Karanganyar	60	65	178	175	238	240
Karangayam	41	41	-	7	41	48
Sadang	-	-	8	11	8	11
Karangsambung	-	-	-	-	-	-
Kebumen	490	506	1 383	1 497	1 873	2 003

Lanjutan Tabel/Continued Table 4.1.8

Kecamatan Subdistrict	Murid/Students					
	Negeri/Public		Swasta/Private		Jumlah/Total	
	2018/2019	2019/2020	2018/2019	2019/2020	2018/2019	2019/2020
(1)	(14)	(15)	(16)	(17)	(18)	(19)
Ayah	-	-	940	995	940	995
Buayan	-	-	189	196	189	196
Puring	1 256	1 244	-	-	1 256	1 244
Petanahan	-	-	140	261	140	261
Klirong	-	-	989	1 111	989	1 111
Buluspesantren	-	-	375	419	375	419
Ambal	1 063	1 073	69	84	1 132	1 157
Mirit	-	-	377	371	377	371
Bonorowo	-	-	110	97	110	97
Prembun	-	-	1 402	1 348	1 402	1 348
Padureso	-	-	225	245	225	245
Kutowinangun	-	-	1 848	1 962	1 848	1 962
Alian	841	837	163	194	1 004	1 031
Poncowarno	-	-	-	-	-	-
Kebumen	3 463	3 452	11 607	11 452	15 070	14 904
Pejagoan	-	-	-	-	-	-
Sruweng	-	-	41	36	41	36
Adimulyo	-	-	25	117	25	117
Kuwarasan	-	-	238	223	238	223
Rowokele	-	-	465	392	465	392
Sempor	-	-	131	122	131	122
Gombang	1 612	1 613	4 327	4 356	5 939	5 969
Karanganyar	1 282	1 273	3 664	3 670	4 946	4 943
Karanggayam	867	973	-	22	867	995
Sadang	-	-	165	149	165	149
Karangsambung	-	-	-	-	-	-
Kebumen	10 384	10 465	27 490	27 822	37 874	38 287

Catatan/Note: ...

Sumber/Source: Kementerian Agama, Data Semester Ganjil/Ministry of Religious Affairs, Odd Semester Data

Tabel
Table 4.1.9

Jumlah Sekolah, Guru, dan Murid Madrasah Aliyah (MA) di Bawah Kementerian Agama Menurut Kecamatan di Kabupaten Kebumen, 2018/2019 dan 2019/2020
Number of Schools, Teachers, and Pupils in Madrasah Aliyah (MA) Under the Ministry of Religious Affairs by Subdistrict in Kebumen Regency, 2018/2019 and 2019/2020

Kecamatan Subdistrict	Sekolah/Schools					
	Negeri/Public		Swasta/Private		Jumlah/Total	
	2018/2019	2019/2020	2018/2019	2019/2020	2018/2019	2019/2020
(1)	(2)	(3)	(4)	(5)	(6)	(7)
Ayah	-	-	-	2	-	2
Buayan	-	-	-	-	-	-
Puring	-	-	-	1	-	1
Petanahan	-	-	-	4	-	4
Klirong	-	-	-	1	-	1
Buluspesantren	-	-	-	-	-	-
Ambal	-	-	-	1	-	1
Mirit	-	-	-	-	-	-
Bonorowo	-	-	-	-	-	-
Prembun	-	-	-	1	-	1
Padureso	-	-	-	1	-	1
Kutowinangun	-	1	-	1	-	2
Alian	-	-	-	-	-	-
Poncowarno	-	-	-	-	-	-
Kebumen	-	2	-	3	-	5
Pejagoan	-	-	-	1	-	1
Sruweng	-	-	-	1	-	1
Adimulyo	-	-	-	-	-	-
Kuwarasan	-	-	-	3	-	3
Rowokele	-	-	-	1	-	1
Sempor	-	-	-	-	-	-
Gombong	-	1	-	-	-	1
Karanganyar	-	-	-	-	-	-
Karangayam	-	-	-	1	-	1
Sadang	-	-	-	1	-	1
Karangsambung	-	-	-	-	-	-
Kebumen	4	4	23	23	27	27

Lanjutan Tabel/Continued Table 4.1.9

Kecamatan Subdistrict	Guru ¹ /Teachers ¹					
	Negeri/Public		Swasta/Private		Jumlah/Total	
	2018/2019	2019/2020	2018/2019	2019/2020	2018/2019	2019/2020
(1)	(8)	(9)	(10)	(11)	(12)	(13)
Ayah	-	-	-	7	-	7
Buayan	-	-	-	-	-	-
Puring	-	-	-	9	-	9
Petanahan	-	-	-	69	-	69
Klirong	-	-	-	5	-	5
Buluspesantren	-	-	-	-	-	-
Ambal	-	-	-	11	-	11
Mirit	-	-	-	-	-	-
Bonorowo	-	-	-	-	-	-
Prembun	-	-	-	9	-	9
Padureso	-	-	-	13	-	13
Kutowinangun	-	53	-	19	-	72
Alian	-	-	-	-	-	-
Poncowarno	-	-	-	-	-	-
Kebumen	-	119	-	45	-	164
Pejagoan	-	-	-	12	-	12
Sruweng	-	-	-	6	-	6
Adimulyo	-	-	-	-	-	-
Kuwarasan	-	-	-	36	-	36
Rowokele	-	-	-	5	-	5
Sempor	-	-	-	-	-	-
Gombong	-	31	-	-	-	31
Karanganyar	-	-	-	-	-	-
Karangayam	-	-	-	15	-	15
Sadang	-	-	-	12	-	12
Karangsambung	-	-	-	-	-	-
Kebumen	207	203	294	273	501	476

Lanjutan Tabel/Continued Table 4.1.9

Kecamatan Subdistrict	Murid/Students					
	Negeri/Public		Swasta/Private		Jumlah/Total	
	2018/2019	2019/2020	2018/2019	2019/2020	2018/2019	2019/2020
(1)	(14)	(15)	(16)	(17)	(18)	(19)
Ayah	-	-	-	116	-	116
Buayan	-	-	-	-	-	-
Puring	-	-	-	46	-	46
Petanahan	-	-	-	988	-	988
Klirong	-	-	-	44	-	44
Buluspesantren	-	-	-	-	-	-
Ambal	-	-	-	46	-	46
Mirit	-	-	-	-	-	-
Bonorowo	-	-	-	-	-	-
Prembun	-	-	-	47	-	47
Padureso	-	-	-	127	-	127
Kutowinangun	-	474	-	32	-	506
Alian	-	-	-	-	-	-
Poncowarno	-	-	-	-	-	-
Kebumen	-	1973	-	461	-	2434
Pejagoan	-	-	-	22	-	22
Sruweng	-	-	-	58	-	58
Adimulyo	-	-	-	-	-	-
Kuwarasan	-	-	-	366	-	366
Rowokele	-	-	-	20	-	20
Sempor	-	-	-	-	-	-
Gombang	-	622	-	-	-	622
Karanganyar	-	-	-	-	-	-
Karanggayam	-	-	-	128	-	128
Sadang	-	-	-	79	-	79
Karangsambung	-	-	-	-	-	-
Kebumen	2 781	3 069	2 542	2 580	5 323	5 649

Catatan/Note: ...

Sumber/Source: Kementerian Agama, Data Semester Ganjil/Ministry of Religious Affairs, Odd Semester Data

Tabel
Table 4.1.10

Jumlah Desa¹/Kelurahan yang Memiliki Fasilitas Sekolah Menurut Kecamatan dan Tingkat Pendidikan di Kabupaten Kebumen, 2014 - 2019
Number of Villages¹ Having Educational Facilities by Subdistrict and Educational Level in Kebumen Regency, 2014 - 2019

Kecamatan Subdistrict	SD Primary School		
	2014	2018	2019
(1)	(2)	(3)	(4)
Ayah	18	18	18
Buayan	20	20	20
Puring	23	23	23
Petanahan	21	21	21
Klirong	24	24	24
Buluspesantren	21	21	21
Ambal	32	32	32
Mirit	22	22	22
Bonorowo	11	11	11
Prembun	13	13	13
Padureso	9	9	9
Kutowinangun	19	19	19
Alian	16	16	16
Poncowarno	10	10	10
Kebumen	29	29	29
Pejagoan	13	13	13
Sruweng	21	21	21
Adimulyo	23	23	23
Kuwarasan	22	22	22
Rowokele	11	11	11
Sempor	16	16	16
Gombang	14	14	14
Karanganyar	11	11	11
Karangayam	19	19	19
Sadang	7	7	7
Karangsambung	13	13	13
Kebumen	458	458	458

Lanjutan Tabel/Continued Table 4.1.10

Kecamatan Subdistrict	SMP Junior High School		
	2014	2018	2019
(1)	(2)	(3)	(4)
Ayah	12	12	12
Buayan	6	6	6
Puring	5	5	4
Petabuhan	8	8	8
Klirong	7	7	7
Buluspesantren	6	6	6
Ambal	6	7	7
Mirit	7	6	5
Bonorowo	3	3	3
Prembun	7	7	7
Padureso	3	3	3
Kutowinangun	6	6	6
Alian	9	9	9
Poncowarno	3	3	3
Kebumen	10	11	11
Pejagoan	6	5	6
Sruweng	6	6	7
Adimulyo	3	4	4
Kuwarasan	6	6	6
Rowokele	7	7	7
Sempor	4	4	4
Gombong	3	3	4
Karanganyar	3	3	3
Karanggayam	8	8	8
Sadang	2	2	2
Karangsambung	7	7	7
Kebumen	153	154	155

Lanjutan Tabel/*Continued Table* 4.1.10

Kecamatan Subdistrict	SMA Senior High School		
	2014	2018	2019
(1)	(2)	(3)	(4)
Ayah	3	3	3
Buayan	0	0	–
Puring	1	2	1
Petanahan	6	5	5
Klirong	2	2	2
Buluspesantren	1	1	1
Ambal	2	1	1
Mirit	1	1	1
Bonorowo	0	0	–
Prembun	3	4	3
Padureso	1	1	1
Kutowinangun	2	2	3
Alian	0	0	–
Poncowarno	0	0	–
Kebumen	6	7	6
Pejagoan	2	2	2
Sruweng	2	2	2
Adimulyo	0	0	–
Kuwarasan	3	3	3
Rowokele	2	2	1
Sempor	1	0	–
Gombong	4	3	3
Karanganyar	2	2	1
Karangayam	1	1	1
Sadang	0	1	1
Karangsambung	1	1	1
Kebumen	46	46	42

Lanjutan Tabel/Continued Table 4.1.10

Kecamatan Subdistrict	SMA Senior High School		
	2014	2018	2019
(1)	(2)	(3)	(4)
Ayah	3	3	3
Buayan	0	0	–
Puring	1	2	1
Petabuhan	6	5	5
Klirong	2	2	2
Buluspesantren	1	1	1
Ambal	2	1	1
Mirit	1	1	1
Bonorowo	0	0	–
Prembun	3	4	3
Padureso	1	1	1
Kutowinangun	2	2	3
Alian	0	0	–
Poncowarno	0	0	–
Kebumen	6	7	6
Pejagoan	2	2	2
Sruweng	2	2	2
Adimulyo	0	0	–
Kuwarasan	3	3	3
Rowokele	2	2	1
Sempor	1	0	–
Gombang	4	3	3
Karanganyar	2	2	1
Karanggayam	1	1	1
Sadang	0	1	1
Karangsambung	1	1	1
Kebumen	46	46	42

Lanjutan Tabel/*Continued Table* 4.1.10

Kecamatan Subdistrict	SMK Vocational School		
	2014	2018	2019
(1)	(2)	(3)	(4)
Ayah	2	2	2
Buayan	1	1	1
Puring	1	1	1
Petanahan	0	1	1
Klirong	1	1	1
Buluspesantren	1	2	2
Ambal	1	2	2
Mirit	2	2	2
Bonorowo	1	1	1
Prembun	2	2	3
Padureso	1	1	1
Kutowinangun	3	3	2
Alian	2	3	3
Poncowarno	0	0	–
Kebumen	9	8	7
Pejagoan	0	0	–
Sruweng	1	1	1
Adimulyo	1	1	–
Kuwarasan	1	1	1
Rowokele	1	2	2
Sempor	0	1	1
Gombang	4	4	4
Karanganyar	3	4	4
Karangayam	1	2	2
Sadang	2	1	1
Karangsambung	0	0	–
Kebumen	41	47	45

Lanjutan Tabel/Continued Table 4.1.10

Kecamatan Subdistrict	Perguruan Tinggi University		
	2014	2018	2019
(1)	(2)	(3)	(4)
Ayah	0	0	1
Buayan	0	0	–
Puring	0	0	–
Petabuhan	0	0	–
Klirong	0	0	–
Buluspesantren	0	0	–
Ambal	0	0	–
Mirit	0	0	–
Bonorowo	0	0	–
Prembun	0	0	–
Padureso	0	0	–
Kutowinangun	1	0	–
Alian	0	0	–
Poncowarno	0	0	–
Kebumen	2	3	4
Pejagoan	2	1	1
Sruweng	0	0	–
Adimulyo	0	0	–
Kuwarasan	0	0	–
Rowokele	0	1	1
Sempor	0	0	–
Gombang	1	1	–
Karanganyar	1	0	–
Karanggayam	0	0	–
Sadang	0	0	–
Karangsambung	0	0	–
Kebumen	7	6	7

Catatan/Note: ¹ Desa pada tabel ini termasuk Unit Permukiman Transmigrasi (UPT) yang masih dibina oleh kementerian terkait dan nagari di Provinsi Sumatera Barat/Villages in this table include Transmigration Settlement Unit which is still fostered by the relevant ministries and the nagari in the Province of Sumatera Barat

Sumber/Source: BPS, Pendataan Potensi Desa (Podes)/ BPS–Statistics Indonesia, Village Potential Data Collection

Tabel 4.1.11
Table

Angka Partisipasi Murni (APM) dan Angka Partisipasi Kasar (APK) Menurut Jenjang Pendidikan di Kabupaten Kebumen, 2018 dan 2019
Net Participation Rates and Gross Participation Rates by Educational Level in Kebumen Regency, 2018 and 2019

Jenjang Pendidikan <i>Educational Level</i>	Angka Partisipasi Murni (APM) <i>Net Participation Rates</i>		Angka Partisipasi Kasar (APK) <i>Gross Participation Rates</i>	
	2018	2019	2018	2019
(1)	(2)	(3)	(4)	(5)
SD/MI <i>Elementary School</i>	99,49	98,98	107,72	110,42
SMP/MTs <i>Junior High School</i>	80,90	80,36	89,97	90,04
SMA/SMK/MA <i>Senior High School</i>	70,50	71,10	95,10	104,39

Catatan/Note: ...

Sumber/Source: BPS, Survei Sosial Ekonomi Nasional (Susenas)/BPS-Statistics Indonesia, National Socioeconomic Survey

Tabel 4.1.12 **Persentase Penduduk Berumur 15 Tahun ke Atas yang Melek Huruf Menurut Kelompok Umur di Kabupaten Kebumen, 2018 dan 2019**
Percentage of Literate People Aged 15 Years and Over by Age Group in Kebumen Regency, 2018 and 2019

Kelompok Umur Age Group	2018	2019
(1)	(2)	(3)
15–19	100,00	100,00
20–24	100,00	99,38
25–29	100,00	100,00
30–34	100,00	100,00
35–39	100,00	100,00
40–44	99,68	97,95
45–49	99,05	98,80
50+	87,58	86,78
Jumlah/Total		
15–24	100,00	99,73
15–44	99,94	99,53
15+	95,15	94,51
45+	89,88	89,15

Catatan/Note: ...

Sumber/Source: BPS, Survei Sosial Ekonomi Nasional (Susenas)/BPS-Statistics Indonesia, National Socioeconomic Survey

4.2 KESEHATAN HEALTH

Tabel 4.2.1 **Jumlah Desa¹/Kelurahan Yang Memiliki Sarana Kesehatan Menurut Kecamatan di Kabupaten Kebumen, 2014 - 2019**
Table 4.2.1 **Number of Villages¹ Having Health Facilities by Subdistrict in Kebumen Regency, 2014 - 2019**

Kecamatan Subdistrict	Rumah Sakit Hospital		
	2014	2018	2019
(1)	(2)	(3)	(4)
Ayah	0	0	–
Buayan	1	1	1
Puring	0	0	–
Petanahan	1	1	1
Klirong	0	0	–
Buluspesantren	0	0	–
Ambal	0	0	–
Mirit	0	0	–
Bonorowo	0	0	–
Prembun	0	1	1
Padureso	0	0	–
Kutowinangun	1	1	1
Alian	0	0	–
Poncowarno	0	0	–
Kebumen	4	3	3
Pejagoan	0	0	–
Sruweng	1	1	1
Adimulyo	0	0	–
Kuwarasan	1	1	1
Rowokele	0	0	–
Sempor	0	0	–
Gombong	2	2	3
Karanganyar	0	0	–
Karangayam	0	0	–
Sadang	0	0	–
Karangsambung	0	0	–
Kebumen	11	11	12

Lanjutan Tabel/Continued Table 4.2.1

Kecamatan Subdistrict	Rumah Sakit Bersalin Maternity Hospital		
	2014	2018	2019
(1)	(5)	(6)	(7)
Ayah	0	0	–
Buayan	2	0	–
Puring	0	0	–
Petanahan	1	0	–
Klirong	0	0	–
Buluspesantren	0	0	–
Ambal	1	0	–
Mirit	0	0	–
Bonorowo	0	0	–
Prembun	1	0	–
Padureso	0	0	–
Kutowinangun	0	0	–
Alian	1	0	–
Poncowarno	0	0	–
Kebumen	1	0	–
Pejagoan	0	0	–
Sruweng	0	0	–
Adimulyo	0	0	–
Kuwarasan	1	0	–
Rowokele	0	0	–
Sempor	0	0	–
Gombong	3	0	–
Karanganyar	1	0	–
Karangayam	0	0	–
Sadang	0	0	–
Karangsambung	0	0	–
Kebumen	12	0	–

Lanjutan Tabel/*Continued Table* 4.2.1

Kecamatan <i>Subdistrict</i>	Poliklinik <i>Polyclinic</i>		
	2014	2018	2019
(1)	(8)	(9)	(10)
Ayah	1	0	1
Buayan	4	3	1
Puring	0	4	–
Petabuhan	1	1	3
Klirong	0	0	–
Buluspesantren	3	5	1
Ambal	0	1	–
Mirit	0	0	–
Bonorowo	0	0	1
Prembun	1	1	2
Padureso	1	0	1
Kutowinangun	2	1	–
Alian	1	5	–
Poncowarno	0	1	–
Kebumen	3	3	3
Pejagoan	0	0	–
Sruweng	3	3	–
Adimulyo	1	1	–
Kuwarasan	0	0	–
Rowokele	0	1	1
Sempor	3	1	2
Gombong	2	5	5
Karanganyar	1	4	1
Karanggayam	0	1	1
Sadang	0	0	–
Karangsambung	2	0	–
Kebumen	29	41	23

Lanjutan Tabel/Continued Table 4.2.1

Kecamatan Subdistrict	Puskesmas Public Health Center		
	2014	2018	2019
(1)	(11)	(12)	(13)
Ayah	2	2	2
Buayan	1	1	1
Puring	1	1	1
Petabuhan	1	1	1
Klirong	2	2	2
Buluspesantren	2	2	2
Ambal	2	2	2
Mirit	1	1	1
Bonorowo	1	1	1
Prembun	1	1	1
Padureso	1	1	1
Kutowinangun	1	1	1
Alian	1	1	1
Poncowarno	1	1	1
Kebumen	3	3	3
Pejagoan	1	1	1
Sruweng	1	1	1
Adimulyo	1	1	1
Kuwarasan	1	1	1
Rowokele	1	1	1
Sempor	2	2	2
Gombong	2	2	2
Karanganyar	1	1	1
Karangayam	2	2	2
Sadang	1	1	1
Karangsambung	1	1	1
Kebumen	35	35	35

Lanjutan Tabel/*Continued Table* 4.2.1

Kecamatan <i>Subdistrict</i>	Puskesmas Pembantu <i>Public Health Center</i>		
	2014	2018	2019
(1)	(14)	(15)	(16)
Ayah	2	2	2
Buayan	3	3	3
Puring	2	2	2
Petabuhan	3	5	4
Klirong	2	3	2
Buluspesantren	4	4	4
Ambal	4	4	4
Mirit	4	2	3
Bonorowo	2	2	2
Prembun	1	1	–
Padureso	0	0	–
Kutowinangun	2	2	2
Alian	4	4	4
Poncowarno	2	2	2
Kebumen	6	8	6
Pejagoan	2	2	2
Sruweng	4	5	5
Adimulyo	2	2	2
Kuwarasan	2	2	2
Rowokele	3	2	3
Sempor	4	3	4
Gombong	4	4	5
Karanganyar	2	2	2
Karanggayam	4	4	3
Sadang	1	1	1
Karangsambung	2	1	1
Kebumen	71	72	70

Lanjutan Tabel/Continued Table 4.2.1

Kecamatan Subdistrict	Apotek Pharmacy		
	2014	2018	2019
(1)	(17)	(18)	(19)
Ayah	1	4	3
Buayan	2	5	5
Puring	2	2	2
Petanahan	2	1	2
Klirong	2	4	4
Buluspesantren	1	2	2
Ambal	1	1	1
Mirit	0	2	2
Bonorowo	0	0	–
Prembun	2	3	2
Padureso	0	1	1
Kutowinangun	1	2	2
Alian	2	2	2
Poncowarno	1	1	1
Kebumen	7	9	10
Pejagoan	2	2	2
Sruweng	2	6	7
Adimulyo	0	2	2
Kuwarasan	2	2	3
Rowokele	2	4	3
Sempor	2	2	2
Gombong	4	6	6
Karanganyar	1	2	2
Karangayam	0	1	1
Sadang	0	0	–
Karangsambung	0	1	1
Kebumen	39	67	68

Catatan/Note: ¹Desa pada tabel ini termasuk Unit Permukiman Transmigrasi (UPT) yang masih dibina oleh kementerian terkait dan nagari di Provinsi Sumatera Barat/
Villages in this table include Transmigration Settlement Unit which is still fostered by the relevant ministries and the nagari in the Province of Sumatera Barat

Sumber/Source: BPS, Pendataan Potensi Desa (Podes)/BPS-Statistics Indonesia, Village Potential Data Collecting

Tabel
Table 4.2.2**Jumlah Tenaga Kesehatan Menurut Kecamatan di
Kabupaten Kebumen, 2019**
**Number of Medical Personnel by Subdistrict in Kebumen
Regency, 2019**

Kecamatan Subdistrict	Dokter Doctor	Perawat Nurse	Bidan Midwife
(1)	(2)	(3)	(4)
Ayah	6	27	37
Buayan	2	7	28
Puring	2	9	32
Petabuhan	2	22	33
Klirong	5	14	42
Buluspesantren	3	13	37
Ambal	7	24	45
Mirit	4	9	28
Bonorowo	3	6	13
Prebun	3	7	17
Padureso	3	13	9
Kutowinangun	3	19	30
Alian	4	14	16
Poncowarno	2	9	14
Kebumen	10	34	60
Pejagoan	4	18	22
Sruweng	3	12	30
Adimulyo	2	9	28
Kuwarasan	2	10	31
Rowokele	2	8	21
Sempor	3	17	31
Gombong	5	23	28
Karanganyar	4	18	22
Karanggayam	3	17	41
Sadang	3	9	19
Karangsambung	3	14	25
Kebumen	93	382	739

Lanjutan Tabel/Continued Table 4.2.2

Kecamatan Subdistrict	Farmasi Pharmaceutical	Ahli Gizi Nutritionist
(1)	(5)	(6)
Ayah	3	2
Buayan	1	2
Puring	2	1
Petabuhan	2	1
Klirong	4	2
Buluspesantren	4	2
Ambal	4	3
Mirit	1	1
Bonorowo	1	1
Prebun	2	2
Padureso	1	1
Kutowinangun	2	2
Alian	3	3
Poncowarno	2	1
Kebumen	4	4
Pejagoan	2	2
Sruweng	1	1
Adimulyo	1	1
Kuwarasan	2	2
Rowokele	1	1
Sempor	2	2
Gombong	2	3
Karanganyar	2	1
Karanggayam	2	3
Sadang	1	1
Karangsambung	1	2
Kebumen	53	47

Catatan/Note: ...

Sumber/Source: Dinas Kesehatan Kabupaten Kebumen/Public Health Service of Kebumen Regency

Tabel
Table 4.2.3**Angka Kesakitan Penduduk Menurut jenis Kelamin di
Kabupaten Kebumen, 2014 - 2019**
Morbidity Rate by Sex in Kebumen Regency, 2014 - 2019

Jenis Kelamin Sex	2017	2018	2019
(1)	(2)	(3)	(4)
Laki-laki/ <i>Man</i>	13,57	13,07	19,50
Perempuan/ <i>Woman</i>	12,25	13,24	20,86
Jumlah/<i>Total</i>	12,91	13,16	20,19

Catatan/*Note*: ...Sumber/*Source*: BPS, Survei Sosial Ekonomi Nasional (Susenas)/*BPS-Statistics Indonesia, National Socioeconomic Survey*

Tabel
Table 4.2.4

Jumlah Rumah Sakit Umum, Rumah Sakit Khusus, Rumah Sakit/Rumah Bersalin, Puskesmas, Klinik/Balai Kesehatan, Posyandu, dan Polindes Menurut Kecamatan di Kabupaten Kebumen, 2018 dan 2019
Number of General Hospital, Special Hospital, Maternity Hospital and Public Health Center, Medical Clinic, Integrated Service Post, Village maternity Cottage by Subdistrict in Kebumen Regency, 2018 and 2019

Kecamatan Subdistrict	Rumah Sakit Umum General Hospital	
	2018	2019
(1)	(2)	(3)
Ayah	0	0
Buayan	1	1
Puring	0	0
Petanahan	1	1
Klirong	0	0
Buluspesantren	0	0
Ambal	0	0
Mirit	0	0
Bonorowo	0	0
Prembun	1	1
Padureso	0	0
Kutowinangun	1	1
Alian	0	0
Poncowarno	0	0
Kebumen	3	3
Pejagoan	0	0
Sruweng	1	1
Adimulyo	0	0
Kuwarasan	1	1
Rowokele	0	0
Sempor	0	0
Gombong	2	2
Karanganyar	0	0
Karanggayam	0	0
Sadang	0	0
Karangsambung	0	0
Kebumen	11	11

Lanjutan Tabel/Continued Table 4.2.4

Kecamatan Subdistrict	Rumah Sakit Khusus Special Hospital	
	2018	2019
(1)	(4)	(5)
Ayah	0	0
Buayan	0	0
Puring	0	0
Petabuhan	0	0
Klirong	0	0
Buluspesantren	0	0
Ambal	0	0
Mirit	0	0
Bonorowo	0	0
Prembun	0	0
Padureso	0	0
Kutowinangun	0	0
Alian	0	0
Poncowarno	0	0
Kebumen	0	0
Pejagoan	0	0
Sruweng	0	0
Adimulyo	0	0
Kuwarasan	0	0
Rowokele	0	0
Sempor	0	0
Gombong	0	0
Karanganyar	0	0
Karanggayam	0	0
Sadang	0	0
Karangsambung	0	0
Kebumen	0	0

Lanjutan Tabel/*Continued Table 4.2.4*

Kecamatan <i>Subdistrict</i>	Rumah Sakit Khusus <i>Special Hospital</i>	
	2018	2019
(1)	(4)	(5)
Ayah	0	0
Buayan	0	0
Puring	0	0
Petabuhan	0	0
Klirong	0	0
Buluspesantren	0	0
Ambal	0	0
Mirit	0	0
Bonorowo	0	0
Prebun	0	0
Padureso	0	0
Kutowinangun	0	0
Alian	0	0
Poncowarno	0	0
Kebumen	0	0
Pejagoan	0	0
Sruweng	0	0
Adimulyo	0	0
Kuwarasan	0	0
Rowokele	0	0
Sempor	0	0
Gombang	0	0
Karanganyar	0	0
Karanggayam	0	0
Sadang	0	0
Karangsambung	0	0
Kebumen	0	0

Lanjutan Tabel/*Continued Table* 4.2.4

Kecamatan Subdistrict	Rumah Sakit Bersalin/Rumah Bersalin Maternity Hospital	
	2018	2019
(1)	(6)	(7)
Ayah	0	0
Buayan	0	0
Puring	0	0
Petabuhan	0	0
Klirong	0	0
Buluspesantren	0	0
Ambal	0	0
Mirit	0	0
Bonorowo	0	0
Prembun	0	0
Padureso	0	0
Kutowinangun	0	0
Alian	0	0
Poncowarno	0	0
Kebumen	0	0
Pejagoan	0	0
Sruweng	0	0
Adimulyo	0	0
Kuwarasan	0	0
Rowokele	0	0
Sempor	0	0
Gombong	0	0
Karanganyar	0	0
Karanggayam	0	0
Sadang	0	0
Karangsambung	0	0
Kebumen	0	0

Lanjutan Tabel/*Continued Table* 4.2.4

Kecamatan <i>Subdistrict</i>	Rumah Sakit Khusus <i>Special Hospital</i>	
	2018	2019
(1)	(4)	(5)
Ayah	0	0
Buayan	0	0
Puring	0	0
Petabuhan	0	0
Klirong	0	0
Buluspesantren	0	0
Ambal	0	0
Mirit	0	0
Bonorowo	0	0
Prebun	0	0
Padureso	0	0
Kutowinangun	0	0
Alian	0	0
Poncowarno	0	0
Kebumen	0	0
Pejagoan	0	0
Sruweng	0	0
Adimulyo	0	0
Kuwarasan	0	0
Rowokele	0	0
Sempor	0	0
Gombang	0	0
Karanganyar	0	0
Karanggayam	0	0
Sadang	0	0
Karangsambung	0	0
Kebumen	0	0

Lanjutan Tabel/*Continued Table* 4.2.4

Kecamatan <i>Subdistrict</i>	Puskesmas <i>Public Health Center</i>	
	2018	2019
(1)	(8)	(9)
Ayah	2	2
Buayan	1	1
Puring	1	1
Petabuhan	1	1
Klirong	2	2
Buluspesantren	2	2
Ambal	2	2
Mirit	1	1
Bonorowo	1	1
Prebun	1	1
Padureso	1	1
Kutowinangun	1	1
Alian	1	1
Poncowarno	1	1
Kebumen	3	3
Pejagoan	1	1
Sruweng	1	1
Adimulyo	1	1
Kuwarasan	1	1
Rowokele	1	1
Sempor	2	2
Gombong	2	2
Karanganyar	1	1
Karanggayam	2	2
Sadang	1	1
Karangsambung	1	1
Kebumen	35	35

Lanjutan Tabel/*Continued Table 4.2.4*

Kecamatan Subdistrict	Klinik/Balai Kesehatan Medical Clinic	
	2018	2019
(1)	(10)	(11)
Ayah	0	0
Buayan	0	0
Puring	0	0
Petabuhan	0	1
Klirong	0	0
Buluspesantren	0	0
Ambal	0	0
Mirit	0	0
Bonorowo	0	0
Prembun	0	3
Padureso	0	0
Kutowinangun	0	1
Alian	0	0
Poncowarno	0	0
Kebumen	0	5
Pejagoan	0	0
Sruweng	0	0
Adimulyo	0	0
Kuwarasan	0	0
Rowokele	0	1
Sempor	0	0
Gombong	0	2
Karanganyar	0	2
Karanggayam	0	1
Sadang	0	0
Karangsambung	0	0
Kebumen	0	16

Lanjutan Tabel/*Continued Table* 4.2.4

Kecamatan <i>Subdistrict</i>	Posyandu <i>Integrated Service Post</i>	
	2018	2019
(1)	(12)	(13)
Ayah	91	82
Buayan	91	78
Puring	87	61
Petabuhan	113	100
Klirong	110	94
Buluspesantren	75	52
Ambal	115	116
Mirit	91	88
Bonorowo	57	57
Prembun	77	73
Padureso	37	37
Kutowinangun	61	61
Alian	79	67
Poncowarno	34	32
Kebumen	151	150
Pejagoan	74	45
Sruweng	104	104
Adimulyo	90	86
Kuwarasan	96	92
Rowokele	62	62
Sempor	76	64
Gombong	85	85
Karanganyar	59	59
Karanggayam	93	73
Sadang	32	32
Karangsambung	79	59
Kebumen	2 119	1 909

Lanjutan Tabel/Continued Table 4.2.4

Kecamatan Subdistrict	Pondok Bersalin Desa (Polindes) Village Maternity Cottage	
	2018	2019
(1)	(14)	(15)
Ayah	0	16
Buayan	0	16
Puring	0	20
Petabuhan	0	20
Klirong	0	19
Buluspesantren	0	17
Ambal	0	26
Mirit	0	22
Bonorowo	0	10
Prembun	0	12
Padureso	0	8
Kutowinangun	0	15
Alian	0	14
Poncowarno	0	7
Kebumen	0	18
Pejagoan	0	11
Sruweng	0	15
Adimulyo	0	23
Kuwarasan	0	16
Rowokele	0	8
Sempor	0	12
Gombong	0	11
Karanganyar	0	8
Karanggayam	0	15
Sadang	0	7
Karangsambung	0	11
Kebumen	0	377

Catatan/Note:

Sumber/Source: Dinas Kesehatan Kabupaten Kebumen/Public Health Service of Kebumen Regency

4.3 AGAMA DAN SOSIAL LAINNYA RELIGION AND OTHER SOCIAL AFFAIRS

Tabel 4.3.1 Banyaknya Jemaah Haji Menurut Kecamatan dan Jenis Kelamin di Kab Kebumen, 2019
Number of Pilgrims by Sub District and Sex, 2019

Kecamatan Subdistrict	Laki-Laki	Perempuan	Jumlah
(1)	(2)	(3)	(4)
Ayah	35	30	65
Buayan	18	14	32
Puring	33	29	62
Petanahan	34	39	73
Klirong	19	29	48
Buluspesantren	35	25	60
Ambal	17	19	36
Mirit	20	26	46
Bonorowo	4	4	8
Prembun	18	17	35
Padureso	1	1	2
Kutowinangun	36	37	73
Alian	52	36	88
Poncowarno	4	4	8
Kebumen	116	133	249
Pejagoan	22	35	57
Sruweng	17	19	36
Adimulyo	23	23	46
Kuwarasan	28	30	58
Rowokele	7	10	17
Sempor	12	8	20
Gombong	33	31	64
Karanganyar	7	5	12
Karanggayam	2	5	7
Sadang	2	1	3
Karangsambung	11	8	19
Kebumen	606	618	1 224

Catatan/Note: ...

Sumber/Source: Kementerian Agama/Ministry of Religious Affairs

Tabel
Table 4.3.2**Jumlah Tempat Peribadatan Menurut Kecamatan di
Kabupaten Kebumen, 2019**
*Number of Places of Worship by Subdistrict and Religion in
Kebumen Regency, 2019*

Kecamatan Subdistrict	Masjid Mosque	Mushola Pray Room	Gereja Protestan Protestant Church	Gereja Katholik Catholic Church	Pura Temple	Vihara
(1)	(2)	(3)	(4)	(5)	(6)	(7)
Ayah	62	180	3	1	0	0
Buayan	82	201	4	3	0	0
Puring	64	222	4	1	0	0
Petanahan	64	171	4	0	0	0
Klirong	66	159	1	0	0	0
Buluspesantren	84	180	4	0	0	0
Ambal	61	143	1	0	0	0
Mirit	32	86	1	0	0	0
Bonorowo	41	25	3	0	0	0
Prembun	25	57	0	0	0	0
Padureso	75	164	1	0	0	0
Kutowinangun	72	148		0	0	0
Alian	31	59	2	0	0	0
Poncowarno	109	258	6	0	0	0
Kebumen	38	78	1	0	0	1
Pejagoan	85	166	2	0	0	0
Sruweng	63	124	1	0	0	0
Adimulyo	52	175	2	0	0	0
Kuwarasan	62	200	2	1	0	0
Rowokele	68	240	0	5	0	0
Sempor	62	119	9	1	0	0
Gombong	44	114	3	0	0	1
Karanganyar	80	158	2	0	0	0
Karanggayam	30	73	0	0	0	0
Sadang	57	162	0	0	0	0
Karangsambung	56	162	0	0	0	0
Kebumen	1 565	3 824	56	12	0	2

Catatan/Note: ...

Sumber/Source: Kementerian Agama/Ministry of Religious Affairs

Tabel
Table 4.3.3**Jumlah Desa¹/Kelurahan yang Mengalami Bencana Alam²
Menurut Kecamatan di Kabupaten Kebumen, 2011 -
2018**
**Number of Villages¹ that Had Natural Disaster² by
Subdistrict in Kebumen Regency, 2011– 2018**

Kecamatan Subdistrict	Banjir/Flood		
	2011	2014	2018
(1)	(2)	(3)	(4)
Ayah	1	0	1
Buayan	7	3	2
Puring	0	10	4
Petanahan	0	7	6
Klirong	0	0	4
Buluspesantren	1	1	6
Ambal	0	8	13
Mirit	0	2	5
Bonorowo	10	1	0
Prembun	0	2	0
Padureso	0	0	0
Kutowinangun	0	0	2
Alian	7	5	12
Poncowarno	0	0	2
Kebumen	2	2	11
Pejagoan	0	0	0
Sruweng	1	0	6
Adimulyo	3	8	17
Kuwarasan	9	5	3
Rowokele	0	0	5
Sempor	1	0	0
Gombong	0	3	0
Karanganyar	6	1	5
Karanggayam	4	3	4
Sadang	0	0	0
Karangsambung	0	1	0
Kebumen	52	62	108

Lanjutan Tabel/Continued Table 4.3.3

Kecamatan Subdistrict	Gempa Bumi/Earthquake		
	2011	2014	2018
(1)	(5)	(6)	(7)
Ayah	0	0	2
Buayan	0	0	5
Puring	0	0	9
Petanahan	0	0	3
Klirong	0	0	4
Buluspesantren	0	0	4
Ambal	0	8	0
Mirit	0	0	0
Bonorowo	0	0	0
Prembun	0	0	0
Padureso	0	0	0
Kutowinangun	0	0	0
Alian	0	0	0
Poncowarno	0	0	0
Kebumen	0	0	2
Pejagoan	0	0	0
Sruweng	0	0	8
Adimulyo	0	0	7
Kuwarasan	0	0	5
Rowokele	0	0	2
Sempor	0	0	0
Gombang	0	4	1
Karanganyar	0	1	0
Karanggayam	0	2	0
Sadang	0	0	0
Karangsambung	0	0	0
Kebumen	0	15	52

Lanjutan Tabel/Continued Table 4.3.3

Kecamatan Subdistrict	Tanah Longsor/Landslide		
	2011	2014	2018
(1)	(8)	(9)	(10)
Ayah	9	12	11
Buayan	8	6	4
Puring	0	0	0
Petabuhan	0	0	0
Klirong	0	4	1
Buluspesantren	2	4	2
Ambal	0	0	0
Mirit	1	0	0
Bonorowo	0	0	0
Prembun	0	3	0
Padureso	3	0	6
Kutowinangun	0	0	2
Alian	8	5	8
Poncowarno	2	3	4
Kebumen	5	1	9
Pejagoan	3	1	8
Sruweng	4	4	8
Adimulyo	0	0	0
Kuwarasan	0	0	0
Rowokele	0	1	5
Sempor	9	8	8
Gombang	0	0	0
Karanganyar	4	0	4
Karanggayam	10	12	14
Sadang	2	4	5
Karangsambung	0	11	12
Kebumen	70	79	111

Catatan/Note: ¹ Desa pada tabel ini termasuk Unit Permukiman Transmigrasi (UPT) yang masih dibina oleh kementerian terkait dan nagari di Provinsi Sumatera Barat/Villages in this table are included in Transmigration Settlement Unit which is still fostered by the relevant ministries and the nagari in the Province of Sumatera Barat

² Terjadi dalam tiga tahun terakhir sampai dengan saat pencacahan/Occured during the last three years by the time of enumeration

Sumber/Source: BPS, Pendataan Potensi Desa (Podes)/BPS-Statistics Indonesia, Village Potential Data Collecting

Tabel 4.3.4 Banyaknya Nikah, Talak, Cerai dan Rujuk Menurut Kecamatan, 2017 - 2018
Number of Marriage, Repudiation, Divorce, and Recall of Divorce by Sub District, 2017 - 2018

Kecamatan Subdistrict (1)	Nikah Marriage		Talak Repudiation		Cerai Divorce		Rujuk Recall of Divorce	
	2017 (2)	2018 (3)	2017 (4)	2018 (5)	2017 (6)	2018 (7)	2017 (8)	2018 (9)
Ayah	625	621	29	33	64	118	2	-
Buayan	678	609	11	35	45	106	-	-
Puring	576	610	22	5	52	43	1	-
Petanahan	494	505	-	17	-	12	-	-
Klirong	522	539	16	7	28	29	-	-
Buluspesantren	471	520	6	3	21	26	-	-
Ambal	511	553	6	11	18	39	-	-
Mirit	513	490	11	8	46	30	-	-
Bonorowo	209	229	5	4	16	11	-	-
Prembun	266	269	4	9	7	19	-	-
Padureso	148	142	5	3	4	10	-	-
Kutowinangun	415	433	9	10	11	33	-	-
Alian	688	674	3	18	6	41	-	-
Poncowarno	176	189	6	0	1	0	-	-
Kebumen	1 182	1191	25	32	71	132	-	-
Pejagoan	470	513	12	14	24	40	-	-
Sruweng	544	628	18	13	18	37	-	-
Adimulyo	325	353	15	10	22	45	-	-
Kuwarasan	483	457	17	7	21	36	-	-
Rowokele	516	494	7	18	32	52	-	-
Sempor	683	726	21	6	58	22	-	-
Gombong	402	402	16	19	20	52	-	-
Karanganyar	324	359	12	15	20	46	-	-
Karangayam	566	610	9	9	22	34	-	-
Sadang	182	227	3	3	15	12	-	-
Karangsambung	441	513	20	7	42	27	-	1
Kebumen	12 410	12 856	308	316	684	1 052	3	1

Catatan/Note:

Sumber/Source: Kementerian Agama Kabupaten Kebumen/Religion Ministry of Kebumen Regency

Tabel
Table 4.3.5**Jumlah Tindak Pidana Menurut Kepolisian Resort di
Kabupaten Kebumen, 2016-2018**
*Number of Reported Criminal Cases by District Police Office
in Kebumen Regency, 2016-2018*

Kecamatan Subdistrict	2016	2017	2018
(1)	(2)	(3)	(4)
Ayah	5	5	...
Buayan	5	2	...
Puring	8	11	...
Petanahan	9	8	...
Klirong	7	14	...
Buluspesantren	5	5	...
Ambal	3	4	...
Mirit	3	6	...
Bonorowo	4	2	...
Prembun	4	4	...
Padureso	10	4	...
Kutowinangun	8	5	...
Alian	10	36	...
Poncowarno	1	0	...
Kebumen	23	38	...
Pejagoan	5	9	...
Sruweng	9	9	...
Adimulyo	1	4	...
Kuwarasan	8	6	...
Rowokele	2	1	...
Sempor	11	14	...
Gombong	12	13	...
Karanganyar	11	2	...
Karanggayam	4	0	...
Sadang	3	4	...
Karangsambung	6	2	...
Kebumen	177	208	...

Catatan/Note:

Sumber/Source: Polres Kebumen/Kebumen Resort Police

Produksi Hortikultura 2019
Horticulture Production

**5 Komoditi Sayuran dengan
Produksi Terbesar**

5 Kind of Vegetables with Biggest Production

Melino / Gnetum

4.671,60 ton

Kecamatan Ambal adalah
penghasil melino terbesar

*Ambal Sub-district is the
biggest producer of gnetum* **32,28%**

Kangkung / Water Spinach

2.733,20 ton

Kecamatan Kuwarasan
adalah penghasil kangkung
terbesar

*Kuwarasan Sub-district is
the biggest producer of
water spinach* **48,00%**

Cabai Rawit / Chili

1.646,20 ton

Kecamatan Mirit adalah
penghasil cabai rawit terbesar

*Mirit Sub-district is the biggest
producer of chili* **49,81%**

Cabai Besar / Big Chili

1.461,10 ton

Kecamatan Mirit adalah
penghasil cabai besar terbesar

*Mirit Sub-district is the biggest
producer of big chili* **42,16%**

Terung / Eggplant

1.201,90 ton

Kecamatan Mirit adalah
penghasil terung terbesar

*Mirit Sub-district is the biggest
producer of eggplant* **37,11%**

**5 Komoditi Buah-buahan dengan
Produksi Terbesar**

5 Kind of Fruits with Biggest Production

Pisang / Banana

12.549,50 ton

Kecamatan Mirit adalah
penghasil pisang terbesar

*Mirit Sub-district is the
biggest producer of banana* **24,65%**

Pepaya / Papaya

6.374,40 ton

Kecamatan Buluspesan
tren adalah penghasil pepaya
terbesar

*Buluspesantren Sub-district
is the biggest producer of
papaya* **26,01%**

Semangka / Water Melon

6.270,90 ton

Kecamatan Ambal adalah
penghasil semangka terbesar

*Ambal Sub-district is the
biggest producer of water
melon* **38,16%**

Mangga / Mango

5.722,00 ton

Kecamatan Karangsambung
adalah penghasil mangga
besar terbesar

*Karangsambung Sub-district is
the biggest producer of
mango* **31,46%**

Jeruk Siam / Tangerine

4.577,20 ton

Kecamatan Mirit adalah
penghasil jeruk siam terbesar

*Mirit Sub-district is the biggest
producer of tangerine* **78,30%**

PENJELASAN TEKNIS**TECHNICAL NOTES**

1. Data pokok tanaman pangan yang dikumpulkan adalah luas panen dan produktivitas (hasil per hektar). Produksi tanaman pangan merupakan hasil perkalian antara luas panen dengan produktivitas. Pengumpulan data luas panen dilakukan setiap bulan dengan pendekatan area Subdistrict di seluruh wilayah Indonesia. Pengumpulan data produktivitas dilakukan melalui pengukuran langsung pada plot ubinan berukuran 2½ m x 2½ m. Pengumpulan data produktivitas dilakukan setiap subround (empat bulanan) pada waktu panen petani.
 2. Tanaman sayuran dan buah-buahan semusim. Tanaman sayuran semusim adalah tanaman sumber vitamin, garam mineral dan lain-lain yang dikonsumsi dari bagian tanaman yang berupa daun, bunga, buah, dan umbinya, yang berumur kurang dari satu tahun. Tanaman buah-buahan semusim adalah tanaman sumber vitamin, garam mineral, dan lain-lain yang dikonsumsi dari bagian tanaman yang berupa buah, berumur kurang dari satu tahun, tidak berbentuk pohon/rumpun tetapi menjalar dan berbatang lunak.
 3. Tanaman buah-buahan dan
1. *The main food crops data collected consists of harvested area and productivity (yield per hectare). Food crops production is generated by harvested area multiplied by productivity. The harvested area data is collected every month using sub district area approach in all subdistrict in Indonesia. The productivity data collection is conducted by a direct measurement in 2½m x 2½m crop cutting plot. The productivity measurement is conducted in every subround (four monthly) at the time when farmers are harvesting their crops.*
 2. *Seasonal vegetable and fruit plants Seasonal vegetable plants are plants which are the sources of vitamin, mineral salt, etc, consumed from the part of the plant in the form of leaf, flower, fruit, and root with the age of less than one year. Seasonal fruit plants are plants which are the sources of vitamin, mineral salt, etc, consumed from the part of the plant in the form of fruits. These plants are creeps with the age of less than one year.*
 3. *Annual fruit and vegetable plants.*

sayuran tahunan. Tanaman buah-buahan tahunan adalah tanaman sumber vitamin, garam mineral, dan lain-lain yang dikonsumsi dari bagian tanaman yang berupa buah dan merupakan tanaman tahunan. Tanaman sayuran tahunan adalah tanaman sumber vitamin, garam mineral, dan lain-lain yang dikonsumsi dari bagian tanaman yang berupa daun dan atau buah yang berumur lebih dari satu tahun.

Annual fruit plants are plants which are the sources of vitamin, contained mineral salt, etc, consumed from the part of plant in the form of fruit and more than one year of age. Annual vegetable plants are plants which are the sources of vitamin, contained mineral salt, etc, consumed from the part of the plant in the form of vegetable and more than one year of age.

- | | |
|---|---|
| <p>4. Tanaman biofarmaka adalah tanaman yang bermanfaat untuk obat-obatan, kosmetik, dan kesehatan yang dikonsumsi atau digunakan dari bagian-bagian tanaman seperti daun, batang, buah, umbi (rimpang) ataupun akar.</p> | <p>4. <i>Medicinal plants are plants which are useful for medicine. It is consumed from part of the plant such as leaf, flower, fruit, tuber, and root.</i></p> |
| <p>5. Tanaman hias adalah tanaman yang mempunyai nilai keindahan baik bentuk, warna daun, tajuk maupun bunganya, sering digunakan untuk penghias pekarangan dan lain sebagainya.</p> | <p>5. <i>Ornamental plants are plants which have a beauty value, either in shape, colour of leaf or crown of flower, and they are often used as a yard decorator.</i></p> |
| <p>6. Luas panen tanaman hortikultura adalah luas tanaman sayuran, buah-buahan, biofarmaka, dan tanaman hias yang diambil hasilnya/dipanen pada periode pelaporan.</p> | <p>6. <i>Harvested area of horticulture is area which vegetable, fruit, medicinal and ornamental plant of crop harvested during the period of report.</i></p> |
| <p>7. Luas panen untuk tanaman sayuran adalah luas tanaman yang dipanen sekaligus/habis/</p> | <p>7. <i>Harvested area of vegetables is area of entirely plant harvested/demolished and plant harvested</i></p> |

dibongkar dan luas tanaman yang dipanen berkali-kali (lebih dari satu kali)/belum habis. Tanaman yang dipanen sekaligus/ habis/ dibongkar adalah tanaman yang sehabis panen langsung dibongkar/dicabut, terdiri dari bawang merah, bawang putih, bawang daun, kentang, kol/ kubis, kembang kol, petsai/ sawi, wortel, lobak, dan kacang merah. Tanaman yang dipanen berkali-kali (lebih dari satu kali)/ belum habis adalah tanaman yang pemanenannya lebih dari satu kali dan biasanya dibongkar apabila panen terakhir sudah tidak memadai lagi, terdiri dari: kacang panjang, cabe besar, cabe rawit, jamur, tomat, terung, buncis, ketimun, labu siam, kangkung, bayam, melon, semangka, dan blewah.

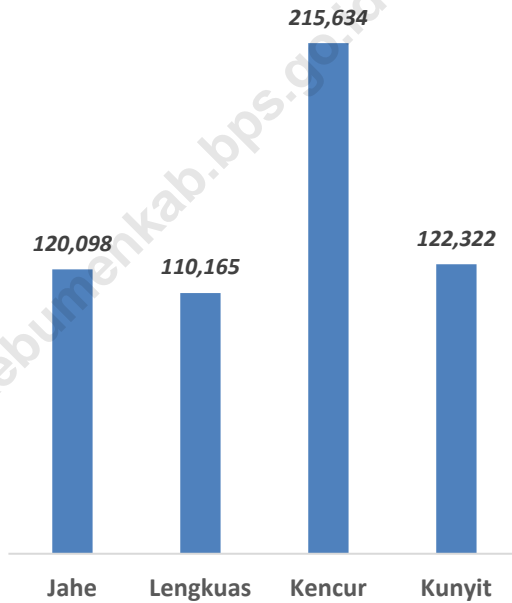
several times/undemolished. Entirely plants harvested/ demolished are plants usually harvested once and demolished to be substituted by other plants, consisting of: shallots, garlic, leeks, potato, cabbage, cauli flower, mustard green, carrots, chinese radish, and red kidney beans. Plants harvested several times/ undemolished are plants usually harvested more than once and demolished in the case that the last harvest was economically not profitable. They consist of: yard long beans, chili, small chili, mushroom, tomatoes, egg plant, french beans, cucumber, pumpkin/ chajota, swamp cabbage, spinach, melon, watermelon, and blewah.

8. Produksi hortikultura adalah hasil menurut bentuk produk dari setiap tanaman sayuran, buah-buahan, biofarmaka dan tanaman hias yang diambil berdasarkan luas yang dipanen/ tanaman yang menghasilkan pada bulan/triwulan laporan.

8. *Horticulture production is the standard production quantity form of vegetable, fruit, medicinal and ornamental plant based on harvested area/the number of production plants reported monthly/quarterly.*

Gambar 5.1
Figures

Produksi Tanaman Biofarmaka Menurut Jenis Tanaman di Kabupaten Kebumen (kg), 2019
Production of Medicinal Plants by Kind of Plant in Kebumen Regency (kg), 2019



Sumber/Source : BPS, Statistik Pertanian Hortikultura SPH-TBF/BPS-Statistics Indonesia, Agricultural Statistic for Horticulture SPH-TBF

5.1 TANAMAN PANGAN

FOOD CROPS

Tabel 5.1.1 Luas Panen, Produktivitas, dan Produksi Padi¹ Menurut Kecamatan di Kabupaten Kebumen, 2018
Harvested Area, Production, and Productivity of Paddy¹ by Subdistrict in Kebumen Regency, 2018

Kecamatan Subdistrict	Luas Panen (ha) Harvested Area (ha)	Produktivitas (ku/ha) Productivity (qu/ha)	Produksi (ton) Production (ton)
(1)	(2)	(3)	(4)
Ayah	2 561	54,43	13 939
Buayan	2 351	54,44	12 798
Puring	6 237	54,35	33 901
Petanahan	4 546	54,38	24 723
Klirong	3 293	54,38	17 906
Buluspesantren	4 990	54,37	27 132
Ambal	6 728	54,35	36 570
Mirit	4 528	54,40	24 631
Bonorowo	2 659	54,44	14 475
Prembun	2 085	54,40	11 342
Padureso	733	54,43	3 990
Kutowinangun	2 788	54,40	15 167
Alian	2 865	54,44	15 596
Poncowarno	1 554	54,43	8 459
Kebumen	4 709	54,43	25 633
Pejagoan	1 371	54,41	7 459
Sruweng	2 811	54,43	15 299
Adimulyo	6 102	54,42	33 209
Kuwarasan	4 305	54,43	23 434
Rowokele	2 036	54,41	11 078
Sempor	2 438	54,43	13 271
Gombang	2 160	54,43	11 756
Karanganyar	1 675	54,43	9 117
Karanggayam	2 189	54,42	11 912
Sadang	1 819	54,44	9 903
Karangsambung	3 405	54,43	18 533
Kebumen	82 938	54,41	451 233

Catatan/Note: ¹ Kualitas produksi gabah kering giling/ The production is in term of dry unhusked paddy

Sumber/Source: BPS, Survei Kerangka Sampel Area (KSA)/ BPS-Statistics Indonesia, Area Sampling Frame (ASF) Survey

Tabel
Table 5.1.2

Produksi Padi¹ dan Beras Menurut Kecamatan di Kabupaten Kebumen, 2018
Paddy and Rice Production¹ by Subdistrict in Kebumen Regency, 2018

Kecamatan Subdistrict (1)	Produksi Padi (ton) Paddy Production (ton) (2)	Produksi Beras (ton) Rice Production (ton) (3)
Ayah	13 933	7 971
Buayan	12 791	7 318
Puring	33 933	19 413
Petanahan	24 733	14 150
Klirong	17 916	10 250
Buluspesantren	27 149	15 532
Ambal	36 604	20 941
Mirit	24 635	14 093
Bonorowo	14 467	8 276
Prembun	11 344	6 490
Padureso	3 988	2 282
Kutowinangun	15 168	8 678
Alian	15 587	8 917
Poncowarno	8 455	4 837
Kebumen	25 620	14 657
Pejagoan	7 459	4 267
Sruweng	15 294	8 750
Adimulyo	33 199	18 993
Kuwarasan	23 422	13 400
Rowokele	11 077	6 337
Sempor	13 264	7 588
Gombong	11 752	6 723
Karanganyar	9 113	5 213
Karanggayam	11 909	6 813
Sadang	9 896	5 661
Karangsambung	18 525	10 598
Kebumen	451 233	258 148

Catatan/Note: ¹ Kualitas produksi gabah kering giling/ The production is in term of dry unhusked paddy
 Sumber/Source: BPS, Survei Kerangka Sampel Area (KSA)/ BPS-Statistics Indonesia, Area Sampling Frame (ASF) Survey
 Laporan statistik pertanian tanaman pangan, penggunaan lahan/Statistic Report of Food Crops, land utilization

Tabel
Table 5.1.3**Luas Panen dan Produksi Palawija Menurut Kecamatan di Kabupaten Kebumen, 2018**
Harvested Area and Production of Secondary Crops by Subdistrict in Kebumen Regency, 2018

Kecamatan Subdistrict	Jagung/Maize		Kedelai/Soybean	
	Luas Panen (Ha) Harvested Area (Ha)	Produksi (ton) Production (ton)	Luas Panen (Ha) Harvested Area (Ha)	Produksi (ton) Production (ton)
(1)	(2)	(3)	(4)	(5)
Ayah	-	-	337,30	559,92
Buayan	10,00	67,30	146,70	243,52
Puring	980,90	6 601,46	31,90	52,95
Petanahan	412,00	2 772,76	-	-
Klirong	576,00	3 876,48	68,50	113,71
Buluspesantren	1 259,60	8 477,11	-	-
Ambal	1 202,50	8 092,83	-	-
Mirit	418,00	2 813,14	100,00	166,00
Bonorowo	11,90	80,09	-	-
Prembun	28,00	188,44	123,10	204,35
Padureso	80,00	538,40	19,60	32,54
Kutowinangun	36,00	242,28	97,80	162,35
Alian	80,30	540,42	39,10	64,91
Poncowarno	36,00	242,28	155,50	258,13
Kebumen	-	-	92,90	154,21
Pejagoan	23,00	154,79	102,70	170,48
Sruweng	-	-	-	-
Adimulyo	-	-	-	-
Kuwarasan	-	-	841,00	1 396,06
Rowokele	25,00	168,25	547,60	909,02
Sempor	172,00	1 157,56	24,40	40,50
Gombang	-	-	103,70	172,14
Karanganyar	-	-	-	-
Karanggayam	410,00	2 759,30	535,20	888,43
Sadang	152,00	1 022,96	48,00	79,68
Karangsambung	230,00	1 547,90	63,60	105,58
Kebumen	6 143,20	41 343,75	3 478,60	5 774,48

Lanjutan Tabel/Continued Table 5.1.3

Kecamatan Subdistrict	Ketela Pohon/Cassava		Ketela Rambat/Sweet Potato	
	Luas Panen (Ha) Harvested Area (Ha)	Produksi (ton) Production (ton)	Luas Panen (Ha) Harvested Area (Ha)	Produksi (ton) Production (ton)
(1)	(6)	(7)	(8)	(9)
Ayah	46,00	979,80	-	-
Buayan	9,00	191,70	8,00	129,84
Puring	8,80	187,44	13,00	210,99
Petabuhan	-	-	2,00	32,46
Klirong	43,00	915,90	7,00	113,61
Buluspesantren	15,00	319,50	-	-
Ambal	23,00	489,90	9,90	160,68
Mirit	5,00	106,50	-	-
Bonorowo	2,00	42,60	-	-
Prembun	64,00	1 363,20	-	-
Padureso	90,00	1 917,00	2,00	32,46
Kutowinangun	84,00	1 789,20	4,00	64,92
Alian	7,00	149,10	-	-
Poncowarno	15,00	319,50	-	-
Kebumen	-	-	-	-
Pejagoan	52,00	1 107,60	4,90	79,53
Sruweng	129,00	2 747,70	-	-
Adimulyo	-	-	-	-
Kuwarasan	-	-	-	-
Rowokele	91,00	1 938,30	-	-
Sempor	358,00	7 625,40	2,00	32,46
Gombong	-	-	-	-
Karanganyar	125,00	2 662,50	4,00	64,92
Karanggayam	647,00	13 781,10	-	-
Sadang	72,00	1 533,60	-	-
Karangsambung	265,00	5 644,50	-	-
Kebumen	2 150,80	45 812,04	56,80	921,87

Lanjutan Tabel/*Continued Table 5.1.3*

Kecamatan <i>Subdistrict</i>	Kacang Tanah/ <i>Peanut</i>		Kacang Hijau/ <i>Green Beans</i>	
	Luas Panen (Ha) <i>Harvested Area (Ha)</i>	Produksi (ton) <i>Production (ton)</i>	Luas Panen (Ha) <i>Harvested Area (Ha)</i>	Produksi (ton) <i>Production (ton)</i>
(1)	(10)	(11)	(12)	(13)
Ayah	54,00	63,72	-	-
Buayan	-	-	630,80	574,03
Puring	621,30	733,13	1 028,80	936,21
Petabuhan	1 180,00	1 392,40	1 911,80	1 739,74
Klirong	42,00	49,56	1 026,80	934,39
Buluspesantren	4,00	4,72	1 672,20	1 521,70
Ambal	281,30	331,93	576,90	524,98
Mirit	40,00	47,20	112,00	101,92
Bonorowo	3,00	3,54	172,10	156,61
Prembun	3,00	3,54	229,80	209,12
Padureso	3,00	3,54	29,30	26,66
Kutowinangun	37,00	43,66	346,30	315,13
Alian	1,00	1,18	60,60	55,15
Poncowarno	12,00	14,16	101,70	92,55
Kebumen	-	-	437,10	397,76
Pejagoan	14,00	16,52	298,30	271,45
Sruweng	-	-	791,10	719,90
Adimulyo	-	-	2 141,60	1 948,86
Kuwarasan	-	-	1 187,20	1 080,35
Rowokele	18,00	21,24	168,20	153,06
Sempor	-	-	584,80	532,17
Gombong	-	-	916,30	833,83
Karanganyar	-	-	585,70	532,99
Karanggayam	-	-	-	-
Sadang	-	-	-	-
Karangsambung	30,00	35,40	49,00	44,59
Kebumen	2 343,60	2 765,44	15 058,40	13 703,15

Catatan/*Note*: ¹Kualitas produksi gabah kering giling/ *The production is in term of dry unhusked paddy*

Sumber/*Source*: BPS, Survei Kerangka Sampel Area (KSA)/ *BPS-Statistics Indonesia, Area Sampling Frame (ASF) Survey*

5.2 HORTIKULTURA
HORTICULTURE

Tabel 5.2.1 Luas Panen Tanaman Sayuran dan Buah–Buahan Semusim Menurut Kecamatan dan Jenis Tanaman di Kabupaten Kebumen , 2018 dan 2019
Harvested Area of Seasonal Vegetables and Fruits by Subdistrict and Kind of Plant in Kebumen Regency , 2018 and 2019

Kecamatan Subdistrict	Bawang Daun/ Scallion (ha/ ha)		Bawang Merah/ Shallots (ha/ ha)		Bawang Putih/ Garlic (ha/ ha)	
	2018	2019	2018	2019	2018	2019
(1)	(2)	(3)	(4)	(5)	(6)	(7)
Ayah	-	-	-	-	-	-
Buayan	-	-	-	-	-	-
Puring	-	-	3	-	-	-
Petanahan	-	-	-	-	-	-
Klirong	-	-	-	-	-	-
Buluspesantren	-	-	-	-	-	-
Ambal	-	-	-	2	-	-
Mirit	-	-	-	-	-	-
Bonorowo	-	-	-	-	-	-
Prembun	-	-	-	-	-	-
Padureso	-	-	-	-	-	-
Kutowinangun	-	-	-	-	-	-
Alian	-	-	1	-	-	-
Poncowarno	-	-	-	-	-	-
Kebumen	-	-	-	-	-	-
Pejagoan	-	-	2	1	-	-
Sruweng	-	-	-	-	-	-
Adimulyo	-	-	-	-	-	-
Kuwarasan	-	-	-	-	-	-
Rowokele	-	-	-	-	-	-
Sempor	-	-	-	-	-	-
Gombong	-	-	-	-	-	-
Karanganyar	-	-	-	-	-	-
Karanggayam	-	-	-	-	-	-
Sadang	-	-	-	-	-	-
Karangsambung	-	-	-	-	-	-
Kebumen	-	-	6	3	-	-

Lanjutan Tabel/Continued Table 5.2.1

Kecamatan Subdistrict	Bayam/ Spinach (ha/ ha)		Blewah/ Blewah (ha/ ha)		Buncis/ string bean (ha/ ha)	
	2018	2019	2018	2019	2018	2019
(1)	(8)	(9)	(10)	11)	(12)	(13)
Ayah	-	-	-	-	-	-
Buayan	5	3	-	-	-	-
Puring	1	6	-	-	-	-
Petanahan	3	2	-	-	-	-
Klirong	-	1	-	-	-	-
Buluspesantren	-	-	-	-	-	-
Ambal	-	-	-	-	-	-
Mirit	-	-	-	-	-	-
Bonorowo	-	-	-	-	-	-
Prembun	-	-	-	-	-	-
Padureso	7	3	-	-	-	-
Kutowinangun	10	16	-	-	-	-
Alian	-	-	-	-	-	-
Poncowarno	-	-	-	-	-	-
Kebumen	-	-	-	-	-	-
Pejagoan	-	-	-	-	-	-
Sruweng	-	-	-	-	-	-
Adimulyo	-	-	-	-	-	-
Kuwarasan	-	-	-	-	-	-
Rowokele	-	-	-	-	-	-
Sempor	-	-	-	-	-	-
Gombong	-	-	-	-	-	-
Karanganyar	-	-	-	-	-	-
Karanggayam	-	-	-	-	-	-
Sadang	-	-	-	-	-	-
Karangsambung	-	-	-	-	-	-
Kebumen	26	31	-	-	-	-

Lanjutan Tabel/*Continued Table 5.2.1*

Kecamatan Subdistrict	Cabai Besar/ Chili/Big chili (ha/ha)		Cabai Rawit/ Chili/ Cayenne Pepper (ha/ ha)		Jamur/ Mushrooms (m2/m2)	
	2018	2019	2018	2019	2018	2019
(1)	(14)	(15)	(16)	(17)	(18)	(19)
Ayah	-	-	18	12	-	-
Buayan	7	6	11	13	-	-
Puring	33	40	18	19	-	-
Petabuhan	9	8	9	4	-	-
Klirong	17	11	5	3	-	-
Buluspesantren	10	6	15	15	-	-
Ambal	83	70	93	76	-	-
Mirit	46	81	63	110	-	-
Bonorowo	22	61	-	12	-	300
Prembun	2	-	1	1	-	-
Padureso	-	1	2	3	-	-
Kutowinangun	-	-	7	7	-	-
Alian	-	-	1	-	-	-
Poncowarno	-	-	-	3	-	-
Kebumen	-	-	1	1	-	-
Pejagoan	-	-	4	4	100	66
Sruweng	-	-	1	2	235	475
Adimulyo	-	-	-	-	-	-
Kuwarasan	-	2	-	-	-	-
Rowokele	2	3	14	16	-	-
Sempor	-	-	2	-	1 056	970
Gombang	-	-	2	-	3 300	4 400
Karanganyar	-	-	3	3	-	-
Karanggayam	-	-	9	16	-	-
Sadang	-	-	8	7	-	-
Karangsambung	4	4	10	12	-	-
Kebumen	235	293	297	339	4 691	6 211

Lanjutan Tabel/*Continued Table* 5.2.1

Kecamatan Subdistrict	Kacang Merah/ Red Beans (ha/ ha)		Kacang Panjang/ Long Beans (ha/ ha)		Kangkung/ Water Spinach (ha/ ha)	
	2018	2019	2018	2019	2018	2019
(1)	(20)	(21)	(22)	(23)	(24)	(25)
Ayah	-	-	-	-	-	-
Buayan	-	-	7	6	4	3
Puring	-	-	22	18	38	29
Petanahan	-	-	5	8	4	4
Klirong	-	-	9	8	10	13
Buluspesantren	-	-	-	3	3	3
Ambal	-	-	-	-	-	-
Mirit	-	-	30	31	-	-
Bonorowo	-	-	40	86	-	-
Prembun	-	-	-	1	-	-
Padureso	-	-	1	5	4	5
Kutowinangun	-	-	10	9	12	15
Alian	-	-	1	1	-	-
Poncowarno	-	-	2	2	-	-
Kebumen	-	-	-	1	-	-
Pejagoan	-	-	-	-	-	-
Sruweng	-	-	-	-	2	1
Adimulyo	-	-	-	-	2	1
Kuwarasan	-	-	22	10	20	23
Rowokele	-	-	1	2	-	-
Sempor	-	-	-	-	-	-
Gombong	-	-	-	-	1	-
Karanganyar	-	-	6	3	-	-
Karanggayam	-	-	-	-	-	-
Sadang	-	-	-	-	2	1
Karangsambung	-	-	6	10	-	-
Kebumen	-	-	162	204	102	98

Lanjutan Tabel/Continued Table 5.2.1

Kecamatan Subdistrict	Kembang Kol/ Cauliflower (ha/ ha)		Kentang/ Potato (ha/ ha)		Ketimun/ Cucumber (ha/ ha)	
	2018	2019	2018	2019	2018	2019
(1)	(26)	(27)	(28)	(29)	(30)	(31)
Ayah	-	-	-	-	-	-
Buayan	-	-	-	-	3	4
Puring	-	-	-	-	25	17
Petanahan	-	-	-	-	-	-
Klirong	-	-	-	-	7	6
Buluspesantren	-	-	-	-	-	4
Ambal	-	-	-	-	-	-
Mirit	-	-	-	-	-	-
Bonorowo	-	-	-	-	-	3
Prembun	-	-	-	-	-	-
Padureso	-	-	-	-	1	3
Kutowinangun	-	-	-	-	-	-
Alian	-	-	-	-	-	-
Poncowarno	-	-	-	-	-	-
Kebumen	-	-	-	-	-	1
Pejagoan	-	-	-	-	-	-
Sruweng	-	-	-	-	-	-
Adimulyo	-	-	-	-	-	-
Kuwarasan	-	-	-	-	-	3
Rowokele	-	-	-	-	-	-
Sempor	-	-	-	-	-	-
Gombong	-	-	-	-	-	-
Karanganyar	-	-	-	-	-	-
Karanggayam	-	-	-	-	-	-
Sadang	-	-	-	-	-	-
Karangsambung	-	-	-	-	-	-
Kebumen	-	-	-	-	36	41

Lanjutan Tabel/*Continued Table 5.2.1*

Kecamatan Subdistrict	Kubis/ Cabbage (ha/ ha)		Labu Siam/ Chayote (ha/ ha)		Lobak/ Radish (ha/ ha)	
	2018	2019	2018	2019	2018	2019
(1)	(32)	(33)	(34)	(35)	(36)	(37)
Ayah	-	-	-	-	-	-
Buayan	-	-	-	-	-	-
Puring	-	-	-	-	-	-
Petanahan	-	-	-	-	-	-
Klirong	-	-	-	-	-	-
Buluspesantren	-	-	-	-	-	-
Ambal	-	-	-	-	-	-
Mirit	-	-	-	-	-	-
Bonorowo	-	-	-	-	-	-
Prembun	-	-	-	-	-	-
Padureso	-	-	-	-	-	-
Kutowinangun	-	-	-	-	-	-
Alian	-	-	-	-	-	-
Poncowarno	-	-	-	-	-	-
Kebumen	-	-	-	-	-	-
Pejagoan	-	-	-	-	-	-
Sruweng	-	-	-	-	-	-
Adimulyo	-	-	-	-	-	-
Kuwarasan	-	-	-	-	-	-
Rowokele	-	-	-	-	-	-
Sempor	-	-	-	-	-	-
Gombong	-	-	-	-	-	-
Karanganyar	-	-	-	-	-	-
Karanggayam	-	-	-	-	-	-
Sadang	-	-	-	-	-	-
Karangsambung	-	-	-	-	-	-
Kebumen	-	-	-	-	-	-

Lanjutan Tabel/Continued Table 5.2.1

Kecamatan Subdistrict	Melon/ Melon (ha/ ha)		Paprika/ Bell Pepper (ha/ ha)		Petsai/Sawi/ Chinese Cabbage/mustard green (ha/ ha)	
	2018	2019	2018	2019	2018	2019
(1)	(38)	(39)	(40)	(41)	(42)	(43)
Ayah	-	-	-	-	-	-
Buayan	-	-	-	-	-	-
Puring	1	-	-	-	15	18
Petanahan	-	-	-	-	-	-
Klirong	-	-	-	-	-	4
Buluspesantren	-	11	-	-	-	-
Ambal	54	78	-	-	-	-
Mirit	25	39	-	-	-	-
Bonorowo	-	-	-	-	-	-
Prebun	-	-	-	-	-	-
Padureso	-	-	-	-	-	-
Kutowinangun	-	-	-	-	21	35
Alian	-	-	-	-	-	-
Poncowarno	-	-	-	-	-	-
Kebumen	-	-	-	-	-	-
Pejagoan	-	-	-	-	-	-
Sruweng	-	-	-	-	-	-
Adimulyo	-	-	-	-	-	-
Kuwarasan	-	-	-	-	-	-
Rowokele	-	-	-	-	-	-
Sempor	-	-	-	-	-	-
Gombong	-	-	-	-	-	-
Karanganyar	-	-	-	-	-	-
Karanggayam	-	-	-	-	-	-
Sadang	-	-	-	-	-	-
Karangsambung	-	-	-	-	-	-
Kebumen	80	128	-	-	36	57

Lanjutan Tabel/*Continued Table 5.2.1*

Kecamatan Subdistrict	Semangka/ Water Melon (ha/ ha)		Stroberi/ Strawberry (ha/ ha)		Terung/ Eggplant (ha/ ha)	
	2018	2019	2018	2019	2018	2019
(1)	(44)	(45)	(46)	(47)	(48)	(49)
Ayah	40	53	-	-	-	-
Buayan	-	-	-	-	5	4
Puring	20	38	-	-	24	22
Petanahan	-	-	-	-	4	9
Klirong	-	-	-	-	6	8
Buluspesantren	20	34	-	-	1	5
Ambal	167	124	-	-	49	26
Mirit	67	70	-	-	45	28
Bonorowo	-	-	-	-	13	18
Prebun	-	-	-	-	-	1
Padureso	-	-	-	-	2	1
Kutowinangun	-	-	-	-	11	10
Alian	-	-	-	-	-	-
Poncowarno	-	-	-	-	1	1
Kebumen	-	-	-	-	-	1
Pejagoan	-	-	-	-	-	-
Sruweng	-	-	-	-	-	-
Adimulyo	-	-	-	-	-	-
Kuwarasan	-	-	-	-	-	-
Rowokele	-	-	-	-	-	-
Sempor	-	-	-	-	-	-
Gombong	-	-	-	-	-	-
Karanganyar	-	-	-	-	-	-
Karanggayam	-	-	-	-	-	-
Sadang	-	-	-	-	-	-
Karangsambung	-	-	-	-	11	10
Kebumen	314	319	-	-	172	144

Lanjutan Tabel/Continued Table 5.2.1

Kecamatan Subdistrict	Tomat/Tomato (ha/ ha)		Wortel/ Carrot (ha/ ha)	
	2018	2019	2018	2019
(1)	(50)	(51)	(52)	(53)
Ayah	-	-	-	-
Buayan	8	6	-	-
Puring	17	15	-	-
Petanahan	1	-	-	-
Klirong	3	2	-	-
Buluspesantren	-	-	-	-
Ambal	26	7	-	-
Mirit	19	15	-	-
Bonorowo	-	-	-	-
Prembun	-	-	-	-
Padureso	-	-	-	-
Kutowinangun	12	9	-	-
Alian	-	-	-	-
Poncowarno	-	-	-	-
Kebumen	-	-	-	-
Pejagoan	-	-	-	-
Sruweng	-	-	-	-
Adimulyo	-	-	-	-
Kuwarasan	-	-	-	-
Rowokele	-	-	-	-
Sempor	-	-	-	-
Gombong	-	-	-	-
Karanganyar	-	-	-	-
Karanggayam	-	-	-	-
Sadang	-	-	-	-
Karangsambung	9	8	-	-
Kebumen	95	62	-	-

Catatan/Note:

Sumber/Source: BPS, Statistik Pertanian Hortikultura SPH-SBS/BPS-Statistics Indonesia, Agricultural Statistic for Horticulture SPH-SBS

Tabel
Table 5.2.2

**Produksi Tanaman Sayuran dan Buah–Buahan Semusim
Menurut Kecamatan dan Jenis Tanaman di Kabupaten
Kebumen, 2018 dan 2019**
*Production of Seasonal Vegetables and Fruits by Subdistrict
and Kind of Plant in Kebumen Regency, 2018 and 2019*

Kecamatan Subdistrict	Bawang Daun/ Scallion (kw/qui)		Bawang Merah/ Shallots (kw/qui)		Bawang Putih/ Garlic (kw/qui)	
	2018	2019	2018	2019	2018	2019
(1)	(2)	(3)	(4)	(5)	(6)	(7)
Ayah	-	-	-	-	-	-
Buayan	-	-	-	-	-	-
Puring	-	-	393	-	-	-
Petanahan	-	-	-	-	-	-
Klirong	-	-	-	-	-	-
Buluspesantren	-	-	-	-	-	-
Ambal	-	-	-	300	-	-
Mirit	-	-	-	-	-	-
Bonorowo	-	-	-	-	-	-
Prembun	-	-	-	-	-	-
Padureso	-	-	-	-	-	-
Kutowinangun	-	-	-	-	-	-
Alian	-	-	6	-	-	-
Poncowarno	-	-	-	-	-	-
Kebumen	-	-	-	-	-	-
Pejagoan	-	-	80	5	-	-
Sruweng	-	-	-	-	-	-
Adimulyo	-	-	-	-	-	-
Kuwarasan	-	-	-	-	-	-
Rowokele	-	-	-	-	-	-
Sempor	-	-	-	-	-	-
Gombong	-	-	-	-	-	-
Karanganyar	-	-	-	-	-	-
Karanggayam	-	-	-	-	-	-
Sadang	-	-	-	-	-	-
Karangsambung	-	-	-	-	-	-
Kebumen	-	-	479	305	-	-

Lanjutan Tabel/Continued Table 5.2.2

Kecamatan Subdistrict	Bayam/ Spinach (kw/ qui)		Blewah/ Blewah (kw/ qui)		Buncis/ string bean (kw/ qui)	
	2018	2019	2018	2019	2018	2019
(1)	(8)	(9)	(10)	(11)	(12)	(13)
Ayah	-	-	-	-	-	-
Buayan	60	201	-	-	-	-
Puring	114	494	-	-	-	-
Petanahan	37	3	-	-	-	-
Klirong	-	27	-	-	-	-
Buluspesantren	-	-	-	-	-	-
Ambal	-	-	-	-	-	-
Mirit	-	-	-	-	-	-
Bonorowo	-	-	-	-	-	-
Prembun	-	-	-	-	-	-
Padureso	23	1 014	-	-	-	-
Kutowinangun	15	33	-	-	-	-
Alian	-	-	-	-	-	-
Poncowarno	-	-	-	-	-	-
Kebumen	-	-	-	-	-	-
Pejagoan	-	-	-	-	-	-
Sruweng	-	-	-	-	-	-
Adimulyo	-	-	-	-	-	-
Kuwarasan	-	-	-	-	-	-
Rowokele	-	-	-	-	-	-
Sempor	-	-	-	-	-	-
Gombong	-	-	-	-	-	-
Karanganyar	-	-	-	-	-	-
Karanggayam	-	-	-	-	-	-
Sadang	-	-	-	-	-	-
Karangsambung	-	-	-	-	-	-
Kebumen	249	1 772	-	-	-	-

Lanjutan Tabel/Continued Table 5.2.2

Kecamatan Subdistrict	Cabai Besar/ Chili/Big chili (kw/ qui)		Cabai Rawit/ Chili/ Cayenne Pepper (kw/ qui)		Jamur/ Mushrooms (kg/ kg)	
	2018	2019	2018	2019	2018	2019
(1)	(14)	(15)	(16)	(17)	(18)	(19)
Ayah	-	-	227	115	-	-
Buayan	154	323	350	680	-	-
Puring	4 490	4 648	1 693	865	-	-
Petanahan	250	65	241	45	-	-
Klirong	998	553	196	190	-	-
Buluspesantren	909	703	1 429	2 698	-	-
Ambal	771	792	743	599	-	-
Mirit	2 151	6 160	2 084	8 199	-	-
Bonorowo	245	304	-	129	-	3 845
Prembun	79	-	30	60	-	-
Padureso	-	38	84	125	-	-
Kutowinangun	-	-	30	42	-	-
Alian	-	-	29	-	-	-
Poncowarno	-	-	-	17	-	-
Kebumen	-	-	2	19	-	-
Pejagoan	-	-	87	75	791	398
Sruweng	-	-	22	44	1 385	6 250
Adimulyo	-	-	-	-	-	-
Kuwarasan	-	390	-	-	-	-
Rowokele	147	497	796	1 533	-	-
Sempor	-	-	90	-	51 900	43 125
Gombong	-	-	5	-	5 250	7 010
Karanganyar	-	-	123	58	-	-
Karanggayam	-	-	302	663	-	-
Sadang	-	-	82	59	-	-
Karangsambung	161	138	254	247	-	-
Kebumen	10 355	14 611	8 899	16 462	59 326	60 628

Lanjutan Tabel/Continued Table 5.2.2

Kecamatan Subdistrict	Kacang Merah/ Red Beans (kw/ qui)		Kacang Panjang/ Long Beans (kw/ qui)		Kangkung/ Water Spinach (kw/ qui)	
	2018	2019	2018	2019	2018	2019
(1)	(20)	(21)	(22)	(23)	(24)	(25)
Ayah	-	-	-	-	-	-
Buayan	-	-	141	127	282	711
Puring	-	-	2 117	1 328	5 937	9 318
Petanahan	-	-	681	57	1 220	46
Klirong	-	-	411	315	1 492	1 073
Buluspesantren	-	-	-	1 106	517	1 830
Ambal	-	-	-	-	-	-
Mirit	-	-	583	841	-	-
Bonorowo	-	-	748	550	-	-
Prembun	-	-	-	15	-	-
Padureso	-	-	5	187	23	1 084
Kutowinangun	-	-	32	60	32	56
Alian	-	-	150	290	-	-
Poncowarno	-	-	19	8	-	-
Kebumen	-	-	-	3	-	-
Pejagoan	-	-	-	-	-	-
Sruweng	-	-	-	-	28	40
Adimulyo	-	-	-	-	185	40
Kuwarasan	-	-	3 167	2 103	12 235	13 120
Rowokele	-	-	21	56	-	-
Sempor	-	-	-	-	-	-
Gombong	-	-	-	-	10	-
Karanganyar	-	-	95	47	-	-
Karanggayam	-	-	-	-	-	-
Sadang	-	-	-	-	44	14
Karangsambung	-	-	114	210	-	-
Kebumen	-	-	8 284	7 303	22 005	27 332

Lanjutan Tabel/*Continued Table 5.2.2*

Kecamatan Subdistrict	Kembang Kol/ Cauliflower (kw/ qui)		Kentang/ Potato (kw/ qui)		Ketimun/ Cucumber (kw/ qui)	
	2018	2019	2018	2019	2018	2019
(1)	(26)	(27)	(28)	(29)	(30)	(31)
Ayah	-	-	-	-	-	-
Buayan	-	-	-	-	74	144
Puring	-	-	-	-	3 536	3 121
Petanahan	-	-	-	-	-	-
Klirong	-	-	-	-	825	402
Buluspesantren	-	-	-	-	-	1 802
Ambal	-	-	-	-	-	-
Mirit	-	-	-	-	-	-
Bonorowo	-	-	-	-	-	8
Prembun	-	-	-	-	-	-
Padureso	-	-	-	-	1	669
Kutowinangun	-	-	-	-	-	-
Alian	-	-	-	-	-	-
Poncowarno	-	-	-	-	-	-
Kebumen	-	-	-	-	-	7
Pejagoan	-	-	-	-	-	-
Sruweng	-	-	-	-	-	-
Adimulyo	-	-	-	-	-	-
Kuwarasan	-	-	-	-	-	309
Rowokele	-	-	-	-	-	-
Sempor	-	-	-	-	-	-
Gombong	-	-	-	-	-	-
Karanganyar	-	-	-	-	-	-
Karanggayam	-	-	-	-	-	-
Sadang	-	-	-	-	-	-
Karangsambung	-	-	-	-	-	-
Kebumen	-	-	-	-	4 436	6 462

Lanjutan Tabel/Continued Table 5.2.2

Kecamatan Subdistrict	Kubis/ Cabbage (kw/ qui)		Labu Siam/ Chayote (kw/ qui)		Lobak/ Radish (kw/ qui)	
	2018	2019	2018	2019	2018	2019
(1)	(32)	(33)	(34)	(35)	(36)	(37)
Ayah	-	-	-	-	-	-
Buayan	-	-	-	-	-	-
Puring	-	-	-	-	-	-
Petanahan	-	-	-	-	-	-
Klirong	-	-	-	-	-	-
Buluspesantren	-	-	-	-	-	-
Ambal	-	-	-	-	-	-
Mirit	-	-	-	-	-	-
Bonorowo	-	-	-	-	-	-
Prembun	-	-	-	-	-	-
Padureso	-	-	-	-	-	-
Kutowinangun	-	-	-	-	-	-
Alian	-	-	-	-	-	-
Poncowarno	-	-	-	-	-	-
Kebumen	-	-	-	-	-	-
Pejagoan	-	-	-	-	-	-
Sruweng	-	-	-	-	-	-
Adimulyo	-	-	-	-	-	-
Kuwarasan	-	-	-	-	-	-
Rowokele	-	-	-	-	-	-
Sempor	-	-	-	-	-	-
Gombong	-	-	-	-	-	-
Karanganyar	-	-	-	-	-	-
Karanggayam	-	-	-	-	-	-
Sadang	-	-	-	-	-	-
Karangsambung	-	-	-	-	-	-
Kebumen	-	-	-	-	-	-

Lanjutan Tabel/Continued Table 5.2.2

Kecamatan Subdistrict	Melon/ Melon (kw/ qui)		Paprika/ Bell Pepper (kw/ qui)		Petsai/Sawi/ Chinese Cabbage/mustard green (kw/ qui)	
	2018	2019	2018	2019	2018	2019
(1)	(38)	(39)	(40)	(41)	(42)	(43)
Ayah	-	-	-	-	-	-
Buayan	-	-	-	-	-	-
Puring	150	-	-	-	1 252	1 993
Petanahan	-	-	-	-	-	-
Klirong	-	-	-	-	-	127
Buluspesantren	-	2 500	-	-	-	-
Ambal	9 660	10 630	-	-	-	-
Mirit	2 850	6 132	-	-	-	-
Bonorowo	-	-	-	-	-	-
Prebun	-	-	-	-	-	-
Padureso	-	-	-	-	-	-
Kutowinangun	-	-	-	-	21	35
Alian	-	-	-	-	-	-
Poncowarno	-	-	-	-	-	-
Kebumen	-	-	-	-	-	-
Pejagoan	-	-	-	-	-	-
Sruweng	-	-	-	-	-	-
Adimulyo	-	-	-	-	-	-
Kuwarasan	-	-	-	-	-	-
Rowokele	-	-	-	-	-	-
Sempor	-	-	-	-	-	-
Gombong	-	-	-	-	-	-
Karanganyar	-	-	-	-	-	-
Karanggayam	-	-	-	-	-	-
Sadang	-	-	-	-	-	-
Karangsambung	-	-	-	-	-	-
Kebumen	12 660	19 262	-	-	1 273	2 155

Lanjutan Tabel/Continued Table 5.2.2

Kecamatan Subdistrict	Semangka/ Water Melon (kw/ qui)		Stroberi/ Strawberry (kw/ qui)		Terung/ Eggplant (kw/ qui)	
	2018	2019	2018	2019	2018	2019
(1)	(44)	(45)	(46)	(47)	(48)	(49)
Ayah	8 400	10 110	-	-	-	-
Buayan	-	-	-	-	110	143
Puring	2 653	3 696	-	-	4 339	2 313
Petanahan	-	-	-	-	820	59
Klirong	-	-	-	-	517	456
Buluspesantren	1 520	3 455	-	-	482	3 380
Ambal	40 830	23 928	-	-	486	488
Mirit	12 136	21 520	-	-	4 276	4 460
Bonorowo	-	-	-	-	2 479	200
Prembun	-	-	-	-	-	120
Padureso	-	-	-	-	40	85
Kutowinangun	-	-	-	-	18	39
Alian	-	-	-	-	-	-
Poncowarno	-	-	-	-	4	3
Kebumen	-	-	-	-	-	3
Pejagoan	-	-	-	-	-	-
Sruweng	-	-	-	-	-	-
Adimulyo	-	-	-	-	-	-
Kuwarasan	-	-	-	-	-	-
Rowokele	-	-	-	-	-	-
Sempor	-	-	-	-	-	-
Gombong	-	-	-	-	-	-
Karanganyar	-	-	-	-	-	-
Karanggayam	-	-	-	-	-	-
Sadang	-	-	-	-	-	-
Karangsambung	-	-	-	-	329	270
Kebumen	65 539	62 709	-	-	13 900	12 019

Lanjutan Tabel/*Continued Table 5.2.2*

Kecamatan Subdistrict	Tomat/Tomato (kw/qui)		Wortel/Carrot (kw/qui)	
	2018	2019	2018	2019
(1)	(50)	(51)	(52)	(53)
Ayah	-	-	-	-
Buayan	100	136	-	-
Puring	3 199	2 087	-	-
Petanahan	45	-	-	-
Klirong	532	299	-	-
Buluspesantren	-	-	-	-
Ambal	234	128	-	-
Mirit	319	373	-	-
Bonorowo	-	-	-	-
Prembun	-	-	-	-
Padureso	-	-	-	-
Kutowinangun	19	39	-	-
Alian	-	-	-	-
Poncowarno	-	-	-	-
Kebumen	-	-	-	-
Pejagoan	-	-	-	-
Sruweng	-	-	-	-
Adimulyo	-	-	-	-
Kuwarasan	-	-	-	-
Rowokele	-	-	-	-
Sempor	-	-	-	-
Gombong	-	-	-	-
Karanganyar	-	-	-	-
Karangayam	-	-	-	-
Sadang	-	-	-	-
Karangsambung	267	224	-	-
Kebumen	4 715	3 286	-	-

Catatan/Note:

Sumber/Source: BPS, Statistik Pertanian Hortikultura SPH-SBS/BPS-Statistics Indonesia, Agricultural Statistic for Horticulture SPH-SBS

Tabel 5.2.3 **Luas Panen Tanaman Sayuran dan Buah-buahan Semusim Menurut Jenis Tanaman 2018–2019**
Table 5.2.3 **Harvested Area of Seasonal Vegetables and Fruits by Kind of Plant, 2018–2019**

Jenis Tanaman <i>Kind of Plants</i>	Satuan <i>Unit</i>	2018	2019
(1)	(2)	(3)	(4)
Bawang Daun/ Scallion	ha/ ha	-	-
Bawang Merah/ Shallots	ha/ ha	6	3
Bawang Putih/ Garlic	ha/ ha	-	-
Bayam/ Spinach	ha/ ha	26	31
Blewah/ Blewah	ha/ ha	-	-
Buncis/ string bean	ha/ ha	-	-
Cabai Besar/ Chili/Big chili	ha/ ha	235	293
Cabai Rawit/ Chili/Cayenne Pepper	ha/ ha	297	339
Jamur/ Mushrooms	m2/ m2	4 691	6 211
Kacang Merah/ Red Beans	ha/ ha	-	-
Kacang Panjang/ Long Beans	ha/ ha	162	204
Kangkung/ Water Spinach	ha/ ha	102	98
Kembang Kol/ Cauliflower	ha/ ha	-	-
Kentang/ Potato	ha/ ha	-	-
Ketimun/ Cucumber	ha/ ha	36	41
Kubis/ Cabbage	ha/ ha	-	-

Lanjutan Tabel/*Continued Table 5.2.3*

Jenis Tanaman <i>Kind of Plants</i>	Satuan <i>Unit</i>	2018	2019
(1)	(2)	(3)	(4)
Labu Siam/ Chayote	ha/ ha	-	-
Lobak/ Radish	ha/ ha	-	-
Melon/ Melon	ha/ ha	80	128
Paprika/ Bell Pepper	ha/ ha	-	-
Petsai/Sawi/ Chinese Cabbage/mustard green	ha/ ha	36	57
Semangka/ Water Melon	ha/ ha	314	319
Stroberi/ Strawberry	ha/ ha	-	-
Terung/ Eggplant	ha/ ha	172	144
Tomat/ Tomato	ha/ ha	95	62
Wortel/ Carrot	ha/ ha	-	-

Catatan/Note: Angka sementara/*Preliminary figures*

Sumber/Source: BPS, Statistik Pertanian Hortikultura SPH-SBS/BPS-Statistics Indonesia, *Agricultural Statistic for Horticulture SPH-SBS*

Tabel 5.2.4 **Produksi Tanaman Sayuran dan Buah-buahan Semusim Menurut Jenis Tanaman , 2018 - 2019**
Table 5.2.4 **Production of Seasonal Vegetables and Fruits by Kind of Plant , 2018 - 2019**

Jenis Tanaman <i>Kind of Plants</i>	Satuan <i>Unit</i>	2018	2019
(1)	(2)	(3)	(4)
Bawang Daun/ Scallion	kw/ qui	-	-
Bawang Merah/ Shallots	kw/ qui	479	305
Bawang Putih/ Garlic	kw/ qui	-	-
Bayam/ Spinach	kw/ qui	249	1 772
Blewah/ Blewah	kw/ qui	-	-
Buncis/ string bean	kw/ qui	-	-
Cabai Besar/ Chili/Big chili	kw/ qui	10 355	14 611
Cabai Rawit/ Chili/Cayenne Pepper	kw/ qui	8 899	16 462
Jamur/ Mushrooms	kg/ kg	59 326	60 628
Kacang Merah/ Red Beans	kw/ qui	-	-
Kacang Panjang/ Long Beans	kw/ qui	8 284	7 303
Kangkung/ Water Spinach	kw/ qui	22 005	27 332
Kembang Kol/ Cauliflower	kw/ qui	-	-
Kentang/ Potato	kw/ qui	-	-
Ketimun/ Cucumber	kw/ qui	4 436	6 462
Kubis/ Cabbage	kw/ qui	-	-

Lanjutan Tabel/*Continued Table 5.2.4*

Jenis Tanaman <i>Kind of Plants</i>	Satuan <i>Unit</i>	2018	2019
(1)	(2)	(3)	(4)
Labu Siam/ Chayote	kw/ qui	-	-
Lobak/ Radish	kw/ qui	-	-
Melon/ Melon	kw/ qui	12 660	19 262
Paprika/ Bell Pepper	kw/ qui	-	-
Petsai/Sawi/ Chinese Cabbage/mustard green	kw/ qui	1 273	2 155
Semangka/ Water Melon	kw/ qui	65 539	62 709
Stroberi/ Strawberry	kw/ qui	-	-
Terung/ Eggplant	kw/ qui	13 900	12 019
Tomat/ Tomato	kw/ qui	4 715	3 286
Wortel/ Carrot	kw/ qui	-	-

Catatan/Note: Angka sementara/*Preliminary figures*

Sumber/Source: BPS, Statistik Pertanian Hortikultura SPH-SBS/BPS-Statistics Indonesia, *Agricultural Statistic for Horticulture SPH-SBS*

Tabel
Table 5.2.5

Luas Panen Tanaman Biofarmaka Menurut Kecamatan dan Jenis Tanaman di Kabupaten Kebumen, 2018 dan 2019
Harvested Area of Medicinal Plants by Subdistrict and Kind of Plant in Kebumen Regency, 2018 and 2019

Kecamatan Subdistrict	Dlingo/Dringo/Calamus (m ² /m ²)		Jahe/Ginger (m ² /m ²)	
	2018	2019	2018	2019
(1)	(2)	(3)	(4)	(5)
Ayah	-	-	-	-
Buayan	-	-	240	170
Puring	-	100	256	155
Petanahan	-	-	-	-
Klirong	-	-	-	-
Buluspesantren	-	-	-	-
Ambal	-	-	-	-
Mirit	-	-	4 800	2 600
Bonorowo	-	-	-	82
Prembun	-	-	30	30
Padureso	500	400	15 000	12 000
Kutowinangun	-	-	13	10
Alian	-	-	-	-
Poncowarno	-	-	800	4
Kebumen	-	-	4 000	5 000
Pejagoan	-	-	5	5 000
Sruweng	-	-	21 250	21 000
Adimulyo	-	-	-	-
Kuwarasan	-	-	40	-
Rowokele	-	-	3 800	1 900
Sempor	-	-	4 000	20 000
Gombong	-	-	300	500
Karanganyar	-	-	3 000	4 000
Karangayam	-	-	3 500	50 000
Sadang	-	-	50 000	-
Karangsambung	-	-	5 000	1 600
Kebumen	500	500	116 034	124 051

Lanjutan Tabel/*Continued Table* 5.2.5

Kecamatan Subdistrict	Kapulaga/ Java Cardamom (m ² /m ²)		Keji Beling/ Verbenaceae (m ² /m ²)	
	2018	2019	2018	2019
(1)	(6)	(7)	(8)	(9)
Ayah	691 327	238 439	-	-
Buayan	2 750	1 100	-	-
Puring	-	300	-	-
Petanahan	-	-	-	-
Klirong	-	-	-	-
Buluspesantren	-	-	-	-
Ambal	-	-	-	-
Mirit	-	-	-	-
Bonorowo	-	-	-	-
Prembun	-	500	-	-
Padureso	490 000	2 500	-	-
Kutowinangun	-	-	-	-
Alian	-	-	-	-
Poncowarno	1 500	1 500	-	-
Kebumen	-	-	-	-
Pejagoan	-	-	-	-
Sruweng	-	-	-	-
Adimulyo	-	-	-	-
Kuwarasan	-	-	-	-
Rowokele	86 000	66 000	-	-
Sempor	-	10 000	-	-
Gombong	-	-	-	-
Karanganyar	-	-	-	-
Karanggayam	-	-	-	-
Sadang	-	25 000	-	-
Karangsambung	-	-	-	-
Kebumen	1 271 577	345 339	-	-

Lanjutan Tabel/Continued Table 5.2.5

Kecamatan Subdistrict	Kencur/ East Indian Galangal (m ² /m ²)		Kunyit/ Turmeric (m ² /m ²)	
	2018	2019	2018	2019
(1)	(10)	(11)	(12)	(13)
Ayah	-	-	-	-
Buayan	600	450	250	450
Puring	-	227	95	180
Petanahan	-	-	-	-
Klirong	-	-	-	-
Buluspesantren	-	-	-	-
Ambal	-	-	-	-
Mirit	5 000	2 600	4 800	2 500
Bonorowo	-	-	67	214
Prembun	25	25	-	-
Padureso	3 000	2 700	1 500	1 250
Kutowinangun	13	10	8	5
Alian	-	-	-	-
Poncowarno	-	-	500	11
Kebumen	5 000	5 000	15 000	16 000
Pejagoan	1	5 000	3	1 000
Sruweng	34 100	35 900	4 000	3 000
Adimulyo	-	-	-	-
Kuwarasan	114	-	2 546	52
Rowokele	2 100	1 900	2 800	1 200
Sempor	2 000	20 000	3 000	15 000
Gombong	-	-	-	-
Karanganyar	3 500	3 000	1 500	3 000
Karanggayam	30 000	120 000	18 000	100 000
Sadang	50 000	76 505	-	-
Karangsambung	7 750	2 500	1 300	1 000
Kebumen	143 203	275 817	55 369	144 862

Lanjutan Tabel/*Continued Table* 5.2.5

Kecamatan Subdistrict	Laos/Lengkuas/ Galanga (m ² /m ²)		Lempuyang/ Zingiber Aromaticum (m ² /m ²)	
	2018	2019	2018	2019
(1)	(14)	(15)	(16)	(17)
Ayah	-	-	-	-
Buayan	275	370	-	-
Puring	139	379	117	180
Petanahan	-	-	-	-
Klirong	-	-	-	-
Buluspesantren	-	-	-	-
Ambal	-	-	-	-
Mirit	9 000	4 800	-	-
Bonorowo	258	457	120	381
Prembun	50	40	-	-
Padureso	2 500	2 000	1 000	900
Kutowinangun	12	9	2	2
Alian	-	-	-	-
Poncowarno	-	-	-	-
Kebumen	9 000	7 000	5 000	-
Pejagoan	5	7 000	-	6 000
Sruweng	11 600	11 500	-	-
Adimulyo	-	-	-	-
Kuwarasan	853	29	-	-
Rowokele	1 800	2 500	-	-
Sempor	1 500	10 000	-	-
Gombong	300	500	-	-
Karanganyar	2 000	3 500	-	-
Karanggayam	2 000	40 000	-	-
Sadang	-	-	-	-
Karangsambung	1 200	1 000	-	-
Kebumen	42 492	91 084	6 239	7 463

Lanjutan Tabel/Continued Table 5.2.5

Kecamatan Subdistrict	Lidah Buaya/ Aloevera (m2/m2)		Mahkota Dewa/ Phaleria Macrocarpa (pohon/tree)	
	2018	2019	2018	2019
(1)	(18)	(19)	(20)	(21)
Ayah	-	-	-	-
Buayan	-	-	-	-
Puring	-	100	328	229
Petanahan	-	-	-	-
Klirong	-	-	-	-
Buluspesantren	-	-	-	-
Ambal	-	-	-	-
Mirit	-	-	-	-
Bonorowo	-	-	109	106
Prembun	-	-	55	40
Padureso	-	-	50	22
Kutowinangun	-	-	-	-
Alian	-	-	-	-
Poncowarno	-	-	-	-
Kebumen	-	-	-	-
Pejagoan	-	-	-	-
Sruweng	-	-	120	185
Adimulyo	-	-	-	-
Kuwarasan	-	-	-	-
Rowokele	-	-	-	-
Sempor	-	-	3 776	-
Gombong	-	-	-	-
Karanganyar	-	-	-	-
Karanggayam	-	-	-	-
Sadang	-	-	-	-
Karangsambung	-	-	-	-
Kebumen	-	100	4 438	582

Lanjutan Tabel/Continued Table 5.2.5

Kecamatan Subdistrict	Mengkudu/Pace/Indian Mulberry (pohon/tree)		Sambiloto/ King of Bitter (m2/m2)	
	2018	2019	2018	2019
(1)	(22)	(23)	(24)	(25)
Ayah	-	-	-	-
Buayan	-	-	-	-
Puring	314	284	-	-
Petanahan	-	-	-	-
Klirong	-	-	-	-
Buluspesantren	-	-	-	-
Ambal	-	-	-	-
Mirit	-	-	-	-
Bonorowo	179	210	-	-
Prembun	85	45	-	-
Padureso	50	22	370	200
Kutowinangun	-	-	-	-
Alian	-	-	-	-
Poncowarno	-	-	-	-
Kebumen	-	-	-	-
Pejagoan	-	-	-	-
Sruweng	-	-	-	-
Adimulyo	-	-	-	-
Kuwarasan	91	91	-	-
Rowokele	-	-	-	-
Sempor	3 726	650	-	-
Gombong	20	-	-	-
Karanganyar	-	-	-	-
Karanggayam	-	-	-	-
Sadang	-	-	-	-
Karangsambung	3 000	3 000	-	-
Kebumen	7 465	4 302	370	200

Lanjutan Tabel/Continued Table 5.2.5

Kecamatan Subdistrict	Temuireng/ Black Turmeric (m ² /m ²)		Temukunci/ Chinese Keys (m ² /m ²)		Temulawak/ Java Turmeric (m ² /m ²)	
	2018	2019	2018	2019	2018	2019
(1)	(26)	(27)	(28)	(29)	(30)	(31)
Ayah	-	-	-	-	-	-
Buayan	-	-	-	-	-	-
Puring	-	100	-	-	-	100
Petanahan	-	-	-	-	-	-
Klirong	-	-	-	-	-	-
Buluspesantren	-	-	-	-	-	-
Ambal	-	-	-	-	-	-
Mirit	-	-	-	-	-	-
Bonorowo	287	619	-	-	328	670
Prembun	100	50	25	25	55	25
Padureso	3 000	2 400	500	400	7 500	6 500
Kutowinangun	8	6	8	6	6	5
Alian	-	-	-	-	-	-
Poncowarno	-	-	-	-	-	-
Kebumen	4 000	5 000	-	-	3 000	4 000
Pejagoan	-	5 000	-	-	-	4 000
Sruweng	1 000	1 700	400	200	2 750	2 050
Adimulyo	-	-	-	-	-	-
Kuwarasan	-	-	-	-	-	-
Rowokele	-	-	-	-	-	-
Sempor	-	-	-	-	2 000	5 000
Gombong	-	-	-	-	-	-
Karanganyar	-	-	-	-	-	-
Karanggayam	-	-	-	-	-	-
Sadang	-	-	-	-	-	-
Karangsambung	-	-	-	-	1 150	-
Kebumen	8 395	14 875	933	631	16 789	22 350

Catatan/Note: ...

Sumber/Source: BPS, Statistik Pertanian Hortikultura SPH-TBF/BPS-Statistics Indonesia, Agricultural Statistic for Horticulture SPH-TBF

Tabel
Table 5.2.6

Produksi Tanaman Biofarmaka Menurut Kecamatan dan Jenis Tanaman di Kabupaten Kebumen, 2018 dan 2019
Production of Medicinal Plants by Subdistrict and Kind of Plant in Kebumen Regency, 2018 and 2019

Kecamatan Subdistrict	Dlingo/Dringo/ Calamus (kg/ kg)		Jahe/ Ginger (kg/ kg)	
	2018	2019	2018	2019
(1)	(2)	(3)	(4)	(5)
Ayah	-	-	-	-
Buayan	-	-	555	692
Puring	-	24	365	54
Petanahan	-	-	-	-
Klirong	-	-	-	-
Buluspesantren	-	-	-	-
Ambal	-	-	-	-
Mirit	-	-	4 200	10 500
Bonorowo	-	-	-	36
Prembun	-	-	66	8
Padureso	420	124	4 650	2 900
Kutowinangun	-	-	4	4
Alian	-	-	-	-
Poncowarno	-	-	1 000	4
Kebumen	-	-	1 000	10 000
Pejagoan	-	-	9	5 000
Sruweng	-	-	5 105	5 040
Adimulyo	-	-	-	-
Kuwarasan	-	-	160	-
Rowokele	-	-	5 700	2 850
Sempor	-	-	12 000	60 000
Gombong	-	-	600	210
Karanganyar	-	-	6 000	8 000
Karanggayam	-	-	6 640	14 000
Sadang	-	-	25 000	-
Karangsambung	-	-	7 700	800
Kebumen	420	148	80 754	120 098

Lanjutan Tabel/Continued Table 5.2.6

Kecamatan Subdistrict	Kapulaga/ Java Cardamom (kg/ kg)		Keji Beling/ Verbenaceae (kg/ kg)	
	2018	2019	2018	2019
(1)	(6)	(7)	(8)	(9)
Ayah	364 157	107 899	-	-
Buayan	935	954	-	-
Puring	-	52	-	-
Petanahan	-	-	-	-
Klirong	-	-	-	-
Buluspesantren	-	-	-	-
Ambal	-	-	-	-
Mirit	-	-	-	-
Bonorowo	-	-	-	-
Prembun	-	1 000	-	-
Padureso	980 000	427	-	-
Kutowinangun	-	-	-	-
Alian	-	-	-	-
Poncowarno	300	270	-	-
Kebumen	-	-	-	-
Pejagoan	-	-	-	-
Sruweng	-	-	-	-
Adimulyo	-	-	-	-
Kuwarasan	-	-	-	-
Rowokele	113 700	51 100	-	-
Sempor	-	5 000	-	-
Gombong	-	-	-	-
Karanganyar	-	-	-	-
Karanggayam	-	-	-	-
Sadang	-	17 805	-	-
Karangsambung	-	-	-	-
Kebumen	1 459 092	184 507	-	-

Lanjutan Tabel/Continued Table 5.2.6

Kecamatan Subdistrict	Kencur/ East Indian Galangal (kg/ kg)		Kunyit/ Turmeric (kg/ kg)	
	2018	2019	2018	2019
(1)	(10)	(11)	12)	(13)
Ayah	-	-	-	-
Buayan	995	1 900	2 125	2 100
Puring	-	79	157	86
Petanahan	-	-	-	-
Klirong	-	-	-	-
Buluspesantren	-	-	-	-
Ambal	-	-	-	-
Mirit	8 500	7 800	9 600	7 500
Bonorowo	-	-	39	98
Prembun	61	10	-	-
Padureso	1 495	920	1 175	550
Kutowinangun	6	6	5	3
Alian	-	-	-	-
Poncowarno	-	-	215	11
Kebumen	3 750	5 000	18 750	32 000
Pejagoan	1	5 000	3	1 000
Sruweng	11 600	12 206	1 720	1 290
Adimulyo	-	-	-	-
Kuwarasan	324	-	10 184	24
Rowokele	2 000	1 900	3 640	1 560
Sempor	5 000	40 000	9 000	15 000
Gombong	-	-	-	-
Karanganyar	4 250	3 500	1 800	3 600
Karanggayam	16 000	48 000	36 000	55 000
Sadang	20 000	87 813	-	-
Karangsambung	14 000	1 500	3 750	2 500
Kebumen	87 982	215 634	98 163	122 322

Lanjutan Tabel/Continued Table 5.2.6

Kecamatan Subdistrict	Laos/Lengkuas/ Galanga (kg/ kg)		Lempuyang/ Zingiber Aromaticum (kg/ kg)	
	2018	2019	2018	2019
(1)	(14)	(15)	(16)	(17)
Ayah	-	-	-	-
Buayan	2 738	5 460	-	-
Puring	814	261	215	147
Petanahan	-	-	-	-
Klirong	-	-	-	-
Buluspesantren	-	-	-	-
Ambal	-	-	-	-
Mirit	11 000	24 000	-	-
Bonorowo	202	170	127	235
Prembun	88	15	-	-
Padureso	1 340	826	824	551
Kutowinangun	6	5	2	3
Alian	-	-	-	-
Poncowarno	-	-	-	-
Kebumen	6 750	21 000	6 250	-
Pejagoan	9	7 000	-	6 000
Sruweng	4 255	4 181	-	-
Adimulyo	-	-	-	-
Kuwarasan	3 412	12	-	-
Rowokele	6 430	3 700	-	-
Sempor	4 500	20 000	-	-
Gombong	500	185	-	-
Karanganyar	2 200	3 850	-	-
Karanggayam	5 700	18 900	-	-
Sadang	-	-	-	-
Karangsambung	2 400	600	-	-
Kebumen	52 344	110 165	7 418	6 936

Lanjutan Tabel/Continued Table 5.2.6

Kecamatan Subdistrict	Lidah Buaya/ Aloevera (kg/ kg)		Mahkota Dewa/ Phaleria Macrocarpa (kg/ kg)	
	2018	2019	2018	2019
(1)	(18)	(19)	(20)	(21)
Ayah	-	-	-	-
Buayan	-	-	-	-
Puring	-	65	18 392	7 975
Petanahan	-	-	-	-
Klirong	-	-	-	-
Buluspesantren	-	-	-	-
Ambal	-	-	-	-
Mirit	-	-	-	-
Bonorowo	-	-	4 781	2 370
Prembun	-	-	1 433	1 000
Padureso	-	-	940	277
Kutowinangun	-	-	-	-
Alian	-	-	-	-
Poncowarno	-	-	-	-
Kebumen	-	-	-	-
Pejagoan	-	-	-	-
Sruweng	-	-	5 640	7 945
Adimulyo	-	-	-	-
Kuwarasan	-	-	-	-
Rowokele	-	-	-	-
Sempor	-	-	115 698	-
Gombong	-	-	-	-
Karanganyar	-	-	-	-
Karangayam	-	-	-	-
Sadang	-	-	-	-
Karangsambung	-	-	-	-
Kebumen	-	65	146 884	19 567

Lanjutan Tabel/Continued Table 5.2.6

Kecamatan Subdistrict	Mengkudu/Pace/Indian Mulberry (kg/kg)		Sambiloto/ King of Bitter (kg/kg)	
	2018	2019	2018	2019
(1)	(22)	(23)	(24)	(25)
Ayah	-	-	-	-
Buayan	-	-	-	-
Puring	4 747	7 666	-	-
Petanahan	-	-	-	-
Klirong	-	-	-	-
Buluspesantren	-	-	-	-
Ambal	-	-	-	-
Mirit	-	-	-	-
Bonorowo	1 203	319	-	-
Prembun	51	300	-	-
Padureso	210	5	173	65
Kutowinangun	-	-	-	-
Alian	-	-	-	-
Poncowarno	-	-	-	-
Kebumen	-	-	-	-
Pejagoan	-	-	-	-
Sruweng	-	-	-	-
Adimulyo	-	-	-	-
Kuwarasan	670	245	-	-
Rowokele	-	-	-	-
Sempor	2 674	912	-	-
Gombong	40	-	-	-
Karanganyar	-	-	-	-
Karanggayam	-	-	-	-
Sadang	-	-	-	-
Karangsambung	13 500	9 500	-	-
Kebumen	23 095	18 947	173	65

Lanjutan Tabel/Continued Table 5.2.6

Kecamatan Subdistrict	Temuireng/ Black Turmeric (kg/ kg)		Temukunci/ Chinese Keys (kg/ kg)		Temulawak/ Java Turmeric (kg/ kg)	
	2018	2019	2018	2019	2018	2019
(1)	(26)	(27)	(28)	(29)	(30)	(31)
Ayah	-	-	-	-	-	-
Buayan	-	-	-	-	-	-
Puring	-	81	-	-	-	82
Petanahan	-	-	-	-	-	-
Klirong	-	-	-	-	-	-
Buluspesantren	-	-	-	-	-	-
Ambal	-	-	-	-	-	-
Mirit	-	-	-	-	-	-
Bonorowo	403	360	-	-	454	426
Prembun	107	29	47	10	48	16
Padureso	2 740	1 401	1 200	176	7 300	4 065
Kutowinangun	6	6	4	4	4	5
Alian	-	-	-	-	-	-
Poncowarno	-	-	-	-	-	-
Kebumen	6 000	12 500	-	-	3 750	8 000
Pejagoan	-	5 000	-	-	-	4 000
Sruweng	580	990	250	80	1 715	1 330
Adimulyo	-	-	-	-	-	-
Kuwarasan	-	-	-	-	-	-
Rowokele	-	-	-	-	-	-
Sempor	-	-	-	-	6 000	15 000
Gombong	-	-	-	-	-	-
Karanganyar	-	-	-	-	-	-
Karanggayam	-	-	-	-	-	-
Sadang	-	-	-	-	-	-
Karangsambung	-	-	-	-	2 600	-
Kebumen	9 836	20 367	1 501	270	21 871	32 924

Catatan/Note: ...

Sumber/Source: BPS, Statistik Pertanian Hortikultura SPH-TBF/BPS-Statistics Indonesia, Agricultural Statistic for Horticulture SPH-TBF

Tabel 5.2.7 **Luas Panen Tanaman Biofarmaka Menurut Jenis Tanaman , 2018–2019**
Table 5.2.7 **Harvested Area of Medicinal Plants by Kind of Plant , 2018–2019**

Jenis Tanaman <i>Kind of Plants</i>	Satuan Unit	2018	2019
(1)	(2)	(3)	(4)
Dlingo/Dringo/ Sweet Root/Calamus	m2/ m2	500	500
Jahe/ Ginger	m2/ m2	116 034	124 051
Kapulaga/ Java Cardamon	m2/ m2	1 271 577	345 339
Keji Beling/Kecibeling/ Strobilanthes crispa	m2/ m2	-	-
Kencur/ East Indian Galangal	m2/ m2	143 203	275 817
Kunyit/ Turmeric	m2/ m2	55 369	144 862
Laos/Lengkuas/ Galanga	m2/ m2	42 492	91 084
Lempuyang/ Zingiber Aromaticum	m2/ m2	6 239	7 463
Lidah Buaya/ Oliviera	m2/ m2	-	100
Mahkota Dewa/ God's Crown	pohon/ tree	4 438	582
Mengkudu/Pace/ Indian Mulberry	pohon/ tree	7 465	4 302
Sambiloto/ King of Bitter	m2/ m2	370	200
Temuireng/ Black Turmeric	m2/ m2	8 395	14 875
Temukunci/ Chinese Keys	m2/ m2	933	631
Temulawak/ Java Turmeric	m2/ m2	16 789	22 350

Catatan/Note: ...

Sumber/Source: BPS, Statistik Pertanian Hortikultura SPH-TBF/BPS-Statistics Indonesia, Agricultural Statistic for Horticulture SPH-TBF

Tabel 5.2.8 **Produksi Tanaman Biofarmaka Menurut Jenis Tanaman , 2018–2019**
Table **5.2.8** **Production of Medicinal Plants by Kind of Plant , 2018–2019**

Jenis Tanaman <i>Kind of Plants</i>	Satuan Unit	2018	2019
(1)	(2)	(3)	(4)
Dlingo/Dringo/ Sweet Root/Calamus	kg/ kg	420	148
Jahe/ Ginger	kg/ kg	80 754	120 098
Kapulaga/ Java Cardamon	kg/ kg	1 459 092	184 507
Keji Beling/Kecibeling/ Strobilanthes crisper	kg/ kg	-	-
Kencur/ East Indian Galangal	kg/ kg	87 982	215 634
Kunyit/ Turmeric	kg/ kg	98 163	122 322
Laos/Lengkuas/ Galanga	kg/ kg	52 344	110 165
Lempuyang/ Zingiber Aromaticum	kg/ kg	7 418	6 936
Lidah Buaya/ Oliviera	kg/ kg	-	65
Mahkota Dewa/ God's Crown	kg/ kg	146 884	19 567
Mengkudu/Pace/ Indian Mulberry	kg/ kg	23 095	18 947
Sambiloto/ King of Bitter	kg/ kg	173	65
Temuireng/ Black Turmeric	kg/ kg	9 836	20 367
Temukunci/ Chinese Keys	kg/ kg	1 501	270
Temulawak/ Java Turmeric	kg/ kg	21 871	32 924

Catatan/Note: ...

Sumber/Source: BPS, Statistik Pertanian Hortikultura SPH-TBF/BPS-Statistics Indonesia, Agricultural Statistic for Horticulture SPH-TBF

Tabel 5.2.9 Luas Panen Tanaman Hias Menurut Kecamatan dan Jenis Tanaman di Kabupaten Kebumen, 2018 and 2019
Harvested Area of Ornamental Plants by Subdistrict and Kind of Plant in Kebumen Regency, 2018 and 2019

Kecamatan Subdistrict	Anggrek/ Orchid (m ² / m ²)		Anthurium Bunga/ Flamingo Lily Flower (m ² / m ²)	
	2018	2019	2018	2019
(1)	(2)	(3)	(4)	(5)
Ayah	-	-	-	-
Buayan	-	-	-	-
Puring	-	-	-	-
Petanahan	-	-	-	-
Klirong	-	-	-	-
Buluspesantren	-	-	-	-
Ambal	-	-	-	-
Mirit	-	-	-	-
Bonorowo	-	-	-	-
Prembun	-	-	-	-
Padureso	-	-	-	-
Kutowinangun	-	-	-	-
Alian	-	-	-	-
Poncowarno	-	-	-	-
Kebumen	-	-	-	-
Pejagoan	-	-	-	-
Sruweng	-	-	-	-
Adimulyo	-	-	-	-
Kuwarasan	-	-	-	-
Rowokele	-	-	-	-
Sempor	-	-	-	-
Gombang	-	-	-	-
Karanganyar	-	-	-	-
Karanggayam	-	-	-	-
Sadang	-	-	-	-
Karangsambung	-	-	-	-
Kebumen	-	-	-	-

Lanjutan Tabel/*Continued Table* 5.2.9

Kecamatan Subdistrict	Anthurium Daun/ Anthurium (m ² / m ²)		Anyelir/ Carnation (m ² / m ²)	
	2018	2019	2018	2019
(1)	(6)	(7)	(8)	(9)
Ayah	-	-	-	-
Buayan	-	-	-	-
Puring	-	-	-	-
Petanahan	-	-	-	-
Klirong	-	-	-	-
Buluspesantren	-	-	-	-
Ambal	-	-	-	-
Mirit	-	-	-	-
Bonorowo	-	-	-	-
Prebun	-	-	-	-
Padureso	-	-	-	-
Kutowinangun	-	-	-	-
Alian	-	-	-	-
Poncowarno	-	-	-	-
Kebumen	-	-	-	-
Pejagoan	-	-	-	-
Sruweng	-	-	-	-
Adimulyo	-	-	-	-
Kuwarasan	-	-	-	-
Rowokele	-	-	-	-
Sempor	-	-	-	-
Gombang	-	-	-	-
Karanganyar	-	-	-	-
Karanggayam	-	-	-	-
Sadang	-	-	-	-
Karangsambung	-	-	-	-
Kebumen	-	-	-	-

Lanjutan Tabel/Continued Table 5.2.9

Kecamatan Subdistrict	Balaceng/ Dieffenbacia (m2/ m2)		Dracaena/ Dracaena (m2/ m2)	
	2018	2019	2018	2019
(1)	(10)	(11)	(12)	(13)
Ayah	-	-	-	-
Buayan	-	-	-	-
Puring	-	-	-	-
Petabuhan	-	-	-	-
Klirong	-	-	-	-
Buluspesantren	-	-	-	-
Ambal	-	-	-	-
Mirit	-	-	-	-
Bonorowo	-	-	-	-
Prembun	-	-	-	-
Padureso	-	-	-	-
Kutowinangun	-	-	-	-
Alian	-	-	-	-
Poncowarno	-	-	-	-
Kebumen	-	-	-	-
Pejagoan	-	-	-	-
Sruweng	-	-	-	-
Adimulyo	-	-	-	-
Kuwarasan	-	-	-	-
Rowokele	-	-	-	-
Sempor	-	-	-	-
Gombang	-	-	-	-
Karanganyar	-	-	-	-
Karanggayam	-	-	-	-
Sadang	-	-	-	-
Karangsambung	-	-	-	-
Kebumen	-	-	-	-

Lanjutan Tabel/Continued Table 5.2.9

Kecamatan Subdistrict	Euphorbia/ Euphorbia (m ² / m ²)		Gladiol/ Gladiol (m ² / m ²)	
	2018	2019	2018	2019
(1)	(14)	(15)	(16)	(17)
Ayah	-	-	-	-
Buayan	-	-	-	-
Puring	-	-	-	-
Petanahan	-	-	-	-
Klirong	-	-	-	-
Buluspesantren	-	-	-	-
Ambal	-	-	-	-
Mirit	-	-	-	-
Bonorowo	-	-	-	-
Prembun	-	-	-	-
Padureso	-	-	-	-
Kutowinangun	-	-	-	-
Alian	-	-	-	-
Poncowarno	-	-	-	-
Kebumen	-	-	-	-
Pejagoan	-	-	-	-
Sruweng	-	-	-	-
Adimulyo	-	-	-	-
Kuwarasan	-	-	-	-
Rowokele	-	-	-	-
Sempor	-	-	-	-
Gombong	-	-	-	-
Karanganyar	-	-	-	-
Karanggayam	-	-	-	-
Sadang	-	-	-	-
Karangsambung	-	-	-	-
Kebumen	-	-	-	-

Lanjutan Tabel/Continued Table 5.2.9

Kecamatan Subdistrict	Hanjuang/ Cordyline (m2/ m2)		Herbras/ Gerbera (m2/ m2)	
	2018	2019	2018	2019
(1)	(18)	(19)	(20)	(21)
Ayah	-	-	-	-
Buayan	-	-	-	-
Puring	-	-	-	-
Petabuhan	-	-	-	-
Klirong	-	-	-	-
Buluspesantren	-	-	-	-
Ambal	-	-	-	-
Mirit	-	-	-	-
Bonorowo	-	-	-	-
Prembun	-	-	-	-
Padureso	-	-	-	-
Kutowinangun	-	-	-	-
Alian	-	-	-	-
Poncowarno	-	-	-	-
Kebumen	-	-	-	-
Pejagoan	-	-	-	-
Sruweng	-	-	-	-
Adimulyo	-	-	-	-
Kuwarasan	-	-	-	-
Rowokele	-	-	-	-
Sempor	-	-	-	-
Gombong	-	-	-	-
Karanganyar	-	-	-	-
Karanggayam	-	-	-	-
Sadang	-	-	-	-
Karangsambung	-	-	-	-
Kebumen	-	-	-	-

Lanjutan Tabel/Continued Table 5.2.9

Kecamatan Subdistrict	Kamboja Jepang/ Adenium (m ² / m ²)		Keladi Hias/ Caladium (m ² / m ²)	
	2018	2019	2018	2019
(1)	(22)	(23)	(24)	(25)
Ayah	-	-	-	-
Buayan	-	-	-	-
Puring	-	-	-	-
Petanahan	-	-	-	-
Klirong	-	-	-	-
Buluspesantren	-	-	-	-
Ambal	-	-	-	-
Mirit	-	-	-	-
Bonorowo	-	-	-	-
Prembun	-	-	-	-
Padureso	-	-	-	-
Kutowinangun	-	-	-	-
Alian	-	-	-	-
Poncowarno	-	-	-	-
Kebumen	-	-	-	-
Pejagoan	-	-	-	-
Sruweng	-	-	-	-
Adimulyo	-	-	-	-
Kuwarasan	-	-	-	-
Rowokele	-	-	-	-
Sempor	-	-	-	-
Gombong	-	-	-	-
Karanganyar	-	-	-	-
Karanggayam	-	-	-	-
Sadang	-	-	-	-
Karangsambung	-	-	-	-
Kebumen	-	-	-	-

Lanjutan Tabel/Continued Table 5.2.9

Kecamatan Subdistrict	Krisan/ Chrysantemum (m ² / m ²)		Mawar/ Rose (m ² / m ²)	
	2018	2019	2018	2019
(1)	(26)	(27)	(28)	(29)
Ayah	-	-	-	-
Buayan	-	-	-	-
Puring	-	-	-	-
Petabuhan	-	-	-	-
Klirong	-	-	-	-
Buluspesantren	-	-	105	105
Ambal	-	-	-	-
Mirit	-	-	-	-
Bonorowo	-	-	-	-
Prembun	-	-	-	-
Padureso	-	-	18	-
Kutowinangun	-	-	-	-
Alian	-	-	-	-
Poncowarno	-	-	-	-
Kebumen	-	-	-	-
Pejagoan	-	-	-	-
Sruweng	-	-	-	-
Adimulyo	-	-	-	-
Kuwarasan	-	-	-	-
Rowokele	-	-	-	-
Sempor	-	-	-	-
Gombong	-	-	-	-
Karanganyar	-	-	-	-
Karanggayam	-	-	-	-
Sadang	-	-	-	-
Karangsambung	-	-	-	-
Kebumen	-	-	123	105

Lanjutan Tabel/Continued Table 5.2.9

Kecamatan Subdistrict	Melati/ Jasmine (m2/ m2)		Monstera/ Monstera (m2/ m2)	
	2018	2019	2018	2019
(1)	(30)	(31)	(32)	(33)
Ayah	-	-	-	-
Buayan	-	-	-	-
Puring	-	-	-	-
Petanahan	-	-	-	-
Klirong	-	-	-	-
Buluspesantren	-	-	-	-
Ambal	-	-	-	-
Mirit	-	-	-	-
Bonorowo	-	-	-	-
Prembun	-	-	-	-
Padureso	3	-	-	-
Kutowinangun	-	-	-	-
Alian	-	-	-	-
Poncowarno	-	-	-	-
Kebumen	-	-	-	-
Pejagoan	-	-	-	-
Sruweng	-	-	-	-
Adimulyo	-	-	-	-
Kuwarasan	-	-	-	-
Rowokele	-	-	-	-
Sempor	-	-	-	-
Gombong	-	-	-	-
Karanganyar	-	-	-	-
Karanggayam	-	-	-	-
Sadang	-	-	-	-
Karangsambung	-	-	-	-
Kebumen	3	-	-	-

Lanjutan Tabel/Continued Table 5.2.9

Kecamatan Subdistrict	Pakis/ Leather Leaf Fern (m2/ m2)		Palem/ Palm (pohon/ tree)	
	2018	2019	2018	2019
(1)	(34)	(35)	(36)	(37)
Ayah	-	-	-	-
Buayan	-	-	-	-
Puring	-	-	-	-
Petabuhan	-	-	-	-
Klirong	-	-	-	-
Buluspesantren	-	-	-	-
Ambal	-	-	-	-
Mirit	-	-	-	-
Bonorowo	-	-	-	-
Prembun	-	-	-	-
Padureso	-	-	-	-
Kutowinangun	-	-	-	-
Alian	-	-	-	-
Poncowarno	-	-	-	-
Kebumen	-	-	-	-
Pejagoan	-	-	-	-
Sruweng	-	-	-	-
Adimulyo	-	-	-	-
Kuwarasan	-	-	-	-
Rowokele	-	-	-	-
Sempor	-	-	-	-
Gombong	-	-	-	-
Karanganyar	-	-	-	-
Karanggayam	-	-	-	-
Sadang	-	-	-	-
Karangsambung	-	-	-	-
Kebumen	-	-	-	-

Lanjutan Tabel/Continued Table 5.2.9

Kecamatan Subdistrict	Pedang-Pedangan/ Sanseviera (m ² / m ²)		Philodendron/ Philodendron (m ² / m ²)	
	2018	2019	2018	2019
(1)	(38)	(39)	(40)	(41)
Ayah	-	-	-	-
Buayan	-	-	-	-
Puring	-	-	-	-
Petanahan	-	-	-	-
Klirong	-	-	-	-
Buluspesantren	-	-	-	-
Ambal	-	-	-	-
Mirit	-	-	-	-
Bonorowo	-	-	-	-
Prembun	-	-	-	-
Padureso	-	-	-	-
Kutowinangun	-	-	-	-
Alian	-	-	-	-
Poncowarno	-	-	-	-
Kebumen	-	-	-	-
Pejagoan	-	-	-	-
Sruweng	-	-	-	-
Adimulyo	-	-	-	-
Kuwarasan	-	-	-	-
Rowokele	-	-	-	-
Sempor	-	-	-	-
Gombong	-	-	-	-
Karanganyar	-	-	-	-
Karanggayam	-	-	-	-
Sadang	-	-	-	-
Karangsambung	-	-	-	-
Kebumen	-	-	-	-

Lanjutan Tabel/Continued Table 5.2.9

Kecamatan Subdistrict	Pisang-Pisangan/ Heliconia (m2/ m2)		Sedap Malam/ Tuberose (m2/ m2)	
	2018	2019	2018	2019
(1)	(42)	(43)	(44)	(45)
Ayah	-	-	-	-
Buayan	-	-	-	-
Puring	-	-	-	-
Petanahan	-	-	-	-
Klirong	-	-	-	-
Buluspesantren	-	-	-	-
Ambal	-	-	-	-
Mirit	-	-	-	-
Bonorowo	-	-	-	-
Prembun	-	-	-	-
Padureso	-	-	-	-
Kutowinangun	-	-	-	-
Alian	-	-	-	-
Poncowarno	-	-	-	-
Kebumen	-	-	-	-
Pejagoan	-	-	-	-
Sruweng	-	-	-	-
Adimulyo	-	-	-	-
Kuwarasan	-	-	-	-
Rowokele	-	-	-	-
Sempor	-	-	-	-
Gombong	-	-	-	-
Karanganyar	-	-	-	-
Karanggayam	-	-	-	-
Sadang	-	-	-	-
Karangsambung	-	-	-	-
Kebumen	-	-	-	-

Lanjutan Tabel/Continued Table 5.2.9

Kecamatan Subdistrict	Soka/ Ixora (m ² / m ²)		Sri Rejeki/ Aglaonema (m ² / m ²)	
	2018	2019	2018	2019
(1)	(46)	(47)	(48)	(49)
Ayah	-	-	-	-
Buayan	-	-	-	-
Puring	-	-	-	-
Petanahan	-	-	-	-
Klirong	-	-	-	-
Buluspesantren	-	-	-	-
Ambal	-	-	-	-
Mirit	-	-	-	-
Bonorowo	-	-	-	-
Prembun	-	-	-	-
Padureso	-	-	-	-
Kutowinangun	-	-	-	-
Alian	-	-	-	-
Poncowarno	-	-	-	-
Kebumen	-	-	-	-
Pejagoan	-	-	-	-
Sruweng	-	-	-	-
Adimulyo	-	-	-	-
Kuwarasan	-	-	-	-
Rowokele	-	-	-	-
Sempor	-	-	-	-
Gombong	-	-	-	-
Karanganyar	-	-	-	-
Karanggayam	-	-	-	-
Sadang	-	-	-	-
Karangsambung	-	-	-	-
Kebumen	-	-	-	-

Catatan/Note: ...

Sumber/Source: BPS, Statistik Pertanian Hortikultura SPH-TBF/BPS-Statistics Indonesia, Agricultural Statistic for Horticulture SPH-TBF

Tabel
Table 5.2.10

Produksi Tanaman Hias Menurut Kecamatan dan Jenis Tanaman di Kabupaten Kebumen , 2018 dan 2019
Production of Ornamental Plants by Subdistrict and Kind of Plant in Kebumen Regency , 2018 and 2019

Kecamatan Subdistrict	Anggrek/ Orchid (tangkai/ stalks)		Anthurium Bunga/ Flamingo Lily Flower (tangkai/ stalks)	
	2018	2019	2018	2019
(1)	(2)	(3)	(4)	(5)
Ayah	-	-	-	-
Buayan	-	-	-	-
Puring	-	-	-	-
Petanahan	-	-	-	-
Klirong	-	-	-	-
Buluspesantren	-	-	-	-
Ambal	-	-	-	-
Mirit	-	-	-	-
Bonorowo	-	-	-	-
Prembun	-	-	-	-
Padureso	-	-	-	-
Kutowinangun	-	-	-	-
Alian	-	-	-	-
Poncowarno	-	-	-	-
Kebumen	-	-	-	-
Pejagoan	-	-	-	-
Sruweng	-	-	-	-
Adimulyo	-	-	-	-
Kuwarasan	-	-	-	-
Rowokele	-	-	-	-
Sempor	-	-	-	-
Gombang	-	-	-	-
Karanganyar	-	-	-	-
Karanggayam	-	-	-	-
Sadang	-	-	-	-
Karangsambung	-	-	-	-
Kebumen	-	-	-	-

Lanjutan Tabel/Continued Table 5.2.9

Kecamatan Subdistrict	Anthurium Daun/ Anthurium (pohon/tree)		Anyelir/ Carnation (tangkai/stalks)	
	2018	2019	2018	2019
(1)	(6)	(7)	(8)	(9)
Ayah	-	-	-	-
Buayan	-	-	-	-
Puring	-	-	-	-
Petanahan	-	-	-	-
Klirong	-	-	-	-
Buluspesantren	-	-	-	-
Ambal	-	-	-	-
Mirit	-	-	-	-
Bonorowo	-	-	-	-
Prembun	-	-	-	-
Padureso	-	-	-	-
Kutowinangun	-	-	-	-
Alian	-	-	-	-
Poncowarno	-	-	-	-
Kebumen	-	-	-	-
Pejagoan	-	-	-	-
Sruweng	-	-	-	-
Adimulyo	-	-	-	-
Kuwarasan	-	-	-	-
Rowokele	-	-	-	-
Sempor	-	-	-	-
Gombang	-	-	-	-
Karanganyar	-	-	-	-
Karanggayam	-	-	-	-
Sadang	-	-	-	-
Karangsambung	-	-	-	-
Kebumen	-	-	-	-

Lanjutan Tabel/Continued Table 5.2.9

Kecamatan Subdistrict	Balaceng/ Dieffenbacia (pohon/tree)		Dracaena/ Dracaena (pohon/tree)	
	2018	2019	2018	2019
(1)	(10)	(11)	(12)	(13)
Ayah	-	-	-	-
Buayan	-	-	-	-
Puring	-	-	-	-
Petabuhan	-	-	-	-
Klirong	-	-	-	-
Buluspesantren	-	-	-	-
Ambal	-	-	-	-
Mirit	-	-	-	-
Bonorowo	-	-	-	-
Prembun	-	-	-	-
Padureso	-	-	-	-
Kutowinangun	-	-	-	-
Alian	-	-	-	-
Poncowarno	-	-	-	-
Kebumen	-	-	-	-
Pejagoan	-	-	-	-
Sruweng	-	-	-	-
Adimulyo	-	-	-	-
Kuwarasan	-	-	-	-
Rowokele	-	-	-	-
Sempor	-	-	-	-
Gombang	-	-	-	-
Karanganyar	-	-	-	-
Karanggayam	-	-	-	-
Sadang	-	-	-	-
Karangsambung	-	-	-	-
Kebumen	-	-	-	-

Lanjutan Tabel/Continued Table 5.2.9

Kecamatan Subdistrict	Euphorbia/ Euphorbia (pohon/tree)		Gladiol/ Gladiol (tangkai/stalks)	
	2018	2019	2018	2019
(1)	(14)	(15)	(16)	(17)
Ayah	-	-	-	-
Buayan	-	-	-	-
Puring	-	-	-	-
Petanahan	-	-	-	-
Klirong	-	-	-	-
Buluspesantren	-	-	-	-
Ambal	-	-	-	-
Mirit	-	-	-	-
Bonorowo	-	-	-	-
Prembun	-	-	-	-
Padureso	-	-	-	-
Kutowinangun	-	-	-	-
Alian	-	-	-	-
Poncowarno	-	-	-	-
Kebumen	-	-	-	-
Pejagoan	-	-	-	-
Sruweng	-	-	-	-
Adimulyo	-	-	-	-
Kuwarasan	-	-	-	-
Rowokele	-	-	-	-
Sempor	-	-	-	-
Gombong	-	-	-	-
Karanganyar	-	-	-	-
Karanggayam	-	-	-	-
Sadang	-	-	-	-
Karangsambung	-	-	-	-
Kebumen	-	-	-	-

Lanjutan Tabel/Continued Table 5.2.9

Kecamatan Subdistrict	Hanjuang/ Cordyline (pohon/tree)		Herbras/ Gerbera (tangkai/ stalks)	
	2018	2019	2018	2019
(1)	(18)	(19)	(20)	(21)
Ayah	-	-	-	-
Buayan	-	-	-	-
Puring	-	-	-	-
Petabuhan	-	-	-	-
Klirong	-	-	-	-
Buluspesantren	-	-	-	-
Ambal	-	-	-	-
Mirit	-	-	-	-
Bonorowo	-	-	-	-
Prembun	-	-	-	-
Padureso	-	-	-	-
Kutowinangun	-	-	-	-
Alian	-	-	-	-
Poncowarno	-	-	-	-
Kebumen	-	-	-	-
Pejagoan	-	-	-	-
Sruweng	-	-	-	-
Adimulyo	-	-	-	-
Kuwarasan	-	-	-	-
Rowokele	-	-	-	-
Sempor	-	-	-	-
Gombong	-	-	-	-
Karanganyar	-	-	-	-
Karanggayam	-	-	-	-
Sadang	-	-	-	-
Karangsambung	-	-	-	-
Kebumen	-	-	-	-

Lanjutan Tabel/Continued Table 5.2.9

Kecamatan Subdistrict	Kamboja Jepang/ Adenium (pohon/tree)		Keladi Hias/ Caladium (pohon/tree)	
	2018	2019	2018	2019
(1)	(22)	(23)	(24)	(25)
Ayah	-	-	-	-
Buayan	-	-	-	-
Puring	-	-	-	-
Petanahan	-	-	-	-
Klirong	-	-	-	-
Buluspesantren	-	-	-	-
Ambal	-	-	-	-
Mirit	-	-	-	-
Bonorowo	-	-	-	-
Prembun	-	-	-	-
Padureso	-	-	-	-
Kutowinangun	-	-	-	-
Alian	-	-	-	-
Poncowarno	-	-	-	-
Kebumen	-	-	-	-
Pejagoan	-	-	-	-
Sruweng	-	-	-	-
Adimulyo	-	-	-	-
Kuwarasan	-	-	-	-
Rowokele	-	-	-	-
Sempor	-	-	-	-
Gombong	-	-	-	-
Karanganyar	-	-	-	-
Karanggayam	-	-	-	-
Sadang	-	-	-	-
Karangsambung	-	-	-	-
Kebumen	-	-	-	-

Lanjutan Tabel/Continued Table 5.2.9

Kecamatan Subdistrict	Krisan/ Chrysantemum (tangkai/ stalks)		Mawar/ Rose (tangkai/ stalks)	
	2018	2019	2018	2019
(1)	(26)	(27)	(28)	(29)
Ayah	-	-	-	-
Buayan	-	-	-	-
Puring	-	-	-	-
Petanahan	-	-	-	-
Klirong	-	-	-	-
Buluspesantren	-	-	1 629	4 169
Ambal	-	-	-	-
Mirit	-	-	-	-
Bonorowo	-	-	-	-
Prembun	-	-	-	-
Padureso	-	-	58	-
Kutowinangun	-	-	-	-
Alian	-	-	-	-
Poncowarno	-	-	-	-
Kebumen	-	-	-	-
Pejagoan	-	-	-	-
Sruweng	-	-	-	-
Adimulyo	-	-	-	-
Kuwarasan	-	-	-	-
Rowokele	-	-	-	-
Sempor	-	-	-	-
Gombong	-	-	-	-
Karanganyar	-	-	-	-
Karanggayam	-	-	-	-
Sadang	-	-	-	-
Karangsambung	-	-	-	-
Kebumen	-	-	1 687	4 169

Lanjutan Tabel/Continued Table 5.2.9

Kecamatan Subdistrict	Melati/ Jasmine (kg/ kg)		Monstera/ Monstera (pohon/ tree)	
	2018	2019	2018	2019
(1)	(30)	(31)	(32)	(33)
Ayah	-	-	-	-
Buayan	-	-	-	-
Puring	-	-	-	-
Petanahan	-	-	-	-
Klirong	-	-	-	-
Buluspesantren	-	-	-	-
Ambal	-	-	-	-
Mirit	-	-	-	-
Bonorowo	-	-	-	-
Prembun	-	-	-	-
Padureso	2	-	-	-
Kutowinangun	-	-	-	-
Alian	-	-	-	-
Poncowarno	-	-	-	-
Kebumen	-	-	-	-
Pejagoan	-	-	-	-
Sruweng	-	-	-	-
Adimulyo	-	-	-	-
Kuwarasan	-	-	-	-
Rowokele	-	-	-	-
Sempor	-	-	-	-
Gombong	-	-	-	-
Karanganyar	-	-	-	-
Karanggayam	-	-	-	-
Sadang	-	-	-	-
Karangsambung	-	-	-	-
Kebumen	2	-	-	-

Lanjutan Tabel/Continued Table 5.2.9

Kecamatan Subdistrict	Pakis/ Leather Leaf Fern (pohon/tree)		Palem/ Palm (pohon/tree)	
	2018	2019	2018	2019
(1)	(34)	(35)	(36)	(37)
Ayah	-	-	-	-
Buayan	-	-	-	-
Puring	-	-	-	-
Petabuhan	-	-	-	-
Klirong	-	-	-	-
Buluspesantren	-	-	-	-
Ambal	-	-	-	-
Mirit	-	-	-	-
Bonorowo	-	-	-	-
Prembun	-	-	-	-
Padureso	-	-	-	-
Kutowinangun	-	-	-	-
Alian	-	-	-	-
Poncowarno	-	-	-	-
Kebumen	-	-	-	-
Pejagoan	-	-	-	-
Sruweng	-	-	-	-
Adimulyo	-	-	-	-
Kuwarasan	-	-	-	-
Rowokele	-	-	-	-
Sempor	-	-	-	-
Gombong	-	-	-	-
Karanganyar	-	-	-	-
Karanggayam	-	-	-	-
Sadang	-	-	-	-
Karangsambung	-	-	-	-
Kebumen	-	-	-	-

Lanjutan Tabel/Continued Table 5.2.9

Kecamatan Subdistrict	Pedang-Pedangan/ Sansevieria (rumpun/ clumps)		Philodendron/ Philodendron (pohon/ tree)	
	2018	2019	2018	2019
(1)	(38)	(39)	(40)	(41)
Ayah	-	-	-	-
Buayan	-	-	-	-
Puring	-	-	-	-
Petanahan	-	-	-	-
Klirong	-	-	-	-
Buluspesantren	-	-	-	-
Ambal	-	-	-	-
Mirit	-	-	-	-
Bonorowo	-	-	-	-
Prembun	-	-	-	-
Padureso	-	-	-	-
Kutowinangun	-	-	-	-
Alian	-	-	-	-
Poncowarno	-	-	-	-
Kebumen	-	-	-	-
Pejagoan	-	-	-	-
Sruweng	-	-	-	-
Adimulyo	-	-	-	-
Kuwarasan	-	-	-	-
Rowokele	-	-	-	-
Sempor	-	-	-	-
Gombong	-	-	-	-
Karanganyar	-	-	-	-
Karanggayam	-	-	-	-
Sadang	-	-	-	-
Karangsambung	-	-	-	-
Kebumen	-	-	-	-

Lanjutan Tabel/Continued Table 5.2.9

Kecamatan Subdistrict	Pisang-Pisangan/ Heliconia (tangkai/ stalks)		Sedap Malam/ Tuberose (tangkai/ stalks)	
	2018	2019	2018	2019
(1)	(42)	(43)	(44)	(45)
Ayah	-	-	-	-
Buayan	-	-	-	-
Puring	-	-	-	-
Petanahan	-	-	-	-
Klirong	-	-	-	-
Buluspesantren	-	-	-	-
Ambal	-	-	-	-
Mirit	-	-	-	-
Bonorowo	-	-	-	-
Prembun	-	-	-	-
Padureso	-	-	-	-
Kutowinangun	-	-	-	-
Alian	-	-	-	-
Poncowarno	-	-	-	-
Kebumen	-	-	-	-
Pejagoan	-	-	-	-
Sruweng	-	-	-	-
Adimulyo	-	-	-	-
Kuwarasan	-	-	-	-
Rowokele	-	-	-	-
Sempor	-	-	-	-
Gombong	-	-	-	-
Karanganyar	-	-	-	-
Karanggayam	-	-	-	-
Sadang	-	-	-	-
Karangsambung	-	-	-	-
Kebumen	-	-	-	-

Lanjutan Tabel/Continued Table 5.2.9

Kecamatan Subdistrict	Soka/ Ixora (pohon/tree)		Sri Rejeki/ Aglaonema (pohon/tree)	
	2018	2019	2018	2019
(1)	(46)	(47)	(48)	(49)
Ayah	-	-	-	-
Buayan	-	-	-	-
Puring	-	-	-	-
Petanahan	-	-	-	-
Klirong	-	-	-	-
Buluspesantren	-	-	-	-
Ambal	-	-	-	-
Mirit	-	-	-	-
Bonorowo	-	-	-	-
Prembun	-	-	-	-
Padureso	-	-	-	-
Kutowinangun	-	-	-	-
Alian	-	-	-	-
Poncowarno	-	-	-	-
Kebumen	-	-	-	-
Pejagoan	-	-	-	-
Sruweng	-	-	-	-
Adimulyo	-	-	-	-
Kuwarasan	-	-	-	-
Rowokele	-	-	-	-
Sempor	-	-	-	-
Gombong	-	-	-	-
Karanganyar	-	-	-	-
Karanggayam	-	-	-	-
Sadang	-	-	-	-
Karangsambung	-	-	-	-
Kebumen	-	-	-	-

Catatan/Note: ...

Sumber/Source: BPS, Statistik Pertanian Hortikultura SPH-TBF/BPS-Statistics Indonesia, Agricultural Statistic for Horticulture SPH-TBF

Tabel 5.2.11 **Luas Panen Tanaman Hias Menurut Jenis Tanaman, 2018–2019**
Table **Harvested Area of Ornamental Plants by Kind of Plant, 2018–2019**

Jenis Tanaman Kind of Plants	Satuan Unit	2018	2019
(1)	(2)	(3)	(4)
Anggrek/ Orchid	m2/ m2	-	-
Anthurium Bunga/ Flamingo Lily Flower	m2/ m2	-	-
Anthurium Daun/ Anthurium	m2/ m2	-	-
Anyelir/ Carnation	m2/ m2	-	-
Balanceng/ Dieffenbacia	m2/ m2	-	-
Dracaena/ Dracaena	m2/ m2	-	-
Euphorbia/ Euphorbia	m2/ m2	-	-
Gladiol/ Gladiol	m2/ m2	-	-
Hanjuang/ Cordyline	m2/ m2	-	-
Herbras/ Gerbera	m2/ m2	-	-
Kamboja Jepang/ Adenium	m2/ m2	-	-
Keladi Hias/ Caladium	m2/ m2	-	-
Krisan/ Chrysantemum	m2/ m2	-	-
Mawar/ Rose	m2/ m2	123	105
Melati/ Jasmine	m2/ m2	3	-
Monstera/ Monstera	m2/ m2	-	-

Lanjutan Tabel/*Continued Table* 5.2.11

Jenis Tanaman <i>Kind of Plants</i>	Satuan <i>Unit</i>	2018	2019
(1)	(2)	(3)	(4)
Pakis/ Leather Leaf Fern	m2/ m2	-	-
Palem/ Palm	pohon/ tree	-	-
Pedang-Pedangan/ Sansevieria	m2/ m2	-	-
Philodendron/ Philodendron	m2/ m2	-	-
Pisang-Pisangan/ Heliconia	m2/ m2	-	-
Sedap Malam/ Tuberose	m2/ m2	-	-
Soka/ Ixora	m2/ m2	-	-
Sri Rejeki/ Aglaonema	m2/ m2	-	-

Catatan/*Note*: ...

Sumber/*Source*: BPS, Statistik Pertanian Hortikultura SPH-TH/BPS-Statistics Indonesia, *Agricultural Statistik for Horticulture SPH-TH*

Tabel
Table 5.2.12

Produksi Tanaman Hias Menurut Jenis Tanaman, 2018–2019
Production of Ornamental Plants by Kind of Plant, 2018–2019

Jenis Tanaman <i>Kind of Plants</i>	Satuan <i>Unit</i>	2018	2019
(1)	(2)	(3)	(4)
Anggrek/ Orchid	tangkai/ stalks	-	-
Anthurium Bunga/ Flamingo Lily Flower	tangkai/ stalks	-	-
Anthurium Daun/ Anthurium	pohon/ tree	-	-
Anyelir/ Carnation	tangkai/ stalks	-	-
Balanceng/ Dieffenbacia	pohon/ tree	-	-
Dracaena/ Dracaena	pohon/ tree	-	-
Euphorbia/ Euphorbia	pohon/ tree	-	-
Gladiol/ Gladiol	tangkai/ stalks	-	-
Hanjuang/ Cordyline	pohon/ tree	-	-
Herbras/ Gerbera	tangkai/ stalks	-	-
Kamboja Jepang/ Adenium	pohon/ tree	-	-
Keladi Hias/ Caladium	pohon/ tree	-	-
Krisan/ Chrysantemum	tangkai/ stalks	-	-
Mawar/ Rose	tangkai/ stalks	1 687	4 169
Melati/ Jasmine	kg/ kg	2	-
Monstera/ Monstera	pohon/ tree	-	-

Lanjutan Tabel/*Continued Table* 5.2.11

Jenis Tanaman <i>Kind of Plants</i>	Satuan <i>Unit</i>	2018	2019
(1)	(2)	(3)	(4)
Pakis/ Leather Leaf Fern	pohon/ tree	-	-
Palem/ Palm	pohon/ tree	-	-
Pedang-Pedangan/ Sansevieria	rumpun/ clumps	-	-
Philodendron/ Philodendron	pohon/ tree	-	-
Pisang-Pisangan/ Heliconia	tangkai/ stalks	-	-
Sedap Malam/ Tuberose	tangkai/ stalks	-	-
Soka/ Ixora	pohon/ tree	-	-
Sri Rejeki/ Aglaonema	pohon/ tree	-	-

Catatan/Note: ...

Sumber/Source: BPS, Statistik Pertanian Hortikultura SPH-TH/BPS-Statistics Indonesia, *Agricultural Statistik for Horticulture SPH-TH*

Tabel
Table 5.2.13

Produksi Buah–Buahan dan Sayuran Tahunan Menurut Kecamatan dan Jenis Tanaman, 2018 and 2019
Production of Annual Fruits and Vegetables by Subdistrict and Kind of Plant , 2018 and 2019

Kecamatan Subdistrict (1)	Alpukat/Avocado (kw/ qui)		Anggur/Grape (kw/ qui)	
	2018 (2)	2019 (3)	2018 (4)	2019 (5)
Ayah	4	3	-	-
Buayan	5	21	-	-
Puring	63	131	-	-
Petanahan	15	-	-	-
Klirong	2	-	-	-
Buluspesantren	93	160	-	-
Ambal	27	15	-	-
Mirit	22	28	-	-
Bonorowo	-	1	-	-
Prebun	10	8	-	-
Padureso	-	1	-	-
Kutowinangun	-	-	-	-
Alian	4	-	-	-
Poncowarno	-	1	-	-
Kebumen	38	133	-	-
Pejagoan	4	8	1	3
Sruweng	20	19	-	-
Adimulyo	2	2	-	-
Kuwarasan	-	2	-	-
Rowokele	-	-	-	-
Sempor	-	63	-	-
Gombong	50	52	-	-
Karanganyar	11	12	-	-
Karanggayam	142	24	-	-
Sadang	-	-	-	-
Karangsambung	8 600	5 400	-	-
Kebumen	9 112	6 084	1	3

Lanjutan Tabel/Continued Table 5.2.13

Kecamatan Subdistrict	Apel/ Apple (kw/ qui)		Belimbing/ Star Fruit (kw/ qui)	
	2018	2019	2018	2019
(1)	(6)	(7)	(8)	(9)
Ayah	-	-	41	-
Buayan	-	-	12	38
Puring	-	-	2 864	1 905
Petanahan	-	-	35	31
Klirong	-	-	126	110
Buluspesantren	-	-	59	75
Ambal	-	-	30	14
Mirit	-	-	137	179
Bonorowo	-	-	119	23
Prembun	-	-	42	56
Padureso	-	-	12	6
Kutowinangun	-	-	23	18
Alian	-	-	22	-
Poncowarno	-	-	8	12
Kebumen	-	-	596	172
Pejagoan	-	-	1	3
Sruweng	-	-	48	53
Adimulyo	-	-	36	288
Kuwarasan	-	-	2	4
Rowokele	-	-	122	127
Sempor	-	-	112	84
Gombong	-	-	57	17
Karanganyar	-	-	103	141
Karanggayam	-	-	73	32
Sadang	-	-	-	-
Karangsambung	-	-	987	380
Kebumen	-	-	5 667	3 768

Lanjutan Tabel/Continued Table 5.2.13

Kecamatan Subdistrict	Duku/Langsar/Kokosan/Duku (kw/qui)		Durian/Durian (kw/qui)	
	2018	2019	2018	2019
(1)	(10)	(11)	(12)	(13)
Ayah	22	12	23	-
Buayan	-	-	11	40
Puring	152	158	154	74
Petabuhan	-	-	23	-
Klirong	18	16	10	3
Buluspesantren	34	53	450	540
Ambal	15	15	4	8
Mirit	97	349	99	302
Bonorowo	-	-	-	-
Prembun	6	-	4	-
Padureso	-	-	109	172
Kutowinangun	-	-	25	5
Alian	-	-	36	-
Poncowarno	-	12	6	1 206
Kebumen	1	30	16	122
Pejagoan	21	32	6	450
Sruweng	6	3	5	16
Adimulyo	-	-	-	3
Kuwarasan	-	-	-	3
Rowokele	-	61	262	16
Sempor	87	165	252	126
Gombang	-	-	125	14
Karanganyar	27	108	15	3
Karanggayam	97	90	270	170
Sadang	37	50	-	1 295
Karangsambung	100	-	3 700	12 000
Kebumen	720	1 154	5 605	16 568

Lanjutan Tabel/Continued Table 5.2.13

Kecamatan Subdistrict	Jambu Air/Water Apple (kw/ qui)		Jambu Biji/ Guava (kw/ qui)	
	2018	2019	2018	2019
(1)	(14)	(15)	(16)	(17)
Ayah	2	-	112	9
Buayan	65	56	15	89
Puring	239	88	667	298
Petabuhan	106	54	319	420
Klirong	182	95	551	274
Buluspesantren	147	415	1 345	2 515
Ambal	270	17	2 348	211
Mirit	686	966	10 164	28 305
Bonorowo	53	37	65	140
Prebun	161	276	241	304
Padureso	17	7	24	13
Kutowinangun	17	13	112	90
Alian	9	-	101	-
Poncowarno	6	8	16	279
Kebumen	657	1 670	560	316
Pejagoan	4	8	106	186
Sruweng	7	18	73	74
Adimulyo	5	90	30	632
Kuwarasan	11	1	43	30
Rowokele	7	36	74	67
Sempor	136	102	276	207
Gombang	78	40	97	32
Karanganyar	80	295	53	587
Karangayam	46	22	408	89
Sadang	-	-	20	113
Karangsambung	90	172	1 820	2 200
Kebumen	3 081	4 486	19 640	37 480

Lanjutan Tabel/Continued Table 5.2.13

Kecamatan Subdistrict (1)	Jengko/ Jengkol (kw/ qui)		Jeruk Besar/ Pomelo (kw/ qui)	
	2018 (18)	2019 (19)	2018 (20)	2019 (21)
Ayah	51	-	-	-
Buayan	-	-	-	-
Puring	10	23	82	5
Petanahan	-	-	-	-
Klirong	-	-	-	-
Buluspesantren	-	-	-	-
Ambal	-	-	-	-
Mirit	-	-	21	42
Bonorowo	-	-	1	1
Prembun	-	-	10	12
Padureso	1	6	24	4
Kutowinangun	-	-	-	-
Alian	-	-	-	-
Poncowarno	-	-	4	2
Kebumen	-	-	-	-
Pejagoan	21	24	-	-
Sruweng	-	-	7	11
Adimulyo	-	-	16	13
Kuwarasan	-	-	-	-
Rowokele	-	-	12	10
Sempor	-	-	8	6
Gombong	-	-	41	10
Karanganyar	-	-	4	59
Karanggayam	-	-	-	-
Sadang	-	35	-	-
Karangsambung	110	200	-	-
Kebumen	193	288	230	175

Lanjutan Tabel/Continued Table 5.2.13

Kecamatan Subdistrict (1)	Jeruk Siam/Kepron/ Orange/ Tangerine (kw/ qui)		Mangga/ Mango (kw/ qui)	
	2018 (22)	2019 (23)	2018 (24)	2019 (25)
Ayah	51	-	1 878	1 373
Buayan	-	-	805	355
Puring	622	159	1 000	73
Petanahan	21	8	2 427	-
Klirong	9 170	6 882	1 755	350
Buluspesantren	-	297	970	720
Ambal	1 035	93	257	240
Mirit	23 694	35 684	1 372	3 335
Bonorowo	244	230	584	564
Prebun	292	390	2 400	2 365
Padureso	-	154	810	1 302
Kutowinangun	32	9	1 930	214
Alian	-	-	2 500	-
Poncowarno	21	12	300	1 649
Kebumen	-	-	2 655	3 580
Pejagoan	18	27	670	29
Sruweng	-	-	5 281	14 845
Adimulyo	-	63	230	380
Kuwarasan	2	7	-	-
Rowokele	21	20	935	-
Sempor	60	45	1 120	560
Gombang	-	-	2 274	824
Karanganyar	11	29	-	2 752
Karanggayam	48	26	4 900	2 745
Sadang	540	377	-	965
Karangsambung	1 090	1 060	18 000	18 000
Kebumen	36 972	45 572	55 053	57 220

Lanjutan Tabel/Continued Table 5.2.13

Kecamatan Subdistrict (1)	Manggis/ Mangosteen (kw/ qui)		Markisa/Konyal/ Passion fruit (kw/ qui)	
	2018 (26)	2019 (27)	2018 (28)	2019 (29)
Ayah	1	-	-	-
Buayan	-	-	-	-
Puring	345	43	8	4
Petanahan	-	-	-	-
Klirong	2	2	-	-
Buluspesantren	90	120	-	-
Ambal	6	8	-	-
Mirit	175	360	-	-
Bonorowo	-	-	-	-
Prebun	1	-	-	-
Padureso	-	8	-	-
Kutowinangun	-	-	-	-
Alian	-	-	-	-
Poncowarno	-	-	-	-
Kebumen	-	-	-	-
Pejagoan	1	4	-	4
Sruweng	4	8	-	-
Adimulyo	-	-	4	7
Kuwarasan	-	-	-	-
Rowokele	-	-	-	-
Sempor	48	12	8	7
Gombong	27	-	-	-
Karanganyar	-	-	-	-
Karanggayam	-	-	-	-
Sadang	-	5	-	-
Karangsambung	100	200	-	-
Kebumen	800	770	20	22

Lanjutan Tabel/Continued Table 5.2.13

Kecamatan Subdistrict	Melinjo/ Gnetum/Melinjo (kw/ qui)		Nangka/Cempedak/ Jackfruit (kw/ qui)	
	2018	2019	2018	2019
(1)	(30)	(31)	(32)	(33)
Ayah	653	-	1 080	735
Buayan	-	240	445	2 263
Puring	3 753	3 687	2 659	1 420
Petabuhan	960	220	502	534
Klirong	3 100	550	287	425
Buluspesantren	237	5 841	619	1 068
Ambal	23 133	15 078	763	671
Mirit	-	-	8 019	15 221
Bonorowo	2	-	320	262
Prembun	1 250	1 568	2 565	2 576
Padureso	331	947	689	939
Kutowinangun	104	55	194	200
Alian	545	-	267	-
Poncowarno	192	206	125	34
Kebumen	46	240	44	715
Pejagoan	866	1 924	156	312
Sruweng	3 699	3 713	300	343
Adimulyo	44	141	590	875
Kuwarasan	-	30	516	325
Rowokele	-	-	-	51
Sempor	-	-	280	210
Gombang	-	-	604	43
Karanganyar	2 863	4 168	167	1 733
Karanggayam	773	-	-	-
Sadang	-	308	110	5
Karangsambung	7 950	7 800	590	580
Kebumen	50 501	46 716	21 891	31 540

Lanjutan Tabel/Continued Table 5.2.13

Kecamatan Subdistrict (1)	Nenas/ Pineapple (kw/ qui)		Pepaya/ Papaya (kw/ qui)	
	2018 (34)	2019 (35)	2018 (36)	2019 (37)
Ayah	38	-	-	6
Buayan	-	-	1 997	2 711
Puring	67	17	15 876	6 495
Petabuhan	78	14	9 947	7 030
Klirong	7	4	1 292	574
Buluspesantren	4	4	2 738	16 580
Ambal	15	-	428	3 557
Mirit	4	4	5 212	12 059
Bonorowo	12	8	150	232
Prebun	29	36	127	204
Padureso	5	5	151	113
Kutowinangun	4	4	317	97
Alian	-	-	-	-
Poncowarno	4	4	46	59
Kebumen	-	-	322	337
Pejagoan	3	3	156	290
Sruweng	3	6	-	14
Adimulyo	40	49	560	820
Kuwarasan	-	1	17	17
Rowokele	24	15	212	169
Sempor	16	12	688	620
Gombong	-	-	105	93
Karanganyar	-	8	229	184
Karanggayam	-	-	2 130	1 803
Sadang	-	9	176	80
Karangsambung	101	100	9 700	9 600
Kebumen	454	303	52 576	63 744

Lanjutan Tabel/Continued Table 5.2.13

Kecamatan Subdistrict	Petai/ Twisted Cluster Bean (kw/ qui)		Pisang/ Banana (kw/ qui)	
	2018	2019	2018	2019
(1)	(38)	(39)	(40)	(41)
Ayah	665	301	3 145	1 036
Buayan	407	285	1 290	1 972
Puring	112	157	3 441	2 427
Petanahan	121	-	9 990	7 344
Klirong	212	141	4 575	2 315
Buluspesantren	67	62	417	2 850
Ambal	13	4	508	503
Mirit	-	-	5 507	30 936
Bonorowo	-	-	223	294
Prembun	242	388	3 065	3 400
Padureso	285	203	492	249
Kutowinangun	29	6	734	573
Alian	680	-	2 272	2 255
Poncowarno	24	87	15	30
Kebumen	6	12	17 586	6 735
Pejagoan	548	511	1 201	1 042
Sruweng	58	294	1 658	2 697
Adimulyo	-	-	1 000	1 525
Kuwarasan	-	-	5 073	1 830
Rowokele	192	148	4 678	4 146
Sempor	-	-	10 536	12 902
Gombang	-	-	910	506
Karanganyar	102	603	3 035	22 332
Karanggayam	3 420	-	4 334	3 698
Sadang	-	1 648	1 606	898
Karangsambung	3 750	3 200	10 750	11 000
Kebumen	10 933	8 050	98 041	125 495

Lanjutan Tabel/Continued Table 5.2.13

Kecamatan Subdistrict (1)	Rambutan/ Rambutan (kw/ qui)		Salak/ Snakefruit (kw/ qui)	
	2018 (42)	2019 (43)	2018 (44)	2019 (45)
Ayah	90	41	21	-
Buayan	-	-	10	12
Puring	319	968	105	22
Petanahan	247	-	-	-
Klirong	940	268	40	13
Buluspesantren	-	750	-	-
Ambal	15	48	3	-
Mirit	1 081	3 413	-	-
Bonorowo	35	-	-	-
Prebun	866	-	57	60
Padureso	95	111	7	5
Kutowinangun	-	18	-	-
Alian	942	-	-	-
Poncowarno	-	300	16	65
Kebumen	308	233	-	-
Pejagoan	-	31	2	5
Sruweng	7	10	3	4
Adimulyo	-	27	-	3
Kuwarasan	-	-	3	-
Rowokele	404	-	8	-
Sempor	1 294	321	748	556
Gombang	72	95	-	-
Karanganyar	38	893	4	6
Karanggayam	712	-	189	96
Sadang	-	125	79	36
Karangsambung	3 141	3 800	380	240
Kebumen	10 606	11 452	1 675	1 123

Lanjutan Tabel/Continued Table 5.2.13

Kecamatan Subdistrict (1)	Sawo/Sapodilla/Sawo (kw/ qui)		Sirsak/ Soursop (kw/ qui)	
	2018 (46)	2019 (47)	2018 (48)	2019 (49)
Ayah	43	-	43	-
Buayan	160	-	69	44
Puring	373	92	279	215
Petanahan	14	6	309	161
Klirong	12	16	30	5
Buluspesantren	80	120	22	14
Ambal	16	15	14	13
Mirit	73	159	461	1 299
Bonorowo	-	-	177	101
Prebun	41	36	43	56
Padureso	8	6	19	11
Kutowinangun	10	1	6	7
Alian	56	-	19	-
Poncowarno	-	-	-	-
Kebumen	31	5	7	33
Pejagoan	7	15	4	3
Sruweng	482	470	22	32
Adimulyo	-	65	20	28
Kuwarasan	-	2	16	6
Rowokele	51	25	-	-
Sempor	268	201	304	228
Gombong	43	28	19	17
Karanganyar	320	406	21	349
Karanggayam	-	-	-	-
Sadang	-	16	-	9
Karangsambung	1 000	1 000	355	380
Kebumen	3 088	2 684	2 259	3 011

Lanjutan Tabel/Continued Table 5.2.13

Kecamatan Subdistrict	Sukun/ Breadfruit (kw/ qui)	
	2018	2019
(1)	(50)	(51)
Ayah	18	-
Buayan	266	604
Puring	56	54
Petabuhan	-	-
Klirong	-	-
Buluspesantren	57	29
Ambal	36	26
Mirit	294	1 070
Bonorowo	224	71
Prembun	252	-
Padureso	14	8
Kutowinangun	6	1
Alian	64	-
Poncowarno	4	107
Kebumen	9	53
Pejagoan	4	10
Sruweng	10	14
Adimulyo	80	240
Kuwarasan	14	6
Rowokele	44	38
Sempor	56	42
Gombang	39	22
Karanganyar	243	250
Karanggayam	1 277	-
Sadang	-	15
Karangsambung	748	780
Kebumen	3 815	3 440

Catatan/Note:

Sumber/Source: BPS, Statistik Pertanian Hortikultura SPH-BST/BPS-Statistics Indonesia, Agricultural Statistic for Horticulture SPH-BST

Tabel
Table 5.2.14

**Produksi Buah–Buahan dan Sayuran Tahunan Menurut
Jenis Tanaman , 2018 - 2019**
*Production of Annual Fruits and Vegetables by Kind of Plant
(quintal), 2018 - 2019*

Jenis Tanaman <i>Kind of Plants</i>	Satuan <i>Unit</i>	2018	2019
(1)	(2)	(3)	(4)
Alpukat/ Avocado	kw/ qui	9 112	6 084
Anggur/ Grape	kw/ qui	1	3
Apel/ Apple	kw/ qui	-	-
Belimbing/ Star Fruit	kw/ qui	5 667	3 768
Duku/Langsat/Kokosan/ Duku	kw/ qui	720	1 154
Durian/ Durian	kw/ qui	5 605	16 568
Jambu Air/ Water Apple	kw/ qui	3 081	4 486
Jambu Biji/ Guava	kw/ qui	19 640	37 480
Jengkol/ Jengkol	kw/ qui	193	288
Jeruk Besar/ Pomelo	kw/ qui	230	175
Jeruk Siam/Keprok/ Orange/Tangerine	kw/ qui	36 972	45 572
Mangga/ Mango	kw/ qui	55 053	57 220
Manggis/ Mangosteen	kw/ qui	800	770
Markisa/Konyal/ Passion fruit	kw/ qui	20	22
Melinjo/ Gnetum/Melinjo	kw/ qui	50 501	46 716
Nangka/Cempedak/ Jackfruit	kw/ qui	21 891	31 540

Lanjutan Tabel/Continued Table 5.2.14

Jenis Tanaman Kind of Plants	Satuan Unit	2018	2019
(1)	(2)	(3)	(4)
Nenas/ Pineapple	kw/ qui	454	303
Pepaya/ Papaya	kw/ qui	52 576	63 744
Petai/ Twisted Cluster Bean	kw/ qui	10 933	8 050
Pisang/ Banana	kw/ qui	98 041	125 495
Rambutan/ Rambutan	kw/ qui	10 606	11 452
Salak/ Snakefruit	kw/ qui	1 675	1 123
Sawo/ Sapodilla/Sawo	kw/ qui	3 088	2 684
Sirsak/ Soursop	kw/ qui	2 259	3 011
Sukun/ Breadfruit	kw/ qui	3 815	3 440

Catatan/Note: ...

Sumber/Source: BPS, Statistik Pertanian Hortikultura SPH-BST/BPS-Statistics Indonesia, Agricultural Statistic for Horticulture SPH-BST

5.3 PERKEBUNAN ESTATE CROPS

Tabel 5.3.1 **Luas Areal Tanaman Perkebunan Menurut Kecamatan dan Jenis Tanaman di Kabupaten Kebumen (ribu ha), 2018 dan 2019**
Planted Area of Estate Crops by Subdistrict and Type of Crops in Kebumen Regency (thousand ha), 2018 dan 2019

Kecamatan Subdistrict (1)	Kelapa Sawit/Oil Palm		Kelapa/Coconut	
	2018 (2)	2019 (3)	2018 (4)	2019 (5)
Ayah	...	—	...	0,74
Buayan	...	—	...	0,66
Puring	...	—	...	1,14
Petanahan	...	—	...	2,17
Klirong	...	—	...	2,58
Buluspesantren	...	—	...	0,84
Ambal	...	—	...	0,93
Mirit	...	—	...	1,55
Bonorowo	...	—	...	0,54
Prembun	...	—	...	1,07
Padureso	...	—	...	0,68
Kutowinangun	...	—	...	0,61
Alian	...	—	...	0,68
Poncowarno	...	—	...	0,90
Kebumen	...	—	...	0,53
Pejagoan	...	—	...	1,00
Sruweng	...	—	...	2,23
Adimulyo	...	—	...	1,23
Kuwarasan	...	—	...	0,93
Rowokele	...	—	...	1,18
Sempor	...	—	...	1,59
Gombong	...	—	...	0,54
Karanganyar	...	—	...	0,34
Karanggayam	...	—	...	0,94
Sadang	...	—	...	0,45
Karangsambung	...	—	...	0,63
Kebumen	...	—	...	26,67

Lanjutan Tabel/Continued Table 5.3.1

Kecamatan Subdistrict	Karet/Rubber		Kopi/Coffee	
	2018	2019	2018	2019
(1)	(6)	(7)	(8)	(9)
Ayah	0,19	0,19	...	-
Buayan	0,00	-	...	-
Puring	0,00	-	...	-
Petanahan	0,00	-	...	-
Klirong	0,00	-	...	-
Buluspesantren	0,00	-	...	-
Ambal	0,00	-	...	-
Mirit	0,00	-	...	-
Bonorowo	0,00	-	...	-
Prembun	0,00	-	...	-
Padureso	0,02	0,02	...	-
Kutowinangun	0,00	-	...	-
Alian	0,02	-	...	-
Poncowarno	0,00	0,02	...	-
Kebumen	0,00	-	...	-
Pejagoan	0,01	0,01	...	-
Sruweng	0,00	-	...	-
Adimulyo	0,00	-	...	-
Kuwarasan	0,00	-	...	-
Rowokele	0,12	0,12	...	-
Sempor	0,09	0,09	...	-
Gombong	0,00	-	...	-
Karanganyar	0,00	-	...	-
Karangayam	0,13	0,13	...	-
Sadang	0,00	-	...	-
Karangsambung	0,11	0,11	...	-
Kebumen	0,70	0,69	...	-

Lanjutan Tabel/Continued Table 5.3.1

Kecamatan Subdistrict	Kakao/Cocoa		Tebu/Sugar cane	
	2018	2019	2018	2019
(1)	(10)	(11)	(12)	(13)
Ayah	...	-	0,00	-
Buayan	...	-	0,00	-
Puring	...	-	0,00	-
Petanahan	...	-	0,00	-
Klirong	...	-	0,02	0,01
Buluspesantren	...	-	0,01	0,01
Ambal	...	-	0,02	0,02
Mirit	...	-	0,03	0,03
Bonorowo	...	-	0,00	-
Prebun	...	-	0,00	-
Padureso	...	-	0,02	0,02
Kutowinangun	...	-	0,00	-
Alian	...	-	0,00	-
Poncowarno	...	-	0,00	-
Kebumen	...	-	0,00	-
Pejagoan	...	-	0,00	-
Sruweng	...	-	0,00	-
Adimulyo	...	-	0,00	-
Kuwarasan	...	-	0,00	-
Rowokele	...	-	0,00	-
Sempor	...	-	0,00	-
Gombong	...	-	0,00	-
Karanganyar	...	-	0,00	-
Karangayam	...	-	0,00	-
Sadang	...	-	0,00	-
Karangsambung	...	-	0,02	0,01
Kebumen	...	-	0,11	0,09

Lanjutan Tabel/Continued Table 5.3.1

Kecamatan Subdistrict	Teh/Tea		Tembakau/Tobacco	
	2018	2019	2018	2019
(1)	(14)	(15)	(16)	(17)
Ayah	...	-	0,00	-
Buayan	...	-	0,00	-
Puring	...	-	0,00	-
Petanahan	...	-	0,00	-
Klirong	...	-	0,00	-
Buluspesantren	...	-	0,00	-
Ambal	...	-	0,00	-
Mirit	...	-	0,00	-
Bonorowo	...	-	0,00	-
Prembun	...	-	0,01	0,05
Padureso	...	-	0,00	-
Kutowinangun	...	-	0,01	0,01
Alian	...	-	0,03	-
Poncowarno	...	-	0,02	0,02
Kebumen	...	-	0,00	-
Pejagoan	...	-	0,02	0,01
Sruweng	...	-	0,00	-
Adimulyo	...	-	0,00	-
Kuwarasan	...	-	0,00	-
Rowokele	...	-	0,00	-
Sempor	...	-	0,00	-
Gombong	...	-	0,00	-
Karanganyar	...	-	0,00	-
Karanggayam	...	-	0,62	0,66
Sadang	...	-	0,04	0,05
Karangsambung	...	-	0,03	0,02
Kebumen	...	-	0,77	0,81

Catatan/Note: Terdapat perbedaan satuan dengan dinas terkait sehingga belum terisi, misal kelapa satuan dari dinas terkait adalah pohon sedangkan dari BPS dengan satuan 000 Ha

Sumber/Source: Dinas Pertanian dan Pangan Kabupaten Kebumen/Agriculture and Food Service of Kebumen Regency

Tabel
Table 5.3.2

Produksi Perkebunan Menurut Kecamatan dan Jenis Tanaman di Kabupaten Kebumen (ribu ton), 2018 dan 2019

Production of Estate by Subdistrict and Type of Crops in Kebumen Regency (thousand tons),, 2018 and 2019

Kecamatan Subdistrict	Kelapa Sawit/Oil Palm		Kelapa/Coconut	
	2018	2019	2018	2019
(1)	(2)	(3)	(4)	(5)
Ayah	...	-	...	5,46
Buayan	...	-	...	6,86
Puring	...	-	...	3,88
Petanahan	...	-	...	13,02
Klirong	...	-	...	15,47
Buluspesantren	...	-	...	4,99
Ambal	...	-	...	18,07
Mirit	...	-	...	9,13
Bonorowo	...	-	...	3,20
Prembun	...	-	...	5,06
Padureso	...	-	...	7,37
Kutowinangun	...	-	...	3,58
Alian	...	-	...	3,95
Poncowarno	...	-	...	5,25
Kebumen	...	-	...	3,01
Pejagoan	...	-	...	0,01
Sruweng	...	-	...	13,21
Adimulyo	...	-	...	9,03
Kuwarasan	...	-	...	6,50
Rowokele	...	-	...	7,12
Sempor	...	-	...	10,38
Gombang	...	-	...	3,16
Karanganyar	...	-	...	2,05
Karanggayam	...	-	...	5,58
Sadang	...	-	...	3,70
Karangsambung	...	-	...	2,64
Kebumen	...	-	...	171,66

Lanjutan Tabel/*Continued Table 5.3.2*

Kecamatan Subdistrict	Karet/Rubber		Kopi/Coffee	
	2018	2019	2018	2019
(1)	(6)	(7)	(8)	(9)
Ayah	0,01	0,01	...	–
Buayan	0,00	–	...	–
Puring	0,00	–	...	–
Petabuhan	0,00	–	...	–
Klirong	0,00	–	...	–
Buluspesantren	0,00	–	...	–
Ambal	0,00	–	...	–
Mirit	0,00	–	...	–
Bonorowo	0,00	–	...	–
Prembun	0,00	–	...	–
Padureso	0,00	–	...	–
Kutowinangun	0,00	–	...	–
Alian	0,00	–	...	–
Poncowarno	0,00	–	...	–
Kebumen	0,00	–	...	–
Pejagoan	0,00	–	...	–
Sruweng	0,00	–	...	–
Adimulyo	0,00	–	...	–
Kuwarasan	0,00	–	...	–
Rowokele	0,00	–	...	–
Sempor	0,00	–	...	–
Gombang	0,00	–	...	–
Karanganyar	0,00	–	...	–
Karanggayam	0,00	–	...	–
Sadang	0,00	–	...	–
Karangsambung	0,00	–	...	–
Kebumen	0,01	0,01	...	–

Lanjutan Tabel/*Continued Table* 5.3.2

Kecamatan Subdistrict	Kakao/Cocoa		Tebu/Sugar cane	
	2018	2019	2018	2019
(1)	(10)	(11)	(12)	(13)
Ayah	...	-	0,00	-
Buayan	...	-	0,00	-
Puring	...	-	0,00	-
Petanahan	...	-	0,00	-
Klirong	...	-	0,08	0,02
Buluspesantren	...	-	0,04	0,04
Ambal	...	-	0,07	0,10
Mirit	...	-	0,11	0,12
Bonorowo	...	-	0,00	-
Prembun	...	-	0,00	-
Padureso	...	-	0,06	0,06
Kutowinangun	...	-	0,00	-
Alian	...	-	0,00	-
Poncowarno	...	-	0,00	-
Kebumen	...	-	0,00	-
Pejagoan	...	-	0,00	-
Sruweng	...	-	0,00	-
Adimulyo	...	-	0,00	-
Kuwarasan	...	-	0,00	-
Rowokele	...	-	0,00	-
Sempor	...	-	0,00	-
Gombong	...	-	0,00	-
Karanganyar	...	-	0,00	-
Karanggayam	...	-	0,00	-
Sadang	...	-	0,00	-
Karangsambung	...	-	0,07	0,04
Kebumen	...	-	0,42	0,37

Lanjutan Tabel/Continued Table 5.3.2

Kecamatan Subdistrict	Teh/Tea		Tembakau/Tobacco	
	2018	2019	2018	2019
(1)	(14)	(15)	(16)	(17)
Ayah	...	-	0,00	-
Buayan	...	-	0,00	-
Puring	...	-	0,00	-
Petanahan	...	-	0,00	-
Klirong	...	-	0,00	-
Buluspesantren	...	-	0,00	-
Ambal	...	-	0,00	-
Mirit	...	-	0,00	-
Bonorowo	...	-	0,00	-
Prembun	...	-	0,01	0,03
Padureso	...	-	0,00	-
Kutowinangun	...	-	0,01	0,01
Alian	...	-	0,01	-
Poncowarno	...	-	0,01	0,01
Kebumen	...	-	0,00	-
Pejagoan	...	-	0,01	0,01
Sruweng	...	-	0,00	-
Adimulyo	...	-	0,00	-
Kuwarasan	...	-	0,00	-
Rowokele	...	-	0,00	-
Sempor	...	-	0,00	-
Gombong	...	-	0,00	-
Karanganyar	...	-	0,00	-
Karangayam	...	-	0,36	0,38
Sadang	...	-	0,02	0,03
Karangsambung	...	-	0,01	0,01
Kebumen	...	-	0,45	0,47

Catatan/Note:

Sumber/Source: Dinas Pertanian dan Pangan Kabupaten Kebumen/Agriculture and Food Service of Kebumen Regency

**5.4 PETERNAKAN
LIVESTOCK**

Tabel 5.4.1 Populasi Ternak Menurut Kecamatan dan Jenis Ternak di Kabupaten Kebumen, 2017 dan 2018
Table 5.4.1 Livestock Population by Subdistrict and Kind of Livestock in Kebumen Regency, 2017 and 2018

Kecamatan Subdistrict	Sapi Perah Dairy Cattle		Sapi Potong Beef Cattle		Kerbau Buffalo		Kuda Horse	
	2017	2018	2017	2018	2017	2018	2017	2018
(1)	(2)	(3)	(4)	(5)	(6)	(7)	(8)	(9)
Ayah	-	-	3 945	3 953	22	22	6	6
Buayan	-	-	1 923	1 927	-	-	-	-
Puring	-	-	7 488	7 503	-	-	-	-
Petanahan	-	-	3 755	3 762	-	-	42	42
Klirong	10	10	5 415	5 426	-	-	45	45
Buluspesantren	-	-	8 264	8 280	-	-	11	11
Ambal	-	-	7 364	7 379	10	10	11	11
Mirit	-	-	4 886	4 896	8	8	17	17
Bonorowo	-	-	909	911	46	46	46	46
Prembun	-	-	858	860	2	2	21	21
Padureso	-	-	1 725	1 728	-	-	-	-
Kutowinangun	-	-	974	976	-	-	19	19
Alian	-	-	860	862	6	6	3	3
Poncowarno	-	-	911	913	12	12	-	-
Kebumen	-	-	582	583	4	4	3	3
Pejagoan	-	-	1 468	1 471	9	9	6	6
Sruweng	-	-	667	668	13	13	3	3
Adimulyo	-	-	972	974	-	-	12	12
Kuwarasan	-	-	592	593	-	-	-	-
Rowokele	-	-	651	652	-	-	8	8
Sempor	-	-	1 202	1 204	-	-	10	10
Gombang	-	-	312	313	-	-	1	1
Karanganyar	-	-	1 085	1 087	-	-	-	-
Karanggayam	-	-	5 710	5 722	-	-	-	-
Sadang	-	-	1 042	1 044	100	100	-	-
Karangsambung	-	-	2 153	2 157	12	12	7	7
Kebumen	10	10	65 713	65 844	244	244	271	271

Lanjutan Tabel/Continued Table 5.4.1

Kecamatan Subdistrict	Kambing Goat		Domba Sheep		Babi Pig		Kelinci Rabbit	
	2017	2018	2017	2018	2017	2018	2017	2018
(1)	(10)	(11)	(12)	(13)	(14)	(15)	(16)	(17)
Ayah	19 724	19 732	2 704	2 712	-	-	698	698
Buayan	22 844	22 854	3 201	3 211	-	-	934	934
Puring	23 885	23 895	6 498	6 517	-	-	356	357
Petabuhan	27 481	27 492	8 385	8 410	-	-	666	666
Klirong	23 954	23 964	6 352	6 371	-	-	922	922
Buluspesantren	21 115	21 124	5 853	5 871	-	-	802	803
Ambal	18 653	18 661	11 420	11 454	-	-	1 427	1 428
Mirit	20 436	20 444	21 402	21 466	-	-	648	648
Bonorowo	12 296	12 301	8 255	8 280	-	-	647	648
Prembun	9 824	9 828	2 699	2 707	39	39	761	761
Padureso	16 890	16 897	2 763	2 772	-	-	451	451
Kutowinangun	23 629	23 639	3 201	3 210	-	-	538	538
Alian	13 358	13 364	5 845	5 863	-	-	736	737
Poncowarno	11 596	11 601	2 404	2 411	-	-	655	655
Kebumen	5 235	5 237	2 314	2 321	-	-	660	661
Pejagoan	4 187	4 189	2 699	2 707	-	-	474	474
Sruweng	18 376	18 384	5 095	5 110	-	-	1 340	1 341
Adimulyo	17 595	17 602	6 855	6 876	294	294	628	628
Kuwarasan	13 710	13 716	8 692	8 718	12	12	892	892
Rowokele	14 781	14 787	2 723	2 731	-	-	633	634
Sempor	8 433	8 436	3 605	3 615	-	-	698	698
Gombong	15 839	15 846	2 755	2 763	20	20	479	479
Karanganyar	14 427	14 433	2 563	2 571	-	-	424	424
Karanggayam	25 702	25 713	3 387	3 397	8	8	521	522
Sadang	7 716	7 719	2 700	2 708	-	-	0	0
Karangsambung	12 636	12 641	2 940	2 949	32	32	703	703
Kebumen	424 322	424 499	137 310	137 721	405	405	17 693	17 702

Catatan/Note:

Sumber/Source: : Dinas Pertanian dan Pangan Kabupaten Kebumen/Agriculture and Food Service of Kebumen Regency

Tabel
Table 5.4.2**Populasi Unggas Menurut Kecamatan dan Jenis Unggas di Kabupaten Kebumen, 2017 dan 2018**
Poultry Population by Subdistrict and Kind of Poultry in Kebumen Regency, 2017 and 2018

Kecamatan Subdistrict	Ayam Ras Petelur Layers		Ayam Ras Pedaging Broiler	
	2017	2018	2017	2018
(1)	(2)	(3)	(4)	(5)
Ayah	201	201	72 816	72 838
Buayan	381	381	176 267	176 320
Puring	201	201	196 267	196 326
Petanahan	301	301	66 266	66 285
Klirong	375	375	176 476	176 529
Buluspesantren	106	106	19 266	19 272
Ambal	1 441	1 442	146 457	146 501
Mirit	-	-	191 257	191 314
Bonorowo	2 000	2 001	67	67
Prembun	50	50	21 016	21 023
Padureso	300	300	135 817	135 858
Kutowinangun	-	-	258 817	258 894
Alian	1 325	1 326	95 016	95 045
Poncowarno	300	300	41 516	41 528
Kebumen	50	50	70	70
Pejagoan	-	-	66	66
Sruweng	56	56	68	68
Adimulyo	-	-	16 066	16 071
Kuwarasan	687	688	31 017	31 026
Rowokele	-	-	76 266	76 289
Sempor	-	-	20 866	20 872
Gombang	497	497	67	67
Karanganyar	200	200	2 966	2 967
Karanggayam	-	-	46 066	46 080
Sadang	-	-	285 267	285 353
Karangsambung	-	-	90 966	90 993
Kebumen	8 471	8 475	2 167 072	2 167 722

Lanjutan Tabel/*Continued Table* 5.4.2

Kecamatan Subdistrict	Ayam Kampung Native Chicken		Itik Duck	
	2017	2018	2017	2018
(1)	(2)	(3)	(4)	(5)
Ayah	163 637	163 648	5 096	5 099
Buayan	164 840	164 852	4 735	4 737
Puring	173 935	173 947	10 157	10 162
Petabuhan	249 420	249 438	6 937	6 940
Klirong	279 970	279 989	10 741	10 747
Buluspesantren	173 935	173 947	12 435	12 441
Ambal	170 496	170 508	14 929	14 937
Mirit	153 285	153 295	25 892	25 905
Bonorowo	83 335	83 341	22 517	22 528
Prembun	132 585	132 595	4 071	4 073
Padureso	60 330	60 334	1 320	1 320
Kutowinangun	163 555	163 566	1 409	1 410
Alian	129 145	129 154	4 999	5 002
Poncowarno	48 565	48 569	1 786	1 787
Kebumen	139 465	139 475	6 872	6 875
Pejagoan	163 552	163 563	3 618	3 620
Sruweng	160 115	160 126	2 518	2 519
Adimulyo	156 670	156 681	10 994	11 000
Kuwarasan	163 555	163 567	11 910	11 915
Rowokele	160 115	160 126	16 920	16 928
Sempor	163 552	163 563	1 872	1 874
Gombong	160 120	160 131	1 103	1 103
Karanganyar	160 111	160 123	3 850	3 852
Karanggayam	166 992	167 003	2 458	2 460
Sadang	125 655	125 663	1 634	1 634
Karangsambung	60 330	60 335	1 200	1 201
Kebumen	3 927 265	3 927 539	191 973	192 069

Lanjutan Tabel/Continued Table 5.4.2

Kecamatan Subdistrict	Burung Puyuh Quail		Angsa Goose		Itik Manila Muscovy Duck	
	2017	2018	2017	2018	2017	2018
(1)	(2)	(3)	(4)	(5)	(6)	(7)
Ayah	4 525	4 527	244	245	3 789	3 399
Buayan	38 007	38 022	140	140	3 820	3 427
Puring	-	-	99	99	3 264	2 929
Petanahan	-	-	116	116	5 319	4 772
Klirong	-	-	57	57	4 059	3 642
Buluspesantren	-	-	37	37	2 823	2 533
Ambal	443	443	57	57	5 773	5 179
Mirit	-	-	37	37	2 348	2 107
Bonorowo	261	261	51	51	3 580	3 212
Prebun	551	551	47	47	2 273	2 039
Padureso	3 003	3 004	57	57	2 273	2 039
Kutowinangun	-	-	36	36	1 659	1 488
Alian	271	272	39	39	3 382	3 034
Poncowarno	-	-	38	38	2 278	2 044
Kebumen	201	201	157	157	2 344	2 103
Pejagoan	-	-	141	141	2 399	2 152
Sruweng	1 002	1 002	100	100	165	148
Adimulyo	-	-	60	60	9 661	8 668
Kuwarasan	61	61	202	202	9 670	8 676
Rowokele	-	-	192	193	-	-
Sempor	-	-	180	180	3 277	2 940
Gombang	-	-	160	160	1 314	1 179
Karanganyar	-	-	163	163	2 380	2 135
Karanggayam	-	-	80	80	4 170	3 741
Sadang	-	-	52	52	728	653
Karangsambung	-	-	38	38	130	115
Kebumen	48 325	48 344	2 580	2 582	82 878	74 354

Catatan/Note:

Sumber/Source: : Dinas Pertanian dan Pangan Kabupaten Kebumen/Agriculture and Food Service of Kebumen Regency

**5.5 PERIKANAN
FISHERY**

Tabel 5.5.1 Luas Area dan Nilai Produksi Budidaya Kolam Pembesaran Menurut Kecamatan, 2017 - 2018
Table 5.5.1 Area and Production Value of Enlargement Ponds by Sub district, 2017-2018

Kecamatan Subdistrict	Luas Area (ha) Area (ha)		Nilai Produksi Production Value (rupiah)	
	2017	2018	2017	2018
(1)	(2)	(3)	(4)	(5)
Ayah	6,15	6,35	950 800 299	1 091 800 000
Buayan	1,45	1,60	879 226 957	700 770 000
Puring	0,36	0,46	808 737 389	443 298 000
Petanahan	3,01	3,36	1 024 411 245	1 540 699 000
Klirong	1,35	0,72	535 357 807	2 693 590 000
Buluspesantren	1,29	1,27	957 577 235	563 508 000
Ambal	1,92	3,21	1 365 554 508	1 061 478 170
Mirit	2,18	2,20	426 830 107	404 886 000
Bonorowo	0,40	0,20	268 846 738	195 947 358
Prembun	0,75	0,16	612 900 673	151 602 000
Padureso	0,43	0,43	163 911 376	118 451 000
Kutowinangun	2,06	3,56	465 902 595	828 372 000
Alian	1,51	2,94	3 357 875 805	3 002 710 500
Poncowarno	0,57	0,75	282 327 666	1 747 520 000
Kebumen	1,43	1,84	3 387 086 373	3 550 544 800
Pejagoan	2,04	2,09	465 902 595	134 170 000
Sruweng	1,58	1,71	319 727 532	66 400 000
Adimulyo	0,98	1,38	488 918 856	764 380 000
Kuwarasan	4,29	4,08	1 267 512 545	2 074 638 000
Rowokele	4,23	2,21	693 834 000	74 649 500
Sempor	0,90	1,21	491 760 516	168 414 000
Gombong	3,61	0,21	450 221 549	270 328 000
Karanganyar	0,81	0,77	130 524 297	764 800 000
Karangayam	0,55	0,34	345 721 292	124 846 000
Sadang	0,71	0,35	185 241 740	26 155 000
Karangsambung	0,44	0,55	216 786 792	81 433 000
Kebumen	45,00	43,95	20 543 498 487	22 645 390 328

Tabel
Table 5.5.2**Nilai Produksi Perikanan Tangkap di Sungai Menurut Jenis ikan di Kabupaten Kebumen (kg), 2017-2018**
Production Value of Capture Fisheries in River by Fish type in Kebumen (kg), 2017-2018

Jenis Ikan Fish Type	2017	2018
(1)	(2)	(3)
Tawes	85 773,43	37 134,03
Nila	67 454,67	31 602,10
Gabus	73 692,38	32 366,58
Udang	78 430,82	30 877,65
Lele	6 369,06	44 365,11
Belut	3 707,07	20 715,07
Sidat	71 983,90	4 681,50
Rucah	383 031,03	109 530,09
Jumlah/Total	770 442,36	311 272,13

Catatan/Note:

Sumber/Source: : Dinas Kelautan dan Perikanan Kabupaten Kebumen/Oceanic and Fishery Agency of Kebumen Regency

Tabel
Table 5.5.3

Nilai Produksi Perikanan Tangkap di Laut Menurut Jenis ikan di Kabupaten Kebumen (kg), 2017-2018
Production Value of Capture Fisheries in Sea by Fish type in Kebumen (kg), 2017-2018

Jenis Ikan Fish Type	2017	2018
(1)	(2)	(3)
Bawal	83 959,90	215.683,73
Tenggiri	77 691,15	57.570,00
Pari	74 002,60	106.350,40
Layur	879 692,20	474.815,81
Lea/Siro	128 216,00	53.889,41
Tombol/Pirijalo	115 681,85	129.525,78
Luthok/Manyung	65 235,85	49.872,70
Lobster	8 762,15	15.962,35
Keong	-	29.870,00
Kwee	2 189,20	7.621,10
Rucah	3 220 001,15	15.742.315,82
Jumlah/Total	4 655 432,15	18 883 477,10

Catatan/Note:

Sumber/Source: : Dinas Kelautan dan Perikanan Kabupaten Kebumen/Oceanic and Fishery Agency of Kebumen Regency

BAB
Chapter

06

PERTAMBANGAN DAN ENERGI

MINING AND ENERGY

Listrik dan Air
Water and Electricity

2019



2019


KWh terjual
Sold KWh 316.196.753

Nilai
Value (Rp) 257.910.759.948

6.058.688 (M³) Air disalurkan
Water distributed

25.869.133.700 (Rp) Nilai
Value

2019



PDAM

PENJELASAN TEKNIS**TECHNICAL NOTES**

1. Klasifikasi industri yang digunakan berdasarkan kepada Klasifikasi Baku Lapangan Usaha Indonesia (KBLI). KBLI adalah klasifikasi lapangan usaha yang berdasar kepada *International Standard Industrial Classification of All Economic Activities (ISIC)* revisi 4 yang telah disesuaikan dengan kondisi Indonesia.
 2. Industri manufaktur adalah suatu kegiatan ekonomi yang melakukan kegiatan mengubah suatu barang dasar secara mekanis, kimia, atau dengan tangan sehingga menjadi barang jadi/setengah jadi, dan atau barang yang kurang nilainya menjadi barang yang lebih tinggi nilainya, dan sifatnya lebih dekat kepada pemakai akhir. Termasuk dalam kegiatan ini adalah jasa industri dan pekerjaan perakitan.
 3. Jasa industri adalah kegiatan industri yang melayani keperluan pihak lain. Pada kegiatan ini bahan baku disediakan oleh pihak lain sedangkan pihak pengolah hanya melakukan pengolahannya dengan mendapat imbalan sebagai balas jasa (upah maklon).
 4. Perusahaan atau usaha industri adalah suatu unit (kesatuan) usaha yang melakukan kegiatan ekonomi, bertujuan
1. *The industrial classification refers to the Klasifikasi Baku Lapangan Usaha Indonesia (KBLI). KBLI is classification of economic activities based on the International Standard Industrial Classification of All Economic Activities (ISIC rev 4) that has been modified according to the local condition in Indonesia.*
 2. *Manufacturing industry is defined as an economic activity processing basic goods mechanically, chemicals or manually into final or intermediate goods. It is also defined as processing of lower value goods into higher value goods as final or intermediate products. The activities also include services for manufacturing and assembling.*
 3. *Services for manufacturing is defined as a manufacturing activity which serving other manufacturing establishments. In this case, raw materials are supplied by others while the workers are paid as a compensation for processing raw materials.*
 4. *A manufacturing establishment is defined as a production unit engaged in economic activity, producing goods or services,*

menghasilkan barang atau jasa, terletak pada suatu bangunan atau lokasi tertentu, dan mempunyai catatan administrasi tersendiri mengenai produksi dan struktur biaya serta ada seorang atau lebih yang bertanggung jawab atas usaha tersebut.

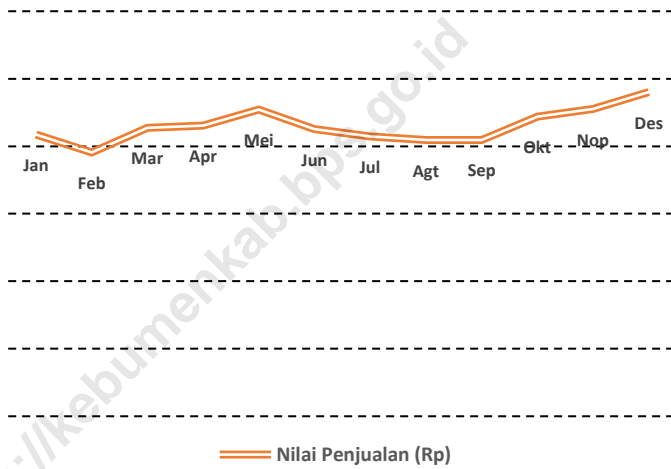
located in a building or in a certain location, keeping a business record concerning the production and cost structure, and having a person or more that are responsible to those activities.

5. Industri manufaktur dikelompokkan ke dalam 4 golongan berdasarkan banyaknya pekerja, yaitu: industri besar, industri sedang/menengah, industri kecil, dan industri mikro.
6. Pelanggan adalah individu atau kelompok, baik rumah tangga, perusahaan atau institusi non profit yang membeli air bersih dari perusahaan air bersih.
7. Air disalurkan adalah volume air bersih dari perusahaan air bersih.

5. *Manufacturing industries are categorized into four groups, based on the number of employees: large scale manufacturing, medium scale manufacturing, small scale manufacturing, and micro scale industry.*
6. *Customers are individuals or groups, whether household, company or non-profit institutions that buy water supply from water supply establishment.*
7. *Distributed water is the volume of water supply from water supply establishment.*

Gambar 6.1
Figures

**Penjualan Tenaga Listrik Per bulan PT. PLN (Persero)
,2019**
**Electricity Power Sold of PT. PLN (Persero) at PLN Branch ,
2019**



Sumber/Source : PT PLN Persero Kabupaten Kebumen/PLN Branch of Kebumen Regency

Tabel
Table 6.1**Jumlah Penjualan Tenaga Listrik Per bulan PT. PLN
(Persero) , 2019**
**Electricity Power Sold of PT. PLN (Persero) at PLN Branch ,
2019**

Bulan Month	Daya Terjual Sold Electricity Power (KWh)	Nilai Penjualan Sold Price (Rp)
(1)	(2)	(3)
Januari/January	25 584 991	20 861 348 097
Februari/February	23 803 152	19 541 700 617
Maret/March	26 239 587	21 370 907 424
April/April	26 455 393	21 538 183 734
Mei/May	28 291 635	22 710 674 330
Juni/June	26 746 544	21 269 517 785
Juli/July	25 704 994	20 718 071 567
Agustus/August	25 327 200	20 469 612 586
September/September	25 138 199	20 470 880 519
Oktober/October	27 008 303	22 192 048 227
November/November	27 241 549	22 753 785 049
Desember/December	28 655 206	24 014 030 013
Kebumen	316 196 753	257 910 759 948

Catatan/Note: ...

Sumber/Source: PT PLN Persero Kabupaten Kebumen/PLN Branch of kebumen Regency

Tabel
Table 6.2**Jumlah Pelanggan dan Air yang Disalurkan Menurut
Kecamatan di Kabupaten Kebumen, 2019**
*Number of Customers and Distributed Water by Subdistrict
in Kebumen Regency, 2019*

Kecamatan Subdistrict	Pelanggan Number of Customers	Air Disalurkan Distributed Water (m³)	Nilai Value (Rp)
(1)	(2)	(3)	(4)
Ayah	1 247	246 235	997 001 500
Buayan	852	138 761	548 764 850
Puring	305	58 660	231 608 550
Petanahan	198	27 090	107 194 600
Klirong	686	108 359	450 874 700
Buluspesantren	0	0	0
Ambal	0	0	0
Mirit	0	0	0
Bonorowo	0	0	0
Prembun	2 330	435 859	1 942 277 000
Padureso	0	0	0
Kutowinangun	2 033	367 187	1 294 851 350
Alian	2 045	375 394	1 511 322 450
Poncowarno	0	0	0
Kebumen	9 500	2 066 370	9 125 830 950
Pejagoan	1 946	423 233	1 830 343 400
Sruweng	881	194 159	847 498 450
Adimulyo	1 193	175 981	710 349 800
Kuwarasan	1 278	269 361	1 057 936 550
Rowokele	256	50 434	197 223 650
Sempor	745	118 465	485 409 850
Gombong	4 227	792 801	3 616 708 150
Karanganyar	734	161 799	710 368 250
Karanggayam	222	48 540	203 569 650
Sadang	0	0	0
Karangsambung	0	0	0
Kebumen	30 678	6 058 688	25 869 133 700

Catatan/Note: ...

Sumber/Source: PDAM Kabupaten Kebumen

Tabel
Table 6.3**Jumlah Perusahaan Industri Menurut Klasifikasi dan Kelompok Industri di Kabupaten Kebumen, 2018**
Number of Establishments Industry by Industrial Group and Classification in Kebumen Regency, 2018

Klasifikasi Industri Industrial Group	Besar Large	Menengah Medium	Kecil Small
(1)	(2)	(3)	(4)
Industri Batu Bara dan Pengilangan Minyak	-	-	-
Industri Makanan dan Minuman	-	8	35 716
Pengolahan Tembakau	1	2	56
Industri Tekstil dan Pakaian Jadi	-	2	745
Industri Kulit, Barang dari Kulit dan Alas Kaki	-	7	181
Industri Kayu, Barang dari Kayu dan Gabus dan Barang Anyaman dari Bambu, Rotan dan Sejenisnya	1	5	8 858
Industri Kertas dan Barang dari Kertas, Percetakan dan Reproduksi Media Rekaman	-	3	82
Industri Kimia, Farmasi dan Obat Tradisional	-	9	454
Industri Karet, Barang dari Karet dan Plastik	1	-	14
Industri Barang Galian Bukan Logam	-	19	3 205
Industri Logam Dasar	-	-	-
Industri Barang dari Logam, Komputer, Barang Elektronik, Optik dan Peralatan Lisrik	-	1	185
Industri Mesin dan Perlengkapan YTDL	-	1	1
Industri Alat Angkutan	-	-	-
Industri Mesin dan Perlengkapan YTDL	-	-	26
Industri Alat Angkutan	-	6	6 813
Kebumen	3	63	56 336

Catatan/Note: ...

Sumber/Source: Dinas Perindustrian dan Perdagangan Kabupaten Kebumen/Industrial and Trade Service of Kebumen Regency

Tabel
Table 6.4**Jumlah Tenaga Kerja Menurut Klasifikasi dan Kelompok Industri di Kabupaten Kebumen, 2018**
Number of Employees by Industrial Group and Classification in Kebumen Regency, 2018

Klasifikasi Industri Industrial Group	Besar Large	Menengah Medium	Kecil Small
(1)	(2)	(3)	(4)
Industri Batu Bara dan Pengilangan Minyak	-	-	-
Industri Makanan dan Minuman	-	303	72 636
Pengolahan Tembakau	2 500	140	146
Industri Tekstil dan Pakaian Jadi	-	45	1 957
Industri Kulit, Barang dari Kulit dan Alas Kaki	-	167	902
Industri Kayu, Barang dari Kayu dan Gabus dan Barang Anyaman dari Bambu, Rotan dan Sejenisnya	726	227	17 093
Industri Kertas dan Barang dari Kertas, Percetakan dan Reproduksi Media Rekaman	-	122	628
Industri Kimia, Farmasi dan Obat Tradisional	-	410	1 364
Industri Karet, Barang dari Karet dan Plastik	507	-	56
Industri Barang Galian Bukan Logam	-	639	13 700
Industri Logam Dasar	-	-	-
Industri Barang dari Logam, Komputer, Barang Elektronik, Optik dan Peralatan Lisrik	-	110	666
Industri Mesin dan Perlengkapan YTDL	-	30	4
Industri Alat Angkutan	-	-	-
Industri Mesin dan Perlengkapan YTDL	-	-	166
Industri Alat Angkutan	-	223	11 354
Kebumen	3 733	2 416	120 672

Catatan/Note: ...

Sumber/Source: Dinas Perindustrian dan Perdagangan Kabupaten Kebumen/Industrial and Trade Service of Kebumen Regency

Tabel
Table 6.5**Jumlah Perusahaan Industri Menurut Kecamatan dan Klasifikasi Industri di Kabupaten Kebumen, 2018**
Number of Establishments Industry by Subdistrict and Industrial Classification in Kebumen Regency, 2018

Kecamatan Subdistrict	Besar Large	Menengah Medium	Kecil Small
(1)	(2)	(3)	(4)
Ayah	-	1	8 663
Buayan	-	1	1 065
Puring	-	-	1 003
Petanahan	-	3	7 554
Klirong	-	2	3 512
Buluspesantren	-	1	2 074
Ambal	-	-	2 921
Mirit	-	-	1 823
Bonorowo	-	-	395
Prembun	-	2	353
Padureso	-	-	278
Kutowinangun	-	1	723
Alian	-	1	908
Poncowarno	-	-	403
Kebumen	1	19	1 681
Pejagoan	-	10	1 258
Sruweng	-	6	1 267
Adimulyo	-	-	504
Kuwarasan	-	-	856
Rowokele	-	-	3 808
Sempor	1	-	5 749
Gombong	1	10	633
Karanganyar	-	4	3 281
Karanggayam	-	-	2 296
Sadang	-	1	553
Karangsambung	-	1	2 775
Kebumen	3	63	56 336

Catatan/Note: ...

Sumber/Source: Dinas Perindustrian dan Perdagangan Kabupaten Kebumen/Industrial and Trade Service of Kebumen Regency

Tabel
Table 6.6**Jumlah Tenaga Kerja Menurut Kecamatan dan Klasifikasi Industri di Kabupaten Kebumen, 2018**
Number of Employees by Subdistrict and Industrial Classification in Kebumen Regency, 2018

Kecamatan Subdistrict	Besar Large	Menengah Medium	Kecil Small
(1)	(2)	(3)	(4)
Ayah	-	48	18 348
Buayan	-	6	2 476
Puring	-	-	1 694
Petanahan	-	101	14 038
Klirong	-	120	7 044
Buluspesantren	-	35	3 692
Ambal	-	-	4 165
Mirit	-	-	3 704
Bonorowo	-	-	999
Prembun	-	140	755
Padureso	-	-	876
Kutowinangun	-	50	1 584
Alian	-	30	1 840
Poncowarno	-	-	739
Kebumen	507	702	6 120
Pejagoan	-	393	5 675
Sruweng	-	182	3 772
Adimulyo	-	-	1 379
Kuwarasan	-	-	3 287
Rowokele	-	-	6 628
Sempor	2 500	-	12 673
Gombang	726	416	3 327
Karanganyar	-	145	5 494
Karanggayam	-	-	3 130
Sadang	-	20	1 053
Karangsambung	-	28	6 180
Kebumen	3	63	56 336

Catatan/Note: ...

Sumber/Source: Dinas Perindustrian dan Perdagangan Kabupaten Kebumen/Industrial and Trade Service of Kebumen Regency

PARIWISATA
Tourism

Kunjungan
Wisatawan ke
9 Obyek Wisata
yang Dikelola
Pemerintah
Daerah

Tahun 2019

*Tourist Visits to 9
Tourism Objects
Managed by Local
Governments*



Goa Jatijajar
Kecamatan Ayah

344 736



Goa Petruk
Kecamatan Ayah

87 087



Pantai Suwuk
Kecamatan Puring

193 778



Waduk Wadaslintang
Kecamatan Padureso

32 850



Pantai Karangbolong
Kecamatan Buayan

31 279



Pantai Logending
Kecamatan Ayah

6 994



Waduk Sempor
Kecamatan Sempor

35 926



Pemandian
Air Panas Krakal
Kecamatan Alian

85 987



Pantai Petanahan
Kecamatan Petanahan

128 623

PENJELASAN TEKNIS

1. Wisata adalah suatu kegiatan perjalanan yang dilakukan oleh seseorang atau sekelompok orang dengan mengunjungi tempat tertentu untuk tujuan rekreasi, pengembangan pribadi, atau mempelajari keunikan daya tarik wisata (DTW) yang dikunjungi dalam jangka waktu sementara. Sedangkan wisatawan (tourist) adalah setiap orang yang mengunjungi suatu tempat di luar tempat tinggal kesehariannya selama periode tertentu, didorong oleh satu atau beberapa keperluan tanpa bermaksud untuk memperoleh penghasilan ditempat yang dikunjungi seperti berlibur, rekreasi dan olahraga serta bisnis, mengunjungi teman dan keluarga, misi, menghadiri pertemuan, konferensi, kunjungan dengan alasan kesehatan, belajar dan keagamaan.
2. Wisatawan Nusantara (wisnus)/ domestic tourists adalah seseorang yang melakukan perjalanan di wilayah teritori suatu negara, dalam hal ini Indonesia, dengan lama perjalanan kurang dari 6 bulan dan bukan bertujuan untuk memperoleh penghasilan di tempat yang dikunjungi serta bukan merupakan perjalanan rutin (sekolah atau bekerja), dengan mengunjungi objek wisata komersial, dan atau

TECHNICAL NOTES

1. *Tourism is a travel activity carried out by a person or group of people by visiting certain places for recreational purposes, personal development, or studying the uniqueness of tourist attraction visited in the interim period. While tourists are everyone who visits a place outside their daily residence for a certain period, driven by one or several needs without intending to earn income in places visited such as vacation, recreation and sports and business, visiting friends and family, mission, attend meetings, conferences, visits for health, study and religious reasons.*
2. *Wisatawan Nusantara (Wisnus)/ domestic tourists are those who travel in the territory of a country, in this case Indonesia, with a length of travel of less than 6 months and not aiming to earn income in a visited place and not a routine trip (school or work), by visiting commercial attractions, and or staying in commercial accommodation, and / or travel distances greater than or equal to 100 (one hundred) kilometers commuting.*

menginapdiakomodasikomersial, dan atau jarak perjalanan lebih besar atau sama dengan 100 (seratus) kilometer pergi-pulang.

“A tourism trip is a trip taken by a visitor to a main destination outside his/her usual environment, for less than a year, for any main purpose other than to be employed by a resident entity in the country or place visited. (UNWTO Statistical Glossary, 2015)”

“A tourism trip is a trip taken by a visitor to a main destination outside his/her usual environment, for less than a year, for any main purpose other than to be employed by a resident entity in the country or place visited. (UNWTO Statistical Glossary, 2015)”

3. Wisatawan mancanegara (wisman) ialah setiap orang yang melakukan perjalanan ke suatu negara di luar negara tempat tinggalnya, kurang dari satu tahun, didorong oleh suatu tujuan utama (bisnis, berlibur, atau tujuan pribadi lainnya), selain untuk bekerja dengan penduduk negara yang dikunjungi.
3. *An International Visitor is any person taking a trip to a main destination outside his/her usual environment, for less than a year, for any main purpose (business, leisure or other personal purpose) other than to be employed by a resident entity in the country visited.*

Gambar 7.1
Figures

**Persentase Pengunjung Menurut Objek Wisata yang
Dikelola Pemerintah di Kabupaten Kebumen, 2019**
**Percentage of Visitors by Tourism Object Government
Managed in Kebumen Regency, 2019**



Sumber/Source : Dinas Kepemudaan dan Olah Raga dan Pariwisata Kabupaten Kebumen/ *Youth and Sports and Tourism Service of Kebumen Regency*

Tabel
Table 7.1**Jumlah Pengunjung Menurut Objek Wisata Yang Dikelola Pemerintah di Kabupaten Kebumen, 2018 dan 2019**
Number of Visitors by Tourism Object Government Managed in Kebumen Regency, 2018 and 2019

Objek Wisata Tourism Object	2018	2019
(1)	(2)	(3)
Goa Jatijajar	389 854	344 736
Goa Petruk	92 642	87 087
Pantai Logending	6 579	6 994
Pantai Karangbolong	23 551	31 279
Pantai Petanahan	156 885	128 623
Waduk Sempor	39 485	35 926
Pemandian Air Panas Krakal	48 921	85 987
Waduk Wadaslintang	34 167	32 850
Pantai Suwuk	287 085	193 778
Kebumen	1 079 169	947 260

Catatan/Note: ...

Sumber/Source: Dinas Kepemudaan dan Olah Raga dan Pariwisata Kabupaten Kebumen/ Youth and Sports and Tourism Service of Kebumen Regency

Tabel
Table 7.2

**Jumlah Obyek Wisata Menurut Kecamatan di Kabupaten
Kebumen, 2018 dan 2019**
*Number Tourism Object by Subdistrict in Kebumen Regency,
2018 and 2019*

Kecamatan Subdistrict	2018	2019
(1)	(2)	(3)
Ayah	12	14
Buayan	2	2
Puring	3	3
Petanahan	1	1
Klirong	0	1
Buluspesantren	1	2
Ambal	0	0
Mirit	2	3
Bonorowo	0	0
Prembun	0	0
Padureso	2	3
Kutowinangun	1	1
Alian	2	2
Poncowarno	2	2
Kebumen	0	0
Pejagoan	1	3
Sruweng	0	0
Adimulyo	1	3
Kuwarasan	0	0
Rowokele	0	0
Sempor	1	1
Gombang	1	2
Karanganyar	0	1
Karanggayam	1	1
Sadang	0	0
Karangsambung	2	4
Kebumen	35	49

Catatan/Note: ...

Sumber/Source: Dinas Kepemudaan dan Olah Raga dan Pariwisata Kabupaten Kebumen/ Youth and Sports and Tourism Service of Kebumen Regency

TRANSPORTASI DAN KOMUNIKASI

TRANSPORTATION AND COMMUNICATION

INFRASTRUKTUR JALAN DI KEBUMEN

Road Infrastructure in Kebumen

2019

Infrastruktur jalan negara, provinsi, kabupaten pada sepanjang **1.046,46** km

Road infrastructure both state, provincial, district roads are 1.046,46 km

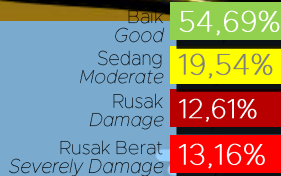
Panjang Jalan menurut Tingkat Kewenangan
Length of Roads by Level of Authority



Rasio panjang jalan terhadap luas wilayah 0,82

The ratio of road length to the total area 0,82

Panjang Jalan Kabupaten menurut Kondisi
Length of District Roads by Condition



Jumlah Kendaraan Umum menurut Jenisnya
Number of Public Transportation by Type

Kendaraan Umum **142** unit bertambah sepanjang 2018

Number of public transportation vehicles increase throughout 2018



bus
passenger bus



angkot
passenger car



truk
trucks

1.380

349

5.225

PENJELASAN TEKNIS

1. Kendaraan bermotor adalah setiap kendaraan yang digerakkan oleh peralatan teknik yang ada pada kendaraan tersebut, biasanya digunakan untuk angkutan orang atau barang di atas jalan raya selain kendaraan yang berjalan di atas rel. Kendaraan bermotor yang dicatat adalah semua jenis kendaraan kecuali kendaraan bermotor TNI/Polri dan Korps Diplomatik.
2. Mobil penumpang adalah setiap kendaraan bermotor yang dilengkapi dengan tempat duduk untuk sebanyak-banyaknya delapan orang, tidak termasuk tempat duduk untuk pengemudi, baik dilengkapi atau tidak dilengkapi bagasi.
3. Mobil bis adalah setiap kendaraan bermotor yang dilengkapi dengan tempat duduk untuk lebih dari delapan orang, tidak termasuk tempat duduk untuk pengemudi, baik dilengkapi atau tidak dilengkapi bagasi.
4. Mobil truk adalah setiap kendaraan bermotor yang digunakan untuk angkutan barang, selain mobil penumpang, mobil bis dan kendaraan bermotor roda dua.
5. Kantor Pos adalah tempat pemberi pelayanan komunikasi

TECHNICAL NOTES

1. *Motor vehicles are any kind of vehicles motorized by machine set up in those vehicles, they are usually used for transporting peoples or goods on roads except vehicles moving along a railway line. The data cover all kinds of motor vehicles except those belong to Indonesia Army Force Indonesian State Police and Diplomatic Corps.*
2. *Passenger cars are any motor vehicles with no more than eight seats, excluding seat for driver, it can be with or without hoot.*
3. *Buses are large passenger cars having seats for more than eight passengers, excluding seat for driver, it can be with or without hoot.*
4. *rucks are any motor vehicles used to transport goods excluding passenger cars, buses, and motorcycles.*
5. *Post Office is a service provider facility of written communication*

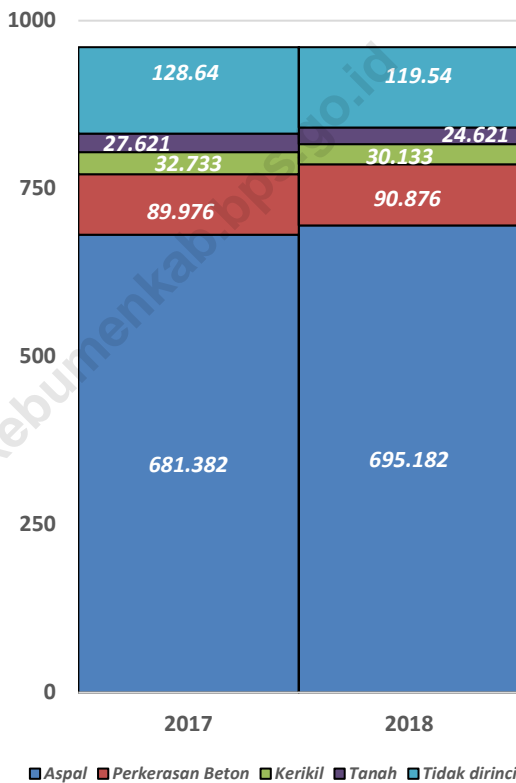
tertulis dan atau surat elektronik, layanan paket, layanan logistik, layanan transaksi keuangan, dan layanan keagenan pos untuk kepentingan umum. Rumah pos berfungsi sama seperti kantor pos dan kantor pos pembantu, bedanya rumah pos biasanya terletak di daerah terpencil.

and or electronic mail, parcel service, logistics services, financial transaction services, and postal services to the public. Postal house has the same function as the post office and subsidiary of post office, the difference is that postal house is usually located in remote areas.

<https://kebumenkab.bps.go.id>

Gambar 8.1
Figures

Panjang Jalan di Kabupaten Kebumen Menurut jenis Permukaan Jalan (Km), 2017-2018
Length of Roads in Kebumen Regency by Kind of Surface (Km), 2017-2018



Sumber/Source : Dinas Pekerjaan Umum dan Penataan Ruang Kabupaten Kebumen/Infrastructure and Spatial Planning Services of Kebumen Regency

8.1 TRANSPORTASI TRANSPORTATION

Tabel 8.1.1 **Panjang Jalan Menurut Tingkat Kewenangan Pemerintahan di Kabupaten Kebumen (km), 2017–2019**
Table 8.1.1 **Length of Roads by Level of Government Authority in Kebumen Regency (km), 2017–2019**

Tingkat Kewenangan Pemerintahan <i>Level of Government Authority</i>	2017	2018	2019
(1)	(2)	(3)	(4)
Negara/ <i>State</i>	56,428	56,428	56,428
Provinsi/ <i>Province</i>	29,670	29,670	29,670
Kabupaten/Kota <i>Regency/Municipality</i>	960,350	960,350	960,360
Jumlah/Total	1 046,448	1 046,448	1 046,458

Catatan/Note: ...

Sumber/Source: Dinas Pekerjaan Umum dan Penataan Ruang Kabupaten Kebumen/*Infrastructure and Spatial Planning Services of Kebumen Regency*

Tabel 8.1.2 Panjang Jalan Menurut Jenis Permukaan Jalan di Kabupaten Kebumen (km), 2017–2019
Table *Length of Roads by Type of Road Surface in Kebumen Regency (km), 2017–2019*

Jenis Permukaan Jalan <i>Type of Road Surface</i>	2017	2018	2019
(1)	(2)	(3)	(4)
Aspal/ <i>Paved</i>	681,382	695,182	681,380
Kerikil/ <i>Gravel</i>	32,733	30,133	32,733
Tanah/ <i>Soil</i>	27,621	24,621	27,621
Lainnya/ <i>Others</i>	218,614	210,414	218,626
Jumlah/<i>Total</i>	960,350	960,350	960,360

Catatan/*Note*: ...

Sumber/*Source*: Dinas Pekerjaan Umum dan Penataan Ruang Kabupaten Kebumen/*Infrastructure and Spatial Planning Services of Kebumen Regency*

Tabel 8.1.3 Panjang Jalan Menurut Kondisi Jalan di Kabupaten Kebumen (km), 2017–2019
Table Length of Roads by Condition of Roads in Kebumen Regency (km), 2017–2019

Kondisi Jalan Condition of Roads	2017	2018	2019
(1)	(2)	(3)	(4)
Baik/ <i>Good</i>	508,642	523,356	525,233
Sedang/ <i>Moderate</i>	177,452	160,112	187,625
Rusak/ <i>Damage</i>	121,166	114,243	121,138
Rusak Berat/ <i>Severely Damage</i>	153,09	162,64	126,362
Jumlah/Total	960,35	960,351	960,358

Catatan/Note: ...

Sumber/Source: Dinas Pekerjaan Umum dan Penataan Ruang Kabupaten Kebumen/*Infrastructure and Spatial Planning Services of Kebumen Regency*

Tabel 8.1.4
Table

Jumlah Kendaraan Umum Menurut Kecamatan dan Jenis Kendaraan di Kabupaten Kebumen, 2017 dan 2018
Number of Public Transportation by Subdistrict and Type of Vehicle in Kebumen Regency, 2017 dan 2018

Kecamatan Subdistrict	Bus Penumpang ≥ 55 org		Bus Penumpang ≥ 24 org		Bus Penumpang ≥ 14 org	
	2017	2018	2017	2018	2017	2018
(1)	(2)	(3)	(4)	(5)	(6)	(7)
Ayah	4	4	7	7	44	44
Buayan	-	-	4	4	36	36
Puring	1	1	-	-	9	9
Petanahan	-	-	-	-	25	25
Klirong	-	-	-	-	13	13
Buluspesantren	28	28	16	16	32	32
Ambal	2	2	-	-	8	8
Mirit	-	-	-	-	10	10
Bonorowo	-	-	-	-	1	1
Prembun	3	3	4	4	31	31
Padureso	-	-	-	-	4	4
Kutowinangun	-	-	-	-	30	30
Alian	-	-	-	-	6	6
Poncowarno	-	-	-	-	-	-
Kebumen	439	471	116	136	14	14
Pejagoan	84	84	14	14	23	23
Sruweng	-	-	-	-	15	15
Adimulyo	1	1	-	-	4	4
Kuwarasan	-	-	-	-	8	8
Rowokele	4	4	6	6	7	7
Sempor	2	2	4	4	103	103
Gombang	58	58	14	14	59	59
Karanganyar	1	1	-	-	1	1
Karanggayam	-	-	-	-	16	16
Sadang	-	-	-	-	15	15
Karangsambung	-	-	-	-	2	2
Kebumen	627	659	185	205	516	516

Lanjutan Tabel/Continued Table 8.1.4

Kecamatan Subdistrict	Angkutan Kota/Angkudes Penumpang 12+ org		Truk/Pick Up Box Niaga	
	2017	2018	2017	2018
(1)	(2)	(3)	(4)	(5)
Ayah	15	15	179	182
Buayan	12	12	168	170
Puring	11	11	121	124
Petanahan	7	7	278	281
Klirong	4	4	189	189
Buluspesantren	10	10	168	169
Ambal	17	17	147	147
Mirit	24	24	160	164
Bonorowo			35	35
Prembun	12	12	248	251
Padureso	11	11	73	75
Kutowinangun	4	4	171	180
Alian	21	21	136	138
Poncowarno	4	4	18	18
Kebumen	36	36	1019	1056
Pejagoan	20	20	348	351
Sruweng	5	5	235	235
Adimulyo	14	14	63	63
Kuwarasan	19	19	138	138
Rowokele	11	11	145	147
Sempor	16	16	165	165
Gombong	36	36	496	496
Karanganyar	16	16	252	261
Karanggayam	6	6	57	59
Sadang	7	7	59	61
Karangsambung	11	11	67	70
Kebumen	627	659	5 135	5 225

Catatan/Note: ...

Sumber/Source: Dinas Pehubungan Kabupaten Kebumen/Transportation Services of Kebumen Regency

8.2 KOMUNIKASI COMMUNICATION

Tabel 8.2.1 Jumlah Kantor Pos Pembantu Menurut Kecamatan di Kabupaten Kebumen, 2016–2019
Number of Post Offices Subsidiaries by Subdistrict in Kebumen Regency, 2016–2019

Kecamatan Subdistrict	2016	2017	2018	2019
(1)	(2)	(3)	(4)	(5)
Ayah	1	1	1	1
Buayan	1	1	1	1
Puring	1	1	1	1
Petanahan	1	1	1	1
Klirong	1	1	1	1
Buluspesantren	1	1	1	1
Ambal	1	1	1	1
Mirit	1	1	1	1
Bonorowo	1	1	1	1
Prembun	1	1	1	1
Padureso	1	1	1	1
Kutowinangun	1	1	1	1
Alian	1	1	1	1
Poncowarno	1	1	1	1
Kebumen	1	1	1	1
Pejagoan	1	1	1	1
Sruweng	1	1	1	1
Adimulyo	1	1	1	1
Kuwarasan	1	1	1	1
Rowokele	1	1	1	1
Sempor	1	1	1	1
Gombong	1	1	1	1
Karanganyar	1	1	1	1
Karanggayam	1	1	1	1
Sadang	1	1	1	1
Karangsambung	1	1	1	1
Kebumen	26	26	26	26

Catatan/Note: ...

Sumber/Source: PT. Pos Indonesia Cabang Kebumen/Post Office Kebumen Branch

BAB
Chapter

09

PERBANKAN, KOPERASI
DAN HARGA-HARGA

BANKING, COOPERATIVE,
AND PRICES

2018

2,98%

Inflasi Tahunan
Inflation Year on Year

Inflasi tahunan 2019 sebesar 2,14 persen dengan rata-rata Indeks Harga Konsumen (IHK) sebesar 133,78 mengalami penurunan dibandingkan inflasi tahunan 2018 yaitu sebesar 2,98 persen dengan rata-rata IHK sebesar 131,46

Annual inflation is 2,14 percent with average Consumer Price Index (CPI) 133,78 in 2019, decreasing compared to 2018 annual inflation which is 2,98 percent with average CPI 131,46

2019

2,18%

5 Kelompok Pengeluaran dengan
Inflasi Terbesar 2019
The five expenditure group with biggest inflation 2019

1,74%

Pendidikan, Rekreasi & Olah Raga
Education, Recreation, & Sport

1,83%

Kesehatan
Healthy

5,71%

Sandang
Clothing

3,46%

Makanan Jadi, Minuman, Rokok & Tembakau
Food, Drink, Cigarette, & Tobacco

3,21%

Bahan makanan
Food matter

Inflasi Bulanan 2019
Monthly Inflation



Juni / June

Tertinggi
The highest

0,53%



September / September

Terendah
The lowest

-0,45%

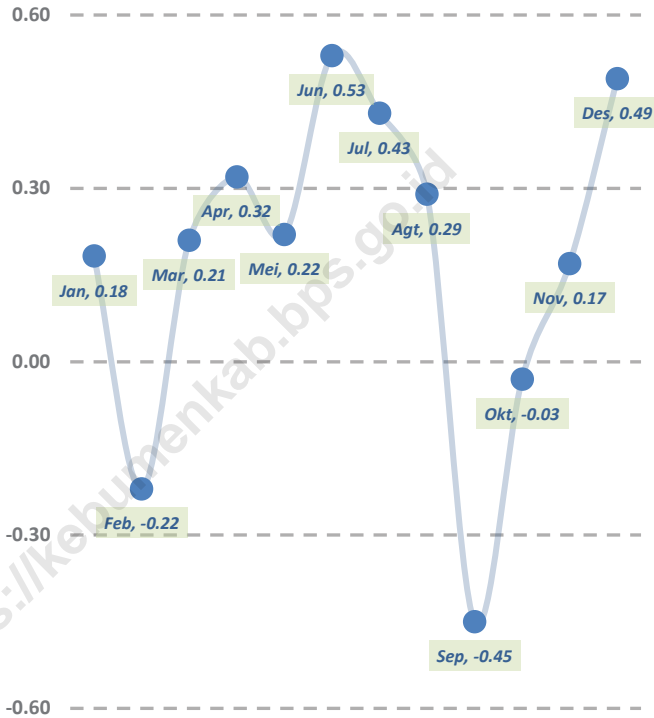
PENJELASAN TEKNIS

1. Inflasi adalah kenaikan harga barang dan jasa secara umum dimana barang dan jasa tersebut merupakan kebutuhan pokok masyarakat atau turunnya daya jual mata uang suatu negara.
2. Indeks Harga Konsumen (IHK) adalah indeks yang mengukur rata-rata perubahan harga antarwaktu dari suatu paket jenis barang dan jasa yang dikonsumsi oleh penduduk/rumah tangga di daerah perkotaan dengan dasar suatu periode tertentu.

TECHNICAL NOTES

1. *Inflation is the rise in prices of goods and services in general where the goods and services are the basic needs of the community or the decline in the selling power of a country's currency.*
2. *Consumer Price Index (CPI) is an index that measures the average of intertemporal price changes of a package of types of goods and services consumed by residents / households in urban areas on the basis of a certain period.*

Gambar 9.1 Inflasi per Bulan di Kabupaten Kebumen, 2019
Figures 9.1 Inflation by Month in Kebumen Regency 2019



Sumber/Source : Survei Harga Konsumen/Consumer Price Survey

Tabel
Table 9.1**Indeks Harga Konsumen per bulan Menurut Kelompok Pengeluaran di Kabupaten Kebumen (2012=100), 2019****Monthly Consumer Price Index by Expenditure Group in Kebumen Regency (2012=100), 2019**

Bulan Month	Umum General	Bahan Makanan Food Matter	Makanan Jadi, Minuman, Rokok, dan Tembakau Food, Drink, Cigarette, & Tobacco	Perumahan, Air, Listrik, Gas & Bahan Bakar Housing, Water, Electricity & Fuel
(1)	(2)	(3)	(4)	(5)
Januari/January	131,17	132,96	138,05	125,86
Februari/February	130,87	130,87	138,58	125,68
Maret/March	131,16	131,90	139,21	125,36
April/April	131,57	134,34	139,30	125,08
Mei/May	131,87	133,28	140,30	125,40
Juni/June	132,57	135,32	140,67	125,44
Juli/July	133,15	138,21	140,62	125,47
Agustus/August	133,53	139,03	140,84	125,62
September/September	132,93	135,55	140,93	125,84
Oktober/October	132,90	134,17	141,47	125,86
November/November	133,13	134,78	141,84	125,92
Desember/December	133,78	137,01	142,30	126,17

Lanjutan Tabel/*Continued Table 9.1*

Bulan Month	Sandang Clothing	Kesehatan Healthy	Pendidikan, Rekreasi dan Olah Raga Education, Recreation, & Sport	Transportasi, Komunikasi & Jasa Keuangan Transportation, Communication & Financial
(1)	(6)	(7)	(8)	(9)
Januari/ <i>January</i>	127,28	125,93	125,67	134,36
Februari/ <i>February</i>	128,89	125,93	125,81	133,73
Maret/ <i>March</i>	128,86	126,00	125,77	133,79
April/ <i>April</i>	128,67	125,83	125,74	133,76
Mei/ <i>May</i>	129,63	126,54	125,89	134,40
Juni/ <i>June</i>	130,12	127,55	125,94	135,12
Juli/ <i>July</i>	131,09	127,03	127,21	134,00
Agustus/ <i>August</i>	132,32	127,50	127,11	134,15
September/ <i>September</i>	132,83	127,08	127,16	134,31
Oktober/ <i>October</i>	133,86	127,37	127,25	134,44
November/ <i>November</i>	133,81	127,62	127,25	134,43
Desember/ <i>December</i>	133,83	127,85	127,38	134,61

Catatan/*Note*: ...Sumber/*Source*: Survei Harga Konsumen/*Consumer Price Survey*

Tabel
Table 9.2**Inflasi per bulan Menurut Kelompok Pengeluaran di
Kabupaten Kebumen, 2019**
**Monthly Inflation by Expenditure Group in Kebumen
Regency, 2019**

Bulan Month	Umum General	Bahan Makanan Food Matter	Makanan Jadi, Minuman, Rokok, dan Tembakau Food, Drink, Cigarette, & Tobacco	Perumahan, Air, Listrik, Gas & Bahan Bakar Housing, Water, Electricity & Fuel
(1)	(2)	(3)	(4)	(5)
Januari/January	0,18	0,09	0,43	0,17
Februari/February	-0,22	-1,57	0,38	-0,14
Maret/March	0,21	0,79	0,45	-0,26
April/April	0,32	1,85	0,07	-0,22
Mei/May	0,22	-0,78	0,72	0,26
Juni/June	0,53	1,53	0,26	0,03
Juli/July	0,43	2,13	-0,04	0,02
Agustus/August	0,29	0,60	0,16	0,12
September/September	-0,45	-2,51	0,06	0,17
Oktober/October	-0,03	-1,02	0,38	0,02
November/November	0,17	0,45	0,26	0,05
Desember/December	0,49	1,65	0,33	0,20

Lanjutan Tabel/*Continued Table 9.2*

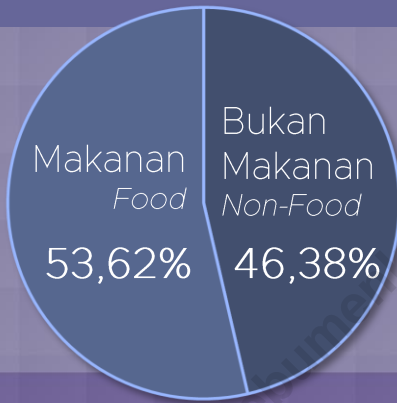
Bulan Month	Sandang Clothing	Kesehatan Healthy	Pendidikan, Rekreasi dan Olah Raga Education, Recreation, & Sport	Transportasi, Komunikasi & Jasa Keuangan Transportation, Communication & Financial
(1)	(6)	(7)	(8)	(9)
Januari/ <i>January</i>	0,68	0,29	0,40	-0,54
Februari/ <i>February</i>	1,27	0,01	0,11	-0,47
Maret/ <i>March</i>	-0,03	0,05	-0,03	0,04
April/ <i>April</i>	-0,15	-0,14	-0,03	-0,02
Mei/ <i>May</i>	0,75	0,57	0,12	0,48
Juni/ <i>June</i>	0,38	0,80	0,04	0,53
Juli/ <i>July</i>	0,74	-0,41	1,00	-0,83
Agustus/ <i>August</i>	0,94	0,38	-0,08	0,11
September/ <i>September</i>	0,38	-0,33	0,04	0,12
Oktober/ <i>October</i>	0,77	0,23	0,07	0,10
November/ <i>November</i>	-0,04	0,20	0,00	0,00
Desember/ <i>December</i>	0,02	0,18	0,10	0,13

Catatan/*Note*: ...Sumber/*Source*: Survei Harga Konsumen/*Consumer Price Survey*

PENGELUARAN PENDUDUK
POPULATION EXPENDITURE

**Pengeluaran Untuk Konsumsi per Kapita
Sebulan Penduduk Kebumen**

*Monthly Expenditure per Capita of Kebumen Population
2019*



Pengeluaran Untuk Konsumsi Makanan per Kapita Sebulan

Monthly Expenditure for Food Consumption per Capita

1

16,08%

Makanan dan Minuman Jadi
Prepared Food and Beverages

2

7,09%

Padi-padian
Cereals

3

6,24%

Rokok
Cigarettes

4

4,65%

Sayur-sayuran
Vegetables

Pengeluaran Untuk Konsumsi Non-Makanan per Kapita Sebulan

Monthly Expenditure for Non-Food Consumption per Capita

Perumahan dan fasilitas rumah tangga

Housing and household facilities

20,29%

Pajak, pungutan, dan asuransi

Taxes and insurances

3,26%

Aneka komoditas dan jasa

Goods and services

13,17%

Pakaian, alas kaki, dan tutup kepala

Clothing, footwear, and headgear

2,76%

Komoditas tahan lama

Durable goods

5,12%

Keperluan pesta dan upacara/kenduri

Parties and ceremonies

1,78%



PENJELASAN TEKNIS

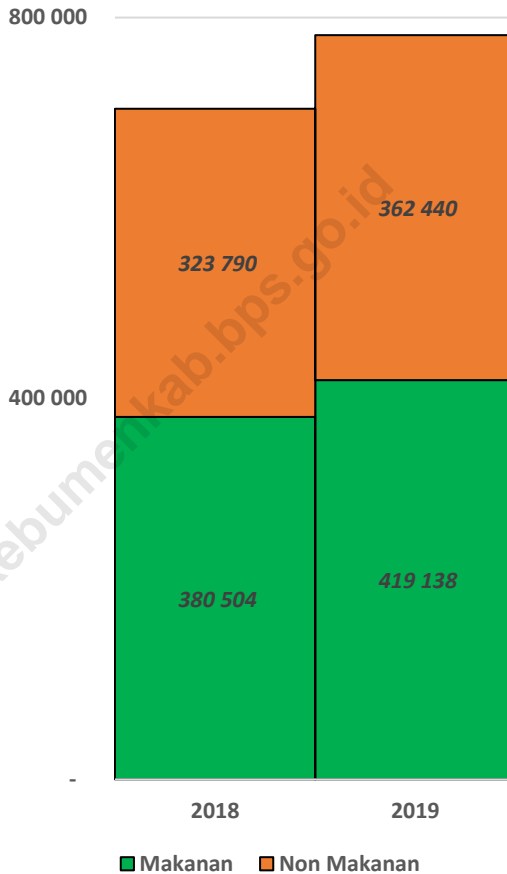
1. Data pengeluaran dan konsumsi penduduk menurut kelompok barang diperoleh dari Survei Sosial Ekonomi Nasional (Susenas) bulan Maret 2019
2. Data konsumsi/pengeluaran yang dikumpulkan pada Susenas dibagi menjadi dua kelompok, yaitu konsumsi makanan dan bukan makanan.
3. Konsumsi/pengeluaran makanan dirinci menjadi 215 komoditi, yang masing-masing dikumpulkan data kuantitas dan nilainya.
4. Konsumsi bukan makanan pada umumnya yang dikumpulkan hanya data nilainya, kecuali untuk penggunaan listrik, air, gas, dan bahan bakar minyak (BBM) yang juga dikumpulkan kuantitasnya.

TECHNICAL NOTES

1. *Data on consumer expenditure and consumption by commodity group of expenditure are obtained from National Socio-Economic Survey (Susenas) in March 2019*
2. *The data of consumption/expenditure collected in susenas are divided into two groups, namely food and non-food consumption.*
3. *Consumption/expenditure on food covers 215 commodities, both quantity data and a values are collected.*
4. *For consumption of non-food, the data collected in general are only their values, except for electricity, water, gas, fuel, which are also collected for their quantity data.*

Gambar 10.1
Figures

Rata-rata Pengeluaran per Kapita Sebulan Menurut Kelompok Komoditas (rupiah) di Kabupaten Kebumen Tahun 2018 dan 2019
Monthly Average Expenditure per Capita by Commodity Group (rupiahs) in Kebumen Regency, 2018 and 2019



Sumber/Source : BPS, Survei Sosial Ekonomi Nasional (Susenas) Maret/BPS-Statistics Indonesia, National Socioeconomic Survey March

Tabel
Table 10.1

Rata-rata Pengeluaran per Kapita Sebulan Menurut Kelompok Komoditas (rupiah) di Kabupaten Kebumen, 2018 dan 2019
Monthly Average Expenditure per Capita by Commodity Group (rupiahs) in Kebumen Regency, 2018 and 2019

Kelompok Komoditas/Commodity Group	2018	2019
(1)	(2)	(3)
Makanan/Food		
Padi-padian/ <i>Cereals</i>	51 914	55 376
Umbi-umbian/ <i>Tubers</i>	1 888	3 358
Ikan/udang/cumi/kerang/ <i>Fish/shrimp/common squid/shells</i>	12 748	15 971
Daging/ <i>Meat</i>	12 163	15 748
Telur dan susu/ <i>Eggs and milk</i>	22 040	26 148
Sayur-sayuran/ <i>Vegetables</i>	36 509	36 354
Kacang-kacangan/ <i>Legumes</i>	13 543	15 703
Buah-buahan/ <i>Fruits</i>	22 654	25 875
Minyak dan kelapa/ <i>Oil and coconut</i>	13 008	12 516
Bahan minuman/ <i>Beverage stuffs</i>	18 243	19 577
Bumbu-bumbuan/ <i>Spices</i>	8 254	10 311
Konsumsi lainnya/ <i>Miscellaneous food items</i>	7 027	7 735
Makanan dan minuman jadi/ <i>Prepared food and beverages</i>	120 626	125 667
Rokok/ <i>Cigarettes</i>	39 887	48 799
Jumlah makanan/Total food	380 504	419 138
Bukan makanan/Non-food		
Perumahan dan fasilitas rumah tangga/ <i>Housing and household facilities</i>	144 719	158 564
Aneka komoditas dan jasa/ <i>Goods and services</i>	92 927	102 898
Pakaian, alas kaki, dan tutup kepala/ <i>Clothing, footwear, and headgear</i>	17 854	21 587
Komoditas tahan lama/ <i>Durable goods</i>	32 041	40 007
Pajak, pungutan, dan asuransi/ <i>Taxes and insurance</i>	22 119	25 447
Keperluan pesta dan upacara/kenduri/ <i>Parties and ceremonies</i>	14 131	13 938
Jumlah bukan makanan/Total non-food	323 790	362 440
Jumlah/Total	704 294	781 578

Catatan/Note: ...

Sumber/Source: BPS, Survei Sosial Ekonomi Nasional (Susenas) Maret/BPS-Statistics Indonesia, National Socioeconomic Survey March

Tabel
Table 10.2

Persentase Pengeluaran per Kapita Sebulan Menurut Kelompok Komoditas di Kabupaten Kebumen, 2018 dan 2019
Percentage of Monthly Expenditure per Capita by Commodity Group in Kebumen Regency, 2018 and 2019

Kelompok Komoditas/Commodity Group	2018	2019
(1)	(2)	(3)
Makanan/Food		
Padi-padian/ <i>Cereals</i>	7,37	7,09
Umbi-umbian/ <i>Tubers</i>	0,27	0,43
Ikan/udang/cumi/kerang/ <i>Fish/shrimp/common squid/shells</i>	1,81	2,04
Daging/ <i>Meat</i>	1,73	2,01
Telur dan susu/ <i>Eggs and milk</i>	3,13	3,35
Sayur-sayuran/ <i>Vegetables</i>	5,18	4,65
Kacang-kacangan/ <i>Legumes</i>	1,92	2,01
Buah-buahan/ <i>Fruits</i>	3,22	3,31
Minyak dan kelapa/ <i>Oil and coconut</i>	1,85	1,6
Bahan minuman/ <i>Beverage stuffs</i>	2,59	2,5
Bumbu-bumbuan/ <i>Spices</i>	1,17	1,32
Konsumsi lainnya/ <i>Miscellaneous food items</i>	1,00	0,99
Makanan dan minuman jadi/ <i>Prepared food and beverages</i>	17,13	16,08
Rokok/ <i>Cigarettes</i>	5,66	6,24
Jumlah makanan/Total food	54,03	53,62
Bukan makanan/Non-food		
Perumahan dan fasilitas rumah tangga/ <i>Housing and household facilities</i>	20,55	20,29
Aneka komoditas dan jasa/ <i>Goods and services</i>	13,19	13,17
Pakaian, alas kaki, dan tutup kepala/ <i>Clothing, footwear, and headgear</i>	2,54	2,76
Komoditas tahan lama/ <i>Durable goods</i>	4,55	5,12
Pajak, pungutan, dan asuransi/ <i>Taxes and insurance</i>	3,14	3,26
Keperluan pesta dan upacara/kenduri/ <i>Parties and ceremonies</i>	2,01	1,78
Jumlah bukan makanan/Total non-food	45,97	46,38
Jumlah/Total	100	100

Catatan/Note: ...

Sumber/Source: BPS, Survei Sosial Ekonomi Nasional (Susenas) Maret/BPS-Statistics Indonesia, National Socioeconomic Survey March

Tabel
Table 10.3

Persentase Penduduk Menurut Golongan Pengeluaran Per Kapita Sebulan di Kabupaten Kebumen, 2018 dan 2019
Percentage of Population by Per Capita Spending Group a Month in Kebumen Regency, 2018 and 2019

Golongan Pengeluaran <i>Spending Group</i> (Rp)	2018	2019
(1)	(2)	(3)
150 000–199 999	0,43*	0,52*
200 000–299 999	10,83	4,78
300 000–499 999	33,30	27,82
500 000–749 999	22,84	26,37
750 000–999 999	14,03	15,33
1 000 000–1 499 999	12,74	18,08
> 1 500 000	5,82	7,10
Jumlah/Total	100,00	100,00

Catatan/Note: * RSE lebih dari 25%/RSE Above 25%

Sumber/Source: BPS, Survei Sosial Ekonomi Nasional (Susenas) Maret/BPS-Statistics Indonesia, National Socioeconomic Survey March

Pasar Tradisional di Kabupaten Kebumen

Traditional Market in Kebumen Regency



PENJELASAN TEKNIS**TECHNICAL NOTES**

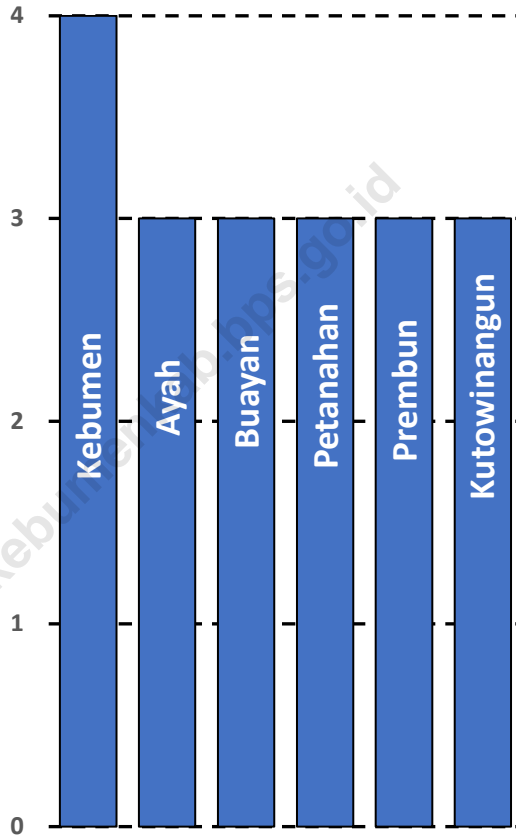
- | | |
|--|--|
| <p>1. Usaha/Perusahaan adalah suatu unit ekonomi yang melakukan aktivitas dengan tujuan menghasilkan barang/jasa untuk dijual atau ditukar dengan barang lain dan ada seseorang atau lebih yang bertanggung jawab dan punya kewenangan untuk mengelola usaha tersebut. Kewenangan yang dimaksud meliputi kewenangan di bidang kepegawaian, pemasaran, keuangan dan sebagainya.</p> | <p>1. <i>Business / Company is an economic unit conducting activities for the purpose of producing goods / services for sale or exchanged for other goods and there is someone or more who is responsible and has the authority to manage the business. The authority in question includes authority in the field of personnel, marketing, finance and so forth.</i></p> |
| <p>2. Badan Usaha: Kesatuan yuridis (hukum), teknis, dan ekonomi yang bertujuan mencari laba atau keuntungan.</p> | <p>2. <i>Business Entity: Juridical (legal), technical, and economic unity which aims to find profit or profit.</i></p> |
| <p>3. Perseroan Terbatas (PT), dulu disebut juga <i>Naamloze Vennootschaap (NV)</i> adalah perusahaan yang merupakan persekutuan modal, didirikan berdasarkan perjanjian, melakukan kegiatan usaha dengan modal dasar yang seluruhnya terbagi dalam saham dan memenuhi persyaratan yang ditetapkan undang-undang.</p> | <p>3. <i>Limited Liability Company (Limited Co), formerly known as Naamloze Vennootschaap (NV) is a company that is a capital alliance, established under the agreement, engages in business activities with authorized capital wholly divided into shares and meets the requirements stipulated by law.</i></p> |
| <p>4. <i>Commanditaire Vennootschap (CV)</i>: Perusahaan yang terbentuk dengan cara meminjamkan uang, didirikan antara seseorang atau antara beberapa orang persero yang bertanggung jawab secara tanggung-renteng</p> | <p>4. <i>Commanditaire Vennootschap (CV): A company formed by way of lending money, established between a person or between several Persero companies liable jointly for the whole and one or more persons as money lenders.</i></p> |

untuk keseluruhannya dan satu orang atau lebih sebagai pemberi pinjaman uang.

5. Firma: Persekutuan untuk menjalankan perusahaan dengan nama bersama, masing-masing anggota firma bertanggung jawab sepenuhnya atas segala perikatan. Laba yang diperoleh dibagi bersama-sama dan rugi dari perusahaan ditanggung bersama pula.
 6. Koperasi: Organisasi ekonomi rakyat yang berwatak sosial, beranggotakan orang-orang atau badan hukum koperasi yang merupakan tata susunan ekonomi sebagai usaha bersama atas asas kekeluargaan.
5. *Firm: The Guild to run a company with a common name, each member of the firm is fully responsible for all engagements. Profit earned is shared and the loss of the company is borne together.*
 6. *Cooperative: People's economic organization with social character, consisting of cooperative people or legal entity which is the economic order as a joint effort on the principle of kinship.*

Gambar 11.1
Figures

**Lima Kecamatan dengan Jumlah Pasar Tradisional
Terbanyak di Kabupaten Kebumen 2018**
*Top Five Subdistrict with Most Traditional Market in
Kebumen Regency (%), 2018*



Sumber/Source : Dinas Perindustrian dan Perdagangan Kabupaten Kebumen/*Industrial and Trade Service of
Kebumen Regency*

Tabel
Table 11.1**Jumlah Pasar Tradisional Menurut Kecamatan di
Kabupaten Kebumen, 2018**
*Number of Traditional Market by Sub District in Kebumen
Regency, 2018*

Kecamatan Subdistrict	Pasar Market	Luas (m2) Area (m2)	Kios Stall	Los Los
(1)	(2)	(3)	(4)	(5)
Ayah	3	1 244	91	66
Buayan	3	520	39	21
Puring	1	362	26	16
Petanahan	3	1 318	124	67
Klirong	2	246	40	12
Buluspesantren	1	224	7	17
Ambal	1	812	34	36
Mirit	1	276	22	12
Bonorowo	-	-	-	-
Prembun	3	1 281	206	62
Padureso	-	-	-	-
Kutowinangun	3	1 013	136	34
Alian	2	1 013	129	45
Poncowarno	-	-	-	-
Kebumen	4	1 500	468	173
Pejagoan	-	-	-	-
Sruweng	2	331	64	28
Adimulyo	2	255	8	12
Kuwarasan	1	614	28	23
Rowokele	2	290	0	10
Sempor	-	-	-	-
Gombong	1	1 344	330	128
Karanganyar	1	800	267	76
Karanggayam	-	-	-	-
Sadang	-	-	-	-
Karangsambung	-	-	-	-
Kebumen	36	13 443	2 023	838

Catatan/Note: ...


Sumber/Source: Dinas Perindustrian dan Perdagangan Kabupaten Kebumen/*Industrial and Trade Service of Kebumen Regency*

BAB
Chapter

12

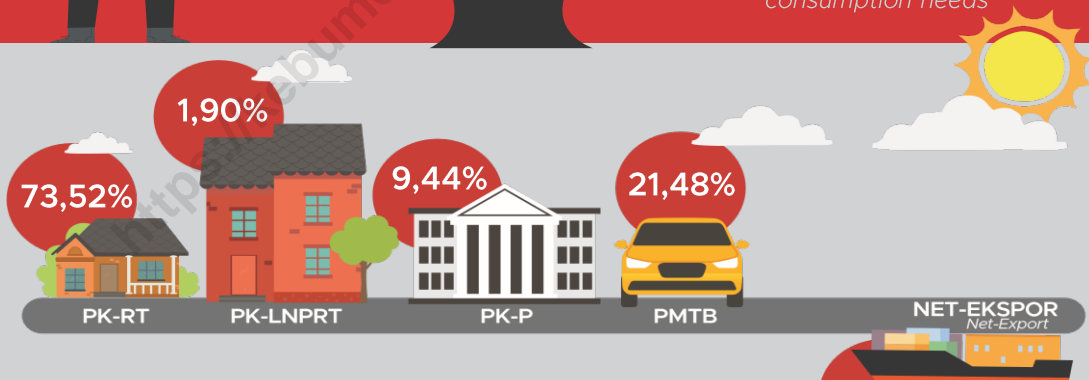
SISTEM NERACA REGIONAL *SYSTEM OF REGIONAL ACCOUNT*

Komponen Produk Domestik Regional Bruto Menurut Pengeluaran
Gross Domestic Regional Bruto by Expenditure Components



selama tahun 2019, produk yang dikonsumsi di wilayah domestik sebagian besar masih untuk memenuhi kebutuhan konsumsi akhir rumah tangga

during 2019, most of the products consumed in the domestic area are still meeting household final consumption needs



- PK-RT** Pengeluaran Konsumsi Rumah Tangga
Household Final Consumption Expenditure
- PK-LNPRT** Pengeluaran Konsumsi Lembaga Non-Profit yang Melayani Rumah Tangga
Final Consumption Expenditure of Non-Profit Institutions Serving Households (NPISHs)

- PK-P** Pengeluaran Konsumsi Pemerintah
Government Final Consumption Expenditure
- PMTB** Pembentukan Modal Tetap Bruto (Investasi Fisik)
Gross Fixed Capital Formation (Physical Investment)

PENJELASAN TEKNIS**TECHNICAL NOTES**

1. Penghitungan statistik neraca nasional mengikuti buku petunjuk yang diterbitkan oleh Perserikatan Bangsa Bangsa (PBB) dikenal sebagai Sistem Neraca Nasional (SNN). SNN adalah rekomendasi internasional tentang bagaimana menyusun ukuran aktivitas ekonomi yang sesuai dengan standar neraca baku yang didasarkan pada prinsip-prinsip ekonomi. Rekomendasi yang dimaksud dinyatakan dalam sekumpulan konsep, definisi, klasifikasi, dan aturan neraca yang disepakati secara internasional dalam mengukur indikator tertentu seperti Produk Domestik Bruto (PDB). Salah satu bentuk adaptasi pencatatan statistik nasional adalah melakukan perubahan tahun dasar PDB Indonesia dari tahun 2000 ke 2010. Perubahan tahun dasar PDB dilakukan seiring dengan mengadopsi rekomendasi PBB yang tertuang dalam Sistem Neraca Nasional 2008 (SNA 2008).

2. Produk Domestik Bruto pada tingkat nasional serta Produk Domestik Regional Bruto (PDRB) pada tingkat regional (provinsi) menggambarkan kemampuan suatu wilayah untuk menciptakan nilai tambah pada suatu waktu tertentu. Untuk menyusun PDB maupun PDRB digunakan 2

1. *The method used to estimate national accounts statistics is based on the standard guidelines formed by United Nation known as System of National Accounts (SNA). SNA is the internationally agreed standard set of recommendations on how to compile measures of economic activity in accordance with strict accounting conventions based on economic principles. The recommendations are expressed in term of a set of concepts, definitions, classifications and accounting rules that comprise the internationally agreed standard for measuring indicators such as Gross Domestic Product (GDP). One of the improvement in the national statistical system is to rebase GDP form base year 2000 to 2010 in order to capture current economic condition. It is in line with the United Nations (UN) recommendation on 2008 SNA.*

2. *The basic measure of the value added arising from economic activity is known as Gross Domestic Product at the national level and Gross Regional Domestic Product (GRDP) at the regional level (provinces/regencies/municipalities). To compile these statistics, two approaches*

pendekatan, yaitu lapangan usaha dan pengeluaran. Keduanya menyajikan komposisi data nilai tambah dirinci menurut sumber kegiatan ekonomi (lapangan usaha) dan menurut komponen penggunaannya. PDB maupun PDRB dari sisi lapangan usaha merupakan penjumlahan seluruh komponen nilai tambah bruto yang mampu diciptakan oleh sektor-sektor ekonomi atas berbagai aktivitas produksinya. Sedangkan dari sisi pengeluaran menjelaskan tentang penggunaan dari nilai tambah tersebut.

3. PDB menurut lapangan usaha mengalami perubahan klasifikasi dari 9 lapangan usaha menjadi 17 lapangan usaha. PDB menurut lapangan usaha dirinci menurut total nilai tambah dari seluruh sektor ekonomi yang mencakup lapangan usaha Pertanian, Kehutanan, dan Perikanan; Pertambangan dan Penggalian; Industri Pengolahan; Pengadaan Listrik dan Gas; Pengadaan Air, Pengelolaan Sampah, Limbah dan Daur Ulang; Konstruksi; Perdagangan Besar dan Eceran, Reparasi Mobil dan Sepeda Motor; Transportasi dan Pergudangan; Penyediaan Akomodasi dan Makan Minum; Informasi dan Komunikasi; Jasa Keuangan dan Asuransi; Real Estat; Jasa Perusahaan; Administrasi

have been used, i.e. "production approach" and "expenditure approach". The first approach is to measure value added produced by various kinds of economic activities, while the second approach is to measure final uses of the country's output. In other words, GDP/GRDP is the sum of total value added produced by all economic industries (activities) and the way of using it.

3. *GDP by industry classification changes from 9 sectors to 17 industries. GDP by industry is classified by types of economic activities such as Agriculture, Forestry and Fishing; Mining and Quarrying; Manufacturing; Electricity and Gas; Water supply, Sewerage, Waste Management and Remediation Activities; Construction; Wholesale and Retail Trade; Repair of Motor Vehicles and Motorcycles; Transportation and Storage; Accommodation and Food Service Activities; Information and Communication; Financial and Insurance Activities; Real Estate Activities; Business Activities; Public Administration; Defence and Compulsory Social Security; Education; Human Health and Social Work Activities;*

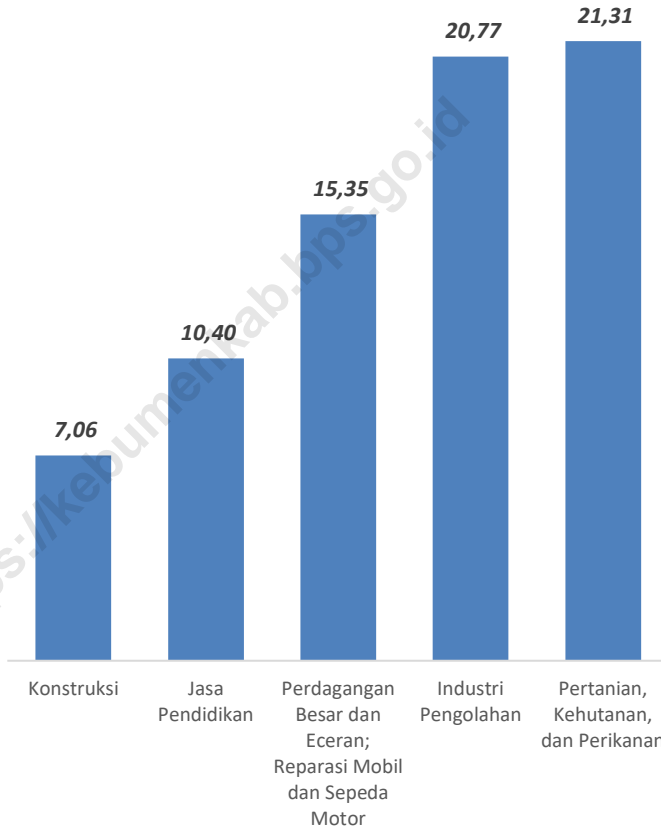
Pemerintahan, Pertahanan dan Jaminan Sosial Wajib; Jasa Pendidikan; Jasa Kesehatan dan Kegiatan Sosial; dan Jasa lainnya.

and Other Services Activities.

4. Produk Domestik Bruto maupun agregat turunannya disajikan dalam 2 (dua) versi penilaian, yaitu atas dasar "harga berlaku" dan atas dasar "harga konstan". Disebut sebagai harga berlaku karena seluruh agregat dinilai dengan menggunakan harga pada tahun berjalan, sedangkan harga konstan penilaiannya didasarkan kepada harga satu tahun dasar tertentu, dalam publikasi ini digunakan harga tahun 2010.
 5. Laju pertumbuhan Produk Domestik Bruto diperoleh dari perhitungan PDB atas dasar harga konstan. Diperoleh dengan cara mengurangi nilai PDB pada tahun ke-n terhadap nilai pada tahun ke n-1 (tahun sebelumnya), dibagi dengan nilai pada tahun ke n-1, dikalikan dengan 100 persen. Laju pertumbuhan menunjukkan perkembangan agregat pendapatan dari satu waktu tertentu terhadap waktu sebelumnya.
4. *GDP and its aggregations are presented in two forms: at current market prices and at constant base year market prices. In presenting current market prices, all aggregates are valued at current market prices, while base year constant market prices are shown by valuing all aggregates at fixed base year prices. Year of 2010 is used as the base year in this publication.*
 5. *Growth rate of Gross Domestic Product is derived from GDP at constant market prices. It is obtained by subtracting the value of GDP year n with the value of GDP year n-1, divided by the value of GDP year n-1 then multiplied by 100 percent. The growth rate of GDP explains the income growth during the given period.*

Gambar 12.1
Figures

Lima Sektor Penyumbang Terbesar PDRB di Kabupaten Kebumen , 2019
Top Five Largest Contributor for Gross Regional Domestic Product in Kebumen Regency, 2019



Sumber/Source : Badan Pusat Statistik Kabupaten Kebumen/BPS-Statistics of Kebumen Regency

Tabel
Table 12.1.

Produk Domestik Regional Bruto Atas Dasar Harga Berlaku Menurut Lapangan Usaha di Kabupaten Kebumen (miliar rupiah), 2015–2019
Gross Regional Domestic Product at Current Market Prices by Industry in Kebumen Regency (billion rupiahs), 2015–2019

Lapangan Usaha/Industry		2015	2016	2017	2018 *	2019 **
(1)		(2)	(3)	(4)	(5)	(6)
A	Pertanian, Kehutanan, dan Perikanan/ <i>Agriculture, Forestry, and Fishing</i>	5 702,91	5 533,81	5 595,42	5 891,46	5 954,90
B	Pertambangan dan Penggalian/ <i>Mining and Quarrying</i>	1 103,42	1 135,53	1 223,06	1 299,76	1 362,20
C	Industri Pengolahan/ <i>Manufacturing</i>	3 902,18	4 453,98	4 828,88	5 299,77	5 803,03
D	Pengadaan Listrik dan Gas/ <i>Electricity and Gas</i>	11,85	13,77	15,87	17,57	19,02
E	Pengadaan Air; Pengelolaan Sampah, Limbah, dan Daur Ulang/ <i>Water Supply; Sewerage, Waste Management, and Remediation Activities</i>	10,06	10,66	10,77	11,33	12,06
F	Konstruksi/ <i>Construction</i>	1 399,27	1 612,22	1 726,48	1 820,16	1 973,34
G	Perdagangan Besar dan Eceran; Reparasi Mobil dan Sepeda Motor/ <i>Wholesale and Retail Trade; Repair of Motor Vehicles and Motorcycles</i>	2 923,76	3 269,44	3 580,56	3 907,50	4 288,35
H	Transportasi dan Pergudangan/ <i>Transportation and Storage</i>	784,07	889,23	972,65	1 058,89	1 161,12
I	Penyediaan Akomodasi dan Makan Minum/ <i>Accommodation and Food Service Activities</i>	401,00	455,26	500,59	547,53	606,54
J	Informasi dan Komunikasi/ <i>Information and Communication</i>	330,43	376,30	454,16	533,26	624

Lanjutan Tabel/Continued Table 12.1

Lapangan Usaha/Industry		2015	2016	2017	2018 *	2019 **
(1)		(2)	(3)	(4)	(5)	(6)
K	Jasa Keuangan dan Asuransi/ <i>Financial and Insurance Activities</i>	598,76	655,49	718,87	755,28	804,3
L	Real Estat/ <i>Real Estate Activities</i>	257,78	282,31	300,68	313,95	340,99
M,N	Jasa Perusahaan/ <i>Business Activities</i>	62,59	72,87	84,21	93,71	106,05
O	Administrasi Pemerintahan, Pertahanan, dan Jaminan Sosial Wajib/ <i>Public Administration and Defence; Compulsory Social Security</i>	707,11	782,47	826,67	856,93	904,31
P	Jasa Pendidikan/ <i>Education</i>	1 908,79	2 115,86	2 360,95	2 625,31	2 907,30
Q	Jasa Kesehatan dan Kegiatan Sosial/ <i>Human Health and Social Work Activities</i>	224,51	247,64	273,75	305,07	340,27
R,S,T,U	Jasa Lainnya/ <i>Other Services Activities</i>	450,80	528,12	595,42	659,76	736,27
Produk Domestik Bruto/ Gross Domestic Product		20 779,29	22 434,95	24 068,99	25 997,23	27 944,04

Catatan/Note: * Angka Sementara/*Preliminary Figures*

** Angka Sangat Sementara/*Very Preliminary Figures*

Sumber/Source: Badan Pusat Statistik Kabupaten Kebumen/BPS-Statistics of Kebumen Regency

Tabel
Table 12.2

Produk Domestik Regional Bruto Atas Dasar Harga Konstan 2010 Menurut Lapangan Usaha di Kabupaten Kebumen (miliar rupiah), 2015–2019
Gross Regional Domestic Product at 2010 Constant Market Prices by Industry in Kebumen Regency (billion rupiahs), 2015–2019

Lapangan Usaha/Industry		2015	2016	2017	2018*	2019**
(1)		(2)	(3)	(4)	(5)	(6)
A	Pertanian, Kehutanan, dan Perikanan/ <i>Agriculture, Forestry, and Fishing</i>	4 177,32	3 933,35	3 953,28	4 062,87	4 040,88
B	Pertambangan dan Penggalian/ <i>Mining and Quarrying</i>	751,99	742,81	772,60	797,14	822,95
C	Industri Pengolahan/ <i>Manufacturing</i>	3 000,41	3 287,04	3 472,98	3 674,03	3 937,65
D	Pengadaan Listrik dan Gas/ <i>Electricity and Gas</i>	11,72	12,66	13,44	14,35	15,39
E	Pengadaan Air; Pengelolaan Sampah, Limbah, dan Daur Ulang/ <i>Water Supply; Sewerage, Waste Management, and Remediation Activities</i>	9,54	9,76	9,79	10,24	10,7
F	Konstruksi/ <i>Construction</i>	1 104,94	1 253,30	1 308,49	1 363,38	1 432,59
G	Perdagangan Besar dan Eceran; Reparasi Mobil dan Sepeda Motor/ <i>Wholesale and Retail Trade; Repair of Motor Vehicles and Motorcycles</i>	2 540,21	2 760,44	2 956,57	3 136,74	3 365,54
H	Transportasi dan Pergudangan/ <i>Transportation and Storage</i>	683,06	768,25	824,44	871,46	939,3
I	Penyediaan Akomodasi dan Makan Minum/ <i>Accommodation and Food Service Activities</i>	333,57	368,34	400,49	433,33	472,86
J	Informasi dan Komunikasi/ <i>Information and Communication</i>	366,97	416,96	482,52	565	652,46

Lanjutan Tabel/*Continued Table 12.2*

Lapangan Usaha/Industry		2015	2016	2017	2018*	2019**
(1)		(2)	(3)	(4)	(5)	(6)
K	Jasa Keuangan dan Asuransi/ <i>Financial and Insurance Activities</i>	448,30	478,61	502,66	513,61	537,34
L	Real Estat/ <i>Real Estate Activities</i>	233,26	250,46	260,16	268,52	286,83
M,N	Jasa Perusahaan/ <i>Business Activities</i>	49,59	55,08	61,17	66,19	72,88
O	Administrasi Pemerintahan, Pertahanan, dan Jaminan Sosial Wajib/ <i>Public Administration and Defence; Compulsory Social Security</i>	543,96	571,31	584,99	598,43	622,07
P	Jasa Pendidikan/ <i>Education</i>	1 300,84	1 392,19	1 503,39	1 649,45	1 785,40
Q	Jasa Kesehatan dan Kegiatan Sosial/ <i>Human Health and Social Work Activities</i>	170,25	186,82	203,37	222,67	243,51
R,S,T,U	Jasa Lainnya/ <i>Other Services Activities</i>	389,65	436,35	484,45	529,64	586,73
Produk Domestik Bruto/ Gross Domestic Product		16 115,55	16 923,72	17 794,79	18 777,05	19 825,06

Catatan/Note: * Angka Sementara/*Preliminary Figures*

** Angka Sangat Sementara/*Very Preliminary Figures*

Sumber/Source: Badan Pusat Statistik Kabupaten Kebumen/*BPS-Statistics of Kebumen Regency*

Tabel
Table 12.3

Distribusi Persentase Produk Domestik Regional Bruto Atas Dasar Harga Berlaku Menurut Lapangan Usaha di Kabupaten Kebumen, 2015–2019
Percentage Distribution of Gross Regional Domestic Product at Current Market Prices by Industry in Kebumen Regency, 2015–2019

	Lapangan Usaha/Industry	2015	2016	2017	2018 *	2019 **
	(1)	(2)	(3)	(4)	(5)	(6)
A	Pertanian, Kehutanan, dan Perikanan/ <i>Agriculture, Forestry, and Fishing</i>	27,45	24,67	23,25	22,66	21,31
B	Pertambangan dan Penggalian/ <i>Mining and Quarrying</i>	5,31	5,06	5,08	5,00	4,87
C	Industri Pengolahan/ <i>Manufacturing</i>	18,78	19,85	20,06	20,39	20,77
D	Pengadaan Listrik dan Gas/ <i>Electricity and Gas</i>	0,06	0,06	0,07	0,07	0,07
E	Pengadaan Air; Pengelolaan Sampah, Limbah, dan Daur Ulang/ <i>Water Supply; Sewerage, Waste Management, and Remediation Activities</i>	0,05	0,05	0,04	0,04	0,04
F	Konstruksi/ <i>Construction</i>	6,73	7,19	7,17	7,00	7,06
G	Perdagangan Besar dan Eceran; Reparasi Mobil dan Sepeda Motor/ <i>Wholesale and Retail Trade; Repair of Motor Vehicles and Motorcycles</i>	14,07	14,57	14,88	15,03	15,35
H	Transportasi dan Pergudangan/ <i>Transportation and Storage</i>	3,77	3,96	4,04	4,07	4,16
I	Penyediaan Akomodasi dan Makan Minum/ <i>Accommodation and Food Service Activities</i>	1,93	2,03	2,08	2,11	2,17
J	Informasi dan Komunikasi/ <i>Information and Communication</i>	1,59	1,68	1,89	2,05	2,23
K	Jasa Keuangan dan Asuransi/ <i>Financial and Insurance Activities</i>	2,88	2,92	2,99	2,91	2,88

Lanjutan Tabel/*Continued Table 12.3*

Lapangan Usaha/Industry		2015	2016	2017	2018 *	2019 **
(1)		(2)	(3)	(4)	(5)	(6)
L	Real Estat/ <i>Real Estate Activities</i>	1,24	1,26	1,25	1,21	1,22
M,N	Jasa Perusahaan/ <i>Business Activities</i>	0,30	0,32	0,35	0,36	0,38
O	Administrasi Pemerintahan, Pertahanan, dan Jaminan Sosial Wajib/ <i>Public Administration and Defence; Compulsory Social Security</i>	3,40	3,49	3,43	3,30	3,24
P	Jasa Pendidikan/ <i>Education</i>	9,19	9,43	9,81	10,10	10,40
Q	Jasa Kesehatan dan Kegiatan Sosial/ <i>Human Health and Social Work Activities</i>	1,08	1,10	1,14	1,17	1,22
R,S,T,U	Jasa Lainnya/ <i>Other Services Activities</i>	2,17	2,35	2,47	2,54	2,63
Produk Domestik Bruto/ Gross Domestic Product		100,00	100,00	100,00	100,00	100,00

Catatan/Note: * Angka Sementara/*Preliminary Figures*

** Angka Sangat Sementara/*Very Preliminary Figures*

Sumber/Source: Badan Pusat Statistik Kabupaten Kebumen/*BPS-Statistics of Kebumen Regency*

Tabel
Table 12.4

Laju Pertumbuhan Produk Domestik Regional Bruto Atas Dasar Harga Konstan 2010 Menurut Lapangan Usaha di Kabupaten Kebumen (persen), 2016–2019
Growth Rate of Gross Regional Domestic Product at 2010 Constant Market Prices by Industry in Kebumen Regency(percent), 2016–2019

Lapangan Usaha/Industry	2015	2016	2017	2018 *	2019 **
(1)	(2)	(3)	(4)	(5)	(6)
A Pertanian, Kehutanan, dan Perikanan/ <i>Agriculture, Forestry, and Fishing</i>	6,75	-5,84	0,51	2,77	-0,54
B Pertambangan dan Penggalian/ <i>Mining and Quarrying</i>	2,12	-1,22	4,01	3,18	3,24
C Industri Pengolahan/ <i>Manufacturing</i>	4,91	9,55	5,66	5,79	7,18
D Pengadaan Listrik dan Gas/ <i>Electricity and Gas</i>	2,18	7,97	6,23	6,76	7,20
E Pengadaan Air; Pengelolaan Sampah, Limbah, dan Daur Ulang/ <i>Water Supply; Sewerage, Waste Management, and Remediation Activities</i>	2,33	2,40	0,23	4,67	4,43
F Konstruksi/ <i>Construction</i>	3,47	13,43	4,40	4,20	5,08
G Perdagangan Besar dan Eceran; Reparasi Mobil dan Sepeda Motor/ <i>Wholesale and Retail Trade; Repair of Motor Vehicles and Motorcycles</i>	7,35	8,67	7,10	6,09	7,29
H Transportasi dan Pergudangan/ <i>Transportation and Storage</i>	10,95	12,47	7,31	5,70	7,78
I Penyediaan Akomodasi dan Makan Minum/ <i>Accommodation and Food Service Activities</i>	7,25	10,42	8,73	8,20	9,12
J Informasi dan Komunikasi/ <i>Information and Communication</i>	9,44	13,62	15,72	17,09	15,48

Lanjutan Tabel/*Continued Table 12.4*

Lapangan Usaha/Industry		2015	2016	2017	2018 *	2019 **
(1)		(2)	(3)	(4)	(5)	(6)
K	Jasa Keuangan dan Asuransi/ <i>Financial and Insurance Activities</i>	6,93	6,76	5,03	2,18	4,62
L	Real Estat/ <i>Real Estate Activities</i>	6,84	7,37	3,87	3,21	6,82
M,N	Jasa Perusahaan/ <i>Business Activities</i>	8,62	11,08	11,06	8,19	10,11
O	Administrasi Pemerintahan, Pertahanan, dan Jaminan Sosial Wajib/ <i>Public Administration and Defence; Compulsory Social Security</i>	4,70	5,03	2,39	2,30	3,95
P	Jasa Pendidikan/ <i>Education</i>	8,24	7,02	7,99	9,72	8,24
Q	Jasa Kesehatan dan Kegiatan Sosial/ <i>Human Health and Social Work Activities</i>	8,73	9,73	8,86	9,49	9,36
R,S,T,U	Jasa Lainnya/ <i>Other Services Activities</i>	3,81	11,98	11,02	9,33	10,78
Produk Domestik Bruto/ Gross Domestic Product		6,28	5,01	5,15	5,52	5,58

Catatan/Note: * Angka Sementara/*Preliminary Figures*

** Angka Sangat Sementara/*Very Preliminary Figures*

Sumber/Source: Badan Pusat Statistik Kabupaten Kebumen/*BPS-Statistics of Kebumen Regency*

Tabel
Table 12.5**Produk Domestik Regional Bruto Atas Dasar Harga
Berlaku Menurut Jenis Pengeluaran di Kabupaten
Kebumen (miliar rupiah), 2015–2019**
*Gross Regional Domestic Product at Current Market
Prices by Type of Expenditure in Kebumen Regency (billion
rupiahs), 2015–2019*

Jenis Pengeluaran <i>Type of Expenditure</i>	2015	2016	2017	2018 *	2019 **
(1)	(2)	(3)	(4)	(5)	(6)
Pengeluaran Konsumsi Rumah Tangga <i>Household Consumption Expenditure</i>	16 219,35	16 914,97	18 066,04	19 119,60	20 545,41
Pengeluaran Konsumsi LNPRT <i>NPISH Consumption Expenditure</i>	360,47	384,42	416,58	463,54	530,70
Pengeluaran Konsumsi Pemerintah <i>Government Consumption Expenditure</i>	2 154,07	2 229,02	2 383,20	2 503,63	2 639,08
Pembentukan Modal Tetap Bruto <i>Gross Fixed Capital Formation</i>	4 192,31	4 709,04	5 109,01	5 511,03	6 001,73
Perubahan Inventori <i>Changes in Inventories</i>	541,74	576,91	502,16	528,65	569,21
Net Ekspor Barang dan Jasa/Net <i>Exports of Goods and Services</i>	8 048,77	-2 379,39	8 329,41	8 608,20	-2 342,07
Produk Domestik Regional Bruto/Gross Regional Domestic Product	20 779,29	22 434,95	24 068,99	25 997,23	27 944,04

Catatan/Note: * Angka Sementara/Preliminary Figures

** Angka Sangat Sementara/Very Preliminary Figures

Sumber/Source: Badan Pusat Statistik Kabupaten Kebumen/BPS-Statistics of Kebumen Regency

Tabel
Table 12.6

Produk Domestik Regional Bruto Atas Dasar Harga Konstan 2010 Menurut Jenis Pengeluaran di Kabupaten Kebumen (miliar rupiah), 2015–2019
Gross Regional Domestic Product at 2010 Constant Market Prices by Type of Expenditure in Kebumen Regency (billion rupiahs), 2015–2019

Jenis Pengeluaran <i>Type of Expenditure</i>	2015	2016	2017	2018 *	2019 **
(1)	(2)	(3)	(4)	(5)	(6)
Pengeluaran Konsumsi Rumah Tangga <i>Household Consumption Expenditure</i>	12 363,48	12 785,46	13 271,37	13 758,59	14 411,73
Pengeluaran Konsumsi LNPRT <i>NPISH Consumption Expenditure</i>	260,54	271,39	283,15	306,42	342,45
Pengeluaran Konsumsi Pemerintah <i>Government Consumption Expenditure</i>	1 500,65	1 518,23	1 560,58	1 605,38	1 662,93
Pembentukan Modal Tetap Bruto <i>Gross Fixed Capital Formation</i>	3 219,95	3 498,36	3 705,64	3 910,13	4 080,85
Perubahan Inventori <i>Changes in Inventories</i>	228,70	266,55	248,64	245,85	275,46
Net Ekspor Barang dan Jasa/Net <i>Exports of Goods and Services</i>	-1 457,76	-1 416,28	-1 274,59	-1 049,31	-948,36
Produk Domestik Regional Bruto/Gross Regional Domestic Product	16 115,55	16 923,72	17 794,79	18 777,05	19 825,06

Catatan/Note: * Angka Sementara/Preliminary Figures

** Angka Sangat Sementara/Very Preliminary Figures


Sumber/Source: Badan Pusat Statistik Kabupaten Kebumen/BPS-Statistics of Kebumen Regency

BAB
Chapter

13

PERBANDINGAN ANTAR
KABUPATEN/KOTA

REGENCY/MUNICIPAL
COMPARISON



IPM 2019 Beberapa
Kabupaten dan
Peringkatnya di
Jawa Tengah

2019 HDI of several
Regency and its Rank in
Central Java

Laju Pertumbuhan
PDRB 2018*-2019**
Beberapa Kabupaten
di Jawa Tengah

Growth Rate of GDP
2018-2019 of several
Regency in Central Java



Catatan/Note: * Angka sementara/ preliminary figure

** Angka sangat sementara/ very preliminary figure

PENJELASAN TEKNIS

1. Untuk mengukur kemiskinan, BPS menggunakan konsep kemampuan memenuhi kebutuhan dasar (basic needs approach). Dengan pendekatan ini, kemiskinan dipandang sebagai ketidakmampuan dari sisi ekonomi untuk memenuhi kebutuhan dasar makanan dan bukan makanan yang diukur dari sisi pengeluaran. Metode yang digunakan adalah menghitung Garis Kemiskinan (GK), yang terdiri dari dua komponen yaitu Garis Kemiskinan Makanan (GKM) dan Garis Kemiskinan Non-Makanan (GKNM). Penghitungan Garis Kemiskinan dilakukan secara terpisah untuk daerah perkotaan dan perdesaan.
2. Penduduk miskin adalah penduduk yang memiliki rata-rata pengeluaran per kapita per bulan di bawah Garis Kemiskinan.
3. Garis Kemiskinan Makanan (GKM) merupakan nilai pengeluaran kebutuhan minimum makanan yang disetarakan dengan 2.100 kkalori per kapita per hari. Garis Kemiskinan Non-Makanan (GKNM) adalah kebutuhan minimum untuk perumahan, sandang, pendidikan, kesehatan, dan kebutuhan dasar lainnya.
4. Indeks Pembangunan Manusia

TECHNICAL NOTES

1. *To measure poverty, BPS-Statistics Indonesia has used the concept of basic needs approach. Therefore, poverty is viewed as economic inability to fulfill food and non-food basic needs which are measured by consumption/expenditure. The method used is calculating poverty line, which consists of two components that are Food Poverty Line (FPL) and Non-Food Poverty Line (NFPL). The poverty line was calculated separately for urban and rural areas.*
2. *A person whose expenditure per capita per month is below the poverty line is considered to be poor.*
3. *The Food Poverty Line refers to the daily minimum requirement of 2,100 kcal per capita per day. The Non-Food Poverty Line refers to the minimum requirement for household necessities for clothing, education, health, and other basic individual needs.*
4. *The Human Development Index*

(IPM) menjelaskan bagaimana penduduk dapat mengakses hasil pembangunan dalam memperoleh pendapatan, kesehatan, pendidikan dan sebagainya. IPM diperkenalkan oleh UNDP pada tahun 1990 dan dipublikasikan secara berkala dalam laporan tahunan Human Development Report (HDR). IPM dibentuk oleh 3 (tiga) dimensi dasar: Umur panjang dan hidup sehat; pengetahuan; dan standar hidup layak.

(HDI) explains how people can access development results in obtaining income, health, education and so forth. HDI was introduced by United Nations Development Programme (UNDP) in 1990 and published periodically in the annual report of the Human Development Report. HDI was formed by three basic dimensions: a long and healthy life; knowledge; and a decent standard of living.

5. Produk Domestik Bruto pada tingkat nasional serta Produk Domestik Regional Bruto (PDRB) pada tingkat regional (provinsi) menggambarkan kemampuan suatu wilayah untuk menciptakan nilai tambah pada suatu waktu tertentu. Untuk menyusun PDB maupun PDRB digunakan 2 pendekatan, yaitu lapangan usaha dan pengeluaran. Keduanya menyajikan komposisi data nilai tambah dirinci menurut sumber kegiatan ekonomi (lapangan usaha) dan menurut komponen penggunaannya. PDB maupun PDRB dari sisi lapangan usaha merupakan penjumlahan seluruh komponen nilai tambah bruto yang mampu diciptakan oleh sektor-sektor ekonomi atas berbagai aktivitas produksinya. Sedangkan dari sisi pengeluaran menjelaskan tentang penggunaan dari

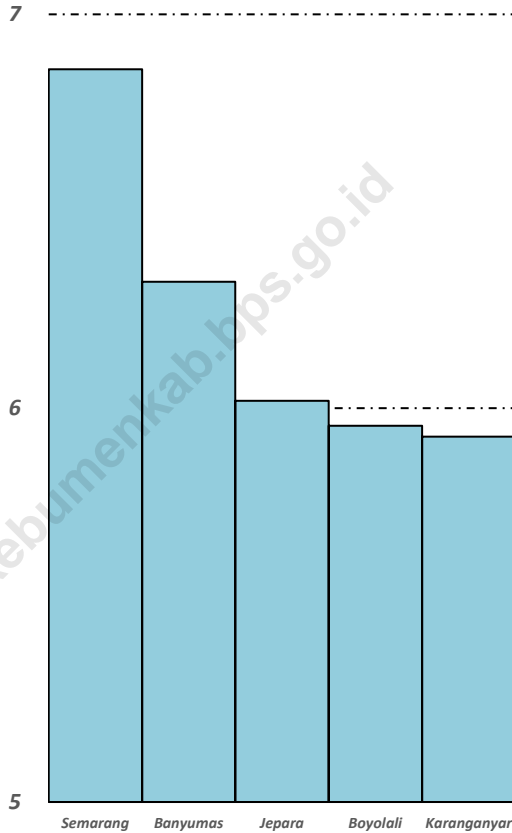
5. The basic measure of the value added arising from economic activity is known as Gross Domestic Product at the national level and Gross Regional Domestic Product (GRDP) at the regional level (provinces/regencies/municipalities). To compile these statistics, two approaches have been used, i.e. "production approach" and "expenditure approach". The first approach is to measure value added produced by various kinds of economic activities, while the second approach is to measure final uses of the country's output. In other words, GDP/GRDP is the sum of total value added produced by all economic industries (activities) and the way of using it.

nilai tambah tersebut.

6. Laju pertumbuhan Produk Domestik Bruto diperoleh dari perhitungan PDB atas dasar harga konstan. Diperoleh dengan cara mengurangi nilai PDB pada tahun ke-n terhadap nilai pada tahun ke n-1 (tahun sebelumnya), dibagi dengan nilai pada tahun ke n-1, dikalikan dengan 100 persen. Laju pertumbuhan menunjukkan perkembangan agregat pendapatan dari satu waktu tertentu terhadap waktu sebelumnya.
6. *Growth rate of Gross Domestic Product is derived from GDP at constant market prices. It is obtained by subtracting the value of GDP year n with the value of GDP year n-1, divided by the value of GDP year n-1 then multiplied by 100 percent. The growth rate of GDP explains the income growth during the given period.*

<https://kebumenkab.bps.go.id>

Gambar 13.1 **Lima Kabupaten dengan Laju Pertumbuhan Ekonomi di Jawa Tengah, 2019**
Figures **Top Five Regency in Jawa Tengah Province with High Rate of Growth of Economic, 2019**



Sumber/Source : BPS Provinsi Jawa Tengah/ BPS-Statistics of Jawa Tengah Province

Tabel
Table 13.1

**Jumlah Penduduk Menurut Kabupaten/Kota di Provinsi
Jawa Tengah (ribu), 2015–2019**
*Population by Regency/Municipality in Central Java
Province (thousand), 2015–2019*

Kabupaten/Kota Regency/Municipality	2015	2016	2017	2018	2019
(1)	(2)	(3)	(4)	(5)	(6)
Kabupaten/Regency					
Cilacap	1 694 726	1 703 390	1 711 627	1 719 504	1 727 098
Banyumas	1 635 909	1 650 625	1 665 025	1 679 124	1 693 006
Purbalingga	898 376	907 507	916 427	925 193	933 989
Banjarnegara	901 826	907 410	912 917	918 219	923 192
Kebumen	1 184 882	1 188 603	1 192 007	1 195 092	1 197 982
Purworejo	710 386	712 686	714 574	716 477	718 316
Wonosobo	777 122	780 793	784 207	787 384	790 504
Magelang	1 245 496	1 257 123	1 268 396	1 279 625	1 290 591
Boyolali	963 690	969 325	974 579	979 799	984 807
Klaten	1 158 795	1 163 218	1 167 401	1 171 411	1 174 986
Sukoharjo	864 207	871 397	878 374	885 205	891 912
Wonogiri	949 017	951 975	954 706	957 106	959 492
Karanganyar	856 198	864 021	871 596	879 078	886 519
Sragen	879 027	882 090	885 122	887 889	890 518
Grobogan	1 351 429	1 358 404	1 365 207	1 371 610	1 377 788
Blora	852 108	855 573	858 865	862 110	865 013
Rembang	619 173	624 096	628 922	633 584	638 188
Pati	1 232 889	1 239 989	1 246 691	1 253 299	1 259 590
Kudus	831 303	841 499	851 478	861 430	871 311

Kabupaten/Kota Regency/Municipality	2015	2016	2017	2018	2019
(1)	(2)	(3)	(4)	(5)	(6)
Jepara	1 188 289	1 205 800	1 223 198	1 240 600	1 257 912
Demak	1 117 905	1 129 298	1 140 675	1 151 796	1 162 805
Semarang	1 000 887	1 014 198	1 027 489	1 040 629	1 053 786
Temanggung	745 825	752 486	759 128	765 594	772 018
Kendal	942 283	949 682	957 024	964 106	971 086
Batang	743 090	749 720	756 079	762 377	768 583
Pekalongan	873 986	880 092	886 197	891 892	897 711
Pemalang	1 288 577	1 292 609	1 296 281	1 299 724	1 302 813
Tegal	1 424 891	1 429 386	1 433 515	1 437 225	1 440 698
Brebes	1 781 379	1 788 880	1 796 004	1 802 829	1 809 096
Kota/ Municipality					
Magelang	120 792	121 112	121 474	121 872	122 111
Surakarta	512 226	514 171	516 102	517 887	519 587
Salatiga	183 815	186 420	188 928	191 571	194 084
Semarang	1 701 114	1 729 083	1 757 686	1 786 114	1 814 110
Pekalongan	296 404	299 222	301 870	304 477	307 097
Tegal	246 119	247 212	248 094	249 003	249 905
Jawa Tengah	33 774 141	34 019 095	34 257 865	34 490 835	34 718 204

Catatan/Note: ...

Sumber/Source: BPS Provinsi Jawa Tengah/ BPS-Statistics of Jawa Tengah Province

Tabel
Table 13.2

Laju Pertumbuhan Produk Domestik Regional Bruto Atas Dasar Harga Konstan 2010 Menurut Kabupaten/Kota di Provinsi Jawa Tengah (persen), 2015–2019
Rate of Growth of Gross Regional Domestic Products at Constant 2010 Prices by Regency/Municipality in Central Java Province (percent), 2015–2019

Kabupaten/Kota Regency/Municipality	2015	2016	2017	2018 *	2019 **
(1)	(2)	(3)	(4)	(5)	(6)
Kabupaten/Regency					
Cilacap	5,96	5,09	2,58	3,05	2,33
Banyumas	6,12	6,05	6,34	6,45	6,32
Purbalingga	5,47	4,85	5,37	5,42	5,65
Banjarnegara	5,47	5,44	5,65	5,67	5,60
Kebumen	6,28	5,01	5,15	5,52	5,58
Purworejo	5,33	5,15	5,27	5,38	5,45
Wonosobo	4,67	5,36	4,14	5,06	5,61
Magelang	5,18	5,39	5,50	5,28	5,30
Boyolali	5,96	5,33	5,80	5,72	5,96
Klaten	5,30	5,17	5,34	5,47	5,57
Sukoharjo	5,69	5,72	5,76	5,79	5,92
Wonogiri	5,40	5,25	5,32	5,41	5,14
Karanganyar	5,05	5,40	5,77	5,98	5,93
Sragen	6,05	5,77	5,97	5,75	5,90
Grobogan	5,96	4,51	5,85	5,83	5,37
Blora	5,36	23,54	5,98	4,41	4,05
Rembang	5,50	5,28	6,98	5,89	5,20
Pati	6,01	5,49	5,67	5,72	5,86
Kudus	3,88	2,54	3,21	3,24	3,10

Kabupaten/Kota Regency/Municipality	2015	2016	2017	2018*	2019**
(1)	(2)	(3)	(4)	(5)	(6)
Jepara	5,10	5,06	5,39	5,85	6,02
Demak	5,93	5,09	5,82	5,40	5,36
Semarang	5,52	5,30	5,65	5,79	5,59
Temanggung	5,24	5,02	5,03	5,13	5,05
Kendal	5,21	5,56	5,78	5,77	5,69
Batang	5,42	5,03	5,55	5,72	5,39
Pekalongan	4,78	5,19	5,44	5,76	5,35
Pemalang	5,58	5,43	5,61	5,70	5,80
Tegal	5,49	5,92	5,38	5,51	5,58
Brebes	5,98	5,11	5,65	5,22	5,86
Kota/ Municipality					
Magelang	5,11	5,23	5,42	5,46	5,44
Surakarta	5,44	5,35	5,70	5,75	5,78
Salatiga	5,17	5,27	5,58	5,84	5,88
Semarang	5,82	5,89	6,70	6,52	6,86
Pekalongan	5,00	5,36	5,32	5,69	5,50
Tegal	5,45	5,49	5,95	5,87	5,77

Catatan/Note: * Angka Sementara/Preliminary Figures

** Angka Sangat Sementara/Very Preliminary Figures

Sumber/Source: BPS Provinsi Jawa Tengah/ BPS-Statistics of Jawa Tengah Province

Tabel
Table 13.3**Jumlah Penduduk Miskin Menurut Kabupaten/Kota di
Provinsi Jawa Tengah (ribu), 2015–2019**
**Number of Poor Population by Regency/Municipality in
Central Java Province (thousand), 2015–2019**

Kabupaten/Kota Regency/Municipality	2015	2016	2017	2018	2019
(1)	(2)	(3)	(4)	(5)	(6)
Kabupaten/Regency					
Cilacap	243,5	240,2	238,3	193,2	185,2
Banyumas	285,9	283,9	283,2	226,2	211,7
Purbalingga	176,5	171,8	171,9	144,2	140,1
Banjarnegara	165,4	158,2	156,8	141,7	136,1
Kebumen	241,9	235,9	233,4	208,7	201,3
Purworejo	101,3	99,1	98,6	83,6	82,2
Wonosobo	166,4	160,1	159,2	138,3	131,4
Magelang	162,4	158,9	157,2	143,4	137,5
Boyolali	120,0	117,0	116,4	98,2	93,8
Klaten	172,3	168,0	165,0	151,7	144,1
Sukoharjo	79,9	78,9	76,7	65,4	63,6
Wonogiri	123,0	124,8	123,0	102,8	98,3
Karanganyar	106,4	107,7	106,8	87,8	84,5
Sragen	130,4	126,8	124,0	116,4	113,8
Grobogan	184,5	184,1	181,0	168,7	161,9
Blora	115,1	113,9	111,9	102,5	97,9
Rembang	119,1	115,5	115,2	97,4	95,3
Pati	147,1	144,2	141,7	123,9	119,0
Kudus	64,1	64,2	64,4	60,0	58,0

Kabupaten/Kota Regency/Municipality	2015	2016	2017	2018	2019
(1)	(2)	(3)	(4)	(5)	(6)
Jepara	100,6	100,3	99,0	86,5	83,5
Demak	160,9	158,8	152,6	144,1	137,6
Semarang	81,3	80,7	79,7	75,7	73,9
Temanggung	87,5	87,1	86,8	75,4	72,6
Kendal	109,3	107,8	106,1	94,7	91,2
Batang	83,5	82,6	81,5	66,1	64,1
Pekalongan	112,1	113,3	111,6	89,5	87,0
Pemalang	235,5	227,1	225,0	208,3	200,7
Tegal	143,5	144,2	141,8	114,1	109,9
Brebes	352,0	348,0	343,5	309,2	293,2
Kota/ Municipality					
Magelang	10,9	10,6	10,6	9,6	9,1
Surakarta	55,7	55,9	54,9	47,0	45,2
Salatiga	10,6	9,7	9,6	9,2	9,2
Semarang	84,3	83,6	80,9	73,7	72,0
Pekalongan	24,1	23,7	22,5	20,5	20,2
Tegal	20,3	20,3	20,1	19,4	18,6
Jawa Tengah	4 577,0	4 506,9	4 450,7	3 897,2	3 743,2

Catatan/Note: ...

Sumber/Source: BPS Provinsi Jawa Tengah/ BPS-Statistics of Jawa Tengah Province

Tabel
Table 13.4**Indeks Pembangunan Manusia Menurut Kabupaten/Kota
di Provinsi Jawa Tengah, 2015–2019**
*Human Development Index by Regency/Municipality in
Central Java Province, 2015–2019*

Kabupaten/Kota Regency/Municipality	2015	2016	2017	2018	2019
(1)	(2)	(3)	(4)	(5)	(6)
Kabupaten/Regency					
Cilacap	67,77	68,6	68,90	69,56	69,98
Banyumas	69,89	70,49	70,75	71,30	71,96
Purbalingga	67,03	67,48	67,72	68,41	68,99
Banjarnegara	64,73	65,52	65,86	66,54	67,34
Kebumen	66,87	67,41	68,29	68,80	69,60
Purworejo	70,37	70,66	71,31	71,87	72,50
Wonosobo	65,70	66,19	66,89	67,81	68,27
Magelang	67,13	67,85	68,39	69,11	69,87
Boyolali	71,74	72,18	72,64	73,22	73,80
Klaten	73,81	73,97	74,25	74,79	75,29
Sukoharjo	74,53	75,06	75,56	76,07	76,84
Wonogiri	67,76	68,23	68,66	69,37	69,98
Karanganyar	74,26	74,9	75,22	75,54	75,89
Sragen	71,10	71,43	72,40	72,96	73,43
Grobogan	68,05	68,52	68,87	69,32	69,86
Blora	66,22	66,61	67,52	67,95	68,65
Rembang	68,18	68,6	68,95	69,46	70,15
Pati	68,51	69,03	70,12	70,71	71,35
Kudus	72,72	72,94	73,84	74,58	74,94

Kabupaten/Kota Regency/Municipality	2015	2016	2017	2018	2019
(1)	(2)	(3)	(4)	(5)	(6)
Jepara	70,02	70,25	70,79	71,38	71,88
Demak	69,75	70,1	70,41	71,26	71,87
Semarang	71,89	72,4	73,20	73,61	74,14
Temanggung	67,07	67,6	68,34	68,83	69,56
Kendal	69,57	70,11	70,62	71,28	71,97
Batang	65,46	66,38	67,35	67,86	68,42
Pekalongan	67,40	67,71	68,4	68,97	69,71
Pemalang	63,70	64,17	65,04	65,67	66,32
Tegal	65,04	65,84	66,44	67,33	68,24
Brebes	63,18	63,98	64,86	65,68	66,12
Kota/ Municipality					
Magelang	76,39	77,16	77,84	78,31	78,80
Surakarta	80,14	80,76	80,85	81,46	81,86
Salatiga	80,96	81,14	81,68	82,41	83,12
Semarang	80,23	81,19	82,01	82,72	83,19
Pekalongan	72,69	73,32	73,77	74,24	74,77
Tegal	72,96	73,55	73,95	74,44	74,93
Jawa Tengah	69,49	69,98	70,52	71,12	71,73

Catatan/Note: ...

Sumber/Source: BPS, Seri Publikasi Indeks Pembangunan Manusia/BPS Statistics Indonesia, Series of Publication of Human Development Index

Tabel
Table 13.5**Persentase Penduduk Miskin Menurut Kabupaten/Kota di
Provinsi Jawa Tengah, 2016-2019**
*Percentage of Poor People by Regency/Municipality in Jawa
Tengah Province, 2016-2019*

Kabupaten/Kota Regency/Municipality	2015	2016	2017	2018	2019
(1)	(2)	(3)	(4)	(5)	(6)
Kabupaten/Regency					
Cilacap	67,77	68,6	68,90	69,56	69,98
Banyumas	69,89	70,49	70,75	71,30	71,96
Purbalingga	67,03	67,48	67,72	68,41	68,99
Banjarnegara	64,73	65,52	65,86	66,54	67,34
Kebumen	66,87	67,41	68,29	68,80	69,60
Purworejo	70,37	70,66	71,31	71,87	72,50
Wonosobo	65,70	66,19	66,89	67,81	68,27
Magelang	67,13	67,85	68,39	69,11	69,87
Boyolali	71,74	72,18	72,64	73,22	73,80
Klaten	73,81	73,97	74,25	74,79	75,29
Sukoharjo	74,53	75,06	75,56	76,07	76,84
Wonogiri	67,76	68,23	68,66	69,37	69,98
Karanganyar	74,26	74,9	75,22	75,54	75,89
Sragen	71,10	71,43	72,40	72,96	73,43
Grobogan	68,05	68,52	68,87	69,32	69,86
Blora	66,22	66,61	67,52	67,95	68,65
Rembang	68,18	68,6	68,95	69,46	70,15
Pati	68,51	69,03	70,12	70,71	71,35
Kudus	72,72	72,94	73,84	74,58	74,94

REGENCY/MUNICIPAL COMPARISON

Kabupaten/Kota Regency/Municipality	2015	2016	2017	2018	2019
(1)	(2)	(3)	(4)	(5)	(6)
Jepara	70,02	70,25	70,79	71,38	71,88
Demak	69,75	70,1	70,41	71,26	71,87
Semarang	71,89	72,4	73,20	73,61	74,14
Temanggung	67,07	67,6	68,34	68,83	69,56
Kendal	69,57	70,11	70,62	71,28	71,97
Batang	65,46	66,38	67,35	67,86	68,42
Pekalongan	67,40	67,71	68,4	68,97	69,71
Pemalang	63,70	64,17	65,04	65,67	66,32
Tegal	65,04	65,84	66,44	67,33	68,24
Brebes	63,18	63,98	64,86	65,68	66,12
Kota/ Municipality					
Magelang	76,39	77,16	77,84	78,31	78,80
Surakarta	80,14	80,76	80,85	81,46	81,86
Salatiga	80,96	81,14	81,68	82,41	83,12
Semarang	80,23	81,19	82,01	82,72	83,19
Pekalongan	72,69	73,32	73,77	74,24	74,77
Tegal	72,96	73,55	73,95	74,44	74,93
Jawa Tengah	69,49	69,98	70,52	71,12	71,73

Catatan/Note: ...

Sumber/Source: Survei Sosial Ekonomi Nasional/National Socio Economic Survey

Tabel
Table 13.6

Tingkat Pengangguran Terbuka dan Tingkat Partisipasi Angkatan Kerja (TPAK) Menurut Kabupaten/Kota di Provinsi Jawa Tengah, 2017-2019
Unemployment Rate (UR) and Labour Force Participation Rate (LFPR) by Regency/Municipality in Jawa Tengah Province, 2017-2019

Kabupaten/Kota Regency/Municipality	TPT/ UR			TPAK/ LFPR		
	2017	2018	2019	2017	2018	2019
(1)	(2)	(3)	(4)	(5)	(6)	(7)
Kabupaten/Regency						
Cilacap	6,30	7,48	7,31	66,22	62,37	65,11
Banyumas	4,62	4,19	4,21	65,19	67,50	67,10
Purbalingga	5,33	6,06	4,78	71,68	70,33	67,88
Banjarnegara	4,72	4,00	4,47	70,95	71,78	69,85
Kebumen	5,58	5,52	4,76	66,84	65,53	68,48
Purworejo	3,64	4,51	2,96	64,48	66,63	66,62
Wonosobo	4,18	3,44	3,47	72,37	72,19	71,91
Magelang	2,44	2,91	3,12	74,49	71,28	74,55
Boyolali	3,67	2,16	3,12	69,96	72,14	72,39
Klaten	4,35	3,11	3,55	66,93	66,81	68,79
Sukoharjo	2,27	2,78	3,40	67,29	68,16	68,17
Wonogiri	2,38	2,28	2,54	71,22	74,99	69,67
Karanganyar	3,17	2,34	3,15	70,24	70,22	69,92
Sragen	4,55	4,82	3,34	71,12	66,96	67,43
Grobogan	3,02	2,24	3,59	72,15	70,63	69,10
Blora	2,85	3,26	3,89	70,21	72,81	68,35
Rembang	3,19	2,87	3,69	70,78	67,46	66,06
Pati	3,83	3,61	3,74	66,83	66,52	65,90
Kudus	3,56	3,33	3,86	71,75	71,98	71,83

Kabupaten/Kota Regency/Municipality	TPT/ UR			TPAK/ LFPR		
	2017	2018	2019	2017	2018	2019
(1)	(2)	(3)	(4)	(5)	(6)	(7)
Jepara	4,84	3,78	2,97	69,85	68,75	68,24
Demak	4,47	7,16	5,46	67,73	70,71	67,48
Semarang	1,78	2,28	2,58	76,37	72,22	74,38
Temanggung	2,97	3,24	2,99	74,37	73,96	76,09
Kendal	4,93	6,06	6,31	66,49	66,10	67,71
Batang	5,82	4,23	4,16	67,70	70,05	68,53
Pekalongan	4,39	4,41	4,43	70,98	70,32	70,90
Pemalang	5,59	6,21	6,50	65,57	65,01	66,14
Tegal	7,33	8,45	8,21	66,41	65,26	66,24
Brebes	8,04	7,27	7,43	67,42	67,03	65,93
Kota/ Municipality						
Magelang	6,68	4,88	4,43	65,32	68,64	64,62
Surakarta	4,47	4,39	4,18	66,10	65,62	68,93
Salatiga	3,96	4,28	4,43	70,53	71,75	66,49
Semarang	6,61	5,29	4,54	69,87	65,56	66,42
Pekalongan	5,05	6,13	5,77	69,28	70,21	72,32
Tegal	8,19	7,94	8,07	66,33	65,24	69,38
Jawa Tengah	4,57	4,51	4,49	69,11	68,56	68,62

Catatan/Note: ...

Sumber/Source: Survei Sosial Ekonomi Nasional/National Socio Economic Survey

Tabel
Table 13.7

Jumlah Penduduk Berumur 15 Tahun Keatas Menurut Kabupaten/Kota dan Jenis Kegiatan Selama Seminggu yang Lalu di Provinsi Jawa Tengah, 2019
Number of Population Aged 15 Years and Over by Regency/ Municipality and Type of Activity During Previous Week in Jawa Tengah Province, 2019

Kabupaten/Kota Regency/Municipality	Angkatan Kerja/Economically Active			Bukan Angkatan Kerja Economically Inactive
	Bekerja Working	Pengangguran Terbuka Unemployment	Jumlah Total	
(1)	(2)	(3)	(4)	(7)
Kabupaten/Regency				
Cilacap	780 198	61 491	841 689	450 964
Banyumas	832 017	36 536	868 553	425 859
Purbalingga	454 098	22 798	476 896	225 637
Banjarnegara	467 345	21 876	489 221	211 172
Kebumen	587 170	29 324	616 494	283 746
Purworejo	360 965	11 029	371 994	186 366
Wonosobo	411 532	14 799	426 331	166 540
Magelang	717 957	23 144	741 101	252 938
Boyolali	534 762	17 244	552 006	210 553
Klaten	616 528	22 686	639 214	290 029
Sukoharjo	460 954	16 243	477 197	222 804
Wonogiri	525 718	13 715	539 433	234 847
Karanganyar	466 565	15 181	481 746	207 214
Sragen	454 179	15 716	469 895	226 968
Grobogan	701 466	26 122	727 588	325 365
Blora	444 769	18 004	462 773	214 272
Rembang	318 264	12 185	330 449	169 767
Pati	626 261	24 312	650 573	336 622

Kabupaten/Kota Regency/Municipality	Angkatan Kerja/Economically Active			Bukan Angkatan Kerja Economically Inactive
	Bekerja Working	Pengangguran Terbuka Unemployment	Jumlah Total	
(1)	(2)	(3)	(4)	(7)
Kudus	465 810	18 720	484 530	190 055
Jepara	628 994	19 239	648 233	301 705
Demak	556 013	32 127	588 140	283 473
Semarang	594 981	15 752	610 733	210 416
Temanggung	441 632	13 610	455 242	143 079
Kendal	472 712	31 823	504 535	240 640
Batang	385 747	16 755	402 502	184 830
Pekalongan	449 772	20 871	470 643	193 160
Pemalang	595 019	41 354	636 373	325 727
Tegal	645 698	57 742	703 440	358 571
Brebes	823 181	66 056	889 237	459 610
Kota/ Municipality				
Magelang	60 048	2 781	62 829	34 400
Surakarta	274 808	12 003	286 811	129 299
Salatiga	97 782	4 528	102 310	51 558
Semarang	907 937	43 198	951 135	480 759
Pekalongan	158 635	9 709	168 344	64 425
Tegal	121 636	10 682	132 318	58 393
Jawa Tengah	17 441 153	819 355	18 260 508	8 351 763

Catatan/Note: ...

Sumber/Source: Survei Sosial Ekonomi Nasional/National Socio Economic Survey



Sensus
Penduduk
2020

DATA

MENCERDASKAN BANGSA

— *Enlighten The Nation* —

<https://kebumenkab.bps.go.id>



**BADAN PUSAT STATISTIK
KABUPATEN KEBUMEN**

Statistics of Kebumen Regency

Jl. Arungbinang No. 17A Kebumen 54311 Jawa Tengah

Telp (62-287) 381163, Faks (62-287) 381163

Homepage : <http://kebumenkab.bps.go.id>

E-mail : bps3305@bps.go.id

ISSN 0215-5575



0 2 1 5 5 5 7 9