

KABUPATEN

# TANAH DATAR

DALAM ANGKA

*TANAH DATAR REGENCY  
IN FIGURES*

# 2018



**BADAN PUSAT STATISTIK  
KABUPATEN TANAH DATAR**  
*BPS-Statistics of Tanah Datar Regency*

KABUPATEN

# TANAH DATAR

DALAM ANGKA

*TANAH DATAR REGENCY  
IN FIGURES*

# 2018



**Kabupaten Tanah Datar Dalam Angka  
Tanah Datar Regency in Figures  
2018**

ISSN: 2548-785X

No. Publikasi/*Publication Number*: 13050.1804

Katalog/*Catalog*: 1102001.1305

Ukuran Buku/*Book Size*: 14,8 cm x 21 cm

Jumlah Halaman/*Number of Pages*: I + 531 halaman /*pages*

Naskah/*Manuscript*:

Badan Pusat Statistik Kabupaten Tanah Datar  
*BPS-Statistics of Tanah Datar Regency*

Gambar Kover oleh/*Cover Designed by*:

Badan Pusat Statistik Kabupaten Tanah Datar  
*BPS-Statistics of Tanah Datar Regency*

Ilustrasi Kover/*Cover Illustration*:

Istano Basa Pagaruyung

Sumber Gambar/*Picture Source*:

Google.com

Diterbitkan oleh/*Published by*:

© BPS Kabupaten Tanah Datar/*BPS-Statistics of Tanah Datar Regency*

Dicetak oleh/*Printed by*:

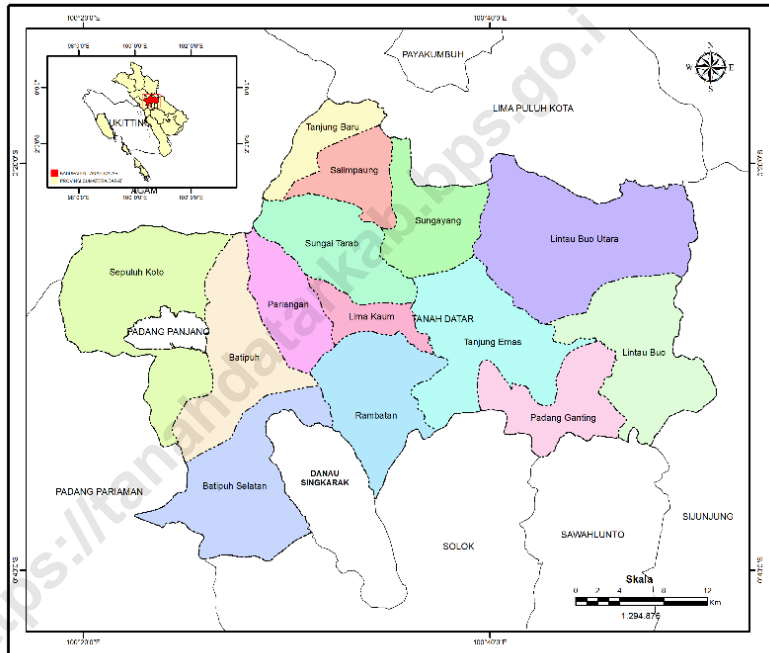
CV. Adyta (Cetakan I: Agustus 2018)

**Dilarang mengumumkan, mendistribusikan, mengomunikasikan, dan/atau  
menggandakan sebagian atau seluruh isi buku ini untuk tujuan komersial tanpa izin  
tertulis dari Badan Pusat Statistik Kabupaten Tanah Datar**

*Prohibited to announce, distribute, communicate, and/or copy part or all of this book for  
commercial purpose without permission from BPS-Statistics of Tanah Datar Regency*

# PETA WILAYAH KABUPATEN TANAH DATAR

## MAP OF TANAH DATAR REGENCY



<https://tanahdatarkab.bps.go.id>

**KEPALA BPS KABUPATEN TANAH DATAR**  
*CHIEF STATISTICIAN OF TANAH DATAR REGENCY*



**Januarto Wibowo, S.ST., M.M**

<https://tanahdatarkab.bps.go.id>



## KATA PENGANTAR

Kabupaten Tanah Datar Dalam Angka Edisi 2018 ini merupakan publikasi yang menyajikan statistik dan informasi yang utamanya berasal dari data sekunder, yaitu data yang bersumber di luar Badan Pusat Statistik, khususnya dari instansi pemerintah di Kabupaten Tanah Datar. Publikasi ini mencakup statistik penduduk, ketenagakerjaan, sosial, serta sektor ekonomi. Disamping itu, publikasi ini juga memuat tentang statistik konsumsi dan pengeluaran rumah tangga, pendapatan regional, pendapatan regional antarkabupaten serta informasi tentang keadaan geografi, iklim, dan pemerintahan.

Penghargaan dan ucapan terima kasih yang tulus kami sampaikan kepada segenap instansi pemerintah di lingkungan Pemerintah Kabupaten Tanah Datar yang telah berkenan menyumbangkan data dan informasi sehingga terwujudnya publikasi ini.

Publikasi ini tentunya masih mengandung berbagai keterbatasan. Kritik dan saran dari semua pihak sangat diharapkan untuk perbaikan dan kesempurnaan publikasi yang akan datang. Kritik dan saran dapat dialamatkan ke: [bps1305@bps.go.id](mailto:bps1305@bps.go.id). Kepada semua pihak yang telah ikut terlibat dalam penyusunan publikasi ini, kami mengucapkan banyak terima kasih dan semoga Allah SWT memberikan keberkahan kepada kita semua.

Harapan kami semoga buku ini dapat bermanfaat bagi kita semua dalam menyusun perencanaan dan melaksanakan pembangunan serta berbagai kajian ilmiah.

Batusangkar, Agustus 2018

Kepala BPS

Kabupaten Tanah Datar

Januarto Wibowo, S.ST., M.M





## **PREFACE**

*Tanah Datar in Figures 2018 is a continuation of similar periodical published annually by Statistics of Tanah Datar. This publication provides data representing 2017 condition, collected with the help of numerous parties from both government and private. This publication includes population statistics, employment, social and economics. In addition, this publication also includes statistics on household consumption and expenditure, regional income, regional income among regency as well as information about geography, climate and governance.*

*Appreciation and sincere thanks are due to all government agencies in the Government of Tanah Datar Regency who was willing to support data and information for this publication.*

*It is realized that despite all the efforts to prepare the publication, there is still room for improvement. Therefore, feedback and responses from our readers are highly appreciated. Critisms and suggestions may be addressed to [bps1305@bps.go.id](mailto:bps1305@bps.go.id). To all those who have been involved in the preparation of this publication, we would like to thank you and may Allah SWT give blessing to all of us.*

*To conclude, we would like to express our gratitude and highest regard to all parties for the active involvement in providing data for the completion of this publication, Thank you.*

*Batusangkar, August 2018*

*Chief Statistician of  
Tanah Datar Regency*

*Januarto Wibowo, S.ST., M.M.*

## DAFTAR ISI/CONTENTS

halaman  
page

Peta Wilayah Kabupaten Tanah Datar/ <i>Map Of Tanah Datar Regency</i> .....	iii
Kepala BPS Kabupaten Tanah Datar/ <i>Chief Statistician Of Tanah Datar Regency</i>	
Kata Pengantar/ <i>Preface</i> .....	viii
Daftar Isi/ <i>Contents</i> .....	ix
Daftar Tabel/ <i>List Of Tables</i> .....	xi
Daftar Gambar/ <i>List Of Figures</i> .....	xlv
Penjelasan Umum/ <i>Explanatory Notes</i> .....	xlix
1 Geografi dan Iklim/ <i>Geography and Climate</i> .....	1
1.1 Geografi/ <i>Geography</i> .....	11
1.2 Iklim/ <i>Climate</i> .....	18
2 Pemerintahan/ <i>Government</i> .....	25
2.1 Wilayah Administratif/ <i>Administrative Area</i> .....	35
2.2 Dewan Perwakilan Rakyat Daerah/ <i>The Regional House Of         Representative</i> .....	37
2.3 Pegawai Negeri Sipil/ <i>Civil Servants</i> .....	42
2.4 Militer/ <i>Military</i> .....	57
2.5 Program dan Produk Hukum/ <i>Program and Law Products</i> .....	58
3 Kependudukan dan Ketenagakerjaan/ <i>Population and Employment</i> .....	63
3.1 Kependudukan/ <i>Population</i> .....	79
3.2 Ketenagakerjaan/ <i>Employment</i> .....	103
4 Sosial/ <i>Social</i> .....	109
4.1 Pendidikan/ <i>Education</i> .....	133
4.2 Kesehatan/ <i>Health</i> .....	171
4.3 Agama/ <i>Religion</i> .....	196
4.4 Hukum/ <i>Law</i> .....	210
4.5 Kemiskinan/ <i>Poverty</i> .....	225
4.6 Olahraga dan Budaya/ <i>Sport and Culture</i> .....	226
4.7 Sosial Lainnya/ <i>Others</i> .....	231

5	Pertanian/ <i>Agriculture</i> .....	233
5.1	Tanaman Pangan/ <i>Food Crops</i> .....	259
5.2	Hortikultura/ <i>Horticulture</i> .....	266
5.3	Perkebunan.....	293
5.4	Perternakan .....	312
5.5	Perikanan .....	322
6	Industri, Energi, dan Konstruksi/ <i>Industry, Energy, And Construction</i> .....	331
6.1	Industri/ <i>Industry</i> .....	341
6.2	Energi/ <i>Energy</i> .....	356
6.3	Pdam.....	357
7	Perdagangan/ <i>Trade</i> .....	367
8	Hotel dan Pariwisata/ <i>Hotel and Tourism</i> .....	381
8.1	Hotel .....	389
8.2	Pariwisata/ <i>Tourism</i> .....	392
9	Transportasi dan Komunikasi/ <i>Transportation and Communication</i> .....	399
10	Keuangan Daerah dan Harga/ <i>Local Finance and Price</i> .....	427
10.1	Keuangan Daerah/ <i>Local Finance</i> .....	439
10.2	Koperasi/ <i>Cooperative Enterprises</i> .....	448
10.3	Perbankan/ <i>Banking</i> .....	462
10.4	Harga/ <i>Price</i> .....	467
11	Pengeluaran Penduduk dan Konsumsi Makanan/ <i>Population Expenditure and Food Consumption</i> .....	481
12	Pendapatan Regional/ <i>Regional Income</i> .....	491
13	Perbandingan Antar Kabupaten/Kota/ <i>Regency/Municipal Comparison</i> .	517

## DAFTAR TABEL/LIST OF TABLES

halaman  
page

<b>1</b>	<b>GEOGRAFI DAN IKLIM/GEOGRAPHY AND CLIMATE</b>	<b>1</b>
<b>1.1</b>	<b>GEOGRAFI/GEOGRAPHY</b>	<b>11</b>
1.1.1	Kondisi Geografis Umum Kabupaten Tanah Datar, 2017/ <i>Tanah Datar Regency Geography, 2017</i> .....	11
1.1.2	Letak Astronomis Kecamatan-Kecamatan di Kabupaten Tanah Datar, 2017/ <i>Astronomical Position of each Subdistrict, 2017</i> .....	12
1.1.3	Batas-Batas Wilayah Menurut Kecamatan, 2017/ <i>District borders by Subdistrict, 2017</i> .....	13
1.1.4	Luas Wilayah Menurut Kecamatan di Kabupaten Tanah Datar, 2017/ <i>Total Area by Subdistrict in Tanah Datar Regency, 2017</i> .....	14
1.1.5	Tinggi Wilayah di Atas Permukaan Laut (DPL) Menurut Kecamatan di Kabupaten Tanah Datar, 2017/ <i>Height Above Mean Sea Level (AMSL) by Subdistrict in Tanah Datar Regency, 2017</i> .....	15
1.1.6	Jarak dari Ibukota Kecamatan ke Ibukota Kabupaten di Kabupaten Tanah Datar, 2017/ <i>Distance between Subdistrict Capital and Regency Capital in Tanah Datar Regency, 2017</i> .....	16
1.1.7	Jarak Antara Kota Batusangkar dengan Beberapa Kota Lain, 2017/ <i>Distance from Batusangkar to Various Cities in West Sumatera Province, 2017</i> .....	17
<b>1.2</b>	<b>IKLIM/CLIMATE</b>	<b>18</b>
1.2.1	Rata-Rata Curah Hujan dan Hari Hujan Menurut Bulan di Kabupaten Tanah Datar, 2017/ <i>Average of Precipitation and Rainy Days by Month in Tanah Datar Regency, 2017</i> .....	18
1.2.2	Banyaknya Gempa Bumi Setiap Bulan di Kabupaten Tanah Datar, 2017 / <i>Number of earthquake recorded by month in Tanah Datar Regency, 2017</i> .....	19

1.2.3	Banyaknya Sambaran Petir Setiap Bulan di Kabupaten Tanah Datar, 2017/ <i>Number of clap recorded by month in Tanah Datar Regency, 2017</i> .....	20
1.2.4	Frekuensi Bencana Alam yang Terjadi Menurut Jenis Bencana Alam di Kabupaten Tanah Datar, 2017/ <i>Natural Disaster Occurences by Category and Subdistrict, 2017</i> .....	21
1.2.5	Nilai Kerugian Bencana Alam yang Terjadi Menurut Jenis Bencana Alam di Kabupaten Tanah Datar, 2017 (rupiah)/ <i>Natural Disaster Occurences and Economic loss by Subdistrict, 2017 (rupiah)</i> .....	22
1.2.6	Frekuensi dan Nilai Kerugian Kebakaran yang Terjadi di Kabupaten Tanah Datar, 2017/ <i>Economic Losses Due to Natural Disaster by Category and Subdistrict, 2017</i> .....	23
<b>2</b>	<b>PEMERINTAHAN/GOVERNMENT</b>	<b>25</b>
<b>2.1</b>	<b>WILAYAH ADMINISTRATIF/ADMINISTRATIVE AREA</b>	<b>35</b>
2.1.1	Jumlah Nagari dan Jorong Menurut Kecamatan di Kabupaten Tanah Datar, 2017/ <i>Number of Villages and Jorong by Subdistrict in Tanah Datar Regency, 2017</i> .....	35
2.1.2	Nama-Nama Bupati Tanah Datar dan Masa Baktinya/ <i>Tanah Datar Regency Heads and Terms in Office</i> .....	36
<b>2.2</b>	<b>DEWAN PERWAKILAN RAKYAT DAERAH/THE REGIONAL HOUSE OF REPRESENTATIVE</b>	<b>37</b>
2.2.1	Nama-Nama Ketua DPRD Kabupaten Tanah Datar dan Masa Baktinya / <i>Tanah Datar Regency House of Representatives (DPRD) Spokesperson and Terms in Office</i> .....	37
2.2.2	Nama- Nama Anggota DPRD Kabupaten Tanah Datar Masa Bakti 2014-2019/ <i>Tanah Datar Regency Legistators, 2014-2019</i> .....	38
2.2.3	Jumlah Anggota Masing-Masing Fraksi DPRD Kabupaten Tanah Datar Hasil Pemilu 2014/ <i>Tanah Datar Regency Legislators based 2014 General Election Result by Fraction</i> .....	40
2.2.4	Jumlah Anggota Komisi Hasil Pemilu menurut Komisi, 2014-2019/ <i>Tanah Datar Regency Legislators by Commission, 2014-2019</i> ..	41

<b>2.3</b>	<b>PEGAWAI NEGERI SIPIL/<i>CIVIL SERVANTS</i></b>	<b>42</b>
2.3.1	Jumlah Pegawai Negeri Sipil Daerah Menurut Satuan Kerja Perangkat Daerah (SKPD) dan Jenis Kelamin, 2017/ <i>Number of Civil Servants by SKPD and Gender, 2017</i> .....	42
2.3.2	Jumlah Pegawai Negeri Sipil Laki-Laki Menurut SKPD dan Pendidikan, 2017/ <i>Number of Male Civil Servants by SKPD and Education, 2017</i> ...	43
2.3.3	Jumlah Pegawai Negeri Sipil Perempuan Menurut SKPD dan Pendidikan, 2017/ <i>Number of Female Civil Servants by SKPD and Education, 2017</i> .....	44
2.3.4	Jumlah Pegawai Negeri Sipil Menurut SKPD dan Pendidikan, 2017/ <i>Number of Civil Servants by SKPD and Education, 2017</i> .....	45
2.3.5	Jumlah Pegawai Negeri Sipil Menurut SKPD, Eselon, dan Jenis Kelamin, 2017/ <i>Number of Male Civil Servants by SKPD, Echelon and Gender, 2017</i> .....	46
2.3.6	Jumlah Pegawai Negeri Sipil Menurut SKPD, Golongan, dan Jenis Kelamin, 2017/ <i>Number of Male Civil Servants by SKPD, Grade and Gender, 2017</i> .....	47
2.3.7	Jumlah Pegawai Negeri Sipil Laki-Laki pada Instansi Vertikal menurut Golongan, 2017/ <i>Number of Male Civil Servants of Vertical Departments by Grade, 2017</i> .....	48
2.3.8	Jumlah Pegawai Negeri Sipil Perempuan pada Instansi Vertikal menurut Golongan, 2017/ <i>Number of Female Civil Servants of Vertical Departments by Grade, 2017</i> .....	49
2.3.9	Jumlah Pegawai Negeri Sipil pada Instansi Vertikal menurut Golongan, 2017/ <i>Number of Civil Servants of Vertical Departments by Grade, 2017</i> .....	50
2.3.10	Jumlah Pegawai Negeri Sipil Laki-Laki pada Instansi Vertikal menurut Pendidikan, 2017/ <i>Number of Male Civil Servants of Vertical Departments by Educational Attainment, 2017</i> .....	51
2.3.11	Jumlah Pegawai Negeri Sipil Perempuan pada Instansi Vertikal menurut Pendidikan, 2017/ <i>Number of Female Civil Servants of Vertical Departments by Educational Attainment, 2017</i> .....	52
2.3.12	Jumlah Pegawai Negeri Sipil pada Instansi Vertikal menurut Pendidikan, 2017/ <i>Number of Civil Servants of Vertical Departments by Educational Attainment, 2017</i> .....	53

2.3.13	Jumlah Pegawai Negeri Sipil pada Instansi Vertikal menurut Jabatan Struktural, 2017/ <i>Number of Civil Servants of Vertical Deparments by Structural, 2017</i> .....	54
2.3.14	Jumlah Pejabat Fungsional pada Instansi Vertikal di Kabupaten Tanah Datar menurut Jenis Kelamin, 2017/ <i>Number of Functional Officers of Vertical Departments by Gender, 2017</i> .....	55
2.3.15	Jumlah Pegawai Negeri Sipil yang Memasuki Masa Pensiun pada Instansi Vertikal Menurut Jenis Kelamin, 2017/ <i>Number of Retiring Civil Servants by Gender, 2017</i> .....	56
<b>2.4</b>	<b>MILITER/MILITARY</b>	<b>57</b>
2.4.1	Personil Kodim 0307 Tanah Datar menurut Pangkat dan Jenis Kelamin, 2017/ <i>Kodim 0307 Tanah Datar Personnels by Rank and Gender, 2017</i>	57
<b>2.5</b>	<b>PROGRAM DAN PRODUK HUKUM/PROGRAM AND LAW PRODUCTS</b>	<b>58</b>
2.5.1	Produk Hukum DPRD Kabupaten Tanah Datar, 2016-2017/ <i>Tanah Datar Regency Legal Products, 2016-2017</i> .....	58
2.5.2	IMB yang Dikeluarkan oleh Pemerintah Kabupaten Tanah Datar, 2017 / <i>IMB Issued by Tanah Datar Regency Government, 2017</i> .....	59
2.5.3	Keputusan Bupati Tanah Datar yang ditetapkan per bulan, 2013-2017 / <i>Tanah Datar Regency Head Decision Stipulated per Month, 2013-2017</i> .....	60
2.5.4	Rekapitulasi Peraturan Bupati Tanah Datar, 2017/ <i>Tanah Datar Regency Head Decrees, 2017</i> .....	61
2.5.5	Rekapitulasi Peraturan Daerah Tanah Datar, 2017/ <i>Local Regulations, 2017</i> .....	62
<b>3</b>	<b>KEPENDUDUKAN DAN KETENAGAKERJAAN/POPULATION AND EMPLOYMENT</b>	<b>63</b>
<b>3.1</b>	<b>KEPENDUDUKAN/POPULATION</b>	<b>79</b>
3.1.1	Jumlah Penduduk Menurut Jenis Kelamin, 2008-2017/ <i>Population by Gender in Tanah Datar Regency, 2008-2017</i> .....	79
3.1.2	Jumlah Penduduk Menurut Kecamatan dan Jenis Kelamin di Kabupaten Tanah Datar, 2017/ <i>Population and Gender Ratio by Subdistrict in Tanah Datar Regency, 2017</i> .....	80
3.1.3	Laju Pertumbuhan Penduduk Menurut Kecamatan (Metode Ekspensial) di Kabupaten Tanah Datar, 2017/ <i>Population Growth</i>	

	<i>Rate by Subdistrict (Exponential Method) in Tanah Datar Regency, 2017</i> .....	81
3.1.4	Rata-Rata Penduduk Nagari Menurut Kecamatan di Kabupaten Tanah Datar, 2017/ <i>Population Average per Village by Subdistrict in Tanah Datar Regency, 2017</i> .....	82
3.1.5	Kepadatan Penduduk Menurut Kecamatan di Kabupaten Tanah Datar, 2017/ <i>Population Density by Subdistrict in Tanah Datar Regency, 2017</i> .....	83
3.1.6	Penduduk dan Rumah Tangga Menurut Kecamatan di Kabupaten Tanah Datar, 2017/ <i>Population and Household by Subdistrict in Tanah Datar Regency, 2017</i> .....	84
3.1.7	Penduduk Kabupaten Tanah Datar Menurut Kelompok Umur dan Jenis Kelamin, 2017/ <i>Tanah Datar Regency Population by Age Group and Gender, 2017</i> .....	85
3.1.8	Penduduk Kecamatan X Koto Menurut Kelompok Umur dan Jenis Kelamin, 2017/ <i>X Koto Subdistrict Population by Age Group and Gender, 2017</i> .....	86
3.1.9	Penduduk Kecamatan Batipuh Menurut Kelompok Umur dan Jenis Kelamin, 2017/ <i>Batipuh Subdistrict Population by Age Group and Gender, 2017</i> .....	87
3.1.10	Penduduk Kecamatan Batipuh Selatan Menurut Kelompok Umur dan Jenis Kelamin, 2017/ <i>Batipuh Selatan Subdistrict Population by Age Group and Gender, 2017</i> .....	88
3.1.11	Penduduk Kecamatan Pariangan Menurut Kelompok Umur dan Jenis Kelamin, 2017/ <i>Pariangan Subdistrict Population by Age Group and Gender, 2017</i> .....	89
3.1.12	Penduduk Kecamatan Rambatan Menurut Kelompok Umur dan Jenis Kelamin, 2017/ <i>Rambatan Subdistrict Population by Age Group and Gender, 2017</i> .....	90
3.1.13	Penduduk Kecamatan Lima Kaum Menurut Kelompok Umur dan Jenis Kelamin, 2017/ <i>Lima Kaum Subdistrict Population by Age Group and Gender, 2017</i> .....	91
3.1.14	Penduduk Kecamatan Tanjung Emas Menurut Kelompok Umur dan Jenis Kelamin, 2017/ <i>Tanjung Emas Subdistrict Population by Age Group and Gender, 2017</i> .....	92



3.1.15	Penduduk Kecamatan Padang Ganting Menurut Kelompok Umur dan Jenis Kelamin, 2017/ <i>Padang Ganting Subdistrict Population by Age Group and Gender, 2017</i> .....	93
3.1.16	Penduduk Kecamatan Lintau Buo Menurut Kelompok Umur dan Jenis Kelamin, 2017/ <i>Lintau Buo Subdistrict Population by Age Group and Gender, 2017</i> .....	94
3.1.17	Penduduk Kecamatan Lintau Buo Utara Menurut Kelompok Umur dan Jenis Kelamin, 2017/ <i>Lintau Buo Utara Subdistrict Population by Age Group and Gender, 2017</i> .....	95
3.1.18	Penduduk Kecamatan Sungayang Menurut Kelompok Umur dan Jenis Kelamin, 2017/ <i>Sungayang Subdistrict Population by Age Group and Gender, 2017</i> .....	96
3.1.19	Penduduk Kecamatan Sungai Tarab Menurut Kelompok Umur dan Jenis Kelamin, 2017/ <i>Sungai Tarab Subdistrict Population by Age Group and Gender, 2017</i> .....	97
3.1.20	Penduduk Kecamatan Salimpaung Menurut Kelompok Umur dan Jenis Kelamin, 2017/ <i>Salimpaung Subdistrict Population by Age Group and Gender, 2017</i> .....	98
3.1.21	Penduduk Kecamatan Tanjung Baru Menurut Kelompok Umur dan Jenis Kelamin, 2017/ <i>Tanjung Baru Subdistrict Population by Age Group and Gender, 2017</i> .....	99
3.1.22	Penduduk Laki-Laki Menurut Kecamatan dan Kelompok Umur Sekolah di Kabupaten Tanah Datar, 2017/ <i>Male Population by Subdistrict and School Age Group, 2017</i> .....	100
3.1.23	Penduduk Perempuan Menurut Kecamatan dan Kelompok Umur Sekolah di Kabupaten Tanah Datar, 2017/ <i>Female Population by Subdistrict and School Age Group, 2017</i> .....	101
3.1.24	Penduduk Menurut Kecamatan dan Kelompok Umur Sekolah di Kabupaten Tanah Datar, 2017/ <i>Population by Subdistrict and School Age Group, 2017</i> .....	102
<b>3.2</b>	<b>KETENAGAKERJAAN/EMPLOYMENT</b>	<b>103</b>
3.2.1	Jumlah Penduduk Berumur 15 Tahun Keatas Menurut Jenis Kegiatan Selama Seminggu yang Lalu dan Jenis Kelamin di Kabupaten Tanah	

	<i>Datar, 2017/Population Aged 15 Years and Over by Type of Activity During The Previous Week and Gender in Tanah Datar Regency, 2017</i>	103
3.2.2	Jumlah Penduduk Berumur 15 Tahun Keatas yang Bekerja Menurut Lapangan Pekerjaan Utama di Kabupaten Tanah Datar, 2017/ <i>Working Population Aged 15 Years and Over by Industrial Origin in Tanah Datar Regency, 2017</i> .....	104
3.2.3	Jumlah Penduduk Berumur 15 Tahun Keatas yang Bekerja Menurut Pendidikan yang Ditamatkan dan Jenis Kelamin di Kabupaten Tanah Datar, 2017/ <i>Working Population Aged 15 Years and Over by Educational Attainment and Gender in Tanah Datar Regency, 2017</i>	105
3.2.4	Jumlah Penduduk Berumur 15 Tahun Keatas yang Termasuk Pengangguran Terbuka Menurut Pendidikan yang Ditamatkan di Kabupaten Tanah Datar, 2017/ <i>Population Aged 15 Years and Over who were categorized Unemployment by Educational Attainment in Tanah Datar Regency, 2017</i> .....	106
3.2.5	Jumlah Penduduk Berumur 15 Tahun Keatas yang Bekerja Menurut Status Pekerjaan di Kabupaten Tanah Datar, 2017/ <i>Working Population Aged 15 Years and Over by Main Employment Status in Tanah Datar Regency, 2017</i> .....	107
3.2.6	Pencari Kerja yang Terdaftar Menurut Pendidikan dan Jenis Kelamin di Kabupaten Tanah Datar, 2017/ <i>Job Seekers Registered by Educational Attainment and Gender in Tanah Datar Regency, 2017</i> .....	108
<b>4</b>	<b>SOSIAL/SOCIAL</b>	<b>109</b>
<b>4.1</b>	<b>PENDIDIKAN/EDUCATION</b>	<b>133</b>
4.1.1	Persentase Penduduk Usia 7–24 Tahun Menurut Jenis Kelamin, Kelompok Umur Sekolah, dan Partisipasi Sekolah di Kabupaten Tanah Datar, 2017/ <i>Percentage of Population Aged 7-24 Years by Gender, Age Group, and School Participation in Tanah Datar Regency, 2017</i>	133
4.1.2	Jumlah Taman Kanak-Kanak (TK), Rombel, Guru, dan Murid Menurut Kecamatan di Kabupaten Tanah Datar, 2017/ <i>Number of Kidergartens, Classes, Teachers, and Students by Subdistrict in Tanah Datar Regency, 2017</i> .....	134

4.1.3	Jumlah Ruang Kelas Taman Kanak-Kanak Menurut Kecamatan dan Kondisi di Kabupaten Tanah Datar, 2017/ <i>Number of TK Classrooms by Subdistrict and Condition in Tanah Datar Regency, 2017</i> .....	135
4.1.4	Jumlah Sekolah, Lokal, Rombel, dan Siswa SD Menurut Kecamatan di Kabupaten Tanah Datar, 2017/ <i>Number of Schools, Classrooms, Classes, and Students of Elementary School by Subdistrict in Tanah Datar Regency, 2017</i> .....	136
4.1.5	Penduduk Usia Sekolah 7-12 Tahun, dan Jumlah Siswa menurut Kecamatan di Kabupaten Tanah Datar, 2017/ <i>Elementary School Age Population of 7-12 years, Number of Students, Participation Rate and Net Enrollment Rate by Subdistricts in Tanah Datar Regency, 2017</i> .	137
4.1.6	Rata-Rata Nilai, Jumlah Peserta dan Peserta Lulus dalam UASBN, dan Persentase Kelulusan Siswa SD menurut Kecamatan di Kabupaten Tanah Datar, 2017/ <i>Average Score, Number of Participants and Participants passed the Elementary School UASBN, and Percentage of Elementary School Graduation by Subdistricts in Tanah Datar Regency, 2017</i> .....	138
4.1.7	Jumlah Guru SD menurut Kecamatan dan Tugas di Kabupaten Tanah Datar, 2017/ <i>Number of Elementary School Teachers by Subdistricts and responsibility in Tanah Datar Regency, 2017</i> .....	139
4.1.8	Jumlah Guru SD menurut Kecamatan dan Pendidikan yang Ditamatkan di Kabupaten Tanah Datar, 2017/ <i>Number of Elementary School Teachers by Subdistricts and Educational Attainment in Tanah Datar Regency, 2017</i> .....	140
4.1.9	Rasio Siswa, Guru, Rombel dan Lokal SD menurut Kecamatan di Kabupaten Tanah Datar, 2017/ <i>Ratio of Elementary School Students to Teachers, Students to Classes, Classes to Classrooms and Teachers to Classes by Subdistricts in Tanah Datar Regency, 2017</i> .....	141
4.1.10	Jumlah Ruang Kelas SD menurut Kecamatan dan Kondisi di Kabupaten Tanah Datar, 2017/ <i>Number of Elementary School Classrooms by Subdistricts and Condition in Tanah Datar Regency, 2017</i> .....	142
4.1.11	Angka Mengulang Kelas dan Angka Putus Sekolah SD menurut Kecamatan di Kabupaten Tanah Datar, 2017/ <i>Elementary School</i>	

	<i>Repetition Rate and Drop-Out Rate by Subdistricts in Tanah Datar Regency, 2017</i> .....	143
4.1.12	Jumlah Sekolah, Lokal, Rombel, dan Siswa MI Menurut Kecamatan di Kabupaten Tanah Datar, 2017/ <i>Number of Schools, Classrooms, Classes, and Students of Islamic Elementary School by Subdistrict in Tanah Datar Regency, 2017</i> .....	144
4.1.13	Jumlah Guru PNS MI menurut Kecamatan dan Pendidikan yang Ditamatkan di Kabupaten Tanah Datar, 2017/ <i>Number of Islamic Elementary School PNS Teachers by Subdistricts and Educational Attainment in Tanah Datar Regency, 2017</i> .....	145
4.1.14	Rasio Siswa, Guru, Rombel dan Lokal MI menurut Kecamatan di Kabupaten Tanah Datar, 2017/ <i>Ratio of Islamic Elementary School Students to Teachers, Students to Classes, Classes to Classrooms and Teachers to Classes by Subdistricts in Tanah Datar Regency, 2017</i> ..	146
4.1.15	Jumlah Ruang Kelas MI menurut Kecamatan dan Kondisi di Kabupaten Tanah Datar, 2017/ <i>Number of Islamic Elementary School Classrooms by Subdistricts and Condition in Tanah Datar Regency, 2017</i> .....	147
4.1.16	Jumlah Sekolah, Lokal, Rombel, dan Siswa SMP Menurut Kecamatan di Kabupaten Tanah Datar, 2017/ <i>Number of Schools, Classrooms, Classes, and Students of Junior Secondary School by Subdistrict in Tanah Datar Regency, 2017</i> .....	148
4.1.17	Penduduk Usia Sekolah 13-15 Tahun dan Jumlah Siswa menurut Kecamatan di Kab. Tanah Datar, 2017/ <i>Junior Secondary School Age Population of 13-15 years, Number of Students, Participation Rate and Net Enrolment Rate by Subdistricts in Tanah Datar Regency, 2017</i> ..	149
4.1.18	Rata-Rata Nilai, Jumlah Peserta dan Peserta Lulus dalam UN, dan Persentase Kelulusan Siswa SMP menurut Kecamatan di Kabupaten Tanah Datar, 2017/ <i>Average Score, Number of Participants and Participants passed the Junior Secondary School UN, and Percentage of Junior Secondary School Graduation by Subdistricts in Tanah Datar Regency, 2017</i> .....	150
4.1.19	Jumlah Guru SMP menurut Kecamatan dan Tugas di Kabupaten Tanah Datar, 2017/ <i>Number of Junior Secondary School Teachers by Subdistricts and responsibility in Tanah Datar Regency, 2017</i> .....	151

4.1.20	Jumlah Guru SMP menurut Kecamatan dan Pendidikan yang Ditamatkan di Kabupaten Tanah Datar, 2017/ <i>Number of Junior Secondary School Teachers by Subdistricts and Educational Attainment in Tanah Datar Regency, 2017</i> .....	153
4.1.21	Rasio Siswa, Guru, Rombel dan Lokal SMP menurut Kecamatan di Kabupaten Tanah Datar, 2017/ <i>Ratio of Junior Secondary School Students to Teachers, Students to Classes, Classes to Classrooms and Teachers to Classes by Subdistricts in Tanah Datar Regency, 2017</i> ..	154
4.1.22	Jumlah Ruang Kelas SMP menurut Kecamatan dan Kondisi di Kabupaten Tanah Datar, 2017/ <i>Number of Junior Secondary School Classrooms by Subdistricts and Condition in Tanah Datar Regency, 2017</i> .....	155
4.1.23	Angka Mengulang Kelas dan Angka Putus Sekolah SMP menurut Kecamatan di Kabupaten Tanah Datar, 2017/ <i>Junior Secondary School Repetition Rate and Drop-Out Rate by Subdistricts in Tanah Datar Regency, 2017</i> .....	156
4.1.24	Jumlah Sekolah, Lokal, Rombel, dan Siswa MTs Menurut Kecamatan di Kabupaten Tanah Datar, 2017/ <i>Number of Schools, Classrooms, Classes, and Students of Islamic Junior Secondary School by Subdistrict in Tanah Datar Regency, 2017</i> .....	157
4.1.25	Jumlah Guru PNS MTs menurut Kecamatan dan Pendidikan yang Ditamatkan di Kabupaten Tanah Datar, 2017/ <i>Number of Islamic Junior Secondary School PNS Teachers by Subdistricts and Educational Attainment in Tanah Datar Regency, 2017</i> .....	158
4.1.26	Rasio Siswa, Guru, Rombel dan Lokal MTs menurut Kecamatan di Kabupaten Tanah Datar, 2017/ <i>Ratio of Islamic Junior Secondary School Students to Teachers, Students to Classes, Classes to Classrooms and Teachers to Classes by Subdistricts in Tanah Datar Regency, 2017</i> .....	159
4.1.27	Jumlah Ruang Kelas MTs menurut Kecamatan dan Kondisi di Kabupaten Tanah Datar, 2017/ <i>Number of Islamic Junior Secondary School Classrooms by Subdistricts and Condition in Tanah Datar Regency, 2017</i> .....	160

4.1.28	Jumlah Sekolah, Lokal, Rombel, dan Siswa SMA Menurut Kecamatan di Kabupaten Tanah Datar, 2017/ <i>Number of Schools, Classrooms, Classes, and Students of Senior Secondary School by Subdistrict in Tanah Datar Regency, 2017</i> .....	161
4.1.29	Rasio Siswa, Guru, Rombel dan Lokal SMA menurut Kecamatan di Kabupaten Tanah Datar, 2017/ <i>Ratio of Senior Secondary School Students to Teachers, Students to Classes, Classes to Classrooms and Teachers to Classes by Subdistricts in Tanah Datar Regency, 2017</i> ..	162
4.1.30	Jumlah Sekolah, Lokal, Rombel, dan Siswa SMK Menurut Kecamatan di Kabupaten Tanah Datar, 2017/ <i>Number of Schools, Classrooms, Classes, and Students of Vocational Senior Secondary School by Subdistrict in Tanah Datar Regency, 2017</i> .....	163
4.1.31	Rasio Siswa, Guru, Rombel dan Lokal SMK menurut Kecamatan di Kabupaten Tanah Datar, 2017/ <i>Ratios of Vocational Senior Secondary School Students to Teachers, Students to Classes, Classes to Classrooms and Teachers to Classes by Subdistricts in Tanah Datar Regency, 2017</i> .....	164
4.1.32	Jumlah Sekolah, Lokal, Rombel, dan Siswa MA Menurut Kecamatan di Kabupaten Tanah Datar, 2017/ <i>Number of Schools, Classrooms, Classes, and Students of Islamic Senior Secondary School by Subdistrict in Tanah Datar Regency, 2017</i> .....	165
4.1.33	Jumlah Guru PNS MA menurut Kecamatan dan Pendidikan yang Ditamatkan di Kabupaten Tanah Datar, 2017/ <i>Number of Islamic Senior Secondary School PNS Teachers by Subdistricts and Educational Attainment in Tanah Datar Regency, 2017</i> .....	166
4.1.34	Rasio Siswa, Guru, Rombel dan Lokal MA menurut Kecamatan di Kabupaten Tanah Datar, 2017/ <i>Ratio of Islamic Senior Secondary School Students to Teachers, Students to Classes, Classes to Classrooms and Teachers to Classes by Subdistricts in Tanah Datar Regency, 2017</i> .....	167
4.1.35	Jumlah Ruang Kelas MA menurut Kecamatan dan Kondisi di Kabupaten Tanah Datar, 2017/ <i>Number of Islamic Senior Secondary School Classrooms by Subdistricts and Condition in Tanah Datar Regency, 2017</i> .....	168

4.1.36	Bantuan Biaya Melanjutkan Pendidikan ke PT bagi Keluarga Miskin/Kurang Mampu, 2015-2017/ <i>Financial Aid for Poverty-Stricken Senior Secondary School Graduates to Continue Study to Higher Education, 2015-2017</i> .....	169
4.1.37	Bantuan Pendidikan bagi Siswa Miskin / Kurang Mampu, 2015-2017 / <i>Educational Aid for Poverty Students, 2015-2017</i> .....	170
<b>4.2</b>	<b>KESEHATAN/HEALTH</b>	<b>171</b>
4.2.1	Perkembangan Akseptor Keluarga Berencana di Kabupaten Tanah Datar, 2007-2017/ <i>Trend in Family Planning Participants in Tanah Datar Regency, 2007-2017</i> .....	171
4.2.2	Perkembangan Akseptor Aktif Keluarga Berencana Menurut Kecamatan di Kabupaten Tanah Datar, 2017/ <i>Trend in Family Planning Active Participants by Subdistricts in Tanah Datar Regency, 2017</i> ...	173
4.2.3	Target dan Pencapaian Akseptor Baru KB Menurut Kecamatan di Kabupaten Tanah Datar, 2017/ <i>Target and Realization of New Family Planning Participants by Subdistricts in Tanah Datar Regency, 2017</i>	175
4.2.4	Pencapaian Akseptor Baru KB Per Mix Kontrasepsi Menurut Kecamatan di Kabupaten Tanah Datar, 2017/ <i>Realization of New Family Planning Participants by Subdistricts in Tanah Datar Regency, 2017</i> .....	176
4.2.5	Persentase Pencapaian Akseptor Baru KB Per Mix Kontrasepsi Menurut Kecamatan di Kabupaten Tanah Datar, 2017/ <i>Percentage of New Family Planning Participants Realizationn by Subdistricts in Tanah Datar Regency, 2017</i> .....	178
4.2.6	Rumah Sakit dan Puskesmas Menurut Kecamatan di Kabupaten Tanah Datar, 2017/ <i>Hospitals and Public Health Centers by Subdistrict in Tanah Datar Regency, 2017</i> .....	180
4.2.7	Tenaga Kesehatan Menurut Kecamatan di Kabupaten Tanah Datar, 2017/ <i>Health Professionals by Subdistrict in Tanah Datar Regency, 2017</i> .....	181
4.2.8	Tenaga Kesehatan Farmasi Menurut Kecamatan di Kabupaten Tanah Datar, 2017/ <i>Pharmacist and related associate professionals in each PHC in Tanah Datar Regency, 2017</i> .....	182

4.2.9	Sarana dan Industri Kesehatan Menurut Kecamatan di Kabupaten Tanah Datar, 2017/ <i>Health-related Facilities and Industries by Subdistrict in Tanah Datar Regency, 2017</i> .....	183
4.2.10	Ibu Hamil dan Kunjungan Ibu Hamil K4 Menurut Kecamatan di Kabupaten Tanah Datar, 2017/ <i>Pregnant Women and K4 Maternal Visit by Subdistrict in Tanah Datar Regency, 2017</i> .....	184
4.2.11	Persalinan dan Persalinan yang Ditolong Tenaga Kesehatan Menurut Kecamatan di Kabupaten Tanah Datar, 2017/ <i>Births Attended by Skilled Health Professionals by Subdistrict in Tanah Datar Regency, 2017</i> .....	185
4.2.12	Bayi yang Diberi ASI Eksklusif Menurut Kecamatan di Kabupaten Tanah Datar, 2017/ <i>Babies Exclusively Breastfed by Subdistrict in Tanah Datar Regency, 2017</i> .....	186
4.2.13	Jumlah dan Persentase Persalinan yang dibantu Bidan/Dukun Beranak/Tenaga Kesehatan yang Memiliki Kompetensi Kebidanan Menurut Kecamatan di Kabupaten Tanah Datar, 2017/ <i>Births Attended by Trained Midwives, by Subdistrict in Tanah Datar Regency, 2017</i>	187
4.2.14	Kematian Bayi dan Kematian Ibu Maternal Menurut Kecamatan di Kabupaten Tanah Datar, 2017/ <i>Infant Mortality and Maternal Deaths by Subdistrict in Tanah Datar Regency, 2017</i> .....	188
4.2.15	Kelahiran, Bayi Lahir Mati, dan Bayi Mati Menurut Kecamatan di Kabupaten Tanah Datar, 2017/ <i>Births, Still Births, and Infant Mortality, by Subdistrict in Tanah Datar Regency, 2017</i> .....	189
4.2.16	Balita dan Balita dengan Gizi Buruk Menurut Kecamatan di Kabupaten Tanah Datar, 2017/ <i>Child Malnutrition by Subdistrict in Tanah Datar Regency, 2017</i> .....	190
4.2.17	Sepuluh Penyakit Terbanyak IGD RSUD M.A. Hanafiah Batusangkar Kabupaten Tanah Datar, 2017/ <i>Ten Most Common Medical Diagnoses at Batusangkar Public Hospital ER, 2017</i> .....	191
4.2.18	Sepuluh Penyakit Terbanyak Rawat Jalan RSUD M. A. Hanafiah Batusangkar Kabupaten Tanah Datar, 2017/ <i>Ten Most Common Outpatient Medical Diagnoses at Batusangkar Public Hospital, 2017</i>	192



4.2.19	Sepuluh Penyakit Terbanyak Rawat Inap RSUD M.A. Hanafiah Batusangkar Kabupaten Tanah Datar, 2017/ <i>Ten Most Common Inpatients Medical Diagnoses at Batusangkar Public Hospital, 2017</i>	193
4.2.20	Jumlah Pasien Rawat Inap RSUD M.A. Hanafiah Batusangkar Kabupaten Tanah Datar, 2017/ <i>Total Inpatients Admission in Batusangkar Public Hospital, 2017</i> .....	194
4.2.21	Jumlah Pasien Rawat Inap Kebidanan RSUD Batusangkar Kabupaten Tanah Datar, 2017/ <i>Total Midwifery Inpatients Admission in Batusangkar Public, 2017</i> .....	195
<b>4.3</b>	<b>AGAMA/RELIGION</b>	<b>196</b>
4.3.1	Persentase Penduduk Menurut Kecamatan dan Agama yang Dipeluk di Kabupaten Tanah Datar, 2017/ <i>Percentage of Population, by Subdistrict and Religions in Tanah Datar Regency, 2017</i> .....	196
4.3.2	Ulama, Khatib, Mubaligh, Penyuluh Agama dan Da'i Menurut Kecamatan di Kabupaten Tanah Datar, 2017/ <i>Islamic Teaching Preachers, by Subdistrict and Classification in Tanah Datar Regency, 2017</i> .....	197
4.3.3	Mesjid, Langgar dan Mushola Menurut Kecamatan di Kabupaten Tanah Datar, 2017/ <i>Praying House for the Moslems by Subdistrict and Classification in Tanah Datar Regency, 2017</i> .....	198
4.3.4	Taman Pendidikan Al Qur'an (TPA) dan Taman Pendidikan Seni Al Qur'an Menurut Kecamatan di Kabupaten Tanah Datar, 2017/ <i>Schools for Quran Teaching (TPA) and Artistic Recitation and Learning (TPSA), by Subdistrict in Tanah Datar Regency, 2017</i> .....	199
4.3.5	Organisasi Rohani Remaja dan Tenaga Pembina Menurut Kecamatan dan Jenis Kelamin di Kabupaten Tanah Datar, 2017/ <i>Islamic Teenage Organization Members and Mentors, by Subdistrict and Gender in Tanah Datar Regency, 2017</i> .....	200
4.3.6	Nominatif Peristiwa Nikah Rujuk (NR) Menurut Kecamatan di Kabupaten Tanah Datar, 2013-2017/ <i>Marriage and Reconciliation by Subdistrict in Tanah Datar Regency, 2013-2017</i> .....	201
4.3.7	Talak dan Cerai Menurut Kecamatan di Kabupaten Tanah Datar, 2017 / <i>Divorce Case File by Subdistrict in Tanah Datar Regency, 2017</i> .....	202

4.3.8	Nominatif Peristiwa Nikah Rujuk (NR) Menurut Bulan dan Kecamatan di Kabupaten Tanah Datar, 2017/ <i>Marriage and Reconciliation per Month, by Subdistrict in Tanah Datar Regency, 2017</i> .....	203
4.3.9	Peserta Qurban dan Penerima Qurban Menurut Kecamatan di Kabupaten Tanah Datar, 2017/ <i>Qurban: Number of Participants and Recipients by Subdistrict in Tanah Datar Regency, 2017</i> .....	205
4.3.10	Hewan Kurban Menurut Kecamatan dan Jenis di Kabupaten Tanah Datar, 2017/ <i>Animal for Qurban Purposes, by Subdistrict and Kind in Tanah Datar Regency, 2017</i> .....	206
4.3.11	Jemaah Haji Menurut Kecamatan dan Jenis Kelamin di Kabupaten Tanah Datar, 2017/ <i>Hajj Pilgrims by Subdistrict and Gender in Tanah Datar Regency, 2017</i> .....	207
4.3.12	Jemaah Haji Menurut Kecamatan dan Pendidikan di Kabupaten Tanah Datar, 2017/ <i>Hajj Pilgrims by Subdistrict and Educational Attainment in Tanah Datar Regency, 2017</i> .....	208
4.3.13	Jemaah Haji Menurut Kecamatan dan Jenis Pekerjaan di Kabupaten Tanah Datar, 2017/ <i>Hajj Pilgrims by Subdistrict and Occupation in Tanah Datar Regency, 2017</i> .....	209
<b>4.4</b>	<b>HUKUM/LAW</b>	<b>210</b>
4.4.1	Narapidana LP Batusangkar Asal Tanah Datar Menurut Jenis Kejahatan, 2017/ <i>Batusangkar State Penitentiary, Number of Inmates from Local Communities by Offense Type, 2017</i> .....	210
4.4.2	Narapidana LP Batusangkar, 2017/ <i>Batusangkar State Penitentiary, Total Number of Inmates, 2017</i> .....	211
4.4.3	Narapidana LP Batusangkar Asal Tanah Datar Menurut Lama Hukuman, 2017/ <i>Batusangkar State Penitentiary, Number of Inmates from Local Communities by Sentence Length, 2017</i> .....	212
4.4.4	Narapidana dan Tahanan di LP Batusangkar Menurut Jenis Kejahatan, 2017/ <i>Batusangkar State Penitentiary, Number of Prisoners and Inmates by Offense Type, 2017</i> .....	213
4.4.5	Jumlah Perkara dan Terdakwa di Pengadilan Negeri Batusangkar, 2017 / <i>Number of Batusangkar District Court, Total Cases Filed and Defendants, 2017</i> .....	214

4.4.6	Perkara menurut Jenisnya di Kabupaten Tanah Datar, 2017/ <i>Court Cases by Type in Tanah Datar Regency, 2017</i> .....	216
4.4.7	Banyaknya Perkara Perdata yang Masuk dan Diputus Pengadilan di Kabupaten Tanah Datar, 2017/ <i>Civil Cases Admission and Settlement in Tanah Datar Regency, 2017</i> .....	217
4.4.8	Perkembangan Perkara Perdata Permohonan yang Masuk & Diputus Pengadilan di Kabupaten Tanah Datar, 2017/ <i>Trend in Civil Cases Admissions and Settlement in Tanah Datar Regency, 2017</i> .....	218
4.4.9	Kecelakaan Lalulintas Menurut Jenis Korban di Kabupaten Tanah Datar, 2017/ <i>Traffic Accidents Reported, by Casualties in Tanah Datar Regency, 2017</i> .....	219
4.4.10	Tindak Pidana dan Pelanggaran di Kabupaten Tanah Datar, 2017/ <i>Criminal Offenses and Violations Reported in Tanah Datar Regency, 2017</i> .....	220
4.4.11	Kecelakaan Lalulintas Menurut Penyelesaian di Kabupaten Tanah Datar, 2017/ <i>Traffic Accidents by Settlement in Tanah Datar Regency, 2017</i> .....	222
4.4.12	Pelanggaran Lalulintas dan Denda Terkumpul Menurut Bulan di Kabupaten Tanah Datar, 2017/ <i>Traffic Violations and Fine Paid by Month in Tanah Datar Regency, 2017</i> .....	223
4.4.13	Banyaknya Gangguan Keamanan Kamtibmas Lain di Kabupaten Tanah Datar, 2017/ <i>Number of Others Law Infriction in Tanah Datar Regency, 2017</i> .....	224
<b>4.5</b>	<b>KEMISKINAN/POVERTY</b>	<b>225</b>
4.5.1	Indikator Kemiskinan Kabupaten Tanah Datar, 2013-2017/ <i>Poverty Indicator of Tanah Datar Regency, 2013-2017</i> .....	225
<b>4.6</b>	<b>OLAHRAGA DAN BUDAYA/ SPORT AND CULTURE</b>	<b>226</b>
4.6.1	Organisasi Kesenian Tradisional Menurut Kecamatan di Kabupaten Tanah Datar, 2017/ <i>Traditional Arts Organizations/Communities by Subdistrict in Tanah Datar Regency, 2017</i> .....	226
4.6.2	Organisasi Kesenian Non Tradisional Menurut Kecamatan di Kabupaten Tanah Datar, 2017/ <i>Non-Traditional Arts Organizations/Communities by Subdistrict in Tanah Datar Regency, 2017</i> .....	227

4.6.3	Benda Peninggalan Sejarah dan Purbakala menurut Kecamatan di Kabupaten Tanah Datar, 2017/ <i>Historic and Acient Relics by Subdistrict and Mobility in Tanah Datar Regency, 2017</i> .....	228
4.6.4	Sarana Olahraga menurut Kecamatan di Kabupaten Tanah Datar, 2017 / <i>Sport Facilities by Subdistrict in Tanah Datar Regency, 2017</i> .....	229
<b>4.7</b>	<b>SOSIAL LAINNYA/OTHERS</b>	<b>231</b>
4.7.1	Banyaknya Pekerja dan Sarana Sosial menurut Kecamatan di Kabupaten Tanah Datar, 2017/ <i>Number of Social Workers and Facilities by Subdistrict in Tanah Datar Regency, 2017</i> .....	231
<b>5</b>	<b>PERTANIAN/AGRICULTURE</b>	<b>233</b>
<b>5.1</b>	<b>TANAMAN PANGAN/FOOD CROPS</b>	<b>259</b>
5.1.1	Luas Panen, Produksi dan rata-rata Produksi Per Hektar padi menurut Kecamatan di Kabupaten Tanah Datar, 2017/ <i>Harvested Area, Yield Rate and Production of Paddy by Subdistrict in Tanah Datar Regency, 2017</i> .....	259
5.1.2	Luas Panen, Produksi dan rata-rata Produksi Per Hektar Jagung menurut Kecamatan di Kabupaten Tanah Datar, 2017/ <i>Harvested Area, Yield Rate and Production of Maize by Subdistrict in Tanah Datar Regency, 2017</i> .....	260
5.1.3	Luas Panen, Produksi dan rata-rata Produksi Per Hektar Ubi Kayu menurut Kecamatan di Kabupaten Tanah Datar, 2017/ <i>Harvested Area, Yield Rate and Production of Cassava by Subdistrict in Tanah Datar Regency, 2017</i> .....	261
5.1.4	Luas Panen, Produksi dan rata-rata Produksi Per Hektar Ubi Jalar menurut Kecamatan di Kabupaten Tanah Datar, 2017/ <i>Harvested Area, Yield Rate and Production of Sweet Potatoes, by Subdistrict in Tanah Datar Regency, 2017</i> .....	262
5.1.5	Luas Panen, Produksi dan rata-rata Produksi Per Hektar Kacang Tanah menurut Kecamatan di Kabupaten Tanah Datar, 2017/ <i>Harvested Area, Yield Rate and Production of Peanuts by Subdistrict in Tanah Datar Regency, 2017</i> .....	263
5.1.6	Luas Panen, Produksi dan Rata-Rata Produksi Per Hektar Kacang Kedelai menurut Kecamatan di Kabupaten Tanah Datar,	

	<i>2017/Harvested Area, Yield Rate and Production of Soybeans by Subdistrict in Tanah Datar Regency, 2017</i> .....	264
5.1.7	Luas Panen, Produksi dan Rata-Rata Produksi Per Hektar Kacang Hijau menurut Kecamatan di Kabupaten Tanah Datar, 2017/ <i>Harvested Area, Yield Rate and Production of Mung Bean by Subdistrict in Tanah Datar Regency, 2017</i> .....	265
<b>5.2</b>	<b>HORTIKULTURA/HORTICULTURE</b>	<b>266</b>
5.2.1	Luas Panen, Produksi dan rata-rata Produksi Per Hektar Bawang Merah menurut Kecamatan di Kabupaten Tanah Datar, 2017/ <i>Harvested Area, Yield Rate and Production of Shallots by Subdistrict in Tanah Datar Regency, 2017</i> .....	266
5.2.2	Luas Panen, Produksi dan rata-rata Produksi Per Hektar Bawang Daun menurut Kecamatan di Kabupaten Tanah Datar, 2017/ <i>Harvested Area, Yield Rate and Production of Onions by Subdistrict in Tanah Datar Regency, 2017</i> .....	267
5.2.3	Luas Panen, Produksi dan rata-rata Produksi Per Hektar Buncis menurut Kecamatan di Kabupaten Tanah Datar, 2017/ <i>Harvested Area, Yield Rate and Production of Sweet Bean by Subdistrict in Tanah Datar Regency, 2017</i> .....	268
5.2.4	Luas Panen, Produksi dan rata-rata Produksi Per Hektar Cabai merah menurut Kecamatan di Kabupaten Tanah Datar, 2017/ <i>Harvested Area, Yield Rate and Production of Red Pepper/Red Chilli by Subdistrict in Tanah Datar Regency, 2017</i> .....	269
5.2.5	Luas Panen, Produksi dan rata-rata Produksi Per Hektar Kacang Panjang menurut Kecamatan di Kabupaten Tanah Datar, 2017/ <i>Harvested Area, Yield Rate and Production of String Bean by Subdistrict in Tanah Datar Regency, 2017</i> .....	270
5.2.6	Luas Panen, Produksi dan rata-rata Produksi Per Hektar Ketimun menurut Kecamatan di Kabupaten Tanah Datar, 2017/ <i>Harvested Area, Yield Rate and Production of Cucumber by Subdistrict in Tanah Datar Regency, 2017</i> .....	271
5.2.7	Luas Panen, Produksi dan rata-rata Produksi Per Hektar Kubis menurut Kecamatan di Kabupaten Tanah Datar, 2017/ <i>Harvested Area,</i>	

	<i>Yield Rate and Production of Cabbage by Subdistrict in Tanah Datar Regency, 2017</i> .....	272
5.2.8	Luas Panen, Produksi dan rata-rata Produksi Per Hektar Tomat menurut Kecamatan di Kabupaten Tanah Datar, 2017/ <i>Harvested Area, Yield Rate and Production of Tomato by Subdistrict in Tanah Datar Regency, 2017</i> .....	273
5.2.9	Luas Panen, Produksi dan rata-rata Produksi Per Hektar Sawi/Petsai menurut Kecamatan di Kabupaten Tanah Datar, 2017/ <i>Harvested Area, Yield Rate and Production of Pok Coy/Bok Coy by Subdistrict in Tanah Datar Regency, 2017</i> .....	274
5.2.10	Luas Panen, Produksi dan rata-rata Produksi Per Hektar Terung menurut Kecamatan di Kabupaten Tanah Datar, 2017/ <i>Harvested Area, Yield Rate and Production of Eggplant by Subdistrict in Tanah Datar Regency, 2017</i> .....	275
5.2.11	Luas Panen, Produksi dan rata-rata Produksi Per Hektar Wortel menurut Kecamatan di Kabupaten Tanah Datar, 2017/ <i>Harvested Area, Yield Rate and Production of Carrot by Subdistrict in Tanah Datar Regency, 2017</i> .....	276
5.2.12	Luas Panen, Produksi dan rata-rata Produksi Per Hektar Alpokat menurut Kecamatan di Kabupaten Tanah Datar, 2017/ <i>Harvested Area, Yield Rate and Production of Avocado by Subdistrict in Tanah Datar Regency, 2017</i> .....	277
5.2.13	Luas Panen, Produksi dan Rata-Rata Produksi Per Hektar Mangga menurut Kecamatan di Kabupaten Tanah Datar, 2017/ <i>Harvested Area, Yield Rate and Production of Mango by Subdistrict in Tanah Datar Regency, 2017</i> .....	278
5.2.14	Luas Panen, Produksi dan Rata-Rata Produksi Per Hektar Rambutan menurut Kecamatan di Kabupaten Tanah Datar, 2017/ <i>Harvested Area, Yield Rate and Production of Rambutan by Subdistrict in Tanah Datar Regency, 2017</i> .....	279
5.2.15	Luas Panen, Produksi dan Rata-Rata Produksi Per Hektar Duku menurut Kecamatan di Kabupaten Tanah Datar, 2017/ <i>Harvested Area, Yield Rate and Production of Lansones by Subdistrict in Tanah Datar Regency, 2017</i> .....	280

5.2.16	Luas Panen, Produksi dan Rata-Rata Produksi Per Hektar Jeruk menurut Kecamatan di Kabupaten Tanah Datar, 2017/ <i>Harvested Area, Yield Rate and Production of Orange by Subdistrict in Tanah Datar Regency, 2017</i> .....	281
5.2.17	Luas Panen, Produksi dan rata-rata Produksi Per Hektar Durian menurut Kecamatan di Kabupaten Tanah Datar, 2017/ <i>Harvested Area, Yield Rate and Production of Durian by Subdistrict in Tanah Datar Regency, 2017</i> .....	282
5.2.18	Luas Panen, Produksi dan rata-rata Produksi Per Hektar Jambu Batu menurut Kecamatan di Kabupaten Tanah Datar, 2017/ <i>Harvested Area, Yield Rate and Production of Guava/Common Guava by Subdistrict in Tanah Datar Regency, 2017</i> .....	283
5.2.19	Luas Panen, Produksi dan Rata-Rata Produksi Per Hektar Jambu Air menurut Kecamatan di Kabupaten Tanah Datar, 2017/ <i>Harvested Area, Yield Rate and Production of Jambu Pole by Subdistrict in Tanah Datar Regency, 2017</i> .....	284
5.2.20	Luas Panen, Produksi dan Rata-Rata Produksi Per Hektar Sawo menurut Kecamatan di Kabupaten Tanah Datar, 2017/ <i>Harvested Area, Yield Rate and Production of Sopodilla by Subdistrict in Tanah Datar Regency, 2017</i> .....	285
5.2.21	Luas Panen, Produksi dan rata-rata Produksi Per Hektar Pepaya menurut Kecamatan di Kabupaten Tanah Datar, 2017/ <i>Harvested Area, Yield Rate and Production of Papaya by Subdistrict in Tanah Datar Regency, 2017</i> .....	286
5.2.22	Luas Panen, Produksi dan rata-rata Produksi Per Hektar Pisang menurut Kecamatan di Kabupaten Tanah Datar, 2017/ <i>Harvested Area, Yield Rate and Production of Banana by Subdistrict in Tanah Datar Regency, 2017</i> .....	287
5.2.23	Luas Panen, Produksi dan rata-rata Produksi Per Hektar Nenas menurut Kecamatan di Kabupaten Tanah Datar, 2017/ <i>Harvested Area, Yield Rate and Production of Pineapple by Subdistrict in Tanah Datar Regency, 2017</i> .....	288
5.2.24	Luas Panen, Produksi dan rata-rata Produksi Per Hektar Salak menurut Kecamatan di Kabupaten Tanah Datar, 2017/ <i>Harvested Area, Yield</i>	

	<i>Rate and Production of Salak by Subdistrict in Tanah Datar Regency, 2017</i> .....	289
5.2.25	Luas Panen, Produksi dan rata-rata Produksi Per Hektar Belimbing menurut Kecamatan di Kabupaten Tanah Datar, 2017/ <i>Harvested Area, Yield Rate and Production of star fruit by Subdistrict in Tanah Datar Regency, 2017</i> .....	290
5.2.26	Luas Panen, Produksi dan rata-rata Produksi Per Hektar Nangka menurut Kecamatan di Kabupaten Tanah Datar, 2017/ <i>Harvested Area, Yield Rate and Production of Jack Fruit by Subdistrict in Tanah Datar Regency, 2017</i> .....	291
5.2.27	Luas Panen, Produksi dan rata-rata Produksi Per Hektar Manggis menurut Kecamatan di Kabupaten Tanah Datar, 2017/ <i>Harvested Area, Yield Rate and Production of Mangosteen by Subdistrict in Tanah Datar Regency, 2017</i> .....	292
<b>5.3</b>	<b>PERKEBUNAN</b>	<b>293</b>
5.3.1	Luas Panen, Produksi dan rata-rata Produksi Per Hektar Karet menurut Kecamatan di Kabupaten Tanah Datar, 2017/ <i>Harvested Area, Yield Rate and Production of Rubber by Subdistrict in Tanah Datar Regency, 2017</i> .....	293
5.3.2	Luas Panen, Produksi dan rata-rata Produksi Per Hektar Melinjo menurut Kecamatan di Kabupaten Tanah Datar, 2017/ <i>Harvested Area, Yield Rate and Production of Melinjo by Subdistrict in Tanah Datar Regency, 2017</i> .....	294
5.3.3	Luas Panen, Produksi dan rata-rata Produksi Per Hektar Kakao menurut Kecamatan di Kabupaten Tanah Datar, 2017/ <i>Harvested Area, Yield Rate and Production of Cocoa by Subdistrict in Tanah Datar Regency, 2017</i> .....	295
5.3.4	Luas Panen, Produksi dan rata-rata Produksi Per Hektar Cengkeh menurut Kecamatan di Kabupaten Tanah Datar, 2017/ <i>Harvested Area, Yield Rate and Production of Clove by Subdistrict in Tanah Datar Regency, 2017</i> .....	296
5.3.5	Luas Panen, Produksi dan rata-rata Produksi Per Hektar Kulit Manis menurut Kecamatan di Kabupaten Tanah Datar, 2017/ <i>Harvested Area,</i>	



	<i>Yield Rate and Production of Cinnamon by Subdistrict in Tanah Datar Regency, 2017</i> .....	297
5.3.6	Luas Panen, Produksi dan rata-rata Produksi Per Hektar Kelapa menurut Kecamatan di Kabupaten Tanah Datar, 2017/ <i>Harvested Area, Yield Rate and Production of Coconut by Subdistrict in Tanah Datar Regency, 2017</i> .....	298
5.3.7	Luas Panen, Produksi dan rata-rata Produksi Per Hektar Kapok menurut Kecamatan di Kabupaten Tanah Datar, 2017/ <i>Harvested Area, Yield Rate and Production of Kapok by Subdistrict in Tanah Datar Regency, 2017</i> .....	299
5.3.8	Luas Panen, Produksi dan rata-rata Produksi Per Hektar Kemiri menurut Kecamatan di Kabupaten Tanah Datar, 2017/ <i>Harvested Area, Yield Rate and Production of Candlenut by Subdistrict in Tanah Datar Regency, 2017</i> .....	300
5.3.9	Luas Panen, Produksi dan rata-rata Produksi Per Hektar Kopi Robusta menurut Kecamatan di Kabupaten Tanah Datar, 2017/ <i>Harvested Area, Yield Rate and Production of "Robusta" Coffee by Subdistrict in Tanah Datar Regency, 2017</i> .....	301
5.3.10	Luas Panen, Produksi dan rata-rata Produksi Per Hektar Kopi Arabika menurut Kecamatan di Kabupaten Tanah Datar, 2017/ <i>Harvested Area, Yield Rate and Production of "Arabica" Coffee by Subdistrict in Tanah Datar Regency, 2017</i> .....	302
5.3.11	Luas Panen, Produksi dan rata-rata Produksi Per Hektar Lada menurut Kecamatan di Kabupaten Tanah Datar, 2017/ <i>Harvested Area, Yield Rate and Production of Pepper by Subdistrict in Tanah Datar Regency, 2017</i> .....	303
5.3.12	Luas Panen, Produksi dan rata-rata Produksi Per Hektar Pala menurut Kecamatan di Kabupaten Tanah Datar, 2017/ <i>Harvested Area, Yield Rate and Production of Nutmeg by Subdistrict in Tanah Datar Regency, 2017</i> .....	304
5.3.13	Luas Panen, Produksi dan rata-rata Produksi Per Hektar Panili menurut Kecamatan di Kabupaten Tanah Datar, 2017/ <i>Harvested Area, Yield Rate and Production of Vanilla by Subdistrict in Tanah Datar Regency, 2017</i> .....	305

5.3.14	Luas Panen, Produksi dan rata-rata Produksi Per Hektar Tebu menurut Kecamatan di Kabupaten Tanah Datar, 2017/ <i>Harvested Area, Yield Rate and Production of Sugar Cane by Subdistrict in Tanah Datar Regency, 2017</i> .....	306
5.3.15	Luas Panen, Produksi dan rata-rata Produksi Per Hektar Pinang menurut Kecamatan di Kabupaten Tanah Datar, 2017/ <i>Harvested Area, Yield Rate and Production of Areca Nut by Subdistrict in Tanah Datar Regency, 2017</i> .....	307
5.3.16	Luas Panen, Produksi dan rata-rata Produksi Per Hektar Gardamunggu menurut Kecamatan di Kabupaten Tanah Datar, 2017/ <i>Harvested Area, Yield Rate and Production of Cardamon by Subdistrict in Tanah Datar Regency, 2017</i> .....	308
5.3.17	Luas Panen, Produksi dan rata-rata Produksi Per Hektar Aren menurut Kecamatan di Kabupaten Tanah Datar, 2017/ <i>Harvested Area, Yield Rate and Production of Aren by Subdistrict in Tanah Datar Regency, 2017</i> .....	309
5.3.18	Luas Panen, Produksi dan rata-rata Produksi Per Hektar Tembakau menurut Kecamatan di Kabupaten Tanah Datar, 2017/ <i>Harvested Area, Yield Rate and Production of Tobacco by Subdistrict in Tanah Datar Regency, 2017</i> .....	310
5.3.19	Luas Panen, Produksi dan rata-rata Produksi Per Hektar Nilam menurut Kecamatan di Kabupaten Tanah Datar, 2017/ <i>Harvested Area, Yield Rate and Production of Patchouli by Subdistrict in Tanah Datar Regency, 2017</i> .....	311
<b>5.4</b>	<b>PETERNAKAN/LIVESTOCK</b>	<b>312</b>
5.4.1	Populasi Ternak Menurut Jenis dan Kecamatan di Kabupaten Tanah Datar, 2017/ <i>Livestock Population, by Species and Subdistrict in Tanah Datar Regency, 2017</i> .....	312
5.4.2	Populasi Ternak Unggas Menurut Jenis Unggas dan Kecamatan di Kabupaten Tanah Datar, 2017/ <i>Poultry Population, by Species and Subdistrict in Tanah Datar Regency, 2017</i> .....	313
5.4.3	Perkembangan Populasi Ternak Menurut Jenis Ternak di Kabupaten Tanah Datar, 2017/ <i>Trend of Livestock Population by Species in Tanah Datar Regency, 2017</i> .....	314

5.4.4	Populasi Ternak Unggas Menurut Jenis Unggas di Kabupaten Tanah Datar, 2017/ <i>Trend of Poultry Population, by Species in Tanah Datar Regency, 2017</i> .....	315
5.4.5	Jumlah Ternak yang Dipotong Menurut Jenis dan Kecamatan di Kabupaten Tanah Datar, 2017/ <i>Total Livestock Butchered, by Species and Subdistrict in Tanah Datar Regency, 2017</i> .....	316
5.4.6	Jumlah Ternak Unggas yang Dipotong Menurut Jenis Unggas dan Kecamatan di Kabupaten Tanah Datar, 2017/ <i>Poultry Butchered, by Species and Subdistrict in Tanah Datar Regency, 2017</i> .....	317
5.4.7	Produksi Daging Menurut Jenis (Kg) di Kabupaten Tanah Datar, 2017 / <i>Production of Meat, by Kind (Kgs) in Tanah Datar Regency , 2017</i> .	318
5.4.8	Produksi Susu Ternak Sapi dan Kerbau (Liter) di Kabupaten Tanah Datar, 2017/ <i>Production of Cow and Buffalo (litres) in Tanah Datar Regency, 2017</i> .....	320
5.4.9	Produksi Telur Menurut Jenis Unggas dan Kecamatan di Kabupaten Tanah Datar, 2017/ <i>Production of Eggs by Species and Subdistrict in Tanah Datar Regency, 2017</i> .....	321
<b>5.5</b>	<b>PERIKANAN/FISHERY</b>	<b>322</b>
5.5.1	Jumlah Nelayan/Petani Ikan Darat Menurut Jenis Usaha di Kabupaten Tanah Datar, 2017/ <i>Inland Fish Farmers/Fishermen, by Type of Employment in Tanah Datar Regency, 2017</i> .....	322
5.5.2	Luas Areal, Produksi Benih Ikan Balai Benih Ikan dan Perikanan Rakyat di Kabupaten Tanah Datar, 2017/ <i>Area and Production of Fish Seeds at State Fish Breeding Station and Community Fish Farming in Tanah Datar Regency, 2017</i> .....	323
5.5.3	Benih Ikan Darat yang Disebar Menurut Jenis dan Kecamatan (000 ekor) di Kabupaten Tanah Datar, 2017/ <i>Fish Seeds Released, by Species and Subdistrict in Tanah Datar Regency, 2017</i> .....	324
5.5.4	Luas Areal Perikanan Menurut Jenis (ha) di Kabupaten Tanah Datar, 2017/ <i>Fish-farming Area, by Type (ha) in Tanah Datar Regency, 2017</i>	325
5.5.5	Luas dan Produksi Perikanan Darat Menurut Kecamatan di Kabupaten Tanah Datar, 2017/ <i>Area and Production of Inland fish Farming, by Subdistrict in Tanah Datar Regency, 2017</i> .....	326

5.5.6	Perkembangan Produksi dan Harga Perikanan Darat di Kabupaten Tanah Datar, 2017/ <i>Trend of Inland Fish Farming, Production and Prices, by Species in Tanah Datar Regency, 2017</i> .....	327
5.5.7	Produksi Ikan Budidaya Menurut Tempat Usaha di Kabupaten Tanah Datar, 2017/ <i>Fish-farming Production, by Type of Fish Farming and Subdistrict in Tanah Datar Regency, 2017</i> .....	328
5.5.8	Jumlah dan Luas Kolam Perikanan Darat di Kabupaten Tanah Datar, 2017/ <i>Inland Fish Farming, Areal and Number in Tanah Datar Regency, 2017</i> .....	329
<b>6</b>	<b>INDUSTRI, ENERGI, DAN KONSTRUKSI/INDUSTRY, ENERGY, AND CONSTRUCTION</b>	<b>331</b>
<b>6.1</b>	<b>INDUSTRI/INDUSTRY</b>	<b>341</b>
6.1.1	Banyaknya Unit Usaha, Investasi & Tenaga Kerja Industri Menengah Berizin (punya IUI) Menurut Cabang Industri, 2017/ <i>Industry, Number of Units, Investment and Labor, 2017</i> .....	341
6.1.2	Jumlah Unit Usaha, Tenaga Kerja, dan Investasi Industri Pangan, 2017 / <i>Food Industry, Number of Units, Investment and Labor, 2017</i> .....	342
6.1.3	Jumlah Unit Usaha, Tenaga Kerja, & Investasi Industri Sandang dan Kulit, 2017/ <i>Apparel and leatherwork Industries, Number of Units, Investment and Labor, 2017</i> .....	343
6.1.4	Jumlah Unit Usaha, Tenaga Kerja, & Investasi Pada Industri Kerajinan, 2017/ <i>Crafts industry, Number of Units, Investment and Labor, 2017</i>	344
6.1.5	Jumlah Unit Usaha, Tenaga Kerja, & Investasi Industri Kimia dan Bahan Bangunan, 2017/ <i>Chemical ang Building materials Industries, Number of Units, Investment and Labor, 2017</i> .....	345
6.1.6	Jumlah Unit Usaha, Tenaga Kerja, & Investasi Pada Industri Logam, Mesin, dan Elektronika di Kabupaten Tanah Datar, 2017/ <i>Metal, Machinery, and Electronics Industries, Number of Units, Investment and Labor, in Tanah Datar Regency, 2017</i> .....	346
6.1.7	Jumlah Unit Usaha, Tenaga Kerja, & Investasi Pada Industri Pangan (Formal) di Kabupaten Tanah Datar, 2017/ <i>Formal Food Industry, Number of Units, Investment and Labor, in Tanah Datar Regency, 2017</i> .....	347

6.1.8	Jumlah Unit Usaha, Tenaga Kerja, & Investasi Pada Industri Pangan (Non Formal) di Kabupaten Tanah Datar, 2017/ <i>Non Formal Food Industry, Number of Units, Investment and Labor in Tanah Datar Regency, 2017</i> .....	348
6.1.9	Jumlah Unit Usaha, Tenaga Kerja, & Investasi Pada Industri Sandang dan Kulit (Formal) di Kabupaten Tanah Datar, 2017/ <i>Formal Apparel and Leatherwork industries, Number of Units, Investment and Labor, in Tanah Datar Regency, 2017</i> .....	349
6.1.10	Jumlah Unit Usaha, Tenaga Kerja, & Investasi Pada Industri Sandang dan Kulit (Non Formal) di Kabupaten Tanah Datar, 2017/ <i>Non Formal Apparel and Leatherwork industries, Number of Units, Investment and Labor, in Tanah Datar Regency, 2017</i> .....	350
6.1.11	Jumlah Unit Usaha, Tenaga Kerja, & Investasi Pada Industri Kesenian (Formal) di Kabupaten Tanah Datar, 2017/ <i>Formal Crafts industry, Number of Units, Investment and Labor in Tanah Datar Regency, 2017</i> .....	351
6.1.12	Jumlah Unit Usaha, Tenaga Kerja, & Investasi Pada Industri Kerajinan (Non Formal) di Kabupaten Tanah Datar, 2017/ <i>Non Formal Crafts industry, Number of Units, Investment and Labor, in Tanah Datar Regency, 2017</i> .....	352
6.1.13	Jumlah Unit Usaha, Tenaga Kerja, & Investasi Pada Industri Kimia dan Bahan Bangunan di Kabupaten Tanah Datar, 2017/ <i>Chemical and Building Industries, Number of Units, Investment and Labor, in Tanah Datar Regency 2017</i> .....	353
6.1.14	Jumlah Unit Usaha, Tenaga Kerja, & Investasi Pada Industri Logam, Elektronika, Aneka yang Formal (izin) di Kabupaten Tanah Datar, 2017 / <i>Formal Metal, Machinery, Electronics and Miscellaneous Industries, Number of Units, Investment and Labor, in Tanah Datar Regency, 2017</i> .....	354
6.1.15	Jumlah Unit Usaha, Tenaga Kerja, & Investasi Pada Industri Logam, Elektronika, Aneka yang Non Formal di Kabupaten Tanah Datar, 2017 / <i>Non Formal Metal, Machinery, Electronics and Miscellaneous Industries, Number of Units, Investment and Labor in Tanah Datar Regency, 2017</i> .....	355

<b>6.2</b>	<b>ENERGI/ENERGY</b>	<b>356</b>
6.2.1	Nagari & Jorong Berlistrik Menurut Kecamatan di Kabupaten Tanah Datar, 2017/ <i>Electified Village and Jorong By Subdistrict, in Tanah Datar Regency, 2017</i> .....	356
<b>6.3</b>	<b>PDAM</b>	<b>357</b>
6.3.1	Sumber Air dan Kapasitas Terpasang unit PDAM Menurut Kecamatan di Kabupaten Tanah Datar, 2017/ <i>Water Resources and Installed Capacity of Water Supply Unit By Subdistrict, in Tanah Datar Regency 2017</i> .....	357
6.3.2	Banyaknya Pelanggan dan Pemakaian Air di Kabupaten Tanah Datar, 2017/ <i>Water Supply: Total Number of Subscribers and Monthly Consumption, by Category, 2017</i> .....	358
6.3.3	Banyaknya Pelanggan dan Pemakaian Air di Unit Singkarak, 2017/ <i>Singkarak Water Supply Unit: Total Number of Subscribers and Monthly Consumption, by Category, 2017</i> .....	359
6.3.4	Banyaknya Pelanggan dan Pemakaian Air di Unit Batusangkar, 2017 / <i>Batusangkar Water Supply Unit: Total Number of Subscribers and Monthly Consumption, by Category, 2017</i> .....	360
6.3.5	Banyaknya Pelanggan dan Pemakaian Air di Unit Lima Kaum, 2017/ <i>Lima Kaum Water Supply Unit: Total Number of Subscribers and Monthly Consumption, by Category, 2017</i> .....	361
6.3.6	Banyaknya Pelanggan dan Pemakaian Air di Unit Tanjung Emas, 2017 / <i>Tanjung Emas Water Supply Unit: Total Number of Subscribers and Monthly Consumption, by Category, 2017</i> .....	362
6.3.7	Banyaknya Pelanggan dan Pemakaian Air di Unit Lintau Buo, 2017/ <i>Lintau Buo Water Supply Unit: Total Number of Subscribers and Monthly Consumption, by Category, 2017</i> .....	363
6.3.8	Banyaknya Pelanggan dan Pemakaian Air di Unit Sungayang, 2017/ <i>Sungayang Water Supply Unit: Total Number of Subscribers and Monthly Consumption, by Category, 2017</i> .....	364
6.3.9	Banyaknya Pelanggan dan Pemakaian Air di Unit Salimpaung, 2017 / <i>Salimpaung Water Supply Unit: Total Number of Subscribers and Monthly Consumption, by Category, 2017</i> .....	365

<b>7</b>	<b>PERDAGANGAN/TRADE</b>	<b>367</b>
7.1	Izin yang Dikeluarkan KPPT, 2017/ <i>Permits Issued by KPPT, 2017</i> .....	375
7.2	Surat Izin Usaha Perdagangan (SIUP) yang Dikeluarkan KPPT, 2017/ <i>Business Permist Issuance, 2017</i> .....	376
7.3	Tanda Daftar Perusahaan (TDP) Menurut Jenis Perusahaan, 2017/ <i>Company Registration Certificate, by type of Company, 2017</i> 377	
7.4	Pasar Menurut Kecamatan di Kabupaten Tanah Datar, 2017/ <i>Local Markets, by Subdistrict in Tanah Datar Regency, 2017</i> .....	378
<b>8</b>	<b>HOTEL DAN PARIWISATA/HOTEL AND TOURISM</b>	<b>381</b>
<b>8.1</b>	<b>HOTEL</b>	<b>389</b>
8.1.1	Hotel dan Akomodasi, 2017/ <i>Hotel and Accommodation, 2017</i> .....	389
8.1.2	Restoran/Rumah Makan Menurut Kecamatan di Kabupaten Tanah Datar, 2017/ <i>Restaurants by Subdistrict in Tanah Datar Regency, 2017</i> .....	391
<b>8.2</b>	<b>PARIWISATA/TOURISM</b>	<b>392</b>
8.2.1	Perusahaan Perjalanan Wisata, 2017/ <i>Tours and Travel Agents, 2017</i> .....	392
8.2.2	Objek Wisata, Menurut Kecamatan, Jenis dan Lokasi, 2017/ <i>Tourist Objects, by Subdistrict, Category and Location, 2017</i> .....	393
<b>9</b>	<b>TRANSPORTASI DAN KOMUNIKASI/TRANSPORTATION AND COMMUNICATION</b>	<b>399</b>
9.1	Panjang Jalan (Km) menurut Kecamatan, Status dan Jenis Permukaan, 2017/ <i>Length of Road by Subdistrict, Status and Type of Surface Course, 2017</i> .....	415
9.2	Panjang Jalan (Km) menurut Kecamatan, Status dan Kondisi, 2017/ <i>Length of Road (km), by Subdistrict, Status and Condition in Each Subdistrict By Status and Condition, 2017</i> .....	417
9.3	Jembatan, Jumlah Unit dan Panjang Jembatan, Menurut Kecamatan, 2017/ <i>Bridges, Units and Total Length, by Subdistrict, 2017</i> .....	419
9.4	Terminal dan Pelataran Parkir Angkutan Darat, 2017/ <i>Public Transport Terminal and Parking Area, 2017</i> .....	420

9.5	Kendaraan Bermotor Wajib Uji, Jumlah per Tahun, Menurut Jenis Kendaraan, 2013-2016/ <i>Motor Vehicle Inspection, Number of Units per Year, by Type, 2013-2016</i> .....	421
9.6	Perkembangan Angkutan Penumpang, Menurut Kategori di Kabupaten Tanah Datar, 2013-2016/ <i>Trend in Passenger Transport by Category in Tanah Datar Regency, 2013-2016</i> .....	422
9.7	Perkembangan Sarana Angkutan Umum, Jumlah Kendaraan, Menurut Kategori di Kabupaten Tanah Datar, 2013-2016/ <i>Trend in Public Transport, Number of Vehicles by Category in Tanah Datar Regency, 2013-2016</i> .....	423
9.8	Perkembangan Kinerja Angkutan Umum Menurut Kategori di Kabupaten Tanah Datar, 2013-2016/ <i>Trend in Public Transport Performance by Category in Tanah Datar Regency, 2013-2016</i> .....	424
9.9	Perkembangan Menara Telekomunikasi Seluler, Menurut Pemilik Menara, 2013-2017/ <i>Trend in Cellular Telecommunication Towers, by Principal, 2013-2017</i> .....	425
9.10	Perkembangan Menara Telekomunikasi Seluler, Menurut Kecamatan, 2013-2017/ <i>Trend in Cellular Telecommunication Towers, by Subdistrict, 2013-2017</i> .....	426
<b>10</b>	<b>KEUANGAN DAERAH DAN HARGA/LOCAL FINANCE AND PRICE</b>	<b>427</b>
<b>10.1</b>	<b>KEUANGAN DAERAH/LOCAL FINANCE</b>	<b>439</b>
10.1.1	Target dan Realisasi Pendapatan Daerah di Kabupaten Tanah Datar (ribu rupiah), 2017/ <i>District Government Revenues, Target and Actual ( 000 ) Rp in Tanah Datar Regency, 2017</i> .....	439
10.1.2	Target dan Realisasi Pendapatan Daerah, Pendapatan Asli Daerah di Kabupaten Tanah Datar (ribu rupiah), 2017/ <i>District Government Revenues, Local (Own Source) Revenue, Target and Actual ( 000 ) Rp in Tanah Datar Regency, 2017</i> .....	440
10.1.3	Target dan Realisasi Pendapatan Daerah, Pendapatan Transfer di Kabupaten Tanah Datar, 2017/ <i>District Government Revenues, Revenue from Transfer, Target and Actual ( 000 ) Rp in Tanah Datar Regency, 2017</i> .....	441
10.1.4	Target dan Realisasi Pendapatan Daerah, Lain-lain Pendapatan yang Sah di Kabupaten Tanah Datar, 2017/ <i>District Government Revenues,</i>	



	<i>Revenue from Other Sources, Target and Actual ( 000 ) Rp in Tanah Datar Regency, 2017</i> .....	442
10.1.5	<i>Target dan Realisasi Belanja Daerah di Kabupaten Tanah Datar, 2017 /District Government Expenditure, Target and Actual ( 000 ) Rp in Tanah Datar Regency, 2017</i> .....	443
10.1.6	<i>Target dan Realisasi Belanja Daerah, Belanja Operasi di Kabupaten Tanah Datar, 2017/District Government Expenditure, Operational Expenditure, Target and Actual (000) Rp in Tanah Datar Regency, 2017</i> .....	444
10.1.7	<i>Target dan Realisasi Belanja Daerah, Belanja Modal di Kabupaten Tanah Datar, 2017/District Government Expenditure, Capital, Target and Actual ( 000 ) Rp in Tanah Datar Regency, 2017</i> .....	445
10.1.8	<i>Target dan Realisasi Belanja Daerah, Belanja Transfer Bagi Hasil di Kabupaten Tanah Datar, 2017/District Government Expenditure, Expenditure for Transferred Sharing Fund Revenues, Target and Actual ( 000 ) Rp in Tanah Datar Regency, 2017</i> .....	446
10.1.9	<i>Target dan Realisasi Pembiayaan Daerah di Kabupaten Tanah Datar, 2017/District Government Financing, Target and Actual ( 000 ) Rp in Tanah Datar Regency, 2017</i> .....	447
<b>10.2</b>	<b>KOPERASI/COOPERATIVE ENTERPRISES</b>	<b>448</b>
10.2.1	<i>Koperasi, Jumlah Unit dan Anggota, Volume Usaha, Menurut Kecamatan di Kabupaten Tanah Datar, 2017/Cooperative Enterprises, Number of Units and Members, Business Volume by Subdistrict in Tanah Datar Regency, 2017</i> .....	448
10.2.2	<i>Koperasi Aktif dan Tidak Aktif Menurut Kecamatan di Kabupaten Tanah Datar, 2017/Cooperative Enterprises, Current Status by Subdistrict in Tanah Datar Regency, 2017</i> .....	449
10.2.3	<i>KUD dan Non-KUD yang Berbadan Hukum Menurut Kecamatan di Kabupaten Tanah Datar, 2017/Legal KUD and Non-KUD by Subdistrict in Tanah Datar Regency, 2017</i> .....	450
10.2.4	<i>Anggota Koperasi Menurut Kecamatan di Kabupaten Tanah Datar, 2017/Cooperative Enterprises, Number of Members by Subdistrict in Tanah Datar Regency, 2017</i> .....	451

10.2.5	Simpanan, Cadangan dan Dana-dana Koperasi, Menurut Jenis Koperasi di Kabupaten Tanah Datar per 31 Desember 2017/ <i>Cooperative Enterprises, Savings, Reserved Fund and Other, by Type in Tanah Datar Regency per 31 December 2017</i> .....	452
10.2.6	Simpanan, Cadangan, Dana-dana dan SHU KUD, Menurut Kecamatan di Kabupaten Tanah Datar, 2017/ <i>KUD, Savings, Reserved Fund, Other and Profit Sharing by Subdistrict in Tanah Datar Regency, 2017</i> .....	453
10.2.7	Simpanan, Cadangan, Dana-dana dan SHU Non-KUD, Menurut Kecamatan di Kabupaten Tanah Datar, 2017/ <i>Non-KUD, Savings, Reserved Fund, Other and Profit Sharing by Subdistrict in Tanah Datar Regency, 2017</i> .....	455
10.2.8	Koperasi Menurut Jenisnya di Kabupaten Tanah Datar, 2017/ <i>Cooperative Enterprises by Classification in Tanah Datar Regency, 2017</i> .....	457
<b>10.3</b>	<b>PERBANKAN/BANKING</b>	<b>462</b>
10.3.1	Nasabah dan Jumlah Dana Disimpan di Bank Menurut Jenis Simpanan di Kabupaten Tanah Datar, 2017/ <i>Bank Accounts, Number and Total Savings, by Type of Account in Tanah Datar Regency, 2017</i> .....	462
10.3.2	Transfer Masuk dan Keluar Melalui Jasa Bank di Kabupaten Tanah Datar, 2017/ <i>Bank Credit Transfer Record in Tanah Datar Regency, 2017</i> .....	463
10.3.3	Kredit yang Disalurkan Menurut Bulan di Kabupaten Tanah Datar, 2017/ <i>Bank Loans, by Month in Tanah Datar Regency, 2017</i> .....	464
10.3.4	Pemupukan Dana oleh Masyarakat pada Bank di Kabupaten Tanah Datar, 2017/ <i>Total Amount of Money Deposited in Banks in Tanah Datar Regency, 2017</i> .....	465
10.3.5	Perkembangan Nominal Deposito Berjangka pada Bank di Kabupaten Tanah Datar, 2017/ <i>Trend in Bank Time Deposits in Tanah Datar Regency, 2017</i> .....	466
<b>10.4</b>	<b>HARGA/PRICE</b>	<b>467</b>
10.4.1	Rata-rata Harga Eceran 9 Bahan Pokok (Rp/Komoditi) di Kabupaten Tanah Datar, 2017/ <i>Retail Price of Nine Essential Commodities (Rupiahs Commodity) in Tanah Datar Regency, 2017</i> .....	467

10.4.2	Rata-Rata Harga Bahan Bangunan (Rp/Satuan) di Kabupaten Tanah Datar, 2017/ <i>Retail Price of Building Materials in Tanah Datar Regency, 2017</i> .....	471
10.4.3	Rata-Rata Harga Barang Kebutuhan Lainnya (Rp/Satuan) di Kabupaten Tanah Datar, 2017/ <i>Retail Price of other Commodities in Tanah Datar Regency, 2017</i> .....	475
10.4.4	Rata-Rata Harga Barang Komoditi Ekspor (Rp/Satuan), 2017/ <i>Retail Price of Export Commodities, 2017</i> .....	478
<b>11</b>	<b>PENGELUARAN PENDUDUK DAN KONSUMSI MAKANAN/ POPULATION EXPENDITURE AND FOOD CONSUMPTION</b>	<b>481</b>
11.1	Pengeluaran Rata-rata Per Kapita Sebulan Menurut Kelompok Barang dan Kuintil di Kabupaten Tanah Datar, 2017 (Rupiah)/ <i>Average Expenditure per Capita per month by Commodity Group and quintil in Tanah Datar Regency, 2017 (rupiah)</i> .....	487
11.2	Rata-rata Konsumsi Kalori (Kkal) per Kapita Sehari Menurut Kelompok Barang dan Kuintil Pengeluaran di Kabupaten Tanah Datar, 2017/ <i>Average of Calories Consumption per Capita in a day by Commodity Group and Expenditure Quintil in Tanah Datar Regency, 2017</i> .....	488
11.3	Rata-rata Konsumsi Protein (Gram) per Kapita Sehari Menurut Kelompok Barang dan Kuintil Pengeluaran di Kabupaten Tanah Datar, 2017/ <i>Average of Protein Consumption per Capita in a day by Commodity Group and Quintil Expenditure in Tanah Datar Regency, 2017</i> .....	489
<b>12</b>	<b>PENDAPATAN REGIONAL/REGIONAL INCOME</b>	<b>491</b>
12.1	PDRB Kabupaten Tanah Datar Atas Dasar Harga Berlaku Menurut Lapangan Usaha, 2013-2017 (juta rupiah)/ <i>GRDP of Tanah Datar at Current Market Prices by Industry, 2013-2017 (million rupiahs)</i> .....	505
12.2	PDRB Kabupaten Tanah Datar Atas Dasar Harga Konstan 2010 menurut Lapangan Usaha, 2013-2017 (juta rupiah)/ <i>GRDP of Tanah Datar at 2010 Constant Market Prices by Industry, 2013-2017 (million rupiahs)</i> .....	506
12.3	Distribusi Persentase PDRB Kab. Tanah Datar Atas Dasar Harga Berlaku Menurut Lap. Usaha, 2013-2017 (persen)/ <i>GRDP of Tanah</i>	

	<i>Datar Regency at Current Market Prices Distribution Percentage by Industry, 2013-2017 (percent)</i> .....	507
12.4	Laju Pertumbuhan Ekonomi Kabupaten Tanah Datar Menurut Lapangan Usaha, 2013-2017 (persen)/ <i>Economic Growth of Tanah Datar Regency by Industry, 2013-2017 (percent)</i> .....	508
12.5	Indeks Implisit PDRB Kabupaten Tanah Datar Menurut Lapangan Usaha, 2013-2017 (persen)/ <i>Implicit Indexes of GRDP Tanah Datar Regency by Industry, 2013-2017 (percent)</i> .....	509
12.6	PDRB Kabupaten Tanah Datar Atas Dasar Harga Berlaku Menurut Pengeluaran, 2013-2017 (juta rupiah)/ <i>GRDP of Tanah Datar at Current Market Prices by Expenditure, 2013-2017 (million rupiahs)</i> .....	510
12.7	PDRB Kabupaten Tanah Datar Atas Dasar Harga Konstan 2010 menurut Pengeluaran, 2013-2017 (juta rupiah)/ <i>GRDP of Tanah Datar at 2010 Constant Market Prices by Expenditure, 2013-2017 (million rupiahs)</i> .....	511
12.8	Distribusi Persentase PDRB Kab. Tanah Datar Atas Dasar Harga Berlaku Menurut Lap. Usaha, 2013-2017 (persen)/ <i>GRDP of Tanah Datar Regency at Current Market Prices Distribution Percentage by Industry, 2013-2017 (percent)</i> .....	512
12.9	Laju Pertumbuhan Ekonomi Kabupaten Tanah Datar Menurut Lapangan Usaha, 2013-2017 (persen)/ <i>Economic Growth of Tanah Datar Regency by Industry, 2013-2017 (percent)</i> .....	513
12.10	Indeks Implisit PDRB Kabupaten Tanah Datar Menurut Lapangan Usaha, 2013-2017 (persen)/ <i>Implicit Indexes of GRDP Tanah Datar Regency by Industry, 2013-2017 (percent)</i> .....	514
12.11	Laju Pertumbuhan Indeks Harga Implisit PDRB Kabupaten Tanah Datar Menurut Pengeluaran, 2013-2017 (persen)/ <i>Growth Rate Implicit Indexes of GRDP Tanah Datar Regency by Expenditure, 2013-2017 (percent)</i> .....	515
<b>13</b>	<b>PERBANDINGAN ANTAR KABUPATEN/KOTA/REGENCY/MUNICIPAL COMPARISON</b>	<b>517</b>
13.1	Angka IPM Menurut Kabupaten / Kota, 2017/ <i>Number of IPM by Subdistrict / City, 2017</i> .....	523

13.2	Jumlah Penduduk Beberapa Kab / Kota di Sumatera Barat (ribuan), 2013-2017/ <i>Estimate Population by Regency/Municipality in Sumatera Barat (thousand), 2013-2017</i> .....	524
13.3	Laju Pertumbuhan PDRB Harga Konstan 2010 Menurut Lapangan Usaha per Kab/Kota di Sumatera Barat (persen), 2013-2017/ <i>Growth Rate of Gross Regional Domestic Product at 2010 Constant Market Prices by Regency/City in Sumatera Barat, 2013-2017</i> .....	525
13.4	Penduduk Miskin Menurut Kab/Kota di Sumatera Barat (Ribuan), 2013-2017/ <i>Number of Population Below The Poverty Line by Regency/Municipality in Sumatera Barat Province (Thousand), 2013-2017</i> .....	526
13.5	Indeks Pembangunan Manusia (IPM) Menurut Kab/Kota di Sumatera Barat, 2013-2017/ <i>Human Development Index by Regency/Municipality in Sumatera Barat, 2013-2017</i> .....	527
13.6	Angka Harapan Hidup (AHH) Menurut Kab/Kota di Sumatera Barat, 2013-2017/ <i>Life Expectancy at Birth /Municipality in Sumatera Barat, 2013-2017</i> .....	528
13.7	Angka Harapan Lama Sekolah Menurut Kab/Kota di Sumatera Barat, 2013-2017/ <i>Expected Years of Schooling /Municipality in Sumatera Barat, 2013-2017</i> .....	529
13.8	Rata-Rata Lama Sekolah Menurut Kab/Kota di Sumatera Barat, 2013-2017/ <i>Mean Year of Schooling /Municipality in Sumatera Barat, 2013-2017</i> .....	530
13.9	Daya Beli Menurut Kab/Kota di Sumatera Barat, 2013-2017/ <i>Purchasing Power Parity /Municipality in Sumatera Barat, 2013-2017</i> .....	531

## DAFTAR GAMBAR/*LIST OF FIGURES*

halaman  
*page*

1	Tinggi Wilayah di Atas Permukaan Laut (DPL) Menurut Kecamatan di Kabupaten Tanah Datar, 2017/ <i>Height Above Mean Sea Level (AMSL) by Subdistrict in Tanah Datar Regency, 2017</i> .....	9
2	Jumlah Curah Hujan (mm <sup>3</sup> ) Menurut Bulan di Kabupaten Tanah Datar, 2017 / <i>Amount of Precipitation and Number of Rainy Days by Month in Tanah Datar Regency, 2017</i> .....	10
3	Jumlah Pegawai Negeri Sipil Kabupaten Tanah Datar Menurut Tingkat Pendidikan yang Ditamatkan dan Jenis Kelamin, 2017/ <i>Number of Civil Servant Tanah Datar Regency by Educational Attainment and Gender, 2017</i> .....	31
4	Jumlah Pegawai Negeri Sipil Daerah dan Vertikal menurut Golongan, 2017/ <i>Number of Regional and Vertical Civil Servants by Group, 2017</i> .....	32
5	Jumlah Anggota Komisi Hasil Pemilu menurut Komisi, 2014-2019/ <i>Number of Members of the Election Result by Commission, 2014-2019</i> .....	33
6	Rasio Penduduk Menurut Jenis Kelamin, 2008-2017/ <i>Gender Ratio in Tanah Datar Regency, 2008-2017</i> .....	75
7	Kepadatan Penduduk per Rumah Tangga Menurut Kecamatan di Kabupaten Tanah Datar, 2017/ <i>Population Density per Household by Subdistrict in Tanah Datar Regency, 2017</i> .....	76
8	Penduduk 15 Tahun ke Atas yang Bekerja Menurut Pendidikan yang Ditamatkan dan Jenis Kelamin di Kabupaten Tanah Datar, 2017/ <i>Population 15 Years and Over Working by Educational Attainment and Gender in Tanah Datar District, 2017</i> .....	77
9	Rata-rata nilai dalam UASBN siswa SD Menurut kecamatan di Kabupaten Tanah Datar, 2017/ <i>Average score in UASBN By subdistrict in Tanah Datar, 2017</i> .....	129

10	Angka Mengulang kelas SD menurut Kecamatan di Kabupaten Tanah datar, 2017/ <i>Figures Repeat class at Elementary School by Subdistrict in Tanah Tanah Regency, 2017</i> .....	130
11	Jumlah Pasien Rawat Inap RSUD M. A. Hanafiah Batusangkar Kabupaten Tanah Datar, 2017/ <i>Total Inpatients Admission in Batusangkar Public Hospital, 2017</i> .....	131
12	Produksi Padi menurut Kecamatan di Kabupaten Tanah Datar, 2017 (ton) / <i>Production Rice by Sub-District in Tanah Datar Regency, 2017 (tons)</i> .....	255
13	Produksi Kopi Robusta menurut Kecamatan di Kabupaten Tanah datar, 2017 (ton)/ <i>Production of Robusta Coffee by Sub-district in Tanah Datar Regency, 2017 (tons)</i> .....	256
14	Produksi Jagung menurut Kecamatan di kabupaten Tanah datar, 2017 (ton)/ <i>Production of corn by Sub-district in Tanah Datar Regency, 2017 (tons)</i> .....	257
15	Produksi Cabe Merah menurut Kecamatan di Kabupaten Tanah Datar, 2017 (ton)/ <i>Production of Red Chili by Sub-district in Tanah Datar Regency, 2017 (tons)</i> .....	258
16	Jumlah Unit Usaha Industri Pangan Menurut Kecamatan di Kabupaten Tanah Datar, 2017/ <i>Number of Units Food Industry by Sub district in Tanah Datar Regency, 2017</i> .....	339
17	Banyaknya Pemakaian Air Menurut Jenis Pelanggan di Kabupaten Tanah Datar, 2017 (M <sup>3</sup> )/ <i>Number of Water Consumption by Subscriber in Tanah Datar Regency, 2017 (M<sup>3</sup>)</i> .....	340
18	Izin yang di keluarkan KPPT, 2017/ <i>Permist issued by KPPT, 2017</i> .....	373
19	Surat izin usaha perdagangan (SIUP) yang di keluarkan KPPT, 2017/ <i>Business permist Issuance, 2017</i> .....	374
20	Hotel dan Akomodasi, 2017/ <i>Hotel and accommodation, 2017</i> .....	387
21	Restoran/Rumah makan, menurut kecamatan dan Jenis, 2017/ <i>Restaurants,by subdistrict and classification, 2017</i> .....	388

22	Perkembangan Saranan Angkutan Umum , jumlah kendaraan, Menurut Kategori di Kabupaten Tanah datar, 2013-2016/ <i>Trend in public transport, number of vehicles by category in Tanah datar regency, 2013-2016</i> .....	413
23	Perkembangan Menara Telekomunikasi seluler, menurut pemilik Menara, 2013-2017/ <i>Trend in Cellular Telecommunication Towers, by principal, 2013-2017</i> .....	414
24	Target dan Realisasi pendapatan Daerah di Kabupaten Tanah Datar, 2017 (ribu rupiah)/ <i>Government Revenues, Target and Realization in Tanah Datar Regency, 2017 (thousand rupiahs)</i> .....	435
25	Target dan Realisasi belanja daerah, belanja modal di kabupaten Tanah Datar, 2017/ <i>Government Expenditure, Capital, Target and Realization in Tanah Datar regency, 2017</i> .....	436
26	Target dan Realisasi belanja Daerah, belanja transfer Bagi Hasil di Kabupaten Tanah Datar, 2017/ <i>Target and Realization of Regional Expenditure, Expenditure Sharing Transfers in Tanah Datar Regency, 2017</i> .....	437
27	Pengeluaran Rata-rata Per Kapita Sebulan Menurut Kelompok Barang dan Kuintil Pengeluaran di Kabupaten Tanah Datar, 2017/ <i>Average of Expenditure per capita per month by Commodity Group and Quintil Expenditure in Tanah Datar Regency, 2017</i> .....	485
28	PDRB Kabupaten Tanah Datar Atas Dasar Harga Berlaku, 2013-2017 (Jutaan Rupiah)/ <i>GRDP of Tanah Datar at Current Market Prices, 2013-2017 (Million Rupiahs)</i> .....	503
29	Indeks Pembangunan Manusia (IPM) Kabupaten Tanah Datar/Kota,2017 / <i>Human Development Index of Tanah Datar Regency/City 2017</i> .....	521
30	Laju Pertumbuhan PDRB Menurut Harga Konstan di Kabupaten Tanah Datar dan Sumatera Barat 2014-2017/ <i>Growth Rate of Gross Regional Domestic Product at Constant in Tanah Datar Regency and Sumatera Barat Province, 2014-2017</i> .....	522



<https://tanahdatarkab.bps.go.id>

## PENJELASAN UMUM/EXPLANATORY NOTES

Tanda-tanda, satuan-satuan, dan lain-lainnya yang digunakan dalam publikasi ini adalah sebagai berikut:

*Symbols, measurement units, and acronyms which are used in this publication, are as follows:*

### 1. TANDA-TANDA/SYMBOLS

Data tidak tersedia/ <i>Data not available</i>	:	...
Tidak ada atau nol / <i>Null or zero</i>	:	—
Data dapat diabaikan/ <i>Data negligible</i>	:	0
Tanda decimal/ <i>Decimal point</i>	:	,
Data tidak dapat ditampilkan/ <i>Not applicable</i>	:	NA
Angka perkiraan/ <i>Estimated figures</i>	:	e
Angka sementara/ <i>Preliminary figures</i>	:	x
Angka sangat sementara/ <i>Very preliminary figures</i>	:	xx
Angka diperbaiki/ <i>Revised figures</i>	:	r

### 2. SATUAN/UNITS

barel/ <i>barrel</i>	:	158,99 liter/ <i>litres</i> = 1/6,2898 m <sup>3</sup>
hektar (ha)/ <i>hectare (ha)</i>	:	10 000 m <sup>2</sup>
kilometer (km)/ <i>kilometres (km)</i>	:	1 000 meter/ <i>meters (m)</i>
knot/ <i>knot</i>	:	1,8523 km/jam (km/hour)
kuintal/ <i>quintal</i>	:	100 kg
KWh	:	1 000 Watt <i>hour</i>
MWh	:	1 000 KWh
liter (untuk beras)/ <i>litre (for rice)</i>	:	0,80 kg
ons/ <i>ounce</i>	:	28,31 gram/ <i>grams</i>
ton	:	1 000 kg

Satuan lain: buah, dus, butir, helai/lembar, kaleng, batang, pulsa, ton kilometer (ton-km), jam, menit, persen (%).

*Other units: unit, pack, pieces, sheet, tin, pulse, ton-kilometres(ton-km), hour, minute, percent (%).*

Perbedaan angka di belakang koma disebabkan oleh pembulatan angka.

*The difference in decimal numbers is caused by rounding.*

<https://tanahdatarkab.bps.go.id>

# GEOGRAFI DAN IKLIM

## GEOGRAPHY AND CLIMATE

# 1

Luas Wilayah

1336 km<sup>2</sup>

Letak Daerah

00° 17' LS – 00° 39' LS

100° 19' BT – 100° 51' BT



Letak Kab. Tanah Datar  
secara Geografis



<https://tanahdatarkab.bps.go.id>

**PENJELASAN TEKNIS****TECHNICAL NOTES**

1. Secara astronomis, Kabupaten Tanah Datar terletak antara 00° 17' dan 00° 39' Lintang Selatan dan antara 100° 19'–100° 51' Bujur Timur.
  2. Berdasarkan posisi geografisnya, Kabupaten Tanah Datar memiliki batas-batas: Utara – Kabupaten Agam, dan Kabupaten Lima Puluh Kota; Selatan – Kabupaten Solok; Barat – Kabupaten Padang Pariaman; Timur – Kabupaten Sijunjung dan Kota Sawahlunto.
  3. Kabupaten Tanah Datar terdiri dari 14 kecamatan yaitu Kecamatan Sepuluh Koto, Kecamatan Batipuh, Kecamatan Batipuh Selatan, Kecamatan Pariangan, Kecamatan Rambatan, Kecamatan Lima Kaum, Kecamatan Padang Ganting, Kecamatan Lintau Buo, Kecamatan Lintau Buo Utara, Kecamatan Sungayang, Kecamatan Sungai Tarab, Kecamatan Salimpaung, Kecamatan Tanjung Baru.
  4. Kecamatan adalah satuan wilayah administratif pemerintahan yang merupakan wilayah kerja perangkat pemerintah dalam menyelenggarakan tugas
1. *Astronomically, Tanah Datar is located between 00° 17 'and 00° 39' South Latitude and between 100° 19'-100° 51 'East Longitude.*
  2. *In terms of geographic position, Tanah Datar Regency has boundaries as follows: North – Agam Regency and Lima Puluh Kota Regency; South – Solok Regency; West – Padang Pariaman Regency; East – Sijunjung Regency and Sawahlunto city.*
  3. *Tanah Datar Regency has 14 subdistrict consist Sepuluh Koto Subdistrict, Batipuh Subdistrict, Batipuh Selatan Subdistrict, Pariangan Subdistrict, Rambatan Subdistrict, Lima Kaum Subdistrict, Padang Ganting Subdistrict, Lintau Buo Subdistrict, Lintau Buo Utara Subdistrict, Sungayang Subdistrict, Sungai Tarab Subdistrict, Salimpaung Subdistrict, Tanjung Baru Subdistrict.*
  4. *Kecamatan is the administrative unit of government which is the working area of the governmental apparatus in carrying out the general government task, which is*

pemerintahan umum, yang langsung dibawah Bupati dan membawahi beberapa nagari. Pembentukan kecamatan ditetapkan dengan peraturan daerah.

5. Desa adalah satuan wilayah yang ditempati oleh sejumlah penduduk sebagai suatu kesatuan masyarakat, termasuk didalamnya kesatuan masyarakat hukum yang memiliki kewenangan untuk mengatur dan mengurus kepentingan masyarakat setempat berdasarkan asal-usul dan adat istiadat setempat yang diakui oleh sistem pemerintahan nasional dan berada didaerah kabupaten. (UU No.32 tahun 2004).
6. Khusus di Provinsi Sumatera Barat, menurut Peraturan Daerah Provinsi Sumatera Barat Nomor 9 Tahun 2000 Tentang Pemerintahan Nagari bahwa sistem Pemerintahan Nagari dipandang efektif guna menciptakan ketahanan Agama dan budaya. Berdasarkan tradisi dan sosial budaya masyarakat Sumatera Barat yang Demokratis dan aspiratif serta dalam rangka tercapainya kemandirian, peran serta dan kreatifitas masyarakat, yang selama ini dipinggirkan dan

*directly under the Regent and oversees some nagari. Kecamatan formation is established by local regulations.*

5. *The village is a unit of territory occupied by a number of residents as a community entity, including a legal community that has the authority to organize and manage the interests of the local community based on local origins and customs that are recognized by the national government system and located in the district.*
6. *Particularly in West Sumatera Province, according to the West Sumatra Provincial Regulation No. 9 of 2000 on the Nagari Government that Nagari Governance system is effective in order to create the resilience of Religion and culture. Based on the tradition and social culture of West Sumatera society, Democratic and aspirational as well as in achieving self-reliance, community participation and creativity, which has been marginalized and ignored.*

diabaikan.

7. Nagari adalah kesatuan masyarakat hukum adat dalam daerah Provinsi Sumatera Barat yang terdiri dari himpunan beberapa suku yang mempunyai wilayah yang tertentu batas-batasnya, mempunyai kekayaan sendiri, berhak mengatur dan mengurus rumah tangganya sendiri dan memiliki pimpinan pemerintahannya.
  8. Tipe Nagari adalah klasifikasi nagari yang dibagi menjadi daerah perdesaan (D) dan daerah perkotaan (K) yang disesuaikan dengan keadaan dan kategori yang ada.
  9. Satuan Lingkungan Setempat (SLS) adalah suatu lingkungan setempat di bawah nagari. Istilah SLS biasanya berbeda antar daerah, seperti: dusun, lingkungan, dan jorong ataupun lorong. Batas SLS adalah berupa batas alam maupun buatan, tetapi ada juga yang berupa dinding, rumah atau tanah kosong.
  10. Dusun/Lingkungan/Jorong/Lorong adalah bagian wilayah dalam suatu nagari yang merupakan lingkungan kerja pelaksana pemerintah nagari
7. *Nagari is a unitary customary law community in the province of West Sumatra province consisting of a set of several tribes that have a certain area boundaries, have their own wealth, have the right to regulate and take care of their own household and have the leadership of his government.,*
  8. *Nagari type is a nagari classification divided into rural areas (D) and urban areas (K) adapted to existing circumstances and categories.*
  9. *The Local Environmental Unit (SLS) is a local neighborhood under the nagari. The term SLS usually differs across regions, such as: hamlet, neighborhood, and jorong or aisle. Limit SLS is a natural or artificial boundary, but there is also a wall, house or vacant land.*
  10. *Dusun / Lingkungan / Jorong / Lorong is part of the territory within a nagari which is the working environment of the nagari*



yang dibentuk berdasarkan Peraturan Pemerintah Nomor 5 Tahun 1981 tentang pembentukan dusun dalam desa dan lingkungan dalam kelurahan. Syarat-syarat pembentukannya harus memperhatikan faktor jumlah penduduk, luas wilayah, letak, prasarana, dan sarana serta kondisi kemampuan ekonomi masyarakat.

*government executor established based on Government Regulation No. 5/1981 on the formation of hamlets within the village and neighborhood in the kelurahan. The terms of its formation should consider the factors of population, area, location, infrastructure, and facilities and conditions of economic capacity of the community.*

11. Curah hujan adalah jumlah air yang jatuh di permukaan tanah datar selama periode tertentu yang diukur dengan satuan tinggi (mm) di atas permukaan horizontal.

*11. Rainfall is the amount of water that falls on the surface of the flat ground for a certain period measured by unit height (mm) above the horizontal surface.*

12. Terdapat beberapa jenis perambatan sambaran petir *Cloud to Ground* (CG), umumnya terdapat 4 kategori, yaitu sambaran ke bawah bermuatan negatif, sambaran ke atas bermuatan negatif, sambaran ke bawah bermuatan positif, dan sambaran ke atas bermuatan positif. Petir CG negatif (-) lebih umum daripada CG positif (+), karena awan biasanya bermuatan negatif dibagian dasar awan dekat dengan permukaan tanah, dan muatan positif berada dibagian atas.

*12. There are several types of Cloud to Ground (CG) lightning propagation in general, there are 4 categories: negatively charged downstairs, negative negatively charged, positively charged downstrokes, and positively charged upward strokes. The negative CG (-) lightning is more common than positive CG (+), since clouds are usually negatively charged in the cloud bottom near the ground, and the positive charge is at the top.*

**ULASAN**

Kabupaten Tanah Datar adalah salah satu kabupaten di Provinsi Sumatera Barat yang dikenal sebagai “Luhak Nan Tuo” terletak pada 00° 17’ LS – 00° 39’ LS 100° 19’ BT – 100° 51’ BT.

Kabupaten Tanah Datar mempunyai luas wilayah 1.336 km<sup>2</sup>, terdiri dari 14 Kecamatan dan 75 Nagari (setingkat kelurahan di wilayah kota). Dilihat dari luas wilayah, kecamatan dengan luas wilayah terkecil adalah Kecamatan Tanjung Baru dengan luas 43,14 km<sup>2</sup>. Sedangkan kecamatan dengan wilayah paling luas adalah Kecamatan Lintau Buo Utara, yakni 204,31 km<sup>2</sup>, kemudian diikuti Kecamatan X Koto yang luasnya 152,02 km<sup>2</sup>.

Secara geografi wilayah Kabupaten Tanah Datar berada di sekitar kaki Gunung Merapi, Gunung Singgalang, dan Gunung Sago, serta diperkaya pula dengan 5 sungai. Danau Singkarak yang cukup luas sebagian diantaranya merupakan wilayah Kabupaten Tanah Datar yakni terletak di Kecamatan Batipuh Selatan dan Rambatan.

Diantara seluruh kecamatan yang ada, tiga kecamatan terletak pada ketinggian antara 700 s.d. 1.000 m di atas permukaan laut, yaitu Kecamatan X Koto, Salimpaung, dan Tanjung Baru. Sementara itu empat Kecamatan lainnya, yaitu Kecamatan Lima Kaum, Tanjung Emas, Padang Ganting, dan Sungai Tarab terletak pada ketinggian 450 s.d. 550 m dari permukaan laut.

**DESCRIPTION**

*Tanah Datar Regency, also known as Luhak Nan Tuo, is situated in West Sumatera Province, Indonesia, spanning in latitude from 00 degrees 17 minutes to 00 degrees 19 minutes S, In longitude, it spans from 100 degrees 19 minutes to 100 degrees 51 minutes E.*

*Tanah Datar Regency has an area of 1,336 km<sup>2</sup>, which is divided into 14 districts or subdistrict and 75 nagari or village. Nagari is a local government unit also known as kelurahan in other regions/cities in Indonesia. Tanjung Baru Subdistrict has the smallest area of 43.14 km<sup>2</sup>, whereas Lintau Buo Utara Subdistrict has the largest area of 204.31 km<sup>2</sup>. The second largest area is X Koto Subdistrict (152.02 km<sup>2</sup>).*

*The area of Tanah Datar Regency is surrounded by Mt. Marapi, Mt. Singgalang, and Mt. Sago, and also have 5 rivers. The infamous Singkarak Lake, one of the largest lake in Indonesia which shares its administration to both Tanah Datar Regency and Solok Regency.*

*The geography of Tanah Datar Regency shows that there are three subdistricts located at an elevation between 700 and 1,000 m above sea level (Subdistricts of X Koto, Salimpaung, and Tanjung Baru), four subdistricts located at an elevation between 450 and 550 m above sea level (Subdistrict of Lima Kaum, Tanjung Emas, Padang Ganting, and Sungai*

Sedangkan 7 Kecamatan lagi terletak pada ketinggian yang bervariasi, misalnya Kecamatan Lintau Buo yang terletak pada ketinggian antara 200 s.d. 750 m dari permukaan laut.

Ibukota Kabupaten Tanah Datar berada di Batusangkar, uniknya Kota Batusangkar ini berada pada perbatasan tiga kecamatan, yaitu Kecamatan Lima Kaum, Kecamatan Tanjung Emas, dan Kecamatan Sungai Tarab. Sedangkan pusat pemerintahan berada di Kecamatan Tanjung Emas atau tepatnya di Nagari Pagaruyung.

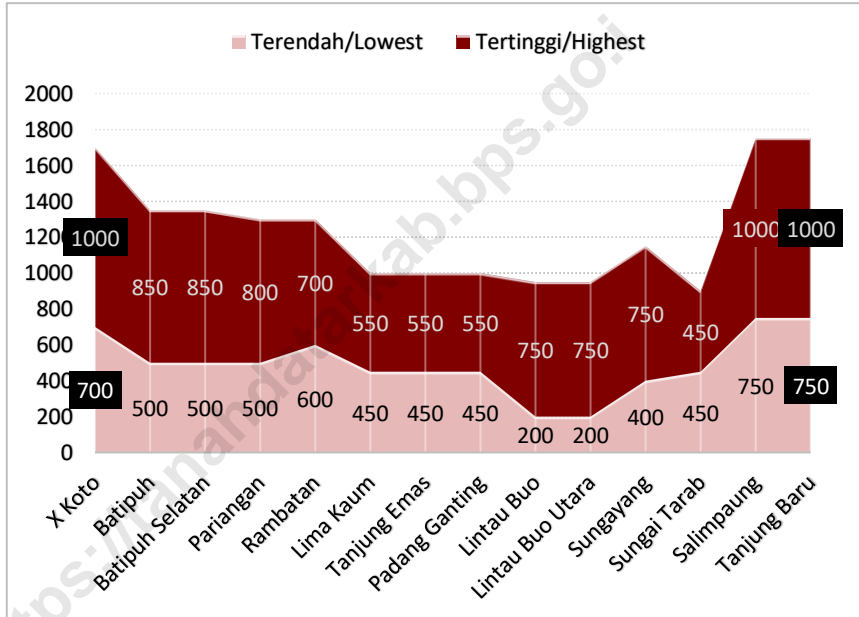
Kota Batusangkar lebih dikenal sebagai kota budaya, karena di Kabupaten Tanah Datar terdapat banyak peninggalan dan prasasti terutama peninggalan Istana Basa Pagaruyung yang merupakan pusat Kerajaan Minangkabau.

*Tarab), and the other seven subdistricts located at an elevation between 200 and 750 m above sea level.*

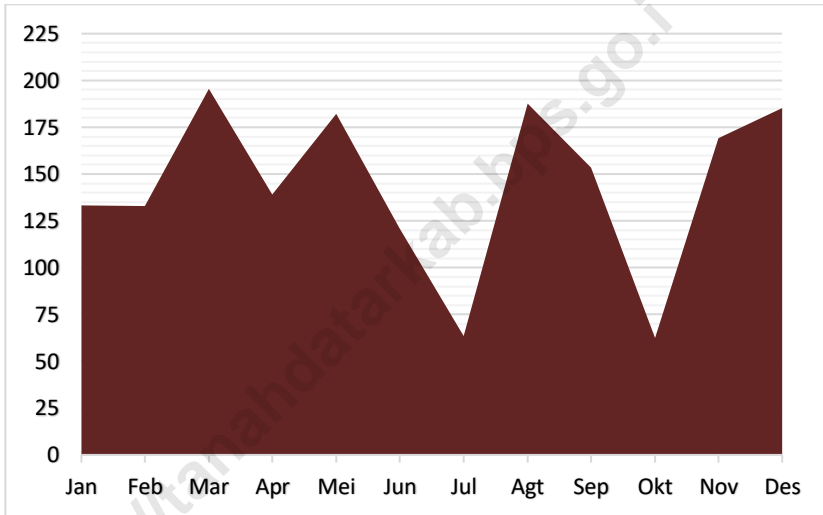
*The capital city of Tanah Datar Regency is Batusangkar, which consists of three subdistrict, i.e. Subdistrict of Lima Kaum, Tanjung Emas, and Sungai Tarab, Nagari Pagaruyung of Tanjung Emas Subdistrict serves as government administrative center of Tanah Datar Regency.*

*Batusangkar is widely known as a cultural city since there are many historic sites and monuments found in the region. The most important one is Istana Basa Pagaruyung that served as the center of The Kingdom of Minangkabau.*

**Gambar 1** Tinggi Wilayah di Atas Permukaan Laut (DPL) Menurut Kecamatan di Kabupaten Tanah Datar, 2017  
*Picture* **Tinggi Wilayah di Atas Permukaan Laut (DPL) Menurut Kecamatan di Kabupaten Tanah Datar, 2017**  
*Height Above Mean Sea Level (AMSL) by Subdistrict in Tanah Datar Regency, 2017*



**Gambar 2** Jumlah Curah Hujan (mm<sup>3</sup>) Menurut Bulan di Kabupaten Tanah Datar, 2017  
*Picture* Amount of Precipitation and Number of Rainy Days by Month in Tanah Datar Regency, 2017



## 1.1 GEOGRAFI/GEOGRAPHY

**Tabel 1.1.1 Kondisi Geografis Umum Kabupaten Tanah Datar, 2017**  
**Table Tanah Datar Regency Geography, 2017**

No,	Rincian Details
(1)	(2)
1	Letak astronomis <i>Astronomical position</i> 00° 17' LS – 00° 39' LS 100° 19' BT – 100° 51' BT
2	Batas-batas Daerah/ <i>Borders</i> - Sebelah Utara / <i>North</i> Kabupaten Agam dan 50 Kota - Sebelah Selatan / <i>South</i> Kabupaten Solok - Sebelah Barat / <i>West</i> Kabupaten Padang Pariaman - Sebelah Timur / <i>East</i> Kota Sawahlunto & Kab. Sijunjung
3	Ketinggian dari Permukaan Laut <i>Elevation</i> 200 – 1 000 mdpl
4	Luas Daerah / <i>Area</i> 1 336,00 Km <sup>2</sup>
5	Rata-rata Hari Hujan <i>Average Number of Days of Rain</i> 13 Hari/Bulan
6	Rata-Rata Curah Hujan <i>Average Rainfall</i> 145 mm <sup>3</sup> /Bulan
7	Jumlah Kecamatan <i>Number of Subdistricts</i> 14
8	Jumlah Gunung <i>Number of Mountains</i> 3
9	Jumlah Sungai <i>Number of Rivers</i> 5
10	Jumlah Danau <i>Number of Lakes</i> 1
11	Panjang Jalan Nasional <i>National Roads</i> 39,10 Km
12	Panjang Jalan Provinsi <i>Provincial Roads</i> 151,79 Km
13	Panjang Jalan Kabupaten <i>District Roads</i> 1 503,22 Km

Sumber/Source: BPS Kabupaten Tanah Datar/BPS-Statistics of Tanah Datar Regency

**Tabel 1.1.2 Letak Astronomis Kecamatan-Kecamatan di Kabupaten Tanah Datar, 2017**

*Astronomical Position of each Subdistrict, 2017*

Kecamatan <i>Subdistrict</i>	Bujur Timur <i>East Longitude</i>	Lintang Selatan <i>South Latitude</i>
(1)	(2)	(3)
1. X Koto	100° 18' 39" - 100° 26' 59"BT	0° 23' 38" - 0° 33' 54"LS
2. Batipuh	100° 22' 32" - 100° 30' 00"BT	0° 23' 38" - 0° 34' 25"LS
3. Batipuh Selatan	100° 22' 36" - 100° 31' 44"BT	0° 29' 38" - 0° 35' 30"LS
4. Pariangan	100° 28' 00" - 100° 41' 35"BT	0° 23' 35" - 0° 30' 40"LS
5. Rambatan	100° 30' 52" - 100° 37' 20"BT	0° 28' 16" - 0° 38' 25"LS
6. Lima Kaum	100° 28' 19" - 100° 37' 24"BT	0° 26' 42" - 0° 31' 01"LS
7. Tanjung Emas	100° 35' 43" - 100° 44' 02"BT	0° 26' 49" - 0° 33' 31"LS
8. Padang Ganting	100° 37' 49" - 100° 47' 00"BT	0° 28' 23" - 0° 34' 29"LS
9. Lintau Buo	100° 43' 42" - 100° 50' 24"BT	0° 26' 13" - 0° 33' 59"LS
10. Lintau Buo Utara	100° 38' 54" - 100° 50' 56"BT	0° 20' 21" - 0° 28' 07"LS
11. Sungayang	100° 34' 41" - 100° 40' 31"BT	0° 21' 16" - 0° 26' 24"LS
12. Sungai Tarab	100° 28' 26" - 100° 36' 03"BT	0° 22' 08" - 0° 27' 18"LS
13. Salimpaung	100° 28' 52" - 100° 36' 09"BT	0° 19' 00" - 0° 25' 12"LS
14. Tanjung Baru	100° 28' 52" - 100° 35' 17"BT	0° 17' 35" - 0° 21' 51"LS

Sumber/Source: BPS Kabupaten Tanah Datar/BPS-Statistics of Tanah Datar Regency

**Tabel 1.1.3 Batas-Batas Wilayah Menurut Kecamatan, 2017**  
**Table District borders by Subdistrict, 2017**

	Kecamatan Subdistrict	Sebelah			
		Utara/North	Selatan/South	Timur/East	Barat/West
	(1)	(2)	(3)	(4)	(5)
1.	X Koto	Kab. Agam	Padang Panjang	Batipuh	Pariaman
2.	Batipuh	Kab. Agam	Batipuh Selatan	Pariangan	X Koto
3.	Batipuh Selatan	Batipuh	Kab. Solok	Rambatan	Pariaman
4.	Pariangan	Sungai Tarab	Rambatan	Lima Kaum	Batipuh
5.	Rambatan	Pariangan	Kab. Solok	Tanjung Emas	Batipuh
6.	Lima Kaum	Sungai Tarab	Rambatan	Tanjung Emas	Pariangan
7.	Tanjung Emas	Sungayang	Padang Ganting	Lintau Buo	Lima Kaum
8.	Padang Ganting	Tanjung Emas	Sawahlunto	Lintau Buo	Rambatan
9.	Lintau Buo	L. Buo Utara	Sawahlunto	Sijunjung	Padang Ganting
10.	Lintau Buo Utara	Kab. 50 Kota	Lintau Buo	Sijunjung	Sungayang. Tj Emas
11.	Sungayang	Kab. 50 Kota	Tanjung Emas	L. Buo Utara	Salimpaung
12.	Sungai Tarab	Salimpaung	Lima Kaum	Sungayang	Pariangan. Kab. Agam
13.	Salimpaung	Tanjung Baru	Sungai Tarab	Sungayang	Kab. Agam
14.	Tanjung Baru	Kab. Agam	Salimpaung	Kab. 50 Kota	Kab. Agam

Sumber/Source: BPS Kabupaten Tanah Datar/BPS-Statistics of Tanah Datar Regency



**Tabel 1.1.4 Luas Wilayah Menurut Kecamatan di Kabupaten Tanah Datar, 2017**

*Total Area by Subdistrict in Tanah Datar Regency, 2017*

Kecamatan Subdistrict		Luas (km <sup>2</sup> ) Total Area (square,km)	Persentase Percentage
(1)		(2)	(3)
1.	X Koto	152,02	11,38
2.	Batipuh	144,26	10,80
3.	Batipuh Selatan	82,73	6,19
4.	Pariangan	76,43	5,72
5.	Rambatan	129,15	9,67
6.	Lima Kaum	50,00	3,74
7.	Tanjung Emas	112,05	8,39
8.	Padang Ganting	83,05	6,25
9.	Lintau Buo	60,22	4,51
10.	Lintau Buo Utara	204,31	15,29
11.	Sungayang	65,45	4,90
12.	Sungai Tarab	71,85	5,38
13.	Salimpaung	60,88	4,56
14.	Tanjung Baru	43,14	3,23
<b>Tanah Datar</b>		<b>1 335,99</b>	<b>100,00</b>

Sumber/Source: BPS Kabupaten Tanah Datar/BPS-Statistics of Tanah Datar Regency

**Tabel 1.1.5** Tinggi Wilayah di Atas Permukaan Laut (DPL) Menurut Kecamatan di Kabupaten Tanah Datar, 2017  
*Height Above Mean Sea Level (AMSL) by Subdistrict in Tanah Datar Regency, 2017*

Kabupaten/Kota Regency/City	Ketinggian / Elevation (meter)	
	Terendah / Lowest	Tertinggi / Highest
(1)	(2)	(3)
1. X Koto	700	1 000
2. Batipuh	500	850
3. Batipuh Selatan	500	850
4. Pariangan	500	800
5. Rambatan	600	700
6. Lima Kaum	450	550
7. Tanjung Emas	450	550
8. Padang Ganting	450	550
9. Lintau Buo	200	750
10. Lintau Buo Utara	200	750
11. Sungayang	400	750
12. Sungai Tarab	450	450
13. Salimpaung	750	1 000
14. Tanjung Baru	750	1 000

Sumber/Source: BPS Kabupaten Tanah Datar/BPS-Statistics of Tanah Datar Regency

**Tabel 1.1.6** Jarak dari Ibukota Kecamatan ke Ibukota Kabupaten di Kabupaten Tanah Datar, 2017  
*Distance between Subdistrict Capital and Regency Capital in Tanah Datar Regency, 2017*

Kecamatan <i>Subdistrict</i>	Ibukota Kecamatan <i>Capital of Subdistrict</i>	Jarak ke Ibukota Kabupaten (km) <i>Distance to Regency Capital (km)</i>
(1)	(2)	(3)
1. X Koto	Pasa Rabaa	35
2. Batipuh	Kubu Karambia	20
3. Batipuh Selatan	Sumpur	28
4. Pariangan	Simabur	10
5. Rambatan	Rambatan	5
6. Lima Kaum	Lima Kaum	3
7. Tanjung Emas	Saruaso	10
8. Padang Ganting	Padang Ganting	20
9. Lintau Buo	Buo	35
10. Lintau Buo Utara	Balai Tengah	27
11. Sungayang	Sungayang	12
12. Sungai Tarab	Sungai Tarab	5
13. Salimpaung	Tabek Patah	16
14. Tanjung Baru	Tanjung Alam	20

Sumber/Source: BPS Kabupaten Tanah Datar/BPS-Statistics of Tanah Datar Regency

**Tabel 1.1.7** Jarak Antara Kota Batusangkar dengan Beberapa Kota Lain, 2017

*Distance from Batusangkar to Various Cities in West Sumatera Province, 2017*

<b>Tujuan</b> <i>Destination</i>	<b>Melalui</b> <i>Via</i>	<b>Jarak</b> <i>Distance</i> (Km)
(1)	(2)	(3)
1. Painan	Padang	179
2. Padang	Padang Panjang – Lubuk Alung	102
3. Pariaman	Padang Panjang – Lubuk Alung	88
4. Lubuk Alung	Padang Panjang	67
5. Padang Panjang	Kubu Karambia	30
6. Bukittinggi	Padang Panjang	47
7. Bukittinggi	Baso	41
8. Payakumbuh	Piladang	36
9. Solok	Ombilin	54
10. Muaro Labuh	Ombilin	170
11. Sawahlunto	Padang Ganting – Talawi	38
12. Muaro Sijunjung	Setangkai	72
13. Lubuk Sikaping	Kubu Karambia – Padang Panjang	126
14. Tiku	Kubu Karambia – Padang Panjang	125
15. Simpang IV	Kubu Karambia – Padang Panjang	210
16. Sitiung	Setangkai – Muaro	169
17. Air Bangis	Simpang IV	329

Sumber/Source: BPS Kabupaten Tanah Datar/BPS-Statistics of Tanah Datar Regency

1.2 IKLIM/*CLIMATE*

**Tabel** 1.2.1 Rata-Rata Curah Hujan dan Hari Hujan Menurut Bulan di  
**Table** Kabupaten Tanah Datar, 2017  
*Average of Precipitation and Rainy Days by Month in Tanah Datar Regency, 2017*

Bulan/ <i>Month</i>	Curah Hujan <i>Precipitation (mm<sup>3</sup>)</i>	Hari Hujan <i>Rainy Days</i>
(1)	(2)	(3)
Januari/ <i>January</i>	133,3	10,6
Februari/ <i>February</i>	132,8	12,3
Maret/ <i>March</i>	195,5	15,3
April/ <i>April</i>	139,0	14,3
Mei/ <i>May</i>	182,3	16,5
Juni/ <i>June</i>	120,9	9,6
Juli/ <i>July</i>	63,5	8,6
Agustus/ <i>August</i>	187,6	14,8
September/ <i>September</i>	153,5	12,2
Oktober/ <i>October</i>	62,5	8,7
November/ <i>November</i>	169,1	16,7
Desember/ <i>December</i>	185,3	17,6

Sumber/*Source*: Dinas Pertanian Kabupaten Tanah Datar/*Regional Agriculture of Tanah Datar Regency*

**Tabel 1.2.2** Banyaknya Gempa Bumi Setiap Bulan di Kabupaten Tanah Datar, 2017

*Number of earthquake recorded by month in Tanah Datar Regency, 2017*

Bulan/Month	Gempa Lokal Local earthquake	Gempa dirasakan The quake was felt	Gempa di Luar Tanah Datar Earthquake outside of Tanah Datar
(1)	(2)	(3)	(4)
Januari/January	-	3	...
Februari/February	-	1	...
Maret/March	-	1	...
April/April	-	3	...
Mei/May	-	3	...
Juni/June	-	0	...
Juli/July	-	1	...
Agustus/August	-	1	...
September/September	-	3	...
Oktober/October	-	0	...
November/November	-	0	...
Desember/December	-	3	...

Sumber/Source: BMKG, Stasiun Geofisika Padang Panjang/BMKG, Padang Panjang Geophysics Station

**Tabel 1.2.3 Banyaknya Sambaran Petir Setiap Bulan di Kabupaten Tanah Datar, 2017**

*Number of clap recorded by month in Tanah Datar Regency, 2017*

Bulan/Month	Jumlah Sambaran Petir Number of clap recorded	
	CG+	CG-
(1)	(2)	(3)
Januari/January		ALAT RUSAK
Februari/February		ALAT RUSAK
Maret/March		ALAT RUSAK
April/April		ALAT RUSAK
Mei/May		ALAT RUSAK
Juni/June		ALAT RUSAK
Juli/July		ALAT RUSAK
Agustus/August		ALAT RUSAK
September/September		ALAT RUSAK
Oktober/October	13 854	120 248
November/November	22 385	133 878
Desember/December	14 205	104 655

Sumber/Source: BMKG, Stasiun Geofisika Padang Panjang/BMKG, Padang Panjang Geophysics Station

**Tabel 1.2.4** Frekuensi Bencana Alam yang Terjadi Menurut Jenis Bencana Alam di Kabupaten Tanah Datar, 2017  
*Natural Disaster Occurences by Category and Subdistrict, 2017*

Kecamatan Subdistrict	Banjir Flooding	Tanah Longsor Landslide	Angin Wind	Lainnya Others
(1)	(2)	(3)	(4)	(5)
1. X Koto	-	1	3	4
2. Batipuh	-	1	1	2
3. Batipuh Selatan	-	1	-	4
4. Pariangan	-	4	-	9
5. Rambatan	-	1	-	3
6. Lima Kaum	1	1	1	11
7. Tanjung Emas	-	1	-	15
8. Padang Ganting	-	-	-	7
9. Lintau Buo	-	-	-	3
10. Lintau Buo Utara	-	2	-	-
11. Sungayang	-	3	-	3
12. Sungai Tarab	-	-	-	3
13. Salimpaung	-	-	-	-
14. Tanjung Baru	-	2	-	1

Sumber/Source: BPBD, Badan Penanggulangan Bencana Daerah Kabupaten Tanah Datar/BPBD, Disaster Relief Agency of Tanah Datar Regency



**Tabel 1.2.5** Nilai Kerugian Bencana Alam yang Terjadi Menurut Jenis Bencana Alam di Kabupaten Tanah Datar, 2017 (rupiah)  
*Natural Disaster Occurrences and Economic loss by Subdistrict, 2017 (rupiah)*

Kecamatan Subdistrict	Banjir Flooding	Tanah Longsor Landslide	Angin Wind	Lainnya Others
(1)	(2)	(3)	(4)	(5)
1. X Koto	-	10 000 000	30 000 000	20 000 000
2. Batipuh	0	15 000 000	5 000 000	2 000 000
3. Batipuh Selatan	-	2 000 000	9 000 000	12 000 000
4. Pariangan	0	36 000 000	17 000 000	1 208 000 000
5. Rambatan	-	15 000 000	2 000 000	200 000 000
6. Lima Kaum	2 000 000	15 000 000	59 000 000	10 000 000
7. Tanjung Emas	-	5 000 000	52 500 000	0
8. Padang Ganting	-	-	27 000 000	0
9. Lintau Buo	-	-	20 000 000	0
10. Lintau Buo Utara	-	15 000 000	-	-
11. Sungayang	-	48 000 000	22 000 000	-
12. Sungai Tarab	-	-	11 500 000	-
13. Salimpaung	-	-	-	-
14. Tanjung Baru	-	90 000 000	3 000 000	-

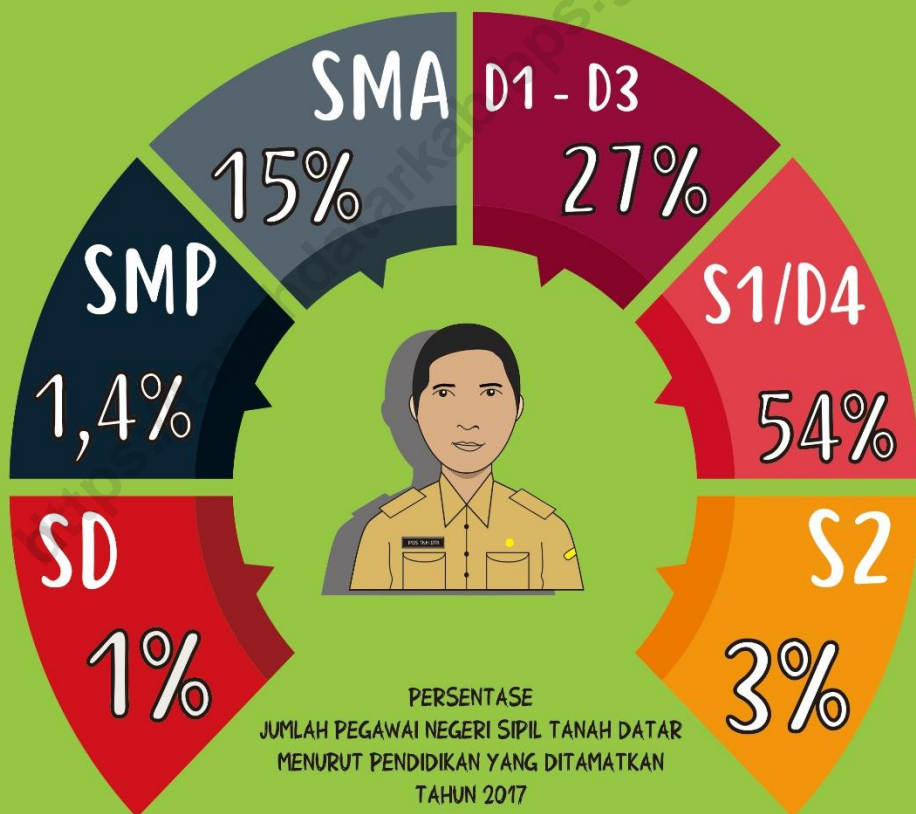
Sumber/Source: BPBD, Badan Penanggulangan Bencana Daerah Kabupaten Tanah Datar/BPBD, Disaster Relief Agency of Tanah Datar Regency

**Tabel 1.2.6 Frekuensi dan Nilai Kerugian Kebakaran yang Terjadi di Kabupaten Tanah Datar, 2017**  
*Economic Losses Due to Natural Disaster by Category and Subdistrict, 2017*

Kecamatan Subdistrict	Frekuensi Occurences	Nilai Kerugian Economic Loss (rupiah)
(1)	(2)	(3)
1. X Koto	5	2 312 000 000
2. Batipuh	7	440 000 000
3. Batipuh Selatan	4	26 000 000
4. Pariangan	3	90 000 000
5. Rambatan	6	188 000 000
6. Lima Kaum	16	157 000 000
7. Tanjung Emas	8	36 500 000
8. Padang Ganting	2	500 150 000
9. Lintau Buo	4	31 500 000
10. Lintau Buo Utara	4	235 000 000
11. Sungayang	1	16 000 000
12. Sungai Tarab	3	1 845 000 000
13. Salimpaung	2	600 000 000
14. Tanjung Baru	2	450 000 000

Sumber/Source: Satuan Polisi Pamong Praja dan Pemadam Kebakaran Kab. Tanah Datar/ Civil police service and fire fighters of Tanah Datar Regency

<https://tanahdatarkab.bps.go.id>



<https://tanahdatarkab.bps.go.id>

**PENJELASAN TEKNIS****TECHNICAL NOTES**

- |   |  |
|---|--|
| <p>1. Anggota Dewan Perwakilan Rakyat Daerah (DPRD) dipilih melalui pemilihan umum (pemilu) dan dilantik dalam masa jabatan lima tahun,</p>   | <p>1. <i>Regional House of Representatives (DPRD) members are elected through a general election and appointed for a five-years membership,</i></p>  |
| <p>2. Susunan pemerintahan Kabupaten Tanah Datar terdiri dari Bupati, Wakil Bupati, Sekretaris Daerah, Dinas, Badan, Kantor, dan Kecamatan.</p>   | <p>2. <i>The government structure of Tanah Datar Regency consists of Bupati, vice Regent, Regional Secretary, Service, Board office and subdistrict.</i></p>   |
| <p>3. Struktur Organisasi Pemerintahan Daerah Kabupaten Tanah Datar mengalami perubahan di awal tahun 2017.</p>   | <p>3. <i>Government Structure in Tanah Datar Regency has been changes in 2017.</i></p>   |
| <p>4. Dinas di Kabupaten Tanah Datar terdiri dari Dinas Pendidikan dan Kebudayaan, Dinas Kesehatan, Dinas Kependudukan dan Pencatatan Sipil, Dinas Sosial, Pemberdayaan Perempuan, dan Perlindungan Anak, Dinas Pekerjaan Umum, Penataan Umum, dan Pertanahan, Dinas Koperasi Usaha Kecil dan Menengah, Perindustrian dan Perdagangan, Dinas Pangan dan Perikanan, Dinas Pertanian, Dinas Pariwisata Pemuda dan Olahraga, Dinas Perhubungan, Dinas Perpustakaan dan Kearsipan, Dinas Penanaman Modal, Pelayanan</p> | <p>4. <i>Service of Tanah Datar Regency consist of Office of Education and Culture, Office of Health, Office of Population and Civil Registration, Office of Social, Women Empowerment, and Child Protection, Public Works Service, Industry and Commerce, Food and Fishery Service, Agriculture Service, Tourism, youth , and Sport Service, Transportation Services, Library and Archives Service, Investment Service, One Gate Service and Labor, Public Housing Services, Communication and Information Service.</i></p> |

## GOVERNMENT

Terpadu Satu Pintu dan Tenaga Kerja, Dinas Perumahan Rakyat, Kawasan Pemukiman dan Pengawasan Hidup, dan Dinas Komunikasi dan Informatika.

5. Badan di Kabupaten Tanah Datar terdiri dari Badan Kepegawaian dan Pengembangan Sumber Daya Manusia, Badan Keuangan Daerah, Badan Penanggulangan Bencana Daerah, dan Badan Perencanaan, Penelitian, dan Pengembangan Daerah.
  6. Susunan Kantor di Pemerintahan Daerah terdiri dari Rumah Sakit Umum Daerah M. Ali Hanafiah Batusangkar, Kantor Kesatuan Bangsa dan Politik, serta Satuan Polisi Pamong Praja dan Pemadam Kebakaran.
  7. Kantor Kecamatan terdiri dari Kecamatan Sepuluh Koto, Kecamatan Batipuh, Kecamatan Batipuh Selatan, Kecamatan Pariangan, Kecamatan Rambatan, Kecamatan Lima Kaum, Kecamatan Tanjung Emas, Kecamatan Padang Ganting, Kecamatan Lintau Buo, Kecamatan Lintau Buo Utara, Kecamatan Sungayang, Kecamatan Sungai Tarab, Kecamatan Salimpaung, Kec. Tanjung Baru.
5. *A board of Tanah Datar Regency consist of Human Resources Development Board, Regional Financial Board, Regional Disaster and Management Board, and Regional Planning and Development Board.*
  6. *Office in Tanah Datar Regency consist of Regional Public Hospital M. Ali Hanafiah, Office of National unity and Politics, and Civil Police and Fire Fighter.*
  7. *Subdistrict in Tanah Datar Regency consist of Sepuluh Koto Subdistrict, Batipuh Subdistrict, Batipuh Selatan Subdistrict, Pariangan Subdistrict, Rambatan Subdistrict, Lima Kaum Subdistrict, Tanjung Emas Subdistrict, Padang Ganting Subdistrict, Lintau Buo Subdistrict, Sungayang Subdistrict, Sungai Tarab Subdistrict, Salimpaung Subdistrict, Tanjung Baru Subdistrict.*

**ULASAN****DESCRIPTION**

Dengan semakin mantapnya diberlakukannya Undang-undang Otonomi Daerah di seluruh Indonesia, khususnya untuk Sumatera Barat, pemerintahan di tingkat Nagari sebagai penyelenggara pemerintahan terendah sudah berjalan dengan baik. Sampai akhir tahun 2017 Kabupaten Tanah Datar masih terdiri dari 75 nagari dan 395 jorong.

Periode 2015-2019 Kabupaten Tanah Datar dipimpin oleh Drs. H. Irdinansyah Tarmizi bersama dengan Zuldafri Darma berdasarkan hasil pemilihan umum kepala daerah tahun 2015.

Pemerintahan nagari merupakan satuan pemerintahan setingkat dengan kelurahan. Nagari ini hanya terdapat pada kabupaten-kabupaten di Provinsi Sumatera Barat. Model pemerintahan ini berlaku sejak dikeluarkannya Perda Tk. I No. 17 Tahun 2001. Pemerintahan di tingkat nagari merupakan pemerintahan di bawah kecamatan yang dipimpin oleh seorang wali nagari yang dipilih langsung oleh masyarakat, adapun pemerintahan di bawah nagari adalah jorong yang dipimpin oleh seorang wali jorong.

Dilihat dari potensi Pegawai Negeri Sipil (PNS) Menurut Satuan Kerja

*The enforcement of Local Government law has resulted in a better governance practies. It also gives room to local government to implement its distictie practies. Until last 2017 in Tanah Datar Regency consist of 75 nagari and 395 jorong.*

*In 2015-2019 Tanah Datar Regency led by Drs. H. Irdinansyah Tarmizi together with Zuldafri Darma based on election result of regional heads in 2015.*

*In West Sumatera Province for example, the present Nagari Government administration, also known as Kelurahan in other region (village), characterizes the implementation of the abovementioned law. Such model of government adminstration has been in effect since the implementatin of Perda Tk. I No 17/2001. According to the said Perda, village is a level of government administration under Kecamatan or subdistrict administration, headed by a Wali Nagari or head of village selected through local election. The lowest level of government administration is Jorong which is headed by Wali Jorong or head of jorong.*

*In 2017, the number of civil servants (commonly known as PNS) of all Satuan Kerja Perangkat Daerah or SKPD (Local Government Unit of Work) is 5,989,*



## GOVERNMENT

Perangkat Daerah (SKPD) di Kabupaten Tanah Datar, pada tahun 2017 tercatat ada sebanyak 5.989 orang. Dari jumlah tersebut, komposisi PNS berjenis kelamin laki-laki berjumlah 1.928 orang dan yang berjenis kelamin perempuan berjumlah 4.061 orang.

PNS menurut SKPD dilihat dari jenjang pendidikan yang ditamatkan, PNS di Kabupaten Tanah Datar didominasi oleh lulusan S2 sebanyak 154 atau sebesar 2,57 persen, diikuti S1/D.IV sebanyak 3.209 orang atau sebesar 53,58 persen, diikuti PNS tamatan DIII sebanyak 789 atau sebesar 13,17 persen, tamatan DI/DII sebanyak 818 orang atau 13,65 persen, tamatan SMA/ sederajat sebanyak 871 orang atau 14,54 persen, sedangkan PNS tamatan SD dan SLTP masing-masing hanya sebanyak 60 dan 88 orang.

Selain PNSD (Pegawai Sipil Negeri Daerah) di Kabupaten Tanah Datar Juga terdapat instansi vertikal yang terdiri dari 10 instansi, instansi vertikal ini di dominasi oleh Kementerian Agama sebanyak 917 atau sebesar 78,11 persen, dan paling sedikit yaitu Kodim 0307 sebanyak 4 atau 0,34 persen.

*which consists of 1,928 male and 4,061 female personnels,*

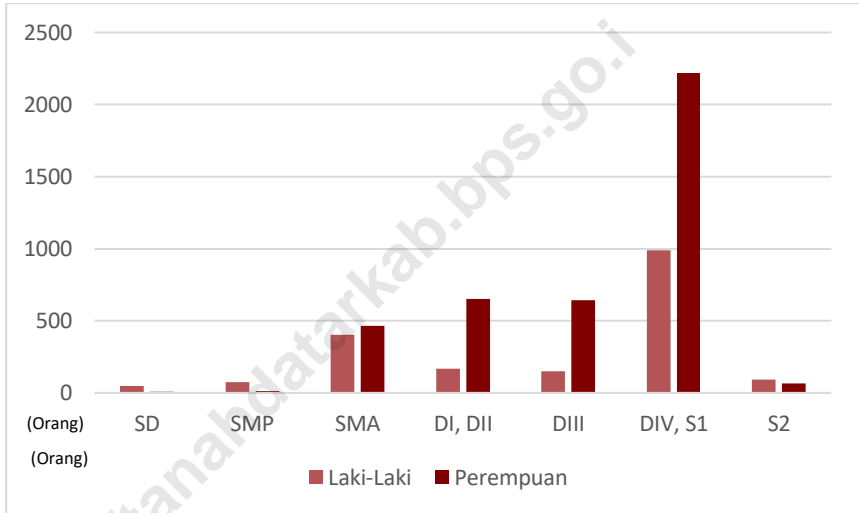
*Based on educatinal background, 154 personnels (2.57%) hold S-2 Level (undergraduate), 3,209 personnels (53.58%) hold D-IV diploma or S-1 level (undergraduate), 789 personnels (13.17%) hold D-III 818 personnels (13.65%) hold D-I/D-II diploma, 871 personnels (14.54%) are senior high school graduate, 88 personnels are junior high school graduate, and 60 personnels are elementary school graduate,*

*In addition to PNSD (Regional Civil Servant) in Tanah Datar There are also vertical institutions consisting of 10 agencies, these vertical institutions dominated by the Ministry of Religious Affairs as much as 917 or by (78.11%), and at least Kodim 0307 of 4 (0.34 %).*

**Gambar 3** Jumlah Pegawai Negeri Sipil Kabupaten Tanah Datar Menurut Tingkat Pendidikan yang Ditamatkan dan Jenis Kelamin, 2017

*Picture*

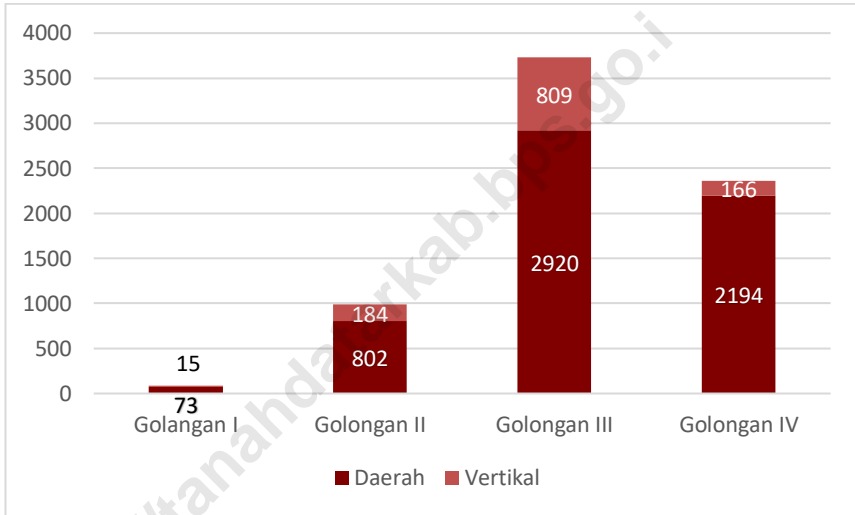
*Number of Civil Servant Tanah Datar Regency by Educational Attainment and Gender, 2017*



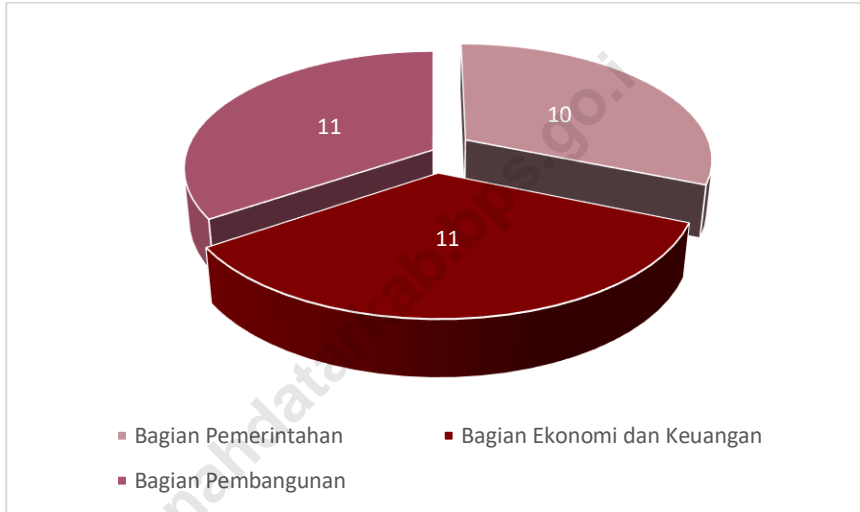
**Gambar 4** Jumlah Pegawai Negeri Sipil Daerah dan Vertikal menurut Golongan, 2017

*Picture*

*Number of Regional and Vertical Civil Servants by Group, 2017*



**Gambar 5** Jumlah Anggota Komisi Hasil Pemilu menurut Komisi, 2014-2019  
*Picture* Number of Members of the Election Result by Commission, 2014-2019



<https://tanahdatarkab.bps.go.id>

## 2.1 WILAYAH ADMINISTRATIF/*ADMINISTRATIVE AREA*

**Tabel 2.1.1** Jumlah Nagari dan Jorong Menurut Kecamatan di Kabupaten Tanah Datar, 2017  
*Number of Villages and Jorong by Subdistrict in Tanah Datar Regency, 2017*

Kecamatan <i>Subdistrict</i>	Nagari <i>Village</i>	Jorong
(1)	(2)	(3)
1. X Koto	9	41
2. Batipuh	8	49
3. Batipuh Selatan	4	17
4. Pariangan	6	21
5. Rambatan	5	33
6. Lima Kaum	5	33
7. Tanjung Emas	4	19
8. Padang Ganting	2	7
9. Lintau Buo	4	22
10. Lintau Buo Utara	5	63
11. Sungayang	5	14
12. Sungai Tarab	10	32
13. Salimpaung	6	27
14. Tanjung Baru	2	17
<b>Tanah Datar</b>	<b>75</b>	<b>395</b>

Sumber/Source: BPS Kabupaten Tanah Datar/BPS-Statistics of Tanah Datar Regency

## GOVERNMENT

**Tabel 2.1.2 Nama-Nama Bupati Tanah Datar dan Masa Baktinya**  
**Table Tanah Datar Regency Heads and Terms in Office**

<b>Nama</b> <i>Name</i>	<b>Masa Bakti</b> <i>Terms in Office</i>
(1)	(2)
1. Drs. Sidi Bakarudin, SH	1945 – 1950
2. Ibrahim Dt. Pamuncak	1951 – 1959
3. Soetoro	1959 – 1961
4. Mahyudin Algamar	1961 – 1974
5. Sulaiman Zulhudi	1974 – 1980
6. H. Mohammad Nalis	1980 – 1985
7. Ikasuma Hamid	1985 – 1995
8. Masdar Saisa	1995 – 2000
9. Masriadi Martunus	2000 – 2005
10. M. Shadiq Pasadigoe	2005 – 2015
11. Drs. H. Irdinansyah Tarmizi	2015 – sekarang

Sumber/Source: Bagian Pemerintahan Setda Kabupaten Tanah Datar /Governmence Section of Tanah Datar Regency Secretary Office

## 2.2 DEWAN PERWAKILAN RAKYAT DAERAH/*THE REGIONAL HOUSE OF REPRESENTATIVE*

**Tabel 2.2.1 Nama-Nama Ketua DPRD Kabupaten Tanah Datar dan Masa Baktinya**  
*Tanah Datar Regency House of Representatives (DPRD) Spokesperson and Terms in Office*

	<b>Nama Name</b>	<b>Masa Bakti Terms in Office</b>
	(1)	(2)
1.	H. Usman Suib	1967 – 1969
2.	Hasan Basri	1969 – 1971
3.	H. Muhammad Zein	1971 – 1982
4.	Djufri	1982 – 1987
5.	Bahar Adam Sori	1987 – 1997
6.	Misbari	1997 – 1999
7.	H. Amora Lubis	1999 – 2004
8.	Ir. Asrul Nurhasan	2004 – 2009
9.	Zuldafri Darma	2009 – 2014
10.	Anton Yondra, SE	2014 – sekarang

Sumber/Source: Bagian Pemerintahan Setda Kabupaten Tanah Datar /*Government Section of Tanah Datar Regency Secretary Office*



**Tabel 2.2.2 Nama- Nama Anggota DPRD Kabupaten Tanah Datar Masa Bakti 2014-2019**  
*Tanah Datar Regency Legislators, 2014-2019*

	<b>Nama Name (1)</b>	<b>Masa Bakti Terms in Office (2)</b>
1.	Anton Yondra, SE	2014-2019
2.	Drs. Irman, M.Si	2014-2019
3.	Saidani, SP	2014-2019
4.	Junaidi Dt. Rajo Mangkuto	2014-2019
5.	Drs. Dafrizal	2014-2019
6.	Herman Sugiarto, SH	2014-2019
7.	Syahrial	2014-2019
8.	Ir. Syamsul Bahri Oesoer	2014-2019
9.	Syafaruddin Dt. Marajo	2014-2019
10.	Syafiril Jamal	2014-2019
11.	Dekminil	2014-2019
12.	Istiqlal	2014-2019
13.	Drs. Syafruddin Tasman	2014-2019
14.	Benny Remon	2014-2019
15.	Jasmadi, ST	2014-2019
16.	Alimuhar St. Tunaro	2014-2019
17.	Afwandi, S. Ag	2014-2019

Sumber/Source: Bagian Pemerintahan Setda Kabupaten Tanah Datar /Governmence Section of Tanah Datar Regency Secretary Office

**Tabel**  
**Table** : 2.2.2 Lanjutan/*Continued*

	<b>Nama</b> <i>Name</i>	<b>Masa Bakti</b> <i>Terms in Office</i>
	(1)	(2)
18.	Yalpema Jurin	2014-2019
19.	Arianto	2014-2019
20.	Hafitrizal MRTS	2014-2019
21.	Afriman	2014-2019
22.	Helida R. Algamar	2014-2019
23.	Asrul Jusan	2014-2019
24.	Afrizal, ST	2014-2019
25.	Jonnedi, SE., MM	2014-2019
26.	Drs. H. Afrizal Moetwa, MA	2014-2019
27.	Adrison, S.Sos Dt. Parpatiah	2014-2019
28.	Yuni Darlis, S.Sos	2014-2019
29.	Mhd. Haekal, SH	2014-2019
30.	Nurhamdi Zahari	2014-2019
31.	Eri Hendri, SP	2014-2019
32.	Dra. Donna	2014-2019
33.	Rasman	2014-2019
34.	Adrijinil Simabura	2014-2019
35.	Dedi Admond, S.Sos	2014-2019

Sumber/*Source*: Bagian Pemerintahan Setda Kabupaten Tanah Datar /*Governmence Section of Tanah Datar Regency Secretary Office*

GOVERNMENT

**Tabel 2.2.3 Jumlah Anggota Masing-Masing Fraksi DPRD Kabupaten Tanah Datar Hasil Pemilu 2014**  
*Tanah Datar Regency Legislators based 2014 General Election Result by Fraction*

Fraksi Fraction	Banyak Anggota Total
(1)	(2)
1. Fraksi Partai Golongan Karya	8
2. Fraksi Partai Keadilan Sejahtera	4
3. Fraksi Partai Amanat Nasional	4
4. Fraksi Partai Hanura	3
5. Fraksi Partai Demokrat	3
6. Fraksi Partai Persatuan Pembangunan	4
7. Fraksi Partai Gerindra	3
8. Fraksi Partai Bintang Nasdem	3
9. Fraksi Demokrasi Indonesia Perjuangan	3

Sumber/Source: Bagian Pemerintahan Setda Kabupaten Tanah Datar /Governmence Section of Tanah Datar Regency Secretary Office

**Tabel 2.2.4 Jumlah Anggota Komisi Hasil Pemilu menurut Komisi, 2014-2019**  
**Table** *Tanah Datar Regency Legislators by Commission, 2014-2019*

<b>Komisi</b> <i>Commission</i>	<b>Banyak Anggota</b> <i>Total</i>
(1)	(2)
1. Bidang Pemerintahan	10
2. Bidang Ekonomi dan Keuangan	11
3. Bidang Pembangunan	11

Sumber/Source: Bagian Pemerintahan Setda Kabupaten Tanah Datar /*Governmence Section of Tanah Datar Regency Secretary Office*

### 2.3 PEGAWAI NEGERI SIPIL/*CIVIL SERVANTS*

**Tabel 2.3.1 Jumlah Pegawai Negeri Sipil Daerah Menurut Organisasi Perangkat Daerah (SKPD) dan Jenis Kelamin, 2017**  
*Number of Civil Servants by SKPD and Gender, 2017*

<b>Kabupaten/Kota</b>	<b>Laki-Laki</b>	<b>Perempuan</b>	<b>Jumlah</b>
<i>Regency/City</i>	<i>Male</i>	<i>Female</i>	<i>Total</i>
(1)	(2)	(3)	(4)
<b>A. Sekretariat</b>			
1. Sekretariat Daerah	89	52	141
2. Sekretariat DPRD	17	9	26
<b>B. Badan</b>			
1. Inspektorat	15	16	31
2. Badan Perencanaan, Penelitian, dan Pengembangan	16	22	38
3. Badan Kepegawaian dan Pengembangan SDM	16	17	33
4. Badan Keuangan Daerah	35	27	62
5. Badan Penanggulangan Bencana Daerah (BPBD)	20	5	25
<b>C. Dinas</b>			
1. Dinas Pendidikan dan Kebudayaan	965	2 700	3 665
2. Dinas Kesehatan	101	564	665
3. Dinas Pekerjaan Umum, Penataan Ruang, dan Pertanahan	95	16	111
4. Dinas Perumahan Rakyat, Kawasan Pemukiman, dan Lingkungan Hidup	18	14	32
5. Satuan Polisi Pamong Praja dan Pemadam Kebakaran	66	4	70
6. Dinas Sosial, Pemberdayaan Perempuan, dan Perlindungan Anak	18	21	39
7. Dinas Kependudukan dan Pencatatan Sipil	16	18	34
8. Dinas Pemberdayaan Masyarakat, Pengendalian Penduduk, dan Keluarga Bencana	36	49	85
9. Dinas Perhubungan	30	9	39
10. Dinas Komunikasi dan Informatika	16	12	28
11. Dinas Penanaman Modal, Pelayanan Terpadu Satu Pintu, dan Tenaga Kerja	22	15	37
12. Dinas Perpustakaan dan Kearsipan	9	16	25
13. Dinas Pangan dan Perikanan	18	13	31
14. Dinas Pariwisata, Pemuda, dan Olahraga	37	15	52
15. Dinas Pertanian	80	64	144
16. Dinas Koperasi UKM, Perindustrian, dan Perdagangan	27	23	50
17. Rumah Sakit Umum Daerah	52	264	316
<b>D. Kantor</b>			
1. Kantor Kesatuan Bangsa dan Politik	5	5	10
<b>E. Kantor Camat</b>			
1. Kantor Camat X Koto	9	8	17
2. Kantor Camat Batipuh	10	3	13
3. Kantor Camat Pariangan	7	8	15
4. Kantor Camat Rambatan	8	6	14
5. Kantor Camat Lima Kaum	7	9	16
6. Kantor Camat Tanjung Emas	7	7	14
7. Kantor Camat Sungayang	7	4	11
8. Kantor Camat Sungai Tarab	9	7	16
9. Kantor Camat Salimpaung	7	8	15
10. Kantor Camat Lintau Buo Utara	7	8	15
11. Kantor Camat Lintau Buo	6	7	13
12. Kantor Camat Padang Ganting	10	5	15
13. Kantor Camat Tanjung Baru	9	4	13
14. Kantor Camat Batipuh Selatan	6	7	13
<b>Jumlah / Total</b>	<b>1 928</b>	<b>4 061</b>	<b>5 989</b>

Sumber/Source: Badan Kepegawaian dan Pengembangan Sumber Daya Manusia Kab. Tanah Datar / Employment agencies and human resources of Tanah Datar Regency

**Tabel 2.3.2 Jumlah Pegawai Negeri Sipil Laki-Laki Menurut OPD dan Pendidikan, 2017**

*Number of Male Civil Servants by SKPD and Education, 2017*

	Kabupaten/Kota <i>Regency/City</i>	Pendidikan/ <i>Education</i>							Jumlah <i>Total</i>
		SD	SLTP	SLTA	D I D II	D III	D IV S1	S-2	
		(1)	(2)	(3)	(4)	(5)	(6)	(7)	
<b>A. Sekretariat</b>									
1.	Sekretariat Daerah	5	4	21	-	5	47	7	89
2.	Sekretariat DPRD	-	-	2	-	3	10	2	17
<b>B. Badan</b>									
1.	Inspektorat	-	-	2	-	1	10	2	15
2.	Badan Perencanaan, Penelitian, dan Pengembangan	-	-	2	-	-	9	5	16
3.	Badan Kepegawaian dan Pengembangan SDM	-	-	5	-	3	5	3	16
4.	Badan Keuangan Daerah	-	-	9	-	7	16	3	35
5.	Badan Penanggulangan Bencana Daerah (BPBD)	-	-	3	-	1	15	1	20
<b>C. Dinas</b>									
1.	Dinas Pendidikan dan Kebudayaan	20	40	110	161	46	563	25	965
2.	Dinas Kesehatan	2	3	26	2	30	31	7	101
3.	Dinas Pekerjaan Umum, Penataan Ruang, dan Pertanahan	10	6	42	-	1	33	3	95
4.	Dinas Perumahan Rakyat, Kawasan Pemukiman, dan Lingkungan Hidup	-	2	6	-	-	5	5	18
5.	Satuan Polisi Pamong Praja dan Pemadam Kebakaran	2	9	34	2	3	15	1	66
6.	Dinas Sosial, Pemberdayaan Perempuan, dan Perlindungan Anak	-	-	6	-	2	10	-	18
7.	Dinas Kependudukan dan Pencatatan Sipil	-	1	2	-	2	10	1	16
8.	Dinas Pemberdayaan Masyarakat, Pengendalian Penduduk, dan Keluarga Bencana	-	1	9	-	1	24	1	36
9.	Dinas Perhubungan	-	-	11	1	3	14	1	30
10.	Dinas Komunikasi dan Informatika	-	-	3	-	-	11	2	16
11.	Dinas Penanaman Modal, Pelayanan Terpadu Satu Pintu, dan Tenaga Kerja	-	-	5	-	2	11	4	22
12.	Dinas Perpustakaan dan Kearsipan	-	-	3	-	-	6	-	9
13.	Dinas Pangan dan Perikanan	-	-	4	-	-	13	1	18
14.	Dinas Pariwisata, Pemuda, dan Olahraga	5	1	9	-	2	19	1	37
15.	Dinas Pertanian	-	-	27	2	12	37	2	80
16.	Dinas Koperasi UKM, Perindustrian, dan Perdagangan	3	4	11	-	1	7	1	27
17.	Rumah Sakit Umum Daerah	1	1	8	-	16	19	7	52
<b>D. Kantor</b>									
1.	Kantor Kesatuan Bangsa dan Politik	-	-	2	-	-	2	1	5
<b>E. Kantor Camat</b>									
1.	Kantor Camat X Koto	-	-	5	-	1	2	1	9
2.	Kantor Camat Batipuh	-	-	4	-	2	3	1	10
3.	Kantor Camat Pariangan	-	-	4	-	1	2	-	7
4.	Kantor Camat Rambatan	-	-	3	-	-	4	1	8
5.	Kantor Camat Lima Kaum	-	1	3	-	-	3	-	7
6.	Kantor Camat Tanjung Emas	-	-	2	-	-	5	-	7
7.	Kantor Camat Sungayang	-	-	2	-	-	4	1	7
8.	Kantor Camat Sungai Tarab	-	1	4	-	-	4	-	9
9.	Kantor Camat Salimpaung	-	1	4	-	1	1	-	7
10.	Kantor Camat Lintau Buo Utara	-	1	3	-	-	3	-	7
11.	Kantor Camat Lintau Buo	1	-	2	-	1	2	-	6
12.	Kantor Camat Padang Ganting	-	-	4	-	-	6	-	10
13.	Kantor Camat Tanjung Baru	1	-	2	-	1	5	-	9
14.	Kantor Camat Batipuh Selatan	-	-	1	-	-	5	-	6
<b>Jumlah / Total</b>		<b>50</b>	<b>76</b>	<b>405</b>	<b>168</b>	<b>148</b>	<b>991</b>	<b>90</b>	<b>1 928</b>

Sumber/Source: Badan Kepegawaian dan Pengembangan Sumber Daya Manusia Kab. Tanah Datar / Employment agencies and human resources of Tanah Datar Regency

**Tabel 2.3.3 Jumlah Pegawai Negeri Sipil Perempuan Menurut OPD dan Pendidikan, 2017**

*Number of Female Civil Servants by SKPD and Education, 2017*

Kabupaten/Kota <i>Regency/City</i>	Pendidikan/ <i>Education</i>							Jumlah <i>Total</i>
	SD	SLTP	SLTA	D I D II	D III	D IV S1	S-2	
(1)	(2)	(3)	(4)	(5)	(6)	(7)	(8)	(9)
<b>A. Sekretariat</b>								
1. Sekretariat Daerah	-	1	14	-	5	24	8	52
2. Sekretariat DPRD	-	-	1	-	1	7	-	9
<b>B. Badan</b>								
1. Inspektorat	-	-	3	-	2	11	-	16
2. Badan Perencanaan, Penelitian, dan Pengembangan	-	-	2	-	1	13	6	22
3. Badan Kepegawaian dan Pengembangan SDM	-	-	-	-	1	15	1	17
4. Badan Keuangan Daerah	-	-	6	-	4	15	2	27
5. Badan Penganggaran Bencana Daerah (BPBD)	-	-	2	-	1	2	-	5
<b>C. Dinas</b>								
1. Dinas Pendidikan dan Kebudayaan	-	2	227	591	109	1 756	15	2 700
2. Dinas Kesehatan	2	1	64	54	338	100	5	564
3. Dinas Pekerjaan Umum, Penataan Ruang, dan Pertanahan	-	-	7	-	-	8	1	16
4. Dinas Perumahan Rakyat, Kawasan Pemukiman, dan Lingkungan Hidup	-	-	2	-	2	7	3	14
5. Satuan Polisi Pamong Praja dan Pemadam Kebakaran	-	-	1	-	1	2	-	4
6. Dinas Sosial, Pemberdayaan Perempuan, dan Perlindungan Anak	-	-	2	1	1	16	1	21
7. Dinas Kependudukan dan Pencatatan Sipil	-	-	1	-	4	11	2	18
8. Dinas Pemberdayaan Masyarakat, Pengendalian Penduduk, dan Keluarga Bencana	-	-	12	-	3	33	1	49
9. Dinas Perhubungan	-	1	1	-	1	6	-	9
10. Dinas Komunikasi dan Informatika	-	-	2	-	5	4	1	12
11. Dinas Penanaman Modal, Pelayanan Terpadu Satu Pintu, dan Tenaga Kerja	-	-	5	-	1	9	-	15
12. Dinas Perpustakaan dan Kearsipan	-	-	6	-	4	6	-	16
13. Dinas Pangan dan Perikanan	-	-	-	-	2	10	1	13
14. Dinas Pariwisata, Pemuda, dan Olahraga	-	-	5	-	3	6	1	15
15. Dinas Pertanian	-	1	22	-	3	36	2	64
16. Dinas Koperasi UKM, Perindustrian, dan Perdagangan	-	-	10	-	1	11	1	23
17. Rumah Sakit Umum Daerah	8	5	32	4	131	71	13	264
<b>D. Kantor</b>								
1. Kantor Kesatuan Bangsa dan Politik	-	-	-	-	2	3	-	5
<b>E. Kantor Camat</b>								
1. Kantor Camat X Koto	-	-	3	-	2	3	-	8
2. Kantor Camat Batipuh	-	-	-	-	-	3	-	3
3. Kantor Camat Pariangan	-	-	4	-	2	2	-	8
4. Kantor Camat Rambatan	-	-	2	-	1	3	-	6
5. Kantor Camat Lima Kaum	-	-	5	-	-	4	-	9
6. Kantor Camat Tanjung Emas	-	-	4	-	1	2	-	7
7. Kantor Camat Sungayang	-	-	2	-	1	1	-	4
8. Kantor Camat Sungai Tarab	-	-	3	-	1	3	-	7
9. Kantor Camat Salimpaung	-	-	3	-	-	5	-	8
10. Kantor Camat Lintau Buo Utara	-	-	5	-	1	2	-	8
11. Kantor Camat Lintau Buo	-	-	3	-	2	2	-	7
12. Kantor Camat Padang Ganting	-	1	1	-	1	2	-	5
13. Kantor Camat Tanjung Baru	-	-	1	-	2	1	-	4
14. Kantor Camat Batipuh Selatan	-	-	3	-	1	3	-	7
<b>Jumlah / Total</b>	<b>10</b>	<b>12</b>	<b>466</b>	<b>650</b>	<b>641</b>	<b>2 218</b>	<b>64</b>	<b>4 061</b>

Sumber/Source: Badan Kepegawaian dan Pengembangan Sumber Daya Manusia Kab. Tanah Datar / Employment agencies and human resources of Tanah Datar Regency

**Tabel 2.3.4 Jumlah Pegawai Negeri Sipil Menurut OPD dan Pendidikan, 2017**  
**Table 2.3.4 Number of Civil Servants by SKPD and Education, 2017**

Kabupaten/Kota Regency/City	Pendidikan/Education							Jumlah Total
	SD	SLTP	SLTA	D I D II	D III	D IV S1	S-2	
(1)	(2)	(3)	(4)	(5)	(6)	(7)	(8)	(9)
<b>A. Sekretariat</b>								
1. Sekretariat Daerah	5	5	35	-	10	71	15	141
2. Sekretariat DPRD	-	-	3	-	4	17	2	26
<b>B. Badan</b>								
1. Inspektorat	-	-	5	-	3	21	2	31
2. Badan Perencanaan, Penelitian, dan Pengembangan	-	-	4	-	1	22	11	38
3. Badan Kepegawaian dan Pengembangan SDM	-	-	5	-	4	20	4	33
4. Badan Keuangan Daerah	-	-	15	-	11	31	5	62
5. Badan Penanggulangan Bencana Daerah (BPBD)	-	-	5	-	2	17	1	25
<b>C. Dinas</b>								
1. Dinas Pendidikan dan Kebudayaan	20	42	337	752	155	2 319	40	3 665
2. Dinas Kesehatan	4	4	90	56	368	131	12	665
3. Dinas Pekerjaan Umum, Penataan Ruang, dan Pertanahan	10	6	49	-	1	41	4	111
4. Dinas Perumahan Rakyat, Kawasan Pemukiman, dan Lingkungan Hidup	-	2	8	-	2	12	8	32
5. Satuan Polisi Pamong Praja dan Pemadam Kebakaran	2	9	35	2	4	17	1	70
6. Dinas Sosial, Pemberdayaan Perempuan, dan Perlindungan Anak	-	-	8	1	3	26	1	39
7. Dinas Kependudukan dan Pencatatan Sipil	-	1	3	-	6	21	3	34
8. Dinas Pemberdayaan Masyarakat, Pengendalian Penduduk, dan Keluarga Bencana	-	1	21	-	4	57	2	85
9. Dinas Perhubungan	-	1	12	1	4	20	1	39
10. Dinas Komunikasi dan Informatika	-	-	5	-	5	15	3	28
11. Dinas Penanaman Modal, Pelayanan Terpadu Satu Pintu, dan Tenaga Kerja	-	-	10	-	3	20	4	37
12. Dinas Perpustakaan dan Kearsipan	-	-	9	-	4	12	-	25
13. Dinas Pangan dan Perikanan	-	-	4	-	2	23	2	31
14. Dinas Pariwisata, Pemuda, dan Olahraga	5	1	14	-	5	25	2	52
15. Dinas Pertanian	-	1	49	2	15	73	4	144
16. Dinas Koperasi UKM, Perindustrian, dan Perdagangan	3	4	21	-	2	18	2	50
17. Rumah Sakit Umum Daerah	9	6	40	4	147	90	20	316
<b>D. Kantor</b>								
1. Kantor Kesatuan Bangsa dan Politik	-	-	2	-	2	5	1	10
<b>E. Kantor Camat</b>								
1. Kantor Camat X Koto	-	-	8	-	3	5	1	17
2. Kantor Camat Batipuh	-	-	4	-	2	6	1	13
3. Kantor Camat Pariangan	-	-	8	-	3	4	-	15
4. Kantor Camat Rambatan	-	-	5	-	1	7	1	14
5. Kantor Camat Lima Kaum	-	1	8	-	-	7	-	16
6. Kantor Camat Tanjung Emas	-	-	6	-	1	7	-	14
7. Kantor Camat Sungayang	-	-	4	-	1	5	1	11
8. Kantor Camat Sungai Tarab	-	1	7	-	1	7	-	16
9. Kantor Camat Salimpaung	-	1	7	-	1	6	-	15
10. Kantor Camat Lintau Buo Utara	-	1	8	-	1	5	-	15
11. Kantor Camat Lintau Buo	1	-	5	-	3	4	-	13
12. Kantor Camat Padang Ganting	-	1	5	-	1	8	-	15
13. Kantor Camat Tanjung Baru	1	-	3	-	3	6	-	13
14. Kantor Camat Batipuh Selatan	-	-	4	-	1	8	-	13
<b>Jumlah / Total</b>	<b>60</b>	<b>88</b>	<b>871</b>	<b>818</b>	<b>789</b>	<b>3 209</b>	<b>154</b>	<b>5 989</b>

Sumber/Source: Badan Kepegawaian dan Pengembangan Sumber Daya Manusia Kab. Tanah Datar / Employment agencies and human resources of Tanah Datar Regency



**Tabel 2.3.5 Jumlah Pegawai Negeri Sipil Menurut OPD, Eselon, dan Jenis Kelamin, 2017**

*Number of Male Civil Servants by SKPD, Echelon and Gender, 2017*

Kabupaten/Kota Regency/City	Eselon/Echelon							
	II		III		IV		V	
	L/M	P/F	L/M	P/F	L/M	P/F	L/M	P/F
(1)	(2)	(3)	(4)	(5)	(6)	(7)	(8)	(9)
<b>A. Sekretariat</b>								
1. Sekretariat Daerah	5	1	7	2	20	7	-	-
2. Sekretariat DPRD	1	-	3	-	3	6	-	-
<b>B. Badan</b>								
1. Inspektorat	1	-	4	1	-	3	-	-
2. Badan Perencanaan, Penelitian, dan Pengembangan	-	-	2	3	6	9	-	-
3. Badan Kepegawaian dan Pengembangan SDM	1	-	3	1	4	7	-	-
4. Badan Keuangan Daerah	1	-	6	1	10	10	-	-
5. Badan Penanggulangan Bencana Daerah (BPBD)	1	-	4	-	7	1	-	-
<b>C. Dinas</b>								
1. Dinas Pendidikan dan Kebudayaan	1	-	4	2	21	9	9	25
2. Dinas Kesehatan	1	-	4	1	15	45	-	-
3. Dinas Pekerjaan Umum, Penataan Ruang, dan Pertanahan	1	-	5	-	19	5	-	-
4. Dinas Perumahan Rakyat, Kawasan Pemukiman, dan Lingkungan Hidup	-	1	4	1	7	8	-	-
5. Satuan Polisi Pamong Praja dan Pemadam Kebakaran	1	-	4	-	9	2	-	-
6. Dinas Sosial, Pemberdayaan Perempuan, dan Perlindungan Anak	1	-	3	2	4	11	-	-
7. Dinas Kependudukan dan Pencatatan Sipil	-	1	4	1	4	7	-	-
8. Dinas Pemberdayaan Masyarakat, Pengendalian Penduduk, dan Keluarga Bencana	1	-	1	3	13	8	-	-
9. Dinas Perhubungan	1	-	3	-	5	3	-	-
10. Dinas Komunikasi dan Informatika	1	-	4	-	7	3	-	-
11. Dinas Penanaman Modal, Pelayanan Terpadu Satu Pintu, dan Tenaga Kerja	1	-	5	-	9	6	-	-
12. Dinas Perpustakaan dan Kearsipan	1	-	1	2	3	5	-	-
13. Dinas Pangan dan Perikanan	1	-	4	-	4	8	-	-
14. Dinas Pariwisata, Pemuda, dan Olahraga	1	-	4	1	12	5	-	-
15. Dinas Pertanian	1	-	4	2	13	16	-	-
16. Dinas Koperasi UKM, Perindustrian, dan Perdagangan	1	-	2	2	6	5	-	-
17. Rumah Sakit Umum Daerah	-	-	3	1	5	4	-	-
<b>D. Kantor</b>								
1. Kantor Kesatuan Bangsa dan Politik	-	-	1	-	-	2	-	-
<b>E. Kantor Camat</b>								
1. Kantor Camat X Koto	-	-	2	-	3	3	-	-
2. Kantor Camat Batipuh	-	-	2	-	4	2	-	-
3. Kantor Camat Pariangan	-	-	1	-	1	3	-	-
4. Kantor Camat Rambatan	-	-	1	1	3	3	-	-
5. Kantor Camat Lima Kaum	-	-	2	-	1	4	-	-
6. Kantor Camat Tanjung Emas	-	-	2	-	2	4	-	-
7. Kantor Camat Sungayang	-	-	2	-	3	2	-	-
8. Kantor Camat Sungai Tarab	-	-	1	1	4	2	-	-
9. Kantor Camat Salimpaung	-	-	1	1	2	4	-	-
10. Kantor Camat Lintau Buo Utara	-	-	2	-	1	5	-	-
11. Kantor Camat Lintau Buo	-	-	2	-	2	2	-	-
12. Kantor Camat Padang Ganting	-	-	2	-	4	2	-	-
13. Kantor Camat Tanjung Baru	-	-	2	-	5	1	-	-
14. Kantor Camat Batipuh Selatan	-	-	2	-	4	2	-	-
<b>Jumlah / Total</b>	<b>24</b>	<b>3</b>	<b>113</b>	<b>29</b>	<b>245</b>	<b>234</b>	<b>9</b>	<b>25</b>

Sumber/Source: Badan Kepegawaian dan Pengembangan Sumber Daya Manusia Kab. Tanah Datar / Employment agencies and human resources of Tanah Datar Regency

**Tabel 2.3.6 Jumlah Pegawai Negeri Sipil Menurut OPD, Golongan, dan Jenis Kelamin, 2017**

*Number of Male Civil Servants by SKPD, Grade and Gender, 2017*

Kabupaten/Kota Regency/City	Golongan/Grade							
	I		II		III		IV	
	L/M	P/F	L/M	P/F	L/M	P/F	L/M	P/F
(1)	(2)	(3)	(4)	(5)	(6)	(7)	(8)	(9)
<b>A. Sekretariat</b>								
1. Sekretariat Daerah	9	-	20	8	47	40	13	4
2. Sekretariat DPRD	-	-	2	-	10	9	5	-
<b>B. Badan</b>								
1. Inspektorat	-	-	1	1	8	12	6	3
2. Badan Perencanaan, Penelitian, dan Pengembangan	-	-	2	1	10	15	4	6
3. Badan Kepegawaian dan Pengembangan SDM	-	-	3	1	7	16	6	-
4. Badan Keuangan Daerah	-	-	7	5	26	22	2	-
5. Badan Penanggulangan Bencana Daerah (BPBD)	-	-	2	2	13	3	5	-
<b>C. Dinas</b>								
1. Dinas Pendidikan dan Kebudayaan	17	-	123	199	311	1047	514	1454
2. Dinas Kesehatan	5	3	28	139	62	405	6	17
3. Dinas Pekerjaan Umum, Penataan Ruang, dan Pertanahan	11	-	25	1	57	15	2	-
4. Dinas Perumahan Rakyat, Kawasan Pemukiman, dan Lingkungan Hidup	1	-	4	2	11	10	2	2
5. Satuan Polisi Pamong Praja dan Pemadam Kebakaran	2	-	32	1	29	3	3	-
6. Dinas Sosial, Pemberdayaan Perempuan, dan Perlindungan Anak	-	-	5	-	10	18	3	3
7. Dinas Kependudukan dan Pencatatan Sipil	-	-	2	2	10	13	4	3
8. Dinas Pemberdayaan Masyarakat, Pengendalian Penduduk, dan Keluarga Bencana	-	-	4	3	27	26	5	20
9. Dinas Perhubungan	-	1	13	1	14	7	3	-
10. Dinas Komunikasi dan Informatika	-	-	2	3	9	9	5	-
11. Dinas Penanaman Modal, Pelayanan Terpadu Satu Pintu, dan Tenaga Kerja	-	-	2	3	15	12	5	-
12. Dinas Perpustakaan dan Kearsipan	-	-	-	6	7	8	2	2
13. Dinas Pangan dan Perikanan	-	-	4	-	11	13	3	-
14. Dinas Pariwisata, Pemuda, dan Olahraga	5	-	6	3	21	11	5	1
15. Dinas Pertanian	-	-	10	9	54	45	16	3
16. Dinas Koperasi UKM, Perindustrian, dan Perdagangan	3	-	7	3	14	20	9	1
17. Rumah Sakit Umum Daerah	1	9	9	38	33	200	9	17
<b>D. Kantor</b>								
1. Kantor Kesatuan Bangsa dan Politik	-	-	1	2	3	3	1	-
<b>E. Kantor Camat</b>								
1. Kantor Camat X Koto	-	-	2	3	6	5	1	-
2. Kantor Camat Batipuh	-	-	3	-	6	3	1	-
3. Kantor Camat Pariangan	-	-	2	5	3	3	2	-
4. Kantor Camat Rambatan	-	-	1	1	6	5	1	-
5. Kantor Camat Lima Kaum	1	-	1	-	3	9	2	-
6. Kantor Camat Tanjung Emas	-	-	1	2	4	5	2	-
7. Kantor Camat Sungayang	-	-	1	2	4	2	2	-
8. Kantor Camat Sungai Tarab	1	-	3	3	4	3	1	1
9. Kantor Camat Salimpaung	1	-	3	1	3	6	-	1
10. Kantor Camat Lintau Buo Utara	-	-	2	3	3	5	2	-
11. Kantor Camat Lintau Buo	1	-	1	5	4	2	-	-
12. Kantor Camat Padang Ganting	-	1	3	-	5	4	2	-
13. Kantor Camat Tanjung Baru	1	-	1	3	6	1	1	-
14. Kantor Camat Batipuh Selatan	-	-	-	3	5	4	1	-
<b>Jumlah / Total</b>	<b>59</b>	<b>14</b>	<b>338</b>	<b>464</b>	<b>881</b>	<b>2 039</b>	<b>656</b>	<b>1 538</b>

Sumber/Source: Badan Kepegawaian dan Pengembangan Sumber Daya Manusia Kab. Tanah Datar / Employment agencies and human resources of Tanah Datar Regency

GOVERNMENT

**Tabel 2.3.7 Jumlah Pegawai Negeri Sipil Laki-Laki pada Instansi Vertikal menurut Golongan, 2017**

*Number of Male Civil Servants of Vertical Departments by Grade, 2017*

Kantor Office		Gol I	Gol II	Gol III	Gol IV	Jumlah Total
(1)		(2)	(3)	(4)	(5)	(6)
1.	Kementerian Agama	4	34	211	50	299
2.	Badan Pusat Statistik	-	3	8	2	13
3.	Badan Pertanahan Nasional	-	4	9	1	14
4.	Pengadilan Negeri	-	2	15	2	19
5.	Pengadilan Agama Batusangkar	-	2	6	8	16
6.	Kejaksaan Negeri	-	4	13	1	18
7.	Balai Pelestarian Cagar Budaya	7	25	28	3	63
8.	Rumah Tahanan Negara	-	12	11	-	23
9.	Kepolisian Resort Tanah Datar	-	3	3	-	6
10.	Kodim 0307	-	1	-	-	1
<b>Jumlah / Total</b>		<b>11</b>	<b>90</b>	<b>304</b>	<b>67</b>	<b>472</b>

Sumber/Source: BPS-Kompilasi DDA/BPS-Compilation of DDA

**Tabel 2.3.8 Jumlah Pegawai Negeri Sipil Perempuan pada Instansi Vertikal menurut Golongan, 2017**  
*Number of Female Civil Servants of Vertical Departments by Grade, 2017*

	Kantor Office	Gol I	Gol II	Gol III	Gol IV	Jumlah Total
	(1)	(2)	(3)	(4)	(5)	(6)
1.	Kementerian Agama	2	77	446	93	618
2.	Badan Pusat Statistik	-	3	5	-	8
3.	Badan Pertanahan Nasional	-	-	7	-	7
4.	Pengadilan Negeri	-	-	5	-	5
5.	Pengadilan Agama Batusangkar	1	1	10	6	18
6.	Kejaksaan Negeri	-	2	10	-	12
7.	Balai Pelestarian Cagar Budaya	1	3	9	-	13
8.	Rumah Tahanan Negara	-	2	7	-	9
9.	Kepolisian Resort Tanah Datar	-	3	6	-	9
10.	Kodim 0307	-	3	-	-	3
	<b>Jumlah / Total</b>	<b>4</b>	<b>94</b>	<b>505</b>	<b>99</b>	<b>702</b>

Sumber/Source: BPS-Kompilasi DDA/BPS-Compilation of DDA

GOVERNMENT

**Tabel 2.3.9 Jumlah Pegawai Negeri Sipil pada Instansi Vertikal menurut Golongan, 2017**  
*Number of Civil Servants of Vertical Departments by Grade, 2017*

	Kantor Office	Gol I	Gol II	Gol III	Gol IV	Jumlah Total
	(1)	(2)	(3)	(4)	(5)	(6)
1.	Kementerian Agama	6	111	657	143	917
2.	Badan Pusat Statistik	-	6	13	2	21
3.	Badan Pertanahan Nasional	-	4	16	1	21
4.	Pengadilan Negeri	-	2	20	2	24
5.	Pengadilan Agama Batusangkar	1	3	16	14	34
6.	Kejaksaan Negeri	-	6	23	1	30
7.	Balai Pelestarian Cagar Budaya	8	28	37	3	76
8.	Rumah Tahanan Negara	-	14	18	-	32
9.	Kepolisian Resort Tanah Datar	-	6	9	-	15
10.	Kodim 0307	-	4	-	-	4
<b>Jumlah / Total</b>		15	184	809	166	1 174

Sumber/Source: BPS-Kompilasi DDA/BPS-Compilation of DDA

**Tabel 2.3.10 Jumlah Pegawai Negeri Sipil Laki-Laki pada Instansi Vertikal menurut Pendidikan, 2017**

*Number of Male Civil Servants of Vertical Departments by Educational Attainment, 2017*

	Kantor Office	SD	SLTP	SLTA	DI D III	D IV S1	S2 S3	Jumlah Total
	(1)	(2)	(3)	(4)	(5)	(6)	(7)	(8)
1.	Kementerian Agama	2	4	30	10	219	34	299
2.	Badan Pusat Statistik	-	-	6	-	5	2	13
3.	Badan Pertanahan Nasional	-	-	2	4	6	2	14
4.	Pengadilan Negeri	-	-	6	-	10	4	24
5.	Pengadilan Agama Batusangkar	-	-	4	1	6	5	16
6.	Kejaksaan Negeri	-	1	4	-	9	4	18
7.	Balai Pelestarian Cagar Budaya	6	7	27	2	18	3	63
8.	Rumah Tahanan Negara	-	-	20	-	12	-	32
9.	Kepolisian Resort Tanah Datar	-	1	4	-	-	1	6
10.	Kodim 0307	-	-	1	-	-	-	1
	<b>Jumlah / Total</b>	<b>8</b>	<b>13</b>	<b>104</b>	<b>17</b>	<b>285</b>	<b>55</b>	<b>486</b>

Sumber/Source: BPS-Kompilasi DDA/BPS-Compilation of DDA

**Tabel 2.3.11 Jumlah Pegawai Negeri Sipil Perempuan pada Instansi Vertikal menurut Pendidikan, 2017**  
*Number of Female Civil Servants of Vertical Departments by Educational Attainment, 2017*

Kantor Office	SD	SLTP	SLTA	DI D III	D IV S1	S2 S3	Jumlah Total
(1)	(2)	(3)	(4)	(5)	(6)	(7)	(8)
1. Kementerian Agama	-	2	58	34	500	24	618
2. Badan Pusat Statistik	-	-	3	-	5	-	8
3. Badan Pertanahan Nasional	-	-	4	-	3	-	7
4. Pengadilan Negeri	-	-	2	-	1	2	5
5. Pengadilan Agama Batusangkar	-	1	2	-	12	3	18
6. Kejaksaan Negeri	-	-	2	-	9	1	12
7. Balai Pelestarian Cagar Budaya	1	-	5	1	6	-	13
8. Rumah Tahanan Negara	-	-	5	-	4	-	9
9. Kepolisian Resort Tanah Datar	-	-	7	-	2	-	9
10. Kodim 0307	-	-	3	-	-	-	3
<b>Jumlah / Total</b>	<b>1</b>	<b>3</b>	<b>91</b>	<b>35</b>	<b>542</b>	<b>30</b>	<b>702</b>

Sumber/Source: BPS-Kompilasi DDA/BPS-Compilation of DDA

**Tabel 2.3.12 Jumlah Pegawai Negeri Sipil pada Instansi Vertikal menurut Pendidikan, 2017**

*Number of Civil Servants of Vertical Departments by Educational Attainment, 2017*

	Kantor Office	SD	SLTP	SLTA	DI D III	D IV S1	S2 S3	Jumlah Total
	(1)	(2)	(3)	(4)	(5)	(6)	(7)	(8)
1.	Kementerian Agama	2	6	86	45	697	81	917
2.	Badan Pusat Statistik	-	-	9	-	10	2	21
3.	Badan Pertanahan Nasional	-	-	6	4	9	2	21
4.	Pengadilan Negeri	-	-	7	-	11	6	24
5.	Pengadilan Agama Batusangkar	-	1	6	1	18	8	34
6.	Kejaksaan Negeri	-	1	6	-	18	5	30
7.	Balai Pelestarian Cagar Budaya	7	7	32	3	24	3	76
8.	Rumah Tahanan Negara	-	-	20	-	12	-	32
9.	Kepolisian Resort Tanah Datar	-	1	11	-	2	1	15
10.	Kodim 0307	-	-	4	-	-	-	4
	<b>Jumlah / Total</b>	<b>9</b>	<b>16</b>	<b>187</b>	<b>53</b>	<b>801</b>	<b>108</b>	<b>1 174</b>

Sumber/Source: BPS-Kompilasi DDA/BPS-Compilation of DDA



**Tabel 2.3.13 Jumlah Pegawai Negeri Sipil pada Instansi Vertikal menurut Jabatan Struktural, 2017**  
*Number of Civil Servants of Vertical Departments by Structural, 2017*

Kantor Office	Eselon III			Eselon IV			Eselon V		
	Jabatan	Pejabat		Jabatan	Pejabat		Jabatan	Pejabat	
		L	P		L	P		L	P
(1)	(2)	(3)	(4)	(5)	(6)	(7)	(8)	(9)	(10)
1. Kementerian Agama	Kepala	1	-	Kasi Ka KUA Kasubag	6 13 1		Kaur TU	9	9
2. Badan Pusat Statistik	Kepala	1	-	Kasubag Kasi	1 3	- 2	-	-	-
3. Badan Pertanahan Nasional	Kepala	1	-	Kasi Kasubag	5 1	-	Kasubsi Kaur	2 1	4 2
4. Pengadilan Negeri	Ketua	1	-	Kasi Kasubag	4		Kasubsi		
5. Pengadilan Agama Batusangkar	Sekre	-	1	Kasubag	1	2	-	-	-
6. Kejaksaan Negeri	Kajari	1	-	Kasi	4	1	Kaur	2	2
7. Balai Pelestarian Cagar Budaya	Kepala	1	-	Kasubag Kasi PP	1 1		-		
8. Rumah Tahanan Negara				Kepala	1		Kasubsi	2	1
9. Kepolisian Resort Tanah Datar	-	-	-	Kasi Kaur	1	4	Kaur		
10. Kodim 0307	-	-	-	-	-	-	-	-	-
<b>Jumlah / Total</b>		6	1		43	9		16	18

Sumber/Source: BPS-Kompilasi DDA/BPS-Compilation of DDA

**Tabel 2.3.14 Jumlah Pejabat Fungsional pada Instansi Vertikal di Kabupaten Tanah Datar menurut Jenis Kelamin, 2017**  
*Table Number of Functional Officers of Vertical Departments by Gender, 2017*

	Kantor Office	Jenis Kelamin / Gender		Jumlah Total
		Laki-Laki Male	Perempuan Female	
	(1)	(2)	(3)	(4)
1.	Kementerian Agama	54	30	84
2.	Badan Pusat Statistik	4	3	7
3.	Badan Pertanahan Nasional	-	-	-
4.	Pengadilan Negeri	15	5	20
5.	Pengadilan Agama Batusangkar	12	10	22
6.	Kejaksaan Negeri	6	5	11
7.	Balai Pelestarian Cagar Budaya	-	-	-
8.	Rumah Tahanan Negara	-	1	1
9.	Kepolisian Resort Tanah Datar	-	-	-
10.	Kodim 0307	1	3	4
<b>Jumlah / Total</b>		92	57	149

Sumber/Source: BPS-Kompilasi DDA/BPS-Compilation of DDA

**Tabel 2.3.15 Jumlah Pegawai Negeri Sipil yang Memasuki Masa Pensiun pada Instansi Vertikal Menurut Jenis Kelamin, 2017**  
*Number of Retiring Civil Servants by Gender, 2017*

Kantor <i>Office</i>	Jenis Kelamin / <i>Gender</i>		Jumlah <i>Total</i>
	Laki-Laki <i>Male</i>	Perempuan <i>Female</i>	
(1)	(2)	(3)	(4)
1. Kementerian Agama	4	5	9
2. Badan Pusat Statistik	1	-	1
3. Badan Pertanahan Nasional	3	-	3
4. Pengadilan Negeri	-	1	1
5. Pengadilan Agama Batusangkar	-	1	1
6. Kejaksaan Negeri	-	-	-
7. Balai Pelestarian Cagar Budaya	-	-	-
8. Rumah Tahanan Negara	-	1	1
9. Kepolisian Resort Tanah Datar	-	-	-
10. Kodim 0307	-	-	-
<b>Jumlah / <i>Total</i></b>	<b>8</b>	<b>8</b>	<b>16</b>

Sumber/Source: BPS-Kompilasi DDA/BPS-Compilation of DDA

**2.4 MILITER/MILITARY****Tabel 2.4.1 Personil Kodim 0307 Tanah Datar menurut Pangkat dan Jenis Kelamin, 2017***Kodim 0307 Tanah Datar Personnels by Rank and Gender, 2017*

	Pangkat <i>Rank</i>	Jenis Kelamin / <i>Gender</i>		Jumlah <i>Total</i>
		Laki-Laki <i>Male</i>	Perempuan <i>Female</i>	
	(1)	(2)	(3)	(4)
1.	Letnan Kolonel	1	-	1
2.	Mayor	4	-	4
3.	Kapten	12	-	12
4.	Letnan Satu / Letnan Dua	-	-	-
5.	Pembantu Letnan Satu / Pembantu Letnan Dua	12	-	12
6.	Sersan Mayor	15	-	15
7.	Sersan Kepala	15	-	15
8.	Sersan Satu / Sersan Dua	81	-	81
9.	Kopral Kepala / Kopral Satu / Kopral Dua	48	-	48
10.	Prajurit Kepala / Prajurit Satu / Prajurit Dua	10	-	10
11.	Pegawai Negeri Sipil	1	3	4
	<b>Jumlah / Total</b>	<b>199</b>	<b>3</b>	<b>202</b>

Sumber/Source: Kodim 0307/Kodim 0307

## GOVERNMENT

### 2.5 PROGRAM DAN PRODUK HUKUM/*PROGRAM AND LAW PRODUCTS*

**Tabel 2.5.1 Produk Hukum DPRD Kabupaten Tanah Datar, 2016-2017**  
**Table Tanah Datar Regency Legal Products, 2016-2017**

	<b>Produk Hukum</b> <i>Legal Product</i>	<b>2016</b>	<b>2017</b>
	(1)	(2)	(2)
1.	Peraturan Daerah	12	12
2.	Keputusan Daerah / Kesepakatan	4	5
3.	Keputusan Pimpinan DPRD	13	13
4.	Keputusan DPRD Kab, Tanah Datar	21	18
5.	Persetujuan DPRD Tanah Datar	-	3
6.	Interplasi	-	-
7.	Amandemen / <i>Amandement</i>	-	-
8.	Petisi / <i>Petition</i>	-	-
9.	Pernyataan	-	-

Sumber/Source: Bagian Pemerintahan Setda Kabupaten Tanah Datar /*Government Section of Tanah Datar Regency Secretary Office*

**Tabel 2.5.2** **IMB yang Dikeluarkan oleh Pemerintah Kabupaten Tanah Datar, 2017**  
**Table** **IMB Issued by Tanah Datar Regency Government, 2017**

	<b>Bulan</b> <i>Month</i>	<b>Jumlah</b> <i>Total</i>
	(1)	(2)
1.	Januari / <i>Januari</i>	2
2.	Februari / <i>February</i>	15
3.	Maret / <i>March</i>	11
4.	April / <i>April</i>	11
5.	Mei / <i>May</i>	8
6.	Juni / <i>Juni</i>	8
7.	Juli / <i>July</i>	6
8.	Agustus / <i>August</i>	28
9.	September / <i>September</i>	27
10.	Oktober / <i>October</i>	13
11.	November / <i>November</i>	15
12.	Desember / <i>December</i>	64

Sumber/Source: Dinas Penanaman Modal, Pelayanan Terpadu Satu Pintu dan Tenaga Kerja Kabupaten Tanah Datar/ Office of Investment, Integrated Services and Manpower

GOVERNMENT

**Tabel 2.5.3 Keputusan Bupati Tanah Datar yang ditetapkan per bulan, 2013-2017**  
**Table**  
*Tanah Datar Regency Head Decision Stipulated per Month, 2013-2017*

	Bulan Month	Banyaknya Keputusan Bupati / Number of Decision				
		2013	2014	2015	2016	2017
	(1)	(2)	(3)	(4)	(5)	(6)
1.	Januari / Januari	63	40	31	26	65
2.	Februari / February	30	29	37	40	62
3.	Maret / March	47	53	100	65	87
4.	April / April	64	32	53	78	78
5.	Mei / May	35	26	47	42	48
6.	Juni / Juni	46	60	42	49	59
7.	Juli / July	106	84	45	18	22
8.	Agustus / August	29	22	50	39	34
9.	September / September	27	70	88	22	57
10.	Oktober / October	49	33	14	34	42
11.	November / November	49	35	60	47	93
12.	Desember / December	84	67	61	36	72
	<b>Jumlah Total</b>	629	551	628	496	719

Sumber/Source: Bagian Hukum Setda Kabupaten Tanah Datar / Legal Section of Tanah Datar Regency Secretary Office

**Tabel 2.5.4 Rekapitulasi Peraturan Bupati Tanah Datar, 2017**  
**Table Tanah Datar Regency Head Decrees, 2017**

	<b>Bulan</b> <i>Month</i>	<b>Jumlah</b> <i>Total</i>
	(1)	(2)
1.	Januari / <i>Januari</i>	-
2.	Februari / <i>February</i>	3
3.	Maret / <i>March</i>	6
4.	April / <i>April</i>	7
5.	Mei / <i>May</i>	5
6.	Juni / <i>Juni</i>	3
7.	Juli / <i>July</i>	4
8.	Agustus / <i>August</i>	5
9.	September / <i>September</i>	6
10.	Oktober / <i>October</i>	4
11.	November / <i>November</i>	10
12.	Desember / <i>December</i>	31
	<b>Jumlah</b> <i>Total</i>	<b>84</b>

Sumber/Source: Bagian Hukum Setda Kabupaten Tanah Datar / *Legal Section of Tanah Datar Regency Secretary Office*



**Tabel 2.5.5 Rekapitulasi Peraturan Daerah Tanah Datar, 2017**  
**Table Local Regulations, 2017**

	<b>Tanggal Diundangkan</b> <i>Date of Regulation</i>	<b>Tentang</b> <i>Concerning</i>	<b>Lembaran Daerah</b>
	(1)	(2)	
1.	22 MARET 2017	PEMILIHAN, PENGANGKATAN, DAN PEMBERHENTIAN WALI NAGARI	NOMOR 1
2.	24 MEI 2017	PERUBAHAN ATAS PERATURAN DAERAH NOMOR 2 TAHUN 2011 TENTANG PENYELENGGARAAN ADMINISTRASI KEPENDUDUKAN	NOMOR 2
3.	24 MEI 2017	PENCABUTAN PERATURAN DAERAH NOMOR 5 TAHUN 2008 TENTANG URUSAN PEMERINTAHAN YANG MENJADI KEWENANGAN PEMERINTAH DAERAH KABUPATEN TANAH DATAR	NOMOR 3
4.	24 MEI 2017	PENCABUTAN PERATURAN DAERAH NOMOR 3 TAHUN 2011 TENTANG IRIGASI	NOMOR 4
5.	31 AGUSTUS 2017	PERUBAHAN ATAS PERATURAN DAERAH NOMOR 6 TAHUN 2016 TENTANG RENCANA PEMBANGUNAN JANGKA MENENGAH DAERAH TAHUN 2016-2021	NOMOR 5
6.	31 AGUSTUS 2017	PERTANGGUNG JAWABAN PELAKSANAAN ANGGARAN PENDAPATAN DAN BELANJA DAERAH TAHUN ANGGARAN 2016	NOMOR 6
7.	31 AGUSTUS 2017	PELAKSANAAN HAK KEUANGAN DAN ADMINISTRATIF PIMPINAN DAN ANGGOTA	NOMOR 7
8.	16 NOVEMBER 2017	PERUBAHAN ANGGARAN PENDAPATAN DAN BELANJA DAERAH TAHUN ANGGARAN 2017	NOMOR 8
9.	27 DESEMBER 2017	ANGGARAN PENDAPATAN DAN BELANJA DAERAH TAHUN ANGGARAN 2018	NOMOR 9

Sumber/Source: Bagian Hukum Setda Kabupaten Tanah Datar / *Legal Section of Tanah Datar Regency Secretary Office*

2017

JUMLAH  
PENDUDUK

PEREMPUAN

♀ 177.143 Jiwa

LAKI-LAKI

♂ 169.417 Jiwa



<https://tanahdatarkab.bps.go.id>

**PENJELASAN TEKNIS**

1. Sumber utama data kependudukan adalah sensus penduduk yang dilaksanakan setiap sepuluh tahun sekali, Sensus penduduk telah dilaksanakan sebanyak enam kali sejak Indonesia merdeka, yaitu tahun 1961, 1971, 1980, 1990, 2000, dan 2010.

Di dalam sensus penduduk, pencacahan dilakukan terhadap seluruh penduduk yang berdomisili di wilayah teritorial Indonesia termasuk warga negara asing kecuali anggota korps diplomatik negara sahabat beserta keluarganya.

Metode pengumpulan data dalam sensus dilakukan dengan wawancara antara petugas sensus dengan responden dan juga melalui *e-census*, Pencatatan penduduk menggunakan konsep usual residence, yaitu konsep di mana penduduk biasa bertempat tinggal, Bagi penduduk yang bertempat tinggal tetap dicacah di mana mereka biasa tinggal, sedangkan untuk penduduk yang tidak bertempat tinggal tetap dicacah di tempat di mana mereka ditemukan petugas sensus pada malam 'Hari Sensus'. Termasuk penduduk yang tidak bertempat tinggal tetap adalah

**TECHNICAL NOTES**

1. *The main source of demographic data is population census, which is conducted every ten years, Population Census has been conducted six times since Indonesia's independence: 1961, 1971, 1980, 1990, 2000, and 2010.*

*The population census enumerates all residents who domicile in the entire territory of Indonesia including foreign citizens except the diplomatic corps members and their families.*

*The method of data collection in a population census involves interviewing respondents and conducting e-census, Enumeration of the population uses the concept of "usual residence", which is the concept of "places where people usually live", De jure was applied to the permanent residents, while de facto was applied to non-permanent residents. The permanent residents were enumerated in place where they normally live, the non-permanent residents were enumerated where they were found by the enumerators, on the night of 'Census Date'. The non permanent residents include homeless people, ship crew, boat people, remote*

tuna wisma, awak kapal berbendera Indonesia, penghuni perahu/rumah apung, masyarakat terpencil/terasing, dan pengungsi. Bagi mereka yang mempunyai tempat tinggal tetap dan sedang bepergian ke luar wilayah lebih dari enam bulan, tidak dicacah di tempat tinggalnya, tetapi dicacah di tempat tujuannya. Untuk tahun yang tidak dilaksanakan sensus penduduk, data kependudukan diperoleh dari hasil proyeksi penduduk. Proyeksi penduduk merupakan suatu perhitungan ilmiah yang didasarkan pada asumsi dari komponen-komponen perubahan penduduk, yaitu kelahiran, kematian, dan migrasi. Proyeksi penduduk Indonesia 2010–2035 menggunakan data dasar penduduk hasil SP2010,

*area community, and internally displaced persons. Those who had permanent residence and had been travelling away from their home for six months or more were not enumerated in their permanent place, but in the place where they were during the census. For the periods where the population census is not conducted, population projection is done to estimate population during those years. The population projection is an estimate based on the demographic components, such as birth, death, and migration. Indonesia's 2010–2035 population projection used the 2010 Population Census as the base population.*

2. **Penduduk Kabupaten Tanah Datar** adalah semua orang yang berdomisili di wilayah Kabupaten Tanah Datar selama 6 bulan atau lebih dan atau mereka yang berdomisili kurang dari 6 bulan tetapi bertujuan menetap.
3. **Laju pertumbuhan penduduk** adalah angka yang menunjukkan persentase penambahan penduduk dalam jangka waktu tertentu.

2. ***The population of Tanah Datar Regency*** are all residents of the entire territory of Tanah Datar Regency who have stayed for six months or longer, and those who intended to stay more than six months even though their length of stay is less than six months.
3. ***The growth rate of population*** is the number that show percentage of population growth within a specified period.

4. **Kepadatan penduduk** adalah rasio banyaknya penduduk per kilometer persegi.
  5. **Rasio jenis kelamin** adalah perbandingan antara penduduk laki-laki dan penduduk perempuan pada suatu wilayah dan waktu tertentu. Biasanya dinyatakan dengan banyaknya penduduk laki-laki untuk 100 penduduk perempuan.
  6. **Distribusi penduduk** adalah pola persebaran penduduk di suatu wilayah, baik berdasarkan batas-batas geografis maupun berdasarkan batas-batas administrasi pemerintahan.
  7. **Komposisi penduduk** adalah pola persebaran penduduk menurut karakteristiknya, contoh: penduduk menurut kelompok umur, penduduk menurut jenis kelamin.
  8. **Rumah tangga** adalah seseorang atau sekelompok orang yang mendiami sebagian atau seluruh bangunan fisik/sensus dan biasanya tinggal bersama serta pengelolaan makan dari satu dapur. Yang dimaksud makan dari satu dapur adalah jika pengurusan kebutuhan sehari-harinya dikelola bersama-sama menjadi satu.
4. **Population density** is ratio of population per square kilometer.
  5. **Gender ratio** is the ratio of males population to females population in a given area and time, usually expressed as the number of males for every 100 females.
  6. **Population distribution** is the pattern of population distribution in an area, either by geographic boundaries or by government administrative boundaries.
  7. **Population composition** is the pattern of population distribution by its characteristics, example: population by age group, population by Gender.
  8. **Household** is an individual or group of people living in a physical/census building unit or part of it and usually commit on a common provision for food and other essentials of living. Common provision for food means one organising daily needs for all of household members.

## POPULATION AND EMPLOYMENT

9. **Anggota rumah tangga** adalah semua orang yang biasanya bertempat tinggal di suatu rumah tangga, baik yang berada di rumah pada waktu pencacahan maupun yang sementara tidak ada.
  10. **Rata-rata anggota rumah tangga** adalah angka yang menunjukkan rata-rata jumlah anggota rumah tangga per rumah tangga.
  11. Istilah migrasi seumur hidup disebut bila provinsi tempat tinggal seseorang pada saat pencacahan berbeda dengan provinsi tempat lahirnya.
  12. Istilah migrasi risen disebut bila provinsi tempat tinggal seseorang pada saat pencacahan berbeda dengan provinsi tempat tinggalnya 5 tahun yang lalu.
  13. **Penduduk usia kerja** adalah penduduk yang berumur 15 tahun ke atas.
  14. **Angkatan kerja** adalah penduduk usia kerja (15 tahun ke atas) yang bekerja, punya pekerjaan namun sementara tidak bekerja, dan pengangguran.
9. **Household member** are those who usually lives in a household regardless of their location at the time of enumeration.
  10. **Average household size** is the average number of household members per household.
  11. *Lifetime migration terminology if someone's province of residence at the time of enumeration was different from his/her province of birthplace.*
  12. *Recent migration terminology if someone's province of residence at the time of enumeration was different from his/her province of residence 5 years ago.*
  13. **Working age population** is persons of 15 years and over.
  14. **Labor force or economically active** are persons of 15 years and over, who in the previous week were working, temporarily absent from work but having jobs, and unemployment.

15. **Bekerja** adalah kegiatan ekonomi yang dilakukan oleh seseorang dengan maksud memperoleh atau membantu memperoleh pendapatan atau keuntungan dan lamanya bekerja paling sedikit 1 jam secara terus menerus dalam seminggu yang lalu (termasuk pekerja keluarga tanpa upah yang membantu dalam suatu usaha/kegiatan ekonomi).
15. **Working** is economic activity conducted by a person and intended to earn income by doing work or helping to do work at least one hour continuously during the reference week (including unpaid family worker/s for any economic activity).
16. **Jumlah jam kerja seluruhnya** adalah jumlah jam kerja yang digunakan untuk bekerja (tidak termasuk jam kerja istirahat resmi dan jam kerja yang digunakan untuk hal-hal di luar pekerjaan).
16. **Total working hours** is the total hours spent by an employee to perform all jobs (excluding the time used for other activities which are not classified as work).
17. **Lapangan usaha** adalah bidang kegiatan dari pekerjaan/tempat bekerja di mana seseorang bekerja, Klasifikasi lapangan usaha mengikuti Klasifikasi Baku Lapangan Usaha Indonesia (KBLI) dalam 1 digit.
17. **Industry** is field of a person's activity or establishment, The classification of industries follows the Indonesia Standard Industrial Classification (KBLI) in one digit.
18. **Status pekerjaan** adalah kedudukan seseorang dalam unit usaha/kegiatan dalam melakukan pekerjaan.
18. **Employment status** is the status of a person at his place of work or establishment where he was employed.
19. **Berusaha sendiri tanpa dibantu orang lain** adalah bekerja atau berusaha dengan menanggung risiko secara ekonomis, yaitu
19. **Own-account worker** is a person who works at his own risk without assisted by paid per mount worker or unpaid worker include technical



## POPULATION AND EMPLOYMENT

dengan tidak kembalinya ongkos produksi yang telah dikeluarkan dalam rangka usahanya tersebut, serta tidak menggunakan pekerja dibayar maupun pekerja tak dibayar, termasuk yang sifat pekerjaannya memerlukan teknologi atau keahlian khusus.

*job or skill job.*

20. **Berusaha dibantu buruh tidak tetap/buruh tidak dibayar** adalah bekerja atau berusaha atas risiko sendiri dan menggunakan buruh/pekerja tak dibayar dan atau buruh/pekerja tidak tetap.

20. ***Employer assisted by temporary workers/unpaid worker*** is a person who works at his own risk and assisted by temporary worker/unpaid worker.

21. **Berusaha dibantu buruh tetap/buruh dibayar** adalah berusaha atas risiko sendiri dan mempekerjakan paling sedikit satu orang buruh/pekerja tetap yang dibayar.

21. ***Employer assisted by permanent workers/paid workers*** is a person who does his business at her/his own risk at least one assisted by paid permanent worker.

22. **Buruh/karyawan/pegawai** adalah seseorang yang bekerja pada orang lain atau instansi/kantor/perusahaan secara tetap dengan menerima upah/gaji baik berupa uang maupun barang. Buruh yang tidak mempunyai majikan tetap, tidak digolongkan sebagai buruh/karyawan, tetapi sebagai pekerja bebas. Seseorang dianggap memiliki majikan tetap jika memiliki 1 (satu) majikan (orang/rumah

22. ***Employee*** is a person who work permanently for other people or institution/office/ company and gains some money/cash or goods as wage/salary. Labor who have no permanent employer is not categorized as a laborer/worker/employee but casual worker. A laborers in general is considered to have a permanent employer if he has the same employer during the past month,

tangga) yang sama dalam sebulan terakhir, khusus pada sektor bangunan batasannya tiga bulan. Apabila majikannya instansi/lembaga, boleh lebih dari satu.

*particularly for building construction sector is 3 months. If the employer is an institution, more than 1 (one) employer is allowed.*

23. **Pekerja bebas** adalah seseorang yang bekerja pada orang lain/majikan/institusi yang tidak tetap (lebih dari 1 majikan dalam sebulan terakhir) di usaha pertanian baik berupa usaha rumah tangga maupun bukan usaha rumah tangga, ataupun di nonpertanian atas dasar balas jasa dengan menerima upah atau imbalan baik berupa uang maupun barang, dan baik dengan sistem pembayaran harian maupun borongan.

23. **Casual employee** is a person who does not work permanently for other people/employer/ institution (more than 1 employer during the last 1 month) in agricultural sector, either home industry or not home industry, or in non-agricultural sector based on remuneration paid with money or goods, and based on daily or contact payment system.

24. **Pekerja tak dibayar** adalah seseorang yang bekerja membantu usaha untuk memperoleh penghasilan/keuntungan yang dilakukan oleh salah seorang anggota rumah tangga atau bukan anggota rumah tangga tanpa mendapat upah/gaji baik berupa uang maupun barang.

24. **Unpaid worker** is a person who intended to work without pay, either with money or good, in an establishment run by other members of the family, relative or neighbour.

**ULASAN****DESCRIPTION****Kependudukan**

Penduduk menjadi salah satu variabel utama dalam melakukan evaluasi dan perencanaan pembangunan di segala bidang, karena tujuan akhir dari pembangunan adalah kesejahteraan masyarakat. Penduduk selain menjadi sasaran yang harus ditingkatkan kualitasnya juga menjadi salah satu komponen untuk menggerakkan program pembangunan.

Berdasarkan hasil proyeksi, jumlah penduduk Kabupaten Tanah Datar pada tahun 2017 mencapai 346.560 jiwa yang tersebar di seluruh nagari atau seluruh jorong. Jumlah penduduk sebanyak itu jika dikelompokkan menurut jenis kelamin terdapat 169.417 jiwa penduduk laki-laki sedangkan sisanya sebanyak 177.143 jiwa adalah perempuan dengan laju pertumbuhan penduduk sebesar 0,25 persen. Ada pun rasio jenis kelaminnya sebesar 95,64.

Distribusi penduduk menurut kecamatan, tampak untuk beberapa kecamatan jumlah penduduknya relatif cukup banyak (30.000 jiwa ke atas). Dari 14 kecamatan yang ada, terdapat 5 kecamatan yang memiliki jumlah penduduk diatas 30.000 jiwa seperti Kecamatan X Koto, Batipuh, Rambatan, Lima Kaum, dan Lintau Buo Utara.

**Population**

*Population become one of the main variables in the evaluation and development planning in all areas, because the ultimate goal of development is the welfare of society. Besides being a target population should be improved as well be one of the components to drive the development program.*

*Based on population projection, the population of Kabupaten Tanah Datar in 2016 was 345,700 consisting of 168,772 male and 176,198 female, with population growth rate 0.25 percent living in all across nagari and jorong within Tanah Datar Regency administration. As for the Gender ratio 95.39.*

*The statistics shows that several subdistricts have a relatively large amount of population (more than 30,000 people), i.e. X Koto, Batipuh, Rambatan, Lima Kaum, and Lintau Buo Utara. The least populated area is Batipuh Selatan Subdistrict (population 10,626 people). The most densely populated area is Lima Kaum Subdistrict (735 people per km<sup>2</sup>) followed by Sungai Tarab Subdistrict (415 people per km<sup>2</sup>). While Batipuh Selatan is a district that is rare with a population density of 128 people per*

Namun demikian, jika jumlah penduduk dibandingkan dengan luas wilayah masing-masing kecamatan, tampak bahwa kecamatan yang paling padat penduduknya adalah di Lima Kaum yang mencapai 737 jiwa per km<sup>2</sup>. Kecamatan Sungai Tarab merupakan kecamatan kedua yang terpadat penduduknya yakni sebanyak 415 jiwa per km<sup>2</sup>. Sedangkan Kecamatan Batipuh Selatan merupakan kecamatan yang masih jarang dengan kepadatan penduduk sebesar 128 jiwa per km<sup>2</sup>.

#### **Ketenagakerjaan**

Berdasarkan hasil Survey Angkatan Kerja Nasional (Sakernas) 2015, diperoleh informasi bahwa dari 249.895 orang berusia diatas 15 tahun yang ada di Kabupaten Tanah Datar terdapat sebanyak 166.209 orang diantaranya merupakan penduduk kelompok angkatan kerja. Dari jumlah tersebut ada sejumlah 160.026 orang yang sudah memperoleh pekerjaan, sedangkan 6.183 orang lainnya masih berusaha untuk mendapatkan pekerjaan. Sebanyak 83.686 orang penduduk berusia diatas 15 tahun lainnya termasuk dalam kelompok bukan angkatan kerja yang terbagi kedalam tiga kelompok kegiatan yaitu 44.509 orang mempunyai kegiatan utama mengurus rumah tangga, 26.958 orang mempunyai kegiatan utama bersekolah

km<sup>2</sup>.

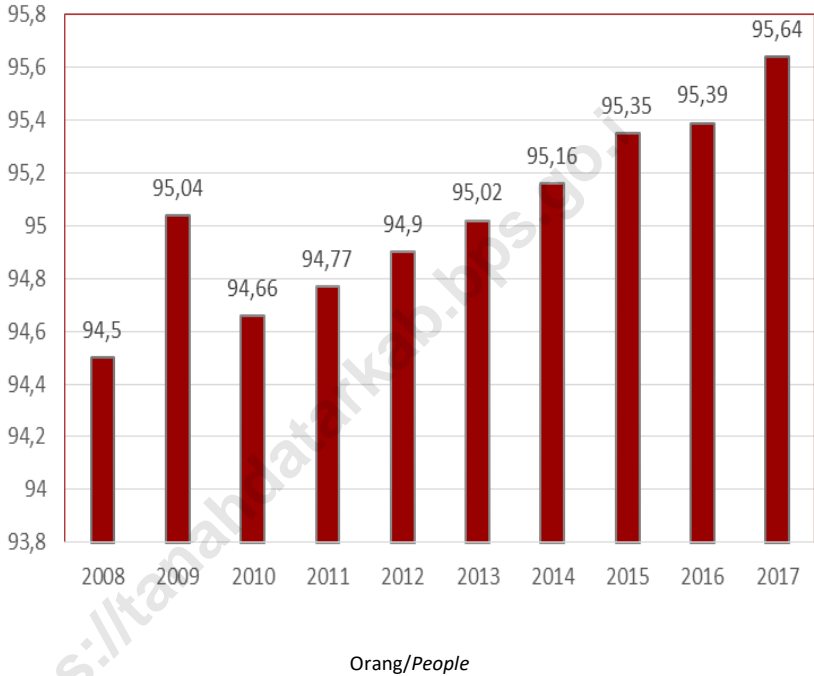
#### **Employment**

*The 2015 National Labour Force Survey shows that population aged 15 and over is 249,895 people (166,209 of it are labour force and 83,686 others are non labour force). From the total number of labour force, 160,026 are employed and 6,183 are unemployed and still looking for jobs. Non labour force is divided into three categories based on their main activity, i.e. housekeeping (44,509), attending school (26,958), and others (12,219). Composition of labour force by Gender shows that employed labor force are mostly male. Most of the employed population aged 15 and over completed elementary level of education. Of the total 160,026 employed labor force, 69,369 (approx. 43.35 %) completed or not completed elementary school.*

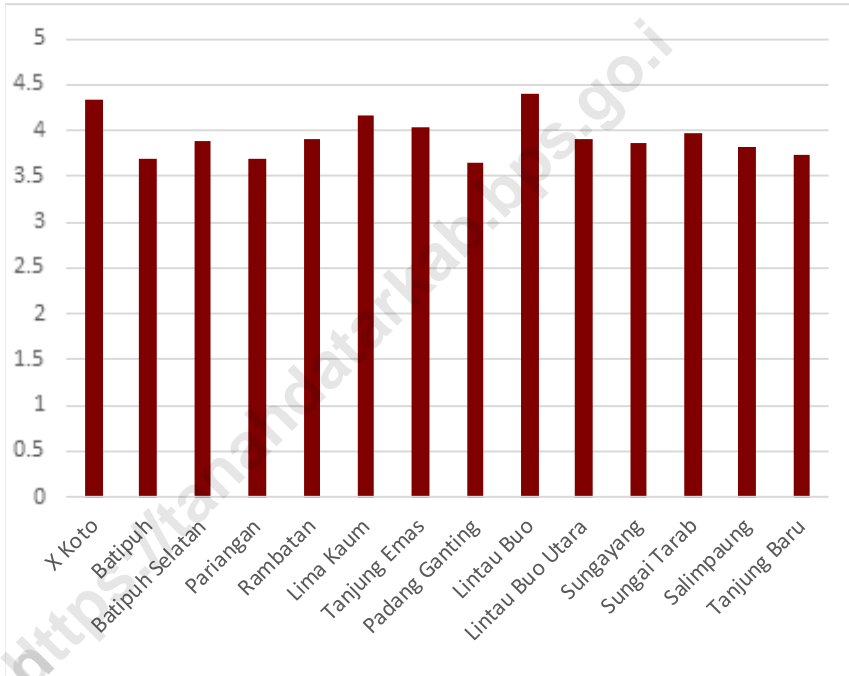
## POPULATION AND EMPLOYMENT

dan 12.219 orang lainnya mempunyai kegiatan yang bervariasi (sakit, menganggur, penduduk usia tua, dsb). Komposisi angkatan kerja menurut jenis kelamin, tampak bahwa penduduk yang bekerja terbanyak adalah penduduk laki-laki. Jika dilihat menurut tingkat pendidikan, penduduk berumur di atas 15 tahun yang bekerja di Kabupaten Tanah Datar mayoritas masih berpendidikan rendah (SD ke bawah). Dari 160.026 orang penduduk yang bekerja ada 69.369 orang atau sekitar 43,35 persen diantaranya berpendidikan paling tinggi Sekolah Dasar.

**Gambar 6** Rasio Penduduk Menurut Jenis Kelamin, 2008-2017  
**Picture** Gender Ratio in Tanah Datar Regency, 2008-2017



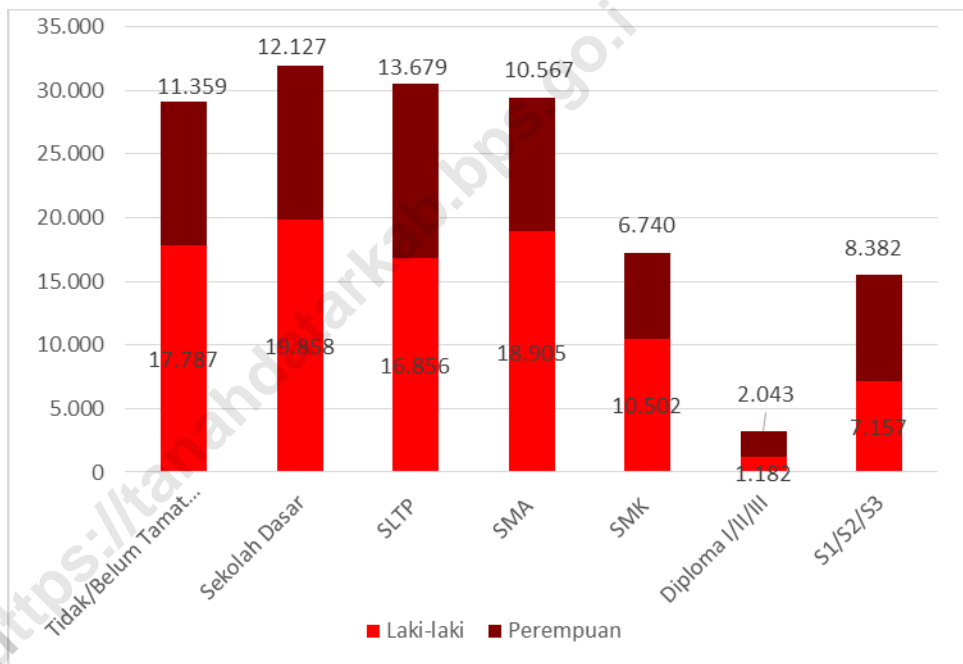
**Gambar 7** **Kepadatan Penduduk per Rumah Tangga Menurut Kecamatan di Kabupaten Tanah Datar, 2017**  
*Population Density per Household by Subdistrict in Tanah Datar Regency, 2017*



**Gambar 8** Penduduk 15 Tahun ke Atas yang Bekerja Menurut Pendidikan yang Ditamatkan dan Jenis Kelamin di Kabupaten Tanah Datar, 2017

*Picture*

*Population 15 Years and Over Working by Educational Attainment and Gender in Tanah Datar District, 2017*





<https://tanahdatarkab.bps.go.id>

**3.1 KEPENDUDUKAN/POPULATION**

**Tabel 3.1.1 Jumlah Penduduk Menurut Jenis Kelamin, 2008-2017**  
**Table Population by Gender in Tanah Datar Regency, 2008-2017**

Tahun Year	Laki-Laki Male	Perempuan Female	Jumlah Total	Rasio Gender Ratio
(2)	(2)	(3)	(4)	
2008	164 837	174 437	339 274	94,50
2009	166 034	174 699	340 733	95,04
2010	165 231	174 561	339 792	94,66
2011	165 877	175 029	340 906	94,77
2012	166 481	175 430	341 911	94,90
2013	167 051	175 813	342 864	95,02
2014	167 677	176 198	343 875	95,16
2015	168 313	176 515	344 828	95,35
2016	168 772	176 934	345 706	95,39
2017	169 417	177 143	346 560	95,64

Sumber/Source: BPS Kabupaten Tanah Datar / BPS-Statistics of Tanah Datar Regency

**Tabel 3.1.2 Jumlah Penduduk Menurut Kecamatan dan Jenis Kelamin di Kabupaten Tanah Datar, 2017**  
*Population and Gender Ratio by Subdistrict in Tanah Datar Regency, 2017*

Kecamatan Subdistrict	Jenis Kelamin (orang) Gender (people)			Rasio Jenis Kelamin Gender Ratio
	Laki-Laki Male	Perempuan Female	Jumlah Total	
(1)	(2)	(3)	(4)	(5)
1. X Koto	21 445	22 388	43 833	95,79
2. Batipuh	14 597	15 498	30 095	94,19
3. Batipuh Selatan	5 129	5 497	10 626	93,31
4. Pariangan	9 573	10 024	19 597	95,50
5. Rambatan	16 299	17 208	33 507	94,72
6. Lima Kaum	17 975	18 899	36 874	95,11
7. Tanjung Emas	10 979	11 384	22 363	96,44
8. Padang Ganting	6 660	7 194	13 854	92,58
9. Lintau Buo	9 323	9 333	18 656	99,89
10. Lintau Buo Utara	17 800	18 197	35 997	97,82
11. Sungayang	8 353	8 878	17 231	94,09
12. Sungai Tarab	14 678	15 170	29 848	96,76
13. Salimpaung	10 318	10 840	21 158	95,18
14. Tanjung Baru	6 288	6 633	12 921	94,80
<b>Tanah Datar</b>	<b>169 417</b>	<b>177 143</b>	<b>346 560</b>	<b>95,64</b>

Sumber/Source: BPS Kabupaten Tanah Datar / BPS-Statistics of Tanah Datar Regency21118

**Tabel 3.1.3 Laju Pertumbuhan Penduduk Menurut Kecamatan (Metode Ekspensial) di Kabupaten Tanah Datar, 2017**  
*Population Growth Rate by Subdistrict (Exponential Method) in Tanah Datar Regency, 2017*

Kecamatan Subdistrict	Jumlah Penduduk Population			Growth Rate (%)	
	2015	2016	2017	2016	2017
(1)	(2)	(3)	(4)	(5)	(6)
1. X Koto	43 435	43 634	43 833	0,46	0.46
2. Batipuh	30 075	30 085	30 095	0,03	0.03
3. Batipuh Selatan	10 586	10 607	10 626	0,20	0.18
4. Pariangan	19 611	19 613	19 597	0,01	-0.08
5. Rambatan	33 485	33 496	33 507	0,03	0.03
6. Lima Kaum	36 626	36 751	36 874	0,34	0.33
7. Tanjung Emas	22 211	22 287	22 363	0,34	0.34
8. Padang Ganting	13 813	13 832	13 854	0,14	0.16
9. Lintau Buo	18 389	18 523	18 656	0,73	0.72
10. Lintau Buo Utara	35 725	35 862	35 997	0,38	0.38
11. Sungayang	17 163	17 197	17 231	0,20	0.20
12. Sungai Tarab	29 732	29 791	29 848	0,20	0.19
13. Salimpaung	21 078	21 118	21 158	0,19	0.19
14. Tanjung Baru	12 899	12 910	12 921	0,09	0.09
<b>Tanah Datar</b>	<b>344 828</b>	<b>345 706</b>	<b>346 560</b>	<b>0,25</b>	<b>0,25</b>

Sumber/Source: BPS Kabupaten Tanah Datar / BPS-Statistics of Tanah Datar Regency

POPULATION AND EMPLOYMENT

**Tabel 3.1.4 Rata-Rata Penduduk Nagari Menurut Kecamatan di Kabupaten Tanah Datar, 2017**  
*Table Population Average per Village by Subdistrict in Tanah Datar Regency, 2017*

	Kecamatan Subdistrict	Jumlah Number of		Rata-Rata Penduduk per Nagari	
		Nagari Village	Penduduk Population	Population Average per Village	
	(1)	(2)	(3)	(4)	
1.	X Koto	9	43 833	4 870	
2.	Batipuh	8	30 095	3 762	
3.	Batipuh Selatan	4	10 626	2 657	
4.	Pariangan	6	19 597	3 266	
5.	Rambatan	5	33 507	6 701	
6.	Lima Kaum	5	36 874	7 375	
7.	Tanjung Emas	4	22 363	5 591	
8.	Padang Ganting	2	13 854	6 927	
9.	Lintau Buo	4	18 656	4 664	
10.	Lintau Buo Utara	5	35 997	7 199	
11.	Sungayang	5	17 231	3 446	
12.	Sungai Tarab	10	29 848	2 985	
13.	Salimpaung	6	21 158	3 526	
14.	Tanjung Baru	2	12 921	6 461	
	<b>Tanah Datar</b>	<b>2017</b>	<b>75</b>	<b>346 560</b>	<b>4 621</b>
		<b>2016</b>	<b>75</b>	<b>345 706</b>	<b>4 609</b>
		<b>2015</b>	<b>75</b>	<b>344 828</b>	<b>4 598</b>
		<b>2014</b>	<b>75</b>	<b>343 875</b>	<b>4 585</b>
		<b>2013</b>	<b>75</b>	<b>342 864</b>	<b>4 572</b>

Sumber/Source: BPS Kabupaten Tanah Datar / BPS-Statistics of Tanah Datar Regency

**Tabel 3.1.5** **Kepadatan Penduduk Menurut Kecamatan di Kabupaten Tanah Datar, 2017**  
*Population Density by Subdistrict in Tanah Datar Regency, 2017*

<b>Kecamatan</b> <i>Subdistrict</i>	<b>Luas Area</b> <i>(Km<sup>2</sup>)</i>	<b>Penduduk</b> <i>Population</i> <i>(jiwa)</i>	<b>Kepadatan Penduduk per Km<sup>2</sup></b> <i>Population Density per Km<sup>2</sup></i>
(1)	(2)	(3)	(4)
1. X Koto	152,02	43 833	288
2. Batipuh	144,27	30 095	209
3. Batipuh Selatan	82,73	10 626	128
4. Pariangan	76,43	19 597	256
5. Rambatan	129,15	33 507	259
6. Lima Kaum	50,00	36 874	737
7. Tanjung Emas	112,05	22 363	200
8. Padang Ganting	83,50	13 854	166
9. Lintau Buo	60,22	18 656	310
10. Lintau Buo Utara	204,31	35 997	176
11. Sungayang	65,45	17 231	263
12. Sungai Tarab	71,85	29 848	415
13. Salimpaung	60,88	21 158	348
14. Tanjung Baru	43,14	12 921	300
<b>Tanah Datar</b>	<b>2017</b>	<b>1 336,00</b>	<b>346 560</b>
	<b>2016</b>	<b>1 336,00</b>	<b>345 706</b>
	<b>2015</b>	<b>1 336,00</b>	<b>344 828</b>
	<b>2014</b>	<b>1 336,00</b>	<b>343 875</b>
	<b>2013</b>	<b>1 336,00</b>	<b>342 864</b>

Sumber/Source: BPS Kabupaten Tanah Datar / BPS-Statistics of Tanah Datar Regency

POPULATION AND EMPLOYMENT

**Tabel 3.1.6 Penduduk dan Rumah Tangga Menurut Kecamatan di Kabupaten Tanah Datar, 2017**  
*Population and Household by Subdistrict in Tanah Datar Regency, 2017*

	<b>Kecamatan Subdistrict</b>	<b>Rumah Tangga Household</b>	<b>Penduduk Population (jiwa)</b>	<b>Kepadatan Penduduk per RT Population Density per household</b>
	(1)	(2)	(3)	(4)
1.	X Koto	10 090	43 833	4.34
2.	Batipuh	8 156	30 095	3.69
3.	Batipuh Selatan	2 740	10 626	3.88
4.	Pariangan	5 318	19 597	3.69
5.	Rambatan	8 601	33 507	3.90
6.	Lima Kaum	8 873	36 874	4.16
7.	Tanjung Emas	5 544	22 363	4.03
8.	Padang Ganting	3 807	13 854	3.64
9.	Lintau Buo	4 253	18 656	4.39
10.	Lintau Buo Utara	9 201	35 997	3.91
11.	Sungayang	4 455	17 231	3.87
12.	Sungai Tarab	7 540	29 848	3.96
13.	Salimpaung	5 545	21 158	3.82
14.	Tanjung Baru	3 460	12 921	3.73
	<b>Tanah Datar</b>	<b>2017</b>	<b>87 583</b>	<b>3,96</b>
		<b>2016</b>	<b>87 362</b>	<b>3,96</b>
		<b>2015</b>	<b>87 141</b>	<b>3,96</b>
		<b>2014</b>	<b>87 181</b>	<b>3,94</b>
		<b>2013</b>	<b>86 925</b>	<b>3,94</b>

Sumber/Source: BPS Kabupaten Tanah Datar / BPS-Statistics of Tanah Datar Regency

**Tabel 3.1.7 Penduduk Kabupaten Tanah Datar Menurut Kelompok Umur dan Jenis Kelamin, 2017**  
*Tanah Datar Regency Population by Age Group and Gender, 2017*

<b>Kelompok Umur</b> <i>Age Group</i>	<b>Laki-Laki</b> <i>Male</i>	<b>Perempuan</b> <i>Female</i>	<b>Jumlah</b> <i>Total</i>	<b>Rasio</b> <i>Gender Ratio</i>
(1)	(2)	(3)	(4)	(5)
0 – 4	16 034	15 450	31 484	103,78
5 – 9	16 866	16 064	32 930	104,99
10 – 14	16 807	16 144	32 951	104,11
15 – 19	14 484	14 460	28 944	100,17
20 – 24	10 392	10 307	20 699	100,82
25 – 29	10 662	10 653	21 315	100,82
30 – 34	10 899	11 042	21 941	100,08
35 – 39	10 648	11 388	22 036	98,70
40 – 44	11 213	11 982	23 195	93,50
45 – 49	10 993	11 931	22 924	92,14
50 – 54	10 316	11 412	21 728	90,40
55 – 59	10 059	11 204	22 924	89,78
60 – 64	7 418	8 315	15 733	89,21
65 - 69	5 283	6 134	11 417	86,13
70 – 74	3 381	4 400	7 781	76,84
75 +	3 962	6 275	10 237	63,14
<b>Jumlah</b> <i>Total</i>	169 417	177 161	346 578	95,63

Sumber/Source: BPS Kabupaten Tanah Datar / BPS-Statistics of Tanah Datar Regency



**Tabel 3.1.8 Penduduk Kecamatan X Koto Menurut Kelompok Umur dan Jenis Kelamin, 2017**

*X Koto Subdistrict Population by Age Group and Gender, 2017*

Kelompok Umur <i>Age Group</i>	Laki-Laki <i>Male</i>	Perempuan <i>Female</i>	Jumlah <i>Total</i>	Rasio <i>Gender Ratio</i>
(1)	(2)	(3)	(4)	(5)
0 – 4	2 203	2 105	4 308	104,66
5 – 9	2 284	2 129	4 413	107,28
10 – 14	8 448	2 431	4 879	100,70
15 – 19	2 155	2 336	4 491	92,25
20 – 24	1 419	1 419	2 838	100,00
25 – 29	1 416	1 499	2 915	94,46
30 – 34	1 397	1 337	2 734	104,49
35 – 39	1 362	1 444	2 806	94,32
40 – 44	1 315	1 344	2 659	97,84
45 – 49	1 245	1 243	2 488	100,16
50 – 54	1 051	1 137	2 188	92,44
55 – 59	1 048	1 173	2 221	89,34
60 – 64	822	925	1 747	88,86
65 - 69	544	669	1 213	81,32
70 - 74	329	453	782	72,63
75 +	407	744	1 151	54,70
<b>Jumlah <i>Total</i></b>	<b>21 445</b>	<b>22 388</b>	<b>43 833</b>	<b>95,79</b>

Sumber/Source: BPS Kabupaten Tanah Datar / BPS-Statistics of Tanah Datar Regency

**Tabel 3.1.9 Penduduk Kecamatan Batipuh Menurut Kelompok Umur dan Jenis Kelamin, 2017**

*Batipuh Subdistrict Population by Age Group and Gender, 2017*

Kelompok Umur <i>Age Group</i>	Laki-Laki <i>Male</i>	Perempuan <i>Female</i>	Jumlah <i>Total</i>	Rasio <i>Gender Ratio</i>
(1)	(2)	(3)	(4)	(5)
0 – 4	1 302	1 272	2 574	102,36
5 – 9	1 525	1 378	2 903	110,67
10 – 14	1 482	1 421	2 903	104,29
15 – 19	1 233	1 229	2 462	100,33
20 – 24	816	771	1 587	105,84
25 – 29	788	789	1 577	99,87
30 – 34	816	974	1 790	83,78
35 – 39	886	994	1 880	89,13
40 – 44	951	1 006	1 957	94,53
45 – 49	898	1 026	1 924	87,52
50 – 54	870	1 057	1 927	82,31
55 – 59	939	1 094	2 033	85,83
60 – 64	754	782	1 536	96,42
65 - 69	549	654	1 203	83,94
70 - 74	352	440	792	80,00
75 +	436	611	1 047	71,36
<b>Jumlah <i>Total</i></b>	<b>14 597</b>	<b>15 498</b>	<b>30 095</b>	<b>94,19</b>

Sumber/Source: BPS Kabupaten Tanah Datar / BPS-Statistics of Tanah Datar Regency

**Tabel 3.1.10 Penduduk Kecamatan Batipuh Selatan Menurut Kelompok Umur dan Jenis Kelamin, 2017**

*Batipuh Selatan Subdistrict Population by Age Group and Gender, 2017*

Kelompok Umur <i>Age Group</i>	Laki-Laki <i>Male</i>	Perempuan <i>Female</i>	Jumlah <i>Total</i>	Rasio <i>Gender Ratio</i>
(1)	(2)	(3)	(4)	(5)
0 – 4	463	422	885	109,72
5 – 9	505	492	997	102,64
10 – 14	543	526	1 069	103,23
15 – 19	482	479	961	100,63
20 – 24	259	266	525	97,37
25 – 29	233	249	482	93,57
30 – 34	328	341	669	96,19
35 – 39	331	386	717	85,75
40 – 44	356	411	767	86,62
45 – 49	356	362	718	98,34
50 – 54	273	362	635	75,41
55 – 59	310	317	627	97,79
60 – 64	208	287	495	72,47
65 - 69	216	249	465	86,75
70 - 74	136	147	283	92,52
75 +	130	201	331	64,68
<b>Jumlah <i>Total</i></b>	<b>5 129</b>	<b>5 497</b>	<b>10 626</b>	<b>93,31</b>

Sumber/Source: BPS Kabupaten Tanah Datar / BPS-Statistics of Tanah Datar Regency

**Tabel 3.1.11 Penduduk Kecamatan Pariangan Menurut Kelompok Umur dan Jenis Kelamin, 2017**

*Pariangan Subdistrict Population by Age Group and Gender, 2017*

Kelompok Umur <i>Age Group</i>	Laki-Laki <i>Male</i>	Perempuan <i>Female</i>	Jumlah <i>Total</i>	Rasio <i>Gender Ratio</i>
(1)	(2)	(3)	(4)	(5)
0 – 4	811	772	1 583	105,05
5 – 9	928	836	1 764	111,00
10 – 14	877	868	1 745	101,04
15 – 19	777	784	1 561	99,11
20 – 24	555	482	1 037	115,15
25 – 29	570	518	1 088	110,04
30 – 34	609	621	1 230	98,07
35 – 39	588	604	1 192	97,35
40 – 44	598	722	1 320	82,83
45 – 49	638	714	1 352	89,36
50 – 54	671	717	1 388	93,58
55 – 59	622	748	1 370	83,61
60 – 64	481	531	1 012	90,58
65 - 69	318	392	710	81,12
70 - 74	244	306	550	79,74
75 +	286	427	713	66,98
<b>Jumlah <i>Total</i></b>	<b>9 573</b>	<b>10 042</b>	<b>19 615</b>	<b>95,33</b>

Sumber/Source: BPS Kabupaten Tanah Datar / BPS-Statistics of Tanah Datar Regency

**Tabel 3.1.12 Penduduk Kecamatan Rambatan Menurut Kelompok Umur dan Jenis Kelamin, 2017**  
*Rambatan Subdistrict Population by Age Group and Gender, 2017*

Kelompok Umur <i>Age Group</i>	Laki-Laki <i>Male</i>	Perempuan <i>Female</i>	Jumlah <i>Total</i>	Rasio <i>Gender Ratio</i>
(1)	(2)	(3)	(4)	(5)
0 – 4	1 563	1 386	2 949	112,77
5 – 9	1 601	1 519	3 120	105,40
10 – 14	1 612	1 593	3 205	101,19
15 – 19	1 423	1 380	2 803	103,12
20 – 24	983	968	1 951	101,55
25 – 29	960	987	1 947	97,26
30 – 34	983	980	1 963	100,31
35 – 39	949	1 084	2 033	87,55
40 – 44	1 025	1 138	2 163	90,07
45 – 49	1 082	1 305	2 387	82,91
50 – 54	1 060	1 189	2 249	89,15
55 – 59	966	1 098	2 064	87,98
60 – 64	788	875	1 663	90,06
65 - 69	573	723	1 296	79,25
70 - 74	388	463	851	83,80
75 +	343	520	863	65,96
<b>Jumlah <i>Total</i></b>	<b>16 299</b>	<b>17 208</b>	<b>33 507</b>	<b>94,72</b>

Sumber/Source: BPS Kabupaten Tanah Datar / BPS-Statistics of Tanah Datar Regency

**Tabel 3.1.13 Penduduk Kecamatan Lima Kaum Menurut Kelompok Umur dan Jenis Kelamin, 2017**

*Lima Kaum Subdistrict Population by Age Group and Gender, 2017*

Kelompok Umur <i>Age Group</i>	Laki-Laki <i>Male</i>	Perempuan <i>Female</i>	Jumlah <i>Total</i>	Rasio <i>Gender Ratio</i>
(1)	(2)	(3)	(4)	(5)
0 – 4	1 717	1 599	3 316	107,38
5 – 9	1 709	1 625	3 334	105,17
10 – 14	1 567	1 560	3 127	100,45
15 – 19	1 536	1 803	3 339	85,19
20 – 24	1 423	1 797	3 220	79,19
25 – 29	1 308	1 296	2 604	100,93
30 – 34	1 328	1 282	2 610	103,59
35 – 39	1 209	1 243	2 452	97,26
40 – 44	1 287	1 271	2 558	101,26
45 – 49	1 232	1 328	2 560	92,77
50 – 54	986	997	1 983	98,90
55 – 59	973	1 037	2 010	93,83
60 – 64	687	671	1 358	102,38
65 - 69	430	517	947	83,17
70 - 74	254	362	616	70,17
75 +	329	511	840	64,38
<b>Jumlah <i>Total</i></b>	<b>17 975</b>	<b>18 899</b>	<b>36 874</b>	<b>95,11</b>

Sumber/Source: BPS Kabupaten Tanah Datar / BPS-Statistics of Tanah Datar Regency

**Tabel 3.1.14 Penduduk Kecamatan Tanjung Emas Menurut Kelompok Umur dan Jenis Kelamin, 2017**

*Tanjung Emas Subdistrict Population by Age Group and Gender, 2017*

Kelompok Umur <i>Age Group</i>	Laki-Laki <i>Male</i>	Perempuan <i>Female</i>	Jumlah <i>Total</i>	Rasio <i>Gender Ratio</i>
(1)	(2)	(3)	(4)	(5)
0 – 4	964	991	1 955	97,28
5 – 9	1 036	1 065	2 101	97,28
10 – 14	1 028	970	1 998	105,98
15 – 19	947	857	1 804	110,50
20 – 24	675	575	1 250	117,39
25 – 29	664	726	1 390	91,46
30 – 34	674	735	1 409	91,70
35 – 39	745	738	1 483	100,95
40 – 44	768	829	1 597	92,64
45 – 49	827	808	1 635	102,35
50 – 54	685	800	1 485	85,63
55 – 59	616	688	1 304	89,53
60 – 64	539	583	1 122	92,45
65 - 69	340	387	727	87,86
70 - 74	210	261	471	80,46
75 +	261	371	632	70,35
<b>Jumlah <i>Total</i></b>	<b>10 979</b>	<b>11 384</b>	<b>22 363</b>	<b>96,44</b>

Sumber/Source: BPS Kabupaten Tanah Datar / BPS-Statistics of Tanah Datar Regency

**Tabel 3.1.15 Penduduk Kecamatan Padang Ganting Menurut Kelompok Umur dan Jenis Kelamin, 2017**  
*Padang Ganting Subdistrict Population by Age Group and Gender, 2017*

<b>Kelompok Umur</b> <i>Age Group</i>	<b>Laki-Laki</b> <i>Male</i>	<b>Perempuan</b> <i>Female</i>	<b>Jumlah</b> <i>Total</i>	<b>Rasio</b> <i>Gender Ratio</i>
(1)	(2)	(3)	(4)	(5)
0 – 4	630	600	1 230	105,00
5 – 9	670	647	1 317	103,55
10 – 14	643	650	1 293	98,92
15 – 19	472	499	971	94,59
20 – 24	335	296	631	113,18
25 – 29	351	392	743	89,54
30 – 34	396	394	790	100,51
35 – 39	428	480	908	89,17
40 – 44	494	586	1 080	84,30
45 – 49	464	496	960	93,55
50 – 54	495	517	1 012	95,74
55 – 59	444	506	950	87,75
60 – 64	318	429	747	74,13
65 - 69	263	264	527	99,62
70 - 74	131	199	330	65,83
75 +	126	239	365	52,72
<b>Jumlah</b> <i>Total</i>	<b>6 660</b>	<b>7 194</b>	<b>13 854</b>	<b>92,58</b>

Sumber/Source: BPS Kabupaten Tanah Datar / BPS-Statistics of Tanah Datar Regency



**Tabel 3.1.16 Penduduk Kecamatan Lintau Buo Menurut Kelompok Umur dan Jenis Kelamin, 2017**

*Lintau Buo Subdistrict Population by Age Group and Gender, 2017*

Kelompok Umur <i>Age Group</i>	Laki-Laki <i>Male</i>	Perempuan <i>Female</i>	Jumlah <i>Total</i>	Rasio <i>Gender Ratio</i>
(1)	(2)	(3)	(4)	(5)
0 – 4	953	963	1 916	98,96
5 – 9	963	990	1 953	97,27
10 – 14	982	856	1 838	114,72
15 – 19	796	695	1 491	114,53
20 – 24	555	504	1 059	110,12
25 – 29	581	614	1 195	94,63
30 – 34	667	693	1 360	96,25
35 – 39	651	630	1 281	103,33
40 – 44	620	669	1 289	92,68
45 – 49	584	565	1 149	103,36
50 – 54	556	513	1 069	108,38
55 – 59	472	496	968	35,16
60 – 64	305	407	712	74,94
65 - 69	269	284	553	94,72
70 - 74	189	208	397	90,87
75 +	180	246	426	73,17
<b>Jumlah <i>Total</i></b>	<b>9 323</b>	<b>9 333</b>	<b>18 656</b>	<b>99,89</b>

Sumber/Source: BPS Kabupaten Tanah Datar / BPS-Statistics of Tanah Datar Regency

**Tabel 3.1.17 Penduduk Kecamatan Lintau Buo Utara Menurut Kelompok Umur dan Jenis Kelamin, 2017**

*Lintau Buo Utara Subdistrict Population by Age Group and Gender, 2017*

Kelompok Umur <i>Age Group</i>	Laki-Laki <i>Male</i>	Perempuan <i>Female</i>	Jumlah <i>Total</i>	Rasio <i>Gender Ratio</i>
(1)	(2)	(3)	(4)	(5)
0 – 4	1 695	1 703	3 398	99,53
5 – 9	1 794	1 628	3 422	110,20
10 – 14	1 784	1 619	3 403	110,19
15 – 19	1 473	1 279	2 752	115,17
20 – 24	1 023	948	1 971	107,91
25 – 29	1 108	1 062	2 170	104,33
30 – 34	1 179	1 225	2 404	96,24
35 – 39	1 111	1 223	2 334	90,84
40 – 44	1 129	1 224	2 353	92,24
45 – 49	1 099	1 243	2 342	88,42
50 – 54	1 115	1 239	2 354	89,99
55 – 59	1 011	1 169	2 180	86,48
60 – 64	865	900	1 765	96,11
65 - 69	602	625	1 227	96,32
70 - 74	369	455	824	81,10
75 +	443	655	1 098	67,63
<b>Jumlah <i>Total</i></b>	<b>17 800</b>	<b>18 197</b>	<b>35 997</b>	<b>97,82</b>

Sumber/Source: BPS Kabupaten Tanah Datar / BPS-Statistics of Tanah Datar Regency

**Tabel 3.1.18 Penduduk Kecamatan Sungayang Menurut Kelompok Umur dan Jenis Kelamin, 2017**

*Sungayang Subdistrict Population by Age Group and Gender, 2017*

Kelompok Umur <i>Age Group</i>	Laki-Laki <i>Male</i>	Perempuan <i>Female</i>	Jumlah <i>Total</i>	Rasio <i>Gender Ratio</i>
(1)	(2)	(3)	(4)	(5)
0 – 4	768	752	1 520	102,13
5 – 9	821	810	1 631	101,36
10 – 14	839	764	1 603	109,82
15 – 19	671	723	1 394	92,81
20 – 24	495	475	970	104,21
25 – 29	526	526	1 052	100,00
30 – 34	551	533	1 084	103,38
35 – 39	514	521	1 035	98,66
40 – 44	573	585	1 158	97,95
45 – 49	556	614	1 170	90,55
50 – 54	554	628	1 182	88,22
55 – 59	549	633	1 182	86,73
60 – 64	332	404	736	82,18
65 - 69	227	276	503	82,25
70 - 74	169	238	407	71,01
75 +	208	396	604	52,53
<b>Jumlah <i>Total</i></b>	<b>8 353</b>	<b>8 878</b>	<b>17 231</b>	<b>94,09</b>

Sumber/Source: BPS Kabupaten Tanah Datar / BPS-Statistics of Tanah Datar Regency

**Tabel 3.1.19 Penduduk Kecamatan Sungai Tarab Menurut Kelompok Umur dan Jenis Kelamin, 2017**  
*Sungai Tarab Subdistrict Population by Age Group and Gender, 2017*

Kelompok Umur <i>Age Group</i>	Laki-Laki <i>Male</i>	Perempuan <i>Female</i>	Jumlah <i>Total</i>	Rasio Gender Ratio
(1)	(2)	(3)	(4)	(5)
0 – 4	1 410	1 305	2 715	108,05
5 – 9	1 381	1 381	2 699	104,78
10 – 14	1 364	1 275	2 639	106,98
15 – 19	1 144	1 159	2 303	98,71
20 – 24	850	889	1 739	95,61
25 – 29	1 034	955	1 989	108,27
30 – 34	968	902	1 870	107,32
35 – 39	883	942	1 825	93,74
40 – 44	979	1 023	2 002	95,70
45 – 49	987	1 085	2 072	90,97
50 – 54	926	1 099	2 025	84,26
55 – 59	1 042	1 065	2 107	97,84
60 – 64	622	658	1 280	94,53
65 - 69	450	498	948	90,36
70 - 74	267	382	649	69,90
75 +	371	615	986	60,33
<b>Jumlah Total</b>	14 678	15 170	29 848	96,76

Sumber/Source: BPS Kabupaten Tanah Datar / BPS-Statistics of Tanah Datar Regency

**Tabel 3.1.20 Penduduk Kecamatan Salimpaung Menurut Kelompok Umur dan Jenis Kelamin, 2017**  
*Salimpaung Subdistrict Population by Age Group and Gender, 2017*

Kelompok Umur <i>Age Group</i>	Laki-Laki <i>Male</i>	Perempuan <i>Female</i>	Jumlah <i>Total</i>	Rasio Gender Ratio
(1)	(2)	(3)	(4)	(5)
0 – 4	951	969	1 920	98,14
5 – 9	1 021	1 005	2 026	101,59
10 – 14	1 016	981	1 997	103,57
15 – 19	832	765	1 597	108,76
20 – 24	623	565	1 188	110,27
25 – 29	676	629	1 305	107,47
30 – 34	627	634	1 261	98,90
35 – 39	639	699	1 338	91,42
40 – 44	696	741	1 437	93,93
45 – 49	645	678	1 323	95,13
50 – 54	656	752	1 408	87,23
55 – 59	702	818	1 520	85,82
60 – 64	438	521	959	84,07
65 - 69	312	343	655	90,96
70 - 74	206	285	491	72,28
75 +	278	455	733	61,10
<b>Jumlah Total</b>	10 318	10 840	21 158	95,18

Sumber/Source: BPS Kabupaten Tanah Datar / BPS-Statistics of Tanah Datar Regency

**Tabel 3.1.21 Penduduk Kecamatan Tanjung Baru Menurut Kelompok Umur dan Jenis Kelamin, 2017**

*Tanjung Baru Subdistrict Population by Age Group and Gender, 2017*

Kelompok Umur <i>Age Group</i>	Laki-Laki <i>Male</i>	Perempuan <i>Female</i>	Jumlah <i>Total</i>	Rasio <i>Gender Ratio</i>
(1)	(2)	(3)	(4)	(5)
0 – 4	604	611	1 215	98,85
5 – 9	628	622	1 250	100,96
10 – 14	622	630	1 252	98,73
15 – 19	543	472	1 015	115,04
20 – 24	381	352	733	108,24
25 – 29	447	411	858	108,76
30 – 34	376	391	767	96,16
35 – 39	352	400	752	88,00
40 – 44	422	433	855	97,46
45 – 49	380	464	844	81,90
50 – 54	418	405	823	103,21
55 – 59	365	362	727	100,83
60 – 64	259	342	601	75,73
65 - 69	190	253	443	75,10
70 - 74	137	201	338	68,16
75 +	164	284	448	57,75
<b>Jumlah <i>Total</i></b>	<b>6 288</b>	<b>6 633</b>	<b>12 921</b>	<b>94,80</b>

Sumber/Source: BPS Kabupaten Tanah Datar / BPS-Statistics of Tanah Datar Regency

POPULATION AND EMPLOYMENT

**Tabel 3.1.22 Penduduk Laki-Laki Menurut Kecamatan dan Kelompok Umur Sekolah di Kabupaten Tanah Datar, 2017**  
*Male Population by Subdistrict and School Age Group, 2017*

	Kecamatan Subdistrict	Kelompok Umur / Age Group					Jumlah Total
		5 – 6	7 – 12	13 – 15	16 – 18	19 – 24	
	(1)	(2)	(3)	(4)	(5)	(6)	(7)
1.	X Koto	891	2 867	1 447	1 310	1 791	8 306
2.	Batipuh	600	1 834	846	748	1 028	5 056
3.	Batipuh Selatan	196	635	323	296	339	1 789
4.	Pariangan	369	1 094	509	472	693	3 137
5.	Rambatan	635	1 942	945	864	1 233	5 619
6.	Lima Kaum	694	1 965	927	926	1 723	6 235
7.	Tanjung Emas	410	1 247	608	577	844	3 686
8.	Padang Ganting	267	803	353	282	415	2 120
9.	Lintau Buo	382	1 181	560	480	693	3 296
10.	Lintau Buo Utara	710	2 176	1 019	891	1 278	6 074
11.	Sungayang	323	1 012	476	403	612	2 826
12.	Sungai Tarab	553	1 661	782	692	1 051	4 739
13.	Salimpaung	404	1 240	578	500	770	3 492
14.	Tanjung Baru	249	757	361	331	476	2 174
	<b>Jumlah Total</b>	6 683	20 414	9 734	8 772	12 946	58 549

Sumber/Source: BPS Kabupaten Tanah Datar / BPS-Statistics of Tanah Datar Regency

**Tabel 3.1.23 Penduduk Perempuan Menurut Kecamatan dan Kelompok Umur Sekolah di Kabupaten Tanah Datar, 2017**  
*Female Population by Subdistrict and School Age Group, 2017*

Kecamatan Subdistrict	Kelompok Umur / Age Group					Jumlah Total
	5 – 6	7 – 12	13 – 15	16 – 18	19 – 24	
(1)	(2)	(3)	(4)	(5)	(6)	(7)
1. X Koto	820	2 745	1 496	1 435	1 819	8 315
2. Batipuh	539	1 700	831	749	980	4 799
3. Batipuh Selatan	189	618	316	294	346	1 763
4. Pariangan	326	1 032	517	480	615	2 970
5. Rambatan	593	1 891	930	836	1 210	5 460
6. Lima Kaum	654	1 891	983	1 088	2 169	6 785
7. Tanjung Emas	428	1 231	561	524	723	3 467
8. Padang Ganting	255	792	366	302	377	2 092
9. Lintau Buo	403	1 119	478	420	625	3 045
10. Lintau Buo Utara	654	1 969	913	767	1 171	5 474
11. Sungayang	322	949	456	444	601	2 772
12. Sungai Tarab	528	1 564	747	703	1 099	4 641
13. Salimpaung	401	1 209	549	459	698	3 316
14. Tanjung Baru	247	764	350	282	433	2 076
<b>Jumlah Total</b>	6 359	19 414	8 843	8 096	12 075	54 787

Sumber/Source: BPS Kabupaten Tanah Datar / BPS-Statistics of Tanah Datar Regency



POPULATION AND EMPLOYMENT

**Tabel 3.1.24 Penduduk Menurut Kecamatan dan Kelompok Umur Sekolah di Kabupaten Tanah Datar, 2017**  
*Table* **Population by Subdistrict and School Age Group, 2017**

	Kecamatan <i>Subdistrict</i>	Kelompok Umur / <i>Age Group</i>					Jumlah <i>Total</i>
		5 – 6	7 – 12	13 – 15	16 – 18	19 – 24	
	(1)	(2)	(3)	(4)	(5)	(6)	(7)
1.	X Koto	1 711	5 612	2 943	2 745	3 610	16 621
2.	Batipuh	1 139	3 534	1 677	1 497	2 008	9 855
3.	Batipuh Selatan	385	1 253	639	590	685	3 552
4.	Pariangan	695	2 126	1 026	952	1 308	6 107
5.	Rambatan	1 228	3 833	1 875	1 700	2 443	11 079
6.	Lima Kaum	1 348	3 856	1 910	2 014	3 892	13 020
7.	Tanjung Emas	838	2 478	1 169	1 101	1 567	7 153
8.	Padang Ganting	522	1 595	719	584	792	4 212
9.	Lintau Buo	785	2 300	1 038	900	1 318	6 341
10.	Lintau Buo Utara	1 364	4 145	1 932	1 658	2 449	11 548
11.	Sungayang	645	1 961	932	847	1 213	5 598
12.	Sungai Tarab	1 081	3 225	1 529	1 395	2 150	9 380
13.	Salimpaung	805	2 449	1 127	959	1 468	6 808
14.	Tanjung Baru	496	1 521	711	613	909	4 250
	<b>Jumlah <i>Total</i></b>	13 042	39 888	19 222	17 555	25 812	115 519

Sumber/Source: BPS Kabupaten Tanah Datar / BPS-Statistics of Tanah Datar Regency

**3.2 KETENAGAKERJAAN/EMPLOYMENT**

**Tabel 3.2.1 Jumlah Penduduk Berumur 15 Tahun Keatas Menurut Jenis Kegiatan Selama Seminggu yang Lalu dan Jenis Kelamin di Kabupaten Tanah Datar, 2017**  
*Population Aged 15 Years and Over by Type of Activity During The Previous Week and Gender in Tanah Datar Regency, 2017*

Kegiatan Utama <i>Main Activity</i>	Jenis Kelamin/ <i>Gender</i>		
	Laki-laki <i>Male</i>	Perempuan <i>Female</i>	Jumlah <i>Total</i>
(1)	(2)	(3)	(4)
<b>Angkatan Kerja/<i>Economically Active</i></b>			
Bekerja/ <i>Working</i>	92 921	67 105	160 026
Pengangguran Terbuka/ <i>Unemployment</i>	5 000	1 183	6 183
<b>Bukan Angkatan Kerja <i>Economically Inactive</i></b>			
Sekolah/ <i>Attending School</i>	10 955	16 003	26 958
Mengurus Rumah Tangga/ <i>Housekeeping</i>	3 889	40 620	44 509
Lainnya/ <i>Others</i>	7 238	4 981	12 219
<b>Jumlah/<i>Total</i></b>	<b>120 003</b>	<b>129 892</b>	<b>249 895</b>
<b>Tingkat Partisipasi Angkatan Kerja <i>Economically Active Participation Rate</i></b>	<b>81,60</b>	<b>52,57</b>	<b>66,51</b>
<b>Tingkat Pengangguran/<i>Unemployment Rate</i></b>	<b>5,11</b>	<b>1,73</b>	<b>3,72</b>

Sumber/*Source*: BPS, Survei Angkatan Kerja Nasional 2017/ *National Labor Force Survei 2017*

POPULATION AND EMPLOYMENT

**Tabel 3.2.2 Jumlah Penduduk Berumur 15 Tahun Keatas yang Bekerja Menurut Lapangan Pekerjaan Utama di Kabupaten Tanah Datar, 2017**

*Working Population Aged 15 Years and Over by Industrial Origin in Tanah Datar Regency, 2017*

	Lapangan Usaha <i>Industrial Origin</i>	Jenis Kelamin/ <i>Gender</i>		Jumlah <i>Total</i>
		Laki-laki <i>Male</i>	Perempuan <i>Female</i>	
	(1)	(2)	(3)	(4)
1.	Pertanian, Perkebunan, Kehutanan, Perburuan, dan Perikanan/ <i>Agriculture, Estate, Forestry, Hunting and Fishery</i>	39 817	24 988	64 805
2.	Pertambangan dan Penggalan/ <i>Mining and Quarrying</i>	495	-	495
3.	Industri/ <i>Industry</i>	5 258	5 390	10 648
4.	Listrik, Gas, dan Air Minum/ <i>Electricity, Gas, and Drink Water</i>	638	-	638
5.	Konstruksi/ <i>Construction</i>	7 419	-	7 419
6.	Perdagangan, Rumah Makan, dan Jasa Akomodasi/ <i>Trade, Restaurants, and Accommodation Service</i>	18 980	23 022	42 002
7.	Transportasi, Pergudangan, dan Komunikasi/ <i>Transportation, Storage, and Communication</i>	8 916	236	9 152
8.	Lembaga Keuangan, Real Estat, Usaha Persewaan, dan Jasa Perusahaan/ <i>Financial Board, Real Estate, Tenancy, and Business Activities</i>	1 456	226	1 682
9.	Jasa Kemasyarakatan, Sosial dan Perorangan/ <i>Community, Social and Personal Services</i>	9 942	13 243	23 185
	<b>Jumlah Total</b>	<b>92 921</b>	<b>67 105</b>	<b>160 026</b>

Sumber/*Source*: BPS, Survei Angkatan Kerja Nasional 2017/ *National Labor Force Survei 2017*

**Tabel 3.2.3 Jumlah Penduduk Berumur 15 Tahun Keatas yang Bekerja Menurut Pendidikan yang Ditamatkan dan Jenis Kelamin di Kabupaten Tanah Datar, 2017**

*Working Population Aged 15 Years and Over by Educational Attainment and Gender in Tanah Datar Regency, 2017*

Pendidikan yang Ditamatkan <i>Educational Attainment</i>	Jenis Kelamin/Gender		
	Laki-laki <i>Male</i>	Perempuan <i>Female</i>	Jumlah <i>Total</i>
(1)	(2)	(3)	(4)
1. ≤ Sekolah Dasar / <i>Elementary School</i>	44 966	24 403	69 369
2. SMP / <i>Junior High School</i>	17 727	11 819	29 546
3. SMA / <i>Senior High School</i>	13 569	12 069	25 638
4. SMK / <i>High School</i>	9 015	8 370	17 385
5. Diploma I/II/III	1 625	4 174	5 799
6. S1/S2/S3	6 091	6 270	12 289
<b>Jumlah <i>Total</i></b>	<b>92 921</b>	<b>67 105</b>	<b>160 026</b>

Sumber/Source: BPS, Survei Angkatan Kerja Nasional 2017/ *National Labor Force Survei 2017*

**Tabel 3.2.4 Jumlah Penduduk Berumur 15 Tahun Keatas yang Termasuk Pengangguran Terbuka Menurut Pendidikan yang Ditamatkan di Kabupaten Tanah Datar, 2017**  
*Population Aged 15 Years and Over who were categorized Unemployment by Educational Attainment in Tanah Datar Regency, 2017*

Pendidikan yang Ditamatkan <i>Educational Attainment</i>	Jenis Kelamin/ <i>Gender</i>		
	Laki-laki <i>Male</i>	Perempuan <i>Female</i>	Jumlah <i>Total</i>
(1)	(2)	(3)	(4)
1. ≤ Sekolah Dasar / <i>Elementary School</i>	1 415	-	1 415
2. SMP / <i>Junior High School</i>	1 381	-	1 381
3. SMA / <i>Senior High School</i>	1 195	475	1 670
4. SMK / <i>High School</i>	748	219	967
5. Diploma I/II/III	-	-	-
6. Universitas / <i>University</i>	261	489	750
<b>Jumlah <i>Total</i></b>	<b>5 000</b>	<b>1 183</b>	<b>6 183</b>

Sumber/Source: BPS, Survei Angkatan Kerja Nasional 2017/ *National Labor Force Survei 2017*

**Tabel 3.2.5 Jumlah Penduduk Berumur 15 Tahun Keatas yang Bekerja Menurut Status Pekerjaan di Kabupaten Tanah Datar, 2017**  
*Working Population Aged 15 Years and Over by Main Employment Status in Tanah Datar Regency, 2017*


Status Pekerjaan Utama <i>Main Employment Status</i>	Jenis Kelamin/ <i>Gender</i>		
	Laki-laki <i>Male</i>	Perempuan <i>Female</i>	Jumlah <i>Total</i>
(1)	(2)	(3)	(4)
1. Berusaha Sendiri <i>Own Account Worker</i>	27562	11 872	39 434
2. Berusaha dibantu buruh tidak tetap/buruh tidak dibayar	24 291	11 071	35 362
3. Berusaha dibantu buruh tetap/buruh dibayar	3 013	1 284	4 297
4. Buruh / Karyawan <i>Employment</i>	17 077	16 096	33 173
5. Pekerja Bebas Pertanian <i>Casual Employee in Agriculture</i>	7 569	6 657	14 226
6. Pekerja Bebas non Pertanian <i>Casual Employee not in Agriculture</i>	8 043	783	8 826
7. Pekerja tidak dibayar <i>Unpaid Worker</i>	5 366	19 342	24 708
<b>Jumlah <i>Total</i></b>	<b>92 921</b>	<b>67 105</b>	<b>160 062</b>

Sumber/*Source*: BPS, Survei Angkatan Kerja Nasional 2017/ *National Labor Force Survei 2017*

**Tabel 3.2.6 Pencari Kerja yang Terdaftar Menurut Pendidikan dan Jenis Kelamin di Kabupaten Tanah Datar, 2017**  
*Job Seekers Registered by Educational Attainment and Gender in Tanah Datar Regency, 2017*

	Tingkat Pendidikan <i>Education Level</i>	Jenis Kelamin/ <i>Gender</i>		
		Laki-laki <i>Male</i>	Perempuan <i>Female</i>	Jumlah <i>Total</i>
	(1)	(2)	(3)	(4)
1.	Tidak Tamat SD	1	-	1
2.	Tamat SD/Sederajat	24	11	35
3.	SMP/Sederajat	49	31	80
4.	SMA/Sederajat	947	897	1 844
5.	DI, DII	43	122	165
6.	DIII	433	768	1 201
7.	DIV/S1	1 164	2 340	3 504
8.	S2, S3	17	50	67
	<b>Jumlah Total</b>	2 678	4 219	6 897

*Sumber/Source: Dinas Penanaman Modal, Pelayanan Terpadu Satu Pintu dan Tenaga Kerja Kabupaten Tanah Datar/ Office of Investment, Integrated Services and Manpower*





<https://tanahdatarkab.bps.go.id>

## PENJELASAN TEKNIS

1. **Tidak/belum pernah sekolah** adalah mereka yang tidak pernah atau belum pernah terdaftar dan tidak pernah atau belum pernah aktif mengikuti pendidikan di suatu jenjang pendidikan formal. Termasuk juga yang tamat/belum tamat taman kanak-kanak tetapi tidak melanjutkan ke sekolah dasar.
2. **Masih bersekolah** adalah mereka yang terdaftar dan aktif mengikuti pendidikan formal dan nonformal (Paket A, B, atau C), baik pendidikan dasar, menengah maupun pendidikan tinggi. Bagi mahasiswa yang sedang cuti dianggap masih bersekolah.
3. **Tidak bersekolah lagi** adalah mereka yang pernah terdaftar dan aktif mengikuti pendidikan di suatu jenjang pendidikan formal dan nonformal (Paket A, B, atau C), tetapi pada saat pencacahan tidak lagi terdaftar dan tidak aktif mengikuti pendidikan.
4. **Tamat sekolah** adalah menyelesaikan pelajaran yang ditandai dengan lulus ujian akhir pada kelas atau tingkat terakhir

## TECHNICAL NOTES

1. **Not/never attending school** is someone who has never attended or never been registered in a formal education, such as primary, secondary, and tertiary education. Those who just completed kindergarten are considered as never attended school.
2. **Attending school** is someone who is currently attending primary, secondary, or tertiary education, including package A, package B, or package C. College student who postpones his/her study is considered as attending school.
3. **Not attending school anymore** is someone who had enrolled and participated in formal and non-formal education in the past including package A, package B, or package C, but currently does not attend school.
4. **Completed particular level of education** is someone who has completed particular level of education in private or public

suatu jenjang pendidikan di sekolah negeri maupun swasta dengan mendapatkan tanda tamat belajar/ijazah. Seseorang yang belum mengikuti pelajaran pada kelas tertinggi tetapi telah mengikuti ujian akhir dan lulus dianggap tamat sekolah.

5. **Dapat membaca dan menulis** artinya dapat membaca dan menulis kata-kata/kalimat sederhana dengan suatu aksara tertentu.

6. **Jalur Pendidikan di Indonesia** terdiri atas 1) pendidikan formal, 2) pendidikan nonformal, dan 3) pendidikan informal yang ketiganya dapat saling melengkapi dan memperkaya (Undang-Undang No, 20 Tahun 2013 tentang Sistem Pendidikan Nasional).

7. **Jenjang Pendidikan Formal** terdiri atas pendidikan dasar, pendidikan menengah, dan pendidikan tinggi. Jenis pendidikan yang diajarkan mencakup pendidikan umum, kejuruan, akademik, profesi, vokasi, keagamaan, dan khusus.

a. Pendidikan Dasar berbentuk Sekolah Dasar (SD) dan Madrasah Ibtidaiyah (MI) atau

*school and accepting graduation certificate. Someone who has never attended the highest grade but passed the final exam is considered as completed particular level of education.*

5. ***Able to read and write*** is the ability to read and write at least a simple sentence in any letter of alphabets.

6. ***The Education System in Indonesia*** consists of 1) a formal education, 2) non-formal education, and 3) informal education that all three can be complementary and enriching (Law No, 20 Year 2013 about The National Education System).

7. ***The Formal Education Level*** consists of primary education, secondary education, and high education. The kind of education that taught consists of general education, vocational, academic, professional, religious, and specific education.

a. *The Primary Education consists of Elementary School and Islamic Elementary School or*

bentuk lain yang sederajat serta Sekolah Menengah Pertama (SMP) dan Madrasah Tsanawiyah (MTs), atau bentuk lain yang sederajat.

- b. Pendidikan Menengah berbentuk Sekolah Menengah Atas (SMA), Madrasah Aliyah (MA), Sekolah Menengah Kejuruan (SMK), dan Madrasah Aliyah Kejuruan (MAK), atau bentuk lain yang sederajat.
- c. Pendidikan Tinggi merupakan jenjang pendidikan setelah pendidikan menengah yang mencakup program pendidikan diploma, sarjana, magister, spesialis, dan doktor yang diselenggarakan oleh perguruan tinggi. Perguruan tinggi dapat berbentuk akademi, politeknik, sekolah tinggi, institut, atau universitas.

8. **Rumah Sakit** adalah tempat pemeriksaan dan perawatan kesehatan, biasanya berada di bawah pengawasan dokter/tenaga medis, yang melayani penderita yang sakit untuk berobat rawat jalan atau rawat inap.

9. **Rumah Sakit Bersalin** adalah rumah sakit khusus untuk persalinan, dilengkapi pelayanan spesialis

*other equivalent forms and Junior High School and MTs, or other equivalent forms.*

*b. The Secondary Education consists of the senior high school, MA, Vocational School, and Vocational Madrasah Aliyah, or other equivalent forms.*

*c. The High Education consists of the education level after the secondary education that consists of diplomas, bachelor, master, specialist, and doctoral degrees that are held by the college. The colleges can be academy, polytechnic, high school, institute, or university.*

8. **Hospital** is a place for health check, usually controlled/supervised by doctors/medical personnel to serve the ill patients to get outpatient or inpatient treatment services.

9. **Maternity Hospital** is a specialized hospital for childbirth, has

pemeriksaan kehamilan, persalinan, rawat inap dan rawat jalan ibu dan anak yang berada di bawah pengawasan dokter spesialis kandungan.

*specialist inspection service to pregnancy, childbirth, hospitalization and outpatient for mothers and children that is under the supervision of an obstetrician.*

10. **Rumah Bersalin** adalah sarana pelayanan kesehatan dengan izin sebagai rumah bersalin, dilengkapi pelayanan pemeriksaan kehamilan, persalinan serta pemeriksaan ibu dan anak yang berada di bawah pengawasan bidan senior.

10. **Maternity House** is health care facility with a license as a maternity house, equipped with prenatal care, childbirth and examination of mothers and children which is under the supervision of a senior midwife.

11. **Poliklinik** adalah sarana kesehatan yang dipakai untuk pelayanan berobat jalan, biasanya berada di bawah pengawasan dokter/tenaga medis.

11. **Polyclinic** is a health facility in which to get outpatient services, usually under the control of doctor/medical personnel.

12. **Puskesmas (Pusat Kesehatan Masyarakat)** adalah unit pelaksana teknis dinas kesehatan kabupaten/kota yang mempunyai fungsi utama sebagai penyelenggara pelayanan kesehatan tingkat pertama. Wilayah kerja puskesmas maksimal adalah satu kecamatan dan untuk dapat menjangkau wilayah kerjanya, puskesmas mempunyai jaringan pelayanan yang meliputi unit Puskesmas Pembantu (Pustu), unit Puskesmas Keliling (Puskel), dan unit bidan desa/komunitas (Peraturan Menteri Kesehatan RI No, 75 Tahun

12. **Public Health Center** is technical implementation unit of regency health department that have the primary function as a first-level health care providers. The working area standard of public health center is one district and to reach their working areas, public health centers have a service network covering subsidiary of public health center, mobile public health center units, and midwife units (Regulation of the Minister of Health of Indonesia Number 75 Year 2014 about Public Health

2014 Tentang Pusat Kesehatan Masyarakat).

Center).

13. **Apotek** adalah suatu tempat tertentu yang digunakan untuk melakukan pekerjaan kefarmasian, dan penyaluran/penjualan obat atau bahan farmasi dan perbekalan kesehatan lainnya kepada masyarakat yang dikelola oleh tenaga apoteker (Peraturan Menteri Kesehatan RI No. 1332 Tahun 2002 Tentang Perubahan Atas Peraturan Menteri Kesehatan RI No. 922/MENKES/PER/X/1993 Tentang Ketentuan dan Tata Cara Pemberian Izin Apotek).
13. *Pharmacy is a specific place that is used for pharmaceutical jobs, and distribution/sale of drugs/pharmaceuticals and other medical supplies to people that are administered by trained pharmacist (Regulation of the Minister of Health of Indonesia Number 1332 Year 2002 about the Changes of Regulation of the Minister of Health of Indonesia Number 922/MENKES/PER/X/1993 about Pro-vision and Procedures for Administration of Licensed Pharmacies).*
14. **Imunisasi** adalah memasukkan kuman atau racun penyakit tertentu yang sudah dilemahkan (vaksin) ke dalam tubuh dengan cara disuntik atau diminum (diteteskan dalam mulut) dengan maksud agar terjadi kekebalan tubuh terhadap penyakit tersebut.
14. *Immunization is putting enervated microbe of a certain disease into human body by injection or drinking (dropping into mouth) to make the body immune to that disease.*
15. **Keluhan kesehatan** adalah keadaan seseorang yang mengalami gangguan kesehatan atau kejiwaan, baik karena penyakit akut, penyakit kronis, kecelakaan, kriminal, atau hal lain.
15. *Health complaint is a condition where a person has health or mental problems because of acute illness, chronically illness, accident, crimes, or others.*

16. **Mengobati sendiri** adalah upaya oleh anggota rumah tangga/keluarga dengan melakukan pengobatan sendiri tanpa datang ke tempat fasilitas kesehatan atau memanggil dokter/petugas kesehatan ke rumahnya (misal minum obat modern, jamu, kerokan, kompres, kop, pijat) agar sembuh atau menjadi lebih ringan keluhan kesehatannya.
17. **Angka penemuan kasus tuberkulosis** adalah jumlah kasus baru tuberkulosis (TB) dan kasus TB yang didiagnosis kambuh yang diobati dalam program penanggulangan TB nasional dan dilaporkan kepada WHO, dibagi dengan perkiraan WHO terhadap jumlah kasus insiden tuberkulosis pada tahun yang sama, dinyatakan sebagai persentase.
18. **Angka keberhasilan pengobatan tuberkulosis smear positive/Basil Tahan Asam (BTA) positif** adalah proporsi (dinyatakan sebagai persentase) kasus TB BTA positif yang terdaftar di bawah program pengendalian TB nasional pada tahun tertentu yang dinyatakan berhasil menyelesaikan pengobatan. Dengan atau tanpa bukti bakteriologi keberhasilan (“sembuh”
16. **Self treatment** is an effort of household members/family to have a health treatment by themselves without visiting health facilities or a doctor/health personnel (for instance, by taking modern medicine, herb medicine, chief with a coin, compress, cupping suction, massage) in order to recover from illness or reduce the health complaint.
17. **The case detection rate for all forms of tuberculosis** is the number of new and replase tuberculosis cases diagnosed and treated in national tuberculosis control programmes and notified to WHO, divided by WHO's estimate of the number of incident tuberculosis cases for the same year, expressed as a percentage.
18. **The treatment success rate for new pulmonary smear-positive tuberculosis cases** is the proportion (expressed as a percentage) of new smear-positive tuberculosis cases registered under a national tuberculosis control programme in a given year that succesfully completed treatment. With or without bacteriological evidence of succes (“cured” and “treatment

dan “menyelesaikan pengobatan” masing-masing).

19. **Kasus kumulatif AIDS** adalah kumulatif kasus AIDS sampai dengan referensi waktu tertentu.

20. **BCG (Bacillus Calmette Guerin)** merupakan vaksinasi untuk mencegah penyakit TBC, diberikan pada bayi baru lahir atau anak, dengan suntikan pada kulit pangkal lengan atas. Bekas suntikan kemudian akan membentuk tonjolan kecil jaringan parut pada kulit lengan atas. Suntikan BCG diberikan kepada anak sebanyak 1 kali,

21. **DPT (Difteri, Pertusis, Tetanus)** merupakan vaksin untuk mencegah penyakit Difteri, Pertusis, dan Tetanus yang diberikan pada bayi berumur 3 bulan ke atas, dengan suntikan pada paha, diulang 1 bulan dan 2 bulan kemudian, sehingga suntikan imunisasi DPT lengkap pada balita berjumlah 3 kali (kadang-kadang selang waktu antar suntikan bisa lebih dari 1 bulan).

22. **Luas lantai** adalah luas lantai yang ditempati dan digunakan untuk keperluan sehari-hari (sebatas atap).

*completed” respectively).*

19. **Cummulative AIDS case** is *cummulative AIDS cases with reference to a particular time.*

20. **BCG (Bacillus Calmette Guerin)** is *a vaccine to prevent TBC disease, given to newborns or children, by injection at the base of the skin of the upper arm. Injection site will form little bumps of scar tissue in the skin of the upper arm. BCG injections given to children 1 times,*

21. **DPT (Diphtheria, Pertussis, Tetanus)** is *a vaccine to prevent the diphtheria, pertussis, and tetanus disease, given to infants aged 3 months and above, with a shot in the thigh, repeated one month and two months later, so that the complete DPT immunization shots at toddler totaling 3 times (sometimes the time interval between injections can be more than 1 month).*

22. **Floor area** is *the total area which is occupied and utilized daily.*



23. **Air leding** adalah sumber air yang berasal dari air yang telah melalui proses penjernihan dan penyehatan sebelum dialirkan kepada konsumen melalui instalasi berupa saluran air. Sumber air ini biasanya diusahakan oleh PAM/PDAM/BPAM, Termasuk dalam hal ini air leding yang didapat secara eceran.
23. **Pipe water** is a water source that comes from water that has been through a process of purification and sanitation before distribute to consumers through an instalation of water lines. This water source is usually distributed by PAM/PDAM/BPAM, This include a pipe water that sold at retail.
24. **Sumur terlindung** adalah air yang berasal dari dalam tanah yang digali dan lingkaran sumur tersebut dilindungi oleh tembok paling sedikit 0,8 meter di atas tanah dan 3 meter ke bawah tanah, serta ada lantai semen sejauh 1 meter dari lingkaran sumur.
24. **Protected wells** is water that comes from the soil were excavated and the circumference of the well was protected by walls at least 0,8 meters above ground and 3 meters underground, and cement floor as far as 1 meter from the well circumference.
25. **Status penguasaan bangunan tempat tinggal milik sendiri** adalah jika tempat tinggal tersebut pada waktu pencacahan betul-betul sudah milik kepala rumah tangga atau salah seorang anggota rumah tangga, Rumah yang dibeli secara angsuran melalui kredit bank atau rumah dengan status sewa beli dianggap rumah milik sendiri.
25. **Own ownership property status** is a status of dwelling occupied belongs to the head of household or one of the household member, Houses bought through bank credit or houses with leasing status were also categorized as an own property.
26. **Peristiwa tindak pidana yang dilaporkan** ialah setiap peristiwa yang diterima kepolisian dari laporan masyarakat, atau peristiwa dimana pelakunya tertangkap
26. **Reported crime incidence** includes all criminal cases reported and received by police office, and all crimes caught by police.

tangan oleh kepolisian.

27. **Jumlah tindak pidana** menggambarkan jumlah kasus tindak pidana yang terjadi pada kurun waktu tertentu.

27. *Crime total* refers to the number of criminal cases occurring during a given period.

28. **Resiko penduduk terjadi tindak pidana per 100,000 penduduk**

28. *Crime rate*

$$= \frac{\text{Jumlah tindak pidana tahun } t}{\text{Jumlah penduduk tahun } t} \times 100,000$$

$$= \frac{\text{Number of criminal cases year } t}{\text{Total population year } t} \times 100,000$$

Resiko penduduk terjadi tindak pidana per 100.000 penduduk mengindikasikan peluang penduduk berisiko terkena tindak pidana, Biasanya dinyatakan dalam setiap 100.000 penduduk.

*Crime rate* indicates the probability of population exposed to risk of crime, expressed in every 100,000 people.

29. **Selang waktu terjadi tindak pidana tahun t**

29. *Crime clock*

$$= \frac{365 \times 24 \times 60 \times 60}{\text{Jumlah tindak pidana tahun } t} \times (\text{detik})$$

$$= \frac{365 \times 24 \times 60 \times 60}{\text{Number of criminal cases year } t} \times (\text{second})$$

Selang waktu terjadi tindak pidana tahun t mengindikasikan selang waktu terjadinya satu tindak kejahatan dengan kejahatan yang lain.

*Crime clock* indicates the time interval of occurrence between one crime to another crime.

30. **Persentase penyelesaian tindak pidana**

30. *Crime clearance rate*

$$= \frac{\text{Jumlah tindak pidana yang diselesaikan}}{\text{Jumlah peristiwa tindak pidana yang dilaporkan}} \times 100\%$$

$$= \frac{\text{Number of cleared criminal cases}}{\text{Number of reported criminal cases}} \times 100\%$$

Persentase penyelesaian peristiwa tindak pidana menyatakan persentase penyelesaian tindak pidana oleh polisi. Suatu tindak pidana dinyatakan sebagai kasus yang selesai di tingkat kepolisian, apabila:

1. berkas perkaranya sudah siap untuk diserahkan atau telah diserahkan kepada kejaksaan;
2. dalam hal delik aduan, pengaduannya dicabut dalam tenggang waktu yang telah ditentukan menurut undang-undang;
3. telah diselesaikan oleh kepolisian berdasarkan azas *plichtmatigheid* (kewajiban berdasarkan kewenangan hukum);
4. kasus yang dimaksud tidak termasuk kompetensi kepolisian
5. tersangka meninggal dunia;
6. kasus kadaluwarsa.

31. **Bencana Alam** adalah peristiwa atau serangkaian peristiwa yang mengancam dan mengganggu kehidupan/penghidupan masyarakat yang disebabkan oleh faktor alam antara lain berupa gempa bumi, tsunami, gunung meletus, banjir, kekeringan, angin topan, dan tanah longsor sehingga mengakibatkan kerugian materi maupun non-

*Crime clearance rate refers to percentage of crime clearance by police. A criminal case is categorized as a cleared case by police, if:*

1. *All documents are ready to submit or already submitted to justice court;*
2. *In the case of attense that warrants complaint, the complaint was withdraw within a given period state in the law;*
3. *The case was cleared by police based on the principle of plichmatigheid (obligation on the basis of law outhority);*
4. *The case was not the responsibility of police office;*
5. *The suspect died;*
6. *The case was out of date.*

31. **Natural Disaster** is an event or series of events that threaten and disrupt the lives and livelihoods caused by natural factors such as: *earthquake, tsunami, volcanic eruption, flood, flash flood, drought, typhoon/cyclone, and landslide so it can lead to result in loss of material and non-material.*

materi.

32. **Korban meninggal** adalah orang yang dilaporkan tewas atau meninggal dunia akibat bencana.
32. **Fatality** is a person reported killed or death in the wake of a disaster.
33. **Korban hilang** adalah orang yang dilaporkan hilang atau tidak ditemukan atau tidak diketahui keberadaannya setelah terjadi bencana.
33. **Missing person** is a person reported missing or who cannot be located or who cannot be accounted for in the wake of a disaster.
34. **Korban luka/sakit** adalah orang yang mengalami luka-luka atau sakit, dalam keadaan luka ringan, luka sedang maupun luka parah/berat, baik yang berobat jalan maupun rawat inap.
34. **Casualty** is a person suffering injury or illness, in a state of light injury, moderate injury, or heavy injury, which in undergoing treatment as either an outpatient or inpatient.
35. **Rusak Berat** adalah kriteria kerusakan yang mengakibatkan bangunan roboh atau sebagian besar komponen struktur rusak.
35. **Severely damaged** is the criteria of damage that resulted most buildings collapsed or damaged its structural components.
36. **Rusak sedang** adalah kriteria kerusakan yang mengakibatkan sebagian kecil komponen struktur rusak, dan komponen penunjang rusak namun bangunan masih tetap berdiri.
36. **Damaged** is the criteria of damage that resulted defective fraction of structural components and supporting components damaged, but the building still stands.
37. **Rusak ringan** adalah kriteria kerusakan yang mengakibatkan sebagian komponen struktur retak (struktur masih bisa digunakan) dan
37. **Lightly damaged** is the criteria of damage that resulted partially cracked structural components, but the structure still can be used and

bangunan masih tetap berdiri.

*the building still stands.*

38. Untuk mengukur kemiskinan, BPS menggunakan konsep kemampuan memenuhi kebutuhan dasar (*basic needs approach*). Dengan pendekatan ini, kemiskinan dipandang sebagai ketidakmampuan dari sisi ekonomi untuk memenuhi kebutuhan dasar makanan dan bukan makanan yang diukur dari sisi pengeluaran. Metode yang digunakan adalah menghitung Garis Kemiskinan (GK), yang terdiri dari dua komponen yaitu Garis Kemiskinan Makanan (GKM) dan Garis Kemiskinan Non-Makanan (GKNM). Penghitungan Garis Kemiskinan dilakukan secara terpisah untuk daerah perkotaan dan pedesaan.

38. *To measure poverty, BPS-Statistics Indonesia has used the concept of basic needs approach. Therefore, poverty is viewed as economic inability to fulfill food and non-food basic needs which are measured by consumption/expenditure. The method used is calculating poverty line, which consists of two components that are Food Poverty Line (FPL) and Non-Food Poverty Line (NFPL). The poverty line was calculated separately for urban and rural areas.*

39. **Penduduk miskin** adalah penduduk yang memiliki rata-rata pengeluaran per kapita per bulan di bawah Garis Kemiskinan.

39. *A person whose expenditure per capita per month is below the poverty line is considered to be poor.*

40. **Garis Kemiskinan Makanan (GKM)** merupakan nilai pengeluaran kebutuhan minimum makanan yang disetarakan dengan 2.100 kkalori per kapita per hari. Garis Kemiskinan Non-Makanan (GKNM) adalah kebutuhan minimum untuk perumahan, sandang, pendidikan,

40. ***The Food Poverty Line** refers to the daily minimum requirement of 2,100 kcal per capita per day. The Non-Food Poverty Line refers to the minimum requirement for household necessities for clothing, education, health, and other basic individual needs.*

kesehatan, dan kebutuhan dasar lainnya.

#### 41. Ukuran Kemiskinan

- a. **Head Count Index** (HCI- $P_0$ ) adalah persentase penduduk miskin yang berada di bawah Garis Kemiskinan (GK).
- b. **Indeks Kedalaman Kemiskinan** (*Poverty Gap Index*- $P_1$ ) merupakan ukuran rata-rata kesenjangan pengeluaran masing-masing penduduk miskin terhadap garis kemiskinan, Semakin tinggi nilai indeks, semakin jauh rata-rata pengeluaran penduduk dari garis kemiskinan.
- c. **Indeks Keparahan Kemiskinan** (*Poverty Severity Index*- $P_2$ ) memberikan gambaran mengenai penyebaran pengeluaran di antara penduduk miskin, Semakin tinggi nilai indeks, semakin tinggi ketimpangan pengeluaran di antara penduduk miskin.

Foster-Greer-Thorbecke (1984) merumuskan suatu ukuran yang digunakan untuk mengukur tingkat kemiskinan sebagai berikut:

$$P_a = \frac{1}{n} \sum_{i=1}^q \left[ \frac{z - y_i}{z} \right]^a$$

#### 41. Poverty Measures

- a. **Head Count Index** (HCI- $P_0$ ) simply measures the percentage of the population that is counted as poor, often denoted by  $P_0$ .
- b. **Poverty Gap Index- $P_1$**  measures the extent to which individuals fall below the poverty line (the poverty gaps) as a proportion of the poverty line, Higher value of the index shows that the gap between average expenditure of the poor and the poverty line is wider.
- c. **Poverty Severity Index- $P_2$**  describes inequality among the poor, This is simply a weighted sum of poverty gaps (as a proportion of the poverty line), where the weights are the proportionate poverty gaps themselves, Hence, by squaring the poverty gap index, the measure implicitly puts more weight on observations that fall well below the poverty line, Higher value of the index shows that inequality among the poor is higher.

dimana:

$a=0, 1, 2$

$z$ =Garis kemiskinan

$y_i$ =Rata-rata pengeluaran perkapita sebulan penduduk yang berada di bawah garis kemiskinan ( $i=1,2,\dots,q$ ),  $y_i < z$

$q$ =Banyaknya penduduk yang berada di bawah garis kemiskinan

$n$ =Jumlah penduduk

Jika  $a=0$ , diperoleh *Head Count Index* ( $P_0$ ), jika  $a=1$  diperoleh indeks kedalaman kemiskinan (*Poverty Gap Index*- $P_1$ ) dan jika  $a=2$  disebut indeks keparahan kemiskinan (*Poverty Severity Index*- $P_2$ ).

*Foster-Greer-Thorbecke (1984) developed poverty measures that may be written as:*

$$P_a = \frac{1}{n} \sum_{i=1}^q \left[ \frac{z - y_i}{z} \right]^a$$

where:

$a=0, 1, 2$

$z$ =the poverty line

$y_i$ =Average expenditure per capita per month of the poor ( $i=1,2,\dots,q$ ),  $y_i < z$

$q$ =the number of poor

$n$ =the total population

if  $a=0$  is obtained *Head Count Index* ( $P_0$ ), if  $a=1$  is obtained *Poverty Gap Index*- $P_1$ , and if  $a=2$  is obtained *Poverty Severity Index*- $P_2$ .

42. **Indeks Pembangunan Manusia** (IPM) menjelaskan bagaimana penduduk dapat mengakses hasil pembangunan dalam memperoleh pendapatan, kesehatan, pendidikan dan sebagainya. IPM diperkenalkan oleh UNDP pada tahun 1990 dan dipublikasikan secara berkala dalam laporan tahunan Human Development Report (HDR), IPM dibentuk oleh 3 (tiga) dimensi dasar: Umur panjang dan hidup sehat; pengetahuan; dan standar hidup layak.

42. **The Human Development Index** (HDI) explains how people can access development results in obtaining income, health, education and so forth. HDI was introduced by United Nations Development Programme (UNDP) in 1990 and published periodically in the annual report of the Human Development Report, HDI was formed by three basic dimensions: a long and healthy life; knowledge; and a decent standard of living.

**ULASAN****DESCRIPTION****Pendidikan**

Pada tahun 2017 jumlah Sekolah Dasar di Kabupaten Tanah Datar terdapat 309 unit. Jumlah lokal yang tersedia sebanyak 2.065 lokal. Namun jumlah murid yang ditampung sebanyak 40.375 orang. Terjadi peningkatan pada jumlah guru/pengajar. Jika pada tahun 2016 sebanyak 3.174 pada tahun 2017 sebanyak 3.184. Dengan rincian guru kelas sebanyak 1.952 orang , guru agama 319, guru olahraga 293 , guru lainnya 315 dan kepala sekolah sebanyak 305 orang.

Sedangkan jika dilihat dari tingkat pendidikan yang ditamatkan para guru SD di Kabupaten Tanah Datar, tercatat 41 orang berpendidikan D-1 kebawah, 4 orang D1, 79 orang D2, 7 orang D3/SM, 2.709 orang D4/S1 dan 39 orang berpendidikan S2.

Sementara itu pencapaian prestasi anak-anak SD pada tahun 2017 terlihat dari nilai rata-rata UASBN siswa di Kabupaten tanah Datar mencapai 72,03.

Untuk jenjang SMP pada tahun 2017 jumlah sekolah tercatat sebanyak 55 unit. Dengan total guru sebanyak 1.170 orang guru. Dilihat dari jenjang pendidikan yang ditamatkan guru SMP adalah sebanyak 75 orang dibawah D3, 67 orang D3/SM , 982 orang D4/S1 dan

**Education**

*At elementary level, there are 309 elementary schools in 2016, providing 2,065 classrooms which can accommodate a total of 40,375 students. In 2017, there were 3,184 elementary school teachers, comprising 1,952 class teachers, 319 religion teachers, 293 sports teachers, 315 teachers of other subjects, and 305 headmasters.*

*Elementary teachers composition based on educational background shows that there are 41 teachers holding a D-1 diploma or lower level, 4 teacher holding D1, 79 teachers holding D-II diploma, 13 teachers holding D-III/Bachelor diploma, 2,709 teachers holding D-IV diploma or graduate level, and 39 teachers holding master degree.*

*The average UASBN score for elementary level students in Kabupaten Tanah Datar has increased from 72.03 in 2017.*

*At junior high level, there are 55 junior high schools in 2017. The number of junior high teachers in the corresponding year is 1,170, comprising 75 teachers holding D-III diploma or lower, 67 teachers holding D-III diploma, 982 trachers holding D-4 diploma or graduate level, and 46 teachers holding*



46 orang S2.

Nilai rata-rata UAN siswa SMP tahun 2017 adalah 51,73, namun meski demikian jika dilihat dari persentase kelulusannya adalah 99,52% ditahun 2017.

Selanjutnya pada jenjang SMA, selama tahun 2017 jumlah sekolah pada jenjang SMA tercatat ada sebanyak 19 unit yang tersebar di seluruh kecamatan di Kabupaten Tanah Datar dengan jumlah murid yang tertampung sebanyak 8.826 siswa.

Pada pendidikan agama terdapat untuk MI ada 7 unit, sementara MTs tercatat ada 47 unit, dan MA 22 unit. Murid yang terserap pada jenis pendidikan keagamaan ini cukup banyak, pada tahun 2017 di MI terdapat sebanyak 960 orang siswa, kemudian murid MTs sebanyak 7.821 orang siswa, sedangkan murid pada MA tercatat sebanyak 2.741 orang. Selain fasilitas pendidikan seperti di atas, di Kabupaten Tanah Datar juga terdapat beberapa unit perguruan tinggi seperti IAIN Batusangkar dan STAI Al Hikmah.

### **Keluarga Berencana**

Menurut data Badan Taskin Pemberdayaan Masyarakat Perempuan dan KB, jumlah Pasangan Usia Subur

*master degree.*

*The average UAN score for junior high level students has increased from 51,73 in 2017. In additin,the number of students graduating from junior high school 99.52% in 2017.*

*At senior high level, there are 19 senior high schools in 2017 which accommodate 8,826 students.*

*According to data collected from Tanah Datar Office of Ministry of Religious Affairs, there are 7 units of MI, 47 units MTs, and 22 units MA. In 2016, a number of 960 students registered at MI, 7,821 students registered at MTs, and 2,741 students registered at MA. In addition to the abovementined data, several higher education instituion are also existed in Kabupaten Tanah Datar, such as IAIN Batusangkar and STAI Al Hikmah.*

### **Family Planning**

*In 2017, the number of fertie couple (PUS) recorded at*

(PUS) pada tahun 2017 di Kabupaten Tanah Datar tercatat sebanyak 49.614. Dari seluruh PUS di tahun 2017 ditargetkan 9.742 pasangan yang akan menjadi peserta KB baru. Sementara itu dari target yang telah ditetapkan tersebut, selama tahun 2017 yang dapat direalisasikan adalah sebanyak 9.808 pasangan. Dari sebanyak 9.808 peserta KB baru, alat/cara KB yang banyak diminat adalah dengan cara Pil (3.473 akseptor). Sedangkan akseptor dengan metode LL/MO merupakan jumlah yang terkecil yakni hanya 298 akseptor.

### **Kesehatan**

Jumlah sarana kesehatan di Kabupaten Tanah Datar pada tahun 2017 tidak mengalami perubahan. Pada tahun 2017 Puskesmas tercatat sebanyak 23 unit. Demikian juga sarana kesehatan lainnya seperti Puskesmas Keliling yang tercatat sebanyak 23 unit, adapun jumlah Puskesmas Pembantu ada sebanyak 67 unit. Dari data yang terkumpul selama tahun 2017, terlihat jumlah ahli kesehatan yang bekerja mengalami peningkatan dimana masih belum ada dokter spesialis yang bekerja di Puskesmas Kabupaten Tanah Datar. Dari 7.073 ibu hamil, yang melakukan kunjungan atau pemeriksaan sebanyak

*Tanah Datar District Poverty Eradication, Community and Women Empowerment, and Family Planning Agency is 49,614 couples. An additional number of 9,742 fertile couples were expected to participate in the family planning program in 2017. However, 9,808 couples joined the program. In the implementation of family planning program, pills has been the most desired method (3,473 participants), and the least desired method was LL/MO (298 participants).*

### **Health**

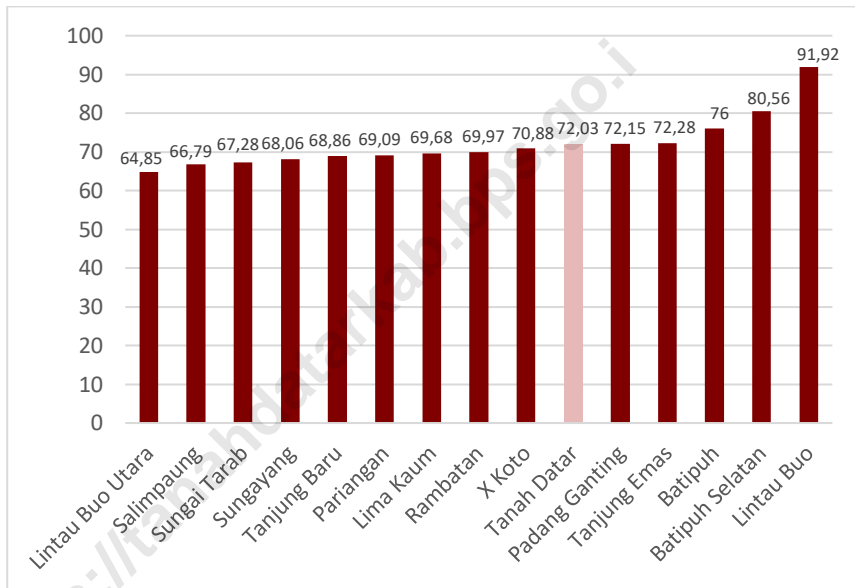
*The number of health care facilities has been static during the past few years. In 2017, there are 23 units of community health center commonly known as Puskesmas, 23 units of mobile units Puskesmas, and 67 units of supporting Puskesmas. The services in all health care facilities include pregnancy care, providing services for 7,073 pregnant mothers but only 4,531 of them or 64.06 took the benefit from the service. Record says that a total of 1,631 infants were exclusively breastfeed. Data obtained from Health Office shows that in 2017, there were 6,751 birth deliveries. A*

empat kali terdapat sebanyak 4.531 ibu hamil atau sekitar 64,06 persen. Selama tahun 2017, menurut data dari Dinas Kesehatan jumlah persalinan yang tercatat di Kabupaten Tanah Datar adalah sebanyak 6.751 persalinan, sebanyak 4.844 persalinan atau sekitar 71,75 persen diantaranya persalinan yang ditolong oleh tenaga medis. Sedangkan sisanya ditolong oleh tenaga lainnya seperti dukun beranak. Penolong kelahiran saat persalinan yang tidak dibantu oleh tenaga medis akan semakin mempertinggi risiko kematian bayi maupun kematian ibu saat melahirkan. Menurut laporan Dinas Kesehatan, pada tahun 2017 dari 34.478 balita yang ada di Kabupaten Tanah Datar, hanya ditemukan kasus 38 balita atau sekitar 0,11 persen balita dengan kondisi gizi buruk.

*number of 4,844 deliveries (or 71.75 percent) were assisted by healthcare practitioners, the rest were assisted by traditional birth attendants. The increasing number of healthcare practitioner-assisted birth delivery help reduce the risk of birth fatalitis and maternal deaths. During the same year, the government has been succesful in reducing the number of malnourished children of the under-fies with only 38 occurences (0.11 percent) from the total 34,478 children of the under-fies in 2017.*

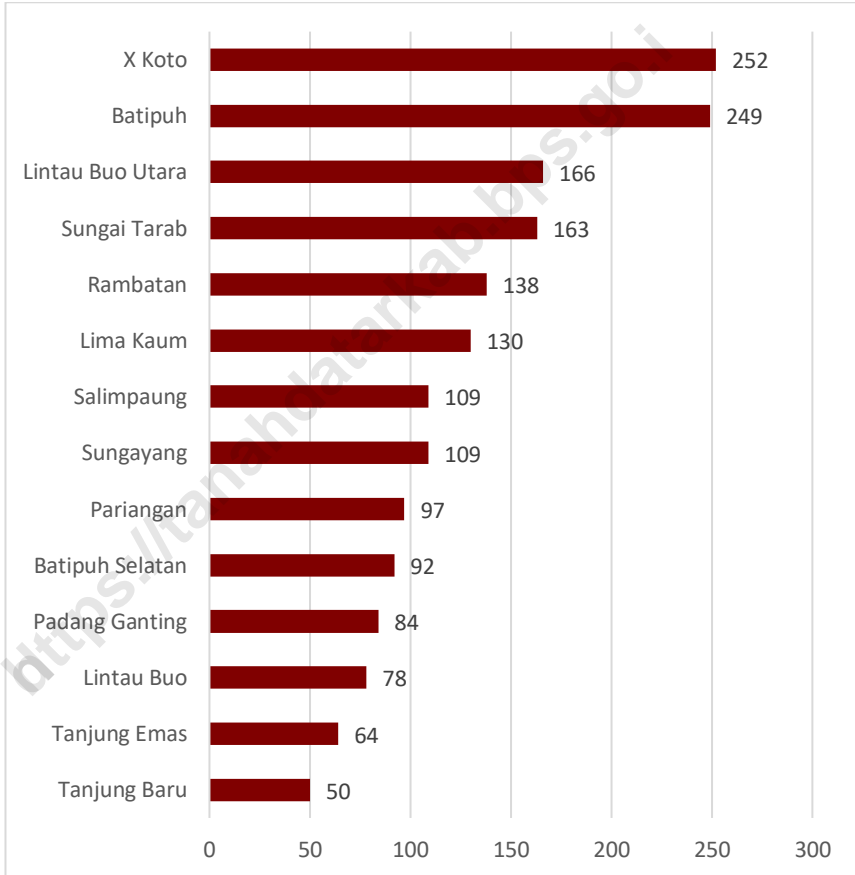
**Gambar 9** Rata-rata nilai dalam UASBN siswa SD Menurut kecamatan di Kabupaten Tanah Datar, 2017

*Average score in UASBN By subdistrict in Tanah Datar, 2017*

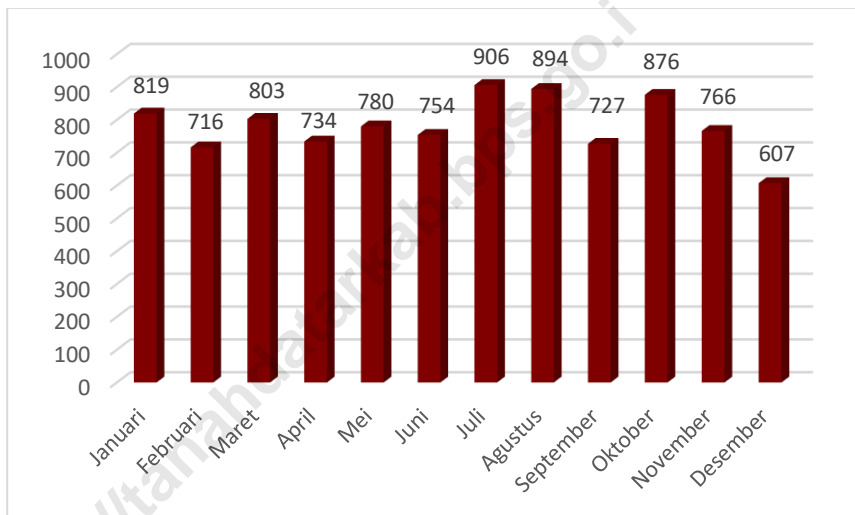


**Gambar 10** Angka Mengulang kelas SD menurut Kecamatan di Kabupaten Tanah datar, 2017  
**Picture**

*Figures Repeat class at Elementary School by Subdistrict in Tanah Tanah Regency, 2017*



**Gambar 11** Jumlah Pasien Rawat Inap RSUD M. A. Hanafiah Batusangkar Kabupaten Tanah Datar, 2017  
*Picture* Total Inpatients Admission in Batusangkar Public Hospital, 2017



<https://tanahdatarkab.bps.go.id>

## 4.1 PENDIDIKAN/EDUCATION

**Tabel 4.1.1** Persentase Penduduk Usia 7–24 Tahun Menurut Jenis Kelamin, Kelompok Umur Sekolah, dan Partisipasi Sekolah di Kabupaten Tanah Datar, 2017

*Percentage of Population Aged 7-24 Years by Gender, Age Group, and School Participation in Tanah Datar Regency, 2017*

Jenis Kelamin dan Kelompok Umur Sekolah <i>Gender and School Age Group</i>	Partisipasi Sekolah/ <i>School Participation</i>		
	Tidak/Belum Pernah Sekolah <i>Not/Never Attending School</i>	Masih Sekolah <i>Attending School</i>	Tidak Sekolah Lagi <i>Not Attending School Anymore</i>
(1)	(2)	(3)	(4)
<b>Laki-Laki/Male</b>			
7–12	0,74	99,26	0,00
13–15	0,00	95,67	4,33
16–18	0,00	89,69	10,31
19–24	0,00	23,66	76,34
<b>Perempuan/Female</b>			
7–12	0,23	99,77	0,00
13–15	1,06	94,30	4,64
16–18	1,85	87,75	10,40
19–24	0,00	36,60	63,40
<b>Laki-laki+Perempuan/Male+Female</b>			
7–12	0,50	99,50	0,00
13–15	0,54	94,97	4,49
16–18	0,97	88,67	10,36
19–24	0,00	30,24	69,76

Sumber/Source: Survei Sosial Ekonomi Nasional Kor, Maret 2016/National Socio Economic Survey Core, March 2016



**Tabel 4.1.2 Jumlah Taman Kanak-Kanak (TK), Rombel, Guru, dan Murid Menurut Kecamatan di Kabupaten Tanah Datar, 2017**  
*Number of Kidergartens, Classes, Teachers, and Students by Subdistrict in Tanah Datar Regency, 2017*

Kecamatan Subdistrict	Taman Kanak- Kanak Kinderg artens	Rombel Classes	Guru Teachers	Murid/Pupil		Jumlah Total
				Laki- Laki Male	Peremp uan Female	
(1)	(2)	(3)	(4)	(5)	(6)	(7)
1. X Koto	19	37	37	297	300	597
2. Batipuh	12	17	19	162	139	301
3. Batipuh Selatan	6	9	11	78	76	154
4. Pariangan	14	18	17	137	131	268
5. Rambatan	20	31	32	248	249	497
6. Lima Kaum	16	57	91	463	422	885
7. Tanjung Emas	11	19	20	171	148	319
8. Padang Ganting	9	15	13	122	130	252
9. Lintau Buo	9	17	16	167	162	329
10. Lintau Buo Utara	25	34	36	308	303	611
11. Sungayang	9	17	18	139	144	283
12. Sungai Tarab	16	27	37	198	210	408
13. Salimpaung	13	26	30	183	174	357
14. Tanjung Baru	11	11	13	86	88	174
<b>Jumlah Total</b>	190	335	390	2 759	2 676	5 435

*Sumber/Source: Dinas Pendidikan dan Kebudayaan/office of education and culture*

**Tabel 4.1.3** Jumlah Ruang Kelas Taman Kanak-Kanak Menurut Kecamatan dan Kondisi di Kabupaten Tanah Datar, 2017  
**Table** Number of TK Classrooms by Subdistrict and Condition in Tanah Datar Regency, 2017

	Kecamatan <i>Subdistrict</i>	Kondisi / <i>Condition</i>			Jumlah <i>Total</i>
		Baik <i>Good</i>	Rusak Ringan <i>Light Damage</i>	Rusak Berat <i>Heavy Damage</i>	
	(1)	(2)	(3)	(4)	(5)
1.	X Koto	9	9	2	20
2.	Batipuh	1	16	-	17
3.	Batipuh Selatan	-	7	-	7
4.	Pariangan	10	6	-	16
5.	Rambatan	3	11	8	22
6.	Lima Kaum	14	36	-	50
7.	Tanjung Emas	1	18	-	19
8.	Padang Ganting	12	-	-	12
9.	Lintau Buo	-	16	-	16
10.	Lintau Buo Utara	7	24	-	31
11.	Sungayang	3	11	-	14
12.	Sungai Tarab	15	10	-	25
13.	Salimpaung	14	7	-	21
14.	Tanjung Baru	-	11	-	11
	<b>Jumlah <i>Total</i></b>	89	182	10	281

Sumber/Source: *Sumber/Source: Dinas Pendidikan dan Kebudayaan/office of education and culture*

**Tabel 4.1.4 Jumlah Sekolah, Lokal, Rombel, dan Siswa SD Menurut Kecamatan di Kabupaten Tanah Datar, 2017**  
*Number of Schools, Classrooms, Classes, and Students of Elementary School by Subdistrict in Tanah Datar Regency, 2017*

Kecamatan Subdistrict	Sekolah Schools	Lokal Classrooms	Rombel Classes	Siswa/Students		
				Laki- Laki Male	Perem- puan Female	Jumlah Total
(1)	(2)	(3)	(4)	(5)	(6)	(7)
1. X Koto	34	240	214	2 589	2 138	4 727
2. Batipuh	28	181	175	1 824	1 520	3 344
3. Batipuh Selatan	11	70	66	647	519	1 166
4. Pariangan	22	137	132	1 094	976	2 070
5. Rambatan	31	212	205	2 244	1 813	4 057
6. Lima Kaum	29	198	199	2 732	2 577	5 309
7. Tanjung Emas	18	117	115	1 165	1 046	2 211
8. Padang Ganting	13	84	82	906	802	1 708
9. Lintau Buo	13	97	92	1 298	1 133	2 431
10. Lintau Buo Utara	36	240	228	2 455	2 030	4 485
11. Sungayang	14	114	97	1 126	1 004	2 130
12. Sungai Tarab	26	172	166	1 573	1 380	2 953
13. Salimpaung	19	129	118	1 297	1 143	2 440
14. Tanjung Baru	11	74	70	694	650	1 344
<b>Jumlah Total</b>	305	2 065	1 959	21 644	18 731	40 375

Sumber/Source: Dinas Pendidikan dan Kebudayaan/office of education and culture

**Tabel 4.1.5 Penduduk Usia Sekolah 7-12 Tahun, dan Jumlah Siswa menurut Kecamatan di Kabupaten Tanah Datar, 2017**  
*Elementary School Age Population of 7-12 years, Number of Students, Participation Rate and Net Enrollment Rate by Subdistricts in Tanah Datar Regency, 2017*

	Kecamatan Subdistrict	Pddk usia 7- 12 th 7-12 yo Population	Siswa/Students		Jumlah Total
			<7th + 12th>	7-12 th	
	(1)	(2)	(3)	(4)	(5)
1.	X Koto	5 612	595	4 132	4 727
2.	Batipuh	3 534	461	2 883	3 344
3.	Batipuh Selatan	1 253	147	1 019	1 166
4.	Pariangan	2 126	209	1 861	2 070
5.	Rambatan	3 833	467	3 590	4 057
6.	Lima Kaum	3 856	521	4 788	5 309
7.	Tanjung Emas	2 478	244	1 967	2 211
8.	Padang Ganting	1 595	209	1 499	1 708
9.	Lintau Buo	2 300	244	2 187	2 431
10.	Lintau Buo Utara	4 145	506	3 979	4 485
11.	Sungayang	1 961	259	1 871	2 130
12.	Sungai Tarab	3 225	330	2 623	2 953
13.	Salimpaung	2 449	252	2 188	2 440
14.	Tanjung Baru	1 521	175	1 169	1 344
	<b>Jumlah Total</b>	39 888	4 619	35 756	40 375

Sumber/Source: Dinas Pendidikan dan Kebudayaan/office of education and culture

**Tabel 4.1.6 Rata-Rata Nilai, Jumlah Peserta dan Peserta Lulus dalam UASBN, dan Persentase Kelulusan Siswa SD menurut Kecamatan di Kabupaten Tanah Datar, 2017**  
*Average Score, Number of Participants and Participants passed the Elementary School UASBN, and Percentage of Elementary School Graduation by Subdistricts in Tanah Datar Regency, 2017*

Kecamatan Subdistrict	Peserta UASBN SD/Elementary School UASBN Participants			
	Rata-Rata Average	Jumlah Total	Lulus Passed	% Lulus % Passed
(1)	(2)	(3)	(4)	(5)
1. X Koto	70,88	645	645	100,00
2. Batipuh	76,00	510	510	100,00
3. Batipuh Selatan	80,56	208	208	100,00
4. Pariangan	69,09	328	328	100,00
5. Rambatan	69,97	661	661	100,00
6. Lima Kaum	69,68	852	852	100,00
7. Tanjung Emas	72,28	347	347	100,00
8. Padang Ganting	72,15	263	263	100,00
9. Lintau Buo	91,92	379	379	100,00
10. Lintau Buo Utara	64,85	674	674	100,00
11. Sungayang	68,06	354	354	100,00
12. Sungai Tarab	67,28	497	497	100,00
13. Salimpaung	66,79	375	375	100,00
14. Tanjung Baru	68,86	208	208	100,00
<b>Jumlah Total</b>	72,03	6 301	6 301	100,00

Sumber/Source: Dinas Pendidikan dan Kebudayaan/office of education and culture

**Tabel 4.1.7 Jumlah Guru SD Menurut Kecamatan dan Tugas di Kabupaten Tanah Datar, 2017**  
*Number of Elementary School Teachers by Subdistricts and responsibility in Tanah Datar Regency, 2017*

	Kecamatan Subdistrict	Guru/Teachers					Jumlah Total
		Kepsek	Guru Kelas	Guru Agama	Guru Olahraga	Guru Lainya	
	(1)	(2)	(3)	(4)	(5)	(6)	(7)
1.	X Koto	34	216	35	32	31	348
2.	Batipuh	28	174	28	27	19	276
3.	Batipuh Selatan	11	64	10	11	7	103
4.	Pariangan	22	128	23	21	17	211
5.	Rambatan	31	209	35	30	29	334
6.	Lima Kaum	29	184	32	29	42	316
7.	Tanjung Emas	18	116	18	20	23	195
8.	Padang Ganting	13	83	13	13	12	134
9.	Lintau Buo	13	96	15	13	20	157
10.	Lintau Buo Utara	36	225	38	34	39	372
11.	Sungayang	14	98	16	12	15	155
12.	Sungai Tarab	26	166	26	25	25	268
13.	Salimpaung	19	121	19	17	26	202
14.	Tanjung Baru	11	72	11	9	10	113
	<b>Jumlah Total</b>	305	1952	319	293	315	3 184

Sumber/Source: Dinas Pendidikan dan Kebudayaan/office of education and culture

**Tabel 4.1.8 Jumlah Guru SD Menurut Kecamatan dan Pendidikan yang Ditatamatkan di Kabupaten Tanah Datar, 2017**  
*Number of Elementary School Teachers by Subdistricts and Educational Attainment in Tanah Datar Regency, 2017*

	Kecamatan Subdistrict	Pendidikan yang ditamatkan/Educational Attainment					Jumlah Total	
		< D1	D1	D2	D3/SM	D4/S1		S2
	(1)	(2)	(3)	(4)	(5)	(6)	(7)	(8)
1.	X Koto	3	-	7	1	302	1	314
2.	Batipuh	1	-	6	-	236	5	248
3.	Batipuh Selatan	1	1	2	-	87	1	92
4.	Pariangan	3	1	1	-	181	3	189
5.	Rambatan	4	-	2	-	295	2	303
6.	Lima Kaum	4	-	13	3	259	8	287
7.	Tanjung Emas	-	1	9	1	164	2	177
8.	Padang Ganting	2	-	4	-	115	-	121
9.	Lintau Buo	6	-	5	1	132	-	144
10.	Lintau Buo Utara	11	-	8	1	311	5	336
11.	Sungayang	-	-	5	-	135	1	141
12.	Sungai Tarab	2	1	9	-	223	7	242
13.	Salimpaung	2	-	6	-	171	4	183
14.	Tanjung Baru	2	-	2	-	98	-	102
	<b>Jumlah Total</b>	41	4	79	7	2 709	39	2 879

Sumber/Source: Dinas Pendidikan dan Kebudayaan/office of education and culture

\*) Tidak termasuk Kepala Sekolah

**Tabel 4.1.9 Rasio Siswa, Guru, Rombel dan Lokal SD menurut Kecamatan di Kabupaten Tanah Datar, 2017**  
*Ratio of Elementary School Students to Teachers, Students to Classes, Classes to Classrooms and Teachers to Classes by Subdistricts in Tanah Datar Regency, 2017*

	Kecamatan Subdistrict	Rasio/Rasio			Guru : Rombel Teachers : Classes
		Siswa : Guru Students : Teachers	Siswa : Rombel Students : Classes	Rombel : Lokal Classes : Classrooms	
	(1)	(2)	(3)	(4)	(5)
1.	X Koto	15	21	0,89	1,43
2.	Batipuh	13	18	0,97	1,38
3.	Batipuh Selatan	12	17	0,94	1,44
4.	Pariangan	11	16	0,96	1,39
5.	Rambatan	13	27	0,97	1,45
6.	Lima Kaum	19	27	1,01	1,46
7.	Tanjung Emas	12	18	0,98	1,49
8.	Padang Ganting	14	20	0,98	1,44
9.	Lintau Buo	18	26	0,95	1,45
10.	Lintau Buo Utara	13	19	0,95	1,50
11.	Sungayang	15	22	0,85	1,46
12.	Sungai Tarab	12	18	0,97	1,45
13.	Salimpaung	13	20	0,91	1,49
14.	Tanjung Baru	13	19	0,95	1,44
	<b>Jumlah Total</b>	193	288	13,28	20,27

Sumber/Source: Dinas Pendidikan dan Kebudayaan/office of education and culture



**Tabel 4.1.10 Jumlah Ruang Kelas SD menurut Kecamatan dan Kondisi di Kabupaten Tanah Datar, 2017**

*Number of Elementary School Classrooms by Subdistricts and Condition in Tanah Datar Regency, 2017*

	Kecamatan Subdistrict	Kondisi/Condition			Jumlah Total
		Baik Good	Rusak Ringan Light Damage	Rusak Berat Heavy Damage	
	(1)	(2)	(3)	(4)	(5)
1.	X Koto	92	117	31	240
2.	Batipuh	34	126	21	181
3.	Batipuh Selatan	14	39	17	70
4.	Pariangan	21	109	7	137
5.	Rambatan	48	135	29	212
6.	Lima Kaum	80	114	4	198
7.	Tanjung Emas	61	55	1	117
8.	Padang Ganting	40	44	0	84
9.	Lintau Buo	25	54	18	97
10.	Lintau Buo Utara	21	193	26	240
11.	Sungayang	30	55	29	114
12.	Sungai Tarab	77	82	13	172
13.	Salimpaung	42	81	6	129
14.	Tanjung Baru	17	48	9	74
	<b>Jumlah Total</b>	602	1 252	211	2 065

Sumber/Source: Dinas Pendidikan dan Kebudayaan/office of education and culture

**Tabel 4.1.11 Angka Mengulang Kelas dan Angka Putus Sekolah SD menurut Kecamatan di Kabupaten Tanah Datar, 2017**  
*Elementary School Repetition Rate and Drop-Out Rate by Subdistricts in Tanah Datar Regency, 2017*

<b>Kecamatan</b> <i>Subdistrict</i>	<b>Angka Mengulang Kelas</b> <i>Elementary School Repetition Rate</i>	<b>Angka Putus Sekolah</b> <i>Drop-Out Rate</i>
(1)	(2)	(3)
1. X Koto	252	2
2. Batipuh	249	1
3. Batipuh Selatan	92	4
4. Pariangan	97	0
5. Rambatan	138	2
6. Lima Kaum	130	1
7. Tanjung Emas	64	0
8. Padang Ganting	84	0
9. Lintau Buo	78	2
10. Lintau Buo Utara	166	9
11. Sungayang	109	0
12. Sungai Tarab	163	0
13. Salimpaung	109	2
14. Tanjung Baru	50	0
<b>Jumlah</b> <i>Total</i>	1781	23

Sumber/Source: Dinas Pendidikan dan Kebudayaan/office of education and culture

**Tabel 4.1.12 Jumlah Sekolah, Lokal, Rombel, dan Siswa MI Menurut Kecamatan di Kabupaten Tanah Datar, 2017**

*Number of Schools, Classrooms, Classes, and Students of Islamic Elementary School by Subdistrict in Tanah Datar Regency, 2017*

Kecamatan Subdistrict	Sekolah Schools	Lokal Classrooms	Rombel Classes	Siswa/Students		
				Laki- Laki Male	Perem- puan Female	Jumlah Total
(1)	(2)	(3)	(4)	(5)	(6)	(7)
1. X Koto	-	-	-	-	-	-
2. Batipuh	1	6	3	6	5	11
3. Batipuh Selatan	1	6	6	49	53	102
4. Pariangan	-	-	-	-	-	-
5. Rambatan	1	5	5	21	19	40
6. Lima Kaum	1	6	6	64	53	117
7. Tanjung Emas	-	-	-	-	-	-
8. Padang Ganting	-	-	-	-	-	-
9. Lintau Buo	-	-	-	-	-	-
10. Lintau Buo Utara	-	-	-	-	-	-
11. Sungayang	-	-	-	-	-	-
12. Sungai Tarab	1	6	16	200	213	413
13. Salimpaung	-	-	-	-	-	-
14. Tanjung Baru	2	12	15	140	137	277
<b>Jumlah Total</b>	<b>7</b>	<b>41</b>	<b>51</b>	<b>480</b>	<b>480</b>	<b>960</b>

Sumber/Source: Kementerian Agama Kabupaten Tanah Datar/Tanah Datar Office of Religious Affairs

**Tabel 4.1.13 Jumlah Guru PNS MI menurut Kecamatan dan Pendidikan yang Ditamatkan di Kabupaten Tanah Datar, 2017**  
*Number of Islamic Elementary School PNS Teachers by Subdistricts and Educational Attainment in Tanah Datar Regency, 2017*

	Kecamatan Subdistrict	Pendidikan yang ditamatkan/Educational Attainment						Jumlah Total
		< D1	D1	D2	D3/SM	D4/S1	S2	
	(1)	(2)	(3)	(4)	(5)	(6)	(7)	(8)
1.	X Koto	-	-	-	-	-	-	-
2.	Batipuh	-	-	-	2	3	-	5
3.	Batipuh Selatan	-	-	-	-	11	-	11
4.	Pariangan	-	-	-	-	-	-	-
5.	Rambatan	-	-	-	1	7	-	8
6.	Lima Kaum	-	-	-	-	8	2	10
7.	Tanjung Emas	-	-	-	-	-	-	-
8.	Padang Ganting	-	-	-	-	-	-	-
9.	Lintau Buo	-	-	-	-	-	-	-
10.	Lintau Buo Utara	-	-	-	-	-	-	-
11.	Sungayang	-	-	-	-	-	-	-
12.	Sungai Tarab	-	-	-	-	28	2	30
13.	Salimpaung	-	-	-	-	-	-	-
14.	Tanjung Baru	-	-	-	-	25	3	28
	<b>Jumlah Total</b>	-	-	-	<b>3</b>	<b>82</b>	<b>7</b>	<b>92</b>

Sumber/Source: Kementerian Agama Kabupaten Tanah Datar/Tanah Datar Office of Religious Affairs

**Tabel 4.1.14 Rasio Siswa, Guru, Rombel dan Lokal MI menurut Kecamatan di Kabupaten Tanah Datar, 2017**  
*Ratio of Islamic Elementary School Students to Teachers, Students to Classes, Classes to Classrooms and Teachers to Classes by Subdistricts in Tanah Datar Regency, 2017*

Kecamatan Subdistrict	Rasio/Rasio			
	Siswa : Guru Students : Teachers	Siswa : Rombel Students : Classes	Rombel : Lokal Classes : Classrooms	Guru : Rombel Teachers : Classes
(1)	(2)	(3)	(4)	(5)
1. X Koto	-	-	-	-
2. Batipuh	11 : 9	11 : 3	3 : 6	5 : 3
3. Batipuh Selatan	102 : 14	102 : 6	6 : 6	11 : 6
4. Pariangan	-	-	-	-
5. Rambatan	40 : 5	40 : 5	5 : 6	8 : 5
6. Lima Kaum	117 : 9	117 : 6	6 : 6	10 : 6
7. Tanjung Emas	-	-	-	-
8. Padang Ganting	-	-	-	-
9. Lintau Buo	-	-	-	-
10. Lintau Buo Utara	-	-	-	-
11. Sungayang	-	-	-	-
12. Sungai Tarab	413 : 27	413 : 16	16 : 6	30 : 16
13. Salimpaung	-	-	-	-
14. Tanjung Baru	277 : 21	277 : 15	15 : 6	28 : 15
<b>Jumlah Total</b>	-	-	-	-

Sumber/Source: Kementerian Agama Kabupaten Tanah Datar/Tanah Datar Office of Religious Affairs

**Tabel 4.1.15 Jumlah Ruang Kelas MI menurut Kecamatan dan Kondisi di Kabupaten Tanah Datar, 2017**  
*Number of Islamic Elementary School Classrooms by Subdistricts and Condition in Tanah Datar Regency, 2017*

	Kecamatan Subdistrict	Kondisi/Condition			Jumlah Total
		Baik Good	Rusak Ringan Light Damage	Rusak Berat Heavy Damage	
	(1)	(2)	(3)	(4)	(5)
1.	X Koto	-	-	-	-
2.	Batipuh	5	1	-	6
3.	Batipuh Selatan	5	1	-	6
4.	Pariangan	-	-	-	-
5.	Rambatan	1	-	4	5
6.	Lima Kaum	4	2	-	6
7.	Tanjung Emas	-	-	-	-
8.	Padang Ganting	-	-	-	-
9.	Lintau Buo	-	-	-	-
10.	Lintau Buo Utara	-	-	-	-
11.	Sungayang	-	-	-	-
12.	Sungai Tarab	11	-	-	11
13.	Salimpaung	-	-	-	-
14.	Tanjung Baru	16	1	-	17
<b>Jumlah Total</b>		<b>42</b>	<b>5</b>	<b>4</b>	<b>51</b>

Sumber/Source: Kementerian Agama Kabupaten Tanah Datar/Tanah Datar Office of Religious Affairs

**Tabel 4.1.16 Jumlah Sekolah, Lokal, Rombel, dan Siswa SMP Menurut Kecamatan di Kabupaten Tanah Datar, 2017**  
*Number of Schools, Classrooms, Classes, and Students of Junior Secondary School by Subdistrict in Tanah Datar Regency, 2017*

Kecamatan Subdistrict	Sekolah Schools	Lokal Classrooms	Rombel Classes	Siswa/Students		
				Laki- Laki Male	Perem- puan Female	Jumlah Total
(1)	(2)	(3)	(4)	(5)	(6)	(7)
1. X Koto	8	95	79	854	967	1 821
2. Batipuh	4	34	33	397	343	740
3. Batipuh Selatan	3	25	9	140	114	254
4. Pariangan	3	30	24	291	303	594
5. Rambatan	4	59	46	586	550	1 136
6. Lima Kaum	6	85	86	1 177	1 228	2 405
7. Tanjung Emas	3	32	22	258	218	476
8. Padang Ganting	2	24	23	294	257	551
9. Lintau Buo	3	32	27	321	359	680
10. Lintau Buo Utara	6	65	54	701	709	1 410
11. Sungayang	4	35	26	331	314	645
12. Sungai Tarab	4	47	36	396	436	832
13. Salimpaung	3	21	14	174	139	313
14. Tanjung Baru	2	21	16	150	219	369
<b>Jumlah Total</b>	55	605	495	6 070	6 156	12 226

Sumber/Source: Dinas Pendidikan dan Kebudayaan/office of education and culture

**Tabel 4.1.17 Penduduk Usia Sekolah 13-15 Tahun dan Jumlah Siswa menurut Kecamatan di Kab. Tanah Datar, 2017**  
*Junior Secondary School Age Population of 13-15 years, Number of Students, Participation Rate and Net Enrolment Rate by Subdistricts in Tanah Datar Regency, 2017*

Kecamatan Subdistrict	Pddk usia 13-15 th 13-15 yo Population	Siswa/Students		
		<13th + 15th>	13-15 th	Jumlah Total
(1)	(2)	(3)	(4)	(5)
1. X Koto	2 943	476	1 345	1 821
2. Batipuh	1 677	238	502	740
3. Batipuh Selatan	639	59	195	254
4. Pariangan	1 026	104	490	594
5. Rambatan	1 875	182	954	1 136
6. Lima Kaum	1 910	421	1 984	2 405
7. Tanjung Emas	1 169	88	388	476
8. Padang Ganting	719	107	444	551
9. Lintau Buo	1 038	111	569	680
10. Lintau Buo Utara	1 932	255	1 155	1 410
11. Sungayang	932	125	520	645
12. Sungai Tarab	1 529	128	704	832
13. Salimpaung	1 127	50	263	313
14. Tanjung Baru	711	73	296	369
<b>Jumlah Total</b>	<b>19 227</b>	<b>2 417</b>	<b>9 809</b>	<b>12 226</b>

Sumber/Source: Dinas Pendidikan dan Kebudayaan/office of education and culture



**Tabel 4.1.18 Rata-Rata Nilai, Jumlah Peserta dan Peserta Lulus dalam UN, dan Persentase Kelulusan Siswa SMP menurut Kecamatan di Kabupaten Tanah Datar, 2017**  
*Average Score, Number of Participants and Participants passed the Junior Secondary School UN, and Percentage of Junior Secondary School Graduation by Subdistricts in Tanah Datar Regency, 2017*

Kecamatan Subdistrict	Peserta UN SMP/Junior Secondary School UN Participants			
	Rata-Rata Average	Jumlah Total	Lulus Passed	% Lulus % Passed
(1)	(2)	(3)	(4)	(5)
1. X Koto	55,92	586	583	99,49
2. Batipuh	56,18	282	279	98,94
3. Batipuh Selatan	52,75	73	73	100,00
4. Pariangan	53,87	197	197	100,00
5. Rambatan	49,76	349	349	100,00
6. Lima Kaum	59,90	777	777	100,00
7. Tanjung Emas	48,14	171	171	100,00
8. Padang Ganting	50,74	175	175	100,00
9. Lintau Buo	47,51	248	248	100,00
10. Lintau Buo Utara	48,33	442	419	100,00
11. Sungayang	50,25	195	195	100,00
12. Sungai Tarab	51,53	294	294	100,00
13. Salimpaung	49,71	298	298	100,00
14. Tanjung Baru	49,68	138	138	100,00
<b>Jumlah Total</b>	51,73	4 225	4 196	99,52

Sumber/Source: Dinas Pendidikan dan Kebudayaan/office of education and culture

**Tabel 4.1.19 Jumlah Guru SMP menurut Kecamatan dan Tugas di Kabupaten Tanah Datar, 2017**

*Number of Junior Secondary School Teachers by Subdistricts and responsibility in Tanah Datar Regency, 2017*

Kecamatan Subdistrict	Guru/Teachers					
	BP	Bhs Ind	Bhs Ing	Mat	IPA	PPKN
(1)	(2)	(3)	(4)	(5)	(6)	(7)
1. X Koto	3	20	17	22	20	11
2. Batipuh	4	8	9	7	8	5
3. Batipuh Selatan	2	6	4	4	6	5
4. Pariangan	4	6	7	9	9	3
5. Rambatan	7	18	10	14	13	5
6. Lima Kaum	13	22	16	23	19	10
7. Tanjung Emas	3	10	4	4	9	4
8. Padang Ganting	3	5	5	4	7	3
9. Lintau Buo	3	4	7	6	7	4
10. Lintau Buo Utara	4	13	11	11	17	9
11. Sungayang	4	5	6	9	12	5
12. Sungai Tarab	5	13	10	11	11	5
13. Salimpaung	2	7	4	4	4	3
14. Tanjung Baru	2	5	5	2	4	2
<b>Jumlah Total</b>	59	142	115	130	146	74

Sumber/Source: Dinas Pendidikan dan Kebudayaan/office of education and culture

**Tabel 4.1.19 Lanjutan/Continued**  
**Table**

Kecamatan Subdistrict	Guru/Teachers					Jumlah Total
	IPS	Agama	Olahraga	Seni Budaya	Lainnya	
(1)	(8)	(9)	(10)	(11)	(12)	(13)
1. X Koto	19	12	10	13	30	177
2. Batipuh	10	4	7	4	7	73
3. Batipuh Selatan	5	3	3	2	2	42
4. Pariangan	10	6	4	4	7	69
5. Rambatan	12	8	5	7	11	110
6. Lima Kaum	23	10	11	9	18	174
7. Tanjung Emas	8	4	2	4	6	58
8. Padang Ganting	6	4	3	2	3	45
9. Lintau Buo	8	3	4	4	9	59
10. Lintau Buo Utara	12	13	7	7	10	114
11. Sungayang	7	6	4	5	11	74
12. Sungai Tarab	16	6	5	6	10	98
13. Salimpaung	5	2	1	3	5	40
14. Tanjung Baru	4	2	3	3	5	37
<b>Jumlah Total</b>	145	83	69	73	134	1 170

Sumber/Source: Dinas Pendidikan dan Kebudayaan/office of education and culture

**Tabel 4.1.20 Jumlah Guru SMP Menurut Kecamatan dan Pendidikan yang Ditamatkan di Kabupaten Tanah Datar, 2017**  
*Number of Junior Secondary School Teachers by Subdistricts and Educational Attainment in Tanah Datar Regency, 2017*

	Kecamatan Subdistrict	Pendidikan yang ditamatkan/Educational Attainment				Jumlah Total
		< D3	D3/SM	D4/S1	S2	
	(1)	(2)	(5)	(6)	(7)	(8)
1.	X Koto	8	10	152	7	177
2.	Batipuh	10	4	56	3	73
3.	Batipuh Selatan	5	3	30	4	42
4.	Pariangan	4	6	54	5	69
5.	Rambatan	2	9	97	2	110
6.	Lima Kaum	11	6	145	12	174
7.	Tanjung Emas	8	1	49	0	58
8.	Padang Ganting	5	5	33	2	45
9.	Lintau Buo	2	1	56	0	59
10.	Lintau Buo Utara	5	3	105	1	114
11.	Sungayang	3	8	60	3	74
12.	Sungai Tarab	7	8	78	5	98
13.	Salimpaung	2	1	35	2	40
14.	Tanjung Baru	3	2	32	0	37
<b>Jumlah Total</b>		75	67	982	46	1 170

Sumber/Source: Dinas Pendidikan dan Kebudayaan/office of education and culture

**Tabel 4.1.21 Rasio Siswa, Guru, Rombel dan Lokal SMP Menurut Kecamatan di Kabupaten Tanah Datar, 2017**

*Ratio of Junior Secondary School Students to Teachers, Students to Classes, Classes to Classrooms and Teachers to Classes by Subdistricts in Tanah Datar Regency, 2017*

Kecamatan Subdistrict	Rasio/Rasio			
	Siswa : Guru Students : Teachers	Siswa : Rombel Students : Classes	Rombel : Lokal Classes : Classrooms	Guru : Rombel Teachers : Classes
(1)	(2)	(3)	(4)	(5)
1. X Koto	10	23	0,83	2,24
2. Batipuh	10	22	0,97	2,21
3. Batipuh Selatan	6	28	0,36	4,67
4. Pariangan	9	25	0,80	2,88
5. Rambatan	10	25	0,78	2,39
6. Lima Kaum	14	28	1,01	2,02
7. Tanjung Emas	8	22	0,69	2,64
8. Padang Ganting	12	24	0,96	1,96
9. Lintau Buo	12	25	0,84	2,19
10. Lintau Buo Utara	12	26	0,83	2,11
11. Sungayang	9	25	0,74	2,85
12. Sungai Tarab	8	23	0,77	2,72
13. Salimpaung	8	22	0,67	2,86
14. Tanjung Baru	10	23	0,76	2,31
<b>Jumlah Total</b>	2	5	0,82	2,36

Sumber/Source: Dinas Pendidikan dan Kebudayaan/office of education and culture

**Tabel 4.1.22 Jumlah Ruang Kelas SMP Menurut Kecamatan dan Kondisi di Kabupaten Tanah Datar, 2017**

*Number of Junior Secondary School Classrooms by Subdistricts and Condition in Tanah Datar Regency, 2017*

	Kecamatan <i>Subdistrict</i>	Kondisi/ <i>Condition</i>			Jumlah <i>Total</i>
		Baik <i>Good</i>	Rusak Ringan <i>Light Damage</i>	Rusak Berat <i>Heavy Damage</i>	
	(1)	(2)	(3)	(4)	(5)
1.	X Koto	30	52	13	95
2.	Batipuh	1	31	2	34
3.	Batipuh Selatan	1	21	3	25
4.	Pariangan	-	28	2	30
5.	Rambatan	11	39	9	59
6.	Lima Kaum	33	44	8	85
7.	Tanjung Emas	7	17	8	32
8.	Padang Ganting	-	20	4	24
9.	Lintau Buo	14	15	3	32
10.	Lintau Buo Utara	12	47	6	65
11.	Sungayang	7	28	-	35
12.	Sungai Tarab	13	27	7	47
13.	Salimpaung	6	10	5	21
14.	Tanjung Baru	-	19	2	21
	<b>Jumlah <i>Total</i></b>	135	398	72	605

*Sumber/Source: Dinas Pendidikan dan Kebudayaan/office of education and culture*

**Tabel 4.1.23 Angka Mengulang Kelas dan Angka Putus Sekolah SMP Menurut Kecamatan di Kabupaten Tanah Datar, 2017**  
*Junior Secondary School Repetition Rate and Drop-Out Rate by Subdistricts in Tanah Datar Regency, 2017*

Kecamatan <i>Subdistrict</i>	Angka Mengulang Kelas <i>Elementary School Repetition Rate</i>	Angka Putus Sekolah <i>Drop-Out Rate</i>
(1)	(2)	(3)
1. X Koto	8	-
2. Batipuh	4	-
3. Batipuh Selatan	3	-
4. Pariangan	3	-
5. Rambatan	4	-
6. Lima Kaum	6	-
7. Tanjung Emas	3	2
8. Padang Ganting	2	-
9. Lintau Buo	3	-
10. Lintau Buo Utara	6	5
11. Sungayang	4	-
12. Sungai Tarab	4	-
13. Salimpaung	3	3
14. Tanjung Baru	2	-
<b>Jumlah <i>Total</i></b>	55	10

Sumber/Source: Dinas Pendidikan dan Kebudayaan/office of education and culture

**Tabel 4.1.24 Jumlah Sekolah, Lokal, Rombel, dan Siswa MTs Menurut Kecamatan di Kabupaten Tanah Datar, 2017**  
*Number of Schools, Classrooms, Classes, and Students of Islamic Junior Secondary School by Subdistrict in Tanah Datar Regency, 2017*

	Kecamatan Subdistrict	Sekolah Schools	Lokal Classrooms	Siswa/Students		
				Laki-Laki Male	Perempuan Female	Jumlah Total
	(1)	(2)	(3)	(4)	(5)	(6)
1.	X Koto	6	18	465	442	907
2.	Batipuh	5	15	430	482	912
3.	Batipuh Selatan	3	9	200	211	411
4.	Pariangan	4	12	258	117	375
5.	Rambatan	6	18	337	244	581
6.	Lima Kaum	4	12	435	569	1 004
7.	Tanjung Emas	2	6	275	310	585
8.	Padang Ganting	1	3	81	83	164
9.	Lintau Buo	2	6	353	357	710
10.	Lintau Buo Utara	3	9	221	198	419
11.	Sungayang	2	6	183	201	384
12.	Sungai Tarab	3	9	171	192	363
13.	Salimpaung	3	9	310	348	658
14.	Tanjung Baru	3	9	175	113	288
	<b>Jumlah Total</b>	47	141	3 894	3 867	7 821

Sumber/Source: Kementerian Agama Kabupaten Tanah Datar/Tanah Datar Office of Religious Affairs



**Tabel 4.1.25 Jumlah Guru PNS MTs menurut Kecamatan dan Pendidikan yang Ditamatkan di Kabupaten Tanah Datar, 2017**

*Number of Islamic Junior Secondary School PNS Teachers by Subdistricts and Educational Attainment in Tanah Datar Regency, 2017*

	Kecamatan <i>Subdistrict</i>	Pendidikan yang ditamatkan/ <i>Educational Attainment</i>				Jumlah <i>Total</i>
		< D3	D3/SM	D4/S1	S2	
	(1)	(2)	(5)	(6)	(7)	(8)
1.	X Koto	-	19	116	5	140
2.	Batipuh	-	5	107	3	115
3.	Batipuh Selatan	-	7	58	-	65
4.	Pariangan	-	4	56	4	64
5.	Rambatan	-	4	103	2	109
6.	Lima Kaum	-	15	70	3	88
7.	Tanjung Emas	-	-	49	5	54
8.	Padang Ganting	-	-	16	1	17
9.	Lintau Buo	-	-	48	2	50
10.	Lintau Buo Utara	-	5	52	-	57
11.	Sungayang	-	1	39	3	43
12.	Sungai Tarab	-	-	54	6	60
13.	Salimpaung	-	1	74	1	76
14.	Tanjung Baru	-	7	21	1	29
	<b>Jumlah <i>Total</i></b>	-	68	863	36	967

Sumber/Source: Kementerian Agama Kabupaten Tanah Datar/Tanah Datar Office of Religious Affairs

**Tabel 4.1.26 Rasio Siswa, Guru, Rombel dan Lokal MTs menurut Kecamatan di Kabupaten Tanah Datar, 2017**

*Ratio of Islamic Junior Secondary School Students to Teachers, Students to Classes, Classes to Classrooms and Teachers to Classes by Subdistricts in Tanah Datar Regency, 2017*

	Kecamatan Subdistrict	Rasio/Rasio			Guru : Rombel Teachers : Classes
		Siswa : Guru Students : Teachers	Siswa : Rombel Students : Classes	Rombel : Lokal Classes : Classrooms	
	(1)	(2)	(3)	(4)	(5)
1.	X Koto	907 : 140	907 : 44	44 : 18	140 : 44
2.	Batipuh	912 : 115	912 : 40	40 : 15	115 : 40
3.	Batipuh Selatan	411 : 65	411 : 24	24 : 9	65 : 24
4.	Pariangan	435 : 64	435 : 24	24 : 12	64 : 24
5.	Rambatan	581 : 109	581 : 32	32 : 18	109 : 32
6.	Lima Kaum	1 004 : 88	1 004 : 34	34 : 12	88 : 34
7.	Tanjung Emas	585 : 54	585 : 24	24 : 6	54 : 24
8.	Padang Ganting	164 : 17	164 : 8	8 : 3	17 : 8
9.	Lintau Buo	710 : 50	710 : 25	25 : 6	50 : 25
10.	Lintau Buo Utara	419 : 57	419 : 19	19 : 9	57 : 19
11.	Sungayang	384 : 43	384 : 16	16 : 6	43 : 16
12.	Sungai Tarab	363 : 60	363 : 19	19 : 9	60 : 19
13.	Salimpaung	658 : 76	658 : 30	30 : 9	76 : 30
14.	Tanjung Baru	288 : 29	288 : 15	15 : 9	29 : 15

Sumber/Source: Kementerian Agama Kabupaten Tanah Datar/Tanah Datar Office of Religious Affairs

**Tabel 4.1.27 Jumlah Ruang Kelas MTs menurut Kecamatan dan Kondisi di Kabupaten Tanah Datar, 2017**

*Number of Islamic Junior Secondary School Classrooms by Subdistricts and Condition in Tanah Datar Regency, 2017*

	Kecamatan <i>Subdistrict</i>	Kondisi/ <i>Condition</i>			Jumlah <i>Total</i>
		Baik <i>Good</i>	Rusak Ringan <i>Light Damage</i>	Rusak Berat <i>Heavy Damage</i>	
	(1)	(2)	(3)	(4)	(5)
1.	X Koto	34	8	3	45
2.	Batipuh	28	5	-	33
3.	Batipuh Selatan	18	10	2	30
4.	Pariangan	15	10	-	25
5.	Rambatan	24	6	2	32
6.	Lima Kaum	21	10	-	31
7.	Tanjung Emas	8	3	10	21
8.	Padang Ganting	5	2	2	9
9.	Lintau Buo	16	3	-	19
10.	Lintau Buo Utara	10	6	1	17
11.	Sungayang	6	8	-	14
12.	Sungai Tarab	8	4	3	15
13.	Salimpaung	14	15	-	29
14.	Tanjung Baru	12	2	2	16
	<b>Jumlah <i>Total</i></b>	219	92	25	336

Sumber/*Source*: Kementerian Agama Kabupaten Tanah Datar/*Tanah Datar Office of Religious Affairs*

**Tabel 4.1.28 Jumlah Sekolah, Lokal, Rombel, dan Siswa SMA Menurut Kecamatan di Kabupaten Tanah Datar, 2017**  
*Number of Schools, Classrooms, Classes, and Students of Senior Secondary School by Subdistrict in Tanah Datar Regency, 2017*

	Kecamatan <i>Subdistrict</i>	Sekolah <i>Schools</i>	Lokal <i>Classrooms</i>	Rombel <i>Classes</i>	Siswa/ <i>Students</i>		Jumlah <i>Total</i>
					Laki- Laki <i>Male</i>	Perem- puan <i>Female</i>	
	(1)	(2)	(3)	(4)	(5)	(6)	(7)
1.	X Koto	4	...	40	410	520	930
2.	Batipuh	1	...	25	275	524	799
3.	Batipuh Selatan	-	...	-	-	-	-
4.	Pariangan	1	...	26	247	396	643
5.	Rambatan	2	...	32	319	491	810
6.	Lima Kaum	3	...	46	491	720	1 211
7.	Tanjung Emas	1	...	24	319	382	701
8.	Padang Ganting	1	...	17	154	239	393
9.	Lintau Buo	1	...	21	153	401	554
10.	Lintau Buo Utara	1	...	28	305	490	795
11.	Sungayang	1	...	20	224	335	559
12.	Sungai Tarab	2	...	37	419	581	1 000
13.	Salimpaung	1	...	19	137	294	431
14.	Tanjung Baru	-	...	-	-	-	-
	<b>Jumlah <i>Total</i></b>	<b>19</b>	<b>...</b>	<b>335</b>	<b>3 453</b>	<b>5 373</b>	<b>8 826</b>

Sumber/*Source*: Kementerian Pendidikan dan Kebudayaan/*Ministry of Education and Culture*

**Tabel 4.1.29 Rasio Siswa, Guru, Rombel dan Lokal SMA menurut Kecamatan di Kabupaten Tanah Datar, 2017**  
*Ratio of Senior Secondary School Students to Teachers, Students to Classes, Classes to Classrooms and Teachers to Classes by Subdistricts in Tanah Datar Regency, 2017*

Kecamatan Subdistrict	Rasio/Rasio			
	Siswa : Guru Students : Teachers	Siswa : Rombel Students : Classes	Rombel : Lokal Classes : Classrooms	Guru : Rombel Teachers : Classes
(1)	(2)	(3)	(4)	(5)
1. X Koto	10	23	...	2
2. Batipuh	17	31	...	1
3. Batipuh Selatan	-	-	...	-
4. Pariangan	13	24	...	1
5. Rambatan	11	25	...	2
6. Lima Kaum	12	26	...	2
7. Tanjung Emas	17	29	...	1
8. Padang Ganting	11	23	...	2
9. Lintau Buo	13	26	...	1
10. Lintau Buo Utara	12	28	...	2
11. Sungayang	12	27	...	2
12. Sungai Tarab	12	27	...	2
13. Salimpaung	12	22	...	1
14. Tanjung Baru	-	-	...	-
<b>Jumlah Total</b>	12	26	...	2

Sumber/Source: Kementerian Pendidikan dan Kebudayaan/Ministry of Education and Culture

**Tabel 4.1.30 Jumlah Sekolah, Lokal, Rombel, dan Siswa SMK Menurut Kecamatan di Kabupaten Tanah Datar, 2017**

*Number of Schools, Classrooms, Classes, and Students of Vocational Senior Secondary School by Subdistrict in Tanah Datar Regency, 2017*

	Kecamatan <i>Subdistrict</i>	Sekolah <i>Schools</i>	Lokal <i>Classrooms</i>	Rombel <i>Classes</i>	Siswa/ <i>Students</i>		Jumlah <i>Total</i>
					Laki- Laki <i>Male</i>	Perem- puan <i>Female</i>	
	(1)	(2)	(3)	(4)	(5)	(6)	(7)
1.	X Koto	-	...	-	-	-	-
2.	Batipuh	1	...	36	742	217	959
3.	Batipuh Selatan	-	...	-	-	-	-
4.	Pariangan	-	...	-	-	-	-
5.	Rambatan	-	...	-	-	-	-
6.	Lima Kaum	3	...	28	325	71	396
7.	Tanjung Emas	1	...	25	308	453	761
8.	Padang Ganting	-	...	-	-	-	-
9.	Lintau Buo	1	...	32	694	206	900
10.	Lintau Buo Utara	-	...	-	-	-	-
11.	Sungayang	-	...	-	-	-	-
12.	Sungai Tarab	-	...	-	-	-	-
13.	Salimpaung	1	...	3	21	-	21
14.	Tanjung Baru	1	...	15	226	114	340
	<b>Jumlah <i>Total</i></b>	<b>8</b>	<b>...</b>	<b>139</b>	<b>2 316</b>	<b>1 061</b>	<b>3 377</b>

*Sumber/Source: Kementerian Pendidikan dan Kebudayaan/Ministry of Education and Culture*

**Tabel 4.1.31 Rasio Siswa, Guru, Rombel dan Lokal SMK menurut Kecamatan di Kabupaten Tanah Datar, 2017**  
*Ratios of Vocational Senior Secondary School Students to Teachers, Students to Classes, Classes to Classrooms and Teachers to Classes by Subdistricts in Tanah Datar Regency, 2017*

Kecamatan Subdistrict	Rasio/Rasio			
	Siswa : Guru Students : Teachers	Siswa : Rombel Students : Classes	Rombel : Lokal Classes : Classrooms	Guru : Rombel Teachers : Classes
(1)	(2)	(3)	(4)	(5)
1. X Koto	-	-	...	-
2. Batipuh	14	26	...	1
3. Batipuh Selatan	-	-	...	-
4. Pariangan	-	-	...	-
5. Rambatan	-	-	...	-
6. Lima Kaum	5	14	...	2
7. Tanjung Emas	13	30	...	2
8. Padang Ganting	-	-	...	-
9. Lintau Buo	12	28	...	3
10. Lintau Buo Utara	-	-	...	-
11. Sungayang	-	-	...	-
12. Sungai Tarab	-	-	...	-
13. Salimpaung	1	7	...	3
14. Tanjung Baru	10	22	...	2
<b>Jumlah Total</b>	10	24	...	2

Sumber/Source: Kementerian Pendidikan dan Kebudayaan/Ministry of Education and Culture

**Tabel 4.1.32 Jumlah Sekolah, Lokal, Rombel, dan Siswa MA Menurut Kecamatan di Kabupaten Tanah Datar, 2017**  
*Number of Schools, Classrooms, Classes, and Students of Islamic Senior Secondary School by Subdistrict in Tanah Datar Regency, 2017*

	Kecamatan Subdistrict	Sekolah Schools	Lokal Classrooms	Siswa/Students		Jumlah Total
				Laki-Laki Male	Perempuan Female	
	(1)	(2)	(3)	(4)	(5)	(6)
1.	X Koto	4	12	122	133	255
2.	Batipuh	2	6	28	39	67
3.	Batipuh Selatan	3	9	128	181	309
4.	Pariangan	2	6	43	62	105
5.	Rambatan	2	6	45	65	110
6.	Lima Kaum	1	3	371	595	966
7.	Tanjung Emas	-	-	-	-	-
8.	Padang Ganting	1	3	51	65	116
9.	Lintau Buo	-	-	-	-	-
10.	Lintau Buo Utara	3	9	135	173	308
11.	Sungayang	1	3	135	167	302
12.	Sungai Tarab	1	3	23	21	44
13.	Salimpaung	1	3	48	59	107
14.	Tanjung Baru	1	3	26	27	53
	<b>Jumlah Total</b>	22	66	1 155	1 587	2 741

Sumber/Source: Kementerian Agama Kabupaten Tanah Datar/Tanah Datar Office of Religious Affairs



**Tabel 4.1.33 Jumlah Guru PNS MA menurut Kecamatan dan Pendidikan yang Ditamatkan di Kabupaten Tanah Datar, 2017**  
*Number of Islamic Senior Secondary School PNS Teachers by Subdistricts and Educational Attainment in Tanah Datar Regency, 2017*

	Kecamatan <i>Subdistrict</i>	Pendidikan yang ditamatkan/ <i>Educational Attainment</i>				Jumlah <i>Total</i>
		< D3	D3/SM	D4/S1	S2	
	(1)	(2)	(3)	(4)	(5)	(6)
1.	X Koto	-	9	57	5	71
2.	Batipuh	-	4	23	1	28
3.	Batipuh Selatan	-	3	58	4	65
4.	Pariangan	-	3	19	3	25
5.	Rambatan	-	3	30	5	38
6.	Lima Kaum	-	-	66	10	76
7.	Tanjung Emas	-	-	-	-	-
8.	Padang Ganting	-	-	16	1	17
9.	Lintau Buo	-	-	-	-	-
10.	Lintau Buo Utara	-	9	58	4	71
11.	Sungayang	-	1	42	4	47
12.	Sungai Tarab	-	-	16	-	16
13.	Salimpaung	-	-	23	2	25
14.	Tanjung Baru	-	-	8	1	9
<b>Jumlah <i>Total</i></b>		-	32	416	40	488

Sumber/Source: Kementerian Agama Kabupaten Tanah Datar/Tanah Datar Office of Religious Affairs

**Tabel 4.1.34 Rasio Siswa, Guru, Rombel dan Lokal MA menurut Kecamatan di Kabupaten Tanah Datar, 2017**  
*Ratio of Islamic Senior Secondary School Students to Teachers, Students to Classes, Classes to Classrooms and Teachers to Classes by Subdistricts in Tanah Datar Regency, 2017*

	Kecamatan Subdistrict	Rasio/Rasio			
		Siswa : Guru Students : Teachers	Siswa : Rombel Students : Classes	Rombel : Lokal Classes : Classrooms	Guru : Rombel Teachers : Classes
	(1)	(2)	(3)	(4)	(5)
1.	X Koto	255 : 71	255 : 16	16 : 12	71 : 16
2.	Batipuh	67 : 28	67 : 6	6 : 6	28 : 6
3.	Batipuh Selatan	309 : 65	309 : 16	16 : 9	65 : 16
4.	Pariangan	105 : 25	105 : 6	6 : 6	25 : 6
5.	Rambatan	109 : 38	109 : 6	6 : 6	38 : 6
6.	Lima Kaum	966 : 76	966 : 29	29 : 3	76 : 27
7.	Tanjung Emas	-	-	-	-
8.	Padang Ganting	116 : 17	116 : 7	7 : 3	17 : 7
9.	Lintau Buo	-	-	-	-
10.	Lintau Buo Utara	308 : 71	308 : 16	16 : 9	71 : 16
11.	Sungayang	302 : 47	302 : 18	18 : 3	47 : 18
12.	Sungai Tarab	44 : 16	44 : 3	3 : 3	16 : 3
13.	Salimpaung	107 : 25	107 : 6	6 : 3	25 : 6
14.	Tanjung Baru	53 : 9	53 : 3	3 : 3	9 : 3

Sumber/Source: Kementerian Agama Kabupaten Tanah Datar/Tanah Datar Office of Religious Affairs

**Tabel 4.1.35 Jumlah Ruang Kelas MA menurut Kecamatan dan Kondisi di Kabupaten Tanah Datar, 2017**

*Number of Islamic Senior Secondary School Classrooms by Subdistricts and Condition in Tanah Datar Regency, 2017*

Kecamatan Subdistrict	Kondisi/Condition			Jumlah Total
	Baik Good	Rusak Ringan Light Damage	Rusak Berat Heavy Damage	
(1)	(2)	(3)	(4)	(5)
1. X Koto	16	2	1	19
2. Batipuh	2	4	-	6
3. Batipuh Selatan	10	6	-	16
4. Pariangan	4	2	-	6
5. Rambatan	3	2	1	6
6. Lima Kaum	28	1	-	29
7. Tanjung Emas	-	-	-	-
8. Padang Ganting	5	0	3	8
9. Lintau Buo	-	-	-	-
10. Lintau Buo Utara	13	1	0	14
11. Sungayang	13	3	0	16
12. Sungai Tarab	2	1	-	3
13. Salimpaung	3	0	6	9
14. Tanjung Baru	2	1	0	3
<b>Jumlah Total</b>	101	23	11	135

Sumber/Source: Kementerian Agama Kabupaten Tanah Datar/Tanah Datar Office of Religious Affairs

**Tabel 4.1.36 Bantuan Biaya Melanjutkan Pendidikan ke PT bagi Keluarga Miskin/Kurang Mampu, 2015-2017**

*Financial Aid for Poverty-Stricken Senior Secondary School Graduates to Continue Study to Higher Education, 2015-2017*

	<b>Perguruan Tinggi</b> <i>University</i>	<b>2015</b>	<b>2016</b>	<b>2017</b>
	(1)	(2)	(3)	(4)
1.	Universitas Andalas	118	32	34
2.	Universitas Negeri Padang	137	68	36
3.	Universitas Indonesia Jakarta	10	1	3
4.	Institut Teknologi Bandung	8	2	1
5.	Institut Pertanian Bogor	19	10	6
6.	Al-Azhar Kairo	-	-	6
7.	Universitas Gajah Mada	8	7	3
8.	Universitas Diponegoro	21	7	13
9.	Lain-Lain	816	242	270
	<b>Jumlah Siswa/Mahasiswa</b> <i>Total Students</i>	1 137	369	372
	<b>Jumlah Anggaran (Juta Rupiah)</b> <i>Total Budget (million rupiahs)</i>	1 936 400 000	521 400 000	658 250 000

Sumber/Source: Badan Amil Zakat Kabupaten Tanah Datar/BAZ of Tanah Datar Regency

**Tabel 4.1.37 Bantuan Pendidikan bagi Siswa Miskin / Kurang Mampu, 2015-2017**  
**Table Educational Aid for Poverty Students, 2015-2017**

Jenjang Pendidikan <i>Level of Education</i>		2015	2016	2017
(1)		(2)	(3)	(4)
1.	SD	1 620	2 400	1 500
2.	SLTP/MTs/SMP	1 154	1 414	1 881
5.	SLTA/SMA/MAN/SMK	1 405	1 535	1 185
<b>Jumlah Siswa</b> <i>Total Students</i>		4 179	5 349	4 566
<b>Jumlah Anggaran (Juta Rupiah)</b> <i>Total Budgets (million rupiahs)</i>		1 524 182 000	1 937 060 000	1 689 300 000

Sumber/Source: Badan Amil Zakat Kabupaten Tanah Datar/BAZ of Tanah Datar Regency

## 4.2 KESEHATAN/HEALTH

**Tabel 4.2.1 Perkembangan Akseptor Keluarga Berencana di Kabupaten Tanah Datar, 2007-2017**

*Trend in Family Planning Participants in Tanah Datar Regency, 2007-2017*

Tahun Year	Target Target	Pencapaian Realization	Per Mix Kontrasepsi Contraception		
			IUD IUD	Pil Pills	Kondom Condoms
(1)	(2)	(3)	(4)	(5)	(6)
2007	6 090	6 601	644	1 010	174
2008	6 339	6 533	553	950	122
2009	8 550	7 752	570	886	1 794
2010	8 201	9 756	498	1 163	3 975
2011	8 901	9 286	805	1 735	2 732
2012	8 036	9 056	831	1 446	2 562
2013	8 204	8 195	1 217	1 448	1 199
2014	6 844	7 170	1 021	1 046	1 133
2015	6 242	5 591	1 124	741	320
2016	7 068	6 645	776	1 212	643
2017	9 742	9 808	825	3 473	1 026

Sumber/Source: Badan Taskin, Pemberdayaan Masy. Perempuan dan KB/Regional Board of Poverty Eradication, People and Women Emporment and Family Planning

**Tabel 4.2.1 Lanjutan/Continued**  
**Table**

Tahun Year	Per Mix Kontrasepsi Contraception				Jumlah Total
	STK	OV	Implan	LL/MO	
(1)	(7)	(8)	(9)	(10)	(11)
2007	3 851	-	745	177	6 601
2008	4 070	-	728	110	6 533
2009	3 840	-	587	75	7 752
2010	3 605	-	464	51	9 756
2011	3 607	-	781	166	9 286
2012	3 378	-	688	151	9 056
2013	3 226	-	846	259	8 195
2014	2 747	-	980	215	7 170
2015	2 465	-	740	210	5 591
2016	2 888	8	968	160	6 645
2017	3 157	8	1 029	290	9 808

Sumber/Source: Badan Taskin, Pemberdayaan Masy. Perempuan dan KB/Regional Board of Poverty Eradication, People and Women Emporment and Family Planning

**Tabel 4.2.2 Perkembangan Akseptor Aktif Keluarga Berencana Menurut Kecamatan di Kabupaten Tanah Datar, 2017**  
*Trend in Family Planning Active Participants by Subdistricts in Tanah Datar Regency, 2017*

Kecamatan Subdistricts	PUS	Per Mix Kontrasepsi Contraception			
		IUD IUD	Pil Pills	Kondom Condoms	
(1)	(2)	(3)	(4)	(5)	
1. X Koto	9 764	4 669	2 868	2	
2. Batipuh	3 945	568	453	155	
3. Batipuh Selatan	1 404	163	191	113	
4. Pariangan	2 358	118	188	105	
5. Rambatan	1 204	173	41	14	
6. Lima Kaum	4 589	709	270	142	
7. Tanjung Emas	3 440	538	316	64	
8. Padang Ganting	3 405	1 604	962	4	
9. Lintau Buo	2 842	106	393	94	
10. Lintau Buo Utara	5 263	384	601	92	
11. Sungayang	2 427	323	137	64	
12. Sungai Tarab	4 242	534	202	38	
13. Salimpaung	2 833	392	400	85	
14. Tanjung Baru	1 898	134	244	81	
<b>Jumlah</b>	2017	49 614	10 415	7 266	1 053
<i>Total</i>	2016	49 274	5 231	4 611	1 496
	2015	49 295	5 208	4 622	1 506
	2014	48 863	4 844	4 117	1 508
	2013	50 365	5 529	5 693	2 284

Sumber/Source: Badan Taskin, Pemberdayaan Masy. Perempuan dan KB/Regional Board of Poverty Eradication, People and Women Emporment and Family Planning



**Tabel 4.2.2 Lanjutan/Continued**  
**Table**

Kecamatan Subdistricts	Per Mix Kontrasepsi Contraception				
	Suntikan Injection	Implan Implant	LL/MO LL/MO	Jumlah Total	
(1)	(6)	(7)	(8)	(9)	
1. X Koto	316	156	726	8737	
2. Batipuh	1609	140	115	3040	
3. Batipuh Selatan	533	98	76	1174	
4. Pariangan	1258	286	134	2089	
5. Rambatan	594	59	59	940	
6. Lima Kaum	1797	163	233	3314	
7. Tanjung Emas	1066	206	206	2396	
8. Padang Ganting	69	56	241	2936	
9. Lintau Buo	1264	210	111	2178	
10. Lintau Buo Utara	1816	289	218	3400	
11. Sungayang	782	341	100	1747	
12. Sungai Tarab	1803	177	199	2953	
13. Salimpaung	1143	209	102	2331	
14. Tanjung Baru	738	261	49	1507	
<b>Jumlah</b>	2017	14 788	2 651	2 569	38 742
<b>Total</b>	2016	23 990	3 990	2 117	29 097
	2015	23 972	2 975	2 115	40 411
	2014	22 232	2 448	2 088	26 768
	2013	24 349	3 081	1 993	41 029

Sumber/Source: Badan Taskin, Pemberdayaan Masy. Perempuan dan KB/Regional Board of Poverty Eradication, People and Women Emporment and Family Planning

**Tabel 4.2.3 Target dan Pencapaian Akseptor Baru KB Menurut Kecamatan di Kabupaten Tanah Datar, 2017**  
*Target and Realization of New Family Planning Participants by Subdistricts in Tanah Datar Regency, 2017*

Kecamatan Subdistricts	Target Target	Realisasi Realization	Persentase Percentage	
(1)	(2)	(3)	(4)	
1. X Koto	919	995	108,27	
2. Batipuh	573	982	171,38	
3. Batipuh Selatan	474	489	103,16	
4. Pariangan	471	516	109,55	
5. Rambatan	1 085	873	80,46	
6. Lima Kaum	1 106	748	67,63	
7. Tanjung Emas	741	602	81,24	
8. Padang Ganting	303	467	154,13	
9. Lintau Buo	570	615	107,89	
10. Lintau Buo Utara	1 170	1 186	101,37	
11. Sungayang	587	619	105,45	
12. Sungai Tarab	1 042	870	83,49	
13. Salimpaung	334	433	129,64	
14. Tanjung Baru	367	413	112,53	
<b>Jumlah</b>				
<i>Total</i>	2017	9 742	9 808	100,68
	2016	7 068	6 645	94,02
	2015	6 242	5 591	89,57
	2014	6 846	7 170	104,46
	2013	8 204	8 249	100,55

Sumber/Source: Badan Taskin, Pemberdayaan Masy. Perempuan dan KB/Regional Board of Poverty Eradication, People and Women Emporment and Family Planning

**Tabel 4.2.4 Pencapaian Akseptor Baru KB Per Mix Kontrasepsi Menurut Kecamatan di Kabupaten Tanah Datar, 2017**  
*Realization of New Family Planning Participants by Subdistricts in Tanah Datar Regency, 2017*

Kecamatan Subdistricts	IUD IUD	Pil Pills	Kondom Condoms	
(1)	(2)	(3)	(4)	
1. X Koto	67	314	138	
2. Batipuh	87	269	105	
3. Batipuh Selatan	26	208	91	
4. Pariangan	16	181	67	
5. Rambatan	29	289	46	
6. Lima Kaum	105	281	146	
7. Tanjung Emas	140	152	44	
8. Padang Ganting	28	185	54	
9. Lintau Buo	19	231	65	
10. Lintau Buo Utara	100	454	68	
11. Sungayang	92	202	80	
12. Sungai Tarab	71	400	37	
13. Salimpaung	39	150	44	
14. Tanjung Baru	6	157	41	
<b>Jumlah</b>				
<i>Total</i>	2017	825	3 473	1 026
	2016	776	1 212	643
	2015	1 124	977	320
	2014	1 021	1 046	1 133
	2013	1 217	1 448	1 199

Sumber/Source: Badan Taskin, Pemberdayaan Masy. Perempuan dan KB/Regional Board of Poverty Eradication, People and Women Emporment and Family Planning

**Tabel 4.2.4 Lanjutan/Continued**  
**Table**

	<b>Kecamatan Subdistricts</b>	<b>Suntikan Injection</b>	<b>Implant Implant</b>	<b>LL/MO LL/MO</b>	<b>Jumlah Total</b>
	(1)	(3)	(4)	(5)	(6)
1.	X Koto	368	99	9	995
2.	Batipuh	477	39	5	982
3.	Batipuh Selatan	123	22	19	489
4.	Pariangan	193	46	13	516
5.	Rambatan	364	136	9	873
6.	Lima Kaum	148	20	48	748
7.	Tanjung Emas	88	106	72	602
8.	Padang Ganting	168	32	-	467
9.	Lintau Buo	207	85	8	615
10.	Lintau Buo Utara	400	140	24	1 186
11.	Sungayang	130	114	1	619
12.	Sungai Tarab	216	67	79	870
13.	Salimpaung	125	69	6	433
14.	Tanjung Baru	150	54	5	413
<b>Jumlah Total</b>	2017	3 157	1 029	298	9 808
	2016	2 888	958	168	6 645
	2015	2 456	740	210	5 827
	2014	2 747	944	243	7 134
	2013	3 226	846	259	8 195

Sumber/Source: Badan Taskin, Pemberdayaan Masy. Perempuan dan KB/Regional Board of Poverty Eradication, People and Women Emporment and Family Planning

**Tabel 4.2.5** **Persentase Pencapaian Akseptor Baru KB Per Mix Kontrasepsi Menurut Kecamatan di Kabupaten Tanah Datar, 2017**

*Percentage of New Family Planning Participants Realizationn by Subdistricts in Tanah Datar Regency, 2017*

Kecamatan Subdistricts	IUD IUD	Pil Pills	Kondom Condoms
(1)	(2)	(3)	(4)
1. X Koto	6,73	31,56	13,87
2. Batipuh	8,86	27,39	10,69
3. Batipuh Selatan	2,63	21,03	9,20
4. Pariangan	3,10	35,08	12,98
5. Rambatan	3,32	33,10	5,27
6. Lima Kaum	14,04	37,57	19,52
7. Tanjung Emas	23,26	25,25	7,31
8. Padang Ganting	6,00	39,61	11,56
9. Lintau Buo	3,09	37,56	10,57
10. Lintau Buo Utara	8,43	38,28	5,73
11. Sungayang	14,86	32,63	12,92
12. Sungai Tarab	8,16	45,98	4,25
13. Salimpaung	9,01	34,64	10,16
14. Tanjung Baru	1,45	38,01	9,93
<b>Jumlah</b>	8,00	33,69	9,95
<i>Total</i>	2016	26,28	42,98
	2015	16,77	5,49
	2014	14,59	15,80
	2013	17,55	14,54

Sumber/Source: Badan Taskin, Pemberdayaan Masy. Perempuan dan KB/Regional Board of Poverty Eradication, People and Women Emporment and Family Planning

**Tabel 4.2.5 Lanjutan/Continued**  
**Table**

<b>Kecamatan</b> <i>Subdistricts</i>	<b>Suntikan</b> <i>Injection</i>	<b>Implant</b> <i>Implant</i>	<b>LL/MO</b> <i>LL/MO</i>	<b>Jumlah</b> <i>Total</i>	
(1)	(5)	(6)	(7)	(8)	
1. X Koto	36.98	9.95	0.90	100.00	
2. Batipuh	48.57	3.97	0.51	100.00	
3. Batipuh Selatan	12.44	2.22	1.92	100.00	
4. Pariangan	37.40	8.91	2.52	100.00	
5. Rambatan	41.70	15.58	1.03	100.00	
6. Lima Kaum	19.79	2.67	6.42	100.00	
7. Tanjung Emas	14.62	17.61	11.96	100.00	
8. Padang Ganting	35.97	6.85	-	100.00	
9. Lintau Buo	33.66	13.82	1.30	100.00	
10. Lintau Buo Utara	33.73	11.80	2.02	100.00	
11. Sungayang	21.00	18.42	0.16	100.00	
12. Sungai Tarab	24.83	7.70	9.08	100.00	
13. Salimpaung	28.87	15.94	1.39	100.00	
14. Tanjung Baru	36.32	13.08	1.21	100.00	
<b>Jumlah</b>	2017	30,63	9,98	2,89	100,00
<i>Total</i>	2016	12,04	24,01	7,94	100,00
	2015	42,18	12,70	3,60	100,00
	2014	38,31	13,17	3,39	100,00
	2013	39,11	10,26	3,14	100,00

Sumber/Source: Badan Taskin, Pemberdayaan Masy. Perempuan dan KB/Regional Board of Poverty Eradication, People and Women Emporment and Family Planning

**Tabel 4.2.6 Rumah Sakit dan Puskesmas Menurut Kecamatan di Kabupaten Tanah Datar, 2017**  
*Hospitals and Public Health Centers by Subdistrict in Tanah Datar Regency, 2017*

Kecamatan Subdistricts	RS Hospitals	Puskesmas Public Health Centers	Puskesmas Keliling Mobile PHC	Puskesmas Pembantu Public Health Sub Centers	Klinik Clinics	
(1)	(2)	(3)	(4)	(5)	(6)	
1. X Koto	-	3	3	6	-	
2. Batipuh	-	2	2	6	-	
3. Batipuh Selatan	-	1	1	3	-	
4. Pariangan	-	1	1	5	-	
5. Rambatan	-	2	2	6	-	
6. Lima Kaum	3	2	2	8	4	
7. Tanjung Emas	1	2	2	7	-	
8. Padang Ganting	-	1	1	4	-	
9. Lintau Buo	-	1	1	6	-	
10. Lintau Buo Utara	-	2	2	2	1	
11. Sungayang	-	1	1	4	-	
12. Sungai Tarab	-	3	3	4	1	
13. Salimpaung	-	1	1	4	-	
14. Tanjung Baru	-	1	1	2	-	
<b>Jumlah</b>	2017	4	23	23	67	6
<i>Total</i>	2016	4	23	25	67	6
	2015	2	23	23	67	6
	2014	1	23	23	67	6
	2013	1	23	23	67	...

Sumber/Source: Dinas Kesehatan Kabupaten Tanah Datar/ Office of Health

**Tabel 4.2.7 Tenaga Kesehatan Menurut Kecamatan di Kabupaten Tanah Datar, 2017**

*Health Professionals by Subdistrict in Tanah Datar Regency, 2017*

Puskesmas / Dinas Kesehatan	Dokter Umum	Dokter Gigi	Dokter Spesialis	Bidan	Perawat	Ahli Kes, Masy.
(1)	(2)	(3)	(4)	(5)	(6)	(7)
X Koto I	1	1	-	12	3	1
X Koto II	1	1	-	10	3	1
Singgalang	0	0	-	9	2	1
Batipuh I	1	1	-	16	4	0
Batipuh II	1	1	-	9	4	0
Batipuh Selatan	1	1	-	12	3	0
Simabur/Pariangan	1	1	-	15	7	2
Rambatan I	1	1	-	12	9	0
Rambatan II	1	1	-	14	6	1
Lima Kaum I	2	1	-	8	9	1
Lima Kaum II	1	1	-	6	3	2
Tanjung Emas	2	1	-	8	6	0
Pagaruyung	1	0	-	7	3	1
Padang Ganting	1	1	-	11	3	1
Lintau Buo	2	1	-	8	6	0
Lintau Buo Utara I	2	1	-	10	10	0
Lintau Buo Utara II	1	1	-	14	5	2
Sungayang	1	1	-	16	4	0
Sungai Tarab I	1	1	-	11	4	1
Sungai Tarab II	1	1	-	10	3	1
Gurun	1	1	-	8	3	1
Salimpaung	1	1	-	13	5	0
Tanjung Baru	1	0	-	11	4	2
Dinas Kesehatan	3	0	-	9	13	13
<b>Jumlah</b>						
2017	29	20	-	269	122	31
2016	24	18	-	182	103	27
2015	14	18	-	274	102	4
2014	35	18	-	194	106	26
2013	39	20	-	192	116	23

Sumber/Source: Dinas Kesehatan Kabupaten Tanah Datar/ Office of Health Tanah Datar Regency



**Tabel 4.2.8 Tenaga Kesehatan Farmasi Menurut Kecamatan di Kabupaten Tanah Datar, 2017**

*Pharmacist and related associate professionals in each PHC in Tanah Datar Regency, 2017*

Puskesmas	Apoteker	Asisten Apoteker	Ahli Gizi	Analisis Lab	Lainnya	
(1)	(2)	(3)	(4)	(5)	(6)	
X Koto I	-	1	1	1	5	
X Koto II	-	1	-	1	4	
Singgalang	-	1	1	-	2	
Batipuh I	-	1	1	2	7	
Batipuh II	-	1	1	1	3	
Batipuh Selatan	-	2	1	-	5	
Simabur/Pariangan	-	2	1	1	3	
Rambatan I	-	1	1	1	4	
Rambatan II	-	1	1	1	3	
Lima Kaum I	1	2	1	1	7	
Lima Kaum II	-	1	1	1	5	
Tanjung Emas	-	1	1	1	3	
Pagaruyung	-	1	-	1	1	
Padang Ganting	-	1	1	1	5	
Lintau Buo	1	-	1	1	5	
Lintau Buo Utara I	-	1	1	1	6	
Lintau Buo Utara II	-	1	1	1	2	
Sungayang	-	1	-	1	2	
Sungai Tarab I	-	1	1	1	3	
Sungai Tarab II	-	1	1	1	6	
Salimpaung	-	1	1	1	5	
Tanjung Baru	-	1	-	1	3	
Dinas Kesehatan	4	4	3	-	25	
Gurun	-	1	1	1	2	
<b>Jumlah</b>	2017	6	30	23	22	116
<i>Total</i>	2016	6	19	17	11	-
	2015	2	24	18	19	-
	2014	7	29	17	20	-
	2013	5	32	20	18	-

Sumber/Source: Dinas Kesehatan Kabupaten Tanah Datar/ Office of Health Tanah Datar Regency

**Tabel 4.2.9 Sarana dan Industri Kesehatan Menurut Kecamatan di Kabupaten Tanah Datar, 2017**  
*Health-related Facilities and Industries by Subdistrict in Tanah Datar Regency, 2017*

Kecamatan Subdistricts	Praktek Dokter			Klinik KB	Apotik	Toko Obat	Gudang Farmasi	Optikal
	S	U	G					
(1)	(2)	(3)	(4)	(5)	(6)	(7)	(8)	(9)
1. X Koto	-	4	1	-	-	1	-	-
2. Batipuh	-	3	1	-	1	-	-	-
3. Batipuh Selatan	-	1	-	-	-	-	-	-
4. Pariangan	-	2	1	-	-	2	-	-
5. Rambatan	-	5	2	-	-	4	-	-
6. Lima Kaum	16	24	9	-	10	7	-	5
7. Tanjung Emas	18	22	2	-	1	1	1	-
8. Padang Ganting	-	3	1	-	-	2	-	-
9. Lintau Buo	-	4	2	-	-	1	-	-
10. Lintau Buo Utara	1	7	2	-	1	3	-	-
11. Sungayang	-	3	1	-	1	-	-	-
12. Sungai Tarab	10	11	3	-	-	1	-	-
13. Salimpaung	-	1	1	-	-	2	-	-
14. Tanjung Baru	-	2	-	-	-	-	-	-
<b>Jumlah</b>	2017	163	-	-	14	24	1	5
<i>Total</i>	2016	141	-	-	16	30	1	6
	2015	191	-	-	19	28	1	6
	2014	11	-	-	19	29	1	6
	2013	77	-	-	20	30	1	...

Sumber/Source: Dinas Kesehatan Kabupaten Tanah Datar/ Office of Health

**Tabel 4.2.10 Ibu Hamil dan Kunjungan Ibu Hamil K4 Menurut Kecamatan di Kabupaten Tanah Datar, 2017**

*Pregnant Women and K4 Maternal Visit by Subdistrict in Tanah Datar Regency, 2017*

	Kecamatan Subdistricts	Ibu Hamil Pregnant Women		
		Jumlah Total	K4 K4	Persentase Percentage
	(1)	(2)	(3)	(4)
1.	X Koto	888	637	71,73
2.	Batipuh	618	331	53,55
3.	Batipuh Selatan	217	121	55,76
4.	Pariangan	403	212	52,61
5.	Rambatan	687	529	77,00
6.	Lima Kaum	750	386	51,47
7.	Tanjung Emas	453	292	64,46
8.	Padang Ganting	283	238	84,10
9.	Lintau Buo	375	207	55,20
10.	Lintau Buo Utara	731	511	70,31
11.	Sungayang	352	804	51,14
12.	Sungai Tarab	502	340	67,73
13.	Salimpaung	611	424	67,13
14.	Tanjung Baru	273	170	62,27
<b>Jumlah Total</b>	2017	7 073	4 531	64,06
	2016	7 169	5 064	70,64
	2015	7 319	5 299	72,40
	2014	6 572	5 437	82,73
	2013	6 731	5 250	78,00

Sumber/Source: Dinas Kesehatan Kabupaten Tanah Datar/ Office of Health

**Tabel 4.2.11** Persalinan dan Persalinan yang Ditolong Tenaga Kesehatan Menurut Kecamatan di Kabupaten Tanah Datar, 2017  
*Births Attended by Skilled Health Professionals by Subdistrict in Tanah Datar Regency, 2017*

Kecamatan Subdistricts	Persalinan Births			
	Jumlah Total	Ditolong Tenaga Attended by Skilled Health Professionals	Persentase Percentage	
(1)	(2)	(3)	(4)	
1. X Koto	848	692	81,60	
2. Batipuh	591	369	62,44	
3. Batipuh Selatan	207	137	66,18	
4. Pariangan	384	228	59,38	
5. Rambatan	657	513	78,08	
6. Lima Kaum	716	484	67,59	
7. Tanjung Emas	435	312	71,72	
8. Padang Ganting	270	199	73,70	
9. Lintau Buo	359	261	72,70	
10. Lintau Buo Utara	697	484	69,44	
11. Sungayang	336	225	66,96	
12. Sungai Tarab	584	472	80,82	
13. Salimpaung	413	290	70,22	
14. Tanjung Baru	254	178	70,08	
<b>Jumlah Total</b>	2017 2016 2015 2014 2013	6 751 6 868 6 987 5 992 6 142	4 844 4 984 5 062 5 048 5 351	71,75 72,57 72,45 84,25 87,12

Sumber/Source: Dinas Kesehatan Kabupaten Tanah Datar/ Office of Health

**Tabel 4.2.12 Bayi yang Diberi ASI Eksklusif Menurut Kecamatan di Kabupaten Tanah Datar, 2017**  
*Babies Exclusively Breastfed by Subdistrict in Tanah Datar Regency, 2017*

	Kecamatan <i>Subdistricts</i>	Jumlah Bayi <i>Number of Babies</i>	Jumlah Bayi Diberi ASI Eksklusif	
			Jumlah <i>Total</i>	Persentase <i>Percentage</i>
	(1)	(2)	(3)	(4)
1.	X Koto	255	188	73,72
2.	Batipuh	262	114	43,51
3.	Batipuh Selatan	53	38	71,70
4.	Pariangan	118	75	63,56
5.	Rambatan	219	156	71,23
6.	Lima Kaum	162	126	77,78
7.	Tanjung Emas	130	109	83,85
8.	Padang Ganting	70	65	92,86
9.	Lintau Buo	122	54	44,26
10.	Lintau Buo Utara	199	133	66,83
11.	Sungayang	117	106	90,60
12.	Sungai Tarab	152	101	66,42
13.	Salimpaung	107	76	71,03
14.	Tanjung Baru	85	79	92,94
<b>Jumlah</b>	2017	2 051	1 420	69,23
<i>Total</i>	2016	2 162	1 675	77,47
	2015	2 119	1 631	76,97
	2014	2 358	1 738	73,71
	2013	5 674	1 748	30,81

Sumber/Source: Dinas Kesehatan Kabupaten Tanah Datar/ Office of Health

**Tabel 4.2.13 Jumlah dan Persentase Persalinan yang dibantu Bidan/Dukun Beranak/Tenaga Kesehatan yang Memiliki Kompetensi Kebidanan Menurut Kecamatan di Kabupaten Tanah Datar, 2017**  
*Births Attended by Trained Midwives, by Subdistrict in Tanah Datar Regency, 2017*

Kecamatan <i>Subdistricts</i>		Jumlah Persalinan <i>Births</i>	Ditolong Tenakes <i>Attended by Skilled Health Professionals</i>	Persentase <i>Percentage</i>
(1)		(2)	(3)	(4)
1.	X Koto	848	692	81,60
2.	Batipuh	591	369	62,44
3.	Batipuh Selatan	207	137	66,18
4.	Pariangan	384	228	59,38
5.	Rambatan	657	513	78,08
6.	Lima Kaum	716	484	67,59
7.	Tanjung Emas	435	312	71,72
8.	Padang Ganting	270	199	73,70
9.	Lintau Buo	359	261	72,70
10.	Lintau Buo Utara	697	484	69,44
11.	Sungayang	336	225	66,96
12.	Sungai Tarab	584	472	80,82
13.	Salimpaung	413	290	70,22
14.	Tanjung Baru	254	178	70,08
<b>Jumlah Total</b>	2017	6 751	4 844	71,75
	2016	6 868	4 984	72,57
	2015	6 987	5 062	72,45
	2014	5 992	4 965	82,86
	2013	6 142	5 351	87,12

Sumber/Source: Dinas Kesehatan Kabupaten Tanah Datar/ Office of Health

**Tabel 4.2.14 Kematian Bayi dan Kematian Ibu Maternal Menurut Kecamatan di Kabupaten Tanah Datar, 2017**  
*Infant Mortality and Maternal Deaths by Subdistrict in Tanah Datar Regency, 2017*

Kecamatan <i>Subdistricts</i>		Jumlah Kematian Bayi <i>Infant Mortality</i>	Jumlah Kematian Ibu Maternal Deaths
(1)		(2)	(3)
1.	X Koto	3	1
2.	Batipuh	3	2
3.	Batipuh Selatan	3	1
4.	Pariangan	4	-
5.	Rambatan	7	-
6.	Lima Kaum	6	1
7.	Tanjung Emas	7	-
8.	Padang Ganting	-	-
9.	Lintau Buo	2	1
10.	Lintau Buo Utara	1	-
11.	Sungayang	3	-
12.	Sungai Tarab	5	-
13.	Salimpaung	-	-
14.	Tanjung Baru	2	-
<b>Jumlah</b>		46	6
<i>Total</i>	2017	46	6
	2016	70	6
	2015	17	7
	2014	77	3
	2013	81	9

Sumber/Source: Dinas Kesehatan Kabupaten Tanah Datar/ Office of Health

**Tabel 4.2.15 Kelahiran, Bayi Lahir Mati, dan Bayi Mati Menurut Kecamatan di Kabupaten Tanah Datar, 2017**  
*Births, Still Births, and Infant Mortality, by Subdistrict in Tanah Datar Regency, 2017*

Kecamatan <i>Subdistricts</i>		Jumlah Kelahiran <i>Births</i>	Lahir Mati <i>Still Births</i>
(1)		(2)	(3)
1.	X Koto	644	5
2.	Batipuh	387	1
3.	Batipuh Selatan	139	1
4.	Pariangan	229	3
5.	Rambatan	498	3
6.	Lima Kaum	478	6
7.	Tanjung Emas	327	2
8.	Padang Ganting	172	2
9.	Lintau Buo	261	5
10.	Lintau Buo Utara	479	5
11.	Sungayang	229	2
12.	Sungai Tarab	484	7
13.	Salimpaung	273	-
14.	Tanjung Baru	177	3
<b>Jumlah</b>	2017	4 777	45
<i>Total</i>	2016	4 965	44
	2015	5 114	30
	2014	5 102	38
	2013	5 468	68

Sumber/Source: Dinas Kesehatan Kabupaten Tanah Datar/ Office of Health



**Tabel 4.2.16 Balita dan Balita dengan Gizi Buruk Menurut Kecamatan di Kabupaten Tanah Datar, 2017**  
*Child Malnutrition by Subdistrict in Tanah Datar Regency, 2017*

Kecamatan Subdistricts	Jumlah Balita Child	Balita Gizi Buruk Child Malnutrition	Persentase Percentage	Bayi BGM		
				Jumlah Total	MP ASI	
(1)	(2)	(3)	(4)	(5)	(6)	
1. X Koto	4 335	5	0,11	79	8	
2. Batipuh	3 020	4	0,16	16	-	
3. Batipuh Selatan	1 054	1	0,09	9	16	
4. Pariangan	1 966	0	0,00	5	-	
5. Rambatan	3 355	2	0,06	42	8	
6. Lima Kaum	3 660	3	0,08	76	7	
7. Tanjung Emas	2 214	0	0,00	29	15	
8. Padang Ganting	1 383	1	0,07	7	-	
9. Lintau Buo	1 829	4	0,22	18	-	
10. Lintau Buo Utara	3 568	10	0,28	51	7	
11. Sungayang	1 717	0	0,00	4	2	
12. Sungai Tarab	2 976	6	0,20	38	15	
13. Salimpaung	2 109	0	0,00	6	-	
14. Tanjung Baru	1 292	2	0,07	2	3	
<b>Jumlah</b>						
<i>Total</i>	2017	34 478	38	0,11	382	81
	2016	25 948	20	0,077	350	-
	2015	24 919	41	0,16	-	-
	2014	23 713	65	0,27	-	-
	2013	25 895	56	0,22	-	-

Sumber/Source: Dinas Kesehatan Kabupaten Tanah Datar/ Office of Health  
 BGM = Bawah Garis merah

**Tabel 4.2.17 Sepuluh Penyakit Terbanyak IGD RSUD M.A. Hanafiah Batusangkar Kabupaten Tanah Datar, 2017**  
*Ten Most Common Medical Diagnoses at Batusangkar Public Hospital ER, 2017*

Jenis Penyakit <i>Disease</i>	Jumlah Penderita <i>Number of Patients</i>
(1)	(2)
Gastritis Kronok	250
Hiperpireksia	216
Demam Dengue	322
GEA	253
Asma Bronkial	379
TYPOID FEVER	-
VI	200
TFA	212
Fraktur	-
HYPERTENSI	-
Lain-lain	13 186

Sumber/Source: Rumah Sakit Umum Daerah M. Ali Hanafiah/M. Ali Hanafiah General Hospital Batusangkar

**Tabel 4.2.18 Sepuluh Penyakit Terbanyak Rawat Jalan RSUD M. A. Hanafiah Batusangkar Kabupaten Tanah Datar, 2017**  
*Ten Most Common Outpatient Medical Diagnoses at Batusangkar Public Hospital, 2017*

Jenis Penyakit <i>Disease</i>	Jumlah Penderita <i>Number of Patients</i>
(1)	(2)
Diabetes Mellitus	108
Hypertension	136
Presbiopia	1 365
HHD (Hypertensive Heart Disease)	86
CHF (Congestive Heart Disease)	78
Osteoarthritis	146
Old MCI	71
Pseudophakia	934
Cataract	1 027
Asthma Bronchial	91
Lainnya	11 117
Total	15 159

Sumber/Source: Rumah Sakit Umum Daerah M. Ali Hanafiah/M. Ali Hanafiah General Hospital Batusangkar

**Tabel 4.2.19 Sepuluh Penyakit Terbanyak Rawat Inap RSUD M.A. Hanafiah Batusangkar Kabupaten Tanah Datar, 2017**  
*Ten Most Common Inpatients Medical Diagnoses at Batusangkar Public Hospital, 2017*

Jenis Penyakit <i>Disease</i>	Jumlah Penderita <i>Number of Patients</i>
(1)	(2)
Dengue Fever	269
Senile Cataract	197
Typhoid Fever	354
Gastroenteritis	256
Essential Hypertension	-
Chronic Gastritis	128
Dengue Haemorrhagic	170
Bronchopneumonia	-
Congesnital Heart Failur	-
Other Pneumonia	-
Lainnya	-
Jumlah / <i>Total</i>	1 374

Sumber/Source: Rumah Sakit Umum Daerah M. Ali Hanafiah/M. Ali Hanafiah General Hospital Batusangkar

**Tabel 4.2.20 Jumlah Pasien Rawat Inap RSUD M.A. Hanafiah Batusangkar Kabupaten Tanah Datar, 2017**  
*Total Inpatients Admission in Batusangkar Public Hospital, 2017*

<b>Bulan</b> <i>Month</i>	<b>Jumlah Penderita</b> <i>Number of Patients</i>	<b>Meninggal</b> <i>Fatalities</i>
(1)	(2)	(3)
Januari / <i>January</i>	819	24
Februari / <i>February</i>	716	36
Maret / <i>March</i>	803	41
April / <i>April</i>	734	34
Mei / <i>May</i>	780	34
Juni / <i>June</i>	754	40
Juli / <i>July</i>	906	47
Agustus / <i>August</i>	894	39
September / <i>September</i>	727	35
Oktober / <i>October</i>	876	41
Nopember / <i>November</i>	766	36
Desember / <i>December</i>	607	37
<b>Jumlah / <i>Total</i></b>	<b>9 427</b>	<b>444</b>

Sumber/Source: Rumah Sakit Umum Daerah M. Ali Hanafiah/M. Ali Hanafiah General Hospital Batusangkar

**Tabel 4.2.21 Jumlah Pasien Rawat Inap Kebidanan RSUD Batusangkar Kabupaten Tanah Datar, 2017**  
*Total Midwifery Inpatients Admission in Batusangkar Public, 2017*

<b>Bulan</b> <i>Month</i>	<b>Jumlah Penderita</b> <i>Number of Patients</i>	<b>Meninggal</b> <i>Fatalities</i>
(1)	(2)	(3)
Januari / January	99	-
Februari / February	69	-
Maret / March	88	-
April / April	91	1
Mei / May	95	-
Juni / June	106	-
Juli / July	102	-
Agustus / August	97	-
September / September	91	-
Oktober / October	109	-
Nopember / November	87	-
Desember / December	62	1
<b>Jumlah / Total</b>	<b>1 096</b>	<b>1</b>

Sumber/Source: Rumah Sakit Umum Daerah M. Ali Hanafiah/M. Ali Hanafiah General Hospital Batusangkar

## 4.3 AGAMA/RELIGION

**Tabel 4.3.1** Persentase Penduduk Menurut Kecamatan dan Agama yang Dipeluk di Kabupaten Tanah Datar, 2017  
*Percentage of Population, by Subdistrict and Religions in Tanah Datar Regency, 2017*

Kecamatan Subdistricts	Islam	Protestan Christian	Katolik Catholic	Hindu	Budha Buddha	Jumlah Total	
(1)	(2)	(3)	(4)	(5)	(6)	(8)	
1. X Koto	100.00	0.00	0.00	0.00	0.00	100.00	
2. Batipuh	100.00	0.00	0.00	0.00	0.00	100.00	
3. Batipuh Selatan	100.00	0.00	0.00	0.00	0.00	100.00	
4. Pariangan	100.00	0.00	0.00	0.00	0.00	100.00	
5. Rambatan	100.00	0.00	0.00	0.00	0.00	100.00	
6. Lima Kaum	99.90	0.03	0.04	0.02	0.00	100.00	
7. Tanjung Emas	100.00	0.00	0.00	0.00	0.00	100.00	
8. Padang Ganting	100.00	0.00	0.00	0.00	0.00	100.00	
9. Lintau Buo	100.00	0.00	0.00	0.00	0.00	100.00	
10. Lintau Buo Utara	99.98	0.00	0.02	0.00	0.00	100.00	
11. Sungayang	100.00	0.00	0.00	0.00	0.00	100.00	
12. Sungai Tarab	100.00	0.00	0.00	0.00	0.00	100.00	
13. Salimpaung	100.00	0.00	0.00	0.00	0.00	100.00	
14. Tanjung Baru	100.00	0.00	0.00	0.00	0.00	100.00	
<b>Jumlah Total</b>	2017	99,99	0,00	0,01	0,00	0,00	100,00
	2016	99,99	0,01	0,00	0,00	0,00	100,00
	2015	99,99	0,01	0,00	0,00	0,00	100,00
	2014	99,99	0,01	0,00	0,00	0,00	100,00
	2013	99,98	0,01	0,01	0,00	0,00	100,00

Sumber/Source: Kementerian Agama Kabupaten Tanah Datar/Tanah Datar Office of Religious Affairs

**Tabel 4.3.2 Ulama, Khatib, Mubaligh, Penyuluh Agama dan Da'i Menurut Kecamatan di Kabupaten Tanah Datar, 2017**  
*Islamic Teaching Preachers, by Subdistrict and Classification in Tanah Datar Regency, 2017*

	<b>Kecamatan</b> <i>Subdistricts</i>	<b>Ulama</b> <i>Cleric</i>	<b>Khatib</b> <i>Preacher</i>	<b>Mubaligh</b> <i>Preacher</i>	<b>Penyuluh Agama</b> <i>Religious Counselors</i>
	(1)	(2)	(3)	(4)	(5)
1.	X Koto	10	63	71	9
2.	Batipuh	8	52	78	10
3.	Batipuh Selatan	7	47	47	9
4.	Pariangan	7	68	61	10
5.	Rambatan	9	42	57	10
6.	Lima Kaum	8	71	68	10
7.	Tanjung Emas	7	27	31	9
8.	Padang Ganting	11	42	33	9
9.	Lintau Buo	8	44	39	9
10.	Lintau Buo Utara	6	47	56	10
11.	Sungayang	7	42	38	9
12.	Sungai Tarab	8	61	181	10
13.	Salimpaung	12	57	60	10
14.	Tanjung Baru	10	42	32	9
<b>Jumlah</b>	2017	75	350	692	133
<b>Total</b>	2016	75	350	692	133
	2015	251	350	692	191
	2014	244	350	627	188
	2013	258	291	674	169

Sumber/Source: Kementerian Agama Kabupaten Tanah Datar/Tanah Datar Office of Religious Affairs



**Tabel 4.3.3 Mesjid, Langgar dan Mushola Menurut Kecamatan di Kabupaten Tanah Datar, 2017**

*Praying House for the Moslems by Subdistrict and Classification in Tanah Datar Regency, 2017*

Kecamatan Subdistricts	Mesjid Mosque	Langgar Violating	Mushola Mosque
(1)	(2)	(3)	(4)
1. X Koto	30	14	63
2. Batipuh	34	9	76
3. Batipuh Selatan	21	5	32
4. Pariangan	19	5	27
5. Rambatan	42	11	29
6. Lima Kaum	24	7	53
7. Tanjung Emas	15	8	39
8. Padang Ganting	7	4	37
9. Lintau Buo	11	5	7
10. Lintau Buo Utara	42	13	117
11. Sungayang	9	6	77
12. Sungai Tarab	30	7	39
13. Salimpaung	16	12	54
14. Tanjung Baru	20	9	37
<b>Jumlah</b>	320	115	697
<i>Total</i>	319	817	657
	318	591	719
	381	657	692
	316	892	316

Sumber/Source: Kementerian Agama Kabupaten Tanah Datar/Tanah Datar Office of Religious Affairs

**Tabel 4.3.4 Taman Pendidikan Al Qur'an (TPA) dan Taman Pendidikan Seni Al Qur'an Menurut Kecamatan di Kabupaten Tanah Datar, 2017**

*Schools for Quran Teaching (TPA) and Artistic Recitation and Learning (TPSA), by Subdistrict in Tanah Datar Regency, 2017*

Kecamatan Subdistricts		TPA (KAE)	TPSA (AAT)
(1)		(2)	(3)
1.	X Koto	206	2
2.	Batipuh	165	-
3.	Batipuh Selatan	92	-
4.	Pariangan	104	1
5.	Rambatan	219	-
6.	Lima Kaum	179	-
7.	Tanjung Emas	143	-
8.	Padang Ganting	91	-
9.	Lintau Buo	170	-
10.	Lintau Buo Utara	234	1
11.	Sungayang	107	-
12.	Sungai Tarab	185	1
13.	Salimpaung	140	-
14.	Tanjung Baru	97	-
<b>Jumlah</b> <i>Total</i>	2017	2 132	5
	2016	837	93
	2015	931	79
	2014	866	77
	2013	934	77

Sumber/Source: Kementerian Agama Kabupaten Tanah Datar/Tanah Datar Office of Religious Affairs

**Tabel 4.3.5 Organisasi Rohani Remaja dan Tenaga Pembina Menurut Kecamatan dan Jenis Kelamin di Kabupaten Tanah Datar, 2017**

*Islamic Teenage Organization Members and Mentors, by Subdistrict and Gender in Tanah Datar Regency, 2017*

Kecamatan Subdistricts	Anggota Rohani Member			Tenaga Pembina Mentor			
	Laki-laki Male	Perempuan Female	Jumlah Total	Laki-laki Male	Perempuan Female	Jumlah Total	
(1)	(2)	(3)	(4)	(5)	(6)	(7)	
1. X Koto	1 029	1 525	67	7	74	1 029	
2. Batipuh	825	1 554	60	4	64	825	
3. Batipuh Selatan	603	1 104	40	2	42	603	
4. Pariangan	575	1 073	38	2	40	575	
5. Rambatan	942	1 839	70	2	72	942	
6. Lima Kaum	638	1 151	44	2	46	638	
7. Tanjung Emas	495	896	26	2	28	495	
8. Padang Ganting	423	709	14	2	16	423	
9. Lintau Buo	308	699	14	2	16	308	
10. Lintau Buo Utara	1 136	1 900	76	2	78	1 136	
11. Sungayang	427	740	18	1	19	427	
12. Sungai Tarab	829	1 347	54	1	55	829	
13. Salimpaung	519	901	32	1	33	519	
14. Tanjung Baru	661	1 204	40	2	42	661	
<b>Jumlah Total</b>	2017	7 232	9 410	16 642	593	32	625
	2016	7 232	9 410	16 642	593	32	625
	2015	7 232	9 410	16 642	593	32	625
	2014	7 238	9 488	16 746	590	25	615
	2013	7 430	9 480	16 660	590	25	615

Sumber/Source: Kementerian Agama Kabupaten Tanah Datar/Tanah Datar Office of Religious Affairs

**Tabel 4.3.6 Nominatif Peristiwa Nikah Rujuk (NR) Menurut Kecamatan di Kabupaten Tanah Datar, 2013-2017**

*Marriage and Reconciliation by Subdistrict in Tanah Datar Regency, 2013-2017*

Kecamatan Subdistricts	2013	2014	2015	2016	2017
(1)	(2)	(3)	(4)	(5)	(6)
1. X Koto'	421	423	452	431	358
2. Batipuh	338	371	424	334	...
3. Batipuh Selatan	138	219	124	112	...
4. Pariangan	191	397	176	163	...
5. Rambatan	331	311	367	321	...
6. Lima Kaum	268	232	276	296	...
7. Tanjung Emas	185	151	227	205	...
8. Padang Ganting	132	185	164	128	...
9. Lintau Buo	143	319	167	146	...
10. Lintau Buo Utara	315	248	296	306	...
11. Sungayang	155	139	176	130	...
12. Sungai Tarab	293	105	298	293	...
13. Salimpaung	224	148	251	299	...
14. Tanjung Baru	126	316	178	154	...

Sumber/Source: Pengadilan Agama/Religious Court Office

**Tabel 4.3.7 Talak dan Cerai Menurut Kecamatan di Kabupaten Tanah Datar, 2017**  
*Table* **Divorce Case File by Subdistrict in Tanah Datar Regency, 2017**

Kecamatan Subdistricts	Talak Talak	Cerai Divorce
(1)	(2)	(3)
1. X Koto	17	59
2. Batipuh	18	41
3. Batipuh Selatan	3	10
4. Pariangan	...	...
5. Rambatan	...	...
6. Lima Kaum	...	...
7. Tanjung Emas	...	...
8. Padang Ganting	...	...
9. Lintau Buo	...	...
10. Lintau Buo Utara	...	...
11. Sungayang	...	...
12. Sungai Tarab	...	...
13. Salimpaung	...	...
14. Tanjung Baru	...	...
<b>Jumlah Total</b>		
	2017	...
	2016	155
	2015	172
	2014	136
	2013	187
		453
		420
		360
		430

Sumber/Source: Pengadilan Agama Batusangkar dan Padang Panjang/Religious Court Office Batusangkar and Padang Panjang

\*) Data dari Pengadilan Agama Batusangkar belum tersedia

**Tabel 4.3.8 Nominatif Peristiwa Nikah Rujuk (NR) Menurut Bulan dan Kecamatan di Kabupaten Tanah Datar, 2017**  
*Marriage and Reconciliation per Month, by Subdistrict in Tanah Datar Regency, 2017*

Kecamatan Subdistricts	Januari January	Februari February	Maret March	April April	Mei May	Juni June
(1)	(2)	(3)	(4)	(5)	(6)	(7)
1. X Koto	23	27	26	32	27	20
2. Batipuh	25	18	17	25	32	11
3. Batipuh Selatan	15	4	9	6	1	4
4. Pariangan	8	13	16	14	19	7
5. Rambatan	24	21	22	21	29	39
6. Lima Kaum	21	21	21	34	22	11
7. Tanjung Emas	18	16	23	14	18	13
8. Padang Ganting	9	3	14	9	15	11
9. Lintau Buo	14	14	8	13	19	7
10. Lintau Buo Utara	24	31	23	21	29	17
11. Sungayang	11	9	11	8	13	6
12. Sungai Tarab	17	23	20	21	27	9
13. Salimpaung	18	14	22	19	26	14
14. Tanjung Baru	13	4	9	11	11	2
<b>Jumlah Total</b>	240	231	241	248	297	171

Sumber/Source: Kementerian Agama Kabupaten Tanah Datar/Tanah Datar Office of Religious Affairs

**Tabel 4.3.8 Lanjutan/Continued**  
**Table**

	<b>Kecamatan Subdistricts</b>	<b>Juli July</b>	<b>Agustus August</b>	<b>September September</b>	<b>Oktober October</b>	<b>Nopember November</b>	<b>Desember December</b>
	(1)	(2)	(3)	(4)	(5)	(6)	(7)
1.	X Koto	36	36	37	18	31	45
2.	Batipuh	23	18	44	20	30	27
3.	Batipuh Selatan	12	13	12	4	12	14
4.	Pariangan	22	14	25	9	13	21
5.	Rambatan	23	13	56	21	38	28
6.	Lima Kaum	43	16	42	10	32	42
7.	Tanjung Emas	10	11	29	13	16	16
8.	Padang Ganting	11	4	23	14	6	10
9.	Lintau Buo	12	1	39	10	17	19
10.	Lintau Buo Utara	20	13	46	24	30	28
11.	Sungayang	22	7	20	7	20	26
12.	Sungai Tarab	42	13	41	21	21	29
13.	Salimpaung	35	25	28	10	26	30
14.	Tanjung Baru	12	11	25	16	11	17
	<b>Jumlah Total</b>	323	195	467	197	303	352

Sumber/Source: Kementerian Agama Kabupaten Tanah Datar/Tanah Datar Office of Religious Affairs

**Tabel 4.3.9 Peserta Qurban dan Penerima Qurban Menurut Kecamatan di Kabupaten Tanah Datar, 2017**

*Qurban: Number of Participants and Recipients by Subdistrict in Tanah Datar Regency, 2017*

Kecamatan Subdistricts		Peserta Qurban Participant Sacrifice	Penerima Qurban Recipients Sacrifice
(1)		(2)	(3)
1.	X Koto	2 467	15 399
2.	Batipuh	2 161	1 405
3.	Batipuh Selatan	981	5 886
4.	Pariangan	1 442	6 736
5.	Rambatan	2 403	7 461
6.	Lima Kaum	2 561	25 152
7.	Tanjung Emas	1 771	8 686
8.	Padang Ganting	728	10 400
9.	Lintau Buo	1 426	7 990
10.	Lintau Buo Utara	3 845	28 817
11.	Sungayang	1 622	6 861
12.	Sungai Tarab	2 196	19 004
13.	Salimpaung	1 815	13 405
14.	Tanjung Baru	1 397	3 598
<b>Jumlah</b>	2017	26 815	160 800
<i>Total</i>	2016	31 047	178 944
	2015	24 003	188 859
	2014	31 756	127 899
	2013	28 689	178 309

Sumber/Source: Kementerian Agama Kabupaten Tanah Datar/Tanah Datar Office of Religious Affairs



**Tabel 4.3.10 Hewan Kurban Menurut Kecamatan dan Jenis di Kabupaten Tanah Datar, 2017**

*Animal for Qurban Purposes, by Subdistrict and Kind in Tanah Datar Regency, 2017*

	Kecamatan <i>Subdistricts</i>	Ternak Kurban <i>Animal for Qurban</i>		
		Kerbau <i>Buffalo</i>	Sapi <i>Cow</i>	Kambing <i>Goat</i>
	(1)	(2)	(3)	(4)
1.	X Koto	-	352	8
2.	Batipuh	-	342	21
3.	Batipuh Selatan	-	143	6
4.	Pariangan	-	220	13
5.	Rambatan	-	350	187
6.	Lima Kaum	-	361	38
7.	Tanjung Emas	-	249	46
8.	Padang Ganting	5	104	-
9.	Lintau Buo	-	201	19
10.	Lintau Buo Utara	-	322	100
11.	Sungayang	-	22	40
12.	Sungai Tarab	12	299	53
13.	Salimpaung	-	244	20
14.	Tanjung Baru	-	197	20
<b>Jumlah</b>	2017	<b>17</b>	<b>3 604</b>	571
<i>Total</i>	2016	<b>13</b>	<b>3 735</b>	465
	2015	<b>1</b>	<b>3 712</b>	431
	2014	<b>10</b>	<b>3 918</b>	470
	2013	<b>11</b>	<b>4 278</b>	469

Sumber/Source: Kementerian Agama Kabupaten Tanah Datar/Tanah Datar Office of Religious Affairs

**Tabel 4.3.11 Jemaah Haji Menurut Kecamatan dan Jenis Kelamin di Kabupaten Tanah Datar, 2017**  
*Haji Pilgrims by Subdistrict and Gender in Tanah Datar Regency, 2017*

Kecamatan Subdistricts		Laki-laki Male	Perempuan Female	Jumlah Total
(1)		(2)	(3)	(4)
1.	X Koto	...	...	31
2.	Batipuh	...	...	26
3.	Batipuh Selatan	...	...	10
4.	Pariangan	10	12	22
5.	Rambatan	14	23	37
6.	Lima Kaum	31	30	61
7.	Tanjung Emas	10	13	23
8.	Padang Ganting	3	3	6
9.	Lintau Buo	3	4	7
10.	Lintau Buo Utara	4	3	7
11.	Sungayang	-	2	2
12.	Sungai Tarab	14	9	23
13.	Salimpaung	8	11	19
14.	Tanjung Baru	2	2	4
<b>Jumlah</b>	2017	<b>99</b>	<b>112</b>	<b>278</b>
<i>Total</i>	2016	<b>115</b>	<b>145</b>	<b>260</b>
	2015	<b>74</b>	<b>127</b>	<b>201</b>
	2014	<b>75</b>	<b>110</b>	<b>185</b>
	2013	<b>78</b>	<b>131</b>	<b>203</b>

Sumber/Source: Kementerian Agama Kabupaten Tanah Datar dan Kota Padang Panjang/Tanah Datar Office of Religious Affairs

**Tabel 4.3.12 Jemaah Haji Menurut Kecamatan dan Pendidikan di Kabupaten Tanah Datar, 2017**  
*Haji Pilgrims by Subdistrict and Educational Attainment in Tanah Datar Regency, 2017*

Kecamatan Subdistricts	Pendidikan Educational Attainment					Jumlah Total
	SD	SMP	SMA	DI-DIII	S-1 keatas	
(1)	(2)	(3)	(4)	(5)	(6)	(7)
1. X Koto	8	2	5	3	3	31
2. Batipuh	5	2	10	-	9	26
3. Batipuh Selatan	5	2	3	-	-	10
4. Pariangan	3	1	9	1	8	22
5. Rambatan	11	4	7	1	14	37
6. Lima Kaum	1	3	19	3	35	61
7. Tanjung Emas	9	1	7	3	3	23
8. Padang Ganting	2	-	4	-	-	6
9. Lintau Buo	3	-	2	-	2	7
10. Lintau Buo Utara	1	1	4	-	1	7
11. Sungayang	-	1	1	-	-	2
12. Sungai Tarab	5	3	6	3	6	23
13. Salimpaung	4	3	7	1	4	19
14. Tanjung Baru	-	1	-	3	-	4
<b>Jumlah</b>	<b>57</b>	<b>24</b>	<b>84</b>	<b>18</b>	<b>85</b>	<b>278</b>
<i>Total</i>	2017	2016	2015	2014	2013	
	57	50	30	42	33	
	24	24	24	31	29	
	84	80	43	49	78	
	18	20	22	25	30	
	85	86	82	38	27	
	278	260	201	185	197	

Sumber/Source: Kementerian Agama Kabupaten Tanah Datar dan Kota Padang Panjang/Tanah Datar and Padang Panjang Office of Religious Affairs

**Tabel 4.3.13 Jemaah Haji Menurut Kecamatan dan Jenis Pekerjaan di Kabupaten Tanah Datar, 2017**  
*Haji Pilgrims by Subdistrict and Occupation in Tanah Datar Regency, 2017*

	Kecamatan Subdistricts	PNS	PSUN	Swasta	Dagang	Tani	IRT	Lainnya	Jumlah Total
	(1)	(2)	(3)	(4)	(5)	(6)	(7)	(8)	(9)
1.	X Koto	5	-	-	5	15	6	-	31
2.	Batipuh	2	-	2	5	12	5	-	26
103.	Batipuh Selatan-	-	-	-	-	7	3	-	10
4.	Pariangan	7	-	6	4	1	4	-	22
5.	Rambatan	16	2	3	4	3	9	-	37
6.	Lima Kaum	32	4	10	5	1	9	-	61
7.	Tanjung Emas	9	3	4	1	2	4	-	23
8.	Padang Ganting	-	2	1	1	-	2	-	6
9.	Lintau Buo	3	-	1	-	-	2	1	7
10.	Lintau Buo Utara	2	-	2	-	1	2	-	7
11.	Sungayang	-	-	1	-	-	-	1	2
12.	Sungai Tarab	7	3	4	1	2	6	-	23
13.	Salimpaung	5	2	7	-	-	5	-	19
14.	Tanjung Baru	1	2	1	-	-	-	-	4
<b>Jumlah Total</b>	2017	89	18	42	26	44	57	2	278
	2016	92	24	55	20	12	56	3	260
	2015	87	11	45	2	7	47	2	201
	2014	36	33	35	10	12	52	7	185
	2013	51	27	38	13	8	57	4	198

Sumber/Source: Kementerian Agama Kabupaten Tanah Datar dan Kota Padang Panjang/Tanah Datar and Padang Panjang Office of Religious Affairs

## 4.4 HUKUM/LAW

**Tabel 4.4.1 Narapidana LP Batusangkar Asal Tanah Datar Menurut Jenis Kejahatan, 2017**

*Batusangkar State Penitentiary, Number of Inmates from Local Communities by Offense Type, 2017*

Jenis Kejahatan <i>Type of Crimes</i>	Laki-laki <i>Male</i>		Perempuan <i>Female</i>		Jumlah <i>Total</i>
	Dari BSK <i>of Batusangkar</i>	Lain	Batusangkar	Lain	
(1)	(2)	(3)	(4)	(5)	(6)
Pencurian/ <i>Thieving</i>	8	-	-	-	8
Pembakaran/ <i>Burning</i>	-	-	-	-	-
Penganiayaan/ <i>Oppression</i>	1	-	-	-	1
Pembunuhan/ <i>Murder</i>	-	-	-	-	-
Kesusilaan/ <i>Morality</i>	2	-	-	-	2
Penadahan/ <i>Cistern</i>	-	-	-	-	-
Narkoba	22	-	-	-	22
Judi	-	-	-	-	-
Lainnya	36	-	-	-	36
<b>Jumlah</b>					
<i>Total</i>	<b>2017</b>	<b>69</b>	<b>-</b>	<b>-</b>	<b>69</b>
	<b>2016</b>	<b>125</b>	<b>34</b>	<b>5</b>	<b>169</b>
	<b>2015</b>	<b>132</b>	<b>23</b>	<b>4</b>	<b>162</b>
	<b>2014</b>	<b>48</b>	<b>-</b>	<b>3</b>	<b>51</b>
	<b>2013</b>	<b>70</b>	<b>-</b>	<b>2</b>	<b>72</b>

Sumber/*Source*: Rutan Batusangkar/*State Detention House*

**Tabel 4.4.2 Narapidana LP Batusangkar, 2017**  
**Table** *Batusangkar State Penitentiary, Total Number of Inmates, 2017*

Bulan Month	Kejahatan Crimes		Pelanggaran Violation	Jumlah Total
	Dari BSK of Batusangkar	dari LP lain From Another LP		
(1)	(2)	(3)	(4)	(5)
Januari / January	55	...	...	...
Februari / February	48	...	...	...
Maret / March	42	...	...	...
April / April	39	...	...	...
Mei / May	39	...	...	...
Juni / June	...	...	...	...
Juli / July	...	...	...	...
Agustus / August	...	...	...	...
September / September	...	...	...	...
Oktober / October	...	...	...	...
Nopember / November	...	...	...	...
Desember / December	...	...	...	...
<b>Jumlah</b>	<b>2017</b>	...	...	...
<i>Total</i>	<b>2016</b>	<b>169</b>	<b>5</b>	<b>174</b>
	<b>2015</b>	<b>138</b>	<b>4</b>	<b>142</b>
	<b>2014</b>	<b>683</b>	-	<b>683</b>
	<b>2013</b>	<b>749</b>	-	<b>683</b>

Sumber/Source: Rutan Batusangkar/State Detention House

**Tabel 4.4.3 Narapidana LP Batusangkar Asal Tanah Datar Menurut Lama Hukuman, 2017**

*Batusangkar State Penitentiary, Number of Inmates from Local Communities by Sentence Length, 2017*

Bulan Month	Lama Hukuman Length Sentence			Jumlah Total
	>5 Tahun >5 Years	1-5 Tahun 1-5 Years	<1 Tahun <1 Years	
(1)	(2)	(3)	(4)	(5)
Januari / January	29	24	13	66
Februari / February	30	22	2	54
Maret / March	28	25	4	57
April / April	32	27	5	64
Mei / May	32	21	8	61
Juni / June	...	...	...	...
Juli / July	...	...	...	...
Agustus / August	...	...	...	...
September / September	...	...	...	...
Oktober / October	...	...	...	...
Nopember / November	...	...	...	...
Desember / December	...	...	...	...
<b>Jumlah</b>	<b>2017</b>	...	...	...
<i>Total</i>	<b>2016</b>	29	27	93
	<b>2015</b>	19	32	140
	<b>2014</b>	216	276	683
	<b>2013</b>	88	528	748

Sumber/Source: Rutan Batusangkar/State Detention House

**Tabel 4.4.4 Narapidana dan Tahanan di LP Batusangkar Menurut Jenis Kejahatan, 2017**

*Batusangkar State Penitentiary, Number of Prisoners and Inmates by Offense Type, 2017*

<b>Jenis Kejahatan</b> <i>Type of Crimes</i>	<b>Narapidana</b> <i>Prisoners</i>	<b>Tahanan</b> <i>Inmates</i>
(1)	(2)	(3)
Pembakaran/ <i>Burning</i>	-	-
Kesusilaan/ <i>Morality</i>	2	-
Pembunuhan/ <i>Murder</i>	-	-
Penganiayaan/ <i>Ill Treatment</i>	1	1
Pencurian/ <i>Thieving</i>	8	4
Perampokan/ <i>Robber</i>	2	1
Penadahan/ <i>Cistern</i>	-	-
Pemerasan, Ancaman/ <i>Extortion</i>	-	3
Narkoba/ <i>Drugs</i>	25	21
Judi/ <i>Gambling</i>	-	19
Lainnya/ <i>Other</i>	28	13
<b>Jumlah</b>	<b>66</b>	<b>62</b>
<i>Total</i>	<b>162</b>	<b>49</b>
	<b>103</b>	<b>35</b>
	<b>48</b>	<b>24</b>
	<b>72</b>	<b>33</b>

Sumber/*Source*: Rutan Batusangkar/*State Detention House*



**Tabel 4.4.5 Jumlah Perkara dan Terdakwa di Pengadilan Negeri Batusangkar, 2017**

*Number of Batusangkar District Court, Total Cases Filed and Defendants, 2017*

Bulan Month	Sisa Bulan Lalu		Masuk Bulan ini		Jumlah Bulan Ini	
	Perkara Cases	Terdakwa Accused	Perkara Cases	Terdakwa Accused	Perkara Cases	Terdakwa Accused
(1)	(2)	(3)	(4)	(5)	(6)	(7)
Januari / January	25	30	6	6	31	36
Februari / February	18	21	6	5	24	24
Maret / March	13	13	12	15	25	28
April / April	15	15	6	7	18	22
Mei / May	9	9	20	26	29	35
Juni / June	19	19	16	19	35	38
Juli / July	25	25	12	14	37	39
Agustus / August	26	27	9	10	35	37
September / September	13	15	15	18	28	33
Oktober / October	18	18	10	10	28	28
Nopember / November	18	25	13	14	31	39
Desember / December	17	24	8	9	25	35

Sumber/Source: Pengadilan Negeri Batusangkar/Batusangkar District Court

**Tabel 4.4.5 Lanjutan/Continued**  
**Table**

Bulan Month	Diputus Bulan Ini		Sisa Akhir Bulan Ini	
	Perkara Cases	Terdakwa Accused	Perkara Cases	Terdakwa Accused
(1)	(8)	(9)	(10)	(11)
Januari / January	13	13	18	18
Februari / February	11	11	12	12
Maret / March	13	13	12	12
April / April	9	9	9	9
Mei / May	10	10	19	19
Juni / June	10	10	25	25
Juli / July	11	11	26	26
Agustus / August	22	22	13	13
September / September	10	10	18	18
Oktober / October	10	10	18	18
Nopember / November	13	13	17	17
Desember / December	11	11	14	14

Sumber/Source: Pengadilan Negeri Batusangkar/Batusangkar District Court

**Tabel 4.4.6 Perkara menurut Jenisnya di Kabupaten Tanah Datar, 2017**  
**Table Court Cases by Type in Tanah Datar Regency, 2017**

<b>Uraian</b> <i>Descriptive</i>	<b>Biasa</b> <i>Regular</i>	<b>Sngkat</b> <i>Fast</i>	<b>Cepat</b> <i>Quick</i>	<b>Jumlah</b> <i>Total</i>
(1)	(2)	(3)	(4)	(5)
Sisa Tahun Lalu 2016				
Perkara / <i>Case</i>	15	-	-	15
Terdakwa/ <i>Accused</i>	15	-	-	15
Masuk 2017				
Perkara / <i>Case</i>	131	-	20	151
Terdakwa/ <i>Accused</i>	142	-	20	142
Putus 2017				
Perkara / <i>Case</i>	128	-	20	148
Terdakwa/ <i>Accused</i>	138	-	20	138
Sisa 2017				
Perkara / <i>Case</i>	14	-	-	14
Terdakwa/ <i>Accused</i>	14	-	-	14

Sumber/Source: Pengadilan Negeri Batusangkar/Batusangkar District Court

**Tabel 4.4.7 Banyaknya Perkara Perdata yang Masuk dan Diputus Pengadilan di Kabupaten Tanah Datar, 2017**  
*Civil Cases Admission and Settlement in Tanah Datar Regency, 2017*

Bulan Month	Banyaknya Perkara Number of Cases				
	Tertunda Paused	Masuk New	Diputus Finished	Dicabut Withdraw	Sisa Residual
(1)	(2)	(3)	(4)	(5)	(6)
Januari / January	10	2	-	-	12
Februari / February	12	6	-	-	18
Maret / March	18	2	2	-	18
April / April	18	5	3	-	20
Mei / May	20	4	1	-	23
Juni / June	23	2	3	1	21
Juli / July	21	-	3	1	17
Agustus / August	17	-	-	-	17
September / September	17	-	1	-	16
Oktober / October	16	4	4	1	15
Nopember / November	15	2	5	-	12
Desember / December	12	1	-	-	13

Sumber/Source: Pengadilan Negeri Batusangkar/Batusangkar District Court

**Tabel 4.4.8 Perkembangan Perkara Perdata Permohonan yang Masuk & Diputus Pengadilan di Kabupaten Tanah Datar, 2017**  
*Trend in Civil Cases Admissions and Settlement in Tanah Datar Regency, 2017*

Bulan Month	Banyaknya Perkara Number of Cases				
	Tertunda Paused	Masuk New	Diputus Finished	Dicabut Withdraw	Sisa Residual
(1)	(2)	(3)	(4)	(5)	(6)
Januari / January	-	3	2	-	1
Februari / February	1	4	3	1	1
Maret / March	1	2	3	-	-
April / April	-	5	3	-	2
Mei / May	2	1	3	-	-
Juni / June	-	2	1	-	1
Juli / July	1	5	3	-	3
Agustus / August	3	2	5	-	-
September / September	-	4	4	-	-
Oktober / October	-	3	2	-	1
Nopember / November	1	3	3	-	1
Desember / December	1	2	-	2	1

Sumber/Source: Pengadilan Negeri Batusangkar/Batusangkar District Court

**Tabel 4.4.9 Kecelakaan Lalulintas Menurut Jenis Korban di Kabupaten Tanah Datar, 2017**

*Traffic Accidents Reported, by Casualties in Tanah Datar Regency, 2017*

Bulan Month	Banyak Kejadian Number of Accident	Meninggal Dunia Death	Luka Berat Severely Injured	Luka Ringan Slightly Injured	Kerugian (000 Rp) Looses
(1)	(2)	(3)	(4)	(5)	(6)
Januari / January	6	1	1	13	4 500
Februari / February	10	4	4	11	5 200
Maret / March	3	1	-	6	4 300
April / April	10	6	-	15	15 000
Mei / May	6	1	-	11	6 050
Juni / June	6	3	-	10	24 500
Juli / July	13	3	2	27	33 700
Agustus / August	7	1	-	11	4 350
September / September	9	1	-	17	4 900
Oktober / October	9	2	1	16	11 500
Nopember / November	2	-	-	4	1 000
Desember / December	7	2	2	5	5 500
<b>Jumlah</b>					
2017	88	25	10	146	120 500
<b>Total</b>					
2016	93	22	6	170	182 300
2015	79	19	29	115	99 350
2014	157	21	42	290	391 450
2013	249	34	59	421	597 250

Sumber/Source: Kepolisian Negara RI Resor Tanah Datar dan Padang Panjang /Tanah Datar Police

**Tabel 4.4.10 Tindak Pidana dan Pelanggaran di Kabupaten Tanah Datar, 2017**  
*Criminal Offenses and Violations Reported in Tanah Datar Regency, 2017*

	Jenis Gangguan Kamtibmas <i>Type of Accident</i>	Banyaknya <i>Frequentation</i>		
		Lapor <i>Registered</i>	Selesai <i>Finished</i>	Tunggakan <i>Residu</i>
	(1)	(2)	(3)	(4)
1	Pencurian dengan Pemberatan	84	17	67
2	Pencurian dengan Kekerasan	1	1	-
3	Curanmor 2	41	4	37
4	Curanmor 4	3	0	3
5	Pencurian Biasa	31	19	12
6	Penipuan	47	17	30
7	Percobaan Curas	-	-	-
8	Ancam dengan Senjata Tajam	-	-	-
9	Perampasan/Pemerasan	1	1	0
10	Membawa BBM Subsidi tp Surat	-	2	-
11	Pembunuhan	1	0	1
12	Penganiayaan Berat/Pengeroyokan	10	8	2
13	Penganiayaan Biasa	56	29	27
14	Penganiayaan Ringan	13	13	-
15	Penggelapan	25	5	20
16	Pemalsuan Surat	5	2	3
17	Perjudian	9	8	1
	<b>Jumlah <i>Total</i></b>	<b>327</b>	<b>126</b>	<b>203</b>

Sumber/Source: Kepolisian Negara RI Resor Tanah Datar dan Padang Panjang /*Tanah Datar Police*

**Tabel 4.4.10 Lanjutan/Continued**  
**Table**

	Jenis Gangguan Kamtibmas <i>Type of Accident</i>	Banyaknya <i>Frequentation</i>		
		Lapor <i>Registered</i>	Selesai <i>Finished</i>	Tunggakan <i>Residu</i>
	(1)	(2)	(3)	(4)
	Jumlah Pindahan	327	126	203
18	Perkosaan/ <i>Rape</i>	1	1	0
19	Perbuatan Cabul/ <i>Obscene Acts</i>	23	14	9
20	Poligami/ <i>Polygamy</i>	-	-	-
21	Kebakaran/ <i>Fire</i>	9	8	1
22	Pengancaman/ <i>Threats</i>	13	9	4
23	Penyerobotan Tanah/ <i>Land Grabbing</i>	13	7	6
24	Kekerasan di depan Umum	-	-	-
25	Pengrusakan	10	2	8
26	Narkoba	-	-	-
27	Peti/Batu Bara	-	-	-
28	Percobaan Perkosaan	-	-	-
29	Perkosaan di bawah Umur	-	-	-
30	Membuat Perasaan Tidak Senang	5	3	2
	<b>Jumlah</b>			
	<i>Total</i>	2017	<b>401</b>	<b>170</b>
		2016	<b>535</b>	<b>262</b>
		2015	<b>478</b>	<b>305</b>
		2014	<b>650</b>	<b>354</b>
		2013	<b>568</b>	<b>347</b>
				<b>155</b>

Sumber/Source: Kepolisian Negara RI Resor Tanah Datar dan Padang Panjang /*Tanah Datar Police*



**Tabel 4.4.11 Kecelakaan Lalulintas Menurut Penyelesaian di Kabupaten Tanah Datar, 2017**  
*Table Traffic Accidents by Settlement in Tanah Datar Regency, 2017*

Bulan <i>Month</i>	Banyak Kejadian <i>Number of Accident</i>		
	Lapor <i>Report</i>	Selesai <i>Finish</i>	Tunda <i>Residual</i>
(1)	(2)	(3)	(4)
Januari / <i>January</i>	6	10	4
Februari / <i>February</i>	10	10	-
Maret / <i>March</i>	3	7	4
April / <i>April</i>	10	8	2
Mei / <i>May</i>	6	7	1
Juni / <i>June</i>	6	5	1
Juli / <i>July</i>	13	14	1
Agustus / <i>August</i>	7	13	6
September / <i>September</i>	9	2	7
Oktober / <i>October</i>	9	6	3
Nopember / <i>November</i>	2	7	6
Desember / <i>December</i>	7	7	-
<b>Jumlah</b>	<b>88</b>	<b>96</b>	<b>35</b>
<i>Total</i>	<b>87</b>	<b>67</b>	<b>25</b>
	<b>79</b>	<b>78</b>	<b>11</b>
	<b>157</b>	<b>168</b>	<b>...</b>
	<b>188</b>	<b>149</b>	<b>...</b>

Sumber/*Source*: Kepolisian Negara RI Resor Tanah Datar dan Padang Panjang /*Tanah Datar Police*

**Tabel 4.4.12 Pelanggaran Lalulintas dan Denda Terkumpul Menurut Bulan di Kabupaten Tanah Datar, 2017**  
*Traffic Violations and Fine Paid by Month in Tanah Datar Regency, 2017*

Bulan Month	Tilang		Denda
	Polri		Polri (Rp 000)
(1)	(2)		(3)
Januari / January	560		18 472,0
Februari / February	300		30 360,0
Maret / March	140		6 901,0
April / April	400		11 789,0
Mei / May	1 000		27 690,0
Juni / June	410		29 340,0
Juli / July	215		17 580,0
Agustus / August	711		21 340,0
September / September	200		38 335,0
Oktober / October	700		21 930,0
Nopember / November	900		86 550,0
Desember / December	464		52 080,0
<b>Jumlah</b>	2017	<b>6 000</b>	<b>362 367,0</b>
<i>Total</i>	2016	<b>6 095</b>	<b>371 848,0</b>
	2015	<b>6 640</b>	<b>288 323,0</b>
	2014	<b>6 640</b>	<b>232 211,0</b>
	2013	<b>5 200</b>	<b>184 102,5</b>

Sumber/Source: Kepolisian Negara RI Resor Tanah Datar dan Padang Panjang /Tanah Datar Police

**Tabel 4.4.13 Banyaknya Gangguan Keamanan Kamtibmas Lain di Kabupaten Tanah Datar, 2017**  
*Number of Others Law Infriction in Tanah Datar Regency, 2017*

Jenis Gangguan Kamtibmas <i>Type of Accident</i>	Banyaknya <i>Number</i>			Meninggal Dunia <i>Death</i>	Luka Berat <i>Severely Injured</i>	Luka Ringan <i>Slightly Injured</i>	Kerugian <i>(Rp 000) Looses</i>
	Lapor <i>Registered</i>	Selesai <i>Finished</i>	Tunggak <i>Residu</i>				
(1)	(2)	(3)	(4)	(5)	(6)	(7)	(8)
1 Perkelahian Pelajar	-	-	-	-	-	-	-
2 Penemuan Senpi	-	-	-	-	-	-	-
3 Miras/ Narkoba	27	25	2	-	-	-	-
4 Meninggal Tertimbun Tanah	-	-	-	-	-	-	-
5 Kebakaran Hutan	-	-	-	-	-	-	-
6 Meninggal Disengat Listrik	3	1	2	3	-	-	-
7 Meninggal Terjerat Tali Ayunan	-	-	-	-	-	-	-
8 Temu Mayat	5	4	5	5	-	-	-
9 Meninggal Gantung Diri	3	2	1	3	-	-	-
10 Mati Tenggelam	2	2	-	2	-	-	-
11 Mati Terhimpit Kayu Rumah	-	-	-	-	-	-	-
<b>Jumlah</b>	<b>2017</b>	<b>40</b>	<b>34</b>	<b>10</b>	<b>13</b>	<b>-</b>	<b>-</b>
<i>Total</i>	<b>2016</b>	<b>31</b>	<b>30</b>	<b>-</b>	<b>31</b>	<b>-</b>	<b>-</b>
	<b>2015</b>	<b>33</b>	<b>35</b>	<b>2</b>	<b>22</b>	<b>-</b>	<b>-</b>
	<b>2014</b>	<b>31</b>	<b>28</b>	<b>3</b>	<b>14</b>	<b>-</b>	<b>-</b>
	<b>2013</b>	<b>36</b>	<b>35</b>	<b>1</b>	<b>5</b>	<b>-</b>	<b>-</b>

Sumber/Source: Kepolisian Negara RI Resor Tanah Datar dan Padang Panjang /*Tanah Datar Police*

## 4.5 KEMISKINAN/POVERTY

**Tabel 4.5.1 Indikator Kemiskinan Kabupaten Tanah Datar, 2013-2017**  
**Table** Poverty Indicator of Tanah Datar Regency, 2013-2017

Indikator <i>Indicator</i>	Tahun				
	2013	2014	2015	2016	2017
(1)	(2)	(3)	(4)	(5)	(6)
Jumlah Penduduk Miskin (000)	19,81	18,20	20,05	19,63	19,27
Persentase Penduduk Miskin	5,77	5,29	5,82	5,68	5,56
Garis Kemiskinan (Rupiah)	291 848	302 268	306 560	346 267	361 037
Indeks Kedalaman Kemiskinan (p1)	0,35	0,48	0,45	0,81	0,55
Indeks Keparahan Kemiskinan (p2)	0,04	0,08	0,06	0,15	0,11

Sumber/Source: BPS Kabupaten Tanah Datar/BPS - *Statistic of Tanah Datar*

#### 4.6 OLAHRAGA DAN BUDAYA/ SPORT AND CULTURE

**Tabel 4.6.1 Organisasi Kesenian Tradisional Menurut Kecamatan di Kabupaten Tanah Datar, 2017**  
*Traditional Arts Organizations/Communities by Subdistrict in Tanah Datar Regency, 2017*

Kecamatan Subdistricts	Kesenian Tradisional Traditional Art					
	Randai	Talempong	Pencak Silat	Tari Rakyat	Saluang Rabab	
(1)	(2)	(3)	(4)	(5)	(6)	
1. X Koto	8	-	-	1	1	
2. Batipuh	21	-	-	-	2	
3. Batipuh Selatan	2	-	-	2	1	
4. Pariangan	9	-	3	5	1	
5. Rambatan	10	-	2	1	1	
6. Lima Kaum	3	-	4	-	1	
7. Tanjung Emas	7	1	1	-	3	
8. Padang Ganting	7	-	-	-	5	
9. Lintau Buo	2	1	-	2	1	
10. Lintau Buo Utara	1	-	-	-	1	
11. Sungayang	3	-	2	3	1	
12. Sungai Tarab	5	-	1	2	3	
13. Salimpaung	2	2	1	1	2	
14. Tanjung Baru	2	-	1	1	2	
<b>Jumlah</b>	<b>82</b>	<b>2</b>	<b>5</b>	<b>7</b>	<b>25</b>	
<i>Total</i>	2017	<b>82</b>	<b>6</b>	<b>38</b>	<b>63</b>	<b>30</b>
	2016	<b>82</b>	...	...	...	...
	2015	<b>75</b>	<b>67</b>	<b>31</b>	<b>20</b>	<b>40</b>
	2014	<b>39</b>	<b>20</b>	<b>26</b>	<b>28</b>	<b>30</b>
	2013					

Sumber/Source: Dinas Pendidikan dan Kebudayaan/office of education and culture

**Tabel 4.6.2 Organisasi Kesenian Non Tradisional Menurut Kecamatan di Kabupaten Tanah Datar, 2017**

*Non-Traditional Arts Organizations/Communities by Subdistrict in Tanah Datar Regency, 2017*

Kecamatan <i>Subdistricts</i>	Band <i>Band</i>	Rebana <i>Tambourine</i>	Drama <i>Plays</i>	Salawat <i>Dulang</i>	
(1)	(2)	(3)	(4)	(5)	
1. X Koto	-	-	-	-	
2. Batipuh	-	-	-	-	
3. Batipuh Selatan	-	-	-	-	
4. Pariangan	-	-	1	6	
5. Rambatan	-	-	-	12	
6. Lima Kaum	1	-	-	4	
7. Tanjung Emas	-	-	-	4	
8. Padang Ganting	-	-	-	4	
9. Lintau Buo	-	2	-	-	
10. Lintau Buo Utara	-	2	-	1	
11. Sungayang	-	-	-	2	
12. Sungai Tarab	-	-	-	2	
13. Salimpaung	-	3	-	2	
14. Tanjung Baru	-	-	-	-	
<b>Jumlah</b>	2017	<b>1</b>	<b>7</b>	<b>1</b>	<b>37</b>
<b>Tota</b>	2016	-	-	-	<b>27</b>

Sumber/Source: Dinas Pendidikan dan Kebudayaan/office of education and culture

**Tabel 4.6.3 Benda Peninggalan Sejarah dan Purbakala menurut Kecamatan di Kabupaten Tanah Datar, 2017**  
*Historic and Ancient Relics by Subdistrict and Mobility in Tanah Datar Regency, 2017*

Kecamatan <i>Subdistricts</i>		Benda Bergerak <i>Movable</i>	Benda Tak Bergerak <i>Immovable</i>	Jumlah <i>Total</i>
(1)		(2)	(3)	(4)
1.	X Koto	-	5	5
2.	Batipuh	-	4	4
3.	Batipuh Selatan	-	2	2
4.	Pariangan	-	4	4
5.	Rambatan	-	4	4
6.	Lima Kaum	-	21	21
7.	Tanjung Emas	-	12	12
8.	Padang Ganting	-	2	2
9.	Lintau Buo	-	2	2
10.	Lintau Buo Utara	-	1	1
11.	Sungayang	-	1	1
12.	Sungai Tarab	-	8	8
13.	Salimpaung	-	3	3
14.	Tanjung Baru	-	2	2
<b>Jumlah Total</b>	2017	-	<b>71</b>	<b>71</b>
	2016	-	<b>67</b>	<b>67</b>
	2015	-	<b>67</b>	<b>67</b>
	2014	-	<b>67</b>	<b>67</b>
	2013	-	<b>45</b>	<b>45</b>

Sumber/Source: Dinas Pendidikan dan Kebudayaan/office of education and culture

**Tabel 4.6.4 Sarana Olahraga menurut Kecamatan di Kabupaten Tanah Datar, 2017**  
*Table* **Sport Facilities by Subdistrict in Tanah Datar Regency, 2017**

	<b>Kecamatan</b> <i>Subdistricts</i>	<b>Sepak Bola</b> <i>Football</i>	<b>Bola Voli</b> <i>Volley ball</i>	<b>Bulutangkis</b> <i>Badminton</i>	<b>Sepak Takraw</b> <i>Takraw</i>
	(1)	(2)	(3)	(4)	(5)
1.	X Koto	9	9	8	9
2.	Batipuh	7	6	3	6
3.	Batipuh Selatan	5	18	4	4
4.	Pariangan	9	16	5	13
5.	Rambatan	12	14	9	9
6.	Lima Kaum	5	20	6	8
7.	Tanjung Emas	4	23	10	4
8.	Padang Ganting	3	15	2	4
9.	Lintau Buo	14	18	17	12
10.	Lintau Buo Utara	5	17	3	6
11.	Sungayang	5	6	9	5
12.	Sungai Tarab	7	14	6	16
13.	Salimpaung	9	17	3	6
14.	Tanjung Baru	6	7	3	15
	<b>Jumlah</b>	<b>2017</b>	<b>200</b>	<b>88</b>	<b>117</b>
	<i>Total</i>	<b>2016</b>	<b>200</b>	<b>88</b>	<b>117</b>
		<b>2015</b>	<b>200</b>	<b>88</b>	<b>117</b>
		<b>2014</b>	<b>200</b>	<b>88</b>	<b>117</b>
		<b>2013</b>	<b>200</b>	<b>88</b>	<b>117</b>

Sumber/Source: Dinas Pariwisata, Pemuda, dan Olahraga Kab. Tanah Datar/Office of Culture, Tourism, Youth, and Sports of Tanah Datar Regency



**Tabel 4.6.4 Lanjutan/Continued**  
**Table**

	Kecamatan <i>Subdistricts</i>	Tenis Lapangan <i>Lawn</i>	Bola Basket <i>Basket Ball</i>	Panjat Tebing <i>Wall- Climbing</i>	Kolam Renang <i>Pool</i>	Jumlah <i>Total</i>
	(1)	(6)	(7)	(8)	(9)	(10)
1.	X Koto	-	2	-	-	37
2.	Batipuh	-	2	-	-	24
3.	Batipuh Selatan	1	4	-	-	36
4.	Pariangan	-	2	-	-	45
5.	Rambatan	-	2	-	-	46
6.	Lima Kaum	2	7	2	1	51
7.	Tanjung Emas	1	3	-	-	45
8.	Padang Ganting	-	4	-	-	28
9.	Lintau Buo	1	2	-	-	64
10.	Lintau Buo Utara	-	1	-	-	32
11.	Sungayang	-	1	-	1	27
12.	Sungai Tarab	-	1	-	1	45
13.	Salimpaung	-	4	-	-	39
14.	Tanjung Baru	-	2	-	-	33
<b>Jumlah</b>	2017	5	37	2	3	552
<i>Total</i>	2016	5	37	1	3	552
	2015	5	37	2	3	552
	2014	5	37	2	3	552
	2013	5	37	2	3	552

Sumber/Source: Dinas Pariwisata, Pemuda, dan Olahraga Kab. Tanah Datar/Office of Culture, Tourism, Youth, and Sports of Tanah Datar Regency

#### 4.7 SOSIAL LAINNYA

**Tabel 4.7.1 Banyaknya Pekerja dan Sarana Sosial menurut Kecamatan di Kabupaten Tanah Datar, 2017**

*Number of Social Workers and Facilities by Subdistrict in Tanah Datar Regency, 2017*

Kecamatan Subdistricts	Pekerja sosial masy.	PSF	TKSK	Panti Asuhan Anak	Panti Jompo	Panti Disabilit as	TMP/ Tugu	TAGANA	
(1)	(2)	(3)		(5)	(6)	(7)	(8)	(9)	
1, X Koto	56	1	1	-	-	1	1	1	
2, Batipuh	145	-	1	1	-	-	-	1	
3, Batipuh Selatan	15	-	1	1	-	-	-	1	
4, Pariangan	63	1	1	1	-	-	-	2	
5, Rambatan	29	-	1	1	-	-	-	1	
6, Lima Kaum	88	-	1	3	1	-	1	3	
7, Tanjung Emas	14	1	1	1	-	-	-	-	
8, Padang Ganting	21	-	1	1	-	-	-	1	
9, Lintau Buo	48	-	1	-	-	-	-	-	
10, Lintau Buo Utara	26	1	1	2	-	-	1	-	
11, Sungayang	23	-	1	1	-	-	-	2	
12, Sungai Tarab	32	-	1	-	-	-	-	6	
13, Salimpaung	81	1	1	1	-	-	-	2	
14, Tanjung Baru	36	-	1	1	-	-	-	-	
<b>Jumlah</b>									
<i>Total</i>	2017	<b>677</b>	<b>5</b>	<b>14</b>	<b>14</b>	<b>1</b>	<b>1</b>	<b>3</b>	<b>20</b>
	2016	<b>768</b>	<b>5</b>	<b>14</b>	<b>14</b>	<b>1</b>	<b>1</b>	<b>1</b>	<b>22</b>
	2015	<b>699</b>	<b>5</b>	<b>14</b>	<b>14</b>	<b>1</b>	<b>1</b>	<b>3</b>	<b>20</b>
	2014	<b>643</b>	<b>6</b>	<b>14</b>	<b>13</b>	<b>1</b>	<b>1</b>	<b>3</b>	<b>25</b>
	2013	<b>633</b>	<b>5</b>	<b>14</b>	<b>13</b>	<b>1</b>	<b>1</b>	<b>3</b>	<b>32</b>

Sumber/Source: Dinas Sosial, Pemberdayaan Perempuan dan Perlindungan Anak Kabupaten Tanah Datar/Social, Women Empowerment and Child Protection Service of Tanah Datar Regency

<https://tanahdatarkab.bps.go.id>

# PRODUKSI SELAMA TAHUN 2017



**PADI**

298.959 Ton

dengan

**LUAS LAHAN**

53.308,3 Ha



**CABAI MERAH**

7.390 Ton



**TOMAT**

7.358 Ton



**JERUK**

1.803 Ton



**SAPI POTONG**

33.308 Ekor



**AYAM PETELUR**

1.035.400 Ekor



<https://tanahdatarkab.bps.go.id>

## PENJELASAN TEKNIS

1. **Lahan sawah** adalah lahan pertanian yang berpetak-petak dan dibatasi oleh pematang (galengan), saluran untuk menahan/menyalurkan air, yang biasanya ditanami padi sawah tanpa memandang dari mana diperoleh atau status lahan tersebut, Lahan yang dimaksud termasuk lahan yang terdaftar di Pajak Bumi Bangunan, luran Pembangunan Daerah, lahan bengkok, lahan serobotan, lahan rawa yang ditanami padi dan lahan bekas tanaman tahunan yang telah dijadikan sawah, baik yang ditanami padi, palawija atau tanaman semusim lainnya.
2. **Tegal/Kebun** adalah lahan pertanian bukan sawah (lahan kering) yang ditanami tanaman semusim atau tahunan dan terpisah dengan halaman sekitar rumah serta penggunaannya tidak berpindah pindah.
3. **Ladang/Huma** adalah lahan pertanian bukan sawah (lahan kering) yang biasanya ditanami tanaman semusim dan penggunaannya hanya semusim atau dua musim, kemudian akan

## TECHNICAL NOTES

1. **Wetland** is agricultural land that separated by small dykes to resist water, where the main crop is usually wetland paddy without considering where it is got from or the status of the land, It includes the land that is registered at land income tax office, regional development contribution, 'bengkok' land, illegal ownership, swamps for rice cultivation, and annual crop land mark that has been used as rice field, which are both planted with paddy, secondary crops or the other seasonal crops.
2. **Dry field/Garden** is an dryland (unirrigated land) which is planted with seasonal or annual crops and separately from the yard around the house without shifting.
3. **Unirrigated agricultural field /Shifting cultivation land** is dryland (unirrigated land) that usually is cultivated for seasonal crops and utilized only for one or two seasons, then it will be left

ditinggalkan bila sudah tidak subur lagi (berpindah-pindah), Kemungkinan lahan ini beberapa tahun kemudian akan dikerjakan kembali jika sudah subur.

*when it is not fertile (shifting), Maybe, this land will be used again in a few years if it has been fertile.*

4. **Lahan yang sementara tidak diusahakan** adalah lahan yang biasanya diusahakan tetapi untuk sementara (lebih dari 1 (satu) tahun tetapi kurang dari atau sama dengan 2 (dua) tahun) tidak diusahakan, termasuk lahan sawah yang tidak diusahakan selama lebih dari 2 (dua) tahun.
4. **Temporarily unused land** is land that is regularly used but temporarily (more than a year but less or equal than two years) is unused, it includes wetland that is not cultivated more than two years.
5. Data pokok tanaman pangan yang dikumpulkan adalah luas panen dan produktivitas (hasil per hektar). Produksi tanaman pangan merupakan hasil perkalian antara luas panen dengan produktivitas, Pengumpulan data luas panen dilakukan setiap bulan dengan pendekatan area kecamatan di seluruh wilayah Indonesia. Pengumpulan data produktivitas dilakukan melalui pengukuran langsung pada plot ubinan berukuran 2½ m x 2½ m. Pengumpulan data produktivitas dilakukan setiap subround (empat bulanan) pada waktu panen petani.
5. *The main food crops data collected consists of harvested area and productivity (yield per hectare). Food crops production is generated by harvested area multiplied by productivity, The harvested area data is collected every month using sub district area approach in all sub district in Indonesia. The productivity data collection is conducted by a direct measurement in 2½m x 2½m crop cutting plot. The productivity measurement is conducted in every subround (four monthly) at the time when farmers are harvesting their crops.*

6. Data produksi padi dan palawija yang disajikan adalah dalam kualitas: gabah kering giling (padi), pipilan kering (jagung), biji kering (kedelai dan kacang tanah), dan umbi basah (ubi kayu dan ubi jalar).
6. *Production of paddy and secondary crops data are presented in the form of: dry unhusked rice (paddy), dry loose maize (maize), dry shells crops (soybeans and peanuts), and fresh roots (cassava and sweet potatoes).*
7. **Tanaman sayuran dan buah-buahan semusim**  
**Tanaman sayuran semusim** adalah tanaman sumber vitamin, garam mineral dan lain-lain yang dikonsumsi dari bagian tanaman yang berupa daun, bunga, buah, dan umbinya, yang berumur kurang dari satu tahun.  
**Tanaman buah-buahan semusim** adalah tanaman sumber vitamin, garam mineral, dan lain-lain yang dikonsumsi dari bagian tanaman yang berupa buah, berumur kurang dari satu tahun, tidak berbentuk pohon/rumpun tetapi menjalar dan berbatang lunak.
7. ***Seasonal vegetable and fruit plants***  
***Seasonal vegetable plants*** are plants which are the sources of vitamin, mineral salt, etc, consumed from the part of the plant in the form of leaf, flower, fruit, and root with the age of less than one year.  
***Seasonal fruit plants*** are plants which are the sources of vitamin, mineral salt, etc, consumed from the part of the plant in the form of fruits, These plants are creeps with the age of less than one year.
8. **Tanaman buah-buahan dan sayuran tahunan**  
**Tanaman buah-buahan tahunan** adalah tanaman sumber vitamin, garam mineral, dan lain-lain yang dikonsumsi dari bagian tanaman yang berupa buah dan merupakan tanaman tahunan.
8. ***Annual fruit and vegetable plants***  
***Annual fruit plants*** are plants which are the sources of vitamin, contained mineral salt, etc, consumed from the part of plant in the form of fruit and more than one year of age.  
***Annual vegetable plants*** are plants



**Tanaman sayuran tahunan** adalah tanaman sumber vitamin, garam mineral, dan lain-lain yang dikonsumsi dari bagian tanaman yang berupa daun dan atau buah yang berumur lebih dari satu tahun.

*which are the sources of vitamin, contained mineral salt, etc, consumed from the part of the plant in the form of vegetable and more than one year of age.*

9. **Tanaman biofarmaka** adalah tanaman yang bermanfaat untuk obat-obatan, kosmetik, dan kesehatan yang dikonsumsi atau digunakan dari bagian-bagian tanaman seperti daun, batang, buah, umbi (rimpang) ataupun akar.

9. **Medicinal plants** are plants which are useful for medicine, It is consumed from part of the plant such as leaf, flower, fruit, tuber, and root.

10. **Tanaman hias** adalah tanaman yang mempunyai nilai keindahan baik bentuk, warna daun, tajuk maupun bunganya, sering digunakan untuk penghias pekarangan dan lain sebagainya.

10. **Ornamental plants** are plants which have a beauty value, either in shape, colour of leaf or crown of flower, and they are often used as a yard decorator.

11. **Luas panen tanaman hortikultura** adalah luas tanaman sayuran, buah-buahan, biofarmaka, dan tanaman hias yang diambil hasilnya/dipanen pada periode pelaporan.

11. **Harvested area of horticulture** is area which vegetable, fruit, medicinal and ornamental plant of crop harvested during the period of report.

12. **Luas panen untuk tanaman sayuran** adalah luas tanaman yang dipanen sekaligus/habis/dibongkar dan luas tanaman yang dipanen berkali-kali (lebih dari satu kali)/belum habis.

12. **Harvested area of vegetables** is area of entirely plant harvested/demolished and plant harvested several times/undemolished.

**Tanaman yang dipanen sekaligus/**

**Entirely plants harvested/demolished** are plants usually

**habis/dibongkar** adalah tanaman yang sehabis panen langsung dibongkar/dicabut, terdiri dari bawang merah, bawang putih, bawang daun, kentang, kol/kubis, kembang kol, petersai/sawi, wortel, lobak, dan kacang merah.

**Tanaman yang dipanen berkali-kali (lebih dari satu kali)/belum habis** adalah tanaman yang pemanenannya lebih dari satu kali dan biasanya dibongkar apabila panen terakhir sudah tidak memadai lagi, terdiri dari: kacang panjang, cabe besar, cabe rawit, jamur, tomat, terung, buncis, ketimun, labu siam, kangkung, bayam, melon, semangka, dan blewah.

*harvested once and demolished to be substituted by other plants, consisting of: shallots, garlic, leeks, potato, cabbage, cauli flower, mustard green, carrots, chinese radish, and red kidney beans.*

***Plants harvested several times/ undemolished** are plants usually harvested more than once and demolished in the case that the last harvest was economically not profitable, They consist of : yard long beans, chili, small chili, mushroom, tomatoes, egg plant, french beans, cucumber, pumpkin/chajota, swamp cabbage, spinach, melon, watermelon, and blewah.*

13. Produksi hortikultura adalah hasil menurut bentuk produk dari setiap tanaman sayuran, buah-buahan, biofarmaka dan tanaman hias yang diambil berdasarkan luas yang dipanen/tanaman yang menghasilkan pada bulan/triwulan laporan.

14. Data perkebunan besar dikumpulkan oleh BPS setiap bulan secara lengkap (sensus bulanan) dengan sistem surat pos. Khusus untuk tanaman kelapa, cengkeh, dan kapok, datanya diperoleh dari

13. *Horticulture production is the standard production quantity form of vegetable, fruit, medicinal and ornamental plant based on harvested area/the number of production plants reported monthly/quarterly.*

14. *Data on estates are collected by the BPS every month on complete basis through a mailing system. Data on coconut, clove, and kapok, as well as on smallholder plantation, are acquired from the*

## AGRICULTURE

Direktorat Jenderal Perkebunan, Data perkebunan rakyat juga diperoleh dari Direktorat Jenderal Perkebunan.

*Directorate General of Estates.*

15. Penghitungan luas tanaman perkebunan besar adalah pada keadaan akhir tahun dan tidak termasuk yang luasnya kurang dari 5 hektar.
  16. Bentuk produksi perkebunan adalah; karet kering (karet), daun kering (teh dan tembakau), biji kering (kopi dan coklat), kulit kering (kayu manis dan kina), serat kering (rami), bunga kering (cengkeh), refined sugar (tebu dari perkebunan besar), gula mangkok (tebu dari perkebunan rakyat), ekivalen kopra (kopra), biji dan bunga (pala) serta minyak daun (sereh).
  17. Persediaan akhir tahun produksi perkebunan besar bukan merupakan cadangan penyangga (buffer stock).
  18. Data Statistik Kehutanan sebagian besar merupakan data sekunder yang bersumber dari Kementerian Kehutanan.
  19. Kawasan hutan adalah wilayah tertentu yang berupa hutan, yang
15. *Planted areas of estates refer to condition at the end of the year, and exclude areas less than 5 hectares.*
  16. *Production of estates crops are follows: dry rubber (rubber); dry leaves (tea and tobacco); dry beans (coffee and cocoa); dry bark (cassia vera and cinchona); dry fibre (rosella); dry flowers/buds (cloves); refined sugar (sugar cane from estate); cup sugar (sugar cane from smallholders); copra (copra); seeds and buds (nutmeg); and leaf oil (citronella).*
  17. *The production availability of estates at the end of year is not the buffer stock.*
  18. *Most of forestry statistics are secondary data obtained from the Ministry of Forestry.*
  19. *Forest Area is a specific territory of forest ecosystem determined and*

ditunjuk dan atau ditetapkan oleh pemerintah untuk dipertahankan keberadaannya sebagai hutan tetap. Hal ini untuk menjamin kepastian hukum mengenai status kawasan hutan, letak batas dan luas suatu wilayah tertentu yang sudah ditunjuk menjadi kawasan hutan tetap.

*or decided by the government as a permanent forest. Such decision is important to maintain the size of forest area and to ensure its legitimation and boundary demarcation of permanent forest.*

20. Kawasan hutan Indonesia ditetapkan oleh Menteri Kehutanan dalam bentuk Surat Keputusan Menteri Kehutanan tentang Penunjukan Kawasan Hutan dan Perairan Provinsi. Penunjukan Kawasan Hutan ini disusun berdasarkan hasil pemaduserasian antara Rencana Tata Ruang Wilayah Provinsi (RTRWP) dengan Tata Guna Hutan Kesepakatan (TGHK).

20. *Indonesian forest area is determined by the Minister of Forestry in the format of Ministerial Decree on the Designation of Provincial Forest Area and Inland Water. Coastal and Marine Ecosystem, The designation of Forest Area is formulated based on integrated and harmonized of Provincial Spatial Planning (RTRWP) and Forest Land Use by Concensus (TGHK).*

21. Penunjukan kawasan hutan mencakup pula kawasan perairan yang menjadi bagian dari Kawasan Suaka Alam (KSA) dan Kawasan Pelestarian Alam (KPA).

21. *The designation of forest area in some cases also cover inland water, coastal and marine ecosystem that may become part of Sanctuary Reserve Area (KSA) and Nature Conservation Area (KPA).*

22. Kawasan Suaka Alam (KSA) adalah kawasan dengan ciri khas tertentu, baik di darat maupun di perairan

22. *A Sanctuary Reserve Area is a specific terrestrial or aquatic area having specific criteria for*

## AGRICULTURE

yang mempunyai fungsi pokok sebagai kawasan pengawetan keanekaragaman tumbuhan dan satwa serta ekosistemnya, yang juga berfungsi sebagai wilayah sistem penyangga kehidupan.

*preserving biodiversity plant and animal as well as ecosystem, which also serve as life support system.*

23. Kawasan Pelestarian Alam (KPA) adalah kawasan dengan ciri khas tertentu, baik di darat maupun di perairan yang mempunyai fungsi pokok perlindungan sistem penyangga kehidupan, pengawetan keanekaragaman jenis tumbuhan dan satwa, serta pemanfaatan secara lestari sumber daya alam hayati dan ekosistemnya.

*23. A Nature Conservation area is a specific terrestrial or aquatic area whose main function is to serve life support system and preserve diversity of plant and animal species, as well as to provide a sustainable utilization of living resources and their ecosystems.*

24. Berdasarkan Undang-Undang No, 41 Tahun 1999 tentang Kehutanan, kawasan hutan dibagi ke dalam kelompok Hutan Konservasi, Hutan Lindung, dan Hutan Produksi.

*24. In accordance to the Act on Forestry No, 41/1999, forest area is categorized as Conservation Forest, Protection Forest and Production Forest.*

25. Hutan Konservasi adalah kawasan hutan dengan ciri khas tertentu, yang mempunyai fungsi pokok pengawetan keanekaragaman tumbuhan dan satwa serta ekosistemnya.

*25. Conservation Forest is a forest area having specific characteristic established for the purposes of conservation of animal and plant species as well as their ecosystem.*

26. Hutan Lindung adalah kawasan hutan yang mempunyai fungsi pokok sebagai perlindungan sistem penyangga kehidupan untuk

*26. Protection Forest is a forest area designated to serve life support system, maintain hydrological system, prevent of flood, erotion*

mengatur tata air, mencegah banjir, mengendalikan erosi, mencegah intrusi air laut, dan memelihara kesuburan tanah.

*control, seawater intrusion, and maintain soil fertility.*

27. Hutan Produksi adalah kawasan hutan yang mempunyai fungsi pokok memproduksi hasil hutan, Hutan produksi terdiri dari Hutan Produksi Tetap (HP), Hutan Produksi Terbatas (HPT), dan Hutan Produksi yang dapat dikonversi.

27. *Production Forest is a forest area designated mainly to promote sustainable forest production, Production forest is classified as permanent production forest, limited production forest, and convertible production forest.*

28. Hutan Konservasi terdiri dari: Kawasan suaka alam berupa Cagar Alam (CA) dan Suaka Margasatwa (SM); kawasan pelestarian alam berupa Taman Nasional (TN), Taman Hutan Raya (THR), dan Taman Wisata Alam (TWA); Taman Buru (TB), Taman Buru adalah kawasan hutan yang ditetapkan sebagai tempat wisata berburu.

28. *Conservation Forest is divided into: Sanctuary Reserve area consists of Strict Nature Reserve and Wildlife Sanctuary, Nature conservation area consists of National Park (TN), Grand Forest Park (THR), and Nature Recreation Park (TWA); Game Hunting Park (TB) Game Hunting Park is forest area devoted for game hunting recreation.*

29. Penetapan lahan kritis mengacu pada lahan yang telah sangat rusak karena kehilangan penutupan vegetasinya, sehingga kehilangan atau berkurang fungsinya sebagai penahan air, pengendali erosi, siklus hara, pengatur iklim mikro, dan retensi karbon. Berdasarkan kondisi vegetasinya, kondisi lahan dapat

29. *Critical land refers to a piece of land severely damaged due to lost of its vegetation cover so that its functions as water retention, erosion control, nutrient cycling, micro climate regulator and carbon retention are completely depleted. Based upon its vegetation condition, the land could be*

## AGRICULTURE

diklasifikasikan sebagai: sangat kritis, kritis, agak kritis, potensial kritis, dan kondisi normal.

*classified as : very critical, critical, slight critical, potential critical, and normal condition.*

30. Reboisasi atau rehabilitasi hutan bertujuan untuk menghutankan kembali kawasan hutan yang kritis di wilayah daerah aliran sungai (DAS) yang dilaksanakan bersama masyarakat secara partisipatif.

*30. Reforestation or forest rehabilitation is intended to rehabilitate the critical land inside forest area or watershed to improve their ecological and hydrological functions, The activities were conducted with active participation of local communities who live nearby the target area.*

31. Pemanfaatan hasil hutan kayu adalah segala bentuk usaha yang memanfaatkan dan mengusahakan hasil hutan kayu dengan tidak merusak lingkungan dan tidak mengurangi fungsi pokok hutan. Kegiatan ini hanya dapat dilaksanakan pada areal hutan yang memiliki potensi untuk dilakukan kegiatan pemanfaatan hasil hutan kayu dan dapat dilaksanakan setelah diperoleh izin usaha.

*31. Commercial utilization of timber as forest product is activities to utilize timber without destructing the environment and undermining the main functions of the forest area. Those activities could only be executed in forest area with high commercial timber value with license.*

32. Izin Usaha Pemanfaatan Hasil Hutan Kayu (IUPHHK) pada hutan alam adalah izin untuk memanfaatkan hutan produksi yang kegiatannya terdiri dari pemanenan atau penebangan, penanaman, pemeliharaan, pengamanan,

*32. The license to commercially utilize timber in natural forest is license to utilize production forest for which the activities consist of harvesting or felling, planting, tending, protecting, processing, and marketing, The license could be*

pengolahan, dan pemasaran hasil hutan kayu, IUPHHK dapat diberikan kepada perorangan, koperasi, badan usaha swasta, dan BUMN/BUMD.

*granted to individuals, cooperatives, private companies, state-owned enterprises/local government-owned enterprises.*

33. Produksi hasil hutan utama yang dihasilkan dari hutan adalah kayu bulat. Produksi kayu bulat ini dihasilkan dari hutan alam melalui kegiatan perusahaan Hak Pengusahaan Hutan (HPH/IUPHHK), kegiatan ijin pemanfaatan kayu (IPK) dalam rangka pembukaan wilayah hutan, pembangunan Hutan Tanaman Industri (HTI), serta kegiatan hutan rakyat.
33. *The main product of commercial forest operation is log. The log is harvested from various sources such as natural forest granted to concessionaires (IUPHHK/HPH), land clearing activities (IPK), industrial forest plantation (HTI) and community forest.*
34. Kayu Gergajian merupakan kayu hasil konversi kayu bulat dengan menggunakan mesin gergaji, mempunyai bentuk yang teratur dengan sisi-sisi sejajar dan sudut-sudutnya siku dengan ketebalan tidak lebih dari 6 cm dan kadar air tidak lebih dari 18 persen. Kayu gergajian yang diolah langsung dari kayu bulat, wajib didukung dengan dokumen yang sah.
34. *Sawn Timber Constitutes a sawmill product derived from logs as raw material. The product is characterized with regular forms having parallel sides at right angle to each other, thickness not more than 6 cm and moisture content not to exceed 18 percent. Sawn timber produced directly from logs must be certified by a legal document.*
35. Kayu Lapis adalah panel kayu yang tersusun dari lapisan veneer dibagian luarnya, sedangkan dibagian intinya (core) bisa berupa veneer atau material lain, diikat
35. *Plywood is wood panel consisting of layers pressed together in between veneers; the core may be veneer or some other material, bound together with glue and*



dengan lem kemudian di-pres (ditekan) sedemikian rupa sehingga menjadi panel yang kuat. Termasuk dalam artian ini adalah kayu lapis yang dilapisi lagi dengan material lain.

*pressed tightly together to make a strong panel, Included to this definition is plywood covered with other materials,*

36. Data populasi ternak bersumber dari Direktorat Jenderal Peternakan dan Kesehatan Hewan Kementerian Pertanian, sedangkan jumlah pemotongan ternak merupakan hasil Survei Laporan Pemotongan Ternak, Pengumpulan data pemotongan ternak dilakukan secara lengkap setiap triwulan di seluruh Rumah Potong Hewan (RPH) dan Tempat Pemotongan Hewan (TPH) yang ada di Indonesia. Pada tahun 2013 jumlah Dokumen RPH/TPH hasil pencacahan yang diolah sebanyak 4.033.

*36. Data of domestic livestock population are obtain from the Directorate General of Livestock and Animal Health Service, while data on the number of animals slaughtered are based on the quarterly survey conducted by BPS, This survey is a complete enumeration on all slaughterhouses and abattoirs in Indonesia. There are 4,033 covered in 2013.*

37. Data statistik perikanan merupakan data sekunder yang bersumber dari Direktorat Jenderal Perikanan Tangkap dan Direktorat Jenderal Budidaya, Statistik perikanan dibedakan atas data Perikanan Tangkap dan Perikanan Budidaya. Perikanan Tangkap diklasifikasikan atas penangkapan ikan di laut dan penangkapan ikan di perairan umum. Perikanan Budidaya diklasifikasikan atas jenis budidaya

*37. Fishery Statistics are secondary data obtained from the Directorate General of Capture Fisheries and Directorate General of Aquaculture, Fishery statistics are categorized into capture fisheries and aquaculture. Capture fisheries are further classified into marine capture fisheries and inland open water capture fisheries. Aquaculture are further classified into several types of culture:*

yaitu budidaya laut, tambak, kolam, karamba, jaring apung, dan sawah.

*marine culture, brackish water pond, fresh water pond, cage, floating net, and fish breeding in paddy fields.*

38. Rumah Tangga Perikanan Tangkap adalah rumah tangga yang melakukan kegiatan penangkapan ikan/binatang air lainnya/tanaman air dengan tujuan sebagian/seluruh hasilnya untuk dijual.

38. *A capture fishery household is a household conducting activities in catching fishes/other aquatic animals/aquatic plants, for which the products are wholly or partly to be sold.*

39. Rumah Tangga Perikanan Budidaya adalah rumah tangga yang melakukan kegiatan budidaya ikan/binatang air lainnya/tanaman air dengan tujuan sebagian/seluruh hasilnya untuk dijual.

39. *An aquaculture fishery household is a household conducting activities in culturing fishes/other aquatic animals/aquatic plants, for which the products are wholly or partly to be sold, different types of parameters.*

**ULASAN**

**5.1 Produksi Padi dan Palawija**

**5.1.1 Luas Panen Padi dan Produksi Padi**

Data dari Dinas Pertanian, Perkebunan, dan Kehutanan Kabupaten Tanah Datar, produksi padi pada tahun 2017 tercatat sebanyak 298.959 Ton atau mengalami peningkatan dibandingkan produksi pada tahun 2016 yang tercatat sebesar 232.386 Ton. Peningkatan produksi seiring dengan peningkatan luas panen. Luas panen pada tahun 2017 adalah 53.308,3 Ha, sedangkan luas panen pada tahun 2016 adalah 44.745 Ha. Atau luas panen meningkat sebesar 8.566,3 Ha.

Peningkatan produksi padi juga akibat tingginya rata-rata produksi padi per hektar. Jika pada tahun 2016 rata-rata produksi padi sebesar 5.19 Ton/Ha, maka tahun 2017 tercatat bahwa rata-rata produksi padi sebesar 5.61 ton/Ha. Komposisi produksi padi menurut kecamatan dapat dilihat bahwa Kecamatan Pariangan selama tahun 2017 menjadi kecamatan yang paling produktif dengan produksi padi per tahun mencapai angka 39.373 Ton,

**Description**

**5.1 Rice and Secondary Food Crops Production**

**5.1.1 Rice Harvested Area and Production**

*Office of Agriculture, Estate Crops, and Forestry's report shows that there has been a decrease in rice production, from a total 245,197 tons in 2015 to 232,386 tons in 2016, as well as an increase in rice harvested area from 44,745 ha in 2016 to 46,173 ha in 2016 or a 1,715-ha increase.*

*The average rice production per ha, however, has declined from 5.31 tons per ha in 2015 to 5.19 tons per ha in 2016. In 2016, Pariangan is the most productive with a total rice production of 31,096 tons, while Kecamatan Lintau Buo is the smallest rice producer with a total rice production of 6,915 tons in 2016. Based on trend in rice production, Tanah Datar Regency is expected to be the main rice producer in the years to come.*

sedangkan kecamatan yang paling rendah produksi padinya adalah Kecamatan Lintau buo yang hanya sebesar 9.930 Ton pada tahun 2017. Tahun 2017 produksi padi Kabupaten Tanah Datar mengalami peningkatan yang signifikan artinya Kabupaten Tanah Datar masih tetap menjadi sentra produksi Padi yang dapat diandalkan di Provinsi Sumatera Barat.

#### **5.1.2 Luas Panen dan Produksi Palawija**

Komoditi palawija di tahun 2017 selain ubi jalar, mengalami peningkatan produksi. Pada tahun 2017 produksi jagung mencapai 52.047 ton, meningkat dibandingkan tahun 2016 dengan produksi sebesar 21.95 ton. Kecamatan Rambatan masih menjadi sentra produksi jagung tahun 2017 dengan produksi mencapai 18.404 ton. Kecamatan yang terendah produksi jagungnya adalah Kecamatan X Koto dengan produksi jagung hanya 19 ton.

Produksi Ubi Kayu pada tahun 2017 tercatat hanya sebanyak 19.754 ton terjadi penurunan dibandingkan produksi pada tahun 2016 yang tercatat sebanyak 21.625 ton. Produksi Ubi Jalar

#### **5.1.2 Secondary Food Harvested**

*Area and Production In 2016, there has been an increase in secondary food crops production from 21,385 tons in 2015, to 21,955 tons in 2016. Rambatan Sub district has been the largest producer of corn, producing 8,695 tons in 2016. Sepuluh Koto Sub district, on the contrary, is the only region which smallest produce corn with total production is 19 tons.*

*A decline in production can be noted in Cassava production increasing from 17,158 tons in 2015 to 21,625 tons in 2016 and Sweet Potato production decreasing from 66,432 tons in 2015 to 48,831 tons in 2016.*

tahun 2017 adalah sebesar 32.307 ton mengalami penurunan dibandingkan tahun 2016 yang sebesar 48.831 ton.

### 5.2 Produksi Sayuran

Beberapa kecamatan di Tanah Datar cukup potensial untuk pengembangan produksi tanaman hortikultura sayuran. Hal ini didukung oleh potensi lahan yang cukup memadai serta kesesuaian agroklimat.

Kecamatan Sepuluh Koto merupakan sentra produksi sayuran seperti bawang daun dengan produksi sebesar 19.29,62 ton, cabai merah 7.390,3 ton, kubis 18.421,2 ton, tomat 7.357,5 ton, sawi/petsai 11.269 ton dan wortel 7.270,7 ton. Kecamatan Salimpaung merupakan sentra produksi buncis dengan produksi sebesar 1.620,5 ton, juga sentra produksi cabai dengan produksi 1.714,4 ton, kubis 3.312 ton, tomat 2.084,5 ton dan terung 2.887,5ton.

Sedangkan kecamatan lain hanya memproduksi tanaman sayuran dalam jumlah yang tidak cukup besar. hasilkan oleh petani di kecamatan lainnya.

### 5.2 Vegetable Production

*Tanah Datar Regency has the potential for rice, secondary food crops and vegetable production due to its climate and availability of land. However, vegetable has not been grown in all area of the regency. Green beans, for example, have been grown in only 7 Sub district; the largest producer of green beans has been X Koto Sub district with a total 1,112.8 tons in production, red chili has been grown largely in X Koto Sub district with a total 8,391.4 tons in production, and yard been having been grown largely in Salimpaung Sub district with a total 188.1 tons in production. Other vegetables production includes eggplant, cucumber, shallot, etc.*

### 5.3 Produksi Buah-buahan

Produksi buah-buahan di Kabupaten Tanah Datar pada tahun 2017 di dominasi oleh alpokat, jeruk, sawo dan pisang. Produksi paling banyak untuk Alpokat yaitu sebesar 1049,9 ton ada di Kecamatan Tanjung Baru. jeruk dengan produksi 1.082,6 ton di Kecamatan Padang Ganting. Sawo produksi terbesar 2.061,9 ton di Kecamatan Batipuh Selatan. Pisang dengan produksi terbesar 1.769,9 ton di Kecamatan Tanjung Baru. Adapun buah-buahan lainnya di produksi di beberapa kecamatan di Kabupaten Tanah Datar dalam jumlah produksi masih rendah.

### 5.4 Produksi Perkebunan

Pertumbuhan produksi tanaman perkebunan relatif rendah. Beberapa tanaman perkebunan yang produksinya cukup besar di Tanah Datar adalah Karet dengan total produksi tahun 2017 sebesar 6 509,96 ton, Kakao 3 787,37 ton, Kulit Manis 2 405,86 ton, Kelapa 2 349,11, ton dan Tebu 4 677,54 ton. Komoditi perkebunan yang cukup menjanjikan terhadap perekonomian Tanah Datar karena merupakan

### 5.3 Fruits Production

*There has been a decline in fruits production in 2016 if compared to total fruits production in 2015. Fruits products in 2016 have been mainly avocado, pineapples, sapodilla, and durians, grossing around 4,000 tons each. Other fruits include rambutans, guavas, oranges, mangos, star fruits, and mangos teen, which have been grown by relatively small number of farmer.*

### 5.4 Estate Crops Production

*Estate crops production has shown a promising prospect during 2015, recording a significant increase in production in almost all commodities, even though the total growth rate of estate crops production has been relatively low. Production of cassia Vera or Indonesian cinnamon, rubber tree, coconut, sugarcane, and cocoa are 2,405.89 ton, 6,509.96 ton, 2,567.67 ton, 4,677.54 ton, 3,787.37 ton*

## AGRICULTURE

komoditas ekspor seperti Kopi Robusta, Kopi Arabika, dan Kemiri, namun produksi ketiga komoditi ini kurang dari 600 ton.

*respectively. In addition, there are several export commodities such as Robusta coffee, arabica coffee, and candlenuts. Even though current production is still low, it has the potential to become important commodities in the years to come.*

### 5.5 Peternakan

Tahun 2017 populasi ternak besar terbanyak adalah sapi potong sejumlah 33.308 ekor. Ternak kecil yang ada di Tanah Datar Kambing dengan populasi sebesar 30.103 ekor. Populasi ternak besar dan kecil tersebar di semua kecamatan di Kabupaten Tanah Datar. Populasi unggas terbanyak adalah ayam ras petelur sejumlah 1.035.400 ekor, namun tidak tersebar di semua kecamatan.

### 5.5 Animal Husbandry Production

*During the last few years, animal husbandry production has shown a promising development. In livestock category, beef cattle have the largest population (30,025 head counts). In poultry category, laying hen has the largest population (1,095,910 counts). Other breed of livestock and poultry have also been raised in the regency.*

Produksi hasil peternakan yang cukup besar adalah di Tanah Datar adalah telur ayam Ras, yaitu sebesar 6.585.144 butir selama tahun 2017.

### 5.6 Perikanan

Luas areal perikanan darat tahun 2017 mencapai 1.524,50 Ha mampu memproduksi ikan sebanyak 7.177,70

### 5.6 Fish-Farming Production

*The total annual production of freshwater fish culture in 2017 was 7,177.70 tons, with a total area for fish*

ton yang terdiri atas berbagai macam jenis ikan. Produksi perikanan darat tersebut mengalami peningkatan dibandingkan dengan produksi yang dihasilkan pada tahun sebelumnya, dimana pada tahun 2016 produksi perikanan darat hanya sebanyak 5.524,80 ton. Jika dilihat dari jenis ikan, produksi perikanan darat di Kabupaten Tanah Datar pada tahun 2017 terbanyak adalah jenis ikan Nila yang mencapai 2.784,0 ton. Kemudian produksi ikan Mas tercatat sebanyak 2.267,8 ton. Komposisi ini sama dengan tahun-tahun sebelumnya, dimana jumlah produksi terbanyak adalah ikan Nila kemudian disusul ikan Mas. Sementara itu di tahun 2016 jenis ikan Tawes merupakan jenis ikan yang paling rendah produksinya yakni hanya sebanyak 173,0 ton. Sub sektor perikanan terutama perikanan darat di Kabupaten Tanah Datar masih memberikan harapan yang cukup baik dan dapat dijadikan salah satu mata pencarian masyarakat karena jika dilihat dari perkembangan harga ikan cenderung menunjukkan perkembangan yang cukup baik.

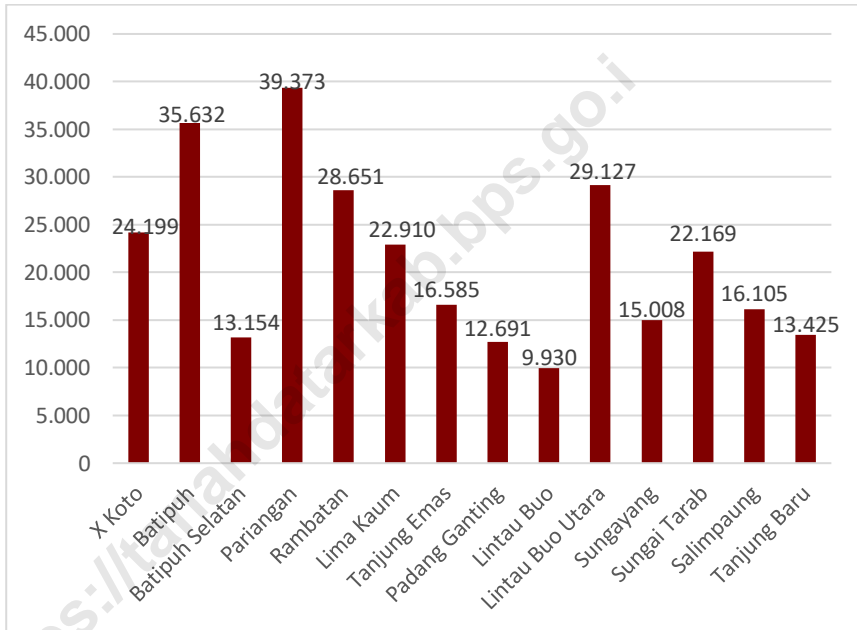
*farming was 1,524.50 Ha. It increased significantly from 2016 production that was 5,524.80 tons in total. In 2017, production of tilapia fish was 2,784.0 tons, production of carp fish was 2,267.8 tons and production of barb fish is the lowest total production that 173.0 tons.*



<https://tanahdatarkab.bps.go.id>

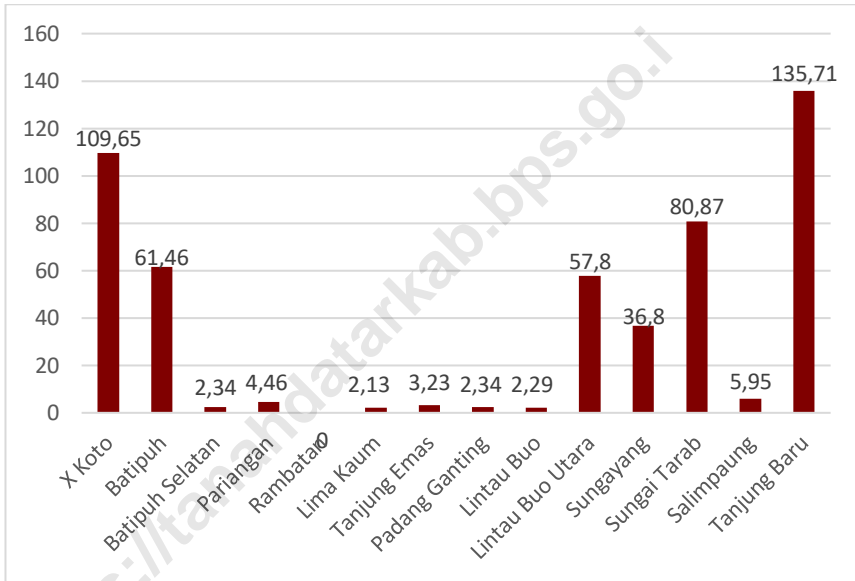
**Gambar 12** Produksi Padi Menurut Kecamatan di Kabupaten Tanah Datar, 2017 (ton)

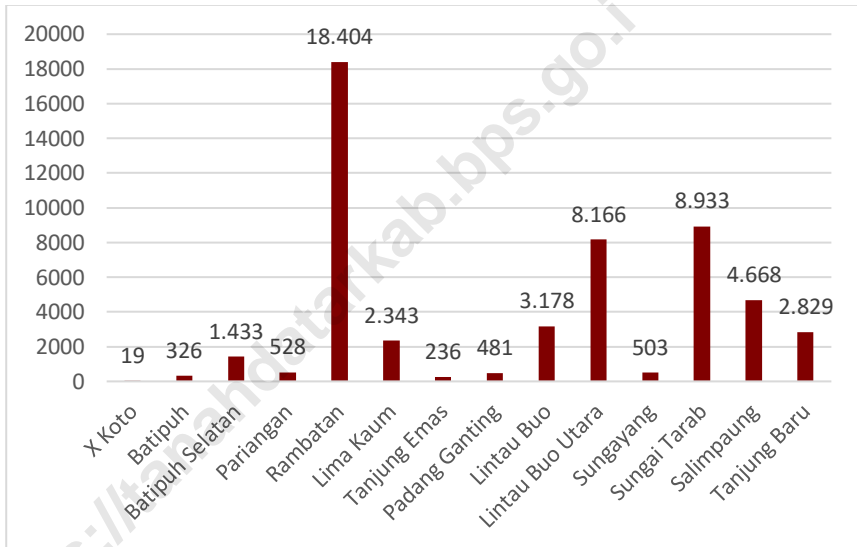
*Production Rice by Sub-District in Tanah Datar Regency, 2017 (tons)*



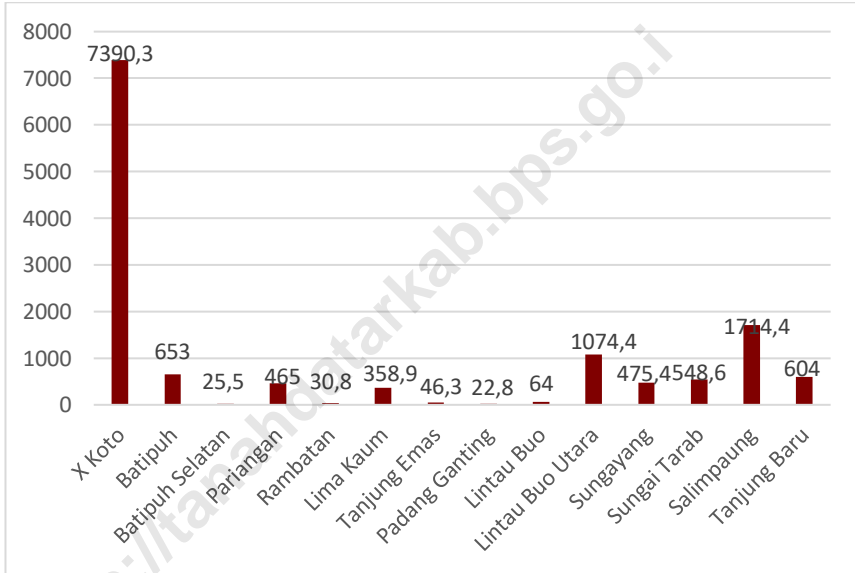
**Gambar 13** Produksi Kopi Robusta Menurut Kecamatan di Kabupaten Tanah datar, 2017 (ton)  
**Picture**

*Production of Robusta Coffee by Sub-district in Tanah Datar Regency, 2017 (tons)*



**Gambar 14** **Produksi Jagung Menurut Kecamatan di Kabupaten Tanah Datar, 2017 (ton)****Picture***Production of corn by Sub-district in Tanah Datar Regency, 2017 (tons)*

**Gambar 15** **Produksi Cabe Merah Menurut Kecamatan di Kabupaten Tanah Datar, 2017 (ton)**  
*Production of Red Chili by Sub-district in Tanah Datar Regency, 2017 (tons)*



5.1 TANAMAN PANGAN/*FOOD CROPS*

**Tabel 5.1.1** Luas Panen, Produksi dan Rata-Rata Produksi Per Hektar Padi Menurut Kecamatan di Kabupaten Tanah Datar, 2017  
*Harvested Area, Yield Rate and Production of Paddy by Subdistrict in Tanah Datar Regency, 2017*

Kecamatan <i>Subdistrict</i>	Luas Panen <i>harvested Area(ha)</i>	Produksi <i>Production (Ton)</i>	Produktivitas <i>Productivity (Ton/ha)</i>	
(1)	(2)	(3)	(4)	
1. X Koto	4 360,1	24 199	5,55	
2. Batipuh	6 255,0	35 632	5,70	
3. Batipuh Selatan	2 344,8	13 154	5,61	
4. Pariangan	6 851,4	39 373	5,75	
5. Rambatan	5 077,8	28 651	5,64	
6. Lima Kaum	4 105,7	22 910	5,58	
7. Tanjung Emas	2 993,6	16 585	5,54	
8. Padang Ganting	2 328,6	12 691	5,45	
9. Lintau Buo	1 805,4	9 930	5,50	
10. Lintau Buo Utara	5 225,5	29 127	5,57	
11. Sungayang	2 694,5	15 008	5,57	
12. Sungai Tarab	3 909,8	22 169	5,67	
13. Salimpaung	2 928,1	16 105	5,50	
14. Tanjung Baru	2 428,0	13 425	5,53	
<b>Tanah Datar</b>	<b>2017</b>	<b>53 308,3</b>	<b>298 959</b>	<b>5,61</b>
	<b>2016</b>	<b>44 745,0</b>	<b>232 386</b>	<b>5,19</b>
	<b>2015</b>	<b>46 173,0</b>	<b>245 197</b>	<b>5,31</b>
	<b>2014</b>	<b>44 458,0</b>	<b>237 623</b>	<b>5,34</b>
	<b>2013</b>	<b>44 414,0</b>	<b>251 341</b>	<b>5,66</b>

Sumber: Dinas Pertanian Kabupaten Tanah Datar/*Regional Agriculture of Tanah Datar Regency*

**Tabel 5.1.2 Luas Panen, Produksi dan Rata-Rata Produksi Per Hektar Jagung Menurut Kecamatan di Kabupaten Tanah Datar, 2017**

*Harvested Area, Yield Rate and Production of Maize by Subdistrict in Tanah Datar Regency, 2017*

Kecamatan Subdistrict	Luas Panen harvested Area(ha)	Produksi Production (Ton)	Rata-rata Produksi/ha Yield Rate (Ton/ha)	
(1)	(2)	(3)	(4)	
1. X Koto	2,8	19	6,79	
2. Batipuh	46,2	326	7,06	
3. Batipuh Selatan	196,1	1 433	7,31	
4. Pariangan	74,7	528	7,07	
5. Rambatan	2 467,0	18 404	7,46	
6. Lima Kaum	307,1	2 343	7,63	
7. Tanjung Emas	32,3	236	7,31	
8. Padang Ganting	67,7	481	7,10	
9. Lintau Buo	397,3	3 178	8,00	
10. Lintau Buo Utara	1 027,2	8 166	7,95	
11. Sungayang	68,8	503	7,31	
12. Sungai Tarab	1 148,5	8 933	7,78	
13. Salimpaung	580,8	4 668	8,04	
14. Tanjung Baru	387,6	2 829	7,30	
<b>Tanah Datar</b>	<b>2017</b>	<b>6 804,1</b>	<b>52 047</b>	<b>7,65</b>
	<b>2016</b>	<b>3 204,0</b>	<b>21 955</b>	<b>6,85</b>
	<b>2015</b>	<b>3 072,0</b>	<b>21 385</b>	<b>6,96</b>
	<b>2014</b>	<b>3 443,0</b>	<b>19 869</b>	<b>5,77</b>
	<b>2013</b>	<b>3 989,0</b>	<b>22 704</b>	<b>5,69</b>

Sumber: Dinas Pertanian Kabupaten Tanah Datar/Regional Agriculture of Tanah Datar Regency

**Tabel 5.1.3 Luas Panen, Produksi dan Rata-Rata Produksi Per Hektar Ubi Kayu Menurut Kecamatan di Kabupaten Tanah Datar, 2017**

*Harvested Area, Yield Rate and Production of Cassava by Subdistrict in Tanah Datar Regency, 2017*

	Kecamatan <i>Subdistrict</i>	Luas Panen <i>harvested Area (ha)</i>	Produksi <i>Production (Ton)</i>	Rata-rata Produksi/ha Yield Rate <i>(Ton/ha)</i>	
	(1)	(2)	(3)	(4)	
1.	X Koto	-	-	-	
2.	Batipuh	-	-	-	
3.	Batipuh Selatan	-	-	-	
4.	Pariangan	-	-	-	
5.	Rambatan	160,0	5 920	37,0	
6.	Lima Kaum	-	-	-	
7.	Tanjung Emas	10,0	380	38,0	
8.	Padang Ganting	11,0	396	36,0	
9.	Lintau Buo	5,0	178	35,6	
10.	Lintau Buo Utara	115,1	4 316	37,5	
11.	Sungayang	50,6	1 822	36,0	
12.	Sungai Tarab	125,0	5 068	40,5	
13.	Salimpaung	13,0	468	36,0	
14.	Tanjung Baru	34,0	1 207	35,5	
	<b>Tanah Datar</b>	<b>2017</b>	<b>523,7</b>	<b>19 755</b>	<b>37,72</b>
		<b>2016</b>	<b>609,0</b>	<b>21 625</b>	<b>35,51</b>
		<b>2015</b>	<b>441,0</b>	<b>17 158</b>	<b>38,61</b>
		<b>2014</b>	<b>540,0</b>	<b>21 582</b>	<b>39,97</b>
		<b>2013</b>	<b>600,0</b>	<b>29 551</b>	<b>49,25</b>

Sumber: Dinas Pertanian Kabupaten Tanah Datar/*Regional Agriculture of Tanah Datar Regency*



**Tabel 5.1.4 Luas Panen, Produksi dan Rata-Rata Produksi Per Hektar Ubi Jalar Menurut Kecamatan di Kabupaten Tanah Datar, 2017**

*Harvested Area, Yield Rate and Production of Sweet Potatoes, by Subdistrict in Tanah Datar Regency, 2017*

	<b>Kecamatan Subdistrict</b>	<b>Luas Panen harvested Area(ha)</b>	<b>Produksi Production (Ton)</b>	<b>Rata-rata Produksi/ha Yield Rate (Ton/ha)</b>	
	(1)	(2)	(3)	(4)	
1.	X Koto	155,7	4 051	26,0	
2.	Batipuh	209,2	5 447	26,0	
3.	Batipuh Selatan	-	-	-	
4.	Pariangan	345,3	10 805	31,3	
5.	Rambatan	4,0	100	25,0	
6.	Lima Kaum	36,7	1 101	30,0	
7.	Tanjung Emas	-	-	-	
8.	Padang Ganting	2,0	58	29,0	
9.	Lintau Buo	2,0	56	28,0	
10.	Lintau Buo Utara	133,3	3 538	26,5	
11.	Sungayang	35,1	916	26,1	
12.	Sungai Tarab	114,6	3 553	31,0	
13.	Salimpaung	41,8	1 170	28,0	
14.	Tanjung Baru	54,0	1 512	28,0	
	<b>Tanah Datar</b>	<b>2017</b>	<b>1 133,7</b>	<b>32 307</b>	<b>28,50</b>
		<b>2016</b>	<b>1 771,0</b>	<b>48 831</b>	<b>27,57</b>
		<b>2015</b>	<b>2 265,0</b>	<b>66 432</b>	<b>29,33</b>
		<b>2014</b>	<b>2 016,0</b>	<b>60 873</b>	<b>30,19</b>
		<b>2013</b>	<b>1 073,0</b>	<b>32 069</b>	<b>29,89</b>

Sumber: Dinas Pertanian Kabupaten Tanah Datar/Regional Agriculture of Tanah Datar Regency

**Tabel 5.1.5 Luas Panen, Produksi dan Rata-Rata Produksi Per Hektar Kacang Tanah Menurut Kecamatan di Kabupaten Tanah Datar, 2017**

*Harvested Area, Yield Rate and Production of Peanuts by Subdistrict in Tanah Datar Regency, 2017*

	<b>Kecamatan Subdistrict</b>	<b>Luas Panen harvested Area(ha)</b>	<b>Produksi Production (Ton)</b>	<b>Rata-rata Produksi/ha Yield Rate (Ton/ha)</b>
	(1)	(2)	(3)	(4)
1.	X Koto	0,9	1	1,11
2.	Batipuh	171,1	207	1,21
3.	Batipuh Selatan	14,0	18	1,29
4.	Pariangan	58,1	94	1,62
5.	Rambatan	29,0	35	1,21
6.	Lima Kaum	29,8	39	1,31
7.	Tanjung Emas	0,0	0	0,00
8.	Padang Ganting	4,0	5	1,25
9.	Lintau Buo	2,9	3	1,03
10.	Lintau Buo Utara	53,0	61	1,15
11.	Sungayang	36,6	42	1,15
12.	Sungai Tarab	59,9	93	1,55
13.	Salimpaung	40,6	45	1,11
14.	Tanjung Baru	84,7	93	1,10
	<b>Tanah Datar</b>			
	<b>2017</b>	<b>584,6</b>	<b>736</b>	<b>1,26</b>
	<b>2016</b>	<b>712,0</b>	<b>1 097</b>	<b>1,54</b>
	<b>2015</b>	<b>743,0</b>	<b>1 084</b>	<b>1,46</b>
	<b>2014</b>	<b>840,0</b>	<b>1 282</b>	<b>1,53</b>
	<b>2013</b>	<b>1 057,0</b>	<b>1 493</b>	<b>1,41</b>

Sumber: Dinas Pertanian Kabupaten Tanah Datar/Regional Agriculture of Tanah Datar Regency

**Tabel 5.1.6 Luas Panen, Produksi dan Rata-Rata Produksi Per Hektar Kacang Kedelai Menurut Kecamatan di Kabupaten Tanah Datar, 2017**

*Harvested Area, Yield Rate and Production of Soybeans by Subdistrict in Tanah Datar Regency, 2017*

	<b>Kecamatan Subdistrict</b>	<b>Luas Panen harvested Area(ha)</b>	<b>Produksi Production (Ton)</b>	<b>Rata-rata Produksi/ha Yield Rate (Ton/ha)</b>	
	(1)	(2)	(3)	(4)	
1.	X Koto	-	-	-	
2.	Batipuh	-	-	-	
3.	Batipuh Selatan	-	-	-	
4.	Pariangan	-	-	-	
5.	Rambatan	-	-	-	
6.	Lima Kaum	-	-	-	
7.	Tanjung Emas	-	-	-	
8.	Padang Ganting	2,0	2,0	1,00	
9.	Lintau Buo	2,9	3,0	1,03	
10.	Lintau Buo Utara	-	-	-	
11.	Sungayang	-	-	-	
12.	Sungai Tarab	-	-	-	
13.	Salimpaung	-	-	-	
14.	Tanjung Baru	-	-	-	
	<b>Tanah Datar</b>	<b>2017</b>	<b>4,9</b>	<b>5,0</b>	<b>1,02</b>
		<b>2016</b>	<b>9,0</b>	<b>9,0</b>	<b>1,00</b>
		<b>2015</b>	<b>3,0</b>	<b>3,0</b>	<b>1,13</b>
		<b>2014</b>	<b>5,0</b>	<b>7,0</b>	<b>1,40</b>
		<b>2013</b>	<b>4,0</b>	<b>5,0</b>	<b>1,25</b>

Sumber: Dinas Pertanian Kabupaten Tanah Datar/Regional Agriculture of Tanah Datar Regency

**Tabel 5.1.7 Luas Panen, Produksi dan Rata-Rata Produksi Per Hektar Kacang Hijau Menurut Kecamatan di Kabupaten Tanah Datar, 2017**

*Harvested Area, Yield Rate and Production of Mung Bean by Subdistrict in Tanah Datar Regency, 2017*

	<b>Kecamatan Subdistrict</b>	<b>Luas Panen harvested Area(ha)</b>	<b>Produksi Production (Ton)</b>	<b>Rata-rata Produksi/ha Yield Rate (Ton/ha)</b>
	(1)	(2)	(3)	(4)
1.	X Koto	-	-	-
2.	Batipuh	-	-	-
3.	Batipuh Selatan	-	-	-
4.	Pariangan	-	-	-
5.	Rambatan	4,0	4,5	1,1
6.	Lima Kaum	-	-	-
7.	Tanjung Emas	-	-	-
8.	Padang Ganting	4,0	4,6	1,2
9.	Lintau Buo	1,0	1,0	1,0
10.	Lintau Buo Utara	-	-	-
11.	Sungayang	-	-	-
12.	Sungai Tarab	-	-	-
13.	Salimpaung	-	-	-
14.	Tanjung Baru	-	-	-
	<b>Tanah Datar</b>	<b>2017</b>	<b>10,1</b>	<b>1,12</b>
		<b>2016</b>	<b>15,0</b>	<b>1,09</b>
		<b>2015</b>	<b>11,0</b>	<b>1,00</b>
		<b>2014</b>	<b>11,0</b>	<b>1,00</b>
		<b>2013</b>	<b>9,0</b>	<b>1,00</b>

Sumber: Dinas Pertanian Kabupaten Tanah Datar/Regional Agriculture of Tanah Datar Regency

**5.2 HORTIKULTURA/HORTICULTURE**

**Tabel 5.2.1 Luas Panen, Produksi dan Rata-Rata Produksi Per Hektar Bawang Merah Menurut Kecamatan di Kabupaten Tanah Datar, 2017**

**Table**

*Harvested Area, Yield Rate and Production of Shallots by Subdistrict in Tanah Datar Regency, 2017*

	<b>Kecamatan Subdistrict</b>	<b>Luas Panen Harvested Area (ha)</b>	<b>Produksi Production (Ton)</b>	<b>Rata-rata Produksi Yield Rate (Ton/ha)</b>	
	(1)	(2)	(3)	(4)	
1.	X Koto	30	241,4	8,05	
2.	Batipuh	43	200	4,65	
3.	Batipuh Selatan	2	17	8,50	
4.	Pariangan	70	704	10,05	
5.	Rambatan	-	-	-	
6.	Lima Kaum	16	74,5	4,66	
7.	Tanjung Emas	9	54,6	6,07	
8.	Padang Ganting	-	-	-	
9.	Lintau Buo	2	16,5	8,25	
10.	Lintau Buo Utara	-	-	-	
11.	Sungayang	-	-	-	
12.	Sungai Tarab	34	280,8	8,26	
13.	Salimpaung	1	9	9,00	
14.	Tanjung Baru	36	361	10,03	
	<b>Tanah Datar</b>	<b>2017</b>	<b>243</b>	<b>1 958,8</b>	<b>8,06</b>
		<b>2016</b>	<b>80</b>	<b>643,9</b>	<b>8,05</b>
		<b>2015</b>	<b>74</b>	<b>597,0</b>	<b>8,73</b>
		<b>2014</b>	<b>71</b>	<b>429,6</b>	<b>6,05</b>
		<b>2013</b>	<b>60</b>	<b>521,2</b>	<b>7,34</b>

Sumber: Dinas Pertanian Kabupaten Tanah Datar/Regional Agriculture of Tanah Datar Regency

**Tabel 5.2.2 Luas Panen, Produksi dan Rata-Rata Produksi Per Hektar Bawang Daun Menurut Kecamatan di Kabupaten Tanah Datar, 2017**

*Harvested Area, Yield Rate and Production of Onions by Subdistrict in Tanah Datar Regency, 2017*

Kecamatan Subdistrict	Luas Panen Harvested Area (ha)	Produksi Production (Ton)	Rata-rata Produksi Yield Rate (Ton/ha)
(1)	(2)	(3)	(4)
1. X Koto	1 969	19 296,2	9,80
2. Batipuh	100	658,0	6,58
3. Batipuh Selatan	-	-	-
4. Pariangan	105	901,0	8,58
5. Rambatan	-	-	-
6. Lima Kaum	-	-	-
7. Tanjung Emas	-	-	-
8. Padang Ganting	-	-	-
9. Lintau Buo	-	-	-
10. Lintau Buo Utara	-	-	-
11. Sungayang	-	-	-
12. Sungai Tarab	24	257,8	10,74
13. Salimpaung	54	585,0	10,83
14. Tanjung Baru	53	620,0	11,70
<b>Tanah Datar</b>	<b>2017</b>	<b>2 305</b>	<b>22 318,0</b>
	<b>2016</b>	<b>2 254</b>	<b>20 067,6</b>
	<b>2015</b>	<b>2 235</b>	<b>20 371,0</b>
	<b>2014</b>	<b>1 980</b>	<b>17 012,0</b>
	<b>2013</b>	<b>2 292</b>	<b>21 932,0</b>

Sumber: Dinas Pertanian Kabupaten Tanah Datar/Regional Agriculture of Tanah Datar Regency

**Tabel 5.2.3 Luas Panen, Produksi dan Rata-Rata Produksi Per Hektar Buncis Menurut Kecamatan di Kabupaten Tanah Datar, 2017**

*Harvested Area, Yield Rate and Production of Sweet Bean by Subdistrict in Tanah Datar Regency, 2017*

	<b>Kecamatan Subdistrict</b>	<b>Luas Panen Harvested Area (ha)</b>	<b>Produksi Production (Ton)</b>	<b>Rata-rata Produksi Yield Rate (Ton/ha)</b>
	(1)	(2)	(3)	(4)
1.	X Koto	159	836,6	5,26
2.	Batipuh	28	135,2	4,83
3.	Batipuh Selatan	-	-	-
4.	Pariangan	6	23,0	3,83
5.	Rambatan	-	-	-
6.	Lima Kaum	-	-	-
7.	Tanjung Emas	-	-	-
8.	Padang Ganting	-	-	-
9.	Lintau Buo	-	-	-
10.	Lintau Buo Utara	463	1 726,4	3,73
11.	Sungayang	33	310,3	9,40
12.	Sungai Tarab	60	242,9	4,05
13.	Salimpaung	172	1 620,5	9,42
14.	Tanjung Baru	61	860,0	1,41
	<b>Tanah Datar</b>	<b>2017</b>	<b>982</b>	<b>5 754,9</b>
		<b>2016</b>	<b>1 122</b>	<b>7 244,3</b>
		<b>2015</b>	<b>881</b>	<b>2 918,0</b>
		<b>2014</b>	<b>861</b>	<b>5 046,5</b>
		<b>2013</b>	<b>882</b>	<b>5 895,7</b>

Sumber: Dinas Pertanian Kabupaten Tanah Datar/Regional Agriculture of Tanah Datar Regency

**Tabel 5.2.4 Luas Panen, Produksi dan Rata-Rata Produksi Per Hektar Cabai Merah Menurut Kecamatan di Kabupaten Tanah Datar, 2017**

*Harvested Area, Yield Rate and Production of Red Pepper/Red Chilli by Subdistrict in Tanah Datar Regency, 2017*

	<b>Kecamatan Subdistrict</b>	<b>Luas Panen Harvested Area (ha)</b>	<b>Produksi Production (Ton)</b>	<b>Rata-rata Produksi Yield Rate (Ton/ha)</b>
	(1)	(2)	(3)	(4)
1.	X Koto	1 033	7 390,3	7,15
2.	Batipuh	117	653,0	5,58
3.	Batipuh Selatan	3	25,5	8,50
4.	Pariangan	115	465,0	4,04
5.	Rambatan	14	30,8	2,20
6.	Lima Kaum	34	358,9	10,55
7.	Tanjung Emas	13	46,3	3,56
8.	Padang Ganting	7	22,8	3,26
9.	Lintau Buo	18	64,0	3,55
10.	Lintau Buo Utara	332	1 070,4	3,22
11.	Sungayang	50	475,4	9,50
12.	Sungai Tarab	256	548,6	2,14
13.	Salimpaung	240	1 714,4	7,14
14.	Tanjung Baru	63	604,0	9,74
	<b>Tanah Datar</b>	<b>2 295</b>	<b>13 469,4</b>	<b>5 87</b>
		<b>2 462</b>	<b>13 931,3</b>	<b>5,66</b>
		<b>2 029</b>	<b>11 580,7</b>	<b>5,71</b>
		<b>1 756</b>	<b>11 685,2</b>	<b>6,65</b>
		<b>1 859</b>	<b>11 001,0</b>	<b>6,08</b>

Sumber: Dinas Pertanian Kabupaten Tanah Datar/Regional Agriculture of Tanah Datar Regency



**Tabel 5.2.5 Luas Panen, Produksi dan Rata-Rata Produksi Per Hektar Kacang Panjang Menurut Kecamatan di Kabupaten Tanah Datar, 2017**

*Harvested Area, Yield Rate and Production of String Bean by Subdistrict in Tanah Datar Regency, 2017*

	<b>Kecamatan Subdistrict</b>	<b>Luas Panen Harvested Area (ha)</b>	<b>Produksi Production (Ton)</b>	<b>Rata-rata Produksi Yield Rate (Ton/ha)</b>
	(1)	(2)	(3)	(4)
1.	X Koto	-	-	-
2.	Batipuh	-	-	-
3.	Batipuh Selatan	-	-	-
4.	Pariangan	-	-	-
5.	Rambatan	-	-	-
6.	Lima Kaum	-	-	-
7.	Tanjung Emas	11	22,10	2,00
8.	Padang Ganting	5	9,80	1,96
9.	Lintau Buo	-	-	-
10.	Lintau Buo Utara	-	-	-
11.	Sungayang	4	27,00	6,75
12.	Sungai Tarab	43	79,80	1,85
13.	Salimpaung	13	236,50	18,2
14.	Tanjung Baru	-	-	-
	<b>Tanah Datar</b>	<b>2017</b>	<b>375,20</b>	<b>4,94</b>
		<b>2016</b>	<b>310,00</b>	<b>2,72</b>
		<b>2015</b>	<b>310,40</b>	<b>4,03</b>
		<b>2014</b>	<b>210,40</b>	<b>2,60</b>
		<b>2013</b>	<b>351,10</b>	<b>5,02</b>

Sumber: Dinas Pertanian Kabupaten Tanah Datar/Regional Agriculture of Tanah Datar Regency

**Tabel 5.2.6 Luas Panen, Produksi dan Rata-Rata Produksi Per Hektar Ketimun Menurut Kecamatan di Kabupaten Tanah Datar, 2017**

*Harvested Area, Yield Rate and Production of Cucumber by Subdistrict in Tanah Datar Regency, 2017*

	<b>Kecamatan Subdistrict</b>	<b>Luas Panen Harvested Area (ha)</b>	<b>Produksi Production (Ton)</b>	<b>Rata-rata Produksi Yield Rate (Ton/ha)</b>
	(1)	(2)	(3)	(4)
1.	X Koto	-	-	-
2.	Batipuh	-	-	-
3.	Batipuh Selatan	-	-	-
4.	Pariangan	-	-	-
5.	Rambatan	-	-	-
6.	Lima Kaum	-	-	-
7.	Tanjung Emas	13	123,3	9,48
8.	Padang Ganting	-	-	-
9.	Lintau Buo	-	-	-
10.	Lintau Buo Utara	-	-	-
11.	Sungayang	37	648,0	17,51
12.	Sungai Tarab	23	72,8	3,16
13.	Salimpaung	9	78,0	8,67
14.	Tanjung Baru	-	-	-
	<b>Tanah Datar</b>			
	2017	82	922,1	11,24
	2016	115	1 023,2	8,89
	2015	111	1 123,6	10,12
	2014	124	1 010,6	8,15
	2013	115	1 106,6	9,62

Sumber: Dinas Pertanian Kabupaten Tanah Datar/Regional Agriculture of Tanah Datar Regency

**Tabel 5.2.7 Luas Panen, Produksi dan Rata-Rata Produksi Per Hektar Kubis Menurut Kecamatan di Kabupaten Tanah Datar, 2017**  
*Harvested Area, Yield Rate and Production of Cabbage by Subdistrict in Tanah Datar Regency, 2017*

	<b>Kecamatan Subdistrict</b>	<b>Luas Panen Harvested Area (ha)</b>	<b>Produksi Production (Ton)</b>	<b>Rata-rata Produksi Yield Rate (Ton/ha)</b>
	(1)	(2)	(3)	(4)
1.	X Koto	714	18 421,2	25,80
2.	Batipuh	12	240,0	20,00
3.	Batipuh Selatan	-	-	-
4.	Pariangan	-	-	-
5.	Rambatan	-	-	-
6.	Lima Kaum	-	-	-
7.	Tanjung Emas	-	-	-
8.	Padang Ganting	-	-	-
9.	Lintau Buo	-	-	-
10.	Lintau Buo Utara	-	-	-
11.	Sungayang	-	-	-
12.	Sungai Tarab	-	-	-
13.	Salimpaung	138	3 312,0	24,00
14.	Tanjung Baru	51	1 900,0	37,25
	<b>Tanah Datar</b>			
	2017	915	23 873,2	26,09
	2016	742	19 600,4	26,42
	2015	657	16 788,5	25,55
	2014	652	15 674,0	24,04
	2013	998	27 097,4	27,15

Sumber: Dinas Pertanian Kabupaten Tanah Datar/Regional Agriculture of Tanah Datar Regency

**Tabel 5.2.8 Luas Panen, Produksi dan Rata-Rata Produksi Per Hektar Tomat Menurut Kecamatan di Kabupaten Tanah Datar, 2017**

*Harvested Area, Yield Rate and Production of Tomato by Subdistrict in Tanah Datar Regency, 2017*

	<b>Kecamatan Subdistrict</b>	<b>Luas Panen Harvested Area (ha)</b>	<b>Produksi Production (Ton)</b>	<b>Rata-rata Produksi Yield Rate (Ton/ha)</b>
	(1)	(2)	(3)	(4)
1.	X Koto	638	7 357,5	11,53
2.	Batipuh	14	36,0	2,57
3.	Batipuh Selatan	-	-	-
4.	Pariangan	8	67,0	8,37
5.	Rambatan	-	-	-
6.	Lima Kaum	-	-	-
7.	Tanjung Emas	-	-	-
8.	Padang Ganting	-	-	-
9.	Lintau Buo	-	-	-
10.	Lintau Buo Utara	136	1 430,2	10,51
11.	Sungayang	32	1 022,0	31,94
12.	Sungai Tarab	50	246,5	4,93
13.	Salimpaung	146	2 084,5	14,28
14.	Tanjung Baru	46	1 400,0	30,43
	<b>Tanah Datar</b>	<b>1 070</b>	<b>13 643,7</b>	<b>12,75</b>
		<b>1 161</b>	<b>15 366,8</b>	<b>13,24</b>
		<b>836</b>	<b>10 260,4</b>	<b>12,27</b>
		<b>744</b>	<b>10 850,4</b>	<b>14,58</b>
		<b>608</b>	<b>9 826,4</b>	<b>16,16</b>

Sumber: Dinas Pertanian Kabupaten Tanah Datar/Regional Agriculture of Tanah Datar Regency

**Tabel 5.2.9 Luas Panen, Produksi dan Rata-Rata Produksi Per Hektar Sawi/Petsai Menurut Kecamatan di Kabupaten Tanah Datar, 2017**

*Harvested Area, Yield Rate and Production of Pok Coy/Bok Coy by Subdistrict in Tanah Datar Regency, 2017*

	<b>Kecamatan Subdistrict</b>	<b>Luas Panen Harvested Area (ha)</b>	<b>Produksi Production (Ton)</b>	<b>Rata-rata Produksi Yield Rate (Ton/ha)</b>	
	(1)	(2)	(3)	(4)	
1.	X Koto	1 910	11 269,0	5,90	
2.	Batipuh	12	123,0	10,25	
3.	Batipuh Selatan	-	-	-	
4.	Pariangan	-	-	-	
5.	Rambatan	-	-	-	
6.	Lima Kaum	-	-	-	
7.	Tanjung Emas	-	-	-	
8.	Padang Ganting	-	-	-	
9.	Lintau Buo	-	-	-	
10.	Lintau Buo Utara	-	-	-	
11.	Sungayang	-	-	-	
12.	Sungai Tarab	-	-	-	
13.	Salimpaung	-	-	-	
14.	Tanjung Baru	-	-	-	
	<b>Tanah Datar</b>	<b>2017</b>	<b>1 922</b>	<b>11 392,0</b>	<b>5,93</b>
		<b>2016</b>	<b>1 192</b>	<b>6 942,9</b>	<b>5,82</b>
		<b>2015</b>	<b>1 148</b>	<b>6 354,8</b>	<b>5,54</b>
		<b>2014</b>	<b>1 639</b>	<b>8 701,3</b>	<b>5,31</b>
		<b>2013</b>	<b>1 867</b>	<b>11 903,9</b>	<b>6,38</b>

Sumber: Dinas Pertanian Kabupaten Tanah Datar/Regional Agriculture of Tanah Datar Regency

**Tabel 5.2.10 Luas Panen, Produksi dan Rata-Rata Produksi Per Hektar Terung Menurut Kecamatan di Kabupaten Tanah Datar, 2017**

*Harvested Area, Yield Rate and Production of Eggplant by Subdistrict in Tanah Datar Regency, 2017*

	<b>Kecamatan Subdistrict</b>	<b>Luas Panen Harvested Area (ha)</b>	<b>Produksi Production (Ton)</b>	<b>Rata-rata Produksi Yield Rate (Ton/ha)</b>
	(1)	(2)	(3)	(4)
1.	X Koto	320	2 604,3	8,14
2.	Batipuh	27	42,0	1,55
3.	Batipuh Selatan	-	-	-
4.	Pariangan	5	26,5	5,30
5.	Rambatan	-	-	-
6.	Lima Kaum	-	-	-
7.	Tanjung Emas	14	49,9	3,56
8.	Padang Ganting	2	9,0	4,50
9.	Lintau Buo	-	-	-
10.	Lintau Buo Utara	323	1 053,1	3,26
11.	Sungayang	28	507,3	18,12
12.	Sungai Tarab	77	365,1	4,74
13.	Salimpaung	180	2 887,5	16,04
14.	Tanjung Baru	55	454,0	8,25
	<b>Tanah Datar</b>	<b>2017</b>	<b>1 031</b>	<b>7 998,7</b>
		<b>2016</b>	<b>1 017</b>	<b>7 881,7</b>
		<b>2015</b>	<b>875</b>	<b>5 093,3</b>
		<b>2014</b>	<b>942</b>	<b>5 626,1</b>
		<b>2013</b>	<b>813</b>	<b>5 437,6</b>

Sumber: Dinas Pertanian Kabupaten Tanah Datar/Regional Agriculture of Tanah Datar Regency

**Tabel 5.2.11 Luas Panen, Produksi dan Rata-Rata Produksi Per Hektar Wortel Menurut Kecamatan di Kabupaten Tanah Datar, 2017**  
*Harvested Area, Yield Rate and Production of Carrot by Subdistrict in Tanah Datar Regency, 2017*

	<b>Kecamatan Subdistrict</b>	<b>Luas Panen Harvested Area (ha)</b>	<b>Produksi Production (Ton)</b>	<b>Rata-rata Produksi Yield Rate (Ton/ha)</b>
	(1)	(2)	(3)	(4)
1.	X Koto	621	7 270,7	11,71
2.	Batipuh	12	120,0	1,00
3.	Batipuh Selatan	-	-	-
4.	Pariangan	4	44,0	11,00
5.	Rambatan	-	-	-
6.	Lima Kaum	-	-	-
7.	Tanjung Emas	-	-	-
8.	Padang Ganting	-	-	-
9.	Lintau Buo	-	-	-
10.	Lintau Buo Utara	-	-	-
11.	Sungayang	-	-	-
12.	Sungai Tarab	-	-	-
13.	Salimpaung	-	-	-
14.	Tanjung Baru	-	-	-
	<b>Tanah Datar</b>			
	2017	637	7 434,7	11,67
	2016	595	6 734,8	11,32
	2015	534	5 902,6	11,05
	2014	555	6 559,0	11,82
	2013	658	7 463,5	11,39

Sumber: Dinas Pertanian Kabupaten Tanah Datar/Regional Agriculture of Tanah Datar Regency

**Tabel 5.2.12 Luas Panen, Produksi dan Rata-Rata Produksi Per Hektar Alpokat Menurut Kecamatan di Kabupaten Tanah Datar, 2017**

*Harvested Area, Yield Rate and Production of Avocado by Subdistrict in Tanah Datar Regency, 2017*

	Kecamatan Subdistrict	Luas Panen Harvested Area (ha)	Produksi Production (Ton)	Rata-rata Produksi Yield Rate (Ton/ha)
	(1)	(2)	(3)	(4)
1.	X Koto	8,15	195,3	23,96
2.	Batipuh	6,00	80,0	13,33
3.	Batipuh Selatan	37,00	452,3	12,22
4.	Pariangan	30,00	250,0	8,33
5.	Rambatan	3,41	21,8	6,39
6.	Lima Kaum	-	-	-
7.	Tanjung Emas	1,20	24,0	20,00
8.	Padang Ganting	1,14	20,0	17,54
9.	Lintau Buo	15,35	311,5	20,29
10.	Lintau Buo Utara	30,00	628,5	20,95
11.	Sungayang	3,60	59,1	16,42
12.	Sungai Tarab	52,93	121,5	2,30
13.	Salimpaung	8,70	180,0	20,69
14.	Tanjung Baru	37,81	1 049,9	27,77
	<b>2017</b>	<b>235,29</b>	<b>3 393,9</b>	<b>14,42</b>
	<b>2016</b>	<b>220,76</b>	<b>4 326,3</b>	<b>19,60</b>
	<b>2015</b>	<b>277,08</b>	<b>5 044,8</b>	<b>18,21</b>
	<b>2014</b>	<b>325,33</b>	<b>5 892,4</b>	<b>18,11</b>
	<b>2013</b>	<b>212,01</b>	<b>3 990,1</b>	<b>18,82</b>

Sumber: Dinas Pertanian Kabupaten Tanah Datar/Regional Agriculture of Tanah Datar Regency



**Tabel 5.2.13 Luas Panen, Produksi dan Rata-Rata Produksi Per Hektar Mangga Menurut Kecamatan di Kabupaten Tanah Datar, 2017**

*Harvested Area, Yield Rate and Production of Mango by Subdistrict in Tanah Datar Regency, 2017*

	<b>Kecamatan Subdistrict</b>	<b>Luas Panen Harvested Area (ha)</b>	<b>Produksi Production (Ton)</b>	<b>Rata-rata Produksi Yield Rate (Ton/ha)</b>
	(1)	(2)	(3)	(4)
1.	X Koto	-	-	-
2.	Batipuh	2,62	60,0	22,94
3.	Batipuh Selatan	3,79	61,8	16,31
4.	Pariangan	-	-	-
5.	Rambatan	7,70	70,0	9,09
6.	Lima Kaum	-	-	-
7.	Tanjung Emas	-	-	-
8.	Padang Ganting	8,70	140,0	16,10
9.	Lintau Buo	2,55	120,8	47,36
10.	Lintau Buo Utara	-	-	-
11.	Sungayang	0,33	11,9	36,49
12.	Sungai Tarab	3,28	99,1	30,19
13.	Salimpaung	0,59	25,2	42,41
14.	Tanjung Baru	-	-	-
	<b>Tanah Datar</b>	<b>2017</b>	<b>588,8</b>	<b>19,92</b>
		<b>2016</b>	<b>421,4</b>	<b>10,70</b>
		<b>2015</b>	<b>657,5</b>	<b>13,68</b>
		<b>2014</b>	<b>830,2</b>	<b>24,11</b>
		<b>2013</b>	<b>839,3</b>	<b>19,87</b>

Sumber: Dinas Pertanian Kabupaten Tanah Datar/Regional Agriculture of Tanah Datar Regency

**Tabel 5.2.14 Luas Panen, Produksi dan Rata-Rata Produksi Per Hektar Rambutan Menurut Kecamatan di Kabupaten Tanah Datar, 2017**

*Harvested Area, Yield Rate and Production of Rambutan by Subdistrict in Tanah Datar Regency, 2017*

Kecamatan Subdistrict	Luas Panen Harvested Area (ha)	Produksi Production (Ton)	Rata-rata Produksi Yield Rate (Ton/ha)
(1)	(2)	(3)	(4)
1. X Koto	-	-	-
2. Batipuh	5,10	200,00	39,22
3. Batipuh Selatan	8,29	74,60	9,00
4. Pariangan	-	-	-
5. Rambatan	1,15	0,15	0,13
6. Lima Kaum	-	-	-
7. Tanjung Emas	9,50	1,90	0,20
8. Padang Ganting	2,12	4,20	1,98
9. Lintau Buo	11,41	119,10	10,44
10. Lintau Buo Utara	-	-	-
11. Sungayang	0,97	20,80	21,44
12. Sungai Tarab	2,23	15,30	6,86
13. Salimpaung	2,00	46,00	23,00
14. Tanjung Baru	-	-	-
<b>Tanah Datar</b>	<b>2017</b>	<b>42,77</b>	<b>482,05</b>
	<b>2016</b>	<b>43,75</b>	<b>265,88</b>
	<b>2015</b>	<b>107,25</b>	<b>483,60</b>
	<b>2014</b>	<b>43,76</b>	<b>265,89</b>
	<b>2013</b>	<b>65,66</b>	<b>351,60</b>

Sumber: Dinas Pertanian Kabupaten Tanah Datar/Regional Agriculture of Tanah Datar Regency

**Tabel 5.2.15 Luas Panen, Produksi dan Rata-Rata Produksi Per Hektar Duku Menurut Kecamatan di Kabupaten Tanah Datar, 2017**  
*Harvested Area, Yield Rate and Production of Lansones by Subdistrict in Tanah Datar Regency, 2017*

Kecamatan Subdistrict		Luas Panen Harvested Area (ha)	Produksi Production (Ton)	Rata-rata Produksi Yield Rate (Ton/ha)
(1)		(2)	(3)	(4)
1.	X Koto	-	-	-
2.	Batipuh	-	-	-
3.	Batipuh Selatan	-	-	-
4.	Pariangan	-	-	-
5.	Rambatan	-	-	-
6.	Lima Kaum	-	-	-
7.	Tanjung Emas	-	-	-
8.	Padang Ganting	-	-	-
9.	Lintau Buo	1,75	4,80	2,74
10.	Lintau Buo Utara	-	-	-
11.	Sungayang	1,87	29,70	15,88
12.	Sungai Tarab	0,28	0,80	2,86
13.	Salimpaung	-	-	-
14.	Tanjung Baru	-	-	-
<b>Tanah Datar</b>	<b>2017</b>	<b>3,90</b>	<b>35,30</b>	<b>9,05</b>
	<b>2016</b>	<b>6,12</b>	<b>74,50</b>	<b>12,17</b>
	<b>2015</b>	<b>6,62</b>	<b>146,60</b>	<b>22,15</b>
	<b>2014</b>	<b>6,09</b>	<b>74,50</b>	<b>12,23</b>
	<b>2013</b>	<b>3,05</b>	<b>32,30</b>	<b>10,59</b>

Sumber: Dinas Pertanian Kabupaten Tanah Datar/Regional Agriculture of Tanah Datar Regency

**Tabel 5.2.16 Luas Panen, Produksi dan Rata-Rata Produksi Per Hektar Jeruk Menurut Kecamatan di Kabupaten Tanah Datar, 2017**  
*Harvested Area, Yield Rate and Production of Orange by Subdistrict in Tanah Datar Regency, 2017*

	Kecamatan Subdistrict	Luas Panen Harvested Area (ha)	Produksi Production (Ton)	Rata-rata Produksi Yield Rate (Ton/ha)	
	(1)	(2)	(3)	(4)	
1.	X Koto	13,08	368,3	28,17	
2.	Batipuh	3,28	60,0	18,32	
3.	Batipuh Selatan	-	-	-	
4.	Pariangan	-	-	-	
5.	Rambatan	-	-	-	
6.	Lima Kaum	-	-	-	
7.	Tanjung Emas	-	-	-	
8.	Padang Ganting	33,75	1 082,6	32,08	
9.	Lintau Buo	2,83	178,0	62,84	
10.	Lintau Buo Utara	7,81	127,4	16,31	
11.	Sungayang	1,00	23,4	23,40	
12.	Sungai Tarab	5,87	416,7	71,05	
13.	Salimpaung	2,03	235,2	116,15	
14.	Tanjung Baru	3,75	62,8	16,75	
	<b>Tanah Datar</b>	<b>2017</b>	<b>73,39</b>	<b>2 554,4</b>	<b>34,81</b>
		<b>2016</b>	<b>87,18</b>	<b>3 210,2</b>	<b>36,82</b>
		<b>2015</b>	<b>92,20</b>	<b>2 518,1</b>	<b>27,67</b>
		<b>2014</b>	<b>93,07</b>	<b>3 012,3</b>	<b>32,37</b>
		<b>2013</b>	<b>88,10</b>	<b>2 956,9</b>	<b>33,56</b>

Sumber: Dinas Pertanian Kabupaten Tanah Datar/Regional Agriculture of Tanah Datar Regency

**Tabel 5.2.17 Luas Panen, Produksi dan Rata-Rata Produksi Per Hektar Durian Menurut Kecamatan di Kabupaten Tanah Datar, 2017**  
*Harvested Area, Yield Rate and Production of Durian by Subdistrict in Tanah Datar Regency, 2017*

Kecamatan Subdistrict	Luas Panen Harvested Area (ha)	Produksi Production (Ton)	Rata-rata Produksi Yield Rate (Ton/ha)	
(1)	(2)	(3)	(4)	
1. X Koto	5,16	289,90	56,18	
2. Batipuh	-	-	-	
3. Batipuh Selatan	1,20	18,00	15,00	
4. Pariangan	-	-	-	
5. Rambatan	-	-	-	
6. Lima Kaum	-	-	-	
7. Tanjung Emas	-	-	-	
8. Padang Ganting	5,12	37,80	7,38	
9. Lintau Buo	12,50	93,90	7,51	
10. Lintau Buo Utara	-	-	-	
11. Sungayang	-	-	-	
12. Sungai Tarab	51,32	151,50	2,95	
13. Salimpaung	5,50	174,40	31,71	
14. Tanjung Baru	-	-	-	
<b>Tanah Datar</b>	<b>2017</b>	<b>80,80</b>	<b>765,50</b>	<b>9,47</b>
	<b>2016</b>	<b>308,39</b>	<b>4 272,30</b>	<b>13,85</b>
	<b>2015</b>	<b>362,04</b>	<b>4 218,00</b>	<b>11,56</b>
	<b>2014</b>	<b>336,14</b>	<b>6 348,60</b>	<b>18,89</b>
	<b>2013</b>	<b>248,56</b>	<b>4 159,70</b>	<b>16,74</b>

Sumber: Dinas Pertanian Kabupaten Tanah Datar/Regional Agriculture of Tanah Datar Regency

**Tabel 5.2.18 Luas Panen, Produksi dan Rata-Rata Produksi Per Hektar Jambu Batu Menurut Kecamatan di Kabupaten Tanah Datar, 2017**

*Harvested Area, Yield Rate and Production of Guava/Common Guava by Subdistrict in Tanah Datar Regency, 2017*

	<b>Kecamatan Subdistrict</b>	<b>Luas Panen Harvested Area (ha)</b>	<b>Produksi Production (Ton)</b>	<b>Rata-rata Produksi Yield Rate (Ton/ha)</b>
	(1)	(2)	(3)	(4)
1.	X Koto	-	-	-
2.	Batipuh	0,18	0,7	3,79
3.	Batipuh Selatan	1,13	11,1	9,86
4.	Pariangan	-	-	-
5.	Rambatan	-	-	-
6.	Lima Kaum	-	-	-
7.	Tanjung Emas	-	-	-
8.	Padang Ganting	0,41	4,2	10,35
9.	Lintau Buo	0,25	5,0	20,2
10.	Lintau Buo Utara	-	-	-
11.	Sungayang	1,14	19,1	16,82
12.	Sungai Tarab	0,73	8,5	11,65
13.	Salimpaung	-	-	-
14.	Tanjung Baru	1,41	19,0	13,51
	<b>Tanah Datar</b>	<b>2017</b>	<b>5,23</b>	<b>67,6</b>
		<b>2016</b>	<b>2,48</b>	<b>35,6</b>
		<b>2015</b>	<b>1,99</b>	<b>33,5</b>
		<b>2014</b>	<b>2,00</b>	<b>33,5</b>
		<b>2013</b>	<b>1,79</b>	<b>28,8</b>

Sumber: Dinas Pertanian Kabupaten Tanah Datar/Regional Agriculture of Tanah Datar Regency

**Tabel 5.2.19 Luas Panen, Produksi dan Rata-Rata Produksi Per Hektar Jambu Air Menurut Kecamatan di Kabupaten Tanah Datar, 2017**  
*Harvested Area, Yield Rate and Production of Jambu Pole by Subdistrict in Tanah Datar Regency, 2017*

Kecamatan Subdistrict	Luas Panen Harvested Area (ha)	Produksi Production (Ton)	Rata-rata Produksi Yield Rate (Ton/ha)
(1)	(2)	(3)	(4)
1. X Koto	-	-	-
2. Batipuh	0,39	4,0	10,36
3. Batipuh Selatan	-	-	-
4. Pariangan	-	-	-
5. Rambatan	-	-	-
6. Lima Kaum	-	-	-
7. Tanjung Emas	-	-	-
8. Padang Ganting	0,11	0,3	2,84
9. Lintau Buo	0,25	7,6	29,91
10. Lintau Buo Utara	-	-	-
11. Sungayang	0,17	6,5	39,39
12. Sungai Tarab	-	-	-
13. Salimpaung	-	-	-
14. Tanjung Baru	-	-	-
	<b>2017</b>	<b>0,91</b>	<b>18,4</b>
	<b>2016</b>	<b>1,42</b>	<b>13,78</b>
<b>Tanah Datar</b>	<b>2015</b>	<b>1,42</b>	<b>13,78</b>
	<b>2014</b>	<b>1,43</b>	<b>13,71</b>
	<b>2013</b>	<b>1,88</b>	<b>15,85</b>

Sumber: Dinas Pertanian Kabupaten Tanah Datar/Regional Agriculture of Tanah Datar Regency

**Tabel 5.2.20 Luas Panen, Produksi dan Rata-Rata Produksi Per Hektar Sawo Menurut Kecamatan di Kabupaten Tanah Datar, 2017**  
*Harvested Area, Yield Rate and Production of Sopotilla by Subdistrict in Tanah Datar Regency, 2017*

Kecamatan Subdistrict	Luas Panen Harvested Area (ha)	Produksi Production (Ton)	Rata-rata Produksi Yield Rate (Ton/ha)	
(1)	(2)	(3)	(4)	
1. X Koto	-	-	-	
2. Batipuh	25,10	180,0	7,17	
3. Batipuh Selatan	221,30	2 061,9	9,32	
4. Pariangan	-	-	-	
5. Rambatan	6,71	68,0	10,13	
6. Lima Kaum	-	-	-	
7. Tanjung Emas	3,25	63,5	19,54	
8. Padang Ganting	3,62	84,0	23,20	
9. Lintau Buo	2,09	35,0	16,75	
10. Lintau Buo Utara	-	-	-	
11. Sungayang	6,13	79,0	12,89	
12. Sungai Tarab	1,68	9,5	5,65	
13. Salimpaung	0,15	3,3	22,00	
14. Tanjung Baru	0,98	10,2	10,41	
<b>Tanah Datar</b>	<b>2017</b>	<b>271,01</b>	<b>2 594,4</b>	<b>9,57</b>
	<b>2016</b>	<b>273,00</b>	<b>2 345,4</b>	<b>8,59</b>
	<b>2015</b>	<b>278,81</b>	<b>5 394,5</b>	<b>19,35</b>
	<b>2014</b>	<b>299,99</b>	<b>5 627,6</b>	<b>18,76</b>
	<b>2013</b>	<b>300,53</b>	<b>5 013,5</b>	<b>16,60</b>

Sumber: Dinas Pertanian Kabupaten Tanah Datar/Regional Agriculture of Tanah Datar Regency



**Tabel 5.2.21 Luas Panen, Produksi dan Rata-Rata Produksi Per Hektar Pepaya Menurut Kecamatan di Kabupaten Tanah Datar, 2017**  
*Harvested Area, Yield Rate and Production of Papaya by Subdistrict in Tanah Datar Regency, 2017*

Kecamatan Subdistrict		Luas Panen Harvested Area (ha)	Produksi Production (Ton)	Rata-rata Produksi Yield Rate (Ton/ha)
(1)		(2)	(3)	(4)
1. X Koto		-	-	-
2. Batipuh		0,29	13,5	78,62
3. Batipuh Selatan		6,30	334,5	58,06
4. Pariangan		-	-	-
5. Rambatan		0,60	16,3	53,78
6. Lima Kaum		2,02	137,4	142,05
7. Tanjung Emas		3,18	213,3	92,27
8. Padang Ganting		0,62	37,8	61,80
9. Lintau Buo		1,15	139,6	77,50
10. Lintau Buo Utara		-	-	-
11. Sungayang		0,75	70,4	118,26
12. Sungai Tarab		9,58	479,0	49,98
13. Salimpaung		0,14	22,4	165,31
14. Tanjung Baru		-	-	-
<b>Tanah Datar</b>	<b>2017</b>	<b>24,63</b>	<b>1 464,2</b>	<b>59,45</b>
	<b>2016</b>	<b>37,65</b>	<b>1 049,2</b>	<b>27,74</b>
	<b>2015</b>	<b>39,43</b>	<b>1 044,2</b>	<b>26,49</b>
	<b>2014</b>	<b>39,43</b>	<b>1 044,2</b>	<b>26,48</b>
	<b>2013</b>	<b>38,76</b>	<b>955,8</b>	<b>24,66</b>

Sumber: Dinas Pertanian Kabupaten Tanah Datar/Regional Agriculture of Tanah Datar Regency

**Tabel 5.2.22 Luas Panen, Produksi dan Rata-Rata Produksi Per Hektar Pisang Menurut Kecamatan di Kabupaten Tanah Datar, 2017**

*Harvested Area, Yield Rate and Production of Banana by Subdistrict in Tanah Datar Regency, 2017*

	<b>Kecamatan Subdistrict</b>	<b>Luas Panen Harvested Area (ha)</b>	<b>Produksi Production (Ton)</b>	<b>Rata-rata Produksi Yield Rate (Ton/ha)</b>	
	(1)	(2)	(3)	(4)	
1.	X Koto	0,06	1,8	32,14	
2.	Batipuh	28,96	846,8	29,24	
3.	Batipuh Selatan	14,28	400,4	28,04	
4.	Pariangan	1,68	40,0	23,81	
5.	Rambatan	0,28	4,3	15,36	
6.	Lima Kaum	5,84	244,4	41,85	
7.	Tanjung Emas	5,84	127,9	23,34	
8.	Padang Ganting	1,34	37,3	27,89	
9.	Lintau Buo	0,51	26,7	52,15	
10.	Lintau Buo Utara	20,00	497,9	24,90	
11.	Sungayang	14,00	538,6	38,47	
12.	Sungai Tarab	12,82	1 100,2	85,84	
13.	Salimpaung	1,75	144,8	82,80	
14.	Tanjung Baru	72,00	1 769,9	24,58	
	<b>Tanah Datar</b>	<b>2017</b>	<b>179,36</b>	<b>5 781,00</b>	<b>32,23</b>
		<b>2016</b>	<b>293,54</b>	<b>6 525,30</b>	<b>22,23</b>
		<b>2015</b>	<b>410,56</b>	<b>11 364,20</b>	<b>27,68</b>
		<b>2014</b>	<b>237,88</b>	<b>4 861,10</b>	<b>20,44</b>
		<b>2013</b>	<b>184,00</b>	<b>4 132,30</b>	<b>22,46</b>

Sumber: Dinas Pertanian Kabupaten Tanah Datar/Regional Agriculture of Tanah Datar Regency

**Tabel 5.2.23 Luas Panen, Produksi dan Rata-Rata Produksi Per Hektar Nenas Menurut Kecamatan di Kabupaten Tanah Datar, 2017**  
*Harvested Area, Yield Rate and Production of Pineapple by Subdistrict in Tanah Datar Regency, 2017*

Kecamatan Subdistrict		Luas Panen Harvested Area (ha)	Produksi Production (Ton)	Rata-rata Produksi Yield Rate (Ton/ha)
(1)		(2)	(3)	(4)
1. X Koto		-	-	-
2. Batipuh		-	-	-
3. Batipuh Selatan		-	-	-
4. Pariangan		-	-	-
5. Rambatan		-	-	-
6. Lima Kaum		-	-	-
7. Tanjung Emas		-	-	-
8. Padang Ganting		0,014	0,4	28,99
9. Lintau Buo		0,028	1,8	64,10
10. Lintau Buo Utara		-	-	-
11. Sungayang		-	-	-
12. Sungai Tarab		0,101	9,8	96,69
13. Salimpaung		-	-	-
14. Tanjung Baru		-	-	-
<b>Tanah Datar</b>	<b>2017</b>	<b>0 143</b>	<b>12,00</b>	<b>83,92</b>
	<b>2016</b>	<b>0,128</b>	<b>6,70</b>	<b>52,29</b>
	<b>2015</b>	<b>0,128</b>	<b>7,80</b>	<b>60,88</b>
	<b>2014</b>	<b>0,128</b>	<b>7,80</b>	<b>60,94</b>
	<b>2013</b>	<b>0,091</b>	<b>5,10</b>	<b>56,04</b>

Sumber: Dinas Pertanian Kabupaten Tanah Datar/Regional Agriculture of Tanah Datar Regency

**Tabel 5.2.24 Luas Panen, Produksi dan Rata-Rata Produksi Per Hektar Salak Menurut Kecamatan di Kabupaten Tanah Datar, 2017**  
*Harvested Area, Yield Rate and Production of Salak by Subdistrict in Tanah Datar Regency, 2017*

	<b>Kecamatan Subdistrict</b>	<b>Luas Panen Harvested Area (ha)</b>	<b>Produksi Production (Ton)</b>	<b>Rata-rata Produksi Yield Rate (Ton/ha)</b>
	(1)	(2)	(3)	(4)
1.	X Koto	-	-	-
2.	Batipuh	0,100	0,80	8,00
3.	Batipuh Selatan	-	-	-
4.	Pariangan	-	-	-
5.	Rambatan	-	-	-
6.	Lima Kaum	-	-	-
7.	Tanjung Emas	-	-	-
8.	Padang Ganting	-	-	-
9.	Lintau Buo	-	-	-
10.	Lintau Buo Utara	-	-	-
11.	Sungayang	-	-	-
12.	Sungai Tarab	-	-	-
13.	Salimpaung	-	-	-
14.	Tanjung Baru	-	-	-
	<b>Tanah Datar</b>	<b>2017</b>	<b>0,100</b>	<b>0,80</b>
		<b>2016</b>	<b>0,102</b>	<b>5,10</b>
		<b>2015</b>	<b>0,104</b>	<b>49,04</b>
		<b>2014</b>	<b>0,104</b>	<b>49,04</b>
		<b>2013</b>	<b>0,104</b>	<b>42,31</b>

Sumber: Dinas Pertanian Kabupaten Tanah Datar/Regional Agriculture of Tanah Datar Regency

**Tabel 5.2.25 Luas Panen, Produksi dan Rata-Rata Produksi Per Hektar Belimbing Menurut Kecamatan di Kabupaten Tanah Datar, 2017**  
*Harvested Area, Yield Rate and Production of star fruit by Subdistrict in Tanah Datar Regency, 2017*

Kecamatan Subdistrict	Luas Panen Harvested Area (ha)	Produksi Production (Ton)	Rata-rata Produksi Yield Rate (Ton/ha)
(1)	(2)	(3)	(4)
1. X Koto	-	-	-
2. Batipuh	-	-	-
3. Batipuh Selatan	-	-	-
4. Pariangan	-	-	-
5. Rambatan	-	-	-
6. Lima Kaum	-	-	-
7. Tanjung Emas	-	-	-
8. Padang Ganting	-	-	-
9. Lintau Buo	0,10	3,70	37,37
10. Lintau Buo Utara	0,37	16,40	44,37
11. Sungayang	-	-	-
12. Sungai Tarab	1,3	44,10	33,91
13. Salimpaung	-	-	-
14. Tanjung Baru	-	-	-
<b>Tanah Datar</b>	<b>2017</b>	<b>1,77</b>	<b>64,20</b>
	<b>2016</b>	<b>1,12</b>	<b>15,50</b>
	<b>2015</b>	<b>1,14</b>	<b>15,05</b>
	<b>2014</b>	<b>1,14</b>	<b>15,50</b>
	<b>2013</b>	<b>0,66</b>	<b>11,10</b>
			<b>36,27</b>
			<b>13,85</b>
			<b>13,65</b>
			<b>13,60</b>
			<b>16,82</b>

Sumber: Dinas Pertanian Kabupaten Tanah Datar/Regional Agriculture of Tanah Datar Regency

**Tabel 5.2.26 Luas Panen, Produksi dan Rata-Rata Produksi Per Hektar Nangka Menurut Kecamatan di Kabupaten Tanah Datar, 2017**

*Harvested Area, Yield Rate and Production of Jack Fruit by Subdistrict in Tanah Datar Regency, 2017*

	<b>Kecamatan Subdistrict</b>	<b>Luas Panen Harvested Area (ha)</b>	<b>Produksi Production (Ton)</b>	<b>Rata-rata Produksi Yield Rate (Ton/ha)</b>
	(1)	(2)	(3)	(4)
1.	X Koto	-	-	-
2.	Batipuh	-	-	-
3.	Batipuh Selatan	-	-	-
4.	Pariangan	-	-	-
5.	Rambatan	0,13	1,3	10,00
6.	Lima Kaum	-	-	-
7.	Tanjung Emas	-	-	-
8.	Padang Ganting	4,63	27,0	5,83
9.	Lintau Buo	1,87	33,2	17,75
10.	Lintau Buo Utara	-	-	-
11.	Sungayang	0,41	5,7	13,90
12.	Sungai Tarab	9,26	135,5	14,63
13.	Salimpaung	0,25	3,6	14,40
14.	Tanjung Baru	1,17	6,1	5,21
	<b>Tanah Datar</b>	<b>2017</b>	<b>2016</b>	<b>2015</b>
		<b>17,72</b>	<b>138,2</b>	<b>8,15</b>
		<b>16,99</b>	<b>138,2</b>	<b>8,02</b>
		<b>17,24</b>	<b>138,2</b>	<b>8,02</b>
		<b>17,24</b>	<b>138,2</b>	<b>8,02</b>
		<b>14,97</b>	<b>240,2</b>	<b>16,05</b>

Sumber: Dinas Pertanian Kabupaten Tanah Datar/Regional Agriculture of Tanah Datar Regency

**Tabel 5.2.27 Luas Panen, Produksi dan Rata-Rata Produksi Per Hektar Manggis Menurut Kecamatan di Kabupaten Tanah Datar, 2017**  
*Harvested Area, Yield Rate and Production of Mangosteen by Subdistrict in Tanah Datar Regency, 2017*

Kecamatan Subdistrict	Luas Panen Harvested Area (ha)	Produksi Production (Ton)	Rata-rata Produksi Yield Rate (Ton/ha)	
(1)	(2)	(3)	(4)	
1. X Koto	-	-	-	
2. Batipuh	-	-	-	
3. Batipuh Selatan	12,45	74,7	6,00	
4. Pariangan	0,33	1,0	3,03	
5. Rambatan	-	-	-	
6. Lima Kaum	-	-	-	
7. Tanjung Emas	-	-	-	
8. Padang Ganting	-	-	-	
9. Lintau Buo	1,25	7,5	6,00	
10. Lintau Buo Utara	-	-	-	
11. Sungayang	4,82	28,9	6,00	
12. Sungai Tarab	-	-	-	
13. Salimpaung	-	-	-	
14. Tanjung Baru	-	-	-	
<b>Tanah Datar</b>	<b>2017</b>	<b>18,85</b>	<b>112,10</b>	<b>5,95</b>
	<b>2016</b>	<b>33,59</b>	<b>236,40</b>	<b>7,04</b>
	<b>2015</b>	<b>25,75</b>	<b>300,30</b>	<b>11,68</b>
	<b>2014</b>	<b>21,64</b>	<b>342,80</b>	<b>15,08</b>
	<b>2013</b>	<b>57,08</b>	<b>502,10</b>	<b>8,80</b>

Sumber: Dinas Pertanian Kabupaten Tanah Datar/Regional Agriculture of Tanah Datar Regency

## 5.3 PERKEBUNAN

**Tabel 5.3.1 Luas Panen, Produksi dan Rata-Rata Produksi Per Hektar Karet Menurut Kecamatan di Kabupaten Tanah Datar, 2017**  
*Harvested Area, Yield Rate and Production of Rubber by Subdistrict in Tanah Datar Regency, 2017*

Kecamatan <i>Subdistrict</i>	Luas Panen <i>Harvested Area (ha)</i>	Produksi <i>Production (Ton)</i>	Rata-rata Produksi <i>Yield Rate (Ton/ha)</i>
(1)	(2)	(3)	(4)
1. X Koto	-	-	-
2. Batipuh	-	-	-
3. Batipuh Selatan	5,00	-	-
4. Pariangan	-	-	-
5. Rambatan	50,00	45,50	0,91
6. Lima Kaum	30,00	24,15	0,81
7. Tanjung Emas	642,00	818,55	1,28
8. Padang Ganting	1 445,00	1 845,75	1,28
9. Lintau Buo	2 538,75	3 116,57	1,23
10. Lintau Buo Utara	725,00	964,00	1,33
11. Sungayang	4,00	3,20	0,80
12. Sungai Tarab	-	-	-
13. Salimpaung	-	-	-
14. Tanjung Baru	-	-	-
<b>Tanah Datar</b>	<b>2017</b>	<b>5 439,75</b>	<b>6 817,72</b>
	<b>2016</b>	<b>5 400,00</b>	<b>6 509,96</b>
	<b>2015</b>	<b>5 358,50</b>	<b>6 390,64</b>
	<b>2014</b>	<b>5 345,50</b>	<b>6 885,31</b>
	<b>2013</b>	<b>5 260,25</b>	<b>5 474,80</b>

Sumber: Dinas Pertanian Kabupaten Tanah Datar/*Regional Agriculture of Tanah Datar Regency*



**Tabel 5.3.2 Luas Panen, Produksi dan Rata-Rata Produksi Per Hektar Melinjo Menurut Kecamatan di Kabupaten Tanah Datar, 2017**

*Harvested Area, Yield Rate and Production of Melinjo by Subdistrict in Tanah Datar Regency, 2017*

Kecamatan Subdistrict	Luas Panen Harvested Area (ha)	Produksi Production (Ton)	Rata-rata Produksi Yield Rate (Ton/ha)
(1)	(2)	(3)	(4)
1. X Koto	-	-	-
2. Batipuh	-	-	-
3. Batipuh Selatan	-	-	-
4. Pariangan	-	-	-
5. Rambatan	-	-	-
6. Lima Kaum	-	-	-
7. Tanjung Emas	-	-	-
8. Padang Ganting	-	-	-
9. Lintau Buo	-	-	-
10. Lintau Buo Utara	-	-	-
11. Sungayang	-	-	-
12. Sungai Tarab	-	-	-
13. Salimpaung	-	-	-
14. Tanjung Baru	-	-	-
<b>Tanah Datar</b>	<b>2017</b>	-	-
	<b>2016</b>	<b>4,68</b>	<b>21,9</b>
	<b>2015</b>	<b>3,07</b>	<b>21,9</b>
	<b>2014</b>	<b>4,79</b>	<b>21,9</b>
	<b>2013</b>	<b>5,38</b>	<b>21,8</b>

Sumber: Dinas Pertanian Kabupaten Tanah Datar/Regional Agriculture of Tanah Datar Regency

**Tabel 5.3.3 Luas Panen, Produksi dan Rata-Rata Produksi Per Hektar Kakao Menurut Kecamatan di Kabupaten Tanah Datar, 2017**  
*Harvested Area, Yield Rate and Production of Cocoa by Subdistrict in Tanah Datar Regency, 2017*

	<b>Kecamatan Subdistrict</b>	<b>Luas Panen Harvested Area (ha)</b>	<b>Produksi Production (Ton)</b>	<b>Rata-rata Produksi Yield Rate (Ton/ha)</b>	
	(1)	(2)	(3)	(4)	
1.	X Koto	8,50	2,98	0,35	
2.	Batipuh	77,25	63,35	0,82	
3.	Batipuh Selatan	220,00	181,50	0,83	
4.	Pariangan	85,50	66,92	0,78	
5.	Rambatan	1 126,00	1 351,20	1,20	
6.	Lima Kaum	295,00	243,38	0,83	
7.	Tanjung Emas	145,00	137,75	0,95	
8.	Padang Ganting	165,00	140,25	0,85	
9.	Lintau Buo	116,00	95,70	0,83	
10.	Lintau Buo Utara	769,00	788,20	1,02	
11.	Sungayang	355,00	372,75	1,05	
12.	Sungai Tarab	194,00	176,35	0,91	
13.	Salimpaung	155,00	162,75	1,05	
14.	Tanjung Baru	215,00	198,88	0,93	
	<b>Tanah Datar</b>	<b>2017</b>	<b>3 926,25</b>	<b>3 981,96</b>	<b>1,01</b>
		<b>2016</b>	<b>4 050,00</b>	<b>3 787,37</b>	<b>0,94</b>
		<b>2015</b>	<b>3 949,26</b>	<b>3 821,65</b>	<b>0,97</b>
		<b>2014</b>	<b>3 340,39</b>	<b>2 804,04</b>	<b>0,84</b>
		<b>2013</b>	<b>3 229,00</b>	<b>2 322,04</b>	<b>0,72</b>

Sumber: Dinas Pertanian Kabupaten Tanah Datar/Regional Agriculture of Tanah Datar Regency

**Tabel 5.3.4 Luas Panen, Produksi dan Rata-Rata Produksi Per Hektar Cengkeh Menurut Kecamatan di Kabupaten Tanah Datar, 2017**

*Harvested Area, Yield Rate and Production of Clove by Subdistrict in Tanah Datar Regency, 2017*

	<b>Kecamatan Subdistrict</b>	<b>Luas Panen Harvested Area (ha)</b>	<b>Produksi Production (Ton)</b>	<b>Rata-rata Produksi Yield Rate (Ton/ha)</b>	
	(1)	(2)	(3)	(4)	
1.	X Koto	19,00	8,55	0,45	
2.	Batipuh	1,00	15,51	15,51	
3.	Batipuh Selatan	75,00	25,50	0,34	
4.	Pariangan	77,00	29,21	0,38	
5.	Rambatan	133,50	41,79	0,31	
6.	Limo Kaum	11,00	4,04	0,37	
7.	Tanjung Emas	31,00	11,16	0,36	
8.	Padang Ganting	17,00	5,53	0,33	
9.	Lintau Buo	16,00	5,20	0,33	
10.	Lintau Buo Utara	19,00	6,60	0,35	
11.	Sungayang	9,50	3,75	0,40	
12.	Sungai Tarab	52,50	19,28	0,37	
13.	Salimpaung	67,50	23,69	0,35	
14.	Tanjung Baru	84,50	33,88	0,40	
	<b>Tanah Datar</b>	<b>2017</b>	<b>613,50</b>	<b>233,69</b>	<b>0,38</b>
		<b>2016</b>	<b>749,38</b>	<b>231,48</b>	<b>0,31</b>
		<b>2015</b>	<b>619,88</b>	<b>203,63</b>	<b>0,33</b>
		<b>2014</b>	<b>389,00</b>	<b>681,95</b>	<b>1,75</b>
		<b>2013</b>	<b>596,50</b>	<b>244,44</b>	<b>0,41</b>

Sumber: Dinas Pertanian Kabupaten Tanah Datar/Regional Agriculture of Tanah Datar Regency

**Tabel 5.3.5 Luas Panen, Produksi dan Rata-Rata Produksi Per Hektar Kulit Manis Menurut Kecamatan di Kabupaten Tanah Datar, 2017**

*Harvested Area, Yield Rate and Production of Cinnamon by Subdistrict in Tanah Datar Regency, 2017*

	<b>Kecamatan Subdistrict</b>	<b>Luas Panen Harvested Area (ha)</b>	<b>Produksi Production (Ton)</b>	<b>Rata-rata Produksi Yield Rate (Ton/ha)</b>
	(1)	(2)	(3)	(4)
1.	X Koto	3,00	3,65	1,22
2.	Batipuh	5,00	6,25	1,25
3.	Batipuh Selatan	7,00	8,58	1,23
4.	Pariangan	101,00	153,60	1,52
5.	Rambatan	125,00	173,38	1,39
6.	Limo Kaum	25,00	33,29	1,33
7.	Tanjung Emas	6,50	9,10	1,40
8.	Padang Ganting	2,50	3,13	1,25
9.	Lintau Buo	6,00	7,50	1,25
10.	Lintau Buo Utara	56,00	77,82	1,39
11.	Sungayang	119,00	129,23	1,09
12.	Sungai Tarab	66,00	95,85	1,45
13.	Salimpaung	9,00	11,93	1,33
14.	Tanjung Baru	15,00	19,50	1,30
	<b>Tanah Datar</b>	<b>2017</b>	<b>732,81</b>	<b>1,34</b>
		<b>2016</b>	<b>2 405,86</b>	<b>1,31</b>
		<b>2015</b>	<b>2 988,02</b>	<b>1,55</b>
		<b>2014</b>	<b>2 654,02</b>	<b>1,70</b>
		<b>2013</b>	<b>2 762,58</b>	<b>0,89</b>

Sumber: Dinas Pertanian Kabupaten Tanah Datar/Regional Agriculture of Tanah Datar Regency

**Tabel 5.3.6 Luas Panen, Produksi dan Rata-Rata Produksi Per Hektar Kelapa Menurut Kecamatan di Kabupaten Tanah Datar, 2017**

*Harvested Area, Yield Rate and Production of Coconut by Subdistrict in Tanah Datar Regency, 2017*

	<b>Kecamatan Subdistrict</b>	<b>Luas Panen Harvested Area (ha)</b>	<b>Produksi Production (Ton)</b>	<b>Rata-rata Produksi Yield Rate (Ton/ha)</b>
	(1)	(2)	(3)	(4)
1.	X Koto	5,00	0,90	0,18
2.	Batipuh	95,00	84,08	0,89
3.	Batipuh Selatan	54,00	51,30	0,95
4.	Pariangan	69,00	71,90	1,04
5.	Rambatan	499,50	552,45	1,11
6.	Limo Kaum	51,00	57,38	1,13
7.	Tanjung Emas	181,00	199,10	1,10
8.	Padang Ganting	283,00	290,08	1,03
9.	Lintau Buo	109,50	112,24	1,03
10.	Lintau Buo Utara	297,50	324,25	1,09
11.	Sungayang	40,00	39,20	0,98
12.	Sungai Tarab	91,50	101,48	1,11
13.	Salimpaung	79,00	80,98	1,03
14.	Tanjung Baru	61,50	66,42	1,08
	<b>Tanah Datar</b>	<b>2017</b>	<b>2 031,76</b>	<b>1,06</b>
		<b>2016</b>	<b>2 349,11</b>	<b>1,07</b>
		<b>2015</b>	<b>2 607,00</b>	<b>1,20</b>
		<b>2014</b>	<b>2 599,32</b>	<b>1,20</b>
		<b>2013</b>	<b>1 932,76</b>	<b>0,93</b>

Sumber: Dinas Pertanian Kabupaten Tanah Datar/Regional Agriculture of Tanah Datar Regency

**Tabel 5.3.7 Luas Panen, Produksi dan Rata-Rata Produksi Per Hektar Kapok Menurut Kecamatan di Kabupaten Tanah Datar, 2017**  
*Harvested Area, Yield Rate and Production of Kapok by Subdistrict in Tanah Datar Regency, 2017*

Kecamatan Subdistrict	Luas Panen Harvested Area (ha)	Produksi Production (Ton)	Rata-rata Produksi Yield Rate (Ton/ha)
(1)	(2)	(3)	(4)
1. X Koto	-	-	-
2. Batipuh	-	-	-
3. Batipuh Selatan	5,00	0,13	0,03
4. Pariangan	-	-	-
5. Rambatan	18,70	0,24	0,01
6. Limo Kaum	-	-	-
7. Tanjung Emas	-	-	-
8. Padang Ganting	-	-	-
9. Lintau Buo	-	-	-
10. Lintau Buo Utara	-	-	-
11. Sungayang	-	-	-
12. Sungai Tarab	-	-	-
13. Salimpaung	-	-	-
14. Tanjung Baru	-	-	-
<b>Tanah Datar</b>	<b>2017</b>	<b>27,30</b>	<b>0,37</b>
	<b>2016</b>	<b>43,70</b>	<b>4,02</b>
	<b>2015</b>	<b>49,60</b>	<b>6,47</b>
	<b>2014</b>	<b>49,60</b>	<b>5,13</b>
	<b>2013</b>	<b>55,60</b>	<b>7,44</b>

Sumber: Dinas Pertanian Kabupaten Tanah Datar/Regional Agriculture of Tanah Datar Regency

**Tabel 5.3.8 Luas Panen, Produksi dan Rata-Rata Produksi Per Hektar Kemiri Menurut Kecamatan di Kabupaten Tanah Datar, 2017**

*Harvested Area, Yield Rate and Production of Candlenut by Subdistrict in Tanah Datar Regency, 2017*

	<b>Kecamatan Subdistrict</b>	<b>Luas Panen Harvested Area (ha)</b>	<b>Produksi Production (Ton)</b>	<b>Rata-rata Produksi Yield Rate (Ton/ha)</b>
	(1)	(2)	(3)	(4)
1.	X Koto	-	-	-
2.	Batipuh	-	-	-
3.	Batipuh Selatan	75,00	7,88	0,11
4.	Pariangan	4,00	2,10	0,52
5.	Rambatan	19,50	1,17	0,06
6.	Limo Kaum	8,00	3,20	0,40
7.	Tanjung Emas	88,50	42,04	0,48
8.	Padang Ganting	20,50	8,70	0,43
9.	Lintau Buo	-	-	-
10.	Lintau Buo Utara	-	-	-
11.	Sungayang	-	-	-
12.	Sungai Tarab	-	-	-
13.	Salimpaung	-	-	-
14.	Tanjung Baru	-	-	-
	<b>Tanah Datar</b>	<b>2017</b>	<b>215,50</b>	<b>65,09</b>
		<b>2016</b>	<b>261,50</b>	<b>110,62</b>
		<b>2015</b>	<b>256,00</b>	<b>95,55</b>
		<b>2014</b>	<b>256,00</b>	<b>89,75</b>
		<b>2013</b>	<b>248,50</b>	<b>89,49</b>

Sumber: Dinas Pertanian Kabupaten Tanah Datar/Regional Agriculture of Tanah Datar Regency

**Tabel 5.3.9 Luas Panen, Produksi dan Rata-Rata Produksi Per Hektar Kopi Robusta Menurut Kecamatan di Kabupaten Tanah Datar, 2017**

*Harvested Area, Yield Rate and Production of "Robusta" Coffee by Subdistrict in Tanah Datar Regency, 2017*

	<b>Kecamatan Subdistrict</b>	<b>Luas Panen Harvested Area (ha)</b>	<b>Produksi Production (Ton)</b>	<b>Rata-rata Produksi Yield Rate (Ton/ha)</b>	
	(1)	(2)	(3)	(4)	
1.	X Koto	258,00	109,65	0,43	
2.	Batipuh	147,50	61,46	0,42	
3.	Batipuh Selatan	520,00	234,00	0,45	
4.	Pariangan	12,50	4,46	0,36	
5.	Rambatan	-	-	-	
6.	Limo Kaum	10,50	2,13	0,20	
7.	Tanjung Emas	21,50	3,23	0,15	
8.	Padang Ganting	5,50	2,34	0,43	
9.	Lintau Buo	25,50	2,29	0,08	
10.	Lintau Buo Utara	156,50	57,80	0,37	
11.	Sungayang	80,00	36,80	0,46	
12.	Sungai Tarab	134,50	80,87	0,60	
13.	Salimpaung	14,00	5,95	0,43	
14.	Tanjung Baru	258,50	135,71	0,53	
	<b>Tanah Datar</b>	<b>2017</b>	<b>1 664,50</b>	<b>736,39</b>	<b>0,45</b>
		<b>2016</b>	<b>1 336,00</b>	<b>530,33</b>	<b>0,40</b>
		<b>2015</b>	<b>1 334,50</b>	<b>628,23</b>	<b>0,47</b>
		<b>2014</b>	<b>1 345,50</b>	<b>530,13</b>	<b>0,39</b>
		<b>2013</b>	<b>1 411,50</b>	<b>662,09</b>	<b>0,47</b>

Sumber: Dinas Pertanian Kabupaten Tanah Datar/Regional Agriculture of Tanah Datar Regency



**Tabel 5.3.10 Luas Panen, Produksi dan Rata-Rata Produksi Per Hektar Kopi Arabika Menurut Kecamatan di Kabupaten Tanah Datar, 2017**  
*Harvested Area, Yield Rate and Production of "Arabica" Coffee by Subdistrict in Tanah Datar Regency, 2017*

Kecamatan Subdistrict	Luas Panen Harvested Area (ha)	Produksi Production (Ton)	Rata-rata Produksi Yield Rate (Ton/ha)
(1)	(2)	(3)	(4)
1. X Koto	-	-	-
2. Batipuh	1,00	0,23	0,23
3. Batipuh Selatan	-	-	-
4. Pariangan	4,00	1,87	0,47
5. Rambatan	-	-	-
6. Limo Kaum	-	-	-
7. Tanjung Emas	-	-	-
8. Padang Ganting	-	-	-
9. Lintau Buo	-	-	-
10. Lintau Buo Utara	12,00	6,42	0,54
11. Sungayang	20,00	8,82	0,44
12. Sungai Tarab	4,70	4,58	0,97
13. Salimpaung	15,00	4,79	0,32
14. Tanjung Baru	-	-	-
<b>Tanah Datar</b>	<b>2017</b>	<b>56,70</b>	<b>26,70</b>
	<b>2016</b>	<b>73,00</b>	<b>47,17</b>
	<b>2015</b>	<b>200,50</b>	<b>103,75</b>
	<b>2014</b>	<b>218,89</b>	<b>150,02</b>
	<b>2013</b>	<b>262,89</b>	<b>31,85</b>
			<b>0,47</b>
			<b>0,65</b>
			<b>0,52</b>
			<b>0,69</b>
			<b>0,12</b>

Sumber: Dinas Pertanian Kabupaten Tanah Datar/Regional Agriculture of Tanah Datar Regency

**Tabel 5.3.11 Luas Panen, Produksi dan Rata-Rata Produksi Per Hektar Lada Menurut Kecamatan di Kabupaten Tanah Datar, 2017**  
*Table Harvested Area, Yield Rate and Production of Pepper by Subdistrict in Tanah Datar Regency, 2017*

Kecamatan Subdistrict		Luas Panen Harvested Area (ha)	Produksi Production (Ton)	Rata-rata Produksi Yield Rate (Ton/ha)
(1)		(2)	(3)	(4)
1.	X Koto	-	-	-
2.	Batipuh	-	-	-
3.	Batipuh Selatan	-	-	-
4.	Pariangan	-	-	-
5.	Rambatan	-	-	-
6.	Limo Kaum	-	-	-
7.	Tanjung Emas	-	-	-
8.	Padang Ganting	-	-	-
9.	Lintau Buo	-	-	-
10.	Lintau Buo Utara	-	-	-
11.	Sungayang	-	-	-
12.	Sungai Tarab	-	-	-
13.	Salimpaung	-	-	-
14.	Tanjung Baru	-	-	-
<b>Tanah Datar</b>	<b>2017</b>	-	-	-
	<b>2016</b>	-	-	-
	<b>2015</b>	<b>1,20</b>	<b>0,00</b>	<b>0,00</b>
	<b>2014</b>	<b>1,20</b>	<b>0,00</b>	<b>0,00</b>
	<b>2013</b>	<b>1,20</b>	<b>0,06</b>	<b>0,05</b>

Sumber: Dinas Pertanian Kabupaten Tanah Datar/Regional Agriculture of Tanah Datar Regency

**Tabel 5.3.12 Luas Panen, Produksi dan Rata-Rata Produksi Per Hektar Pala Menurut Kecamatan di Kabupaten Tanah Datar, 2017**  
*Harvested Area, Yield Rate and Production of Nutmeg by Subdistrict in Tanah Datar Regency, 2017*

	<b>Kecamatan Subdistrict</b>	<b>Luas Panen Harvested Area (ha)</b>	<b>Produksi Production (Ton)</b>	<b>Rata-rata Produksi Yield Rate (Ton/ha)</b>
	(1)	(2)	(3)	(4)
1.	X Koto	-	-	-
2.	Batipuh	-	-	-
3.	Batipuh Selatan	21,00	25,73	1,23
4.	Pariangan	20,00	18,32	0,92
5.	Rambatan	-	-	-
6.	Limo Kaum	2,00	0,55	0,28
7.	Tanjung Emas	-	-	-
8.	Padang Ganting	-	-	-
9.	Lintau Buo	-	-	-
10.	Lintau Buo Utara	-	-	-
11.	Sungayang	-	-	-
12.	Sungai Tarab	6,00	-	-
13.	Salimpaung	-	-	-
14.	Tanjung Baru	-	-	-
	<b>Tanah Datar</b>	<b>49,00</b>	<b>44,60</b>	<b>0,91</b>
		<b>2016</b>	<b>48,64</b>	<b>0,86</b>
		<b>2015</b>	<b>54,57</b>	<b>0,97</b>
		<b>2014</b>	<b>38,53</b>	<b>0,68</b>
		<b>2013</b>	<b>15,38</b>	<b>0,28</b>

Sumber: Dinas Pertanian Kabupaten Tanah Datar/Regional Agriculture of Tanah Datar Regency

**Tabel 5.3.13 Luas Panen, Produksi dan Rata-Rata Produksi Per Hektar Panili Menurut Kecamatan di Kabupaten Tanah Datar, 2017**  
*Harvested Area, Yield Rate and Production of Vanilla by Subdistrict in Tanah Datar Regency, 2017*

Kecamatan Subdistrict		Luas Panen Harvested Area (ha)	Produksi Production (Ton)	Rata-rata Produksi Yield Rate (Ton/ha)
(1)		(2)	(3)	(4)
1.	X Koto	-	-	-
2.	Batipuh	-	-	-
3.	Batipuh Selatan	-	-	-
4.	Pariangan	-	-	-
5.	Rambatan	-	-	-
6.	Limo Kaum	-	-	-
7.	Tanjung Emas	-	-	-
8.	Padang Ganting	-	-	-
9.	Lintau Buo	-	-	-
10.	Lintau Buo Utara	-	-	-
11.	Sungayang	-	-	-
12.	Sungai Tarab	-	-	-
13.	Salimpaung	-	-	-
14.	Tanjung Baru	-	-	-
<b>Tanah Datar</b>	<b>2017</b>	-	-	-
	<b>2016</b>	-	-	-
	<b>2015</b>	-	-	-
	<b>2014</b>	<b>5,00</b>	<b>0,49</b>	<b>0,10</b>
	<b>2013</b>	<b>5,00</b>	<b>1,23</b>	<b>0,25</b>

Sumber: Dinas Pertanian Kabupaten Tanah Datar/Regional Agriculture of Tanah Datar Regency

**Tabel 5.3.14 Luas Panen, Produksi dan Rata-Rata Produksi Per Hektar Tebu Menurut Kecamatan di Kabupaten Tanah Datar, 2017**  
*Harvested Area, Yield Rate and Production of Sugar Cane by Subdistrict in Tanah Datar Regency, 2017*

	<b>Kecamatan Subdistrict</b>	<b>Luas Panen Harvested Area (ha)</b>	<b>Produksi Production (Ton)</b>	<b>Rata-rata Produksi Yield Rate (Ton/ha)</b>	
	(1)	(2)	(3)	(4)	
1.	X Koto	329,67	750,00	2,28	
2.	Batipuh	-	-	-	
3.	Batipuh Selatan	-	-	-	
4.	Pariangan	-	-	-	
5.	Rambatan	-	-	-	
6.	Limo Kaum	-	-	-	
7.	Tanjung Emas	-	-	-	
8.	Padang Ganting	-	-	-	
9.	Lintau Buo	-	-	-	
10.	Lintau Buo Utara	1 350,00	3 057,75	2,27	
11.	Sungayang	43,00	88,40	2,21	
12.	Sungai Tarab	-	-	-	
13.	Salimpaung	215,00	477,13	2,22	
14.	Tanjung Baru	270,00	601,09	2,23	
	<b>Tanah Datar</b>				
		<b>2017</b>	<b>2 204,67</b>	<b>4 974,37</b>	<b>2,26</b>
		<b>2016</b>	<b>2 081,75</b>	<b>4 677,54</b>	<b>2,25</b>
		<b>2015</b>	<b>2 042,00</b>	<b>4 607,75</b>	<b>2,26</b>
		<b>2014</b>	<b>1 993,03</b>	<b>4 269,65</b>	<b>2,14</b>
		<b>2013</b>	<b>2 502,50</b>	<b>3 224,44</b>	<b>1,29</b>

Sumber: Dinas Pertanian Kabupaten Tanah Datar/Regional Agriculture of Tanah Datar Regency

**Tabel 5.3.15 Luas Panen, Produksi dan Rata-Rata Produksi Per Hektar Pinang Menurut Kecamatan di Kabupaten Tanah Datar, 2017**

*Harvested Area, Yield Rate and Production of Areca Nut by Subdistrict in Tanah Datar Regency, 2017*

	<b>Kecamatan Subdistrict</b>	<b>Luas Panen Harvested Area (ha)</b>	<b>Produksi Production (Ton)</b>	<b>Rata-rata Produksi Yield Rate (Ton/ha)</b>
	(1)	(2)	(3)	(4)
1.	X Koto	1,00	-	-
2.	Batipuh	9,00	2,84	0,32
3.	Batipuh Selatan	5,50	7,88	1,43
4.	Pariangan	4,00	1,40	0,35
5.	Rambatan	6,50	0,75	0,12
6.	Limo Kaum	40,00	14,00	0,35
7.	Tanjung Emas	14,00	5,67	0,41
8.	Padang Ganting	3,50	1,51	0,43
9.	Lintau Buo	3,00	1,28	0,43
10.	Lintau Buo Utara	6,00	2,76	0,46
11.	Sungayang	10,50	4,71	0,45
12.	Sungai Tarab	2,00	0,83	0,42
13.	Salimpaung	-	-	-
14.	Tanjung Baru	3,63	1,87	0,52
	<b>Tanah Datar</b>	<b>2017</b>	<b>108,63</b>	<b>45,50</b>
		<b>2016</b>	<b>50,50</b>	<b>19,53</b>
		<b>2015</b>	<b>50,00</b>	<b>19,47</b>
		<b>2014</b>	<b>50,00</b>	<b>18,69</b>
		<b>2013</b>	<b>51,00</b>	<b>17,90</b>

Sumber: Dinas Pertanian Kabupaten Tanah Datar/Regional Agriculture of Tanah Datar Regency

**Tabel 5.3.16 Luas Panen, Produksi dan Rata-Rata Produksi Per Hektar Gardamunggu Menurut Kecamatan di Kabupaten Tanah Datar, 2017**

*Harvested Area, Yield Rate and Production of Cardamon by Subdistrict in Tanah Datar Regency, 2017*

Kecamatan Subdistrict	Luas Panen Harvested Area (ha)	Produksi Production (Ton)	Rata-rata Produksi Yield Rate (Ton/ha)
(1)	(2)	(3)	(4)
1. X Koto	-	-	-
2. Batipuh	1,00	0,28	0,28
3. Batipuh Selatan	38,00	4,37	0,12
4. Pariangan	13,00	4,21	0,32
5. Rambatan	19,00	1,05	0,06
6. Limo Kaum	9,00	1,13	0,13
7. Tanjung Emas	7,00	2,63	0,38
8. Padang Ganting	26,00	9,10	0,35
9. Lintau Buo	1,50	0,45	0,30
10. Lintau Buo Utara	8,00	3,25	0,41
11. Sungayang	1,50	0,83	0,55
12. Sungai Tarab	6,00	3,08	0,51
13. Salimpaung	-	-	-
14. Tanjung Baru	7,00	5,73	0,82
<b>Tanah Datar</b>	<b>2017</b>	<b>137,00</b>	<b>36,11</b>
	<b>2016</b>	<b>161,50</b>	<b>61,15</b>
	<b>2015</b>	<b>159,50</b>	<b>63,79</b>
	<b>2014</b>	<b>161,50</b>	<b>41,72</b>
	<b>2013</b>	<b>152,00</b>	<b>52,62</b>
			<b>0,26</b>
			<b>0,38</b>
			<b>0,40</b>
			<b>0,26</b>
			<b>0,35</b>

Sumber: Dinas Pertanian Kabupaten Tanah Datar/Regional Agriculture of Tanah Datar Regency

**Tabel 5.3.17 Luas Panen, Produksi dan Rata-Rata Produksi Per Hektar Aren Menurut Kecamatan di Kabupaten Tanah Datar, 2017**  
*Table Harvested Area, Yield Rate and Production of Aren by Subdistrict in Tanah Datar Regency, 2017*

	Kecamatan Subdistrict	Luas Panen Harvested Area (ha)	Produksi Production (Ton)	Rata-rata Produksi Yield Rate (Ton/ha)	
	(1)	(2)	(3)	(4)	
1.	X Koto	-	-	-	
2.	Batipuh	-	-	-	
3.	Batipuh Selatan	3,00	0,32	0,11	
4.	Pariangan	12,00	1,68	0,14	
5.	Rambatan	-	-	-	
6.	Lima Kaum	-	-	-	
7.	Tanjung Emas	-	-	-	
8.	Padang Ganting	-	-	-	
9.	Lintau Buo	-	-	-	
10.	Lintau Buo Utara	96,00	190,03	1,98	
11.	Sungayang	172,00	275,25	1,60	
12.	Sungai Tarab	-	-	-	
13.	Salimpaung	-	-	-	
14.	Tanjung Baru	-	-	-	
	<b>Tanah Datar</b>	<b>2017</b>	<b>283,00</b>	<b>467,28</b>	<b>1,65</b>
		<b>2016</b>	<b>440,50</b>	<b>838,82</b>	<b>1,90</b>
		<b>2015</b>	<b>405,00</b>	<b>966,55</b>	<b>2,39</b>
		<b>2014</b>	<b>389,00</b>	<b>681,95</b>	<b>1,75</b>
		<b>2013</b>	<b>389,00</b>	<b>135,34</b>	<b>0,35</b>

Sumber: Dinas Pertanian Kabupaten Tanah Datar/Regional Agriculture of Tanah Datar Regency



**Tabel 5.3.18 Luas Panen, Produksi dan Rata-Rata Produksi Per Hektar Tembakau Menurut Kecamatan di Kabupaten Tanah Datar, 2017**  
*Harvested Area, Yield Rate and Production of Tobacco by Subdistrict in Tanah Datar Regency, 2017*

Kecamatan Subdistrict	Luas Panen Harvested Area (ha)	Produksi Production (Ton)	Rata-rata Produksi Yield Rate (Ton/ha)
(1)	(2)	(3)	(4)
1. X Koto	-	-	-
2. Batipuh	-	-	-
3. Batipuh Selatan	-	-	-
4. Pariangan	1,00	0,82	0,82
5. Rambatan	-	-	-
6. Lima Kaum	1,00	0,83	0,83
7. Tanjung Emas	-	-	-
8. Padang Ganting	-	-	-
9. Lintau Buo	-	-	-
10. Lintau Buo Utara	11,00	9,05	0,83
11. Sungayang	-	-	-
12. Sungai Tarab	40,00	33,26	0,83
13. Salimpaung	5,00	4,19	0,84
14. Tanjung Baru	7,00	5,73	0,82
<b>Tanah Datar</b>	<b>2017</b>	<b>65,00</b>	<b>53,88</b>
	<b>2016</b>	<b>147,00</b>	<b>112,53</b>
	<b>2015</b>	<b>67,50</b>	<b>56,04</b>
	<b>2014</b>	<b>57,07</b>	<b>47,65</b>
	<b>2013</b>	<b>90,00</b>	<b>86,60</b>

Sumber: Dinas Pertanian Kabupaten Tanah Datar/Regional Agriculture of Tanah Datar Regency

**Tabel 5.3.19 Luas Panen, Produksi dan Rata-Rata Produksi Per Hektar Nilam Menurut Kecamatan di Kabupaten Tanah Datar, 2017**  
*Harvested Area, Yield Rate and Production of Patchouli by Subdistrict in Tanah Datar Regency, 2017*

	Kecamatan <i>Subdistrict</i>	Luas Panen <i>Harvested Area (ha)</i>	Produksi <i>Production (Ton)</i>	Rata-rata Produksi <i>Yield Rate (Ton/ha)</i>
	(1)	(2)	(3)	(4)
1.	X Koto	-	-	-
2.	Batipuh	-	-	-
3.	Batipuh Selatan	-	-	-
4.	Pariangan	-	-	-
5.	Rambatan	-	-	-
6.	Lima Kaum	-	-	-
7.	Tanjung Emas	-	-	-
8.	Padang Ganting	-	-	-
9.	Lintau Buo	-	-	-
10.	Lintau Buo Utara	-	-	-
11.	Sungayang	-	-	-
12.	Sungai Tarab	-	-	-
13.	Salimpaung	-	-	-
14.	Tanjung Baru	-	-	-
	<b>Tanah Datar</b>	<b>2017</b>	-	-
		<b>2016</b>	-	-
		<b>2015</b>	<b>3,50</b>	<b>0,00</b>
		<b>2014</b>	<b>3,50</b>	<b>0,00</b>
		<b>2013</b>	-	-

Sumber: Dinas Pertanian Kabupaten Tanah Datar/*Regional Agriculture of Tanah Datar Regency*

5.4 PETERNAKAN/LIVESTOCK

**Tabel 5.4.1 Populasi Ternak Menurut Jenis dan Kecamatan di Kabupaten Tanah Datar, 2017**  
*Livestock Population, by Species and Subdistrict in Tanah Datar Regency, 2017*

Kecamatan Subdistrict	Kerbau Buffalo (ekor)	Sapi Perah Milk Cow (ekor)	Sapi Potong Cow (ekor)	Kuda Horse (ekor)	Kambing Goat (ekor)	
(1)	(2)	(3)	(4)	(5)	(6)	
1. X Koto	620	21	2 093	2	1 017	
2. Batipuh	1 497	-	1 389	-	1 247	
3. Batipuh Selatan	286	-	949	-	648	
4. Pariangan	101	-	2 969	-	301	
5. Rambatan	148	-	3 839	-	2 591	
6. Lima Kaum	1 148	-	2 314	2	1 178	
7. Tanjung Emas	31	-	3 834	23	2 021	
8. Padang Ganting	376	-	1 750	-	592	
9. Lintau Buo	588	-	1 320	-	626	
10. Lintau Buo Utara	3 840	21	3 388	-	7 521	
11. Sungayang	131	-	1 800	-	1 627	
12. Sungai Tarab	305	-	3 081	2	5 869	
13. Salimpaung	457	-	2 852	-	3 084	
14. Tanjung Baru	277	-	1 730	-	1 781	
<b>Tanah Datar</b>						
	<b>2017</b>	<b>10 110</b>	<b>42</b>	<b>33 308</b>	<b>30</b>	<b>30 103</b>
	<b>2016</b>	<b>10 191</b>	<b>49</b>	<b>30 026</b>	<b>30</b>	<b>28 776</b>
	<b>2015</b>	<b>10 527</b>	<b>40</b>	<b>30 426</b>	<b>25</b>	<b>30 996</b>
	<b>2014</b>	<b>8 268</b>	<b>62</b>	<b>29 540</b>	<b>46</b>	<b>32 620</b>
	<b>2013</b>	<b>8 402</b>	<b>168</b>	<b>28 317</b>	<b>32</b>	<b>30 824</b>

Sumber: Dinas Pertanian Kabupaten Tanah Datar/Regional Agriculture of Tanah Datar Regency

**Tabel 5.4.2** Populasi Ternak Unggas Menurut Jenis Unggas dan Kecamatan di Kabupaten Tanah Datar, 2017  
*Poultry Population, by Species and Subdistrict in Tanah Datar Regency, 2017*

Kecamatan Subdistrict	Ayam/Hen (Ekor/heads)			Itik Duck	
	Ayam Buras Native Chicken	Ras Petelur Layer	Ras Pedaging Broiler		
(1)	(2)	(3)	(4)	(5)	
1. X Koto	8 620	-	-	1 207	
2. Batipuh	23 120	-	-	10 305	
3. Batipuh Selatan	5 441	-	550	2 890	
4. Pariangan	14 280	1 500	700	24 717	
5. Rambatan	27 045	27 500	117 000	4 017	
6. Lima Kaum	5 610	16 300	12 450	3 050	
7. Tanjung Emas	17 209	1 500	4 900	10 510	
8. Padang Ganting	4 480	33 000	1 500	2 077	
9. Lintau Buo	33 310	790 600	210 000	21 640	
10. Lintau Buo Utara	97 630	165 000	269 000	11 020	
11. Sungayang	6 821	-	-	3 570	
12. Sungai Tarab	12 642	-	-	6 200	
13. Salimpaung	23 820	-	-	4 210	
14. Tanjung Baru	33 543	-	-	4 811	
<b>Tanah Datar</b>	<b>2017</b>	<b>313 571</b>	<b>1 035 400</b>	<b>616 100</b>	<b>110 224</b>
	<b>2016</b>	<b>313 188</b>	<b>1 095 910</b>	<b>606 090</b>	<b>108 998</b>
	<b>2015</b>	<b>345 181</b>	<b>1 156 600</b>	<b>389 811</b>	<b>141 183</b>
	<b>2014</b>	<b>477 205</b>	<b>941 514</b>	<b>310 225</b>	<b>125 645</b>
	<b>2013</b>	<b>522 930</b>	<b>1 027 620</b>	<b>382 359</b>	<b>135 025</b>

Sumber: Dinas Pertanian Kabupaten Tanah Datar/Regional Agriculture of Tanah Datar Regency

**Tabel 5.4.3 Perkembangan Populasi Ternak Menurut Jenis Ternak di Kabupaten Tanah Datar, 2017**  
*Trend of Livestock Population by Species in Tanah Datar Regency, 2017*

Tahun Year	Kerbau Buffalo (ekor)	Sapi/Cattle(Ekor/heads)		Kuda Horse (Ekor/heads)	Kambing Goat (ekor)
		Sapi Perah Milk Cow (ekor)	Sapi Potong Cow (ekor)		
(1)	(2)	(3)	(4)	(5)	(6)
2006	18 844	126	45 340	134	23 634
2007	20 730	112	47 606	134	24 754
2008	22 121	138	50 687	233	25 616
2009	22 305	177	51 004	234	25 714
2010	22 306	183	51 271	294	25 788
2011	10 959	139	30 445	175	24 421
2012	10 420	173	31 962	139	28 167
2013	8 402	168	28 317	32	30 824
2014	8 268	62	29 540	46	32 620
2015	10 527	40	30 426	25	32 620
2016	10 191	49	30 025	30	28 776
2017	10 110	42	33 308	30	30 103

Sumber: Dinas Pertanian Kabupaten Tanah Datar/Regional Agriculture of Tanah Datar Regency

**Tabel 5.4.4 Populasi Ternak Unggas Menurut Jenis Unggas di Kabupaten Tanah Datar, 2017**  
*Trend of Poultry Population, by Species in Tanah Datar Regency, 2017*

Kecamatan Subdistrict	Ayam/Hen (Ekor/heads)			Itik Duck
	Ayam Buras Native Chicken	Ras Petelur Layer	Ras Pedaging Broiler	
(1)	(2)	(3)	(4)	
2006	286 188	593 324	160 474	87 040
2007	300 498	608 159	164 487	89 215
2008	416 767	612 007	205 785	91 104
2009	420 101	615 227	346 043	92 015
2010	443 480	703 600	351 700	107 819
2011	445 832	816 401	401 189	103 944
2012	448 805	899 105	439 137	126 202
2013	522 930	1 027 620	382 359	135 025
2014	477 205	941 514	310 225	125 645
2015	345 181	1 156 600	389 811	141 183
2016	313 818	1 095 910	606 090	108 998
2017	313 571	1 035 400	616 100	110 224

Sumber: Dinas Pertanian Kabupaten Tanah Datar/Regional Agriculture of Tanah Datar Regency

**Tabel 5.4.5 Jumlah Ternak yang Dipotong Menurut Jenis dan Kecamatan di Kabupaten Tanah Datar, 2017**  
*Total Livestock Butchered, by Species and Subdistrict in Tanah Datar Regency, 2017*

Kecamatan Subdistrict	Kerbau Buffalo (ekor)	Sapi Perah Milk Cow (ekor)	Sapi Potong Cow (ekor)	Kuda Horse (ekor)	Kambing Goat (ekor)	
(1)	(2)	(3)	(4)			
1. X Koto	-	-	432	-	46	
2. Batipuh	-	-	457	-	17	
3. Batipuh Selatan	-	-	151	-	4	
4. Pariangan	-	-	216	-	12	
5. Rambatan	-	-	361	-	157	
6. Lima Kaum	492	-	1 459	-	32	
7. Tanjung Emas	6	-	302	-	159	
8. Padang Ganting	20	-	80	-	229	
9. Lintau Buo	47	-	417	-	159	
10. Lintau Buo Utara	44	-	561	-	127	
11. Sungayang	-	-	198	-	253	
12. Sungai Tarab	5	-	445	-	1 033	
13. Salimpaung	-	-	336	-	73	
14. Tanjung Baru	-	-	454	-	130	
<b>Tanah Datar</b>	<b>2017</b>	<b>614</b>	<b>-</b>	<b>5 869</b>	<b>-</b>	<b>2 431</b>
	<b>2016</b>	<b>568</b>	<b>-</b>	<b>2 014</b>	<b>-</b>	<b>1 421</b>
	<b>2015</b>	<b>214</b>	<b>-</b>	<b>1 101</b>	<b>-</b>	<b>1 416</b>
	<b>2014</b>	<b>716</b>	<b>-</b>	<b>6 865</b>	<b>-</b>	<b>4 199</b>
	<b>2013</b>	<b>869</b>	<b>168</b>	<b>10 246</b>	<b>-</b>	<b>5 485</b>

Sumber: Dinas Pertanian Kabupaten Tanah Datar/Regional Agriculture of Tanah Datar Regency

**Tabel 5.4.6 Jumlah Ternak Unggas yang Dipotong Menurut Jenis Unggas dan Kecamatan di Kabupaten Tanah Datar, 2017**  
*Poultry Butchered, by Species and Subdistrict in Tanah Datar Regency, 2017*

Kecamatan Subdistrict	Ayam/Hen (Ekor/heads)			Itik Duck	
	Ayam Buras Native Chicken	Ras Petelur Layer	Ras Pedaging Broiler		
(1)	(2)	(3)	(4)		
1. X Koto	12 068	0	0	724	
2. Batipuh	32 368	0	0	6 183	
3. Batipuh Selatan	7 617	0	545	1 734	
4. Pariangan	19 992	900	693	14 830	
5. Rambatan	37 863	16 500	115 830	2 410	
6. Lima Kaum	7 854	9 780	12 325	1 830	
7. Tanjung Emas	24 093	900	4 851	6 306	
8. Padang Ganting	6 272	19 800	1 485	1 246	
9. Lintau Buo	46 634	474 360	207 900	12 984	
10. Lintau Buo Utara	136 682	99 000	266 310	6 612	
11. Sungayang	9 549	0	0	2 142	
12. Sungai Tarab	17 699	0	0	3 720	
13. Salimpaung	33 348	0	0	2 526	
14. Tanjung Baru	46 960	0	0	2 887	
<b>Tanah Datar</b>	<b>2017</b>	<b>438 999</b>	<b>621 240</b>	<b>609 939</b>	<b>66 134</b>
	<b>2016</b>	<b>657 038</b>	<b>664 188</b>	<b>4 407 926</b>	<b>66 059</b>
	<b>2015</b>	<b>484 242</b>	<b>693 960</b>	<b>385 913</b>	<b>83 657</b>
	<b>2014</b>	<b>511 801</b>	<b>388 376</b>	<b>2 948 617</b>	<b>51 830</b>
	<b>2013</b>	<b>732 101</b>	<b>616 572</b>	<b>378 536</b>	<b>81 016</b>

Sumber: Dinas Pertanian Kabupaten Tanah Datar/Regional Agriculture of Tanah Datar Regency



**Tabel 5.4.7 Produksi Daging Menurut Jenis (Kg) di Kabupaten Tanah Datar, 2017**  
*Production of Meat, by Kind (Kgs) in Tanah Datar Regency, 2017*

	Kecamatan <i>Subdistrict</i>	Kerbau <i>Buffalo</i> (ekor)	Sapi Perah <i>Milk Cow</i> (ekor)	Sapi Potong <i>Cow</i> (ekor)	Kuda <i>Horse</i> (ekor)	Kambing <i>Goat</i> (ekor)
	(1)	(2)	(3)	(4)	(5)	(6)
1.	X Koto	-	-	78 700	-	2 300
2.	Batipuh	-	-	83 254	-	850
3.	Batipuh Selatan	-	-	27 508	-	200
4.	Pariangan	-	-	39 350	-	600
5.	Rambatan	-	-	65 765	-	7 850
6.	Lima Kaum	106 725	-	265 793	-	1 600
7.	Tanjung Emas	1 302	-	55 017	-	7 950
8.	Padang Ganting	4 338	-	14 574	-	11 450
9.	Lintau Buo	10 195	-	75 967	-	7 950
10.	Lintau Buo Utara	9 544	-	102 200	-	6 350
11.	Sungayang	-	-	36 071	-	12 650
12.	Sungai Tarab	1 085	-	81 068	-	51 650
13.	Salimpaung	-	-	61 211	-	3 650
14.	Tanjung Baru	-	-	82 707	-	6 500
<b>Tanah Datar</b>	<b>2017</b>	<b>133 189</b>	<b>-</b>	<b>1 069 185</b>	<b>-</b>	<b>121 500</b>
	<b>2016</b>	<b>128 199</b>	<b>-</b>	<b>1 099 246</b>	<b>-</b>	<b>113 800</b>
	<b>2015</b>	<b>52 712</b>	<b>-</b>	<b>946 946</b>	<b>-</b>	<b>114 600</b>
	<b>2014</b>	<b>155 315</b>	<b>-</b>	<b>1 250 631</b>	<b>-</b>	<b>209 950</b>
	<b>2013</b>	<b>168 582</b>	<b>-</b>	<b>2 253 988</b>	<b>-</b>	<b>69 370</b>

Sumber: Dinas Pertanian Kabupaten Tanah Datar/*Regional Agriculture of Tanah Datar Regency*

**Tabel 5.4.7 Lanjutan**  
**Table Continued**

Kecamatan Subdistrict	Ayam/Hen(Ekor/heads)			Itik Duck	
	Ayam Buras Native Chicken	Ras Petelur Layer	Ras Pedaging Broiler		
(1)	(2)	(3)	(4)	(5)	
1. X Koto	9 202	-	-	551	
2. Batipuh	24 789	413	4 950	3 767	
3. Batipuh Selatan	5 943	-	3 366	1 189	
4. Pariangan	15 311	619	2 475	10 196	
5. Rambatan	29 025	10 395	516 582	1 658	
6. Lima Kaum	5 566	6 724	61 628	1 193	
7. Tanjung Emas	18 455	371	16 830	4 335	
8. Padang Ganting	4 788	12 792	7 425	805	
9. Lintau Buo	35 740	350 708	1 049 100	8 934	
10. Lintau Buo Utara	104 647	70 043	1 337 490	4 726	
11. Sungayang	7 321	-	-	1 286	
12. Sungai Tarab	13 545	-	-	2 583	
13. Salimpaung	25 569	-	-	1 750	
14. Tanjung Baru	35 994	-	-	1 989	
<b>Tanah Datar</b>	<b>2017</b>	<b>335 895</b>	<b>452 065</b>	<b>2 999 846</b>	<b>44 962</b>
	<b>2016</b>	<b>370 207</b>	<b>477 098</b>	<b>1 929 564</b>	<b>58 238</b>
	<b>2015</b>	<b>511 802</b>	<b>388 375</b>	<b>2 948 616</b>	<b>51 829</b>
	<b>2014</b>	<b>640 420</b>	<b>749 753</b>	<b>415 848</b>	<b>146 851</b>
	<b>2013</b>	<b>481 344</b>	<b>370 882</b>	<b>2 173 728</b>	<b>52 060</b>

Sumber: Dinas Pertanian Kabupaten Tanah Datar/Regional Agriculture of Tanah Datar Regency

**Tabel 5.4.8 Produksi Susu Ternak Sapi dan Kerbau (Liter) di Kabupaten Tanah Datar, 2017**

*Production of Cow and Buffalo (litres) in Tanah Datar Regency, 2017*

Kecamatan Subdistrict	Produksi Susu/Production of Milk		
	Sapi Perah Milk Cow	Kerbau Buffalo	
(1)	(2)	(3)	
1. X Koto	18 144	173	
2. Batipuh	-	5 533	
3. Batipuh Selatan	-	967	
4. Pariangan	-	373	
5. Rambatan	-	5 600	
6. Lima Kaum	-	135	
7. Tanjung Emas	-	1 200	
8. Padang Ganting	-	2 467	
9. Lintau Buo	-	2 220	
10. Lintau Buo Utara	19 152	20 953	
11. Sungayang	-	713	
12. Sungai Tarab	-	1 120	
13. Salimpaung	-	2 573	
14. Tanjung Baru	-	1 600	
<b>Tanah Datar</b>	<b>2017</b>	<b>37 269</b>	<b>45 627</b>
	<b>2016</b>	<b>38 304</b>	<b>46 187</b>
	<b>2015</b>	<b>31 248</b>	<b>47 613</b>
	<b>2014</b>	<b>50 400</b>	<b>44 247</b>
	<b>2013</b>	<b>257 040</b>	<b>48 988</b>

Sumber: Dinas Pertanian Kabupaten Tanah Datar/Regional Agriculture of Tanah Datar Regency

**Tabel 5.4.9 Produksi Telur Menurut Jenis Unggas dan Kecamatan di Kabupaten Tanah Datar, 2017**  
*Production of Eggs by Species and Subdistrict in Tanah Datar Regency, 2017*

	<b>Kecamatan Subdistrict</b>	<b>Ayam Buras Native Chicken</b>	<b>Ras Petelur Layer</b>	<b>Itik Duck</b>
	(1)	(2)	(3)	(4)
1.	X Koto	3 620	-	-
2.	Batipuh	9 710	-	46 991
3.	Batipuh Selatan	2 285	-	13 178
4.	Pariangan	5 998	9 540	112 710
5.	Rambatan	11 359	174 900	18 318
6.	Lima Kaum	2 396	103 668	13 908
7.	Tanjung Emas	7 278	9 540	47 926
8.	Padang Ganting	1 882	209 880	9 471
9.	Lintau Buo	13 900	5 028 216	98 678
10.	Lintau Buo Utara	41 005	1 049 400	50 251
11.	Sungayang	2 865	-	16 279
12.	Sungai Tarab	5 310	-	28 272
13.	Salimpaung	10 004	-	19 198
14.	Tanjung Baru	14 088	-	21 938
	<b>Tanah Datar</b>	<b>131 700</b>	<b>6 585 144</b>	<b>497 118</b>
	<b>2016</b>	<b>131 599</b>	<b>6 969 988</b>	<b>497 030</b>
	<b>2015</b>	<b>144 976</b>	<b>7 355 976</b>	<b>643 794</b>
	<b>2014</b>	<b>200 426</b>	<b>5 988 029</b>	<b>572 941</b>
	<b>2013</b>	<b>334 021</b>	<b>7 922 950</b>	<b>741 288</b>

Sumber: Dinas Pertanian Kabupaten Tanah Datar/Regional Agriculture of Tanah Datar Regency

5.5 PERIKANAN/FISHERY

**Tabel 5.5.1 Jumlah Nelayan/Petani Ikan Darat Menurut Jenis Usaha di Kabupaten Tanah Datar, 2017**  
*Inland Fish Farmers/Fishermen, by Type of Employment in Tanah Datar Regency, 2017*

Kecamatan <i>Subdistrict</i>	Penuh <i>Full Time</i>	Sambilan <i>Part Time</i>	Tambahan Sambilan
(1)	(2)	(3)	(4)
1. X Koto	-	58	223
2. Batipuh	-	312	215
3. Batipuh Selatan	1 158	41	15
4. Pariangan	-	62	86
5. Rambatan	163	147	172
6. Lima Kaum	-	30	102
7. Tanjung Emas	-	57	95
8. Padang Ganting	-	79	254
9. Lintau Buo	-	167	229
10. Lintau Buo Utara	-	59	173
11. Sungayang	-	37	71
12. Sungai Tarab	-	47	85
13. Salimpaung	-	30	17
14. Tanjung Baru	-	34	16
<b>Tanah Datar</b>	<b>2017</b>	<b>1 321</b>	<b>1 160</b>
	<b>2016</b>	<b>1 256</b>	<b>1 108</b>
	<b>2015</b>	<b>1 324</b>	<b>1 152</b>
	<b>2014</b>	<b>1 324</b>	<b>1 152</b>
	<b>2013</b>	<b>1 324</b>	<b>1 042</b>
			<b>1 753</b>
			<b>1 720</b>
			<b>1 757</b>
			<b>1 757</b>
			<b>1 888</b>

Sumber: Dinas Pangan dan Perikanan Kabupaten Tanah Datar/*Food and Fishery Services of Tanah Datar Regency*

**Tabel 5.5.2 Luas Areal, Produksi Benih Ikan Balai Benih Ikan dan Perikanan Rakyat di Kabupaten Tanah Datar, 2017**  
*Area and Production of Fish Seeds at State Fish Breeding Station and Community Fish Farming in Tanah Datar Regency, 2017*

Kecamatan Subdistrict	Balai Benih Ikan State Fish Breeding Station		Perikanan Rakyat Population Fishery		
	Luas (m <sup>2</sup> ) Area	Prod (Ekor) Prod	Luas (m <sup>2</sup> ) Area	Prod (Ekor) Prod	
(1)	(2)	(3)	(4)	(5)	
1. X Koto	-	-	-	-	
2. Batipuh	-	-	2 500	5 000	
3. Batipuh Selatan	-	-	-	-	
4. Pariangan	-	-	16 000	650 000	
5. Rambatan	12 500	152 390	-	-	
6. Lima Kaum	-	-	-	-	
7. Tanjung Emas	6 000	404 250	6 450	450 000	
8. Padang Ganting	1 500	36 900	-	-	
9. Lintau Buo	2 400	165 050	3 000	110 000	
10. Lintau Buo Utara	-	-	21 000	910 000	
11. Sungayang	-	-	-	-	
12. Sungai Tarab	13 500	360 000	36 500	10 365 000	
13. Salimpaung	-	-	-	-	
14. Tanjung Baru	-	-	2 000	210 000	
<b>Tanah Datar</b>	<b>2017</b>	<b>35 900</b>	<b>1 118 590</b>	<b>87 450</b>	<b>12 700 000</b>
	<b>2016</b>	<b>35 900</b>	<b>1 242 850</b>	<b>87 450</b>	<b>12 989 000</b>

Sumber: Dinas Pangan dan Perikanan Kabupaten Tanah Datar/*Food and Fishery Services of Tanah Datar Regency*

**Tabel 5.5.3 Benih Ikan Darat yang Disebar Menurut Jenis dan Kecamatan (000 ekor) di Kabupaten Tanah Datar, 2017**  
*Table 5.5.3 Fish Seeds Released, by Species and Subdistrict in Tanah Datar Regency, 2017*

	Kecamatan Subdistrict	Jenis Ikan Species				
		Mas	Tawes	Nila	Gurami	Lele
	(1)	(2)	(3)	(4)	(5)	(6)
1.	X Koto	442 460	14 300	1 009 600	25 400	715 700
2.	Batipuh	651 023	16 400	1 117 516	45 700	566 740
3.	Batipuh Selatan	296 000	-	403 516	41 600	476 400
4.	Pariangan	655 400	-	1 481 656	38 800	410 500
5.	Rambatan	733 792	-	1 252 054	120 300	962 200
6.	Lima Kaum	818 977	11 000	1 338 785	87 000	726 500
7.	Tanjung Emas	818 571	-	1 726 667	65 400	915 360
8.	Padang Ganting	1 114 028	-	2 510 000	97 800	1 070 600
9.	Lintau Buo	986 000	-	1 666 000	65 560	545 900
10.	Lintau Buo Utara	1 648 630	-	3 270 535	103 600	655 700
11.	Sungayang	980 800	-	1 788 470	157 400	538 500
12.	Sungai Tarab	1 712 000	41 000	4 262 900	162 440	930 170
13.	Salimpaung	365 420	17 000	895 900	42 800	444 500
14.	Tanjung Baru	125 000	-	878 900	100 900	415 300
	<b>Tanah Datar</b>					
	2017	<b>11 348 101</b>	<b>99 700</b>	<b>23 603 499</b>	<b>1 154 700</b>	<b>9 374 070</b>
	2016	<b>11 343 000</b>	<b>96 600</b>	<b>24 146 000</b>	<b>1 153 162</b>	<b>9 292 200</b>
	2015	<b>11 128 987</b>	<b>99 300</b>	<b>23 449 473</b>	<b>1 086 204</b>	<b>9 158 778</b>
	2014	<b>14 453 235</b>	<b>48 000</b>	<b>22 989 680</b>	<b>775 860</b>	<b>8 480 350</b>
	2013	<b>11 181 034</b>	<b>155 686</b>	<b>20 882 270</b>	<b>675 084</b>	<b>5 791 786</b>

Sumber: Dinas Pangan dan Perikanan Kabupaten Tanah Datar/*Food and Fishery Services of Tanah Datar Regency*

**Tabel 5.5.4 Luas Areal Perikanan Menurut Jenis (ha) di Kabupaten Tanah Datar, 2017**  
*Table Fish-farming Area, by Type (ha) in Tanah Datar Regency, 2017*

Kecamatan <i>Subdistrict</i>	Penuh <i>Open Water broiler</i>	Budidaya <i>Fish Culture</i>	Jumlah <i>Total</i>
(1)	(2)	(3)	(4)
1. X Koto	32,30	62,4	94,70
2. Batipuh	12,00	38,8	50,80
3. Batipuh Selatan	13,30	16,7	1 346,70
4. Pariangan	10,10	74,0	84,10
5. Rambatan	5 141,00	90,3	5 231,30
6. Lima Kaum	5,90	85,0	90,90
7. Tanjung Emas	5,00	218,4	223,40
8. Padang Ganting	14,00	292,7	306,70
9. Lintau Buo	133,60	118,7	252,30
10. Lintau Buo Utara	57,10	172,1	229,20
11. Sungayang	22,00	181,3	203,80
12. Sungai Tarab	3,00	105,5	108,50
13. Salimpaung	17,00	49,6	66,60
14. Tanjung Baru	7,00	19,0	26,60
<b>Tanah Datar</b>	<b>2017</b>	<b>1 524,5</b>	<b>8 315,60</b>
	<b>2016</b>	<b>1 524,5</b>	<b>8 314,50</b>
	<b>2015</b>	<b>1 213,2</b>	<b>7 967,60</b>
	<b>2014</b>	<b>1 140,7</b>	<b>7 930,70</b>
	<b>2013</b>	<b>1 200,7</b>	<b>7 990,75</b>

Sumber: Dinas Pangan dan Perikanan Kabupaten Tanah Datar/*Food and Fishery Services of Tanah Datar Regency*



**Tabel 5.5.5 Luas dan Produksi Perikanan Darat Menurut Kecamatan di Kabupaten Tanah Datar, 2017**

*Area and Production of Inland fish Farming, by Subdistrict in Tanah Datar Regency, 2017*

Kecamatan Subdistrict		Luas Area (Ha)	Produksi Production (Ton)
(1)		(2)	(3)
1.	X Koto	62,40	558,187
2.	Batipuh	38,81	437,375
3.	Batipuh Selatan	16,71	282,455
4.	Pariangan	74,00	474,805
5.	Rambatan	85,01	408,593
6.	Lima Kaum	90,31	545,503
7.	Tanjung Emas	218,41	525,303
8.	Padang Ganting	292,71	881,444
9.	Lintau Buo	118,70	522,960
10.	Lintau Buo Utara	172,11	673,021
11.	Sungayang	181,30	474,880
12.	Sungai Tarab	105,50	763,178
13.	Salimpaung	49,60	311,537
14.	Tanjung Baru	19,00	318,460
<b>Tanah Datar</b>	<b>2017</b>	<b>1 524,50</b>	<b>7 177,700</b>
	<b>2016</b>	<b>1 524,50</b>	<b>5 524,800</b>
	<b>2015</b>	<b>1 523,70</b>	<b>4 398,900</b>
	<b>2014</b>	<b>1 626,40</b>	<b>3 903,100</b>
	<b>2013</b>	<b>1 587,60</b>	<b>3 785,200</b>

Sumber: Dinas Pangan dan Perikanan Kabupaten Tanah Datar/*Food and Fishery Services of Tanah Datar Regency*

**Tabel 5.5.6 Perkembangan Produksi dan Harga Perikanan Darat di Kabupaten Tanah Datar, 2017**

*Trend of Inland Fish Farming, Production and Prices, by Species in Tanah Datar Regency, 2017*

Jenis Ikan <i>Species</i>	Produksi <i>Production</i> (Kg)	Budidaya <i>Value</i> (000)	Rata-rata Harga Per Kg (Rp)
(1)	(2)	(3)	(4)
Ikan Mas	2 267 775	55 667 500	25 000
Ikan Tawes	173 000	2 595 000	15 000
Ikan Nila	2 784 025	71 107 500	25 000
Ikan Gurami	649 500	16 982 000	35 000
Lele	925 400	18 508 000	20 000
Nilem	205 200	3 078 000	15 000
Lainnya	317 900	5 404 300	17 000

Sumber: Dinas Pangan dan Perikanan Kabupaten Tanah Datar/*Food and Fishery Services of Tanah Datar Regency*

**Tabel 5.5.7 Produksi Ikan Budidaya Menurut Tempat Usaha di Kabupaten Tanah Datar, 2017**  
*Fish-farming Production, by Type of Fish Farming and Subdistrict in Tanah Datar Regency, 2017*

Kecamatan Subdistrict	Produksi Budidaya Ikan			Jumlah Total	
	Kolam Fresh Water	Keramba Fish Cage	Sawah Paddy Field		
(1)	(2)	(3)	(4)	(5)	
1. X Koto	558,187	-	-	558,187	
2. Batipuh	400,560	-	-	400,560	
3. Batipuh Selatan	235,760	-	-	235,760	
4. Pariangan	437,977	-	36,825	474,802	
5. Rambatan	372,358	-	-	372,358	
6. Lima Kaum	467,200	-	41,326	508,526	
7. Tanjung Emas	447,199	-	40,028	487,227	
8. Padang Ganting	507,839	-	334,500	842,339	
9. Lintau Buo	483,360	-	39,600	522,960	
10. Lintau Buo Utara	576,818	-	55,028	631,846	
11. Sungayang	400,007	-	41,248	441,255	
12. Sungai Tarab	601,938	-	161,240	763,178	
13. Salimpaung	311,537	-	-	311,537	
14. Tanjung Baru	-	-	-	-	
<b>Tanah Datar</b>	<b>2017</b>	<b>5 800,740</b>	<b>-</b>	<b>749,800</b>	<b>6 550,540</b>
	<b>2016</b>	<b>4 900,000</b>	<b>-</b>	<b>624,800</b>	<b>5 524,800</b>
	<b>2015</b>	<b>3 924,500</b>	<b>-</b>	<b>474,400</b>	<b>4 398,900</b>
	<b>2014</b>	<b>3 760,100</b>	<b>19,90</b>	<b>123,100</b>	<b>3 903,100</b>
	<b>2013</b>	<b>3 585,900</b>	<b>-</b>	<b>111,900</b>	<b>3 697,800</b>

Sumber: Dinas Pangan dan Perikanan Kabupaten Tanah Datar/Food and Fishery Services of Tanah Datar Regency

**Tabel 5.5.8 Jumlah dan Luas Kolam Perikanan Darat di Kabupaten Tanah Datar, 2017**  
*Inland Fish Farming, Areal and Number in Tanah Datar Regency, 2017*

Kecamatan Subdistrict	Kolam Ikan Rumah Tangga		Kolam Ikan Pemancingan Commercial		
	Banyaknya Number	Luas (m <sup>2</sup> ) Area	Banyaknya Number	Luas (m <sup>2</sup> ) Area	
(1)	(2)	(3)	(4)	(5)	
1. X Koto	4 010	62,00	1	400	
2. Batipuh	2 520	38,00	1	300	
3. Batipuh Selatan	1 103	16,50	-	-	
4. Pariangan	2 266	34,00	1	400	
5. Rambatan	2 980	85,00	3	700	
6. Lima Kaum	5 806	44,00	5	2800	
7. Tanjung Emas	2 626	98,40	3	900	
8. Padang Ganting	1 868	44,70	2	400	
9. Lintau Buo	6 894	28,10	1	180	
10. Lintau Buo Utara	4 542	103,70	-	-	
11. Sungayang	3 301	20,40	1	260	
12. Sungai Tarab	6 802	68,20	3	1100	
13. Salimpaung	1 356	49,60	1	300	
14. Tanjung Baru	1 240	18,60	2	600	
<b>Tanah Datar</b>	<b>2017</b>	<b>47 314</b>	<b>711,20</b>	<b>24</b>	<b>8 340</b>
	<b>2016</b>	<b>47 314</b>	<b>711,20</b>	<b>24</b>	<b>8 280</b>
	<b>2015</b>	<b>47 314</b>	<b>711,20</b>	<b>24</b>	<b>8 280</b>
	<b>2014</b>	<b>47 314</b>	<b>711,20</b>	<b>24</b>	<b>7 700</b>
	<b>2013</b>	<b>47 314</b>	<b>711,20</b>	<b>20</b>	<b>6 550</b>

Sumber: Dinas Pangan dan Perikanan Kabupaten Tanah Datar/*Food and Fishery Services of Tanah Datar Regency*

<https://tanahdatarkab.bps.go.id>



- Industri Pangan  
1.499 Unit
- Industri Kimia  
46 Unit
- Industri Sandang & Kulit  
533 Unit



4.867  
Tenaga Kerja



17.069  
Pelanggan Air Bersih



100%  
dialiri arus listrik



<https://tanahdatarkab.bps.go.id>

## PENJELASAN TEKNIS

## TECHNICAL NOTES

1. Pengumpulan data industri besar dan sedang dilakukan melalui Survei Industri Besar dan Sedang yang dilaksanakan setiap tahun secara lengkap (sensus) sejak tahun 1975. Survei Industri Besar dan Sedang mencakup semua perusahaan industri yang mempunyai tenaga kerja 20 orang atau lebih dengan menggunakan kuesioner II A.
  2. Klasifikasi industri yang digunakan dalam survei ini berdasar kepada Klasifikasi Baku Lapangan Usaha Indonesia (KBLI). KBLI adalah klasifikasi lapangan usaha yang berdasar kepada *International Standard Industrial Classification of All Economic Activities* (ISIC) revisi 4 yang telah disesuaikan dengan kondisi Indonesia.
  3. **Industri manufaktur** adalah suatu kegiatan ekonomi yang melakukan kegiatan mengubah suatu barang dasar secara mekanis, kimia, atau dengan tangan sehingga menjadi barang jadi/setengah jadi, dan atau barang yang kurang nilainya menjadi barang yang lebih tinggi nilainya, dan sifatnya lebih dekat kepada
1. *Data collection of large and medium scale manufacturing is conducted through The Large and Medium Manufacturing Establishment Survey that has been done annually for all industries (census) since 1975. Large and Medium Manufacturing Establishment Survey covers all manufactures/industries with 20 workers or more by questionnaire II A.*
  2. *The industrial clasification adopted in this survey refers to the Klasifikasi Baku Lapangan Usaha Indonesia (KBLI). KBLI is classification of economic activities based on the International Standard Industrial Classification of All Economic Activities (ISIC rev 4) that has been modified according to the local condition in Indonesia.*
  3. **Manufacturing industry** is defined as an economic activity processing basic goods mechanically, chemicals or manually into final or intermediate goods, It is also defined as processing of lower value goods into higher value goods as final or intermediate products, The activities also include services for



pemakai akhir, Termasuk dalam kegiatan ini adalah jasa industri dan pekerjaan perakitan.

4. **Jasa industri** adalah kegiatan industri yang melayani keperluan pihak lain. Pada kegiatan ini bahan baku disediakan oleh pihak lain sedangkan pihak pengolah hanya melakukan pengolahannya dengan mendapat imbalan sebagai balas jasa (upah maklon).
5. **Perusahaan atau usaha industri** adalah suatu unit (kesatuan) usaha yang melakukan kegiatan ekonomi, bertujuan menghasilkan barang atau jasa, terletak pada suatu bangunan atau lokasi tertentu, dan mempunyai catatan administrasi tersendiri mengenai produksi dan struktur biaya serta ada seorang atau lebih yang bertanggung jawab atas usaha tersebut.
6. Industri manufaktur dikelompokkan ke dalam 4 golongan berdasarkan banyaknya pekerja, yaitu: industri besar (100 orang pekerja atau lebih), industri sedang/menengah (20–99 orang pekerja), industri kecil (5–19 orang pekerja), dan industri mikro (1–4 orang pekerja).

*manufacturing and assembling.*

4. **Services for manufacturing** is defined as a manufacturing activity which serving other manufacturing establishments. In this case, raw materials are supplied by others while the workers are paid as a compensation for processing raw materials.
5. **A manufacturing establishment** is defined as a production unit engaged in economic activity, producing goods or services, located in a building or in a certain location, keeping a business record concerning the production and cost structure, and having a person or more that are responsible to those activities.
6. *Manufacturing industries are categorized into four groups, based on the number of employees: large scale manufacturing (100 employees or more), medium scale manufacturing (20–99 employees), small scale manufacturing (5–19 employees), and micro industry (1–4 employees).*

7. Pelanggan adalah individu atau kelompok, baik rumah tangga, perusahaan atau institusi non profit yang membeli air bersih dari perusahaan air bersih.

7. *Customers are individuals or groups, whether household, company or non-profit institutions that buy water supply from water supply establishment.*

8. Air disalurkan adalah volume air bersih dari perusahaan air bersih

8. *Distributed water is the volume of water supply from water supply establishment.*

<https://tanahdatarkab.bps.go.id>

**ULASAN**

**DESCRIPTION**

**6.1 Perindustrian**

Dunia usaha di bidang perindustrian di Kabupaten Tanah Datar selama tahun 2017 menunjukkan perkembangan terutama pada usaha industry pangan. Pada tahun 2017 terdapat perusahaan industri pangan sebanyak 1.449 unit usaha. Jumlah industri tersebut meningkat dibandingkan dengan kondisi pada tahun 2016 yang hanya tercatat sebanyak 1.116 unit usaha.

Unit usaha terbanyak terdapat di Kecamatan Sungai Tarab yakni sebanyak 312 unit usaha, berikutnya di urutan kedua Kecamatan Batipuh dan Kecamatan Pariangan yang masing-masing sebanyak 226 dan 198 unit usaha. Sedangkan unit usaha yang paling sedikit berada di Kecamatan Lintau Buo yang hanya terdapat sebanyak 13 unit usaha. Dari 312 unit usaha yang terdapat di Kecamatan Sungai Tarab, dapat menyerap tenaga kerja sebanyak 931 orang tenaga kerja.

Tenaga kerja yang terserap pada sektor industri pangan untuk tahun

**6.1 Industry**

*The year 2017 recorded an encouraging growth in industry, particularly small-scale food industries. The number increased from 1.116 units in 2016 to 1.449 units in 2017, located mainly in Sungai Tarab Subdistrict (312 units), followed by Batipuh Subdistrict (226 units), and Pariangan Subdistrict (198 units). Lintau Buo Subdistrict has the least number of small-scale food industry with only 13 units in total operating. In Sungai Tarab Subdistrict alone, the presence of the said industries provide job for 931 employees.*

*Overall, there has been an increase in the number of people working in food industry from 3.583 in 2016 to 4.867 in 2017. The investment increased slightly from Rp.44.913.604,- in 2016 to 470.900.162 in 2017.*

*Other industries include garment and leatherwork industries that mainly located in X-Koto Subdistrict (458 units), and chemical and building materials industries (146 units providing jobs for 468 people).*

2017 mengalami peningkatan dari 3.583 orang di tahun 2016 menjadi 4.867 orang pada tahun 2017. Sejalan dengan peningkatan Tenaga Kerja, nilai investasi meningkat dari 44.913.604 tahun 2016 menjadi 470.900.162 di tahun 2017. Industri sandang dan kulit yang ada di Kab. Tanah Datar sebanyak 533 unit, sebagian besar terdapat di Kec. X Koto sebanyak 458 unit.

Industri kimia dan bahan bangunan di Kab. Tanah Datar ada sebanyak 146 unit, menyerap tenaga kerja sebanyak 468 orang.

### **6.2 Listrik**

Dari 395 jorong yang ada di Kabupaten Tanah Datar, sampai dengan tahun 2017 telah seluruhnya dapat diterangi listrik. Sehingga dapat dikatakan bahwa seluruh Nagari dan Jorong di wilayah Kabupaten Tanah Datar telah 100 persen dialiri oleh listrik. Dimana jorong yang dialiri listrik paling banyak terdapat di Kecamatan Lintau Buo Utara yaitu 63 jorong.

### **6.3 Air Bersih**

Secara keseluruhan selama tahun

### **6.2 Electricity**

*By the end of 2017, all area in Tanah Datar Regency has been electrified. It means that all the 395 jorong in 75 nagari has the access to electricity. Lintau Buo Utara subdistrict has the largest number of jorong (63) that fully electrified.*

### **6.3 Clean Water**

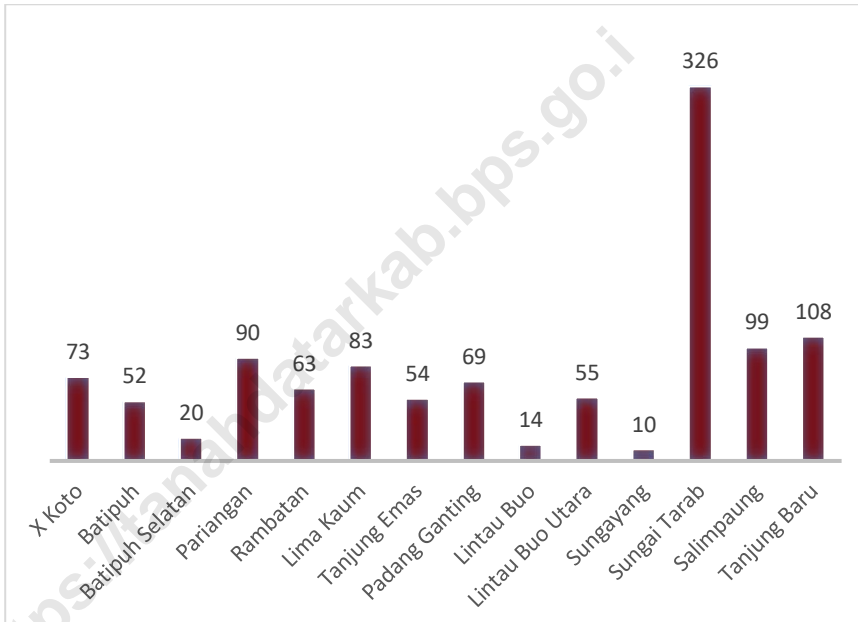
*During 2017, there has been an*

## INDUSTRY, ENERGY, AND CONSTRUCTION

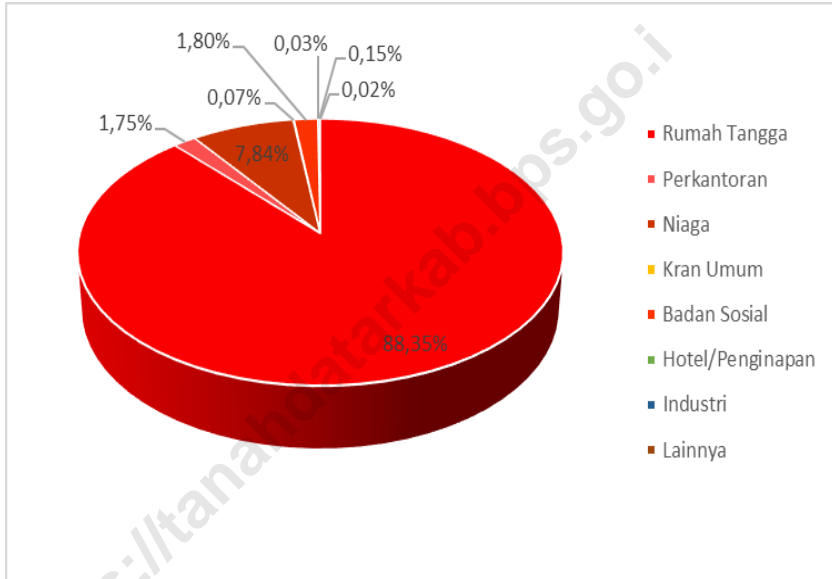
2017 terjadi peningkatan jumlah pelanggan Air Bersih di Kabupaten Tanah Datar yakni dari 17.069 pelanggan pada tahun 2016 meningkat menjadi 17.237 pelanggan pada tahun 2017. Jumlah ini berbanding terbalik dengan rata-rata pemakaian air per bulan di Kabupaten Tanah Datar yang mengalami penurunan dari tahun 2016 dengan rata-rata 26 m<sup>3</sup> menjadi 16 m<sup>3</sup> di tahun 2017.

*increase in the number of clean water costumers, from 17,069 costumers in 2016 to 17,237 costumers in 2017. Its contrast to the average of water usage monthly in Tanah Datar District from 26 m<sup>3</sup> in 2016 decreased to 16 m<sup>3</sup> from 2017.*

**Gambar 16** Jumlah Unit Usaha Industri Pangan Menurut Kecamatan di Kabupaten Tanah Datar, 2017  
**Picture** Number of Units Food Industry by Sub district in Tanah Datar Regency, 2017



**Gambar 17** Banyaknya Pemakaian Air Menurut Jenis Pelanggan di Kabupaten Tanah Datar, 2017 (M<sup>3</sup>)  
*Number of Water Consumption by Subscriber in Tanah Datar Regency, 2017 (M<sup>3</sup>)*



## 6.1 INDUSTRI/INDUSTRY

**Tabel 6.1.1 Banyaknya Unit Usaha, Investasi & Tenaga Kerja Industri Menengah Berizin (punya IUI) Menurut Cabang Industri, 2017**  
*Industry, Number of Units, Investment and Labor, 2017*

Jenis komodity <i>comodity</i>		Unit Usaha <i>Units</i>	Investasi <i>Investment</i> (000 Rp)	Tenaga Kerja (Orang) <i>Labor (Person)</i>
(1)		(2)	(3)	(4)
1.	Industri Pangan	165	62 285 0256	663
2.	Industri Sandang dan Kulit	28	8 199 108	152
3.	Industri Kerajinan	5	127 690	21
4.	Industri Kimia & Bahan Kimia	62	30 712 439	261
5.	Industri Logam, mesin & Elektronika	8	337 222	33
Tanah Datar	2017	268	101 661 515	1 130
	2016	7	29 477 000	283
	2015	7	29 477 000	383
	2014	7	29 477 000	383
	2013	7	28 477 000	351

Sumber: Dinas Koperasi, UKM, Perindustrian dan Perdagangan Kabupaten Tanah Datar/Office of Cooperation, UKM, Industry, and Trading



**Tabel 6.1.2 Jumlah Unit Usaha, Tenaga Kerja, dan Investasi Industri Pangan, 2017**  
*Food Industry, Number of Units, Investment and Labor, 2017*

Kecamatan <i>subdistrict</i>	Usaha <i>Units</i>	Tenaga Kerja <i>Workers</i>	Nilai Investasi <i>Investment (Rp 000)</i>	
(1)	(2)	(3)	(4)	
1. X Koto	152	577	36 053 155	
2. Batipuh	226	628	109 262 072	
3. Batipuh Selatan	18	37	1 920 405	
4. Pariangan	198	795	13 840 654	
5. Rambatan	56	151	2 616 726	
6. Lima Kaum	61	257	72 523 275	
7. Tanjung Emas	53	182	1 017 135	
8. Padang Ganting	97	280	77 337 654	
9. Lintau Buo	13	34	666 054	
10. Lintau Buo Utara	45	141	2 740 644	
11. Sungayang	14	91	75 367 452	
12. Sungai Tarab	312	931	65 633 764	
13. Salimpaung	94	428	9 116 832	
14. Tanjung Baru	110	335	2 804 340	
<b>Tanah Datar</b>	<b>2017</b>	<b>1 449</b>	<b>4 867</b>	<b>470 900 162</b>
	<b>2016</b>	<b>1 116</b>	<b>3 583</b>	<b>44 913 604</b>
	<b>2015</b>	<b>1 108</b>	<b>3 547</b>	<b>44 873 213</b>
	<b>2014</b>	<b>988</b>	<b>3 334</b>	<b>43 733 218</b>
	<b>2013</b>	<b>973</b>	<b>3 260</b>	<b>42 973 514</b>

Sumber: Dinas Koperasi, UKM, Perindustrian dan Perdagangan Kabupaten Tanah Datar/Office of Cooperation, UKM, Industry, and Trading

**Tabel 6.1.3** Jumlah Unit Usaha, Tenaga Kerja, & Investasi Industri Sandang dan Kulit, 2017

*Apparel and leatherwork Industries, Number of Units, Investment and Labor, 2017*

Kecamatan <i>subdistrict</i>	Usaha <i>Units</i>	Tenaga Kerja <i>Workers</i>	Nilai Investasi <i>Investment (Rp 000)</i>
(1)	(2)	(3)	(4)
1. X Koto	458	568	20 206 625
2. Batipuh	3	11	334 440
3. Batipuh Selatan	-	-	
4. Pariangan	2	5	103 325
5. Rambatan	4	12	1 016 000
6. Lima Kaum	10	36	703 020
7. Tanjung Emas	1	2	468 000
8. Padang Ganting	-	-	-
9. Lintau Buo	1	2	70 104
10. Lintau Buo Utara	1	3	22 500
11. Sungayang	45	222	85 878 324
12. Sungai Tarab	4	10	81 945
13. Salimpaung	3	13	12 752
14. Tanjung Baru	1	20	51 000
<b>Jumlah</b>	<b>2017</b>	<b>533</b>	<b>904</b>
<b>Total</b>	<b>2016</b>	<b>511</b>	<b>854</b>
	<b>2015</b>	<b>511</b>	<b>879</b>
	<b>2014</b>	<b>523</b>	<b>1 100</b>
	<b>2013</b>	<b>523</b>	<b>1 100</b>
			<b>108 948 035</b>
			<b>15 328 786</b>
			<b>15 328 786</b>
			<b>17 971 506</b>
			<b>17 971 506</b>

Sumber: Dinas Koperasi, UKM, Perindustrian dan Perdagangan Kabupaten Tanah Datar/Office of Cooperation, UKM, Industry, and Trading

INDUSTRY, ENERGY, AND CONSTRUCTION

**Tabel 6.1.4 Jumlah Unit Usaha, Tenaga Kerja, & Investasi Pada Industri Kerajinan, 2017**  
*Crafts industry, Number of Units, Investment and Labor, 2017*

Kecamatan <i>subdistrict</i>	Usaha <i>Units</i>	Tenaga Kerja <i>Workers</i>	Nilai Investasi <i>Investment (Rp 000)</i>	
(1)	(2)	(3)	(4)	
1. X Koto	1	10	136 200	
2. Batipuh	18	30	237 985	
3. Batipuh Selatan	-	-	-	
4. Pariangan	1	10	14 400	
5. Rambatan	36	46	994 980	
6. Lima Kaum	-	-	-	
7. Tanjung Emas	-	-	-	
8. Padang Ganting	1	1	27 000	
9. Lintau Buo	-	-	-	
10. Lintau Buo Utara	2	5	11 700	
11. Sungayang	-	-	-	
12. Sungai Tarab	1	1	12 000	
13. Salimpaung	50	111	372 240	
14. Tanjung Baru	-	-	-	
<b>Tanah Datar</b>	<b>2017</b>	<b>110</b>	<b>214</b>	<b>1 806 505</b>
	<b>2016</b>	<b>105</b>	<b>271</b>	<b>978 690</b>
	<b>2015</b>	<b>100</b>	<b>213</b>	<b>968 890</b>
	<b>2014</b>	<b>100</b>	<b>213</b>	<b>805 396</b>
	<b>2013</b>	<b>100</b>	<b>213</b>	<b>805 396</b>

Sumber: Dinas Koperasi, UKM, Perindustrian dan Perdagangan Kabupaten Tanah Datar/Office of Cooperation, UKM, Industry, and Trading

**Tabel 6.1.5 Jumlah Unit Usaha, Tenaga Kerja, & Investasi Industri Kimia dan Bahan Bangunan, 2017**

*Chemical and Building materials Industries, Number of Units, Investment and Labor, 2017*

Kecamatan <i>subdistrict</i>	Usaha <i>Units</i>	Tenaga Kerja <i>Workers</i>	Nilai Investasi <i>Investment (Rp 000)</i>
(1)	(2)	(3)	(4)
1. X Koto	20	63	2 646 260
2. Batipuh	26	74	8 660 539
3. Batipuh Selatan	1	4	45 360
4. Pariangan	5	9	427 320
5. Rambatan	25	90	2 049 058
6. Lima Kaum	19	64	2 526 702
7. Tanjung Emas	8	27	308 383
8. Padang Ganting	21	60	2 307 240
9. Lintau Buo	2	6	28 580 200
10. Lintau Buo Utara	5	21	124 000
11. Sungayang	5	19	120 440
12. Sungai Tarab	4	14	210 000
13. Salimpuang	4	14	199 800
14. Tanjung Baru	1	3	14 400
<b>Tanah Datar</b>			
2017	<b>146</b>	<b>468</b>	<b>48 219 642</b>
2016	<b>61</b>	<b>230</b>	<b>7 807 209</b>
2015	<b>61</b>	<b>230</b>	<b>8 228 859</b>
2014	<b>96</b>	<b>385</b>	<b>9 878 657</b>
2013	<b>96</b>	<b>385</b>	<b>9 878 657</b>

Sumber: Dinas Koperasi, UKM, Perindustrian dan Perdagangan Kabupaten Tanah Datar/Office of Cooperation, UKM, Industry, and Trading

INDUSTRY, ENERGY, AND CONSTRUCTION

**Tabel 6.1.6** Jumlah Unit Usaha, Tenaga Kerja, & Investasi Pada Industri Logam, Mesin, dan Elektronika di Kabupaten Tanah Datar, 2017

*Metal, Machinery, and Electronics Industries, Number of Units, Investment and Labor, in Tanah Datar Regency, 2017*

Kecamatan <i>subdistrict</i>	Unit Usaha <i>Units</i>	Tenaga Kerja <i>Labor (Orang/Person)</i>	Investasi <i>Investment</i> (000 Rp)
(1)	(2)	(3)	(4)
1. X Koto	-	-	-
2. Batipuh	1	3	50 000
3. Batipuh Selatan	-	-	-
4. Pariangan	7	18	99 214
5. Rambatan	-	-	-
6. Lima Kaum	8	32	145 298
7. Tanjung Emas	-	-	-
8. Padang Ganting	1	2	11 700
9. Lintau Buo	2	6	550 650
10. Lintau Buo Utara	37	76	859 134
11. Sungayang	-	-	-
12. Sungai Tarab	-	-	-
13. Salimpuang	-	-	-
14. Tanjung Baru	-	-	-
<b>Tanah Datar</b>	<b>2017</b>	<b>56</b>	<b>1 715 996</b>
	<b>2016</b>	<b>49</b>	<b>1 254 929</b>
	<b>2015</b>	<b>49</b>	<b>1 078 929</b>
	<b>2014</b>	<b>49</b>	<b>1 082 929</b>
	<b>2013</b>	<b>44</b>	<b>1 041 929</b>

Sumber: Dinas Koperasi, UKM, Perindustrian dan Perdagangan Kabupaten Tanah Datar/Office of Cooperation, UKM, Industry, and Trading

**Tabel 6.1.7 Jumlah Unit Usaha, Tenaga Kerja, & Investasi Pada Industri Pangan (Formal) di Kabupaten Tanah Datar, 2017**  
*Formal Food Industry, Number of Units, Investment and Labor, in Tanah Datar Regency, 2017*

Jenis Komoditi <i>Commodity</i>		KBLI	Unit Usaha <i>Units</i>	Tenaga Kerja Labor <i>(Orang/Person)</i>	Investasi <i>Investment</i> <b>(000 Rp)</b>
(1)	(2)	(3)	(4)	(5)	
1.	Industri Kerupuk, Keripik, Peyek dan Sejenisnya	-	28	128	6 126 141
2.	Industri Produk Makanan Lainnya	-	-	-	-
3.	Industri Minuman Ringan	-	50	116	1 963 230
4.	Industri Pengolahan dan Pengawetan Produk Daging	-	5	16	124 348
5.	Industri Pelumatan Buah-buahan dan Sayuran	-	3	4	105 500
6.	Industri Gula Merah	-	-	-	-
7.	Industri Gula Tebu	-	2	17	34 250
8.	Industri Produk Roti dan Kue	-	25	94	44 078
9.	Industri Kue Basah	-	7	19	250 675
10.	Industri Pengolahan Kopi dan Teh	-	14	46	704 184
11.	Industri Tempe dan Tahu Kedelai	-	6	17	279 896
12.	Industri Pati Beras dan Jagung	-	-	-	-
13.	Industri Minyak Makan dan Lemak Nabati & Hewani	-	-	-	-
14.	Industri Makanan dari Kedelai & Kacang-kacangan Lainnya	-	8	41	450 300
15.	Industri Penggaraman / Penggeringan Biota Air Lainnya	-	-	-	-
16.	Industri Rokok Kretek	-	1	6	6 650
17.	Industri Pengolahan Herbal (Hern Infusion)	-	1	10	6 650
18.	Industri Pengolahan Padi dan Penyosohan Beras	-	1	2	190 000
<b>Tanah Datar</b>					
	<b>2017</b>		<b>151</b>	<b>516</b>	<b>10 285 902</b>
	<b>2016</b>		<b>145</b>	<b>477</b>	<b>10 307 876</b>
	<b>2015</b>		<b>143</b>	<b>612</b>	<b>10 280 658</b>
	<b>2014</b>		<b>140</b>	<b>454</b>	<b>9 818 132</b>
	<b>2013</b>		<b>140</b>	<b>454</b>	<b>9 818 132</b>

Sumber: Dinas Koperasi, UKM, Perindustrian dan Perdagangan Kabupaten Tanah Datar/Office of Cooperation, UKM, Industry, and Trading

**Tabel 6.1.8 Jumlah Unit Usaha, Tenaga Kerja, & Investasi Pada Industri Pangan (Non Formal) di Kabupaten Tanah Datar, 2017**  
*Non Formal Food Industry, Number of Units, Investment and Labor in Tanah Datar Regency, 2017*

	Jenis Komoditi <i>Commodity</i>	KBLI	Unit Usaha <i>Units</i>	Tenaga Kerja	Investasi
				Labor <i>(Orang/Person)</i>	<i>Investment (000 Rp)</i>
	(1)	(2)	(3)	(4)	(5)
1.	Industri Kerupuk, Keripik, Peyek dan Sejenisnya	-	482	1 527	4 229 748
2.	Industri Produk Makanan Lainnya	-	127	405	64 189
3.	Industri Minuman Ringan	-	-	-	-
4.	Industri Pengolahan dan Pengawetan Produk Daging	-	3	5	3 300
5.	Industri Pelumatan Buah-buahan dan Sayuran	-	-	-	-
6.	Industri Gula Merah	-	30	84	815 290
7.	Industri Gula Tebu	-	203	614	16 708 840
8.	Industri Produk Roti dan Kue	-	70	294	2 600 752
9.	Industri Kue Basah	-	41	138	1 707 139
10.	Industri Pengolahan Kopi dan Teh	-	193	577	1 222 420
11.	Industri Tempe dan Tahu Kedelai	-	15	50	224 412
12.	Industri Pati Beras dan Jagung	-	-	-	-
13.	Industri Minyak Makan dan Lemak Nabati & Hewani	-	-	-	-
14.	Industri Makanan dari Kedelai & Kacang-kacangan Lainnya	-	49	190	6 739 867
15.	Industri Penggaraman / Penggeringan Biota Air Lainnya	-	1	3	1 000
16.	Industri Rokok Kretek	-	-	-	-
17.	Industri Pengolahan Herbal (Hern Infusion)	-	-	-	-
18.	Industri Pengolahan Padi dan Penyosohan Beras	-	1	2	43 000
<b>Jumlah</b>	<b>2017</b>		<b>1 215</b>	<b>3 889</b>	<b>72 427 707</b>
<b>Total</b>	<b>2016</b>		<b>973</b>	<b>3 162</b>	<b>34 825 612</b>
	<b>2015</b>		<b>964</b>	<b>3 132</b>	<b>34 781 612</b>
	<b>2014</b>		<b>848</b>	<b>2 884</b>	<b>33 718 211</b>
	<b>2013</b>		<b>848</b>	<b>2 806</b>	<b>33 426 711</b>

Sumber: Dinas Koperasi, UKM, Perindustrian dan Perdagangan Kabupaten Tanah Datar/Office of Cooperation, UKM, Industry, and Trading

**Tabel 6.1.9 Jumlah Unit Usaha, Tenaga Kerja, & Investasi Pada Industri Sandang dan Kulit (Formal) di Kabupaten Tanah Datar, 2017**

*Formal Apparel and Leatherwork industries, Number of Units, Investment and Labor, in Tanah Datar Regency, 2017*

Jenis komodity <i>comodity</i>		KBLI	Unit Usaha <i>Units</i>	Tenaga Kerja <i>Labor</i> (Orang/Person)	Investasi <i>Investment</i> (000 Rp)
(1)		(2)	(3)	(4)	(5)
1.	Industri Pertenunan	-	-	-	-
2.	Industri Pakaian Jadi (Konveksi dan Tekstil)	-	9	48	7 124 100
3.	Industri Barang Jadi Tekstil Lainnya	-	7	49	221 336
4.	Industri Barang Dari Kulit/ Kulit Buatan Untuk Keperluan Teknik Industri	-	2	10	4 607
5.	Industri Pakaian Jadi dan Sulaman Bordir	-	7	45	673 668
<b>Tanah Datar</b>	<b>2017</b>		<b>25</b>	<b>152</b>	<b>8 023 711</b>
	<b>2016</b>		<b>26</b>	<b>144</b>	<b>8 024 108</b>
	<b>2015</b>		<b>26</b>	<b>144</b>	<b>8 024 108</b>
	<b>2014</b>		<b>44</b>	<b>482</b>	<b>10 962 127</b>
	<b>2013</b>		<b>44</b>	<b>482</b>	<b>10 962 127</b>

Sumber: Dinas Koperasi, UKM, Perindustrian dan Perdagangan Kabupaten Tanah Datar/Office of Cooperation, UKM, Industry, and Trading



**Tabel 6.1.10 Jumlah Unit Usaha, Tenaga Kerja, & Investasi Pada Industri Sandang dan Kulit (Non Formal) di Kabupaten Tanah Datar, 2017**

*Non Formal Apparel and Leatherwork industries, Number of Units, Investment and Labor, in Tanah Datar Regency, 2017*

Jenis komodity comodity		KBLI	Unit Usaha Units	Tenaga Kerja Labor (Orang/Person)	Investasi Investment (000 Rp)
(1)		(2)	(3)	(4)	(5)
1.	Industri Pertenunan	13121	434	487	4 623 892
2.	Industri Pakaian Jadi (Konveksi dan Tekstil)	14111	17	69	722 641
3.	Industri Barang Jadi Tekstil Lainnya	13929	10	65	239 916
4.	Industri Barang Dari Kulit/ Kulit Buatan Untuk Keperluan Teknik Industri	15122	-	-	-
5.	Industri Pakaian Jadi dan Sulaman Bordir	14302	59	307	3 570 400
<b>Tanah Datar</b>	<b>2017</b>		<b>520</b>	<b>928</b>	<b>9 156 849</b>
	<b>2016</b>		<b>490</b>	<b>764</b>	<b>7 367 379</b>
	<b>2015</b>		<b>485</b>	<b>706</b>	<b>7 448 679</b>
	<b>2014</b>		<b>474</b>	<b>601</b>	<b>7 551 979</b>
	<b>2013</b>		<b>474</b>	<b>601</b>	<b>7 551 979</b>

Sumber: Dinas Koperasi, UKM, Perindustrian dan Perdagangan Kabupaten Tanah Datar/Office of Cooperation, UKM, Industry, and Trading

**Tabel 6.1.11 Jumlah Unit Usaha, Tenaga Kerja, & Investasi Pada Industri Kesenian (Formal) di Kabupaten Tanah Datar, 2017**  
*Formal Crafts industry, Number of Units, Investment and Labor in Tanah Datar Regency, 2017*

Jenis komodity <i>comodity</i>		KBLI	Unit Usaha <i>Units</i>	Tenaga Kerja <i>Labor</i> (Orang/Person)	Investasi <i>Investment</i> (000 Rp)
(1)		(2)	(3)	(4)	(5)
1.	Industri Barang Anyaman dari Rotan dan Bambu	16291	3	10	6 690
2.	Industri Barang Anyaman dari Tanaman Selain Rotan dan Bambu	16292	-	-	-
3.	Industri Kerajinan Ukiran dari Kayu bukan Mebeller	16293	2	11	121 000
<b>Tanah Datar</b>					
	<b>2017</b>		<b>5</b>	<b>21</b>	<b>127 690</b>
	<b>2016</b>		<b>5</b>	<b>21</b>	<b>127 690</b>
	<b>2015</b>		<b>5</b>	<b>21</b>	<b>127 690</b>
	<b>2014</b>		<b>5</b>	<b>21</b>	<b>22 486</b>

Sumber: Dinas Koperasi, UKM, Perindustrian dan Perdagangan Kabupaten Tanah Datar/Office of Cooperation, UKM, Industry, and Trading

**Tabel 6.1.12 Jumlah Unit Usaha, Tenaga Kerja, & Investasi Pada Industri Kerajinan (Non Formal) di Kabupaten Tanah Datar, 2017**  
*Non Formal Crafts industry, Number of Units, Investment and Labor, in Tanah Datar Regency, 2017*

Jenis komodity <i>comodity</i>	KBLI	Unit Usaha <i>Units</i>	Tenaga Kerja <i>Labor</i> (Orang/Person)	Investasi <i>Investment</i> (000 Rp)
(1)	(2)	(3)	(4)	(5)
1. Industri Barang Anyaman dari Rotan dan Bambu		81	143	128 800
2. Industri Barang Anyaman dari Tanaman Selain Rotan dan Bambu		11	22	16 800
3. Industri Kerajinan Ukiran dari Kayu bukan Mebeller		3	27	63 800
<b>Tanah Datar</b>	<b>2017</b>	<b>95</b>	<b>192</b>	<b>209 400</b>
	<b>2016</b>	<b>95</b>	<b>192</b>	<b>783 600</b>
	<b>2015</b>	<b>95</b>	<b>192</b>	<b>783 600</b>
	<b>2014</b>	<b>94</b>	<b>192</b>	<b>783 600</b>
	<b>2013</b>	<b>94</b>	<b>192</b>	<b>783 600</b>

Sumber: Dinas Koperasi, UKM, Perindustrian dan Perdagangan Kabupaten Tanah Datar/Office of Cooperation, UKM, Industry, and Trading

**Tabel 6.1.13 Jumlah Unit Usaha, Tenaga Kerja, & Investasi Pada Industri Kimia dan Bahan Bangunan di Kabupaten Tanah Datar, 2017**  
*Chemical and Building Industries, Number of Units, Investment and Labor, in Tanah Datar Regency 2017*

Jenis Komoditi Comodity		KBLI	Unit Usaha Units	Tenaga Kerja Labor (Orang/Person)	Investasi Investment (000 Rp)
(1)			(3)	(4)	(5)
1.	Industri Furniture dari Kayu	31001	19	73	2 718 800
2.	Industri Barang Bangunan Dari Kayu	16221	29	114	2 161 933
3.	Industri Barang Dari Batu Untuk Keperluan Rumah Tangga	23963	2	8	742 000
4.	Industri Vernis	20222	1	6	171 107
5.	Industri Percetakan	18111	3	12	471 000
6.	Industri Minyak Atsiri	20294	2	5	245 000
7.	Industri Semen	23941			
8.	Industri Batu bata dari Tanah Liat/ Keramik	23921	18	52	287 677
9.	Industri Vulkanisir Ban	18111	1	10	200 000
10.	Industri Sabun dan Bahan Pembersih Keperluan RT	20231	1	3	12 634
11.	Industri Barang Dari Plastik Untuk Pengemasan	22220	1	4	41 000
<b>Jumlah</b>	<b>2017</b>		<b>77</b>	<b>287</b>	<b>7 051 151</b>
<i>Total</i>	<b>2016</b>		<b>77</b>	<b>287</b>	<b>26 508 550</b>
	<b>2015</b>		<b>77</b>	<b>364</b>	<b>26 508 550</b>
	<b>2014</b>		<b>95</b>	<b>373</b>	<b>26 492 743</b>
	<b>2013</b>		<b>95</b>	<b>373</b>	<b>26 492 743</b>

Sumber: Dinas Koperasi, UKM, Perindustrian dan Perdagangan Kabupaten Tanah Datar/Office of Cooperation, UKM, Industry, and Trading

**Tabel 6.1.14 Jumlah Unit Usaha, Tenaga Kerja, & Investasi Pada Industri Logam, Elektronika, Aneka yang Formal (izin) di Kabupaten Tanah Datar, 2017**

*Formal Metal, Machinery, Electronics and Miscellaneous Industries, Number of Units, Investment and Labor, in Tanah Datar Regency, 2017*

Jenis Komodaiti <i>Comodity</i>		KBLI	Unit Usaha <i>Units</i>	Tenaga Kerja <i>Labor</i> (Orang/Person)	Investasi <i>Investment</i> (000 Rp)
(1)			(3)	(4)	(5)
1.	Industri Alat Potong dan Perkakas Tangan Untuk Pertanian	25931	1	5	2 380
2.	Industri Jasa Reparasi Peralatan Lainnya	33190	1	3	6 395
3.	Industri Karoseri Kendaraan Bermotor Roda 4 atau Lebih	29200	3	15	92 447
4.	Industri Barang dari Logam bukan Alumunium Siap Pasang Untuk Bangunan	25111	2	5	136 000
<b>Jumlah</b>			<b>7</b>	<b>28</b>	<b>237 222</b>
<i>Total</i>			<b>7</b>	<b>28</b>	<b>237 222</b>
			<b>7</b>	<b>28</b>	<b>237 222</b>
			<b>5</b>	<b>21</b>	<b>119 842</b>
			<b>5</b>	<b>21</b>	<b>119 842</b>

Sumber: Dinas Koperasi, UKM, Perindustrian dan Perdagangan Kabupaten Tanah Datar/Office of Cooperation, UKM, Industry, and Trading

**Tabel 6.1.15 Jumlah Unit Usaha, Tenaga Kerja, & Investasi Pada Industri Logam, Elektronika, Aneka yang Non Formal di Kabupaten Tanah Datar, 2017**

*Non Formal Metal, Machinery, Electronics and Miscellaneous Industries, Number of Units, Investment and Labor in Tanah Datar Regency, 2017*

Jenis Komoditi Comodity		KBLI	Unit Usaha Units	Tenaga Kerja Labor (Orang/Person)	Investasi Investment (000 Rp)
(1)			(3)	(4)	(5)
1.	Industri Alat Potong dan Perkakas Tangan Untuk Pertanian	25931	41	84	942 420
2.	Industri Jasa Reparasi Peralatan Lainnya	33190	1	2	2 595
3.	Industri Karoseri Kendaraan Bermotor Roda 4 atau Lebih	33190	-	-	-
4.	Industri Barang dari Logam bukan Alumunium Siap Pasang Untuk Bangunan	25111	1	3	15 702
<b>Jumlah</b>		<b>2017</b>	<b>43</b>	<b>89</b>	<b>960 717</b>
<i>Total</i>		<b>2016</b>	<b>43</b>	<b>89</b>	<b>960 707</b>
		<b>2015</b>	<b>44</b>	<b>89</b>	<b>960 707</b>
		<b>2014</b>	<b>44</b>	<b>94</b>	<b>963 087</b>
		<b>2013</b>	<b>44</b>	<b>94</b>	<b>963 087</b>

Sumber: Dinas Koperasi, UKM, Perindustrian dan Perdagangan Kabupaten Tanah Datar/Office of Cooperation, UKM, Industry, and Trading

6.2 ENERGI/ENERGY

**Tabel 6.2.1 Nagari & Jorong Berlistrik Menurut Kecamatan di Kabupaten Tanah Datar, 2017**  
*Electified Village and Jorong By Subdistrict, in Tanah Datar Regency, 2017*

Kecamatan <i>subdistrict</i>	Nagari <i>Village</i>	Jorong <i>Jorong</i>	Jorong Berlistrik <i>Electrified Jorong</i>	Persentase Percentage	
(1)	(2)	(3)	(4)	(5)	
1. X Koto	9	41	41	100	
2. Batipuh	8	49	49	100	
3. Batipuh Selatan	4	17	17	100	
4. Pariangan	6	21	21	100	
5. Rambatan	5	33	33	100	
6. Lima Kaum	5	33	33	100	
7. Tanjung Emas	4	19	19	100	
8. Padang Ganting	2	7	7	100	
9. Lintau Buo	4	22	22	100	
10. Lintau Buo Utara	5	63	63	100	
11. Sungayang	5	14	14	100	
12. Sungai Tarab	10	32	32	100	
13. Salimpuang	6	27	27	100	
14. Tanjung Baru	2	17	17	100	
<b>Jumlah Total</b>	<b>2017</b>	<b>75</b>	<b>395</b>	<b>395</b>	<b>100</b>
	<b>2016</b>	<b>75</b>	<b>395</b>	<b>395</b>	<b>100</b>
	<b>2015</b>	<b>75</b>	<b>395</b>	<b>395</b>	<b>100</b>
	<b>2014</b>	<b>75</b>	<b>395</b>	<b>395</b>	<b>100</b>
	<b>2013</b>	<b>75</b>	<b>395</b>	<b>395</b>	<b>100</b>

Sumber: Dinas Koperasi, UKM, Perindustrian dan Perdagangan Kabupaten Tanah Datar/Office of Cooperation, UKM, Industry, and Trading

## 6.3 PDAM

**Tabel 6.3.1 Sumber Air dan Kapasitas Terpasang Unit PDAM Menurut Kecamatan di Kabupaten Tanah Datar, 2017**  
*Water Resources and Installed Capacity of Water Supply Unit By Subdistrict, in Tanah Datar Regency 2017*

	Kecamatan Subdistrict	Jenis	Kapasitas Sumber (Liter/Detik)	Kapasitas Terpasang	Panjang Pipa (m)	Ket
	(1)	(2)	(3)	(4)	(5)	(6)
<b>1</b>	<b>CABANG BATUSANGKAR</b>				<b>168 789</b>	
	Kiambang Kec. Liam Kaum	Mata Air	424,00	87,5		
	Sitakuak Kec. Sungai Tarab	Mata Air	272,00	17,5		
	Seruni Kec. Sungayang	Mata Air	-	5,0		
	Sungai Jambu Kec. Sungai Tarab	Mata Air	6,6	2,5		
<b>2</b>	<b>CABANG LIMA KAUM</b>				<b>78 644</b>	
	Surau Gadang Kec. Lima Kaum	Mata Air	15,65	5		
	Sitakuak Kec. Sungai Tarab	Mata Air	-	10		
	Kiambang Kec. Lima Kaum	Mata Air	-	20		
	Tumanggung Kec. Lima Kaum	Mata Air	8,6	5		
<b>3</b>	<b>CABANG LINTAU BUO</b>				<b>72 475</b>	
	Air Tabik I Kec. Lintau Buo Utara	Mata Air	80,24	10		
	Air Tabik II Kec. Lintau Buo Utara	Mata Air	86,16	10		
	Air Janiah Kec. Linatu Buo	Mata Air	10,00	10		
	Pinc.VII Tingkek Kec.Lintau Buo Utara	Air Permukaan	10,00	10		
<b>4</b>	<b>CABANG SALIMPAUNG</b>				<b>22 557</b>	
	Gunung Kaciak Kec. Salimpaung	Air Permukaan	18,7	5		
	Pincuran Dalimo Kec. Salimpaung	Mata Air	5	2,5		
	Koto Besar Kec. Tanjung Baru	Air Permukaan	20	20		
<b>5</b>	<b>CABANG SINGKARAK</b>				<b>87 286</b>	
	Kubang Cacang Kec. Batipuh Selatan	Mata Air	17	5		
	Muaro Ambius Kec. Batipuh Selatan	Mata Air	5	5		
	Tanjung Sawah Kec. Batipuh Selatan	Air Permukaan	5	2,5		
	Pincuran Bungo Kec. X Koto	Mata Air	8,2	5		
	Sungai Muarok Kec. Batipuh	Mata Air	125,0	10		
	Batu Limbak Kec. Rambatan	Mata Air	30,0	5		
<b>6</b>	<b>CABANG SUNGAYANG</b>				<b>39 553</b>	
	Minang Kec. Sungayang	Mata Air	16	5		
	Baburai Kec. Sungayang	Mata Air	65	5		
	Minangkabau Kec. Sungayang	Mata Air	355	20		pompa
<b>7</b>	<b>CABANG TANJUNG EMAS</b>				<b>29 822</b>	
	Kiambang Kec. Lima Kaum	Mata Air	-	10		
	Saruni Kec. Sungayang	Mata Air	304	20		
<b>JUMLAH / TOTAL</b>			<b>1 887,15</b>	<b>312,5</b>	<b>499 106</b>	

Sumber: PDAM Kabupaten Tanah Datar/Tanah Datar Regency Water supply Company



**Tabel 6.3.2 Banyaknya Pelanggan dan Pemakaian Air di Kabupaten Tanah Datar, 2017**

*Water Supply: Total Number of Subscribers and Monthly Consumption, by Category, 2017*

Jenis Pelanggan Category		Banyaknya Number of Subscribers	Rata-rata Pemakaian Air per Bulan (M <sup>3</sup> ) Average Consumption per Month (M <sup>3</sup> )
(1)		(2)	(3)
1.	Rumah Tangga household	15 234	14
2.	Perkantoran Office	295	69
3.	Niaga business	1 363	19
4.	Kran Umum Public Hidrant	5	100
5.	Badan Sosial social	313	48
6.	Hotel/Penginapan Hotels	5	65
7.	Industri Industry	24	643
8.	Lainnya loss	-	-
<b>Jumlah</b>	<b>2017</b>	<b>17 237</b>	<b>16</b>
<b>Total</b>	<b>2016</b>	<b>17 069</b>	<b>25</b>
	<b>2015</b>	<b>16 172</b>	<b>30</b>
	<b>2014</b>	<b>15 717</b>	<b>31</b>
	<b>2013</b>	<b>15 590</b>	<b>29</b>

Sumber: PDAM Kabupaten Tanah Datar/Tanah Datar Regency Water Supply Company

**Tabel 6.3.3 Banyaknya Pelanggan dan Pemakaian Air di Unit Singkarak, 2017**

*Singkarak Water Supply Unit: Total Number of Subscribers and Monthly Consumption, by Category, 2017*

Jenis Pelanggan Category		Banyaknya Number of Subscribers	Rata-rata Pemakaian Air per Bulan (M <sup>3</sup> ) Average Consumption per Month (M <sup>3</sup> )
(1)		(2)	(3)
1.	Rumah Tangga <i>household</i>	1 121	11
2.	Perkantoran <i>Office</i>	11	24
3.	Niaga <i>business</i>	13	12
4.	Kran Umum <i>Public Hidrant</i>	-	-
5.	Badan Sosial <i>social</i>	31	51
6.	Hotel/Penginapan <i>Hotels</i>	-	-
7.	Industri <i>Industry</i>	-	-
8.	Lainnya <i>loss</i>	-	-
<b>Jumlah</b>	<b>2017</b>	<b>1 176</b>	<b>12</b>
<b>Total</b>	<b>2016</b>	<b>897</b>	<b>12</b>
	<b>2015</b>	<b>883</b>	<b>41</b>
	<b>2014</b>	<b>846</b>	<b>32</b>
	<b>2013</b>	<b>840</b>	<b>27</b>

Sumber: PDAM Kabupaten Tanah Datar/Tanah Datar Regency Water Supply Compan

**Tabel 6.3.4 Banyaknya Pelanggan dan Pemakaian Air di Unit Batusangkar, 2017**

*Batusangkar Water Supply Unit: Total Number of Subscribers and Monthly Consumption, by Category, 2017*

Jenis Pelanggan <i>Category</i>		Banyaknya <i>Number of Subscribers</i>	Rata-rata Pemakaian Air per Bulan <b>(M<sup>3</sup>)</b> <i>Average Consumption per Month (M<sup>3</sup>)</i>
(1)		(2)	(3)
1.	Rumah Tangga <i>household</i>	5 374	16
2.	Perkantoran <i>Office</i>	127	83
3.	Niaga <i>business</i>	832	18
4.	Kran Umum <i>Public Hidrant</i>	2	101
5.	Badan Sosial <i>social</i>	112	45
6.	Hotel/Penginapan <i>Hotels</i>	4	43
7.	Industri <i>Industry</i>	24	27
8.	Lainnya <i>loss</i>	-	-
<b>Jumlah</b>	<b>2017</b>	<b>6 475</b>	<b>18</b>
<b>Total</b>	<b>2016</b>	<b>5 939</b>	<b>21</b>
	<b>2015</b>	<b>5 749</b>	<b>44</b>
	<b>2014</b>	<b>5 560</b>	<b>38</b>
	<b>2013</b>	<b>5 441</b>	<b>36</b>

Sumber: PDAM Kabupaten Tanah Datar/Tanah Datar Regency Water Supply Company

**Tabel 6.3.5 Banyaknya Pelanggan dan Pemakaian Air di Unit Lima Kaum, 2017**

*Lima Kaum Water Supply Unit: Total Number of Subscribers and Monthly Consumption, by Category, 2017*

Jenis Pelanggan <i>Category</i>		Banyaknya <i>Number of Subscribers</i>	Rata-rata Pemakaian Air per Bulan <i>(M<sup>3</sup>)</i> <i>Average Consumption per Month (M<sup>3</sup>)</i>
(1)		(2)	(3)
1,	Rumah Tangga <i>household</i>	2 535	16
2,	Perkantoran <i>Office</i>	48	90
3,	Niaga <i>business</i>	274	22
4,	Kran Umum <i>Public Hidrant</i>	-	-
5,	Badan Sosial <i>social</i>	34	60
6,	Hotel/Penginapan <i>Hotels</i>	1	38
7,	Industri <i>Industry</i>	-	-
8,	Lainnya <i>loss</i>	-	-
<b>Jumlah</b>	<b>2017</b>	<b>2 892</b>	<b>18</b>
<b>Total</b>	<b>2016</b>	<b>2 351</b>	<b>16</b>
	<b>2015</b>	<b>2 180</b>	<b>40</b>
	<b>2014</b>	<b>2 095</b>	<b>38</b>
	<b>2013</b>	<b>2 008</b>	<b>45</b>

Sumber: PDAM Kabupaten Tanah Datar/Tanah Datar Regency Water Supply Company

**Tabel 6.3.6 Banyaknya Pelanggan dan Pemakaian Air di Unit Tanjung Emas, 2017**

*Tanjung Emas Water Supply Unit: Total Number of Subscribers and Monthly Consumption, by Category, 2017*

Jenis Pelanggan Category		Banyaknya Number of Subscribers	Rata-rata Pemakaian Air per Bulan (M <sup>3</sup> ) Average Consumption per Month (M <sup>3</sup> )
(1)		(2)	(3)
1.	Rumah Tangga <i>household</i>	3 152	12
2.	Perkantoran <i>Office</i>	57	61
3.	Niaga <i>business</i>	104	22
4.	Kran Umum <i>Public Hidrant</i>	1	99
5.	Badan Sosial <i>social</i>	78	401
6.	Hotel/Penginapan <i>Hotels</i>	-	-
7.	Industri <i>Industry</i>	-	-
8.	Lainnya <i>loss</i>	-	-
<b>Jumlah</b>	<b>2017</b>	<b>3 392</b>	<b>13</b>
<b>Total</b>	<b>2016</b>	<b>2 700</b>	<b>13</b>
	<b>2015</b>	<b>2 427</b>	<b>32</b>
	<b>2014</b>	<b>2 410</b>	<b>26</b>
	<b>2013</b>	<b>2 395</b>	<b>21</b>

Sumber: PDAM Kabupaten Tanah Datar/Tanah Datar Regency Water Supply Company

**Tabel 6.3.7 Banyaknya Pelanggan dan Pemakaian Air di Unit Lintau Buo, 2017**

*Lintau Buo Water Supply Unit: Total Number of Subscribers and Monthly Consumption, by Category, 2017*

Jenis Pelanggan <i>Category</i>		Banyaknya <i>Number of Subscribers</i>	Rata-rata Pemakaian Air per Bulan (M <sup>3</sup> ) <i>Average Consumption per Month (M<sup>3</sup>)</i>
(1)		(2)	(3)
1.	Rumah Tangga <i>household</i>	1 034	13
2.	Perkantoran <i>Office</i>	25	42
3.	Niaga <i>business</i>	76	16
4.	Kran Umum <i>Public Hidrant</i>	1	150
5.	Badan Sosial <i>social</i>	17	87
6.	Hotel/Penginapan <i>Hotels</i>	-	-
7.	Industri <i>Industry</i>	-	-
8.	Lainnya <i>loss</i>	-	-
<b>Jumlah</b>	<b>2017</b>	<b>1 153</b>	<b>15</b>
<b>Total</b>	<b>2016</b>	<b>1 104</b>	<b>16</b>
	<b>2015</b>	<b>1 055</b>	<b>21</b>
	<b>2014</b>	<b>1 029</b>	<b>58</b>
	<b>2013</b>	<b>1 057</b>	<b>101</b>

Sumber: PDAM Kabupaten Tanah Datar/Tanah Datar Regency Water Supply Company

**Tabel 6.3.8 Banyaknya Pelanggan dan Pemakaian Air di Unit Sungayang, 2017**

*Sungayang Water Supply Unit: Total Number of Subscribers and Monthly Consumption, by Category, 2017*

Jenis Pelanggan <i>Category</i>		Banyaknya <i>Number of Subscribers</i>	Rata-rata Pemakaian Air per Bulan <i>(M<sup>3</sup>)</i> <i>Average Consumption per Month (M<sup>3</sup>)</i>
(1)		(2)	(3)
1.	Rumah Tangga <i>household</i>	1 394	12
2.	Perkantoran <i>Office</i>	19	24
3.	Niaga <i>business</i>	60	13
4.	Kran Umum <i>Public Hidrant</i>	-	-
5.	Badan Sosial <i>social</i>	24	25
6.	Hotel/Penginapan <i>Hotels</i>	-	-
7.	Industri <i>Industry</i>	-	-
8.	Lainnya <i>loss</i>	-	-
<b>Jumlah</b>	<b>2017</b>	<b>1 497</b>	<b>12</b>
<b>Total</b>	<b>2016</b>	<b>1 189</b>	<b>12</b>
	<b>2015</b>	<b>1 003</b>	<b>29</b>
	<b>2014</b>	<b>996</b>	<b>16</b>
	<b>2013</b>	<b>1 065</b>	<b>20</b>

Sumber: PDAM Kabupaten Tanah Datar/Tanah Datar Regency Water Supply Company

**Tabel 6.3.9 Banyaknya Pelanggan dan Pemakaian Air di Unit Salimpaung, 2017**

*Salimpaung Water Supply Unit: Total Number of Subscribers and Monthly Consumption, by Category, 2017*

Jenis Pelanggan <i>Category</i>		Banyaknya <i>Number of Subscribers</i>	Rata-rata Pemakaian Air per Bulan (M <sup>3</sup> ) <i>Average Consumption per Month (M<sup>3</sup>)</i>
(1)		(2)	(3)
1.	Rumah Tangga <i>household</i>	624	11
2.	Perkantoran <i>Office</i>	8	20
3.	Niaga <i>business</i>	2	15
4.	Kran Umum <i>Public Hydrant</i>	1	12
5.	Badan Sosial <i>social</i>	17	30
6.	Hotel/Penginapan <i>Hotels</i>	-	-
7.	Industri <i>Industry</i>	-	-
8.	Lainnya <i>loss</i>	-	-
<b>Jumlah</b>	<b>2017</b>	<b>652</b>	<b>11</b>
	<b>2016</b>	<b>713</b>	<b>10</b>
<b>Total</b>	<b>2015</b>	<b>700</b>	<b>19</b>
	<b>2014</b>	<b>645</b>	<b>79</b>
	<b>2013</b>	<b>639</b>	<b>14</b>

Sumber: PDAM Kabupaten Tanah Datar/Tanah Datar Regency Water Supply Company



<https://tanahdatarkab.bps.go.id>

 Perusahaan  
356 Unit

 SIUP  
191 Surat

PASAR  
41 UNIT



<https://tanahdatarkab.bps.go.id>

**PENJELASAN TEKNIS****TECHNICAL NOTES**

- |  |   |
|--|---|
| <p>1. Perseroan Terbatas (PT): suatu badan hukum untuk menjalankan usaha sendiri yang terdiri dari saham- saham.</p>   | <p>1. <i>Limited Liability Company (PT): a legal entity to run its own business consisting of stocks.</i></p>   |
| <p>2. Koperasi: Organisasi ekonomi yang dimiliki dan dioperasikan oleh seorang demi kepentingan bersama.</p>   | <p>2. <i>Cooperatives: Economic organizations owned and operated by a person for the common good.</i></p>   |
| <p>3. Commanditaire Venootschap (CV): Perusahaan yang didirikan oleh 2 orang atau lebih yang mana penanaman saham tidak boleh ikut campur dalam hal pengurusan</p>   | <p>3. <i>Commanditaire Venootschap (CV): A company established by 2 or more persons whose stock investments should not interfere in terms of management</i></p>   |
| <p>4. TDP (Tanda Daftar Perusahaan): daftar catatan resmi yang diadakan menurut atau berdasarkan ketentuan undang-undang atau peraturan-peraturan pelaksanaannya, dan memuat hal-hal yang wajib didaftarkan oleh setiap perusahaan serta disahkan oleh pejabat yang berwenang.</p> | <p>4. <i>TDP (Company Registry): a list of official records held in accordance with or under the provisions of the law or the enforcement regulations, and contains items which must be registered by each company and authorized by the competent authority.</i></p> |
| <p>5. SIUP (Surat Izin Usaha Perdagangan): adalah surat izin yang diberikan oleh menteri atau pejabat yang ditujukan kepada pengusaha untuk melaksanakan usaha di bidang perdagangan dan jasa. SIUP diberikan kepada para</p>  | <p>5. <i>SIUP (Trade Business License): is a permit issued by a minister or officer indicated to the entrepreneur to carry out business in the field of trade and services. SIUP is given to individual entrepreneurs, FIRMA, CV, PT,</i></p>                         |

## TRADE

pengusaha baik perorangan, FIRMA, CV, PT, Koperasi, BUMN, dan sebagainya.

*Koperasi, BUMN, and so on*

6. SITU (Surat Izin Tempat Usaha) : adalah izin yang diberikan kepada perorangan, perusahaan, badan untuk memperoleh tempat usaha sesuai dengan tata ruang wilayah yang diperlukan dalam angka penanaman modal. Dasar Hukum untuk SITU biasanya dikeluarkan oleh pemerintah daerah berupa Perda.
  7. IUJK (Izin Usaha Jasa Kontruksi) : izin usaha yang dikeluarkan Pemerintah daerah kepada perusahaan untuk dapat melaksanakan kegiatan usaha jasa kontruksi baik secara kontruksi (konsultan), pelaksanaan kontruksi (kontraktor) atau sebagai pengawas dan perencana kontruksi (konsultan).
  8. HO (izin Gangguan) : izin kegiatan usaha kepada orang pribadi/badan di lokasi tertentu yang berpotensi menimbulkan bahaya kerugian dan gangguan, ketentraman dan ketertiban umum tidak termasuk kegiatan/ tempat usaha yang lokasinya telah ditunjuk oleh pemerintah Pusat
6. *SITU (Business Place License): is a license granted to individuals, corporations, entities to obtain business premises in accordance with the spatial needs of the region in the amount of investment. Legal basis for SITU is usually issued by local government in the form of local regulations.*
  7. *IUJK (Business Construction Services License): a business license issued by the regional government to the company to be able to carry out construction services business activities either by construction (consultant), construction implementation (contractor) or as supervisor and construction planner (consultant).*
  8. *HO (Interruption permit): a business license to an individual person/body in a certain location that has the potential to cause harm to disruption, public order and tampering does not include activities/places of business whose location has been designated by the central or regional government.*

atau daerah.

9. IUH : Izin Usaha Holtikultura

9. *IUH: Horticultural Business License*

<https://tanahdatarkab.bps.go.id>

**ULASAN****DESCRIPTION****Perdagangan**

Pada tahun 2017 jumlah Tanda Daftar Perusahaan yang ada di Kabupaten Tanah Datar mengalami penurunan dari 500 unit di tahun 2016 menjadi 356 unit di tahun 2017.

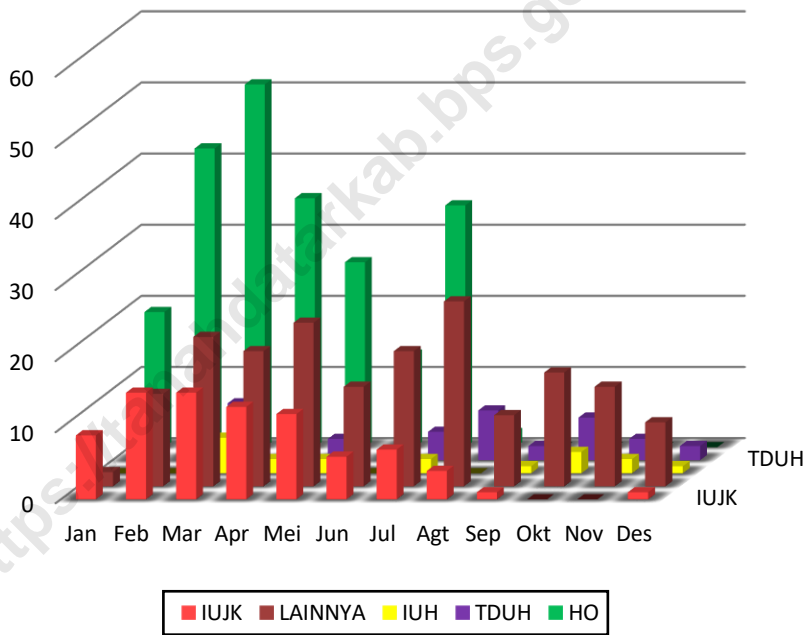
Jumlah SIUP yang dikeluarkan oleh Pemerintah Daerah selama tahun 2017 menurun dimana selama tahun 2017 jumlah SIUP tercatat sebanyak 191 (2 unit usaha besar, 10 unit menengah, 133 unit usaha kecil dan 46 unit usaha mikro), sedangkan selama tahun 2016 jumlah Surat Izin Usaha Perdagangan (SIUP) yang dikeluarkan ada sebanyak 360 unit usaha, yang terdiri atas 22 unit usaha menengah, 268 unit usaha kecil, dan 70 unit usaha mikro.

**Trade and Commerce**

*During 2017, there has been a decrease in the number of Company Registration Certificate, from 500 applications in 2016 to 356 application in 2017.*

*In the other hand, there has been a decrease in the number of Business Permit Application from 360 applications in 2016 which 22 middle scale business, 268 small scale business, and 70 micro scale business to 191 application in 2017, which consists of 2 units big scale business, 10 units middle scale business, 133 units small scale business, and 46 units micro scale business.*

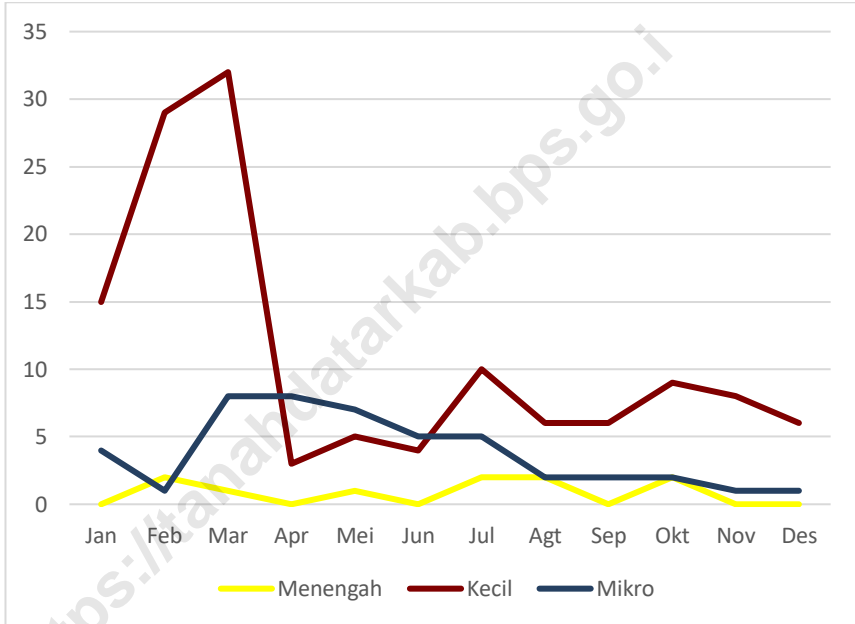
**Gambar 18** Izin yang di keluarkan KPPT, 2017  
**Picture** *Permist issued by KPPT, 2017*





**Gambar 19** Surat izin usaha perdagangan (SIUP) yang di keluarkan KPPT, 2017  
**Picture** Business permist Issuance, 2017

*Business permist Issuance, 2017*



**Tabel 7.1 Izin yang Dikeluarkan KPPT, 2017**  
**Table Permits Issued by KPPT, 2017**

<b>Bulan Month</b>	<b>IUJK</b>	<b>HO</b>	<b>IUH</b>	<b>TDUH</b>	<b>LAINNYA</b>	
(1)	(3)	(4)	(5)	(6)	(7)	
Januari/January	9	19	-	4	2	
Februari/February	15	42	-	-	13	
Maret/March	15	51	5	8	21	
April/April	13	35	2	3	19	
Mei/May	12	26	2	3	23	
Juni/June	6	13	-	1	14	
Juli/July	7	34	2	4	19	
Agustus/August	4	2	-	7	26	
September/September	1	-	1	2	10	
Oktober/October	-	-	3	6	16	
Nopember/November	-	-	2	3	14	
Desember/December	1	-	1	2	9	
<b>Jumlah/Total</b>	<b>2017</b>	<b>83</b>	<b>222</b>	<b>18</b>	<b>43</b>	<b>186</b>
	<b>2016</b>	<b>95</b>	<b>474</b>	<b>20</b>	<b>52</b>	<b>201</b>
	<b>2015</b>	<b>67</b>	<b>596</b>	<b>14</b>	<b>60</b>	<b>-</b>
	<b>2014</b>	<b>86</b>	<b>576</b>	<b>30</b>	<b>56</b>	<b>74</b>
	<b>2013</b>	<b>65</b>	<b>605</b>	<b>35</b>	<b>61</b>	<b>28</b>

Sumber/Source: Dinas Penanaman Modal, Pelayanan Terpadu Satu Pintu dan Tenaga Kerja Kabupaten Tanah Datar/ Office of Investment, Integrated Services and Manpower

**Tabel 7.2 Surat Izin Usaha Perdagangan (SIUP) yang Dikeluarkan KPPT, 2017**  
*Business Permist Issuance, 2017*

Bulan <i>Month</i>	Perusahaan Dagang/Trading Enterprise				Jumlah <i>Total</i>	
	Besar <i>Large</i>	Menengah <i>Medium</i>	Kecil <i>Small</i>	Mikro <i>Micro</i>		
(1)	(2)	(3)	(4)	(5)	(6)	
Januari/ <i>January</i>	-	-	15	4	19	
Februari/ <i>February</i>	-	2	29	1	32	
Maret/ <i>March</i>	-	1	32	8	41	
April/ <i>April</i>	-	-	3	8	11	
Mei/ <i>May</i>	-	1	5	7	13	
Juni/ <i>June</i>	1	-	4	5	10	
Juli/ <i>July</i>	-	2	10	5	17	
Agustus/ <i>August</i>	1	2	6	2	11	
September/ <i>September</i>	-	-	6	2	8	
Oktober/ <i>October</i>	-	2	9	2	13	
Nopember/ <i>November</i>	-	-	8	1	9	
Desember/ <i>December</i>	-	-	6	1	7	
<b>Jumlah/<i>Total</i></b>	<b>2017</b>	<b>2</b>	<b>10</b>	<b>133</b>	<b>46</b>	<b>191</b>
	<b>2016</b>	<b>-</b>	<b>22</b>	<b>268</b>	<b>70</b>	<b>360</b>
	<b>2015</b>	<b>-</b>	<b>19</b>	<b>265</b>	<b>78</b>	<b>362</b>
	<b>2014</b>	<b>-</b>	<b>26</b>	<b>314</b>	<b>87</b>	<b>427</b>
	<b>2013</b>	<b>-</b>	<b>36</b>	<b>355</b>	<b>144</b>	<b>535</b>

Sumber/Source: Dinas Penanaman Modal, Pelayanan Terpadu Satu Pintu dan Tenaga Kerja Kabupaten Tanah Datar/ Office of Investment, Integrated Services and Manpower

**Tabel 7.3** Tanda Daftar Perusahaan (TDP) Menurut Jenis Perusahaan, 2017  
*Table* Company Registration Certificate, by type of Company, 2017

Bulan Month	Jenis Perusahaan Type of Company					Jumlah Total	
	PT	Koperasi Cooperative	CV	Perorangan Individual	Lainnya Other		
(1)	(2)	(3)	(4)	(5)	(6)	(7)	
Januari/January	1	-	10	25	-	36	
Februari/February	4	-	17	18	-	39	
Maret/March	2	-	16	38	-	56	
April/April	3	-	6	27	-	36	
Mei/May	3	-	8	21	1	33	
Juni/June	1	-	2	11	1	15	
Juli/July	2	-	5	30	-	37	
Agustus/August	3	1	3	23	-	30	
September/September	-	-	6	11	-	17	
Oktober/October	2	-	4	15	-	21	
Nopember/November	-	-	4	15	-	19	
Desember/December	2	-	5	9	1	17	
<b>Jumlah/Total</b>	<b>2017</b>	<b>23</b>	<b>1</b>	<b>86</b>	<b>243</b>	<b>3</b>	<b>356</b>
	<b>2016</b>	<b>38</b>	<b>9</b>	<b>111</b>	<b>341</b>	<b>-</b>	<b>500</b>
	<b>2015</b>	<b>42</b>	<b>6</b>	<b>81</b>	<b>320</b>	<b>6</b>	<b>455</b>
	<b>2014</b>	<b>20</b>	<b>8</b>	<b>94</b>	<b>297</b>	<b>9</b>	<b>428</b>
	<b>2013</b>	<b>26</b>	<b>3</b>	<b>99</b>	<b>363</b>	<b>6</b>	<b>497</b>

Sumber/Source: Dinas Penanaman Modal, Pelayanan Terpadu Satu Pintu dan Tenaga Kerja Kabupaten Tanah Datar/ Office of Investment, Integrated Services and Manpower

**Tabel 7.4** Pasar Menurut Kecamatan di Kabupaten Tanah Datar, 2017  
**Table** Local Markets, by Subdistrict in Tanah Datar Regency, 2017

Kecamatan <i>subdistrict</i>	Nama-nama Pasar <i>Names of Market</i>	A l a m a t <i>Address</i>
(1)	(2)	(3)
1. X Koto	Pasar Rabaa	Nagari Panyalaian
	Pasar Koto Baru	Nagari Koto Baru
	Pasar Ahad / Baruh	Nagari Pandai Sikek
	Pasar Sayur Air Angek	Nagari Aie Angek
2. Batipuh	Pasar Pita Bunga	Nagari Pitalah
	Pasar Kamis	Nagari Tanjung Barulak
	Pasar Kubu Karabil	Nagari Batipuh Baruh
	Pasar Balai Gadang	Nagari Batipuh Baruh
	Pasar Ladang Laweh	Nagari Batipuh Baruh
3. Batipuh Selatan	Pasar Malalo	Nagari Malalo
4. Pariangan	Pasar Simabur	Nagari Simabur
5. Rambatan	Pasar Rambatan	Nagari Rambatan
	Pasar Ombilin	Nagari Simawang
	Pasar Balimbing	Nagari Balimbing
	Pasar Turawan	Nagari III Koto
6. Limo Kaum	Pasar Batusangkar	Nagari Baringin
7. Tanjung Emas	Pasar Balai Sabtu	Nagari Tanjung Barulak
	Pasar Balai Ahad	Nagari Saruaso
	Pasar Guguak Cino	Nagari Tanjung Barulak
	Pasar Balai Selasa	Nagari Koto Tengah

Sumber: Dinas Koperasi, UKM, Perindustrian dan Perdagangan Kabupaten Tanah Datar/Office of Cooperation, UKM, Industry, and Trading

Lanjutan / *Continued* Tabel 7.4

	<b>Kecamatan subdistrict</b>	<b>Nama-nama Pasar Names of Market</b>	<b>A l a m a t Address</b>
	(1)	(2)	(3)
8.	Padang Ganting	Pasar Rabu Koto Gadang	Nagari Padang Ganting
		Pasar Jum'at Baringin Ungkar	Nagari Atar Taratak XII
		Pasar Senen	Nagari Atar Taratak XII
		Pasar Ambek	Nagari Atar
9.	Lintau Buo	Pasar Buo	Nagari Buo
		Pasar Tigo Jangko	Nagari Tigo Jangko
		Pasar Taluak	Nagari Taluak
10.	Lintau Buo Utara	Pasar Balai Tengah	Nagari Balai Tengah
		Pasar Balai Salasa	Nagari Lubuk Jantan
		Pasar Ranah Batu	Nagari Tanjung Bonai
11.	Sungayang	Pasar Senin	Nagari Sungayang
		Pasar Baruah Bukit	Nagari Baruh Bikit
		Pasar Tanjung	Nagari Tanjung
12.	Sungai Tarab	Pasar Sungai Tarab	Nagari Sungai Tarab
		Pasar Rao-rao	Nagari Rao-rao
		Pasar Gurun	Nagari Gurun
13.	Salimpaung	Pasar Situmbuak	Nagari Situmbuak
		Pasar Ahad	Nagari Sumaniak
		Pasar Salimpaung	Nagari Salimpaung
14.	Tanjung Baru	Pasar Kamis	Nagari Tanjung Alam
		Pasar Sabtu	Nagari Barulak

Sumber: Dinas Koperasi, UKM, Perindustrian dan Perdagangan Kabupaten Tanah Datar/*Office of Cooperation, UKM, Industry, and Trading*

<https://tanahdatarkab.bps.go.id>



Restoran  
40 Unit

Hotel  
24 Unit





<https://tanahdatarkab.bps.go.id>

**PENJELASAN TEKNIS**

1. **Wisatawan mancanegara** (wisman) ialah setiap pengunjung yang mengunjungi suatu negara di luar tempat tinggalnya, didorong oleh satu atau beberapa keperluan tanpa bermaksud memperoleh penghasilan di tempat yang dikunjungi dan lamanya kunjungan tersebut tidak lebih dari satu tahun (12 bulan). Definisi ini mencakup 2 (dua) kategori wisatawan mancanegara, yaitu :
  - a. Wisatawan (turis) ialah setiap pengunjung seperti definisi di atas yang tinggal paling sedikit 24 jam, akan tetapi tidak lebih dari 1 (satu) tahun di tempat yang dikunjungi, dengan maksud antara lain: berlibur, rekreasi, olah raga, bisnis, menghadiri pertemuan, studi, dan kunjungan dengan alasan kesehatan,
  - b. *Excursionist* ialah setiap pengunjung seperti definisi di atas yang tinggal kurang dari 24 jam di tempat yang dikunjungi (termasuk "Cruise passengers"). Cruise Passengers ialah setiap pengunjung yang tiba di suatu negara di mana mereka tidak menginap di akomodasi yang tersedia di negara tersebut.

**TECHNICAL NOTES**

1. **An International Visitor** is any person visiting a country other than his usual place of residence for any reason other than for earning income in the country visited, and the length of stay is no more than one year (12 months). This definition covers two categories of foreign visitors, namely :
  - a. "Tourist" is any visitor staying for at least 24 hours, but no more than one year, in the country visited, with the intention of visiting, and for any of these purposes: Pleasure, recreation and sports, Business, visiting friends and relatives, missions, attending meetings, conferences, visit for health reasons and study,
  - b. "Excursionist" is any visitor staying less than 24 hours in the country visited including, "Cruise Passengers", i.e, visitors arriving in a country without staying in any accommodation available in the visited country.

misalnya dengan kapal laut.

2. **Rata-rata lama tinggal** adalah rata-rata waktu tinggal wisatawan mancanegara di Indonesia untuk satu kali kunjungan.
  3. Usaha penyediaan akomodasi adalah usaha yang menyediakan pelayanan penginapan yang dapat dilengkapi dengan pelayanan pariwisata lainnya. Usaha penyediaan akomodasi dapat berupa hotel, vila, pondok wisata, bumi perkemahan, persinggahan karavan, dan akomodasi lainnya yang digunakan untuk tujuan pariwisata.
  4. **Hotel** adalah penyediaan akomodasi secara harian berupa kamar-kamar di dalam satu bangunan yang dapat dilengkapi dengan jasa pelayanan makan dan minum, kegiatan hiburan dan atau fasilitas lainnya, Hotel terdiri dari hotel berbintang dan hotel non- bintang.
  5. **Hotel bintang** adalah usaha penyediaan jasa pelayanan penginapan, makan minum serta jasa lainnya bagi umum dengan menggunakan sebagian atau seluruh bangunan. Usaha ini dikelola secara komersial serta
2. **Average length of stay** is the average stay duration of foreign visitor in Indonesia for one trip.
  3. *The business of providing accommodation is a business that provides specialty services that can be equipped with other tourism services. It includes hotel, villa, cottage, camping, caravan stop, and other accommodation that are used for tourism purposes.*
  4. **Hotel** is a daily supply of accommodation rooms within a building which can be equipped with eating and drinking services, entertainment activities and/or other facilities, Hotel consists of a classified hotel and a non-classified hotel.
  5. **A star hotel** is the business of providing an accommodation, eating and drinking as well as other services for the public by using a building or a part of a building. It is managed commercially and meets specified requirements as a star

memenuhi ketentuan persyaratan sebagai hotel bintang (termasuk berlian) yang ditetapkan dalam surat keputusan instansi yang membinanya. Misalnya hotel bintang lima, hotel bintang empat dan seterusnya.

*hotel (including diamonds) set forth in the decree of fostering agency. For example, five star hotel, four star hotel, and so on.*

6. **Tingkat penghunian kamar hotel** adalah persentase banyaknya malam kamar yang dihuni terhadap banyaknya malam kamar yang tersedia.
7. **Rata-rata lamanya tamu menginap** adalah banyaknya malam tempat tidur yang terpakai (malam tamu) dengan banyaknya tamu yang menginap di hotel atau akomodasi lainnya.

6. **Room occupancy rate** is the number of room-nights occupied divided by the number of room-nights available, multiplied by 100 percent.
7. **Average length of stay** is the number of bed-nights used (guest night) divided by the number of guests coming to spend the night at the accommodation.

**ULASAN**

**DESCRIPTION**

**8.1 Wisata**

Dengan obyek wisata yang cukup banyak di tiap-tiap kecamatan serta tersedianya Perusahaan Perjalanan Wisata mestinya menjadi daya tarik yang cukup kuat untuk pengembangan kegiatan kepariwisataan di Kabupaten Tanah Datar.

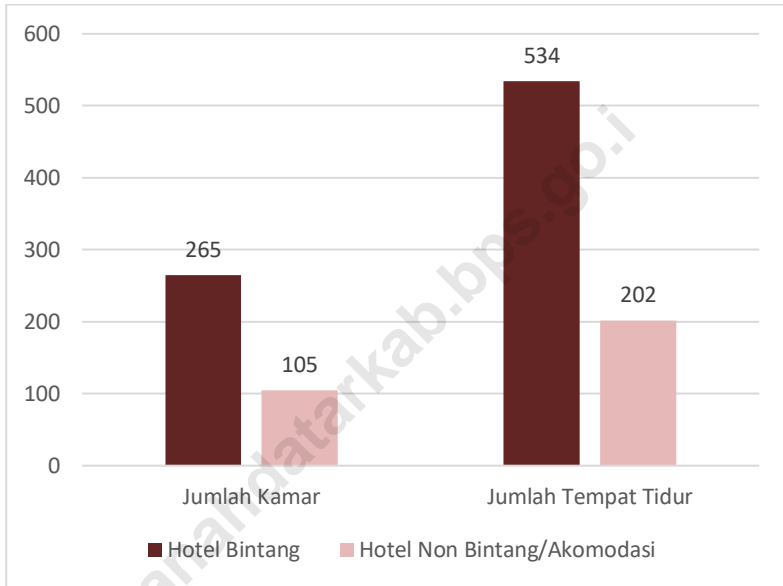
Jika dilihat dari Fasilitas Akomodasi (penginapan/hotel) di Kabupaten Tanah Datar sebanyak 24 unit. Banyaknya tempat makan/minum di Kabupaten Tanah Datar sebanyak 40 unit.

**8.1 Tourism**

*Enriched with numerous tourist objects scattered in all area of the regency, tourism industry has been one of the most promising sector in the region's economy to be developed. In addition to this, there has been an increase in hotel bedrooms availability.*

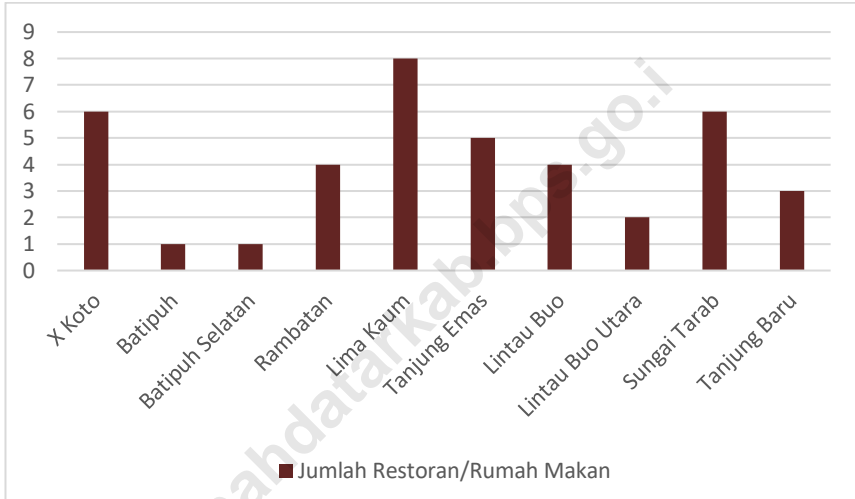
*Along with it, restaurants and modest restaurants in 2017 is 40 units.*

**Gambar 20 Hotel dan Akomodasi, 2017**  
*Picture Hotel and accommodation, 2017*



**Gambar 21** Restoran/Rumah makan, menurut kecamatan dan Jenis, 2017  
*Picture*

*Restaurants, by subdistrict and classification, 2017*



## 8.1 HOTEL

**Tabel 8.1.1 Hotel dan Akomodasi, 2017**  
**Table Hotel and Accommodation, 2017**

<b>Nama Name</b>	<b>Jenis</b>	<b>Alamat</b>	<b>Jumlah Kamar (buah)</b>	<b>Jumlah Tempat Tidur (buah)</b>
(1)	(2)	(3)	(4)	(5)
Hotel Emersia	Bintang	Jl. Hamka No. 41 Jr. Parak Jua, Telp. 0752-71771	136	272
Aia Angek Cottage	Bintang	Jl. Raya Padangpanjang-Bukittinggi, Nagari Aia Angek Telp.0752-498400	18	40
Singkarak Sumpur Hotel	Bintang	Jr. Sudut Nagari Sumpur, Batipuh Selatan Telp. 081344013970	39	78
Hotel Pagaruyung	Bintang	Jl. Hamka No. 1, Batusangkar Telp. 0752-715333	23	46
Yoherma	Bintang	Jl. Hamka No. 15 Telp. 0752-71130	24	48
Hotel Jayakarta	Bintang	Jr. Pasir Jaya Nagari III Koto, Rambatan Telp. 0752-789376	25	50
Rachella	Non Bintang	Jl. Prof Hamka No. 42, Batusangkar Telp. 0752-71678	3	6
Boegenville	Non Bintang	Jl. Soedirman No. 34 Lima Kaum Telp. 085327482666	4	8
Ratna Joeta	Non Bintang	Jl. Masjid Raya Lima Kaum No. 74 Telp. 0752-71687	8	16
Sawir Ratna	Non Bintang	Jl. Balai Labuah Ateh Lima Kaum No. 74 Telp. 081331044645	6	12
Wisma Kampung Teleng	Non Bintang	Kp. Teleng Jr. Jari Nagari Beringin No. 37, Batusangkar Telp. 085379045438	8	16
Khoirina	Non Bintang	Jr. Patai Nagari Padang Magek Kec. Rambatan Telp. 081363023700	7	14

Sumber/Source: Dinas Pariwisata, Pemuda dan Olah Raga Kabupaten Tanah Datar/Office of Tourism, Youth, and Sports



**Tabel 8.1.1 Lanjutan/Continued****Table**

<b>Nama Name</b>	<b>Jenis</b>	<b>Alamat</b>	<b>Jumlah Kamar (buah)</b>	<b>Jumlah Tempat Tidur (buah)</b>
(1)	(2)	(3)	(4)	(5)
Homestay Kampung Minang	Non Bintang	Jr. Nagari Sumpur, Batipuh Selatan Telp. 081363733737		24
Villa Nabawi	Non Bintang	Jr. Koto Tuo Nagari Panyalaian, Kec. X Koto Telp. 082110190175	13	26
Puri Malana	Non Bintang	Jl. Muhammad Yamin No. 149, Batusangkar Telp. 082110190175	6	12
Fasta Fatwa	Non Bintang	Jl. Dt. Bandaro Kuniang No. 01 Kubu Rajo, Lima Kaum Telp. 081363733737	6	12
Rohaima	Non Bintang	Jr. Pariangan, Nagari Pariangan Telp. 081367252221	6	12
Minang Maimbau	Non Bintang	Jr. Guguk, Nagari Pariangan	6	12
Homestay Nabila	Non Bintang	Jr. Guguk, Nagari Pariangan Telp. 082169288456	2	2
Wisma Santi	Non Bintang	Lubuak Jantan Lintau Buo Telp. 085384392294	6	11
Wisma Terapung	Non Bintang	Lubuak Jantan Lintau Buo	6	13
Homestay Bogenvil	Non Bintang	Lima Kaum Telp. 08116621962	4	4
Homestay Hadiza	Non Bintang	Koto Gadih Lima Kaum Telp. 081363053329	2	2
<b>Jumlah/Total</b>	<b>2017</b>		<b>370</b>	<b>736</b>
	<b>2016</b>		<b>207</b>	<b>380</b>
	<b>2015</b>		<b>207</b>	<b>380</b>
	<b>2014</b>		<b>207</b>	<b>380</b>
	<b>2013</b>		<b>207</b>	<b>410</b>

Sumber/Source: Dinas Pariwisata, Pemuda dan Olah Raga Kabupaten Tanah Datar/Office of Tourism, Youth, and Sports

**Tabel 8.1.2 Restoran/Rumah Makan Menurut Kecamatan di Kabupaten Tanah Datar, 2017**  
*Restaurants by Subdistrict in Tanah Datar Regency, 2017*

Kecamatan <i>Subdistrict</i>	Restoran/Rumah Makan <i>Restaurants</i>
(1)	(2)
010. X Koto	6
020. Batipuh	1
021. Batipuh Selatan	1
030. Pariangan	-
040. Rambatan	4
050. Lima Kaum	8
060. Tanjung Emas	5
070. Padang Ganting	-
080. Lintau Buo	4
081. Lintau Buo Utara	2
090. Sungayang	-
100. Sungai Tarab	6
110. Salimpaung	-
111. Tanjung Baru	3
<b>Jumlah/Total</b>	<b>40</b>

Sumber/Source: Dinas Pariwisata, Pemuda dan Olah Raga Kabupaten Tanah Datar/Office of Tourism, Youth, and Sports

## 8.2 PARIWISATA/TOURISM

**Tabel 8.2.1 Perusahaan Perjalanan Wisata, 2017**  
**Table** *Tours and Travel Agents, 2017*

<b>Nama</b> <i>Name</i>	<b>Alamat</b> <i>Address</i>
(1)	(2)
1. Bingkuang Mas Tours dan Travel	Jl. Sukarno Hatta No. 17 Batusangkar
2. Bintang Perisai Tours dan Travel	Komplek Pertiwi Batusangkar
3. Alam Jaya Tours dan Travel	Jl. S. Parman No. 2 Batusangkar Telp. 0752-71884
4. Pagaruyung Tours dan Travel	Jl. Dt. Ketumanggungan Batusangkar, Telp. 0752-73555
5. Alam Singkarak Wisata Tours dan Travel	Jl. Koto Piliang Batusangkar, Telp. 0752-72255
6. Lets Go Tours dan Travel	Jl. A. Yani No. 416 Batusangkar
7. Andalas Prima Tours dan Travel	Jl. A. Yani No. 416 Batusangkar Telp. 0752-574560
8. Metro Tours dan Travel	Jl. Dt. Ketumanggungan Batusangkar
9. Fahmi Utama Tours dan Travel	Jl. Imam Bonjol Batusangkar
10. Kota Budaya Ekspres Tours dan Travel	Jl. A. Yani No. 416 Batusangkar , Telp. 0752-72907
11. Kota Piring Kencana Tours dan Travel	Jl. Chaniago Batusangkar
12. Batour Tours dan Travel	Jl. A. Yani Batusangkar
13. Ikarsa Pesona Nusantara	Jl. Hamka Batusangkar
14. CV, ADR	Jl. Soekarno-Hatta No. 37 Batusangkar
15. CV, FADILLA	Jalan Raya Simabur Depat PT. BRI Unit Simabur
16. PT, Ristama Wisata	Jorong Balai Batu No. 91 Lima Kaum
17. River Travel	Jorong Sawahan Nagari Pangian
18. Setangkai	Jorong Jati Tunggal Nagari Buo

Sumber/Source: Dinas Pariwisata, Pemuda dan Olah Raga Kabupaten Tanah Datar/Office of Tourism, Youth, and Sports

**Tabel 8.2.2 Objek Wisata, Menurut Kecamatan, Jenis dan Lokasi, 2017**  
**Table** *Tourist Objects, by Subdistrict, Category and Location, 2017*

Kecamatan Subdistrict	Nama Objek Wisata	Jenis Objek	Lokasi (Nagari)
(1)	(2)	(3)	(4)
010. X Koto	Makam Haji Miskin	Wisata Sejarah/Budaya	Pandai Sikek
	Makam Tuanku Pamasingan	Wisata Sejarah/Budaya	Koto Laweh
	Mesjid Tuanku Pamasingan	Wisata Sejarah/Budaya	Koto Laweh
	Tenuu Pandai Sikek	Wisata Agro	Pandai Sikek
	Talago Dewi	Wisata Alam	Pandai Sikek
	Talago Kanang	Wisata Alam	Koto Baru
	Padang Panninggalan	Wisata Alam	Aie Angek
	Air Terjun	Wisata Alam	Aie Mancua Singgalang
	Goa Puti Baririang	Wisata Alam	Tambangan
	Talago Harapan	Wisata Alam	Aie Angek
	Lapangan Pahlawan	Wisata Alam	Panyalaian
	Bulakan Tabek	Wisata Alam	Aie Angek
	Talago Kayu Tanduak	Wisata Alam	Aie Angek
	Taman Ulu	Wisata Alam	Tambangan
	Talago Kumbang	Wisata Alam	Jaho
Villa Puncak	Wisata Alam	Pandai Sikek	
Lembah Anai	Wisata Alam	Air Mancur	
020. Batipuh	Goa Batirai	Wisata Alam	Batipuh Ateh
	Goa Gunung Bungsu	Wisata Alam	Gunung Rajo
	Talago Payo Rapuih	Wisata Alam	Batipuah Baruah
	Surau Lubuak Bauak	Wisata Sejarah/Budaya	Batipuah Baruah
	Batu Sandaran Puti	Wisata Sejarah/Budaya	Sabu
	Pamdian Tuan	Wisata Sejarah/Budaya	Batipuah Baruah
	Batu Sandaran Rajo	Wisata Sejarah/Budaya	Sabu
	Makam Pahlawan	Wisata Sejarah/Budaya	Tanjung Barulak
	Balai Saruang	Wisata Sejarah/Budaya	Batipuh Ateh
	Balai Tuan Nan Gadang	Wisata Sejarah/Budaya	Batipuah Baruah
Megalit Gunung Bungsu	Wisata Sejarah/Budaya	Pincuran Tujuh	
021. Batipuh Selatan	Batu Baraguang	Wisata Alam	Sumpur
	Puncak Pusaran Angin	Wisata Alam	Batu Taba
	Villa Batas	Wisata Alam	Bungo Tanjung
	Aie Manggalagak	Wisata Alam	Batu Taba
	Tanjung Mutiara	Wisata Alam	Batu Taba
030. Pariangan	Kampung Minang Sumpu	Wisata Budaya	Sumpu
	Balairung Sari Tabek	Wisata Sejarah/Budaya	Tabek
	Pintu Angin	Wisata Alam	Sikaladi
	Kuburan Panjang Tantejo	Wisata Sejarah/Budaya	Pariangan
	Aie Angek	Wisata Alam	Pariangan
	Monumen Api Porda	Wisata Sejarah/Budaya	Pariangan

Sumber/Source: Dinas Pariwisata, Pemuda dan Olah Raga Kabupaten Tanah Datar/Office of Tourism, Youth, and Sports

**Tabel**  
**Table** : 8.2.2 Lanjutan/*Continued*

Kecamatan <i>Subdistrict</i>	Nama Objek Wisata	Jenis Objek	Lokasi (Nagari)
(1)	(2)	(3)	(4)
030. Pariangan	Mesjid Tuo Pariangan	Wisata Sejarah/Budaya	Pariangan
	Bukit Sirangkiang	Wisata Sejarah/Budaya	Guguk
	Prasasti Pariangan	Wisata Sejarah/Budaya	Pariangan
	Nagari Tuo Pariangan	Wisata Sejarah/Budaya	Pariangan
	Makam Puti Indo Jalito	Wisata Sejarah/Budaya	Pariangan
	Sawah Satampang Baniah	Wisata Sejarah/Budaya	Pariangan
	Rumah Gadang Dt. Bandaro Kayo	Wisata Sejarah/Budaya	Pariangan
	Rumah Gadang Dt. Bdr. Sati	Wisata Sejarah/Budaya	Pariangan
	Puncak Pulutan	Wisata Alam	Sikaladi
Balai Saruang	Wisata Sejarah/Budaya	Pariangan	
040. Rambatan	Prasasti Ombilin	Wisata Sejarah/Budaya	Simawang
	Megalit Simawang	Wisata Sejarah/Budaya	Simawang
	Nisan Berukir	Wisata Sejarah/Budaya	Padang Magek
	Rumah Tuo Kampai Nan Panjang	Wisata Sejarah/Budaya	Balimbing
	Batang Ombilin	Wisata Alam	Simawang
	Prasasti Rambatan	Wisata Sejarah/Budaya	Rambatan
	Rumah Gadang Dt. Sati	Wisata Sejarah/Budaya	Padang Magek
	Prasasti Kantor Wali	Wisata Sejarah/Budaya	Padang Magek
	Batu Jajak Nabi	Wisata Sejarah/Budaya	Balimbing
	Makam Siti Jamilah	Wisata Sejarah/Budaya	Simawang
	Kampung Tradisional	Wisata Sejarah/Budaya	Balimbing
	Bukik Shaduali	Wisata Alam	Rambatan
	Batu Basurek	Wisata Sejarah/Budaya	Rambatan
	Aua Sarumpun	Wisata Alam	Padang Luar III Koto
	Tanjung Mutuih Puncak Top	Wisata Alam	Batu Limbak Rambatan
	Danau Singkarak	Wisata Alam	Simawang/III Koto
	Aua Sarumpun/Puncak Pas	Wisata Alam	Padang Luar III Koto
	Tanjung Mutuih	Wisata Alam	Simawang
	Danau Singkarak	Wisata Alam	Simawang/III koto
	Rumah Tuo	Wisata Sejarah/Budaya	Balimbing
Batu Basurek	Wisata Sejarah/Budaya	Rambatan	
Puncak Top	Wisata Alam	Rambatan	
Kincia Kamba Tigo	Wisata Alam	Rambatan	
050. Lima Kaum	Mesjid Raya Lima Kaum	Wisata Sejarah/Budaya	Limo Kaum
	Batu Batikam	Wisata Sejarah/Budaya	Limo Kaum
	Sopan Mandidieh	Wisata Sejarah/Budaya	Piliang Limo Kaum
	Batu Basurek	Wisata Sejarah/Budaya	Kubu Rajo Limo Kaum
	Situ	Wisata Alam	Bukik Gombak
	Situ Sawah Luak	Wisata Alam	Bukik Gombak
	Balona	Wisata Alam	Balai Labuah Ateh

Sumber/Source: Dinas Pariwisata, Pemuda dan Olah Raga Kabupaten Tanah Datar/Office of Tourism, Youth, and Sports

**Tabel**  
**Table** : 8.2.2 Lanjutan/*Continued*

Kecamatan Subdistrict	Nama Objek Wisata	Jenis Objek	Lokasi (Nagari)
(1)	(2)	(3)	(4)
050. Lima Kaum	Makam Sultan Muningsyah	Wisata Sejarah/Budaya	Bukit Gombak
	Benteng Van Der Cappellen	Wisata Sejarah/Budaya	Kampung Baru
	Gedung Indojolito	Wisata Sejarah/Budaya	Kampung Baru
	Makam Sultan Muningsyah	Wisata Sejarah/Budaya	Bukit Gombak
	Medan Nan Bapaneh Koto Baranjak	Wisata Sejarah/Budaya	Limo Kaum
	Rumah Gadang Dt. Bdr. Kuniang	Wisata Sejarah/Budaya	Limo Kaum
	Prasasti Kubu Rajo	Wisata Sejarah/Budaya	Limo Kaum
	Prasasti Saruaso II	Wisata Sejarah/Budaya	Kampung Baru
	Pemandian Puti Bungsu	Wisata Sejarah/Budaya	Kiambang
060. Tanjung Emas	Ustano Rajo Saruaso	Wisata Sejarah/Budaya	Tanjung Emas
	Makam Indomo	Wisata Sejarah/Budaya	Saruaso
	Prasasti Adityawarman	Wisata Sejarah/Budaya	Pagaruyung
	Ustano Rajo Alam	Wisata Sejarah/Budaya	Pagaruyung
	Makam Raja Ibadat	Wisata Sejarah/Budaya	Kp. Tangah
	Istano Basa Pagaruyung	Wisata Sejarah/Budaya	Pagaruyung
	Megalit Talago Gunung	Wisata Sejarah/Budaya	Talago Gunung
	Prasasti Pompongan	Wisata Sejarah/Budaya	Saruaso
	Istano Silinduang Bulan	Wisata Sejarah/Budaya	Pagaruyung
	Bukik Batu Patah	Wisata Minat Khusus	Pagaruyung
	Batu Basurek	Wisata Sejarah/Budaya	Jorong Gudam
	Ustano Karumpuik	Wisata Sejarah/Budaya	Jorong Koto Tangah
	Luak Nan Tigo	Wisata Sejarah/Budaya	Jorong Pdg. Datar
	Batu Basurek	Wisata Sejarah/Budaya	Kp Rajo Saruaso Barat
	Menhir	Wisata Sejarah/Budaya	Utama Pura Tlg Gunung
	Goa	Wisata Sejarah/Budaya	Aie Angek Pintu Rayo
Air Bului	Wisata Sejarah/Budaya	Manganan Pdg. Datar	
Gunung Bungsu	Wisata Sejarah/Budaya	Jor. Kubang Landai	
070. Pdg Ganting	Makam Syech Ibrahim	Wisata Sejarah/Budaya	Pdg. Ganting
	Mata Air Panas Jalil	Wisata Alam	Pdg. Ganting
	Makam Tuan Khadi	Wisata Sejarah/Budaya	Pdg. Ganting
	Talago Biru Atar	Wisata Alam	Taratak VIII
	Batu Jajak Nabi	Wisata Sejarah/Budaya	Pdg. Ganting
	Makam Tuanku Lareh	Wisata Sejarah/Budaya	Lareh Nan Panjang
Bukik Walan	Wisata Minat Khusus	Pdg. Ganting	
080. Lintau Buo	Ustano Rajo Buo	Wisata Sejarah/Budaya	Buo
	Rumah Rajo Buo	Wisata Sejarah/Budaya	Buo
	Ngalau Indah Pangian	Wisata Alam	Pangian
	Pemandian Umum	Tempat Rekreasi/Hiburan	Pangian

Sumber/Source: Dinas Pariwisata, Pemuda dan Olah Raga Kabupaten Tanah Datar/Office of Tourism, Youth, and Sports

**Tabel**  
**Table** : 8.2.2 Lanjutan/*Continued*

<b>Kecamatan Subdistrict</b>	<b>Nama Objek Wisata</b>	<b>Jenis Objek</b>	<b>Lokasi (Nagari)</b>
(1)	(2)	(3)	(4)
080. Lintau Buo	Kandang Harimau	Wisata Sejarah/Budaya	Pangian
	Meja Beling	Wisata Sejarah/Budaya	Pangian
	Batu Sandaran Rajo	Wisata Sejarah/Budaya	Pangian
	Batang Sinamar	Wisata Alam	Nagari Buo
	Batang Selo	Wisata Alam	Nagari Buo
	Istano Rajo Adat Buo	Wisata Sejarah/Budaya	Nagari Buo
	Gedung Controlleur Buo	Wisata Sejarah/Budaya	Buo
	Talago Anguih	Wisata Alam	Pangian
	Talago Panjang	Wisata Alam	Tigo Jangkko
081. Lintau Buo Utara	Puncak Pato	Wisata Alam	Pato
	Makam Pahlawan	Wisata Sejarah/Budaya	Lubuk Jantan
	Makam Siti Hajir	Wisata Sejarah/Budaya	Lubuk Jantan
	Rumah Tuanku Lintau	Wisata Sejarah/Budaya	Lubuk Jantan
	Bukit Marapalam	Wisata Alam	Pato
	Air Terjun Tanjung Bonai	Wisata Alam	Tanjung Bonai
	Selaras Air	Wisata Alam	Lubuk Jantan
090. Sungayang	Batu Angkek-Angkek	Wisata Sejarah/Budaya	Tanjung
	Makam Tuanku Gaduik	Wisata Sejarah/Budaya	Sungai Patai
	Ngalau Soda	Wisata Alam	Tanjung
	Ngalau Guo	Wisata Alam	Sungai Patai
	Air Tumbuak Batu	Wisata Alam	Andaleh B. Bukik
	Medan Bapaneh Ateh Lago	Wisata Sejarah/Budaya	Sungayang
	Tanduk Kerbau Purba	Wisata Sejarah/Budaya	Minangkabau
	Rumah Puti Reno Pinang	Wisata Sejarah/Budaya	Sungayang
	Luak Sadino	Wisata Alam	Sungayang
	Air Terjun Mayang Taurai	Wisata Alam	Andaleh
	Pemandian A. Minangkabau	Wisata Minat Khusus	Minangkabau
100. Sungai Tarab	Mesjid Rao-Rao	Wisata Sejarah/Budaya	Rao-Rao
	Kincir Padi Tradisional	Wisata Sejarah/Budaya	Sungai Tarab
	Kurimbang Batu Alang	Wisata Sejarah/Budaya	Sungai Tarab
	Makam Tuan Titah	Wisata Sejarah/Budaya	Sungai Tarab
	Mesjid Sa'adah	Wisata Sejarah/Budaya	Gurun
	Balerong Bunta	Wisata Sejarah/Budaya	Rao-Rao
	Kolam Ikan Legendaris	Wisata Sejarah/Budaya	Sungai Tarab
	Pemandian Alam Bulakan	Wisata Minat Khusus	Sungai Tarab
	Rumah Panitahan	Wisata Sejarah/Budaya	Sungai Tarab
	Makam Ninik Janggut Hitam	Wisata Sejarah/Budaya	Talang Tangah
	Rumah Adat Tiang Panjang	Wisata Sejarah/Budaya	Rao-Rao

Sumber/Source: Dinas Pariwisata, Pemuda dan Olah Raga Kabupaten Tanah Datar/Office of Tourism, Youth, and Sports

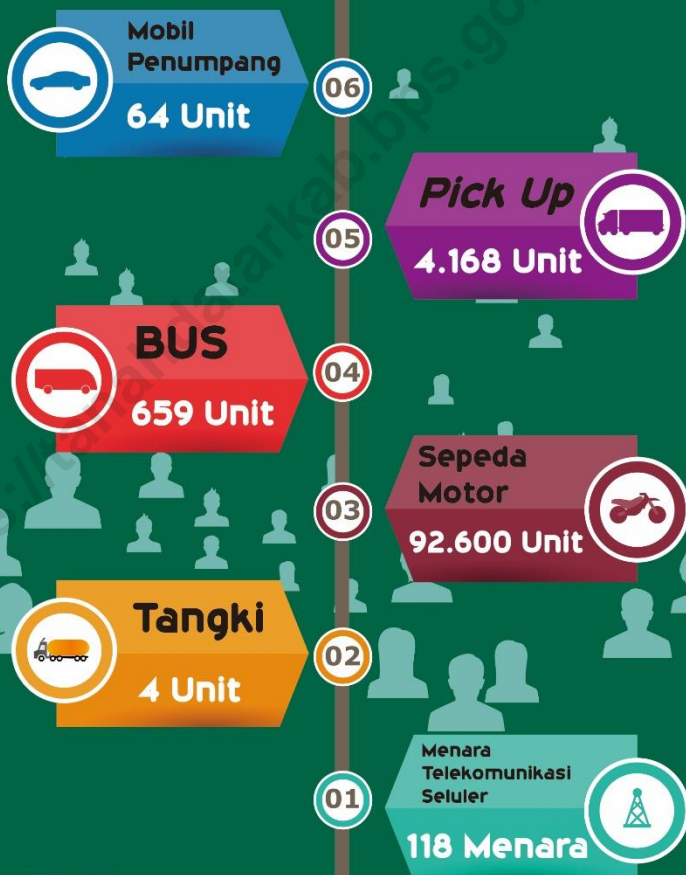
**Tabel**  
**Table** : 8.2.2 Lanjutan/*Continued*

<b>Kecamatan Subdistrict</b>	<b>Nama Objek Wisata</b>	<b>Jenis Objek</b>	<b>Lokasi (Nagari)</b>
(1)	(2)	(3)	(4)
100. Sungai Tarab	Medan Bapaneh Setangkai	Wisata Sejarah/Budaya	Talang Tengah
	Makam Syech Abdurrahman	Wisata Sejarah/Budaya	Kumango
	Batu Tujuh Tapak	Wisata Sejarah/Budaya	Sungai Tarab
	Batu Sandaran Rajo	Wisata Sejarah/Budaya	Rao-Rao
	Batu Baliang	Wisata Sejarah/Budaya	Sungai Tarab
	Batu Balipai	Wisata Sejarah/Budaya	Sungai Tarab
	Makam Keramat	Wisata Sejarah/Budaya	
110. Salimpaung	Makam Tuan Mangkudum	Wisata Sejarah/Budaya	Sumaniak
	Rumah Adat Tn. Mangkudum	Wisata Sejarah/Budaya	Sumaniak
	Panorama Puncak Alai	Wisata Alam	Sumaniak
	Makam H. Sumaniak	Wisata Sejarah/Budaya	Sumaniak
	Goa Lansek	Wisata Alam	Supayang
	Puncak Pella	Wisata Alam	Tabek Patah
	Panorama Tabek Patah	Wisata Alam	Tabek Patah
	Bukit Simbatak	Wisata Alam	Supayang
	Tabago Pakih	Wisata Alam	Tabek Patah
	Rumah Pohon	Wisata Alam	Tabek Patah
111. Tanjung Baru	Panorama Puncak Alai	Wisata Alam	Koto Laweh
	Makam Pahlawan	Wisata Sejarah/Budaya	Tanjung Barulak
	Kuburan Ceylon	Wisata Sejarah/Budaya	Tanjung Barulak

Sumber/Source: Dinas Pariwisata, Pemuda dan Olah Raga Kabupaten Tanah Datar/Office of Tourism, Youth, and Sports



<https://tanahdatarkab.bps.go.id>



<https://tanahdatarkab.bps.go.id>

**PENJELASAN TEKNIS**

1. **Kendaraan bermotor** adalah setiap kendaraan yang digerakkan oleh peralatan teknik yang ada pada kendaraan tersebut, biasanya digunakan untuk angkutan orang atau barang di atas jalan raya selain kendaraan yang berjalan di atas rel. Kendaraan bermotor yang dicatat adalah semua jenis kendaraan kecuali kendaraan bermotor TNI/Polri dan Korps Diplomatik.
2. **Mobil penumpang** adalah setiap kendaraan bermotor yang dilengkapi dengan tempat duduk untuk sebanyak-banyaknya delapan orang, tidak termasuk tempat duduk untuk pengemudi, baik dilengkapi atau tidak dilengkapi bagasi.
3. **Mobil bis** adalah setiap kendaraan bermotor yang dilengkapi dengan tempat duduk untuk lebih dari delapan orang, tidak termasuk tempat duduk untuk pengemudi, baik dilengkapi atau tidak dilengkapi bagasi.
4. **Mobil truk** adalah setiap kendaraan bermotor yang digunakan untuk angkutan barang, selain mobil penumpang, mobil bis dan

**TECHNICAL NOTES**

1. **Motor vehicles** are any kind of vehicles motorized by machine set up in those vehicles, they are usually used for transporting peoples or goods on roads except vehicles moving along a railway line, The data cover all kinds of motor vehicles except those belong to Indonesia Army Force Indonesian State Police and Diplomatic Corps.
2. **Passenger cars** are any motor vehicles with no more than eight seats, excluding seat for driver, it can be with or without hoot.
3. **Buses** are large passenger cars having seats for more than eight passengers, excluding seat for driver, it can be with or without hoot.
4. **Trucks** are any motor vehicles used to transport goods excluding passenger cars, buses, and motorcycles.

kendaraan bermotor roda dua.

5. **Kereta api** adalah kendaraan dengan tenaga gerak (listrik, diesel atau tenaga uap) yang berjalan sendiri maupun dirangkaikan dengan kendaraan lain, yang akan atau sedang bergerak di atas rel, terdiri dari kereta penumpang dan kereta barang.
  6. **Kilometer penumpang** adalah jumlah kilometer dari semua penumpang yang berangkat. Besaran ini merupakan penjumlahan jarak asal tujuan masing-masing penumpang.
  7. **Rata-rata jarak perjalanan per penumpang** adalah rata-rata yang ditempuh oleh setiap penumpang, atau jumlah kilometer penumpang dibagi dengan jumlah penumpang berangkat.
  8. **Kilometer ton** adalah jumlah kilometer semua ton yang diangkut, Besaran ini merupakan hasil penjumlahan jarak asal tujuan masing-masing barang dalam ton.
  9. **Rata-rata jarak angkut barang** adalah rata-rata jarak yang ditempuh oleh setiap ton barang atau jumlah kilometer ton dibagi
5. **Train** is a coach or a number of coaches joined together, moving along a railway line, It can be passenger train or freight train.
  6. **Passenger kilometer** is total kilometers of all departing passenger. This measurement is the sum of distance between the place of origin and the place of destination taken by all passengers.
  7. **Mean distance of journey per passenger** is mean distance taken by each passenger or total of passenger-kilometer divided by the number of departing passengers.
  8. **Ton-kilometer** is total kilometer of all cargoes carried, This is the sum of distance from area of origin to area of destination for each ton of cargoes.
  9. **Mean distance of cargoes loaded** is mean distance of each ton of cargoes loaded or total ton-kilometer divided by total ton of

- dengan ton dimuat. *cargoes loaded.*
10. **Kunjungan kapal** adalah kapal yang datang di pelabuhan baik untuk berlabuh di perairan maupun bersandar di dermaga. *10. **Ship call** is a ship arriving at a port either for mooring or berthing.*
  11. **Gross Ton (GT)** adalah volume ruangan kapal dalam m<sup>3</sup>, kecuali terowongan, lubang poros baling-baling, tempat jangkar, dan alas ganda. *11. **Gross Ton (GT)** is total volume of all room in a ship (m<sup>3</sup>), excluding the volume of tunnel, the axle of propellers, the anchor, and the chain locker.*
  12. **Sertifikat Operator Pesawat Udara** adalah tanda bukti terpenuhinya standar dan prosedur dalam pengoperasian pesawat udara oleh perusahaan angkutan udara niaga. *12. **Aircraft Operator Certificate (AOC)** is clearance of compliance to the standards and procedures in aircraft operations by the commercial air transport companies.*
  13. **Sertifikat Pengoperasian Pesawat Udara** adalah tanda bukti terpenuhinya standar dan prosedur dalam pengoperasian pesawat udara untuk kegiatan angkutan udara bukan niaga. *13. **Operating Certificate (OC)** is clearance of compliance to the standards and procedures in aircraft operations for non commercial air transport activities.*
  14. **Kantor Pos** adalah tempat pemberi pelayanan komunikasi tertulis dan atau surat elektronik, layanan paket, layanan logistik, layanan transaksi keuangan, dan layanan keagenan pos untuk kepentingan umum. Rumah pos berfungsi sama seperti kantor pos dan kantor pos pembantu, bedanya rumah pos *14. **Post Office** is a service provider facility of written communication and or electronic mail, parcel service, logistics services, financial transaction services, and postal services to the public. Postal house has the same function as the post office and subsidiary of post office, the difference is that postal house*

biasanya terletak di daerah terpencil.

*is usually located in remote areas.*

15. **Telekomunikasi** adalah setiap pemancaran, pengiriman dan atau penerimaan dari setiap informasi dalam bentuk tanda-tanda, isyarat, tulisan, gambar, suara dan bunyi melalui sistem kawat, optik, radio atau sistem elektromagnetik lainnya.

15. **Telecommunication** includes every transmitting, delivering and or receiving from every information of marking, signal, article, picture, sound and voice through strand of wire system, optic, radio or other electromagnetic system.

16. **Jaringan telekomunikasi** adalah rangkaian perangkat telekomunikasi dan kelengkapannya yang digunakan dalam bertelekomunikasi.

16. **Telecommunication network** is peripheral network of telecommunication and its equipment used in the means of telecommunication.

17. Telepon tetap kabel dalam Susenas disebut **telepon rumah** adalah jaringan telekomunikasi menggunakan perangkat telepon tetap dengan kabel yang secara umum diatur oleh standar-standar teknis dengan menggunakan suatu nomor telepon, dikenal pula sebagai Public Switched Telephone Network (PSTN). Pada umumnya dimanfaatkan untuk telepon rumah dan jaringan internet, memiliki kemampuan menghantarkan sinyal dengan kuat dan jelas dengan biaya yang relatif lebih murah.

17. Fixed line telephone based on Susenas called **home phone** is a telecommunication network using fixed line telephone device which is generally regulated by technical standards, using a phone number, also known as the Public Switched Telephone Network (PSTN). It is generally used for home phone and Internet networks, has the ability to deliver a strong and clear signal with a relatively low cost.

18. **Telepon bergerak seluler** adalah

18. **Cellular mobile phone** is an

perangkat telekomunikasi elektronik yang mempunyai kemampuan dasar yang sama dengan telepon tetap kabel, namun dapat dibawa ke mana-mana (portable, mobile) dan tidak perlu disambungkan dengan jaringan telekomunikasi kabel. Selain berfungsi sebagai telepon, telepon selular modern biasanya mendukung layanan tambahan seperti Short Messages Services (SMS), Multimedia Messages Service (MMS), e-mail dan akses Internet, aplikasi bisnis dan permainan, serta fotografi. Saat ini, Indonesia mempunyai dua sistem jaringan telepon bergerak seluler yaitu Global System for Mobile Telecommunications (GSM) dan CDMA.

*electronic telecommunication device which has the same basic capabilities with fixed cables, but can be taken anywhere (portable, mobile) and does not need to be connected to the wired telecommunications networks. In addition to functioning as a telephone, modern mobile phone typically supports additional services such as Short Messages Services (SMS), Multimedia Messages Service (MMS), e-mail and access to the Internet, business applications and games, as well as photography. Currently, Indonesia has two cellular mobile telephone network system that are GSM (Global System for Mobile Telecommunications) and Code Division Multiple Access (CDMA).*

19. **Internet** adalah sebuah jaringan komputer publik di seluruh dunia. Internet menyediakan akses ke sejumlah layanan komunikasi termasuk World Wide Web dan membawa email, berita, hiburan dan file data.

19. **The internet** is a worldwide public computer network. It provides access to a number of communication services including the World Wide Web and carries e-mail, news, entertainment and data files.

20. **Penyiaran Radio** mencakup penyiaran sinyal suara melalui studio penyiaran radio dan fasilitas untuk transmisi program yang

20. **Radio broadcasting** includes voice signals broadcasting through radio broadcasting studios and facilities for the programs transmission



berhubungan dengan masyarakat, termasuk mengumpulkan dan menyalurkan program melalui kabel atau satelit, internet (stasiun radio internet), termasuk penyiaran data yang terintegrasi dengan penyiaran radio.

*related to community, including collecting and distributing programs via cable or satellite, internet (internet radio station), including integrated data broadcasting with radio broadcasting.*

21. Penyiaran dan pemrograman televisi mencakup pembuatan program saluran televisi lengkap dari komponen program yang dibeli (seperti film, dokumenter, dan lain-lain), komponen program yang dihasilkan sendiri (seperti berita lokal, laporan langsung) atau kombinasi keduanya, pemrograman dari saluran video atas dasar permintaan, dan penyiaran data yang diintegrasikan dengan siaran televisi, Program televisi lengkap dapat disiarkan sendiri atau melalui distribusi pihak ke tiga, seperti perusahaan kabel atau provider televisi satelit, Pemrograman dapat bersifat umum atau khusus (misalnya format terbatas seperti program berita, olah raga, pendidikan atau program yang ditujukan untuk anak muda), dapat dibuat dengan bebas tersedia untuk pemakai atau dapat hanya tersedia atas dasar langganan.

21. *Broadcasting and television programming includes the manufacture of a complete television channel program from purchased program components (such as films, documentaries, etc.), own produced program components (such as local news, live reports) or a combination of both, the programming of the video channel on the basis of demand, and data broadcasting integrated with television broadcasting, Complete television program can broadcast their own or through a third party distribution, such as cable companies or satellite television providers, Programming can be general or specific (e.g, limited formats such as news programs, sports, education or programs aimed at young people), can be made freely available to users or can only available on a subscription basis.*

22. Penerbitan surat kabar, jurnal, dan buletin/Majalah mencakup usaha penerbitan surat kabar dan surat kabar iklan, jurnal, buletin, majalah umum dan teknis, komik termasuk penerbitan jadwal radio dan televisi, dan sebagainya.
22. *Newspapers, journals, and bulletin/magazine publishing include newspapers and newspaper advertisements, journals, bulletin, general and technical magazines, comic, including radio and television schedule publishing, and so on.*
23. Koran atau surat kabar adalah suatu penerbitan yang ringan dan mudah dibuang, biasanya dicetak pada kertas berbiaya rendah yang disebut kertas koran, yang berisi berita-berita terkini dalam berbagai topik. Topiknya bisa berupa even politik, kriminalitas, olahraga, tajuk rencana, dan cuaca, Jenis surat kabar umum biasanya diterbitkan setiap hari, kecuali pada hari-hari libur, Surat kabar sore juga umum di beberapa negara, Selain itu, juga terdapat surat kabar mingguan yang biasanya lebih kecil dan kurang prestisius dibandingkan dengan surat kabar harian dan isinya biasanya lebih bersifat hiburan.
23. *Newspaper is a lightweight publication but easily disposed of, usually printed on low-cost paper called newsprint, containing the latest news on various topics. Topics can include political events, crime, sports, editorials, and weather, Common types of newspapers are usually published daily, except on holidays, Afternoon newspapers are also common in some countries, In addition, there is also a weekly newspaper that is usually smaller and less prestigious than the daily newspaper and its contents are usually more entertainment.*
24. Tabloid adalah istilah suatu format surat kabar yang lebih kecil (597 mm × 375 mm) dari ukuran standar koran harian. Istilah ini biasanya dikaitkan dengan penerbitan surat
24. *Tabloid is a smaller term format of newspaper (597 mm × 375 mm) than a standard size daily newspaper. This term is usually associated with the publishing of*

kabar reguler non harian (bisa mingguan, dwimingguan, dll), yang terfokus pada hal-hal yang lebih “tidak serius”, terutama masalah selebritas, olah raga, kriminal, dll.

*non-daily regular newspapers (can be weekly, biweekly, etc.), which focus on the things that are “not too serious”, especially the problem of celebrity, sports, crime, etc.*

25. Jurnal adalah majalah yang khusus memuat artikel dalam suatu bidang ilmu tertentu.

*25. Journal is a special magazine that publish an article in a particular field of science.*

26. Buletin adalah publikasi organisasi yang mengangkat perkembangan suatu topik atau aspek tertentu dan diterbitkan/dipublikasikan secara teratur (berkala) dalam waktu yang relatif singkat (harian hingga bulanan), Buletin ditujukan kepada khalayak yang lebih sempit, yang berkaitan dengan bidang tertentu saja, Tulisan dalam buletin umumnya singkat dan padat (mirip berita), menggunakan bahasa yang formal, dan banyak istilah teknis berkaitan dengan bidang tersebut.

*26. Bulletin is a publication of an organization that raised the development of a particular topic or aspect and issued/published regularly (periodically) in a relatively short time (daily to monthly), Bulletin is addressed to a narrower audience, which relates to a particular field, Posts in bulletin are generally short and concise (similar to news), using formal language and a lot of technical terms related to the field.*

27. Majalah adalah penerbitan berkala yang berisi bermacam-macam artikel dalam subyek yang bervariasi, Majalah biasa diterbitkan mingguan, dwimingguan atau bulanan, Majalah biasanya memiliki artikel mengenai topik populer yang ditujukan kepada masyarakat umum dan ditulis

*27. Magazine is a periodical publication containing a variety of articles on varied subjects, Regular magazine published weekly, biweekly or monthly, Magazines usually have articles on popular topics which are addressed to the general public and written in a style that is easily understood by many*

dengan gaya bahasa yang mudah dimengerti oleh banyak orang.

*people.*

28. Oplah adalah jumlah barang yang tercetak dalam satuan eksemplar.

28. *The circulation is the number of items printed in units of copies.*

29. Bioskop adalah pertunjukkan yang diperlihatkan dengan gambar (film) yang disorot sehingga dapat bergerak, Bioskop juga diartikan sebagai tempat untuk menonton pertunjukkan film dengan menggunakan layar lebar, dimana gambar film diproyeksikan ke layar menggunakan proyektor.

29. *Cinema is a show that is shown with the image (film) highlighted so it can move, Cinema also be interpreted as a place to watch the shows using a wide screen movies, where the film images projected onto a screen using a projector.*

## ULASAN

## DESCRIPTION

**9.1 Transportasi**

Dilihat dari kondisinya, jalan di Kabupaten Tanah Datar terjadi sedikit perubahan dimana panjang jalan dalam kondisi baik mengalami penurunan dari 604,97 Km pada tahun 2016 menjadi 491,55 Km pada tahun 2017. Jalan dengan kondisi rusak ringan mengalami penurunan dimana tercatat jalan dengan kondisi rusak ringan dari 439,95 Km pada tahun 2016 turun menjadi sepanjang 409,62 Km pada tahun 2017. Sedangkan jalan dengan kondisi rusak berat mengalami peningkatan dimanapun tercatat jalan dengan kondisi rusak berat dari 213,47 Km pada tahun 2016 turun menjadi sepanjang 204,67 pada tahun 2017.

Menurut jenis permukaannya, permukaan jalan yang diaspal pada tahun 2017 jalan tercatat sepanjang 829,49 km, sedangkan jalan dengan permukaan batu beton tercatat sepanjang 209,68 Km. Selanjutnya jalan dengan permukaan kerikil sepanjang 107,11 Km dan sisanya dengan permukaan tanah sepanjang 356,94.

Pembangunan jalan di Kabupaten Tanah Datar pada dasarnya hanya berupaya memperbaiki kualitas jalan, sementara pembukaan jalan baru dipandang masih belum memungkinkan

**9.1 Transportation**

*The development of transportation infrastructures has been restricted to improvement of road quality due to limited budget allocatin. According to its current conditin, there has been an decrease in the length of asphalt road in good condition, from 604,97 Km in 2016, to 491,55 Km in 2017; a reduction in the length of asphalt road in bad condition (minor damaged), from 439,95 Km minor damaged road in 2016 to 409,62 km in 2017, and an decrease the length of asphalt road in bad condition (serious damage), from 213,47 Km severely damaged road in 2016 to 204,67 Km in 2017.*

*The length of asphalt road is 829.49 Km in 2017; the length of concrete stone road is 209.68 Km; the length of gravel road is 107.11 Km; the length of dirt road is 356,94 Km.*

*Road construction in Tanah Datar Regency basically only attempts to improve the quality of roads, while the opening of new roads is still considered not possible because of constraints due to limited funds.*

karena terkendala oleh keterbatasan dana.

## 9.2 Kendaraan Bermotor

Jumlah kendaraan bermotor yang wajib diuji mengalami kenaikan dalam periode satu tahun belakangan, tercatat pada tahun 2015 sebanyak 6.495 buah kendaraan wajib uji naik menjadi 6.542 buah kendaraan wajib uji di tahun 2016 dengan berbagai jenis.

Apabila dilihat dari jenisnya maka jenis kendaraan mobil barang adalah jenis yang mengalami peningkatan yaitu sebesar 1,01 persen. Jenis kendaraan mobil barang yang meningkat cukup signifikan adalah jenis mobil *pick up* dari 3.961 unit pada tahun 2015 menjadi sebanyak 4.168 unit pada tahun 2016. Sedangkan kendaraan jenis truk sedang mengalami penurunan dari 1.506 unit pada tahun 2015 menjadi 1.447 unit di tahun 2016.

## 9.3 Komunikasi

Perkembangan komunikasi dengan menggunakan telepon konvensional nampaknya tidak mengalami perubahan yang berarti selama tahun 2017. Hal ini diduga dipengaruhi oleh alat komunikasi yang praktis, mudah, dan kecepataannya seperti *handphone*. Perkembangan

## 9.2 Motor Vehicle

*The number of motor vehicles requiring periodic inspection certificate has increased significantly during 2016, from 6.495 in 2015 to 6.542 in 2016, of all types of vehicles. Commercial vehicles has the highest number of increase of 1.01%, especially the increase in pick up trucks from 3.961 units in 2015 to 4.168 units in 2016. Medium trucks has fallen in number, from 1.506 units in 2015 to 1.447 units in 2016.*

## 9.3 Communication

*The rapid development of communication technology has affected the lifestyle of the residents. The use of mobile telephone has increased significantly compared to the number of fixed-line telephone subscribers which relatively steady or static in number. Mobile telecommunications tower*

## TRANSPORTATION AND COMMUNICATION

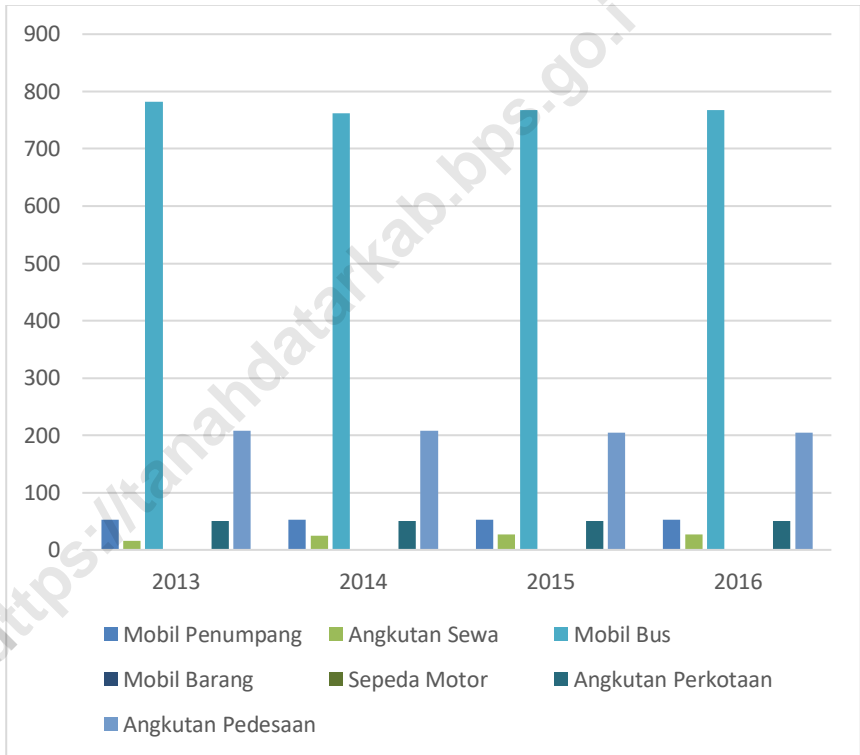
Menara Telekomunikasi seluler pada tahun 2017 mengalami peningkatan dari 111 menara pada tahun 2016 menjadi 118 menara pada tahun 2017.

*development in 2017 an increase of 111 towers in 2016 to 118 towers in 2017.*

<https://tanahdatarkab.bps.go.id>

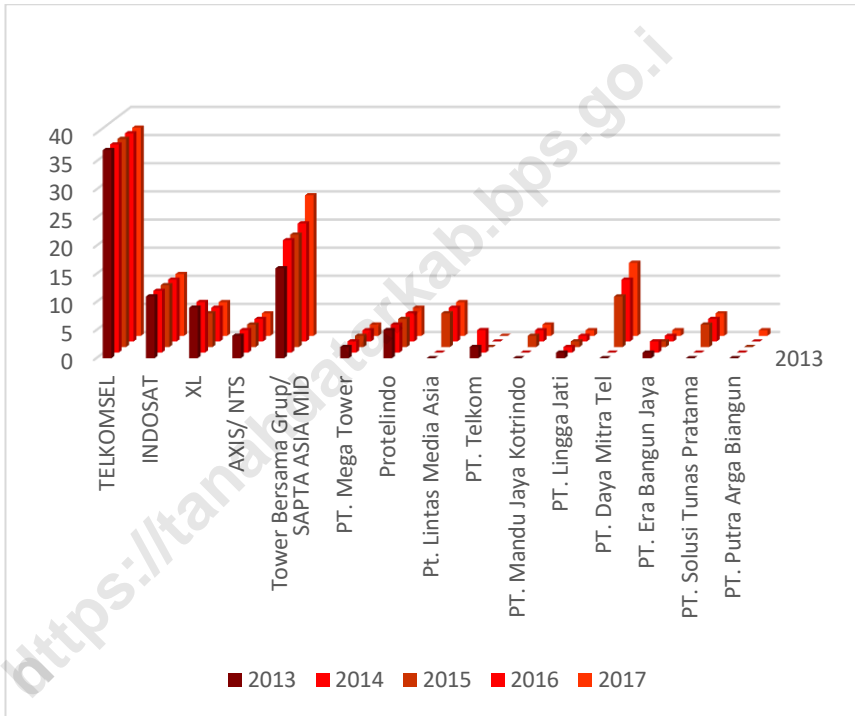
**Gambar 22** Perkembangan Saranan Angkutan Umum, Jumlah Kendaraan Menurut Kategori di Kabupaten Tanah Datar, 2013-2016

*Trend in public transport, number of vehicles by category in Tanah datar regency, 2013-2016*





**Gambar 23** Perkembangan Menara Telekomunikasi Seluler Menurut Pemilik Menara, 2013-2017  
*Picture*  
 Trend in Cellular Telecommunication Towers, by principal, 2013-2017



**Tabel 9.1 Panjang Jalan (Km) Menurut Kecamatan, Status dan Jenis Permukaan, 2017**  
*Length of Road by Subdistrict, Status and Type of Surface Course, 2017*

Kecamatan Subdistrict	Status Status	Jenis Permukaan				Jumlah Total
		Aspal Asphalt	Batu Beton Stone/ Concrete	Kerikil Gravel	Tanah Ground	
(1)	(2)	(3)	(4)	(5)	(6)	(7)
010. X Koto	Nasional	...	...	...	...	...
	Provinsi	...	...	...	...	...
	Kabupaten	71,49	22,31	13,80	26,10	136,70
020. Batipuh	Nasional	...	...	...	...	...
	Provinsi	...	...	...	...	...
	Kabupaten	66,25	1,20	1,60	37,28	126,48
021. Batipuh Selatan	Nasional	...	...	...	...	...
	Provinsi	...	...	...	...	...
	Kabupaten	12,62	3,45	2,90	10,50	29,47
030. Pariangan	Nasional	...	...	...	...	...
	Provinsi	...	...	...	...	...
	Kabupaten	44,51	12,57	6,35	3,98	67,41
040. Rambatan	Nasional	...	...	...	...	...
	Provinsi	...	...	...	...	...
	Kabupaten	92,50	21,44	13,79	80,21	207,94
050. Lima Kaum	Nasional	...	...	...	...	...
	Provinsi	...	...	...	...	...
	Kabupaten	83,97	10,49	-	18,26	112,72
060. Tanjung Emas	Nasional	...	...	...	...	...
	Provinsi	...	...	...	...	...
	Kabupaten	70,88	17,77	16,37	60,07	165,09

Sumber/Source: Dinas Pekerjaan Umum Kabupaten Tanah Datar/-Public Work Service of Tanah Datar

TRANSPORTATION AND COMMUNICATION

**Tabel**  
**Table** : 9.1 Lanjutan/*Continued*

Kecamatan <i>Subdistrict</i>	Status <i>Status</i>	Jenis Permukaan				Jumlah <i>Total</i>
		Aspal <i>Asphalt</i>	Batu Beton Stone/ Concrete	Kerikil <i>Gravel</i>	Tanah <i>Ground</i>	
(1)	(2)	(3)	(4)	(5)	(6)	(7)
070. Padang Ganting	Nasional	...	...	...	...	...
	Provinsi	...	...	...	...	...
	Kabupaten	33,70	6,93	18,34	10,00	68,97
080. Lintau Buo	Nasional	...	...	...	...	...
	Provinsi	...	...	...	...	...
	Kabupaten	29,83	20,63	6,55	28,10	85,11
081. Lintau Buo Utara	Nasional	...	...	...	...	...
	Provinsi	...	...	...	...	...
	Kabupaten	99,43	29,59	4,05	25,15	158,22
090. Sungayang	Nasional	...	...	...	...	...
	Provinsi	...	...	...	...	...
	Kabupaten	46,81	6,27	1,70	10,71	65,49
100. Sungai Tarab	Nasional	...	...	...	...	...
	Provinsi	...	...	...	...	...
	Kabupaten	78,87	8,91	10,96	17,83	116,57
110. Salimpaung	Nasional	...	...	...	...	...
	Provinsi	...	...	...	...	...
	Kabupaten	60,43	16,12	2,30	16,75	95,60
111. Tanjung Baru	Nasional	...	...	...	...	...
	Provinsi	...	...	...	...	...
	Kabupaten	38,20	8,85	8,40	12,00	67,45
<b>Jumlah</b>	<b>Nasional</b>	...	...	...	...	...
	<b>Provinsi</b>	...	...	...	...	...
	<b>Kabupaten</b>	829,49	209,68	107,11	356,94	1 503,22
<b>Jumlah/Total</b>	<b>2017</b>	829,49	209,68	107,11	356,94	1 503,22
	<b>2016</b>	829,49	209,68	107,11	356,94	1 503,22
	<b>2015</b>	-	-	-	-	1 408,80
	<b>2014</b>	-	-	-	-	1 408,80
	<b>2013</b>	-	-	-	-	1 408,80

Sumber/*Source*: Dinas Pekerjaan Umum Kabupaten Tanah Datar/*Public Work Service of Tanah Datar*

**Tabel 9.2 Panjang Jalan (Km) Menurut Kecamatan, Status dan Kondisi, 2017**

*Length of Road (km), by Subdistrict, Status and Condition in Each Subdistrict By Status and Condition, 2017*

Kecamatan Subdistrict	Status Status	Kondisi Condition			
		Baik Good	Sedang Fair	Rusak Damage	
				Ringan Minor	Berat Serious
(1)	(2)	(3)	(4)	(5)	(6)
010. X Koto	Nasional	...	...	...	...
	Provinsi	...	...	...	...
	Kabupaten	50,28	29,17	42,45	14,80
020. Batipuh	Nasional	...	...	...	...
	Provinsi	...	...	...	...
	Kabupaten	38,85	31,90	42,98	12,75
021. Batipuh Selatan	Nasional	...	...	...	...
	Provinsi	...	...	...	...
	Kabupaten	7,61	1,90	16,05	3,91
030. Pariangan	Nasional	...	...	...	...
	Provinsi	...	...	...	...
	Kabupaten	14,33	33,31	16,49	3,28
040. Rambatan	Nasional	...	...	...	...
	Provinsi	...	...	...	...
	Kabupaten	63,58	36,22	88,67	19,47
050. Lima Kaum	Nasional	...	...	...	...
	Provinsi	...	...	...	...
	Kabupaten	67,15	21,45	15,42	8,70
060. Tanjung Emas	Nasional	...	...	...	...
	Provinsi	...	...	...	...
	Kabupaten	40,21	35,71	25,86	63,31

Sumber/Source: Dinas Pekerjaan Umum Kabupaten Tanah Datar/Public Work Service of Tanah Datar

**Tabel**  
**Table** : 9.2 Lanjutan/*Continued*

Kecamatan <i>Subdistrict</i>	Status <i>Status</i>	Kondisi <i>Condition</i>			
		Baik <i>Good</i>	Sedang <i>Fair</i>	Rusak <i>Damage</i>	
				Ringan <i>Minor</i>	Berat <i>Serious</i>
(1)	(2)	(3)	(4)	(5)	(6)
070. Padang Ganting	Nasional	...	...	...	...
	Provinsi	...	...	...	...
	Kabupaten	10,73	23,05	31,74	3,45
080. Lintau Buo	Nasional	...	...	...	...
	Provinsi	...	...	...	...
	Kabupaten	26,50	19,86	31,25	7,50
081. Lintau Buo Utara	Nasional	...	...	...	...
	Provinsi	...	...	...	...
	Kabupaten	60,43	35,64	40,50	21,65
090. Sungayang	Nasional	...	...	...	...
	Provinsi	...	...	...	...
	Kabupaten	18,50	29,39	9,25	8,35
100. Sungai Tarab	Nasional	...	...	...	...
	Provinsi	...	...	...	...
	Kabupaten	30,67	54,11	15,29	16,50
110. Salimpaung	Nasional	...	...	...	...
	Provinsi	...	...	...	...
	Kabupaten	38,11	27,35	20,87	9,25
111. Tanjung Baru	Nasional	...	...	...	...
	Provinsi	...	...	...	...
	Kabupaten	24,60	18,30	12,80	11,75
<b>Jumlah</b>	<b>Nasional</b>	...	...	...	...
	<b>Provinsi</b>	...	...	...	...
	<b>Kabupaten</b>	491,55	397,36	409,62	204,67
<b>Jumlah/Total</b>	<b>2017</b>	491,55	397,36	409,62	204,67
	<b>2016</b>	604,97	441,72	433,95	213,47
	<b>2015</b>	760,71	156,60	493,39	173,20
	<b>2014</b>	796,66	143,10	512,09	130,00
	<b>2013</b>	788,16	125,90	514,79	153,00

Sumber/*Source*: Dinas Pekerjaan Umum Kabupaten Tanah Datar /*Public Works Service of Tanah Datar*

**Tabel 9.3 Jembatan, Jumlah Unit dan Panjang Jembatan, Menurut Kecamatan, 2017**

*Bridges, Units and Total Length, by Subdistrict, 2017*

Kecamatan <i>Subdistrict</i>	Banyak Jembatan <i>Number of Bridge (Unit)</i>	Panjang <i>Length (m)</i>
(1)	(2)	(3)
010. X Koto	15	78,5
020. Batipuh	31	318,9
021. Batipuh Selatan	4	16,0
030. Pariangan	17	76,8
040. Rambatan	14	157,0
050. Lima Kaum	22	153,8
060. Tanjung Emas	39	495,9
070. Padang Ganting	5	29,5
080. Lintau Buo	15	535,5
081. Lintau Buo Utara	39	421,3
090. Sungayang	15	99,7
100. Sungai Tarab	27	164,7
110. Salimpaung	20	122,9
111. Tanjung Baru	16	89,5
<b>Jumlah/Total</b>	<b>2017</b>	<b>279</b>
	<b>2016</b>	...
	<b>2015</b>	<b>238</b>
	<b>2014</b>	<b>238</b>
	<b>2013</b>	<b>238</b>
		<b>2 760,00</b>
		...
		<b>2 019,60</b>
		<b>2 019,60</b>
		<b>2 019,60</b>

Sumber/Source: Dinas Pekerjaan Umum Kabupaten Tanah Datar/Public Works Service of Tanah Datar

**Tabel 9.4 Terminal dan Pelataran Parkir Angkutan Darat, 2017**  
**Table Public Transport Terminal and Parking Area, 2017**

Kecamatan Subdistrict	Nama Name	Keterangan Descriptive
(1)	(2)	(3)
010. X Koto	Kawasan Terminal Agrobisnis Koto Baru	Lokasi Tempat Parkir
	Kawasan Terminal Objek Wisata Lembah Anai	Lokasi Tempat Parkir
050. Lima Kaum	Terminal Piliang Dobok	Terminal Tipe B
	Terminal Jati	Terminal Angkot Tipe C
	Terminal Guguak Katitiran	Terminal Angkot Tipe C
	Kawasan Jalan Sukarno Hatta	Lokasi Tempat Parkir
	Kawasan Jalan D. I. Panjaitan	Lokasi Tempat Parkir
	Kawasan Jalan S. Parman	Lokasi Tempat Parkir
	Kawasan Jalan Kinantan	Lokasi Tempat Parkir
	Kawasan GOR Cindua Mato	Lokasi Tempat Parkir
	Kawasan Stadion Gumarang	Lokasi Tempat Parkir
	Kawasan Pasar Papan	Lokasi Tempat Parkir
	Kawasan RSUD	Lokasi Tempat Parkir

Sumber/ Source: Dinas Perhubungan Kab. Tanah Datar/Office of Transportation

**Tabel 9.5** Kendaraan Bermotor Wajib Uji, Jumlah per Tahun, Menurut Jenis Kendaraan, 2013-2016  
*Motor Vehicle Inspection, Number of Units per Year, by Type, 2013-2016*

Jenis Kendaraan <i>Type of Vehicle</i>	2013	2014	2015	2016
(1)	(2)	(3)	(4)	(5)
1. Mobil Penumpang	53	60	67	64
2. Angkutan Sewa	16	3	-	-
3. Mobil Bus				
▪ Kecil	301	245	236	196
▪ Sedang	481	431	460	463
▪ Besar	-	-	-	659
4. Mobil Barang				
▪ Pick Up	3 528	3 833	3 961	4 168
▪ Truck Sedang	1 484	1 335	1 506	1 447
▪ Truck Berat	250	269	261	200
▪ Tangki	2	2	4	4
<b>Jumlah/Total</b>	<b>6 115</b>	<b>6 178</b>	<b>6 495</b>	<b>6 542</b>

Sumber/Source: Dinas Perhubungan Kab. Tanah Datar/Office of Transportation

\*) Data 2017 tidak tersedia



**Tabel 9.6** Perkembangan Angkutan Penumpang, Menurut Kategori di Kabupaten Tanah Datar, 2013-2016  
*Trend in Passenger Transport by Category in Tanah Datar Regency, 2013-2016*

Jenis Kendaraan <i>Type of Vehicle</i>	2013	2014	2015	2016
(1)	(2)	(3)	(4)	(5)
<b>AKAP</b>				
Bus Masuk	2 160	2 176	2 170	2 170
Bus Keluar	2 160	2 176	2 165	2 165
Penumpang Naik	35 280	35 300	35 200	35 200
Penumpang Turun	35 280	35 300	35 290	35 290
<b>AKDP</b>				
Armada	120	118	110	110
Bus Masuk	10 800	10 750	10 800	10 800
Bus Keluar	10 800	10 750	10 800	10 800
Penumpang Naik	21 900	21 857	21 900	21 900
Penumpang Turun	21 900	21 857	21 600	21 600
<b>Angkutan Perkotaan</b>				
Armada	50	50	50	50
Bus Masuk	7 300	7 350	7 200	7 200
Bus Keluar	7 300	7 350	7 200	7 200
Penumpang Naik	29 200	29 250	29 100	29 100
Penumpang Turun	29 200	29 250	29 100	29 100
<b>Angkutan Pedesaan</b>				
Armada	214	214	210	210
Bus Masuk	10 950	10 950	10 975	10 975
Bus Keluar	10 950	10 950	10 975	10 975
Penumpang Naik	43 800	43 800	43 500	43 500
Penumpang Turun	43 800	43 800	43 600	43 600

Sumber/ Source: Dinas Perhubungan Kab. Tanah Datar/Office of Transportation

\*) Data 2017 tidak tersedia

**Tabel 9.7** Perkembangan Sarana Angkutan Umum, Jumlah Kendaraan, Menurut Kategori di Kabupaten Tanah Datar, 2013-2016  
*Trend in Public Transport, Number of Vehicles by Category in Tanah Datar Regency, 2013-2016*

Jenis Kendaraan <i>Type of Vehicle</i>	2013	2014	2015	2016
(1)	(2)	(3)	(4)	(5)
Mobil Penumpang	53	53	53	53
Angkutan Sewa	16	25	27	27
Mobil Bus	782	762	767	679
Mobil Barang	5 264	5 265	5 300	5 300
Sepeda Motor	81 717	81 720	92 600	92 600
Angkutan Perkotaan	50	50	50	50
Angkutan Pedesaan	208	208	205	205
<b>Jumlah / Total</b>	<b>88 090</b>	<b>88 083</b>	<b>99 002</b>	<b>99 002</b>

Sumber/ Source : Dinas Perhubungan Kab. Tanah Datar/Office of Transportation

**Tabel 9.8** Perkembangan Kinerja Angkutan Umum Menurut Kategori di Kabupaten Tanah Datar, 2013-2016

*Trend in Public Transport Performance by Category in Tanah Datar Regency, 2013-2016*

Jenis Kendaraan <i>Type of Vehicle</i>	2013	2014	2015	2016
(1)	(2)	(3)	(4)	(5)
<b>Angkutan Kota/Angkot</b>				
Jumlah Armada	50	50	50	50
Jumlah Trayek	17	17	17	17
Kapasitas (Seat)	9	9	9	9
Rata-rata LF (%)	45	45	45	45
Kecepatan (km/jam)	40	40	40	40
Tarif (Rp./km)	450	500	600	600
<b>Angkutan Pedesaan</b>				
Jumlah Armada	208	208	208	208
Jumlah Trayek	70	70	70	70
Kapasitas (Seat)	11	11	11	11
Rata-rata LF (%)	45	45	45	45
Kecepatan (km/jam)	40	40	40	40
Tarif (Rp./km)	500	500	550	550
<b>Jumlah / Total</b>	<b>1 485</b>	<b>1 535</b>	<b>1 685</b>	<b>1 685</b>

Sumber/ Source: Dinas Perhubungan Kab. Tanah Datar/Office of Transportation

\*) Data 2017 tidak tersedia

**Tabel 9.9** Perkembangan Menara Telekomunikasi Seluler, Menurut Pemilik Menara, 2013-2017  
*Trend in Cellular Telecommunication Towers, by Principal, 2013-2017*

Jenis	2013	2014	2015	2016	2017
(1)	(2)	(3)	(4)	(5)	(6)
TELKOMSEL	37	37	37	37	37
INDOSAT	11	11	11	11	11
XL	9	9	6	6	6
AXIS/ NTS	4	4	4	4	4
Tower Bersama Grup/ SAPTA ASIA MID	16	20	20	21	25
PT. Mega Tower	2	2	2	2	2
Protelindo	5	5	5	5	5
Pt. Lintas Media Asia	-	-	6	6	6
PT. Telkom	2	4	0	0	-
PT. Mandu Jaya Kotrindo	-	-	2	2	2
PT. Lingga Jati	1	1	1	1	1
PT. Daya Mitra Tel	-	-	9	11	13
PT. Era Bangun Jaya	1	2	1	1	1
PT. Solusi Tunas Pratama	-	-	4	4	4
PT. Putra Arga Biangun	-	-	-	-	1
<b>Jumlah / Total</b>	<b>88</b>	<b>95</b>	<b>108</b>	<b>111</b>	<b>118</b>

Sumber/ Source: Dinas Kominfo Kab. Tanah Datar/Office of Communication and Information

TRANSPORTATION AND COMMUNICATION

**Tabel 9.10 Perkembangan Menara Telekomunikasi Seluler, Menurut Kecamatan, 2013-2017**  
*Trend in Cellular Telecommunication Towers, by Subdistrict, 2013-2017*

Kecamatan Subdistrict	2013	2014	2015	2016	2017
(1)	(2)	(3)	(4)	(5)	(6)
010. X Koto	12	13	15	15	17
020. Batipuh	6	6	7	8	9
021. Batipuh Selatan	4	4	4	4	4
030. Pariangan	3	3	4	5	5
040. Rambatan	5	7	10	11	12
050. Lima Kaum	11	12	16	16	15
060. Tanjung Emas	9	9	9	9	9
070. Padang Ganting	4	5	5	5	6
080. Lintau Buo	6	6	6	6	7
081. Lintau Buo Utara	9	10	10	10	10
090. Sungayang	2	3	3	3	3
100. Sungai Tarab	7	7	8	8	10
110. Salimpaung	8	9	9	9	9
111. Tanjung Baru	2	2	2	2	2
<b>Jumlah/Total</b>	<b>88</b>	<b>96</b>	<b>108</b>	<b>111</b>	<b>118</b>

Sumber/Source: Dinas Kominfo Kab. Tanah Datar/Office of Communication and Information

**PENDAPATAN  
DAERAH**

**1.188,76  
Milyar**



**SIMPANAN  
KOPERASI**

**189,13  
Milyar**



**KEANGGOTAAN  
KUD**

**13.871  
Orang**



**24 Unit  
BANK**



<https://tanahdatarkab.bps.go.id>

**PENJELASAN TEKNIS**

1. **Realisasi Penerimaan dan Pengeluaran Pemerintah Provinsi** adalah realisasi/perhitungan APBD Provinsi pada tiap tahun anggaran.
2. **Pendapatan Asli Daerah (PAD)** adalah pendapatan yang diperoleh daerah yang dipungut berdasarkan peraturan daerah sesuai dengan peraturan perundang-undangan, guna keperluan daerah yang bersangkutan dalam membiayai kegiatannya.
3. **Dana Perimbangan** adalah dana yang bersumber dari pendapatan APBN yang dialokasikan kepada Daerah untuk mendanai kebutuhan daerah dalam rangka pelaksanaan desentralisasi.
4. **Lain-lain Pendapatan yang Sah** adalah pendapatan lainnya dari pemerintah pusat dan atau dari instansi pusat, serta dari daerah lainnya.

**TECHNICAL NOTES**

1. **Actual revenue and expenditure of Provincial Government** is the realization/provincial budget calculations for every fiscal year.
2. **Original Local Government Revenue** is revenue that withheld based on local regulations in accordance with the legislation, for the purposes of financing their activities.
3. **Balanced Budget** is the fund coming from the state budget that allocated to regions to fund their needs in the context of decentralization.
4. **Other Legal Revenue** is other income that coming from the central government and or from the central agencies, as well as from other local government.



**ULASAN**

**Description**

**10.1 Keuangan Daerah**

Perkembangan keuangan Kabupaten Tanah Datar selama tahun 2017 menunjukkan adanya penurunan dibandingkan dengan tahun anggaran 2016. Kondisi tersebut terlihat dari adanya penurunan nilai dana yang dikelola oleh Pemerintah Kabupaten Tanah Datar.

Pendapatan Daerah Kabupaten Tanah Datar selama tahun anggaran 2017 terealisasi sejumlah Rp.1.181,02 milyar dari target yang ditetapkan yakni sebesar Rp.1.218,13 milyar. Ini berarti realisasi anggaran Pendapatan Daerah tahun 2017 tidak melebihi target yang ditetapkan yaitu pendapatan Kabupaten Tanah Datar tahun 2017 sebanyak 96,95% dari target yang diberikan.

Seiring dengan meningkatnya jumlah penerimaan, realisasi Pendapatan Asli Daerah (PAD) selama tahun 2017 juga mengalami peningkatan jika dibandingkan dengan PAD yang diterima selama tahun anggaran 2016. Pendapatan Asli Daerah (PAD) yang diterima selama tahun anggaran 2017 berjumlah Rp.129,27 milyar, mengalami kenaikan sebesar Rp.10,2 milyar dibandingkan dengan nilai PAD selama tahun anggaran 2016.

**10.1 Local Budget**

*The development of Tanah Datar Regency finance during 2017 shows an decrease compared to the 2016 fiscal year. The condition is evident from the decrease in the value of funds managed by the Government of Tanah Datar Regency.*

*The revenue of Tanah Datar Regency during the fiscal year 2017 was realized amounting to Rp.1,181.02 billion from the set target of Rp.1,218.13 billion. This means that the realization of Regional Revenue budget in 2017 can not exceed the target set, that the revenue in Tanah Datar Regency is 96.95% from the target.*

*Along with the increasing amount of revenues, the realization of Local Revenue (PAD) during 2017 also increased when compared to the PAD received during the fiscal year 2016. Local Revenue (PAD) received during the fiscal year 2017 amounted to Rp.129.07 billion, An increase of Rp.10.2 billion compared to the value of PAD during fiscal year 2016.*

*If outlined by each sub-sector to PAD, sub-sectors, sub-sector Others Local Revenue of Rp.82.37 billion, Revenue Result of Separated Regional Property Management of Rp.23.51*

Jika diuraikan berdasarkan masing-masing sub sektor terhadap PAD, sub sektor, sub sektor Lain-lain Pendapatan Asli Daerah sebesar Rp.82,37 milyar, Pendapatan Hasil Pengelolaan Kekayaan Daerah yang Dipisahkan sebesar Rp.23,51 milyar, sub sektor Pajak Daerah sebesar Rp.16,52 milyar dan sub sektor Retribusi Daerah sebesar Rp.6,87 milyar.

*billion, Sub-sector of the Local Tax of Rp.16.52 billion and regional levies sub-sector of Rp.6.87 billion.*

## 10.2 Koperasi

Jumlah koperasi pada tahun 2017 ada sebanyak 224 unit. Jumlah ini mengalami penurunan dibandingkan dengan tahun 2016 sebanyak 228 unit. KUD yang aktif sebanyak 22 unit, dan yang tidak aktif sebanyak 4 unit. Sementara koperasi non KUD yang aktif sebanyak 183 unit dan yang tidak aktif sebanyak 15 unit. Jadi secara keseluruhan koperasi aktif ada sebanyak 205 unit dan yang tidak aktif sebanyak 19 unit.

Semua KUD tergolong dalam koperasi primer, sementara pada koperasi non KUD ada 1 unit yang tergolong koperasi sekunder, 197 lainnya merupakan koperasi primer. Satu unit koperasi yang tergolong koperasi sekunder tersebut terdapat di Kecamatan Lima Kaum.

Keanggotaan KUD pada tahun 2017

## 10.2 Cooperative Enterprises

*The number of cooperatives in 2017 there are as many as 224 units. This number has decreased compared to the year 2016 as much as 228 units. There are 22 units of active KUD, and 4 units are inactive. While there is 183 active units non KUD cooperatives and 19 units are inactive. So overall there are 205 active cooperatives and 19 units of inactive units.*

*All KUD belong to the primary cooperative, whereas in non KUD cooperatives there is 1 unit belonging to secondary cooperatives, 197 others are primary cooperatives. One unit of the cooperative belonging to the secondary cooperative is located in Kecamatan Lima Kaum.*

*KUD membership in 2017 is 13,871 members and reduced from 2016. In 2016, there are 17,078 members.*

sebanyak 13.871 orang anggota dan berkurang dari tahun 2016. Sebelumnya pada tahun 2016 terdapat 17.078 orang anggota. Perbedaan terjadi pada koperasi non KUD, pada tahun 2016 anggotanya berjumlah 25.832 orang, sedangkan di tahun 2017 bertambah menjadi 26.008 orang.

Jumlah simpanan tahun 2016 tercatat sebesar 189,54 milyar rupiah turun menjadi 189,13 milyar rupiah di tahun 2017. Selanjutnya untuk dana cadangan koperasi terjadi peningkatan jumlah yaitu pada tahun 2016 tercatat sebesar 26,46 milyar rupiah menjadi 29,98 milyar rupiah di tahun 2017, mengalami kenaikan sebesar 13,30 persen.

### 10.3 Perbankan

Pada tahun 2017 di Kabupaten Tanah Datar, tercatat sebanyak 24 unit bank, yang terdiri dari 3 bank berskala nasional dan 21 bank lokal yaitu BPR. Untuk bank nasional jumlah tersebut tidak termasuk cabang-cabangnya.

Jenis simpanan yang terdapat pada Bank Umum ada tiga macam, yaitu berupa giro, tabungan, dan deposito.

### 10.4 Harga

Perkembangan harga sembilan bahan pokok selama tahun 2017

*Differences occur in non KUD cooperatives, in 2016 its members amounted to 25,832 members, while in 2016 increased to 26,008 members.*

*Total deposits in 2016 amounted to 189.54 billion rupiah decreased to 189.13 billion rupiah in 2017. Furthermore, cooperative reserve funds are increased in number that in 2016 was recorded at 26.46 billion rupiah to 29.98 billion rupiah in 2017, an increase to 13.30 percent.*

### 10.3 Banking

*In 2016 in Tanah Datar regency, there are 24 units of banks, consisting of 3 national banks and 21 local banks, namely BPR. For a national bank the amount does not include its branches.*

*Types of deposits contained in Commercial Banks there are three kinds, namely in the form of demand deposits, savings, and deposits.*

### 10.4 Prices

*Retail price of nine essential commodities has been changing each*

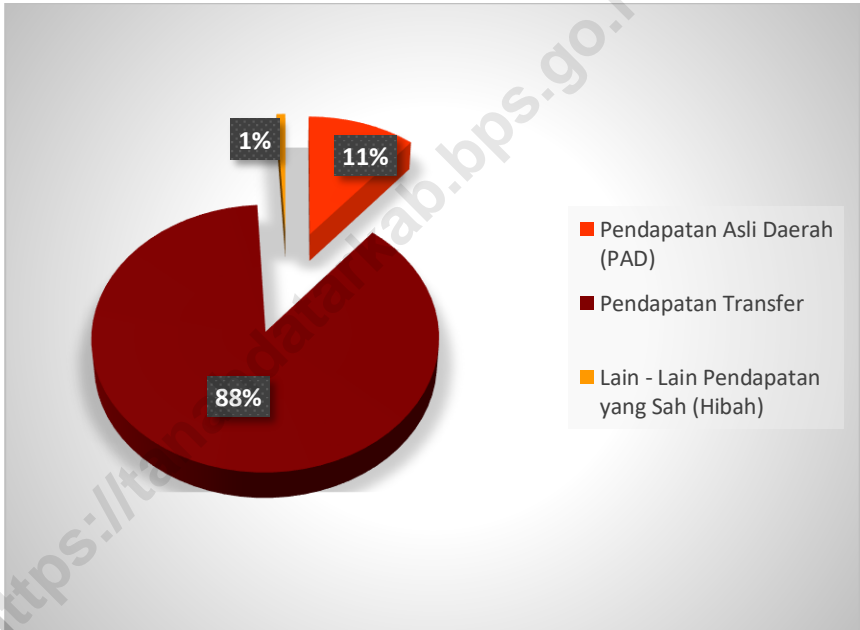
menunjukkan ada beberapa jenis barang yang mengalami perubahan harga barang disetiap bulannya seperti beras kualitas I, daging ayam, telur itik, kacang tanah, kacang hijau, gula pasir kualitas SHS. Pada kelompok bahan bangunan harga-harga secara umum tidak menunjukkan tendensi perubahan.

*month during 2017, particularly the prices of such commodities as rice of premium grade, chicken meat, duck egg, peanuts, mung bean, and sugar of SHS grade. In the other hand, the price of building materials has been static.*

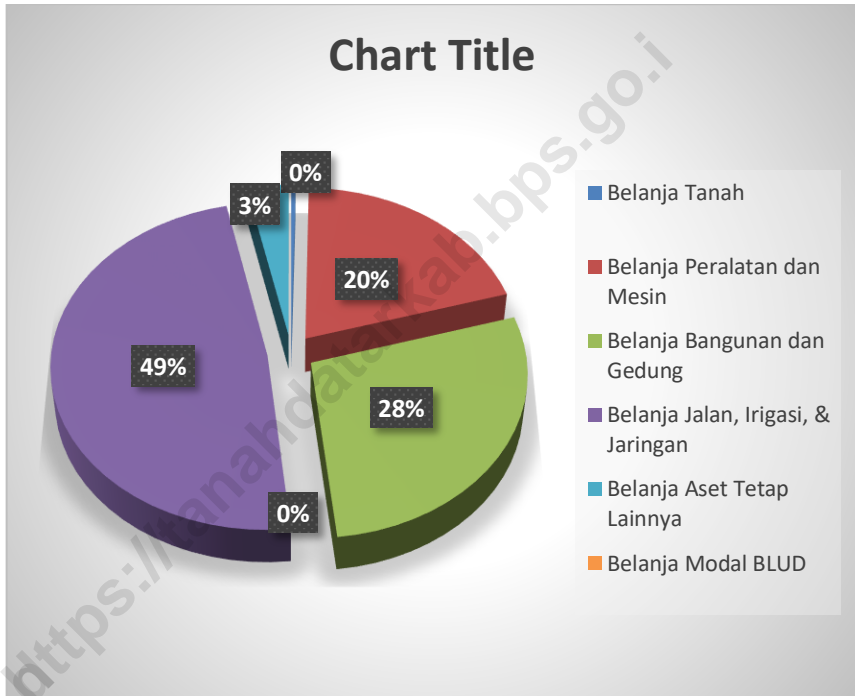
<https://tanahdatarkab.bps.go.id>

<https://tanahdatarkab.bps.go.id>

**Gambar 24 Target dan Realisasi pendapatan Daerah di Kabupaten Tanah Datar, 2017 (ribu rupiah)**  
*Government Revenues, Target and Realization in Tanah Datar Regency, 2017 (thousand rupiahs)*

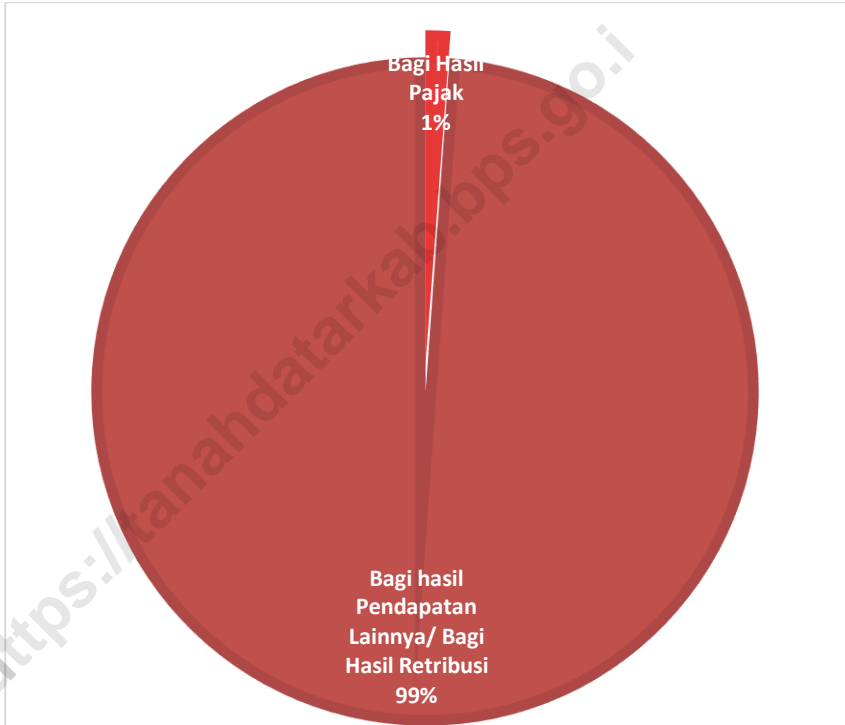


**Gambar 25** Target dan Realisasi belanja daerah, belanja modal di kabupaten Tanah Datar, 2017  
*Government Expenditure, Capital, Target and Realization in Tanah Datar regency, 2017*



**Gambar 26** Target dan Realisasi belanja Daerah, belanja transfer Bagi Hasil di Kabupaten Tanah Datar, 2017  
*Picture*

*Target and Realization of Regional Expenditure, Expenditure Sharing Transfers in Tanah Datar Regency, 2017*





<https://tanahdatarkab.bps.go.id>

## 10.1 KEUANGAN DAERAH/LOCAL FINANCE

**Tabel 10.1.1 Target dan Realisasi Pendapatan Daerah di Kabupaten Tanah Datar (ribu rupiah), 2017**  
*District Government Revenues, Target and Actual ( 000 ) Rp in Tanah Datar Regency, 2017*

Sumber Penerimaan <i>Source of Admission</i>	Tahun Anggaran 2017 <i>Fiscal Year 2017</i>		
	Target	Realisasi	Persentase
	<i>Target</i>	<i>Realization</i>	<i>Percentage</i>
(1)	(2)	(3)	(4)
1. Pendapatan Asli Daerah (PAD)	121 262 831	129 271 309	106,60
2. Pendapatan Transfer	1 084 587 181	1 041 225 556	96,00
3. Lain-lain Pendapatan yang sah (Hibah)	12 283 241	10 521 848	85,66
<b>Jumlah/Total</b>			
2017	1 218 133 253	1 181 018 713	96,95
2016	1 241 491 033	1 188 763 795	95,75
2015	1 139 662 197	1 151 898 266	101,07
2014	1 004 767 570	1 004 720 140	100,00
2013	895 079 668	893 108 329	99,78

Sumber/Source: Badan Keuangan Daerah Kab. Tanah Datar/Office of Regional Financial of Tanah Datar Regency

**Tabel 10.1.2 Target dan Realisasi Pendapatan Daerah, Pendapatan Asli Daerah di Kabupaten Tanah Datar (ribu rupiah), 2017**  
*District Government Revenues, Local (Own Source) Revenue, Target and Actual ( 000 ) Rp in Tanah Datar Regency, 2017*

Sumber Penerimaan <i>Source of Admission</i>	Tahun Anggaran 2017 <i>Fiscal Year 2017</i>			
	Target	Realisasi	Persentase	
	<i>Target</i>	<i>Realization</i>	<i>Percentage</i>	
(1)	(2)	(3)	(4)	
1. Pajak Daerah/ <i>Taxes</i>	14 624 911	16 523 394	112,98	
2. Retribusi Daerah/ <i>Local Retribution</i>	7 137 463	6 867 932	96,22	
3. Hasil Pengelolaan Kekayaan Daerah yang dipisahkan	23 511 196	23 511 196	100,00	
4. Lain Lain Pendapatan Asli Daerah/ <i>Other Revenue</i>	75 989 259	82 368 785	108,40	
<b>Jumlah/Total</b>	<b>2017</b>	<b>121 262 831</b>	<b>129 271 309</b>	<b>96,95</b>
	<b>2016</b>	<b>117 484 613</b>	<b>119 065 989</b>	<b>101,35</b>
	<b>2015</b>	<b>104 674 778</b>	<b>112 072 727</b>	<b>107,07</b>
	<b>2014</b>	<b>97 329 677</b>	<b>99 694 237</b>	<b>102,43</b>
	<b>2013</b>	<b>63 106 400</b>	<b>63 835 092</b>	<b>101,15</b>

Sumber/Source: Badan Keuangan Daerah Kab. Tanah Datar/Office of Regional Financial of Tanah Datar Regency

\*) Belum diaudit/*unaudited*

**Tabel 10.1.3 Target dan Realisasi Pendapatan Daerah, Pendapatan Transfer di Kabupaten Tanah Datar, 2017**

*District Government Revenues, Revenue from Transfer, Target and Actual ( 000 ) Rp in Tanah Datar Regency, 2017*

Sumber Penerimaan <i>Source of Admission</i>	Tahun Anggaran 2017 <i>Fiscal Year 2017</i>			
	Target <i>Target</i>	Realisasi <i>Realization</i>	Persentase <i>Percentage</i>	
(1)	(2)	(3)	(4)	
Transfer Pemerintah Pusat Dana Perimbangan	972 518 674	928 980 499	95,52	
Transfer Pemerintah Pusa Lainnya	69 969 722	69 969 722	100,00	
Transfer Pemerintah Prop.	42 098 735	42 275 284	100,42	
<b>Jumlah/Total</b>	<b>2017</b>	<b>1 084 587 181</b>	<b>1 041 225 556</b>	<b>96,00</b>
	<b>2016</b>	<b>1 109 591 157</b>	<b>1 056 977 282</b>	<b>95,26</b>
	<b>2015</b>	<b>1 018 479 965</b>	<b>1 023 390 375</b>	<b>100,48</b>
	<b>2014</b>	<b>902 588 294</b>	<b>903 513 077</b>	<b>100,10</b>
	<b>2013</b>	<b>830 029 716</b>	<b>827 812 534</b>	<b>99,73</b>

Sumber/Source: Badan Keuangan Daerah Kab. Tanah Datar/Office of Regional Financial of Tanah Datar Regency

**Tabel 10.1.4 Target dan Realisasi Pendapatan Daerah, Lain-lain**  
**Table Pendapatan yang Sah di Kabupaten Tanah Datar, 2017**  
*District Government Revenues, Revenue from Other Sources,*  
*Target and Actual ( 000 ) Rp in Tanah Datar Regency, 2017*

Sumber Penerimaan <i>Source of Admission</i>	Tahun Anggaran 2017 <i>Fiscal Year 2017</i>			
	Target	Realisasi	Persentase	
	<i>Target</i>	<i>Realization</i>	<i>Percentage</i>	
(1)	(2)	(3)	(4)	
1. Pendapatan Hibah	6 053 241	4 291 848	70,90	
2. Pendapatan Lainnya	6 230 000	6 230 000	100,00	
<b>Jumlah/Total</b>	<b>2017</b>	<b>12 283 241</b>	<b>10 521 848</b>	<b>85,66</b>
	<b>2016</b>	<b>14 415 260</b>	<b>12 720 521</b>	<b>88,24</b>
	<b>2015</b>	<b>16 507 454</b>	<b>16 435 165</b>	<b>99,56</b>
	<b>2014</b>	<b>4 849 550</b>	<b>1 512 826</b>	<b>31,20</b>
	<b>2013</b>	<b>1 943 550</b>	<b>1 460 760</b>	<b>75,16</b>

Sumber/Source: Badan Keuangan Daerah Kab. Tanah Datar/Office of Regional Financial of Tanah Datar Regency

**Tabel 10.1.5 Target dan Realisasi Belanja Daerah di Kabupaten Tanah Datar, 2017**

*District Government Expenditure, Target and Actual ( 000 ) Rp in Tanah Datar Regency, 2017*

Sumber Penerimaan <i>Source of Admission</i>	Tahun Anggaran 2017 <i>Fiscal Year 2017</i>		
	Target <i>Target</i>	Realisasi <i>Realization</i>	Persentase <i>Percentage</i>
(1)	(2)	(3)	(4)
1. Belanja Operasi	945 459 927	854 078 384	90,33
2. Belanja Modal	219 192 271	197 916 990	90,29
3. Belanja Tak Terduga	1 681 578	499 670	29,71
4. Belanja Transfer	166 837 111	166 338 710	99,70
<b>Jumlah/Total</b>			
2017	1 333 170 889	1 218 833 756	91,42
2016	1 382 337 805	1 249 495 599	90,39
2015	1 239 229 989	1 103 712 730	89,06
2014	1 087 354 767	471 007 735	89,30
2013	959 840 141	856 376 206	89,22

Sumber/Source: Badan Keuangan Daerah Kab. Tanah Datar/Office of Regional Financial of Tanah Datar Regency

**Tabel 10.1.6 Target dan Realisasi Belanja Daerah, Belanja Operasi di Kabupaten Tanah Datar, 2017**

*District Government Expenditure, Operational Expenditure, Target and Actual (000) Rp in Tanah Datar Regency, 2017*

Sumber Penerimaan <i>Source of Admission</i>	Tahun Anggaran 2017 <i>Fiscal Year 2017</i>		
	Target	Realisasi	Persentase
	<i>Target</i>	<i>Realization</i>	<i>Percentage</i>
(1)	(2)	(3)	(4)
1. Belanja Pegawai	640 854 418	595 073 036	92,86
2. Belanja Barang	290 512 999	248 386 764	85,50
3. Belanja Bunga	-	-	-
4. Belanja Hibah	11 553 000	9 116 873	78,91
5. Belanja Bantuan Sosial	2 039 510	1 501 710	73,63
6. Belanja Bantuan Partai Politik	-	-	-
7. Belanja Bantuan Keu,	500 000	0,00	0,00
<b>Jumlah/Total</b>	<b>2017</b>	<b>854 078 384</b>	<b>90,33</b>
	<b>2016</b>	<b>918 248 349</b>	<b>89,79</b>
	<b>2015</b>	<b>896 128 613</b>	<b>89,93</b>
	<b>2014</b>	<b>808 384 033</b>	<b>89,97</b>
	<b>2013</b>	<b>697 398 918</b>	<b>88,90</b>

Sumber/Source: Badan Keuangan Daerah Kab. Tanah Datar/Office of Regional Financial of Tanah Datar Regency





**Tabel 10.1.8 Target dan Realisasi Belanja Daerah, Belanja Transfer Bagi Hasil di Kabupaten Tanah Datar, 2017**  
*District Government Expenditure, Expenditure for Transferred Sharing Fund Revenues, Target and Actual ( 000 ) Rp in Tanah Datar Regency, 2017*

Sumber Penerimaan <i>Source of Admission</i>	Tahun Anggaran 2017 <i>Fiscal Year 2017</i>		
	Target <i>Target</i>	Realisasi <i>Realization</i>	Persentase <i>Percentage</i>
(1)	(2)	(3)	(4)
1. Bagi Hasil Pajak	2 182 199	1 897 958	86,97
2. Bagi Hasil Pendapatan Lainnya/Bagi Hasil Retribusi	164 654 911	164 440 752	85,095
<b>Jumlah/Total</b>	<b>2017</b>	<b>2016</b>	<b>2015</b>
	<b>2014</b>	<b>2013</b>	
	<b>166 837 111</b>	<b>145 591 626</b>	<b>2 788 069</b>
	<b>166 338 710</b>	<b>143 353 792</b>	<b>2 491 921</b>
	<b>99,70</b>	<b>96,48</b>	<b>89,38</b>
	<b>93,00</b>	<b>93,00</b>	<b>92,20</b>

Sumber/Source: Badan Keuangan Daerah Kab. Tanah Datar/Office of Regional Financial of Tanah Datar Regency

**Tabel 10.1.9 Target dan Realisasi Pembiayaan Daerah di Kabupaten Tanah Datar, 2017**

*District Government Financing, Target and Actual ( 000 ) Rp in Tanah Datar Regency, 2017*

Sumber Penerimaan <i>Source of Admission</i>	Tahun Anggaran 2017 <i>Fiscal Year 2017</i>		
	Target	Realisasi	Persentase
	<i>Target</i>	<i>Realization</i>	<i>Percentage</i>
(1)	(2)	(3)	(4)
<b>PENERIMAAN DAERAH</b>	80 121 020	81 281 575	101,45
1. Penggunaan Sisa Lebih Penghitungan Anggaran			
2. Pencairan Deposito Pemerintah Daerah - Pengembalian modal LUEP - Pengembalian modal bergulir			
3. Penerimaan Kembali Pinjaman Pegawai			
4. Penerimaan Piutang Daerah	0,00	11 200	0,00
5. Penarikan Investasi			
<b>PENGELUARAN DAERAH</b>			
1. Penyertaan Modal (Invest) Pemerintah Daerah			
2. Penyetoran Sisa Rek Hws			
3. Pemberian Pinjaman			
<b>Jumlah/Total</b>	<b>2017</b>	<b>2016</b>	<b>2015</b>
	80 121 020	140 846 771	136 355 862
		81 292 775	0
		140 846 773	0,00
		85 643 461	103,70
	2014	2013	2012
	82 587 192	64 670 473	64 839 814
			100,12

Sumber/Source: Badan Keuangan Daerah Kab. Tanah Datar/Office of Regional Financial of Tanah Datar Regency

**10.2 KOPERASI/COOPERATIVE ENTERPRISES**

**Tabel 10.2.1 Koperasi, Jumlah Unit dan Anggota, Volume Usaha, Menurut Kecamatan di Kabupaten Tanah Datar, 2017**  
*Cooperative Enterprises, Number of Units and Members, Business Volume by Subdistrict in Tanah Datar Regency, 2017*

Kecamatan Subdistrict	Unit Units	Anggota Members	Volume Usaha Volume of Activity (000)
(1)	(2)	(3)	(4)
1. X Koto	20	2 353	13 686 300
2. Batipuh	17	3 478	16 353 194
3. Batipuh Selatan	8	1 676	709 576
4. Pariangan	15	1 340	12 019 024
5. Rambatan	18	3 930	1 275 1766
6. Lima Kaum	50	8 090	142 500 206
7. Tanjung Emas	16	3 583	19 456 639
8. Padang Ganting	6	935	5 477 220
9. Lintau Buo	14	1 776	8 855 618
10. Lintau Buo Utara	16	4 059	11 364 693
11. Sungayang	9	2 137	20 478 210
12. Sungai Tarab	15	2 243	9 701 857
13. Salimpaung	17	3 120	10 775 431
14. Tanjung Baru	3	1 159	1 227 321
<b>Jumlah/Total 2017</b>	<b>224</b>	<b>39 879</b>	<b>285 357 055</b>
<b>2016</b>	<b>228</b>	<b>42 910</b>	<b>273 770 729</b>
<b>2015</b>	<b>229</b>	<b>43 104</b>	<b>233 256 386</b>
<b>2014</b>	<b>225</b>	<b>42 534</b>	<b>235 658 810</b>
<b>2013</b>	<b>223</b>	<b>43 184</b>	<b>278 393 251</b>

Sumber/Source: Dinas Koperasi dan Usaha Kecil Menengah, Perindustrian dan Perdagangan / Office of Cooperation, Industry and Trading

**Tabel 10.2.2 Koperasi Aktif dan Tidak Aktif Menurut Kecamatan di Kabupaten Tanah Datar, 2017**  
*Cooperative Enterprises, Current Status by Subdistrict in Tanah Datar Regency, 2017*

Kecamatan Subdistrict	Aktif Active			Tidak Aktif Non Active		
	KUD	Non KUD	Jumlah Total	KUD	Non KUD	Jumlah Total
(1)	(2)	(3)	(4)	(5)	(6)	(7)
1. X Koto	1	15	16	1	3	4
2. Batipuh	2	15	17	-	-	-
3. Batipuh Selatan	1	6	7	-	1	1
4. Pariangan	1	13	14	-	1	1
5. Rambatan	2	15	17	1	-	1
6. Lima Kaum	2	42	44	-	6	6
7. Tanjung Emas	2	13	15	-	1	1
8. Padang Ganting	1	5	6	-	-	-
9. Lintau Buo	1	11	12	1	1	2
10. Lintau Buo Utara	3	13	16	-	-	-
11. Sungayang	2	7	9	-	0	-
12. Sungai Tarab	1	13	14	1	0	1
13. Salimpaung	2	13	15	-	2	2
14. Tanjung Baru	1	2	3	-	-	-
<b>Jumlah/Total 2017</b>	<b>22</b>	<b>183</b>	<b>205</b>	<b>4</b>	<b>15</b>	<b>19</b>
<b>2016</b>	<b>22</b>	<b>183</b>	<b>205</b>	<b>4</b>	<b>19</b>	<b>23</b>
<b>2015</b>	<b>22</b>	<b>184</b>	<b>206</b>	<b>4</b>	<b>19</b>	<b>23</b>
<b>2014</b>	<b>22</b>	<b>180</b>	<b>202</b>	<b>4</b>	<b>19</b>	<b>23</b>
<b>2013</b>	<b>22</b>	<b>178</b>	<b>200</b>	<b>4</b>	<b>19</b>	<b>23</b>

Sumber/Source: Dinas Koperasi dan Usaha Kecil Menengah, Perindustrian dan Perdagangan / Office of Cooperation, Industry and Trading

**Tabel 10.2.3 KUD dan Non-KUD yang Berbadan Hukum Menurut Kecamatan di Kabupaten Tanah Datar, 2017**  
*Legal KUD and Non-KUD by Subdistrict in Tanah Datar Regency, 2017*

Kecamatan Subdistrict	KUD			Non KUD		
	Primer	Sekunder	Jumlah Total	Primer	Sekunder	Jumlah Total
(1)	(2)	(3)	(4)	(5)	(6)	(7)
1. X Koto	2	-	2	18	-	18
2. Batipuh	2	-	2	15	-	15
3. Batipuh Selatan	1	-	1	7	-	7
4. Pariangan	1	-	1	14	-	14
5. Rambatan	3	-	3	15	-	15
6. Lima Kaum	2	-	2	47	1	48
7. Tanjung Emas	2	-	2	14	-	14
8. Padang Ganting	1	-	1	5	-	5
9. Lintau Buo	2	-	2	12	-	12
10. Lintau Buo Utara	3	-	3	13	-	13
11. Sungayang	2	-	2	7	-	7
12. Sungai Tarab	2	-	2	13	-	13
13. Salimpaung	2	-	2	15	-	15
14. Tanjung Baru	1	-	1	2	-	2
<b>Jumlah/Total</b>						
2017	26	-	26	197	1	198
2016	26	-	26	201	1	202
2015	26	-	26	202	1	203
2014	26	-	26	198	1	199
2013	26	-	26	196	1	181

Sumber/Source: Dinas Koperasi dan Usaha Kecil Menengah, Perindustrian dan Perdagangan / Office of Cooperation, Industry and Trading

**Tabel 10.2.4 Anggota Koperasi Menurut Kecamatan di Kabupaten Tanah Datar, 2017**

*Cooperative Enterprises, Number of Members by Subdistrict in Tanah Datar Regency, 2017*

Kecamatan <i>Subdistrict</i>	Banyaknya		Banyaknya	
	KUD	Anggota	Kop. Non KUD	Anggota
(1)	(2)	(3)	(4)	(5)
1. X Koto	2	355	18	1 998
2. Batipuh	2	1 132	15	2 346
3. Batipuh Selatan	1	801	7	875
4. Pariangan	1	245	14	1 095
5. Rambatan	3	2 117	15	1 813
6. Lima Kaum	2	517	48	7 573
7. Tanjung Emas	2	1 998	14	1 585
8. Padang Ganting	1	346	5	589
9. Lintau Buo	2	684	12	1 092
10. Lintau Buo Utara	3	2 603	13	1 456
11. Sungayang	2	900	7	1 237
12. Sungai Tarab	2	378	13	1 865
13. Salimpaung	2	1 160	15	1 960
14. Tanjung Baru	1	635	2	524
<b>Jumlah/Total</b>				
2017	26	13 871	198	26 008
2016	26	17 078	202	25 832
2015	26	16 542	203	26 562
2014	26	16 028	199	26 506
2013	26	16 618	197	26 530

Sumber/Source: Dinas Koperasi dan Usaha Kecil Menengah, Perindustrian dan Perdagangan Kab. Tanah Datar/Office of Cooperation, Industry and Trading

**Tabel 10.2.5 Simpanan, Cadangan dan Dana-dana Koperasi, Menurut Jenis Koperasi di Kabupaten Tanah Datar per 31 Desember 2017**

*Cooperative Enterprises, Savings, Reserved Fund and Other, by Type in Tanah Datar Regency per 31 December 2017*

<b>Jenis Koperasi</b> <i>Type of Cooperation</i>	<b>Simpanan</b> <i>Saving</i> (000 Rp.)	<b>Cadangan</b> <i>Reserve</i> (000 Rp.)	<b>Dana-dana</b> <i>Fund</i> (000 Rp.)
(1)	(2)	(3)	(4)
Koperasi Unit Desa	3 153 370	1 163 416	6 066 274
Koperasi Serba Usaha	519 483	193 024	360 465
Kopkar Perusahaan Swasta	73 050	6 816	-
Kopkar BUMN	1 781 850	253 798	293 650
Koperasi Pasar	2 999 556	982 753	3 013 008
Fungsional Peg. Negeri	151 432 656	24 923 671	43 747 725
Primkop Angkatan Darat	979 474	85 837	83 704
Primkop Angk. Kepolisian	1 988 975	38 585	355 900
Primkopabri	40 251	15 345	10 157
Koperasi Veteran	-	-	-
Koperasi Wredatama	230 441	-	928
Koperasi Lainnya	171 785	-	121 118
Koperasi Wanita	521 545	99 386	370 868
Koperasi Simpan Pinjam	2 026 466	1 078 051	5 311 132
Koperasi Angkutan	37 782	7 935	142 953
Kop. Pedagang Kaki Lima	538 402	197 050	398 747
KJKS	845 675	150 329	6 930 823
Aneka Perkebunan	-	-	-
Koperasi Sekunder	14 393	-	-
Kopersi Pertanian	1 291 237	90 779	462 873
Koperasi Pesantren	272 894	613	2 015
Koperasi Nagari	20 212 894	694 618	1 311 381
<b>Jumlah/Total 2017</b>	<b>189 127 178</b>	<b>29 982 006</b>	<b>68 983 722</b>
<b>2016</b>	<b>189 539 772</b>	<b>26 457 700</b>	<b>64 699 983</b>
<b>2015</b>	<b>128 260 672</b>	<b>20 282 391</b>	<b>57 341 981</b>
<b>2014</b>	<b>126 435 070</b>	<b>20 282 391</b>	<b>57 341 981</b>
<b>2012</b>	<b>123 445 031</b>	<b>17 887 853</b>	<b>50 560 497</b>

Sumber/Source: Dinas Koperasi dan Usaha Kecil Menengah, Perindustrian dan Perdagangan / Office of Cooperation, Industry and Trading

**Tabel 10.2.6 Simpanan, Cadangan, Dana-dana dan SHU KUD, Menurut Kecamatan di Kabupaten Tanah Datar, 2017**  
*KUD, Savings, Reserved Fund, Other and Profit Sharing by Subdistrict in Tanah Datar Regency, 2017*

Kecamatan Subdistrict	Simpanan Saving (000 Rp.)	Cadangan Reserve (000 Rp.)	Dana-dana Fund (000 Rp.)
(1)	(2)	(3)	(4)
010. X Koto	110 424	339 698	712 292
020. Batipuh	239 531	4 091	223 926
021. Batipuh Selatan	30 867	-	54 721
030. Pariangan	394 831	187 377	219 361
040. Rambatan	341 536	84 262	1 046 698
050. Lima Kaum	338 311	84 323	1 062 021
060. Tanjung Emas	129 875	20 091	200 000
070. Padang Ganting	66 400	20 300	20 100
080. Lintau Buo	64 367	8 636	115 290
081. Lintau Buo Utara	155 207	129 490	752 123
090. Sungayang	465 680	222 459	985 933
100. Sungai Tarab	479 233	43 238	623 446
110. Salimpaung	309 008	19 450	46 363
111. Tanjung Baru	28 100	-	4 000
<b>Jumlah/Total 2017</b>	<b>3 153 370</b>	<b>1 163 416</b>	<b>6 066 274</b>
<b>2016</b>	<b>3 496 146</b>	<b>1 100 947</b>	<b>5 957 331</b>
<b>2015</b>	<b>2 785 237</b>	<b>1 165 133</b>	<b>6 048 076</b>
<b>2014</b>	<b>2 651 988</b>	<b>1 198 150</b>	<b>5 715 157</b>
<b>2013</b>	<b>2 582 603</b>	<b>1 285 236</b>	<b>5 770 201</b>

Sumber/Source: Dinas Koperasi dan Usaha Kecil Menengah, Perindustrian dan Perdagangan Kab. Tanah Datar/Office of Cooperation, Industry and Trading



**Tabel**  
**Table** : 10.2.6 Lanjutan/*Continued*

Kecamatan <i>Subdistrict</i>	Volume Usaha <i>Omzets</i> (000 Rp.)	Sisa Hasil Usaha <i>Profits</i> (000 Rp.)	Keterangan <i>Note</i>
(1)	(2)	(3)	(6)
010. X Koto	2 112 575	40 935	
020. Batipuh	698 158	5 652	
021. Batipuh Selatan	161 295	-	
030. Pariangan	968 000	41 187	
040. Rambatan	1 693 811	27 118	
050. Lima Kaum	80 839	4 114	
060. Tanjung Emas	658 490	4 794	
070. Padang Ganting	250 000	5 000	
080. Lintau Buo	445 480	2 292	
081. Lintau Buo Utara	1 038 461	6 186	
090. Sungayang	12 443 258	124 619	
100. Sungai Tarab	1 150 500	16 430	
110. Salimpaung	286 504	10 180	
111. Tanjung Baru	127 321	-	
<b>Jumlah/Total</b>	<b>22 114 693</b>	<b>235 286</b>	-
	<b>2016</b>	<b>23 084 007</b>	-
	<b>2015</b>	<b>19 145 508</b>	-
	<b>2014</b>	<b>22 845 278</b>	-
	<b>2013</b>	<b>22 914 973</b>	-

Sumber/*Source*: Dinas Koperasi dan Usaha Kecil Menengah, Perindustrian dan Perdagangan Kab. Tanah Datar/*Office of Cooperation, Industry and Trading*

**Tabel 10.2.7 Simpanan, Cadangan, Dana-dana dan SHU Non-KUD, Menurut Kecamatan di Kabupaten Tanah Datar, 2017**  
*Non-KUD, Savings, Reserved Fund, Other and Profit Sharing by Subdistrict in Tanah Datar Regency, 2017*

Kecamatan Subdistrict	Simpanan Saving (000 Rp.)	Cadangan Dana Reserve (000 Rp.)	Dana-dana Fund (000 Rp.)
(1)	(2)	(3)	(4)
010. X Koto	10 042 417	1 582 334	1 619 618
020. Batipuh	15 299 526	2 937 008	5 192 593
021. Batipuh Selatan	1 192 598	21 966	52 865
030. Pariangan	7 491 353	1 138 643	3 432 553
040. Rambatan	9 335 686	1 206 442	974 407
050. Lima Kaum	81 967 203	12 907 511	34 844 990
060. Tanjung Emas	15 093 444	2 288 678	2 637 031
070. Padang Ganting	4 615 190	689 684	1 336 726
080. Lintau Buo	5 713 047	878 268	2 919 900
081. Lintau Buo Utara	10 128 875	2 310 738	2 643 349
090. Sungayang	6 440 019	959 261	995 968
100. Sungai Tarab	10 803 084	1 332 798	3 189 156
110. Salimpaung	7 162 418	520 089	2 992 372
111. Tanjung Baru	688 946	45 171	85 919
<b>Jumlah/Total</b>	<b>185 973 808</b>	<b>28 818 590</b>	<b>62 917 448</b>
	<b>2016</b>	<b>25 356 753</b>	<b>58 742 652</b>
	<b>2015</b>	<b>20 582 018</b>	<b>52 799 842</b>
	<b>2014</b>	<b>19 084 240</b>	<b>51 626 824</b>
	<b>2013</b>	<b>16 602 617</b>	<b>42 801 262</b>

Sumber/Source: Dinas Koperasi dan Usaha Kecil Menengah, Perindustrian dan Perdagangan Kab. Tanah Datar/Office of Cooperation, Industry and Trading

**Tabel**  
**Table** : 10.2.7 Lanjutan/*Continued*

Kecamatan <i>Subdistrict</i>	Volume Usaha <i>Omzets</i> (000 Rp.)	Sisa Hasil Usaha <i>Profits</i> (000 Rp.)	Keterangan <i>Note</i>
(1)	(5)	(6)	(7)
010. X Koto	11 573 726	923 029	
020. Batipuh	15 655 036	983 604	
021. Batipuh Selatan	548 281	21 079	
030. Pariangan	11 051 024	740 298	
040. Rambatan	11 057 955	765 034	
050. Lima Kaum	142 419 367	9 057 952	
060. Tanjung Emas	18 798 149	1 792 186	
070. Padang Ganting	5 227 220	442 951	
080. Lintau Buo	8 410 138	503 115	
081. Lintau Buo Utara	10 326 232	1 174 789	
090. Sungayang	8 034 952	754 684	
100. Sungai Tarab	8 551 357	774 373	
110. Salimpaung	10 488 927	353 961	
111. Tanjung Baru	1 100 000	57 080	
<b>Jumlah/Total</b>	<b>263 242 363</b>	<b>18 344 135</b>	
	<b>2016</b>	<b>250 686 723</b>	-
	<b>2015</b>	<b>214 110 878</b>	-
	<b>2014</b>	<b>212 813 532</b>	-
	<b>2013</b>	<b>255 478 278</b>	-

Sumber/*Source*: Dinas Koperasi dan Usaha Kecil Menengah, Perindustrian dan Perdagangan Kab. Tanah Datar/*Office of Cooperation, Industry and Trading*

**Tabel 10.2.8 Koperasi Menurut Jenisnya di Kabupaten Tanah Datar, 2017**  
**Table** *Cooperative Enterprises by Classification in Tanah Datar Regency, 2017*

Kecamatan Subdistrict	KOPTAN	KUD	KSU	Perkebunan	Kerajinan
(1)	(2)	(3)	(4)	(5)	(6)
010. X Koto	4	2	2	-	-
020. Batipuh	2	2	-	-	-
021. Batipuh Selatan	3	1	-	-	-
030. Pariangan	1	1	2	-	-
040. Rambatan	3	3	1	-	-
050. Lima Kaum	1	2	3	-	-
060. Tanjung Emas	2	2	-	-	-
070. Padang Ganting	-	1	1	-	-
080. Lintau Buo	3	2	1	-	-
081. Lintau Buo Utara	-	3	-	-	-
090. Sungayang	-	2	-	-	-
100. Sungai Tarab	-	2	-	-	-
110. Salimpaung	-	2	1	-	-
111. Tanjung Baru	-	1	-	-	-
<b>Jumlah/Total 2017</b>	<b>19</b>	<b>26</b>	<b>11</b>	<b>-</b>	<b>-</b>
<b>2016</b>	<b>19</b>	<b>26</b>	<b>11</b>	<b>-</b>	<b>-</b>
<b>2015</b>	<b>19</b>	<b>26</b>	<b>11</b>	<b>-</b>	<b>-</b>
<b>2014</b>	<b>19</b>	<b>26</b>	<b>9</b>	<b>-</b>	<b>-</b>
<b>2013</b>	<b>18</b>	<b>26</b>	<b>9</b>	<b>-</b>	<b>-</b>

Sumber/Source: Dinas Koperasi dan Usaha Kecil Menengah, Perindustrian dan Perdagangan Kab. Tanah Datar/Office of Cooperation, Industry and Trading

**Tabel**  
**Table** : 10.2.8 Lanjutan/*Continued*

Kecamatan <i>Subdistrict</i>	Angkatan Darat	Kepolisian	Wredatama	Kopabri
(1)	(7)	(8)	(9)	(10)
010. X Koto	-	-	-	-
020. Batipuh	-	-	-	-
021. Batipuh Selatan	-	-	-	-
030. Pariangan	-	-	-	-
040. Rambatan	-	-	-	-
050. Lima Kaum	-	-	1	1
060. Tanjung Emas	1	-	-	-
070. Padang Ganting	-	-	-	-
080. Lintau Buo	-	-	-	-
081. Lintau Buo Utara	-	-	-	-
090. Sungayang	-	-	-	-
100. Sungai Tarab	-	1	-	-
110. Salimpaung	-	-	1	-
111. Tanjung Baru	-	-	-	-
<b>Jumlah/Total</b>				
<b>2017</b>	<b>1</b>	<b>1</b>	<b>2</b>	<b>1</b>
<b>2016</b>	<b>1</b>	<b>1</b>	<b>3</b>	<b>1</b>
<b>2015</b>	<b>1</b>	<b>1</b>	<b>3</b>	<b>1</b>
<b>2014</b>	<b>1</b>	<b>1</b>	<b>3</b>	<b>1</b>
<b>2013</b>	<b>1</b>	<b>1</b>	<b>3</b>	<b>1</b>

Sumber/*Source*: Dinas Koperasi dan Usaha Kecil Menengah, Perindustrian dan Perdagangan Kab. Tanah Datar/*Office of Cooperation, Industry and Trading*

**Tabel**  
**Table** : 10.2.8 Lanjutan/*Continued*

Kecamatan <i>Subdistrict</i>	Angkutan	KSP	KPP	KPN
(1)	(11)	(12)	(13)	(14)
010. X Koto	-	1	-	2
020. Batipuh	-	-	-	4
021. Batipuh Selatan	-	-	-	-
030. Pariangan	-	-	-	3
040. Rambatan	-	-	-	6
050. Lima Kaum	1	1	2	23
060. Tanjung Emas	-	-	-	7
070. Padang Ganting	-	1	-	1
080. Lintau Buo	-	-	-	4
081. Lintau Buo Utara	-	-	1	7
090. Sungayang	-	-	-	1
100. Sungai Tarab	-	-	-	2
110. Salimpaung	-	-	1	2
111. Tanjung Baru	-	-	-	-
<b>Jumlah/Total</b>				
<b>2017</b>	<b>1</b>	<b>3</b>	<b>4</b>	<b>62</b>
<b>2016</b>	<b>1</b>	<b>4</b>	<b>4</b>	<b>62</b>
<b>2015</b>	<b>1</b>	<b>4</b>	<b>4</b>	<b>62</b>
<b>2014</b>	<b>1</b>	<b>3</b>	<b>4</b>	<b>62</b>
<b>2013</b>	<b>1</b>	<b>3</b>	<b>4</b>	<b>62</b>

Sumber/*Source*: Dinas Koperasi dan Usaha Kecil Menengah, Perindustrian dan Perdagangan Kab. Tanah Datar/*Office of Cooperation, Industry and Trading*

**Tabel**  
**Table** : 10.2.8 Lanjutan/*Continued*

Kecamatan <i>Subdistrict</i>	PKSP	KJKS	Koperasi Pedagang Kaki Lima	Koperasi Wanita
(1)	(15)	(16)	(17)	(18)
010. X Koto	-	-	-	-
020. Batipuh	-	-	-	-
021. Batipuh Selatan	-	-	-	-
030. Pariangan	-	1	-	-
040. Rambatan	-	-	-	-
050. Lima Kaum	1	3	1	1
060. Tanjung Emas	-	-	-	-
070. Padang Ganting	-	-	-	-
080. Lintau Buo	-	-	-	-
081. Lintau Buo Utara	-	-	-	-
090. Sungayang	-	-	-	-
100. Sungai Tarab	-	1	-	-
110. Salimpaung	-	2	-	1
111. Tanjung Baru	-	-	-	-
<b>Jumlah/Total</b>				
<b>2017</b>	<b>1</b>	<b>7</b>	<b>1</b>	<b>2</b>
<b>2016</b>	<b>1</b>	<b>7</b>	<b>1</b>	<b>2</b>
<b>2015</b>	<b>1</b>	<b>7</b>	<b>1</b>	<b>2</b>
<b>2014</b>	<b>1</b>	<b>7</b>	<b>1</b>	<b>1</b>
<b>2013</b>	<b>1</b>	<b>7</b>	<b>1</b>	<b>1</b>

Sumber/*Source*: Dinas Koperasi dan Usaha Kecil Menengah, Perindustrian dan Perdagangan Kab. Tanah Datar/*Office of Cooperation, Industry and Trading*

**Tabel**  
**Table** : 10.2.8 Lanjutan/*Continued*

Kecamatan Subdistrict	Koperasi Veteran	KOPKAR	Kopontren	Koperasi Lainnya	Koperasi Nagari
(1)	(19)	(20)	(21)	(22)	(23)
010. X Koto	-	-	1	1	7
020. Batipuh	-	-	-	2	7
021. Batipuh Selatan	-	1	-	-	3
030. Pariangan	-	-	1	-	6
040. Rambatan	-	-	-	-	5
050. Lima Kaum	-	3	-	1	5
060. Tanjung Emas	-	-	-	-	4
070. Padang Ganting	-	-	-	-	2
080. Lintau Buo	-	-	-	-	4
081. Lintau Buo Utara	-	-	-	-	5
090. Sungayang	-	-	1	-	5
100. Sungai Tarab	-	-	-	-	9
110. Salimpaung	-	-	-	2	5
111. Tanjung Baru	-	-	-	-	2
<b>Jumlah/Total</b>					
<b>2017</b>	-	4	3	6	69
<b>2016</b>	-	5	4	6	69
<b>2015</b>	1	5	4	6	69
<b>2014</b>	1	5	4	6	69
<b>2013</b>	1	5	3	6	69

Sumber/Source: Dinas Koperasi dan Usaha Kecil Menengah, Perindustrian dan Perdagangan Kab. Tanah Datar/Office of Cooperation, Industry and Trading



## 10.3 PERBANKAN/BANKING

**Tabel 10.3.1 Nasabah dan Jumlah Dana Disimpan di Bank Menurut Jenis Simpanan di Kabupaten Tanah Datar, 2017**  
*Bank Accounts, Number and Total Savings, by Type of Account in Tanah Datar Regency, 2017*

<b>Jenis Simpanan</b> <i>Type of Funds</i>	<b>Nasabah</b> <i>Accounts</i>	<b>Nilai (JutaRp)</b> <i>Value (Million Rp)</i>
(1)	(2)	(3)
Giro/ <i>Demand Deposits</i>	1 399	158 993
Tabungan/ <i>Saving Deposits</i>	197 260	678 794
Deposito/ <i>Time Deposits</i>	1 619	183 029
<b>Jumlah/Total 2017</b>	200 278	1 020 816

Sumber/Source: Bank Bank di Kab. Tanah Datar/Banks in Tanah Datar

**Tabel 10.3.2 Transfer Masuk dan Keluar Melalui Jasa Bank di Kabupaten Tanah Datar, 2017**  
*Bank Credit Transfer Record in Tanah Datar Regency, 2017*

Bulan Month	Masuk Inflow		Keluar Outflow	
	Warkat	Nilai (Juta) Value (Million)	Warkat	Nilai (Juta) Value (Million)
(1)	(2)	(3)	(4)	(5)
Januari/January	13 472	125 367	12 913	59 355
Februari/February	12 804	86 282	11 246	60 979
Maret/March	13 677	135 000	12 768	65 111
April/April	11 205	169 163	10 415	68 431
Mei/May	11 010	65 715	10 668	63 590
Juni/June	8 018	63 555	12 428	88 300
Juli /July	129 91	78 710	12 243	67 876
Agustus/August	11 235	62 555	13 969	90 894
September/September	11 985	60 189	14 448	66 108
Oktober/October	13 228	74 376	13 211	62 919
Nopember/November	10 642	61 726	15 823	83 845
Desember/December	10 574	60 343	17 440	229 306
<b>Jumlah/Total 2017</b>	140 841	1 042 981	157 572	1 006 714

Sumber/Source: Bank Bank di Kab. Tanah Datar/Banks in Tanah Datar

**Tabel 10.3.3 Kredit yang Disalurkan Menurut Bulan di Kabupaten Tanah Datar, 2017**  
*Bank Loans, by Month in Tanah Datar Regency, 2017*

<b>Bulan Month</b>	<b>Jumlah Nasabah</b>	<b>Nilai (Juta) Value (Million)</b>
(1)	(2)	(3)
Januari/ <i>January</i>	4 983	609 886
Februari/ <i>February</i>	5 404	630 302
Maret/ <i>March</i>	5 288	630 334
April/ <i>April</i>	5 352	630 083
Mei/ <i>May</i>	5 468	639 991
Juni/ <i>June</i>	5 314	634 440
Juli / <i>July</i>	5 229	635 736
Agustus/ <i>August</i>	5 704	654 388
September/ <i>September</i>	5 662	658 250
Oktober/ <i>October</i>	5 856	658 532
Nopember/ <i>November</i>	5 850	666 295
Desember/ <i>December</i>	5 321	669 358
<b>Jumlah/Total 2017</b>	<b>65 431</b>	<b>7 717 595</b>

Sumber/Source: Bank Bank di Kab. Tanah Datar/Banks in Tanah Datar

**Tabel 10.3.4 Pemupukan Dana oleh Masyarakat pada Bank di Kabupaten Tanah Datar, 2017**  
*Total Amount of Money Deposited in Banks in Tanah Datar Regency, 2017*

<b>Bulan Month</b>	<b>Giro (Juta/Million)</b>	<b>Deposit (Juta/Million)</b>	<b>Tabungan (Juta/Million)</b>	<b>Jumlah/Total (Juta/Million)</b>
(1)	(2)	(3)	(4)	(5)
Januari/January	220 778	142 644	558 038	921 505
Februari/February	178 714	214 379	546 503	939 537
Maret/March	249 281	215 972	533 333	998 587
April/April	356 652	215 612	514 314	1 086 580
Mei/May	351 560	214 751	526 006	1 092 318
Juni/June	341 117	215 296	551 295	1 107 739
Juli /July	302 719	277 591	585 305	1 165 615
Agustus/August	260 055	278 598	598 009	1 136 664
September/September	251 581	278 497	601 106	1 131 184
Oktober/October	271 100	278 862	600 307	1 150 270
Nopember/November	238 206	288 743	616 788	1 143 738
Desember/December	158 993	183 029	678 794	1 020 818
<b>Jumlah/Total 2017</b>	<b>3 180 756</b>	<b>2 803 974</b>	<b>6 909 798</b>	<b>12 894 555</b>

Sumber/Source: Bank Bank di Kab. Tanah Datar/Banks in Tanah Datar

**Tabel 10.3.5 Perkembangan Nominal Deposito Berjangka pada Bank di Kabupaten Tanah Datar, 2017**

*Trend in Bank Time Deposits in Tanah Datar Regency, 2017*

Bulan Month	Jangka Waktu (juta/million)				
	- 3 Bulan -3 Months	3 Bulan 3 Months	6 Bulan 6 Months	12 Bulan 12 Months	24 Bulan 24 Months
(1)	(2)	(3)	(4)	(5)	(6)
Januari/January	55 810	59 408	11 558	5 664	1 092
Februari/February	131 017	58 301	11 141	3 769	1 092
Maret/March	108 318	83 679	10 360	3 749	8 92
April/April	107 936	83 596	11 192	3 799	552
Mei/May	106 573	84 375	11 419	3 795	552
Juni/June	129 901	61 684	10 740	3 794	552
Juli /July	190 053	63 679	11 141	3 784	567
Agustus/August	189 834	65 821	10 236	3 784	617
September/September	190 663	65 226	10 379	3 783	667
Oktober/October	189 620	64 353	10 921	3 447	767
Nopember/November	169 188	95 373	10 813	3 531	737
Desember/December	56 623	100 153	10 894	3 531	737
<b>Jumlah/Total 2017</b>	<b>1 625 536</b>	<b>885 648</b>	<b>130 794</b>	<b>46 430</b>	<b>8 824</b>

Sumber/Source: Bank Bank di Kab. Tanah Datar/Banks in Tanah Datar

## 10.4 HARGA/PRICE

**Tabel 10.4.1 Rata-rata Harga Eceran 9 Bahan Pokok (Rp/Komoditi) di Kabupaten Tanah Datar, 2017**

*Retail Price of Nine Essential Commodities (Rupiahs Commodity) in Tanah Datar Regency, 2017*

Jenis Barang <i>Types of Goods</i>	Kualitas <i>Quality</i>	Satuan <i>Units</i>	Jan <i>Jan</i>	Peb <i>Feb</i>	Maret <i>March</i>
(1)	(2)	(3)	(4)	(5)	(6)
1. Beras	I	Kg.	13 500	14 000	13 500
	II	Kg.	13 000	13 500	13 000
	III	Kg.	13 500	13 500	13 500
2. Gula Pasir	SHS	Kg.	13 000	13 000	13 000
3. Garam	Hancur	Kg.	1 000	1 000	1 000
	Bata	Kg.	8 000	8 000	8 000
4. Minyak Makan	Pabrik (arrow)	Kg.	13 000	13 000	13 000
	Buatan Kampung	Kg.	11 000	12 000	11 000
5. Susu	Kental Manis	Kaleng	11 000	11 000	11 000
	Bubuk Instan 800 gr Bungkus	Bungkus	41 000	41 000	41 000
6. Lauk Pauk	Daging Sapi	Kg.	120 000	120 000	120 000
	Daging Kerbau	Kg.	120 000	120 000	120 000
	Daging Ayam Ras	Kg.	50 000	45 000	47 000
7. Telur	Telur Ayam Bras	Butir	1 300	1 200	1 300
	Telur Ayam Kampung	Butir	2 000	2 000	2 000
	Telur Itik	Butir	2 400	2 400	2 500
8. Kacang-kacang	Jagung Pilihan	Kg.	4 500	4 500	4 500
	Kacang Tanah	Kg.	22 000	21 500	22 000
	Kacang Hijau	Kg.	20 000	20 000	20 000
9. Minyak Tanah	XXX	Liter	9 000	9 000	9 000

Sumber/Source: Dinas Koperasi dan Usaha Kecil Menengah, Perindustrian dan Perdagangan / Office of Cooperation, Industry and Trading

**Tabel**  
**Table** : 10.4.1 Lanjutan/*Continued*

Jenis Barang <i>Types of Goods</i>	Kualitas <i>Quality</i>	Satuan <i>Units</i>	April <i>April</i>	Mei <i>May</i>	Juni <i>June</i>
(1)	(2)	(3)	(7)	(8)	(9)
1. Beras	I	Kg.	13 500	13 000	12 500
	II	Kg.	13 000	12 500	12 000
	III	Kg.	13 500	13 000	12 500
2. Gula Pasir	SHS	Kg.	13 000	13 000	13 000
3. Garam	Hancur	Kg.	1 000	1 000	1 000
	Bata	Kg.	8 000	8 000	8 000
4. Minyak Makan	Pabrik (arrow)	Kg.	13 000	13 000	13 000
	Buatan Kampung	Kg.	11 000	11 000	11 000
5. Susu	Kental Manis	Kaleng	11 000	11 000	11 000
	Bubuk Instan 800 gr Bungkus	Bungkus	41 000	41 000	41 000
6. Lauk Pauk	Daging Sapi	Kg.	120 000	120 000	123 500
	Daging Kerbau	Kg.	120 000	120 000	123 500
	Daging Ayam Ras	Kg.	47 000	44 500	48 500
7. Telur	Telur Ayam Bras	Butir	1 300	1 300	1 300
	Telur Ayam Kampung	Butir	2 000	2 000	2 000
	Telur Itik	Butir	2 500	2 000	2 500
8. Kacang-kacang	Jagung Pilihan	Kg.	4 500	4 500	4 500
	Kacang Tanah	Kg.	22 000	23 000	25 700
	Kacang Hijau	Kg.	20 000	21 000	21 000
9. Minyak Tanah		Liter	9 000	9000	9 000

Sumber/*Source*: Dinas Koperasi dan Usaha Kecil Menengah, Perindustrian dan Perdagangan Kab. Tanah Datar/*Office of Cooperative, Industry and Trading*

**Tabel**  
**Table** : 10.4.1 Lanjutan/*Continued*

Jenis Barang <i>Types of Goods</i>	Kualitas <i>Quality</i>	Satuan <i>Units</i>	Juli <i>July</i>	Agt <i>August</i>	Sept <i>Sept</i>
(1)	(2)	(3)	(10)	(11)	(12)
1. Beras	I	Kg.	12 500	12 000	12 000
	II	Kg.	12 000	11 500	12 000
	III	Kg.	12 500	11 000	11 800
2. Gula Pasir	SHS	Kg.	13 000	13 000	13 000
3. Garam	Hancur	Kg.	1 000	1 000	1 000
	Bata	Kg.	10 000	12 000	5 000
4. Minyak Makan	Pabrik (arrow)	Kg.	13 000	15 000	13 000
	Buatan Kampung	Kg.	11 000	11 000	11 000
5. Susu	Kental Manis	Kaleng	11 000	11 000	11 000
	Bubuk Instan 800 gr Bungkus	Bungkus	41 000	41 000	41 000
6. Lauk Pauk	Daging Sapi	Kg.	130 000	120 000	120 000
	Daging Kerbau	Kg.	130 000	120 000	120 000
	Daging Ayam Ras	Kg.	50 000	43 500	45 000
7. Telur	Telur Ayam Bras	Butir	1 300	1 300	1 300
	Telur Ayam Kampung	Butir	2 000	2 200	2 000
	Telur Itik	Butir	2 500	2 500	1 900
8. Kacang-kacang	Jagung Pilihan	Kg.	4 500	5 000	4 500
	Kacang Tanah	Kg.	25 500	22 700	24 000
	Kacang Hijau	Kg.	21 000	22 000	22 000
9. Minyak Tanah		Liter	9 000	9 000	9 000

Sumber/*Source*: Dinas Koperasi dan Usaha Kecil Menengah, Perindustrian dan Perdagangan Kab. Tanah Datar/*Office of Cooperation, Industry and Trading*



**Tabel**  
**Table** : 10.4.1 Lanjutan/*Continued*

Jenis Barang <i>Types of Goods</i>	Kualitas <i>Quality</i>	Satuan <i>Units</i>	Okt <i>Oct</i>	Nov <i>Nov</i>	Des <i>Dec</i>
(1)	(2)	(3)	(13)	(14)	(15)
1. Beras	I	Kg.	12 000	12 400	12 500
	II	Kg.	12 000	12 400	13 000
	III	Kg.	11 500	11 000	11 000
2. Gula Pasir	SHS	Kg.	12 500	12 600	12 500
3. Garam	Hancur	Kg.	5 000	12 000	12 000
	Bata	Kg.	12 000	6 000	6 000
4. Minyak Makan	Pabrik (arrow)	Kg.	13 000	13 000	13 000
	Buatan Kampung	Kg.	11 000	11 000	11 000
5. Susu	Kental Manis	Kaleng	11 000	11 000	11 000
	Bubuk Instan 800 gr Bungkus	Bungkus	41 000	41 000	41 000
6. Lauk Pauk	Daging Sapi	Kg.	120 000	120 000	120 000
	Daging Kerbau	Kg.	120 000	120 000	120 000
	Daging Ayam Ras	Kg.	43 000	44 000	48 000
7. Telur	Telur Ayam Bras	Butir	1 300	1 300	1 300
	Telur Ayam Kampung	Butir	2 000	2 000	2 000
	Telur Itik	Butir	2 000	2 040	2 000
8. Kacang-kacang	Jagung Pilihan	Kg.	4 500	4 000	4 000
	Kacang Tanah	Kg.	24 000	24 000	24 000
	Kacang Hijau	Kg.	22 000	21 000	21 000
9. Minyak Tanah		Liter	9 000	9 000	9 000

Sumber/*Source*: Dinas Koperasi dan Usaha Kecil Menengah, Perindustrian dan Perdagangan Kab. Tanah Datar/*Office of Cooperation, Industry and Trading*

**Tabel 10.4.2 Rata-Rata Harga Bahan Bangunan (Rp/Satuan) di Kabupaten Tanah Datar, 2017**  
*Retail Price of Building Materials in Tanah Datar Regency, 2017*

<b>Jenis Barang</b> <i>Types of Goods</i>	<b>Kualitas</b> <i>Quality</i>	<b>Satuan</b> <i>Units</i>	<b>Jan</b> <i>Jan</i>	<b>Peb</b> <i>Feb</i>	<b>Maret</b> <i>March</i>
(1)	(2)	(3)	(4)	(5)	(6)
Besi Beton	Ukuran 4,0 mm	Batang	-	-	-
	Ukuran 6,0 mm	Batang	2 000	2 000	2 000
	Ukuran 8,0 mm	Batang	40 000	40 000	40 000
	Ukuran 9,0 mm	Batang	-	-	-
	Ukuran 10,0 mm	Batang	65 000	65 000	65 000
	Ukuran 12,0 mm	Batang	90 000	90 000	90 000
Seng Gelombang BLS	18 - 76 x 1829	Lembar	-	-	-
	20 - 914 x 1820	Lembar	-	-	-
	30 - 914 x 1820	Lembar	-	-	-
Paku Kayu	Ukuran 1 Inci	Kg.	15 000	15 000	15 000
Semen	Padang	Sak	61 000	61 000	61 000

Sumber/Source: Dinas Koperasi dan Usaha Kecil Menengah, Perindustrian dan Perdagangan Kab. Tanah Datar/Office of Cooperation, Industry and Trading

**Tabel**  
**Table** : 10.4.2 Lanjutan/*Continued*

Jenis Barang <i>Types of Goods</i>	Kualitas <i>Quality</i>	Satuan <i>Units</i>	April <i>April</i>	Mei <i>May</i>	Juni <i>June</i>
(1)	(2)	(3)	(7)	(8)	(9)
Besi Beton	Ukuran 4,0 mm	Batang	-	-	-
	Ukuran 6,0 mm	Batang	2 000	2 000	2 000
	Ukuran 8,0 mm	Batang	40 000	40 000	40 000
	Ukuran 9,0 mm	Batang	-	-	-
	Ukuran 10,0 mm	Batang	65 000	65 000	65 000
	Ukuran 12,0 mm	Batang	90 000	90 000	90 000
Seng Gelombang BLS	18 - 76 x 1829	Lembar	-	-	-
	20 - 914 x 1820	Lembar	-	-	-
	30 - 914 x 1820	Lembar	-	-	-
Paku Kayu	Ukuran 1 Inci	Kg.	15 000	15 000	15 000
	Ukuran 1,5 Inci	Kg.			
	Ukuran 2 Inci	Kg.			
	Ukuran 2,5 Inci	Kg.			
	Ukuran 3 Inci	Kg.			
Semen	Padang	Sak	61 000	61 000	61 000

Sumber/*Source*: Dinas Koperasi dan Usaha Kecil Menengah, Perindustrian dan Perdagangan Kab. Tanah Datar/*Office of Cooperation, Industry and Trading*

**Tabel**  
**Table** : 10.4.2 Lanjutan/*Continued*

Jenis Barang <i>Types of Goods</i>	Kualitas <i>Quality</i>	Satuan <i>Units</i>	Juli <i>July</i>	Agt <i>August</i>	Sep <i>Sept</i>
(1)	(2)	(3)	(10)	(11)	(12)
Besi Beton	Ukuran 4,0 mm	Batang	-	-	-
	Ukuran 6,0 mm	Batang	2 000	2 000	2 000
	Ukuran 8,0 mm	Batang	40 000	40 000	40 000
	Ukuran 9,0 mm	Batang	-	-	-
	Ukuran 10,0 mm	Batang	65 000	65 000	65 000
	Ukuran 12,0 mm	Batang	90 000	90 000	90 000
Seng Gelombang BLS	18 - 76 x 1829	Lembar	-	-	-
	20 - 914 x 1820	Lembar	-	-	-
	30 - 914 x 1820	Lembar	-	-	-
Paku Kayu	Ukuran 1 Inci	Kg.	15 000	15 000	15 000
	Ukuran 1,5 Inci	Kg.	-	-	-
	Ukuran 2 Inci	Kg.	-	-	-
	Ukuran 2,5 Inci	Kg.	-	-	-
	Ukuran 3 Inci	Kg.	-	-	-
Semen	Padang	Sak	61 000	61 000	61 000

Sumber/*Source*: Dinas Koperasi dan Usaha Kecil Menengah, Perindustrian dan Perdagangan Kab. Tanah Datar/*Office of Cooperation, Industry and Trading*

**Tabel**  
**Table** : 10.4.2 Lanjutan/*Continued*

Jenis Barang <i>Types of Goods</i>	Kualitas <i>Quality</i>	Satuan <i>Units</i>	Okt <i>Oct</i>	Nov <i>Nov</i>	Des <i>Dec</i>
(1)	(2)	(3)	(13)	(14)	(15)
Besi Beton	Ukuran 4,0 mm	Batang	-	-	-
	Ukuran 6,0 mm	Batang	20 000	28 500	28 500
	Ukuran 8,0 mm	Batang	45 000	45 000	45 000
	Ukuran 9,0 mm	Batang	-	-	-
	Ukuran 10,0 mm	Batang	68 000	69 000	69 000
	Ukuran 12,0 mm	Batang	96 000	98 000	98 000
Seng Gelombang BLS	18 - 76 x 1829	Lembar	-	-	-
	20 - 914 x 1820	Lembar	-	-	-
	30 - 914 x 1820	Lembar	-	-	-
Paku Kayu		Kg.	15 000	15 000	15 000
Semen	Padang	Sak	61 000	61 000	61 000

Sumber/*Source*: Dinas Koperasi dan Usaha Kecil Menengah, Perindustrian dan Perdagangan Kab. Tanah Datar/*Office of Cooperation, Industry and Trading*

**Tabel 10.4.3 Rata-Rata Harga Barang Kebutuhan Lainnya (Rp/Satuan) di Kabupaten Tanah Datar, 2017**

*Retail Price of other Commodities in Tanah Datar Regency, 2017*

Jenis Barang <i>Types of Goods</i>	Satuan <i>Units</i>	Jan <i>Jan</i>	Peb <i>Feb</i>	Maret <i>March</i>	Apr <i>April</i>
(1)	(2)	(3)	(4)	(5)	(6)
1. Pupuk Urea	Kg.	-	-	-	-
2. Jagung Pipilan	Kg.	4 500	4 500	4 500	4 500
Tapioka	Kg.	-	-	-	-
3. Ubi Jalar	Kg.	-	-	-	-
Ubi Kayu	Kg.	5 000	5 000	5 000	5 000
4. Sayur-sayuran					
- Kentang	Kg.	10 000	11 500	11 600	13 300
- Kentang Al. Panjang	Kg.	10 000	11 500	11 600	13 300
- Kol	Kg.	8 000	5 800	5 000	4 500
- Kol Muaro Labuah	Kg.	-	-	-	-
- Wortel	Kg.	7 500	7 500	8 000	9 000
- Cabe Merah Bulat	Kg.	46 500	36 500	28 800	24 500
- Cabe Hijau Bulat	Kg.	20 000	25 500	21 800	18 000
- Cabe Rawit	Kg.	-	-	-	-
- Cabe Merah Giling	Kg.	-	-	-	-
- Bawang Putih	Kg.	35 000	36 800	38 400	40 800
- Bawang Merah	Kg.	15 000	22 000	27 200	24 000
- Bawang Prei	Kg.	-	-	-	-
- Tomat	Kg.	8 000	7 000	7 000	8 000
- Buncis	Kg.	6 000	9 500	11 400	5 800
- Sawi	Kg.	7 500	6 500	5 600	4 500
- Kangkung	ikat	2 000	2 000	2 000	2 000
- Bayam	ikat	2 000	2 000	2 000	2 000
- Saledri	Kg.	5 000	5 000	5 000	5 000
- Kalapa	Butir	5 000	4 800	5 000	5 300
- Kacang Panjang	ikat	2 000	2 000	2 000	2 000
- Terung	Kg.	3 000	3 000	3 000	3 000
- Ketimun	Kg.	5 000	5 000	5 000	5 000
- Toge	Bks.	8 000	8 000	8 000	8 000
5. Lauk Pauk					
- Daging Sapi	Kg.	120 000	120 000	120 000	120 000
- Daging Kerbau	Kg.	120 000	120 000	120 000	120 000
- Daging Ayam	Kg.	50 000	45 000	47 000	45 000
- Telur Itik	Butir	2 500	2 400	2 500	2 500
- Telur Ayam Kampung	Butir	2 000	2 000	2 000	2 000
- Telur Ayam Ras	Butir	1 300	1 200	1 300	1 300
- Tahu	Bungkus	2 000	2 000	2 000	2 500
- Tempe	Bungkus	2 000	2 000	2 000	2 000

Sumber/Source: Dinas Koperasi dan Usaha Kecil Menengah, Perindustrian dan Perdagangan Kab. Tanah Datar/Office of Cooperation, Industry and Trading

**Tabel**  
**Table** : 10.4.3 Lanjutan/*Continued*

Jenis Barang <i>Types of Goods</i>	Satuan <i>Units</i>	Mei <i>May</i>	Juni <i>June</i>	Juli <i>July</i>	Agts <i>August</i>
(1)	(2)	(7)	(8)	(9)	(10)
1. Pupuk Urea	Kg.	-	-	-	-
2. Jagung Pipilan	Kg.	4 500	4 500	4 500	5 000
Tapioka	Kg.	-	-	-	-
3. Ubi Jalar	Kg.	-	-	-	-
Ubi Kayu	Kg.	5 000	5 000	5 000	5 000
4. Sayur-sayuran					
- Kentang	Kg.	13 000	13 000	12 800	13 000
- Kentang Al. Panjang	Kg.	13 000	13 000	12 800	12 000
- Kol	Kg.	4 000	5 000	6 000	5 400
- Kol Muaro Labuah	Kg.	-	-	-	-
- Wortel	Kg.	11 000	12 700	12 000	9 500
- Cabe Merah Bulat	Kg.	26 000	21 500	-	25 500
- Cabe Hijau Bulat	Kg.	16 000	21 500	22 500	16 700
- Cabe Rawit	Kg.	-	-	-	-
- Cabe Merah Giling	Kg.	-	-	-	-
- Bawang Putih	Kg.	50 000	42 700	26 000	26 700
- Bawang Merah	Kg.	22 000	20 000	25 500	22 700
- Bawang Prei	Kg.	-	-	-	-
- Tomat	Kg.	9 000	10 000	10 000	10 000
- Buncis	Kg.	6 000	10 700	9 500	11 600
- Sawi	Kg.	4 000	6 700	8 000	6 300
- Kangkung	ikat	2 000	2 000	2 000	2 000
- Bayam	ikat	2 000	2 000	2 000	2 000
- Saledri	Kg.	5 000	5 000	5 000	5 000
- Kalapa	Butir	6 000	7 000	6 000	5 000
- Kacang Panjang	ikat	2 000	2 000	2 000	2 000
- Terung	Kg.	3 000	3 000	4 000	4 000
- Ketimun	Kg.	5 000	5 000	5 000	5 000
- Toge	Bks.	8 000	8 000	8 000	8 000
5. Lauk Pauk					
- Daging Sapi	Kg.	120 000	123 500	130 000	120 000
- Daging Kerbau	Kg.	120 000	123 500	130 000	120 000
- Daging Ayam	Kg.	44 500	48 500	50 000	43 500
- Telur Itik	Butir	2 000	2 500	2 500	2 500
- Telur Ayam Kampung	Butir	2 000	2 000	2 000	2 200
- Telur Ayam Ras	Butir	1 300	1 300	1 300	1 300
- Tahu	Bungkus	2 500	2 500	2 500	2 500
- Tempe	Bungkus	2 000	2 000	3 000	3 000

Sumber/*Source*: Dinas Koperasi dan Usaha Kecil Menengah, Perindustrian dan Perdagangan Kab. Tanah Datar/*Office of Cooperation, Industry and Trading*

**Tabel**  
**Table** : 10.4.3 Lanjutan/*Continued*

Jenis Barang <i>Types of Goods</i>	Satuan <i>Units</i>	Sept <i>Sept</i>	Okt <i>Oct</i>	Nop <i>Nov</i>	Des <i>Dec</i>
(1)	(2)	(3)	(4)	(5)	(6)
1. Pupuk Urea	Kg.	-	-	-	-
2. Jagung Pipilan	Kg.	4 500	45 000	4 000	4 000
Tapioka	Kg.	-	-	-	-
3. Ubi Jalar	Kg.	-	-	-	-
Ubi Kayu	Kg.	5 000	5 000	5 000	5 000
4. Sayur-sayuran					
- Kentang	Kg.	13 000	12 500	12 000	12 000
- Kentang Al. Panjang	Kg.	13 000	12 500	12 000	12 000
- Kol	Kg.	5 000	4 500	4 800	4 200
- Kol Muaro Labuah	Kg.	-	-	-	-
- Wortel	Kg.	12 000	12 500	12 000	10 400
- Cabe Merah Bulat	Kg.	37 500	60 000	46 000	54 000
- Cabe Hijau Bulat	Kg.	27 500	30 000	30 400	39 400
- Cabe Rawit	Kg.	-	-	-	-
- Cabe Merah Giling	Kg.	-	-	-	-
- Bawang Putih	Kg.	23 000	25 000	20 000	20 000
- Bawang Merah	Kg.	20 000	20 000	20 000	21 000
- Bawang Prei	Kg.	-	-	-	-
- Tomat	Kg.	10 000	10 000	8 200	8 400
- Buncis	Kg.	8 000	6 000	7 000	9 800
- Sawi	Kg.	5 000	5 000	4 600	4 400
- Kangkung	ikat	3 000	3 000	3 000	3 000
- Bayam	ikat	2 000	3 000	3 000	3 000
- Saledri	Kg.	7 000	5 000	5 000	5 000
- Kalapa	Butir	5 500	4 500	4 400	3 000
- Kacang Panjang	ikat	2 000	3 000	3 000	3 000
- Terung	Kg.	5 000	5 000	5 000	5 000
- Ketimun	Kg.	5 000	5 000	6 000	6 000
- Toge	Bks.	8 000	8 000	8 000	8 000
5. Lauk Pauk					
- Daging Sapi	Kg.	120 000	120 000	120 000	120 000
- Daging Kerbau	Kg.	120 000	120 000	120 000	120 000
- Daging Ayam	Kg.	45 000	43 000	44 000	48 000
- Telur Itik	Butir	1 900	2 000	2 040	2 000
- Telur Ayam Kampung	Butir	2 000	2 000	2 000	2 000
- Telur Ayam Ras	Butir	1 300	1 300	1 300	1 300
- Tahu	Bungkus	2 500	2 500	2 500	2 500
- Tempe	Bungkus	3 000	3 000	3 000	3 000

Sumber/*Source*: Dinas Koperasi dan Usaha Kecil Menengah, Perindustrian dan Perdagangan Kab. Tanah Datar/*Office of Cooperation, Industry and Trading*



**Tabel 10.4.4 Rata-Rata Harga Barang Komoditi Ekspor (Rp/Satuan), 2017**  
**Table Retail Price of Export Commodities, 2017**

Jenis Barang <i>Types of Goods</i>	Satuan <i>Units</i>	Jan <i>Jan</i>	Peb <i>Feb</i>	Maret <i>March</i>	Apr <i>April</i>
(1)	(2)	(3)	(4)	(5)	(6)
1. Karet	Kg	-	-	-	-
2. Kopi Robusta	Kg	-	-	-	-
3. Casia Vera A	Kg	22 000	24 800	27 800	30 000
Casia Vera B	Kg	17 000	17 300	18 800	24 000
Casia Vera C	Kg	15 000	15 300	16 800	18 000
4. Biji Pinang	Kg	11 000	11 000	11 000	12 000
5. Garda Munggu	Kg	65 000	77 500	65 000	64 000
6. Kayu Gergajian					
Meranti	M3	67 500	67 500	67 500	67 500
Banio	M3	65 000	65 000	65 000	65 000
7. Hasil Kerajinan					
Sapu Ijuk Silungkang	Buah	-	-	-	-
Tikar Pandan Kasar	Lembar	-	-	-	-
Tikar Sembahyang	Lembar	-	-	-	-
8. Emas Murni	Gram	-	-	-	-

Sumber/Source: Dinas Koperasi dan Usaha Kecil Menengah, Perindustrian dan Perdagangan Kab. Tanah Datar/Office of Cooperation, Industry and Trading

**Tabel**  
**Table** : 10.4.4 Lanjutan/*Continued*

Jenis Barang <i>Types of Goods</i>		Satuan <i>Units</i>	Mei <i>May</i>	Juni <i>June</i>	Juli <i>July</i>	Agustus <i>August</i>
(1)		(2)	(7)	(8)	(9)	(10)
1.	Karet	Kg	-	-	-	-
2.	Kopi Robusta	Kg	-	-	-	-
3.	Casia Vera A	Kg	30 000	30 000	30 000	30 000
	Casia Vera B	Kg	23 500	24 000	24 000	22 000
	Casia Vera C	Kg	18 500	18 000	18 000	18 000
4.	Biji Pinang	Kg	12 000	12 000	12 000	11 000
5.	Garda Munggu	Kg	63 000	65 000	64 000	65 000
6.	Kayu Gergajian					
	Meranti	M3	67 500	67 500	67 500	67 500
	Banio	M3	65 000	65 000	65 000	65 000
7.	Hasil Kerajinan					
	Sapu Ijuk Silunggang	Buah	-	-	-	-
	Tikar Pandan Kasar	Lembar	-	-	-	-
	Tikar Sembahyang	Lembar	-	-	-	-
8.	Emas Murni	Gram	-	-	-	-

Sumber/*Source*: Dinas Koperasi dan Usaha Kecil Menengah, Perindustrian dan Perdagangan Kab. Tanah Datar/*Office of Cooperation, Industry and Trading*

**Tabel**  
**Table** : 10.4.4 Lanjutan/*Continued*

Jenis Barang		Satuan	Sept	Okt	Nop	Des
Types of Goods		Units	Sept	Oct	Nov	Dec
(1)		(2)	(11)	(12)	(13)	(14)
1.	Karet	Kg	-	-	-	-
2.	Kopi Robusta	Kg	-	-	-	-
3.	Casia Vera A	Kg	35 000	35 000	32 400	32 200
	Casia Vera B	Kg	21 000	27 000	23 000	22 200
	Casia Vera C	Kg	18 000	20 000	19 200	19 200
4.	Biji Pinang	Kg	11 000	11 500	11 500	11 500
5.	Garda Munggu	Kg	70 000	65 000	69 000	65 000
6.	Kayu Gergajian					
	Meranti	M3	67 500	67 500	67 500	67 500
	Banio	M3	65 000	65 000	65 000	65 000
7.	Hasil Kerajinan					
	Sapu Ijuk Silungkang	Buah	-	-	-	-
	Tikar Pandan Kasar	Lembar	-	-	-	-
	Tikar Sembahyang	Lembar	-	-	-	-
8.	Emas Murni	Gram	-	-	-	-

Sumber/Source: Dinas Koperasi dan Usaha Kecil Menengah, Perindustrian dan Perdagangan Kab. Tanah Datar/Office of Cooperation, Industry and Trading

**PENGELUARAN PENDUDUK DIDOMINASI  
OLEH PENGELUARAN MAKANAN  
YAITU SEBESAR**

**56,51 %**



<https://tanahdatarkab.bps.go.id>

**PENJELASAN TEKNIS**

1. **Pengeluaran rata-rata per kapita** adalah biaya yang dikeluarkan untuk konsumsi semua anggota rumah tangga selama sebulan baik yang berasal dari pembelian, pemberian maupun produksi sendiri dibagi dengan banyaknya anggota rumah tangga dalam rumah tangga tersebut. Nilai tersebut ditandai dengan batas interval dari sebaran frekuensi yang berderet di lima bagian sebaran yang sama.

**TECHNICAL NOTES**

1. ***Per capita Average Expenditure*** is the cost spent for all household members consumption during the month, whether from purchasing, giving or own production, divided by the number of household members in the household. This value is indicated by the interval of the frequency distribution that is lined up in the same five distribution sections.

## ULASAN

## DESCRIPTION

**11.1 Pengeluaran Penduduk**

Data pengeluaran penduduk bersumber dari Survei Sosial Ekonomi Nasional tahun 2017 (Susenas 2017). Pola pengeluaran penduduk Tanah Datar untuk komoditi makanan paling tinggi pada kelompok masyarakat dengan pengeluaran pada kuintil 5 yaitu 894.811, sedangkan yang terendah berada pada kuintil 1 yaitu 304.639.

Sementara itu untuk komoditi non makanan pengeluaran terbesar didominasi oleh kelompok masyarakat dengan pengeluaran pada kuintil 5 yaitu 1.648.062, sedangkan terendah pada kuintil 1 yaitu 457.399.

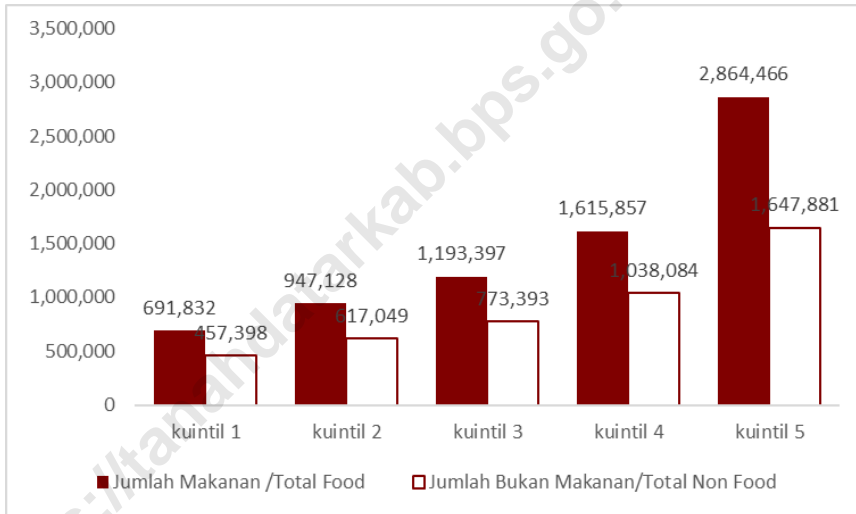
**11.1 Population Expenditure**

*Population expenditure data is sourced from the 2017 National Socio-Economic Survey (2017 Susenas). The highest pattern of population expenditure in Tanah Datar for food commodities in the community group with expenditure in quintile 5 is 894,811, while the lowest is in quintile 1, which is 304,639.*

*Meanwhile, the largest expenditure for non-food commodities was dominated by community groups with expenditure in quintile 5, namely 1,648,062, while the lowest in quintile 1 was 457,399.*

**Gambar 27** Pengeluaran Rata-rata Per Kapita Sebulan Menurut Kelompok Barang dan Kuintil Pengeluaran di Kabupaten Tanah Datar, 2017

*Average of Expenditure per capita per month by Commodity Group and Quintil Expenditure in Tanah Datar Regency, 2017*





<https://tanahdatarkab.bps.go.id>

**Tabel 11.1** Pengeluaran Rata-rata Per Kapita Sebulan Menurut Kelompok Barang dan Kuintil di Kabupaten Tanah Datar, 2017 (Rupiah)  
*Average Expenditure per Capita per month by Commodity Group and quintil in Tanah Datar Regency, 2017 (rupiah)*

Kelompok Barang Commodity Group	Kuintil 1	Kuintil 2	Kuintil 3	Kuintil 4	Kuintil 5
(1)	(2)	(3)	(4)	(5)	(6)
<b>Makanan /Food</b>					
Padi-padian/ <i>Cereals</i>	74 759	82 805	95 258	98 132	92 518
Umbi-umbian/ <i>Tubers</i>	4 257	6 897	7 680	7 944	8 689
Ikan/udang/cumi/kerang/ <i>Fish/shrimp/squid/shell</i>	25 769	32 254	47 427	53 404	76 070
Daging/ <i>Meat</i>	7 961	9 710	18 300	28 865	50 165
Telur dan susu/ <i>Eggs and milk</i>	17 036	18 542	22 027	36 129	81 954
Sayur-sayuran/ <i>Vegetables</i>	30 776	37 035	47 018	54 743	55 578
Kacang-kacangan/ <i>Legumes</i>	5 038	7 877	8 029	8 264	10 510
Buah-buahan/ <i>Fruits</i>	7 389	11 655	17 015	24 142	49 170
Minyak dan Kelapa/ <i>Oil and Coconut</i>	12 744	15 697	19 812	21 871	23 540
Bahan Minuman/ <i>Beverage stuffs</i>	9 718	13 318	14 209	18 436	20 501
Bumbu-bumbuan/ <i>Spices</i>	2 310	3 058	3 561	4 548	6 803
Konsumsi Lainnya / <i>Miscellaneous Food Item</i>	3 437	6 140	5 727	9 459	10 963
Makanan Jadi dan Minuman Jadi <i>/Prepared Food and Beverages</i>	73 908	106 783	131 808	179 630	286 928
Rokok dan Tembakau / <i>Cigarette and Tobacco</i>	29 536	50 265	63 363	117 894	121 241
<b>Jumlah Makanan /Total Food</b>	<b>304 638</b>	<b>402 036</b>	<b>501 234</b>	<b>663 461</b>	<b>894 630</b>
<b>Bukan Makanan /Non Food</b>					
Perumahan dan Fasilitas R.Tangga / <i>Housing and Household Facility</i>	71 086	99 947	124 314	171 473	289 917
Aneka Barang & Jasa/ <i>Goods &amp; Services</i>	42 907	68 998	83 257	107 601	197 455
Pakaian, alas kaki dan tutup kepala/ <i>Clothing, Footwear &amp; headgear</i>	14 929	21 949	28 699	40 355	66 914
Barang-barang tahan lama/ <i>Durable goods</i>	5 162	5 764	17 230	26 896	140 230
Pajak, pungutan dan Asuransi/ <i>Tax and Insurance</i>	16 959	16 754	17 415	25 908	37 387
Keperluan pesta dan upacara/ <i>Parties and ceremonies</i>	1 717	1 601	1 244	2 390	21 348
<b>Jumlah Bukan Makanan/Total Non Food</b>	<b>152 760</b>	<b>215 013</b>	<b>272 159</b>	<b>374 623</b>	<b>753 251</b>
<b>Jumlah/Total</b>	<b>457 398</b>	<b>617 049</b>	<b>773 393</b>	<b>1 038 084</b>	<b>1 647 881</b>

Sumber/Source: Berdasarkan Susenas 2017/Based on 2017 Susenas

POPULATION EXPENDITURE AND FOOD CONSUMPTION

**Tabel 11.2 Rata-rata Konsumsi Kalori (Kkal) per Kapita Sehari Menurut Kelompok Barang dan Kuintil Pengeluaran di Kabupaten Tanah Datar, 2017**

*Average of Calories Consumption per Capita in a day by Commodity Group and Expenditure Quintil in Tanah Datar Regency, 2017*

Kelompok Barang Commodity Group	Kuintil 1	Kuintil 2	Kuintil 3	Kuintil 4	Kuintil 5
(1)	(2)	(3)	(4)	(5)	(6)
Padi-padian/Cereals	838,09	909,64	983,19	976,32	879,24
Umbi-umbian/Tubers	19,96	24,04	32,32	30,30	29,49
Ikan/udang/cumi/kerang/Fish/shrimp/squid/shell	24,96	30,20	40,99	47,50	55,84
Daging/Meat	28,27	37,13	62,96	90,38	105,51
Telur dan susu/Eggs and milk	35,55	41,28	45,84	71,83	132,69
Sayur-sayuran/Vegetables	30,54	35,64	43,62	44,99	46,15
Kacang-kacangan/Legumes	25,14	33,03	34,10	35,00	42,83
Buah-buahan/Fruits	19,56	29,81	33,79	41,52	70,24
Minyak dan Kelapa/Oil and Coconut	267,69	303,00	390,40	401,16	428,96
Bahan Minuman/Beverage stuffs	42,59	71,34	67,34	73,64	87,20
Bumbu-bumbuan/Spices	2,20	3,05	4,22	4,91	6,28
Konsumsi Lainnya / Miscellaneous Food Item	20,15	33,37	31,48	47,20	61,41
Makanan Jadi dan Minuman Jadi /Prepared Food and Beverages	279,34	396,45	406,46	482,16	603,41
Rokok dan Tembakau / Cigarette and Tobacco	-	-	-	-	-
<b>Jumlah /Total</b>	<b>1 634,03</b>	<b>1 947,97</b>	<b>2 176,72</b>	<b>2 346,91</b>	<b>2 549,26</b>

Sumber/Source: Berdasarkan Susenas 2017/Based on 2017 Susenas

**Tabel 11.3 Rata-rata Konsumsi Protein (Gram) per Kapita Sehari Menurut Kelompok Barang dan Kuintil Pengeluaran di Kabupaten Tanah Datar, 2017**

*Average of Protein Consumption per Capita in a day by Commodity Group and Quintil Expenditure in Tanah Datar Regency, 2017*

Kelompok Barang Commodity Group	Kuintil 1	Kuintil 2	Kuintil 3	Kuintil 4	Kuintil 5
(1)	(2)	(3)	(4)	(5)	(6)
Padi-padian/ <i>Cereals</i>	19,60	21,28	23,03	22,83	20,61
Umbi-umbian/ <i>Tubers</i>	0,31	0,43	0,50	0,48	0,52
Ikan/udang/cumi/kerang/ <i>Fish/shrimp/squid/shell</i>	4,07	4,98	6,90	7,42	9,24
Daging/ <i>Meat</i>	1,78	2,27	3,95	5,70	7,13
Telur dan susu/ <i>Eggs and milk</i>	2,31	2,77	3,16	4,65	7,37
Sayur-sayuran/ <i>Vegetables</i>	1,66	1,86	2,35	2,32	2,48
Kacang-kacangan/ <i>Legumes</i>	2,70	3,62	3,67	3,71	4,37
Buah-buahan/ <i>Fruits</i>	0,18	0,31	0,36	0,44	0,79
Minyak dan Kelapa/ <i>Oil and Coconut</i>	0,46	0,49	0,52	0,43	0,49
Bahan Minuman/ <i>Beverage stuffs</i>	0,46	0,75	0,63	0,77	0,76
Bumbu-bumbuan/ <i>Spices</i>	0,08	0,10	0,13	0,18	0,20
Konsumsi Lainnya / <i>Miscellaneous Food Item</i>	0,35	0,60	0,56	0,84	1,02
Makanan Jadi dan Minuman Jadi / <i>Prepared Food and Beverages</i>	6,39	8,79	9,48	12,55	20,89
Rokok dan Tembakau / <i>Cigarette and Tobacco</i>	-	-	-	-	-
<b>Jumlah /Total</b>	<b>40,34</b>	<b>48,26</b>	<b>55,26</b>	<b>62,31</b>	<b>75,84</b>

Sumber/Source: Berdasarkan Susenas 2017/Based on 2017 Susenas

<https://tanahdatarkab.bps.go.id>

**1** PDRB Atas Dasar Harga Berlaku  
(jutaan rupiah) 11.620.390,4

**2** PDRB Atas Dasar Harga Konstan  
(jutaan rupiah) 8.783.441,9

**3** Pertumbuhan ekonomi berdasarkan  
harga konstan 5,12%



<https://tanahdatarkab.bps.go.id>

**PENJELASAN TEKNIS**

1. Penghitungan statistik neraca nasional mengikuti buku petunjuk yang diterbitkan oleh Perserikatan Bangsa Bangsa (PBB) dikenal sebagai Sistem Neraca Nasional (SNN). SNN adalah rekomendasi internasional tentang bagaimana menyusun ukuran aktivitas ekonomi yang sesuai dengan standar neraca baku yang didasarkan pada prinsip-prinsip ekonomi. Rekomendasi yang dimaksud dinyatakan dalam sekumpulan konsep, definisi, klasifikasi, dan aturan neraca yang disepakati secara internasional dalam mengukur indikator tertentu seperti Produk Domestik Bruto (PDB). Salah satu bentuk adaptasi pencatatan statistik nasional adalah melakukan perubahan tahun dasar PDB Indonesia dari tahun 2000 ke 2010. Perubahan tahun dasar PDB dilakukan seiring dengan mengadopsi rekomendasi PBB yang tertuang dalam Sistem Neraca Nasional 2008 (SNA 2008).

**TECHNICAL NOTES**

1. *The method used to estimate national accounts statistics is based on the standard guidelines formed by United Nation known as System of National Accounts (SNA). SNA is the internationally agreed standard set of recommendations on how to compile measures of economic activity in accordance with strict accounting conventions based on economic principles. The recommendations are expressed in term of a set of concepts, definitions, classifications and accounting rules that comprise the internationally agreed standard for measuring indicators such as Gross Domestic Product (GDP). One of the improvement in the national statistical system is to rebase GDP form base year 2000 to 2010 in order to capture current economic condition, It is in line with the United Nations (UN) recommendation on 2008 SNA.*

2. Produk Domestik Bruto pada tingkat nasional serta Produk Domestik Regional Bruto (PDRB) pada tingkat regional (provinsi) menggambarkan kemampuan suatu

2. *The basic measure of the value added arising from economic activity is known as Gross Domestic Product at the national level and Gross Regional Domestic Product*



## REGIONAL INCOME

wilayah untuk menciptakan nilai tambah pada suatu waktu tertentu. Untuk menyusun PDB maupun PDRB digunakan 2 pendekatan, yaitu lapangan usaha dan pengeluaran. Keduanya menyajikan komposisi data nilai tambah dirinci menurut sumber kegiatan ekonomi (lapangan usaha) dan menurut komponen penggunaannya. PDB maupun PDRB dari sisi lapangan usaha merupakan penjumlahan seluruh komponen nilai tambah bruto yang mampu diciptakan oleh sektor-sektor ekonomi atas berbagai aktivitas produksinya. Sedangkan dari sisi pengeluaran menjelaskan tentang penggunaan dari nilai tambah tersebut.

3. PDB menurut lapangan usaha mengalami perubahan klasifikasi dari 9 lapangan usaha menjadi 17 lapangan usaha. PDB menurut lapangan usaha dirinci menurut total nilai tambah dari seluruh sektor ekonomi yang mencakup lapangan usaha Pertanian, Kehutanan, dan Perikanan; Pertambangan dan Penggalian; Industri Pengolahan; Pengadaan Listrik dan Gas; Pengadaan Air, Pengelolaan Sampah, Limbah dan Daur Ulang; Konstruksi; Perdagangan Besar dan Eceran,

*(GRDP) at the regional level (provinces/regencies/municipalities). To compile these statistics, two approaches have been used, i.e, "production approach" and "expenditure approach". The first approach is to measure value added produced by various kinds of economic activities, while the second approach is to measure final uses of the country's output, In other words. GDP/GRDP is the sum of total value added produced by all economic industries (activities) and the way of using it.*

3. *GDP by industry classification changes from 9 sectors to 17 industries. GDP by industry is classified by types of economic activities such as Agriculture, Forestry and Fishing; Mining and Quarrying; Manufacturing; Electricity and Gas; Water supply, Sewerage, Waste Management and Remediation Activities; Construction; Wholesale and Retail Trade; Repair of Motor Vehicles and Motorcycles; Transportation and Storage; Accommodation and Food Service Activities; Information and*

Reparasi Mobil dan Sepeda Motor; Transportasi dan Pergudangan; Penyediaan Akomodasi dan Makan Minum; Informasi dan Komunikasi; Jasa Keuangan dan Asuransi; Real Estat; Jasa Perusahaan; Administrasi Pemerintahan, Pertahanan dan Jaminan Sosial Wajib; Jasa Pendidikan; Jasa Kesehatan dan Kegiatan Sosial; dan Jasa lainnya.

*Communication; Financial and Insurance Activities; Real Estate Activities; Business Activities; Public Administration; Defence and Compulsory Social Security; Education; Human Health and Social Work Activities; and Other Services Activities.*

4. PDB menurut pengeluaran mengalami perubahan klasifikasi dimana pengeluaran konsumsi Lembaga Non Profit yang Melayani Rumah Tangga (LNPR) yang sebelumnya termasuk bagian dari pengeluaran konsumsi rumah tangga menjadi komponen terpisah, Sehingga klasifikasi PDB menurut pengeluaran dirinci menjadi 7 komponen yaitu komponen pengeluaran konsumsi rumah tangga, pengeluaran konsumsi LNPR, pengeluaran konsumsi pemerintah, pembentukan modal tetap bruto, perubahan inventori, ekspor barang dan jasa, dan impor barang dan jasa.

4. *GDP by expenditure classification changes where consumption expenditure Non-profit Institutions Serving Households (NPISH) previously included as part of household consumption expenditure is taken out into separate component, So that, GDP by type of expenditures is classified into: household consumption expenditure, NPISH consumption expenditure, government consumption expenditure, gross fixed capital formation, changes in inventories, exports of goods and services, and imports of goods and services.*

5. Pengeluaran konsumsi rumah tangga mencakup berbagai pengeluaran konsumsi akhir rumah tangga atas barang dan jasa untuk memenuhi kebutuhan individu

5. *Household consumption expenditures consist of expenditures incurred by households, which are used for both individual or collective needs,*

## REGIONAL INCOME

ataupun kelompok secara langsung, Pengeluaran rumah tangga di sini mencakup makanan dan minuman selain restoran; pakaian, alas kaki dan jasa perawatannya; perumahan dan perlengkapan rumah tangga; kesehatan dan pendidikan; transportasi dan komunikasi; restoran dan hotel serta lainnya.

6. Pengeluaran Konsumsi Pemerintah terdiri dari Pengeluaran Konsumsi Individu dan Pengeluaran Konsumsi Kolektif, Barang dan jasa individu merupakan barang dan jasa privat, dimana ciri-ciri barang privat adalah  
a) Scarcity, yaitu ada kelangkaan/keterbatasan dalam jumlah; b) Excludable consumption, yaitu konsumsi suatu barang dapat dibatasi hanya pada mereka yang memenuhi persyaratan tertentu (biasanya harga); c) Rivalrous competition, yaitu konsumsi oleh satu konsumen akan mengurangi atau menghilangkan kesempatan pihak lain untuk melakukan hal serupa. Contoh barang dan jasa yang dihasilkan pemerintah dan tergolong sebagai barang dan jasa individu adalah jasa pelayanan kesehatan pemerintah di rumah sakit/puskesmas dan jasa pendidikan di sekolah/universitas negeri, Sedangkan barang dan jasa

*Household consumptions are classified into food and beverages other than restaurants; clothing, footwear, and related maintenance services; housing and household equipment; health and education; transport and communication; restaurants and hotels; and others.*

6. *Government consumption expenditure consists of Individual Consumption Expenditure and Collective Consumption Expenditure, Individual goods and services are private goods and services, which the characteristics of private goods is a) Scarcity, that there is a scarcity/limited in number; b) Excludable consumption, the consumption of goods can be limited only to those who meet certain requirements (usually the price); c) Rivalrous competition, ie consumption by the consumer will reduce or eliminate the chance of another party to do so. Examples of goods and services produced by government and classified as goods and services of individuals is the government health services in hospitals/health centers and education services in schools/universities, Collective goods and services equivalent to*

kolektif ekuivalen dengan barang publik yang memiliki ciri a) Non rivalry, yaitu penggunaan satu konsumen terhadap suatu barang tidak mengurangi kesempatan konsumen lain untuk juga mengkonsumsi barang tersebut; b) Non excludable, yaitu apabila suatu barang publik tersedia, maka tidak ada yang dapat menghalangi siapapun untuk memperoleh manfaat dari barang tersebut atau dengan kata lain setiap orang memiliki akses ke barang tersebut. Contoh barang dan jasa yang dihasilkan pemerintah dan tergolong sebagai barang dan jasa kolektif adalah jasa pertahanan yang dilakukan TNI dan keamanan yang dilakukan kepolisian.

*public goods characterized by a) Non-rivalry, namely the use of a consumer for an item does not reduce the chance of another consumer to also consume goods; b) Non-excludable, i.e, when a public good available, then nothing can hinder anyone to benefit from the goods or in other words everyone has access to the goods. Examples of goods and services produced by government and classified as collective goods and services is carried military defense services and the police's security.*

7. Pembentukan Modal Tetap Bruto (PMTB) mencakup pengadaan, pembuatan, dan pembelian barang modal, Barang modal dimaksud adalah barang-barang yang digunakan untuk proses produksi, tahan lama atau yang mempunyai umur pemakaian lebih dari satu tahun seperti bangunan, mesin-mesin dan alat angkutan, Termasuk pula di sini perbaikan besar (berat) yang sifatnya memperpanjang umur atau mengubah bentuk atau kapasitas barang modal tersebut,

7. *Gross Fixed Capital Formation (GFCF) includes procurement, manufacture, and the purchase of capital goods, Capital goods are goods which are used for the production process, durable or have a service life of more than one year such as buildings, machinery, and transportation equipment, Including here: huge improvement that are to extend the life or changing the shape or the capacity of the capital goods, Capital expenditures for military purposes*

## REGIONAL INCOME

Pengeluaran barang modal untuk keperluan militer juga dicakup sebagai PMTB. Klasifikasi komponen PMTB dibagi menjadi 6 sub komponen yaitu Konstruksi; Mesin dan Peralatan; Kendaraan; Peralatan Lainnya; Cultivated Biological Resources (CBR) dan Produk Kekayaan Intelektual.

8. Ekspor barang dan jasa merupakan transaksi perdagangan barang dan jasa dari penduduk (residen) ke bukan penduduk (nonresiden). Impor barang dan jasa adalah transaksi perdagangan dari bukan penduduk ke penduduk, Ekspor atau impor barang terjadi pada saat terjadi perubahan hak kepemilikan barang antara penduduk dengan bukan penduduk (dengan atau tanpa perpindahan fisik barang tersebut). Pada PDB dengan tahun dasar 2010, ekspor dan impor barang dirinci menjadi nonmigas dan migas.
9. Produk Domestik Bruto maupun agregat turunannya disajikan dalam 2 (dua) versi penilaian, yaitu atas dasar "harga berlaku" dan atas dasar "harga konstan". Disebut sebagai harga berlaku karena seluruh agregat dinilai dengan menggunakan harga pada tahun

*are also covered as GFCF. GFCF component are classified into six sub-components: Construction; Machinery and Equipment; vehicle; Other equipment; Cultivated Biological Resources (CBR) and Intellectual Property Product.*

8. *Exports of goods and services consist of transactions of goods and services from residents to non-residents. Imports of goods and services consist of transaction of goods and services from non-residents to residents, Exports and imports of goods occur when there are changes in ownership of goods between residents and non-residents (with or without physical movements of goods across frontiers). On the GDP at 2010 basic year, exports and imports of goods specified into non oil and gas and oil and gas.*
9. *GDP and its aggregations are presented in two forms: at current market prices and at constant base year market prices, In presenting current market prices, all aggregates are valued at current market prices, while base year constant market prices are shown*

berjalan, sedangkan harga konstan penilaiannya didasarkan kepada harga satu tahun dasar tertentu, dalam publikasi ini digunakan harga tahun 2010.

*by valuing all aggregates at fixed base year prices. Year of 2010 is used as the base year in this publication.*

10. Laju pertumbuhan Produk Domestik Bruto diperoleh dari perhitungan PDB atas dasar harga konstan. Diperoleh dengan cara mengurangi nilai PDB pada tahun ke-n terhadap nilai pada tahun ke n-1 (tahun sebelumnya), dibagi dengan nilai pada tahun ke n-1, dikalikan dengan 100 persen, Laju pertumbuhan menunjukkan perkembangan agregat pendapatan dari satu waktu tertentu terhadap waktu sebelumnya.

*10. Growth rate of Gross Domestic Product is derived from GDP at constant market prices. It is obtained by subtracting the value of GDP year n with the value of GDP year n-1, divided by the value of GDP year n-1 then multiplied by 100 percent, The growth rate of GDP explains the income growth during the given period.*

## ULASAN

## DESCRIPTION

**12.1 PDRB**

Guna mengetahui gambaran hasil akhir dari kegiatan perekonomian masyarakat dapat dilihat dari perkembangan nilai PDRB yang merupakan gabungan seluruh nilai tambah sektor ekonomi. Berdasarkan hasil penghitungan PDRB atas dasar harga berlaku total nilai tambah bruto seluruh sektor ekonomi di Kabupaten Tanah Datar selama tahun 2017 sekitar Rp.11,62 triliun.

Kabupaten Tanah Datar sebagai salah satu daerah agraris di Sumatera Barat dapat dibuktikan dengan masih dominannya nilai tambah sektor pertanian dibandingkan dengan nilai tambah sektor ekonomi lainnya. Pada tahun 2017 nilai tambah sektor Pertanian, Kehutanan, dan Perikanan memberikan sumbangan sebesar Rp.3,66 triliun atau sekitar 31,55 persen dari total PDRB Kabupaten Tanah Datar. Meningkatnya produk pertanian mulai dari komodit padi, perkebunan, peternakan, kehutanan, dan perikanan memberikan dukungan kuat terhadap meningkatnya nilai tambah sektor Pertanian. Dengan demikian, maka harapan perekonomian Kabupaten Tanah Datar secara keseluruhan masih

**12. 1 GDRP**

*Gross Domestic Regional Product or GDRP is commonly used to measure the economic output of a whole region since it describes the sum of the gross value added of all economic sectors, which in turn can be used to calculate the growth of economy from year to year. GDRP in Kabupaten Tanah Datar was worth 10,73 trillion Rupiahs in 2016.*

*Agriculture, Forestry, and Fishing sector has been the main economic sector contributig trillion Rupiahs or 32,53% to the region's GDRP, an accumulatin of the increase in value added of rice, estate crops, animal husbandry, forestry, and fih-farming products.*

*Manufacturing sector has shown a great deal of improvement, becoming the second biggest contributor to GDRP. In 2016, its contributin worth 1,27 trillion Rupiahs or 11.83 overall. Electricity, gas, and clean water sector has the smallest contributin with only 2,93 billion Rupiahs or 0,02% worth.*

tergantung pada sektor pertanian, kehutanan, dan perikanan.

Sementara itu, sektor Industri Pengolahan merupakan sektor kedua terbesar dalam memberikan sumbangannya terhadap pembentukan nilai PDRB Kabupaten Tanah Datar. Selama tahun 2016 sektor Industri Pengolahan menghasilkan nilai tambah sebesar Rp. 1,27 triliun atau sekitar 11,83 persen terhadap total PDRB Kabupaten Tanah Datar. Sedangkan sektor Pengadaan Listrik dan Gas merupakan sektor yang paling kecil memberikan sumbangan terhadap nilai PDRB Kabupaten Tanah Datar yang hanya menghasilkan nilai tambah sebesar Rp. 2,93 milyar atau sekitar 0,02 persen terhadap total PDRB Kabupaten Tanah Datar selama tahun 2016.

## 12.2 Pertumbuhan Ekonomi

Tumbuhnya perekonomian suatu daerah secara umum memberikan gambaran tentang kenaikan atau kinerja produksi dari sektor-sektor ekonomi. Dengan melihat dan membandingkan nilai PDRB atas dasar harga konstan dari tahun (n) ke tahun (n-1) maka akan diperoleh pertumbuhan ekonomi pada tahun (n).

Berdasarkan hasil penghitungan PDRB atas dasar harga konstan 2010,

## 12.2 Economic Growth

*The growth of a region's economy gives a general description on the increase in the market value of the goods and services produced by economic sectors activity over time. Economic growth of any given year can be measured by comparing GDRP at constant prices value of two consecutive years. In 2016, GDRP in Tanah Datar Regency worth 8,35 trillion Rupiahs, recording a 5.01%.*

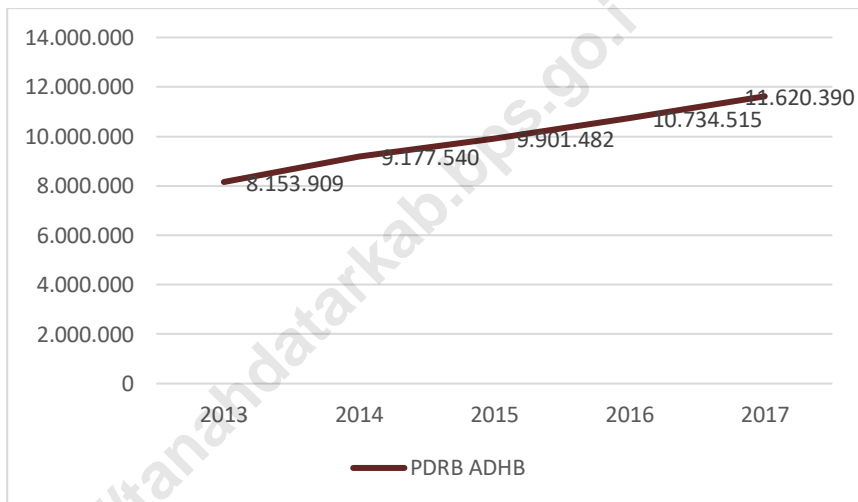


## *REGIONAL INCOME*

perekonomian Kabupaten Tanah Datar mengalami pertumbuhan sebesar 5,01 persen selama tahun 2016. Hal ini dapat ditunjukkan dengan dengan nilai PDRB atas dasar harga konstan 2010, pada tahun 2016 tercatat sebesar 8,35 triliun.

<https://tanahdatarkab.bps.go.id>

**Gambar 28** PDRB Kabupaten Tanah Datar Atas Dasar Harga Berlaku, 2013-2017 (Jutaan Rupiah)  
*Picture* GRDP of Tanah Datar at Current Market Prices, 2013-2017 (Million Rupiahs)



<https://tanahdatarkab.bps.go.id>

**Tabel 12.1 PDRB Kabupaten Tanah Datar Atas Dasar Harga Berlaku Menurut Lapangan Usaha, 2013-2017 (juta rupiah)**  
*GRDP of Tanah Datar at Current Market Prices by Industry, 2013-2017 (million rupiahs)*

Lapangan Usaha		2013	2014	2015	2016*	2017**
(1)		(2)	(3)	(4)	(5)	(6)
A	Pertanian, Kehutanan, dan Perikanan/ <i>Agriculture, Forestry, and Fishery</i>	2 703 538,15	3 074 383,81	3 330 186,26	3 491 284,95	3 665 655,44
B	Pertambangan dan Penggalian/ <i>Mining and Quarrying</i>	243 599,82	307 029,34	353 094,39	377 552,01	393 099,01
C	Industri Pengolahan/ <i>Manufacturing</i>	1 048 550,43	1 128 224,29	1 173 507,86	1 270 791,51	1 341 889,48
D	Pengadaan Listrik dan Gas/ <i>Electricity and Gas</i>	1 332,85	1 771,08	2 496,61	2 927,71	3 385,30
E	Pengadaan Air, Pengelolaan Sampah, Limbah dan Daur Ulang/ <i>Water supply, Sewerage, Waste Management, and Remediation</i>	8 927,08	9 563,78	10 907,79	12 149,52	13 129,57
F	Konstruksi/ <i>Construction</i>	751 182,34	854 939,01	933 985,02	1 016 058,87	1 132 984,61
G	Perdagangan Besar dan Eceran; Reparasi Mobil dan Sepeda Motor/ <i>Wholesale and Retail Trade; Repair of Motor Vehicles</i>	979 992,36	1 097 672,42	1 225 480,62	1 379 667,85	1 533 911,97
H	Transportasi dan Pergudangan/ <i>Transportation and Storage</i>	656 914,64	742 336,63	808 191,65	888 984,42	983 978,66
I	Penyediaan Akomodasi dan Makan Minum/ <i>Accommodation and Food Service Activities</i>	50 492,23	56 587,07	65 384,83	74 560,47	84 365,24
J	Informasi dan Komunikasi/ <i>Information and Communication</i>	354 923,83	400 443,80	399 978,71	444 681,41	501 644,54
K	Jasa Keuangan dan Asuransi/ <i>Financial and Insurance Activities</i>	211 309,92	233 621,95	252 522,64	279 153,76	296 858,29
L	Real Estat/ <i>Estate Activities</i>	128 657,47	146 885,23	163 139,62	177 777,94	190 082,36
M,N	Jasa Perusahaan/ <i>Business Activities</i>	3 048,76	3 350,89	3 687,71	4 063,33	4 482,61
O	Administrasi Pemerintahan, Pertahanan dan Jaminan Sosial Wajib/ <i>Public Administration and Defence; Compusory Social Activity</i>	536 659,69	587 850,80	592 188,58	651 538,32	712 872,08
P	Jasa Pendidikan/ <i>Education</i>	230 998,16	261 859,60	292 786,64	336 304,53	391 542,09
Q	Jasa Kesehatan dan Kegiatan Sosial/ <i>Human Health and Social Work Activities</i>	107 157,62	119 554,03	128 063,58	138 910,55	156 925,33
RSTU	Jasa lainnya/ <i>Other Services Activities</i>	136 623,86	151 465,77	165 879,86	188 107,73	213 583,84
<b>Produk Domestik Regional Bruto (PDRB)</b>		<b>8 153 909,22</b>	<b>9 177 539,50</b>	<b>9 901 482,39</b>	<b>10 734 514,88</b>	<b>11 620 390,45</b>

Sumber/Source: BPS Kab. Tanah Datar/Statistics of Tanah Datar

REGIONAL INCOME

**Tabel 12.2 PDRB Kabupaten Tanah Datar Atas Dasar Harga Konstan 2010 menurut Lapangan Usaha, 2013-2017 (juta rupiah)**  
*GRDP of Tanah Datar at 2010 Constant Market Prices by Industry, 2013-2017 (million rupiahs)*

	Lapangan Usaha	2013	2014	2015	2016*	2017**
	(1)	(2)	(3)	(4)	(5)	(6)
A	Pertanian, Kehutanan, dan Perikanan/ <i>Agriculture, Forestry, and Fishery</i>	2 353 788,59	2 465 574,57	2 575 518,17	2 603 956,53	2 688 951,53
B	Pertambangan dan Penggalian/ <i>Mining and Quarrying</i>	199 732,45	213 648,87	228 661,56	243 890,42	251 836,57
C	Industri Pengolahan/ <i>Manufacturing</i>	936 043,86	979 383,25	1 000 338,31	1 051 354,05	1 077 546,04
D	Pengadaan Listrik dan Gas/ <i>Electricity and Gas</i>	1 421,47	1 644,94	1 715,40	1 887,74	1 959,27
E	Pengadaan Air, Pengelolaan Sampah, Limbah dan Daur Ulang/ <i>Water supply, Sewerage, Waste Management, and Remediation</i>	8 469,18	8 967,87	9 453,93	10 002,54	10 361,60
F	Konstruksi/ <i>Construction</i>	640 491,83	677 388,08	717 818,50	772 651,28	835 974,36
G	Perdagangan Besar dan Eceran; Reparasi Mobil dan Sepeda Motor/ <i>Wholesale and Retail Trade; Repair of Motor Vehicles</i>	887 412,44	956 029,18	1 014 518,33	1 084 673,85	1 162 750,38
H	Transportasi dan Pergudangan/ <i>Transportation and Storage</i>	575 387,67	622 862,75	678 917,75	736 315,87	791 815,68
I	Penyediaan Akomodasi dan Makan Minum/ <i>Accommodation and Food Service Activities</i>	41 796,44	44 292,77	47 412,67	50 871,15	55 616,70
J	Informasi dan Komunikasi/ <i>Information and Communication</i>	350 949,02	378 385,98	412 635,22	451 978,65	487 039,78
K	Jasa Keuangan dan Asuransi/ <i>Financial and Insurance Activities</i>	186 962,27	199 183,03	208 960,58	223 925,05	227 500,02
L	Real Estat/ <i>Estate Activities</i>	111 018,47	118 299,58	125 131,02	130 989,24	136 122,61
MN	Jasa Perusahaan/ <i>Business Activities</i>	2 592,38	2 741,79	2 903,01	3 071,67	3 258,93
O	Administrasi Pemerintahan, Pertahanan dan Jaminan Sosial Wajib/ <i>Public Administration and Defence; Compulsory Social Activity</i>	459 543,36	475 811,19	489 575,17	512 930,72	535 084,70
P	Jasa Pendidikan/ <i>Education</i>	183 739,10	195 350,98	211 478,56	229 433,09	250 059,49
Q	Jasa Kesehatan dan Kegiatan Sosial/ <i>Human Health and Social Work Activities</i>	86 833,12	93 563,38	101 571,28	107 466,12	115 287,85
RSTU	Jasa lainnya/ <i>Other Services Activities</i>	113 267,60	119 621,49	128 460,10	139 856,85	152 276,38
<b>Produk Domestik Regional Bruto (PDRB)</b>		<b>7 139 449,24</b>	<b>7 552 749,71</b>	<b>7 955 069,56</b>	<b>8 355 254,82</b>	<b>8 783 441,89</b>

Sumber/Source: BPS Kab. Tanah Datar/Statistics of Tanah Datar

**Tabel 12.3 Distribusi Persentase PDRB Kab. Tanah Datar Atas Dasar Harga Berlaku Menurut Lap. Usaha, 2013-2017 (persen)**  
*GRDP of Tanah Datar Regency at Current Market Prices Distribution Percentage by Industry, 2013-2017 (percent)*

	Lapangan Usaha	2013	2014	2015	2016*	2017**
	(1)	(2)	(3)	(4)	(5)	(6)
A	Pertanian, Kehutanan, dan Perikanan/ <i>Agriculture, Forestry, and Fishery</i>	33,16	33,50	33,63	32,52	31,55
B	Pertambangan dan Penggalian/ <i>Mining and Quarrying</i>	2,99	3,35	3,57	3,52	3,38
C	Industri Pengolahan/ <i>Manufacturing</i>	12,86	12,29	11,85	11,84	11,55
D	Pengadaan Listrik dan Gas/ <i>Electricity and Gas</i>	0,02	0,02	0,03	0,03	0,03
E	Pengadaan Air, Pengelolaan Sampah, Limbah dan Daur Ulang/ <i>Water supply, Sewerage, Waste Management, and Remediation</i>	0,11	0,10	0,11	0,11	0,11
F	Konstruksi/ <i>Construction</i>	9,21	9,32	9,43	9,47	9,75
G	Perdagangan Besar dan Eceran; Reparasi Mobil dan Sepeda Motor/ <i>Wholesale and Retail Trade; Repair of Motor Vehicles</i>	12,02	11,96	12,38	12,85	13,20
H	Transportasi dan Pergudangan/ <i>Transportation and Storage</i>	8,06	8,09	8,16	8,28	8,47
I	Penyediaan Akomodasi dan Makan Minum/ <i>Accommodation and Food Service Activities</i>	0,62	0,62	0,66	0,69	0,73
J	Informasi dan Komunikasi/ <i>Information and Communication</i>	4,35	4,36	4,04	4,14	4,32
K	Jasa Keuangan dan Asuransi/ <i>Financial and Insurance Activities</i>	2,59	2,55	2,55	2,60	2,55
L	Real Estat/ <i>Estate Activities</i>	1,58	1,60	1,65	1,66	1,64
MN	Jasa Perusahaan/ <i>Business Activities</i>	0,04	0,04	0,04	0,04	0,04
O	Administrasi Pemerintahan, Pertahanan dan Jaminan Sosial Wajib/ <i>Public Administration and Defence; Compusory Social Activity</i>	6,58	6,41	5,98	6,07	6,13
P	Jasa Pendidikan/ <i>Education</i>	2,83	2,85	2,96	3,13	3,37
Q	Jasa Kesehatan dan Kegiatan Sosial/ <i>Human Health and Social Work Activities</i>	1,31	1,30	1,29	1,29	1,35
RSTU	Jasa lainnya/ <i>Other Services Activities</i>	1,68	1,65	1,68	1,75	1,84
	<b>Produk Domestik Regional Bruto (PDRB)</b>	<b>100,00</b>	<b>100,00</b>	<b>100,00</b>	<b>100,00</b>	<b>100,00</b>

Sumber/Source: BPS Kab. Tanah Datar/Statistics of Tanah Datar

REGIONAL INCOME

**Tabel 12.4 Laju Pertumbuhan Ekonomi Kabupaten Tanah Datar Menurut Lapangan Usaha, 2013-2017 (persen)**  
*Economic Growth of Tanah Datar Regency by Industry, 2013-2017 (percent)*

	Lapangan Usaha	2013	2014	2015	2016*	2017**
	(1)	(2)	(3)	(4)	(5)	(6)
A	Pertanian, Kehutanan, dan Perikanan/ <i>Agriculture, Forestry, and Fishery</i>	2,10	4,75	4,46	1,10	3,26
B	Pertambangan dan Penggalian/ <i>Mining and Quarrying</i>	5,38	6,97	7,03	6,66	3,26
C	Industri Pengolahan/ <i>Manufacturing</i>	4,03	4,63	2,14	5,10	2,49
D	Pengadaan Listrik dan Gas/ <i>Electricity and Gas</i>	1,66	15,72	4,28	10,05	3,79
E	Pengadaan Air, Pengelolaan Sampah, Limbah dan Daur Ulang/ <i>Water supply, Sewerage, Waste Management, and Remediation</i>	6,25	5,89	5,42	5,80	3,59
F	Konstruksi/ <i>Construction</i>	11,38	5,76	5,97	7,64	8,20
G	Perdagangan Besar dan Eceran; Reparasi Mobil dan Sepeda Motor/ <i>Wholesale and Retail Trade; Repair of Motor Vehicles</i>	8,04	7,73	6,12	6,92	7,20
H	Transportasi dan Pergudangan/ <i>Transportation and Storage</i>	10,25	8,25	9,00	8,45	7,54
I	Penyediaan Akomodasi dan Makan Minum/ <i>Accommodation and Food Service Activities</i>	4,62	5,97	7,04	7,29	9,33
J	Informasi dan Komunikasi/ <i>Information and Communication</i>	12,45	7,82	9,05	9,53	7,76
K	Jasa Keuangan dan Asuransi/ <i>Financial and Insurance Activities</i>	6,41	6,54	4,91	7,16	1,60
L	Real Estat/ <i>Estate Activities</i>	6,49	6,56	5,77	4,68	3,92
MN	Jasa Perusahaan/ <i>Business Activities</i>	5,45	5,76	5,88	5,81	6,10
O	Administrasi Pemerintahan, Pertahanan dan Jaminan Sosial Wajib/ <i>Public Administration and Defence; Compusory Social Activity</i>	6,83	3,54	2,89	4,77	4,32
P	Jasa Pendidikan/ <i>Education</i>	8,42	6,32	8,26	8,49	8,99
Q	Jasa Kesehatan dan Kegiatan Sosial/ <i>Human Health and Social Work Activities</i>	7,42	7,75	8,56	5,80	7,28
RSTU	Jasa lainnya/ <i>Other Services Activities</i>	5,40	5,61	7,39	8,87	8,88
	<b>Produk Domestik Regional Bruto (PDRB)</b>	<b>5,85</b>	<b>5,79</b>	<b>5,33</b>	<b>5,03</b>	<b>5,12</b>

Sumber/Source: BPS Kab. Tanah Datar/ *Statistics of Tanah Datar*

**Tabel 12.5** Indeks Implisit PDRB Kabupaten Tanah Datar Menurut Lapangan Usaha, 2013-2017 (persen)  
*Implicit Indexes of GRDP Tanah Datar Regency by Industry, 2013-2017 (percent)*

Lapangan Usaha	2013	2014	2015	2016*	2017**
(1)	(2)	(3)	(4)	(5)	(6)
A Pertanian, Kehutanan, dan Perikanan/ <i>Agriculture, Forestry, and Fishery</i>	114,86	124,69	129,30	134,08	136,32
B Pertambangan dan Penggalian/ <i>Mining and Quarrying</i>	121,96	143,71	154,42	154,80	156,09
C Industri Pengolahan/ <i>Manufacturing</i>	112,02	115,20	117,31	120,87	124,53
D Pengadaan Listrik dan Gas/ <i>Electricity and Gas</i>	93,77	107,67	145,54	155,09	172,78
E Pengadaan Air, Pengelolaan Sampah, Limbah dan Daur Ulang/ <i>Water supply, Sewerage, Waste Management, and Remediation</i>	105,41	106,64	115,38	121,46	126,71
F Konstruksi/ <i>Construction</i>	117,28	126,21	130,11	131,50	135,53
G Perdagangan Besar dan Eceran; Reparasi Mobil dan Sepeda Motor/ <i>Wholesale and Retail Trade; Repair of Motor Vehicles</i>	110,43	114,82	120,79	127,20	131,92
H Transportasi dan Pergudangan/ <i>Transportation and Storage</i>	114,17	119,18	119,04	120,73	124,27
I Penyediaan Akomodasi dan Makan Minum/ <i>Accommodation and Food Service Activities</i>	120,81	127,76	137,91	146,57	151,69
J Informasi dan Komunikasi/ <i>Information and Communication</i>	101,13	105,83	96,93	98,39	103,00
K Jasa Keuangan dan Asuransi/ <i>Financial and Insurance Activities</i>	113,02	117,29	120,85	124,66	130,49
L Real Estat/ <i>Estate Activities</i>	115,89	124,16	130,38	135,72	139,64
MN Jasa Perusahaan/ <i>Business Activities</i>	117,60	122,22	127,03	132,28	137,55
O Administrasi Pemerintahan, Pertahanan dan Jaminan Sosial Wajib/ <i>Public Administration and Defence; Compusory Social Activity</i>	116,78	123,55	120,96	127,02	133,23
P Jasa Pendidikan/ <i>Education</i>	125,72	134,05	138,45	146,58	156,58
Q Jasa Kesehatan dan Kegiatan Sosial/ <i>Human Health and Social Work Activities</i>	123,41	127,78	126,08	129,26	136,12
RSTU Jasa lainnya/ <i>Other Services Activities</i>	120,62	126,62	129,13	134,50	140,26
<b>Produk Domestik Regional Bruto (PDRB)</b>	<b>4,01</b>	<b>6,39</b>	<b>2,43</b>	<b>3,22</b>	<b>2,98</b>

Sumber/Source: BPS Kab. Tanah Datar/ Statistics of Tanah Datar



REGIONAL INCOME

**Tabel 12.6 PDRB Kabupaten Tanah Datar Atas Dasar Harga Berlaku Menurut Pengeluaran, 2013-2017 (juta rupiah)**  
*GRDP of Tanah Datar at Current Market Prices by Expenditure, 2013-2017 (million rupiahs)*

Lapangan Usaha		2013	2014	2015	2016*	2017**
(1)		(2)	(3)	(4)	(5)	(6)
1	Konsumsi Rumah Tangga	4 663 722,44	5 110 771,10	5 635 315,44	6 042 041,61	6 567 694,31
	1.a. Makanan, Minuman, dan Rokok	2 277 111,68	2 425 827,74	2 648 428,01	2 842 401,96	3 064 360,86
	1.b. Pakaian dan Alas Kaki	179 713,71	196 132,52	212 019,84	226 844,47	246 064,00
	1.c. Perumahan, Perkakas, Perengkapan dan Penyelenggaraan Rumah Tangga	437 780,91	514 061,33	561 599,94	590 921,18	647 767,30
	1.d. Kesehatan dan Pendidikan	355 550,81	398 426,75	451 084,55	501 984,17	546 345,63
	1.e. Transportasi, Komunikasi, Rekreasi, dan Budaya	936 394,58	1 054 140,81	1 178 475,32	1 260 236,35	1 388 956,19
	1.f. Hotel dan Restoran	166 288,85	187 336,33	208 363,50	228 205,35	249 220,71
	1.g. Lainnya	310 881,91	334 845,63	375 344,28	391 448,13	424 979,62
2	Konsumsi Lembaga Swasta Nirlaba	101 424,28	117 693,17	127 454,12	140 022,41	145 058,51
3	Konsumsi Pemerintah	1 055 002,42	1 169 211,55	1 288 927,11	1 405 117,64	1 455 160,09
4	Pembentukan Modal Tetap Bruto	2 464 539,80	2 808 532,59	3 143 686,82	3 347 730,53	3 578 236,99
	4.a. Bangunan	1 611 065,84	1 790 151,15	2 011 292,37	2 150 411,73	2 324 478,88
	4.b. Non-Bangunan	853 473,96	1 018 381,44	1 132 394,45	1 197 318,80	1 253 758,11
5	Perubahan Inventori	(124 808,26)	(6 766,80)	1 062,96	913,24	829,69
6	Net Ekspor	(5 971,46)	(21 902,12)	(294 964,06)	(201 310,55)	(126 589,14)
	6.a. Ekspor	4 960 374,73	7 258 389,22	7 958 193,33	8 089 702,34	8 704 205,90
	6.b. Impor	4 966 346,19	7 280 291,33	8 253 157,39	8 291 012,89	8 830 795,04
<b>Produk Domestik Regional Bruto (PDRB)</b>		<b>8 153 909,22</b>	<b>9 177 539,50</b>	<b>9 901 482,39</b>	<b>10 734 514,88</b>	<b>11 620 390,45</b>

Sumber/Source: BPS Kab. Tanah Datar/Statistics of Tanah Datar

**Tabel 12.7 PDRB Kabupaten Tanah Datar Atas Dasar Harga Konstan 2010 menurut Pengeluaran, 2013-2017 (juta rupiah)**  
*GRDP of Tanah Datar at 2010 Constant Market Prices by Expenditure, 2013-2017 (million rupiahs)*

Lapangan Usaha		2013	2014	2015	2016*	2017**
(1)		(2)	(3)	(4)	(5)	(6)
1	Konsumsi Rumah Tangga	3 939 351,13	4 099 139,85	4 316 284,18	4 459 633,35	4 700 913,93
1.a.	Makanan, Minuman, dan Rokok	1 913 967,25	1 971 003,48	2 069 039,46	2 129 726,86	2 234 256,11
1.b.	Pakaian dan Alas Kaki	147 303,43	151 684,58	159 365,46	165 501,06	175 869,63
1.c.	Perumahan, Perkakas, Perlengkapan dan Penyelenggaraan Rumah Tangga	372 268,72	408 416,53	432 943,22	444 402,05	465 320,91
1.d.	Kesehatan dan Pendidikan	280 747,93	290 658,33	302 729,91	317 165,88	334 048,48
1.e.	Transportasi, Komunikasi, Rekreasi, dan Budaya	817 917,89	854 793,72	902 411,28	942 342,18	1 010 411,53
1.f.	Hotel dan Restoran	130 024,12	139 346,85	147 553,97	154 589,37	164 660,56
1.g.	Lainnya	277 121,79	283 236,37	302 240,87	305 905,95	316 346,70
2	Konsumsi Lembaga Swasta Nirlaba	85 645,52	96 552,30	99 830,59	104 663,97	109 584,74
3	Konsumsi Pemerintah	843 614,34	867 297,85	935 182,77	946 737,15	930 494,84
4	Pembentukan Modal Tetap Bruto	2 138 351,77	2 273 219,61	2 395 061,35	2 516 518,36	2 618 736,40
4.a.	Bangunan	1 371 766,57	1 440 094,24	1 537 620,58	1 628 943,54	1 723 312,21
4.b.	Non-Bangunan	766 585,20	833 125,38	857 440,76	887 574,82	895 424,19
5	Perubahan Inventori	(122 587,51)	(6 123,60)	909,79	867,16	786,53
6	Net Ekspor	255 074,00	222 663,70	207 800,88	326 834,84	422 925,44
6.a.	Ekspor	4 696 032,71	6 182 943,87	6 359 406,05	6 575 020,21	7 019 759,55
6.b.	Impor	4 440 958,71	5 960 280,17	6 151 605,17	6 248 185,37	6 596 834,11
<b>Produk Domestik Regional Bruto (PDRB)</b>		<b>7 139 449,24</b>	<b>7 552 749,71</b>	<b>7 955 069,56</b>	<b>8 355 254,82</b>	<b>8 783 441,89</b>

Sumber/Source: BPS Kab. Tanah Datar/Statistics of Tanah Datar

**Tabel 12.8 Distribusi Persentase PDRB Kab. Tanah Datar Atas Dasar Harga Berlaku Menurut Lap. Usaha, 2013-2017 (persen)**  
*GRDP of Tanah Datar Regency at Current Market Prices*  
*Distribution Percentage by Industry, 2013-2017 (percent)*

Lapangan Usaha		2013	2014	2015	2016*	2017**
(1)		(2)	(3)	(4)	(5)	(6)
1	Konsumsi Rumah Tangga	57,20	55,69	56,91	56,29	56,52
	1.a. Makanan, Minuman, dan Rokok	27,93	26,43	26,75	26,48	26,37
	1.b. Pakaian dan Alas Kaki	2,20	2,14	2,14	2,11	2,12
	1.c. Perumahan, Perkakas, Perlengkapan dan Penyelenggaraan Rumah Tangga	5,37	5,60	5,67	5,50	5,57
	1.d. Kesehatan dan Pendidikan	4,36	4,34	4,56	4,68	4,70
	1.e. Transportasi, Komunikasi, Rekreasi, dan Budaya	11,48	11,49	11,90	11,74	11,95
	1.f. Hotel dan Restoran	2,04	2,04	2,10	2,13	2,14
	1.g. Lainnya	3,81	3,65	3,79	3,65	3,66
2	Konsumsi Lembaga Swasta Nirlaba	1,24	1,28	1,29	1,30	1,25
3	Konsumsi Pemerintah	12,94	12,74	13,02	13,09	12,52
4	Pembentukan Modal Tetap Bruto	30,23	30,60	31,75	31,19	30,79
	4.a. Bangunan	19,76	19,51	20,31	20,03	20,00
	4.b. Non-Bangunan	10,47	11,10	11,44	11,15	10,79
5	Perubahan Inventori	(1,53)	(0,07)	0,01	0,01	0,01
6	Net Ekspor	(0,07)	(0,24)	(2,98)	(1,88)	(1,09)
	6.a. Ekspor	60,83	79,09	80,37	75,36	74,90
	6.b. Impor	60,91	79,33	83,35	77,24	75,99
<b>Produk Domestik Regional Bruto (PDRB)</b>		<b>100,00</b>	<b>100,00</b>	<b>100,00</b>	<b>100,00</b>	<b>100,00</b>

Sumber/Source: BPS Kab. Tanah Datar/Statistics of Tanah Datar

**Tabel 12.9 Laju Pertumbuhan Ekonomi Kabupaten Tanah Datar Menurut Lapangan Usaha, 2013-2017 (persen)**  
*Economic Growth of Tanah Datar Regency by Industry, 2013-2017 (percent)*

	Lapangan Usaha	2013	2014	2015	2016*	2017**
	(1)	(2)	(3)	(4)	(5)	(6)
1	Konsumsi Rumah Tangga	4,54	4,06	5,30	3,32	5,41
	1.a. Makanan, Minuman, dan Rokok	2,75	2,98	4,97	2,93	4,91
	1.b. Pakaian dan Alas Kaki	6,14	2,97	5,06	3,85	6,26
	1.c. Perumahan, Perkakas, Perlengkapan dan Penyelenggaraan Rumah Tangga	9,47	9,71	6,01	2,65	4,71
	1.d. Kesehatan dan Pendidikan	4,28	3,53	4,15	4,77	5,32
	1.e. Transportasi, Komunikasi, Rekreasi, dan Budaya	5,47	4,51	5,57	4,42	7,22
	1.f. Hotel dan Restoran	5,00	7,17	5,89	4,77	6,51
	1.g. Lainnya	7,37	2,21	6,71	1,21	3,41
2	Konsumsi Lembaga Swasta Nirlaba	11,22	12,73	3,40	4,84	4,70
3	Konsumsi Pemerintah	3,82	2,81	7,83	1,24	(1,72)
4	Pembentukan Modal Tetap Bruto	4,79	6,31	5,36	5,07	4,06
	4.a. Bangunan	7,24	4,98	6,77	5,94	5,79
	4.b. Non-Bangunan	0,68	8,68	2,92	3,51	0,88
5	Perubahan Inventori	(334,60)	(95,00)	(114,86)	(4,69)	(9,30)
6	Net Ekspor	(96,51)	266,78	1,246,74	(31,75)	(37,12)
	6.a. Ekspor	12,20	31,66	2,85	3,39	6,76
	6.b. Impor	5,96	34,21	3,21	1,57	5,58
	<b>Produk Domestik Regional Bruto (PDRB)</b>	<b>5,85</b>	<b>5,79</b>	<b>5,33</b>	<b>5,03</b>	<b>5,12</b>

Sumber/Source: BPS Kab. Tanah Datar/ *Statistics of Tanah Datar*

**Tabel 12.10 Indeks Implisit PDRB Kabupaten Tanah Datar Menurut Lapangan Usaha, 2013-2017 (persen)**  
*Implicit Indexes of GRDP Tanah Datar Regency by Industry, 2013-2017 (percent)*

	Lapangan Usaha	2013	2014	2015	2016*	2017**
	(1)	(2)	(3)	(4)	(5)	(6)
1	Konsumsi Rumah Tangga	118,39	124,68	130,56	135,48	139,71
	1.a. Makanan, Minuman, dan Rokok	118,97	123,08	128,00	133,46	137,15
	1.b. Pakaian dan Alas Kaki	122,00	129,30	133,04	137,07	139,91
	1.c. Perumahan, Perkakas, Perlengkapan dan Penyelenggaraan Rumah Tangga	117,60	125,87	129,72	132,97	139,21
	1.d. Kesehatan dan Pendidikan	126,64	137,08	149,01	158,27	163,55
	1.e. Transportasi, Komunikasi, Rekreasi, dan Budaya	114,49	123,32	130,59	133,73	137,46
	1.f. Hotel dan Restoran	127,89	134,44	141,21	147,62	151,35
	1.g. Lainnya	112,18	118,22	124,19	127,96	134,34
2	Konsumsi Lembaga Swasta Nirlaba	118,42	121,90	127,67	133,78	132,37
3	Konsumsi Pemerintah	125,06	134,81	137,83	148,42	156,39
4	Pembentukan Modal Tetap Bruto	115,25	123,55	131,26	133,03	136,64
	4.a. Bangunan	117,44	124,31	130,81	132,01	134,88
	4.b. Non-Bangunan	111,33	122,24	132,07	134,90	140,02
5	Perubahan Inventori	101,81	110,50	116,84	105,31	105,49
6	Net Ekspor	(2,34)	(9,84)	(141,95)	(61,59)	(29,93)
	6.a. Ekspor	105,63	117,39	125,14	123,04	124,00
	6.b. Impor	111,83	122,15	134,16	132,69	133,86
<b>Produk Domestik Regional Bruto (PDRB)</b>		<b>114,21</b>	<b>121,51</b>	<b>124,47</b>	<b>128,48</b>	<b>132,30</b>

Sumber/Source: BPS Kab. Tanah Datar/ Statistics of Tanah Datar

**Tabel 12.11 Laju Pertumbuhan Indeks Harga Implisit PDRB Kabupaten Tanah Datar Menurut Pengeluaran, 2013-2017 (persen)**  
*Growth Rate Implicit Indexes of GRDP Tanah Datar Regency by Expenditure, 2013-2017 (percent)*

	Lapangan Usaha	2013	2014	2015	2016*	2017**
	(1)	(2)	(3)	(4)	(5)	(6)
1	Konsumsi Rumah Tangga	6,02	5,31	4,72	3,77	3,12
	1.a. Makanan, Minuman, dan Rokok	6,53	3,45	4,00	4,27	2,77
	1.b. Pakaian dan Alas Kaki	4,84	5,98	2,89	3,03	2,08
	1.c. Perumahan, Perkakas, Perlengkapan dan Penyelenggaraan Rumah Tangga	6,47	7,03	3,06	2,51	4,69
	1.d. Kesehatan dan Pendidikan	7,65	8,24	8,70	6,22	3,34
	1.e. Transportasi, Komunikasi, Rekreasi, dan Budaya	4,29	7,72	5,90	2,41	2,79
	1.f. Hotel dan Restoran	6,21	5,12	5,04	4,54	2,53
	1.g. Lainnya	5,92	5,38	5,05	3,04	4,98
2	Konsumsi Lembaga Swasta Nirlaba	5,15	2,93	4,74	4,79	(1,06)
3	Konsumsi Pemerintah	6,02	7,80	2,24	7,68	5,37
4	Pembentukan Modal Tetap Bruto	3,57	7,20	6,24	1,35	2,71
	4.a. Bangunan	0,92	5,84	5,23	0,92	2,18
	4.b. Non-Bangunan	8,38	9,79	8,04	2,14	3,80
5	Perubahan Inventori	(0,38)	8,54	5,73	(9,86)	0,17
6	Net Ekspor	(100,08)	320,17	1 343,06	(56,61)	(51,40)
	6.a. Ekspor	(1,32)	11,14	6,60	(1,68)	0,78
	6.b. Impor	0,77	9,22	9,84	(1,09)	0,88
<b>Produk Domestik Regional Bruto (PDRB)</b>		<b>4,01</b>	<b>6,39</b>	<b>2,43</b>	<b>3,22</b>	<b>2,98</b>

Sumber/Source: BPS Kab. Tanah Datar/ Statistics of Tanah Datar

<https://tanahdatarkab.bps.go.id>

*Jumlah Penduduk terbanyak*  
ke - 8 se Sumbar 346.560 jiwa

19.270 jiwa *Jumlah Penduduk Miskin terbanyak*  
ke - 9 se Sumbar

*Peringkat IPM*  
ke - 10 se Sumbar 70,37

69.11 *Angka Harapan Hidup*

*Daya Beli* 10.331



<https://tanahdatarkab.bps.go.id>

**ULASAN****DESCRIPTION****13.1 Perbandingan Antar Kabupaten/Kota**

Pada tahun 2017 Tanah Datar memiliki jumlah penduduk terbanyak ke-8 di Sumatera Barat yaitu sebanyak 346.560 jiwa. Daerah yang paling banyak penduduknya di Sumatera Barat adalah Kota Padang. Sedangkan daerah yang paling sedikit penduduknya adalah Kota Padang Panjang yaitu sebesar 52.400 jiwa.

Kabupaten Tanah Datar memiliki jumlah penduduk miskin terbanyak ke-9 di Sumatera Barat yaitu sebanyak 19.270 jiwa. Daerah yang paling banyak penduduk miskinnya adalah Kota Padang. Sedangkan yang paling sedikit penduduk miskinnya adalah Kota Sawahlunto. Daerah yang memiliki nilai IPM tertinggi di Sumatera Barat adalah Kota Padang yaitu sebesar 81,58. Nilai IPM terendah di Sumatera Barat adalah Kep. Mentawai yaitu sebesar 59,25. Nilai IPM Kabupaten Tanah Datar berada di peringkat ke-10 yaitu sebesar 70,37.

**13.1 Regency/Municipal Comparison**

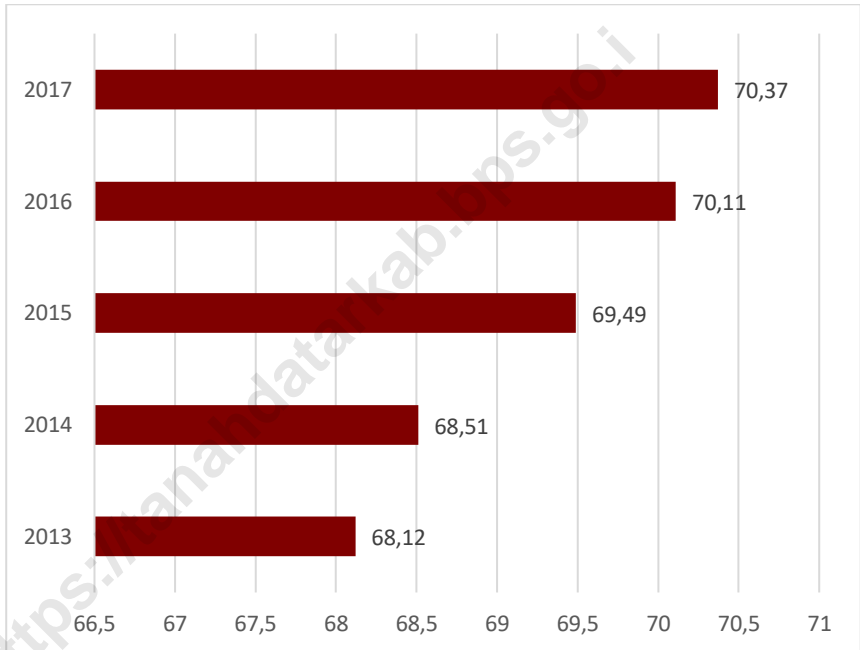
*With the total population of 346,560, Tanah Datar Regency ranked the 8th largest population in Sumatera Barat Province. The city of Padang is the most population region whereas the city of Padang Panjang has the smallest population among any other region in Sumatera Barat Province.*

*Total of population below the poverty line in Tanah Datar Regency is 19,270, Tanah Datar Regency ranked 9<sup>th</sup> largest population under poverty line in Sumatera Barat Province. The city of Padang is the most population region whereas the city of Sawahlunto has the smallest population under poverty line among any other region in Sumatera Barat Province. The human development index of the city of Padang has been the highest, reaching 81.58. Kep. Mentawai on the other hand, has the lowest human development index with only 59.25. Whereas the human development index of Tanah Datar Regency is 70.37, Tanah Datar Regency ranked 10<sup>th</sup> highest human development index in Sumatera Barat Province.*

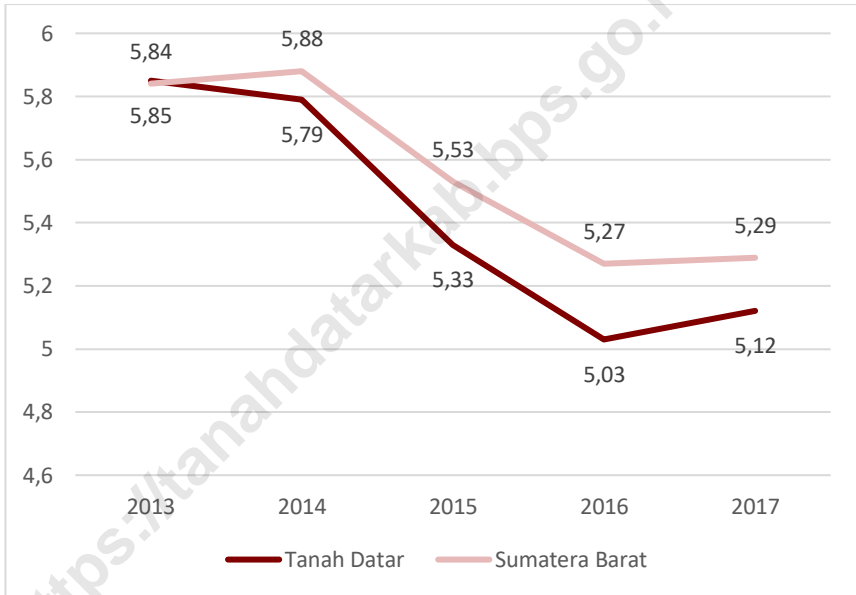
<https://tanahdatarkab.bps.go.id>

**Gambar 29** Indeks Pembangunan Manusia (IPM) Kabupaten Tanah Datar/Kota,2017  
**Picture** Tanah Datar/Kota,2017

*Human Development Index of Tanah Datar Regency/City 2017*



**Gambar 30** Laju Pertumbuhan PDRB Menurut Harga Konstan di Kabupaten Tanah Datar dan Sumatera Barat 2014-2017  
*Picture* Growth Rate of Gross Regional Domestic Product at Constant in Tanah Datar Regency and Sumatera Barat Province, 2014-2017



**Tabel 13.1 Angka IPM Menurut Kabupaten / Kota, 2017**  
**Table** Number of IPM by Subdistrict / City, 2017

Kab / Kota Regency / Municipality		AHH	EYS	MYS	PPP (rupiah)	IPM
(1)		(2)	(3)	(4)	(5)	(6)
<i>Kabupaten / Regency</i>						
1.	Kep. Mentawai	64,37	12,07	6,69	6 010	59,25
2.	Pesisir Selatan	70,23	13,06	8,13	8 819	68,74
3.	Solok	67,65	13,01	7,60	9 743	67,86
4.	Sijunjung	65,44	12,34	7,72	10 093	66,60
5.	Tanah Datar	69,11	13,59	8,14	10 331	70,37
6.	Padang Pariaman	67,96	13,56	7,21	10 579	68,90
7.	Agam	71,57	13,94	8,39	9 388	71,10
8.	Lima Puluh Kota	69,31	13,26	7,96	9 151	68,69
9.	Pasaman	66,54	12,72	7,65	7 882	64,94
10.	Solok Selatan	66,92	12,68	8,00	9 891	67,81
11.	Dharmasraya	70,44	12,40	8,24	10 851	70,40
12.	Pasaman Barat	67,15	13,06	7,85	8 704	66,83
<i>Kota / Municipality</i>						
71.	Padang	73,20	16,15	11,32	13 957	81,58
72.	Solok	72,92	14,29	10,95	11 673	77,44
73.	Sawahlunto	69,39	13,14	9,93	9 343	71,13
74.	Padang Panjang	72,46	15,03	11,43	10 240	77,01
75.	Bukittinggi	73,69	14,94	11,30	12 816	79,80
76.	Payakumbuh	73,13	14,23	10,45	12 858	77,91
77.	Pariaman	69,67	14,51	10,10	12 425	75,71
<b>JUMLAH</b>		<b>68,78</b>	<b>13,94</b>	<b>8,72</b>	<b>10 306</b>	<b>71,24</b>

Sumber/Source: BPS/BPS

REGENCY/MUNICIPAL COMPARISON

**Tabel 13.2** Jumlah Penduduk Beberapa Kab / Kota di Sumatera Barat (ribuan), 2013-2017

*Estimate Population by Regency/Municipality in Sumatera Barat (thousand), 2013-2017*

Kab /Kota		2013	2014	2015	2016	2017
Regency / Municipality						
(1)		(2)	(3)	(4)	(5)	(6)
<i>Kabupaten / Regency</i>						
1.	Kep. Mentawai	81,8	83,6	85,3	87,0	88,7
2.	Pesisir Selatan	442,7	446,5	450,2	453,8	457,3
3.	Solok	358,4	361,1	363,7	366,2	368,7
4.	Sijunjung	214,6	218,6	222,5	226,3	230,1
5.	Tanah Datar	342,9	343,9	344,8	345,7	346,6
6.	Padang Pariaman	400,9	403,5	406,1	408,6	411,0
7.	Agam	469,0	473,0	476,9	480,7	484,3
8.	Lima Puluh Kota	361,6	365,4	369,0	372,6	376,1
9.	Pasaman	263,8	266,9	269,9	272,8	275,7
10.	Solok Selatan	154,0	157,0	159,8	162,7	165,6
11.	Dharmasraya	210,7	217,0	223,1	229,3	235,5
12.	Pasaman Barat	392,9	401,6	410,3	418,8	427,3
<i>Kota / Municipality</i>						
71.	Padang	876,7	889,6	902,4	915,0	927,0
72.	Solok	63,5	64,8	66,1	67,3	68,6
73.	Sawahlunto	59,0	59,6	60,2	60,8	61,4
74.	Padang Panjang	49,5	50,2	50,9	51,7	52,4
75.	Bukittinggi	118,3	120,5	122,6	124,7	126,8
76.	Payakumbuh	123,6	125,7	127,8	129,8	131,8
77.	Pariaman	82,6	83,6	84,7	85,7	86,6
<b>JUMLAH</b>		<b>5 066,5</b>	<b>5 132,10</b>	<b>5 196,3</b>	<b>5 259,5</b>	<b>5 321,5</b>

Sumber/Source: BPS/BPS

**Tabel 13.3 Laju Pertumbuhan PDRB Harga Konstan 2010 Menurut Lapangan Usaha per Kab/Kota di Sumatera Barat (persen), 2013-2017**

*Growth Rate of Gross Regional Domestic Product at 2010 Constant Market Prices by Regency/City in Sumatera Barat, 2013-2017*

<b>Kab /Kota</b>	2013	2014	2015	2016	2017
<i>Regency / Municipality</i>					
(1)	(2)	(3)	(4)	(5)	(6)
<i>Kabupaten / Regency</i>					
1. Kep. Mentawai	5,77	5,57	5,20	5,02	5,13
2. Pesisir Selatan	5,90	5,80	5,73	5,33	5,42
3. Solok	5,63	5,79	5,44	5,31	5,33
4. Sijunjung	6,14	6,02	5,69	5,26	5,27
5. Tanah Datar	5,85	5,79	5,33	5,03	5,12
6. Padang Pariaman	6,20	6,05	6,14	5,52	5,59
7. Agam	6,15	5,92	5,52	5,41	5,43
8. Lima Puluh Kota	6,23	5,98	5,61	5,32	5,34
9. Pasaman	5,82	5,87	5,34	5,07	5,09
10. Solok Selatan	6,13	5,90	5,35	5,12	5,15
11. Dharmasraya	6,51	6,34	5,75	5,42	5,45
12. Pasaman Barat	6,40	6,04	5,70	5,33	5,35
<i>Kota / Municipality</i>					
71. Padang	6,66	6,46	6,41	6,22	6,23
72. Solok	6,44	6,01	5,97	5,76	5,78
73. Sawahlunto	6,11	6,08	6,03	5,73	5,75
74. Padang Panjang	6,29	6,08	5,91	5,80	5,81
75. Bukittinggi	6,28	6,20	6,14	6,05	6,08
76. Payakumbuh	6,56	6,47	6,19	6,09	6,12
77. Pariaman	6,06	5,99	5,79	5,59	5,62
<b>Sumatera Barat</b>	<b>5,84</b>	<b>5,88</b>	<b>5,53</b>	<b>5,27</b>	<b>5,29</b>

Sumber/Source: BPS/BPS



**Tabel 13.4 Penduduk Miskin Menurut Kab/Kota di Sumatera Barat (Ribuan), 2013-2017**  
*Number of Population Below The Poverty Line by Regency/Municipality in Sumatera Barat Province (Thousand), 2013-2017*

<b>Kab /Kota</b>		2013	2014	2015	2016	2017
<i>Regency / Municipality</i>						
(1)		(2)	(3)	(4)	(5)	(6)
<i>Kabupaten / Regency</i>						
1.	Kep. Mentawai	13,30	12,58	13,16	13,09	12,95
2.	Pesisir Selatan	38,30	35,02	38,13	35,86	35,53
3.	Solok	36,90	34,48	36,42	34,06	33,33
4.	Sijunjung	18,40	17,00	17,52	17,12	16,83
5.	Tanah Datar	19,80	18,22	20,05	19,63	19,27
6.	Padang Pariaman	36,80	33,92	35,87	36,34	34,70
7.	Agam	36,10	33,28	36,06	37,55	36,57
8.	Lima Puluh Kota	30,00	27,42	28,76	28,57	26,93
9.	Pasaman	22,20	20,33	21,88	20,83	20,38
10.	Solok Selatan	12,60	11,56	11,95	11,91	11,89
11.	Dharmasraya	16,40	15,22	15,89	16,24	15,63
12.	Pasaman Barat	31,10	28,59	32,34	30,76	30,84
<i>Kota / Municipality</i>						
71.	Padang	44,20	40,70	44,43	42,56	43,75
72.	Solok	2,90	2,71	2,72	2,59	2,50
73.	Sawahlunto	1,40	1,34	1,34	1,34	1,23
74.	Padang Panjang	3,30	3,23	3,44	3,47	3,22
75.	Bukittinggi	6,40	6,00	6,54	6,81	6,75
76.	Payakumbuh	9,70	8,84	8,51	8,35	7,72
77.	Pariaman	4,40	4,30	4,58	4,47	4,49
<b>Jumlah</b>		<b>384,20</b>	<b>354,74</b>	<b>379,59</b>	<b>371,55</b>	<b>364,51</b>

Sumber/Source: BPS/BPS

**Tabel 13.5 Indeks Pembangunan Manusia (IPM) Menurut Kab/Kota di Sumatera Barat, 2013-2017**  
*Human Development Index by Regency/Municipality in Sumatera Barat, 2013-2017*

<b>Kab / Kota</b>		2013	2014	2015	2016	2017
<i>Regency / Municipality</i>						
(1)		(2)	(3)	(4)	(5)	(6)
<i>Kabupaten / Regency</i>						
1.	Kep. Mentawai	56,33	56,73	57,41	58,27	59,25
2.	Pesisir Selatan	67,31	67,75	68,07	68,39	68,74
3.	Solok	66,15	66,44	67,12	67,67	67,86
4.	Sijunjung	64,48	64,95	65,30	66,01	66,6
5.	Tanah Datar	68,12	68,51	69,49	70,11	70,37
6.	Padang Pariaman	67,15	67,56	68,04	68,44	68,9
7.	Agam	68,73	69,32	69,84	70,36	71,1
8.	Lima Puluh Kota	66,30	66,78	67,65	68,37	68,69
9.	Pasaman	62,91	63,33	64,01	64,57	64,94
10.	Solok Selatan	65,86	66,29	67,09	67,47	67,81
11.	Dharmasraya	68,71	69,27	69,84	70,25	70,4
12.	Pasaman Barat	63,92	64,56	65,26	66,03	66,83
<i>Kota / Municipality</i>						
71.	Padang	79,23	79,83	80,36	81,06	81,58
72.	Solok	75,54	76,20	76,83	77,07	77,44
73.	Sawahlunto	69,07	69,61	69,87	70,67	71,13
74.	Padang Panjang	74,54	75,05	75,98	76,50	77,01
75.	Bukittinggi	77,67	78,02	78,72	79,11	79,8
76.	Payakumbuh	76,34	76,49	77,42	77,56	77,91
77.	Pariaman	74,51	74,66	74,98	75,44	75,71
<b>Sumatera Barat</b>		<b>68,91</b>	<b>69,36</b>	<b>69,98</b>	<b>70,73</b>	<b>71,24</b>

Sumber/Source: BPS/BPS

**Tabel 13.6 Angka Harapan Hidup (AHH) Menurut Kab/Kota di Sumatera Barat, 2013-2017**  
*Life Expectancy at Birth /Municipality in Sumatera Barat, 2013-2017*

<b>Kab /Kota</b>		2013	2014	2015	2016	2017
<i>Regency / Municipality</i>						
(1)		(2)	(3)	(4)	(5)	(6)
<i>Kabupaten / Regency</i>						
1.	Kep. Mentawai	63,53	63,55	64,05	64,36	64,37
2.	Pesisir Selatan	69,43	69,46	69,96	70,11	70,23
3.	Solok	66,90	66,95	67,35	67,50	67,65
4.	Sijunjung	64,72	64,72	65,22	65,33	65,44
5.	Tanah Datar	68,28	68,35	68,75	68,93	69,11
6.	Padang Pariaman	67,18	67,24	67,64	67,80	67,96
7.	Agam	70,78	70,80	71,30	71,44	71,57
8.	Lima Puluh Kota	69,19	69,22	69,23	69,27	69,31
9.	Pasaman	65,73	65,76	66,26	66,40	66,54
10.	Solok Selatan	66,02	66,04	66,64	66,78	66,92
11.	Dharmasraya	69,72	69,76	70,16	70,30	70,44
12.	Pasaman Barat	66,90	66,93	67,03	67,09	67,15
<i>Kota / Municipality</i>						
71.	Padang	73,18	73,18	73,19	73,19	73,20
72.	Solok	72,33	72,34	72,74	72,83	72,92
73.	Sawahlunto	69,14	69,17	69,27	69,33	69,39
74.	Padang Panjang	72,44	72,44	72,45	72,45	72,46
75.	Bukittinggi	73,12	73,12	73,52	73,60	73,69
76.	Payakumbuh	72,43	72,43	72,93	73,03	73,13
77.	Pariaman	69,48	69,49	69,59	69,63	69,67
<b>Sumatera Barat</b>		<b>68,21</b>	<b>68,32</b>	<b>68,66</b>	<b>68,73</b>	<b>68,78</b>

Sumber/Source: BPS/BPS

**Tabel 13.7 Angka Harapan Lama Sekolah Menurut Kab/Kota di Sumatera Barat, 2013-2017**  
*Expected Years of Schooling /Municipality in Sumatera Barat, 2013-2017*

<b>Kab / Kota</b>		2013	2014	2015	2016	2017
<i>Regency / Municipality</i>						
(1)		(2)	(3)	(4)	(5)	(6)
<b>Kabupaten / Regency</b>						
1.	Kep. Mentawai	11,22	11,35	11,48	11,74	12,07
2.	Pesisir Selatan	12,83	13,02	13,04	13,05	13,06
3.	Solok	12,41	12,53	12,88	13,00	13,01
4.	Sijunjung	11,61	11,91	11,94	12,27	12,34
5.	Tanah Datar	12,61	12,82	13,35	13,46	13,59
6.	Padang Pariaman	13,23	13,54	13,54	13,55	13,56
7.	Agam	13,08	13,58	13,59	13,73	13,94
8.	Lima Puluh Kota	12,10	12,41	12,76	13,25	13,26
9.	Pasaman	12,45	12,69	12,70	12,71	12,72
10.	Solok Selatan	12,03	12,15	12,37	12,51	12,68
11.	Dharmasraya	11,79	12,19	12,36	12,39	12,40
12.	Pasaman Barat	11,83	12,29	12,30	12,67	13,06
<b>Kota / Municipality</b>						
71.	Padang	14,65	15,20	15,60	15,87	16,15
72.	Solok	13,75	14,26	14,27	14,28	14,29
73.	Sawahlunto	12,52	12,68	12,69	13,05	13,14
74.	Padang Panjang	14,56	14,73	15,01	15,02	15,03
75.	Bukittinggi	14,47	14,65	14,92	14,93	14,94
76.	Payakumbuh	14,13	14,18	14,21	14,22	14,23
77.	Pariaman	14,43	14,48	14,49	14,50	14,51
<b>Sumatera Barat</b>		<b>13,16</b>	<b>13,48</b>	<b>13,60</b>	<b>13,79</b>	<b>13,94</b>

Sumber/Source: BPS/BPS

**Tabel 13.8 Rata-Rata Lama Sekolah Menurut Kab/Kota di Sumatera Barat, 2013-2017**  
*Table Mean Year of Schooling /Municipality in Sumatera Barat, 2013-2017*

<b>Kab /Kota</b>		2013	2014	2015	2016	2017
<i>Regency / Municipality</i>						
(1)		(2)	(3)	(4)	(5)	(6)
<i>Kabupaten / Regency</i>						
1.	Kep. Mentawai	6,17	6,19	6,27	6,52	6,69
2.	Pesisir Selatan	8,05	8,10	8,11	8,12	8,13
3.	Solok	7,53	7,56	7,57	7,58	7,60
4.	Sijunjung	7,30	7,32	7,33	7,50	7,72
5.	Tanah Datar	7,78	7,80	7,93	8,12	8,14
6.	Padang Pariaman	6,86	6,88	6,89	7,00	7,21
7.	Agam	8,09	8,10	8,17	8,18	8,39
8.	Lima Puluh Kota	7,58	7,59	7,91	7,92	7,96
9.	Pasaman	7,60	7,62	7,63	7,64	7,65
10.	Solok Selatan	7,80	7,97	7,98	7,99	8,00
11.	Dharmasraya	7,94	7,99	8,03	8,23	8,24
12.	Pasaman Barat	7,50	7,53	7,83	7,84	7,85
<i>Kota / Municipality</i>						
71.	Padang	10,89	10,93	10,97	11,24	11,32
72.	Solok	10,72	10,75	10,77	10,79	10,95
73.	Sawahlunto	9,45	9,65	9,66	9,92	9,93
74.	Padang Panjang	10,53	10,79	11,09	11,42	11,43
75.	Bukittinggi	10,66	10,71	10,79	10,98	11,30
76.	Payakumbuh	9,93	9,96	10,29	10,30	10,45
77.	Pariaman	9,88	9,94	9,96	10,09	10,1
<b>Sumatera Barat</b>		<b>8,28</b>	<b>8,29</b>	<b>8,42</b>	<b>8,59</b>	<b>8,72</b>

Sumber/Source: BPS/BPS

**Tabel 13.9 Daya Beli Menurut Kab/Kota di Sumatera Barat, 2013-2017**  
**Table Purchasing Power Parity /Municipality in Sumatera Barat, 2013-2017**

<b>Kab / Kota</b>		2013	2014	2015	2016	2017
<i>Regency / Municipality</i>						
(1)		(2)	(3)	(4)	(5)	(6)
<i>Kabupaten / Regency</i>						
1.	Kep. Mentawai	5 450,80	5 566,20	5 684,03	5 771,00	6 010,00
2.	Pesisir Selatan	8 232,91	8 367,94	8 411,62	8 605,00	8 819,00
3.	Solok	9 117,83	9 228,11	9 334,02	9 664,00	9 743,00
4.	Sijunjung	9 598,69	9 726,20	9 796,24	9 895,00	10 093,00
5.	Tanah Datar	9 892,87	10 013,56	10 102,81	10 296,00	10 331,00
6.	Padang Pariaman	9 936,77	9 990,33	10 260,21	10 455,00	10 579,00
7.	Agam	8 636,70	8 691,87	8 858,81	9 111,00	9 388,00
8.	Lima Puluh Kota	8 568,33	8 672,25	8 773,78	8 936,00	9 151,00
9.	Pasaman	6 963,69	7 057,66	7 340,14	7 678,00	7 882,00
10.	Solok Selatan	9 291,40	9 389,61	9 652,54	9 802,00	9 891,00
11.	Dharmasraya	10 505,45	10 550,03	10 713,04	10 781,00	10 851,00
12.	Pasaman Barat	7 808,73	7 897,14	8 108,71	8 393,00	8 704,00
<i>Kota / Municipality</i>						
71.	Padang	13 339,31	13 387,11	13 521,96	13 721,00	13 957,00
72.	Solok	10 783,67	10 926,55	11 350,00	11 519,00	11 673,00
73.	Sawahlunto	8 664,93	8 780,04	8 931,17	9 051,00	9 343,00
74.	Padang Panjang	9 307,35	9 369,25	9 670,28	9 804,00	10 240,00
75.	Bukittinggi	12 002,31	12 136,88	12 330,37	12 475,00	12 816,00
76.	Payakumbuh	12 212,03	12 295,99	12 621,68	12 705,00	12 858,00
77.	Pariaman	11 507,51	11 540,96	11 814,45	12 141,00	12 425,00
<b>Sumatera Barat</b>		<b>9 569,54</b>	<b>9 620,73</b>	<b>9 803,74</b>	<b>10 126,00</b>	<b>10 306,00</b>

Sumber/Source: BPS/BPS

<https://tanahdatarkab.bps.go.id>

# DATA

## MENCERDASKAN BANGSA

— *Enlighten The Nation* —



**BADAN PUSAT STATISTIK  
KABUPATEN TANAH DATAR**  
*BPS-Statistics of Tanah datar Regency*

Jl. Imam Bonjol No. 17 Batusangkar 27213  
Telp. (0752) 71598, Fax. (0752) 72593  
Homepage : <http://tanahdatarkab.bps.go.id> Email : [bps1305@bps.go.id](mailto:bps1305@bps.go.id)



9 772548 785008