

# KOTA DEPOK DALAM ANGKA *DEPOK MUNICIPALITY IN FIGURES* 2020





# **KOTA DEPOK DALAM ANGKA**

*DEPOK MUNICIPALITY IN FIGURES*

## **2020**



**KOTA DEPOK DALAM ANGKA**  
***Depok Municipality in Figures***  
**2020**

ISBN: 978-602-0925-90-5

No. Publikasi/*Publication Number*: 32760.2004

Katalog /*Catalog*: 1102001.3276

Ukuran Buku/*Book Size*: 14,8 cm x 21 cm

Jumlah Halaman/*Number of Pages* : xxxii + 232 hal/*pages*

Naskah/*Manuscript*:

BPS Kota Depok

*BPS-Statistics of Depok Municipality*

Penyunting/*Editor*:

BPS Kota Depok

*BPS-Statistics of Depok Municipality*

Gambar Kover/*Cover Design*:

Seksi Integrasi Pengolahan dan Diseminasi Statistik

*Section of Integration Processing and Statistics Dissemination*

Ilustrasi Kover/*Cover Illustration*:

BPS Kota Depok/*BPS-Statistics of Depok Municipality*

Diterbitkan oleh/*Published by*:

©BPS Kota Depok/*BPS-Statistics of Depok Municipality*

Dicetak oleh/*Printed by*:

BPS Kota Depok/*BPS-Statistics of Depok Municipality*

Dilarang mengumumkan, mendistribusikan, mengomunikasikan, dan/atau mengindahkan sebagian atau seluruh isi buku ini untuk tujuan komersil tanpa izin tertulis dari Badan Pusat Statistik.

*Prohibited to announce, distribute, communicate, and/or copy part or all of this book for*

**PETA WILAYAH KOTA DEPOK**  
**MAP OF DEPOK MUNICIPALITY**





**KEPALA BPS KOTA DEPOK  
CHIEF STATISTICIAN OF DEPOK MUNICIPALITY**



**AHMAD MUHAMMAD SALEH, SE**







## KATA PENGANTAR

Kota Depok Dalam Angka 2020 merupakan publikasi tahunan yang diterbitkan oleh BPS Kota Depok. Publikasi ini belum sepenuhnya memenuhi harapan pihak pengguna data khususnya para perencana, namun diharapkan dapat membantu melengkapi penyusunan rencana pembangunan di Kota Depok.

Publikasi ini dapat terwujud berkat kerja sama dan bantuan dari berbagai pihak baik instansi pemerintah maupun swasta. Kepada semua pihak yang telah memberikan bantuan, kami menyampaikan penghargaan dan terima kasih.

Walaupun publikasi ini telah disiapkan sebaik-baiknya, namun disadari masih ada kekurangan dan kesalahan yang terjadi dalam penyusunannya.

Untuk perbaikan publikasi ini, kami mengharapkan tanggapan dan saran yang bersifat konstruktif dari para pengguna publikasi ini untuk perbaikan pada edisi yang akan datang.

Depok, April 2020  
Kepala BPS  
Kota Depok

**AHMAD MUHAMMAD SALEH, SE**



## **PREFACE**

*Depok Municipality in Figures 2020 is an annual publication written by BPS-Statistic of Depok Municipality. Honestly, this publication has not perfect yet and has not filled the user's hope, especially for the planners yet, but hopely it can help to equip compilation of development planning in this new regency.*

*This comprehensive publication has been made possible with the assistance and contribution from several governmental institutions and private organizations. To all parties who have been involved in the preparation of this publication, I would like to express my sincerest appreciation and gratitude.*

*Comments and constructive suggestions for the improvement of this publication are always welcome.*

*Depok, April 2020  
Chief Statistician of  
Depok Municipality*

**AHMAD MUHAMMAD SALEH, SE**

## DAFTAR ISI / CONTENTS

	Halaman Page
Kata Pengantar/ <i>Preface</i> .....	vii
Daftar Isi/ <i>Contents</i> .....	ix
Daftar Tabel/ <i>List of Tables</i> .....	xi
Daftar Gambar/ <i>List of Figures</i> .....	xxv
Daftar Singkatan/ <i>List of Abbreviations</i> .....	xxx
Statistik Kunci/ <i>Key Statistics</i> .....	xxxi
1. Geografi dan Iklim/ <i>Geography and Climate</i> .....	1
2. Pemerintahan/ <i>Government</i> .....	11
3. Penduduk dan Ketenagakerjaan/ <i>Population and Employment</i> .....	31
4. Sosial dan Kesejahteraan Rakyat/ <i>Social and Welfare</i> .....	49
5. Pertanian, Kehutanan, Peternakan, dan Perikanan/ <i>Agriculture, Forestry, Livestock, and Fishery</i> .....	97
6. Industri, Pertambangan Dan Energi/ <i>Industry, Mining And Energy</i> .....	129
7. Pariwisata/ <i>Tourism</i> .....	143
8. Transportasi dan Komunikasi/ <i>Transportation and Communication</i> .....	151
9. Perbankan, Koperasi, dan Harga-harga/ <i>Banking, Cooperative, dan Prices</i> .....	163
10. Pengeluaran Penduduk/ <i>Population Expenditure</i> .....	177
11. Perdagangan/ <i>Trade</i> .....	187
12. Sistem Neraca Regional/ <i>System of Regional Accounts</i> .....	197
13. Perbandingan Antar Kabupaten/Kota/ <i>Regency/Municipal Comparison</i>	217



## DAFTAR TABEL/LIST OF TABLES

Halaman  
Page

<b>1.</b>	<b>GEOGRAFI DAN IKLIM/GEOGRAPHY AND CLIMATE</b>	
<b>1.1</b>	<b>KEADAAN GEOGRAFI/GEOGRAPHY CONDITION</b>	
1.1.1	Luas Daerah dan Jumlah Pulau Menurut Kecamatan di Kota Depok, 2019 <i>Total Area and Number of Islands by Subdistrict in Depok Municipality, 2019</i> .....	7
1.1.2	Tinggi Wilayah dan Jarak ke Ibukota Kota Depok Menurut Kecamatan di Kota Depok, 2019 <i>Altitude and Distance to the Capital of Depok Municipality by Subdistrict in Depok Municipality, 2019</i> .....	9
<b>2.</b>	<b>PEMERINTAHAN/GOVERNMENT</b>	
<b>2.1</b>	<b>WILAYAH ADMINISTRATIF/ADMINISTRATIVE AREA</b>	
2.1.1	Jumlah Desa/Kelurahan Menurut Kecamatan di Kota Depok, 2015–2019 <i>Number of Villages/Kelurahan by Subdistrict in Depok Municipality, 2015–2019</i> .....	18
<b>2.2</b>	<b>DEWAN PERWAKILAN RAKYAT DAERAH/ REGIONAL HOUSE OF REPRESENTATIVE</b>	
2.2.1	Jumlah Anggota Dewan Perwakilan Rakyat Daerah Menurut Partai Politik dan Jenis Kelamin di Kota Depok, 2019 <i>Number of Regional House of Representatives's Members by Political Parties and Sex in Depok Municipality 2019</i> .....	19
<b>2.3</b>	<b>SUMBER DAYA MANUSIA/HUMAN RESOURCES</b>	
2.3.1	Jumlah Pegawai Negeri Sipil Menurut Jabatan dan Jenis Kelamin di Kota Depok, Desember 2018 dan Desember 2019 <i>Number of Civil Servants by Occupation and Sex in Depok Municipality, December 2018 dan December 2019</i> .....	20
2.3.2	Jumlah Pegawai Negeri Sipil Menurut Tingkat Pendidikan dan Jenis Kelamin di Kota Depok, Desember 2018 dan Desember 2019 <i>Number of Civil Servants by Educational Level and Sex in Depok Municipality, December 2018 and December 2019</i> .....	22

2.3.3	Jumlah Pegawai Negeri Sipil Menurut Tingkat Kepangkatan dan Jenis Kelamin di Kota Depok, Desember 2018 dan Desember 2019 <i>Number of Civil Servants by Hierarchy and Sex in Depok Municipality, December 2018 and December 2019</i> .....	24
<b>2.4</b>	<b>KEUANGAN PEMERINTAH/GOVERNMENT FINANCE</b>	
2.4.1	Realisasi Pendapatan Pemerintah Kota Depok Menurut Jenis Pendapatan (ribu rupiah), 2016–2019 <i>Actual Depok Municipal Government Revenues by Kind of Revenues (thousand rupiahs), 2016–2019</i> .....	26
2.4.2	Realisasi Belanja Pemerintah Kota Depok Menurut Jenis Belanja (ribu rupiah), 2016–2019 <i>Actual Depok Municipality Government Expenditures by Kind of Expenditures (thousand rupiahs), 2016–2019</i> .....	28
<b>3.</b>	<b>PENDUDUK DAN KETENAGAKERJAAN/ POPULATION AND EMPLOYMENT</b>	
<b>3.1</b>	<b>PENDUDUK/POPULATION</b>	
3.1.1	Penduduk, Laju Pertumbuhan Penduduk per Tahun, Distribusi Persentase Penduduk, Kepadatan Penduduk, Rasio Jenis Kelamin Penduduk Menurut Kecamatan di Kota Depok, 2019 <i>Population, Annual Population Growth Rate, Percentage Distribution of Population, Population Density, and Population Sex Ratio by Subdistrict in Depok Municipality, 2019</i> .....	38
3.1.2	Jumlah Penduduk menurut Kelompok Umur dan Jenis Kelamin di Kota Depok, 2019 <i>Population by Age Group and Sex in Depok Municipality, 2019</i> .....	41
3.1.3	Jumlah Penduduk menurut Kecamatan dan Jenis Kelamin di Kota Depok, 2019 <i>Population by Subdistrict and Sex in Depok Municipality, 2019</i> .....	42
3.1.4	Jumlah Kepala Keluarga menurut Kecamatan dan Jenis Kelamin di Kota Depok, 2019 <i>Number of family heads by Subdistrict and Sex in Depok Municipality, 2019</i> .....	43

**3.2 KETENAGAKERJAAN/EMPLOYMENT**

3.2.1	Jumlah Penduduk Berumur 15 Tahun Keatas Menurut Jenis Kegiatan Selama Seminggu yang Lalu dan Jenis Kelamin di Kota Depok (Jiwa), 2019 <i>Population Aged 15 Years and Over by Type of Activity During The Previous Week and Sex in Depok Municipality, 2019</i> .....	44
3.2.2	Penduduk Berumur 15 Tahun ke Atas Menurut Pendidikan Tertinggi yang Ditamatkan dan Jenis Kegiatan Selama Seminggu yang Lalu di Kota Depok, 2019 <i>Population 15 Years of Age and Over by Educational Attainment and Type of Activity During the Previous Week in Depok Municipality, 2019</i> .....	45
3.2.3	Penduduk Berumur 15 Tahun Ke Atas yang Bekerja Selama Seminggu yang Lalu Menurut Status Pekerjaan Utama dan Jenis Kelamin di Kota Depok, 2019 <i>Population 15 Years of Age and Over who Worked During The Previous Week by Main Employment Status and Sex in Depok Municipality, 2019</i> .....	47

**4. SOSIAL DAN KESEJAHTERAAN RAKYAT/SOCIAL AND WELFARE**

**4.1 PENDIDIKAN/EDUCATION**

4.1.1	Jumlah Sekolah, Guru, dan Murid Taman Kanak-Kanak (TK) di Bawah Kementerian Pendidikan dan Kebudayaan Menurut Kecamatan di Kota Depok, 2018/2019 dan 2019/2020 <i>Number of Schools, Teachers, and Pupils in Kindergarten Under The Ministry of Education and Culture by Subdistrict in Depok Municipality, 2018/2019 dan 2019/2020</i> .....	56
4.1.2	Jumlah Sekolah, Guru, dan Murid Raudatul Athfal (RA) di Bawah Kementerian Agama Menurut Kecamatan di Kota Depok, 2018/2019 dan 2019/2020 <i>Number of Schools, Teachers, and Pupils in Raudatul Athfal (RA) Under The Ministry of Religious Affairs by Subdistrict in Depok Municipality, 2018/2019 dan 2019/2020</i> .....	59

4.1.3	<p>Jumlah Sekolah, Guru, dan Murid Sekolah Dasar (SD) di Bawah Kementerian Pendidikan dan Kebudayaan Menurut Kecamatan di Kota Depok 2018/2019 dan 2019/2020 <i>Number of Schools, Teachers, and Pupils in Primary Schools Under The Ministry of Education and Culture by Subdistrict in Depok Municipality, 2018/2019 dan 2019/2020</i> .....</p>	60
4.1.4	<p>Jumlah Sekolah, Guru, dan Murid Madrasah Ibtidaiyah (MI) di Bawah Kementerian Agama Menurut Kecamatan Menurut Kecamatan di Kota Depok, 2018/2019 dan 2019/2020 <i>Number of Schools, Teachers, and Pupils in Madrasah Ibtidaiyah (MI) Under The Ministry of Religious Affairs by Subdistrict in Depok Municipality, 2018/2019 dan 2019/2020</i> .....</p>	63
4.1.5	<p>Jumlah Sekolah, Guru, dan Murid Sekolah Menengah Pertama (SMP) di Bawah Kementerian Pendidikan dan Kebudayaan Menurut Kecamatan di Kota Depok, 2018/2019 dan 2019/2020 <i>Number of Schools, Teachers, and Pupils in Junior High Schools Under The Ministry of Education and Culture by Subdistrict in Depok Municipality, 2018/2019 dan 2019/2020</i> .....</p>	64
4.1.6	<p>Jumlah Sekolah, Guru, dan Murid Madrasah Tsanawiyah (MTs) di Bawah Kementerian Agama Menurut Kecamatan di Kota Depok, 2018/2019 dan 2019/2020 <i>Number of Schools, Teachers, and Pupils in Madrasah Tsanawiyah (MTs) Under The Ministry of Religious Affairs by Subdistrict in Depok Municipality, 2018/2019 dan 2019/2020</i> .....</p>	67
4.1.7	<p>Jumlah Sekolah, Guru, dan Murid Sekolah Menengah Atas (SMA) di Bawah Kementerian Pendidikan dan Kebudayaan Menurut Kecamatan di Kota Depok, 2018/2019 dan 2019/2020 <i>Number of Schools, Teachers, and Pupils in Senior High Schools Under The Ministry of Education and Culture by Subdistrict in Depok Municipality, 2018/2019 dan 2019/2020</i> .....</p>	68
4.1.8	<p>Jumlah Sekolah, Guru, dan Murid Sekolah Menengah Kejuruan (SMK) di Bawah Kementerian Pendidikan dan Kebudayaan Menurut Kecamatan di Kota Depok, 2018/2019 dan 2019/2020 <i>Number of Schools, Teachers, and Pupils in Vocational High Schools Under The Ministry of Education and Culture by Subdistrict in Depok Municipality, 2018/2019 dan 2019/2020</i> .....</p>	71



4.1.9	Jumlah Sekolah, Guru, dan Murid Madrasah Aliyah (MA) di Bawah Kementerian Agama Menurut Kecamatan di Kota Depok, 2018/2019 dan 2019/2020 <i>Number of Schools, Teachers, and Pupils in Madrasah Aliyah (MA) Under the Ministry of Religious Affairs by Subdistrict in Depok Municipality, 2018/2019 dan 2019/2020 .....</i>	72
4.1.10	Jumlah Desa/Kelurahan yang Memiliki Fasilitas Sekolah Menurut Kecamatan dan Tingkat Pendidikan di Kota Depok, 2014– 2019 <i>Number of Villages/Kelurahan Having Educational Facilities by Subdistrict and Educational Level in Depok Municipality, 2014– 2019..</i>	75
4.1.11	Angka Partisipasi Murni (APM) dan Angka Partisipasi Kasar (APK) Menurut Jenjang Pendidikan di Kota Depok, 2018 dan 2019 <i>Net Participation Rates and Gross Participation Rates by Educational Level in Depok Municipality, 2018 and 2019 .....</i>	80
4.1.12	Persentase Penduduk Berumur 15 Tahun ke Atas yang Melek Huruf Menurut Kelompok Umur di Kota Depok, 2018 dan 2019 <i>Percentage of Literate People Aged 15 Years and Over by Age Group in Depok Municipality, 2018 and 2019 .....</i>	81
<b>4.2</b>	<b>KESEHATAN/HEALTH</b>	
4.2.1	Jumlah Desa/Kelurahan Yang Memiliki Sarana Kesehatan Menurut Kecamatan di Kota Depok 2014–2019 <i>Number of Villages/Kelurahan Having Health Facilities by Subdistrict in Depok Municipality, 2014–2019 .....</i>	82
<b>4.3</b>	<b>AGAMA DAN SOSIAL LAINNYA/ RELIGION AND OTHER SOCIAL AFFAIRS</b>	
4.3.1	Jumlah Penduduk Menurut Kecamatan dan Agama yang Dianut di Kota Depok, 2019 <i>Population by Subdistrict and Religion in Depok Municipality, 2019.....</i>	88
4.3.2	Jumlah Tempat Peribadatan Menurut Kecamatan di Kota Depok, 2018 <i>Number of Places of Worship by Subdistrict in Depok Municipality, 2018.....</i>	89
4.3.3	Jumlah Desa/Kelurahan yang Mengalami Bencana Alam Menurut Kecamatan di Kota Depok, 2011–2018 <i>Number of Villages/Kelurahan that Had Natural Disaster<sup>2</sup> by Subdistrict in Depok Municipality, 2011–2018 .....</i>	90

**4.4 KEMISKINAN/POVERTY**

4.4.1 Garis Kemiskinan, Jumlah, dan Persentase  
Penduduk Miskin di Kota Depok, 2012–2019  
*Poverty Line, Number, and Percentage of Poor People in Depok  
Municipality, 2012–2019*..... 93

4.4.2 Indeks Kedalaman Kemiskinan dan Indeks  
Keparahan Kemiskinan di Kota Depok, 2012–2019  
*Poverty Gap Index and Poverty Severity Index in Depok Municipality,  
2012–2019*..... 94

**4.5 KRIMINALITAS/CRIME**

4.5.1 Jumlah Kasus Kriminalitas menurut jenisnya di Kota Depok, 2019  
*Number of Criminal Cases by Type in Depok Municipality, 2019*..... 95

**5. PERTANIAN, KEHUTANAN, PETERNAKAN, DAN PERIKANAN/  
AGRICULTURE, FORESTRY, LIVESTOCK, AND FISHERY**

**5.1 HORTIKULTURA/HORTICULTURE**

5.1.1 Luas Panen Tanaman Sayuran Menurut Kecamatan  
dan Jenis Tanaman di Kota Depok (ha), 2018 dan 2019  
*Harvested Area of Vegetables by Subdistrict and Kind of Plant in  
Depok Municipality (ha), 2018 and 2019*..... 104

5.1.2 Produksi Tanaman Sayuran Menurut Kecamatan dan  
Jenis Tanaman di Kota Depok (ton), 2018 dan 2019  
*Production of Vegetables by Subdistrict and Kind of Plant in Depok  
Municipality (ton), 2018 dan 2019*..... 107

5.1.3 Luas Panen Tanaman Sayuran dan Buah-buahan Semusim  
Menurut Jenis Tanaman di Kota Depok (ha), 2016–2019  
*Harvested Area of Seasonal Vegetables and Fruits by Kind of Plant in  
Depok Municipality (ha), 2016–2019*..... 110

5.1.4 Produksi Tanaman Sayuran dan Buah-buahan Semusim  
Menurut Jenis Tanaman di Kota Depok (ton), 2016–2019  
*Production of Seasonal Vegetables and Fruits by Kind of Plant in  
Depok Municipality (ha), 2016–2019*..... 111

5.1.5	Luas Panen Tanaman Biofarmaka Menurut Kecamatan dan Jenis Tanaman di Kota Depok (m <sup>2</sup> ), 2018 dan 2019 <i>Harvested Area of Medicinal Plants by Subdistrict and Kind of Plant in Depok Municipality (m<sup>2</sup>), 2018 and 2019</i> .....	112
5.1.6	Produksi Tanaman Biofarmaka Menurut Kecamatan dan Jenis Tanaman di Kota Depok (kg), 2018 and 2019 <i>Production of Medicinal Plants by Subdistrict and Kind of Plant in Depok Municipality (kg), 2018 and 2019</i> .....	114
5.1.7	Luas Panen Tanaman Biofarmaka Menurut Jenis Tanaman di Kota Depok (m <sup>2</sup> ), 2016–2019 <i>Harvested Area of Medicinal Plants by Kind of Plant in Depok Municipality (m<sup>2</sup>), 2016–2019</i> .....	116
5.1.8	Produksi Tanaman Biofarmaka Menurut Jenis Tanaman di Kota Depok (kg), 2016–2019 <i>Production of Medicinal Plants by Kind of Plant in Depok Municipality (kg), 2016–2019</i> .....	117
5.1.9	Luas Panen Tanaman Hias Menurut Kecamatan dan Jenis Tanaman di Kota Depok (m <sup>2</sup> ), 2018 and 2019 <i>Harvested Area of Ornamental Plants by Subdistrict and Kind of Plant in Depok Municipality (m<sup>2</sup>), 2018 and 2019</i> .....	118
5.1.10	Produksi Tanaman Hias Menurut Kecamatan dan Jenis Tanaman di Kota Depok (tangkai), 2018 and 2019 <i>Production of Ornamental Plants by Subdistrict and Kind of Plant in Depok Municipality (stalks), 2018 and 2019</i> .....	120
5.1.11	Luas Panen Tanaman Hias Menurut Jenis Tanaman di Kota Depok (m <sup>2</sup> ), 2016–2019 <i>Harvested Area of Ornamental Plants by Kind of Plant in Depok Municipality (m<sup>2</sup>), 2016–2019</i> .....	122
5.1.12	Produksi Tanaman Hias Menurut Jenis Tanaman di Kota Depok (tangkai), 2016–2019 <i>Production of Ornamental Plants by Kind of Plant in Depok Municipality (stalks), 2016–2019</i> .....	123
5.1.13	Produksi Buah-buahan Menurut Kecamatan dan Jenis Tanaman di Kota Depok (ton), 2018 and 2019 <i>Production of Fruits by Subdistrict and Kind of Plant in Depok Municipality (ton), 2018 and 2019</i> .....	124

5.1.14	Produksi Buah–Buahan dan Sayuran Tahunan Menurut Jenis Tanaman (ton) di Kota Depok, 2016–2019 <i>Production of Annual Fruits and Vegetables by Kind of Plant in Depok Municipality (ton), 2016–2019.....</i>	127
<b>6.</b>	<b>INDUSTRI, PERTAMBANGAN DAN ENERGI/ INDUSTRY, MINING AND ENERGY</b>	
<b>6.1</b>	<b>INDUSTRI/INDUSTRY</b>	
6.1.1	Jumlah Usaha/Perusahaan dan Tenaga Kerja Menurut Lapangan Usaha di Kota Depok, 2016 <i>Number of Establishments and Worker Engage by Field Classification in Depok Municipality, 2016.....</i>	136
6.1.2	Jumlah dan persentase Usaha/Perusahaan dan Tenaga Kerja Menurut Skala Usaha di Kota Depok, 2016 <i>Number and percentage of Establishments and Worker Engage by Category in Depok Municipality, 2016.....</i>	137
<b>6.2</b>	<b>LISTRIK/ELECTRICITY</b>	
6.2.1	Daya Terpasang, Produksi, dan Distribusi Listrik PT. PLN (Persero) pada Cabang/Ranting PLN Menurut Kecamatan di Kota Depok, 2016 <i>Installed Electricity Power, Production, and Distribution of PT. PLN (Persero) at PLN Branch by Subdistrict in Depok Municipality, 2016.....</i>	138
<b>6.3</b>	<b>AIR MINUM/WATER</b>	
6.3.1	Jumlah Pelanggan PDAM dan Air yang Disalurkan Menurut Kecamatan di Kota Depok, 2019 <i>Number of PDAM Customers and Distributed Water by Subdistrict in Depok Municipality, 2019 .....</i>	139
6.3.2	Jumlah Pelanggan PDAM dan Volume Pemakaian Air (m <sup>3</sup> ) Menurut Jenisnya di Kota Depok, 2019 <i>Number of PDAM Customers and Volume of Water use (m<sup>3</sup>) by Types in Depok Municipality, 2019.....</i>	140
6.3.3	Jumlah Pelanggan PDAM dan Volume Pemakaian Air (m <sup>3</sup> ) Menurut Jenis dan wilayah pelayanan di Kota Depok, 2019 <i>Number of PDAM Customers and Volume of Water use (m<sup>3</sup>) by Types and Service Area in Depok Municipality, 2019.....</i>	141

**7. PARIWISATA/TOURISM**

7.1	Jumlah Hotel dan Akomodasi lain Menurut Kecamatan di Kota Depok, 2019 <i>Number of Hotel and Accomodations by Subdistrict in Depok Municipality, 2019</i> .....	149
7.2	Daftar Hotel dan Akomodasi lain Menurut Klasifikasi nya di Kota Depok, 2019 <i>List of Hotel and Accomodations by Classification in Depok Municipality, 2019</i> .....	150

**8. TRANSPORTASI DAN KOMUNIKASI/  
TRANSPORTATION AND COMMUNICATION**

**8.1 TRANSPORTASI/TRANSPORTATION**

8.1.1	Panjang Jalan Menurut Tingkat Kewenangan Pemerintahan di Kota Depok (km), 2017–2019 <i>Length of Roads by Level of Government Authority in Depok Municipality (km), 2017–2019</i> .....	158
8.1.2	Panjang Jalan Menurut Jenis Permukaan Jalan di Kota Depok (km), 2019 <i>Length of Roads by Type of Road Surface in Depok Municipality (km), 2019</i> .....	159
8.1.3	Panjang Jalan Menurut Kondisi Jalan di Kota Depok (km), 2019 <i>Length of Roads by Condition of Roads in Depok Municipality (km), 2019</i> .....	160

**8.2 KOMUNIKASI/COMMUNICATION**

8.2.1	Tabel Jumlah Produksi dan Bea Surat Pos dan Paket Pos yang Diterima oleh Kantor Pos Pembantu di Kota Depok, 2017 <i>Number of Postal Letters and Package Received from Auxiliary Post Office in Depok, 2017</i> .....	161
-------	--	-----

<b>9.</b>	<b>PERBANKAN, KOPERASI, DAN HARGA-HARGA/ BANKING, COOPERATIVE, AND PRICES</b>	
<b>9.1</b>	<b>KOPERASI/COOPERATIVE</b>	
9.1.1	Jumlah Koperasi Aktif Menurut Kecamatan di Kota Depok, 2016–2019 <i>Number of Active Cooperative by Subdistrict in Depok Municipality, 2016–2019</i> .....	170
9.1.2	Jumlah Koperasi Menurut Jenis Koperasi dan Kecamatan di Kota Depok, 2018 <i>Number of Cooperative by Kind of Cooperative and Subdistrict in Depok Municipality, 2018</i> .....	171
<b>9.2</b>	<b>HARGA/PRICES</b>	
9.2.1	Indeks Harga Konsumen per bulan Menurut Kelompok Pengeluaran di Kota Depok (2012=100), 2019 <i>Monthly Consumer Price Index According to the Expenditures Group in Depok Municipality (2012 = 100), 2019</i> .....	172
9.2.2	Inflasi/Deflasi Per Bulan Menurut Kelompok Pengeluaran di Kota Depok, 2019 <i>Monthly Inflation / Deflation by Expenditure Group in Depok Municipality, 2019</i> .....	174
<b>10.</b>	<b>PENGELUARAN PENDUDUK/POPULATION EXPENDITURE</b>	
10.1	Rata-rata Pengeluaran per Kapita Sebulan Menurut Kelompok Komoditas (rupiah) di Kota Depok, 2018 dan 2019 <i>Monthly Average Expenditure per Capita by Commodity Group (rupiahs) in Depok Municipality, 2018 and 2019</i> .....	183
10.2	Persentase Pengeluaran per Kapita Sebulan Menurut Kelompok Komoditas di Kota Depok, 2018 dan 2019 <i>Percentage of Monthly Expenditure per Capita by Commodity Group in Depok Municipality, 2018 and 2019</i> .....	184
10.3	Persentase Penduduk Menurut Golongan Pengeluaran Per Kapita Sebulan di Kota Depok, 2018 dan 2019 <i>Percentage of Population by Per Capita Spending Group a Month in Depok Municipality, 2018 and 2019</i> .....	185

10.4	Rata-rata Pengeluaran Perkapita Sebulan Menurut Pengelompokan (kuintil) Pengeluaran Penduduk di Kota Depok (rupiah) 2019 <i>Average Expenditure Per Capita Per Month by Grouping (quintile) Expenditure in Depok Municipality (rupiahs) 2019</i> .....	186
<b>11.</b>	<b>PERDAGANGAN/TRADE</b>	
11.1.1	Jumlah Sarana Perdagangan Menurut Jenisnya di Kota Depok, 2016–2019 <i>Number of Trading Facilities by Type of Facility in Depok Municipality, 2016–2019</i> .....	194
11.1.2	Jumlah Fasilitas Pasar menurut Lokasi Pasar dan jenis fasilitas di Kota Depok, 2017 <i>Number of Market Facility by Location Kind of Facilities in Depok Municipality, 2017</i> .....	195
<b>12.</b>	<b>SISTEM NERACA REGIONAL/SYSTEM OF REGIONAL ACCOUNTS</b>	
12.1.	Produk Domestik Regional Bruto Atas Dasar Harga Berlaku Menurut Lapangan Usaha di Kota Depok (Juta rupiah), 2016–2019 <i>Gross Regional Domestic Product at Current Market Prices by Industry in Depok Municipality (million rupiahs), 2016–2019</i> .....	204
12.2	Produk Domestik Regional Bruto Atas Dasar Harga Konstan 2010 Menurut Lapangan Usaha di Kota Depok (juta rupiah), 2016–2019 <i>Gross Regional Domestic Product at 2010 Constant Market Prices by Industry in Depok Municipality (million rupiahs), 2016–2019</i> .....	206
12.3	Distribusi Persentase Produk Domestik Regional Bruto Atas Dasar Harga Berlaku Menurut Lapangan Usaha di Kota Depok, 2015–2019 <i>Percentage Distribution of Gross Regional Domestic Product at Current Market Prices by Industry in Depok Municipality, 2015–2019</i> ...	208
12.4	Laju Pertumbuhan Produk Domestik Regional Bruto Atas Dasar Harga Konstan 2010 Menurut Lapangan Usaha di Kota Depok (persen), 2016–2019 <i>Growth Rate of Gross Regional Domestic Product at 2010 Constant Market Prices by Industry in Depok Municipality (percent), 2016–2019</i>	210

12.5	Produk Domestik Regional Bruto Atas Dasar Harga Berlaku Menurut Jenis Pengeluaran di Kota Depok (juta rupiah), 2016–2019 <i>Gross Regional Domestic Product at Current Market Prices by Type of Expenditure in Depok Municipality (million rupiahs), 2016–2019.....</i>	212
12.6	Produk Domestik Regional Bruto Atas Dasar Harga Konstan 2010 Menurut Jenis Pengeluaran di Kota Depok (juta rupiah), 2016–2019 <i>Gross Regional Domestic Product at 2010 Constant Market Prices by Type of Expenditure in Depok Municipality (million rupiahs), 2016–2019.....</i>	213
12.7	Distribusi PDRB Kota Depok Atas Dasar Harga Berlaku Menurut Pengeluaran (persen), 2016–2019 <i>Percentage Distribution of GRDP of Depok Municipality at Current Prices by Expenditure, 2016–2019.....</i>	214
12.8	Laju Pertumbuhan PDRB Kota Depok Atas Dasar Harga Konstan 2010 Menurut Pengeluaran (persen), 2016–2019 <i>Growth Rate of GRDP of Depok Municipality at 2010 Constant Prices by Expenditure 2016–2019.....</i>	215
<b>13.</b>	<b>PERBANDINGAN ANTAR KABUPATEN/ KOTA/REGENCY/MUNICIPAL COMPARISON</b>	
13.1	Jumlah Penduduk Menurut Kabupaten/ Kota di Provinsi Jawa Barat, 2016–2019 <i>Population by Regency/Municipality in West Java Province, 2016–2019.....</i>	224
13.2	Laju Pertumbuhan Produk Domestik Regional Bruto Atas Dasar Harga Konstan 2010 Menurut Kabupaten/ Kota di Provinsi Jawa Barat (persen), 2016–2019 <i>Rate of Growth of Gross Regional Domestic Products at Constant 2010 Prices by Regency/Municipality in West Java Province (percent), 2016–2019.....</i>	226
13.3	Jumlah Penduduk Miskin Menurut Kabupaten/ Kota di Provinsi Jawa Barat (ribu), 2016–2019 <i>Number of Poor Population by Regency/Municipality in West Java Province (thousand), 2016–2019.....</i>	228



13.4	Indeks Pembangunan Manusia Menurut Kabupaten/ Kota di Provinsi Jawa Barat, 2016–2019 <i>Human Development Index by Regency/Municipality in West Java Province, 2016–2019</i> .....	230
------	--	-----

<https://depokkota.bps.go.id>



## DAFTAR GAMBAR/LIST OF FIGURES

	Halaman Page
1.1 Luas Daerah menurut Kecamatan (%), 2019 <i>Area of Subdistrict (%), 2019</i> .....	5
1.2 Luas Wilayah Kecamatan di Kota Depok (km <sup>2</sup> /sq.km), 2019 <i>Total Area of Subdistrict in Depok Municipality (km<sup>2</sup>/sq.km), 2019</i> .....	6
2.1 Jumlah Desa/Kelurahan Menurut Kecamatan, 2019 .....	16
2.2 Jumlah Anggota Dewan Perwakilan Rakyat Daerah di Kota Depok, 2019 <i>Number of Regional House of Representatives's Members in Depok Municipality 2019</i> .....	17
3.1 Proyeksi Penduduk menurut Kecamatan di Kota Depok, 2019 <i>Population Projection by Subdistrict in Depok Municipality, 2019</i> .....	36
3.2 Penduduk menurut Kecamatan di Kota Depok, 2019 <i>Population by Subdistrict in Depok Municipality, 2019</i> .....	37
4.1 Jumlah Sekolah Dasar (SD) Menurut Kecamatan, 2019 <i>Number of Schools in Primary Schools by Subdistrict, 2019</i> .....	54
4.2 Jumlah Murid Sekolah Dasar (SD) Menurut Kecamatan, 2019 <i>Number of Pupils in Primary Schools by Subdistrict, 2019</i> .....	55
5.1 Luas Panen Tanaman Biofarmaka Menurut Kecamatan dan Jenis Tanaman (m <sup>2</sup> ), 2019 <i>Harvested Area of Medicinal Plants by Subdistrict and Kind of Plant (m<sup>2</sup>), 2019</i> .....	102
5.2 Produksi Tanaman Biofarmaka Menurut Kecamatan dan Jenis Tanaman (kg), 2019 <i>Production of Medicinal Plants by Subdistrict and Kind of Plant (kg) 2019</i> .....	103
6.1 Jumlah Pelanggan PDAM Menurut Jenis dan Wilayah Pelayanan di Kota Depok, 2019 <i>Number of PDAM Customers by Types and Service Area in Depok Municipality, 2019</i> .....	134

6.2	Volume Pemakaian Air PDAM (m <sup>3</sup> ) Menurut Jenis dan wilayah pelayanan di Kota Depok, 2019 <i>Volume of PDAM Water use (m<sup>3</sup>) by Types and Service Area in Depok Municipality, 2019</i> .....	135
7.1	Jumlah Hotel dan Akomodasi lain Menurut Kecamatan di Kota Depok, 2019 <i>Number of Hotel and Accomodations by Subdistrict in Depok Municipality, 2019</i> .....	148
8.1	Panjang Jalan Menurut Tingkat Kewenangan Pemerintahan di Kota Depok (km), 2019 <i>Length of Roads by Level of Government Authority in Depok Municipality (km), 2019</i> .....	156
8.2	Panjang Jalan Menurut Kondisi Jalan di Kota Depok (km), 2019 <i>Length of Roads by Condition of Roads in Depok Municipality (km), 2019</i> .....	157
9.1	Indeks Harga Konsumen per bulan Menurut Kelompok Pengeluaran di Kota Depok (2012=100), 2019 <i>Monthly Consumer Price Index by Expenditure Group in Depok Municipality (2012=100), 2019</i> .....	168
9.2	Inflasi/Deflasi Per Bulan Menurut Kelompok Pengeluaran di Kota Depok, 2019 <i>Consumer Price Indices (CPI) and Their Changes by Group of Expenditure in Depok, 2019</i> .....	169
10.1	Rata-rata Pengeluaran per Kapita Sebulan Menurut Kelompok Makanan (rupiah) di Kota Depok, 2018 dan 2019 <i>Monthly Average Expenditure per Capita by Food Group (rupiahs) in Depok Municipality, 2018 and 2019</i> .....	181
10.2	Rata-rata Pengeluaran per Kapita Sebulan Menurut Kelompok Bukan Makanan (rupiah) di Kota Depok, 2018 dan 2019 <i>Monthly Average Expenditure per Capita by Non Food Group (rupiahs) in Depok Municipality, 2018 and 2019</i> .....	182

11.1	Jumlah Fasilitas Pasar menurut Lokasi Pasar dan jenis fasilitas di Kota Depok, 2017 <i>Number of Market Facility by Location Kind of Facilities in Depok Municipality, 2017</i> .....	192
11.2	Jumlah Petugas Pasar menurut Lokasi Pasar di Kota Depok, 2017 <i>Number of staff Market Facility by Location Kind of Facilities in Depok Municipality, 2017</i> .....	193
12.1	Produk Domestik Regional Bruto Atas Dasar Harga Berlaku Menurut Lapangan Usaha di Kota Depok (juta rupiah), 2018–2019 <i>Gross Regional Domestic Product at Current Market Prices by Industry in Depok Municipality (million rupiahs), 2018–2019</i> .....	202
12.2	Produk Domestik Regional Bruto Atas Dasar Harga Berlaku Menurut Jenis Pengeluaran di Kota Depok (juta rupiah), 2018–2019 <i>Gross Regional Domestic Product at Current Market Prices by Type of Expenditure in Depok Municipality (million rupiahs), 2018–2019</i> .....	203
13.1	Jumlah Penduduk Miskin Menurut Kabupaten/ Kota di Provinsi Jawa Barat (ribu), 2019 <i>Number of Poor Population by Regency/Municipality in West Java Province (thousand), 2019</i> .....	222
13.2	Indeks Pembangunan Manusia Menurut Kabupaten/ Kota di Provinsi Jawa Barat, 2019 <i>Human Development Index by Regency/Municipality in West Java Province, 2019</i> .....	223



## PENJELASAN UMUM/EXPLANATORY NOTES

Tanda-tanda, satuan-satuan, dan lain-lainnya yang digunakan dalam publikasi ini adalah sebagai berikut:

*Symbols, measurement units, and acronyms which are used in this publication, are as follows:*

### 1. TANDA-TANDA/SYMBOLS

Data tidak tersedia/ <i>Data not available</i> .....	: ...
Tidak ada atau nol / <i>Null or zero</i> .....	: -
Data dapat diabaikan/ <i>Data negligible</i> .....	: 0
Tanda decimal/ <i>Decimal point</i> .....	: ,
Data tidak dapat ditampilkan/ <i>Not applicable</i> .....	: NA
Angka estimasi/ <i>Estimated figures</i> .....	: e
Angka diperbaiki/ <i>Revised figures</i> .....	: r
Angka sementara/ <i>Preliminary figures</i> .....	: *
Angka sangat sementara/ <i>Very preliminary figures</i> .....	: **
Angka sangat sangat sementara/ <i>Very very preliminary figures</i> .....	: ***

### 2. SATUAN/UNITS

barel/ <i>barrel</i> .....	: 158,99 liter/ <i>litres</i> = 1/6,2898 m <sup>3</sup>
hektar (ha)/ <i>hectare (ha)</i> .....	: 10 000 m <sup>2</sup>
kilometer (km)/ <i>kilometres (km)</i> .....	: 1 000 meter/ <i>meters (m)</i>
knot/ <i>knot</i> .....	: 1,8523 km/jam ( <i>km/hour</i> )
kuintal/ <i>quintal</i> .....	: 100 kg
KWh .....	: 1 000 Watt hour
MWh .....	: 1 000 KWh
liter (untuk beras)/ <i>litre (for rice)</i> .....	: 0,80 kg
MMSCF .....	: 1/35,3 m <sup>3</sup>
metrik ton (m.ton)/ <i>metric ton (m. ton)</i> .....	: 0,98421 long ton = 1 000 kg
ons/ <i>ounce</i> .....	: 28,31 gram/ <i>grams</i>
ton .....	: 1 000 kg

Satuan lain: buah, dus, butir, helai/lembar, kaleng, batang, pulsa, ton kilometer (ton-km), jam, menit, persen (%).

*Other units: unit, pack, pieces, sheet, tin, pulse, ton-kilometres(ton-km), hour, minute, percent (%).*

Perbedaan angka di belakang koma disebabkan oleh pembulatan angka.

*The difference in decimal numbers is caused by rounding.*

## DAFTAR SINGKATAN/ LIST OF ABBREVIATIONS

SI	: Stasiun Iklim
SIMPK	: Stasiun Meteorologi Pertanian Khusus
t.t	: Tempat tidur
BCG	: Bacillus Calmette Guerin
DPT	: Difteri, Pertusis, Tetanus
TT	: Tetanus Toxoid
IOT	: Industri Obat Tradisional/ <i>Traditional Medicine Industry</i>
IKOT	: Industri Kecil Obat Tradisional/ <i>Traditional Medicine Small</i>
Alkes	: Alat kesehatan/ <i>Health Kits</i>
PKRT	: Perbekalan Kesehatan Rumah tangga/ <i>Household Health Logistics</i>
Kompl	: Komplemen/ <i>Complement</i>
IRTP	: Industri Pangan Produksi Rumah Tangga/ <i>Foods Home Industry</i>
PBF	: Pedagang Besar Farmasi/ <i>Pharmacy Whole-seller</i>
GFK	: Gudang Farmasi Kab/Kota/Regency/ <i>Municipality Pharmacy Warehouse</i>
RB	: Rumah Bersalin/ <i>Delivery House</i>
Pustu	: Puskesmas pembantu/ <i>Auxiliary Public Health Center</i>
BP	: Balai Pengobatan/ <i>Polyclinic</i>
TPS	: Tempat Pembuangan Sementara / <i>landfill</i>
Jamkesmas	: Jaminan kesehatan masyarakat miskin/ <i>Poor public health insurance</i>
PJKMU	: Program Jaminan Kesehatan Masyarakat Umum
SIUP	: Surat Ijin Usaha Perdagangan/ <i>Trading Permission Letter</i>
TDP	: Tanda Daftar Perusahaan/ <i>Company Registration Identity</i>
API	: Angka Pengenal Importir/ <i>Importer's Identity Number</i>



## Statistik Kunci, 2017–2019 Key Statistics, 2017–2019

Rincian/Description	Satuan/ Unit	2017	2018	2019
(1)	(2)	(3)	(4)	(5)
<b>SOSIAL/SOCIAL</b>				
Penduduk <sup>1</sup> /Population <sup>1</sup>	jiwa/people	2 254 513	2 330 333	2 406 826
Laju Pertumbuhan Penduduk <sup>1</sup> /Population Growth <sup>1</sup>	%	6,75	6,97	6,74
Angka Melek Huruf Usia 15+ /Literacy Rate Aged 15+	%	99,36	99,61	99,40
Indeks Kedalaman Kemiskinan/Poverty Gap Index <sup>2</sup>	%	0,25	0,31	0,24
Indeks Keparahan Kemiskinan/Poverty Severity Index <sup>2</sup>	%	0,06	0,06	0,04
Penduduk Miskin <sup>2</sup> /Poor People <sup>2</sup>	ribu/thousand	52,3	49,4	49,4
Indeks Pembangunan Manusia-IPM <sup>3</sup> Human Development Index <sup>3</sup>	%	79,83	80,29	80,82
Persentase Penduduk Miskin <sup>2</sup> Percentage of Poor People <sup>2</sup>	%	2,34	2,14	2,07
Garis Kemiskinan/Poverty Line <sup>2</sup>	rupiah/rupee	556 470	615 255	644 860
<b>EKONOMI/ECONOMIC</b>				
Produk Domestik Regional Bruto (PDRB) Harga Berlaku <sup>4</sup> Gross Regional Domestic Bruto (GRDP) at Current Price <sup>4</sup>	juta rupiah million rupiahs	58 408 776,96	64 363 243,60*	71 041 985,71**
Produk Domestik Regional Bruto (PDRB) Harga Konstan 2010 <sup>5</sup> Gross Regional Domestic Bruto (GRDP) at 2010 Constant Market Price <sup>5</sup>	juta rupiah million rupiahs	42 981 282,50	45 978 885,33*	49 076 626,47**
Laju Pertumbuhan Ekonomi <sup>5</sup> /Economic Growth <sup>5</sup>	%	6,75	6,97*	6,74**

- Catatan/Notes:
- Hasil proyeksi penduduk Indonesia 2010–2035 (pertengahan tahun/Juni)/The result of Indonesia population projection 2010–2035 (mid year/June)
  - Kondisi Maret/Condition at Maret
  - Sejak tahun 2010, IPM dihitung dengan metode baru. Komponen IPM metode baru adalah angka harapan hidup saat lahir, harapan lama sekolah, rata-rata lama sekolah, dan pengeluaran per kapita/Since 2010, HDI was calculated using new method. New HDI component are life expectancy at birth, expected years of schooling, means years of schooling, and expenditure per capita
  - Mulai tahun 2010 mengadopsi System of National Account 2008 (SNA 2008)/Since 2010 is in line with System of National Account 2008 (SNA 2008)
  - Menggunakan tahun dasar 2010 (2010=100)/Using 2010 base year (2010=100)



## Luas Wilayah Kota Depok

*The Area of Depok Municipality*

**200,30 km<sup>2</sup>**

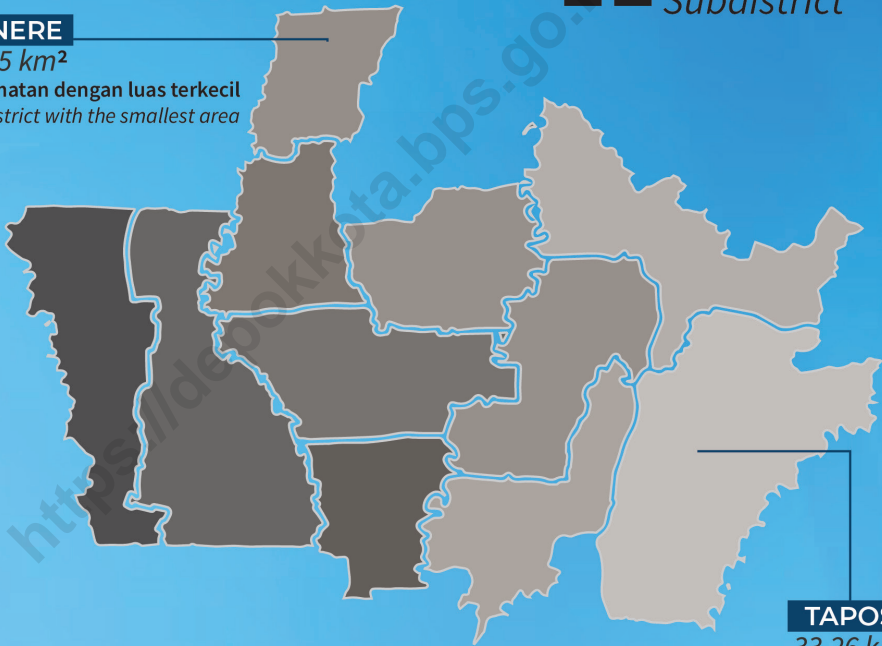
Wilayah Administrasi Kota Depok  
*Administrative Region of Depok Municipality*

**11** Kecamatan  
*Subdistrict*

**CINERE**

*10,55 km<sup>2</sup>*

*kecamatan dengan luas terkecil*  
*subdistrict with the smallest area*



**TAPOS**

*33,26 km<sup>2</sup>*

*kecamatan dengan luas terbesar*  
*subdistrict with the biggest area*





**PENJELASAN TEKNIS**

1. Secara astronomis, Kota Depok terletak antara  $6^{\circ} 19'$  s.d.  $6^{\circ} 28'$  Lintang Selatan dan antara  $106^{\circ} 43'$  s.d.  $106^{\circ} 55'$  Bujur Timur.
2. Berdasarkan posisi geografisnya, Kota Depok terletak di Jawa Barat di selatan Provinsi DKI Jakarta, memiliki batas-batas sebagai berikut:  
Utara – Provinsi DKI Jakarta;  
Selatan – Kabupaten Bogor;  
Barat – Kota Tangerang Selatan;  
Timur – Kabupaten Bogor.
3. Berdasarkan Perda Kota Depok Nomor 08 Tahun 2007 tentang Pembentukan Kecamatan di Kota Depok terdiri dari 11 Kecamatan, yaitu:
  - Kecamatan Sawangan.
  - Kecamatan Bojongsari.
  - Kecamatan Pancoran Mas.
  - Kecamatan Cipayung.
  - Kecamatan Sukmajaya.
  - Kecamatan Cilodong.
  - Kecamatan Cimanggis.
  - Kecamatan Tapos.
  - Kecamatan Beji
  - Kecamatan Limo
  - Kecamatan Cinere.

**TECHNICAL NOTES**

1. *Astronomically, Depok Municipality is located between  $6^{\circ} 19'$  -  $6^{\circ} 28'$  South latitude, and between  $106^{\circ} 43'$  -  $106^{\circ} 55'$  East longitude.*
2. *In terms of geographic position, Depok Municipality located in West Java on the southern border of DKI Jakarta Province, has boundaries as follows:  
North – DKI Jakarta Province;  
South – Bogor Regency;  
West – Tangerang Selatan Municipality;  
East – Bogor Regency.*
3. *Based on the Depok Municipality Regulation Number 08 of 2007 concerning the Establishment of Subdistricts in Depok Municipality consists of 11 Subdistricts, namely:*
  - *Sawangan Subdistrict.*
  - *Bojongsari Subdistrict*
  - *Pancoran Mas Subdistrict.*
  - *Cipayung Subdistrict.*
  - *Sukmajaya Subdistrict.*
  - *Cilodong Subdistrict.*
  - *Cimanggis Subdistrict.*
  - *Tapos Subdistrict.*
  - *Beji Subdistrict.*
  - *Limo Subdistrict.*
  - *Cinere Subdistrict.*

## ULASAN

Kota Depok merupakan daerah dataran rendah dengan ketinggian 77 - 150 meter diatas permukaan air laut (DPAL), yang merupakan dataran rendah – perbukitan bergelombang lemah. Luas wilayah Kota Depok, adalah berupa daratan seluas 200,30 km<sup>2</sup>.

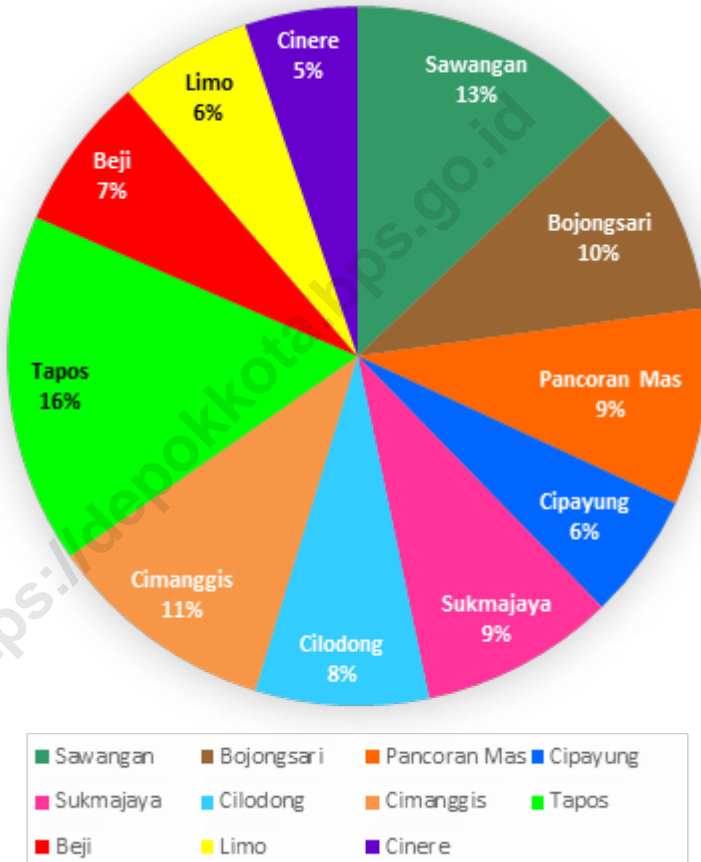
Pada tahun 2007, wilayah Kota Depok terdiri dari sebelas wilayah Kecamatan, berdasarkan Perda Kota Depok Nomor 08 Tahun 2007 tentang Pembentukan Kecamatan di Kota Depok yang mencakup 63 kelurahan. Kecamatan Tapos merupakan Kecamatan yang terluas wilayahnya yaitu 33,26 km<sup>2</sup>. Kecamatan Cinere yang terkecil luas wilayah yaitu 10,55 km<sup>2</sup>.

## DESCRIPTION

*Depok Municipality is an area with average high about 77 - 150 meters of sea surface Level (AMSFL), it is a lowland area – weakly undulating hills. Depok Municipality area is shaped in landby 200.29 km<sup>2</sup>.*

*In 2007, the Depok Municipality area consisted of eleven Subdistrict areas, based on the Depok Municipality Regulation No. 08/2007 concerning the Establishment of a Subdistrict in the City of Depok that included 63 wards. Tapos Subdistrict is the widest area of 33.26 km<sup>2</sup>. Cinere subdistrict is the smallest area, which is 10.55 km<sup>2</sup>.*

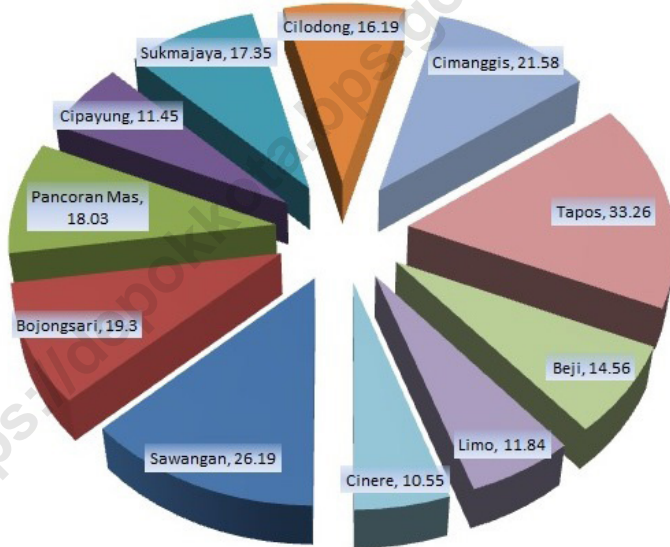
**Gambar 1.1** Luas Daerah menurut Kecamatan (%), 2019  
**Figures** Area of Subdistrict (%), 2019



Sumber/Source: Dokumen RPJMD Kota Depok/ RPJMD document of Depok Municipality

**Gambar 1.2**  
**Figures**

**Luas Wilayah Kecamatan di Kota Depok (km<sup>2</sup>/sq.km), 2019**  
**Total Area of Subdistrict in Depok Municipality (km<sup>2</sup>/sq.km), 2019**



Sumber/Source: Dokumen RPJMD Kota Depok/ RPJMD document of Depok Municipality



## 1.1 KEADAAN GEOGRAFI GEOGRAPHY CONDITION

**Tabel** 1.1.1 **Luas Daerah dan Jumlah Pulau Menurut Kecamatan di Kota Depok, 2019**  
*Total Area and Number of Islands by Subdistrict in Depok Municipality, 2019*

Kecamatan <i>Subdistrict</i>	Ibukota Kecamatan <i>Capital of Subdistrict</i>	Luas <i>Total Area</i> (km <sup>2</sup> /sq.km)
(1)	(2)	(3)
Sawangan	Sawangan	26,19
Bojongsari	Bojongsari	19,30
Pancoran Mas	Pancoran Mas	18,03
Cipayung	Cipayung	11,45
Sukmajaya	Sukmajaya	17,35
Cilodong	Cilodong	16,19
Cimanggis	Cimanggis	21,58
Tapos	Tapos	33,26
Beji	Beji	14,56
Limo	Limo	11,84
Cinere	Cinere	10,55
<b>Kota Depok</b>		<b>200,30</b>

Lanjutan Tabel/*Continued Table 1.1.1*

Kecamatan <i>Subdistrict</i>	Persentase terhadap Luas Kota Depok <i>Percentage to Depok Municipal Area</i>	Jumlah Pulau <i>Number of Islands</i>
(1)	(4)	(5)
Sawangan	13,08	1
Bojongsari	9,64	1
Pancoran Mas	9,00	1
Cipayung	5,72	1
Sukmajaya	8,66	1
Cilodong	8,08	1
Cimanggis	10,77	1
Tapos	16,60	1
Beji	7,27	1
Limo	5,91	1
Cinere	5,27	1
<b>Kota Depok</b>	<b>100,00</b>	<b>1</b>

Sumber/*Source*: Dokumen RPJMD Kota Depok/ *RPJMD document of Depok Municipality*

**Tabel**  
**Table** 1.1.2

**Tinggi Wilayah dan Jarak ke Ibukota Kota Depok (km)  
Menurut Kecamatan di Kota Depok, 2019**  
*Altitude and Distance to the Capital of Depok Municipality  
(km) by Subdistrict in Depok Municipality, 2019*

<b>Kecamatan Subdistrict</b>	<b>Tinggi Wilayah (mdpl) Altitude (m a.s.l)</b>	<b>Jarak ke Ibukota Kota Depok Distance to the Capital of Depok Municipality</b>
(1)	(2)	(3)
Sawangan	106	8,6
Bojongsari	60	11,8
Pancoran Mas	104	1,3
Cipayung	150	5,7
Sukmajaya	98	3,7
Cilodong	111	7,3
Cimanggis	106	8,4
Tapos	90	15,2
Beji	91	3,4
Limo	96	8,4
Cinere	77	10,6
<b>Kota Depok</b>	<b>104</b>	<b>-</b>

Sumber/Source: BPS Kota Depok / BPS Of Depok Municipality



Tahun 2019 Kota Depok terdiri dari  
*In 2019 Depok Municipality consists of*

Sumber : Badan Pusat Statistik Kota Depok  
*Source : BPS-Statistics of Depok Municipality*

**11** Kecamatan  
*Subdistricts*

**63** Desa/Kelurahan  
*Villages/Kelurahan*



Jumlah anggota DPRD  
Kota Depok 2019  
*The parliament members  
in Depok Municipality 2019*



**12** Orang  
*People*  
Perempuan  
*Women*  
(\*)



Jumlah anggota DPRD  
Kota Depok 2019  
*The parliament members  
in Depok Municipality 2019*

**38** Orang  
*People*  
Laki-Laki  
*Men*  
(\*)



**PENJELASAN TEKNIS****TECHNICAL NOTES**

- |   |  |
|---|--|
| <p>1. Anggota Dewan Perwakilan Rakyat Daerah (DPRD) Kota Depok dipilih melalui pemilihan umum (pemilu) dan dilantik dalam masa jabatan lima tahun.</p>  | <p>1. <i>Regional House of Representatives (DPRD) members of Depok Municipality are elected through a general election and appointed for a five-years membership.</i></p>  |
| <p>2. Pemerintah Kota Depok dipimpin oleh Walikota, dibantu Wakil Walikota dan perangkat daerah kota.</p>   | <p>2. <i>The government structure of Depok Municipality is led by mayor, vice mayor, and assisted by local instruments.</i></p>  |
| <p>3. Perangkat Daerah Kota terdiri dari Sekretariat Daerah Kota Depok, Sekretariat DPRD Kota Depok, Organisasi Perangkat Daerah (OPD), Kecamatan, kelurahan dan lembaga pemerintah daerah lainnya.</p>   | <p>3. <i>City Regional Apparatus consists of the Depok City Regional Secretariat, Depok City DPRD Secretariat, Regional Apparatus Organization (OPD), Subdistricts, kelurahans and other local government institutions.</i></p>  |
| <p>4. Pembentukan Kota Madya Daerah Tingkat II Depok ditetapkan tanggal 20 April 1999 berdasarkan Undang Undang Nomor 15 Tahun 1999, meliputi luas wilayah 200,29 km<sup>2</sup> terdiri dari 6 (enam) kecamatan : Kecamatan Sawangan, Pancoran Mas, Kecamatan Sukmajaya, Kecamatan Cimanggis, Kecamatan Beji dan Kecamatan Limo.</p> | <p>4. <i>Depok Municipality was established on 20 April 1999 based on UU No. 15/1999, with an area of 200.29 km<sup>2</sup> consists of 6 (sixt) subdistrict namely Sawangan Subdistrict, Pancoran Mas Subdistrict, Sukmajaya Subdistrict, Cimanggis Subdistrict, Beji Subdistrict and Limo Subdistrict.</i></p> |

5. Pada Tahun 2007 Pemerintah Kota Depok melakukan pemekaran wilayah dengan pembentukan kecamatan baru sehingga menjadi 11 kecamatan yang meliputi 63 kelurahan.
5. *On Year 2007 Depok Municipality has constitute new subdistricts so there are 11 subdistrict covering 63 kelurahan.*

<https://depokkota.bps.go.id>



**ULASAN**

Kota Depok sebelumnya merupakan bagian dari Kabupaten Bogor. Kemudian, melalui Undang-undang Nomor 15 Tahun 1999, Kota Depok dimekarkan menjadi sebuah Kotamadya yang otonom. Sejak berdirinya Kota Depok terjadi perkembangan yang cukup signifikan dalam bidang pemerintahan, dimana pada awalnya terdiri dari 6 (enam) Kecamatan. Pada tahun 2007 dimekarkan menjadi 11 kecamatan.

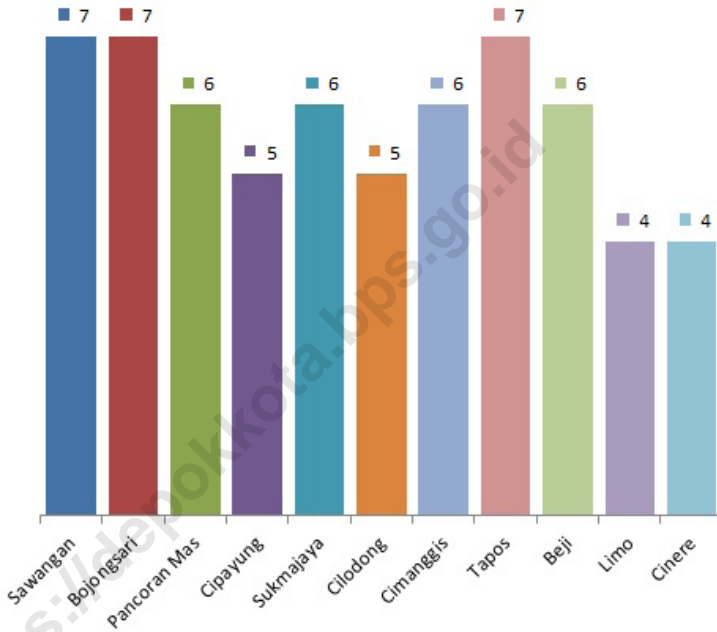
Jumlah wakil rakyat Kota Depok Tahun 2019 yang duduk pada lembaga legislatif, yaitu Dewan Perwakilan Rakyat Daerah (DPRD) sebanyak 50 orang, dengan 38 orang laki-laki dan 12 orang perempuan. Sebagian besar wakil rakyat pada lembaga ini memiliki pendidikan tertinggi D IV / S1. Secara organisasi, lembaga wakil rakyat tahun ini terdiri dari 12 fraksi.

**DESCRIPTION**

*Depok Municipality was previously a part of the Bogor regency. Through Law 15/1999, it was broaden into an autonomous regency. Since the establishment, Depok's governmental system has occurred a significant developments. Depok formerly consists of 6 subdistricts. In 2007 it was broaden into 11 subdistricts.*

*Depok House of Representatives (DPRD) has 50 members, comprising 38 men and 12 women. Most of the members in these institutions have a bachelor degree background. In an organizational structure, Depok Municipality House of Representatives (DPRD) this year consists of 12 fractions.*

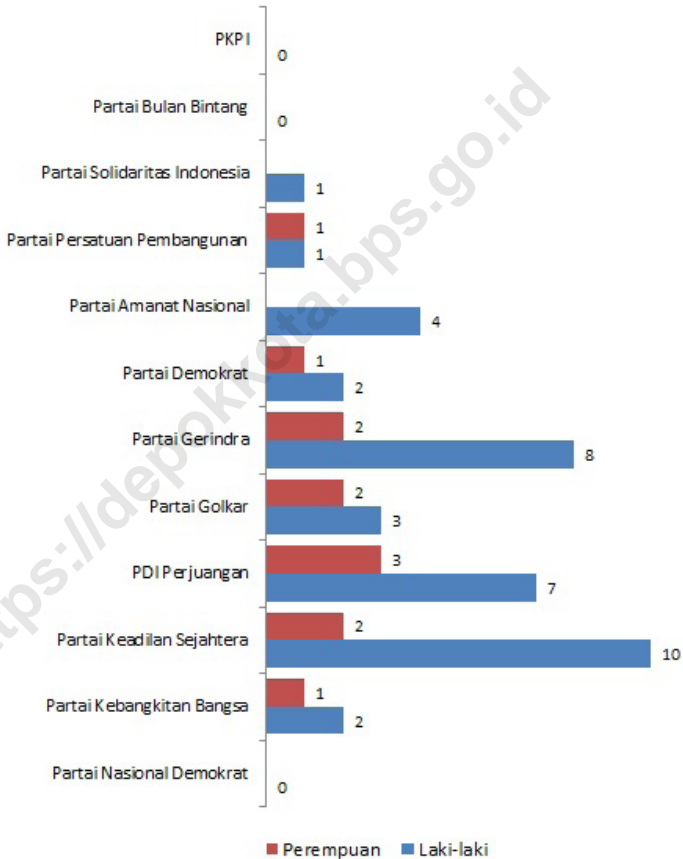
**Gambar 2.1** Jumlah Desa/Kelurahan Menurut Kecamatan, 2019  
**Figures 2.1** Number of Villages/Kelurahan by Subdistrict, 2019



Sumber/Source : Peraturan Kepala Badan Pusat Statistik Nomor 29 Tahun 2018 Tanggal 15 Januari 2018 tentang Perubahan Atas Peraturan Kepala Badan Pusat Statistik Nomor 55 Tahun 2017 tentang Kode dan Nama Wilayah Kerja Statistik Tahun 2017/Chief Statistician Regulation Number 29/2018, January 15 2018, as a revision of Chief Statistician Regulation Number 55 of 2017 on Code and Name of Regional Level of Data Collection

**Gambar 2.2**  
**Figures**

**Jumlah Anggota Dewan Perwakilan Rakyat Daerah di Kota Depok, 2019**  
**Number of Regional House of Representatives's Members in Depok Municipality 2019**



Sumber/Source : DPRD Kota Depok/Parliament of Depok Municipality

## 2.1 WILAYAH ADMINISTRATIF ADMINISTRATIVE AREA

**Tabel** 2.1.1 **Jumlah Desa<sup>1</sup>/Kelurahan Menurut Kecamatan di Kota Depok, 2015–2019**  
**Table** 2.1.1 **Number of Villages<sup>1</sup>/Kelurahan by Subdistrict in Depok Municipality, 2015–2019**

Kecamatan Subdistrict	2015	2016	2017	2018	2019
(1)	(2)	(3)	(4)	(5)	(6)
Sawangan	7	7	7	7	7
Bojongsari	7	7	7	7	7
Pancoran Mas	6	6	6	6	6
Cipayung	5	5	5	5	5
Sukmajaya	6	6	6	6	6
Cilodong	5	5	5	5	5
Cimanggis	6	6	6	6	6
Tapos	7	7	7	7	7
Beji	6	6	6	6	6
Limo	4	4	4	4	4
Cinere	4	4	4	4	4
<b>Kota Depok</b>	<b>63</b>	<b>63</b>	<b>63</b>	<b>63</b>	<b>63</b>

Catatan/Note: <sup>1</sup>Termasuk Unit Permukiman Transmigrasi (UPT)/Include Transmigration Settlement Unit  
Sumber/Source: Peraturan Kepala Badan Pusat Statistik Nomor 1 Tahun 2020 Tanggal 5 Februari 2020 tentang Perubahan Atas Peraturan Kepala Badan Pusat Statistik Nomor 3 Tahun 2019 tentang Kode dan Nama Wilayah Kerja Statistik Tahun 2019/Chief Statistician Regulation Number 1/2020, February 5 2020, as a revision of Chief Statistician Regulation Number 3 of 2019 on Code and Name of Regional Level of Data Collection.

## 2.2 DEWAN PERWAKILAN RAKYAT DAERAH REGIONAL HOUSE OF REPRESENTATIVE

**Tabel 2.2.1** Jumlah Anggota Dewan Perwakilan Rakyat Daerah Menurut Partai Politik dan Jenis Kelamin di Kota Depok, 2019  
*Number of Regional House of Representatives's Members by Political Parties and Sex in Depok Municipality 2019*

Partai Politik <i>Political Parties</i>	Laki-laki <i>Male</i>	Perempuan <i>Female</i>	Jumlah <i>Total</i>
(1)	(2)	(3)	(4)
Partai Nasional Demokrat	–	–	–
Partai Kebangkitan Bangsa	2	1	3
Partai Keadilan Sejahtera	10	2	12
PDI Perjuangan	7	3	10
Partai Golkar	3	2	5
Partai Gerindra	8	2	10
Partai Demokrat	2	1	3
Partai Amanat Nasional	4	–	4
Partai Persatuan Pembangunan	1	1	2
Partai Solidaritas Indonesia	1	–	1
Partai Bulan Bintang	–	–	–
PKPI	–	–	–
<b>Kota Depok</b>	<b>38</b>	<b>12</b>	<b>50</b>

Sumber/Source: DPRD Kota Depok/Parliament of Depok Municipality

## 2.3 SUMBER DAYA MANUSIA HUMAN RESOURCES

**Tabel** 2.3.1 **Jumlah Pegawai Negeri Sipil Menurut Jabatan dan Jenis Kelamin di Kota Depok, Desember 2018 dan Desember 2019**  
**Number of Civil Servants by Occupation and Sex in Depok Municipality, December 2018 dan December 2019**

Jabatan <i>Occupation</i>	2018		Jumlah <i>Total</i>
	Laki-laki <i>Male</i>	Perempuan <i>Female</i>	
(1)	(2)	(3)	(4)
<b>Fungsional Tertentu</b> <i>Specific Functional</i>	1 089	2 809	3 898
<b>Fungsional Umum</b> <i>Staf General Functional</i>	1 155	801	1 956
<b>Struktural/Structural</b>	501	301	802
Eselon V/5th Echelon	–	–	–
Eselon IV/4th Echelon	398	239	637
Eselon III/3rd Echelon	85	53	138
Eselon II/2nd Echelon	18	9	27
Eselon I/1st Echelon	–	–	–
<b>Jumlah/Total</b>	<b>2 745</b>	<b>3 911</b>	<b>6 656</b>

Lanjutan Tabel/*Continued Table 2.3.1*

Jabatan <i>Occupation</i>	2019		Jumlah <i>Total</i>
	Laki-laki <i>Male</i>	Perempuan <i>Female</i>	
(1)	(5)	(6)	(7)
<b>Fungsional Tertentu</b> <i>Specific Functional</i>	<b>1 047</b>	<b>2 756</b>	<b>3 803</b>
<b>Fungsional Umum</b> <i>Staf General Functional</i>	<b>1 069</b>	<b>826</b>	<b>1 895</b>
<b>Struktural/Structural</b>	<b>559</b>	<b>338</b>	<b>897</b>
Eselon V/5th Echelon	–	–	–
Eselon IV/4th Echelon	445	278	723
Eselon III/3rd Echelon	95	49	144
Eselon II/2nd Echelon	19	11	30
Eselon I/1st Echelon	–	–	–
<b>Jumlah/Total</b>	<b>2 675</b>	<b>3 920</b>	<b>6 595</b>

Catatan/*Note*: Data per 31 Desember 2019

Sumber/*Source*: Badan Kepegawaian dan Pengembangan Sumber Daya Manusia Kota Depok/ BKPSDM of Depok Municipality

**Tabel**  
**Table** 2.3.2

**Jumlah Pegawai Negeri Sipil Menurut Tingkat Pendidikan dan Jenis Kelamin di Kota Depok, Desember 2018 dan Desember 2019**  
**Number of Civil Servants by Educational Level and Sex in Depok Municipality, December 2018 and December 2019**

Tingkat Pendidikan <i>Educational Level</i>	2018		
	Laki-laki <i>Male</i>	Perempuan <i>Female</i>	Jumlah <i>Total</i>
(1)	(2)	(3)	(4)
Sampai dengan SD <i>Up to Primary School</i>	26	1	27
SMP/Sederajat <i>General Vocational Junior High School</i>	46	6	52
SMA/Sederajat <i>General/Vocational Senior High School</i>	841	429	1 270
Diploma I, II/Akta I, II <i>Diploma I, II/Akta I, II</i>	226	595	821
Diploma III/Akta III/Sarjana Muda <i>Diploma III/Akta III/Bachelor</i>	188	512	700
Tingkat Sarjana/Doktor/Ph.D <i>University Graduates</i>	1 418	2 368	3 786
<b>Jumlah/Total</b>	<b>2 745</b>	<b>3 911</b>	<b>6 656</b>



Lanjutan Tabel/*Continued Table 2.3.2*

Tingkat Pendidikan <i>Educational Level</i>	2019		
	Laki-laki <i>Male</i>	Perempuan <i>Female</i>	Jumlah <i>Total</i>
(1)	(2)	(3)	(4)
Sampai dengan SD <i>Up to Primary School</i>	21	1	22
SMP/Sederajat <i>General Vocational Junior High School</i>	42	6	48
SMA/Sederajat <i>General/Vocational Senior High School</i>	769	377	1 146
Diploma I, II/Akta I, II <i>Diploma I, II/Akta I, II</i>	197	501	698
Diploma III/Akta III/Sarjana Muda <i>Diploma III/Akta III/Bachelor</i>	188	563	751
Tingkat Sarjana/Doktor/ <i>Ph.D</i> <i>University Graduates</i>	1 458	2 472	3 930
<b>Jumlah/Total</b>	<b>2 675</b>	<b>3 920</b>	<b>6 595</b>

Catatan/Note: Data per 31 Desember 2019

Sumber/Source: Badan Kepegawaian dan Pengembangan Sumber Daya Manusia Kota Depok/ BKPSDM of Depok Municipality

**Tabel**  
**Table** 2.3.3

**Jumlah Pegawai Negeri Sipil Menurut Tingkat  
Kepangkatan dan Jenis Kelamin di Kota Depok, Desember  
2018 dan Desember 2019**  
*Number of Civil Servants by Hierarchy and Sex in Depok  
Municipality, December 2018 and December 2019*

Pangkat/Golongan/Ruang Hierarchy	2018		
	Laki-laki Male	Perempuan Female	Jumlah Total
(1)	(2)	(3)	(4)
1. I/A (Juru Muda)	2	1	3
2. I/B (Juru Muda Tingkat I)	2	–	2
3. I/C (Juru)	18	2	20
4. I/D (Juru Tingkat I)	11	2	13
<b>Golongan I/Range I</b>	<b>33</b>	<b>5</b>	<b>38</b>
5. II/A (Pengatur Muda)	81	47	128
6. II/B (Pengatur Muda Tingkat I)	62	13	75
7. II/C (Pengatur)	359	163	522
8. II/D (Pengatur Tingkat I)	195	134	329
<b>Golongan II/Range II</b>	<b>697</b>	<b>357</b>	<b>1 054</b>
9. III/A (Penata Muda)	373	627	1 000
10. III/B (Penata Muda Tingkat I)	238	576	814
11. III/C (Penata)	316	481	797
12. III/D (Penata Tingkat I)	367	482	849
<b>Golongan III/Range III</b>	<b>1 294</b>	<b>2 166</b>	<b>3 460</b>
13. IV/A (Pembina)	531	999	1 530
14. IV/B (Pembina Tingkat I)	170	364	534
15. IV/C (Pembina Utama Muda)	18	15	33
16. IV/D (Pembina Utama Madya)	2	5	7
17. IV/E (Pembina Utama)	–	–	–
<b>Golongan IV/Range IV</b>	<b>721</b>	<b>1 383</b>	<b>2 104</b>
<b>Jumlah/Total</b>	<b>2 745</b>	<b>3 911</b>	<b>6 656</b>

Lanjutan Tabel/*Continued Table 2.3.3*

Pangkat/Golongan/Ruang <i>Hierarchy</i>	2019		
	Laki-laki <i>Male</i>	Perempuan <i>Female</i>	Jumlah <i>Total</i>
(1)	(5)	(6)	(7)
1. I/A (Juru Muda)	–	–	–
2. I/B (Juru Muda Tingkat I)	4	1	5
3. I/C (Juru)	6	–	6
4. I/D (Juru Tingkat I)	15	3	18
<b>Golongan I/Range I</b>	<b>25</b>	<b>4</b>	<b>29</b>
5. II/A (Pengatur Muda)	38	2	40
6. II/B (Pengatur Muda Tingkat I)	86	44	130
7. II/C (Pengatur)	263	162	425
8. II/D (Pengatur Tingkat I)	238	132	370
<b>Golongan II/Range II</b>	<b>625</b>	<b>340</b>	<b>965</b>
9. III/A (Penata Muda)	404	574	978
10. III/B (Penata Muda Tingkat I)	283	679	962
11. III/C (Penata)	297	533	830
12. III/D (Penata Tingkat I)	374	513	887
<b>Golongan III/Range III</b>	<b>1 358</b>	<b>2 299</b>	<b>3 657</b>
13. IV/A (Pembina)	460	829	1 289
14. IV/B (Pembina Tingkat I)	179	425	604
15. IV/C (Pembina Utama Muda)	26	18	44
16. IV/D (Pembina Utama Madya)	2	5	7
17. IV/E (Pembina Utama)	–	–	–
<b>Golongan IV/Range IV</b>	<b>667</b>	<b>1 277</b>	<b>1 944</b>
<b>Jumlah/Total</b>	<b>26 75</b>	<b>3 920</b>	<b>6 595</b>

Catatan/Note: Data per 31 Desember 2019

Sumber/Source: Badan Kepegawaian dan Pengembangan Sumber Daya Manusia Kota Depok/ BKPSDM of Depok Municipality

## 2.4 KEUANGAN PEMERINTAH GOVERNMENT FINANCE

**Tabel 2.4.1** Realisasi Pendapatan Pemerintah Kota Depok Menurut Jenis Pendapatan (ribu rupiah), 2016–2019  
*Actual Depok Municipal Government Revenues by Kind of Revenues (thousand rupiahs), 2016–2019*

Jenis Pendapatan/Kind of Revenues	2016 <sup>1</sup>	2017
(1)	(2)	(3)
<b>1. Pendapatan Asli Daerah (PAD)/Regional Revenue</b>	<b>922 297 782 280,15</b>	<b>1 210 748 605 561,14</b>
1.1 Pajak Daerah/Regional Tax	683 925 218 835,00	841 743 994 169,00
1.2 Retribusi Daerah/Regional Retribution	65 360 504 006,00	63 594 629 696,00
1.3 Hasil Perusahaan Milik Daerah dan Pengelolaan Kekayaan Daerah yang Dipisahkan/Regional-Owned Company Revenue and Separated Management of Regional Wealth	7 596 550 886,00	7 972 795 152,00
1.4 Lain-lain PAD yang Sah/Other Regional Revenue	165 415 510 553,15	297 437 186 544,14
<b>2. Dana Perimbangan/Balance Funds</b>	<b>1 557 540 534 321,00</b>	<b>1 618 576 523 642,00</b>
2.1 Bagi Hasil Pajak/Tax Sharing Revenue	105 872 242 136,00	76 846 586 684,00
2.2 Bagi Hasil Bukan Pajak/Sumber Daya Alam/Non-Tax Sharing Revenue/Natural Resources	–	26 593 543 094,00
2.3 Dana Alokasi Umum/General Allocation Fund	865 880 956 000,00	850 670 212 000,00
2.4 Dana Alokasi Khusus/Special Allocation Fund	146 928 457 500,00	206 582 548 121,00
2.5 Dana Penyesuaian	5 000 000 000,00	7 500 000 000,00
2.6 Pendapatan Bagi Hasil Pajak	433 858 878 685,00	450 383 633 743,00
<b>3. Lain-lain Pendapatan yang Sah/Other Revenue</b>	<b>6 631 819 700,00</b>	<b>18 078 604 000,00</b>
3.1 Pendapatan Hibah/Grant	–	–
3.2 Dana Darurat/Emergency Fund	–	–
3.3 Dana Bagi Hasil Pajak dari Provinsi dan Pemerintah Daerah Lainnya/Tax Sharing Revenue from Provincial and Other Regional Governments	–	–
3.4 Dana Penyesuaian dan Otonomi Daerah/Regional Adjustment and Autonomy Fund	–	–
3.5 Bantuan Keuangan dari Provinsi atau Pemerintah Daerah Lainnya/Financial Assistance from Provincial or Other Regional Governments	–	18 078 604 000,00
3.6 Lainnya/Others	–	–
<b>Jumlah/Total</b>	<b>2 486 470 138 301,15</b>	<b>2 847 403 733 203,14</b>

Lanjutan Tabel/Continued Table 2.4.1

Jenis Pendapatan/Kind of Revenues	2018	2019
(1)	(4)	(5)
<b>1. Pendapatan Asli Daerah (PAD)/Regional Revenue</b>	<b>1 059 700 280 693,72</b>	<b>1 293 003 445 249,00</b>
1.1 Pajak Daerah/Regional Tax	839 491 835 275,00	1 018 687 961 624,00
1.2 Retribusi Daerah/Regional Retribution	36 388 197 243,00	40 517 187 882,00
1.3 Hasil Perusahaan Milik Daerah dan Pengelolaan Kekayaan Daerah yang Dipisahkan/Regional-Owned Company Revenue and Separated Management of Regional Wealth	12 681 414 156,00	21 701 132 428,00
1.4 Lain-lain PAD yang Sah/Other Regional Revenue	171 138 834 019,72	212 097 163 315,00
<b>2. Dana Perimbangan/Balance Funds</b>	<b>1 715 411 835 006,00</b>	<b>1 758 865 812 107,00</b>
2.1 Bagi Hasil Pajak/Tax Sharing Revenue	78 494 670 284,00	59 334 129 615,00
2.2 Bagi Hasil Bukan Pajak/Sumber Daya Alam/Non-Tax Sharing Revenue/Natural Resources	23 969 468 586,00	24 159 177 895,00
2.3 Dana Alokasi Umum/General Allocation Fund	860 675 991 000,00	950 369 136 000,00
<b>2.4 Dana Alokasi Khusus/Special Allocation Fund</b>	<b>195 519 453 727,00</b>	<b>193 686 735 455,00</b>
DAK Fisik	23 795 284 051,00	31 469 904 304,00
DAK Non Fisik	171 724 169 676,00	162 216 831 151,00
2.5 Dana Penyesuaian	78 250 000 000,00	10 232 668 000,00
2.6 Pendapatan Bagi Hasil Pajak	478 502 251 409,00	521 083 965 142,00
<b>3. Lain-lain Pendapatan yang Sah/Other Revenue</b>	<b>165 154 371 379,00</b>	<b>184 408 225 248,00</b>
3.1 Pendapatan Hibah/Grant	123 280 664 379,00	125 715 328 821,00
3.2 Dana Darurat/Emergency Fund	–	–
3.3 Dana Bagi Hasil Pajak dari Provinsi dan Pemerintah Daerah Lainnya/Tax Sharing Revenue from Provincial and Other Regional Governments	–	–
3.4 Dana Penyesuaian dan Otonomi Daerah/Regional Adjustment and Autonomy Fund	–	–
3.5 Bantuan Keuangan dari Provinsi atau Pemerintah Daerah Lainnya/Financial Assistance from Provincial or Other Regional Governments	41 873 707 000,00	58 692 896 427,00
3.6 Lainnya/Others	–	–
<b>Jumlah/Total</b>	<b>2 940 266 487 078,72</b>	<b>3 236 277 482 604,00</b>

Catatan/Note: <sup>1</sup>Audited

Sumber/Source: Badan Keuangan Daerah Kota Depok/ Regional Finance Agency of Depok Municipality

**Tabel**  
**Table 2.4.2****Realisasi Belanja Pemerintah Kota Depok Menurut Jenis Belanja (ribu rupiah), 2016–2019**  
**Actual Depok Municipality Government Expenditures by Kind of Expenditures (thousand rupiahs), 2016–2019**

Jenis Pendapatan Kind of Revenues	2016 <sup>1</sup>	2017
(1)	(2)	(3)
<b>1. Belanja Tidak Langsung/Indirect Expenditures</b>	<b>936 122 553 610,00</b>	<b>921 481 580 273,00</b>
1.1 Belanja Pegawai/Personnel Expenditures	816 809 296 975,00	1 120 117 826 964,00
1.2 Belanja Bunga/Interest Expenditures	–	–
1.3 Belanja Subsidi/Subsidies Expenditures	–	–
1.4 Belanja Hibah/Grant Expenditures	69 831 840 000,00	86 807 327 834,00
1.5 Belanja Bantuan Sosial/Social Aid Expenditures	45 946 117 427,00	20 402 401 886,00
1.6 Belanja Bagi Hasil/Sharing Fund Expenditure	–	–
1.7 Belanja Bantuan Keuangan/Financial Aids Expenditures	907 683 368,00	870 814 041,00
1.8 Belanja Tidak Terduga/Unpredicted Expenditures	2 627 615 840,00	265 457 271,00
<b>2. Belanja Langsung/Direct Expenditures</b>	<b>1 819 134 249 956,27</b>	<b>1 750 682 462 524,52</b>
2.1 Belanja Pegawai/Personnel Expenditures	234 245 176 791,00	–
2.2 Belanja Barang dan Jasa/Goods and Services Expenditures	566 233 433 007,37	586 457 868 421,00
2.3 Belanja Modal/Capital Expenditure	1 018 655 640 157,90	857 242 346 380,52
<b>3. PEMBIAYAAN DAERAH / Local Government Financing</b>	<b>912 649 033 219,48</b>	<b>543 859 869 115,36</b>
<b>Jumlah Belanja/Total Expenditur</b>	<b>3 667 905 836 785,75</b>	<b>2 672 164 042 797,52</b>

Lanjutan Tabel/Continued Table 2.4.2

Jenis Pendapatan Kind of Revenues	2018	2019
(1)	(4)	(5)
<b>1. Belanja Tidak Langsung/Indirect Expenditures</b>	<b>1 327 615 240 677,00</b>	<b>1 496 280 394 786,00</b>
1.1 Belanja Pegawai/Personnel Expenditures	1 208 917 104 596,00	1 340 183 748 820,00
1.2 Belanja Bunga/Interest Expenditures	–	–
1.3 Belanja Subsidi/Subsidies Expenditures	–	–
1.4 Belanja Hibah/Grant Expenditures	76 046 094 500,00	110 781 723 850,00
1.5 Belanja Bantuan Sosial/Social Aid Expenditures	41 311 378 500,00	43 816 998 700,00
1.6 Belanja Bagi Hasil/Sharing Fund Expenditure	–	–
1.7 Belanja Bantuan Keuangan/Financial Aids Expenditures	1 171 491 250,00	1 379 235 916,00
1.8 Belanja Tidak Terduga/Unpredicted Expenditures	169 171 831,00	118 687 500,00
<b>2. Belanja Langsung/Direct Expenditures</b>	<b>1 437 468 667 142,15</b>	<b>1 734 937 506 293,00</b>
2.1 Belanja Pegawai/Personnel Expenditures	–	–
2.2 Belanja Barang dan Jasa/Goods and Services Expenditures	667 414 873 943,00	808 848 131 967,00
2.3 Belanja Modal/Capital Expenditure	770 053 793 199,15	926 089 374 326,00
<b>3. PEMBIAYAAN DAERAH / Local Government Financing</b>	<b>590 462 907 491,98</b>	<b>665 645 486 751,55</b>
<b>Jumlah Belanja/Total Expenditur</b>	<b>2 765 083 907 819,15</b>	<b>3 231 217 901 079,00</b>

Catatan/Note: <sup>1</sup>Audited

Sumber/Source: Badan Keuangan Daerah Kota Depok/ Regional Finance Agency of Depok Municipality





**BAB**  
Chapter  
**3**

**PENDUDUK & KETENAGAKERJAAN**

*POPULATION & EMPLOYMENT*



**Tahun 2019 Penduduk Kota Depok Sebanyak 2.406.826 jiwa**  
*In 2019 Depok Municipality population are 2,406,826 people*



**Tahun 2019 Kepadatan Penduduk Kota Depok 12.017 Penduduk per km<sup>2</sup>**  
*In 2019 Depok Municipality population density are 12,017 people per km<sup>2</sup>*



**Tahun 2019 sex ratio Kota Depok adalah 101,25**  
*In 2019 Depok Municipality sex ratio are 101.25*



**PENJELASAN TEKNIS**

**TECHNICAL NOTES**

1. Sumber utama data kependudukan adalah sensus penduduk yang dilaksanakan setiap sepuluh tahun sekali. Sensus penduduk telah dilaksanakan sebanyak enam kali sejak Indonesia merdeka, yaitu tahun 1961, 1971, 1980, 1990, 2000, dan 2010.

Di dalam sensus penduduk, pencacahan dilakukan terhadap seluruh penduduk yang berdomisili di wilayah teritorial Indonesia termasuk warga negara asing kecuali anggota korps diplomatik negara sahabat beserta keluarganya.

Untuk tahun yang tidak dilaksanakan sensus penduduk, data kependudukan diperoleh dari hasil proyeksi penduduk. Proyeksi penduduk merupakan suatu perhitungan ilmiah yang didasarkan pada asumsi dari komponen-komponen perubahan penduduk, yaitu kelahiran, kematian, dan migrasi. Proyeksi penduduk Indonesia 2010–2035 menggunakan data dasar penduduk hasil SP2010.

2. Penduduk Kota Depok adalah semua orang yang berdomisili di wilayah Kota Depok selama 6 bulan atau lebih dan atau mereka yang berdomisili kurang dari 6 bulan tetapi bertujuan menetap.

1. *The main source of demographic data is population census, which is conducted every ten years. Population Census has been conducted six times since Indonesia's independence: 1961, 1971, 1980, 1990, 2000, and 2010.*

*The population census enumerates all residents who domicile in the entire territory of Indonesia including foreign citizens except the diplomatic corps members and their families.*

*For the periods where the population census is not conducted, population projection is done to estimate population during those years. The population projection is an estimate based on the demographic components, such as birth, death, and migration. Indonesia's 2010–2035 population projection used the 2010 Population Census as the base population.*

2. *The population of Depok Municipality are all residents of the entire area of Depok Municipality who have stayed for six months or longer, and those who intended to stay more than six months even*

3. Laju pertumbuhan penduduk adalah angka yang menunjukkan persentase penambahan penduduk dalam jangka waktu tertentu.
  4. Kepadatan penduduk adalah rasio banyaknya penduduk per kilometer persegi.
  5. Rasio jenis kelamin adalah perbandingan antara penduduk laki-laki dan penduduk perempuan pada suatu wilayah dan waktu tertentu. Biasanya dinyatakan dengan banyaknya penduduk laki-laki untuk 100 penduduk perempuan.
  6. Distribusi penduduk adalah pola persebaran penduduk di suatu wilayah, baik berdasarkan batas-batas geografis maupun berdasarkan batas-batas administrasi pemerintahan.
  7. Komposisi penduduk adalah pola persebaran penduduk menurut karakteristiknya, contoh: penduduk menurut kelompok umur, penduduk menurut jenis kelamin
3. *The growth rate of population is the number that show percentage of population growth within a specified period.*
  4. *Population density is ratio of population per square kilometer.*
  5. *Sex ratio is the ratio of males population to females population in a given area and time, usually expressed as the number of males for every 100 females.*
  6. *Population distribution is the pattern of population distribution in an area, either by geographic boundaries or by government administrative boundaries.*
  7. *Population compotion is the pattern of population distribution by its characteristics, example: population by age group, population by sex*

**ULASAN**

Populasi Penduduk Kota Depok berdasarkan proyeksi penduduk tahun 2019 sebanyak 2.406.826 jiwa, yaitu penduduk laki-laki sebanyak 1.210.887 jiwa dan perempuan 1.195.939 jiwa. Jumlah Penduduk Laki laki lebih banyak dibandingkan penduduk perempuan dengan besarnya angka rasio jenis kelamin tahun 2019 sebesar 101,25.

Kepadatan Penduduk di 11 kecamatan bervariasi, dengan kepadatan tertinggi terletak di kecamatan Sukmajaya yaitu sebesar 18.536 jiwa/km<sup>2</sup> dan terendah di Kecamatan Sawangan sebesar 6.532 jiwa/km<sup>2</sup>.

Tingkat Partisipasi Angkatan Kerja Kota Depok Tahun 2019 adalah 65,03%. Ini berarti bahwa dari setiap 100 penduduk usia 15 tahun ke atas ada sebanyak 65 orang yang termasuk dalam kelompok angkatan kerja.

Tingkat Pengangguran Terbuka (TPT) Kota Depok tahun 2019 sebesar 6,11%. Ini berarti bahwa dari 100 penduduk angkatan kerja terdapat 6 (enam) orang di antaranya yang sedang mencari pekerjaan (pengangguran).

**DESCRIPTION**

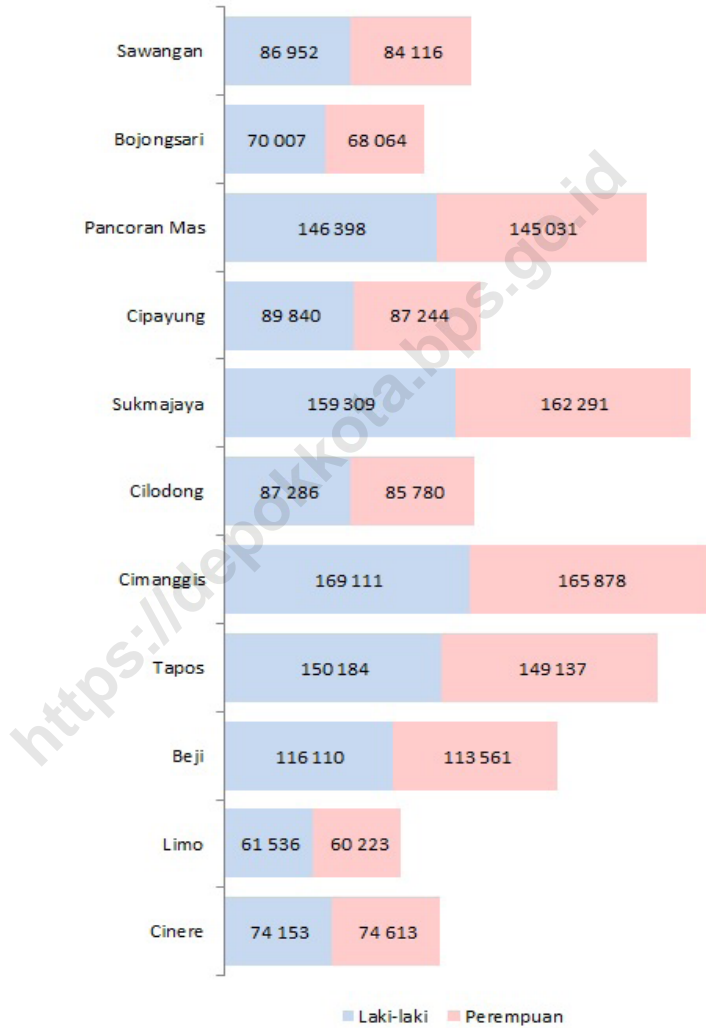
*Population in Depok Municipality based on population projections for 2019 were 2,406,826 people consisting of 1,210,887 inhabitants of the male and 195,939 female. Male population more than the female population with the sex ratio in 2019 are 101.25.*

*The Population density in 11 subdistricts varies with the highest population density in the Subdistrict of Sukmajaya which are 18,536 people/sq.km and the lowest in Subdistrict of Sawangan which are 6,532 people/sq.km.*

*Labor Force Participation Rate Depok 2019 was 65.03%. This means that in 100 people aged 15 years and above there were 65 people, including the labor force or economically active.*

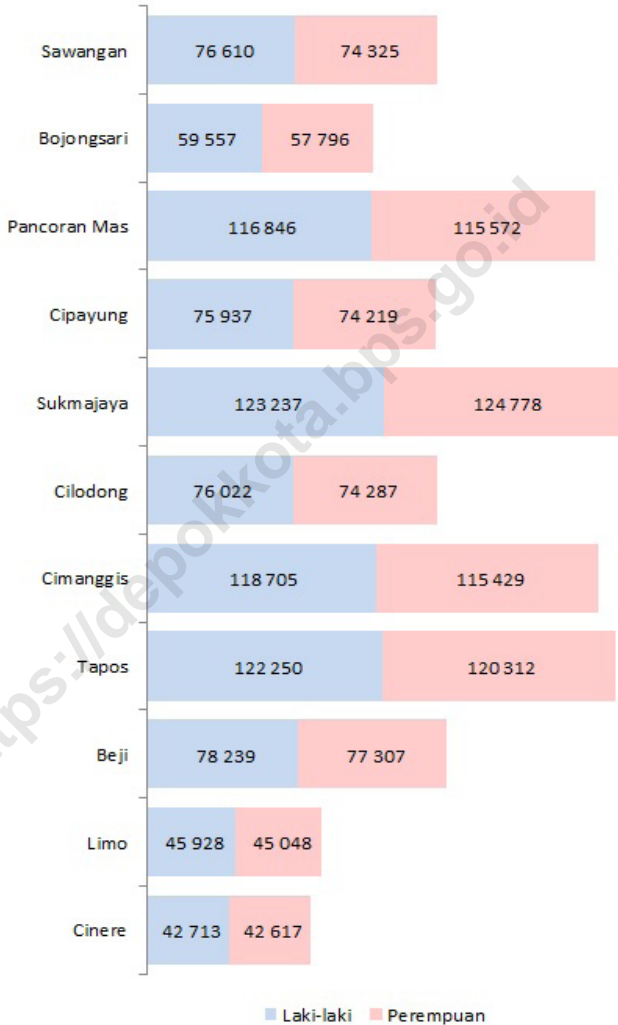
*Unemployment Rate (UR) in Depok in 2019 are 6.11%. This means that among the 100 people that included as labor force or economically active there are 6 (six) of whom are jobseekers (unemployment).*

**Gambar 3.1**      **Proyeksi Penduduk menurut Kecamatan di Kota Depok, 2019**  
**Figures**            **Population Projection by Subdistrict in Depok Municipality, 2019**



Sumber/Source : BPS Kota Depok / Statistics of Depok Municipality

**Gambar 3.2** Penduduk menurut Kecamatan di Kota Depok, 2019  
**Figures** Population by Subdistrict in Depok Municipality, 2019



Sumber/Source : Dinas Kependudukan dan Pencatatan Sipil Kota Depok/Population and Civil Registration Agency Depok Municipality

### 3.1 PENDUDUK POPULATION

**Tabel** 3.1.1 **Penduduk, Laju Pertumbuhan Penduduk per Tahun, Distribusi Persentase Penduduk, Kepadatan Penduduk, Rasio Jenis Kelamin Penduduk Menurut Kecamatan di Kota Depok, 2019**  
*Population, Annual Population Growth Rate, Percentage Distribution of Population, Population Density, and Population Sex Ratio by Subdistrict in Depok Municipality, 2019*

Kecamatan Subdistrict	Penduduk Population	Laju Pertumbuhan Penduduk per Tahun 2018–2019 Annual Population Growth Rate (%) 2018–2019
(1)	(2)	(3)
Sawangan	150 935	...
Bojongsari	117 353	...
Pancoran Mas	232 418	...
Cipayung	150 156	...
Sukmajaya	248 015	...
Cilodong	150 309	...
Cimanggis	234 134	...
Tapos	242 562	...
Beji	155 546	...
Limo	90 976	...
Cinere	85 330	...
<b>Kota Depok</b>		
Hasil Registrasi/Registration Result	<b>1 857 734</b>	...
Hasil Proyeksi <sup>1</sup> /Projection Result <sup>1</sup>	<b>2 406 826</b>	...



Lanjutan Tabel/*Continued Table 3.1.1*

Kecamatan <i>Subdistrict</i>	Persentase Penduduk <i>Percentage of Total Population</i>	Kepadatan Penduduk <sup>1</sup> per km <sup>2</sup> <i>Population Density<sup>1</sup> per sq.km<sup>2</sup></i>
(1)	(7)	(8)
Sawangan	8,12	6 532
Bojongsari	6,32	7 154
Pancoran Mas	12,51	16 164
Cipayung	8,08	15 466
Sukmajaya	13,35	18 536
Cilodong	8,09	10 690
Cimanggis	12,60	15 523
Tapos	13,06	8 999
Beji	8,37	15 774
Limo	4,90	10 284
Cinere	4,59	14 101
<b>Kota Depok</b>		
Hasil Registrasi/ <i>Registration Result</i>	<b>100,00</b>	<b>9 275</b>
Hasil Proyeksi <sup>1</sup> / <i>Projection Result<sup>1</sup></i>	...	<b>12 017</b>

Lanjutan Tabel/Continued Table 3.1.1

Kecamatan Subdistrict	Rasio Jenis Kelamin <sup>1</sup> Population Sex Ratio <sup>1</sup>
(1)	(11)
Sawangan	103,37
Bojongsari	102,85
Pancoran Mas	100,94
Cipayung	102,98
Sukmajaya	98,16
Cilodong	101,76
Cimanggis	101,95
Tapos	100,70
Beji	102,24
Limo	102,18
Cinere	99,38
<b>Kota Depok</b>	
Hasil Registrasi/Registration Result	<b>101,56</b>
Hasil Proyeksi <sup>1</sup> /Projection Result <sup>1</sup>	<b>101,25</b>

Catatan/Note: <sup>1</sup> Data dari Hasil Proyeksi Penduduk Indonesia 2010–2035 (Pertengahan tahun/Juni)/Data from the result of Indonesia Population Projection 2010–2035 (mid year/June)

Sumber/Source: Dinas Kependudukan dan Pencatatan Sipil Kota Depok/Population and Civil Registration Agency Depok Municipality BPS, Proyeksi Penduduk Indonesia 2010–2035/BPS–Statistics Indonesia, Indonesia Population Projection 2010–2035

**Tabel**  
**Table** 3.1.2**Jumlah Penduduk menurut Kelompok Umur dan Jenis Kelamin di Kota Depok, 2019**  
*Population by Age Group and Sex in Depok Municipality, 2019*

Kelompok Umur Age Group (Tahun/Year)	Jenis Kelamin/Sex		Jumlah Total
	Laki-Laki Male	Perempuan Female	
(1)	(2)	(3)	(4)
0 - 4	111 748	105 472	217 220
5 - 9	103 348	99 409	202 757
10 - 14	89 973	85 809	175 782
15 - 19	93 394	97 379	190 773
20 - 24	106 985	108 033	215 018
25 - 29	106 760	110 477	217 237
30 - 34	111 690	109 919	221 609
35 - 39	106 307	105 833	212 140
40 - 44	100 289	96 398	196 687
45 - 49	83 491	81 369	164 860
50 - 54	66 856	65 634	132 490
55 - 59	51 027	50 554	101 581
60 - 64	34 398	33 463	67 861
65 - 69	23 343	20 620	43 963
70 - 74	12 033	12 089	24 122
75 +	9 245	13 481	22 726
<b>Kota Depok</b>	<b>1 210 887</b>	<b>1 195 939</b>	<b>2 406 826</b>

Sumber/Source: BPS, Proyeksi Penduduk Indonesia 2010-2035/BPS-Statistics Indonesia, Indonesia Population Projection 2010-2035

**Tabel 3.1.3** Jumlah Penduduk menurut Kecamatan dan Jenis Kelamin di Kota Depok, 2019  
**Table 3.1.3** Population by Subdistrict and Sex in Depok Municipality, 2019

Kecamatan Subdistrict	Jenis Kelamin/Sex		
	Laki-Laki Male	Perempuan Female	Jumlah Total
(1)	(2)	(3)	(4)
Sawangan	76 610	74 325	150 935
Bojongsari	59 557	57 796	117 353
Pancoran Mas	116 846	115 572	232 418
Cipayung	75 937	74 219	150 156
Sukmajaya	123 237	124 778	248 015
Cilodong	76 022	74 287	150 309
Cimanggis	118 705	115 429	234 134
Tapos	122 250	120 312	242 562
Beji	78 239	77 307	155 546
Limo	45 928	45 048	90 976
Cinere	42 713	42 617	85 330
<b>Kota Depok</b>			
Hasil Registrasi/Registration Result	<b>936 044</b>	<b>921 690</b>	<b>1 857 734</b>
Hasil Proyeksi <sup>1</sup> /Projection Result <sup>1</sup>	<b>1 210 887</b>	<b>1 195 939</b>	<b>2 406 826</b>

Catatan/Note: <sup>1</sup> Data dari Hasil Proyeksi Penduduk Indonesia 2010–2035 (Pertengahan tahun/Juni)/Data from the result of Indonesia Population Projection 2010–2035 (mid year/June)

Sumber/Source: Dinas Kependudukan dan Pencatatan Sipil Kota Depok/Population and Civil Registration Agency Depok Municipality BPS, Proyeksi Penduduk Indonesia 2010-2035/BPS-Statistics Indonesia, Indonesia Population Projection 2010–2035

**Tabel**  
**Table** 3.1.4

**Jumlah Kepala Keluarga menurut Kecamatan dan Jenis Kelamin di Kota Depok, 2019**  
**Number of family heads by Subdistrict and Sex in Depok Municipality, 2019**

Kecamatan Subdistrict	Jenis Kelamin/Sex		
	Laki-Laki Male	Perempuan Female	Jumlah Total
(1)	(2)	(3)	(4)
Sawangan	37 035	5 918	42 953
Bojongsari	29 053	4 713	33 766
Pancoran Mas	56 998	11 772	68 770
Cipayung	36 392	7 108	43 500
Sukmajaya	61 103	13 894	74 997
Cilodong	38 181	6 299	44 480
Cimanggis	61 296	10 734	72 030
Tapos	61 796	10 408	72 204
Beji	38 834	8 055	46 889
Limo	22 766	3 998	26 764
Cinere	21 568	4 692	26 260
<b>Kota Depok</b>	<b>465 022</b>	<b>87 591</b>	<b>552 613</b>

Sumber/Source: Dinas Kependudukan dan Pencatatan Sipil Kota Depok/Population and Civil Registration Agency Depok Municipality

### 3.2 KETENAGAKERJAAN EMPLOYMENT

**Tabel 3.2.1** Jumlah Penduduk Berumur 15 Tahun Keatas Menurut Jenis Kegiatan Selama Seminggu yang Lalu dan Jenis Kelamin di Kota Depok (Jiwa), 2019  
*Population Aged 15 Years and Over by Type of Activity During The Previous Week and Sex in Depok Municipality, 2019*

Kegiatan Utama <i>Main Activity</i>	Jenis Kelamin/Sex		Jumlah <i>Total</i>
	Laki-Laki <i>Male</i>	Perempuan <i>Female</i>	
(1)	(2)	(3)	(4)
<b>Angkatan Kerja</b> <i>Economically Active</i>	<b>745 515</b>	<b>439 168</b>	<b>1 184 683</b>
Bekerja/ <i>Working</i>	701 894	410 464	1 112 358
Pengangguran Terbuka <i>Unemployment</i>	43 621	28 704	72 325
<b>Bukan Angkatan Kerja</b> <i>Economically Inactive</i>	<b>165 597</b>	<b>471 338</b>	<b>636 935</b>
Sekolah/ <i>Attending School</i>	86 101	92 942	179 043
Mengurus Rumah Tangga <i>Housekeeping</i>	36 172	360 368	396 540
Lainnya/ <i>Others</i>	43 324	18 028	61 352
<b>Jumlah/Total</b>	<b>911 112</b>	<b>910 506</b>	<b>1 821 618</b>
<b>Tingkat Partisipasi Angkatan Kerja/ Economically Active Participation Rate</b>	<b>81.82%</b>	<b>48.23%</b>	<b>65.03%</b>
<b>Tingkat Pengangguran/ Unemployment Rate</b>	<b>5.85%</b>	<b>6.54%</b>	<b>6.11%</b>

Sumber/Source: BPS, Survei Angkatan Kerja Nasional (Sakernas) Agustus 2019/BPS-Statistics Indonesia, August National Labor Force Survey, 2019

**Tabel**  
**Table** 3.2.2

**Penduduk Berumur 15 Tahun ke Atas Menurut Pendidikan Tertinggi yang Ditamatkan dan Jenis Kegiatan Selama Seminggu yang Lalu di Kota Depok, 2019**  
*Population 15 Years of Age and Over by Educational Attainment and Type of Activity During the Previous Week in Depok Municipality, 2019*

Pendidikan Tertinggi yang Ditamatkan <sup>1</sup> <i>Educational Attainment<sup>1</sup></i>	Angkatan Kerja/ <i>Economically Active</i>			Persentase Bekerja terhadap Angkatan Kerja <i>Percentage of Working to Economically Active</i>
	Bekerja <i>Working</i>	Pengangguran <sup>2</sup> <i>Unemployment<sup>2</sup></i>	Jumlah Angkatan Kerja <i>Total of Economically Active</i>	
(1)	(2)	(3)	(4)	(5)
0	153 492	8 986	162 478	94.47
1	164 233	12 796	177 029	92.77
2	495 929	40 719	536 648	92.41
3	298 704	9 824	308 528	96.82
<b>Jumlah/Total</b>	<b>1 112 358</b>	<b>72 325</b>	<b>1 184 683</b>	<b>93.89</b>

Lanjutan Tabel/Continued Table 3.2.2

Pendidikan Tertinggi yang Ditamatkan <sup>1</sup> Educational Attainment <sup>1</sup>	Bukan Angkatan Kerja Not Economically Active	Jumlah Total	Persentase Angkatan Kerja terhadap Penduduk Usia Kerja Percentage of Economically Active to Working Age Population
(1)	(6)	(7)	(8)
0	119 402	281 880	57.64
1	169 224	346 253	51.13
2	269 965	806 613	66.53
3	78 344	386 872	79.75
<b>Jumlah/Total</b>	<b>636 935</b>	<b>1 821 618</b>	<b>65.03</b>

- Catatan/Note:
- <sup>1</sup> 0. ≤ Sekolah Dasar (SD)/≤ Primary School
  1. Sekolah Menengah Pertama/Junior High School
  2. Sekolah Menengah Atas/Senior High School
  3. Perguruan Tinggi/Collage
  - <sup>2</sup> 1. Mencari pekerjaan/Looking for work
  2. Mempersiapkan usaha/Establishing a new business/firm
  3. Merasa tidak mungkin mendapat pekerjaan/Hopeless of job
  4. Sudah punya pekerjaan tetapi belum mulai bekerja/Have a job in future start

Sumber/Source: BPS, Survei Angkatan Kerja Nasional (Sakernas) Agustus 2019/BPS-Statistics Indonesia, August National Labor Force Survey, 2019



**Tabel**  
**Table** 3.2.3

**Penduduk Berumur 15 Tahun Ke Atas yang Bekerja Selama Seminggu yang Lalu Menurut Status Pekerjaan Utama dan Jenis Kelamin di Kota Depok, 2019**  
*Population 15 Years of Age and Over who Worked During The Previous Week by Main Employment Status and Sex in Depok Municipality, 2019*

<b>Status Pekerjaan Utama</b> <i>Main Employment Status</i>	<b>Laki-Laki</b> <i>Male</i>	<b>Perempuan</b> <i>Female</i>	<b>Jumlah</b> <i>Total</i>
(1)	(2)	(3)	(4)
Berusaha sendiri <i>Own account worker</i>	126 960	88 403	215 363
Berusaha dibantu buruh tidak tetap/buruh tidak dibayar <i>Employer assisted by temporary worker/unpaid worker</i>	37 403	13 465	50 868
Berusaha dibantu buruh tetap/buruh dibayar <i>Employer assisted by permanent worker/paid worker</i>	34 015	9 533	43 548
Buruh/Karyawan/Pegawai/ <i>Employee</i>	481 847	255 341	737 188
Pekerja bebas <i>Casual worker</i>	13 903	5 261	19 164
Pekerja keluarga/tak dibayar <i>Family worker/unpaid worker</i>	7 766	38 461	46 227
<b>Jumlah/Total</b>	<b>701 894</b>	<b>410 464</b>	<b>1 112 358</b>

Sumber/Source: BPS, Survei Angkatan Kerja Nasional (Sakernas) Agustus 2019/BPS-Statistics Indonesia, August National Labor Force Survey, 2019





## Jumlah Fasilitas Kesehatan di Kota Depok 2019





**PENJELASAN TEKNIS****TECHNICAL NOTES**

1. Jalur Pendidikan di Indonesia terdiri atas 1) pendidikan formal, 2) pendidikan nonformal, dan 3) pendidikan informal yang ketiganya dapat saling melengkapi dan memperkaya (Undang-Undang No. 20 Tahun 2013 tentang Sistem Pendidikan Nasional).
2. Jenjang Pendidikan Formal terdiri atas pendidikan dasar, pendidikan menengah, dan pendidikan tinggi. Jenis pendidikan yang diajarkan mencakup pendidikan umum, kejuruan, akademik, profesi, vokasi, keagamaan, dan khusus.
  - a. Pendidikan Dasar berbentuk Sekolah Dasar (SD) dan Madrasah Ibtidaiyah (MI) atau bentuk lain yang sederajat serta Sekolah Menengah Pertama (SMP) dan Madrasah Tsanawiyah (MTs), atau bentuk lain yang sederajat.
  - b. Pendidikan Menengah berbentuk Sekolah Menengah Atas (SMA), Madrasah Aliyah (MA), Sekolah Menengah Kejuruan (SMK), dan Madrasah Aliyah Kejuruan (MAK), atau bentuk lain yang sederajat.
  - c. Pendidikan Tinggi merupakan jenjang pendidikan setelah

1. *The Education System in Indonesia consists of 1) a formal education, 2) non-formal education, and 3) informal education that all three can be complementary and enriching (Law No. 20 Year 2013 about The National Education System).*
2. *The Formal Education Level consists of primary education, secondary education, and high education. The kind of education that taught consists of general education, vocational, academic, professional, religious, and specific education.*
  - a. *The Primary Education consists of Elementary School and Islamic Elementary School or other equivalent forms and Junior High School and MTs, or other equivalent forms.*
  - b. *The Secondary Education consists of the senior high school, MA, Vocational School, and Vocational Madrasah Aliyah, or other equivalent forms.*
  - c. *The High Education consists of the education level after*

pendidikan menengah yang mencakup program pendidikan diploma, sarjana, magister, spesialis, dan doktor yang diselenggarakan oleh perguruan tinggi. Perguruan tinggi dapat berbentuk akademi, politeknik, sekolah tinggi, institut, atau universitas.

*the secondary education that consists of diplomas, bachelor, master, specialist, and doctoral degrees that are held by the college. The colleges can be academy, polytechnic, high school, institute, or university.*

3. Rumah Sakit adalah tempat pemeriksaan dan perawatan kesehatan, biasanya berada di bawah pengawasan dokter/tenaga medis, yang melayani penderita yang sakit untuk berobat rawat jalan atau rawat inap.
  4. Rumah Sakit Bersalin adalah rumah sakit khusus untuk persalinan, dilengkapi pelayanan spesialis pemeriksaan kehamilan, persalinan, rawat inap dan rawat jalan ibu dan anak yang berada di bawah pengawasan dokter spesialis kandungan.
  5. Rumah Bersalin adalah sarana pelayanan kesehatan dengan izin sebagai rumah bersalin, dilengkapi pelayanan pemeriksaan kehamilan, persalinan serta pemeriksaan ibu dan anak yang berada di bawah pengawasan bidan senior.
3. *Hospital is a place for health check, usually controlled/supervised by doctors/medical personnel to serve the ill patients to get outpatient or inpatient treatment services.*
  4. *Maternity Hospital is a specialized hospital for childbirth, has specialist inspection service to pregnancy, childbirth, hospitalization and outpatient for mothers and children that is under the supervision of an obstetrician.*
  5. *Maternity House is health care facility with a license as a maternity house, equipped with prenatal care, childbirth and examination of mothers and children which is under the supervision of a senior midwife.*

**ULASAN**

Penduduk 15 tahun ke atas yang bisa membaca dan menulis 99,61 persen. Persentase Penduduk usia sekolah, umur 7-24 tahun yang masih berstatus sekolah sebanyak 74,20 persen. Persentase menurut kelompok umur masing masing adalah 99,45 persen (7-12 tahun), 98,24 persen (13-15 tahun), 82,20 persen (16-18 tahun), dan 35,64 persen (19-24 tahun).

Rasio Murid-Guru di Kota Depok pada Tahun 2019 tingkat Sekolah Dasar sebesar 23,84 yaitu 168.289 murid Sekolah Dasar yang tersebar di 454 Sekolah dibimbing oleh 7.059 orang guru/pendidik.

Jumlah Fasilitas Kesehatan yang tersedia di Kota Depok adalah sebanyak 18 rumah sakit, 10 rumah sakit bersalin, 49 poliklinik, 36 puskesmas, 8 puskesmas pembantu dan 54 apotek. Jumlah tenaga kesehatan berdasarkan pelayanan di fasilitas kesehatan se-Kota Depok masing masing adalah 1.301 Dokter, 2.754 Perawat dan 769 Tenaga Kebidanan.

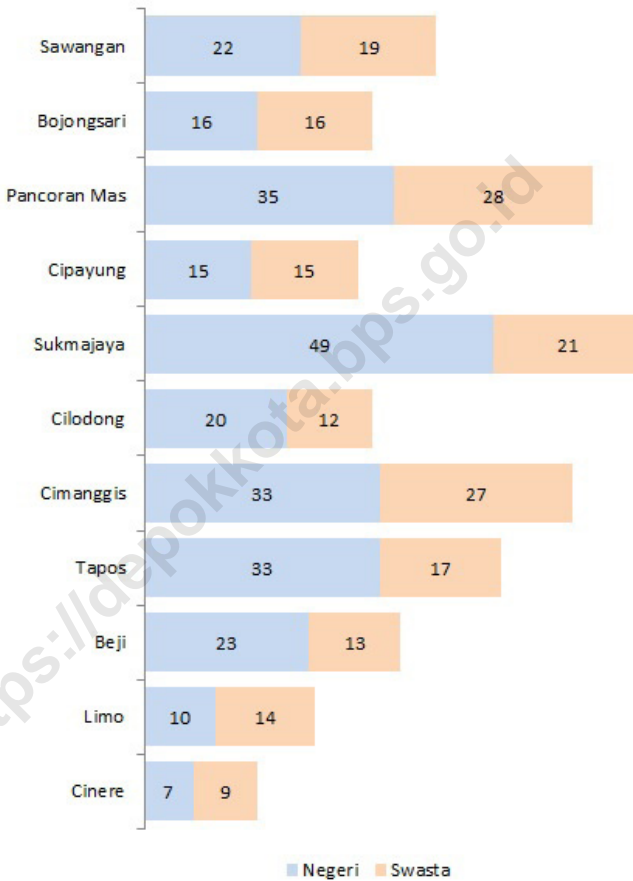
**DESCRIPTION**

*Population aged 15 years and above be able to read and write are 99,61 percents. The percentage of school- age population 7-24 years old who are still attending school about 74.20 percents. Meanwhile according to the age groups each is 99.45 percents (7-12 years), 98.24 percents (13-15 years), 82.20 percents (16-18 years), and 35.64 percents (19-24 years).*

*Ratio of students-Teacher in Depok Municipality at Year 2018 at level Elementary School were 23.84 there are 168,289 school pupils which are spread over 454 Elementary school guided by 7,059 teachers.*

*Number of Health Facilities in Depok Municipality there are 18 hospitals, 10 maternity hospital, 49 polyclinic, 36 public health centre, 8 subsidiary of public health center and 54 pharmacy. Number of health personnel by services in healthy facilities in Depok Municipality each is 1,301 Doctors, 2,754 Nurses, and 769 Midwifery Personnels.*

**Gambar 4.1** Jumlah Sekolah Dasar (SD) Menurut Kecamatan, 2019  
**Figures** Number of Schools in Primary Schools by Subdistrict, 2019

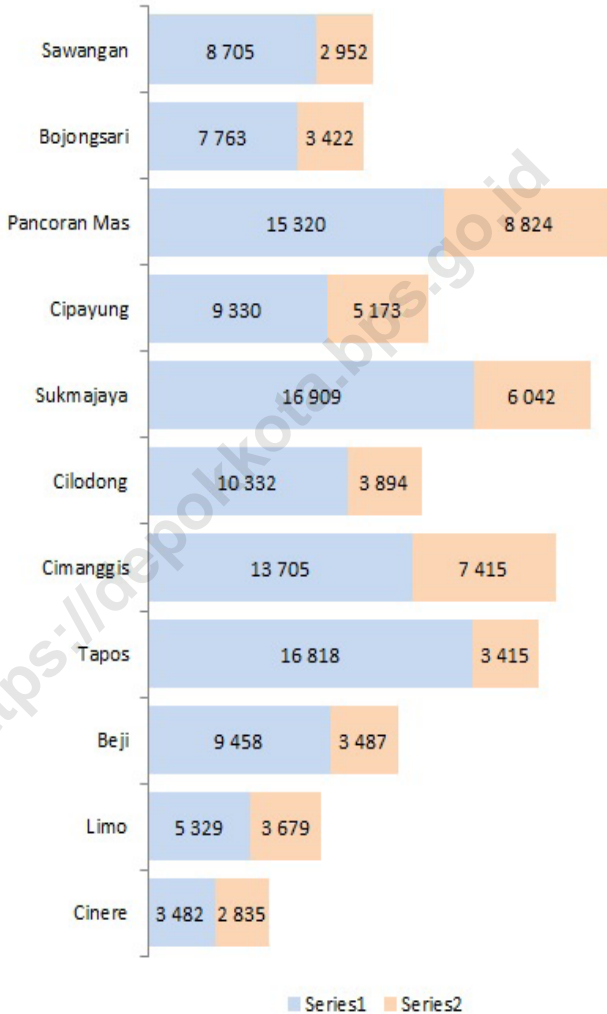


Sumber/Source : Kementerian Pendidikan dan Kebudayaan, Data Semester Ganji/Ministry of Educations and Culture, Odd Semester Data



**Gambar 4.2**  
**Figures**

**Jumlah Murid Sekolah Dasar (SD) Menurut Kecamatan, 2019**  
**Number of Pupils in Primary Schools by Subdistrict, 2019**



Sumber/Source : Kementerian Pendidikan dan Kebudayaan, Data Semester Ganji/Ministry of Educations and Culture, Odd Semester Data

#### 4.1 PENDIDIKAN EDUCATION

**Tabel 4.1.1** Jumlah Sekolah, Guru, dan Murid Taman Kanak-Kanak (TK) di Bawah Kementerian Pendidikan dan Kebudayaan Menurut Kecamatan di Kota Depok, 2018/2019 dan 2019/2020  
*Number of Schools, Teachers, and Pupils in Kindergarten Under The Ministry of Education and Culture by Subdistrict in Depok Municipality, 2018/2019 dan 2019/2020*

Kecamatan Subdistrict	Sekolah/Schools					
	Negeri/Public		Swasta/Private		Jumlah/Total	
	2018/2019	2019/2020	2018/2019	2019/2020	2018/2019	2019/2020
(1)	(2)	(3)	(4)	(5)	(6)	(7)
Sawangan	...	1	...	40	...	41
Bojongsari	...	–	...	32	...	32
Pancoran Mas	...	–	...	54	...	54
Cipayung	...	–	...	23	...	23
Sukmajaya	...	1	...	67	...	68
Cilodong	...	–	...	43	...	43
Cimanggis	...	–	...	75	...	75
Tapos	...	–	...	74	...	74
Beji	...	–	...	32	...	32
Limo	...	1	...	30	...	31
Cinere	...	–	...	20	...	20
<b>Kota Depok</b>	...	<b>3</b>	...	<b>490</b>	...	<b>493</b>

Lanjutan Tabel/*Continued Table 4.1.1*

Kecamatan Subdistrict	Guru <sup>1</sup> /Teachers <sup>1</sup>					
	Negeri/Public		Swasta/Private		Jumlah/Total	
	2018/2019	2019/2020	2018/2019	2019/2020	2018/2019	2019/2020
(1)	(8)	(9)	(10)	(11)	(12)	(13)
Sawangan	...	5	...	190	...	195
Bojongsari	...	–	...	117	...	117
Pancoran Mas	...	–	...	261	...	261
Cipayung	...	–	...	100	...	100
Sukmajaya	...	–	...	281	...	281
Cilodong	...	–	...	199	...	199
Cimanggis	...	–	...	317	...	317
Tapos	...	–	...	314	...	314
Beji	...	–	...	197	...	197
Limo	...	5	...	145	...	150
Cinere	...	–	...	126	...	126
<b>Kota Depok</b>	...	<b>10</b>	...	<b>2 247</b>	...	<b>2 257</b>

Lanjutan Tabel/*Continued Table* 4.1.1

Kecamatan Subdistrict	Murid/Students					
	Negeri/Public		Swasta/Private		Jumlah/Total	
	2018/2019	2019/2020	2018/2019	2019/2020	2018/2019	2019/2020
(1)	(14)	(15)	(16)	(17)	(18)	(19)
Sawangan	...	44	...	1 375	...	1 419
Bojongsari	...	–	...	1 058	...	1 058
Pancoran Mas	...	–	...	2 690	...	2 690
Cipayung	...	–	...	832	...	832
Sukmajaya	...	–	...	2 215	...	2 215
Cilodong	...	–	...	1 829	...	1 829
Cimanggis	...	–	...	2 528	...	2 528
Tapos	...	–	...	2 381	...	2 381
Beji	...	–	...	1 734	...	1 734
Limo	...	47	...	1 020	...	1 067
Cinere	...	–	...	1 001	...	1 001
<b>Kota Depok</b>	...	<b>91</b>	...	<b>18 663</b>	...	<b>18 754</b>

Catatan/Note: <sup>1</sup> Jumlah guru termasuk kepala sekolah dan guru/*The total of teachers including headmaster and teacher*

Sumber/Source: Kementerian Pendidikan dan Kebudayaan, data semester ganjil 2019/ Ministry of Educations and Culture, 2019 odd semester data

**Tabel**  
**Table** 4.1.2

**Jumlah Sekolah, Guru, dan Murid Raudatul Athfal (RA) di Bawah Kementerian Agama Menurut Kecamatan di Kota Depok, 2018/2019 dan 2019/2020**  
**Number of Schools, Teachers, and Pupils in Raudatul Athfal (RA) Under The Ministry of Religious Affairs by Subdistrict in Depok Municipality, 2018/2019 dan 2019/2020**

Kecamatan Subdistrict	Sekolah/Schools		Guru/Teachers		Murid/Pupils	
	2018/2019	2019/2020	2018/2019	2019/2020	2018/2019	2019/2020
(1)	(2)	(3)	(4)	(5)	(6)	(7)
Sawangan	...	21	...	103	...	780
Bojongsari	...	9	...	39	...	351
Pancoran Mas	...	32	...	147	...	1 269
Cipayung	...	22	...	96	...	743
Sukmajaya	...	24	...	101	...	1 064
Cilodong	...	8	...	36	...	303
Cimanggis	...	23	...	99	...	1 138
Tapos	...	37	...	146	...	1 278
Beji	...	16	...	56	...	513
Limo	...	7	...	24	...	229
Cinere	...	8	...	52	...	244
<b>Kota Depok</b>	...	<b>207</b>	...	<b>899</b>	...	<b>7 912</b>

Catatan/Note: Seluruh Raudatul Athfal (RA) berstatus swasta/ All Raudatul Athfal (RA) are private.

Sumber/Source: Kementerian Agama, EMIS, data semester genap laporan sampai dengan 30 Juni 2019/ Ministry of Religious Affairs, EMIS, even semester report data up to 30th June 2019

**Tabel**  
**Table** 4.1.3

**Jumlah Sekolah, Guru, dan Murid Sekolah Dasar (SD) di Bawah Kementerian Pendidikan dan Kebudayaan Menurut Kecamatan di Kota Depok 2018/2019 dan 2019/2020**  
*Number of Schools, Teachers, and Pupils in Primary Schools Under The Ministry of Education and Culture by Subdistrict in Depok Municipality, 2018/2019 dan 2019/2020*

Kecamatan Subdistrict	Sekolah/Schools					
	Negeri/Public		Swasta/Private		Jumlah/Total	
	2018/2019	2019/2020	2018/2019	2019/2020	2018/2019	2019/2020
(1)	(2)	(3)	(4)	(5)	(6)	(7)
Sawangan	22	22	17	19	39	41
Bojongsari	16	16	16	16	32	32
Pancoran Mas	35	35	28	28	63	63
Cipayung	15	15	14	15	29	30
Sukmajaya	49	49	20	21	69	70
Cilodong	20	20	11	12	31	32
Cimanggis	33	33	26	27	59	60
Tapos	33	33	15	17	48	50
Beji	23	23	12	13	35	36
Limo	10	10	14	14	24	24
Cinere	7	7	9	9	16	16
<b>Kota Depok</b>	<b>263</b>	<b>263</b>	<b>182</b>	<b>191</b>	<b>445</b>	<b>454</b>

Lanjutan Tabel/*Continued Table* 4.1.3

Kecamatan Subdistrict	Guru <sup>1</sup> /Teachers <sup>1</sup>					
	Negeri/Public		Swasta/Private		Jumlah/Total	
	2018/2019	2019/2020	2018/2019	2019/2020	2018/2019	2019/2020
(1)	(8)	(9)	(10)	(11)	(12)	(13)
Sawangan	289	323	154	176	443	499
Bojongsari	242	272	171	219	413	491
Pancoran Mas	507	527	481	540	988	1 067
Cipayung	244	269	177	228	421	497
Sukmajaya	581	636	315	351	896	987
Cilodong	316	350	194	224	510	574
Cimanggis	435	448	417	465	852	913
Tapos	473	531	171	219	644	750
Beji	312	346	201	248	513	594
Limo	159	176	181	196	340	372
Cinere	99	103	193	212	292	315
<b>Kota Depok</b>	<b>3 657</b>	<b>3 981</b>	<b>2 655</b>	<b>3 078</b>	<b>6 312</b>	<b>7 059</b>

Lanjutan Tabel/*Continued Table* 4.1.3

Kecamatan Subdistrict	Murid/Students					
	Negeri/Public		Swasta/Private		Jumlah/Total	
	2018/2019	2019/2020	2018/2019	2019/2020	2018/2019	2019/2020
(1)	(14)	(15)	(16)	(17)	(18)	(19)
Sawangan	8 697	8 705	2 677	2 952	11 374	11 657
Bojongsari	7 767	7 763	3 623	3 422	11 390	11 185
Pancoran Mas	15 925	15 320	8 597	8 824	24 522	24 144
Cipayung	9 537	9 330	4 864	5 173	14 401	14 503
Sukmajaya	17 592	16 909	5 629	6 042	23 221	22 951
Cilodong	10 528	10 332	3 738	3 894	14 266	14 226
Cimanggis	14 028	13 705	7 328	7 415	21 356	21 120
Tapos	17 152	16 818	3 066	3 415	20 218	20 233
Beji	9 656	9 458	3 430	3 487	13 086	12 945
Limo	5 486	5 329	3 444	3 679	8 930	9 008
Cinere	3 539	3 482	2 680	2 835	6 219	6 317
<b>Kota Depok</b>	<b>119 907</b>	<b>117 151</b>	<b>49 076</b>	<b>51 138</b>	<b>168 983</b>	<b>168 289</b>

Catatan/Note: <sup>1</sup> Jumlah guru termasuk kepala sekolah dan guru/The total of teachers including headmaster and teacher  
 Sumber/Source: Kementerian Pendidikan dan Kebudayaan, Sistem Data Pokok Pendidikan, data semester ganjil/ Ministry of Educations and Culture, Basic Education Data System, odd semester



**Tabel**  
**Table** 4.1.4

**Jumlah Sekolah, Guru, dan Murid Madrasah Ibtidaiyah (MI) di Bawah Kementerian Agama Menurut Kecamatan Menurut Kecamatan di Kota Depok, 2018/2019 dan 2019/2020**

**Number of Schools, Teachers, and Pupils in Madrasah Ibtidaiyah (MI) Under The Ministry of Religious Affairs by Subdistrict in Depok Municipality, 2018/2019 dan 2019/2020**

Kecamatan Subdistrict	Sekolah/Schools		Guru/Teachers		Murid/Pupils	
	2018/2019	2019/2020	2018/2019	2019/2020	2018/2019	2019/2020
(1)	(2)	(3)	(4)	(5)	(6)	(7)
Sawangan	...	23	...	294	...	6 228
Bojongsari	...	15	...	212	...	4 783
Pancoran Mas	...	18	...	269	...	6 382
Cipayung	...	9	...	120	...	2 455
Sukmajaya	...	10	...	142	...	2 387
Cilodong	...	11	...	121	...	2 323
Cimanggis	...	14	...	172	...	3 127
Tapos	...	16	...	155	...	3 742
Beji	...	11	...	131	...	2 856
Limo	...	7	...	86	...	2 426
Cinere	...	8	...	119	...	2 085
<b>Kota Depok</b>	<b>142</b>	<b>142</b>	<b>1 949</b>	<b>1 821</b>	<b>39 263</b>	<b>38 794</b>

Sumber/Source: Kementerian Agama, EMIS, data semester genap laporan sampai dengan 30 Juni 2019/ Ministry of Religious Affairs, EMIS, even semester report data up to 30th June 2019

**Tabel**  
**Table** 4.1.5

**Jumlah Sekolah, Guru, dan Murid Sekolah Menengah Pertama (SMP) di Bawah Kementerian Pendidikan dan Kebudayaan Menurut Kecamatan di Kota Depok, 2018/2019 dan 2019/2020**  
**Number of Schools, Teachers, and Pupils in Junior High Schools Under The Ministry of Education and Culture by Subdistrict in Depok Municipality, 2018/2019 dan 2019/2020**

Kecamatan Subdistrict	Sekolah/Schools					
	Negeri/Public		Swasta/Private		Jumlah/Total	
	2018/2019	2019/2020	2018/2019	2019/2020	2018/2019	2019/2020
(1)	(2)	(3)	(4)	(5)	(6)	(7)
Sawangan	2	2	22	22	24	24
Bojongsari	2	2	14	14	16	16
Pancoran Mas	4	4	35	36	39	40
Cipayung	1	1	16	17	17	18
Sukmajaya	3	3	19	19	22	22
Cilodong	1	1	15	17	16	18
Cimanggis	4	4	22	22	26	26
Tapos	4	4	18	22	22	26
Beji	2	2	14	16	16	18
Limo	1	1	12	14	13	15
Cinere	2	2	9	9	11	11
<b>Kota Depok</b>	<b>26</b>	<b>26</b>	<b>196</b>	<b>208</b>	<b>222</b>	<b>234</b>

Lanjutan Tabel/*Continued Table* 4.1.5

Kecamatan Subdistrict	Guru <sup>1</sup> /Teachers <sup>1</sup>					
	Negeri/Public		Swasta/Private		Jumlah/Total	
	2018/2019	2019/2020	2018/2019	2019/2020	2018/2019	2019/2020
(1)	(8)	(9)	(10)	(11)	(12)	(13)
Sawangan	56	65	197	224	253	289
Bojongsari	55	69	114	137	169	206
Pancoran Mas	136	167	400	445	536	612
Cipayung	47	49	193	238	240	287
Sukmajaya	113	138	207	234	320	372
Cilodong	41	45	147	191	188	236
Cimanggis	122	159	189	241	311	400
Tapos	138	154	148	198	286	352
Beji	61	75	163	233	224	308
Limo	36	43	115	143	151	186
Cinere	40	69	73	94	113	163
<b>Kota Depok</b>	<b>845</b>	<b>1 033</b>	<b>1 946</b>	<b>2 378</b>	<b>2 791</b>	<b>3 411</b>

Lanjutan Tabel/*Continued Table 4.1.5*

Kecamatan Subdistrict	Murid/Students					
	Negeri/Public		Swasta/Private		Jumlah/Total	
	2018/2019	2019/2020	2018/2019	2019/2020	2018/2019	2019/2020
(1)	(14)	(15)	(16)	(17)	(18)	(19)
Sawangan	1 968	1 557	3 545	4 032	5 513	5 589
Bojongsari	1 805	1 760	2 266	2 483	4 071	4 243
Pancoran Mas	3 951	3 987	8 157	8 183	12 108	12 170
Cipayung	1 409	1 168	4 717	5 161	6 126	6 329
Sukmajaya	3 549	2 847	4 120	4 084	7 669	6 931
Cilodong	1 040	1 044	3 154	3 890	4 194	4 934
Cimanggis	3 992	3 842	3 831	3 958	7 823	7 800
Tapos	4 396	3 541	2 903	3 150	7 299	6 691
Beji	1 812	1 850	3 522	3 586	5 334	5 436
Limo	1 028	941	1 901	2 166	2 929	3 107
Cinere	1 385	1 387	1 057	1 107	2 442	2 494
<b>Kota Depok</b>	<b>26 335</b>	<b>23 924</b>	<b>39 173</b>	<b>41 800</b>	<b>65 508</b>	<b>65 724</b>

Catatan/Note: <sup>1</sup> Jumlah guru termasuk kepala sekolah dan guru/*The total of teachers including headmaster and teacher*

Sumber/Source: Kementerian Pendidikan dan Kebudayaan, Data Semester Ganjil/*Ministry of Educations and Culture, Odd Semester Data*

**Tabel**  
**Table** 4.1.6

**Jumlah Sekolah, Guru, dan Murid Madrasah Tsanawiyah (MTs) di Bawah Kementerian Agama Menurut Kecamatan di Kota Depok, 2018/2019 dan 2019/2020**  
**Number of Schools, Teachers, and Pupils in Madrasah Tsanawiyah (MTs) Under The Ministry of Religious Affairs by Subdistrict in Depok Municipality , 2018/2019 dan 2019/2020**

Kecamatan Subdistrict	Sekolah/Schools		Guru/Teachers		Murid/Pupils	
	2018/2019	2019/2020	2018/2019	2019/2020	2018/2019	2019/2020
(1)	(2)	(3)	(4)	(5)	(6)	(7)
Sawangan	...	10	...	144	...	1 839
Bojongsari	...	11	...	133	...	1 150
Pancoran Mas	...	9	...	147	...	1 880
Cipayung	...	4	...	104	...	1 785
Sukmajaya	...	7	...	68	...	1 277
Cilodong	...	6	...	110	...	1 917
Cimanggis	...	9	...	82	...	1 369
Tapos	...	8	...	123	...	1 226
Beji	...	3	...	38	...	512
Limo	...	1	...	14	...	64
Cinere	...	5	...	96	...	702
<b>Kota Depok</b>	<b>73</b>	<b>73</b>	<b>1 154</b>	<b>1 059</b>	<b>15 553</b>	<b>13 721</b>

Sumber/Source: Kementerian Agama, EMIS, data semester ganjillaporan sampai dengan 15 Maret 2020/Ministry of Religious Affairs, EMIS, odd semester report data up to March 15th, 2020

**Tabel**  
**Table** 4.1.7

**Jumlah Sekolah, Guru, dan Murid Sekolah Menengah Atas (SMA) di Bawah Kementerian Pendidikan dan Kebudayaan Menurut Kecamatan di Kota Depok, 2018/2019 dan 2019/2020**

*Number of Schools, Teachers, and Pupils in Senior High Schools Under The Ministry of Education and Culture by Subdistrict in Depok Municipality, 2018/2019 dan 2019/2020*

Kecamatan Subdistrict	Sekolah/Schools					
	Negeri/Public		Swasta/Private		Jumlah/Total	
	2018/2019	2019/2020	2018/2019	2019/2020	2018/2019	2019/2020
(1)	(2)	(3)	(4)	(5)	(6)	(7)
Sawangan	2	2	3	3	5	5
Bojongsari	1	1	3	3	4	4
Pancoran Mas	1	1	15	16	16	17
Cipayung	1	1	2	2	3	3
Sukmajaya	2	3	4	4	6	7
Cilodong	1	1	3	4	4	5
Cimanggis	1	1	6	7	7	8
Tapos	2	2	2	2	4	4
Beji	2	1	5	5	7	6
Limo	1	1	2	2	3	3
Cinere	1	1	3	3	4	4
<b>Kota Depok</b>	<b>15</b>	<b>15</b>	<b>48</b>	<b>51</b>	<b>63</b>	<b>66</b>

Lanjutan Tabel/*Continued Table* 4.1.7

Kecamatan Subdistrict	Guru <sup>1</sup> /Teachers <sup>1</sup>					
	Negeri/Public		Swasta/Private		Jumlah/Total	
	2018/2019	2019/2020	2018/2019	2019/2020	2018/2019	2019/2020
(1)	(8)	(9)	(10)	(11)	(12)	(13)
Sawangan	78	77	17	23	95	100
Bojongsari	39	50	41	45	80	95
Pancoran Mas	43	44	229	258	272	302
Cipayung	19	19	12	14	31	33
Sukmajaya	103	130	59	63	162	193
Cilodong	35	43	25	53	60	96
Cimanggis	41	41	76	96	117	137
Tapos	73	79	23	27	96	106
Beji	47	19	50	58	97	77
Limo	51	44	16	24	67	68
Cinere	26	29	49	55	75	84
<b>Kota Depok</b>	<b>555</b>	<b>575</b>	<b>597</b>	<b>716</b>	<b>1 152</b>	<b>1 291</b>

Lanjutan Tabel/Continued Table 4.1.7

Kecamatan Subdistrict	Murid/Students					
	Negeri/Public		Swasta/Private		Jumlah/Total	
	2018/2019	2019/2020	2018/2019	2019/2020	2018/2019	2019/2020
(1)	(14)	(15)	(16)	(17)	(18)	(19)
Sawangan	1 911	1 303	422	432	2 333	1 735
Bojongsari	876	934	1 065	1 068	1 941	2 002
Pancoran Mas	1 043	1 087	4 087	4 135	5 130	5 222
Cipayung	692	669	240	244	932	913
Sukmajaya	2 264	2 911	1 427	1 431	3 691	4 342
Cilodong	1 177	1 153	448	734	1 625	1 887
Cimanggis	1 265	1 297	1 134	1 256	2 399	2 553
Tapos	2 039	2 059	286	348	2 325	2 407
Beji	956	1	767	803	1 723	804
Limo	1 053	998	245	298	1 298	1 296
Cinere	688	633	592	632	1 280	1 265
<b>Kota Depok</b>	<b>13 964</b>	<b>13 045</b>	<b>10 713</b>	<b>11 381</b>	<b>24 677</b>	<b>24 426</b>

Catatan/Note: <sup>1</sup> Jumlah guru termasuk kepala sekolah dan guru/The total of teachers including headmaster and teacher

Sumber/Source: Kementerian Pendidikan dan Kebudayaan, Sistem Data Pokok Pendidikan, data semester ganjil/ Ministry of Educations and Culture, Basic Education Data System, odd semester



**Tabel**  
**Table** 4.1.8

**Jumlah Sekolah, Guru, dan Murid Sekolah Menengah Kejuruan (SMK) di Bawah Kementerian Pendidikan dan Kebudayaan Menurut Kecamatan di Kota Depok, 2018/2019 dan 2019/2020**  
***Number of Schools, Teachers, and Pupils in Vocational High Schools Under The Ministry of Education and Culture by Subdistrict in Depok Municipality, 2018/2019 dan 2019/2020***

Kecamatan Subdistrict	Sekolah/Schools		Guru/Teachers		Murid/Pupils	
	2018/2019	2019/2020	2018/2019	2019/2020	2018/2019	2019/2020
(1)	(2)	(3)	(4)	(5)	(6)	(7)
Sawangan	18	18	199	227	4 643	4 806
Bojongsari	10	10	84	89	1 367	1 372
Pancoran Mas	26	26	306	340	6 500	6 451
Cipayung	6	6	80	84	2 500	2 580
Sukmajaya	15	15	196	212	4 565	4 824
Cilodong	9	9	107	115	2 621	2 875
Cimanggis	10	10	162	155	3 310	3 493
Tapos	12	12	182	187	4 450	4 457
Beji	11	11	205	211	5 388	5 506
Limo	7	7	100	110	2 356	2 355
Cinere	7	7	77	83	1 500	1 491
<b>Kota Depok</b>	<b>131</b>	<b>131</b>	<b>1 698</b>	<b>1 813</b>	<b>39 200</b>	<b>40 210</b>

Sumber/Source: Kementerian Pendidikan dan Kebudayaan, Sistem Data Pokok Pendidikan, data semester ganjil/ Ministry of Educations and Culture, Basic Education Data System, odd semester

**Tabel**  
**Table 4.1.9**

**Jumlah Sekolah, Guru, dan Murid Madrasah Aliyah (MA) di Bawah Kementerian Agama Menurut Kecamatan di Kota Depok, 2018/2019 dan 2019/2020**  
**Number of Schools, Teachers, and Pupils in Madrasah Aliyah (MA) Under the Ministry of Religious Affairs by Subdistrict in Depok Municipality, 2018/2019 dan 2019/2020**

Kecamatan Subdistrict	Sekolah/Schools					
	Negeri/Public		Swasta/Private		Jumlah/Total	
	2018/2019	2019/2020	2018/2019	2019/2020	2018/2019	2019/2020
(1)	(2)	(3)	(4)	(5)	(6)	(7)
Sawangan	–	–	...	5	...	5
Bojongsari	–	–	...	3	...	3
Pancoran Mas	–	–	...	7	...	7
Cipayung	–	–	...	2	...	2
Sukmajaya	–	–	...	2	...	2
Cilodong	–	–	...	4	...	4
Cimanggis	–	–	...	3	...	3
Tapos	–	–	...	1	...	1
Beji	–	–	...	1	...	1
Limo	–	–	...	–	...	–
Cinere	–	–	...	–	...	–
<b>Kota Depok</b>	–	–	<b>28</b>	<b>28</b>	<b>28</b>	<b>28</b>

Lanjutan Tabel/*Continued Table* 4.1.9

Kecamatan Subdistrict	Guru <sup>1</sup> /Teachers <sup>1</sup>					
	Negeri/Public		Swasta/Private		Jumlah/Total	
	2018/2019	2019/2020	2018/2019	2019/2020	2018/2019	2019/2020
(1)	(8)	(9)	(10)	(11)	(12)	(13)
Sawangan	–	–	...	40	...	40
Bojongsari	–	–	...	23	...	23
Pancoran Mas	–	–	...	56	...	56
Cipayung	–	–	...	47	...	47
Sukmajaya	–	–	...	30	...	30
Cilodong	–	–	...	51	...	51
Cimanggis	–	–	...	24	...	24
Tapos	–	–	...	8	...	8
Beji	–	–	...	5	...	5
Limo	–	–	...	–	...	–
Cinere	–	–	...	–	...	–
<b>Kota Depok</b>	–	–	<b>312</b>	<b>284</b>	<b>312</b>	<b>284</b>

Lanjutan Tabel/Continued Table 4.1.9

Kecamatan Subdistrict	Murid/Students					
	Negeri/Public		Swasta/Private		Jumlah/Total	
	2018/2019	2019/2020	2018/2019	2019/2020	2018/2019	2019/2020
(1)	(14)	(15)	(16)	(17)	(18)	(19)
Sawangan	–	–	...	683	...	683
Bojongsari	–	–	...	235	...	235
Pancoran Mas	–	–	...	763	...	763
Cipayung	–	–	...	1 037	...	1 037
Sukmajaya	–	–	...	179	...	179
Cilodong	–	–	...	457	...	457
Cimanggis	–	–	...	128	...	128
Tapos	–	–	...	106	...	106
Beji	–	–	...	82	...	82
Limo	–	–	...	–	...	–
Cinere	–	–	...	–	...	–
<b>Kota Depok</b>	<b>–</b>	<b>–</b>	<b>3 634</b>	<b>3 670</b>	<b>3 634</b>	<b>3 670</b>

Catatan/Note: <sup>1</sup> Jumlah guru termasuk kepala sekolah dan guru/The total of teachers including headmaster and teacher  
 Sumber/Source: Kementerian Agama, EMIS, data semester ganjillaporan sampai dengan 15 Maret 2020/Ministry of Religious Affairs, EMIS, odd semester report data up to March 15th, 2020

**Tabel**  
**Table** 4.1.10

**Jumlah Desa<sup>1</sup>/Kelurahan yang Memiliki Fasilitas Sekolah Menurut Kecamatan dan Tingkat Pendidikan di Kota Depok, 2014– 2019**  
**Number of Villages<sup>1</sup>/Kelurahan Having Educational Facilities by Subdistrict and Educational Level in Depok Municipality, 2014– 2019**

Kecamatan Subdistrict	SD Primary School		
	2014	2018	2019
(1)	(2)	(3)	(4)
Sawangan	7	7	7
Bojongsari	7	7	7
Pancoran Mas	6	6	6
Cipayung	5	5	5
Sukmajaya	6	6	6
Cilodong	5	5	5
Cimanggis	6	6	6
Tapos	7	7	7
Beji	6	6	6
Limo	4	4	4
Cinere	4	4	4
<b>Kota Depok</b>	<b>63</b>	<b>63</b>	<b>63</b>

Lanjutan Tabel/*Continued Table* 4.1.10

Kecamatan Subdistrict	SMP Junior High School		
	2014	2018	2019
(1)	(5)	(6)	(7)
Sawangan	7	7	7
Bojongsari	7	7	7
Pancoran Mas	6	6	6
Cipayung	5	5	5
Sukmajaya	6	6	6
Cilodong	5	5	5
Cimanggis	6	6	6
Tapos	7	7	7
Beji	5	5	5
Limo	4	4	4
Cinere	3	4	4
<b>Kota Depok</b>	<b>61</b>	<b>62</b>	<b>62</b>

Lanjutan Tabel/*Continued Table* 4.1.10

Kecamatan Subdistrict	SMA Senior High School		
	2014	2018	2019
(1)	(8)	(9)	(10)
Sawangan	3	3	4
Bojongsari	6	5	6
Pancoran Mas	6	6	6
Cipayung	4	4	3
Sukmajaya	5	6	4
Cilodong	4	4	4
Cimanggis	5	6	5
Tapos	4	4	4
Beji	3	3	5
Limo	2	2	3
Cinere	2	2	2
<b>Kota Depok</b>	<b>44</b>	<b>45</b>	<b>46</b>

Lanjutan Tabel/Continued Table 4.1.10

Kecamatan Subdistrict	SMK Vocational School		
	2014	2018	2019
(1)	(11)	(12)	(13)
Sawangan	3	6	6
Bojongsari	4	2	5
Pancoran Mas	5	6	6
Cipayung	3	3	3
Sukmajaya	2	3	4
Cilodong	4	5	5
Cimanggis	3	4	3
Tapos	5	5	6
Beji	5	4	5
Limo	4	4	4
Cinere	3	4	3
<b>Kota Depok</b>	<b>41</b>	<b>46</b>	<b>50</b>



Lanjutan Tabel/*Continued Table* 4.1.10

Kecamatan Subdistrict	Perguruan Tinggi University		
	2014	2018	2019
(1)	(14)	(15)	(16)
Sawangan	1	1	1
Bojongsari	3	2	3
Pancoran Mas	5	4	4
Cipayung	0	1	3
Sukmajaya	0	1	1
Cilodong	1	1	2
Cimanggis	4	4	4
Tapos	1	1	–
Beji	3	5	4
Limo	1	1	2
Cinere	3	3	3
<b>Kota Depok</b>	<b>22</b>	<b>24</b>	<b>27</b>

Catatan/*Note*: <sup>1</sup> Desa pada tabel ini termasuk Unit Permukiman Transmigrasi (UPT) yang masih dibina oleh kementerian terkait dan nagari di Provinsi Sumatera Barat/ *Villages in this table include Transmigration Settlement Unit which is still fostered by the relevant ministries and the nagari in the Province of Sumatera Barat*

Sumber/*Source*: BPS, Pendataan Potensi Desa (Podes)/ *BPS–Statistics Indonesia, Village Potential Data Collection*

**Tabel 4.1.11** Angka Partisipasi Murni (APM) dan Angka Partisipasi Kasar (APK) Menurut Jenjang Pendidikan di Kota Depok, 2018 dan 2019  
**Net Participation Rates and Gross Participation Rates by Educational Level in Depok Municipality, 2018 and 2019**

Jenjang Pendidikan Educational Level	Angka Partisipasi Murni (APM) Net Participation Rates		Angka Partisipasi Kasar (APK) Gross Participation Rates	
	2018	2019	2018	2019
(1)	(2)	(3)	(4)	(5)
SD/MI Elementary School	98.44	98.36	109.43	103.17
SMP/MTs Junior High School	78.72	78.02	83.76	84.36
SMA/SMK/MA Senior High School	75.01	74.34	103.06	105.89

Sumber/Source: BPS, Survei Sosial Ekonomi Nasional (Susenas)/BPS-Statistics Indonesia, National Socioeconomic Survey

**Tabel**  
**Table** 4.1.12

**Persentase Penduduk Berumur 15 Tahun ke Atas yang Melek Huruf Menurut Kelompok Umur di Kota Depok, 2018 dan 2019**  
*Percentage of Literate People Aged 15 Years and Over by Age Group in Depok Municipality, 2018 and 2019*

<b>Kelompok Umur</b> <b>Age Group</b>	<b>2018</b>	<b>2019</b>
(1)	(2)	(3)
15–19	100,00	100,00
20–24	100,00	100,00
25–29	100,00	100,00
30–34	100,00	100,00
35–39	98,59	99,52
40–44	100,00	100,00
45–49	100,00	100,00
50+	98,93	97,46
<b>Jumlah/Total</b>		
<b>15–24</b>	<b>100,00</b>	<b>100,00</b>
<b>15–44</b>	<b>99,76</b>	<b>99,92</b>
<b>15+</b>	<b>99,61</b>	<b>99,40</b>
<b>45+</b>	<b>99,25</b>	<b>98,22</b>

Sumber/Source: BPS, Survei Sosial Ekonomi Nasional (Susenas)/BPS-Statistics Indonesia, National Socioeconomic Survey

## 4.2 KESEHATAN HEALTH

**Tabel** 4.2.1 **Jumlah Desa<sup>1</sup>/Kelurahan Yang Memiliki Sarana Kesehatan Menurut Kecamatan di Kota Depok 2014–2019**  
**Table** 4.2.1 **Number of Villages<sup>1</sup>/Kelurahan Having Health Facilities by Subdistrict in Depok Municipality, 2014–2019**

Kecamatan Subdistrict	Rumah Sakit Hospital		
	2014	2018	2019
(1)	(2)	(3)	(4)
Sawangan	2	2	2
Bojongsari	0	1	1
Pancoran Mas	3	3	3
Cipayung	1	0	–
Sukmajaya	2	3	3
Cilodong	2	2	2
Cimanggis	4	4	4
Tapos	0	0	–
Beji	2	2	2
Limo	0	0	–
Cinere	1	1	1
<b>Kota Depok</b>	<b>17</b>	<b>18</b>	<b>18</b>

Lanjutan Tabel/*Continued Table* 4.2.1

Kecamatan <i>Subdistrict</i>	Rumah Sakit Bersalin <i>Maternity Hospital</i>		
	2014	2018	2019
(1)	(5)	(6)	(7)
Sawangan	1	0	–
Bojongsari	1	0	–
Pancoran Mas	4	1	1
Cipayung	3	1	–
Sukmajaya	3	1	1
Cilodong	4	1	1
Cimanggis	4	3	1
Tapos	0	2	–
Beji	1	1	–
Limo	1	0	–
Cinere	0	0	–
<b>Kota Depok</b>	<b>22</b>	<b>10</b>	<b>4</b>

Lanjutan Tabel/Continued Table 4.2.1

Kecamatan Subdistrict	Poliklinik Polyclinic		
	2014	2018	2019
(1)	(8)	(9)	(10)
Sawangan	3	4	5
Bojongsari	4	4	4
Pancoran Mas	6	5	6
Cipayung	5	2	4
Sukmajaya	6	5	6
Cilodong	5	5	5
Cimanggis	6	6	6
Tapos	6	7	4
Beji	5	4	6
Limo	3	3	4
Cinere	4	4	4
<b>Kota Depok</b>	<b>53</b>	<b>49</b>	<b>54</b>

Lanjutan Tabel/*Continued Table 4.2.1*

Kecamatan <i>Subdistrict</i>	Puskesmas <i>Public Health Center</i>		
	2014	2018	2019
(1)	(11)	(12)	(13)
Sawangan	4	4	4
Bojongsari	2	2	2
Pancoran Mas	3	4	3
Cipayung	2	2	2
Sukmajaya	4	4	4
Cilodong	3	2	2
Cimanggis	6	6	6
Tapos	5	6	6
Beji	4	4	3
Limo	1	1	1
Cinere	1	1	1
<b>Kota Depok</b>	<b>35</b>	<b>36</b>	<b>34</b>

Lanjutan Tabel/Continued Table 4.2.1

Kecamatan Subdistrict	Puskesmas Pembantu Subsidiary of Public Health Center		
	2014	2018	2019
(1)	(14)	(15)	(16)
Sawangan	1	1	1
Bojongsari	0	0	–
Pancoran Mas	0	1	1
Cipayung	1	1	1
Sukmajaya	1	0	–
Cilodong	0	0	–
Cimanggis	0	0	–
Tapos	1	2	2
Beji	1	3	2
Limo	0	0	–
Cinere	0	0	–
<b>Kota Depok</b>	<b>5</b>	<b>8</b>	<b>7</b>



Lanjutan Tabel/Continued Table 4.2.1

Kecamatan Subdistrict	Apotek Pharmacy		
	2014	2018	2019
(1)	(17)	(18)	(19)
Sawangan	6	5	5
Bojongsari	3	7	6
Pancoran Mas	6	6	5
Cipayung	1	3	4
Sukmajaya	6	6	6
Cilodong	5	4	5
Cimanggis	6	6	5
Tapos	6	5	6
Beji	6	6	6
Limo	2	3	3
Cinere	4	3	3
<b>Kota Depok</b>	<b>51</b>	<b>54</b>	<b>54</b>

Catatan/Note: <sup>1</sup> Desa pada tabel ini termasuk Unit Permukiman Transmigrasi (UPT) yang masih dibina oleh kementerian terkait dan nagari di Provinsi Sumatera Barat/Villages in this table include Transmigration Settlement Unit which is still fostered by the relevant ministries and the nagari in the Province of Sumatera Barat

Sumber/Source: BPS, Pendataan Potensi Desa (Podes)/BPS-Statistics Indonesia, Village Potential Data Collecting

### 4.3 AGAMA DAN SOSIAL LAINNYA RELIGION AND OTHER SOCIAL AFFAIRS

**Tabel** 4.3.1 **Jumlah Penduduk Menurut Kecamatan dan Agama yang Dianut di Kota Depok, 2019**  
**Table** 4.3.1 **Population by Subdistrict and Religion in Depok Municipality, 2019**

Kecamatan Subdistrict	Islam	Protestan Protestant	Katolik Catholic	Hindu	Budha Buddha	Lainnya <sup>1</sup> Others <sup>1</sup>
(1)	(2)	(3)	(4)	(5)	(6)	(7)
Sawangan	146 009	3 294	1 211	157	228	36
Bojongsari	112 116	3 552	1 122	156	310	97
Pancoran Mas	213 274	14 370	3 558	303	790	123
Cipayung	144 586	3 960	1 081	129	242	158
Sukmajaya	224 090	17 591	4 825	336	1 090	83
Cilodong	138 054	8 989	2 389	194	347	336
Cimanggis	214 397	12 181	5 467	801	825	463
Tapos	226 053	11 470	3 712	290	492	545
Beji	146 455	6 348	2 046	193	445	59
Limo	84 167	4 566	1 544	258	199	242
Cinere	78 412	4 220	2 104	270	306	18
<b>Kota Depok</b>	<b>1 727 613</b>	<b>90 541</b>	<b>29 059</b>	<b>3 087</b>	<b>5 274</b>	<b>2 160</b>

Catatan/Note: <sup>1</sup>Termasuk Khonghuchu dan Aliran Kepercayaan/ Including Khonghuchu and the Belief stream

Sumber/Source: Dinas Kependudukan dan Pencatatan Sipil Kota Depok/Population and Civil Registration Agency Depok Municipality

**Tabel** 4.3.2  
**Table****Jumlah Tempat Peribadatan Menurut Kecamatan di Kota Depok, 2018**  
**Number of Places of Worship by Subdistrict in Depok Municipality, 2018**

Kecamatan Subdistrict	Masjid Mosque	Mushola Pray Room	Gereja Protestan Protestant Church	Gereja Katholik Catholic Church	Pura Temple	Vihara
(1)	(2)	(3)	(4)	(5)	(6)	(7)
Sawangan	76	223	8	...	–	–
Bojongsari	74	117	0	...	–	–
Pancoran Mas	103	128	42	...	–	1
Cipayung	50	127	6	...	–	–
Sukmajaya	136	172	44	...	1	–
Cilodong	72	115	12	...	–	–
Cimanggis	99	176	17	...	1	1
Tapos	113	256	8	...	–	–
Beji	68	108	15	...	–	–
Limo	37	89	6	...	–	–
Cinere	29	71	10	...	1	–
<b>Kota Depok<sup>1</sup></b>	<b>857</b>	<b>1 582</b>	<b>169</b>	<b>...</b>	<b>3</b>	<b>2</b>

Sumber/Source: Kementerian Agama/Ministry of Religion

**Tabel** 4.3.3 **Jumlah Desa<sup>1</sup>/Kelurahan yang Mengalami Bencana Alam<sup>2</sup> Menurut Kecamatan di Kota Depok, 2011–2018**  
**Table** 4.3.3 **Number of Villages<sup>1</sup>/Kelurahan that Had Natural Disaster<sup>2</sup> by Subdistrict in Depok Municipality, 2011–2018**

Kecamatan Subdistrict	Banjir/Flood		
	2011	2014	2018
(1)	(2)	(3)	(4)
Sawangan	1	1	1
Bojongsari	–	4	–
Pancoran Mas	–	3	5
Cipayung	–	2	–
Sukmajaya	–	1	4
Cilodong	3	3	–
Cimanggis	1	5	–
Tapos	2	6	2
Beji	1	3	3
Limo	–	–	–
Cinere	–	1	1
<b>Kota Depok</b>	<b>8</b>	<b>29</b>	<b>16</b>

Lanjutan Tabel/*Continued Table* 4.3.3

Kecamatan <i>Subdistrict</i>	Gempa Bumi/ <i>Earthquake</i>		
	2011	2014	2018
(1)	(5)	(6)	(7)
Sawangan	–	–	–
Bojongsari	–	–	–
Pancoran Mas	–	–	–
Cipayung	–	–	–
Sukmajaya	–	–	–
Cilodong	–	–	–
Cimanggis	–	–	–
Tapos	–	–	–
Beji	–	–	4
Limo	–	–	–
Cinere	–	–	–
<b>Kota Depok</b>	–	–	<b>4</b>

Lanjutan Tabel/Continued Table 4.3.3

Kecamatan Subdistrict	Tanah Longsor/Landslide		
	2011	2014	2018
(1)	(8)	(9)	(10)
Sawangan	–	2	1
Bojongsari	1	–	–
Pancoran Mas	1	2	1
Cipayung	–	2	–
Sukmajaya	–	–	1
Cilodong	1	3	3
Cimanggis	1	1	–
Tapos	–	3	2
Beji	–	2	2
Limo	–	–	–
Cinere	–	1	1
<b>Kota Depok</b>	<b>4</b>	<b>16</b>	<b>11</b>

Catatan/Note: <sup>1</sup> Desa pada tabel ini termasuk Unit Permukiman Transmigrasi (UPT) yang masih dibina oleh kementerian terkait dan nagari di Provinsi Sumatera Barat/Villages in this table are included in Transmigration Settlement Unit which is still fostered by the relevant ministries and the nagari in the Province of Sumatera Barat

<sup>2</sup> Terjadi dalam tiga tahun terakhir sampai dengan saat pencacahan/Occured during the last three years by the time of enumeration

Sumber/Source: BPS, Pendataan Potensi Desa (Podes)/BPS-Statistics Indonesia, Village Potential Data Collecting

#### 4.4 KEMISKINAN POVERTY

**Tabel 4.4.1** **Garis Kemiskinan, Jumlah, dan Persentase Penduduk Miskin di Kota Depok, 2012–2019**  
*Poverty Line, Number, and Percentage of Poor People in Depok Municipality, 2012–2019*

Tahun Year	Garis Kemiskinan (rupiah/kapita/bulan) Poverty Line (rupiah/capita/month)	Jumlah Penduduk Miskin (jiwa) Number of Poor People (people)	Persentase Penduduk Miskin Percentage of Poor People
(1)	(2)	(3)	(4)
2012	397 687	47 000	2,46
2013	443 302	45 912	2,32
2014	462 069	47 950	2,32
2015	496 747	49 970	2,40
2016	522 934	50 560	2,34
2017	556 470	52 338	2,34
2018	615 255	49 390	2,14
2019	644 860	49 350	2,07

Sumber/Source: BPS, Survei Sosial Ekonomi Nasional Maret/BPS-Statistics Indonesia, March National Socioeconomic Survey

**Tabel** 4.4.2 **Indeks Kedalaman Kemiskinan dan Indeks Keparahan Kemiskinan di Kota Depok, 2012–2019**  
**Table** **Poverty Gap Index and Poverty Severity Index in Depok Municipality, 2012–2019**

Tahun Year	Indeks Kedalaman Kemiskinan Poverty Gap Index	Indeks Keparahan Kemiskinan Poverty Severity Index
(1)	(2)	(3)
2012	0,21	0,04
2013	0,26	0,06
2014	0,40	0,09
2015	0,23	0,06
2016	0,30	0,06
2017	0,25	0,06
2018	0,31	0,06
2019	0,24	0,04

Sumber/Source: BPS, Survei Sosial Ekonomi Nasional Maret/BPS-Statistics Indonesia, March National Socioeconomic Survey



#### 4.5 KRIMINALITAS CRIME

**Tabel 4.5.1** Jumlah Kasus Kriminalitas menurut jenisnya di Kota Depok, 2019  
*Number of Criminal Cases by Type in Depok Municipality, 2019*

Jenis Perkara <i>Cases Type</i>	Jumlah Kasus Kriminalitas <i>Number of Criminal Cases</i>
(1)	(2)
Perkosaan	2
Kejahatan Terhadap Nyawa/Pembunuhan	4
Penganiayaan	30
Pencurian dengan Pemberatan	27
Pencurian dengan Kekerasan	5
Pemerasan dengan Ancaman	16
Penggelapan	47
Pencurian Kendaraan Bermotor/C	84
Narkotika	435
Perjudian	7
Kebakaran Petasan/ Fire	–
Terorisme	–

Sumber/Source: Kejaksaan Negeri Kota Depok/ *Prosecutor's Office of Depok Municipality*



**Luas Panen Tanaman Biofarmaka tahun 2019**

*Harvested Area of Medicinal Plants in 2019*



**1.850 M<sup>2</sup>**

**Jahe/Ginger**

**6.550 M<sup>2</sup>**



**Laos/Galanga**



**1.200 M<sup>2</sup>**

**Kunyit/Turmeric**





**PENJELASAN TEKNIS**

1. Lahan sawah adalah lahan pertanian yang berpetak-petak dan dibatasi oleh pematang (galangan), saluran untuk menahan/ menyalurkan air, yang biasanya ditanami padi sawah tanpa memandang dari mana diperoleh atau status lahan tersebut. Lahan yang dimaksud termasuk lahan yang terdaftar di Pajak Bumi Bangunan, luran Pembangunan Daerah, lahan bengkok, lahan serobotan, lahan rawa yang ditanami padi dan lahan bekas tanaman tahunan yang telah dijadikan sawah, baik yang ditanami padi, palawija atau tanaman semusim lainnya.
2. Lahan yang sementara tidak diusahakan adalah lahan yang biasanya diusahakan tetapi untuk sementara (lebih dari 1 (satu) tahun tetapi kurang dari atau sama dengan 2 (dua) tahun) tidak diusahakan, termasuk lahan sawah yang tidak diusahakan selama lebih dari 2 (dua) tahun.
3. Data pokok tanaman pangan yang dikumpulkan adalah luas panen dan produktivitas (hasil per hektar). Produksi tanaman pangan merupakan hasil perkalian antara luas panen dengan produktivitas. Pengumpulan data luas panen dilakukan setiap bulan dengan pendekatan area

**TECHNICAL NOTES**

1. *Wetland is agricultural land that separated by small dykes to resist water, where the main crop is usually wetland paddy without considering where it is got from or the status of the land. It includes the land that is registered at land income tax office, regional development contribution, 'bengkok' land, illegal ownership, swamps for rice cultivation, and annual crop land mark that has been used as rice field, which are both planted with paddy, secondary crops or the other seasonal crops.*
2. *Temporarily unused land is land that is regularly used but temporarily (more than a year but less or equal than two years) is unused, it includes wetland that is not cultivated more than two years.*
3. *The main food crops data collected consists of harvested area and productivity (yield per hectare). Food crops production is generated by harvested area multiplied by productivity. The harvested area data is collected every month using sub district area approach in all sub district in Indonesia.*

kecamatan di seluruh wilayah Indonesia. Pengumpulan data produktivitas dilakukan melalui pengukuran langsung pada plot ubinan berukuran  $2\frac{1}{2}$  m x  $2\frac{1}{2}$  m. Pengumpulan data produktivitas dilakukan setiap subround (empat bulanan) pada waktu panen petani.

*The productivity data collection is conducted by a direct measurement in  $2\frac{1}{2}$ m x  $2\frac{1}{2}$ m crop cutting plot. The productivity measurement is conducted in every subround (four monthly) at the time when farmers are harvesting their crops.*

- |   |  |
|---|--|
| <p>4. Data produksi padi dan palawija yang disajikan adalah dalam kualitas: gabah kering giling (padi), pipilan kering (jagung), biji kering (kedelai dan kacang tanah), dan umbi basah (ubi kayu dan ubi jalar).</p> | <p>4. <i>Production of paddy and secondary crops data are presented in the form of: dry unhusked rice (paddy), dry loose maize (maize), dry shells crops (soybeans and peanuts), and fresh roots (cassava and sweet potatoes).</i></p> |
| <p>5. Luas panen tanaman hortikultura adalah luas tanaman sayuran, buah-buahan, biofarmaka, dan tanaman hias yang diambil hasilnya/dipanen pada periode pelaporan.</p>  | <p>5. <i>Harvested area of horticulture is area which vegetable, fruit, medicinal and ornamental plant of crop harvested during the period of report.</i></p>  |
| <p>6. Luas panen untuk tanaman sayuran adalah luas tanaman yang dipanen sekaligus/habis/dibongkar dan luas tanaman yang dipanen berkali-kali (lebih dari satu kali)/belum habis.</p>                                  | <p>6. <i>Harvested area of vegetables is area of entirely plant harvested/demolished and plant harvested several times/undemolished.</i></p>   |

**ULASAN**

Luas Tanaman Biofarmaka jenis jahe yang ada di Kota Depok Tahun 2019 paling banyak terdapat di Kecamatan Tapos dan kecamatan Sawangan dengan luas tanaman masing-masing 1.500 m<sup>2</sup> dan 350 m<sup>2</sup>.

Disamping jenis tanaman biofarmaka Jahe ada juga jenis tanaman Laos yang terdapat di Kota Depok. Luas Tanaman Biofarmaka jenis Laos yang ada di Kota Depok Tahun 2019 paling banyak terdapat di Kecamatan Tapos dan kecamatan Cimanggis dengan luas tanaman masing-masing 5,500 m<sup>2</sup> dan 900 m<sup>2</sup>.

Selain kedua jenis tanaman tersebut, ada juga jenis tanaman kunyit. Luas Tanaman Biofarmaka jenis Kunyit yang ada di Kota Depok Tahun 2019 paling banyak terdapat di Kecamatan Cimanggis dan kecamatan Sawangan dengan luas tanaman masing-masing 850 m<sup>2</sup> dan 250 m<sup>2</sup>.

**DESCRIPTION**

*Ginger Biopharmaca Plant Area in Depok City in 2019 is mostly found in Tapos District and Sawangan District with plant area of 1,500 m<sup>2</sup> and 350 m<sup>2</sup> respectively.*

*Besides the types of Ginger biopharmaca plants, there are also Laotian plants found in the city of Depok. The size of Laos Biopharmaca Plants in Depok City in 2019 is mostly found in Tapos District and Cimanggis District with plant area of 5.500 m<sup>2</sup> and 900 m<sup>2</sup> respectively.*

*In addition to these two types of plants, there are also types of turmeric plants. The area of Turmeric Biopharmaca in Depok City in 2019 is mostly found in Cimanggis District and Sawangan District with plant area of 850 m<sup>2</sup> and 250 m<sup>2</sup> respectively.*

**Gambar** 5.1  
**Figures**

**Luas Panen Tanaman Biofarmaka Menurut Kecamatan dan Jenis Tanaman (m<sup>2</sup>), 2019**  
**Harvested Area of Medicinal Plants by Subdistrict and Kind of Plant (m<sup>2</sup>), 2019**

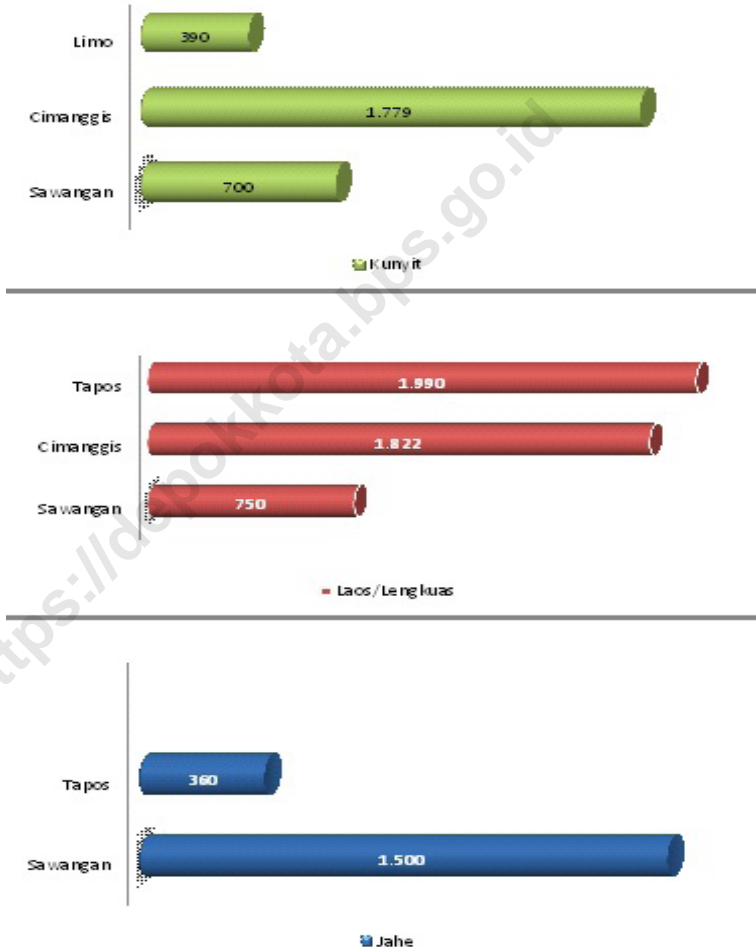


Sumber/Source : BPS, Statistik Pertanian Hortikultura SPH-TBF/BPS-Statistics Indonesia, Agricultural Statistic for Horticulture SPH-TBF



**Gambar** 5.2  
**Figures**

**Produksi Tanaman Biofarmaka Menurut Kecamatan dan Jenis Tanaman (kg), 2019**  
*Production of Medicinal Plants by Subdistrict and Kind of Plant (kg) 2019*



Sumber/Source : BPS, Statistik Pertanian Hortikultura SPH-TBF/BPS-Statistics Indonesia, Agricultural Statistic for Horticulture SPH-TBF

**5.1 HORTIKULTURA**  
**HORTICULTURE**

**Tabel** 5.1.1 **Luas Panen Tanaman Sayuran Menurut Kecamatan dan Jenis Tanaman di Kota Depok (ha), 2018 dan 2019**  
**Table** 5.1.1 **Harvested Area of Vegetables by Subdistrict and Kind of Plant in Depok Municipality (ha), 2018 and 2019**

Kecamatan Subdistrict	Bawang Merah/Shallot		Cabai/Chili	
	2018	2019	2018	2019
(1)	(2)	(3)	(4)	(5)
Sawangan	-	-	-	-
Bojongsari	-	-	-	-
Pancoran Mas	-	-	-	-
Cipayung	-	-	-	-
Sukmajaya	-	-	-	-
Cilodong	-	-	-	-
Cimanggis	-	-	-	-
Tapos	-	-	-	-
Beji	-	-	-	-
Limo	-	-	-	-
Cinere	-	-	-	-
<b>Kota Depok</b>	-	-	-	-

Lanjutan Tabel/*Continued Table* 5.1.1

Kecamatan Subdistrict	Kentang/Potato		Kubis/Cabbage	
	2018	2019	2018	2019
(1)	(6)	(7)	(8)	(9)
Sawangan	-	-	-	-
Bojongsari	-	-	-	-
Pancoran Mas	-	-	-	-
Cipayung	-	-	-	-
Sukmajaya	-	-	-	-
Cilodong	-	-	-	-
Cimanggis	-	-	-	-
Tapos	-	-	-	-
Beji	-	-	-	-
Limo	-	-	-	-
Cinere	-	-	-	-
<b>Kota Depok</b>	-	-	-	-

Lanjutan Tabel/Continued Table 5.1.1

Kecamatan Subdistrict	Petsai Chinese Cabbage		Tomat/Tomato		Bawang Putih/Garlic	
	2018	2019	2018	2019	2018	2019
(1)	(10)	(11)	(12)	(13)	(14)	(15)
Sawangan	-	-	-	-	-	-
Bojongsari	-	-	-	-	-	-
Pancoran Mas	-	-	-	-	-	-
Cipayung	-	-	-	-	-	-
Sukmajaya	-	-	-	-	-	-
Cilodong	-	-	-	-	-	-
Cimanggis	-	-	-	-	-	-
Tapos	-	-	-	-	-	-
Beji	-	-	-	-	-	-
Limo	-	-	-	-	-	-
Cinere	-	-	-	-	-	-
<b>Kota Depok</b>	-	-	-	-	-	-

Sumber/Source: BPS, Statistik Pertanian Hortikultura SPH-SBS/BPS-Statistics Indonesia, Agricultural Statistic for Horticulture SPH-SBS

**Tabel 5.1.2** **Produksi Tanaman Sayuran Menurut Kecamatan dan Jenis Tanaman di Kota Depok (ton), 2018 dan 2019**  
**Production of Vegetables by Subdistrict and Kind of Plant in Depok Municipality (ton), 2018 dan 2019**

Kecamatan Subdistrict	Bawang Merah/Shallot		Cabai/Chili	
	2018	2019	2018	2019
(1)	(2)	(3)	(4)	(5)
Sawangan	-	-	-	-
Bojongsari	-	-	-	-
Pancoran Mas	-	-	-	-
Cipayung	-	-	-	-
Sukmajaya	-	-	-	-
Cilodong	-	-	-	-
Cimanggis	-	-	-	-
Tapos	-	-	-	-
Beji	-	-	-	-
Limo	-	-	-	-
Cinere	-	-	-	-
<b>Kota Depok</b>	-	-	-	-

Lanjutan Tabel/Continued Table 5.1.2

Kecamatan Subdistrict	Kentang/Potato		Kubis/Cabbage	
	2018	2019	2018	2019
(1)	(6)	(7)	(8)	(9)
Sawangan	-	-	-	-
Bojongsari	-	-	-	-
Pancoran Mas	-	-	-	-
Cipayung	-	-	-	-
Sukmajaya	-	-	-	-
Cilodong	-	-	-	-
Cimanggis	-	-	-	-
Tapos	-	-	-	-
Beji	-	-	-	-
Limo	-	-	-	-
Cinere	-	-	-	-
<b>Kota Depok</b>	-	-	-	-

Lanjutan Tabel/*Continued Table* 5.1.2

Kecamatan <i>Subdistrict</i>	Petsai <i>Chinese Cabbage</i>		Tomat/ <i>Tomato</i>		Bawang Putih/ <i>Garlic</i>	
	2018	2019	2018	2019	2018	2019
(1)	(10)	(11)	(12)	(13)	(14)	(15)
Sawangan	–	–	–	–	–	–
Bojongsari	–	–	–	–	–	–
Pancoran Mas	–	–	–	–	–	–
Cipayung	–	–	–	–	–	–
Sukmajaya	–	–	–	–	–	–
Cilodong	–	–	–	–	–	–
Cimanggis	–	–	–	–	–	–
Tapos	–	–	–	–	–	–
Beji	–	–	–	–	–	–
Limo	–	–	–	–	–	–
Cinere	–	–	–	–	–	–
<b>Kota Depok</b>	–	–	–	–	–	–

Sumber/*Source*: BPS, Statistik Pertanian Hortikultura SPH-SBS/*BPS-Statistics Indonesia, Agricultural Statistic for Horticulture SPH-SBS*

**Tabel**  
**Table** 5.1.3

**Luas Panen Tanaman Sayuran dan Buah-buahan Semusim Menurut Jenis Tanaman di Kota Depok (ha), 2016–2019**  
**Harvested Area of Seasonal Vegetables and Fruits by Kind of Plant in Depok Municipality (ha), 2016–2019**

Jenis Tanaman Kind of Plants	2016	2017	2018	2019
(1)	(2)	(3)	(4)	(5)
Bawang Daun/ Scallion	...	...	–	–
Bawang Merah/ Shallots	...	...	–	–
Bawang Putih/ Garlic	...	...	–	–
Bayam/ Spinach	...	...	183	147
Blewah/ Blewah	...	...	–	–
Buncis/ string bean	...	...	–	–
Cabai Besar/ Chili/Big chili	...	...	–	–
Cabai Rawit/ Chili/Cayenne Pepper	...	...	1	2
Jamur/ Mushrooms	...	...	–	–
Kacang Merah/ Red Beans	...	...	–	–
Kacang Panjang/ Long Beans	...	...	7	2
Kangkung/ Water Spinach	...	...	211	159
Kembang Kol/ Cauliflower	...	...	–	–
Kentang/ Potato	...	...	–	–
Ketimun/ Cucumber	...	...	1	1
Kubis/ Cabbage	...	...	–	–
Labu Siam/ Chayote	...	...	–	–
Lobak/ Radish	...	...	–	–
Melon/ Melon	...	...	–	–
Paprika/ Bell Pepper	...	...	–	–
Petsai/Sawi/ Chinese Cabbage/mustard green	...	...	–	–
Semangka/ Water Melon	...	...	–	–
Stroberi/ Strawberry	...	...	–	–
Terung/ Eggplant	...	...	6	7
Tomat/ Tomato	...	...	–	–
Wortel/ Carrot	...	...	–	–

Sumber/Source: BPS, Statistik Pertanian Hortikultura SPH-SBS/BPS-Statistics Indonesia, Agricultural Statistic for Horticulture SPH-SBS



**Tabel 5.1.4** **Produksi Tanaman Sayuran dan Buah-buahan Semusim Menurut Jenis Tanaman di Kota Depok (ton), 2016–2019**  
***Production of Seasonal Vegetables and Fruits by Kind of Plant in Depok Municipality (ha), 2016–2019***

Jenis Tanaman <i>Kind of Plants</i>	2016	2017	2018	2019
(1)	(2)	(3)	(4)	(5)
Bawang Daun/ Scallion	...	...	–	–
Bawang Merah/ Shallots	...	...	–	–
Bawang Putih/ Garlic	...	...	–	–
Bayam/ Spinach	...	...	5 041	4 218
Blewah/ Blewah	...	...	–	–
Buncis/ string bean	...	...	–	–
Cabai Besar/ Chili/Big chili	...	...	–	–
Cabai Rawit/ Chili/Cayenne Pepper	...	...	45	7
Jamur/ Mushrooms	...	...	–	–
Kacang Merah/ Red Beans	...	...	–	–
Kacang Panjang/ Long Beans	...	...	166	193
Kangkung/ Water Spinach	...	...	10 419	8 172
Kembang Kol/ Cauliflower	...	...	–	–
Kentang/ Potato	...	...	–	–
Ketimun/ Cucumber	...	...	17	2
Kubis/ Cabbage	...	...	–	–
Labu Siam/ Chayote	...	...	–	–
Lobak/ Radish	...	...	–	–
Melon/ Melon	...	...	–	–
Paprika/ Bell Pepper	...	...	–	–
Petsai/Sawi/ Chinese Cabbage/mustard green	...	...	–	–
Semangka/ Water Melon	...	...	–	–
Stroberi/ Strawberry	...	...	–	–
Terung/ Eggplant	...	...	368	585
Tomat/ Tomato	...	...	–	–
Wortel/ Carrot	...	...	–	–

Sumber/Source: BPS, Statistik Pertanian Hortikultura SPH-SBS/BPS-Statistics Indonesia, Agricultural Statistic for Horticulture SPH-SBS

**Tabel**  
**Table** 5.1.5

**Luas Panen Tanaman Biofarmaka Menurut Kecamatan dan Jenis Tanaman di Kota Depok (m<sup>2</sup>), 2018 dan 2019**  
**Harvested Area of Medicinal Plants by Subdistrict and Kind of Plant in Depok Municipality (m<sup>2</sup>), 2018 and 2019**

Kecamatan Subdistrict	Jahe/Ginger		Laos/Lengkuas/Galanga	
	2018	2019	2018	2019
(1)	(2)	(3)	(4)	(5)
Sawangan	1 900	350	350	150
Bojongsari	–	–	–	–
Pancoran Mas	–	–	–	–
Cipayung	50	–	100	–
Sukmajaya	–	–	–	–
Cilodong	–	–	–	–
Cimanggis	–	–	1 500	900
Tapos	2 500	1 500	1 500	5 500
Beji	–	–	–	–
Limo	–	–	–	–
Cinere	–	–	–	–
<b>Kota Depok</b>	<b>4 450</b>	<b>1 850</b>	<b>3 450</b>	<b>6 550</b>

Lanjutan Tabel/*Continued Table 5.1.5*

Kecamatan Subdistrict	Kencur/ <i>East Indian Galangal</i>		Kunyit/ <i>Turmeric</i>	
	2018	2019	2018	2019
(1)	(6)	(7)	(8)	(9)
Sawangan	–	–	2 250	250
Bojongsari	–	–	–	–
Pancoran Mas	–	–	–	–
Cipayung	–	–	50	–
Sukmajaya	–	–	–	–
Cilodong	–	–	–	–
Cimanggis	–	–	1 800	850
Tapos	–	–	–	–
Beji	–	–	–	–
Limo	–	–	120	100
Cinere	–	–	–	–
<b>Kota Depok</b>	–	–	<b>4 220</b>	<b>1 200</b>

Sumber/*Source*: BPS, Statistik Pertanian Hortikultura SPH-TBF/*BPS-Statistics Indonesia, Agricultural Statistic for Horticulture SPH-TBF*

**Tabel** 5.1.6 **Produksi Tanaman Biofarmaka Menurut Kecamatan dan Jenis Tanaman di Kota Depok (kg), 2018 and 2019**  
**Production of Medicinal Plants by Subdistrict and Kind of Plant in Depok Municipality (kg), 2018 and 2019**

Kecamatan Subdistrict	Jahe/Ginger		Laos/Lengkuas/Galanga	
	2018	2019	2018	2019
(1)	(2)	(3)	(4)	(5)
Sawangan	9 050	1 500	2 375	750
Bojongsari	–	–	–	–
Pancoran Mas	–	–	–	–
Cipayung	150	–	300	–
Sukmajaya	–	–	–	–
Cilodong	–	–	–	–
Cimanggis	–	–	10 400	1 822
Tapos	7 5000	360	5 000	1 990
Beji	–	–	–	–
Limo	–	–	–	–
Cinere	–	–	–	–
<b>Kota Depok</b>	<b>16 700</b>	<b>1 860</b>	<b>18 075</b>	<b>4 562</b>

Lanjutan Tabel/*Continued Table 5.1.6*

Kecamatan Subdistrict	Kencur/ <i>East Indian Galangal</i>		Kunyit/ <i>Turmeric</i>	
	2018	2019	2018	2019
(1)	(6)	(7)	(8)	(9)
Sawangan	–	–	15 700	700
Bojongsari	–	–	–	–
Pancoran Mas	–	–	–	–
Cipayung	–	–	125	–
Sukmajaya	–	–	–	–
Cilodong	–	–	–	–
Cimanggis	–	–	9 000	1 779
Tapos	–	–	–	–
Beji	–	–	–	–
Limo	–	–	360	390
Cinere	–	–	–	–
<b>Kota Depok</b>	–	–	<b>25 185</b>	<b>2 869</b>

Sumber/*Source*: BPS, Statistik Pertanian Hortikultura SPH-TBF/*BPS-Statistics Indonesia, Agricultural Statistic for Horticulture SPH-TBF*

**Tabel** 5.1.7 **Luas Panen Tanaman Biofarmaka Menurut Jenis Tanaman di Kota Depok (m<sup>2</sup>), 2016–2019**  
**Harvested Area of Medicinal Plants by Kind of Plant in Depok Municipality (m<sup>2</sup>), 2016–2019**

Jenis Tanaman Kind of Plants	2016	2017	2018	2019
(1)	(2)	(3)	(4)	(5)
Dlingo/Dringo/ Sweet Root/ Calamus	...	–	–	–
Jahe/ Ginger	...	8 375	4 450	1 850
Kapulaga/ Java Cardamon	...	–	–	–
Keji Beling/Kecibeling/ Strobilanthes crista	...	–	50	–
Kencur/ East Indian Galangal	...	400	–	–
Kunyit/ Turmeric	...	3 105	4 220	1 200
Laos/Lengkuas/ Galanga	...	13 300	3 450	6 550
Lempuyang/ Zingiber Aromaticum	...	–	–	–
Lidah Buaya/ Oliviera	...	325	225	500
Mahkota Dewa/ God's Crown	...	–	–	–
Mengkudu/Pace/ Indian Mulberry	...	–	–	–
Sambiloto/ King of Bitter	...	–	–	–
Temuireng/ Black Turmeric	...	–	–	–
Temukunci/ Chinese Keys	...	–	–	–
Temulawak/ Java Turmeric	...	175	200	–

Sumber/Source: BPS, Statistik Pertanian Hortikultura SPH-TBF/BPS-Statistics Indonesia, Agricultural Statistic for Horticulture SPH-TBF

**Tabel** 5.1.8 **Produksi Tanaman Biofarmaka Menurut Jenis Tanaman di Kota Depok (kg), 2016–2019**  
**Table** 5.1.8 **Production of Medicinal Plants by Kind of Plant in Depok Municipality (kg), 2016–2019**

Jenis Tanaman Kind of Plants	2016	2017	2018	2019
(1)	(2)	(3)	(4)	(5)
Dlingo/Dringo/ Sweet Root/ Calamus	...	...	–	–
Jahe/ Ginger	...	...	16 700	1 860
Kapulaga/ Java Cardamon	...	...	–	–
Keji Beling/Kecibeling/ Strobilanthes crispata	...	...	100	–
Kencur/ East Indian Galangal	...	...	–	–
Kunyit/ Turmeric	...	...	25 185	2 869
Laos/Lengkuas/ Galanga	...	...	18 075	4 562
Lempuyang/ Zingiber Aromaticum	...	...	–	–
Lidah Buaya/ Oliviera	...	...	280	1 300
Mahkota Dewa/ God's Crown	...	...	–	–
Mengkudu/Pace/ Indian Mulberry	...	...	–	–
Sambiloto/ King of Bitter	...	...	–	–
Temuireng/ Black Turmeric	...	...	–	–
Temukunci/ Chinese Keys	...	...	–	–
Temulawak/ Java Turmeric	...	...	700	–

Sumber/Source: BPS, Statistik Pertanian Hortikultura SPH-TBF/BPS-Statistics Indonesia, Agricultural Statistic for Horticulture SPH-TBF

**Tabel 5.1.9** Luas Panen Tanaman Hias Menurut Kecamatan dan Jenis Tanaman di Kota Depok (m<sup>2</sup>), 2018 and 2019  
**Table** *Harvested Area of Ornamental Plants by Subdistrict and Kind of Plant in Depok Municipality (m<sup>2</sup>), 2018 and 2019*

Kecamatan Subdistrict	Anggrek/ <i>Orchid</i>		Krisan/ <i>Chrysantemum</i>	
	2018	2019	2018	2019
(1)	(2)	(3)	(4)	(5)
Sawangan	–	–	–	–
Bojongsari	68	150	–	–
Pancoran Mas	–	–	–	–
Cipayung	125	–	–	–
Sukmajaya	–	–	–	–
Cilodong	–	–	–	–
Cimanggis	–	–	–	–
Tapos	–	–	–	–
Beji	–	–	–	–
Limo	300	160	–	–
Cinere	–	–	–	–
<b>Kota Depok</b>	<b>493</b>	<b>310</b>	<b>–</b>	<b>–</b>



Lanjutan Tabel/*Continued Table* 5.1.9

Kecamatan Subdistrict	Mawar/Rose		Sedap Malam/Tuberose	
	2018	2019	2018	2019
(1)	(6)	(7)	(8)	(9)
Sawangan	–	–	–	–
Bojongsari	–	–	–	–
Pancoran Mas	–	–	–	–
Cipayung	–	–	–	–
Sukmajaya	–	–	–	–
Cilodong	–	–	–	–
Cimanggis	–	–	–	–
Tapos	–	–	–	–
Beji	–	–	–	–
Limo	–	–	–	–
Cinere	–	–	–	–
<b>Kota Depok</b>	–	–	–	–

Sumber/Source: BPS, Statistik Pertanian Hortikultura SPH-TH/BPS-Statistics Indonesia, Agricultural Statistik for Horticulture SPH-TH

**Tabel**  
**Table** 5.1.10

**Produksi Tanaman Hias Menurut Kecamatan dan Jenis Tanaman di Kota Depok (tangkai), 2018 and 2019**  
**Production of Ornamental Plants by Subdistrict and Kind of Plant in Depok Municipality (stalks), 2018 and 2019**

Kecamatan Subdistrict	Anggrek/ <i>Orchid</i>		Krisan/ <i>Chrysantemum</i>	
	2018	2019	2018	2019
(1)	(2)	(3)	(4)	(5)
Sawangan	–	–	–	–
Bojongsari	3 060	4 240	–	–
Pancoran Mas	–	–	–	–
Cipayung	250	–	–	–
Sukmajaya	–	–	–	–
Cilodong	–	–	–	–
Cimanggis	–	–	–	–
Tapos	–	–	–	–
Beji	–	–	–	–
Limo	4 620	4 752	–	–
Cinere	–	–	–	–
<b>Kota Depok</b>	<b>7 930</b>	<b>8 992</b>	<b>–</b>	<b>–</b>

Lanjutan Tabel/*Continued Table* 5.1.10

Kecamatan Subdistrict	Mawar/Rose		Sedap Malam/Tuberose	
	2018	2019	2018	2019
(1)	(6)	(7)	(8)	(9)
Sawangan	–	–	–	–
Bojongsari	–	–	–	–
Pancoran Mas	–	–	–	–
Cipayung	–	–	–	–
Sukmajaya	–	–	–	–
Cilodong	–	–	–	–
Cimanggis	–	–	–	–
Tapos	–	–	–	–
Beji	–	–	–	–
Limo	–	–	–	–
Cinere	–	–	–	–
<b>Kota Depok</b>	–	–	–	–

Sumber/Source: BPS, Statistik Pertanian Hortikultura SPH-TH/BPS-Statistics Indonesia, *Agricultural Statistik for Horticulture SPH-TH*

**Tabel** 5.1.11 **Luas Panen Tanaman Hias Menurut Jenis Tanaman di Kota Depok (m<sup>2</sup>), 2016–2019**  
**Table** 5.1.11 **Harvested Area of Ornamental Plants by Kind of Plant in Depok Municipality (m<sup>2</sup>), 2016–2019**

Jenis Tanaman Kind of Plants	2016	2017	2018	2019
(1)	(2)	(3)	(4)	(5)
Adenium (Kamboja Jepang)/ Adenium obesum	...	30	493	450
Aglaonema/ Chinese evergreens	...	490	–	1 650
Anggrek/ Orchid	...	1 768	14	310
Anthurium Bunga/ Flamingo Lily Flower	...	–	–	–
Anthurium Daun/ Laceleaf	...	16	–	150
Anyelir/ Carnation	...	–	750	–
Caladium/ Heart of Jesus	...	6	28	90
Cordyline/ Cordyline	...	–	–	–
Diffenbachia/ Dumb canes	...	–	–	–
Dracaena/ Dracaena	...	545	–	650
Euphorbia/ Spurges	...	30	30	350
Gladiol/ Gladiol	...	–	6	–
Herbras/ Gerbera	...	–	–	–
Krisan/ Chrysantemum	...	–	–	–
Mawar/ Rose	...	–	–	–
Melati/ Jasmine	...	–	200	–
Monstera/ Swiss cheese plant	...	325	–	900
Pakis/ Fern	...	–	90	900
Palem/ Palm	...	90	–	–
Pedang-pedangan/ Sansevieria	...	375	1 040	–
Pisang–pisangan/ Heliconia	...	1 050	1 850	2 600
Philodendron/ Philodendron	...	1 190	–	1 050
Sedap Malam/ Tuberose	...	–	150	–
Soka/ Ixora	...	260	870	700

Sumber/Source: BPS, Statistik Pertanian Hortikultura SPH-TH/BPS-Statistics Indonesia, Agricultural Statistik for Horticulture SPH-TH

**Tabel**  
**Table** 5.1.12**Produksi Tanaman Hias Menurut Jenis Tanaman di Kota Depok (tangkai), 2016–2019**  
**Production of Ornamental Plants by Kind of Plant in Depok Municipality (stalks), 2016–2019**

<b>Jenis Tanaman</b> <b>Kind of Plants</b>	<b>2016</b>	<b>2017</b>	<b>2018</b>	<b>2019</b>
(1)	(2)	(3)	(4)	(5)
Adenium (Kamboja Jepang)/ Adenium obesum	...	60	7 930	5 400
Aglaonema/ Chinese evergreens	...	5 880	–	25 070
Anggrek/ Orchid	...	20 170	480	8 992
Anthurium Bunga/ Flamingo Lily Flower	...	–	–	–
Anthurium Daun/ Laceleaf	...	32	–	1 650
Anyelir/ Carnation	...	–	23 900	–
Caladium/ Heart of Jesus	...	12	480	1 100
Cordyline/ Cordyline	...	–	–	–
Diffenbachia/ Dumb canes	...	–	–	–
Dracaena/ Dracaena	...	7 036	–	11 500
Euphorbia/ Spurges	...	60	1 200	4 200
Gladiol/ Gladiol	...	–	120	–
Herbras/ Gerbera	...	–	–	–
Krisan/ Chrysantemum	...	–	–	–
Mawar/ Rose	...	–	–	–
Melati/ Jasmine	...	–	800	–
Monstera/ Swiss cheese plant	...	1 275	–	2 600
Pakis/ Fern	...	–	200	16 320
Palem/ Palm	...	180	–	–
Pedang-pedangan/ Sansevieria	...	9 000	32 940	–
Pisang–pisangan/ Heliconia	...	12 350	35 000	37 000
Philodendron/ Philodendron	...	3 158	–	26 300
Sedap Malam/ Tuberose	...	–	2 000	–
Soka/ Ixora	...	4 118	16 800	16 250

Sumber/Source: BPS, Statistik Pertanian Hortikultura SPH-TH/BPS-Statistics Indonesia, Agricultural Statistik for Horticulture SPH-TH

**Tabel** 5.1.13 **Produksi Buah-buahan Menurut Kecamatan dan Jenis Tanaman di Kota Depok (ton), 2018 and 2019**  
**Table** 5.1.13 **Production of Fruits by Subdistrict and Kind of Plant in Depok Municipality (ton), 2018 and 2019**

Kecamatan Subdistrict	Mangga/Mango		Durian/Durian	
	2018	2019	2018	2019
(1)	(2)	(3)	(4)	(5)
Sawangan	212	160	2 154	4 517
Bojongsari	84	65	106	55
Pancoran Mas	612	80	–	18
Cipayung	22	19	–	–
Sukmajaya	–	6	–	–
Cilodong	55	35	–	4
Cimanggis	100	130	–	–
Tapos	120	34	–	–
Beji	1 704	1 601	425	445
Limo	87	69	15	19
Cinere	6	20	4	3
<b>Kota Depok</b>	<b>3 002</b>	<b>2 219</b>	<b>2 704</b>	<b>5 061</b>

Lanjutan Tabel/*Continued Table* 5.1.13

Kecamatan Subdistrict	Jeruk/Orange		Pisang/Banana	
	2018	2019	2018	2019
(1)	(6)	(7)	(8)	(9)
Sawangan	2	–	1 496	1 648
Bojongsari	–	–	400	207
Pancoran Mas	189	3	500	40
Cipayung	–	–	29	31
Sukmajaya	–	–	16	10
Cilodong	–	12	76	58
Cimanggis	–	–	42	17
Tapos	–	–	120	72
Beji	–	–	652	533
Limo	–	–	130	113
Cinere	–	–	5	19
<b>Kota Depok</b>	<b>191</b>	<b>15</b>	<b>3 466</b>	<b>2 748</b>

Lanjutan Tabel/*Continued Table* 5.1.13

Kecamatan Subdistrict	Pepaya/Papaya		Salak/Salacca	
	2018	2019	2018	2019
(1)	(10)	(11)	(12)	(13)
Sawangan	927	808	–	–
Bojongsari	983	740	–	–
Pancoran Mas	2 453	92	–	–
Cipayung	-	-	–	–
Sukmajaya	25	7	–	–
Cilodong	14	3	–	–
Cimanggis	95	100	–	–
Tapos	131	40	–	–
Beji	154	126	–	–
Limo	140	58	–	–
Cinere	12	27	–	–
<b>Kota Depok</b>	<b>4 934</b>	<b>2 001</b>	<b>–</b>	<b>–</b>

Sumber/*Source*: BPS, Statistik Pertanian Hortikultura SPH-BST/*BPS-Statistics Indonesia, Agricultural Statistic for Horticulture SPH-BST*



**Tabel**  
**Table** 5.1.14

**Produksi Buah–Buahan dan Sayuran Tahunan Menurut  
Jenis Tanaman (ton) di Kota Depok, 2016–2019**  
*Production of Annual Fruits and Vegetables by Kind of Plant  
in Depok Municipality (ton), 2016–2019*

Jenis Tanaman Kind of Plants	2016	2017	2018	2019
(1)	(2)	(3)	(4)	(5)
<b>Buah–Buahan/ Fruits:</b>				
Alpukat/ Avocado	...	389	702	474
Anggur/ Grape	...	–	–	1
Apel/ Apple	...	–	–	–
Belimbing/ Star Fruit	...	30 633	47 387	13 552
Duku/Langsar/Kokosan/ Duku	...	113	206	593
Durian/ Durian	...	1 016	2 704	5 061
Jambu Air/ Rose Apple	...	382	1 071	694
Jambu Biji/ Guava	...	14 114	8 635	3 711
Jeruk Besar/ Pomelo	...	–	191	15
Jeruk Siam/Keprok/ Tangerine/ Orange	...	–	–	8
Jeruk/ Orange ( Tangerine + Pomelo )	...	–	–	–
Mangga/ Mango	...	1 529	3 002	2 219
Manggis/ Mangosteen	...	–	3	1
Markisa/ Marquisa	...	–	2	–
Nangka/Cempedak/ Jack Fruit	...	2 231	4 687	2 195
Nenas/ Pineapple	...	–	–	5
Pepaya/ Papaya	...	8 616	4 934	2 001
Pisang/ Banana	...	2 976	3 466	2 748
Rambutan/ Rambutan	...	4 104	5 406	6 018
Salak/ Salacca	...	–	–	–
Sawo/Sapodilla/ Star Apple	...	302	429	111
Sirsak/ Soursop	...	71	44	22
Sukun/ Bread Fruit	...	7	5	4
<b>Sayuran/ Vegetables</b>				
Jengkol/ Jengkol	...	–	–	–
Melinjo/ Melinjo	...	513	370	312
Petai/ Twisted Cluster Bean	...	–	7	4

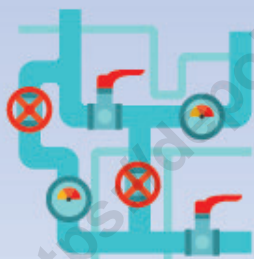
Sumber/Source: BPS, Statistik Pertanian Hortikultura SPH-BST/BPS-Statistics Indonesia, Agricultural Statistic for Horticulture SPH-BST



**2,69** miliar KWh  
*Billion KWh*



**Produksi Listrik tahun 2016**  
*Electricity Production in 2016*



**14,93** Juta M<sup>3</sup>  
*Million M<sup>3</sup>*

**Air DIsalurkan Tahun 2019**  
*Distributed Water in 2019*





**PENJELASAN TEKNIS****TECHNICAL NOTES**

- |  |   |
|--|---|
| <p>1. Kapasitas listrik terpasang adalah total kapasitas dari seluruh mesin pembangkit listrik yang dioperasikan.</p>  | <p>1. <i>Installed electricity capacity is the total capacity of all operated power plants machines.</i></p>  |
| <p>2. Listrik yang dibangkitkan adalah jumlah listrik yang dibangkitkan oleh seluruh mesin pembangkit listrik dan dinyatakan dalam satuan dasar Watt hours.</p>  | <p>2. <i>Electricity generated is the amount of electricity generated by all power plant engine in Watt hours standard unit.</i></p>  |
| <p>3. Jumlah listrik/gas/air bersih yang terjual/didistribusikan adalah banyaknya listrik/gas/air bersih yang disalurkan kepada para pelanggan.</p>  | <p>3. <i>Sold/distributed electricity/gas/cleaned water is total electricity/gas/cleaned water distributed to customers used.</i></p>   |
| <p>4. Volume air bersih yang disalurkan adalah banyaknya air bersih yang disalurkan oleh perusahaan air bersih (dalam satuan m<sup>3</sup>). Semakin besar volume air bersih yang disalurkan maka akan semakin terpenuhi kebutuhan konsumen akan air bersih.</p> | <p>4. <i>Volume of water distributed is the amount of water that can be distributed by the water company (in units of m<sup>3</sup>). The greater the volume of water distributed it will be increasingly fulfilled the needs of consumers for clean water.</i></p> |
| <p>5. Jasa industri adalah kegiatan industri yang melayani keperluan pihak lain. Pada kegiatan ini bahan baku disediakan oleh pihak lain sedangkan pihak pengolah hanya melakukan pengolahannya dengan mendapat imbalan sebagai balas jasa (upah maklon).</p>    | <p>5. <i>Services for manufacturing is defined as a manufac-turing activity which serving other manufacturing establishments. In this case, raw materials are supplied by others while the workers are paid as a compensation for processing raw materials.</i></p> |
| <p>6. Perusahaan atau usaha industri adalah suatu unit (kesatuan) usaha yang melakukan</p>   | <p>6. <i>A manufacturing establishment is defined as a production unit engaged in economic activity,</i></p>  |

kegiatan ekonomi, bertujuan menghasilkan barang atau jasa, terletak pada suatu bangunan atau lokasi tertentu, dan mempunyai catatan administrasi tersendiri mengenai produksi dan struktur biaya serta ada seorang atau lebih yang bertanggung jawab atas usaha tersebut.

7. Industri manufaktur dikelompokkan ke dalam 4 golongan berdasarkan banyaknya pekerja, yaitu: industri besar (100 orang pekerja atau lebih), industri sedang/menengah (20–99 orang pekerja), industri kecil (5–19 orang pekerja), dan industri mikro (1–4 orang pekerja).
8. Pelanggan adalah individu atau kelompok, baik rumah tangga, perusahaan atau institusi non profit yang membeli air bersih dari perusahaan air bersih.

*producing goods or services, located in a building or in a certain location, keeping a business record concerning the production and cost structure, and having a person or more that are responsible to those activities.*

7. *Manufacturing industries are categorized into four groups, based on the number of employees: large scale manufacturing (100 employees or more), medium scale manufacturing (20–99 employees), small scale manufacturing (5–19 employees), and micro industry (1–4 employees).*
8. *Customers are individuals or groups, whether household, company or non-profit institutions that buy water supply from water supply establishment.*

**ULASAN**

Nilai Daya Listrik yang Terpasang di Kota Depok pada Tahun 2016 nilainya yaitu 1.343.910 KW. Nilai Produksi Listrik yang dihasilkan PT. PLN (Persero) yaitu sebesar 2.693.554.338 KWh. Nilai Distribusi Listrik oleh PT. PLN (Persero) di Kota Depok yaitu sebesar 2.474.488.084 KWh.

Jenis energi lain selain listrik diantaranya yaitu Air Bersih yang dihasilkan oleh PDAM Kota Depok. Jumlah Pelanggan yang terdaftar pada PDAM Kota Depok Tahun 2019 yaitu sebanyak 64.432. Pelanggan terbesar PDAM yaitu pelanggan jenis rumah menengah dengan jumlah pelanggan sebanyak 35.845 dengan volume pemakaian airnya sebanyak 1.416.929 m<sup>3</sup>.

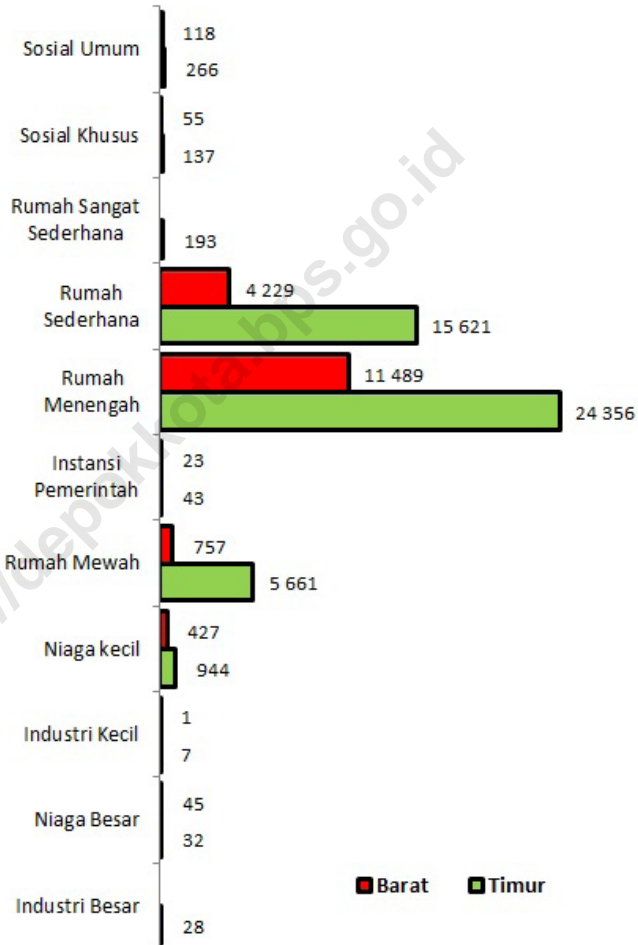
**DESCRIPTION**

*The value of the Installed Electric Power in Depok City in 2016 is 1,343,910 KW. Production Value of Electricity produced by PT. PLN (Persero) in the amount of 2,693,554,338 KWh. Value of Electricity Distribution by PT. PLN (Persero) in Depok City in the amount of 2,474,488,084 KWh.*

*Other types of energy besides electricity include Clean Water produced by PDAM Depok City. The number of customers registered with PDAM Depok City in 2019 is 64,432. The largest customer of PDAMs is customers of medium-sized houses with 35,845 customers with the volume of water usage of 1,416,929 m<sup>3</sup>.*

**Gambar** 6.1  
**Figures**

**Jumlah Pelanggan PDAM Menurut Jenis dan Wilayah Pelayanan di Kota Depok, 2019**  
**Number of PDAM Customers by Types and Service Area in Depok Municipality, 2019**

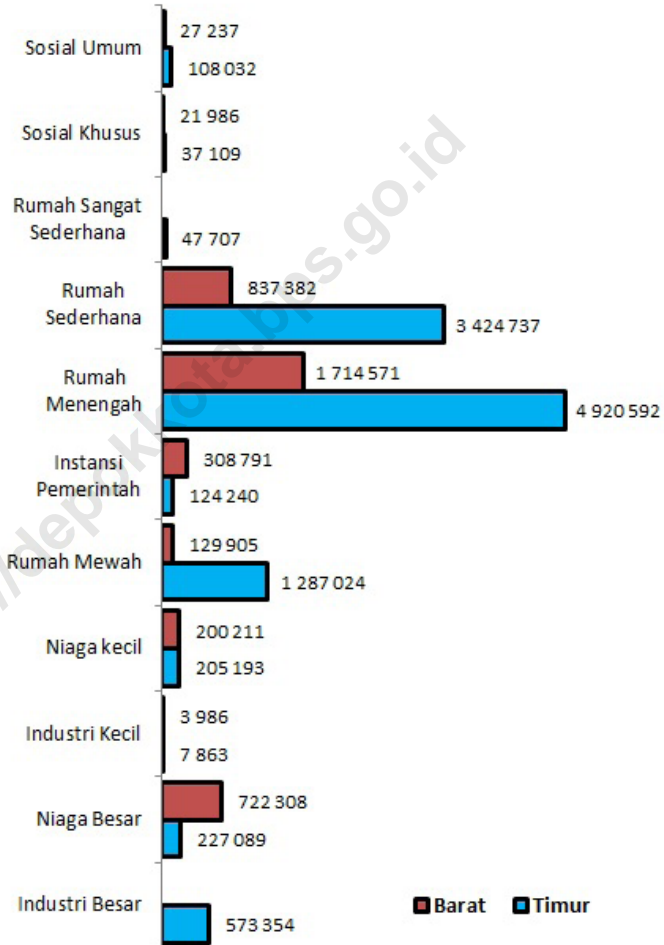


Sumber/Source : Perusahaan Daerah Air Minum Kota Depok/ Municipal Water Supply Company of Depok Municipality



**Gambar** 6.2  
**Figures**

**Volume Pemakaian Air PDAM (m<sup>3</sup>) Menurut Jenis dan wilayah pelayanan di Kota Depok, 2019**  
**Volume of PDAM Water use (m<sup>3</sup>) by Types and Service Area in Depok Municipality, 2019**



Sumber/Source : Perusahaan Daerah Air Minum Kota Depok/ *Municipal Water Supply Company of Depok Municipality*

## 6.1 INDUSTRI INDUSTRY

**Tabel 6.1.1 Jumlah Usaha/Perusahaan dan Tenaga Kerja Menurut Lapangan Usaha di Kota Depok, 2016**  
**Number of Establishments and Worker Engage by Field Classification in Depok Municipality, 2016**

<i>Lapangan Usaha Field Classification</i>	<i>Usaha/Perusahaan Establishment</i>	<i>Tenaga Kerja Worker Engage</i>
(1)	(2)	(3)
Pertambangan dan penggalan	15	71
Industri Pengolahan	12 871	61 752
Pengadaan Listrik, Gas, Uap/Air Panas dan Udara Dingin	286	1 391
Pengelolaan Air, Limbah, dan Daur Ulang	899	1 989
Konstruksi	806	8 953
Perdagangan Besar Dan Eceran	65 195	130 139
Angkutan dan pergudangan	9 104	12 847
Hotel dan Akomodasi	36 055	63 694
Informasi Dan Komunikasi	5 235	8 713
Aktivitas Keuangan	836	13 864
Real Estat	13 675	18 837
Aktivitas Profesional	643	3 415
Persewaan, & Agen Perjalanan	2 302	8 465
Pendidikan	4 093	45 140
Kesehatan Dan Sosial	1 581	11 187
Kesenian, Hiburan Dan Rekreasi	1 136	4 083
Aktivitas Jasa Lainnya	7 656	15 079
Kegiatan Badan Internasional dan Badan Ekstra Internasional Lainnya	–	–
<b>Kota Depok</b>	<b>162 388</b>	<b>409 619</b>

Sumber/Source: Sensus Ekonomi 2016/Economic Census 2016

**Tabel**  
**Table** 6.1.2**Jumlah dan persentase Usaha/Perusahaan dan Tenaga Kerja Menurut Skala Usaha di Kota Depok, 2016**  
**Number and percentage of Establishments and Worker Engage by Category in Depok Municipality, 2016**

<i>Skala Usaha</i> <i>Category</i>	<i>Usaha/Perusahaan</i> <i>Establishment</i>	<i>Tenaga Kerja</i> <i>Worker Engage</i>
(1)	(2)	(3)
Usaha Menengah / Besar (Persen)	4 178 (2,57 %)	102 900 (25,12 %)
Usaha Mikro / Kecil (Persen)	158 210 (97,43 %)	306 719 (74,88 %)
<b>Kota Depok (Persen)</b>	<b>162 388 (100,00 %)</b>	<b>409 619 (100,00 %)</b>

Sumber/Source: Sensus Ekonomi 2016/*Economic Census 2016*

## 6.2 LISTRIK ELECTRICITY

**Tabel 6.2.1** Daya Terpasang, Produksi, dan Distribusi Listrik PT. PLN (Persero) pada Cabang/Ranting PLN Menurut Kecamatan di Kota Depok, 2016  
*Installed Electricity Power, Production, and Distribution of PT. PLN (Persero) at PLN Branch by Subdistrict in Depok Municipality, 2016*

Kecamatan Subdistrict	Daya Terpasang Installed Electricity Power (KW)	Produksi Listrik Electricity Production (KWh)	Listrik Terjual Electricity Sold (KWh)	Dipakai Sendiri Own Used (KWh)	Susut/ Hilang Shrinkage/ Lost (KWh)
(1)	(2)	(3)	(4)	(5)	(6)
Sawangan	...	...	...	...	...
Bojongsari	...	...	...	...	...
Pancoran Mas	...	...	...	...	...
Cipayung	...	...	...	...	...
Sukmajaya	...	...	...	...	...
Cilodong	...	...	...	...	...
Cimanggis	...	...	...	...	...
Tapos	...	...	...	...	...
Beji	...	...	...	...	...
Limo	...	...	...	...	...
Cinere	...	...	...	...	...
<b>Kota Depok<sup>1</sup></b>	<b>1 343 910</b>	<b>2 693 554 338</b>	<b>2 474 488 084</b>	<b>5 225 170</b>	<b>...</b>

Catatan/Note: <sup>1</sup>Data Tahun 2016

Sumber/Source: PT PLN Distribusi Jawa Barat dan Banten /State Electricity Company Jawa Barat and Banten Distribution

### 6.3 AIR MINUM WATER

**Tabel 6.3.1** Jumlah Pelanggan PDAM dan Air yang Disalurkan Menurut Kecamatan di Kota Depok, 2019  
*Number of PDAM Customers and Distributed Water by Subdistrict in Depok Municipality, 2019*

Kecamatan Subdistrict	Pelanggan Number of Customers	Air Disalurkan Distributed Water (m <sup>3</sup> )	Nilai Value (Rp)
(1)	(2)	(3)	(4)
Sawangan	...	...	...
Bojongsari	...	...	...
Pancoran Mas	...	...	...
Cipayung	...	...	...
Sukmajaya	...	...	...
Cilodong	...	...	...
Cimanggis	...	...	...
Tapos	...	...	...
Beji	...	...	...
Limo	...	...	...
Cinere	...	...	...
<b>Kota Depok</b>	<b>64 432</b>	<b>14 929 317</b>	...

Sumber/Source: Perusahaan Daerah Air Minum Kota Depok/ *Municipal Water Supply Company of Depok Municipality*

**Tabel**  
**Table** 6.3.2

**Jumlah Pelanggan PDAM dan Volume Pemakaian Air (m<sup>3</sup>)  
Menurut Jenisnya di Kota Depok, 2019**  
**Number of PDAM Customers and Volume of Water use (m<sup>3</sup>)  
by Types in Depok Municipality, 2019**

<b>Tarif Rate</b>	<b>Jenis Pelanggan Type of Customers</b>	<b>Jumlah Pelanggan Number of Customers (SL)</b>	<b>Pemakaian Air Water Use (m<sup>3</sup>)</b>
(1)	(2)	(3)	(4)
I A	Sosial Umum	384	135 269
I B	Sosial Khusus	192	59 095
I C	Rumah Sangat Sederhana	193	47 707
II A	Rumah Sederhana	19 850	4 262 119
II B	Rumah Menengah	35 845	6 635 163
II C	Instansi Pemerintah	66	433 031
III A	Rumah Mewah	6 418	1 416 929
III B	Niaga kecil	1 371	405 404
III C	Industri Kecil	8	11 849
III D	Niaga Besar	77	949 397
III E	Industri Besar	28	573 354
<b>Kota Depok</b>		<b>64 432</b>	<b>14 929 317</b>

Sumber/Source: Perusahaan Daerah Air Minum Kota Depok/ *Municipal Water Supply Company of Depok Municipality*

Tabel  
Table 6.3.3

**Jumlah Pelanggan PDAM dan Volume Pemakaian Air (m<sup>3</sup>) Menurut Jenis dan wilayah pelayanan di Kota Depok, 2019**  
**Number of PDAM Customers and Volume of Water use (m<sup>3</sup>) by Types and Service Area in Depok Municipality, 2019**

Tarif Rate	Jenis Pelanggan Type of Customers	Wilayah Barat		Wilayah Timur	
		Jumlah Pelanggan Number of Customers (SL)	Pemakaian Air Water Use (m <sup>3</sup> )	Jumlah Pelanggan Number of Customers (SL)	Pemakaian Air Water Use (m <sup>3</sup> )
(1)	(2)	(3)	(4)	(5)	(6)
I A	Sosial Umum	118	27 237	266	108 032
I B	Sosial Khusus	55	21 986	137	37 109
I C	Rumah Sangat Sederhana	–	–	193	47 707
II A	Rumah Sederhana	4 229	837 382	15 621	3 424 737
II B	Rumah Menengah	11 489	1 714 571	24 356	4 920 592
II C	Instansi Pemerintah	23	308 791	43	124 240
III A	Rumah Mewah	757	129 905	5 661	1 287 024
III B	Niaga kecil	427	200 211	944	205 193
III C	Industri Kecil	1	3 986	7	7 863
III D	Niaga Besar	45	722 308	32	227 089
III E	Industri Besar	–	–	28	573 354
<b>Kota Depok</b>		<b>17 144</b>	<b>3 966 377</b>	<b>47 288</b>	<b>10 962 940</b>

Sumber/Source: Perusahaan Daerah Air Minum Kota Depok/ *Municipal Water Supply Company of Depok Municipality*





**Jumlah Hotel dan Akomodasi di  
Kota Depok tahun 2019**

*Number of Hotel and Accomodations  
in Depok Municipality in 2019*

**17**



**6**

**hotel terdapat di  
Kecamatan Beji**  
*hotels are in  
Beji Subdistrict*





**PENJELASAN TEKNIS**

1. Usaha penyediaan akomodasi adalah usaha yang menyediakan pelayanan penginapan yang dapat dilengkapi dengan pelayanan pariwisata lainnya. Usaha penyediaan akomodasi dapat berupa hotel, vila, pondok wisata, bumi perkemahan, persinggahan karavan, dan akomodasi lainnya yang digunakan untuk tujuan pariwisata.
2. Hotel adalah penyediaan akomodasi secara harian berupa kamar-kamar di dalam satu bangunan yang dapat dilengkapi dengan jasa pelayanan makan dan minum, kegiatan hiburan dan atau fasilitas lainnya. Hotel terdiri dari hotel berbintang dan hotel nonbintang.
3. Hotel bintang adalah usaha penyediaan jasa pelayanan penginapan, makan minum serta jasa lainnya bagi umum dengan menggunakan sebagian atau seluruh bangunan. Usaha ini dikelola secara komersial serta memenuhi ketentuan persyaratan sebagai hotel bintang (termasuk berlian) yang ditetapkan dalam surat keputusan instansi yang membinanya. Misalnya hotel bintang lima, hotel bintang empat, dan seterusnya.

**TECHNICAL NOTES**

1. *The business of providing accommodation is a business that provides specialty services that can be equipped with other tourism services. It includes hotel, villa, cottage, camping, caravan stop, and other accommodation that are used for tourism purposes.*
2. *Hotel is a daily supply of accommodation rooms within a building which can be equipped with eating and drinking services, entertainment activities and/or other facilities. Hotel consists of a classified hotel and a non-classified hotel.*
3. *A classified hotel is the business of providing an accommodation, eating and drinking as well as other services for the public by using a building or a part of a building. It is managed commercially and meets specified requirements as a star hotel (including diamonds) set forth in the decree of fostering agency. For example, five star hotel, four star hotel, and so on.*

4. Tingkat penghunian kamar hotel adalah persentase banyaknya malam kamar yang dihuni terhadap banyaknya malam kamar yang tersedia.
  5. Rata-rata lama tamu menginap adalah banyaknya malam tempat tidur yang terpakai (malam tamu) dengan banyaknya tamu yang menginap di hotel atau akomodasi lainnya.
4. *Room occupancy rate is the number of room-nights occupied divided by the number of room-nights available, multiplied by 100 percent.*
  5. *Average length of stay is the number of bed-nights used (guest night) divided by the number of guests coming to spend the night at the accommodation.*

<https://depokkota.bps.go.id>

**ULASAN**

Jumlah Hotel di Kota Depok Tahun 2019 ada 8 Hotel. Hotel tersebut tidak menyebar merata di setiap kecamatan di Kota Depok.

Kecamatan yang paling banyak jumlah Hotelnya yaitu kecamatan Beji dengan jumlah hotel sebanyak 6 Hotel. Sedangkan 2 Hotel lainnya masing-masing terdapat di kecamatan Sawangan dan Cilodong.

Selain hotel terdapat 9 Akomodasi lainnya di Kecamatan Sukmajaya, Cimanggis, Tapos dan Limo. Akomodasi terbanyak terdapat pada Kecamatan Cimanggis sebanyak 4 Akomodasi.

**DESCRIPTION**

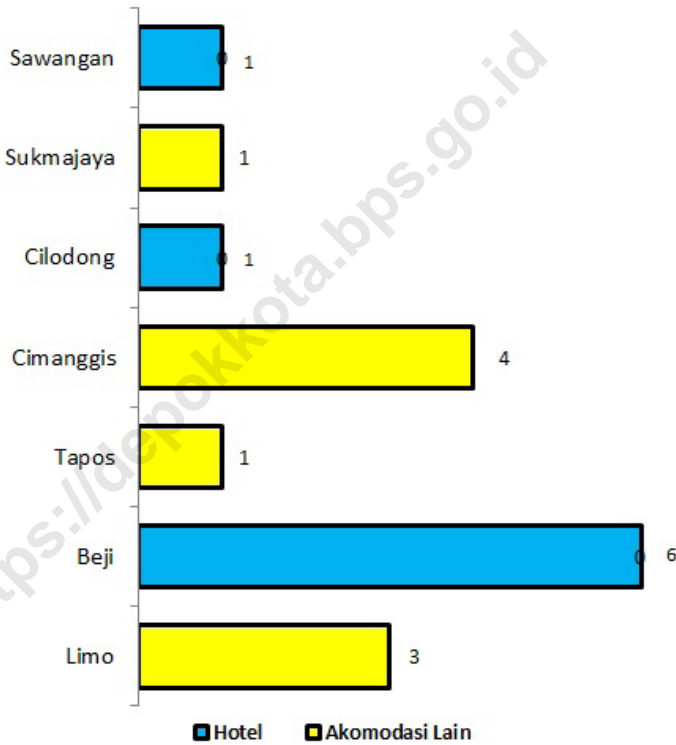
*There are 8 Hotels in Depok Municipality in 2019. The hotel is not spread evenly in every district in the city of Depok.*

*The subdistrict with the most number of hotels is Beji subdistrict with 6 hotels. Whereas 2 other hotels are each in Sawangan and Cilodong subdistricts.*

*In addition to hotels there are 9 other accommodations in the Subdistricts of Sukmajaya, Cimanggis, Tapos and Limo. The most accommodations are in Cimanggis Subdistrict with 4 accommodations.*

**Gambar** 7.1  
**Figures**

**Jumlah Hotel dan Akomodasi lain Menurut Kecamatan di Kota Depok, 2019**  
**Number of Hotel and Accomodations by Subdistrict in Depok Municipality, 2019**



Sumber/Source: BPS, berbagai sensus, survei dan sumber lain/BPS-Statistics Indonesia, various census, survey, and other sources

**Tabel**  
**Table** 7.1

**Jumlah Hotel dan Akomodasi lain Menurut Kecamatan di Kota Depok, 2019**  
**Number of Hotel and Accomodations by Subdistrict in Depok Municipality, 2019**

<b>Kecamatan Subdistrict</b>	<b>Hotel Hotels</b>	<b>Akomodasi Lain Other Accommodations</b>	<b>Jumlah Total</b>
(1)	(2)	(3)	(4)
Sawangan	1	–	1
Bojongsari	–	–	–
Pancoran Mas	–	–	–
Cipayung	–	–	–
Sukmajaya	–	1	1
Cilodong	1	–	1
Cimanggis	–	4	4
Tapos	–	1	1
Beji	6	–	6
Limo	–	3	3
Cinere	–	–	–
<b>Kota Depok</b>	<b>8</b>	<b>9</b>	<b>17</b>

Sumber/Source: BPS, berbagai sensus, survei dan sumber lain/BPS-Statistics Indonesia, various census, survey, and other sources

**Tabel**  
**Table** 7.2

**Daftar Hotel dan Akomodasi lain Menurut Klasifikasi nya di Kota Depok, 2019**  
**List of Hotel and Accomodations by Classification in Depok Municipality, 2019**

<i>Klasifikasi Classification</i>	<i>Klasifikasi Classification</i>	<i>Alamat Address</i>
(1)	(2)	(3)
<b>Hotel/Hotels</b>		
Hotel dan Resort Sawangan Golf	Melati 3	Jl Raya Muchtar, Kecamatan Sawangan
Hotel Uli Arta	Melati 3	Jl. Raya Bogor, Kecamatan Cilodong
Hotel Margo	Bintang 5	Jl. Margonda Raya Depok, Kecamatan Beji
Hotel Fave	Bintang 2	Jl. Margonda Raya Depok, Kecamatan Beji
Hotel Santika	Bintang 3	Jl. Margonda Raya Depok, Kecamatan Beji
Hotel Bumi Wiyata	Bintang 3	Jl. Margonda Raya Depok, Kecamatan Beji
Hotel Savero	Bintang 3	Jl. Margonda Raya Depok, Kecamatan Beji
Hotel Sifana	Bintang 2	Jl. Margonda Raya Depok, Kecamatan Beji
<b>Akomodasi Lain/ Other Accommodations</b>		
Graha Insan Cita	–	Jl. Prof Lafran Pane, Kecamatan Sukmajaya
Mutiara Kelapa Dua Depok	–	Jl. Akses Ul, Kecamatan Cimanggis
Wisma Hijau	–	Jl. Mekarsari Raya No.15, Kecamatan Cimanggis
Wisma Semarang	–	Jl. Alternatif Cibubur, Kecamatan Cimanggis
Taman Rekreasi Wiladatika	–	Jl. Jambore, Kecamatan Cimanggis
Kinasih Resort	–	Jl. Kp Cilangkap RT 03/02, Kecamatan Tapos
Casa Grande	–	Jl. Rawakalong Grogol, Kecamatan Limo
Penginapan I Ketut Suradjaya	–	...
Shekinah Vila	–	Jl. Raya Pulo Mangga Grogol, Kecamatan Limo

Sumber/Source: BPS, berbagai sensus, survei dan sumber lain/BPS-Statistics Indonesia, various census, survey, and other sources



**Panjang Jalan Menurut Kondisi Jalan tahun 2019**

*Length of Roads by Type of Road by Condition of Road in 2019*

**1.268.29 km**

*Baik/Good*

**75.269 km**

*Sedang/Moderate*

**16.635 km**

*Rusak/Damaged*

**9.771 km**

*Rusak Berat  
Severely Damaged*





**PENJELASAN TEKNIS****TECHNICAL NOTES**

1. Data transportasi dan komunikasi meliputi:
    - a. Panjang jalan
    - b. Angkutan darat
    - c. Angkutan laut
    - d. Angkutan udara
    - e. Pos dan telekomunikasi
  2. Data panjang jalan negara dan jalan provinsi bersumber dari Kementerian Pekerjaan Umum dan Perumahan Rakyat, sedangkan jalan kabupaten/kota bersumber dari Dinas Pekerjaan Umum Kabupaten/ Kota, diolah dari daftar PJ-II/5.
  3. Kantor Pos adalah tempat pemberi pelayanan komunikasi tertulis dan atau surat elektronik, layanan paket, layanan logistik, layanan transaksi keuangan, dan layanan keagenan pos untuk kepentingan umum. Rumah pos berfungsi sama seperti kantor pos dan kantor pos pembantu, bedanya rumah pos biasanya terletak di daerah terpencil.
  4. Telekomunikasi adalah setiap pemancaran, pengiriman dan atau penerimaan dari setiap informasi dalam bentuk tanda-tanda, isyarat, tulisan, gambar, suara, dan bunyi melalui sistem kawat, optik, radio, atau sistem elektromagnetik lainnya.
1. *Data on transportations and communications cover:*
    - a. *Length of road*
    - b. *Land transportation*
    - c. *Sea transportation*
    - d. *Air transportation*
    - e. *Post and telecommunication*
  2. *Data on the length of state and provincial roads were taken from the Ministry of Public Works and Housing, while the regency/municipality roads data were taken from Regency/Municipality Public Works Offices, based on PJ-II/5 questionnaire.*
  3. *Post Office is a service provider facility of written communication and or electronic mail, parcel service, logistics services, financial transaction services, and postal services to the public. Postal house has the same function as the post office and subsidiary of post office, the difference is that postal house is usually located in remote areas.*
  4. *Telecommunication includes every transmitting, delivering and or receiving from every information of marking, signal, article, picture, sound and voice through strand of wire system, optic, radio, or other electromagnetic system.*

5. Jaringan telekomunikasi adalah rangkaian perangkat telekomunikasi dan kelengkapannya yang digunakan dalam bertelekomunikasi.
  6. Telepon tetap kabel dalam Susenas disebut telepon rumah adalah jaringan telekomunikasi menggunakan perangkat telepon tetap dengan kabel yang secara umum diatur oleh standar-standar teknis dengan menggunakan suatu nomor telepon, dikenal pula sebagai Public Switched Telephone Network (PSTN). Pada umumnya dimanfaatkan untuk telepon rumah dan jaringan internet, memiliki kemampuan menghantarkan sinyal dengan kuat dan jelas dengan biaya yang relatif lebih murah.
5. *Telecommunication network is peripheral network of telecommunication and its quipment used in the means of telecommunication.*
  6. *Fixed line telephone based on Susenas called home phone is a telecommunication network using fixed line telephone device which is generally regulated by technical standards, using a phone number, also known as the Public Switched Telephone Network (PSTN). It is generally used for home phone and Internet networks, has the ability to deliver a strong and clear signal with a relatively low cost.*

**ULASAN**

Menurut kondisi jalan pada tahun 2019 di Kota Depok ada empat kondisi, yaitu Kondisi Baik, Sedang, Rusak dan Rusak Berat . Dari jalan tersebut, jalan dalam kondisi Baik sepanjang 1.268.295 km. Kemudian jalan dalam kondisi Sedang yaitu 75.269 km dan jalan dalam kondisi rusak yaitu 16.635 km.


Disamping itu, panjang jalan di Kota Depok pada tahun 2019 dapat dilihat menurut tingkat kewenangan pemerintahan yaitu Jalan Negara, Jalan Provinsi dan Pemerintah Kota. Panjang Jalan Negara di Kota Depok yaitu 41,63 km, kemudian Panjang Jalan Pemerintah Provinsi di Kota Depok yaitu 11,67 km, sedangkan Panjang Jalan yang merupakan kewenangan pemerintah Kota Depok yaitu 1.369.970 km.

**DESCRIPTION**

*According to road conditions in 2019 in Depok Municipality there are four conditions, namely Good, Moderate, Damaged and Severely Damaged Conditions. From this road, the road is in good condition along 1,268,295 km. Then the road in Medium condition is 75,269 km and the road in damaged condition is 16,635 km.*

*In addition, the length of roads in Depok Municipality in 2019 can be seen according to the level of government authority, namely the National Road, Provincial Road and City Government. The length of the State Road in Depok is 41.63 km, then the length of the Provincial Government Road in Depok is 11.67 km, while the length of the Road which is the authority of Depok Municipality is 1,369,970 km.*


**Gambar 8.1** Panjang Jalan Menurut Tingkat Kewenangan Pemerintahan di Kota Depok (km), 2019  
**Figures 8.1** Length of Roads by Level of Government Authority in Depok Municipality (km), 2019



Sumber/Source: Dinas Pekerjaan Umum dan Perumahan Rakyat Kota Depok/Department of Public Works and Public Housing of Depok Municipality

**Gambar** 8.2  
**Figures**

**Panjang Jalan Menurut Kondisi Jalan di Kota Depok (km), 2019**  
*Length of Roads by Condition of Roads in Depok Municipality (km), 2019*



Sumber/Source: Dinas Pekerjaan Umum dan Perumahan Rakyat Kota Depok/Department of Public Works and Public Housing of Depok Municipality

## 8.1 TRANSPORTASI TRANSPORTATION

**Tabel 8.1.1** Panjang Jalan Menurut Tingkat Kewenangan Pemerintahan di Kota Depok (km), 2017–2019  
**Table** Length of Roads by Level of Government Authority in Depok Municipality (km), 2017–2019

Tingkat Kewenangan Pemerintahan Level of Government Authority	2017	2018	2019
(1)	(3)	(4)	(5)
Negara/State	41,63	41,63	41,63
Provinsi/Province	11,67	11,67	11,67
Kota/Municipality <sup>1</sup>	1 369 970,00	1 369 970,00	1 369 970,00
<b>Jumlah/Total</b>	<b>1 370 023,30</b>	<b>1 370 023,30</b>	<b>1 370 023,30</b>

Catatan/Note: <sup>1</sup>Termasuk Jalan Lingkungan

Sumber/Source: Dinas Pekerjaan Umum dan Perumahan Rakyat Kota Depok/Department of Public Works and Public Housing of Depok Municipality



**Tabel 8.1.2** Panjang Jalan Menurut Jenis Permukaan Jalan di Kota Depok (km), 2019  
**Table** Length of Roads by Type of Road Surface in Depok Municipality (km), 2019

Jenis Permukaan Jalan Type of Road Surface	Status Jalan Roads Status		
	Negara/State	Provinsi/Province	Kota/Municipality
(1)	(3)	(4)	(5)
Di aspal/On asphalt	–	–	1 369 970
Kerikil/Gravel	–	–	–
Tanah/Soil	–	–	–
Lainnya/Others <sup>1</sup>	41,63	11,67	–
<b>Jumlah/Total</b>	<b>41,63</b>	<b>11,67</b>	<b>1 369 970</b>

Catatan/Note: <sup>1</sup>Tidak dirinci

Sumber/Source: Dinas Pekerjaan Umum dan Perumahan Rakyat Kota Depok/Department of Public Works and Public Housing of Depok Municipality

**Tabel 8.1.3 Panjang Jalan Menurut Kondisi Jalan di Kota Depok (km), 2019**  
**Table Length of Roads by Condition of Roads in Depok Municipality (km), 2019**

Kondisi Jalan Condition of Roads	Status Jalan Roads Status		
	Negara/State	Provinsi/Province	Kota/Municipality
(1)	(3)	(4)	(5)
Baik/Good	41,63	11,67	1 268 295
Sedang/Moderate	–	–	75 269
Rusak/Damage	–	–	16 635
Rusak Berat/Severely Damage	–	–	9 771
<b>Jumlah/Total</b>	<b>41,63</b>	<b>11,67</b>	<b>1 369 970</b>

Sumber/Source: Dinas Pekerjaan Umum dan Perumahan Rakyat Kota Depok/Department of Public Works and Public Housing of Depok Municipality

## 8.2 KOMUNIKASI COMMUNICATION

**Tabel 8.2.1** **Tabel Jumlah Produksi dan Bea Surat Pos dan Paket Pos yang Diterima oleh Kantor Pos Pembantu di Kota Depok, 2017**  
*Number of Postal Letters and Package Received from Auxiliary Post Office in Depok, 2017*

Uraian Description	Produksi Production	Total (Rp) Bea (Rp)
(Rp)	(2)	(3)
Surat Kilat Khusus	344 744	5 240 936 000
Paket Pos	53 734	3 428 547 946
Paket Kilat Khusus	143 288	6 547 854 849
Express Dokumen	70 345	1 333 248 500
Express Barang	9 056	414 322 584
Surat RLN	6 217	662 604 508
Paket Biasa INT	186	130 176 262
Paket Cepat INT	403	453 836 748
EMS Dokumen	1 784	436 150 548
EMS Non Dokumen	2 388	1 568 306 191
Wesel Kirim	89 675	1 706 070 000
Wesel Bayar	19 309	213 675 600
<b>Kota Depok</b>	<b>741 129</b>	<b>22 135 729 736</b>

Sumber/Source: PT Pos Indonesia Cabang Kota Depok / Indonesia Post Company of Depok



**Kota Depok adalah salah satu dari 7 kota IHK di Jawa Barat**

*Depok Municipality is one of 7 CPI city in West Java*



**Inflasi tertinggi terjadi pada bulan juni 2019 dengan 1,11 persen**

*The highest inflation occurred in june 2019 with 1.11 percent*

**Deflasi terendah terjadi pada bulan Februari 2019 dengan 0,50 persen**

*The lowest deflation occurred in february 2019 with 0.50 percent*



**Pada tahun 2018 terdapat 423 koperasi di Kota Depok**

*In 2018 there are 423 cooperative in Depok Municipality*



**PENJELASAN TEKNIS**

**TECHNICAL NOTES**

1. Koperasi adalah badan usaha yang beranggotakan orang seorang atau badan hukum koperasi dengan melandaskan kegiatannya berdasarkan prinsip koperasi sekaligus sebagai gerakan ekonomi rakyat yang berdasar atas asas kekeluargaan.
2. Data perkoperasian bersumber dari Kementerian Koperasi dan Usaha Kecil dan Menengah. Data koperasi yang disajikan meliputi:
  - a. Jumlah usaha koperasi
  - b. Volume usaha koperasi
  - c. Sisa hasil usaha
3. IHK mencakup 7 kelompok, yaitu: bahan makanan; makanan jadi, minuman, rokok, dan tembakau; perumahan, air, listrik, gas, dan bahan bakar; sandang; kesehatan; pendidikan, rekreasi, dan olahraga; transpor, komunikasi, dan jasa keuangan.
4. Metode yang digunakan dalam penghitungan IHK, IHPB, Nilai Tukar Petani (NTP), dan IHP adalah Formula Laspeyres yang telah dimodifikasi, yaitu:

$$I_n = \frac{\sum \frac{P_n}{P_{n-1}} P_{n-1} \cdot Q_0}{\sum P_0 Q_0} \times 100$$

1. *Cooperative is an establishment that its members are people or establishments with legal status of cooperative and its activities based on people economic movement.*
2. Data for cooperatives are generated from Ministry of Cooperatives and Small and Medium Enterprises. Types of cooperatives data include :
  - a. Number of cooperatives
  - b. Asset scale of cooperative
  - c. Net profit
3. CPI consists of 7 groups as follows: foodstuff; prepared food, beverages, and tobacco products; housing, water, electricity, gas, and fuel; clothing; health; education, recreation, and sports; transportation, communication, and financial services.
4. The method used in calculating CPI, WPI, Farmers' Term of Trade (FTT), and PPI is the modified Laspeyres formula as follow:

$$I_n = \frac{\sum \frac{P_n}{P_{n-1}} P_{n-1} \cdot Q_0}{\sum P_0 Q_0} \times 100$$

dimana:

- $I_n$  = Indeks pada bulan ke-n
- $P_n$  = Harga pada bulan ke-n
- $P_{n-1}$  = Harga pada bulan ke-(n-1)
- $P_0$  = Harga pada tahun dasar
- $Q_0$  = Kuantitas pada tahun dasar

5. a. Persentase (%) perubahan IHK (laju inflasi/deflasi) bulanan diperoleh dari:

$$\text{Laju Inflasi} = \frac{I_n - I_{n-1}}{I_{n-1}} \times 100\%$$

dimana:

- $I_n$  = IHK bulan ke-n
- $I_{n-1}$  = IHK bulan ke-(n-1)
- Inflasi jika nilainya  $> 0$
- Deflasi jika nilainya  $< 0$

- b. Persentase perubahan IHK dalam satu tahun dihitung dengan menggunakan metode point to point, tetapi sebelum April 1998 menggunakan metode kumulatif bulanan.

where:

- $I_n$  = Index in the month  $n^{\text{th}}$
- $P_n$  = Price in month  $n^{\text{th}}$
- $P_{n-1}$  = Price in month (n-1)
- $P_0$  = Price in the base year
- $Q_0$  = Quantity in the base year

5. a. The percentage change of the monthly CPI (inflation/deflation rate) is obtained from:

$$\text{Inflation rate} = \frac{I_n - I_{n-1}}{I_{n-1}} \times 100\%$$

where:

- $I_n$  = CPI for month  $n$
- $I_{n-1}$  = CPI for month  $n-1$
- Inflation if the value  $> 0$
- Deflation if the value  $< 0$

- b. The percentage change of the yearly CPI is calculated by using point-to-point method, but before April 1998, the monthly cumulative method is used.



**ULASAN**

Selama tahun 2019 IHK mengalami fluktuasi. IHK terbesar terjadi pada bulan Agustus yaitu sebesar 137,36 sedangkan IHK terkecil terjadi pada bulan Februari yaitu sebesar 133,13.

Inflasi juga mengalami hal yang sama dengan IHK, yaitu berfluktuasi selama tahun 2019. Inflasi terbesar terjadi pada bulan Juni yaitu sebesar 1,11 persen sedangkan pada bulan Februari terjadi deflasi sebesar 0,50 persen.

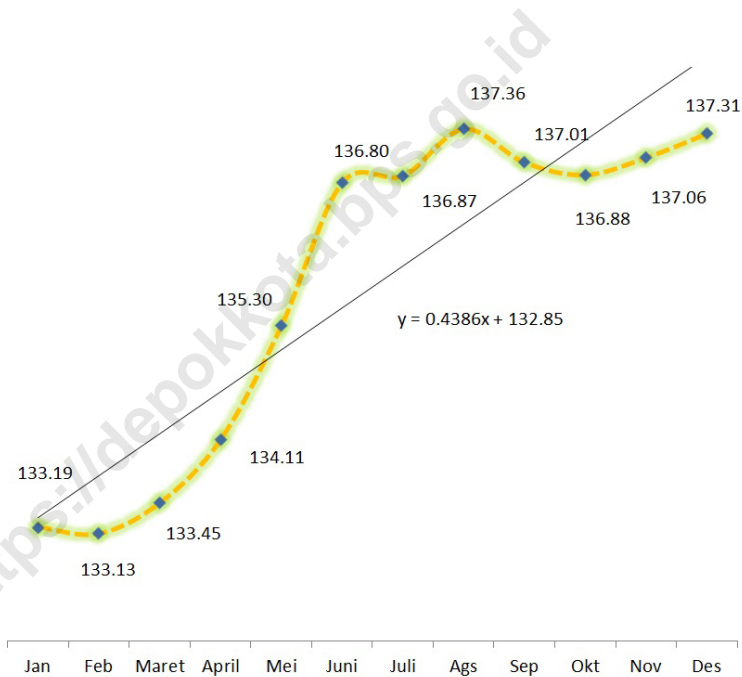
**DESCRIPTION**

*During 2019 the CPI fluctuated. The largest CPI occurred in August which was 137.36 while the smallest CPI occurred in February which was 133.13.*

*Inflation also experienced the same thing as the CPI, which fluctuated during 2019. The biggest inflation occurred in June at 1.11 percent while in February there was a deflation of 0.50 percent.*

**Gambar** 9.1  
**Figures**

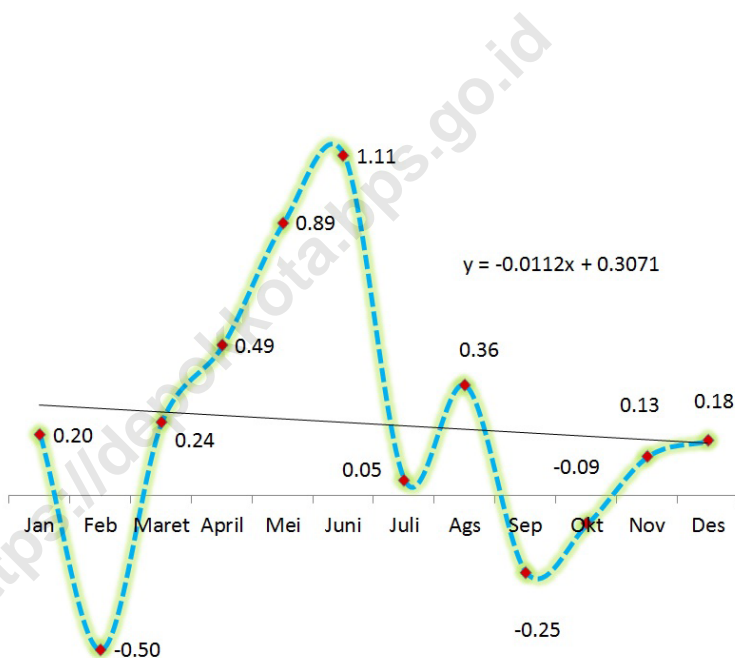
**Indeks Harga Konsumen per bulan Menurut Kelompok Pengeluaran di Kota Depok (2012=100), 2019**  
**Monthly Consumer Price Index by Expenditure Group in Depok Municipality (2012=100), 2019**



Sumber/Source : Survei Harga Konsumen/Consumer Price Survey

**Gambar** 9.2  
**Figures**

**Inflasi/Deflasi Per Bulan Menurut Kelompok Pengeluaran di Kota Depok, 2019**  
*Consumer Price Indices (CPI) and Their Changes by Group of Expenditure in Depok, 2019*



Sumber/Source : Survei Harga Konsumen/Consumer Price Survey

## 9.1 KOPERASI COOPERATIVE

**Tabel** 9.1.1 **Jumlah Koperasi Aktif Menurut Kecamatan di Kota Depok, 2016–2019**  
**Table** 9.1.1 **Number of Active Cooperative by Subdistrict in Depok Municipality, 2016–2019**

Kecamatan Subdistrict	2016	2017	2018	2019
(1)	(2)	(3)	(4)	(5)
Sawangan	30	30	30	...
Bojongsari	24	24	24	...
Pancoran Mas	74	74	74	...
Cipayung	23	23	23	...
Sukmajaya	74	74	74	...
Cilodong	25	25	25	...
Cimanggis	63	63	63	...
Tapos	31	31	31	...
Beji	50	50	50	...
Limo	21	21	21	...
Cinere	8	8	8	...
<b>Kota Depok</b>	<b>423</b>	<b>423</b>	<b>423</b>	<b>...</b>

Sumber/Source: Dinas Koperasi dan Usaha Mikro Kota Depok/ Cooperatives and Micro Enterprises Agency of Depok Municipality

**Tabel**  
**Table** 9.1.2**Jumlah Koperasi Menurut Jenis Koperasi dan Kecamatan di Kota Depok, 2018**  
**Number of Cooperative by Kind of Cooperative and Subdistrict in Depok Municipality, 2018**

Kecamatan Subdistrict	Jenis Koperasi/ Kind of Cooperative					Jumlah Total
	KUD	KPRI	KOPKAR	KOPPAS	Lainnya Other	
(1)	(2)	(3)	(4)	(5)	(6)	(7)
Sawangan	–	1	1	–	28	30
Bojongsari	–	2	1	–	21	24
Pancoran Mas	1	1	5	–	67	74
Cipayung	–	–	1	–	22	23
Sukmajaya	–	5	4	1	64	74
Cilodong	–	1	4	–	20	25
Cimanggis	–	2	12	1	48	63
Tapos	–	2	2	–	27	31
Beji	–	5	4	–	41	50
Limo	1	2	–	–	18	21
Cinere	–	2	2	–	4	8
<b>Kota Depok</b>	<b>2</b>	<b>23</b>	<b>36</b>	<b>2</b>	<b>360</b>	<b>423</b>

Sumber/Source: Dinas Koperasi dan Usaha Mikro Kota Depok/ Cooperatives and Micro Enterprises Agency of Depok Municipality

## 9.2 HARGA PRICES

**Tabel**  
**Table** 9.2.1 **Indeks Harga Konsumen per bulan Menurut Kelompok Pengeluaran di Kota Depok (2012=100), 2019**  
**Monthly Consumer Price Index According to the Expenditures Group in Depok Municipality (2012 = 100), 2019**

Bulan Month	Bahan Makanan Foodstuff	Makanan Jadi, Minuman, Rokok, dan Tembakau Prepared Food, Beverages, and Tobacco Product	Perumahan, Air, Listrik, Gas, dan Bahan Bakar Housing, Water, Electricity, Gas, and Fuel	Sandang Clothing
(1)	(2)	(3)	(4)	(5)
Januari/January	147,74	143,55	124,20	113,97
Februari/February	145,65	143,76	124,93	114,09
Maret/March	146,22	144,26	125,47	114,08
April/April	148,77	144,55	125,88	114,03
Mei/May	151,59	147,83	126,10	116,31
Juni/June	154,43	150,00	127,06	116,61
Juli/July	154,70	150,76	127,33	117,07
Agustus/August	155,63	150,95	127,37	117,75
September/September	151,90	152,13	127,56	118,07
Oktober/October	151,09	152,38	127,47	117,92
November/November	151,82	152,64	127,51	117,80
Desember/December	152,78	153,01	127,55	117,80

Lanjutan Tabel/*Continued Table* 9.2.1

<b>Bulan Month</b>	<b>Kesehatan Health</b>	<b>Pendidikan, Rekreasi, dan Olah Raga Education, Recreation, and Sports</b>	<b>Transpor, Komunikasi, dan Jasa Keuangan Transport, Communication, and Financial Services</b>	<b>Umum General</b>
(1)	(2)	(3)	(4)	(5)
Januari/January	129,65	115,36	138,21	133,19
Februari/February	131,21	115,36	138,27	133,13
Maret/March	131,72	115,36	138,07	133,45
April/April	131,84	115,32	138,22	134,11
Mei/May	131,60	115,35	138,38	135,30
Juni/June	131,62	115,35	140,25	136,80
Juli/July	131,90	116,22	138,86	136,87
Agustus/August	132,13	118,88	138,88	137,36
September/September	132,77	119,65	138,89	137,01
Oktober/October	132,85	119,74	138,91	136,88
November/November	133,05	119,61	138,90	137,06
Desember/December	133,52	119,52	138,89	137,31

Sumber/*Source*: Survei Harga Konsumen/*Consumer Price Survey*

**Tabel**  
**Table 9.2.2****Inflasi/Deflasi Per Bulan Menurut Kelompok Pengeluaran  
di Kota Depok, 2019**  
**Monthly Inflation / Deflation by Expenditure Group in Depok  
Municipality, 2019**

<b>Bulan Month</b>	<b>Bahan Makanan Foodstuff</b>	<b>Makanan Jadi, Minuman, Rokok, dan Tembakau Prepared Food, Beverages, and Tobacco Product</b>	<b>Perumahan, Air, Listrik, Gas, dan Bahan Bakar Housing, Water, Electricity, Gas, and Fuel</b>	<b>Sandang Clothing</b>
(1)	(2)	(3)	(4)	(5)
Januari/January	0,83	0,11	0,18	0,16
Februari/February	-1,41	0,15	0,59	0,11
Maret/March	0,39	0,35	0,43	-0,01
April/April	1,74	0,20	0,33	-0,04
Mei/May	1,90	2,27	0,17	2,00
Juni/June	1,87	1,47	0,76	0,26
Juli/July	0,17	0,51	0,21	0,39
Agustus/August	0,60	0,13	0,03	0,58
September/September	-2,40	0,78	0,15	0,27
Oktober/October	-0,53	0,16	-0,07	-0,13
November/November	0,48	0,17	0,03	-0,10
Desember/December	0,63	0,24	0,03	0,00



Lanjutan Tabel/*Continued Table* 9.2.2

Bulan Month	Kesehatan Health	Pendidikan, Rekreasi, dan Olah Raga Education, Recreation, and Sports	Transport, Komunikasi, dan Jasa Keuangan Transport, Communication, and Financial Services	Umum General
(1)	(2)	(3)	(4)	(5)
Januari/January	0,02	0,04	-0,25	0,20
Februari/February	1,20	0,00	0,04	-0,50
Maret/March	0,39	0,00	-0,14	0,24
April/April	0,09	-0,03	0,11	0,49
Mei/May	-0,18	0,03	0,12	0,89
Juni/June	0,02	0,00	1,35	1,11
Juli/July	0,21	0,75	-0,99	0,05
Agustus/August	0,17	2,29	0,01	0,36
September/September	0,48	0,65	0,01	-0,25
Oktober/October	0,06	0,08	0,01	-0,09
November/November	0,15	-0,11	-0,01	0,13
Desember/December	0,35	-0,08	-0,01	0,18

Sumber/*Source*: Survei Harga Konsumen/Consumer Price Survey



**Rata-rata Pengeluaran per Kapita Sebulan Kota Depok pada tahun 2019**

*Depok Municipality Monthly Average Expenditure per Capita in 2019*

**2,027**

**Juta Rupiah**  
*Million Rupiah*



**Makanan**  
*Food*

**40,84%**



**Makanan dan minuman jadi**  
*Prepared food and beverages*

**17,86%**  
**0,83** Juta Rupiah Million Rupiah



**Bukan Makanan**  
*Non Food*

**59,16%**



**Perumahan dan fasilitas rumah tangga**  
*Housing and household facilities*

**28,61%**  
**1,199** Juta Rupiah Million Rupiah



**PENJELASAN TEKNIS**

**TECHNICAL NOTES**

1. Pengeluaran rata-rata per kapita adalah biaya yang dikeluarkan untuk konsumsi semua anggota rumah tangga selama sebulan baik yang berasal dari pembelian, pemberian maupun produksi sendiri dibagi dengan banyaknya anggota rumah tangga dalam rumah tangga tersebut.
2. Data konsumsi/pengeluaran yang dikumpulkan pada Susenas Maret dibagi menjadi dua kelompok, yaitu makanan dan bukan makanan. Jumlah komoditas makanan sebanyak 174 komoditas. Pengumpulan data kelompok makanan meliputi banyaknya komoditas yang dikonsumsi beserta nilai pengeluarannya.
3. Pengumpulan data pada sebagian besar kelompok bukan makanan hanya mencakup nilai pengeluaran barang yang dikonsumsi, kecuali beberapa jenis barang tertentu juga dikumpulkan kuantitasnya, seperti listrik, air, gas, dan bahan bakar minyak (BBM).
4. Referensi waktu survei yang digunakan adalah selama seminggu terakhir untuk konsumsi makanan dan sebulan atau setahun terakhir untuk konsumsi bukan makanan.

1. *Per capita Average Expenditure is the cost spent for all household members consumption during the month, whether from purchasing, giving or own production, divided by the number of household members in the household.*
2. *The consumption/expenditure data collected in March Susenas are divided into two groups, namely food and non-food. The number of food commodity are 174 commodities. The food group data collection includes quantity and value of commodities consumed.*
3. *Data collection on most of non food groups covers only the value of expenditures consumed except for certain comodities which are also collected for its quantity, such as the use of electricity, water, gas, and fuel oil (BBM).*
4. *The survey time reference period is previous week before enumeration date for food consumption and last month or last year for non-food consumption.*

**ULASAN**

Kesejahteraan suatu kelompok masyarakat dapat diketahui dari tingkat pendapatan masyarakatnya. Namun data pendapatan yang akurat sulit diperoleh, sehingga dalam Survei Sosial Ekonomi Nasional (Susenas), tingkat kesejahteraan masyarakat diperoleh dengan pendekatan Pengeluaran Rumah Tangga.

Di Kota Depok, tahun 2019 proporsi pengeluaran makanan dan nonmakanan adalah 40,84 persen berbanding 59,16 persen. Pada tahun 2019 secara rata-rata pengeluaran masyarakat Kota Depok lebih banyak digunakan untuk pengeluaran nonmakanan. Hal ini menandakan sebagian besar masyarakat Kota Depok sudah beralih ke masyarakat kelas menengah.

Komoditas yang menyumbang pengeluaran terbesar untuk subgolongan makanan adalah kelompok makanan dan minuman jadi sebesar 17,86 persen. Sedangkan untuk subgolongan bukan makanan sebagian besar dipengaruhi oleh pengeluaran kelompok Perumahan dan fasilitas rumah sebesar 28,61 persen. Secara keseluruhan, terlihat bahwa pengeluaran rata-rata per kapita sebulan di Kota Depok sebesar Rp. 2.027.984,00 pada tahun 2019.

**DESCRIPTION**

*The income of household can indicates the public welfare. On the other hand, getting accurate and up date data of household income is difficult. The National Socio Economic Survey of BPS-Statistics Indonesia try to approach the household expenditure.*

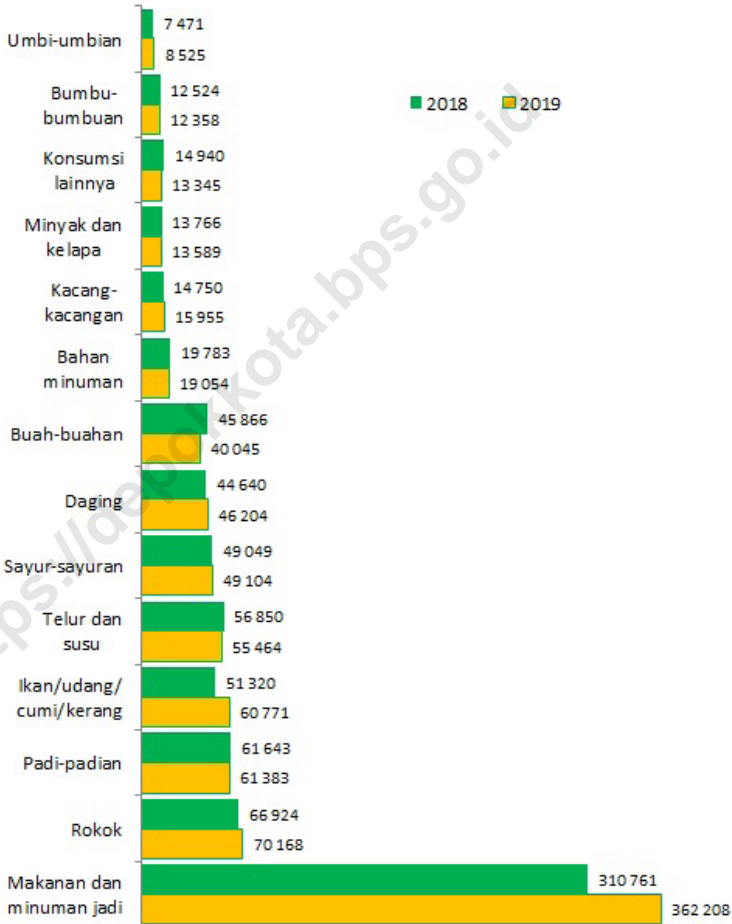
*In Depok Municipality, in 2019 the proportion of food and non-food expenditure is 40,84 percent compared to 59,16 percent. in 2019 the average expenditure of the Depok Municipality community is more used for non-food expenditure. This characterizes most of the people of Depok Municipality are middle class.*

*The commodities that contributed the most to the food subgroup were the food and beverages group at 17,86 percent. While for nonfood subgroups, most of it was influenced by housing and housing facilities expenditure of 28,61 percent. Overall, it was seen that the average expenditure per capita a month in Depok Municipality Rp. 2,027,984.00 in 2018.*

**Gambar** 10.1  
**Figures**

**Rata-rata Pengeluaran per Kapita Sebulan Menurut Kelompok Makanan (rupiah) di Kota Depok, 2018 dan 2019**

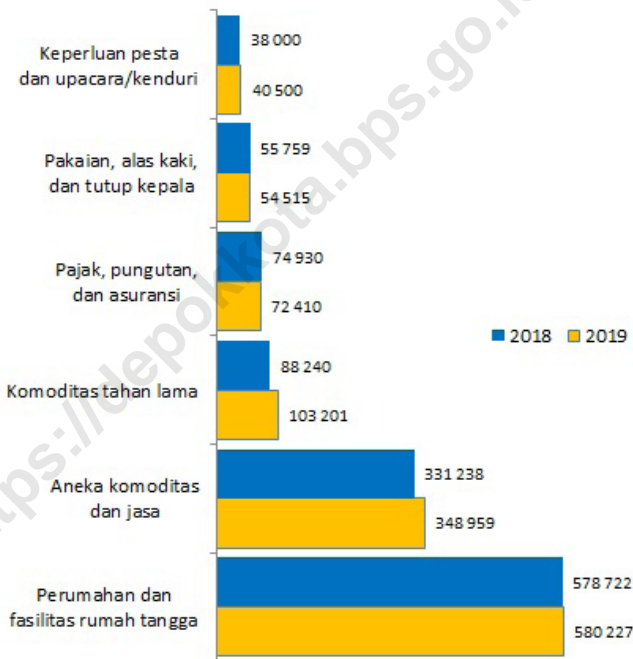
*Monthly Average Expenditure per Capita by Food Group (rupiahs) in Depok Municipality, 2018 and 2019*



Sumber/Source : BPS, Survei Sosial Ekonomi Nasional (Susenas) Maret/BPS-Statistics Indonesia, National Socioeconomic Survey March

**Gambar** 10.2  
**Figures**

**Rata-rata Pengeluaran per Kapita Sebulan Menurut Kelompok Bukan Makanan (rupiah) di Kota Depok, 2018 dan 2019**  
**Monthly Average Expenditure per Capita by Non Food Group (rupiahs) in Depok Municipality, 2018 and 2019**



Sumber/Source : BPS, Survei Sosial Ekonomi Nasional (Susenas) Maret/BPS-Statistics Indonesia, National Socioeconomic Survey March



**Tabel**  
**Table** 10.1

**Rata-rata Pengeluaran per Kapita Sebulan Menurut Kelompok Komoditas (rupiah) di Kota Depok, 2018 dan 2019**  
**Monthly Average Expenditure per Capita by Commodity Group (rupiahs) in Depok Municipality, 2018 and 2019**

<b>Kelompok Komoditas/Commodity Group</b>	<b>2018</b>	<b>2019</b>
(1)	(2)	(3)
<b>Makanan/Food</b>		
Padi-padian/ <i>Cereals</i>	61 643	61 383
Umbi-umbian/ <i>Tubers</i>	7 471	8 525
Ikan/udang/cumi/kerang/ <i>Fish/shrimp/common squid/shells</i>	51 320	60 771
Daging/ <i>Meat</i>	44 640	46 204
Telur dan susu/ <i>Eggs and milk</i>	56 850	55 464
Sayur-sayuran/ <i>Vegetables</i>	49 049	49 104
Kacang-kacangan/ <i>Legumes</i>	14 750	15 955
Buah-buahan/ <i>Fruits</i>	45 866	40 045
Minyak dan kelapa/ <i>Oil and coconut</i>	13 766	13 589
Bahan minuman/ <i>Beverage stuffs</i>	19 783	19 054
Bumbu-bumbuan/ <i>Spices</i>	12 524	12 358
Konsumsi lainnya/ <i>Miscellaneous food items</i>	14 940	13 345
Makanan dan minuman jadi/ <i>Prepared food and beverages</i>	310 761	362 208
Rokok/ <i>Cigarettes</i>	66 924	70 168
<b>Jumlah makanan/Total food</b>	<b>770 287</b>	<b>828 172</b>
<b>Bukan makanan/Non-food</b>		
Perumahan dan fasilitas rumah tangga/ <i>Housing and household facilities</i>	578 722	580 227
Aneka komoditas dan jasa/ <i>Goods and services</i>	331 238	348 959
Pakaian, alas kaki, dan tutup kepala/ <i>Clothing, footwear, and headgear</i>	55 759	54 515
Komoditas tahan lama/ <i>Durable goods</i>	88 240	103 201
Pajak, pungutan, dan asuransi/ <i>Taxes and insurance</i>	74 930	72 410
Keperluan pesta dan upacara/kenduri/ <i>Parties and ceremonies</i>	38 000	40 500
<b>Jumlah bukan makanan/Total non-food</b>	<b>1 166 889</b>	<b>1 199 812</b>
<b>Jumlah/Total</b>	<b>1 937 176</b>	<b>2 027 984</b>

Sumber/Source: BPS, Survei Sosial Ekonomi Nasional (Susenas) Maret/BPS-Statistics Indonesia, National Socioeconomic Survey March

**Tabel**  
**Table** 10.2

**Persentase Pengeluaran per Kapita Sebulan Menurut Kelompok Komoditas di Kota Depok, 2018 dan 2019**  
**Percentage of Monthly Expenditure per Capita by Commodity Group in Depok Municipality, 2018 and 2019**

<b>Kelompok Komoditas/Commodity Group</b>	<b>2018</b>	<b>2019</b>
(1)	(2)	(3)
<b>Makanan/Food</b>		
Padi-padian/ <i>Cereals</i>	3,18	3,03
Umbi-umbian/ <i>Tubers</i>	0,39	0,42
Ikan/udang/cumi/kerang/ <i>Fish/shrimp/common squid/shells</i>	2,65	3,00
Daging/ <i>Meat</i>	2,30	2,28
Telur dan susu/ <i>Eggs and milk</i>	2,93	2,73
Sayur-sayuran/ <i>Vegetables</i>	2,53	2,42
Kacang-kacangan/ <i>Legumes</i>	0,76	0,79
Buah-buahan/ <i>Fruits</i>	2,37	1,97
Minyak dan kelapa/ <i>Oil and coconut</i>	0,71	0,67
Bahan minuman/ <i>Beverage stuffs</i>	1,02	0,94
Bumbu-bumbuan/ <i>Spices</i>	0,65	0,61
Konsumsi lainnya/ <i>Miscellaneous food items</i>	0,77	0,66
Makanan dan minuman jadi/ <i>Prepared food and beverages</i>	16,04	17,86
Rokok/ <i>Cigarettes</i>	3,45	3,46
<b>Jumlah makanan/Total food</b>	<b>39,76</b>	<b>40,84</b>
<b>Bukan makanan/Non-food</b>		
Perumahan dan fasilitas rumah tangga/ <i>Housing and household facilities</i>	29,87	28,61
Aneka komoditas dan jasa/ <i>Goods and services</i>	17,10	17,21
Pakaian, alas kaki, dan tutup kepala/ <i>Clothing, footwear, and headgear</i>	2,88	2,69
Komoditas tahan lama/ <i>Durable goods</i>	4,56	5,09
Pajak, pungutan, dan asuransi/ <i>Taxes and insurance</i>	3,87	3,57
Keperluan pesta dan upacara/kenduri/ <i>Parties and ceremonies</i>	1,96	2,00
<b>Jumlah bukan makanan/Total non-food</b>	<b>60,24</b>	<b>59,16</b>
<b>Jumlah/Total</b>	<b>100,00</b>	<b>100,00</b>

Sumber/Source: BPS, Survei Sosial Ekonomi Nasional (Susenas) Maret/BPS-Statistics Indonesia, National Socioeconomic Survey March

**Tabel**  
**Table** 10.3**Persentase Penduduk Menurut Golongan Pengeluaran Per Kapita Sebulan di Kota Depok, 2018 dan 2019**  
**Percentage of Population by Per Capita Spending Group a Month in Depok Municipality, 2018 and 2019**

<b>Golongan Pengeluaran</b> <i>Spending Group</i> <b>(Rp)</b>	<b>2018</b>	<b>2019</b>
(1)	(2)	(3)
< 150 000	–	–
150 000–199 999	–	–
200 000–299 999	–	–
300 000–499 999	1,78	0,59
500 000–749 999	9,99	9,37
750 000–999 999	15,02	10,64
1 000 000–1 499 999	21,27	23,13
> 1 500 000	51,94	56,27
<b>Jumlah/Total</b>	<b>100,00</b>	<b>100,00</b>

Sumber/Source: BPS, Survei Sosial Ekonomi Nasional (Susenas) Maret/BPS-Statistics Indonesia, National Socioeconomic Survey March

Tabel  
Table 10.4

**Rata-rata Pengeluaran Perkapita Sebulan Menurut  
Pengelompokan (kuintil) Pengeluaran Penduduk di Kota  
Depok (rupiah) 2019**  
*Average Expenditure Per Capita Per Month by Grouping  
(quintile) Expenditure in Depok Municipality (rupiahs)  
2019*

<b>Pengelompokan Pengeluaran Grouping Expenditure</b>	<b>Pengeluaran Rata-rata Per Kapita Sebulan Average Expenditure Per Capita (Rupiah)</b>
(1)	(2)
Kuintil 1 / Quintile 1	802 804
Kuintil 2 / Quintile 2	1 319 928
Kuintil 3 / Quintile 3	1 852 341
Kuintil 4 / Quintile 4	2 563 301
Kuintil 5 / Quintile 5	4 509 771
<b>Rata – rata / Average</b>	<b>2 027 984</b>

Sumber/Source: BPS, Survei Sosial Ekonomi Nasional (Susenas) Maret/BPS-Statistics Indonesia, National Socioeconomic Survey March

### Jumlah Sarana Perdagangan tahun 2017

*Number of Trading Facilities in 2017*

**Pasar Agung**  
727 Kios  
478 Los



**Pasar Cislak**  
667 Kios  
673 Los

**Pasar Kemiri Muka**  
542 Kios  
480 Los



**Pasar Tugu**  
416 Kios  
171 Los

**Pasar Sukatani**  
204 Kios  
42 Los





**PENJELASAN TEKNIS****TECHNICAL NOTES**

1. Pasar adalah suatu mekanisme yang mempertemukan pembeli (konsumen) dengan penjual (produsen) sehingga keduanya dapat berinteraksi untuk membentuk suatu kesepakatan harga.
  2. Pasar lokal adalah pasar yang membeli dan menjual produk dalam satu kota tempat produk itu dihasilkan, bisa juga dikatakan pasar lokal melayani permintaan dan penawaran dalam satu kota.
  3. Pasar harian adalah pasar dimana pertemuan antara pembeli dan penjual yang dapat dilakukan setiap hari.
  4. "Pasar Tradisional" adalah pasar yang dibangun dan dikelola oleh Pemerintah, Pemerintah Daerah, Swasta, Badan Usaha Milik Negara dan Badan Usaha Milik Daerah termasuk kerjasama dengan swasta dengan tempat usaha berupa toko, kios, los dan tenda yang dimiliki/dikelola oleh pedagang kecil, menengah, swadaya masyarakat atau koperasi dengan usaha skala kecil, modal kecil dan dengan proses jual beli barang dagangan melalui tawar menawar.
  5. Kios pasar adalah bangunan permanen di area pasar yang
1. *The market is a mechanism that brings buyers (consumers) to sellers (producers) so that the two can interact to form a price agreement.*
  2. *Local market is a market that buys and sells products in one city where the product is produced, it can also be said that local markets serve the demand and supply in one city.*
  3. *The daily market is a market where meetings between buyers and sellers are held every day.*
  4. *"Traditional Market" is a market developed and managed by the Government, Regional Government, Private, State-Owned Enterprises and Regional-Owned Enterprises including cooperation with the private sector with businesses in the form of shops, kiosks, booths and tents owned / managed by small traders, medium, non-governmental organizations or cooperatives with small scale businesses, small capital and with the process of buying and selling merchandise through bargaining.*
  5. *Market kiosk is a permanent building in a covered market area*

beratap dan dipisahkan satu dengan yang lainnya dengan pemisah mulai dari lantai sampai dengan langit-langit yang dipergunakan untuk usaha berjualan.

*and separated from one another by separating from the floor to the ceiling that is used for business selling.*

6. Los Pasar adalah bangunan yang besar dan memanjang, dilengkapi atap namun biasanya tidak dilengkapi dinding dan penyekat. Bangunan ini dibagi ke dalam banyak petak dan digunakan sebagai pasar. Masing-masing petak dihuni pedagang.

6. *Los Pasar is a large and elongated building, equipped with a roof but is usually not equipped with walls and insulation. This building is divided into many plots and used as a market. Each plot is inhabited by traders.*



**ULASAN**

Jumlah Sarana Perdagangan di Kota Depok ada 4.445 unit, yang terdiri dari pasar sebanyak 6 unit, kios pasar sebanyak 2.601 unit dan los pasar 1.844 unit yang tersebar di unit-unit pasar tersebut pada tahun 2017.

Banyaknya petugas pasar yang mengelola 6 unit pasar tersebut adalah sebanyak 86 petugas. Yang semuanya dikelola oleh pemerintah daerah.

**DESCRIPTION**

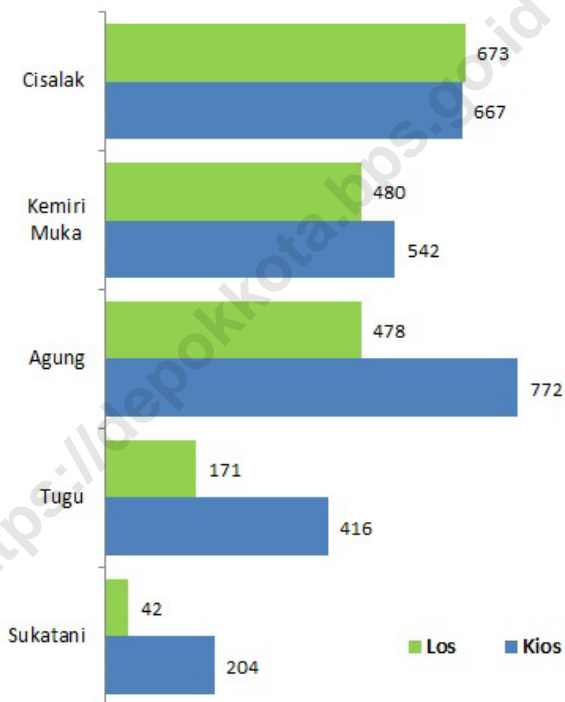
*There are 4,445 units of Trade Facilities in Depok City, consisting of 6 units of the market, 2,601 market stalls and 1,844 units of market stalls which are spread in these market units in 2017.*

*The number of market officers who manage the 6 market units is 86 officers. All of which are managed by local governments.*

<https://depokkota.bps.go.id>

**Gambar** 11.1  
**Figures**

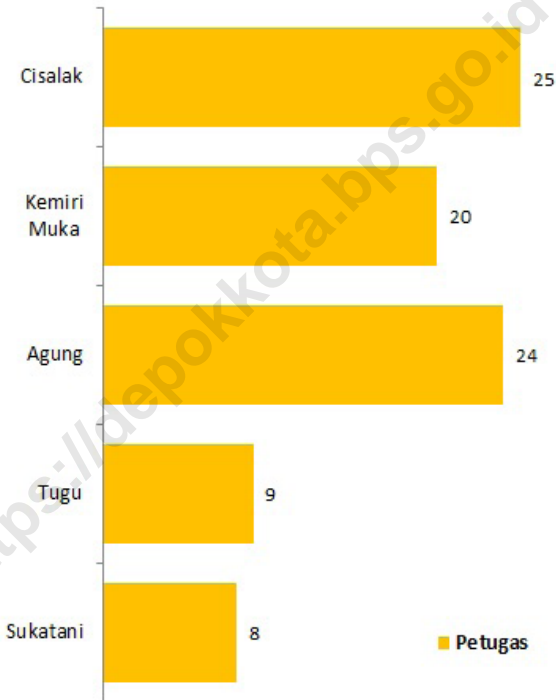
**Jumlah Fasilitas Pasar menurut Lokasi Pasar dan jenis fasilitas di Kota Depok, 2017**  
**Number of Market Facility by Location Kind of Facilities in Depok Municipality, 2017**



Sumber/Source: Dinas Perdagangan dan Perindustrian Kota Depok/Department of Trade and Industry of Depok Municipality

**Gambar** 11.2  
**Figures**

**Jumlah Petugas Pasar menurut Lokasi Pasar di Kota Depok, 2017**  
*Number of staff Market Facility by Location Kind of Facilities in Depok Municipality, 2017*



Sumber/Source: Dinas Perdagangan dan Perindustrian Kota Depok/Department of Trade and Industry of Depok Municipality

**Tabel** 11.1.1 **Jumlah Sarana Perdagangan Menurut Jenisnya di Kota Depok, 2016–2019**  
**Table** 11.1.1 **Number of Trading Facilities by Type of Facility in Depok Municipality, 2016–2019**

Jenis Sarana Perdagangan Type of Trading Facilities	2016	2017	2018	2019
(1)	(2)	(3)	(4)	(5)
Pasar/Market	...	6	...	...
Toko/Store	...	—	...	...
Kios/Los	...	4 445	...	...
Warung	...	—	...	...
<b>Kota Depok</b>	...	<b>4 451</b>	...	...

Sumber/Source: Dinas Perdagangan dan Perindustrian Kota Depok/Department of Trade and Industry of Depok Municipality

**Tabel**  
**Table** 11.1.2

**Jumlah Fasilitas Pasar menurut Lokasi Pasar dan jenis fasilitas di Kota Depok, 2017**  
**Number of Market Facility by Location Kind of Facilities in Depok Municipality, 2017**

<i>Lokasi Pasar</i> <i>Location</i>	<i>Kios</i> <i>Kios</i>	<i>Los</i> <i>Los</i>	<i>Jumlah Petugas</i> <i>Number of Staff</i>
(1)	(2)	(3)	(4)
Cisalak	667	673	25
Kemiri Muka	542	480	20
Agung	772	478	24
Tugu	416	171	9
Musi	–	–	–
Sukatani	204	42	8
<b>Kota Depok</b>	<b>2 601</b>	<b>1 844</b>	<b>86</b>

Sumber/Source: Dinas Perdagangan dan Perindustrian Kota Depok/Department of Trade and Industry of Depok Municipality



**PDRB atas dasar harga berlaku  
Kota Depok pada tahun 2019**

*Depok Municipality GRDP at  
current market prices in 2019*

**71,04**  
**Triliun Rupiah**  
*Trillion Rupiah*

**28,68%**

**20,38** **Triliun Rupiah**  
*Trillion Rupiah*



**Industri Pengolahan**  
*Manufacturing*

**22,15%**

**15,74** **Triliun Rupiah**  
*Trillion Rupiah*



**Perdagangan Besar dan  
Eceran; Reparasi Mobil  
dan Sepeda Motor**

*Wholesale and Retail  
Trade; Repair of Motor  
Vehicles and Motorcycles*

**20,83%**

**14,80** **Triliun Rupiah**  
*Trillion Rupiah*



**Konstruksi**  
*Construction*





**PENJELASAN TEKNIS**

1. Produk Domestik Bruto pada tingkat nasional serta Produk Domestik Regional Bruto (PDRB) pada tingkat regional (provinsi) menggambarkan kemampuan suatu wilayah untuk menciptakan nilai tambah pada suatu waktu tertentu. Untuk Menyusun PDB maupun PDRB digunakan 2 pendekatan, yaitu lapangan usaha dan pengeluaran. Keduanya menyajikan komposisi data nilai tambah dirinci menurut sumber kegiatan ekonomi (lapangan usaha) dan menurut komponen penggunaannya. PDB maupun PDRB dari sisi lapangan usaha merupakan penjumlahan seluruh komponen nilai tambah bruto yang mampu diciptakan oleh seluruh kategori kegiatan ekonomi atas berbagai aktivitas produksinya. Sedangkan dari sisi pengeluaran menjelaskan tentang penggunaan dari nilai tambah tersebut.
2. PDRB menurut lapangan usaha mengalami perubahan klasifikasi dari 9 lapangan usaha menjadi 17 lapangan usaha. PDRB menurut lapangan usaha dirinci menurut total nilai tambah dari seluruh kategori yang mencakup lapangan usaha Pertanian, Kehutanan, dan Perikanan; Pertambangan dan Penggalian; Industri Pengolahan; Pengadaan

**TECHNICAL NOTES**

1. *The basic measure of the value added arising from economic activity is known as Gross Domestic Product at the national level and Gross Regional Domestic Product (GRDP) at the regional level (provinces/regencies/municipalities). To compile these statistics, two approaches have been used, i.e. "production approach" and "expenditure approach". The first approach is to measure value added produced by various kinds of economic activities, while the second approach is to measure final uses of the country's output. In other words, GDP/GRDP is the sum of total value added produced by all economic industries (activities) and the way of using it.*
2. *GRDP by industry classification changes from 9 sectors to 17 industries. GRDP by industry is classified by types of all categories such as Agriculture, Forestry and Fishing; Mining and Quarrying; Manufacturing; Electricity and Gas; Water supply, Sewerage, Waste Management and Remediation Activities; Construction; Wholesale and Retail Trade; Repair of*

Listrik dan Gas; Pengadaan Air, Pengelolaan Sampah, Limbah dan Daur Ulang; Konstruksi; Perdagangan Besar dan Eceran, reparasi Mobil dan Sepeda Motor; Transportasi dan Pergudangan; Penyediaan Akomodasi dan Makan Minum; Informasi dan Komunikasi; Jasa Keuangan dan Asuransi; Real Estat; Jasa Perusahaan; Administrasi Pemerintahan, Pertahanan dan Jaminan Sosial Wajib; Jasa Pendidikan; Jasa Kesehatan dan Kegiatan Sosial; dan Jasa lainnya.

Produk Domestik Regional Bruto maupun agregat turunannya disajikan dalam 2 (dua) versi penilaian, yaitu atas dasar “harga berlaku” dan atas dasar “harga konstan”. Disebut sebagai harga berlaku karena seluruh agregat dinilai dengan menggunakan harga pada tahun berjalan, sedangkan harga konstan penilaiannya didasarkan kepada harga satu tahun dasar tertentu, dalam publikasi ini digunakan harga tahun 2010.

*Motor Vehicles and Motorcycles; Transportation and Storage; Accommodation and Food Service Activities; Information and Communication; Financial and Insurance Activities; Real Estate Activities; Business Activities; Public Administration; Defence and Compulsory Social Security; Education; Human Health and Social Work Activities; and Other Services Activities.*

*GRDP and its aggregations are presented in two forms: at current market prices and at constant base year market prices. In presenting current market prices, all aggregates are valued at current market prices, while base year constant market prices are shown by valuing all aggregates at fixed base year prices. Year of 2010 is used as the base year in this publication.*

**ULASAN**

Perekonomian Kota Depok tahun 2019 tumbuh sebesar 6,74 persen. Angka pertumbuhan ini lebih rendah dibandingkan tahun 2018 sebesar 6,97 persen. Pertumbuhan ekonomi tahun 2019 didorong oleh semua kategori lapangan usaha. Laju pertumbuhan tertinggi adalah kategori Real Estat sebesar 10,84 persen.

Sektor industri pengolahan merupakan sektor yang memiliki kontribusi paling besar terhadap PDRB Kota Depok tahun 2019 dengan share mencapai 28,68 persen, turun dari 29,92 persen pada tahun 2018. Disusul oleh sektor perdagangan besar dan eceran; reparasi mobil dan sepeda motor sebesar 22,15 persen atau naik dari tahun sebelumnya yaitu 21,77 persen.

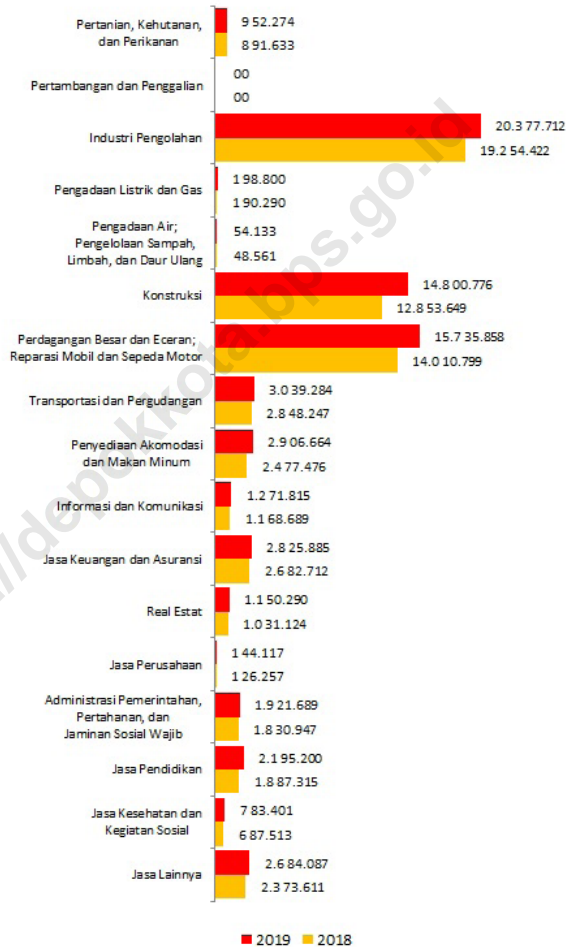
**DESCRIPTION**

*Depok municipality's economy in 2019 grew by 6.74 percent. This figure lower than the previous year 6.97 percent. The growth of 6.74 percent was driven by all economic sectors. The highest growth rate was the Real Estate Activities of 10.84 percent.*

*The manufacturing sector is the sector that has the greatest contribution to the GRDP of Depok municipality in 2019 with share reached 28.86 percent, decreased from the previous year with 29.92 percent. Followed by wholesale and retail trade, repair of cars and motorcycles sector amounted to 22.15 percent, increased from the previous year which reached 21.77 percent.*

**Gambar 12.1**  
**Figures**

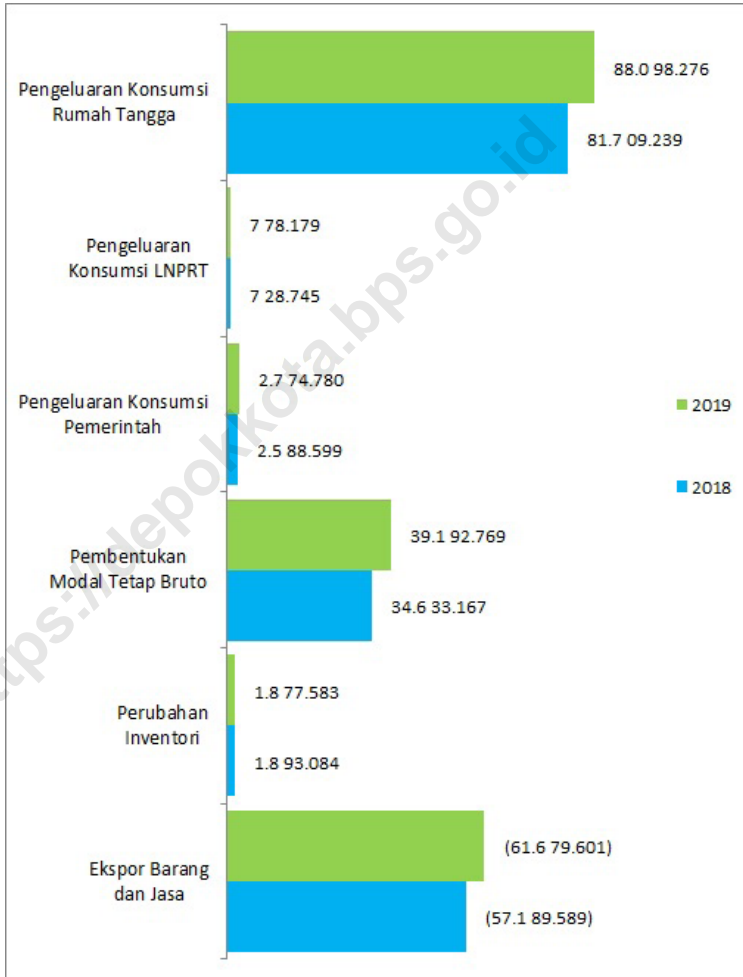
**Produk Domestik Regional Bruto Atas Dasar Harga Berlaku Menurut Lapangan Usaha di Kota Depok (juta rupiah), 2018–2019**  
**Gross Regional Domestic Product at Current Market Prices by Industry in Depok Municipality (million rupiahs), 2018–2019**



Sumber/Source: BPS, berbagai sensus, survei dan sumber lain/BPS-Statistics Indonesia, various census, survey, and other sources

**Gambar 12.2**  
**Figures**

**Produk Domestik Regional Bruto Atas Dasar Harga Berlaku Menurut Jenis Pengeluaran di Kota Depok (juta rupiah), 2018–2019**  
**Gross Regional Domestic Product at Current Market Prices by Type of Expenditure in Depok Municipality (million rupiahs), 2018–2019**



Sumber/Source: BPS, berbagai sensus, survei dan sumber lain/BPS-Statistics Indonesia, various census, survey, and other sources

**Tabel**  
**Table** 12.1.

**Produk Domestik Regional Bruto Atas Dasar Harga  
Berlaku Menurut Lapangan Usaha di Kota Depok (Juta  
rupiah), 2016–2019**  
*Gross Regional Domestic Product at Current Market Prices  
by Industry in Depok Municipality (million rupiahs), 2016–  
2019*

Lapangan Usaha/Industry		2016	2017	2018*	2019**
(1)		(2)	(3)	(4)	(5)
A	Pertanian, Kehutanan, dan Perikanan <i>Agriculture, Forestry, and Fishing</i>	774 713,27	819 342,40	891 632,57	952 273,92
B	Pertambangan dan Penggalian <i>Mining and Quarrying</i>	–	–	–	–
C	Industri Pengolahan <i>Manufacturing</i>	17 265 073,33	18 162 689,37	19 254 421,62	20 377 711,76
D	Pengadaan Listrik dan Gas <i>Electricity and Gas</i>	150 713,55	180 146,45	190 290,42	198 800,05
E	Pengadaan Air; Pengelolaan Sampah, Limbah, dan Daur Ulang <i>Water Supply; Sewerage, Waste Management, and Remediation Activities</i>	37 358,30	42 673,67	48 560,83	54 133,46
F	Konstruksi <i>Construction</i>	9 893 063,45	11 266 195,07	12 853 648,70	14 800 776,27
G	Perdagangan Besar dan Eceran; Reparasi Mobil dan Sepeda Motor <i>Wholesale and Retail Trade; Repair of Motor Vehicles and Motorcycles</i>	11 522 520,05	12 691 414,43	14 010 799,05	15 735 857,82
H	Transportasi dan Pergudangan <i>Transportation and Storage</i>	2 456 987,17	2 649 118,66	2 848 247,27	3 039 283,81

Lanjutan Tabel/*Continued Table* 12.1

Lapangan Usaha/ <i>Industry</i>		2016	2017	2018*	2019**
(1)		(2)	(3)	(4)	(5)
I	Penyediaan Akomodasi dan Makan Minum <i>Accommodation and Food Service Activities</i>	1 908 455,33	2 190 076,46	2 477 475,52	2 906 663,94
J	Informasi dan Komunikasi <i>Information and Communication</i>	938 371,32	1 082 897,14	1 168 689,23	1 271 815,11
K	Jasa Keuangan dan Asuransi <i>Financial and Insurance Activities</i>	2 187 217,79	2 365 345,37	2 682 712,36	2 825 885,44
L	Real Estat <i>Real Estate Activities</i>	822 235,80	916 352,11	1 031 123,79	1 150 289,74
M,N	Jasa Perusahaan <i>Business Activities</i>	107 515,75	119 296,09	126 257,43	144 116,82
O	Administrasi Pemerintahan, Pertahanan, dan Jaminan Sosial Wajib <i>Public Administration and Defence; Compulsory Social Security</i>	1 444 514,68	1 598 349,25	1 830 946,72	1 921 689,38
P	Jasa Pendidikan <i>Education</i>	1 391 781,70	1 591 391,99	1 887 314,55	2 195 200,03
Q	Jasa Kesehatan dan Kegiatan Sosial/ <i>Human Health and Social Work Activities</i>	553 480,13	627 423,17	687 512,98	783 400,70
R,S,T,U	Jasa Lainnya/ <i>Other Services Activities</i>	1 877 049,36	2 106 065,32	2 373 610,56	2 684 087,46
<b>Produk Domestik Regional Bruto</b> <b>Gross Regional Domestic Product</b>		<b>53 331 050,97</b>	<b>58 408 776,96</b>	<b>64 363 243,60</b>	<b>71 041 985,71</b>

Catatan/*Note*: \*) Angka sementara / Preliminary Figures

\*\*) Angka sangat sementara / Very Preliminary Figures

Sumber/*Source*: BPS, berbagai sensus, survei dan sumber lain/*BPS-Statistics Indonesia, various census, survey, and other sources*

**Tabel**  
**Table** 12.2

**Produk Domestik Regional Bruto Atas Dasar Harga  
Konstan 2010 Menurut Lapangan Usaha di Kota Depok  
(juta rupiah), 2016–2019**  
**Gross Regional Domestic Product at 2010 Constant Market  
Prices by Industry in Depok Municipality (million rupiahs),  
2016–2019**

Lapangan Usaha/Industry		2016	2017	2018*	2019**
(1)		(2)	(3)	(4)	(5)
A	Pertanian, Kehutanan, dan Perikanan <i>Agriculture, Forestry, and Fishing</i>	503 222,61	511 177,55	524 348,47	543 054,13
B	Pertambangan dan Penggalian <i>Mining and Quarrying</i>	–	–	–	–
C	Industri Pengolahan <i>Manufacturing</i>	12 881 594,52	13 290 653,10	13 827 718,30	14 293 448,34
D	Pengadaan Listrik dan Gas <i>Electricity and Gas</i>	114 193,53	119 267,13	123 566,40	128 835,51
E	Pengadaan Air; Pengelolaan Sampah, Limbah, dan Daur Ulang <i>Water Supply; Sewerage, Waste Management, and Remediation Activities</i>	30 330,75	32 423,33	34 896,72	36 021,58
F	Konstruksi <i>Construction</i>	7 954 732,45	8 745 119,51	9 628 962,99	10 591 233,97
G	Perdagangan Besar dan Eceran; Reparasi Mobil dan Sepeda Motor <i>Wholesale and Retail Trade; Repair of Motor Vehicles and Motorcycles</i>	8 577 211,55	9 213 855,23	9 873 456,84	10 684 987,23
H	Transportasi dan Pergudangan <i>Transportation and Storage</i>	1 451 037,37	1 529 506,98	1 615 239,95	1 709 133,85



Lanjutan Tabel/*Continued Table* 12.2

Lapangan Usaha/ <i>Industry</i>		2016	2017	2018*	2019**
(1)		(2)	(3)	(4)	(5)
I	Penyediaan Akomodasi dan Makan Minum <i>Accommodation and Food Service Activities</i>	1 303 418,97	1 438 618,50	1 570 030,88	1 714 513,83
J	Informasi dan Komunikasi <i>Information and Communication</i>	976 941,71	1 107 577,94	1 218 280,07	1 327 694,40
K	Jasa Keuangan dan Asuransi <i>Financial and Insurance Activities</i>	1 606 520,96	1 674 246,91	1 839 476,83	1 868 752,44
L	Real Estat <i>Real Estate Activities</i>	676 860,08	745 260,81	791 609,91	877 440,43
M,N	Jasa Perusahaan <i>Business Activities</i>	91 040,46	99 350,04	101 191,32	105 087,15
O	Administrasi Pemerintahan, Pertahanan, dan Jaminan Sosial Wajib <i>Public Administration and Defence; Compulsory Social Security</i>	969 687,08	1 041 910,56	1 131 124,93	1 182 108,21
P	Jasa Pendidikan <i>Education</i>	1 115 395,51	1 220 053,78	1 309 839,99	1 390 816,10
Q	Jasa Kesehatan dan Kegiatan Sosial/ <i>Human Health and Social Work Activities</i>	440 277,65	482 929,55	514 243,46	564 490,98
R,S,T,U	Jasa Lainnya/ <i>Other Services Activities</i>	1 570 767,98	1 729 331,58	1 874 898,26	2 059 008,31
<b>Produk Domestik Regional Bruto <i>Gross Regional Domestic Product</i></b>		<b>40 263 233,18</b>	<b>42 981 282,50</b>	<b>45 978 885,33</b>	<b>49 076 626,47</b>

Catatan/*Note*: \*) Angka sementara / Preliminary Figures

\*\*) Angka sangat sementara / Very Preliminary Figures

Sumber/*Source*: BPS, berbagai sensus, survei dan sumber lain/*BPS-Statistics Indonesia, various census, survey, and other sources*

**Tabel**  
**Table** 12.3

**Distribusi Persentase Produk Domestik Regional Bruto Atas Dasar Harga Berlaku Menurut Lapangan Usaha di Kota Depok, 2015–2019**  
**Percentage Distribution of Gross Regional Domestic Product at Current Market Prices by Industry in Depok Municipality, 2015–2019**

	<b>Lapangan Usaha/Industry</b>	<b>2015</b>	<b>2016</b>	<b>2017</b>	<b>2018*</b>	<b>2019**</b>
	(1)	(2)	(3)	(4)	(5)	(6)
A	Pertanian, Kehutanan, dan Perikanan <i>Agriculture, Forestry, and Fishing</i>	1,44	1,45	1,40	1,39	1,34
B	Pertambangan dan Penggalian <i>Mining and Quarrying</i>	–	–	–	–	–
C	Industri Pengolahan <i>Manufacturing</i>	33,29	32,37	31,10	29,92	28,68
D	Pengadaan Listrik dan Gas <i>Electricity and Gas</i>	0,26	0,28	0,31	0,30	0,28
E	Pengadaan Air; Pengelolaan Sampah, Limbah, dan Daur Ulang <i>Water Supply; Sewerage, Waste Management, and Remediation Activities</i>	0,07	0,07	0,07	0,08	0,08
F	Konstruksi <i>Construction</i>	18,25	18,55	19,29	19,97	20,83
G	Perdagangan Besar dan Eceran; Reparasi Mobil dan Sepeda Motor <i>Wholesale and Retail Trade; Repair of Motor Vehicles and Motorcycles</i>	21,52	21,61	21,73	21,77	22,15
H	Transportasi dan Pergudangan <i>Transportation and Storage</i>	4,61	4,61	4,54	4,43	4,28

Lanjutan Tabel/*Continued Table* 12.3

Lapangan Usaha/ <i>Industry</i>		2015	2016	2017	2018*	2019**
(1)		(2)	(3)	(4)	(5)	(6)
I	Penyediaan Akomodasi dan Makan Minum <i>Accommodation and Food Service Activities</i>	3,44	3,58	3,75	3,85	4,09
J	Informasi dan Komunikasi <i>Information and Communication</i>	1,69	1,76	1,85	1,82	1,79
K	Jasa Keuangan dan Asuransi <i>Financial and Insurance Activities</i>	3,95	4,10	4,05	4,17	3,98
L	Real Estat <i>Real Estate Activities</i>	1,55	1,54	1,57	1,60	1,62
M,N	Jasa Perusahaan <i>Business Activities</i>	0,20	0,20	0,20	0,20	0,20
O	Administrasi Pemerintahan, Pertahanan, dan Jaminan Sosial Wajib <i>Public Administration and Defence; Compulsory Social Security</i>	2,80	2,71	2,74	2,84	2,71
P	Jasa Pendidikan <i>Education</i>	2,58	2,61	2,72	2,93	3,09
Q	Jasa Kesehatan dan Kegiatan Sosial <i>Human Health and Social Work Activities</i>	1,00	1,04	1,07	1,07	1,10
R,S,T,U	Jasa Lainnya <i>Other Services Activities</i>	3,36	3,52	3,61	3,69	3,78
<b>Produk Domestik Regional Bruto</b> <b>Gross Regional Domestic Product</b>		<b>100,00</b>	<b>100,00</b>	<b>100,00</b>	<b>100,00</b>	<b>100,00</b>

Catatan/*Note*: \*) Angka sementara / Preliminary Figures

\*\*) Angka sangat sementara / Very Preliminary Figures

Sumber/*Source*: BPS, berbagai sensus, survei dan sumber lain/*BPS-Statistics Indonesia, various census, survey, and other sources*

**Tabel**  
**Table** 12.4

**Laju Pertumbuhan Produk Domestik Regional Bruto Atas Dasar Harga Konstan 2010 Menurut Lapangan Usaha di Kota Depok (persen), 2016–2019**  
**Growth Rate of Gross Regional Domestic Product at 2010 Constant Market Prices by Industry in Depok Municipality (percent), 2016–2019**

	<b>Lapangan Usaha/Industry</b>	<b>2015</b>	<b>2016</b>	<b>2017</b>	<b>2018*</b>	<b>2019**</b>
	(1)	(2)	(3)	(4)	(5)	(6)
A	Pertanian, Kehutanan, dan Perikanan <i>Agriculture, Forestry, and Fishing</i>	1,57	3,08	1,58	2,58	3,57
B	Pertambangan dan Penggalian <i>Mining and Quarrying</i>	–	–	–	–	–
C	Industri Pengolahan <i>Manufacturing</i>	3,41	4,27	3,18	4,04	3,37
D	Pengadaan Listrik dan Gas <i>Electricity and Gas</i>	5,12	7,94	4,44	3,60	4,26
E	Pengadaan Air; Pengelolaan Sampah, Limbah, dan Daur Ulang <i>Water Supply; Sewerage, Waste Management, and Remediation Activities</i>	5,28	5,68	6,90	7,63	3,22
F	Konstruksi <i>Construction</i>	9,33	9,44	9,94	10,11	9,99
G	Perdagangan Besar dan Eceran; Reparasi Mobil dan Sepeda Motor <i>Wholesale and Retail Trade; Repair of Motor Vehicles and Motorcycles</i>	7,19	8,31	7,42	7,16	8,22
H	Transportasi dan Pergudangan <i>Transportation and Storage</i>	9,65	6,69	5,41	5,61	5,81

Lanjutan Tabel/Continued Table 12.4

Lapangan Usaha/Industry		2015	2016	2017	2018*	2019**
(1)		(2)	(3)	(4)	(5)	(6)
I	Penyediaan Akomodasi dan Makan Minum <i>Accommodation and Food Service Activities</i>	8,23	9,77	10,37	9,13	9,20
J	Informasi dan Komunikasi <i>Information and Communication</i>	16,73	14,23	13,37	9,99	8,98
K	Jasa Keuangan dan Asuransi <i>Financial and Insurance Activities</i>	7,87	10,91	4,22	9,87	1,59
L	Real Estat <i>Real Estate Activities</i>	6,56	8,15	10,11	6,22	10,84
M,N	Jasa Perusahaan <i>Business Activities</i>	6,90	6,92	9,13	1,85	3,85
O	Administrasi Pemerintahan, Pertahanan, dan Jaminan Sosial Wajib <i>Public Administration and Defence; Compulsory Social Security</i>	2,78	3,02	7,45	8,56	4,51
P	Jasa Pendidikan <i>Education</i>	10,12	8,34	9,38	7,36	6,18
Q	Jasa Kesehatan dan Kegiatan Sosial <i>Human Health and Social Work Activities</i>	11,07	9,28	9,69	6,48	9,77
R,S,T,U	Jasa Lainnya <i>Other Services Activities</i>	9,27	9,91	10,09	8,42	9,82
<b>Produk Domestik Regional Bruto Gross Regional Domestic Product</b>		<b>6,64</b>	<b>7,28</b>	<b>6,75</b>	<b>6,97</b>	<b>6,74</b>

Catatan/Note: \*) Angka sementara / Preliminary Figures

\*\*) Angka sangat sementara / Very Preliminary Figures

Sumber/Source: BPS, berbagai sensus, survei dan sumber lain/BPS-Statistics Indonesia, various census, survey, and other sources

**Tabel 12.5**      **Produk Domestik Regional Bruto Atas Dasar Harga Berlaku Menurut Jenis Pengeluaran di Kota Depok (juta rupiah), 2016–2019**  
**Gross Regional Domestic Product at Current Market Prices by Type of Expenditure in Depok Municipality (million rupiahs), 2016–2019**

<b>Jenis Pengeluaran</b> <i>Type of Expenditure</i>	<b>2016</b>	<b>2017</b>	<b>2018*</b>	<b>2019**</b>
(1)	(2)	(3)	(4)	(5)
Pengeluaran Konsumsi Rumah Tangga <i>Household Consumption Expenditure</i>	67 440 123,60	74 880 460,78	81 709 238,67	88 098 275,52
Pengeluaran Konsumsi LNPRT <i>NPISH Consumption Expenditure</i>	636 536,79	670 522,79	728 744,82	778 179,26
Pengeluaran Konsumsi Pemerintah <i>Government Consumption Expenditure</i>	2 533 797,50	2 487 915,49	2 588 598,81	2 774 780,35
Pembentukan Modal Tetap Bruto <i>Gross Fixed Capital Formation</i>	26 630 419,81	30 270 435,38	34 633 166,53	39 192 768,51
Perubahan Inventori <i>Changes in Inventories</i>	1 717 347,68	1 818 543,35	1 893 084,16	1 877 583,06
Net Ekspor Barang dan Jasa <i>Net Exports of Goods and Services</i>	(45 627 174,41)	(51 719 100,83)	(57 189 589,39)	(61 679 601,00)
<b>Produk Domestik Regional Bruto</b> <b>Gross Regional Domestic Product</b>	<b>53 331 050,97</b>	<b>58 408 776,96</b>	<b>64 363 243,60</b>	<b>71 041 985,71</b>

Catatan/Note:      \*) Angka sementara / Preliminary Figures

\*\*) Angka sangat sementara / Very Preliminary Figures

Sumber/Source:    BPS, berbagai sensus, survei dan sumber lain/BPS-Statistics Indonesia, various census, survey, and other sources

**Tabel 12.6**  
**Table****Produk Domestik Regional Bruto Atas Dasar Harga Konstan 2010 Menurut Jenis Pengeluaran di Kota Depok (juta rupiah), 2016–2019**  
**Gross Regional Domestic Product at 2010 Constant Market Prices by Type of Expenditure in Depok Municipality (million rupiahs), 2016–2019**

<b>Jenis Pengeluaran</b> <b>Type of Expenditure</b>	<b>2016</b>	<b>2017</b>	<b>2018*</b>	<b>2019**</b>
(1)	(2)	(3)	(4)	(5)
Pengeluaran Konsumsi Rumah Tangga <i>Household Consumption Expenditure</i>	51 808 596,22	55 033 940,94	57 983 045,03	60 789 175,31
Pengeluaran Konsumsi LNPR <i>NPISH Consumption Expenditure</i>	470 659,86	483 818,19	508 708,04	524 663,67
Pengeluaran Konsumsi Pemerintah <i>Government Consumption Expenditure</i>	1 668 925,08	1 594 774,56	1 628 961,19	1 735 804,82
Pembentukan Modal Tetap Bruto <i>Gross Fixed Capital Formation</i>	19 861 635,71	21 769 169,39	23 967 944,80	25 862 033,18
Perubahan Inventori <i>Changes in Inventories</i>	1 137 480,43	1 138 391,31	1 122 075,34	1 094 376,10
Net Ekspor Barang dan Jasa <i>Net Exports of Goods and Services</i>	(34 684 064,12)	(37 038 811,90)	(39 231 849,06)	(40 929 426,61)
<b>Produk Domestik Regional Bruto</b> <b>Gross Regional Domestic Product</b>	<b>40 263 233,18</b>	<b>42 981 282,50</b>	<b>45 978 885,33</b>	<b>49 076 626,47</b>

Catatan/Note: \*) Angka sementara / Preliminary Figures

\*\*) Angka sangat sementara / Very Preliminary Figures

Sumber/Source: BPS, berbagai sensus, survei dan sumber lain/BPS-Statistics Indonesia, various census, survey, and other sources

**Tabel 12.7**      **Distribusi PDRB Kota Depok Atas Dasar Harga Berlaku Menurut Pengeluaran (persen), 2016-2019**  
**Table**            **Percentage Distribution of GRDP of Depok Municipality at Current Prices by Expenditure, 2016-2019**

<b>Jenis Pengeluaran</b> <i>Type of Expenditure</i>	<b>2016</b>	<b>2017</b>	<b>2018*</b>	<b>2019**</b>
(1)	(2)	(3)	(4)	(5)
Pengeluaran Konsumsi Rumah Tangga <i>Household Consumption Expenditure</i>	126,46	128,20	126,95	124,01
Pengeluaran Konsumsi LNPR <i>NPISH Consumption Expenditure</i>	1,19	1,15	1,13	1,10
Pengeluaran Konsumsi Pemerintah <i>Government Consumption Expenditure</i>	4,75	4,26	4,02	3,91
Pembentukan Modal Tetap Bruto <i>Gross Fixed Capital Formation</i>	49,93	51,83	53,81	55,17
Perubahan Inventori <i>Changes in Inventories</i>	3,22	3,11	2,94	2,64
Net Ekspor Barang dan Jasa <i>Net Exports of Goods and Services</i>	(85,55)	(88,55)	(88,85)	(86,82)
<b>Produk Domestik Regional Bruto</b> <b><i>Gross Regional Domestic Product</i></b>	<b>100,00</b>	<b>100,00</b>	<b>100,00</b>	<b>100,00</b>

Catatan/Note:      \*) Angka sementara / Preliminary Figures

\*\*) Angka sangat sementara / Very Preliminary Figures

Sumber/Source:    BPS, berbagai sensus, survei dan sumber lain/BPS-Statistics Indonesia, various census, survey, and other sources



**Tabel 12.8** Laju Pertumbuhan PDRB Kota Depok Atas Dasar Harga Konstan 2010 Menurut Pengeluaran (persen), 2016-2019  
**Table** Growth Rate of GRDP of Depok Municipality at 2010 Constant Prices by Expenditure 2016-2019

Jenis Pengeluaran Type of Expenditure	2016	2017	2018*	2019**
(1)	(2)	(3)	(4)	(5)
Pengeluaran Konsumsi Rumah Tangga Household Consumption Expenditure	4,12	6,23	5,36	4,84
Pengeluaran Konsumsi LNPR NPISH Consumption Expenditure	(6,14)	2,80	5,14	3,14
Pengeluaran Konsumsi Pemerintah Government Consumption Expenditure	14,76	(4,44)	2,14	6,56
Pembentukan Modal Tetap Bruto Gross Fixed Capital Formation	8,81	9,60	10,10	7,90
Perubahan Inventori Changes in Inventories	3,27	0,08	(1,43)	(2,47)
Net Ekspor Barang dan Jasa Net Exports of Goods and Services	–	–	–	–
<b>Produk Domestik Regional Bruto Gross Regional Domestic Product</b>	<b>7,28</b>	<b>6,75</b>	<b>6,97</b>	<b>6,74</b>

Catatan/Note: \*) Angka sementara / Preliminary Figures

\*\*) Angka sangat sementara / Very Preliminary Figures

Sumber/Source: BPS, berbagai sensus, survei dan sumber lain/BPS-Statistics Indonesia, various census, survey, and other sources



**BAB**  
Chapter  
**13**

**Perbandingan Antar  
KABUPATEN/KOTA**

*REGENCY/MUNICIPAL  
Comparison*

**IPM Tahun 2019 Kota Depok adalah**  
*In 2019 Depok Municipality HDI is*

**80,82**

**Peringkat ke 3 di Jawa Barat**  
*Ranked 3 in West Java*



**laju pertumbuhan PDRB Tahun 2019 Kota Depok adalah**  
*In 2019 Depok Municipality GRDP growth rate is*

**6,74%**

**Peringkat ke 3 di Jawa Barat**  
*Ranked 3 in West Java*

**Jumlah penduduk miskin Tahun 2019**  
**Kota Depok adalah**

*In 2019 Depok Municipality  
Number of Poor Population is*

**49,4**  
Ribu Jiwa  
*Thousand people*

**Peringkat ke 6 terendah di Jawa Barat**  
*Ranked 6 lowest in West Java*





**PENJELASAN TEKNIS**

1. Sumber data yang digunakan dalam bab ini berasal dari publikasi BPS Provinsi Jawa Barat.
2. Menurut UNDP, IPM didefinisikan sebagai proses perluasan pilihan bagi penduduk. IPM mengukur pencapaian hasil pembangunan dari suatu daerah/wilayah dalam tiga dimensi dasar pembangunan yaitu: lamanya hidup, pengetahuan/tingkat pendidikan dan standard hidup layak. IPM digunakan untuk mengukur pengaruh dari kebijaksanaan ekonomi terhadap kualitas hidup.
3. Laju pertumbuhan Produk Domestik Regional Bruto diperoleh dari perhitungan PDRB atas dasar harga konstan. Laju pertumbuhan tersebut dihitung dengan cara mengurangi nilai PDRB pada tahun ke-n terhadap nilai pada tahun ke n-1 (tahun sebelumnya), dibagi dengan nilai pada tahun ke n-1, kemudian dikalikan dengan 100 persen. Laju pertumbuhan menunjukkan perkembangan agregat pendapatan dari satu waktu tertentu terhadap waktu sebelumnya.

**TECHNICAL NOTES**

1. *Data sources in this chapter were mainly from BPS Statistics Indonesia publications.*
2. *According to UNDP, Human Development Index is a process of enlarging the choices of people. HDI can assess the development of a country/region with three dimension. There are life expectancy at birth, education index and decent standard of living. HDI can also be used to question national/regional policy choices.*
3. *Growth rate of per capita gross regional domestic product (GRDP) is derived from per capita GRDP at constant market prices. It is obtained by subtracting the value of per capita GRDP year-n with the value of per capita GRDP year n-1 then multiplied by 100 percent. The growth rate of per capita GDRP explains the per capita income growth during the given period.*

4. Untuk mengukur kemiskinan, BPS menggunakan konsep kemampuan memenuhi kebutuhan dasar (basic needs approach). Dengan pendekatan ini, kemiskinan dipandang sebagai ketidakmampuan dari sisi ekonomi untuk memenuhi kebutuhan dasar makanan dan bukan makanan yang diukur dari sisi pengeluaran. Metode yang digunakan adalah menghitung Garis Kemiskinan (GK), yang terdiri dari dua komponen, yaitu Garis Kemiskinan Makanan (GKM) dan Garis Kemiskinan Non- Makanan (GKNM). Penghitungan Garis Kemiskinan dilakukan secara terpisah untuk daerah perkotaan dan perdesaan.
5. Garis Kemiskinan Makanan (GKM) merupakan nilai pengeluaran kebutuhan minimum makanan yang disetarakan dengan 2.100 kkalori per kapita per hari. Garis Kemiskinan Non-Makanan (GKNM) adalah kebutuhan minimum untuk perumahan, sandang, pendidikan, kesehatan, dan kebutuhan dasar lainnya.
4. *To measure poverty, BPS-Statistics Indonesia has used the concept of basic needs approach. Therefore, poverty is viewed as economic inability to fulfill food and nonfood basic needs which are measured by consumption/expenditure. The method used is calculating poverty line, which consists of two components, that are Food Poverty Line (FPL) and Non-Food Poverty Line (NFPL). The poverty line was calculated separately for urban and rural areas.*
5. *The Food Poverty Line refers to the daily minimum requirement of 2,100 kcal per capita per day. The Non-Food Poverty Line refers to the minimum requirement for household necessities for clothing, education, health, and other basic individual needs.*

**ULASAN**

Jumlah penduduk miskin di Kota Depok pada 2019 adalah 49,4 ribu jiwa dan menempatkan Kota Depok pada peringkat 6 jumlah penduduk miskin di Provinsi Jawa Barat. Selain itu, di sisi ekonomi kota Depok menempati posisi 3 laju pertumbuhan PDRB atas dasar harga konstan di Provinsi Jawa Barat dengan pertumbuhan 6,74 persen.

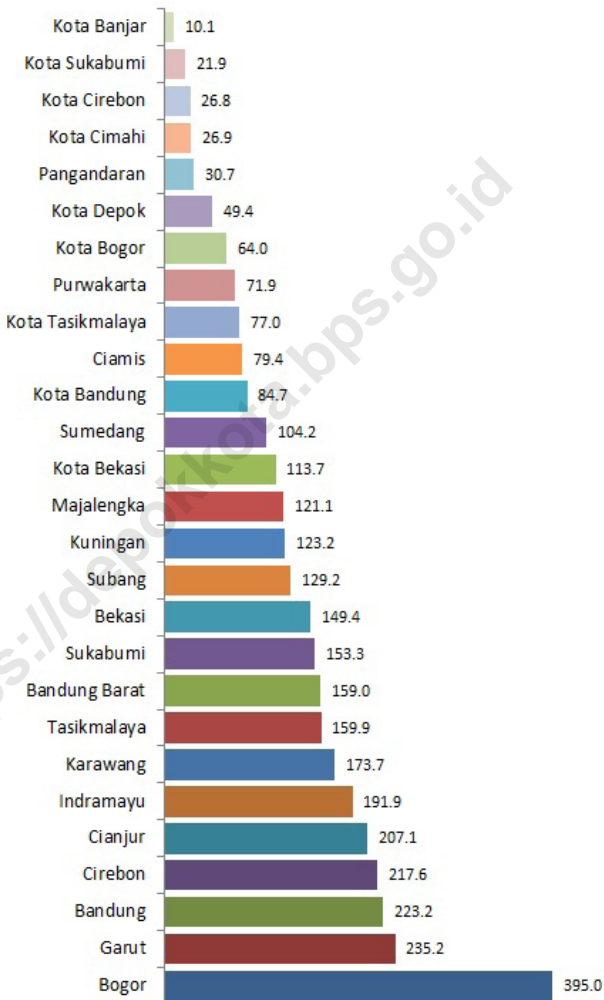
Kota Depok juga merupakan salah satu kota dengan angka IPM yang tinggi se Jawa Barat dan menempati posisi ke 3 dengan angka IPM sebesar 80,82.

**DESCRIPTION**

*The number of poor people in Depok Municipality in 2019 was 49.4 thousand people and put Depok Municipality in the 6<sup>th</sup> rank of the number of poor people in West Java Province. In addition, on the economic side of the city of Depok occupies the 3<sup>rd</sup> position GRDP growth rate based on constant prices in West Java Province with a growth of 6.74 percent.*

*Depok City is also one of the cities with high HDI numbers in West Java and occupies the 3<sup>rd</sup> position with HDI figures of 80.82.*

**Gambar 13.1** Jumlah Penduduk Miskin Menurut Kabupaten/Kota di Provinsi Jawa Barat (ribu), 2019  
**Number of Poor Population by Regency/Municipality in West Java Province (thousand), 2019**

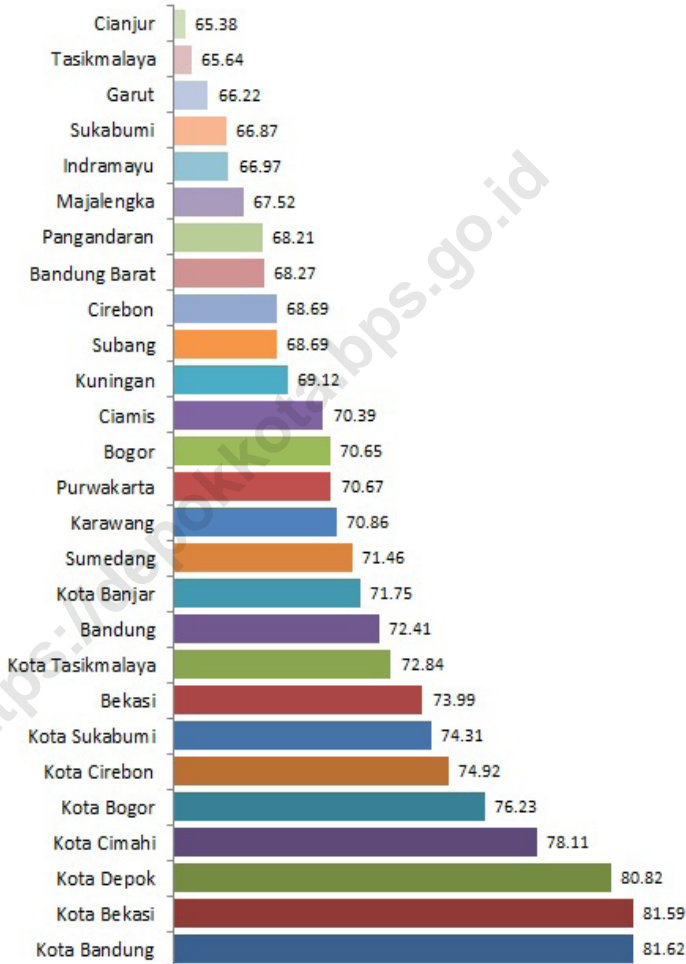


Sumber/Source : BPS, Survei Sosial Ekonomi Nasional/BPS-Statistics Indonesia, National Socioeconomic Survey



**Gambar 13.2**  
**Figures**

**Indeks Pembangunan Manusia Menurut Kabupaten/  
Kota di Provinsi Jawa Barat, 2019**  
*Human Development Index by Regency/Municipality in  
West Java Province, 2019*



Sumber/Source : BPS, Provinsi Jawa Barat Dalam Angka 2020, Penyediaan data untuk perencanaan pembangunan/ BPS, Jawa Barat Province in Figures 2020, Delivering Data to Inform Development Planning 2020

**Tabel**  
**Table** 13.1

**Jumlah Penduduk Menurut Kabupaten/Kota di Provinsi Jawa Barat, 2016–2019**  
**Population by Regency/Municipality in West Java Province, 2016–2019**

Kabupaten/Kota Regency/Municipality	2016	2017	2018	2019
(1)	(3)	(4)	(5)	(6)
Bogor	5 587 390	5 715 009	5 840 907	5 965 410
Sukabumi	2 444 616	2 453 498	2 460 693	2 466 272
Cianjur	2 250 977	2 256 589	2 260 620	2 263 072
Bandung	3 596 623	3 657 601	3 717 291	3 775 279
Garut	2 569 505	2 588 839	2 606 399	2 622 425
Tasikmalaya	1 742 276	1 747 318	1 751 295	1 754 128
Ciamis	1 175 389	1 181 981	1 188 629	1 195 176
Kuningan	1 061 886	1 068 201	1 074 497	1 080 804
Cirebon	2 142 999	2 159 577	2 176 213	2 192 903
Majalengka	1 188 004	1 193 725	1 199 300	1 205 034
Sumedang	1 142 097	1 146 435	1 149 906	1 152 400
Indramayu	1 700 815	1 709 994	1 719 187	1 728 469
Subang	1 546 000	1 562 509	1 579 018	1 595 825
Purwakarta	932 701	943 337	953 414	962 893

Lanjutan Tabel/*Continued Table* 13.1

<b>Kabupaten/Kota</b> <i>Regency/Municipality</i>	<b>2016</b>	<b>2017</b>	<b>2018</b>	<b>2019</b>
(1)	(3)	(4)	(5)	(6)
Karawang	2 295 778	2 316 489	2 336 009	2 353 915
Bekasi	3 371 691	3 500 023	3 630 907	3 763 886
Bandung Barat	1 648 387	1 666 510	1 683 711	1 699 896
Pangandaran	392 817	395 098	397 187	399 284
Kota Bogor	1 064 687	1 081 009	1 096 828	1 112 081
Kota Sukabumi	321 097	323 788	326 282	328 680
Kota Bandung	2 490 622	2 497 938	2 503 708	2 507 888
Kota Cirebon	310 486	313 325	316 277	319 312
Kota Bekasi	2 787 205	2 859 630	2 931 897	3 003 923
Kota Depok	2 179 813	2 254 513	2 330 333	2 406 826
Kota Cimahi	594 021	601 099	607 811	614 304
Kota Tasikmalaya	659 606	661 404	662 723	663 517
Kota Banjar	181 901	182 388	182 819	183 110
<b>Jawa Barat</b>	<b>47 379 389</b>	<b>48 037 827</b>	<b>48 683 861</b>	<b>49 316 712</b>

Sumber/*Source*: BPS, Proyeksi Penduduk Indonesia 2010–2035/BPS-Statistics Indonesia, Indonesia Population Projection 2010–2035

**Tabel**  
**Table** 13.2

**Laju Pertumbuhan Produk Domestik Regional Bruto Atas Dasar Harga Konstan 2010 Menurut Kabupaten/Kota di Provinsi Jawa Barat (persen), 2016–2019**  
**Rate of Growth of Gross Regional Domestic Products at Constant 2010 Prices by Regency/Municipality in West Java Province (percent), 2016–2019**

Kabupaten/Kota Regency/Municipality	2016	2017	2018*	2019**
(1)	(2)	(3)	(4)	(5)
Bogor	5,84	5,92	6,19	5,85
Sukabumi	5,85	5,69	5,79	5,75
Cianjur	6,43	5,72	6,23	5,47
Bandung	6,34	6,15	6,25	6,09
Garut	5,90	4,91	4,96	5,02
Tasikmalaya	5,91	5,95	5,69	5,43
Ciamis	5,99	5,21	5,44	5,38
Kuningan	6,09	6,36	6,43	6,56
Cirebon	5,63	5,06	5,02	4,86
Majalengka	6,03	6,81	6,08	7,14
Sumedang	5,70	6,23	5,83	6,32
Indramayu	0,08	1,43	1,26	3,20
Subang	5,40	5,10	4,43	4,27
Purwakarta	5,99	5,13	5,00	4,38

Lanjutan Tabel/*Continued Table* 13.2

Kabupaten/Kota <i>Regency/Municipality</i>	2016	2017	2018*	2019**
(1)	(2)	(3)	(4)	(5)
Karawang	6,55	5,96	6,46	4,06
Bekasi	4,84	5,67	6,07	4,18
Bandung Barat	5,65	5,21	5,50	5,05
Pangandaran	5,29	5,10	5,41	5,96
Kota Bogor	6,73	6,12	6,14	6,04
Kota Sukabumi	5,64	5,43	5,51	5,49
Kota Bandung	7,79	7,21	7,08	6,79
Kota Cirebon	6,09	5,80	6,21	6,29
Kota Bekasi	6,09	5,73	5,86	5,41
Kota Depok	7,28	6,65	6,83	6,74
Kota Cimahi	5,63	5,43	5,68	6,84
Kota Tasikmalaya	6,91	6,07	5,94	5,97
Kota Banjar	5,66	5,27	5,07	5,02
<b>Jawa Barat</b>	<b>5,66</b>	<b>5,35</b>	<b>5,64</b>	<b>5,07</b>

Catatan/Note: \*) Angka Sementara / Preliminary Figures

\*\*) Angka Sangat Sementara / Very Preliminary Figures

Sumber/Source: : Badan Pusat Statistik Provinsi Jawa Barat/BPS- Statistics of Jawa Barat

**Tabel**  
**Table** 13.3

**Jumlah Penduduk Miskin Menurut Kabupaten/Kota di  
Provinsi Jawa Barat (ribu), 2016–2019**  
**Number of Poor Population by Regency/Municipality in  
West Java Province (thousand), 2016–2019**

Kabupaten/Kota Regency/Municipality	2016	2017	2018	2019
(1)	(2)	(3)	(4)	(5)
Bogor	490,8	487,3	415,0	395,0
Sukabumi	198,7	197,1	166,3	153,3
Cianjur	261,4	257,4	221,6	207,1
Bandung	272,7	268,0	246,1	223,2
Garut	298,5	291,2	241,3	235,2
Tasikmalaya	195,6	189,4	172,4	159,9
Ciamis	98,8	96,8	85,7	79,4
Kuningan	144,1	141,6	131,2	123,2
Cirebon	288,5	279,6	232,4	217,6
Majalengka	152,5	150,3	129,3	121,1
Sumedang	120,6	120,6	112,1	104,2
Indramayu	237,0	233,4	204,2	191,9
Subang	170,4	167,8	136,6	129,2
Purwakarta	83,6	85,3	75,9	71,9

Lanjutan Tabel/*Continued Table* 13.3

<b>Kabupaten/Kota Regency/Municipality</b>	<b>2016</b>	<b>2017</b>	<b>2018</b>	<b>2019</b>
(1)	(2)	(3)	(4)	(5)
Karawang	230,6	236,8	188,0	173,7
Bekasi	164,4	164,0	157,2	149,4
Bandung Barat	192,5	190,9	169,0	159,0
Pangandaran	40,1	39,5	32,2	30,7
Kota Bogor	77,3	76,5	64,9	64,0
Kota Sukabumi	27,5	27,4	23,2	21,9
Kota Bandung	107,6	104,0	89,4	84,7
Kota Cirebon	30,2	30,2	28,0	26,8
Kota Bekasi	140,0	136,0	119,8	113,7
Kota Depok	50,6	52,3	49,4	49,4
Kota Cimahi	35,1	34,5	29,9	26,9
Kota Tasikmalaya	102,8	97,9	84,2	77,0
Kota Banjar	12,7	12,9	10,4	10,1
<b>Jawa Barat</b>	<b>4 224,3</b>	<b>4 168,4</b>	<b>3 615,8</b>	<b>3 399,2</b>

Sumber/*Source*: BPS, Survei Sosial Ekonomi Nasional/BPS-Statistics Indonesia, National Socioeconomic Survey

**Tabel**  
**Table** 13.4

**Indeks Pembangunan Manusia Menurut Kabupaten/Kota  
di Provinsi Jawa Barat, 2016–2019**  
*Human Development Index by Regency/Municipality in  
West Java Province, 2016–2019*

Kabupaten/Kota Regency/Municipality	2016	2017	2018	2019
(1)	(2)	(3)	(4)	(5)
Bogor	68,32	63,13	69,69	70,65
Sukabumi	65,13	65,49	66,05	66,87
Cianjur	62,92	63,70	64,62	65,38
Bandung	70,69	71,02	71,75	72,41
Garut	63,64	64,52	65,42	66,22
Tasikmalaya	63,57	64,14	65,00	65,64
Ciamis	68,45	68,87	69,63	70,39
Kuningan	67,51	67,78	68,55	69,12
Cirebon	66,70	67,39	68,05	68,69
Majalengka	65,25	65,92	66,72	67,52
Sumedang	69,45	70,07	70,99	71,46
Indramayu	64,78	65,58	66,36	66,97
Subang	67,14	67,73	68,31	68,69
Purwakarta	68,56	69,28	69,98	70,67



Lanjutan Tabel/*Continued Table* 13.4

<b>Kabupaten/Kota Regency/Municipality</b>	<b>2016</b>	<b>2017</b>	<b>2018</b>	<b>2019</b>
(1)	(2)	(3)	(4)	(5)
Karawang	68,19	69,17	69,89	70,86
Bekasi	71,83	72,63	73,49	73,99
Bandung Barat	65,81	66,63	67,46	68,27
Pangandaran	65,79	66,60	67,44	68,21
Kota Bogor	74,50	75,16	75,66	76,23
Kota Sukabumi	72,33	73,03	73,55	74,31
Kota Bandung	80,13	80,31	81,06	81,62
Kota Cirebon	73,70	74,00	74,35	74,92
Kota Bekasi	79,95	80,30	81,04	81,59
Kota Depok	79,60	79,83	80,29	80,82
Kota Cimahi	76,69	76,95	77,56	78,11
Kota Tasikmalaya	70,58	71,51	72,03	72,84
Kota Banjar	70,09	70,79	71,25	71,75
<b>Jawa Barat</b>	<b>70,05</b>	<b>70,69</b>	<b>71,30</b>	<b>72,03</b>

Sumber/*Source*: BPS, Provinsi Jawa Barat Dalam Angka 2020, Penyediaan data untuk perencanaan pembangunan/ *BPS, Jawa Barat Province in Figures 2020, Delivering Data to Inform Development Planning 2020*








Sensus  
Penduduk  
2020

#MencatatIndonesia


# DATA

## MENCERDASKAN BANGSA

*Enlighten The Nation*



<https://depokkota.bps.go.id>



**BADAN PUSAT STATISTIK**  
**KOTA DEPOK**  
**BPS-STATISTICS OF DEPOK MUNICIPALITY**

Jl. Boulevard Sektor Anggrek, Grand Depok City

Telp : (021)771 0370 Fax : (021)77825913

Homepage: <http://depokkota.bps.go.id> E-mail: [bps3276@bps.go.id](mailto:bps3276@bps.go.id)

ISBN 978-602-0625-90-5



9 786020 925905