

KABUPATEN KARAWANG DALAM ANGKA

Karawang Regency in Figures

2020



**BADAN PUSAT STATISTIK
KABUPATEN KARAWANG**
BPS-Statistics of Karawang Regency



KABUPATEN KARAWANG DALAM ANGKA

Karawang Regency in Figures

2020

<https://kalangkab.bps.go.id>

KABUPATEN KARAWANG DALAM ANGKA

Karawang Regency in Figures

2020

ISSN: 0215-4307

No. Publikasi/*Publication Number*: 32150.2003

Katalog/*Catalog*: 1102001.3215

Ukuran Buku/*Book Size*: 14,8 cm x 21 cm

Jumlah Halaman/*Number of Pages* : xlii + 329 halaman/*pages*

Naskah/*Manuscript*:

BPS Kabupaten Karawang

BPS-Statistics of Karawang Regency

Penyunting/*Editor*:

BPS Kabupaten Karawang

BPS-Statistics of Karawang Regency

Gambar Kover/*Cover Design*:

BPS Kabupaten Karawang

BPS-Statistics of Karawang Regency

Ilustrasi Kover/*Cover Illustration*:

Sawah di Kabupaten Karawang/*Rice fields in Karawang Regency*

Diterbitkan oleh/*Published by*:

©BPS Kabupaten Karawang/*BPS-Statistics of Karawang Regency*

Dicetak oleh/*Printed by*:

CV. Hegar

Sumber Ilustrasi/*Graphics by*:

<https://www.freepik.com>

Dilarang mengumumkan, mendistribusikan, mengomunikasikan, dan/atau menggandakan sebagian atau seluruh isi buku ini untuk tujuan komersil tanpa izin tertulis dari Badan Pusat Statistik.

Prohibited to announce, distribute, communicate, and/or copy part or all of this book for commercial purpose without permission from BPS-Statistics Indonesia.

KABUPATEN KARAWANG DALAM ANGKA

Karawang Regency in Figures

2020

Tim Penyusun/*Drafting Team*

Pengarah/*Director* : Budi Cahyono S.Si, M.M

Koordinator Teknis/
Technical Coordinator : Iskandar Zulkarnain SE.

Naskah/*Manuscript* : Rizky Amalia SST

Pengumpul Data/*Data Collector* : 1. Yedih Wahyudin SE
2. Aa Munawar Kholil S.Kom
3. Nurul Nubuwwati Mukarromah SST
4. Triyono SE
5. Harni Dwi Prikasih SST
6. Elitya Tri Permana SST

Pengolah Data/*Data Processing* : 1. Nurul Nubuwwati Mukarromah SST
2. Rizky Amalia SST

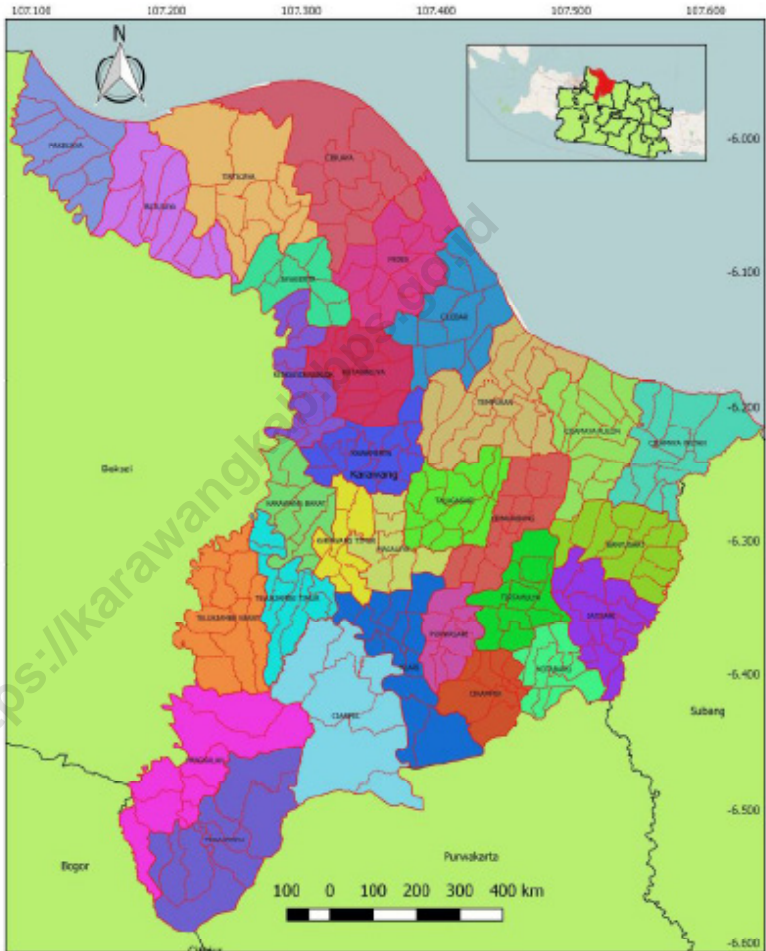
Gambar Kulit/*Cover Designer* : Iskandar Zulkarnain SE.

Infografis/*Infographic* : 1. Rizky Amalia SST
2. Nurul Nubuwwati Mukarromah SST

Penyunting/*Editor* : 1. Iskandar Zulkarnain SE.
2. Rudi Rukhimat S.P.
3. Ade Suhandi SE
4. Rd. Wawan Purnawan SST
5. Asep Surya SST

PETA WILAYAH KABUPATEN KARAWANG MAP OF KARAWANG REGENCY

Map of Karawang Regency



KEPALA BPS KABUPATEN KARAWANG
CHIEF STATISTICIAN OF KARAWANG REGENCY



BUDI CAHYONO



KATA PENGANTAR

Publikasi KABUPATEN KARAWANG DALAM ANGKA 2020 merupakan publikasi rutin setiap tahun yang diterbitkan oleh Badan Pusat Statistik (BPS) Kabupaten Karawang.

Data/informasi statistik yang disajikan dalam publikasi ini merupakan data sekunder yang bersumber dari instansi-instansi di lingkungan pemerintah daerah, instansi-instansi pemerintah maupun swasta baik dari pusat maupun dari wilayah Kabupaten Karawang. Selain itu, beberapa data statistik bersumber dari hasil kegiatan survei yang dilakukan oleh Badan Pusat Statistik Kabupaten Karawang.

Kami menyadari bahwa dalam penyusunan buku ini masih terdapat kekurangan. Untuk itu, saran dan kritik yang membangun untuk perbaikan dan penyempurnaan publikasi di masa mendatang ini sangat kami harapkan.

Demikian, kami ucapkan terima kasih kepada semua pihak atas partisipasinya. Semoga publikasi ini dapat memberikan manfaat bagi semua pihak.

Karawang, Mei 2020
Kepala Badan Pusat Statistik
Kabupaten Karawang



BUDI CAHYONO



PREFACE

KARAWANG REGENCY IN FIGURES 2020 is a routine publication published annually by the BPS-Statistics of Karawang Regency.

The statistical data / information presented in this publication is secondary data sourced from agencies within the local government, government agencies and the private sector both from the central and Karawang regency areas. In addition, some statistical data were sourced from the results of a survey conducted by the Karawang Regency Central Statistics Agency.

We recognize that in the preparation of this book there are still deficiencies. For this reason, we are hoping for constructive suggestions and criticisms for the improvement and improvement of future publications.

Similarly, we would like to thank to all parties for their participation. Hopefully, this publication can provide benefits for all parties.

Karawang, May 2020
Chief Statistician of
Karawang Regency



Budi Cahyono

DAFTAR ISI / CONTENTS

	Halaman Page
Kata Pengantar/ <i>Preface</i>	ix
Daftar Isi/ <i>Contents</i>	xi
Daftar Tabel/ <i>List of Tables</i>	xiii
Penjelasan Umum/ <i>Explanatory Notes</i>	xxxvii
Daftar Singkatan/ <i>List of Abbreviations</i>	xxxix
Statistik Kunci/ <i>Key Statistics</i>	xli
1. Geografi dan Iklim/ <i>Geography and Climate</i>	1
2. Pemerintahan/ <i>Government</i>	21
3. Penduduk dan Ketenagakerjaan/ <i>Population and Employment</i>	51
4. Sosial dan Kesejahteraan Rakyat/ <i>Social and Welfare</i>	71
5. Pertanian, Kehutanan, Peternakan, dan Perikanan/ <i>Agriculture, Forestry, Livestock, and Fishery</i>	163
6. Industri, Pertambangan, dan Energi/ <i>Industry, Mining, and Energy</i>	231
7. Pariwisata/ <i>Tourism</i>	239
8. Transportasi dan Komunikasi/ <i>Transportation and Communication</i>	259
9. Perbankan, Koperasi, dan Harga-harga/ <i>Banking, Cooperative, dan Prices</i>	269
10. Pengeluaran Penduduk/ <i>Population Expenditure</i>	279
11. Perdagangan/ <i>Trade</i>	289
12. Sistem Neraca Regional/ <i>System of Regional Accounts</i>	297
13. Perbandingan Antar Kabupaten/Kota/ <i>Regency/Municipal Comparison</i>	321

DAFTAR TABEL/LIST OF TABLES

Halaman
Page

1. GEOGRAFI DAN IKLIM/*GEOGRAPHY AND CLIMATE*

1.1 KEADAAN GEOGRAFI *GEOGRAPHY CONDITION*

- 1.1.1 Luas Daerah dan Jumlah Pulau Menurut Kecamatan di Kabupaten Karawang, 2019
Total Area and Number of Islands by Subdistrict in Karawang Regency, 2019 4
- 1.1.2 Tinggi Wilayah dan Jarak ke Ibukota Kabupaten/ Kota Menurut Kecamatan di Kabupaten Karawang, 2019
Altitude and Distance to the Capital of Regency/Municipality by Subdistrict in Karawang Regency, 2019 6
- 1.1.3 Koordinat Kecamatan di Kabupaten Karawang (km), 2019
Coordinat Subdistricts in Karawang Regency, 2019..... 7
- 1.1.3 Jarak Antar Kecamatan di Kabupaten Karawang (km), 2019
Distance Among Subdistricts in Karawang Regency (km), 2019..... 8

1.2 KEADAAN IKLIM *CLIMATE CONDITION*

- 1.2.1 Pengamatan Unsur Iklim Menurut Bulan di Kabupaten Karawang, 2019
Observation of Climate Elements By Months at Karawang Regency, 2019 13
- 1.2.2 Rata-rata Curah Hujan dan Hari Hujan Menurut Bulan di Kabupaten Karawang, 2019
Average of Precipitation and Average of Rainy Days by Month in Karawang Regency, 2019..... 16
- 1.2.3 Jumlah Hari Hujan Tiap Bulan Menurut Kecamatan di Kabupaten Karawang, 2019
Number of Rainy Days Every Month by Subdistrict in Karawang Regency, 2019 17
- 1.2.4 Keadaan Curah Hujan Tiap Bulan Menurut Kecamatan di Kabupaten Karawang (mm), 2019
Rainfalls by Subdistricts Every Month by Subdistrict in Karawang Regency (mm), 2019..... 19

2. PEMERINTAHAN/GOVERNMENT

2.1 WILAYAH ADMINISTRATIF

ADMINISTRATIVE AREA

2.1.1	Jumlah Desa ¹ /Kelurahan Menurut Kecamatan di Kabupaten Karawang, 2015–2019 <i>Number of Villages¹/Kelurahan by Subdistrict in Karawang Regency, 2015–2019</i>	25
2.1.2	Jumlah Desa ¹ dan Kelurahan Menurut Kecamatan di Kabupaten Karawang, 2019 <i>Number of Villages¹ and Kelurahan by Subdistrict in Karawang Regency, 2019</i>	26
2.1.3	Jumlah Desa/Kelurahan Menurut Kategori dan Kecamatan di Kabupaten Karawang, 2019 <i>Number of Villages/Kelurahan by Category and Subdistrict in Karawang Regency, 2019</i>	27
2.1.4	Jumlah Desa ¹ /Kelurahan Menurut Kecamatan di Kabupaten Karawang, 2015–2019 <i>Number of Villages/Kelurahan and Region Area by Subdistrict in Karawang Regency, 2019</i>	28

2.2 DEWAN PERWAKILAN RAKYAT DAERAH

REGIONAL HOUSE OF REPRESENTATIVE

2.2.1	Jumlah Anggota Dewan Perwakilan Rakyat Daerah Menurut Partai Politik dan Jenis Kelamin di Kabupaten Karawang, 2019 <i>Number of Regional House of Representatives's Members by Political Parties and Sex in Karawang Regency 2019</i>	38
2.2.2	Jumlah Anggota Dewan Perwakilan Rakyat Daerah Menurut Partai Politik di Kabupaten Karawang, 2019 <i>Number of Legislative Council Members by Political Parties and Year of Election in Karawang Regency, 2019</i>	39

2.3 SUMBER DAYA MANUSIA

HUMAN RESOURCES

- 2.3.1 Jumlah Pegawai Negeri Sipil Menurut Jabatan dan Jenis Kelamin di Kabupaten Karawang, Desember 2018 dan Desember 2019
Number of Civil Servants by Occupation and Sex in Karawang Regency, December 2018 and December 2019 40
- 2.3.2 Jumlah Pegawai Negeri Sipil Menurut Tingkat Pendidikan dan Jenis Kelamin di Kabupaten Karawang, Desember 2018 dan Desember 2019
Number of Civil Servants by Educational Level and Sex in Karawang Regency, December 2018 and December 2019..... 42
- 2.3.3 Jumlah Pegawai Negeri Sipil Menurut Tingkat Kepangkatan dan Jenis Kelamin di Kabupaten Karawang, Desember 2018 dan Desember 2019
Number of Civil Servants by Hierarchy and Sex in Karawang Regency, December 2018 and December 2019 44
- ## 2.4 KEUANGAN PEMERINTAH
- ### **GOVERNMENT FINANCE**
- 2.4.1 Realisasi Pendapatan Pemerintah Kabupaten Karawang Menurut Jenis Pendapatan (ribu rupiah), 2016–2019
Actual Karawang Regency Government Revenues by Kind of Revenues (thousand rupiahs), 2016–2019..... 46
- 2.4.2 Realisasi Belanja Pemerintah Kabupaten Karawang Menurut Jenis Belanja (ribu rupiah), 2016–2019
Actual Karawang Regency Government Expenditures by Kind of Expenditures (thousand rupiahs), 2016–2019 48

3.	PENDUDUK DAN KETENAGAKERJAAN/ POPULATION AND EMPLOYMENT	
3.1	POPULATION	
3.1.1	Penduduk, Laju Pertumbuhan Penduduk per Tahun, Distribusi Persentase Penduduk, Kepadatan Penduduk, Rasio Jenis Kelamin Penduduk Menurut Kecamatan di Kabupaten Karawang, 2019 <i>Population, Annual Population Growth Rate, Percentage Distribution of Population, Population Density, and Population Sex Ratio by Subdistrict in Karawang Regency, 2019</i>	59
3.1.2	Jumlah Penduduk Menurut Kelompok Umur dan Jenis Kelamin di Kabupaten Karawang, 2019 <i>Population by Age Group and Sex in Karawang Regency, 2019</i>	62
3.1.3	Rata-rata Penduduk Setiap Desa / Kelurahan di Kabupaten Karawang, 2019 <i>Average Population of Each Village/Kelurahan in Karawang Regency, 2019</i>	63
3.2	KETENAGAKERJAAN EMPLOYMENT	
3.2.1	Jumlah Penduduk Berumur 15 Tahun Keatas Menurut Jenis Kegiatan Selama Seminggu yang Lalu dan Jenis Kelamin di Kabupaten Karawang, 2019 <i>Population Aged 15 Years and Over by Type of Activity During The Previous Week and Sex in Karawang Regency, 2019</i>	64
3.2.2	Penduduk Berumur 15 Tahun ke Atas Menurut Pendidikan Tertinggi yang Ditamatkan dan Jenis Kegiatan Selama Seminggu yang Lalu di Kabupaten Karawang, 2019 <i>Population 15 Years of Age and Over by Educational Attainment and Type of Activity During the Previous Week in Karawang Regency, 2019</i>	65

3.2.3	Penduduk Berumur 15 Tahun Ke Atas yang Bekerja Selama Seminggu yang Lalu Menurut Status Pekerjaan Utama dan Jenis Kelamin di Kabupaten Karawang, 2019 <i>Population 15 Years of Age and Over who Worked During The Previous Week by Main Employment Status and Sex in Karawang Regency, 2019</i>	67
3.2.4	Jumlah Penduduk Berumur 15 Tahun Ke Atas yang Termasuk Angkatan Kerja Menurut Jenis Kelamin dan Pendidikan Tertinggi yang Ditamatkan di Kabupaten Karawang, 2019 <i>Population Aged 15 Years and Over Who Are in Labour Force by Sex and Educational Attainment in Karawang Regency, 2019</i>	68
3.2.5	Jumlah Penduduk Berumur 15 Tahun ke Atas yang Bekerja Selama Seminggu yang Lalu Menurut Lapangan Pekerjaan Utama dan Jenis Kelamin di Kabupaten Karawang, 2019 <i>Population Aged 15 Years and Over Who Worked During the Previous Week by Main Industry and Sex in Karawang Regency, 2019</i>	69
4.	SOSIAL DAN KESEJAHTERAAN RAKYAT/SOCIAL AND WELFARE	
4.1	PENDIDIKAN/EDUCATION	
4.1.1	Jumlah Sekolah, Guru, dan Murid Taman Kanak-Kanak (TK) di Bawah Kementerian Pendidikan dan Kebudayaan Menurut Kecamatan di Kabupaten Karawang, 2018/2019 dan 2019/2020 <i>Number of Schools, Teachers, and Pupils in Kindergarten Under The Ministry of Education and Culture by Subdistrict in Karawang Regency, 2018/2019 dan 2019/2020</i>	75
4.1.2	Jumlah Sekolah, Guru, dan Murid Raudatul Athfal (RA) di Bawah Kementerian Agama Menurut Kecamatan di Kabupaten Karawang, 2018/2019 dan 2019/2020 <i>Number of Schools, Teachers, and Pupils in Raudatul Athfal (RA) Under The Ministry of Religious Affairs by Subdistrict in Karawang Regency, 2018/2019 dan 2019/2020</i>	78

4.1.3	Jumlah Sekolah, Guru, dan Murid Sekolah Dasar (SD) di Bawah Kementerian Pendidikan dan Kebudayaan Menurut Kecamatan di Kabupaten Karawang, 2018/2019 dan 2019/2020 <i>Number of Schools, Teachers, and Pupils in Primary Schools Under The Ministry of Education and Culture by Subdistrict in Karawang Regency, 2018/2019 dan 2019/2020</i>	79
4.1.4	Jumlah Sekolah, Guru, dan Murid Madrasah Ibtidaiyah (MI) di Bawah Kementerian Agama Menurut Kecamatan Menurut Kecamatan di Kabupaten Karawang, 2018/2019 dan 2019/2020 <i>Number of Schools, Teachers, and Pupils in Madrasah Ibtidaiyah (MI) Under The Ministry of Religious Affairs by Subdistrict in Karawang Regency, 2018/2019 dan 2019/2020</i>	82
4.1.5	Jumlah Sekolah, Guru, dan Murid Sekolah Menengah Pertama (SMP) di Bawah Kementerian Pendidikan dan Kebudayaan Menurut Kecamatan di Kabupaten Karawang, 2018/2019 dan 2019/2020 <i>Number of Schools, Teachers, and Pupils in Junior High Schools Under The Ministry of Education and Culture by Subdistrict in Karawang Regency, 2018/2019 dan 2019/2020</i>	83
4.1.6	Jumlah Sekolah, Guru, dan Murid Madrasah Tsanawiyah (MTs) di Bawah Kementerian Agama Menurut Kecamatan di Kabupaten Karawang, 2018/2019 dan 2019/2020 <i>Number of Schools, Teachers, and Pupils in Madrasah Tsanawiyah (MTs) Under The Ministry of Religious Affairs by Subdistrict in Karawang Regency, 2018/2019 dan 2019/2020</i>	86
4.1.7	Jumlah Sekolah, Guru, dan Murid Sekolah Menengah Atas (SMA) di Bawah Kementerian Pendidikan dan Kebudayaan Menurut Kecamatan di Kabupaten Karawang, 2018/2019 dan 2019/2020 <i>Number of Schools, Teachers, and Pupils in Senior High Schools Under The Ministry of Education and Culture by Subdistrict in Karawang Regency, 2018/2019 dan 2019/2020</i>	87

4.1.8	Jumlah Sekolah, Guru, dan Murid Sekolah Menengah Kejuruan (SMK) di Bawah Kementerian Pendidikan dan Kebudayaan Menurut Kecamatan di Kabupaten Karawang, 2018/2019 dan 2019/2020 <i>Number of Schools, Teachers, and Pupils in Vocational High Schools Under The Ministry of Education and Culture by Subdistrict in Karawang Regency, 2018/2019 dan 2019/2020</i>	90
4.1.9	Jumlah Sekolah, Guru, dan Murid Madrasah Aliyah (MA) di Bawah Kementerian Agama Menurut Kecamatan di Kabupaten Karawang, 2018/2019 dan 2019/2020 <i>Number of Schools, Teachers, and Pupils in Madrasah Aliyah (MA) Under the Ministry of Religious Affairs by Subdistrict in Karawang Regency, 2018/2019 dan 2019/2020</i>	91
4.1.10	Jumlah Desa ¹ /Kelurahan yang Memiliki Fasilitas Sekolah Menurut Kecamatan dan Tingkat Pendidikan di Kabupaten Karawang, 2014– 2019 <i>Number of Villages¹/Kelurahan Having Educational Facilities by Subdistrict and Educational Level in Karawang Regency, 2014-2019..</i>	94
4.1.11	Angka Partisipasi Murni (APM) dan Angka Partisipasi Kasar (APK) Menurut Jenjang Pendidikan di Kabupaten Karawang, 2018 dan 2019 <i>Net Participation Rates and Gross Participation Rates by Educational Level in Karawang Regency, 2018 and 2019</i>	99
4.1.12	Persentase Penduduk Berumur 15 Tahun ke Atas yang Melek Huruf Menurut Kelompok Umur di Kabupaten Karawang, 2018 dan 2019 <i>Percentage of Literate People Aged 15 Years and Over by Age Group in Karawang Regency, 2018 and 2019</i>	100
4.2	KESEHATAN HEALTH	
4.2.1	Jumlah Desa ¹ /Kelurahan Yang Memiliki Sarana Kesehatan Menurut Kecamatan di Kabupaten Karawang, 2014–2019 <i>Number of Villages¹/Kelurahan Having Health Facilities by Subdistrict in Karawang Regency, 2014–2019</i>	101

4.2.2	Jumlah Tenaga Kesehatan Menurut Kecamatan di Kabupaten Karawang, 2019 <i>Number of Medical Personnel by Subdistrict in Karawang Regency, 2019</i>	107
4.2.3	Jumlah Dokter Spesialis, Dokter Umum, dan Dokter Gigi Menurut Kecamatan di Kabupaten Karawang, 2019 <i>Number of Specialist Doctor, Generalist Doctor, and Dentist by Subdistrict in Karawang Regency, 2019</i>	108
4.2.4	Jumlah Rumah Sakit Umum, Rumah Sakit Khusus, Rumah Sakit/Rumah Bersalin, Puskesmas, Klinik/ Balai Kesehatan, Posyandu, dan Polindes Menurut Kecamatan di Kabupaten Karawang, 2018 dan 2019 <i>Number of General Hospital, Special Hospital, Maternity Hospital and Public Health Center, Medical Clinic, Integrated Service Post, Village maternity Cottage by Subdistrict in Karawang Regency, 2018 and 2019</i>	109
4.2.5	Jumlah Tenaga Kesehatan Menurut Kecamatan di Kabupaten Karawang, 2019 <i>Number of Medical Personnel by Subdistrict in Karawang Regency, 2019</i>	112
4.2.6	Jumlah Kasus Penyakit Terbanyak di Kabupaten Karawang, 2019 <i>Number of Most Diseases Cases in Karawang Regency, 2019</i>	113
4.2.7	Jumlah Kasus HIV/AIDS, IMS, DBD, Diare, TB, dan Malaria Menurut Kecamatan di Kabupaten Karawang, 2019 <i>Number of HIV/AIDS, Sexually Transmitted Infection, Dengue Fever, Diarrhea, Tuberculosis (TB) and Malaria Cases by Subdistrict in Karawang Regency, 2019</i>	114
4.2.8	Jumlah Bayi Lahir, Bayi Berat Badan Lahir Rendah (BBLR), BBLR Dirujuk, dan Bergizi Buruk Menurut Kecamatan, 2019 <i>Number of Births, Babies with Low Birth Weights (LBW), Treated LBW, and Malnutrition Cases by Subdistrict , 2019</i>	115

4.2.9	Jumlah Remaja Usia 15-24 Tahun yang Mendapat Penyuluhan Tentang Kesehatan Reproduksi (Kespro), HIV/AIDS, dan Keluarga Berencana Menurut Kecamatan di Kabupaten Karawang, 2019 <i>Number of Young People Aged 15–24 Years Old Who Had Conselling on Reproductive Health, HIV/AIDS, and Family Planning by Subdistrict in Karawang Regency, 2019</i>	116
4.2.10	Jumlah Klinik Keluarga Berencana (KKB), Pos Pelayanan Keluarga Berencana Desa (PPKBD), dan sub PPKBD Menurut Kecamatan di Kabupaten Karawang, 2019 <i>Number of Family Planning Service Units by Subdistrict in Karawang Regency, 2019</i>	117
4.2.11	Jumlah Klinik KB dan Pos KB Menurut Kecamatan di Kabupaten Karawang, 2019 <i>Number of Family Planning Clinics and Posts by Subdistrict in Karawang Regency, 2019</i>	118
4.2.12	Jumlah Pasangan Usia Subur dan Peserta KB Aktif Menurut Kecamatan di Kabupaten Karawang, 2019 <i>Number of Eligible Couples and Family Planning Participants by Subdistrict in Karawang Regency, 2019</i>	119
4.2.13	Jumlah Akseptor KB Baru Menurut Alat Kontrasepsi dan Kecamatan di Kabupaten Karawang, 2019 <i>Number of New Family Planning Acceptor According to Contraception Tools and Subdistrict in Karawang Regency, 2019</i>	121
4.2.14	Jumlah Drop Out/Reaktif Peserta KB Kecamatan di Kabupaten Karawang, 2019 <i>Number of Reactive Acceptors by Subdistrict in Karawang Regency, 2019</i>	123
4.2.15	Banyaknya Kelompok Kegiatan Bidang KB Menurut Kecamatan di Kabupaten Karawang, 2019 <i>Number of New Family Planning Groups by Subdistrict in Karawang Regency, 2019</i>	125

4.2.16 Persentase Perempuan Pernah Kawin Berumur 15–49 Tahun yang Pernah Melahirkan Selama Dua Tahun Terakhir dengan Penolong Proses Persalinan di Kabupaten Karawang, 2019
Percentage of Ever Married Woman Aged 15–49 Years Old Who Have Given Birth During the Last Two Years With Childbirth Assistance in Karawang Regency, 2019 126

4.3 AGAMA DAN SOSIAL LAINNYA

RELIGION AND OTHER SOCIAL AFFAIRS

4.3.1 Jumlah Penduduk Menurut Kecamatan dan Agama yang Dianut di Kabupaten Karawang, 2019
Population by Subdistrict and Religion in Karawang Regency, 2019 ... 127

4.3.2 Jumlah Tempat Peribadatan Menurut Kecamatan di Kabupaten Karawang, 2019
Number of Places of Worship by Subdistrict in Karawang Regency, 2019..... 128

4.3.3 Jumlah Desa¹/Kelurahan yang Mengalami Bencana Alam² Menurut Kecamatan di Kabupaten Karawang, 2011–2018
Number of Villages¹/Kelurahan that Had Natural Disaster² by Subdistrict in Karawang Regency, 2011–2018..... 129

4.3.4 Jumlah Ulama, Mubaligh, Khotib, Penyuluh Agama Kecamatan, dan Majelis Ta'lim Menurut Kecamatan di Kabupaten Karawang, 2019
Number of Religion Cholar, Peachers, Chatibs, Subdistrict Religion Consuler, and Majlis Ta'lim by Subdistrict in Karawang Regency, 2019 132

4.3.5 Jumlah Pondok Pesantren dan Santri Menurut Kategori dan Kecamatan di Kabupaten Karawang, 2019
Number of Moslem Boarding Schools and Religion Students by Category and Subdistrict in Karawang Regency, 2019..... 133

4.3.6 Jumlah Jemaah Haji yang Diberangkatkan dan Keadaan dari Tanah Suci Menurut Kecamatan di Kabupaten Karawang, 2019
Number of Moslem Pilgrims Departing for and Information from Mecca by Sex and Subdistrict in Karawang Regency, 2019 134

4.3.7	Pembantu Pegawai Pencatat Nikah (P3N) di Kabupaten Karawang, 2019 <i>Number of Religion Teachers, PAH, and P3N by Subdistrict in Karawang Regency, 2019</i>	135
4.3.8	Banyaknya Perkara yang Diterima oleh Pengadilan Agama Karawang Menurut Bulan di Kabupaten Karawang, 2019 <i>Number of Accepted Cases in Karawang Islamic Court by Month in Karawang Regency, 2019</i>	136
4.3.9	Banyaknya Perkara yang Diputus oleh Pengadilan Agama Karawang Menurut Bulan di Kabupaten Karawang, 2019 <i>Number of Clearanced Cases in Karawang Islamic Court by Month in Karawang Regency, 2019</i>	142
4.3.10	Banyaknya Perkara Biasa/Tolakan yang Diterima dan Diputuskan oleh Pengadilan Negeri Karawang Menurut Bulan di Kabupaten Karawang, 2019 <i>Number of Defend Cases Accepted and Clearanced of Karawang Civil Court in Karawang Regency, 2019</i>	150
4.3.11	Banyaknya Perkara Sumir/Tipiring yang Diterima dan Diputuskan oleh Pengadilan Negeri Karawang <i>Number of Clear Cut Cases Accepted and Clearanced of Karawang Civil Court in Karawang Regency, 2019</i>	151
4.3.12	Jumlah Perkara Menurut Kecamatan di Kabupaten Karawang, 2019 <i>Number of Criminal Cases by by Subdistrict in Karawang Regency, 2019</i>	152
4.3.13	Jumlah Perkara Menurut Kecamatan dan Hari Terjadinya di Kabupaten Karawang, 2019 <i>Number of Criminal Cases by Subdistrict and Day in Karawang Regency, 2019</i>	153
4.3.14	Jumlah Perkara Menurut Bulan di Kabupaten Karawang, 2019 <i>Number of Crimes Reported and Resolved by Month in Karawang Regency, 2019</i>	154
4.3.15	Jumlah Keluarga Menurut Kecamatan dan Klasifikasi Keluarga di Kabupaten Karawang, 2019 <i>Number of Household by Subdistrict and Household Classification in Karawang Regency, 2019</i>	155

4.3.16	Potensi Daerah Rawan Bencana Alam Kekeringan menurut Kecamatan di Kabupaten Karawang, 2019 <i>Potential Area of Drought Natural Disaster by Subdistrict in Karawang Regency, 2019</i>	156
4.3.17	Penanganan Kekurangan Air Bersih menurut Kecamatan di Kabupaten Karawang, 2019 <i>Handling Shortage of Clean Water by Subdistrict in Karawang Regency, 2019</i>	157
4.3.18	Jumlah Korban dan Kerugian Kejadian Bencana menurut Kecamatan di Kabupaten Karawang, 2019 <i>Number of Victims and Loss Disasters by Subdistrict in Karawang Regency, 2019</i>	158
4.4	KEMISKINAN	
	POVERTY	
4.4.1	Garis Kemiskinan, Jumlah, dan Persentase Penduduk Miskin di Kabupaten Karawang, 2012–2019 <i>Poverty Line, Number, and Percentage of Poor People in Karawang Regency, 2012–2019</i>	160
4.4.2	Indeks Kedalaman Kemiskinan dan Indeks Keparahan Kemiskinan di Kabupaten Karawang, 2012–2019 <i>Poverty Gap Index and Poverty Severity Index in Karawang Regency, 2012–2019</i>	161
5.	PERTANIAN, KEHUTANAN, PETERNAKAN, DAN PERIKANAN/AGRICULTURE, FORESTRY, LIVESTOCK, AND FISHERY	
5.1	HORTIKULTURA	
	HORTICULTURE	
5.1.1	Luas Panen Tanaman Sayuran Menurut Kecamatan dan Jenis Tanaman di Kabupaten Karawang (ha), 2018 dan 2019 <i>Harvested Area of Vegetables by Subdistrict and Kind of Plant in Karawang Regency (ha), 2018 and 2019</i>	170
5.1.2	Produksi Tanaman Sayuran Menurut Kecamatan dan Jenis Tanaman di Kabupaten Karawang (ton), 2018 dan 2019 <i>Production of Vegetables by Subdistrict and Kind of Plant in Karawang Regency (ton), 2018 dan 2019</i>	174

5.1.3	Luas Panen Tanaman Sayuran dan Buah-buahan Semusim Menurut Jenis Tanaman di Kabupaten Karawang (ha), 2016–2019 <i>Harvested Area of Seasonal Vegetables and Fruits by Kind of Plant in Karawang Regency (ha), 2016–2019</i>	178
5.1.4	Produksi Tanaman Sayuran dan Buah-buahan Semusim Menurut Jenis Tanaman di Kabupaten Karawang (ton), 2016–2019 <i>Production of Seasonal Vegetables and Fruits by Kind of Plant in Karawang Regency (ha), 2016–2019</i>	179
5.1.5	Luas Panen Tanaman Biofarmaka Menurut Kecamatan dan Jenis Tanaman di Kabupaten Karawang (m ²), 2018 dan 2019 <i>Harvested Area of Medicinal Plants by Subdistrict and Kind of Plant in Karawang Regency (m²), 2018 and 2019</i>	180
5.1.6	Produksi Tanaman Biofarmaka Menurut Kecamatan dan Jenis Tanaman di Kabupaten Karawang (kg), 2018 and 2019 <i>Production of Medicinal Plants by Subdistrict and Kind of Plant in Karawang Regency (kg), 2018 and 2019</i>	183
5.1.7	Luas Panen Tanaman Biofarmaka Menurut Jenis Tanaman di Kabupaten Karawang (m ²), 2016–2019 <i>Harvested Area of Medicinal Plants by Kind of Plant in Karawang Regency (m²), 2016–2019</i>	186
5.1.8	Produksi Tanaman Biofarmaka Menurut Jenis Tanaman di Kabupaten Karawang (kg), 2016–2019 <i>Production of Medicinal Plants by Kind of Plant in Karawang Regency (kg), 2016–2019</i>	187
5.1.9	Luas Panen Tanaman Hias Menurut Kecamatan dan Jenis Tanaman di Kabupaten Karawang (m ²), 2018 and 2019 <i>Harvested Area of Ornamental Plants by Subdistrict and Kind of Plant in Karawang Regency (m²), 2018 and 2019</i>	188
5.1.10	Produksi Tanaman Hias Menurut Kecamatan dan Jenis Tanaman di Kabupaten Karawang (tangkai), 2018 and 2019 <i>Production of Ornamental Plants by Subdistrict and Kind of Plant in Karawang Regency (stalks), 2018 and 2019</i>	191

5.1.11	Luas Panen Tanaman Hias Menurut Jenis Tanaman di Kabupaten Karawang (m ²), 2016–2019 <i>Harvested Area of Ornamental Plants by Kind of Plant in Karawang Regency (m²), 2016–2019</i>	194
5.1.12	Produksi Tanaman Hias Menurut Jenis Tanaman di Kabupaten Karawang (tangkai), 2016–2019 <i>Production of Ornamental Plants by Kind of Plant n Karawang Regencyity (stalks), 2016–2019</i>	195
5.1.13	Produksi Buah-buahan Menurut Kecamatan dan Jenis Tanaman di Kabupaten Karawang (ton), 2018 and 2019 <i>Production of Fruits by Subdistrict and Kind of Plant in Karawang Regency (ton), 2018 and 2019</i>	196
5.1.14	Produksi Buah–Buahan dan Sayuran Tahunan Menurut Jenis Tanaman (ton) di Kabupaten Karawang, 2016–2019 <i>Production of Annual Fruits and Vegetables by Kind of Plant in Karawang Regency (ton), 2016–2019</i>	200
5.2	PERKEBUNAN ESTATE CROPS	
5.2.1	Luas Areal Tanaman Perkebunan Menurut Kecamatan dan Jenis Tanaman di Kabupaten Karawang (ha), 2018 dan 2019 <i>Planted Area of Estate Crops by Subdistrict and Type of Crops in Karawang Regency (ha), 2018 dan 2019</i>	201
5.2.2	Produksi Perkebunan Menurut Kecamatan dan Jenis Tanaman di Kabupaten Karawang (ton), 2018 dan 2019 <i>Production of Estate by Subdistrict and Type of Crops in Karawang Regency (ton), 2018 and 2019</i>	205
5.3	PETERNAKAN LIVESTOCK	
5.3.1	Populasi Ternak Menurut Kecamatan dan Jenis Ternak di Kabupaten Karawang, 2019 <i>Livestock Population by Subdistrict and Type of Livestock in Karawang Regency, 2019</i>	209

5.3.2	Populasi Unggas Menurut Kecamatan dan Jenis Unggas di Kabupaten Karawang, 2019 <i>Poultry Population by Subdistrict and Kind of Poultry in Karawang Regency, 2019</i>	210
5.3.3	Produksi Daging Unggas dan Telur Menurut Jenis dan Kecamatan di Kabupaten Karawang (kg), 2019 <i>Poultry and Egg Production by Type and Subsditric in Karawang Regency (kilogram), 2019</i>	211
5.3.4	Produksi Daging Ternak Menurut Kecamatan dan Jenis Ternak di Kabupaten Karawang (kg), 2019 <i>Livestock Production by Subdistrict and Kind of Livestock in Karawang Regency (kilogram), 2019</i>	212
5.4	PERIKANAN	
	FISHERY	
5.4.1	Produksi dan Nilai Produksi Ikan di Kabupaten Karawang (ton), 2019 <i>Fish Production and Its Value in Karawang Regency (ton), 2019</i>	213
5.4.2	Produksi Perikanan Budidaya Dirinci menurut Jenis Ikan dan Budidaya di Karawang, 2019 <i>Fish Production by Kind of Fishes and Types of Cultivation in Karawang Regency, 2019</i>	214
5.4.3	Jumlah Rumah Tangga Perikanan Budidaya Menurut Kecamatan dan Jenis Budidaya di Kabupaten Karawang, 2019 <i>Number of Aquaculture Households by Subdistrict and Type of Aquaculture in Karawang Regency, 2019</i>	215
5.4.4	Produksi Perikanan Budidaya menurut Kecamatan dan Subsektor di Kabupaten Karawang (ton), 2019 <i>Production of Fisch Capture by Subdistrict and Subsector in Karawang Regency (ton), 2019</i>	216
5.4.5	Nilai Produksi Perikanan Budidaya Menurut Kecamatan dan Subsektor di Kabupaten Karawang (000 rupiah), 2019 <i>Production Value of Aquaculture Household by Subdistrict and Subsector in Karawang Regency (000 rupiahs), 2019</i>	217

5.4.6	Potensi dan Luas Areal Perikanan Ternak Menurut Kecamatan dan Subsektor di Kabupaten Karawang, 2014 dan 2019 <i>Potiontion and Areal of Aquaculture Household by Subdistrict and Subsector in Karawang Regency, 2014 and 2019</i>	218
5.4.7	Jumlah Rumah Tangga Perikanan Tangkap menurut Kecamatan dan Subsektor di Kabupaten Karawang, 2018 dan 2019 <i>Number of Fish Capture Households by Subdistrict in Karawang Regency, 2018 and 2019</i>	220
5.4.8	Produksi Perikanan Tangkap menurut Kecamatan dan Subsektor di Kabupaten Karawang (ton), 2018-2019 <i>Production of Fish Capture by Subdistrict and Subsector in Karawang Regency (ton), 2018 and 2019</i>	221
5.4.9	Produksi Perikanan Tangkap menurut Kecamatan dan Subsektor di Kabupaten Karawang (ton), 2019 <i>Production of Fish Capture by Subdistrict and Subsector in Karawang Regency (ton), 2019</i>	222
5.4.10	Nilai Produksi Perikanan Tangkap menurut Kecamatan dan Subsektor di Kabupaten Karawang (000 rupiah), 2019 <i>Production Value of Fish Capture by Subdistrict and Subsector in Karawang Regency (000 rupiahs), 2019</i>	223
5.4.11	Jumlah Perahu/Kapal menurut Kecamatan dan Jenis Kapal di Kabupaten Karawang, 2019 <i>Number of Fishing Boats by Subdistrict and Type of Boat in Karawang Regency, 2019</i>	224
5.4.12	Jumlah Alat Tangkap Perikanan Tangkap Menurut Kecamatan di Kabupaten Karawang, 2019 <i>Number of Fishing Gear by Kind and Subdistrict in Karawang Regency, 2019</i>	225
5.4.13	Produksi dan Nilai Produksi Pengolahan Hasil Perikanan menurut Kecamatan di Kabupaten Karawang (ton), 2019 <i>Fish Processing Production and Its Value by Subdistrict in Karawang Regency (ton), 2019</i>	226
5.4.14	Produksi dan Nilai Produksi Garam menurut Kecamatan di Kabupaten Karawang (ton), 2019 <i>Salt Production and Its Value by Subdistrict in Karawang Regency (ton), 2019</i>	228

5.4.15	Luas Areal, Produksi Pembenuhan dan Produksi Pendederan Menurut Kecamatan di Kabupaten Karawang, 2019 <i>Area Hatchery Production and Nursery Production by Subdistrict in Karawang Regency, 2019</i>	229
5.4.16	Luas Area, Jumlah Rumah Tangga Perikanan, Produksi dan Nilai Produksi Ikan Hias menurut Kecamatan di Kabupaten Karawang, 2019 <i>Area, Number of Fisheries Households, Production and Production Value of Ornamental Fish by Subdistrict in Karawang Regency, 2019</i>	230
6.	INDUSTRI, PERTAMBANGAN, DAN ENERGI/ INDUSTRY, MINING, AND ENERGY	
6.1	Daya Terpasang, Produksi, dan Distribusi Listrik PT. PLN (Persero) pada Cabang/Ranting PLN Menurut Kecamatan di Kabupaten Karawang, 2019 <i>Installed Electricity Power, Production, and Distribution of PT. PLN (Persero) at PLN Branch by Subdistrict in Karawang Regency, 2019</i>	235
6.2	Jumlah Pelanggan Listrik Menurut Kecamatan di Kabupaten Karawang, 2015–2019 <i>Number of Electricity Customers by Subdistrict in Karawang Regency, 2015–2019</i>	236
6.3	Jumlah Pelanggan dan Air yang Disalurkan Menurut Kecamatan di Kabupaten Karawang, 2019 <i>Number of Customers and Distributed Water by Subdistrict in Karawang Regency, 2019</i>	237
6.4	Volume Air yang Diproduksi Menurut Pelanggan dan Nilainya di Kabupaten Karawang, 2019 <i>Volume of Clean Water Produced by Customers and Its Value in Karawang Regency, 2019</i>	238

7. PARIWISATA/TOURISM

7.1	Jumlah Rumah Makan/Restoran Menurut Kecamatan di Kabupaten Karawang, 2016–2019 <i>Number of Restaurants by Subdistrict in Karawang Regency, 2016–2019</i>	243
7.2	Jumlah Akomodasi Hotel Menurut Kecamatan di Kabupaten Karawang, 2018 dan 2019 <i>Number of Hotel Accomodation by Subdistrict in Karawang Regency, 2018 and 2019</i>	244
7.3	Jumlah Pengunjung Domestik di Objek Wisata Alam dan Wisata Budaya Kabupaten Karawang, 2016-2019 <i>Number of Domestic Visitors in Natural Attraction and Cultural Tour in Karawang Regency, 2016-2019</i>	245
7.4	Jumlah Pengunjung Domestik di Objek Wisata Buatan Kabupaten Karawang, 2016-2019 <i>Number of Domestic Visitors in Artificial Tourism in Karawang Regency, 2016-2019</i>	248
7.5	Jumlah Pengunjung Asing di Objek Wisata Alam dan Wisata Budaya Kabupaten Karawang, 2016-2019 <i>Number of Foreign Visitors in Natural Attraction and Cultural Tour in Karawang Regency, 2016-2019</i>	250
7.6	Jumlah Pengunjung Asing di Objek Wisata Buatan Kabupaten Karawang, 2016-2019 <i>Number of Foreign Visitors in Artificial Tourism in Karawang Regency, 2016-2019</i>	253
7.7	Objek Wisata Alam dan Wisata Budaya Menurut Lokasi, Pengelola, dan Jumlah Tenaga Kerja di Kabupaten Karawang, 2016-201 <i>Natural Attraction and Cultural Tourism by Location, Management, and Number of Workers in Karawang Regency, 2016-2019</i>	255
7.8	Objek Wisata Buatan menurut Lokasi, Pengelola, dan Jumlah Tenaga Kerja di Kabupaten Karawang, 2019 <i>Artificial Attractions by Location, Management, and Number of Workers in Karawang Regency, 2019</i>	257

**8. TRANSPORTASI DAN KOMUNIKASI/
TRANSPORTATION AND COMMUNICATION**

**8.1 TRANSPORTASI
TRANSPORTATION**

- 8.1.1 Panjang Jalan Menurut Tingkat Kewenangan Pemerintahan di Kabupaten Karawang (km), 2017–2019
Length of Roads by Level of Government Authority in Karawang Regency (km), 2017–2019..... 263
- 8.1.2 Panjang Jalan Menurut Jenis Permukaan Jalan di Kabupaten Karawang (km), 2017–2019
Length of Roads by Type of Road Surface in Karawang Regency (km), 2017–2019..... 264
- 8.1.3 Panjang Jalan Menurut Kondisi Jalan di Kabupaten Karawang (km), 2017–2019
Length of Roads by Condition of Roads in Karawang Regency (km), 2017–2019..... 265
- 8.1.4 Panjang Jalan Menurut Infrastruktur dan Keadaan Jalan di Kabupaten Karawang (km), 2019
Length of Road by Infrastructure and Road's Condition in Karawang Regency (km), 2019..... 266
- 8.1.5 Banyaknya Penumpang Kereta Api Menurut Bulan dan Stasiun di Kabupaten Karawang, 2019
Number of Train Passengers by Month and Station in Karawang Regency, 2019 267

**8.2 KOMUNIKASI
COMMUNICATION**

- 8.2.1 Jumlah Kantor Pos Pembantu Menurut Kecamatan di Kabupaten Karawang, 2016–2019
Number of Post Offices Subsidiaries by Subdistrict in Karawang Regency, 2016–2019..... 268

9.	PERBANKAN, KOPERASI, DAN HARGA-HARGA/BANKING, COOPERATIVE, AND PRICES	
9.1	Jumlah Koperasi Aktif Menurut Kecamatan di Kabupaten Karawang, 2016–2019 <i>Number of Active Cooperative by Subdistrict in Karawang Regency, 2016–2019</i>	272
9.2	Jumlah Koperasi Menurut Jenis Koperasi dan Kecamatan di Kabupaten Karawang, 2019 <i>Number of Cooperative by Kind of Cooperative and Subdistrict in Karawang Regency, 2019</i>	273
9.3	Perkembangan Investasi di Kabupaten Karawang, 2012-2019 <i>Development of Investment in Karawang Regency, 2012-2019</i>	274
9.4	Perkembangan Harga Dasar Gabah dan Harga di Tingkat KUD dan Non KUD di Kabupaten Karawang (Rp/Kg), 1995-1996 sampai dengan 2018-2019 <i>Trend of Basic Price of Unhulled Paddy and Trend of Prices of Unhulled Paddy in Village Unit Cooperative and Non Village Unit Cooperative in Karawang Regency, (Rp/Kg), 1995-1996 until 2018-2019</i>	275
9.5	Persentase Perkembangan Harga Dasar Gabah dan Harga Pembelian Gabah oleh Bulog Kabupaten Karawang (Persen), 1995-1996 sampai 2018-2019 <i>Percentage of Unhulled Paddy Basic Prices Trend and Unhulled Paddy Purchasing Price by Warehouse for Foodstuff of Karawang (Percent), 1995-1996 until 2018-2019</i>	276
9.6	Perkembangan/Persentase Perkembangan Harga Dasar Beras di Tingkat KUD dan Non KUD di Kabupaten Karawang, 1995-2019 <i>Trend of Paddy Basic Price and Percentage of Trend of Paddy Basic Price in Village Cooperative Units and Non Village Cooperative Units in Karawang, 1995-2019</i>	277

10. PENGELUARAN PENDUDUK/POPULATION EXPENDITURE

- 10.1 Rata-rata Pengeluaran per Kapita Sebulan Menurut Kelompok Komoditas (rupiah) di Kabupaten Karawang, 2018 dan 2019
Monthly Average Expenditure per Capita by Commodity Group (rupiahs) in Karawang Regency, 2018 and 2019..... 282
- 10.2 Persentase Pengeluaran per Kapita Sebulan Menurut Kelompok Komoditas di Kabupaten Karawang, 2018 dan 2019
Percentage of Monthly Expenditure per Capita by Commodity Group in Karawang Regency, 2018 and 2019..... 283
- 10.3 Persentase Penduduk Menurut Golongan Pengeluaran Per Kapita Sebulan di Kabupaten Karawang, 2018 dan 2019
Percentage of Population by Per Capita Spending Group a Month in Karawang Regency, 2018 and 2019..... 284
- 10.4 Rata-rata Pengeluaran Perkapita Sebulan menurut Golongan Pengeluaran dan Kelompok Barang di Kabupaten Karawang (rupiah), 2019
Average Expenditure Per Capita Per Month by Expenditure Class and Commodity Group in Karawang Regency (rupiahs), 2019..... 285
- 10.5 Pengeluaran Rata-rata Perkapita Sebulan menurut Kelompok Makanan di Kabupaten Karawang (rupiah), 2019
Average Expenditure Per Capita Per Month by Food Group in Karawang Regency (rupiahs), 2019..... 286
- 10.6 Pengeluaran Rata-rata Perkapita Sebulan menurut Kelompok Bukan Makanan di Kabupaten Karawang (rupiah), 2019
Average Expenditure Per Capita Per Month by Food Group in Karawang Regency (rupiahs), 2019..... 287
- 11. PERDAGANGAN/TRADE**
- 11.1 Jumlah Sarana Perdagangan Menurut Jenisnya di Kabupaten Karawang, 2016–2019
Number of Trading Facilities by Type of Facility in Karawang Regency, 2016–2019..... 292

11.2	Banyaknya Sarana Perdagangan Menurut Jenisnya dan Kecamatan di Kabupaten Karawang, 2018 <i>Number of Trading Facilities by the Type and Subdistrict in Karawang Regency, 2018</i>	293
11.3	Banyaknya Pasar Menurut Jenisnya dan Kecamatan di Kabupaten Karawang, 2018 <i>Number of Markets by the Type and Subdistrict in Karawang Regency, 2018</i>	294
11.4	Banyaknya Toko Modern Menurut Jenisnya dan Kecamatan di Kabupaten Karawang, 2018 <i>Number of Modern Shops by the Type and Subdistrict in Karawang Regency, 2018</i>	295
12.	SISTEM NERACA REGIONAL/SYSTEM OF REGIONAL ACCOUNTS	
12.1.	Produk Domestik Regional Bruto Atas Dasar Harga Berlaku Menurut Lapangan Usaha di Kabupaten Karawang (miliar rupiah), 2015–2019 <i>Gross Regional Domestic Product at Current Market Prices by Industry in Karawang Regency (billion rupiahs), 2015–2019</i>	303
12.2	Produk Domestik Regional Bruto Atas Dasar Harga Konstan 2010 Menurut Lapangan Usaha di Kabupaten Karawang (miliar rupiah), 2015–2019 <i>Gross Regional Domestic Product at 2010 Constant Market Prices by Industry in Karawang Regency (billion rupiahs), 2015–2019</i>	305
12.3	Distribusi Persentase Produk Domestik Regional Bruto Atas Dasar Harga Berlaku Menurut Lapangan Usaha di Kabupaten Karawang, 2015–2019 <i>Percentage Distribution of Gross Regional Domestic Product at Current Market Prices by Industry in Karawang Regency, 2015–2019</i> ..	307
12.4	Laju Pertumbuhan Produk Domestik Regional Bruto Atas Dasar Harga Konstan 2010 Menurut Lapangan Usaha di Kabupaten Karawang (persen), 2016–2019 <i>Growth Rate of Gross Regional Domestic Product at 2010 Constant Market Prices by Industry in Karawang Regency (percent), 2016–2019</i>	309

12.5	Indeks Harga Implisit Produk Domestik Regional Bruto Menurut Lapangan Usaha di Kabupaten Karawang (2010=100), 2015–2019 <i>Implicit Price Index of Gross Regional Domestic Product by Industry in Karawang Regency (2010=100), 2015–2019</i>	311
12.6	Laju Implisit Produk Domestik Regional Bruto Menurut Lapangan Usaha di Kabupaten Karawang, 2015–2019 <i>Implicit Growth Rate of Gross Regional Domestic Product by Industry in Karawang Regency, 2015–2019</i>	313
12.7	Produk Domestik Regional Bruto Atas Dasar Harga Berlaku Menurut Jenis Pengeluaran di Kabupaten Karawang (miliar rupiah), 2015–2019 <i>Gross Regional Domestic Product at Current Market Prices by Type of Expenditure in Karawang Regency (billion rupiahs), 2015–2019</i>	315
12.8	Produk Domestik Regional Bruto Atas Dasar Harga Konstan 2010 Menurut Jenis Pengeluaran di Kabupaten Karawang (miliar rupiah), 2015–2019 <i>Gross Regional Domestic Product at 2010 Constant Market Prices by Type of Expenditure in Karawang Regency (billion rupiahs), 2015–2019</i>	316
12.9	Disribusi Persentase Produk Domestik Regional Bruto Atas Dasar Harga Berlaku Menurut Jenis Pengeluaran di Kabupaten Karawang (persen), 2015 - 2019 <i>Percentage Distribution of Gross Regional Domestic Product at Current Market Prices by Type of Expenditure in Karawang Regency (percent), 2015–2019</i>	317
12.10	Disribusi Persentase Produk Domestik Regional Bruto Atas Dasar Harga Konstan 2010 Menurut Jenis Pengeluaran di Kabupaten Karawang (persen), 2015 - 2019 <i>Percentage Distribution of Gross Regional Domestic Product at 2010 Constant Market Prices by Type of Expenditure in Karawang Regency (percent), 2015–2019</i>	318

12.11	Laju Pertumbuhan Produk Domestik Regional Bruto Atas Dasar Harga Konstan 2010 Menurut Pengeluaran di Kabupaten Karawang 2015 - 2019 <i>Growth Rate of Gross Regional Domestic Product at 2010 Constant Market Prices by Type of Expenditure in Karawang Regency (percent), 2015–2019</i>	319
13.	PERBANDINGAN ANTAR KABUPATEN/ KOTA/ REGENCY/MUNICIPAL COMPARISON	
13.1	Jumlah Penduduk Menurut Kabupaten/ Kota di Provinsi Jawa Barat (ribu), 2015–2019 <i>Population by Regency/Municipality in Jawa Barat Province (thousand), 2015–2019</i>	326
13.2	Laju Pertumbuhan Produk Domestik Regional Bruto Atas Dasar Harga Konstan 2010 Menurut Kabupaten/ Kota di Provinsi Jawa Barat (persen), 2015–2019 <i>Rate of Growth of Gross Regional Domestic Products at Constant 2010 Prices by Regency/Municipality in Jawa Barat Province (percent), 2015–2019</i>	327
13.3	Jumlah Penduduk Miskin Menurut Kabupaten/ Kota di Provinsi Jawa Barat (ribu), 2015–2019 <i>Number of Poor Population by Regency/Municipality in Jawa Barat Province (thousand), 2015–2019</i>	328
13.4	Indeks Pembangunan Manusia Menurut Kabupaten/Kota di Provinsi Jawa Barat, 2015–2019 <i>Human Development Index by Regency/Municipality in Jawa Barat Province, 2015–2019</i>	329

PENJELASAN UMUM/EXPLANATORY NOTES

Tanda-tanda, satuan-satuan, dan lain-lainnya yang digunakan dalam publikasi ini adalah sebagai berikut:

Symbols, measurement units, and acronyms which are used in this publication, are as follows:

1. TANDA-TANDA/SYMBOLS

Data tidak tersedia/Data not available	: ...
Tidak ada atau nol /Null or zero	: -
Data dapat diabaikan/Data negligible	: 0
Tanda decimal/Decimal point	: ,
Data tidak dapat ditampilkan/Not applicable	: NA
Angka estimasi/Estimated figures	: e
Angka diperbaiki/Revised figures	: r
Angka sementara/Preliminary figures	: x
Angka sangat sementara/Very preliminary figures	: xx
Angka sangat sangat sementara/Very very preliminary figures	: xxx

2. SATUAN/UNITS

barel/barrel	: 158,99 liter/litres = 1/6,2898 m ³
hektar (ha)/hectare (ha)	: 10 000 m ²
kilometer (km)/kilometres (km)	: 1 000 meter/meters (m)
knot/knot	: 1,8523 km/jam (km/hour)
kuintal/quintal	: 100 kg
KWh	: 1 000 Watt hour
MWh	: 1 000 KWh
liter (untuk beras)/litre (for rice)	: 0,80 kg
MMSCF	: 1/35,3 m ³
metrik ton (m.ton)/metric ton (m. ton)	: 0,98421 long ton = 1 000 kg
ons/ounce	: 28,31 gram/grams
ton	: 1 000 kg

Satuan lain: buah, dus, butir, helai/lembar, kaleng, batang, pulsa, ton kilometer (ton-km), jam, menit, persen (%).

Other units: unit, pack, pieces, sheet, tin, pulse, ton-kilometres(ton-km), hour, minute, percent (%).

Perbedaan angka di belakang koma disebabkan oleh pembulatan angka.
The difference in decimal numbers is caused by rounding.

DAFTAR SINGKATAN/ LIST OF ABBREVIATIONS

SI	: Stasiun Iklim
SIMPK	: Stasiun Meteorologi Pertanian Khusus
t.t	: Tempat tidur
BCG	: Bacillus Calmette Guerin
DPT	: Difteri, Pertusis, Tetanus
TT	: Tetanus Toxoid
IOT	: Industri Obat Tradisional/ <i>Traditional Medicine Industry</i>
IKOT	: Industri Kecil Obat Tradisional/ <i>Traditional Medicine Small</i>
Alkes	: Alat kesehatan/ <i>Health Kits</i>
PKRT	: Perbekalan Kesehatan Rumah tangga/ <i>Household Health Logistics</i>
Kompl	: Komplemen/ <i>Complement</i>
IRTP	: Industri Pangan Produksi Rumah Tangga/ <i>Foods Home Industry</i>
PBF	: Pedagang Besar Farmasi/ <i>Pharmacy Whole-seller</i>
GFK	: Gudang Farmasi Kab/Kota/Regency/ <i>Municipality Pharmacy Warehouse</i>
RB	: Rumah Bersalin/ <i>Delivery House</i>
Pustu	: Puskesmas pembantu/ <i>Auxiliary Public Health Center</i>
BP	: Balai Pengobatan/ <i>Polyclinic</i>
TPS	: Tempat Pembuangan Sementara / <i>landfill</i>
Jamkesmas	: Jaminan kesehatan masyarakat miskin/ <i>Poor public health insurance</i>
PJKMU	: Program Jaminan Kesehatan Masyarakat Umum
SIUP	: Surat Ijin Usaha Perdagangan/ <i>Trading Permission Letter</i>
TDP	: Tanda Daftar Perusahaan/ <i>Company Registration Identity</i>
API	: Angka Pengenal Importir/ <i>Importer's Identity Number</i>

Statistik Kunci, 2017–2019 Key Statistics, 2017–2019

Rincian/Description	Satuan/Unit	2017	2018	2019
(1)	(2)	(3)	(4)	(5)
SOSIAL/SOCIAL				
Penduduk ¹ /Population ¹	juta/million	2,316	2,336	2,354
Laju Pertumbuhan Penduduk ¹ /Population Growth ¹	%	0,90	0,84	0,77
Angka Harapan Hidup ^{1-e} /Life Expectancy Rate ¹	tahun/years	71,64	71,81	71,98
Angka Melek Huruf Usia 15+/ <i>Literacy Rate Aged 15+</i>	%	64,94	64,77	63,62
Tingkat Pengangguran Terbuka-TPT ² <i>Unemployment Rate-UR²</i>	%	9,55	9,05	9,61
Penduduk Miskin ⁵ /Poor People ⁴	juta/million	0,237	0,188	0,174
Persentase Penduduk Miskin ⁴ <i>Percentage of Poor People⁴</i>	%	10,25	8,06	7,39
Indeks Pembangunan Manusia-IPM ⁵ <i>Human Development Index⁵</i>	—	69,17	69,89	70,86
EKONOMI/ECONOMIC				
Produk Domestik Bruto (PDB) Harga Berlaku ⁶ <i>Gross Domestic Bruto (GDP) at Current Price⁶</i>	triliun rupiah <i>trillion rupiahs</i>	197,42 ^x	216,81 ^{xx}	230,99 ^{xx}
Laju Pertumbuhan Ekonomi ⁸ /Economic Growth ⁷	%	5,13 ^x	6,07 ^{xx}	4,06 ^{xx}
PDB Per Kapita Harga Berlaku ^{6,8} <i>Per Capita of GDP at Current Price^{6,8}</i>	juta rupiah <i>million rupiahs</i>	85,23 ^x	92,81 ^{xx}	98,13 ^{xx}

Catatan/Notes: ¹ Data 2006–2009: berdasarkan hasil SUPAS 2005; mulai 2010: Hasil proyeksi penduduk Indonesia 2010–2035 (pertengahan tahun/Juni)/Data in 2006–2009: based on SUPAS 2005; since 2010: The result of Indonesia population projection 2010–2035 (mid year/June)

² Kondisi Agustus/Condition at August

³ Menggunakan penimbang hasil proyeksi penduduk tahun 2010–2035/Weighted by the 2010–2035 population projection

⁴ Kondisi Maret/Condition at March

⁵ Sejak tahun 2010, IPM dihitung dengan metode baru. Komponen IPM metode baru adalah angka harapan hidup saat lahir, harapan lama sekolah, rata-rata lama sekolah, dan pengeluaran per kapita/Since 2010, HDI was calculated using new method. New HDI component are life expectancy at birth, expected years of schooling, means years of schooling, and expenditure per capita

⁶ Mulai tahun 2010 mengadopsi System of National Account 2008 (SNA 2008)/Since 2010 is in line with System of National Account 2008 (SNA 2008)

⁷ Sebelum 2011 menggunakan tahun dasar 2000 (2000=100), mulai 2011 menggunakan tahun dasar 2010 (2010=100)/Before 2011 using 2000 base year (2000=100), since 2011 using 2010 base year (2010=100)


⁸ Mulai 2010 proyeksi penduduk berdasarkan hasil SP2010/Since 2010 population projection based on SP2010



GEOGRAFI DAN IKLIM

GEOGRAPHY AND CLIMATE



Luas Wilayah Kabupaten Karawang :  1.753,27 km²

Jumlah Kecamatan dan Desa/Kelurahan :

 30 Kecamatan

 309 Desa/Kelurahan

PENJELASAN TEKNIS

1. Topografi adalah keadaan muka bumi pada suatu kawasan atau daerah.
 - a. Puncak adalah bagian paling atas gunung/pegunungan.
 - b. Lereng adalah bagian dari gunung/ pegunungan/ bukit yang letaknya di antara puncak sampai lembah.
 - c. Lembah adalah daerah rendah di antara dua gunung/pegunungan atau daerah yang mempunyai kedudukan lebih rendah dibandingkan daerah sekitarnya. Lembah di daerah pegunungan lipatan sering disebut slinkin. Lembah di daerah pegunungan patahan disebut graben atau slenk. Sedangkan lembah di daerah yang bergunung-gunung disebut lembah antar pegunungan.
2. Dataran adalah bagian atau sisi bidang tanah yang tampak datar, rata, dan membentang.

TECHNICAL NOTES

1. *Topography is the state of the earth in a certain area or region.*
 - a. *Peak is the highest part of mount/ mountain.*
 - b. *Slope is part of the mount/ mountain/ hill which lies between the peak to the valley.*
 - c. *Valley is a low area between two mounts/mountains or area that have a position lower than the surrounding areas. Valley in mountainous area is often called syncline. Valley in a mountainous area is called graben fault or slenk. While the valley in the mountainous area is called the valley between the mountain.*
2. *Flat is a part or side of parcels of land that looked plane, lat, and stretches.*

1.1 KEADAAN GEOGRAFI GEOGRAPHY CONDITION

Tabel 1.1.1 **Luas Daerah dan Jumlah Pulau Menurut Kecamatan di Kabupaten Karawang, 2019**
Table 1.1.1 **Total Area and Number of Islands by Subdistrict in Karawang Regency, 2019**

Kecamatan Subdistrict	Ibukota Kecamatan Capital of Subdistrict	Luas Total Area (km ² /sq.km)
(1)	(2)	(3)
Pangkalan	Ciptasari	94,37
Tegalwaru	Cintalaksana	86,34
Ciampel	Kutapohaci	110,13
Telukjambe Timur	Telukjambe	40,13
Telukjambe Barat	Karangmulya	73,36
Klari	Duren	59,37
Cikampek	Dawuan Tengah	47,60
Purwasari	Sukasari	29,44
Tirtamulya	Citarik	35,06
Jatisari	Mekarsari	53,28
Banyusari	Gembongan	55,30
Kotabaru	Wancimekar	30,45
Cilamaya Wetan	Mekarmaya	69,36
Cilamaya Kulon	Sukamulya	63,18
Lemahabang	Karangtanjung	46,91
Telagasari	Talagasari	45,72
Majalaya	Majalaya	30,09
Karawang Timur	Adiarsa Timur	29,77
Karawang Barat	Tanjungmekar	33,68
Rawamerta	Sukamerta	49,43
Tempuran	Pancakarya	88,09
Kutawaluya	Waluya	48,67
Rengasdengklok	Rengasdengklok Selatan	31,46
Jayakarta	Jayamakmur	41,24
Pedes	Payungsari	60,84
Cilebar	Kertamukti	64,20
Cibuaya	Pejaten	87,18
Tirtajaya	Pisangsambo	92,25
Batujaya	Batujaya	91,89
Pakisjaya	Tanjungbungin	64,48
Karawang		1 753,27

Lanjutan Tabel/Continued Table 1.1.1

Kecamatan Subdistrict	Persentase terhadap Luas Kabupaten Percentage to Regency Area	Jumlah Pulau ² Number of Islands ²
(1)	(4)	(5)
Pangkalan	5,38	–
Tegalwaru	4,92	–
Ciampel	6,28	–
Telukjambe Timur	2,29	–
Telukjambe Barat	4,18	–
K l a r i	3,39	–
Cikampek	2,71	–
Purwasari	1,68	–
Tirtamulya	2,00	–
Jatisari	3,04	–
Banyusari	3,15	–
Kotabaru	1,74	–
Cilamaya Wetan	3,96	–
Cilamaya Kulon	3,60	–
Lemahabang	2,68	–
Telagasari	2,61	–
Majalaya	1,72	–
Karawang Timur	1,70	–
Karawang Barat	1,92	–
Rawamerta	2,82	–
Tempuran	5,02	–
Kutawaluya	2,78	–
Rengasdengklok	1,79	–
Jyakerta	2,35	–
P e d e s	3,47	–
Cilebar	3,66	–
Cibuaya	4,97	–
Tirtajaya	5,26	–
Batujaya	5,24	–
Pakisjaya	3,68	–
Karawang	100,00	–

Catatan/Note: ¹ Berdasarkan Peraturan Menteri Dalam Negeri Nomor 137 Tahun 2017 tanggal 29 Desember 2017/Based on Minister of Home Affairs Regulation Number 137/2017, December 29, 2017

² Berdasarkan informasi Kementerian Dalam Negeri Tahun 2018/Based on information from Ministry of Home Affairs, 2018

Sumber/Source: Kementerian Dalam Negeri/Ministry of Home Affairs

Tabel
Table 1.1.2

Tinggi Wilayah dan Jarak ke Ibukota Kabupaten Menurut Kecamatan di Kabupaten Karawang, 2019
Altitude and Distance to the Capital of Regency by Subdistrict in Karawang Regency, 2019

Kecamatan Subdistrict	Tinggi Wilayah (mdpl) Altitude (m a.s.l)	Jarak ke Ibukota Kabupaten Distance to the Capital of Regency
(1)	(2)	(3)
Pangkalan	37.90	28,00
Tegalwaru	104.20	35,00
Ciampel	24.00	13,00
Telukjambe Timur	22.50	5,00
Telukjambe Barat	22.50	10,00
Klari	29.00	13,00
Cikampek	36.20	20,00
Purwasari	23.40	18,00
Tirtamulya	24.00	28,00
Jatisari	31.20	38,00
Banyusari	16.20	36,00
Kotabaru	41.90	25,00
Cilamaya Wetan	8.90	36,00
Cilamaya Kulon	1.70	30,00
Lemahabang	12.00	20,00
Telagasari	13.20	12,00
Majalaya	18.20	10,00
Karawang Timur	22.50	4,00
Karawang Barat	22.50	5,00
Rawamerta	9.20	12,00
Tempuran	5.60	26,00
Kutawaluya	5.50	22,00
Rengasdengklok	7.90	20,00
Jayakarta	5.70	27,00
Pedes	7.00	31,00
Cilebar	1.60	27,00
Cibuaya	2.40	36,00
Tirtajaya	6.00	37,00
Batujaya	4.00	41,00
Pakisjaya	6.00	56,00

Catatan/Note: ¹ Jarak terdekat dari kantor kecamatan ke ibukota kabupaten/the closest distance to regency capital
Sumber/Source: Badan Pusat Statistik Kabupaten Karawang/BPS–Statistics of Karawang Regency

Tabel
Table 1.1.3**Koordinat Kecamatan di Kabupaten Karawang, 2019**
Coordinat Subdistricts in Karawang Regency, 2019

Kecamatan Subdistrict	Longitude	Latitude
(1)	(2)	(3)
Pangkalan	107.218.167.000	-6.463.714.000
Tegalwaru	107.227.571.000	-6.512.865.000
Ciampel	107.361.500.000	-6.393.100.000
Telukjambe Timur	107.311.487.000	-6.337.561.000
Telukjambe Barat	107.251.639.000	-6.338.737.000
Klari	107.369.849.000	-6.368.500.000
Cikampek	107.443.006.000	-6.400.927.000
Purwasari	107.417.504.000	-6.379.741.000
Tirtamulya	107.459.400.000	-6.357.300.000
Jatisari	107.522.040.000	-6.371.755.000
Banyusari	107.534.872.000	-6.309.844.000
Kotabaru	107.480.718.000	-6.400.425.000
Cilamaya Wetan	107.581.019.000	-6.251.334.000
Cilamaya Kulon	107.518.489.000	-6.234.861.000
Lemahabang	107.518.400.000	-6.234.800.000
Telagasari	107.389.775.000	-6.288.316.000
Majalaya	107.365.935.000	-6.297.325.000
Karawang Timur	107.311.487.000	-6.337.561.000
Karawang Barat	107.251.639.000	-6.338.737.000
Rawamerta	107.359.766.000	-6.245.092.000
Tempuran	107.435.067.000	-6.177.638.000
Kutawaluya	107.335.809.000	-6.174.508.000
Rengasdengklok	107.290.238.000	-6.157.825.000
Jayakarta	107.327.553.000	-6.111.048.000
Pedes	107.369.111.000	-6.094.171.000
Cilebar	107.415.385.000	-6.149.417.000
Cibuaya	107.346.943.000	-6.041.991.000
Tirtajaya	107.247.600.000	-6.054.400.000
Batujaya	107.153.600.000	-6.058.200.000
Pakisjaya	107.087.800.000	-5.999.300.000

Sumber/Source: Badan Pusat Statistik Kabupaten Karawang/BPS—Statistics of Karawang Regency

Tabel 1.1.4 Jarak Antar Kecamatan di Kabupaten Karawang (km), 2019
Table 1.1.4 Distance Among Subdistricts in Karawang Regency (km), 2019

Kecamatan Subdistrict	Pangkalan	Tegalwaru	Ciampel	Telukjambe Timur	Telukjambe Barat	Klari
(1)	(2)	(3)	(4)	(5)	(6)	(7)
Pangkalan	–	7	37	18	25	40
Tegalwaru	7	–	43	25	32	42
Ciampel	37	43	–	19	12	9
Telukjambe Timur	18	25	19	–	7	18
Telukjambe Barat	25	32	12	7	–	13
Klari	40	42	9	18	13	–
Cikampek	49	55	18	30	20	10
Purwasari	42	48	10	17	24	7
Tirtamulya	51	60	20	36	33	15
Jatisari	60	64	27	33	28	18
Banyusari	64	66	29	47	44	27
Kotabaru	62	79	31	54	50	34
Cilamaya Wetan	76	65	46	41	31	28
Cilamaya Kulon	74	82	44	56	37	36
Lemahabang	50	55	31	30	21	18
Telagasari	40	46	21	22	12	11
Majalaya	30	37	19	13	11	17
Karawang Timur	29	36	10	11	4	8
Karawang Barat	41	45	14	20	11	11
Rawamerta	45	47	20	22	13	18
Tempuran	54	61	29	36	27	26
Kutawaluya	45	52	33	27	25	31
Rengasdengklok	49	56	30	32	22	28
Jyakerta	52	59	40	34	32	38
Pedes	56	63	41	39	36	39
Cilebar	55	62	35	37	28	33
Cibuaya	60	67	49	43	41	47
Tirtajaya	61	68	50	44	42	48
Batujaya	65	72	53	49	46	51
Pakisjaya	79	86	68	63	61	65

Lanjutan Tabel/*Continued Table* 1.1.4

Kecamatan Subdistrict	Cikampek	Purwasari	Tirtamulya	Jatisari	Banyusari	Kotabaru
(1)	(8)	(9)	(10)	(11)	(12)	(13)
Pangkalan	49	42	51	60	64	62
Tegalwaru	55	48	60	64	66	79
Ciampel	18	10	20	27	29	31
Telukjambe Timur	30	17	36	33	47	54
Telukjambe Barat	20	24	33	28	44	50
Klari	10	7	15	18	27	34
Cikampek	–	4	7	10	20	26
Purwasari	4	–	13	22	29	9
Tirtamulya	7	13	–	7	14	20
Jatisari	10	22	7	–	19	26
Banyusari	20	29	14	19	–	18
Kotabaru	26	9	20	26	18	–
Cilamaya Wetan	35	31	29	22	27	13
Cilamaya Kulon	29	28	23	27	21	10
Lemahabang	16	17	18	11	19	16
Telagasari	21	17	25	18	32	24
Majalaya	26	16	31	34	37	38
Karawang Timur	17	15	22	26	28	42
Karawang Barat	20	24	25	22	30	28
Rawamerta	27	26	32	27	38	33
Tempuran	36	32	33	26	36	24
Kutawaluya	40	35	45	49	51	49
Rengasdengklok	37	38	42	36	47	42
Jayakarta	47	45	52	48	58	47
Pedes	48	47	49	42	59	40
Cilebar	41	37	38	31	40	29
Cibuaya	56	54	61	49	67	47
Tirtajaya	57	55	62	57	68	63
Batujaya	60	58	65	61	71	66
Pakisjaya	75	72	80	75	85	81

Lanjutan Tabel/Continued Table 1.1.4

Kecamatan Subdistrict	Cilamaya Wetan	Cilamaya Kulon	Lemahabang	Telagasari	Majalaya	Karawang Timur
(1)	(14)	(15)	(16)	(17)	(18)	(19)
Pangkalan	76	74	50	40	30	29
Tegalwaru	65	82	55	46	37	36
Ciampel	46	44	31	21	19	10
Telukjambe Timur	41	56	30	22	13	11
Telukjambe Barat	31	37	21	12	11	4
Klari	28	36	18	11	17	8
Cikampek	35	29	16	21	26	17
Purwasari	31	28	17	17	16	15
Tirtamulya	29	23	18	25	31	22
Jatisari	22	27	11	18	34	26
Banyusari	27	21	19	32	37	28
Kotabaru	13	10	16	24	38	42
Cilamaya Wetan	–	10	10	19	33	30
Cilamaya Kulon	10	–	16	24	39	36
Lemahabang	10	16	–	9	23	18
Telagasari	19	24	9	–	14	11
Majalaya	33	39	23	14	–	14
Karawang Timur	30	36	18	11	14	–
Karawang Barat	23	28	13	4	13	9
Rawamerta	26	33	17	9	15	11
Tempuran	13	19	16	15	29	25
Kutawaluya	34	40	37	25	14	24
Rengasdengklok	27	33	27	18	19	20
Jayakarta	35	42	38	30	21	31
Pedes	28	35	32	31	26	32
Cilebar	18	24	21	20	30	25
Cibuaya	36	42	39	38	30	40
Tirtajaya	48	54	48	39	31	41
Batujaya	51	57	51	42	35	44
Pakisjaya	65	71	65	57	49	58

Lanjutan Tabel/*Continued Table* 1.1.4

Kecamatan Subdistrict	Karawang Barat	Rawamerta	Tempuran	Kutawaluya	Rengas- dengklok	Jayakarta
(1)	(20)	(21)	(22)	(23)	(24)	(25)
Pangkalan	41	45	54	45	49	52
Tegalwaru	45	47	61	52	56	59
Ciampel	14	20	29	33	30	40
Telukjambe Timur	20	22	36	27	32	34
Telukjambe Barat	11	13	27	25	22	32
Klari	11	18	26	31	28	38
Cikampek	20	27	36	40	37	47
Purwasari	24	26	32	35	38	45
Tirtamulya	25	32	33	45	42	52
Jatisari	22	27	26	49	36	48
Banyusari	30	38	36	51	47	58
Kotabaru	28	33	24	49	42	47
Cilamaya Wetan	23	26	13	34	27	35
Cilamaya Kulon	28	33	19	40	33	42
Lemahabang	13	17	16	37	27	38
Telagasari	4	9	15	25	18	30
Majalaya	13	15	29	14	19	21
Karawang Timur	9	11	25	24	20	31
Karawang Barat	–	7	19	24	17	28
Rawamerta	7	–	14	16	10	21
Tempuran	19	14	–	21	14	22
Kutawaluya	24	16	21	–	7	8
Rengasdengklok	17	10	14	7	–	11
Jayakarta	28	21	22	8	11	–
Pedes	29	21	15	13	12	7
Cilebar	22	15	5	18	12	18
Cibuaya	36	29	23	17	19	9
Tirtajaya	38	30	35	17	21	13
Batujaya	41	34	38	21	24	23
Pakisjaya	55	21	52	35	38	37

Lanjutan Tabel/Continued Table 1.1.4

Kecamatan Subdistrict	P e d e s	Cilebar	Cibuaya	Tirtajaya	Batujaya	Pakisjaya
(1)	(26)	(27)	(28)	(29)	(30)	(31)
Pangkalan	56	55	60	61	65	79
Tegalwaru	63	62	67	68	72	86
Ciampel	41	35	49	50	53	68
Telukjambe Timur	39	37	43	44	49	63
Telukjambe Barat	36	28	41	42	46	61
K l a r i	39	33	47	48	51	65
Cikampek	48	41	56	57	60	75
Purwasari	47	37	54	55	58	72
Tirtamulya	49	38	61	62	65	80
Jatisari	42	31	49	57	61	75
Banyusari	59	40	67	68	71	85
Kotabaru	40	29	47	63	66	81
Cilamaya Wetan	28	18	36	48	51	65
Cilamaya Kulon	35	24	42	54	57	71
Lemahabang	32	21	39	48	51	65
Telagasari	31	20	38	39	42	57
Majalaya	26	30	30	31	35	49
Karawang Timur	32	25	40	41	44	58
Karawang Barat	29	22	36	38	41	55
Rawamerta	21	15	29	30	34	21
Tempuran	15	5	23	35	38	52
Kutawaluya	13	18	17	17	21	35
Rengasdengklok	12	12	19	21	24	38
Jayakarta	7	18	9	13	23	37
P e d e s	–	11	7	19	31	45
Cilebar	11	–	18	29	36	50
Cibuaya	7	18	–	20	32	46
Tirtajaya	19	29	20	–	17	31
Batujaya	31	36	32	17	–	14
Pakisjaya	45	50	46	31	14	–

Sumber/Source: Badan Pusat Statistik Kabupaten Karawang/BPS–Statistics of Karawang Regency

1.2 KEADAAN IKLIM CLIMATE CONDITION

Tabel 1.2.1 **Pengamatan Unsur Iklim Menurut Bulan di Kabupaten Karawang, 2019**
Table 1.2.1 **Observation of Climate Elements by Month in Karawang Regency, 2019**

Bulan Month	Suhu/Temperature (°C)			Kelembaban/Humidity (%)		
	Minimum	Rata-rata Average	Maksimum Maximum	Minimum	Rata-rata Average	Maksimum Maximum
(1)	(2)	(3)	(4)	(5)	(6)	(7)
Januari/January
Februari/February
Maret/March
April/April
Mei/May
Juni/June
Juli/July
Agustus/August
September/September
Oktober/October
November/November
Desember/December

Lanjutan Tabel/Continued Table 1.2.1

Bulan Month	Kecepatan Angin (m/det) Wind Velocity (m/sec)			Tekanan Udara/Atmospheric Pressure (mb)		
	Minimum	Rata-rata Average	Maksimum Maximum	Minimum	Rata-rata Average	Maksimum Maximum
(1)	(8)	(9)	(10)	(11)	(12)	(13)
Januari/January
Februari/February
Maret/March
April/April
Mei/May
Juni/June
Juli/July
Agustus/August
September/September
Oktober/October
November/November
Desember/December

Lanjutan Tabel/*Continued Table* 1.2.1

Bulan Month	Jumlah Curah Hujan Number of Precipitation (mm)	Jumlah Hari Hujan (hari) Number of Rainy Days (day)	Penyinaran Matahari Duration of Sunshine (%)
(1)	(14)	(15)	(16)
Januari/ <i>January</i>	6 044,5	404	...
Februari/ <i>February</i>	5 119,5	302	...
Maret/ <i>March</i>	5219	403	...
April/ <i>April</i>	3 840,5	251	...
Mei/ <i>May</i>	1 010,0	77	...
Juni/ <i>June</i>	102,0	18	...
Juli/ <i>July</i>	26,0	2	...
Agustus/ <i>August</i>	-	-	...
September/ <i>September</i>	7,0	2	...
Oktober/ <i>October</i>	135,0	12	...
November/ <i>November</i>	1 117,5	106	...
Desember/ <i>December</i>	3 658,5	280	...

Sumber/*Source*: Dinas Pertanian Kabupaten Karawang/*Department of Agriculture of Karawang Regency*

Tabel 1.2.2 **Rata-rata Curah Hujan dan Hari Hujan Menurut Bulan di Kabupaten Karawang, 2019**
Average of Precipitation and Average of Rainy Days by Month in Karawang Regency, 2019

Bulan Month	Curah Hujan Precipitation (mm)	Hari Hujan Rainy Days (hari/day)
(1)	(2)	(3)
Januari/January	201,5	13,5
Februari/February	170,7	10,1
Maret/March	180,0	13,9
April/April	132,4	8,7
Mei/May	38,8	3,0
Juni/June	3,4	0,6
Juli/July	1,0	0,1
Agustus/August	0,0	0,0
September/September	0,4	0,1
Oktober/October	5,2	0,5
November/November	37,3	3,8
Desember/December	126,2	10,0

Sumber/Source: Dinas Pertanian Kabupaten Karawang/Department of Agriculture of Karawang Regency

Tabel
Table 1.2.3

**Jumlah Hari Hujan Tiap Bulan Menurut Kecamatan di
Kabupaten Karawang, 2019**
*Number of Rainy Days Every Month by Subdistrict in
Karawang Regency, 2019*

Kecamatan Subdistrict	Januari January	Februari February	Maret March	April April	Mei May	Juni June
(1)	(2)	(3)	(4)	(5)	(6)	(7)
Pangkalan	9	8	10	8	3	2
Tegalwaru	18	17	21	16	6	2
Ciampel	11	13	20	8	2	–
Telukjambe Timur	11	13	20	8	2	–
Telukjambe Barat	11	13	20	8	2	–
Klari	20	14	19	18	8	3
Cikampek	20	14	19	18	8	3
Purwasari	20	14	19	18	8	3
Tirtamulya	20	14	19	18	8	3
Jatisari	17	15	15	10	4	1
Banyusari	4	6	6	5	–	–
Kotabaru	9	7	7	4	2	–
Cilamaya Wetan	8	4	2	–	–	–
Cilamaya Kulon	8	4	2	–	–	–
Lemahabang	9	5	2	–	–	–
Telagasari	9	5	2	–	–	–
Majalaya	8	11	12	9	2	–
Karawang Timur	13	7	16	4	–	–
Karawang Barat	13	7	16	4	–	–
Rawamerta	18	12	17	14	2	–
Tempuran	18	12	17	14	2	–
Kutawaluya	14	11	15	4	1	–
Rengasdengklok	14	11	15	4	1	–
Jayakarta	14	11	15	4	1	–
Pedes	11	8	6	5	–	–
Cilebar	11	4	8	6	1	–
Cibuaya	12	9	7	4	–	–
Tirtajaya	16	10	19	16	6	1
Batujaya	19	12	20	12	5	–
Pakisjaya	19	11	17	12	3	–
Karawang						
Jumlah/Total	404	302	403	251	77	18
Rata-rata/Average	13,5	10,1	13,9	8,7	3,0	0,6

Lanjutan Tabel/Continued Table 1.2.3

Kecamatan Subdistrict	Juli July	Agustus August	September September	Oktober October	November November	Desember December
(1)	(8)	(9)	(10)	(11)	(12)	(13)
Pangkalan	1	-	-	1	8	10
Tegalwaru	1	-	-	1	16	20
Ciampel	-	-	-	-	2	8
Telukjambe Timur	-	-	-	-	2	8
Telukjambe Barat	-	-	-	-	2	8
Klari	-	-	-	-	7	13
Cikampek	-	-	-	-	7	13
Purwasari	-	-	-	-	7	13
Tirtamulya	-	-	-	-	7	13
Jatisari	-	-	-	-	5	10
Banyusari	-	-	-	-	-	2
Kotabaru	-	-	-	-	1	4
Cilamaya Wetan	-	-	-	1	3	4
Cilamaya Kulon	-	-	1	3	4	22
Lemahabang	-	-	-	-	-	-
Telagasari	-	-	-	-	-	-
Majalaya	-	-	-	-	-	-
Karawang Timur	-	-	-	-	-	6
Karawang Barat	-	-	-	-	-	9
Rawamerta	-	-	-	2	3	12
Tempuran	-	-	-	2	3	12
Kutawaluya	-	-	-	-	3	11
Rengasdengklok	-	-	-	-	3	11
Jayakarta	-	-	-	-	3	11
Pedes	-	-	-	-	1	6
Cilebar	-	-	-	1	1	6
Cibuaya	-	-	-	-	1	7
Tirtajaya	-	-	1	-	6	12
Batujaya	-	-	-	-	6	14
Pakisjaya	-	-	-	1	5	15
Karawang						
Jumlah/Total	2	-	2	12	106	280
Rata-rata/Average	0,1	0,0	0,1	0,5	3,8	10,0

Sumber/Source: Dinas Pertanian Kabupaten Karawang/Department of Agriculture of Karawang Regency

Tabel
Table 1.2.4

**Keadaan Curah Hujan Tiap Bulan Menurut Kecamatan
di Kabupaten Karawang (mm), 2019**
*Rainfalls by Subdistricts Every Month by Subdistrict in
Karawang Regency (mm), 2019*

Kecamatan Subdistrict	Januari January	Februari February	Maret March	April April	Mei May	Juni June
(1)	(2)	(3)	(4)	(5)	(6)	(7)
Pangkalan	170,0	137,5	193,0	302,5	82,0	50,0
Tegalwaru	340,0	273,0	386,0	605,0	164,0	50,0
Ciampel	186,0	270,0	192,0	149,0	11,0	-
Telukjambe Timur	186,0	270,0	192,0	149,0	11,0	-
Telukjambe Barat	186,0	270,0	192,0	149,0	11,0	-
Klari	232,0	361,0	341,0	257,0	88,0	-
Cikampek	232,0	361,0	341,0	257,0	88,0	-
Purwasari	232,0	361,0	341,0	257,0	88,0	-
Tirtamulya	232,0	361,0	341,0	257,0	88,0	-
Jatisari	258,0	183,0	291,0	227,0	53,0	2,0
Banyusari	57,0	28,0	20,0	-	-	-
Kotabaru	143,0	138,0	210,0	84,0	66,0	-
Cilamaya Wetan	12,0	9,0	6,0	-	-	-
Cilamaya Kulon	89,0	29,0	17,0	-	-	-
Lemahabang	21,0	11,0	8,0	-	-	-
Telagasari	21,0	11,0	8,0	-	-	-
Majalaya	95,0	91,0	114,0	118,0	10,0	-
Karawang Timur	196,0	214,0	210,0	50,0	-	-
Karawang Barat	186,0	214,0	210,0	50,0	-	-
Rawamerta	293,0	174,0	146,0	75,0	4,0	-
Tempuran	290,0	174,0	146,0	75,0	4,0	-
Kutawaluya	224,0	101,0	106,0	67,0	3,0	-
Rengasdengklok	224,0	101,0	106,0	67,0	3,0	-
Jayakarta	224,0	101,0	106,0	67,0	3,0	-
Pedes	230,0	129,0	80,0	79,0	-	-
Cilebar	232,0	80,0	129,0	79,0	40,0	-
Cibuaya	237,0	135,0	82,0	70,0	-	-
Tirtajaya	342,0	91,0	237,0	79,0	62,0	-
Batujaya	473,5	252,0	217,0	155,0	97,0	-
Pakisjaya	201,0	189,0	251,0	116,0	34,0	-
Karawang						
Jumlah/Total	6 044,5	5 119,5	5 219,0	3 840,5	1 010,0	102,0
Rata-rata/Average	201,5	170,7	180,0	132,4	38,8	3,4

Lanjutan Tabel/Continued Table 1.2.4

Kecamatan Subdistrict	Juli July	Agustus August	September September	Oktober October	November November	Desember December
(1)	(8)	(9)	(10)	(11)	(12)	(13)
Pangkalan	13,0	-	-	25,0	161,5	233,5
Tegalwaru	13,0	-	-	59,0	323,0	467,0
Ciampel	-	-	-	-	5,0	126,0
Telukjambe Timur	-	-	-	-	5,0	120,0
Telukjambe Barat	-	-	-	-	5,0	120,0
Klari	-	-	-	-	42,0	256,0
Cikampek	-	-	-	-	42,0	256,0
Purwasari	-	-	-	-	42,0	256,0
Tirtamulya	-	-	-	-	42,0	256,0
Jatisari	-	-	-	-	97,0	174,0
Banyusari	-	-	-	-	-	5,0
Kotabaru	-	-	-	-	4,0	130,0
Cilamaya Wetan	-	-	-	11,0	60,0	57,0
Cilamaya Kulon	-	-	-	11,0	129,0	110,0
Lemahabang	-	-	-	-	-	-
Telagasari	-	-	-	-	-	-
Majalaya	-	-	-	-	-	-
Karawang Timur	-	-	-	-	-	35,0
Karawang Barat	-	-	-	-	-	35,0
Rawamerta	-	-	-	9,0	17,0	76,0
Tempuran	-	-	-	9,0	17,0	76,0
Kutawaluya	-	-	-	-	14,0	83,0
Rengasdengklok	-	-	-	-	14,0	83,0
Jayakarta	-	-	-	-	14,0	83,0
Pedes	-	-	-	-	10,0	70,0
Cilebar	-	-	-	10,0	5,0	70,0
Cibuaya	-	-	-	-	9,0	72,0
Tirtajaya	-	-	7,0	-	20,0	126,0
Batujaya	-	-	-	-	15,0	146,0
Pakisjaya	-	-	-	1,0	25,0	137,0
Karawang						
Jumlah/Total	26,0	-	7,0	135,0	1 117,5	3 658,5
Rata-rata/Average	1,0	-	0,4	5,2	37,3	126,2

Sumber/Source: Dinas Pertanian Kabupaten Karawang/Department of Agriculture of Karawang Regency



PEMERINTAHAN GOVERNMENT

PERSENTASE JUMLAH PEGAWAI NEGERI SIPIL
KABUPATEN KARAWANG
MENURUT JENIS KELAMIN TAHUN 2019



49,7%

Laki - Laki



50,3%

Perempuan



TAHUKAH KAMU ?

Jumlah pegawai negeri sipil di Kabupaten Karawang Tahun 2019 sebanyak 10.942 orang. Dan terdiri dari 5.442 orang PNS laki - laki dan 5.500 orang PNS perempuan.

PENJELASAN TEKNIS

1. Anggota Dewan Perwakilan Rakyat Daerah (DPRD) dipilih melalui pemilihan umum (pemilu) dan dilantik dalam masa jabatan lima tahun.
2. **Pegawai Negeri Sipil (PNS)** adalah setiap warga negara Republik Indonesia yang telah memenuhi syarat yang ditentukan, diangkat oleh pejabat yang berwenang dan disertai tugas dalam jabatan negeri, atau disertai tugas negara lainnya, dan digaji berdasarkan peraturan perundang-undangan yang berlaku. PNS terdiri dari PNS pusat dan PNS daerah.
3. **Desa** adalah desa dan desa adat atau yang disebut dengan nama lain, selanjutnya disebut Desa adalah kesatuan masyarakat hukum yang memiliki batas wilayah yang berwenang untuk mengatur dan mengurus urusan pemerintahan, kepentingan masyarakat setempat berdasarkan prakarsa masyarakat, hak asal usul, dan/atau hak tradisional yang diakui dan dihormati dalam system Pemerintahan Negara Kesatuan Republik Indonesia (Undang-Undang Nomor 6 Tahun 2014 tentang Desa).

TECHNICAL NOTES

1. *Regional House of Representatives (DPRD) members are elected through a general election and appointed for a five-years membership.*
2. **Civil servants (PNS)** is every citizen of the Republic of Indonesia which have been determined eligible, be appointed by the competent authority and assigned the task in a country office, or charge of any other country, and paid based on legislation and regulations. PNS consists of the central and regional civil servants.
3. **Village** is village and custom village or that is called by other terms, hereinafter referred to as the village is the unity of the legal community who have territorial boundaries that are authorized to regulate and manage government affairs, the interest of local communities based on community initiatives, the origin and local customs that are acknowledged and respected within the unitary System of Government Republic of Indonesia (Law No. 6 Year 2014 about Village).

4. **Kelurahan** adalah suatu wilayah yang dipimpin oleh seorang Lurah sebagai perangkat daerah kabupaten dan atau daerah kota di bawah kecamatan (Undang-Undang No. 32 Tahun 2004 tentang Pemerintahan Daerah).
4. **Special village** is an area that is led by a special village head (Lurah) as an apparatus of regency and or municipality under the district (Law No.32 Year 2004 about Local Governmental).
5. **Realisasi Penerimaan dan Pengeluaran Pemerintah Provinsi** adalah realisasi/perhitungan APBD Provinsi pada tiap tahun anggaran.
5. **Actual revenue and expenditure of Provincial Government** is the realization/provincial budget calculations for every fiscal year.
6. **Pendapatan Asli Daerah (PAD)** adalah pendapatan yang diperoleh daerah yang dipungut berdasarkan peraturan daerah sesuai dengan peraturan perundang-undangan, guna keperluan daerah yang bersangkutan dalam membiayai kegiatannya.
6. **Original Local Government Revenue** is revenue that withheld based on local regulations in accordance with the legislation, for the purposes of financing their activities.
7. **Dana Perimbangan** adalah dana yang bersumber dari pendapatan APBN yang dialokasikan kepada Daerah untuk mendanai kebutuhan daerah dalam rangka pelaksanaan desentralisasi.
7. **Balanced Budget** is the fund coming from the state budget that allocated to regions to fund their needs in the context of decentralization.
8. **Lain-lain Pendapatan yang Sah** adalah pendapatan lainnya dari pemerintah pusat dan atau dari instansi pusat, serta dari daerah lainnya.
8. **Other Legal Revenue** is other income that coming from the central government and or from the central agencies, as well as from other local government.

2.1 WILAYAH ADMINISTRATIF ADMINISTRATIVE AREA

Tabel 2.1.1 Jumlah Desa¹/Kelurahan Menurut Kecamatan, 2015–2019
Table Number of Villages¹/Kelurahan by Subdistrict, 2015–2019

Kecamatan/Subdistrict	2015	2016	2017	2018	2019
(1)	(2)	(3)	(4)	(5)	(6)
Pangkalan	8	8	8	8	8
Tegalwaru	9	9	9	9	9
Ciampel	7	7	7	7	7
Telukjambe Timur	9	9	9	9	9
Telukjambe Barat	10	10	10	10	10
Klari	13	13	13	13	13
Cikampek	10	10	10	10	10
Purwasari	8	8	8	8	8
Tirtamulya	10	10	10	10	10
Jatisari	14	14	14	14	14
Banyusari	12	12	12	12	12
Kotabaru	9	9	9	9	9
Cilamaya Wetan	12	12	12	12	12
Cilamaya Kulon	12	12	12	12	12
Lemahabang	11	11	11	11	11
Telagasari	14	14	14	14	14
Majalaya	7	7	7	7	7
Karawang Timur	8	8	8	8	8
Karawang Barat	8	8	8	8	8
Rawamerta	13	13	13	13	13
Tempuran	14	14	14	14	14
Kutawaluya	12	12	12	12	12
Rengasdengklok	9	9	9	9	9
Jyakerta	8	8	8	8	8
Pedes	12	12	12	12	12
Cilebar	10	10	10	10	10
Cibuaya	11	11	11	11	11
Tirtajaya	11	11	11	11	11
Batujaya	10	10	10	10	10
Pakisjaya	8	8	8	8	8
Karawang	309	309	309	309	309

Catatan/Note: ¹Termasuk Unit Permukiman Transmigrasi (UPT)/Include Transmigration Settlement Unit

Sumber/Source: Peraturan Kepala Badan Pusat Statistik Nomor 29 Tahun 2018 Tanggal 15 Januari 2018 tentang Perubahan Atas Peraturan Kepala Badan Pusat Statistik Nomor 55 Tahun 2017 tentang Kode dan Nama Wilayah Kerja Statistik Tahun 2017/Chief Statistician Regulation Number 29/2018, January 15 2018, as a revision of Chief Statistician Regulation Number 55 of 2017 on Code and Name of Regional Level of Data Collection

Tabel
Table 2.1.2**Jumlah Desa¹ dan Kelurahan Menurut Kecamatan di Kabupaten Karawang, 2019**
Number of Villages¹ and Kelurahan by Subdistrict in Karawang Regency, 2019

Kecamatan Subdistrict	Desa¹ Villages¹	Kelurahan
(1)	(2)	(3)
Pangkalan	–	8
Tegalwaru	–	9
Ciampel	–	7
Telukjambe Timur	–	9
Telukjambe Barat	–	10
Klari	–	13
Cikampek	–	10
Purwasari	–	8
Tirtamulya	–	10
Jatisari	–	14
Banyusari	–	12
Kotabaru	–	9
Cilamaya Wetan	–	12
Cilamaya Kulon	–	12
Lemahabang	–	11
Telagasari	–	14
Majalaya	–	7
Karawang Timur	4	4
Karawang Barat	8	0
Rawamerta	–	13
Tempuran	–	14
Kutawaluya	–	12
Rengasdengklok	–	9
Jayakarta	–	8
Pedes	–	12
Cilebar	–	10
Cibuaya	–	11
Tirtajaya	–	11
Batujaya	–	10
Pakisjaya	–	8
Karawang	12	297

Catatan/Note: ¹Termasuk Unit Permukiman Transmigrasi (UPT)/Include Transmigration Settlement Unit

Sumber/Source: Peraturan Kepala Badan Pusat Statistik Nomor 29 Tahun 2018 Tanggal 15 Januari 2018 tentang Perubahan Atas Peraturan Kepala Badan Pusat Statistik Nomor 55 Tahun 2017 tentang Kode dan Nama Wilayah Kerja Statistik Tahun 2017/Chief Statistician Regulation Number 29/2018, January 15 2018, as a revision of Chief Statistician Regulation Number 55 of 2017 on Code and Name of Regional Level of Data Collection

Tabel
Table 2.1.3**Jumlah Desa/Kelurahan Menurut Kategori dan Kecamatan di Kabupaten Karawang, 2019**
Number of Villages/Kelurahan by Category and Subdistrict in Karawang Regency, 2019

Kecamatan Subdistrict	Kategori Desa/Kelurahan / Category			Jumlah Total
	Swadaya Self-Help Villages	Swakarya Self-Developing Villages	Swasembada Self-Sufficient Villages	
(1)	(2)	(3)	(4)	(5)
Pangkalan	8	–	–	8
Tegalwaru	5	4	–	9
Ciampel	–	7	–	7
Telukjambe Timur	7	2	–	9
Telukjambe Barat	8	2	–	10
Klari	11	2	–	13
Cikampek	10	–	–	10
Purwasari	7	1	–	8
Tirtamulya	10	–	–	10
Jatisari	12	1	1	14
Banyusari	10	2	–	12
Kotabaru	6	3	–	9
Cilamaya Wetan	12	–	–	12
Cilamaya Kulon	9	3	–	12
Lemahabang	11	–	–	11
Telagasari	11	3	–	14
Majalaya	7	–	–	7
Karawang Timur	5	3	–	8
Karawang Barat	7	1	–	8
Rawamerta	10	3	–	13
Tempuran	13	1	–	14
Kutawaluya	5	7	–	12
Rengasdengklok	5	4	–	9
Jyakerta	5	3	–	8
Pedes	10	2	–	12
Cilebar	10	–	–	10
Cibuaya	6	5	–	11
Tirtajaya	2	9	–	11
Batujaya	7	3	–	10
Pakisjaya	8	–	–	8
Karawang	237	71	1	309

Sumber/Source: Dinas Pemberdayaan Masyarakat dan Desa Daerah Kabupaten Karawang/Community and Village Empowerment Service of Karawang Regency

Tabel 2.1.4 Jumlah Desa/Kelurahan dan Luas Wilayahnya Menurut Kecamatan di Kabupaten Karawang, 2019
Table 2.1.4 Number of Villages/Kelurahan and Region Area by Subdistrict in Karawang Regency, 2019

Kecamatan Subdistrict	Desa/Kelurahan Villages ¹	Luas Wilayah (km) Region Area (km)
(1)	(2)	(3)
Pangkalan	Medalsari	18,92
	Kertasari	8,74
	Cintaasih	2,99
	Mulangsari	9,21
	Jatilaksana	5,28
	Ciptasari	6,27
	Tamansari	24,95
	Tamanmekar	18,01
Tegalwaru	Cipurwasari	6,37
	Cigunungsari	13,19
	Wargaserta	5,94
	Mekarbuana	14,48
	Cintalaksana	14,06
	Cintawargi	7,01
	Cintalanggeng	14,25
	Kutamaneuh	6,87
Kutalanggeng	4,17	
Ciampel	Tegalega	7,89
	Mulyasejati	26,62
	Mulyasari	6,67
	Kutanegara	10,30
	Kutapohaci	3,49
	Kutamekar	16,89
	Parungmulya	38,48
Telukjambe Timur	Sirnabaya	11,51
	Pinayungan	2,09
	Telukjambe	2,62
	Puseurjaya	3,09
	Sukaluyu	5,59
	Sukaharja	2,06
	Wadas	6,67
	Sukamakmur	2,33
Purwadana	4,17	

Lanjutan Tabel/*Continued Table* 2.1.4

Kecamatan Subdistrict	Desa/Kelurahan Villages¹	Luas Wilayah (km) Region Area (km)
(1)	(2)	(3)
Telukjambe Barat	Wanjaya	20,04
	Wanakerta	10,73
	Wanasari	8,45
	Margamulya	8,39
	Margakaya	8,20
	Karangligar	4,00
	Karangmulya	4,22
	Mulyajaya	3,87
	Mekarmulya	3,29
Parungsari	2,17	
Klari	Karanganyar	15,68
	Curug	5,43
	Cimahi	6,69
	Sumurkondang	2,24
	Walahar	2,09
	Kiarapayang	1,87
	Gintungkerta	4,31
	Anggadita	2,94
	Klari	2,66
	Cibalongsari	3,59
Duren	2,40	
Pancawati	3,78	
Belendung	5,69	
Cikampek	Kalihurip	19,91
	Kamojing	12,31
	Cikampek Timur	1,12
	Cikampek Pusaka	1,87
	Cikampek Selatan	1,22
	Cikampek Kota	0,97
	Cikampek Barat	1,94
	Dawuan Timur	2,80
	Dawuan Tengah	2,27
Dawuan Barat	3,19	

Lanjutan Tabel/Continued Table 2.1.4

Kecamatan Subdistrict	Desa/Kelurahan Villages¹	Luas Wilayah (km) Region Area (km)
(1)	(2)	(3)
Purwasari	Mekarjaya	
	Tamelang	1,33
	Purwasari	3,49
	Sukasari	3,89
	Tegalsari	2,64
	Karangsari	4,28
	Darawolong	6,63
	Cengkong	4,52
Tirtamulya	Karangsinom	3,64
	Karangjaya	4,60
	Parakanmulya	2,20
	Citarik	2,70
	Tirtasari	3,40
	Parakan	3,75
	Kamurang	3,13
	Bojongsari	2,94
	Cipondoh	3,83
	Kertawaluya	4,87
Jatisari	Barugbug	3,41
	Situdam	3,90
	Baloggandu	3,17
	Kalijati	4,01
	Mekarsari	3,02
	Jatisari	3,75
	Cirejag	2,58
	Cikalongsari	2,56
	Jatiragas	3,50
	Jatiwangi	3,03
	Jatibaru	3,67
	Telarsari	2,96
	Pacing	7,07
	Sukamekar	6,65

Lanjutan Tabel/Continued Table 2.1.4

Kecamatan Subdistrict	Desa/Kelurahan Villages¹	Luas Wilayah (km) Region Area (km)
(1)	(2)	(3)
Banyusari	Pamekaran	4,51
	Cicinde Selatan	6,80
	Cicinde Utara	4,97
	Jayamukti	4,28
	GempolKolot	2,57
	Gempol	3,39
	Gembongan	3,62
	Mekarasih	6,07
	Banyuasih	5,99
	Talunjaya	2,95
	Tanjung	5,26
	Kutaraharja	4,89
Kotabaru	Pucung	4,55
	Wancimekar	4,48
	Pangulah Selatan	5,38
	Pangulah Utara	4,48
	PangulahBaru	4,53
	JominTimur	1,84
	Jomin Barat	1,89
	Sarimulya	1,60
Cikampek Utara	1,70	
Cilamaya Wetan	Cikarang	3,23
	Cikalong	3,82
	Tegalsari	2,10
	Tegalwaru	3,87
	Mekarmaya	4,05
	Cilamaya	4,06
	Sukatani	7,58
	Sukakarta	7,32
	RawagempolKulon	5,48
	RawagempolWetan	4,78
Muarabaru	7,38	
Muara	15,69	

Lanjutan Tabel/Continued Table 2.1.4

Kecamatan Subdistrict	Desa/Kelurahan Villages ¹	Luas Wilayah (km) Region Area (km)
(1)	(2)	(3)
Cilamaya Kulon	Kiara	3,52
	Langensari	3,87
	Bayurkidul	3,24
	Bayurlor	3,15
	Sukamulya	7,52
	Pasirukem	3,34
	Tegalurung	5,24
	Manggungjaya	5,64
	Sumurgede	8,51
	Muktijaya	4,33
Lemahabang	Pasirjaya	8,62
	Sukajaya	6,20
	Ciwaringin	4,13
	Waringinkarya	3,56
	Pasirtanjung	3,65
	Karangtanjung	4,80
	Kedawung	4,15
	Lemahabang	4,31
	Karyamukti	3,37
	Pulojaya	5,26
Telagasari	Pulokalapa	4,44
	Lemahmukti	5,12
	Pulomulya	4,12
	Pasirtalaga	2,36
	Talagamulya	2,36
	Cariumulya	3,87
	Cilewo	3,02
	Linggarsari	2,71
	Pulosari	2,46
	Ciwulan	3,28
Telagasari	Kalijaya	4,45
	Cadaskertajaya	3,93
	Talagasari	2,28
	Kalibuaya	4,96
	Pasirmukti	3,44
	Pasirkamuning	3,40
	Kalisari	3,20

Lanjutan Tabel/Continued Table 2.1.4

Kecamatan Subdistrict	Desa/Kelurahan Villages¹	Luas Wilayah (km) Region Area (km)
(1)	(2)	(3)
Majalaya	Pasirjengkol	3,44
	Majalaya	3,04
	Ciranggon	3,87
	Sarijaya	3,58
	Bengle	5,32
	Lemahmulya	5,66
	Pasirmulya	5,18
Karawang Timur	Adiarsa Timur	4,32
	Warungbambu	1,65
	Kondangjaya	2,44
	Margasari	2,76
	KarawangWetan	3,20
	Palumbonsari	4,02
	Palawad	7,00
Tegalsawah	4,38	
Karawang Barat	Adiarsa Barat	2,54
	Nagasari	3,25
	KarawangKulon	2,18
	Tanjungpura	5,56
	Tanjungmekar	2,36
	Karangpawitan	6,64
	Mekarjati	6,19
Tunggakjati	4,96	
Rawamerta	Pasirkaliki	3,70
	Kutawargi	2,83
	Cibadak	3,85
	Sukamerta	4,23
	Pasirawi	5,68
	Balongsari	3,00
	Purwamekar	3,00
	Mekarjaya	3,57
	Sekarwangi	2,92
	Panyingkiran	4,12
	Sukapura	4,82
Gembongsari	3,16	
Sukaraja	4,55	

Lanjutan Tabel/Continued Table 2.1.4

Kecamatan Subdistrict	Desa/Kelurahan Villages ¹	Luas Wilayah (km) Region Area (km)
(1)	(2)	(3)
Tempuran	Dayeuhluhur	6,70
	Lemahkarya	5,86
	Lemahduhur	7,12
	Lemahsubur	6,38
	Lemahmakmur	7,16
	Pagadungan	6,00
	Purwajaya	8,22
	Jayanagara	4,48
	Tempuran	4,79
	Ciparagejaya	4,80
	Cikuntul	5,47
	Sumberjaya	6,86
	Pancakarya	4,17
Tanjungjaya	10,08	
Kutawaluya	Sindangkarya	4,17
	Sindangmukti	6,33
	Sindangmulya	4,55
	Mulyajaya	2,34
	Kutakarya	4,33
	Kutagandok	5,62
	Waluya	4,31
	Sampalan	3,50
	Sindangsari	5,28
Kutaraja	2,19	
Rengasdengklok	Kalangsari	3,71
	Kalangsuria	3,51
	Karyasari	5,39
	Dukuhkarya	2,26
	Amansari	2,88
	Rengasdengklok Selatan	3,96
	Rengasdengklok Utara	2,76
	Kertasari	3,35
Dewisari	3,64	

Lanjutan Tabel/Continued Table 2.1.4

Kecamatan Subdistrict	Desa/Kelurahan Villages¹	Luas Wilayah (km) Region Area (km)
(1)	(2)	(3)
Jayakarta	Medangasem	6,03
	Kemiri	5,19
	Makmurjaya	2,57
	Jayamakmur	5,17
	Jayakarta	4,24
	Ciptamarga	4,78
	Kertajaya	4,34
	Kampungasawah	8,92
Pedes	Jatimulya	4,96
	Kertaraharja	7,65
	Karangjaya	4,23
	Malangsari	3,71
	Kertamulya	5,73
	Payungsari	5,18
	Randumulya	4,67
	Labanjaya	5,70
	Sungaibuntu	9,96
	Kendaljaya	3,21
	Dongkal	2,38
Puspasari	3,46	
Cilebar	Sukaratu	4,52
	Ciptamargi	8,21
	Tanjungsari	8,41
	Mekarpohaci	1,72
	Kertamukti	6,90
	Cikande	7,98
	Rawasari	5,51
	Kosambibatu	4,85
	Pusakajaya Selatan	7,44
Pusakajaya Utara	8,66	

Lanjutan Tabel/Continued Table 2.1.4

Kecamatan Subdistrict	Desa/Kelurahan Villages ¹	Luas Wilayah (km) Region Area (km)
(1)	(2)	(3)
Cibuaya	Sukasari	3,07
	Kertarahayu	4,68
	Cibuaya	3,37
	Pejaten	8,99
	Kedungjeruk	5,84
	Kalidungjaya	3,77
	Kedungjaya	10,66
	Jayamulya	7,46
	Gebangjaya	3,85
	Cemarajaya	10,31
	Sedari	25,18
Tirtajaya	Medankarya	9,62
	Pisangsambo	5,69
	Sabajaya	5,44
	Gempoljaya	2,91
	Sarijaya	5,70
	Kutamakmur	4,21
	Bolang	4,79
	Srikamulyan	7,29
	Sumurlaban	4,81
	Tambaksumur	17,04
	Tambaksari	24,75
Batujaya	Segarjaya	19,26
	Segaran	8,74
	Batujaya	6,84
	Baturaden	5,38
	Karyabakti	18,64
	Telukambulu	6,57
	Telukbango	8,97
	Karyamulya	6,87
Karyamakmur	5,82	
	Kutaampel	4,80

Lanjutan Tabel/*Continued Table* 2.1.4

Kecamatan Subdistrict	Desa/Kelurahan Villages¹	Luas Wilayah (km) Region Area (km)
(1)	(2)	(3)
Pakisjaya	Telagajaya	6,26
	Telukbuyung	5,12
	Tanahbaru	7,80
	Solokan	9,57
	Tanjungbungin	7,77
	Tanjungmekar	4,99
	Tanjungpakis	18,28
	Telukjaya	4,70

Sumber/Source: Badan Pusat Statistik Kabupaten Karawang/BPS-Statistics of Karawang Regency

<https://karawangkab.bps.go.id>

2.2 DEWAN PERWAKILAN RAKYAT DAERAH REGIONAL HOUSE OF REPRESENTATIVES

Tabel 2.2.1 Jumlah Anggota Dewan Perwakilan Rakyat Daerah Menurut Partai Politik dan Jenis Kelamin di Kabupaten Karawang, 2019
Number of Regional House of Representatives's Members by Political Parties and Sex in Karawang Regency, 2019

Partai Politik Political Parties	Laki-laki Male	Perempuan Female	Jumlah Total
(1)	(2)	(3)	(4)
1. Partai Nasional Demokrat	1	1	2
2. Partai Demokrasi Indonesia Perjuangan	4	2	6
3. Partai Demokrat	8	1	9
4. Partai Golongan Karya	5	2	7
5. Partai Keadilan Sejahtera	4	2	6
6. Partai Gerakan Indonesia Raya	7	1	8
7. Partai Kebangkitan Bangsa	5	2	7
8. Partai Bulan Bintang	1	1	2
9. Partai Hati Nurani Rakyat	–	1	1
10. Partai Persatuan Pembangunan	1	–	1
11. Partai Amanat Nasional	–	1	1
Jumlah/Total	36	14	50

Sumber/Source: Sekretariat KPUD Kabupaten Karawang/Regional Election Commission Secretariat of Karawang Regency

Tabel
Table 2.2.2

Jumlah Anggota Dewan Perwakilan Rakyat Daerah Menurut Partai Politik di Kabupaten Karawang, 2019
Number of Legislative Council Members by Political Parties and Year of Election in Karawang Regency, 2019

Partai Politik <i>Political Parties</i>	Perolehan Suara / Result		
	PEMILU 2009 <i>General Election</i> 2009	PEMILU 2014 <i>General Election</i> 2014	PEMILU 2019 <i>General Election</i> 2019
(1)	(2)	(3)	(4)
1. Partai Nasional Demokrat	–	3	2
2. Partai Demokrasi Indonesia Perjuangan	9	9	6
3. Partai Demokrat	9	6	9
4. Partai Golongan Karya	8	8	7
5. Partai Keadilan Sejahtera	6	3	6
6. Partai Gerakan Indonesia Raya	6	6	8
7. Partai Kebangkitan Bangsa	4	5	7
8. Partai Bulan Bintang	3	3	2
9. Partai Hati Nurani Rakyat	2	2	1
10. Partai Persatuan Pembangunan	1	2	1
11. Partai Amanat Nasional	1	3	1
12. Partai Bintang Reformasi	1	–	–
13. Partai Keadilan dan Persatuan Indonesia	–	–	–
Jumlah/Total	50	50	50

Sumber/Source: Sekretariat KPUD Kabupaten Karawang/Regional Election Commission Secretariat of Karawang Regency

2.3 SUMBER DAYA MANUSIA HUMAN RESOURCES

Tabel 2.3.1 Jumlah Pegawai Negeri Sipil Menurut Jabatan dan Jenis Kelamin di Kabupaten Karawang, Desember 2018 dan Desember 2019
Number of Civil Servants by Occupation and Sex in Karawang Regency, December 2018 and December 2019

Jabatan Occupation	2018		Jumlah Total
	Laki-laki Male	Perempuan Female	
(1)	(2)	(3)	(4)
Administrator/ Administrator	161	34	195
Fungsional/ Functional	3 404	4 512	7 916
Pelaksana/ Executive	1 564	737	2 301
Pengawas/ Supervisory	533	206	739
Pimpinan Tinggi Pertama/ Primary High Leader	33	–	33
Jumlah/Total	5 695	5 489	11 184

Lanjutan Tabel/*Continued Table 2.3.1*

Jabatan <i>Occupation</i>	2019		Jumlah <i>Total</i>
	Laki-laki <i>Male</i>	Perempuan <i>Female</i>	
(1)	(5)	(6)	(7)
Administrator/ <i>Administrator</i>	161	39	200
Fungsional/ <i>Functional</i>	3 299	4 442	7 741
Pelaksana/ <i>Executive</i>	1 387	806	2 193
Pengawas/ <i>Supervisory</i>	565	213	778
Pimpinan Tinggi Pertama/ <i>Primary High Leader</i>	30	–	30
Jumlah/<i>Total</i>	5 442	5 500	10 942

Sumber/*Source*: Badan Kepegawaian dan Pengembangan Sumber Daya Manusia Kabupaten Karawang/*Personnel Agency and Human Resource Development of Karawang Regency*

Tabel
Table 2.3.2**Jumlah Pegawai Negeri Sipil Menurut Tingkat Pendidikan dan Jenis Kelamin di Kabupaten Karawang, Desember 2018 dan Desember 2019**
Number of Civil Servants by Educational Level and Sex in Karawang Regency, December 2018 and December 2019

Tingkat Pendidikan <i>Educational Level</i>	2018		
	Laki-laki <i>Male</i>	Perempuan <i>Female</i>	Jumlah <i>Total</i>
(1)	(2)	(3)	(4)
Sampai dengan SD <i>Up to Primary School</i>	62	1	63
SMP/Sederajat <i>General/Vocational Junior High School</i>	142	9	151
SMA/Sederajat <i>General/Vocational Senior High School</i>	1 283	523	1 806
Diploma I, II/Akta I, II <i>Diploma I, II/Akta I, II</i>	618	701	1 319
Diploma III/Akta III/Sarjana Muda <i>Diploma III/Akta III/Bachelor</i>	257	735	992
Tingkat Sarjana/Doktor/Ph.D <i>University Graduates</i>	3 333	3 520	6 853
Jumlah/Total	5 695	5 489	11 184

Lanjutan Tabel/*Continued Table* 2.3.2

Tingkat Pendidikan <i>Educational Level</i>	2019		
	Laki-laki <i>Male</i>	Perempuan <i>Female</i>	Jumlah <i>Total</i>
(1)	(5)	(6)	(7)
Sampai dengan SD <i>Up to Primary School</i>	47	1	48
SMP/Sederajat <i>General/Vocational Junior High School</i>	121	9	130
SMA/Sederajat <i>General/Vocational Senior High School</i>	1 156	464	1 620
Diploma I, II/Akta I, II <i>Diploma I, II/Akta I, II</i>	518	597	1 115
Diploma III/Akta III/Sarjana Muda <i>Diploma III/Akta III/Bachelor</i>	328	895	1 223
Tingkat Sarjana/Doktor/Ph.D <i>University Graduates</i>	3 272	3 534	6 806
Jumlah/Total	5 442	5 500	10 942

Sumber/Source: Badan Kepegawaian dan Pengembangan Sumber Daya Manusia Kabupaten Karawang/*Personnel Agency and Human Resource Development of Karawang Regency*

Tabel
Table 2.3.3

**Jumlah Pegawai Negeri Sipil Menurut Tingkat
Kepangkatan dan Jenis Kelamin di Kabupaten
Karawang, Desember 2018 dan Desember 2019**
*Number of Civil Servants by Hierarchy and Sex in
Karawang Regency, December 2018 and December 2019*

Pangkat/Golongan/Ruang Hierarchy	2018		
	Laki-laki Male	Perempuan Female	Jumlah Total
(1)	(2)	(3)	(4)
1. I/A (Juru Muda)	1	–	1
2. I/B (Juru Muda Tingkat I)	5	–	5
3. I/C (Juru)	32	3	35
4. I/D (Juru Tingkat I)	22	2	24
Golongan I/Range I	60	5	65
5. II/A (Pengatur Muda)	166	29	195
6. II/B (Pengatur Muda Tingkat I)	237	59	296
7. II/C (Pengatur)	423	275	698
8. II/D (Pengatur Tingkat I)	142	97	239
Golongan II/Range II	968	460	1 428
9. III/A (Penata Muda)	418	467	885
10. III/B (Penata Muda Tingkat I)	794	1 004	1 798
11. III/C (Penata)	511	599	1 110
12. III/D (Penata Tingkat I)	634	716	1 350
Golongan III/Range III	2 357	2 786	5 143
13. IV/A (Pembina)	1 368	1 276	2 644
14. IV/B (Pembina Tingkat I)	899	952	1 851
15. IV/C (Pembina Utama Muda)	39	7	46
16. IV/D (Pembina Utama Madya)	4	3	7
17. IV/E (Pembina Utama)	–	–	–
Golongan IV/Range IV	2 310	2 238	4 548
Jumlah/Total	5 695	5 489	11 184

Lanjutan Tabel/Continued Table 2.3.3

Pangkat/Golongan/Ruang <i>Hierarchy</i>	2019		
	Laki-laki <i>Male</i>	Perempuan <i>Female</i>	Jumlah <i>Total</i>
(1)	(5)	(6)	(7)
1. I/A (Juru Muda)	1	–	1
2. I/B (Juru Muda Tingkat I)	2	–	2
3. I/C (Juru)	20	1	21
4. I/D (Juru Tingkat I)	19	2	21
Golongan I/Range I	42	3	45
5. II/A (Pengatur Muda)	110	5	115
6. II/B (Pengatur Muda Tingkat I)	215	52	267
7. II/C (Pengatur)	293	288	581
8. II/D (Pengatur Tingkat I)	273	114	387
Golongan II/Range II	891	459	1 350
9. III/A (Penata Muda)	440	537	977
10. III/B (Penata Muda Tingkat I)	707	885	1 592
11. III/C (Penata)	567	699	1 266
12. III/D (Penata Tingkat I)	660	778	1 438
Golongan III/Range III	2 374	2 899	5 273
13. IV/A (Pembina)	1 191	1 143	2 334
14. IV/B (Pembina Tingkat I)	881	983	1 864
15. IV/C (Pembina Utama Muda)	56	8	64
16. IV/D (Pembina Utama Madya)	7	3	10
17. IV/E (Pembina Utama)	–	2	2
Golongan IV/Range IV	2 135	2 139	4 274
Jumlah/Total	5 442	5 500	10 942

Sumber/Source: Badan Kepegawaian dan Pengembangan Sumber Daya Manusia Kabupaten Karawang/Personnel Agency and Human Resource Development of Karawang Regency

2.4 KEUANGAN PEMERINTAH GOVERNMENT FINANCE

Tabel 2.4.1 Realisasi Pendapatan Pemerintah Kabupaten Karawang Menurut Jenis Pendapatan (ribu rupiah), 2016–2019
Actual Karawang Regency Government Revenues by Kind of Revenues (thousand rupiahs), 2016–2019

Jenis Pendapatan <i>Kind of Revenues</i>	2016	2017
(1)	(2)	(3)
1. Pendapatan Asli Daerah (PAD)/Regional Revenue	1 003 352 877	1 398 309 963
1.1 Pajak Daerah/ <i>Regional Tax</i>	633 835 111	774 945 849
1.2 Retribusi Daerah/ <i>Regional Retribution</i>	61 330 376	75 484 057
1.3 Hasil Perusahaan Milik Daerah dan Pengelolaan Kekayaan Daerah yang Dipisahkan/ <i>Regional-Owned Company Revenue and Separated Management of Regional Wealth</i>	13 883 219	8 301 179
1.4 Lain-lain PAD yang Sah/ <i>Other Regional Revenue</i>	294 304 171	539 578 878
2. Dana Perimbangan/Balance Funds	1 959 371 892	2 017 808 511
2.1 Bagi Hasil Pajak/ <i>Tax Sharing Revenue</i>	366 226 622	196 117 849
2.2 Bagi Hasil Bukan Pajak/Sumber Daya Alam/ <i>Non-Tax Sharing Revenue/Natural Resources</i>		120 949 158
2.3 Dana Alokasi Umum/ <i>General Allocation Fund</i>	1 250 725 634	1 239 740 020
2.4 Dana Alokasi Khusus/ <i>Special Allocation Fund</i>	342 419 636	461 001 484
3. Lain-lain Pendapatan yang Sah/Other Revenue	608 842 095	728 711 233
3.1 Pendapatan Hibah/ <i>Grants</i>	0	3 290 431
3.2 Dana Darurat/ <i>Emergency Funds</i>	0	0
3.3 Dana Bagi Hasil Pajak dari Provinsi dan Pemerintah Daerah Lainnya/ <i>Tax sharing from province and other local governments</i>	343 679 971	367 174 106
3.4 Dana Penyesuaian dan Otonomi Daerah/ <i>Autonomous Region and Balancing Funds</i>	200 286 997	308 426 264
3.5 Bantuan Keuangan dari Provinsi atau Pemerintah Daerah Lainnya/ <i>Financial assistance from province and other local governments</i>	64 875 127	49 820 432
3.6 Lainnya/ <i>Other Funds</i>	0	0
Jumlah/Total	3 571 566 864	4 144 829 706

Lanjutan Tabel/*Continued Table 2.4.1*

Jenis Pendapatan <i>Kind of Revenues</i>	2018	2019 ¹
(1)	(4)	(5)
1. Pendapatan Asli Daerah (PAD)/Regional Revenue	1 169 569 261	1 356 345 658,41
1.1 Pajak Daerah/ <i>Regional Tax</i>	807 639 207	992 374 452,91
1.2 Retribusi Daerah/ <i>Regional Retribution</i>	74 229 151	69 020 343,17
1.3 Hasil Perusahaan Milik Daerah dan Pengelolaan Kekayaan Daerah yang Dipisahkan/ <i>Regional-Owned Company Revenue and Separated Management of Regional Wealth</i>	5 144 444	7 261 152,77
1.4 Lain-lain PAD yang Sah/ <i>Other Regional Revenue</i>	282 556 459	287 689 709,56
2. Dana Perimbangan/Balance Funds	2 048 785 689	2 138 791 255,64
2.1 Bagi Hasil Pajak/ <i>Tax Sharing Revenue</i>	0	304 524 139,61
2.2 Bagi Hasil Bukan Pajak/Sumber Daya Alam/ <i>Non-Tax Sharing Revenue/Natural Resources</i>	311 772 501	
2.3 Dana Alokasi Umum/ <i>General Allocation Fund</i>	1 245 521 327	1 325 136 134,00
2.4 Dana Alokasi Khusus/ <i>Special Allocation Fund</i>	491 491 862	509 130 982,04
3. Lain-lain Pendapatan yang Sah/Other Revenue	970 017 027	1 183 821 331,51
3.1 Pendapatan Hibah/ <i>Grants</i>	240 772 000	267 015 520,00
3.2 Dana Darurat/ <i>Emergency Funds</i>	0	0
3.3 Dana Bagi Hasil Pajak dari Provinsi dan Pemerintah Daerah Lainnya/ <i>Tax sharing from province and other local governments</i>	398 404 339	440 764 037,89
3.4 Dana Penyesuaian dan Otonomi Daerah/ <i>Autonomous Region and Balancing Funds</i>	306 698 448	396 177 256,88
3.5 Bantuan Keuangan dari Provinsi atau Pemerintah Daerah Lainnya/ <i>Financial assistance from province and other local governments</i>	23 521 020	79 793 176,75
3.6 Lainnya/ <i>Other Funds</i>	621 220	71 339,99
Jumlah/Total	4 188 371 978	4 678 958 245,56

Catatan/Note: ¹ Data APBD/*Regional Revenue and Expenditures Budget*Sumber/Source: Data K-2 dari Pemerintahan Daerah Kabupaten Karawang/*K-2 data from Karawang Regency Government*

Tabel
Table 2.4.2**Realisasi Belanja Pemerintah Kabupaten Karawang
Menurut Jenis Belanja (ribu rupiah), 2016–2019
Actual Karawang Regency Government Expenditures by
Kind of Expenditures (thousand rupiahs), 2016–2019**

Jenis Belanja <i>Kind of Expenditures</i>	2016	2017
(1)	(2)	(3)
1. Belanja Tidak Langsung/<i>Indirect Expenditures</i>	1 866 050 887	1 830 349 363
1.1 Belanja Pegawai/ <i>Personnel Expenditures</i>	1 367 273 352	1 309 367 542
1.2 Belanja Bunga/ <i>Interest Expenditures</i>	–	–
1.3 Belanja Subsidi/ <i>Subsidies Expenditures</i>	–	–
1.4 Belanja Hibah/ <i>Grant Expenditures</i>	69 183 822	38 094 560
1.5 Belanja Bantuan Sosial/ <i>Social Aid Expenditures</i>	18 865 300	23 418 520
1.6 Belanja Bagi Hasil/ <i>Sharing Fund Expenditure</i>	25 361 877	35 722 129
1.7 Belanja Bantuan Keuangan/ <i>Financial Aids Expenditures</i>	385 318 445	423 746 612
1.8 Belanja Tidak Terduga/ <i>Unpredicted Expenditures</i>	48 091	–
2. Belanja Langsung/<i>Direct Expenditures</i>	1 850 112 824	2 316 515 223
2.1 Belanja Pegawai/ <i>Personnel Expenditures</i>	252 641 743	313 006 718
2.2 Belanja Barang dan Jasa/ <i>Goods and Services Expenditures</i>	1 023 295 765	1 258 312 067
2.3 Belanja Modal/ <i>Capital Expenditure</i>	574 175 316	745 196 438
Jumlah/<i>Total</i>	3 716 163 711	4 146 864 586

Lanjutan Tabel/Continued Table 2.4.2

Jenis Belanja <i>Kind of Expenditures</i>	2018	2019¹
(1)	(4)	(5)
1. Belanja Tidak Langsung/Indirect Expenditures	1 931 531 428	2 297 844 612,60
1.1 Belanja Pegawai/Personnel Expenditures	1 356 520 635	1 517 528 170,11
1.2 Belanja Bunga/Interest Expenditures	-	-
1.3 Belanja Subsidi/Subsidies Expenditures	-	-
1.4 Belanja Hibah/Grant Expenditures	47 712 096	67 210 609,47
1.5 Belanja Bantuan Sosial/Social Aid Expenditures	25 561 200	38 713 000,00
1.6 Belanja Bagi Hasil/Sharing Fund Expenditure	59 232 994	156 760 737,00
1.7 Belanja Bantuan Keuangan/Financial Aids Expenditures	441 697 433	517 632 096,03
1.8 Belanja Tidak Terduga/Unpredicted Expenditures	807 070	-
2. Belanja Langsung/Direct Expenditures	2 383 735 861	2 376 101 767,85
2.1 Belanja Pegawai/Personnel Expenditures	265 211 536	193 034 158,77
2.2 Belanja Barang dan Jasa/Goods and Services Expenditures	1 420 921 059	1 478 896 760,92
2.3 Belanja Modal/Capital Expenditure	697 603 266	704 170 848,16
Jumlah/Total	4 315 267 289	4 673 946 380,45

Catatan/Note: ¹ Data APBD/Regional Revenue and Expenditures Budget

Sumber/Source: Data K-2 dari Pemerintahan Daerah Kabupaten Karawang/K-2 data from Karawang Regency Government



PENDUDUK DAN KETENAGAKERJAAN POPULATION AND EMPLOYMENT

Jumlah Penduduk Karawang, 2019
Berdasarkan Hasil Registrasi:



RIBU JIWA

Persentase penduduk tertinggi berada di Kecamatan Klari (7,60 Persen), dan persentase terendah berada di Kecamatan Tegalwaru (1,60 persen).

Penduduk terpadat berada di Kecamatan Rengasdengklok, yaitu sekitar 3.434 jiwa per km².

PENJELASAN TEKNIS

1. Sumber utama data kependudukan adalah sensus penduduk yang dilaksanakan setiap sepuluh tahun sekali. Sensus penduduk telah dilaksanakan sebanyak enam kali sejak Indonesia erdeka, yaitu tahun 1961, 1971, 1980, 1990, 2000, dan 2010. Di dalam sensus penduduk, pencacahan dilakukan terhadap seluruh penduduk yang berdomisili di wilayah teritorial Indonesia termasuk warga negara asing kecuali anggota korps diplomatik negara sahabat beserta keluarganya. Metode pengumpulan data dalam sensus dilakukan dengan wawancara antara petugas sensus dengan responden dan juga melalui ecensus. Pencatatan penduduk menggunakan konsep usual residence, yaitu konsep dimana penduduk biasa bertempat tinggal. mereka biasa tinggal, sedangkan untuk penduduk yang tidak bertempat tinggal tetap dicacah di tempat di mana mereka ditemukan petugas sensus pada malam 'Hari Sensus'. Termasuk penduduk yang tidak bertempat tinggal tetap adalah tuna wisma, awak kapal berbendera Indonesia, penghuni perahu/rumah apung, masyarakat terpencil/ terasing,

TECHNICAL NOTES

1. *The main source of demographic data is population census, which is conducted every ten years. Population Census has been conducted six times since Indonesia's independence: 1961, 1971, 1980, 1990, 2000, and 2010. The population census enumerates all residents who domicile in the entire territory of Indonesia including foreign citizens except the diplomatic corps members and their families. The method of data collection in a population census involves interviewing respondents and conducting e-census. Enumeration of the population uses the concept of "usual residence", which is the concept of "places where people usually live". De jure was applied to the permanent residents, while de facto was applied to non-enumerated in place where they normally live, the nonpermanent residents were enumerated where they were found by the enumerators, on the night of 'Census Date'. The non permanent residents include homeless people, ship crew, boat people, remote area community, and internally displaced persons. Those who had permanent residence and had been travelling away from their home for six months or more were not*

dan pengungsi. Bagi mereka yang mempunyai tempat tinggal tetap dan sedang bepergian ke luar wilayah lebih dari enam bulan, tidak dicacah di tempat tinggalnya, tetapi dicacah di tempat tujuannya. Untuk tahun yang tidak dilaksanakan sensus penduduk, data kependudukan diperoleh dari hasil proyeksi penduduk. Proyeksi penduduk merupakan suatu perhitungan ilmiah yang didasarkan pada asumsi dari komponen-komponen perubahan penduduk, yaitu kelahiran, kematian, dan migrasi. Proyeksi penduduk Indonesia 2010–2035 menggunakan data dasar penduduk hasil SP2010

enumerated in their permanent place, but in the place where they were during the census. For the periods where the population census is not conducted, population projection is done to estimate population during those years. The population projection is an estimate based on the demographic components, such as birth, death, and migration. Indonesia's 2010–2035 population projection used the 2010 Population Census as the base population.

2. **Penduduk Indonesia** adalah semua orang yang berdomisili di wilayah teritorial Indonesia selama 6 bulan atau lebih dan atau mereka yang berdomisili kurang dari 6 bulan tetapi bertujuan menetap
3. **Laju pertumbuhan penduduk** adalah angka yang menunjukkan persentase penambahan penduduk dalam jangka waktu tertentu
4. **Kepadatan penduduk** adalah rasio banyaknya penduduk per kilometer persegi.

2. **The population of Indonesia** are all residents of the entire territory of Indonesia who have stayed for six months or longer, and those who intended to stay more than six months even though their length of stay is less than six months
3. **The growth rate of population** is the number that show percentage of population growth within a specified period.
4. **Population Density** is ratio of population per square kilometer.

5. **Rasio Jenis kelamin** adalah perbandingan antara penduduk laki-laki dan penduduk perempuan pada suatu wilayah dan waktu tertentu. Biasanya dinyatakan dengan banyaknya penduduk laki-laki untuk 100 penduduk perempuan.
 6. **Distribusi Penduduk** adalah pola persebaran penduduk di suatu wilayah baik berdasarkan batasbatas geografis maupun batas-batas administrasi pemerintahan.
 7. **Komposisi Penduduk** adalah pola persebaran penduduk menurut karakteristiknya
 8. **Penduduk usia kerja** adalah penduduk yang berumur 15 tahun ke atas
 9. **Angkatan kerja** adalah penduduk usia kerja (15 tahun ke atas) yang bekerja, punya pekerjaan namun sementara tidak bekerja, dan pengangguran.
 10. **Bekerja** adalah kegiatan ekonomi yang dilakukan oleh seseorang dengan maksud memperoleh atau membantu memperoleh pendapatan atau keuntungan dan lamanya bekerja paling sedikit 1 jam secara terus-menerus seminggu (termasuk pekerja
5. **Sex Ratio** is the ratio of males population to females population in a given area and time, usually expressed as the number of males for every 100 females.
 6. **Population distribution** is the pattern of population distribution in an area either by geographic boundaries or by government administrative boundaries.
 7. **Population composition** is the pattern of population distribution by its characteristics.
 8. **Working age population** is persons of 15 years and over
 9. **Labor force or economically active** are persons of 15 years and over, who in the previous week were working, temporarily absent from work but having jobs, and unemployment.
 10. **Working** is economic activity conducted by a person and intended to earn income by doing work or helping to do work at least one hour continuously during the reference week (including unpaid family worker/s for any economic activity)

keluarga tanpa upah yang membantu dalam suatu usaha/kegiatan ekonomi).

- | | |
|---|---|
| <p>11. Jumlah jam kerja seluruhnya adalah jumlah jam kerja yang digunakan untuk bekerja (tidak termasuk jam kerja istirahat resmi dan jam kerja yang digunakan untuk hal-hal di luar pekerjaan)</p> | <p>11. Total working hours is the total hours spent by an employee to perform all jobs (excluding the time used for other activities which are not classified as work).</p> |
| <p>12. Lapangan usaha adalah bidang kegiatan dari pekerjaan/tempat bekerja dimana seseorang bekerja. Klasifikasi lapangan usaha mengikuti Klasifikasi Baku Lapangan Usaha Indonesia (KBLI) dalam 1 digit.</p> | <p>12. Industry is field of a person activity or establishment. The classification of industries follows the Indonesia Standard Industrial Classification (KBLI) in one digit.</p> |
| <p>13. Status pekerjaan adalah kedudukan seseorang dalam unit usaha/ kegiatan dalam melakukan pekerjaan.</p> | <p>13. Employment status is the status of a person at his place of work or establishment where he was employed.</p> |
| <p>14. Berusaha sendiri tanpa dibantu orang lain adalah bekerja atau berusaha dengan menanggung risiko secara ekonomis, yaitu dengan tidak kembalinya ongkos produksi yang telah dikeluarkan dalam rangka usahanya tersebut, serta tidak menggunakan pekerja dibayar maupun pekerja tak dibayar, termasuk yang sifat pekerjaannya memerlukan teknologi atau keahlian khusus.</p> | <p>14. Own-account worker is a person who works at his own risk without assisted by paid per mount worker or unpaid worker include technical job or skill job.</p> |
| <p>15. Berusaha dibantu buruh</p> | <p>15. Employer assisted by</p> |

tidak tetap/buruh tidak dibayar adalah bekerja atau berusaha atas risiko sendiri, dan menggunakan buruh/ pekerja tak dibayar dan atau buruh/ pekerja tidak tetap.

temporary workers/unpaid worker is a person who works at his own risk and assisted by temporary worker/ unpaid worker.

16. Berusaha dibantu buruh tetap/ buruh dibayar adalah berusaha atas risiko sendiri dan mempekerjakan paling sedikit satu orang buruh/pekerja tetap yang dibayar.

16. Employer assisted by permanent workers/paid workers is a person who does his business at her/his own risk at least one assisted by paid permanent worker.

17. Buruh/karyawan/pegawai adalah seseorang yang bekerja pada orang lain atau instansi /kantor /perusahaan secara tetap dengan menerima upah/ gaji baik berupa uang maupun barang. Buruh yang tidak mempunyai majikan tetap, tidak digolongkan sebagai buruh/ karyawan, tetapi sebagai pekerja bebas. Seseorang dianggap memiliki majikan tetap jika memiliki 1 (satu) majikan (orang/rumah tangga) yang sama dalam sebulan terakhir, khusus pada sektor bangunan batasannya tiga bulan. Apabila majikannya instansi/lembaga, boleh lebih dari satu.

17. Employee is a person who work permanently for other people or institution/ office/ company and gains some money/cash or goods as wage/salary. Labor who have no permanent employer is not categorized as a laborer/ worker/ employee but casual worker. A laborers in general is considered to have a permanent employer if he has the same employer during the past month, particularly for building construction sector is 3 months. If the employer is an institution, more than 1 (one) employer is allowed.

18. Pekerja bebas adalah seseorang yang bekerja pada orang lain/ majikan/ institusi yang tidak tetap (lebih dari 1 majikan dalam sebulan terakhir)

18. Casual employee is a person who does not work permanently for other people/employer/ institution (more than 1 employer during the last 1 month) in

di usaha pertanian baik berupa usaha rumah tangga maupun bukan usaha rumah tangga, ataupun di nonpertanian atas dasar balas jasa dengan menerima upah atau imbalan baik berupa uang maupun barang, dan baik dengan sistem pembayaran harian maupun borongan.

agricultural sector, either home industry or not home industry, or in non-agricultural sector based on remuneration paid with money or goods, and based on daily or contact payment system.

19. Pekerja tak dibayar adalah seseorang yang bekerja membantu usaha untuk memperoleh penghasilan/keuntungan yang dilakukan oleh salah seorang anggota rumah tangga atau bukan anggota rumah tangga tanpa mendapat upah/gaji baik berupa uang maupun barang.

19. Unpaid workeris *a person who intended to work without paid either with money or good, in an establishment run by other members of the family, relative or neighbour.*

3.1 PENDUDUK / POPULATION

Tabel 3.1.1 Penduduk, Laju Pertumbuhan Penduduk per Tahun, Distribusi Persentase Penduduk, Kepadatan Penduduk, Rasio Jenis Kelamin Penduduk Menurut Kecamatan di Kabupaten Karawang, 2019
Population, Annual Population Growth Rate, Percentage Distribution of Population, Population Density, and Population Sex Ratio by Subdistrict in Karawang Regency, 2019

Kecamatan Subdistrict	Penduduk (ribu) Population (thousand)	Laju Pertumbuhan Penduduk per 2018–2019 Annual Population Growth Rate (%) 2018–2019
(1)	(2)	(3)
Pangkalan	38,2	0,66
Tegalwaru	37,1	0,68
Ciampel	42,9	2,03
Telukjambe Timur	133,2	2,26
Telukjambe Barat	54,6	1,46
Klari	176,6	2,90
Cikampek	113,9	1,83
Purwasari	73,3	3,74
Tirtamulya	49,4	0,77
Jatisari	78,3	0,58
Banyusari	55,8	0,26
Kotabaru	128,1	2,87
Cilamaya Wetan	77,6	-0,48
Cilamaya Kulon	63,8	0,56
Lemahabang	64,6	0,27
Telagasari	67,9	0,71
Majalaya	61,9	3,69
Karawang Timur	143,1	4,53
Karawang Barat	160,5	1,70
Rawamerta	54,1	1,11
Tempuran	64,9	0,96
Kutawaluya	58,0	0,67
Rengasdengklok	108,0	1,01
Jayakarta	63,4	0,96
Pedes	76,3	0,37
Cilebar	43,5	0,23
Cibuaya	51,0	-0,49
Tirtajaya	68,1	0,04
Batujaya	76,6	-0,38
Pakisjaya	39,0	0,58
Karawang Hasil Registrasi/Registration Result	2 323,7	1,42
Hasil Proyeksi/Projection Result	2 353,9	0,77

Lanjutan Tabel/Continued Table 3.1.1

Kecamatan Subdistrict	Persentase Penduduk Percentage of Total Population	Kepadatan Penduduk per km ² Population Density per sq.km
(1)	(4)	(5)
Pangkalan	1,64	405
Tegalwaru	1,60	801
Ciampel	1,85	389
Telukjambe Timur	5,73	3 319
Telukjambe Barat	2,35	744
Klari	7,60	2 974
Cikampek	4,90	2 392
Purwasari	3,15	2 489
Tirtamulya	2,12	1 408
Jatisari	3,37	1 469
Banyusari	2,40	1 009
Kotabaru	5,51	4 206
Cilamaya Wetan	3,34	1 118
Cilamaya Kulon	2,75	1 011
Lemahabang	2,78	1 378
Telagasari	2,92	1 484
Majalaya	2,66	2 057
Karawang Timur	6,16	4 807
Karawang Barat	6,91	4 765
Rawamerta	2,33	1 095
Tempuran	2,79	737
Kutawaluya	2,50	1 192
Rengasdengklok	4,65	3 434
Jayakarta	2,73	1 538
Pedes	3,28	1 254
Cilebar	1,87	677
Cibuaya	2,20	586
Tirtajaya	2,93	738
Batujaya	3,29	833
Pakisjaya	1,68	717
Karawang Hasil Registrasi/Registration Result	100,00	1 364
Hasil Proyeksi/Projection Result	100,00	1 343

Lanjutan Tabel/*Continued Table* 3.1.1

Kecamatan <i>Subdistrict</i>	Rasio Jenis Kelamin <i>Population Sex Ratio</i>
(1)	(6)
Pangkalan	101,6
Tegalwaru	103,8
Ciampel	102,8
Telukjambe Timur	102,1
Telukjambe Barat	101,5
K l a r i	101,9
Cikampek	101,8
Purwasari	101,6
Tirtamulya	101,8
Jatisari	102,9
Banyusari	101,1
Kotabaru	102,4
Cilamaya Wetan	103,2
Cilamaya Kulon	101,1
Lemahabang	100,6
Telagasari	99,6
Majalaya	102,3
Karawang Timur	102,7
Karawang Barat	101,8
Rawamerta	102,1
Tempuran	100,8
Kutawaluya	103,8
Rengasdengklok	104,0
Jayakarta	104,3
P e d e s	102,7
Cilebar	102,0
Cibuaya	104,6
Tirtajaya	103,1
Batujaya	101,5
Pakisjaya	103,0
Karawang	
Hasil Registrasi/ <i>Registration Result</i>	102,3
Hasil Proyeksi ¹ / <i>Projection Result</i>	104,9

Catatan/*Note*: ¹ Data dari Hasil Proyeksi Penduduk Indonesia 2010–2035 (Pertengahan tahun/Juni)/*Data from the result of Indonesia Population Projection 2010–2035 (mid year/June)*

Sumber/*Source*: Dinas Kependudukan dan Pencatatan Sipil Kabupaten Karawang, DAK2 Semester 2 Tahun 2019/*Population and Civil Registration Office of Karawang Regency*

Tabel 3.1.2 **Jumlah Penduduk Menurut Kelompok Umur dan Jenis Kelamin di Kabupaten Karawang, 2019**
Table **Population by Age Group and Sex in Karawang Regency, 2019**

Kelompok Umur Age Group	Laki-laki Male	Perempuan Female	Jumlah Total
(1)	(2)	(3)	(4)
0 - 4	113 434	108 174	221 608
5 - 9	104 974	100 166	205 140
10 - 14	106 925	101 908	208 833
15 - 19	110 648	100 289	210 937
20 - 24	111 560	98 658	210 218
25 - 29	104 476	99 214	203 690
30 - 34	102 325	100 978	203 303
35 - 39	96 922	93 796	190 718
40 - 44	88 362	83 969	172 331
45 - 49	73 411	69 811	143 222
50 - 54	59 955	57 195	117 150
55 - 59	46 677	42 938	89 615
60 - 64	34 702	33 615	68 317
65 - 69	23 537	24 043	47 580
70 - 74	14 673	17 024	31 697
75 +	12 605	16 951	29 556
Jumlah / Total	1 205 186	1 148 729	2 353 915

Sumber/Source: Proyeksi Penduduk Kabupaten Karawang Tahun 2010-2020/Karawang Regency Population Projection 2010-2020

Tabel
Table 3.1.3

**Rata-rata Penduduk Setiap Desa/Kelurahan di
 Kabupaten Karawang, 2019**
*Average Population of Each Village/Kelurahan in
 Karawang Regency, 2019*

Kecamatan Subdistrict	Jumlah Penduduk (ribu jiwa) Population (thousand)	Jumlah Desa/ Kelurahan Number of Village	Rata-rata Penduduk per Desa Average Population of Each Village
(1)	(2)	(3)	(4)
Pangkalan	38,2	8	4 775
Tegalwaru	37,1	9	4 122
Ciampel	42,9	7	6 129
Telukjambe Timur	133,2	9	14 800
Telukjambe Barat	54,6	10	5 460
Klari	176,6	13	13 585
Cikampek	113,9	10	11 390
Purwasari	73,3	8	9 163
Tirtamulya	49,4	10	4 940
Jatisari	78,3	14	5 593
Banyusari	55,8	12	4 650
Kotabaru	128,1	9	14 233
Cilamaya Wetan	77,6	12	6 467
Cilamaya Kulon	63,8	12	5 317
Lemahabang	64,6	11	5 873
Telagasari	67,9	14	4 850
Majalaya	61,9	7	8 843
Karawang Timur	143,1	8	17 888
Karawang Barat	160,5	8	20 063
Rawamerta	54,1	13	4 162
Tempuran	64,9	14	4 636
Kutawaluya	58,0	12	4 833
Rengasdengklok	108,0	9	12 000
Jyakerta	63,4	8	7 925
Pedes	76,3	12	6 358
Cilebar	43,5	10	4 350
Cibuaya	51,0	11	4 636
Tirtajaya	68,1	11	6 191
Batujaya	76,6	10	7 660
Pakisjaya	39,0	8	4 875
Karawang	2 323,7	309	7 520

Sumber/Sources: Dinas Kependudukan dan Pencatatan Sipil Kabupaten Karawang, DAK2 Semester 2 Tahun 2019/Population and Civil Registration Office of Karawang Regency

3.2 KETENAGAKERJAAN EMPLOYMENT

Tabel 3.2.1 Jumlah Penduduk Berumur 15 Tahun Ke Atas Menurut Jenis Kegiatan Selama Seminggu yang Lalu dan Jenis Kelamin di Kabupaten Karawang, 2019
Population Aged 15 Years and Over by Type of Activity During The Previous Week and Sex in Karawang Regency, 2019

Kegiatan Utama <i>Main Activity</i>	Laki-Laki <i>Male</i>	Perempuan <i>Female</i>	Jumlah <i>Total</i>
(1)	(2)	(3)	(4)
Angkatan Kerja <i>Economically Active</i>	748 676	372 519	1 121 195
Bekerja/ <i>Working</i>	680 455	333 017	1 013 472
Pengangguran Terbuka <i>Unemployment</i>	68 221	39 502	107 723
Bukan Angkatan Kerja <i>Economically Inactive</i>	153 179	487 994	641 173
Sekolah/ <i>Attending School</i>	51 882	49 887	101 769
Mengurus Rumah Tangga <i>Housekeeping</i>	42 700	413 569	456 269
Lainnya/ <i>Others</i>	58 597	24 538	83 135
Jumlah/Total	901 855	860 513	1 762 368
Tingkat Partisipasi Angkatan Kerja <i>Economically Active Participation Rate</i>	83,02	43,29	63,62
Tingkat Pengangguran <i>Unemployment Rate</i>	9,11	10,60	9,61

Sumber/Source: BPS, Survei Angkatan Kerja Nasional (Sakernas) Agustus/BPS-Statistics Indonesia, August National Labor Force Survey

Tabel
Table 3.2.2

Penduduk Berumur 15 Tahun ke Atas Menurut Pendidikan Tertinggi yang Ditamatkan dan Jenis Kegiatan Selama Seminggu yang Lalu di Kabupaten Karawang, 2019
Population 15 Years of Age and Over by Educational Attainment and Type of Activity During the Previous Week in Karawang Regency, 2019

Pendidikan Tertinggi yang Ditamatkan ¹ <i>Educational Attainment¹</i>	Angkatan Kerja/ <i>Economically Active</i>			Persentase Bekerja terhadap Angkatan Kerja <i>Percentage of Working to Economically Active</i>
	Bekerja <i>Working</i>	Pengangguran ² <i>Unemployment²</i>	Jumlah Angkatan Kerja <i>Total of Economically Active</i>	
(1)	(2)	(3)	(4)	(5)
0	419 591	14 295	433 886	96,71
1	174 601	8 810	183 411	95,20
2	349 309	77 839	427 148	81,78
3	69 971	6 779	76 750	91,17
Jumlah/Total	1 013 472	107 723	1 121 195	90,39

Lanjutan Tabel/Continued Table 3.2.2

Pendidikan Tertinggi yang Ditamatkan ¹ <i>Educational Attainment¹</i>	Bukan Angkatan Kerja <i>Not Economically Active</i>	Jumlah Total	Persentase Angkatan Kerja terhadap Penduduk Usia Kerja <i>Percentage of Economically Active to Working Age Population</i>
(1)	(6)	(7)	(8)
0	328 438	762 324	56 92
1	169 144	352 555	52 02
2	123 966	551 114	77 51
3	19 625	96 375	79 64
Jumlah/Total	641 173	1 762 368	63 62

Catatan/Note: ¹ 0. ≤ Sekolah Dasar (SD)/≤ *Primary School*
 1. Sekolah Menengah Pertama/*Junior High School*
 2. Sekolah Menengah Atas dan Sekolah Menengah Kejuruan/*Senior High School and Vocational High School*
 3. Perguruan Tinggi/*Collage*
² 1. Mencari pekerjaan/*Looking for work*
 2. Mempersiapkan usaha/*Establishing a new business/firm*
 3. Merasa tidak mungkin mendapat pekerjaan/*Hopeless of job*
 4. Sudah punya pekerjaan tetapi belum mulai bekerja/*Have a job in future start*

Sumber/Source: BPS, Survei Angkatan Kerja Nasional (Sakernas) Agustus/BPS-Statistics Indonesia, August National Labor Force Survey

Tabel
Table 3.2.3

Jumlah Penduduk Berumur 15 Tahun Ke Atas yang Bekerja Selama Seminggu yang Lalu Menurut Status Pekerjaan Utama dan Jenis Kelamin di Kabupaten Karawang, 2019
Population Aged 15 Years and Over Who Worked During the Previous Week by Main Employment Status and Sex in Karawang Regency, 2019

Status Pekerjaan Utama <i>Main Employment Status</i>	Laki-laki <i>Male</i>	Perempuan <i>Female</i>	Jumlah <i>Total</i>
(1)	(2)	(3)	(4)
Berusaha sendiri <i>Own account worker</i>	135 269	92 838	228 107
Berusaha dibantu buruh tidak tetap/buruh tidak dibayar <i>Employer assisted by temporary worker/unpaid worker</i>	57 646	49 260	106 906
Berusaha dibantu buruh tetap/buruh dibayar <i>Employer assisted by permanent worker/paid worker</i>	24 936	6 800	31 736
Buruh/Karyawan/Pegawai <i>Employee</i>	321 864	125 850	447 714
Pekerja bebas <i>Casual worker</i>	122 137	23 737	145 874
Pekerja keluarga tak dibayar <i>Family worker/unpaid worker</i>	18 603	34 532	53 135
Jumlah/Total	680 455	333 017	1 013 472

Sumber/Source: BPS, Survei Angkatan Kerja Nasional (Sakernas) Agustus/BPS-Statistics Indonesia, August National Labor Force Survey

Tabel 3.2.4 **Jumlah Penduduk Berumur 15 Tahun Ke Atas yang Termasuk Angkatan Kerja Menurut Jenis Kelamin dan Pendidikan Tertinggi yang Ditamatkan di Kabupaten Karawang, 2019**
Population Aged 15 Years and Over Who Are in Labour Force by Sex and Educational Attainment in Karawang Regency, 2019

Pendidikan Tertinggi yang Ditamatkan <i>Educational Attainment</i>	Laki-laki <i>Male</i>	Perempuan <i>Female</i>	Jumlah <i>Total</i>
(1)	(2)	(3)	(4)
≤ Sekolah Dasar <i>≤ Primary School</i>	286 002	147 884	433 886
Sekolah Menengah Pertama <i>Junior High School</i>	125 226	58 185	183 411
Sekolah Menengah Atas <i>Senior High School</i>	119 039	91 596	210 635
Sekolah Menengah Kejuruan <i>Vocational Senior High School</i>	171 635	44 878	216 513
Diploma I/II/III/Akademi <i>Diploma I/II/III/Academy</i>	9 727	9 804	19 531
Universitas <i>University</i>	37 047	20 172	57 219
Jumlah / Total	748 676	372 519	1 121 195

Sumber/Source: BPS, Survei Angkatan Kerja Nasional Agustus/BPS-Statistics of Indonesia, August National Labor Force Survey

Tabel
Table 3.2.5

Jumlah Penduduk Berumur 15 Tahun ke Atas yang Bekerja Selama Seminggu yang Lalu Menurut Lapangan Pekerjaan Utama dan Jenis Kelamin di Kabupaten Karawang, 2019
Population Aged 15 Years and Over Who Worked During the Previous Week by Main Industry and Sex in Karawang Regency, 2019

Lapangan Pekerjaan Utama ¹ <i>Main Industry ¹</i>	Laki-Laki <i>Male</i>	Perempuan <i>Female</i>	Jumlah <i>Total</i>
(1)	(2)	(3)	(4)
1	114 017	15 765	129 782
2	245 028	76 530	321 558
3	–	–	–
4	321 410	240 722	562 132
5	–	–	–
Jumlah / Total	680 455	333 017	1 013 472

Catatan/Note: ¹

1. Pertanian, Kehutanan, Perkebunan, dan Perikanan/*Agriculture, Forestry, Hunting, and Fisheries*
2. Industri Pengolahan/*Manufacturing Industry*
3. Perdagangan Besar, Eceran, Rumah Makan, dan Hotel/*Wholesale Trade, Retail Trade, Restaurant, and Hotel*
4. Jasa Kemasyarakatan, Sosial, dan Perorangan/*Community, Social, and Personal Services*
5. Lainnya (Pertambangan dan Penggalian; Listrik, Gas, dan Air ' Bangunan' Angkutan, Pergudangan, dan Komunikasi; dan Keuangan, Asuransi, Usaha Persewaan Bangunan, Tanahm dan Jasa Perusahaan)

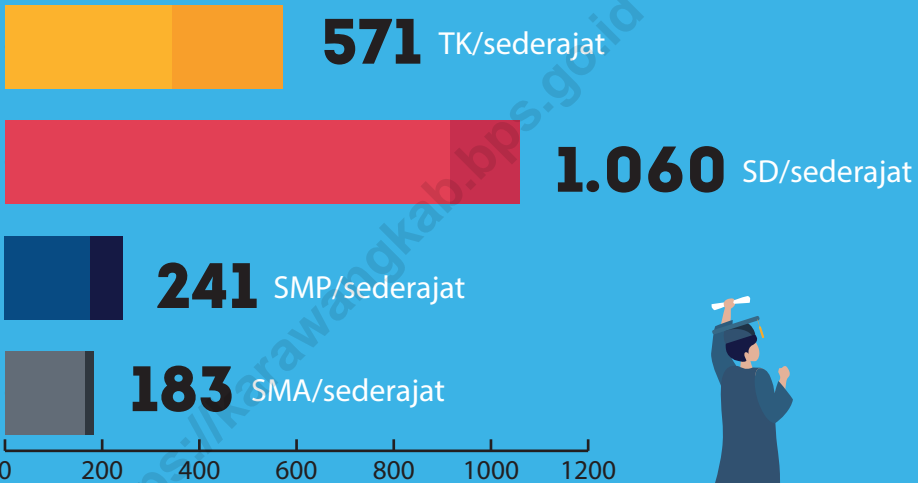
Sumber/Source: BPS, Survei Angkatan Kerja Nasional Agustus/BPS-Statistics of Indonesia, August National Labor Force Survey



SOSIAL DAN KESEJAHTERAAN RAKYAT

SOCIAL AND WELFARE

JUMLAH SEKOLAH MENURUT JENJANG PENDIDIKAN DI KABUPATEN KARAWANG, 2019



PENJELASAN TEKNIS

1. **Tidak/belum pernah sekolah** adalah mereka yang tidak pernah atau belum pernah terdaftar dan tidak pernah atau belum pernah aktif mengikuti pendidikan di suatu jenjang pendidikan formal. Termasuk juga yang tamat/ belum tamat taman kanak-kanak tetapi tidak melanjutkan ke sekolah dasar.
2. **Masih bersekolah** adalah mereka yang terdaftar dan aktif mengikuti pendidikan formal dan nonformal (Paket A, B, atau C), baik pendidikan dasar, menengah maupun pendidikan tinggi. Bagi mahasiswa yang sedang cuti dianggap masih bersekolah.
3. **Tidak bersekolah lagi** adalah mereka yang pernah terdaftar dan aktif mengikuti pendidikan di suatu jenjang pendidikan formal dan nonformal (Paket A, B, atau C), tetapi pada saat pencacahan tidak lagi terdaftar dan tidak aktif mengikuti pendidikan.
4. **Tamat sekolah** adalah menyelesaikan pelajaran yang ditandai dengan lulus ujian akhir pada kelas atau tingkat terakhir suatu jenjang pendidikan di sekolah negeri

TECHNICAL NOTES

1. **Not/never attending school** is someone who has never attended or never been registered in a formal education, such as primary, secondary, and tertiary education. Those who just completed kindergarten are considered as never attended school.
2. **Attending school** is someone who is currently attending primary, secondary, or tertiary education, including package A, package B, or package C. College student who postpones his/her study is considered as attending school.
3. **Not attending school anymore** is someone who had enrolled and participated in formal and non-formal education in the past including package A, package B, or package C, but currently does not attend school.
4. **Completed particular level of education** is someone who has completed particular level of education in private or public school and accepting graduation certificate. Someone

maupun swasta dengan mendapatkan tanda tamat belajar/ ijazah. Seseorang yang belum mengikuti pelajaran pada kelas tertinggi tetapi telah mengikuti ujian akhir dan lulus dianggap tamat sekolah.

who has never attended the highest grade but passed the final exam is considered as completed particular level of education.

5. Untuk mengukur kemiskinan, BPS menggunakan konsep kemampuan memenuhi kebutuhan dasar (basic needs approach). Dengan pendekatan ini, kemiskinan dipandang sebagai ketidakmampuan dari sisi ekonomi untuk memenuhi kebutuhan dasar makanan dan bukan makanan yang diukur dari sisi pengeluaran. Metode yang digunakan adalah menghitung Garis Kemiskinan (GK), yang terdiri dari dua komponen yaitu Garis Kemiskinan Makanan (GKM) dan Garis Kemiskinan Non-Makanan (GKNM). Penghitungan Garis Kemiskinan dilakukan secara terpisah untuk daerah perkotaan dan perdesaan.

5. *To measure poverty, BPS–Statistics Indonesia has used the concept of basic needs approach. Therefore, poverty is viewed as economic inability to fulfill food and non–food basic needs which are measured by consumption/ expenditure. The method used is calculating poverty line, which consists of two components that are Food Poverty Line (FPL) and Non–Food Poverty Line (NFPL). The poverty line was calculated separately for urban and rural areas.*

6. **Penduduk miskin** adalah penduduk yang memiliki rata-rata pengeluaran per kapita per bulan di bawah Garis Kemiskinan.

6. *A person whose expenditure per capita per month is below the poverty line is considered to be **poor**.*

4.1 PENDIDIKAN/EDUCATION

Tabel 4.1.1 Jumlah Sekolah, Guru, dan Murid Taman Kanak-Kanak (TK) di Bawah Kementerian Pendidikan dan Kebudayaan Menurut Kecamatan di Kabupaten Karawang, 2018/2019 dan 2019/2020
Number of Schools, Teachers, and Pupils in Kindergarten Under The Ministry of Education and Culture by Subdistrict in Karawang Regency, 2018/2019 and 2019/2020

Kecamatan Subdistrict	Sekolah/Schools					
	Negeri/Public		Swasta/Private		Jumlah/Total	
	2018/2019	2019/2020	2018/2019	2019/2020	2018/2019	2019/2020
(1)	(2)	(3)	(4)	(5)	(6)	(7)
Pangkalan	...	–	...	5	...	5
Tegalwaru	...	–	...	9	...	9
Ciampel	...	–	...	2	...	2
Telukjambe Timur	...	–	...	26	...	26
Telukjambe Barat	...	–	...	4	...	4
Klari	...	–	...	55	...	55
Cikampek	...	–	...	23	...	23
Purwasari	...	–	...	16	...	16
Tirtamulya	...	–	...	1	...	1
Jatisari	...	1	...	3	...	4
Banyusari	...	–	...	5	...	5
Kotabaru	...	–	...	27	...	27
Cilamaya Wetan	...	–	...	14	...	14
Cilamaya Kulon	...	–	...	4	...	4
Lemahabang	...	–	...	14	...	14
Telagasari	...	–	...	7	...	7
Majalaya	...	–	...	11	...	11
Karawang Timur	...	–	...	24	...	24
Karawang Barat	...	1	...	27	...	28
Rawamerta	...	–	...	3	...	3
Tempuran	...	–	...	4	...	4
Kutawaluya	...	–	...	4	...	4
Rengasdengklok	...	1	...	20	...	21
Jyakerta	...	–	...	6	...	6
Pedes	...	–	...	7	...	7
Cilebar	...	–	...	1	...	1
Cibuaya	...	–	...	1	...	1
Tirtajaya	...	–	...	4	...	4
Batujaya	...	–	...	11	...	11
Pakisjaya	...	–	...	–	...	–
Karawang	...	3	...	338	...	341

Lanjutan Tabel/Continued Table 4.1.1

Kecamatan Subdistrict	Guru ¹ /Teachers ¹					
	Negeri/Public		Swasta/Private		Jumlah/Total	
	2018/2019	2019/2020	2018/2019	2019/2020	2018/2019	2019/2020
(1)	(2)	(3)	(4)	(5)	(6)	(7)
Pangkalan	...	–	...	17	...	17
Tegalwaru	...	–	...	33	...	33
Ciampel	...	–	...	14	...	14
Telukjambe Timur	...	–	...	174	...	174
Telukjambe Barat	...	–	...	21	...	21
Klari	...	–	...	223	...	223
Cikampek	...	–	...	104	...	104
Purwasari	...	–	...	70	...	70
Tirtamulya	...	–	...	3	...	3
Jatisari	...	6	...	14	...	20
Banyusari	...	–	...	15	...	15
Kotabaru	...	–	...	116	...	116
Cilamaya Wetan	...	–	...	77	...	77
Cilamaya Kulon	...	–	...	17	...	17
Lemahabang	...	–	...	49	...	49
Telagasari	...	–	...	31	...	31
Majalaya	...	–	...	58	...	58
Karawang Timur	...	–	...	157	...	157
Karawang Barat	...	8	...	138	...	146
Rawamerta	...	–	...	13	...	13
Tempuran	...	–	...	14	...	14
Kutawaluya	...	–	...	15	...	15
Rengasdengklok	...	3	...	84	...	87
Jayakarta	...	–	...	23	...	23
Pedes	...	–	...	24	...	24
Cilebar	...	–	...	2	...	2
Cibuaya	...	–	...	3	...	3
Tirtajaya	...	–	...	14	...	14
Batujaya	...	–	...	45	...	45
Pakisjaya	...	–	...	–	...	–
Karawang	...	17	...	1 568	...	1 585

Lanjutan Tabel/*Continued Table* 4.1.1

Kecamatan Subdistrict	Murid/Students					
	Negeri/Public		Swasta/Private		Jumlah/Total	
	2018/2019	2019/2020	2018/2019	2019/2020	2018/2019	2019/2020
(1)	(2)	(3)	(4)	(5)	(6)	(7)
Pangkalan	...	–	...	102	...	102
Tegalwaru	...	–	...	197	...	197
Ciampel	...	–	...	101	...	101
Telukjambe Timur	...	–	...	1 615	...	1 615
Telukjambe Barat	...	–	...	212	...	212
Klari	...	–	...	2 309	...	2 309
Cikampek	...	–	...	976	...	976
Purwasari	...	–	...	780	...	780
Tirtamulya	...	–	...	32	...	32
Jatisari	...	49	...	156	...	205
Banyusari	...	–	...	117	...	117
Kotabaru	...	–	...	1 097	...	1 097
Cilamaya Wetan	...	–	...	840	...	840
Cilamaya Kulon	...	–	...	155	...	155
Lemahabang	...	–	...	472	...	472
Telagasari	...	–	...	341	...	341
Majalaya	...	–	...	632	...	632
Karawang Timur	...	–	...	1 523	...	1 523
Karawang Barat	...	93	...	1 332	...	1 425
Rawamerta	...	–	...	117	...	117
Tempuran	...	–	...	135	...	135
Kutawaluya	...	–	...	105	...	105
Rengasdengklok	...	28	...	705	...	733
Jayakarta	...	–	...	230	...	230
Pedes	...	–	...	291	...	291
Cilebar	...	–	...	41	...	41
Cibuaya	...	–	...	21	...	21
Tirtajaya	...	–	...	161	...	161
Batujaya	...	–	...	290	...	290
Pakisjaya	...	–	...	–	...	–
Karawang	...	170	...	15 085	...	15 255

Catatan/Note: ¹ Jumlah guru termasuk kepala sekolah dan guru/*The total of teachers including headmaster and teacher*
 Sumber/Source: 2018–2019 – Dinas Pendidikan, Pemuda, dan Olahraga Kabupaten Karawang/*Department of Education, Youth, and Sports of Karawang Regency*
 2019/2020 – Kementerian Pendidikan dan Kebudayaan, data semester ganjil 2019/*Ministry of Educations and Culture, 2019 odd semester data*

Tabel
Table 4.1.2

Jumlah Sekolah, Guru, dan Murid Raudatul Athfal (RA) di Bawah Kementerian Agama Menurut Kecamatan di Kabupaten Karawang, 2018/2019 dan 2019/2020
Number of Schools, Teachers, and Pupils in Raudatul Athfal (RA) Under The Ministry of Religious Affairs by Subdistrict in Karawang Regency, 2018/2019 and 2019/2020

Kecamatan Subdistrict	Sekolah/Schools		Guru/Teachers		Murid/Pupils	
	2018/2019 ¹	2019/2020 ²	2018/2019 ¹	2019/2020 ²	2018/2019 ¹	2019/2020 ²
(1)	(2)	(3)	(4)	(5)	(6)	(7)
Pangkalan	...	6	...	26	...	206
Tegalwaru	...	4	...	17	...	153
Ciampel	...	2	...	14	...	153
Telukjambe Timur	...	10	...	60	...	705
Telukjambe Barat	...	5	...	20	...	224
Klari	...	20	...	102	...	787
Cikampek	...	22	...	96	...	959
Purwasari	...	15	...	51	...	718
Tirtamulya	...	6	...	25	...	203
Jatisari	...	6	...	30	...	359
Banyusari	...	4	...	21	...	251
Kotabaru	...	25	...	119	...	1 228
Cilamaya Wetan	...	7	...	29	...	347
Cilamaya Kulon	...	11	...	40	...	556
Lemahabang	...	3	...	11	...	156
Telagasari	...	5	...	21	...	238
Majalaya	...	6	...	35	...	503
Karawang Timur	...	13	...	62	...	506
Karawang Barat	...	18	...	86	...	772
Rawamerta	...	4	...	15	...	211
Tempuran	...	3	...	8	...	95
Kutawaluya	...	11	...	48	...	710
Rengasdengklok	...	5	...	21	...	308
Jayakarta	...	4	...	13	...	141
Pedes	...	4	...	12	...	226
Cilebar	...	1	...	2	...	64
Cibuaya	...	3	...	8	...	98
Tirtajaya	...	1	...	4	...	62
Batujaya	...	4	...	12	...	151
Pakisjaya	...	1	...	3	...	38
Karawang	...	229	...	1 011	...	11 128

Catatan/Notes: ¹ Data semester genap laporan sampai dengan 30 Juni 2019./Even semester report data up to 30th June 2019

² Data semester ganjil laporan sampai dengan 15 Maret 2020./Odd semester report data up to March 15th, 2020

Sumber/Source: Kementerian Agama- EMIS/Ministry of Religious Affairs- EMIS

Tabel
Table 4.1.3

Jumlah Sekolah, Guru, dan Murid Sekolah Dasar (SD) di Bawah Kementerian Pendidikan dan Kebudayaan Menurut Kecamatan di Kabupaten Karawang, 2018/2019 dan 2019/2020
Number of Schools, Teachers, and Pupils in Primary Schools Under The Ministry of Education and Culture by Subdistrict in Karawang Regency, 2018/2019 and 2019/2020

Kecamatan Subdistrict	Sekolah/Schools					
	Negeri/Public		Swasta/Private		Jumlah/Total	
	2018/2019	2019/2020	2018/2019	2019/2020	2018/2019	2019/2020
(1)	(2)	(3)	(4)	(5)	(6)	(7)
Pangkalan	28	28	–	–	28	28
Tegalwaru	25	25	1	1	26	26
Ciampel	16	16	1	1	17	17
Telukjambe Timur	26	26	10	11	36	37
Telukjambe Barat	28	28	1	1	29	29
Klari	41	41	5	6	46	47
Cikampek	24	24	7	8	31	32
Purwasari	23	23	2	3	25	26
Tirtamulya	25	25	–	–	25	25
Jatisari	30	30	–	1	30	31
Banyusari	21	21	–	–	21	21
Kotabaru	29	29	4	5	33	34
Cilamaya Wetan	36	36	–	–	36	36
Cilamaya Kulon	29	29	–	–	29	29
Lemahabang	30	30	–	–	30	30
Telagasari	32	32	2	2	34	34
Majalaya	16	16	–	–	16	16
Karawang Timur	29	29	6	9	35	38
Karawang Barat	39	39	9	9	48	48
Rawamerta	26	26	–	1	26	27
Tempuran	32	32	–	–	32	32
Kutawaluya	26	26	1	2	27	28
Rengasdengklok	32	32	2	2	34	34
Jayakarta	28	28	–	–	28	28
Pedes	39	39	1	1	40	40
Cilebar	27	27	–	–	27	27
Cibuaya	24	24	–	–	24	24
Tirtajaya	30	30	–	–	30	30
Batujaya	39	39	–	–	39	39
Pakisjaya	22	22	–	–	22	22
Karawang	852	852	52	63	904	915

Lanjutan Tabel/Continued Table 4.1.3

Kecamatan Subdistrict	Guru ¹ /Teachers ¹					
	Negeri/Public		Swasta/Private		Jumlah/Total	
	2018/2019	2019/2020	2018/2019	2019/2020	2018/2019	2019/2020
(1)	(2)	(3)	(4)	(5)	(6)	(7)
Pangkalan	190	216	–	–	190	216
Tegalwaru	229	246	5	7	234	253
Ciampel	153	171	7	15	160	186
Telukjambe Timur	364	413	221	227	585	640
Telukjambe Barat	208	227	9	19	217	246
Klari	536	578	45	54	581	632
Cikampek	356	376	94	104	450	480
Purwasari	242	263	16	18	258	281
Tirtamulya	186	201	–	–	186	201
Jatisari	329	360	–	14	329	374
Banyusari	177	192	–	–	177	192
Kotabaru	396	420	48	65	444	485
Cilamaya Wetan	280	310	–	–	280	310
Cilamaya Kulon	220	251	–	–	220	251
Lemahabang	250	278	–	–	250	278
Telagasari	299	309	25	27	324	336
Majalaya	172	189	–	–	172	189
Karawang Timur	414	427	76	94	490	521
Karawang Barat	626	640	164	176	790	816
Rawamerta	248	273	–	–	248	273
Tempuran	240	257	–	–	240	257
Kutawaluya	183	197	10	15	193	212
Rengasdengklok	333	366	18	18	351	384
Jayakarta	230	264	–	–	230	264
Pedes	283	320	7	8	290	328
Cilebar	171	193	–	–	171	193
Cibuaya	151	176	–	–	151	176
Tirtajaya	247	255	–	–	247	255
Batujaya	286	339	–	–	286	339
Pakisjaya	167	194	–	–	167	194
Karawang	8 166	8 901	745	861	8 911	9 762

Lanjutan Tabel/*Continued Table* 4.1.3

Kecamatan Subdistrict	Murid/Students					
	Negeri/Public		Swasta/Private		Jumlah/Total	
	2018/2019	2019/2020	2018/2019	2019/2020	2018/2019	2019/2020
(1)	(2)	(3)	(4)	(5)	(6)	(7)
Pangkalan	3 867	3 832	–	–	3 867	3 832
Tegalwaru	3 586	3 631	160	178	3 746	3 809
Ciampel	4 081	4 218	78	124	4 159	4 342
Telukjambe Timur	10 172	10 189	3 843	4 280	14 015	14 469
Telukjambe Barat	4 690	4 842	300	322	4 990	5 164
Klari	16 187	16 264	1 158	1 392	17 345	17 656
Cikampek	10 302	10 094	1 970	1 960	12 272	12 054
Purwasari	6 456	6 608	474	560	6 930	7 168
Tirtamulya	4 325	4 394	–	–	4 325	4 394
Jatisari	7 916	7 996	–	336	7 916	8 332
Banyusari	4 337	4 418	–	–	4 337	4 418
Kotabaru	11 055	11 100	945	990	12 000	12 090
Cilamaya Wetan	6 493	6 570	–	–	6 493	6 570
Cilamaya Kulon	5 001	5 187	–	–	5 001	5 187
Lemahabang	6 085	6 203	–	–	6 085	6 203
Telagasari	6 102	6 314	512	534	6 614	6 848
Majalaya	4 477	4 807	–	–	4 477	4 807
Karawang Timur	12 640	12 996	1 307	1 624	13 947	14 620
Karawang Barat	18 610	18 620	3 743	3 860	22 353	22 480
Rawamerta	5 957	6 335	–	–	5 957	6 335
Tempuran	5 846	6 015	–	–	5 846	6 015
Kutawaluya	4 576	4 698	135	203	4 711	4 901
Rengasdengklok	10 420	10 643	243	239	10 663	10 882
Jayakarta	5 847	5 941	–	–	5 847	5 941
Pedes	6 872	7 090	123	127	6 995	7 217
Cilebar	3 933	4 016	–	–	3 933	4 016
Cibuaya	4 158	4 295	–	–	4 158	4 295
Tirtajaya	6 459	6 600	–	–	6 459	6 600
Batujaya	6 825	7 024	–	–	6 825	7 024
Pakisjaya	3 581	3 608	–	–	3 581	3 608
Karawang	210 856	214 548	14 991	16 729	225 847	231 277

Catatan/Note: ¹ Jumlah guru termasuk kepala sekolah dan guru/*The total of teachers including headmaster and teacher*

Sumber/Source: Kementerian Pendidikan dan Kebudayaan, Sistem Data Pokok Pendidikan, Data Semester Ganjil
Ministry of Educations and Culture, Basic Education Data System, Odd Semester Data

Tabel
Table 4.1.4

Jumlah Sekolah, Guru, dan Murid Madrasah Ibtidaiyah (MI) di Bawah Kementerian Agama Menurut Kecamatan di Kabupaten Karawang, 2018/2019 dan 2019/2020
Number of Schools, Teachers, and Pupils in Madrasah Ibtidaiyah (MI) Under The Ministry of Religious Affairs by Subdistrict in Karawang Regency, 2018/2019 and 2019/2020

Kecamatan Subdistrict	Sekolah/Schools		Guru/Teachers		Murid/Pupils	
	2018/2019 ¹	2019/2020 ²	2018/2019 ¹	2019/2020 ²	2018/2019 ¹	2019/2020 ²
(1)	(2)	(3)	(4)	(5)	(6)	(7)
Pangkalan	...	—	...	—	...	—
Tegalwaru	...	3	...	32	...	737
Ciampel	...	1	...	9	...	87
Telukjambe Timur	...	4	...	29	...	612
Telukjambe Barat	...	2	...	18	...	415
Klari	...	7	...	91	...	3 235
Cikampek	...	6	...	94	...	2 166
Purwasari	...	2	...	23	...	677
Tirtamulya	...	1	...	8	...	192
Jatisari	...	2	...	9	...	323
Banyusari	...	4	...	43	...	1 142
Kotabaru	...	5	...	64	...	2 046
Cilamaya Wetan	...	6	...	61	...	1 609
Cilamaya Kulon	...	10	...	84	...	1 959
Lemahabang	...	1	...	7	...	120
Telagasari	...	3	...	21	...	573
Majalaya	...	2	...	25	...	1 226
Karawang Timur	...	—	...	—	...	—
Karawang Barat	...	4	...	44	...	852
Rawamerta	...	1	...	37	...	1 368
Tempuran	...	3	...	25	...	539
Kutawaluya	...	15	...	112	...	2 136
Rengasdengklok	...	5	...	33	...	848
Jayakarta	...	9	...	60	...	1 401
Pedes	...	5	...	42	...	690
Cilebar	...	2	...	9	...	205
Cibuaya	...	8	...	69	...	1 388
Tirtajaya	...	9	...	64	...	1 202
Batujaya	...	20	...	137	...	2 624
Pakisjaya	...	5	...	33	...	621
Karawang	...	145	...	1 283	...	30 993

Catatan/Notes: ¹ Data semester genap laporan sampai dengan 30 Juni 2019./Even semester report data up to 30th June 2019

² Data semester ganjil laporan sampai dengan 15 Maret 2020./Odd semester report data up to March 15th, 2020

Sumber/Source: Kementerian Agama- EMIS/Ministry of Religious Affairs- EMIS

Tabel 4.1.5
Table

Jumlah Sekolah, Guru, dan Murid Sekolah Menengah Pertama (SMP) di Bawah Kementerian Pendidikan dan Kebudayaan Menurut Kecamatan di Kabupaten Karawang, 2018/2019 dan 2019/2020
Number of Schools, Teachers, and Pupils in Junior High Schools Under The Ministry of Education and Culture by Subdistrict in Karawang Regency, 2018/2019 and 2019/2020

Kecamatan Subdistrict	Sekolah/Schools					
	Negeri/Public		Swasta/Private		Jumlah/Total	
	2018/2019	2019/2020	2018/2019	2019/2020	2018/2019	2019/2020
(1)	(2)	(3)	(4)	(5)	(6)	(7)
Pangkalan	3	3	–	–	3	3
Tegalwaru	1	1	3	3	4	4
Ciampel	2	2	1	1	3	3
Telukjambe Timur	2	2	8	8	10	10
Telukjambe Barat	2	2	3	3	5	5
Klari	5	5	4	6	9	11
Cikampek	3	3	9	9	12	12
Purwasari	2	2	4	4	6	6
Tirtamulya	4	4	–	–	4	4
Jatisari	4	5	2	2	6	7
Banyusari	2	2	–	–	2	2
Kotabaru	4	4	3	3	7	7
Cilamaya Wetan	3	3	5	6	8	9
Cilamaya Kulon	2	2	3	3	5	5
Lemahabang	2	2	1	1	3	3
Telagasari	3	3	1	3	4	6
Majalaya	2	2	1	1	3	3
Karawang Timur	3	3	5	6	8	9
Karawang Barat	8	8	6	7	14	15
Rawamerta	3	3	2	4	5	7
Tempuran	3	3	1	1	4	4
Kutawaluya	2	2	3	3	5	5
Rengasdengklok	3	3	3	3	6	6
Jayakarta	3	3	2	2	5	5
Pedes	2	2	2	2	4	4
Cilebar	2	2	–	–	2	2
Cibuaya	4	4	1	1	5	5
Tirtajaya	4	4	–	–	4	4
Batujaya	3	3	3	3	6	6
Pakisjaya	3	3	–	–	3	3
Karawang	89	90	76	85	165	175

Lanjutan Tabel/Continued Table 4.1.5

Kecamatan Subdistrict	Guru ¹ /Teachers ¹					
	Negeri/Public		Swasta/Private		Jumlah/Total	
	2018/2019	2019/2020	2018/2019	2019/2020	2018/2019	2019/2020
(1)	(2)	(3)	(4)	(5)	(6)	(7)
Pangkalan	66	74	–	–	66	74
Tegalwaru	12	12	27	30	39	42
Ciampel	53	55	7	7	60	62
Telukjambe Timur	92	94	98	106	190	200
Telukjambe Barat	59	57	16	20	75	77
Klari	177	177	35	37	212	214
Cikampek	103	116	71	79	174	195
Purwasari	40	46	31	33	71	79
Tirtamulya	91	94	–	–	91	94
Jatisari	92	96	11	18	103	114
Banyusari	57	60	–	–	57	60
Kotabaru	152	152	39	38	191	190
Cilamaya Wetan	77	80	45	47	122	127
Cilamaya Kulon	31	34	32	34	63	68
Lemahabang	75	79	3	4	78	83
Telagasari	100	98	15	31	115	129
Majalaya	56	65	15	14	71	79
Karawang Timur	120	120	60	63	180	183
Karawang Barat	349	352	70	98	419	450
Rawamerta	74	78	24	37	98	115
Tempuran	68	72	18	19	86	91
Kutawaluya	79	83	22	25	101	108
Rengasdengklok	98	109	32	38	130	147
Jayakarta	56	60	27	28	83	88
Pedes	67	68	12	6	79	74
Cilebar	36	40	–	–	36	40
Cibuaya	57	57	7	6	64	63
Tirtajaya	91	97	–	–	91	97
Batujaya	54	52	15	26	69	78
Pakisjaya	56	58	–	–	56	58
Karawang	2 538	2 635	732	844	3 270	3 479

Lanjutan Tabel/Continued Table 4.1.5

Kecamatan Subdistrict	Murid/Students					
	Negeri/Public		Swasta/Private		Jumlah/Total	
	2018/2019	2019/2020	2018/2019	2019/2020	2018/2019	2019/2020
(1)	(2)	(3)	(4)	(5)	(6)	(7)
Pangkalan	1 606	1 547	–	–	1 606	1 547
Tegalwaru	203	253	945	1 034	1 148	1 287
Ciampel	1 576	1 607	229	215	1 805	1 822
Telukjambe Timur	2 788	2 670	1 701	1 881	4 489	4 551
Telukjambe Barat	1 519	1 611	398	427	1 917	2 038
Klari	5 899	5 713	522	561	6 421	6 274
Cikampek	3 340	3 301	1 329	1 396	4 669	4 697
Purwasari	1 097	1 143	563	657	1 660	1 800
Tirtamulya	2 390	2 328	–	–	2 390	2 328
Jatisari	2 291	2 352	444	447	2 735	2 799
Banyusari	1 512	1 569	–	–	1 512	1 569
Kotabaru	4 089	3 993	728	788	4 817	4 781
Cilamaya Wetan	2 178	2 152	639	656	2 817	2 808
Cilamaya Kulon	835	836	571	670	1 406	1 506
Lemahabang	1 914	1 916	51	53	1 965	1 969
Telagasari	2 318	2 204	226	451	2 544	2 655
Majalaya	1 590	1 800	298	354	1 888	2 154
Karawang Timur	3 320	3 305	956	997	4 276	4 302
Karawang Barat	9 023	8 902	1 454	1 677	10 477	10 579
Rawamerta	2 202	2 091	348	688	2 550	2 779
Tempuran	1 717	1 730	475	761	2 192	2 491
Kutawaluya	2 077	1 920	502	615	2 579	2 535
Rengasdengklok	2 945	2 930	538	637	3 483	3 567
Jayakarta	1 910	1 884	488	504	2 398	2 388
Pedes	1 493	1 395	137	230	1 630	1 625
Cilebar	1 028	1 050	–	–	1 028	1 050
Cibuaya	1 544	1 568	205	249	1 749	1 817
Tirtajaya	3 348	3 207	–	–	3 348	3 207
Batujaya	1 416	1 545	599	924	2 015	2 469
Pakisjaya	1 568	1 641	–	–	1 568	1 641
Karawang	70 736	70 163	14 346	16 872	85 082	87 035

Catatan/Note: ¹ Jumlah guru termasuk kepala sekolah dan guru/The total of teachers including headmaster and teacher

Sumber/Source: Kementerian Pendidikan dan Kebudayaan, Sistem Data Pokok Pendidikan, Data Semester Ganjil
Ministry of Educations and Culture, Basic Education Data System, Odd Semester Data

Tabel 4.1.6
Table

Jumlah Sekolah, Guru, dan Murid Madrasah Tsanawiyah (MTs) di Bawah Kementerian Agama Menurut Kecamatan di Kabupaten Karawang, 2018/2019 dan 2019/2020
Number of Schools, Teachers, and Pupils in Madrasah Tsanawiyah (MTs) Under The Ministry of Religious Affairs by Subdistrict in Karawang Regency, 2018/2019 and 2019/2020

Kecamatan Subdistrict	Sekolah/Schools		Guru/Teachers		Murid/Pupils	
	2018/2019 ¹	2019/2020 ²	2018/2019 ¹	2019/2020 ²	2018/2019 ¹	2019/2020 ²
(1)	(2)	(3)	(4)	(5)	(6)	(7)
Pangkalan	...	1	...	4	...	72
Tegalwaru	...	1	...	23	...	241
Ciampel	...	—	...	—	...	—
Telukjambe Timur	...	1	...	30	...	389
Telukjambe Barat	...	2	...	15	...	146
K l a r i	...	2	...	58	...	1 498
Cikampek	...	2	...	24	...	453
Purwasari	...	6	...	59	...	1 008
Tirtamulya	...	2	...	30	...	396
Jatisari	...	2	...	66	...	1 307
Banyusari	...	2	...	20	...	344
Kotabaru	...	4	...	49	...	1 541
Cilamaya Wetan	...	3	...	71	...	1 455
Cilamaya Kulon	...	5	...	82	...	1 580
Lemahabang	...	—	...	—	...	—
Telagasari	...	2	...	31	...	676
Majalaya	...	—	...	—	...	—
Karawang Timur	...	1	...	21	...	140
Karawang Barat	...	3	...	74	...	1 382
Rawamerta	...	3	...	71	...	1 965
Tempuran	...	5	...	54	...	975
Kutawaluya	...	3	...	73	...	2 032
Rengasdengklok	...	1	...	7	...	51
Jayakarta	...	2	...	33	...	709
P e d e s	...	2	...	45	...	918
Cilebar	...	1	...	15	...	205
Cibuaya	...	1	...	33	...	660
Tirtajaya	...	2	...	24	...	324
Batujaya	...	6	...	119	...	1 745
Pakisjaya	...	2	...	32	...	451
Karawang	...	67	...	1 163	...	22 663

Catatan/Notes: ¹ Data semester genap laporan sampai dengan 30 Juni 2019/Even semester report data up to 30th June 2019

² Data semester ganjil laporan sampai dengan 15 Maret 2020/Odd semester report data up to March 15th, 2020

Sumber/Source: Kementerian Agama- EMIS/Ministry of Religious Affairs- EMIS

Tabel
Table 4.1.7

Jumlah Sekolah, Guru, dan Murid Sekolah Menengah Atas (SMA) di Bawah Kementerian Pendidikan dan Kebudayaan Menurut Kecamatan di Kabupaten Karawang, 2018/2019 dan 2019/2020

Number of Schools, Teachers, and Pupils in Senior High Schools Under The Ministry of Education and Culture by Subdistrict in Karawang Regency, 2018/2019 and 2019/2020

Kecamatan Subdistrict	Sekolah/Schools					
	Negeri/Public		Swasta/Private		Jumlah/Total	
	2018/2019	2019/2020	2018/2019	2019/2020	2018/2019	2019/2020
(1)	(2)	(3)	(4)	(5)	(6)	(7)
Pangkalan	1	1	–	–	1	1
Tegalwaru	1	1	–	–	1	1
Ciampel	1	1	–	–	1	1
Telukjambe Timur	2	2	4	5	6	7
Telukjambe Barat	1	1	1	1	2	2
Klari	2	2	–	–	2	2
Cikampek	2	2	1	1	3	3
Purwasari	–	–	–	–	–	–
Tirtamulya	–	–	1	1	1	1
Jatisari	2	2	1	1	3	3
Banyusari	–	–	–	–	–	–
Kotabaru	1	1	1	1	2	2
Cilamaya Wetan	1	1	–	–	1	1
Cilamaya Kulon	–	–	–	–	–	–
Lemahabang	1	1	–	–	1	1
Telagasari	1	1	–	–	1	1
Majalaya	1	1	–	–	1	1
Karawang Timur	2	2	2	2	4	4
Karawang Barat	4	4	5	5	9	9
Rawamerta	1	1	–	–	1	1
Tempuran	1	1	–	–	1	1
Kutawaluya	1	1	–	–	1	1
Rengasdengklok	–	–	–	–	–	–
Jayakarta	–	–	1	1	1	1
Pedes	1	1	–	–	1	1
Cilebar	–	–	–	–	–	–
Cibuaya	1	1	–	–	1	1
Tirtajaya	1	1	–	–	1	1
Batujaya	1	1	1	1	2	2
Pakisjaya	–	–	1	1	1	1
Karawang	30	30	19	20	49	50

Lanjutan Tabel/Continued Table 4.1.7

Kecamatan Subdistrict	Guru ¹ /Teachers ¹					
	Negeri/Public		Swasta/Private		Jumlah/Total	
	2018/2019	2019/2020	2018/2019	2019/2020	2018/2019	2019/2020
(1)	(2)	(3)	(4)	(5)	(6)	(7)
Pangkalan	36	32	–	–	36	32
Tegalwaru	33	33	–	–	33	33
Ciampel	28	27	–	–	28	27
Telukjambe Timur	70	70	60	74	130	144
Telukjambe Barat	22	27	2	4	24	31
Klari	74	78	–	–	74	78
Cikampek	75	81	8	11	83	92
Purwasari	–	–	–	–	–	–
Tirtamulya	–	–	11	9	11	9
Jatisari	55	65	14	21	69	86
Banyusari	–	–	–	–	–	–
Kotabaru	49	56	19	19	68	75
Cilamaya Wetan	43	44	–	–	43	44
Cilamaya Kulon	–	–	–	–	–	–
Lemahabang	41	40	–	–	41	40
Telagasari	52	55	–	–	52	55
Majalaya	16	22	–	–	16	22
Karawang Timur	101	103	9	8	110	111
Karawang Barat	168	169	63	61	231	230
Rawamerta	23	24	–	–	23	24
Tempuran	43	44	–	–	43	44
Kutawaluya	42	37	–	–	42	37
Rengasdengklok	–	–	–	–	–	–
Jayakarta	–	–	14	14	14	14
Pedes	50	54	–	–	50	54
Cilebar	–	–	–	–	–	–
Cibuaya	18	18	–	–	18	18
Tirtajaya	14	28	–	–	14	28
Batujaya	46	50	6	7	52	57
Pakisjaya	–	–	7	21	7	21
Karawang	1 099	1 157	213	249	1 312	1 406

Lanjutan Tabel/Continued Table 4.1.7

Kecamatan Subdistrict	Murid/Students					
	Negeri/Public		Swasta/Private		Jumlah/Total	
	2018/2019	2019/2020	2018/2019	2019/2020	2018/2019	2019/2020
(1)	(2)	(3)	(4)	(5)	(6)	(7)
Pangkalan	868	656	–	–	868	656
Tegalwaru	673	623	–	–	673	623
Ciampel	654	565	–	–	654	565
Telukjambe Timur	1 940	1 635	1 090	1 261	3 030	2 896
Telukjambe Barat	477	438	65	71	542	509
Klari	1 729	1 591	–	–	1 729	1 591
Cikampek	1 826	1 696	148	124	1 974	1 820
Purwasari	–	–	–	–	–	–
Tirtamulya	–	–	56	102	56	102
Jatisari	1 942	1 656	128	125	2 070	1 781
Banyusari	–	–	–	–	–	–
Kotabaru	1 256	1 194	362	315	1 618	1 509
Cilamaya Wetan	1 226	1 159	–	–	1 226	1 159
Cilamaya Kulon	–	–	–	–	–	–
Lemahabang	1 183	943	–	–	1 183	943
Telagasari	1 229	1 085	–	–	1 229	1 085
Majalaya	376	325	–	–	376	325
Karawang Timur	2 453	2 376	70	78	2 523	2 454
Karawang Barat	3 907	3 788	971	902	4 878	4 690
Rawamerta	637	446	–	–	637	446
Tempuran	912	746	–	–	912	746
Kutawaluya	1 394	1 225	–	–	1 394	1 225
Rengasdengklok	–	–	–	–	–	–
Jayakarta	–	–	183	191	183	191
Pedes	1 150	1 138	–	–	1 150	1 138
Cilebar	–	–	–	–	–	–
Cibuaya	285	274	–	–	285	274
Tirtajaya	456	423	–	–	456	423
Batujaya	1 113	1 077	188	210	1 301	1 287
Pakisjaya	–	–	217	245	217	245
Karawang	27 686	25 059	3 478	3 624	31 164	28 683

Catatan/Note: ¹ Jumlah guru termasuk kepala sekolah dan guru/The total of teachers including headmaster and teacher

Sumber/Source: Kementerian Pendidikan dan Kebudayaan, Sistem Data Pokok Pendidikan, Data Semester Ganjil
Ministry of Educations and Culture, Basic Education Data System, Odd Semester Data

Tabel
Table 4.1.8

Jumlah Sekolah, Guru, dan Murid Sekolah Menengah Kejuruan (SMK) di Bawah Kementerian Pendidikan dan Kebudayaan Menurut Kecamatan di Kabupaten Karawang, 2018/2019 dan 2019/2020
Number of Schools, Teachers, and Pupils in Vocational High Schools Under The Ministry of Education and Culture by Subdistrict in Karawang Regency, 2018/2019 and 2019/2020

Kecamatan Subdistrict	Sekolah/Schools		Guru/Teachers		Murid/Pupils	
	2018/2019	2019/2020	2018/2019	2019/2020	2018/2019	2019/2020
(1)	(2)	(3)	(4)	(5)	(6)	(7)
Pangkalan	1	1	27	32	660	877
Tegalwaru	–	–	–	–	–	–
Ciampel	2	2	18	20	501	600
Telukjambe Timur	2	2	25	31	546	565
Telukjambe Barat	1	1	27	27	892	842
K l a r i	7	7	152	172	4 825	4 984
Cikampek	6	6	152	165	3 449	3 337
Purwasari	4	4	58	80	1 609	1 640
Tirtamulya	3	3	62	63	1 821	1 715
Jatisari	4	4	114	121	2 153	2 145
Banyusari	1	1	8	21	313	368
Kotabaru	8	8	183	192	4 640	5 250
Cilamaya Wetan	5	5	121	140	3 244	3 545
Cilamaya Kulon	2	2	15	27	257	339
Lemahabang	1	2	15	27	423	596
Telagasari	4	4	57	59	1 851	2 056
Majalaya	2	3	25	60	683	1 434
Karawang Timur	7	7	140	145	3 348	3 373
Karawang Barat	18	18	493	490	12 365	11 996
Rawamerta	2	2	51	52	1 037	1 029
Tempuran	2	2	18	19	365	671
Kutawaluya	5	5	83	102	1 768	1 791
Rengasdengklok	7	7	168	175	4 400	4 520
Jyakerta	4	4	64	83	1 474	1 680
P e d e s	1	1	17	24	503	599
Cilebar	1	1	5	12	94	92
Cibuaya	2	2	32	42	861	840
Tirtajaya	2	2	50	53	1 126	1 111
Batujaya	5	5	75	103	2 201	2 574
Pakisjaya	2	2	33	40	915	899
Karawang	111	113	2 288	2 577	58 324	61 468

Catatan/Note: ¹ Jumlah guru termasuk kepala sekolah dan guru/The total of teachers including headmaster and teacher
Sumber/Source: Kementerian Pendidikan dan Kebudayaan, Sistem Data Pokok Pendidikan, Data Semester Ganjil
Ministry of Educations and Culture, Basic Education Data System, Odd Semester Data

Tabel
Table 4.1.9

**Jumlah Sekolah, Guru, dan Murid Madrasah Aliyah (MA)
di Bawah Kementerian Agama Menurut Kecamatan di
Kabupaten Karawang, 2018/2019 dan 2019/2020**
*Number of Schools, Teachers, and Pupils in Madrasah Aliyah
(MA) Under the Ministry of Religious Affairs by Subdistrict in
Karawang Regency, 2018/2019 and 2019/2020*

Kecamatan Subdistrict	Sekolah/Schools					
	Negeri/Public		Swasta/Private		Jumlah/Total	
	2018/2019 ¹	2019/2020 ²	2018/2019 ¹	2019/2020 ²	2018/2019 ¹	2019/2020 ²
(1)	(2)	(3)	(4)	(5)	(6)	(7)
Pangkalan	...	–	...	–	...	–
Tegalwaru	...	–	...	1	...	1
Ciampel	...	–	...	–	...	–
Telukjambe Timur	...	–	...	–	...	–
Telukjambe Barat	...	–	...	–	...	–
Klari	...	–	...	1	...	1
Cikampek	...	–	...	1	...	1
Purwasari	...	–	...	2	...	2
Tirtamulya	...	–	...	–	...	–
Jatisari	...	–	...	–	...	–
Banyusari	...	–	...	–	...	–
Kotabaru	...	–	...	1	...	1
Cilamaya Wetan	...	1	...	1	...	2
Cilamaya Kulon	...	–	...	1	...	1
Lemahabang	...	–	...	–	...	–
Telagasari	...	–	...	1	...	1
Majalaya	...	–	...	–	...	–
Karawang Timur	...	1	...	–	...	1
Karawang Barat	...	–	...	–	...	–
Rawamerta	...	–	...	1	...	1
Tempuran	...	–	...	1	...	1
Kutawaluya	...	1	...	–	...	1
Rengasdengklok	...	–	...	–	...	–
Jayakarta	...	–	...	–	...	–
Pedes	...	–	...	1	...	1
Cilebar	...	–	...	–	...	–
Cibuaya	...	–	...	–	...	–
Tirtajaya	...	–	...	–	...	–
Batujaya	...	1	...	3	...	4
Pakisjaya	...	–	...	–	...	–
Karawang	...	4	...	15	...	19

Lanjutan Tabel/Continued Table 4.1.9

Kecamatan Subdistrict	Guru ¹ /Teachers ¹					
	Negeri/Public		Swasta/Private		Jumlah/Total	
	2018/2019 ¹	2019/2020 ²	2018/2019 ¹	2019/2020 ²	2018/2019 ¹	2019/2020 ²
(1)	(2)	(3)	(4)	(5)	(6)	(7)
Pangkalan	...	–	...	–	...	–
Tegalwaru	...	–	...	14	...	14
Ciampel	...	–	...	–	...	–
Telukjambe Timur	...	–	...	–	...	–
Telukjambe Barat	...	–	...	–	...	–
Klari	...	–	...	9	...	9
Cikampek	...	–	...	12	...	12
Purwasari	...	–	...	26	...	26
Tirtamulya	...	–	...	–	...	–
Jatisari	...	–	...	–	...	–
Banyusari	...	–	...	–	...	–
Kotabaru	...	–	...	11	...	11
Cilamaya Wetan	...	15	...	14	...	29
Cilamaya Kulon	...	–	...	23	...	23
Lemahabang	...	–	...	–	...	–
Telagasari	...	–	...	14	...	14
Majalaya	...	–	...	–	...	–
Karawang Timur	...	33	...	–	...	33
Karawang Barat	...	–	...	–	...	–
Rawamerta	...	–	...	16	...	16
Tempuran	...	–	...	5	...	5
Kutawaluya	...	26	...	–	...	26
Rengasdengklok	...	–	...	–	...	–
Jayakarta	...	–	...	–	...	–
Pedes	...	–	...	9	...	9
Cilebar	...	–	...	–	...	–
Cibuaya	...	–	...	–	...	–
Tirtajaya	...	–	...	–	...	–
Batujaya	...	30	...	33	...	63
Pakisjaya	...	–	...	–	...	–
Karawang	...	104	...	186	...	290

Lanjutan Tabel/Continued Table 4.1.9

Kecamatan Subdistrict	Murid/Students					
	Negeri/Public		Swasta/Private		Jumlah/Total	
	2018/2019 ¹	2019/2020 ²	2018/2019 ¹	2019/2020 ²	2018/2019 ¹	2019/2020 ²
(1)	(2)	(3)	(4)	(5)	(6)	(7)
Pangkalan	...	–	...	–	...	–
Tegalwaru	...	–	...	254	...	254
Ciampel	...	–	...	–	...	–
Telukjambe Timur	...	–	...	–	...	–
Telukjambe Barat	...	–	...	–	...	–
Klari	...	–	...	89	...	89
Cikampek	...	–	...	110	...	110
Purwasari	...	–	...	232	...	232
Tirtamulya	...	–	...	–	...	–
Jatisari	...	–	...	–	...	–
Banyusari	...	–	...	–	...	–
Kotabaru	...	–	...	354	...	354
Cilamaya Wetan	...	795	...	197	...	992
Cilamaya Kulon	...	–	...	346	...	346
Lemahabang	...	–	...	–	...	–
Telagasari	...	–	...	150	...	150
Majalaya	...	–	...	–	...	–
Karawang Timur	...	396	...	–	...	396
Karawang Barat	...	–	...	–	...	–
Rawamerta	...	–	...	462	...	462
Tempuran	...	–	...	221	...	221
Kutawaluya	...	294	...	–	...	294
Rengasdengklok	...	–	...	–	...	–
Jayakarta	...	–	...	–	...	–
Pedes	...	–	...	95	...	95
Cilebar	...	–	...	–	...	–
Cibuaya	...	–	...	–	...	–
Tirtajaya	...	–	...	–	...	–
Batujaya	...	583	...	231	...	814
Pakisjaya	...	–	...	–	...	–
Karawang	...	2 068	...	2 741	...	4 809

Catatan/Notes: ¹ Data semester genap laporan sampai dengan 30 Juni 2019 / Even semester report data up to 30th June 2019

² Data semester ganjil laporan sampai dengan 15 Maret 2020 / Odd semester report data up to March 15th, 2020

Sumber/Source: Kementerian Agama: EMIS / Ministry of Religious Affairs: EMIS

Tabel
Table 4.1.10

Jumlah Desa¹/Kelurahan yang Memiliki Fasilitas Sekolah Menurut Kecamatan dan Tingkat Pendidikan di Kabupaten Karawang, 2014– 2019
Number of Villages¹/Kelurahan Having Educational Facilities by Subdistrict and Educational Level in Karawang Regency, 2014– 2019

Kecamatan Subdistrict	SD Primary School		
	2014	2018	2019
(1)	(2)	(3)	(4)
Pangkalan	8	8	8
Tegalwaru	9	9	9
Ciampel	7	7	7
Telukjambe Timur	9	9	9
Telukjambe Barat	10	10	10
Klari	13	13	13
Cikampek	10	10	10
Purwasari	8	8	8
Tirtamulya	10	10	10
Jatisari	14	14	14
Banyusari	12	12	12
Kotabaru	9	9	9
Cilamaya Wetan	12	12	12
Cilamaya Kulon	12	12	12
Lemahabang	11	11	11
Telagasari	14	14	14
Majalaya	7	7	7
Karawang Timur	8	8	8
Karawang Barat	8	8	8
Rawamerta	13	13	13
Tempuran	14	14	14
Kutawaluya	12	12	12
Rengasdengklok	9	9	9
Jayakarta	8	8	8
Pedes	12	12	12
Cilebar	10	10	10
Cibuaya	11	11	11
Tirtajaya	11	11	11
Batujaya	10	10	10
Pakisjaya	8	8	8
Karawang	309	309	309

Lanjutan Tabel/*Continued Table* 4.1.10

Kecamatan Subdistrict	SMP Junior High School		
	2014	2018	2019
(1)	(2)	(3)	(4)
Pangkalan	4	4	4
Tegalwaru	5	4	3
Ciampel	3	3	3
Telukjambe Timur	7	8	8
Telukjambe Barat	7	7	6
Klari	6	6	7
Cikampek	5	6	6
Purwasari	5	6	6
Tirtamulya	5	5	5
Jatisari	7	8	8
Banyusari	5	2	3
Kotabaru	6	8	8
Cilamaya Wetan	8	8	8
Cilamaya Kulon	6	8	8
Lemahabang	2	2	2
Telagasari	5	6	8
Majalaya	3	3	3
Karawang Timur	3	4	4
Karawang Barat	8	8	8
Rawamerta	3	6	5
Tempuran	7	8	9
Kutawaluya	4	5	5
Rengasdengklok	4	4	5
Jayakarta	6	6	6
Pedes	4	5	6
Cilebar	3	3	3
Cibuaya	6	6	6
Tirtajaya	6	6	7
Batujaya	9	9	8
Pakisjaya	4	5	5
Karawang	156	169	173

Lanjutan Tabel/Continued Table 4.1.10

Kecamatan Subdistrict	SMA Primary School		
	2014	2018	2019
(1)	(2)	(3)	(4)
Pangkalan	1	1	1
Tegalwaru	1	2	1
Ciampel	2	1	1
Telukjambe Timur	3	5	6
Telukjambe Barat	3	3	4
Klari	2	1	1
Cikampek	3	3	3
Purwasari	1	2	2
Tirtamulya	1	1	1
Jatisari	2	4	3
Banyusari	1	1	—
Kotabaru	3	3	2
Cilamaya Wetan	3	3	3
Cilamaya Kulon	1	1	1
Lemahabang	2	2	1
Telagasari	2	2	3
Majalaya	—	1	2
Karawang Timur	5	3	4
Karawang Barat	6	5	4
Rawamerta	2	2	3
Tempuran	1	2	2
Kutawaluya	1	1	1
Rengasdengklok	1	—	1
Jayakarta	2	1	1
Pedes	1	1	1
Cilebar	—	—	—
Cibuaya	—	1	1
Tirtajaya	—	3	1
Batujaya	4	5	5
Pakisjaya	2	1	1
Karawang	56	61	60

Lanjutan Tabel/*Continued Table* 4.1.10

Kecamatan Subdistrict	SMK Vocational School		
	2014	2018	2019
(1)	(2)	(3)	(4)
Pangkalan	1	1	1
Tegalwaru	–	–	–
Ciampel	–	2	3
Telukjambe Timur	2	1	3
Telukjambe Barat	1	2	1
Klari	3	4	8
Cikampek	4	4	5
Purwasari	3	4	4
Tirtamulya	2	2	2
Jatisari	3	3	3
Banyusari	1	2	2
Kotabaru	2	3	5
Cilamaya Wetan	5	4	4
Cilamaya Kulon	1	2	2
Lemahabang	1	1	2
Telagasari	2	3	3
Majalaya	–	3	3
Karawang Timur	4	5	4
Karawang Barat	4	5	5
Rawamerta	1	3	2
Tempuran	–	2	2
Kutawaluya	2	4	4
Rengasdengklok	4	6	5
Jayakarta	2	5	5
Pedes	1	2	1
Cilebar	1	1	1
Cibuaya	2	2	2
Tirtajaya	1	1	2
Batujaya	4	6	6
Pakisjaya	1	2	2
Karawang	58	85	92

Lanjutan Tabel/Continued Table 4.1.10

Kecamatan Subdistrict	Perguruan Tinggi University		
	2014	2018	2019
(1)	(2)	(3)	(4)
Pangkalan	–	–	–
Tegalwaru	–	–	–
Ciampel	–	–	–
Telukjambe Timur	2	2	2
Telukjambe Barat	–	–	–
Klari	–	2	1
Cikampek	1	–	–
Purwasari	–	–	–
Tirtamulya	–	–	–
Jatisari	–	–	–
Banyusari	–	–	–
Kotabaru	3	2	2
Cilamaya Wetan	–	–	–
Cilamaya Kulon	–	2	2
Lemahabang	–	–	–
Telagasari	–	–	–
Majalaya	–	–	–
Karawang Timur	2	3	1
Karawang Barat	3	3	4
Rawamerta	–	–	–
Tempuran	–	–	–
Kutawaluya	–	–	–
Rengasdengklok	–	–	–
Jayakarta	–	–	1
Pedes	–	–	–
Cilebar	–	–	–
Cibuaya	–	–	–
Tirtajaya	–	–	–
Batujaya	–	–	–
Pakisjaya	–	–	–
Karawang	11	14	13

Catatan/Note: ¹ Desa pada tabel ini termasuk Unit Permukiman Transmigrasi (UPT) yang masih dibina oleh kementerian terkait/Villages in this table include Transmigration Settlement Unit which is still fostered by the relevant ministries

Sumber/Source: BPS, Pendataan Potensi Desa (Podes)/ BPS–Statistics Indonesia, Village Potential Data Collection

Tabel 4.1.11
Table

Angka Partisipasi Murni (APM) dan Angka Partisipasi Kasar (APK) Menurut Jenjang Pendidikan di Kabupaten Karawang, 2018 dan 2019
Net Participation Rates and Gross Participation Rates by Educational Level in Karawang Regency, 2018 and 2019

Jenjang Pendidikan Educational Level	Angka Partisipasi Murni (APM) Net Participation Rates		Angka Partisipasi Kasar (APK) Gross Participation Rates	
	2018	2019	2018	2019
(1)	(2)	(3)	(4)	(5)
SD/MI Elementary School	98,05	97,99	107,66	105,91
SMP/MTs Junior High School	80,19	79,88	86,32	87,86
SMA/SMK/MA Senior High School	56,93	56,69	76,41	81,57

Sumber/Source: BPS, Survei Sosial Ekonomi Nasional (Susenas)/BPS—Statistics Indonesia, National Socioeconomic Survey

Tabel 4.1.12 **Persentase Penduduk Berumur 15 Tahun ke Atas yang Melek Huruf Menurut Kelompok Umur di Kabupaten Karawang, 2018 dan 2019**
Table 4.1.12 **Percentage of Literate People Aged 15 Years and Over by Age Group in Karawang Regency, 2018 and 2019**

Kelompok Umur Age Group	2018	2019
(1)	(2)	(3)
15–19	100,00	100,00
20–24	100,00	99,59
25–29	100,00	100,00
30–34	99,75	100,00
35–39	97,86	98,50
40–44	99,21	100,00
45–49	100,00	100,00
50+	90,20	90,03
Jumlah/Total		
15–24	100,00	99,79
15–44	99,49	99,69
15+	97,19	97,21
45+	92,74	92,57

Sumber/Source: BPS, Survei Sosial Ekonomi Nasional (Susenas)/BPS—Statistics Indonesia, National Socioeconomic Survey

4.2 KESEHATAN/HEALTH

Tabel 4.2.1 Jumlah Desa¹/Kelurahan Yang Memiliki Sarana Kesehatan Menurut Kecamatan di Kabupaten Karawang, 2014–2019
Table 4.2.1 *Number of Villages¹/Kelurahan Having Health Facilities by Subdistrict in Karawang Regency, 2014–2019*

Kecamatan Subdistrict	Rumah Sakit/Hospital		
	2014	2018	2019
(1)	(2)	(3)	(4)
Pangkalan	–	–	–
Tegalwaru	–	–	–
Ciampel	–	–	–
Telukjambe Timur	3	3	3
Telukjambe Barat	–	–	–
Klari	2	2	2
Cikampek	3	4	3
Purwasari	–	–	–
Tirtamulya	–	–	–
Jatisari	2	2	2
Banyusari	–	–	–
Kotabaru	3	1	1
Cilamaya Wetan	–	–	–
Cilamaya Kulon	–	–	–
Lemahabang	–	1	1
Telagasari	–	–	–
Majalaya	–	–	–
Karawang Timur	1	2	2
Karawang Barat	3	3	3
Rawamerta	–	–	–
Tempuran	–	–	–
Kutawaluya	–	–	–
Rengasdengklok	1	1	1
Jayakarta	–	–	–
Pedes	–	–	–
Cilebar	–	–	–
Cibuaya	–	–	–
Tirtajaya	–	–	–
Batujaya	–	–	–
Pakisjaya	–	–	–
Karawang	18	19	18

Lanjutan Tabel/Continued Table 4.2.1

Kecamatan Subdistrict	Rumah Sakit Bersalin Maternity Hospital		
	2014	2018	2019
(1)	(2)	(3)	(4)
Pangkalan	1	–	–
Tegalwaru	–	–	–
Ciampel	–	–	–
Telukjambe Timur	4	1	1
Telukjambe Barat	–	–	–
Klari	3	–	–
Cikampek	1	1	1
Purwasari	2	–	–
Tirtamulya	–	–	–
Jatisari	3	–	–
Banyusari	1	–	–
Kotabaru	1	–	–
Cilamaya Wetan	–	–	–
Cilamaya Kulon	1	–	–
Lemahabang	2	–	–
Telagasari	–	–	–
Majalaya	1	–	–
Karawang Timur	–	–	–
Karawang Barat	4	1	1
Rawamerta	–	–	–
Tempuran	–	–	–
Kutawaluya	–	–	–
Rengasdengklok	1	–	–
Jyakerta	–	–	–
Pedes	1	–	–
Cilebar	–	–	–
Cibuaya	–	–	–
Tirtajaya	–	–	–
Batujaya	–	–	–
Pakisjaya	–	–	–
Karawang	26	3	3

Lanjutan Tabel/*Continued Table* 4.2.1

Kecamatan <i>Subdistrict</i>	Poliklinik <i>Polyclinic</i>		
	2014	2018	2019
(1)	(2)	(3)	(4)
Pangkalan	3	4	4
Tegalwaru	1	1	1
Ciampel	2	3	4
Telukjambe Timur	7	9	9
Telukjambe Barat	3	3	4
Klari	10	11	10
Cikampek	5	6	7
Purwasari	8	6	5
Tirtamulya	7	7	8
Jatisari	3	6	5
Banyusari	–	1	1
Kotabaru	5	8	8
Cilamaya Wetan	8	6	6
Cilamaya Kulon	3	3	7
Lemahabang	4	7	7
Telagasari	2	2	3
Majalaya	–	5	3
Karawang Timur	6	6	7
Karawang Barat	6	7	7
Rawamerta	2	3	4
Tempuran	4	5	4
Kutawaluya	2	4	5
Rengasdengklok	6	7	8
Jayakarta	4	1	4
Pedes	9	7	9
Cilebar	3	6	6
Cibuaya	1	2	3
Tirtajaya	2	3	4
Batujaya	3	1	1
Pakisjaya	5	3	4
Karawang	124	143	158

Lanjutan Tabel/Continued Table 4.2.1

Kecamatan Subdistrict	Puskesmas Public Health Center		
	2014	2018	2019
(1)	(2)	(3)	(4)
Pangkalan	1	1	1
Tegalwaru	1	1	–
Ciampel	1	1	–
Telukjambe Timur	2	2	2
Telukjambe Barat	1	1	1
Klari	3	4	3
Cikampek	1	1	1
Purwasari	1	1	1
Tirtamulya	1	1	1
Jatisari	2	1	1
Banyusari	2	2	2
Kotabaru	3	3	3
Cilamaya Wetan	2	1	2
Cilamaya Kulon	2	2	2
Lemahabang	1	1	1
Telagasari	1	1	1
Majalaya	1	1	1
Karawang Timur	2	2	3
Karawang Barat	5	6	5
Rawamerta	2	2	2
Tempuran	2	3	2
Kutawaluya	2	2	2
Rengasdengklok	2	2	2
Jayakarta	2	1	2
Pedes	2	2	2
Cilebar	1	1	1
Cibuaya	1	1	1
Tirtajaya	1	1	1
Batujaya	1	1	1
Pakisjaya	1	1	1
Karawang	50	50	48

Lanjutan Tabel/*Continued Table* 4.2.1

Kecamatan <i>Subdistrict</i>	Puskesmas Pembantu <i>Subsidiary of Public Health Center</i>		
	2014	2018	2019
(1)	(2)	(3)	(4)
Pangkalan	3	3	2
Tegalwaru	4	3	2
Ciampel	7	4	4
Telukjambe Timur	2	2	1
Telukjambe Barat	2	1	2
Klari	3	3	3
Cikampek	0	0	—
Purwasari	2	2	2
Tirtamulya	1	2	2
Jatisari	4	2	2
Banyusari	2	2	2
Kotabaru	3	3	1
Cilamaya Wetan	5	6	2
Cilamaya Kulon	2	2	2
Lemahabang	3	3	2
Telagasari	4	3	3
Majalaya	2	2	3
Karawang Timur	1	0	2
Karawang Barat	2	2	1
Rawamerta	3	3	4
Tempuran	1	4	3
Kutawaluya	3	2	2
Rengasdengklok	1	2	1
Jayakarta	1	1	1
Pedes	2	2	2
Cilebar	2	1	1
Cibuaya	3	4	3
Tirtajaya	4	4	4
Batujaya	4	2	2
Pakisjaya	2	1	—
Karawang	78	71	61

Lanjutan Tabel/Continued Table 4.2.1

Kecamatan Subdistrict	Apotek Pharmacy		
	2014	2018	2019
(1)	(2)	(3)	(4)
Pangkalan	2	3	4
Tegalwaru	2	1	1
Ciampel	–	3	3
Telukjambe Timur	6	9	8
Telukjambe Barat	2	2	3
Klari	5	9	9
Cikampek	6	5	6
Purwasari	4	4	4
Tirtamulya	2	5	2
Jatisari	4	6	3
Banyusari	4	2	3
Kotabaru	6	7	8
Cilamaya Wetan	8	9	9
Cilamaya Kulon	8	6	5
Lemahabang	3	6	6
Telagasari	4	5	6
Majalaya	1	3	2
Karawang Timur	5	4	7
Karawang Barat	6	4	6
Rawamerta	–	3	3
Tempuran	3	5	6
Kutawaluya	–	1	–
Rengasdengklok	3	5	5
Jayakarta	–	1	1
Pedes	3	3	4
Cilebar	1	1	2
Cibuaya	2	2	2
Tirtajaya	–	3	3
Batujaya	4	2	3
Pakisjaya	1	2	1
Karawang	95	121	125

Catatan/Note: ¹ Desa pada tabel ini termasuk Unit Permukiman Transmigrasi (UPT) yang masih dibina oleh kementerian terkait/Villages in this table include Transmigration Settlement Unit which is still fostered by the relevant ministries

Sumber/Source: BPS, Pendataan Potensi Desa (Podes)/BPS–Statistics Indonesia, Village Potential Data Collecting

Tabel
Table 4.2.2**Jumlah Tenaga Kesehatan Menurut Kecamatan di
Kabupaten Karawang, 2019**
*Number of Medical Personnel by Subdistrict in Karawang
Regency, 2019*

Kecamatan Subdistrict	Dokter Doctor	Perawat Nurse	Bidan Midwife	Farmasi Pharmaceutical	Ahli Gizi Nutritionist
(1)					
Pangkalan	2	7	19	2	–
Tegalwaru	2	12	24	1	–
Ciampel	3	6	17	1	1
Telukjambe Timur	157	530	152	76	35
Telukjambe Barat	3	10	28	2	1
Klari	37	232	217	43	4
Cikampek	45	163	71	29	4
Purwasari	3	6	15	–	1
Tirtamulya	2	9	16	–	1
Jatisari	44	117	57	15	2
Banyusari	7	22	30	–	2
Kotabaru	18	69	50	22	3
Cilamaya Wetan	8	20	46	1	1
Cilamaya Kulon	6	18	41	–	1
Lemahabang	5	13	34	1	1
Telagasari	2	13	33	1	1
Majalaya	3	9	14	1	–
Karawang Timur	89	235	65	56	2
Karawang Barat	144	511	132	83	9
Rawamerta	6	15	31	2	1
Tempuran	5	28	31	2	–
Kutawaluya	5	28	31	1	–
Rengasdengklok	34	86	69	20	3
Jayakarta	7	33	28	2	–
Pedes	4	26	43	–	1
Cilebar	4	14	24	1	–
Cibuaya	2	20	23	–	–
Tirtajaya	4	25	27	1	–
Batujaya	2	25	33	–	1
Pakisjaya	4	13	20	–	1
Karawang	657	2 315	1 421	363	76

Sumber/Source: Dinas Kesehatan Kabupaten Karawang/Health Service of Karawang Regency

Tabel
Table 4.2.3**Jumlah Dokter Spesialis, Dokter Umum, dan Dokter Gigi Menurut Kecamatan di Kabupaten Karawang, 2019**
Number of Specialist Doctor, Generalist Doctor, and Dentist by Subdistrict in Karawang Regency, 2019

Kecamatan Subdistrict	Dokter Spesialis Specialist Doctor	Dokter Umum Generalist Doctors	Dokter Gigi Dentist
(1)	(2)	(3)	(4)
Pangkalan	–	1	1
Tegalwaru	–	1	1
Ciampel	–	2	1
Telukjambe Timur	86	61	10
Telukjambe Barat	–	2	1
Klari	8	25	4
Cikampek	20	20	5
Purwasari	–	3	–
Tirtamulya	–	2	–
Jatisari	21	19	4
Banyusari	–	5	2
Kotabaru	1	16	1
Cilamaya Wetan	–	6	2
Cilamaya Kulon	–	4	2
Lemahabang	–	3	2
Telagasari	–	2	–
Majalaya	–	2	1
Karawang Timur	49	36	4
Karawang Barat	73	60	11
Rawamerta	–	4	2
Tempuran	–	4	1
Kutawaluya	–	5	–
Rengasdengklok	20	12	2
Jyakerta	–	6	1
Pedes	–	4	–
Cilebar	–	2	2
Cibuaya	–	2	–
Tirtajaya	–	2	2
Batujaya	–	2	–
Pakisjaya	–	2	2
Karawang	278	315	64

Sumber/Source: Dinas Kesehatan Kabupaten Karawang/Health Service of Karawang Regency

Tabel 4.2.4
Table

Jumlah Rumah Sakit Umum, Rumah Sakit Khusus, Rumah Sakit/Rumah Bersalin, Puskesmas, Klinik/Balai Kesehatan, Posyandu, dan Polindes Menurut Kecamatan di Kabupaten Karawang, 2018 dan 2019
Number of General Hospital, Special Hospital, Maternity Hospital and Public Health Center, Medical Clinic, Integrated Service Post, Village maternity Cottage by Subdistrict in Karawang Regency, 2018 and 2019

Kecamatan Subdistrict	Rumah Sakit Umum/General Hospital		Rumah Sakit Khusus/Special Hospital	
	2018	2019	2018	2019
(1)	(2)	(3)	(4)	(5)
Pangkalan	–	–	–	–
Tegalwaru	–	–	–	–
Ciampel	–	–	–	–
Telukjambe Timur	4	4	–	–
Telukjambe Barat	–	–	–	–
Klari	2	2	–	–
Cikampek	5	5	–	–
Purwasari	–	–	–	–
Tirtamulya	–	–	–	–
Jatisari	2	2	–	–
Banyusari	–	–	–	–
Kotabaru	2	2	–	–
Cilamaya Wetan	–	–	–	–
Cilamaya Kulon	–	–	–	–
Lemahabang	–	–	–	–
Telagasari	–	–	–	–
Majalaya	–	–	–	–
Karawang Timur	2	2	–	–
Karawang Barat	4	4	–	–
Rawamerta	–	–	–	–
Tempuran	–	–	–	–
Kutawaluya	–	–	–	–
Rengasdengklok	1	1	–	–
Jayakarta	–	–	–	–
Pedes	–	–	–	–
Cilebar	–	–	–	–
Cibuaya	–	–	–	–
Tirtajaya	–	–	–	–
Batujaya	–	–	–	–
Pakisjaya	–	–	–	–
Karawang	22	22	–	–

Lanjutan Tabel/Continued Table 4.2.4

Kecamatan Subdistrict	Rumah Sakit Bersalin/Rumah Bersalin Maternity Hospital		Puskesmas Public Health Center	
	2018	2019	2018	2019
(1)	(6)	(7)	(8)	(9)
Pangkalan	–	–	1	1
Tegalwaru	–	–	1	1
Ciampel	–	–	1	1
Telukjambe Timur	–	–	2	2
Telukjambe Barat	–	–	1	1
Klari	–	–	3	3
Cikampek	–	–	1	1
Purwasari	–	–	1	1
Tirtamulya	–	–	1	1
Jatisari	–	–	2	2
Banyusari	–	–	2	2
Kotabaru	–	–	3	3
Cilamaya Wetan	–	–	2	2
Cilamaya Kulon	–	–	2	2
Lemahabang	–	–	1	1
Telagasari	–	–	1	1
Majalaya	–	–	1	1
Karawang Timur	–	–	2	2
Karawang Barat	–	–	5	5
Rawamerta	–	–	2	2
Tempuran	–	–	2	2
Kutawaluya	–	–	2	2
Rengasdengklok	–	–	2	2
Jayakarta	–	–	2	2
Pedes	–	–	2	2
Cilebar	–	–	1	1
Cibuaya	–	–	1	1
Tirtajaya	–	–	1	1
Batujaya	–	–	1	1
Pakisjaya	–	–	1	1
Karawang	–	–	50	50

Lanjutan Tabel/Continued Table 4.2.4

Kecamatan Subdistrict	Klinik/Balai Kesehatan Medical Clinic		Posyandu Integrated Service Post		Pondok Bersalin Desa (Polindes) Village Maternity Cottage	
	2018	2019	2018	2019	2018	2019
(1)	(10)	(11)	(12)	(13)	(14)	(15)
Pangkalan	3	3	37	37	2	2
Tegalwaru	2	2	38	38	–	–
Ciampel	1	1	48	48	5	5
Telukjambe Timur	42	42	119	119	36	36
Telukjambe Barat	2	2	57	57	5	5
Klari	1	1	152	152	24	24
Cikampek	28	28	94	94	1	1
Purwasari	5	5	82	82	6	6
Tirtamulya	–	–	62	62	1	1
Jatisari	1	1	106	106	6	6
Banyusari	3	3	79	79	2	2
Kotabaru	1	1	114	114	7	7
Cilamaya Wetan	3	3	68	68	2	2
Cilamaya Kulon	3	3	76	76	–	–
Lemahabang	7	7	74	74	5	5
Telagasari	3	3	72	72	8	8
Majalaya	1	1	59	59	1	1
Karawang Timur	24	24	126	126	21	21
Karawang Barat	9	9	162	162	34	34
Rawamerta	2	2	75	75	2	2
Tempuran	8	8	67	67	3	3
Kutawaluya	8	8	69	69	–	–
Rengasdengklok	5	5	87	87	11	11
Jyakerta	4	4	57	57	1	1
Pedes	6	6	71	71	–	–
Cilebar	5	5	51	51	1	1
Cibuaya	2	2	58	58	2	2
Tirtajaya	2	2	50	50	4	4
Batujaya	5	5	54	54	6	6
Pakisjaya	1	1	70	70	3	3
Karawang	187	187	2 334	2 334	199	199

Sumber/Source: Dinas Kesehatan Kabupaten Karawang/Health Service of Karawang Regency

Tabel 4.2.5 **Jumlah Tenaga Kesehatan Menurut Kecamatan di Kabupaten Karawang, 2019**
Number of Medical Personnel by Subdistrict in Karawang Regency, 2019

Kecamatan Subdistrict	Farmasi Pharmacist	Asisten Apoteker Pharmacist Assistant	Fasilitas/Facilities		
			SPK	Akper Nursing Academy	Akbid Midwifery Academy
(1)	(2)	(3)	(4)	(5)	(6)
Pangkalan	2	1	–	–	–
Tegalwaru	1	1	–	–	–
Ciampel	1	1	–	–	–
Telukjambe Timur	76	58	–	–	1
Telukjambe Barat	2	1	–	–	–
Klari	43	40	–	–	–
Cikampek	29	28	–	–	–
Purwasari	–	–	–	–	–
Tirtamulya	–	–	–	–	–
Jatisari	15	12	–	–	–
Banyusari	–	–	–	–	–
Kotabaru	22	20	–	–	–
Cilamaya Wetan	1	1	–	–	–
Cilamaya Kulon	–	–	–	–	–
Lemahabang	1	1	–	–	–
Telagasari	1	–	–	–	–
Majalaya	1	1	–	–	–
Karawang Timur	56	29	–	–	–
Karawang Barat	83	69	–	–	2
Rawamerta	2	1	–	–	–
Tempuran	2	1	–	–	–
Kutawaluya	1	1	–	–	–
Rengasdengklok	20	19	–	–	–
Jayakarta	2	2	–	–	–
Pedes	–	–	–	–	–
Cilebar	1	–	–	–	–
Cibuaya	–	–	–	–	–
Tirtajaya	1	1	–	–	–
Batujaya	–	–	–	–	–
Pakisjaya	–	–	–	–	–
Karawang	363	288	–	1	3

Sumber/Source: Dinas Kesehatan Kabupaten Karawang/Health Service of Karawang Regency

Tabel 4.2.6
Table

Jumlah Kasus Penyakit Terbanyak di Kabupaten Karawang, 2019
Number of Most Diseases Cases in Karawang Regency, 2019

Jenis Penyakit <i>Type of Disease</i>	Jumlah Kasus <i>Number of Cases</i>
(1)	(2)
1. ISPA (Infeksi Saluran Pernafasan Akut)/ARI (<i>Acute Respiratory Infection</i>)	155 490
2. Tekanan Darah Tinggi/Hipertensi/ <i>High Blood Pressure</i>	101 594
3. Nyeri Otot/Mylagia/ <i>Muscle Ache</i>	94 112
4. Maag/Gastritis/ <i>Ulcer</i>	75 343
5. Alergi Kulit/Dermatitis/ <i>Skin Allergies</i>	58 779
6. Rematik/ <i>Rheumatism</i>	51 924
7. Demam Tidak Diketahui Sebabnya/ <i>Unidentified fever</i>	49 920
8. Batuk/ <i>Cough</i>	36 420
9. Influenza/ <i>Common Cold</i>	35 708
10. Tukak Lambung/ <i>Peptic Ulcer</i>	30 250

Sumber/Source: Dinas Kesehatan Kabupaten Karawang/*Health Service of Karawang Regency*

Tabel
Table 4.2.7**Jumlah Kasus HIV/AIDS, IMS, DBD, Diare, TB, dan Malaria Menurut Kecamatan di Kabupaten Karawang, 2019**
Number of HIV/AIDS, Sexually Transmitted Infection, Dengue Fever, Diarrhea, Tuberculosis (TB) and Malaria Cases by Subdistrict in Karawang Regency, 2019

Kecamatan Subdistrict	HIV/AIDS	IMS Sexually Transmitted Infection	DBD Dengue Fever	Diare Diarrhea	TB Tuberculosis	Malaria
(1)	(2)	(3)	(4)	(5)	(6)	(7)
Pangkalan	1	–	2	659	35	–
Tegalwaru	–	–	–	853	55	–
Ciampel	3	–	5	773	51	–
Telukjambe Timur	9	–	36	2 351	104	–
Telukjambe Barat	5	–	5	1 027	99	–
Klari	18	–	24	3 051	153	–
Cikampek	–	–	1	674	231	–
Purwasari	6	–	6	954	87	–
Tirtamulya	3	–	1	1 059	9	–
Jatisari	1	–	6	1 485	89	–
Banyusari	2	–	2	1 851	14	–
Kotabaru	10	–	7	2 438	193	–
Cilamaya Wetan	13	–	2	2 543	41	–
Cilamaya Kulon	3	–	–	2 401	79	–
Lemahabang	5	–	5	1 635	30	–
Telagasari	12	–	8	1 903	50	–
Majalaya	1	–	1	1 472	10	–
Karawang Timur	18	–	21	2 873	135	–
Karawang Barat	23	–	34	3 880	141	–
Rawamerta	3	–	2	1 848	71	–
Tempuran	5	–	3	1 727	14	–
Kutawaluya	5	–	–	1 806	80	–
Rengasdengklok	14	–	11	3 122	189	–
Jayakarta	3	–	1	2 069	9	–
Pedes	2	–	–	2 556	73	–
Cilebar	7	–	1	840	16	–
Cibuaya	4	–	2	1 682	124	–
Tirtajaya	9	–	4	2 268	–	–
Batujaya	2	–	6	2 657	71	–
Pakisjaya	1	–	3	678	15	–
Karawang	188	–	199	55 135	2 268	–

Sumber/Source: Dinas Kesehatan Kabupaten Karawang/Health Service of Karawang Regency

Tabel
Table 4.2.8

Jumlah Bayi Lahir, Bayi Berat Badan Lahir Rendah (BBLR), BBLR Dirujuk, dan Bergizi Buruk Menurut Kecamatan, 2019
Number of Births, Babies with Low Birth Weights (LBW), Treated LBW, and Malnutrition Cases by Subdistrict , 2019

Kecamatan Subdistrict	Jumlah Bayi Lahir Number of Births	Jumlah BBLR Total of Low Birth Weight	Gizi Buruk Malnutrition
(1)	(2)	(3)	(4)
Pangkalan	706	30	–
Tegalwaru	694	24	6
Ciampel	876	37	1
Telukjambe Timur	2 052	28	2
Telukjambe Barat	1 041	15	1
Klari	3 313	77	14
Cikampek	2 362	51	2
Purwasari	1 314	30	–
Tirtamulya	2 562	41	–
Jatisari	951	31	–
Banyusari	1 466	56	–
Kotabaru	1 000	21	–
Cilamaya Wetan	1 683	39	16
Cilamaya Kulon	1 278	43	2
Lemahabang	1 370	49	–
Telagasari	1 161	31	–
Majalaya	2 772	58	2
Karawang Timur	2 563	39	6
Karawang Barat	1 117	22	15
Rawamerta	920	43	–
Tempuran	1 130	47	–
Kutawaluya	1 100	73	10
Rengasdengklok	2 497	61	–
Jyakerta	1 277	59	2
Pedes	1 369	23	19
Cilebar	1 115	32	5
Cibuaya	1 766	36	–
Tirtajaya	1 702	–	5
Batujaya	911	9	–
Pakisjaya	782	–	–
Karawang	44 850	1 105	108

Sumber/Source: Dinas Kesehatan Kabupaten Karawang/Health Service of Karawang Regency

Tabel
Table 4.2.9**Jumlah Remaja Usia 15–24 Tahun yang Mendapat Penyuluhan Tentang Kesehatan Reproduksi (Kespro), HIV/AIDS, dan Keluarga Berencana Menurut Kecamatan di Kabupaten Karawang, 2019**
Number of Young People Aged 15–24 Years Old Who Had Conselling on Reproductive Health, HIV/AIDS, and Family Planning by Subdistrict in Karawang Regency, 2019

Kecamatan <i>Subdistrict</i>	Penyuluhan Kespro <i>Reproductive Health Conselling</i>	Penyuluhan HIV/AIDS <i>HIV/AIDS Conselling</i>	Penyuluhan KB <i>Family Planning Conselling</i>
(1)	(2)	(3)	(4)
Pangkalan	43	27	75
Tegalwaru	53	53	53
Ciampel	175	175	175
Telukjambe Timur	105	105	155
Telukjambe Barat	359	317	304
Klari	90	90	90
Cikampek	50	50	30
Purwasari	35	21	53
Tirtamulya	35	30	17
Jatisari	12	12	16
Banyusari	490	290	387
Kotabaru	264	211	165
Cilamaya Wetan	533	494	517
Cilamaya Kulon	185	173	155
Lemahabang	43	15	48
Telagasari	478	433	540
Majalaya	40	–	40
Karawang Timur	124	92	40
Karawang Barat	2 464	2 886	2 236
Rawamerta	348	338	409
Tempuran	334	306	327
Kutawaluya	977	879	1 093
Rengasdengklok	30	19	60
Jyakerta	320	304	270
Pedes	67	85	102
Cilebar	335	338	299
Cibuaya	340	304	325
Tirtajaya	294	288	302
Batujaya	82	211	82
Pakisjaya	258	238	202
Karawang	8 963	8 784	8 567

Sumber/Source: Dinas Pengendalian Penduduk dan Keluarga Berencana Kabupaten Karawang/Department for Population Control and Family Planning of Karawang Regency

Tabel
Table 4.2.10**Jumlah Klinik Keluarga Berencana (KKB), Pos Pelayanan Keluarga Berencana Desa (PPKBD), dan sub PPKBD Menurut Kecamatan di Kabupaten Karawang, 2019**
Number of Family Planning Service Units by Subdistrict in Karawang Regency, 2019

Kecamatan Subdistrict	KKB Family Planning Clinics	Sub-PPKBD Sub-Post Village Family Planning
(1)	(2)	(3)
Pangkalan	2	44
Tegalwaru	1	43
Ciampel	1	46
Telukjambe Timur	5	100
Telukjambe Barat	1	45
Klari	13	97
Cikampek	6	106
Purwasari	3	54
Tirtamulya	1	68
Jatisari	3	91
Banyusari	2	76
Kotabaru	3	99
Cilamaya Wetan	2	53
Cilamaya Kulon	2	50
Lemahabang	2	47
Telagasari	2	69
Majalaya	1	37
Karawang Timur	8	111
Karawang Barat	13	157
Rawamerta	2	44
Tempuran	2	64
Kutawaluya	2	51
Rengasdengklok	3	49
Jayakarta	2	29
Pedes	3	71
Cilebar	2	44
Cibuaya	1	45
Tirtajaya	1	48
Batujaya	1	45
Pakisjaya	1	35
Karawang	91	1918

Sumber/Source: Dinas Pengendalian Penduduk dan Keluarga Berencana Kabupaten Karawang/Department for Population Control and Family Planning of Karawang Regency

Tabel 4.2.11 Jumlah Klinik KB dan Pos KB Menurut Kecamatan di Kabupaten Karawang, 2019
Number of Family Planning Clinics and Posts by Subdistrict in Karawang Regency, 2019

Kecamatan Subdistrict	Klinik KB/Family Planning Clinics				Pos KB Desa Family Planning Village Post
	Dinkes Health Service	ABRI Armed Forces of Indonesia	Swasta Private	Jumlah Total	
(1)	(2)	(3)	(4)	(5)	(6)
Pangkalan	1	–	1	2	8
Tegalwaru	1	–	–	1	9
Ciampel	1	–	–	1	7
Telukjambe Timur	3	–	2	5	9
Telukjambe Barat	1	–	–	1	10
Klari	3	–	10	13	13
Cikampek	1	–	5	6	10
Purwasari	1	–	2	3	8
Tirtamulya	1	–	–	1	10
Jatisari	2	–	1	3	14
Banyusari	2	–	–	2	12
Kotabaru	3	–	–	3	9
Cilamaya Wetan	2	–	–	2	12
Cilamaya Kulon	2	–	–	2	12
Lemahabang	2	–	–	2	11
Telagasari	1	–	1	2	14
Majalaya	1	–	–	1	7
Karawang Timur	2	–	6	8	8
Karawang Barat	6	1	5	13	8
Rawamerta	2	–	–	2	13
Tempuran	2	–	–	2	14
Kutawaluya	2	–	–	2	12
Rengasdengklok	2	–	1	3	9
Jayakarta	2	–	–	2	8
Pedes	3	–	–	3	12
Cilebar	2	–	–	2	10
Cibuaya	1	–	–	1	11
Tirtajaya	1	–	–	1	11
Batujaya	1	–	–	1	10
Pakisjaya	1	–	–	1	8
Karawang	55	1	34	91	309

Sumber/Source: Dinas Pengendalian Penduduk dan Keluarga Berencana Kabupaten Karawang/Department for Population Control and Family Planning of Karawang Regency

Tabel 4.2.12
Table

Jumlah Pasangan Usia Subur dan Peserta KB Aktif Menurut Kecamatan di Kabupaten Karawang, 2019
Number of Eligible Couples and Family Planning Participants by Subdistrict in Karawang Regency, 2019

Kecamatan Subdistrict	Jumlah PUS Eligible Couples	Peserta KB Aktif/Family Planning Participants			
		IUD	MOW	MOP	Kondom Condom
(1)	(2)	(3)	(4)	(5)	(6)
Pangkalan	10 177	243	138	59	255
Tegalwaru	10 010	140	90	28	137
Ciampel	13 375	623	100	57	168
Telukjambe Timur	34 833	1 815	800	37	804
Telukjambe Barat	20 740	430	476	43	749
Klari	39 992	2 341	934	68	462
Cikampek	19 766	2 714	712	49	247
Purwasari	12 010	1 026	306	15	160
Tirtamulya	14 159	630	203	24	123
Jatisari	17 434	757	239	101	179
Banyusari	12 878	321	174	88	104
Kotabaru	23 664	916	525	63	528
Cilamaya Wetan	15 445	356	61	6	631
Cilamaya Kulon	13 766	362	115	9	294
Lemahabang	15 482	550	303	166	72
Telagasari	18 040	751	382	142	604
Majalaya	11 573	299	205	31	162
Karawang Timur	23 825	1 538	763	57	599
Karawang Barat	29 071	1 407	936	37	337
Rawamerta	15 743	370	243	29	328
Tempuran	17 484	334	156	64	299
Kutawaluya	16 051	385	171	19	216
Rengasdengklok	21 752	543	424	69	175
Jayakarta	18 070	399	226	186	97
Pedes	15 467	829	381	140	516
Cilebar	14 643	466	163	51	240
Cibuaya	13 752	229	261	129	359
Tirtajaya	20 575	184	130	213	211
Batujaya	19 004	389	277	303	190
Pakisjaya	11 034	129	76	169	121
Karawang	539 815	21 476	9 970	2 452	9 367

Lanjutan Tabel/Continued Table 4.2.12

Kecamatan Subdistrict	Peserta KB Aktif/Family Planning Participants			Jumlah Total
	Implan Implants	Suntikan Injection	Pil Pill	
(1)	(7)	(8)	(9)	(10)
Pangkalan	787	3 367	2 404	7 253
Tegalwaru	934	3 485	2 198	7 012
Ciampel	647	4 635	3 802	10 031
Telukjambe Timur	1 497	12 993	7 325	25 271
Telukjambe Barat	1 292	8 313	4 530	15 833
K l a r i	880	15 538	8 462	28 685
Cikampek	702	6 703	3 256	14 383
Purwasari	629	3 849	2 776	8 763
Tirtamulya	923	5 881	1 863	9 647
Jatisari	477	6 607	4 203	12 563
Banyusari	585	4 582	3 106	8 960
Kotabaru	1 079	10 014	4 136	17 261
Cilamaya Wetan	441	6 055	4 030	11 580
Cilamaya Kulon	751	5 946	2 664	10 141
Lemahabang	691	5 752	3 925	11 459
Telagasari	916	4 918	5 122	12 835
Majalaya	597	4 468	2 402	8 164
Karawang Timur	1 075	9 593	3 622	17 247
Karawang Barat	979	13 766	3 290	20 752
Rawamerta	848	6 339	3 779	11 936
Tempuran	1 134	6 336	4 228	12 551
Kutawaluya	413	7 718	2 828	11 750
Rengasdengklok	946	10 733	2 822	15 712
Jayakarta	803	5 867	5 399	12 977
P e d e s	1 148	4 301	3 296	10 611
Cilebar	972	5 350	2 997	10 239
Cibuaya	820	5 081	3 016	9 895
Tirtajaya	895	7 130	5 626	14 389
Batujaya	2 007	6 289	4 474	13 926
Pakisjaya	585	4 586	2 189	7 849
Karawang	26 453	206 195	113 770	389 675

Sumber/Source: Dinas Pengendalian Penduduk dan Keluarga Berencana Kabupaten Karawang/Department for Population Control and Family Planning of Karawang Regency

Tabel
Table 4.2.13

Jumlah Akseptor KB Baru Menurut Alat Kontrasepsi dan Kecamatan di Kabupaten Karawang, 2019
Number of New Family Planning Acceptor According to Contraception Tools and Subdistrict in Karawang Regency, 2019

Kecamatan Subdistrict	Peserta KB Baru/New Family Planning Participants			
	IUD	MOW	MOP	Kondom Condom
(1)	(2)	(3)	(4)	(5)
Pangkalan	19	6	–	33
Tegalwaru	55	6	–	99
Ciampel	78	20	1	303
Telukjambe Timur	1 003	634	–	402
Telukjambe Barat	54	15	1	336
Klari	243	216	–	286
Cikampek	300	39	3	369
Purwasari	142	26	1	77
Tirtamulya	39	5	–	404
Jatisari	80	6	–	90
Banyusari	31	3	–	139
Kotabaru	85	6	–	217
Cilamaya Wetan	80	16	–	541
Cilamaya Kulon	58	5	–	102
Lemahabang	42	11	–	250
Telagasari	64	10	–	208
Majalaya	76	5	–	46
Karawang Timur	640	86	1	405
Karawang Barat	756	414	–	299
Rawamerta	75	8	–	63
Tempuran	75	4	–	126
Kutawaluya	259	8	3	183
Rengasdengklok	84	96	4	275
Jayakarta	71	10	–	107
Pedes	65	19	1	407
Cilebar	63	3	–	137
Cibuaya	24	7	–	345
Tirtajaya	47	3	–	403
Batujaya	49	11	–	257
Pakisjaya	26	6	1	123
Karawang	4 683	1 704	16	7 032

Lanjutan Tabel/Continued Table 4.2.13

Kecamatan Subdistrict	Peserta KB Baru/New Family Planning Participants			Jumlah Total
	Implan Implants	Suntikan Injection	Pil Pill	
(1)	(6)	(7)	(8)	(9)
Pangkalan	309	978	687	2 032
Tegalwaru	257	1 210	830	2 457
Ciampel	200	1 103	1 109	2 814
Telukjambe Timur	192	2 348	1 044	5 623
Telukjambe Barat	183	1 841	1 336	3 766
Klari	137	5 085	1 182	7 149
Cikampek	111	2 446	2 264	5 532
Purwasari	200	1 990	1 186	3 622
Tirtamulya	202	2 598	2 035	5 283
Jatisari	145	2 438	1 636	4 395
Banyusari	173	1 957	1 335	3 638
Kotabaru	214	3 089	1 825	5 436
Cilamaya Wetan	164	1 919	1 852	4 572
Cilamaya Kulon	248	2 315	1 408	4 136
Lemahabang	139	2 280	1 349	4 071
Telagasari	207	2 195	1 663	4 347
Majalaya	193	1 905	1 229	3 454
Karawang Timur	251	3 545	2 046	6 974
Karawang Barat	312	4 208	2 460	8 449
Rawamerta	178	1 743	1 279	3 346
Tempuran	251	1 966	1 245	3 667
Kutawaluya	232	1 663	1 442	3 790
Rengasdengklok	290	2 409	1 784	4 942
Jayakarta	322	1 420	1 124	3 054
Pedes	169	1 971	1 585	4 217
Cilebar	262	1 627	928	3 020
Cibuaya	276	2 629	1 651	4 932
Tirtajaya	315	1 019	990	2 777
Batujaya	408	1 725	1 155	3 605
Pakisjaya	308	1 580	787	2 831
Karawang	6 848	65 202	42 446	127 931

Sumber/Source: Dinas Pengendalian Penduduk dan Keluarga Berencana Kabupaten Karawang/Department for Population Control and Family Planning of Karawang Regency

Tabel
Table 4.2.14

**Jumlah Drop Out/Reaktif Peserta KB Kecamatan di
Kabupaten Karawang, 2019**
**Number of Reactive Acceptors by Subdistrict in
Karawang Regency, 2019**

Kecamatan Subdistrict	Peserta KB Aktif Des 2018 Family Planning Participants	Peserta KB Baru Tahun 2019 New Family Planning Participants	Peserta KB Aktif Seharusnya Actives Family Planning Participants
(1)	(2)	(3)	(4)
Pangkalan	7 228	2 032	9 260
Tegalwaru	9 042	2 457	11 499
Ciampel	9 735	2 814	12 549
Telukjambe Timur	25 271	5 623	30 894
Telukjambe Barat	12 521	3 766	16 287
K l a r i	28 529	7 149	35 678
Cikampek	15 228	5 532	20 760
Purwasari	10 675	3 622	14 297
Tirtamulya	8 878	5 283	14 161
Jatisari	11 927	4 395	16 322
Banyusari	8 768	3 638	12 406
Kotabaru	15 793	5 436	21 229
Cilamaya Wetan	11 262	4 572	15 834
Cilamaya Kulon	9 522	4 136	13 658
Lemahabang	11 465	4 071	15 536
Telagasari	13 284	4 347	17 631
Majalaya	7 672	3 454	11 126
Karawang Timur	16 622	6 974	23 596
Karawang Barat	18 365	8 449	26 814
Rawamerta	10 405	3 346	13 751
Tempuran	12 218	3 667	15 885
Kutawaluya	10 137	3 790	13 927
Rengasdengklok	14 461	4 942	19 403
Jayakarta	11 388	3 054	14 442
P e d e s	10 501	4 217	14 718
Cilebar	9 756	3 020	12 776
Cibuaya	9 511	4 932	14 443
Tirtajaya	14 580	2 777	17 357
Batujaya	15 002	3 605	18 607
Pakisjaya	8 303	2 831	11 134
Karawang	378 049	127 931	505 980

Lanjutan Tabel/Continued Table 4.2.14

Kecamatan Subdistrict	Peserta KB Aktif Des 2019 Family Planning Participants	Drop Out	Persentase Drop Out Percentage of Drop Out
(1)	(2)	(3)	(4)
Pangkalan	7 253	2 007	28
Tegalwaru	7 012	4 487	64
Ciampel	10 031	2 518	25
Telukjambe Timur	25 271	5 623	22
Telukjambe Barat	15 833	454	3
Klari	28 685	6 993	24
Cikampek	14 383	6 377	44
Purwasari	8 763	5 534	63
Tirtamulya	9 647	4 514	47
Jatisari	12 563	3 759	30
Banyusari	8 960	3 446	38
Kotabaru	17 261	3 968	23
Cilamaya Wetan	11 580	4 254	37
Cilamaya Kulon	10 141	3 517	35
Lemahabang	11 459	4 077	36
Telagasari	12 835	4 796	37
Majalaya	8 164	2 962	36
Karawang Timur	17 247	6 349	37
Karawang Barat	20 752	6 062	29
Rawamerta	11 936	1 815	15
Tempuran	12 551	3 334	27
Kutawaluya	11 750	2 177	19
Rengasdengklok	15 712	3 691	23
Jayakarta	12 977	1 465	11
Pedes	10 611	4 107	39
Cilebar	10 239	2 537	25
Cibuaya	9 895	4 548	46
Tirtajaya	14 389	2 968	21
Batujaya	13 926	4 681	34
Pakisjaya	7 849	3 285	42
Karawang	389 675	116 305	30

Sumber/Source: Dinas Pengendalian Penduduk dan Keluarga Berencana Kabupaten Karawang/Department for Population Control and Family Planning of Karawang Regency

Tabel 4.2.15
Table**Banyaknya Kelompok Kegiatan Bidang KB Menurut Kecamatan di Kabupaten Karawang, 2019**
Number of New Family Planning Groups by Subdistrict in Karawang Regency, 2019

Kecamatan Subdistrict	BKB Family Development Children	BKR Family Development Youth	BKL Development Elderly	UPKKS Revenue Increased Effort of Welfare Family
(1)	(2)	(3)	(4)	(5)
Pangkalan	8	8	8	10
Tegalwaru	10	9	9	10
Ciampel	14	7	7	4
Telukjambe Timur	15	8	9	1
Telukjambe Barat	16	8	10	1
Klari	26	13	13	4
Cikampek	30	10	10	10
Purwasari	16	8	8	8
Tirtamulya	10	4	6	11
Jatisari	14	14	14	14
Banyusari	12	12	12	12
Kotabaru	9	2	9	22
Cilamaya Wetan	24	6	12	13
Cilamaya Kulon	24	12	12	12
Lemahabang	22	11	11	11
Telagasari	36	15	14	16
Majalaya	8	6	4	—
Karawang Timur	24	16	10	15
Karawang Barat	26	18	10	16
Rawamerta	13	6	4	1
Tempuran	16	14	14	14
Kutawaluya	32	12	14	4
Rengasdengklok	33	13	10	9
Jyakerta	8	8	8	8
Pedes	4	2	2	8
Cilebar	14	10	10	10
Cibuaya	22	11	11	30
Tirtajaya	11	11	11	11
Batujaya	10	10	10	10
Pakisjaya	8	8	8	8
Karawang	515	292	290	303

Sumber/Source: Dinas Pengendalian Penduduk dan Keluarga Berencana Kabupaten Karawang/Department for Population Control and Family Planning of Karawang Regency

Tabel 4.2.16 **Persentase Perempuan Pernah Kawin Berumur 15–49 Tahun yang Pernah Melahirkan Selama Dua Tahun Terakhir dengan Penolong Proses Persalinan di Kabupaten Karawang, 2019**
Percentage of Ever Married Woman Aged 15–49 Years Old Who Have Given Birth During the Last Two Years With Childbirth Assistance in Karawang Regency, 2019

Tingkat Pendidikan <i>Educational Attainment</i>	Tenaga Kesehatan <i>Health Workers</i>	Non Tenaga Kesehatan <i>Non–Health Workers</i>	Jumlah Total
(1)	(2)	(3)	(4)
SD ke bawah <i>Primary School and below</i>	94,27	5,73	100,00
SMP ke atas <i>Junior High School and above</i>	95,05	4,95	100,00
Karawang	94,82	5,18	100,00

Sumber/Source: BPS, Survei Sosial Ekonomi Nasional Kor, Maret 2019/BPS–Statistics of Indonesia, National Socio Economic Survey Core, March 2019

4.3 AGAMA DAN SOSIAL LAINNYA RELIGION AND OTHER SOCIAL AFFAIRS

Tabel 4.3.1 Jumlah Penduduk Menurut Kecamatan dan Agama yang Dianut di Kabupaten Karawang, 2019
Population by Subdistrict and Religion in Karawang Regency, 2019

Kecamatan Subdistrict	Islam	Protestan Protestant	Katolik Catholic	Hindu	Budha Buddha	Lainnya Others
(1)	(2)	(3)	(4)	(5)	(6)	(7)
Pangkalan	37 769	–	25	–	6	–
Tegalwaru	35 989	–	–	–	–	–
Ciampel	35 399	73	16	–	–	–
Telukjambe Timur	134 743	3 219	594	352	275	253
Telukjambe Barat	47 189	108	18	–	–	–
Klari	278 312	2 535	655	71	137	25
Cikampek	88 925	5 276	3 025	462	366	–
Purwasari	64 770	603	114	5	37	–
Tirtamulya	46 191	–	4	–	–	–
Jatisari	73 213	124	5	4	9	–
Banyusari	54 033	–	–	–	–	–
Kotabaru	125 556	415	657	36	21	10
Cilamaya Wetan	79 489	201	5	3	3	–
Cilamaya Kulon	64 232	–	–	–	–	–
Lemahabang	69 957	169	123	–	–	–
Telagasari	64 160	15	–	–	–	–
Majalaya	42 175	–	170	–	56	–
Karawang Timur	79 768	4 652	3 028	246	1 105	–
Karawang Barat	178 379	6 700	1 878	124	2 761	–
Rawamerta	52 281	–	–	–	–	–
Tempuran	65 141	9	1	–	–	–
Kutawaluya	60 256	–	17	–	–	–
Rengasdengklok	96 531	1 611	949	–	15	–
Jayakarta	66 891	4	2	–	31	–
Pedes	79 685	11	29	5	56	–
Cilebar	42 969	–	–	–	–	–
Cibuaya	52 797	–	83	–	1 247	–
Tirtajaya	92 533	–	–	–	–	–
Batujaya	80 402	15	–	–	3	–
Pakisjaya	39 685	5	–	–	–	–
Karawang	2 329 420	25 745	11 398	1 308	6 128	288

Sumber/Source: Kantor Kementerian Agama Kabupaten Karawang/Ministry of Religious Affairs of Karawang Regency

Tabel
Table 4.3.2**Jumlah Tempat Peribadatan Menurut Kecamatan di
Kabupaten Karawang, 2019**
*Number of Places of Worship by Subdistrict and Religion
in Karawang Regency, 2019*

Kecamatan Subdistrict	Masjid Mosque	Mushola Pray Room	Gereja Protestan Protestant Church	Gereja Katholik Catholic Church	Pura Temple	Vihara
(1)	(2)	(3)	(4)	(5)	(6)	(7)
Pangkalan	74	105	–	–	–	–
Tegalwaru	52	131	–	–	–	–
Ciampel	58	50	–	–	–	–
Telukjambe Timur	110	60	9	–	1	1
Telukjambe Barat	59	106	–	–	–	–
Klari	142	319	2	–	–	–
Cikampek	83	135	7	–	–	1
Purwasari	63	248	–	–	–	–
Tirtamulya	57	168	–	–	–	–
Jatisari	80	179	–	–	–	–
Banyusari	81	145	–	–	–	–
Kotabaru	87	129	–	–	–	–
Cilamaya Wetan	53	256	3	–	–	–
Cilamaya Kulon	43	204	–	–	–	–
Lemahabang	59	242	–	–	–	–
Telagasari	52	293	–	–	–	–
Majalaya	36	100	–	–	–	–
Karawang Timur	99	131	1	1	–	4
Karawang Barat	141	202	13	1	–	5
Rawamerta	49	128	–	–	–	–
Tempuran	62	173	–	–	–	–
Kutawaluya	57	196	–	–	–	–
Rengasdengklok	54	188	4	–	–	2
Jayakarta	33	171	–	–	–	–
Pedes	45	233	–	–	–	–
Cilebar	48	110	–	–	–	–
Cibuaya	35	162	3	–	–	1
Tirtajaya	52	152	–	–	–	–
Batujaya	49	161	–	–	–	–
Pakisjaya	38	69	–	–	–	–
Karawang	1 951	4 946	42	2	1	14

Sumber/Source: Kantor Kementerian Agama Kabupaten Karawang/Ministry of Religious Affairs of Karawang Regency

Tabel
Table 4.3.3

Jumlah Desa¹/Kelurahan yang Mengalami Bencana Alam² Menurut Kecamatan di Kabupaten Karawang, 2011–2018
Number of Villages¹/Kelurahan that Had Natural Disaster² by Subdistrict in Karawang Regency, 2011–2018

Kecamatan Subdistrict	Banjir/Flood		
	2011	2014	2018
(1)	(2)	(3)	(4)
Pangkalan	3	5	1
Tegalwaru	6	–	–
Ciampel	4	2	1
Telukjambe Timur	8	8	6
Telukjambe Barat	3	7	3
Klari	–	–	1
Cikampek	7	2	4
Purwasari	3	8	–
Tirtamulya	3	8	–
Jatisari	–	6	4
Banyusari	1	9	–
Kotabaru	1	–	3
Cilamaya Wetan	8	11	7
Cilamaya Kulon	10	11	3
Lemahabang	–	–	–
Telagasari	2	7	1
Majalaya	–	–	–
Karawang Timur	2	7	2
Karawang Barat	8	7	4
Rawamerta	3	10	8
Tempuran	9	12	12
Kutawaluya	–	11	2
Rengasdengklok	1	8	3
Jayakarta	1	7	1
Pedes	11	10	4
Cilebar	10	10	7
Cibuaya	6	7	10
Tirtajaya	7	10	4
Batujaya	9	9	5
Pakisjaya	8	7	4
Karawang	134	199	100

Lanjutan Tabel/Continued Table 4.3.3

Kecamatan Subdistrict	Gempa Bumi/Earthquake		
	2011	2014	2018
(1)	(2)	(3)	(4)
Pangkalan	–	–	–
Tegalwaru	–	–	–
Ciampel	–	–	–
Telukjambe Timur	–	–	3
Telukjambe Barat	–	–	–
K l a r i	–	–	–
Cikampek	–	–	–
Purwasari	–	–	–
Tirtamulya	–	–	–
Jatisari	–	–	–
Banyusari	–	–	–
Kotabaru	–	–	–
Cilamaya Wetan	–	–	–
Cilamaya Kulon	–	–	–
Lemahabang	–	–	–
Telagasari	–	–	–
Majalaya	–	–	–
Karawang Timur	–	–	–
Karawang Barat	–	–	–
Rawamerta	–	–	–
Tempuran	–	–	–
Kutawaluya	–	–	–
Rengasdengklok	–	–	–
Jayakarta	–	–	–
P e d e s	–	–	–
Cilebar	–	–	–
Cibuaya	–	–	–
Tirtajaya	–	–	–
Batujaya	–	–	–
Pakisjaya	–	–	–
Karawang	–	–	3

Lanjutan Tabel/*Continued Table* 4.3.3

Kecamatan <i>Subdistrict</i>	Tanah Longsor/ <i>Landslide</i>		
	2011	2014	2018
(1)	(2)	(3)	(4)
Pangkalan	1	1	–
Tegalwaru	2	–	–
Ciampel	2	4	–
Telukjambe Timur	–	–	1
Telukjambe Barat	–	–	1
Klari	–	–	–
Cikampek	–	–	–
Purwasari	–	1	–
Tirtamulya	–	–	–
Jatisari	–	3	3
Banyusari	–	–	1
Kotabaru	–	–	–
Cilamaya Wetan	–	–	–
Cilamaya Kulon	–	–	–
Lemahabang	–	–	–
Telagasari	–	–	–
Majalaya	–	–	–
Karawang Timur	–	–	–
Karawang Barat	–	–	1
Rawamerta	–	–	–
Tempuran	–	–	–
Kutawaluya	–	–	–
Rengasdengklok	–	–	–
Jayakarta	–	–	–
Pedes	–	–	–
Cilebar	–	–	–
Cibuaya	–	–	–
Tirtajaya	–	–	–
Batujaya	–	–	1
Pakisjaya	–	–	–
Karawang	5	9	8

Catatan/*Note*: ¹ Desa pada tabel ini termasuk Unit Permukiman Transmigrasi (UPT) yang masih dibina oleh kementerian terkait/*Villages in this table are included in Transmigration Settlement Unit which is still fostered by the relevant ministries*

² Terjadi dalam tiga tahun terakhir sampai dengan saat pencacahan/*Occured during the last three years by the time of enumeration*

Sumber/*Source*: BPS, Pendataan Potensi Desa (Podes)/*BPS–Statistics Indonesia, Village Potential Data Collecting*

Tabel
Table 4.3.4

Jumlah Ulama, Mubaligh, Khotib, Penyuluh Agama Kecamatan, dan Majelis Ta'lim Menurut Kecamatan di Kabupaten Karawang, 2019
Number of Religion Cholar, Peachers, Chatibs, Subdistrict Religion Consuler, and Majlis Ta'lim by Subdistrict in Karawang Regency, 2019

Kecamatan Subdistrict	Ulama Religion Scholar	Mubaligh Preacher	Khotib Chatibs	Penyuluh Agama Kecamatan Subdistrict Religion Consuler	Majelis Ta'lim
(1)	(2)	(3)	(4)	(5)	(6)
Pangkalan	10	8	284	1	138
Tegalwaru	21	28	92	1	130
Ciampel	5	–	127	1	19
Telukjambe Timur	41	32	25	2	72
Telukjambe Barat	20	10	236	1	40
Klari	20	48	250	2	204
Cikampek	10	30	83	1	196
Purwasari	40	15	62	1	150
Tirtamulya	3	4	172	1	86
Jatisari	60	29	232	1	153
Banyusari	2	15	82	1	12
Kotabaru	5	4	340	1	182
Cilamaya Wetan	24	42	163	1	101
Cilamaya Kulon	40	12	176	1	85
Lemahabang	12	10	127	1	96
Telagasari	60	29	232	1	153
Majalaya	6	8	37	1	37
Karawang Timur	10	10	118	2	69
Karawang Barat	20	48	250	2	204
Rawamerta	12	10	127	1	98
Tempuran	8	15	231	1	92
Kutawaluya	14	8	240	1	88
Rengasdengklok	58	49	130	1	120
Jayakarta	14	7	109	1	155
Pedes	10	5	132	1	76
Cilebar	10	10	96	1	69
Cibuaya	20	21	102	1	70
Tirtajaya	27	23	140	2	130
Batujaya	18	27	173	1	127
Pakijaya	8	5	152	1	68
Karawang	608	562	4 720	35	3 220

Sumber/Source: Kantor Kementerian Agama Kabupaten Karawang/Ministry of Religious Affairs of Karawang Regency

Tabel
Table 4.3.5

Jumlah Pondok Pesantren dan Santri Menurut Kategori dan Kecamatan di Kabupaten Karawang, 2019
Number of Moslem Boarding Schools and Religion Students by Category and Subdistrict in Karawang Regency, 2019

Kecamatan Subdistrict	Jumlah Pondok Pesantren Total of Moslem Boarding School	Jumlah Santri/Number of Students				Total Santri Total of Students
		Menginap/Stay		Tidak Menginap/Not Stay		
		Laki-laki Male	Perempuan Female	Laki-laki Male	Perempuan Female	
(1)	(2)	(3)	(4)	(5)	(6)	(7)
Pangkalan	21	194	234	488	501	1417
Tegalwaru	34	666	375	1 518	1 506	4 065
Ciampel	5	73	42	96	55	266
Telukjambe Timur	10	684	709	338	450	2 181
Telukjambe Barat	9	173	98	293	306	870
Klari	26	452	387	957	758	2 554
Cikampek	13	178	128	173	241	720
Purwasari	13	191	88	319	325	923
Tirtamulya	21	264	251	984	783	2 282
Jatisari	18	211	89	424	401	1 125
Banyusari	14	156	131	416	414	1 117
Kotabaru	14	264	96	398	487	1 245
Cilamaya Wetan	22	345	185	479	302	1 311
Cilamaya Kulon	30	2 616	1 124	1 208	941	5 889
Lemahabang	8	168	47	231	277	723
Telagasari	18	660	459	16	29	1 164
Majalaya	5	79	20	113	93	305
Karawang Timur	16	429	395	488	592	1 904
Karawang Barat	12	229	67	326	234	856
Rawamerta	19	2 254	2 571	393	505	5 723
Tempuran	18	693	352	593	420	2 058
Kutawaluya	17	256	199	607	668	1 730
Rengasdengklok	23	260	227	431	349	1 267
Jayakarta	32	703	369	712	728	2 512
Pedes	15	418	100	516	564	1 598
Cilebar	13	102	0	36	42	180
Cibuaya	10	175	8	85	69	337
Tirtajaya	25	570	468	1 482	1 339	3 859
Batujaya	23	260	23	112	127	522
Pakisjaya	7	79	131	128	114	452
Karawang	511	13 802	9 373	14 360	13 620	51 155

Sumber/Source: Kantor Kementerian Agama Kabupaten Karawang/Ministry of Religious Affairs of Karawang Regency

Tabel
Table 4.3.6

Jumlah Jemaah Haji yang Diberangkatkan dan Keadaan dari Tanah Suci Menurut Kecamatan di Kabupaten Karawang, 2019
Number of Moslem Pilgrims Departing for and Information from Mecca by Sex and Subdistrict in Karawang Regency, 2019

Kecamatan Subdistrict	Diberangkatkan Departed			Keadaan dari Tanah Suci Information from Mecca	
	Laki-laki Male	Perempuan Female	Jumlah Total	Meninggal Passed Away	Hidup Alive
(1)	(2)	(3)	(4)	(5)	(6)
Pangkalan	25	25	50	–	50
Tegalwaru	12	18	30	–	30
Ciampel	6	6	12	–	12
Telukjambe Timur	91	100	191	–	191
Telukjambe Barat	41	46	87	–	87
Klari	58	75	133	–	133
Cikampek	19	25	44	–	44
Purwasari	30	32	62	–	62
Tirtamulya	24	29	53	–	53
Jatisari	37	36	73	–	73
Banyusari	24	29	53	–	53
Kotabaru	40	51	91	–	91
Cilamaya Wetan	40	46	86	–	86
Cilamaya Kulon	38	42	80	–	80
Lemahabang	19	22	41	–	41
Telagasari	26	30	56	–	56
Majalaya	26	27	53	–	53
Karawang Timur	40	53	93	–	93
Karawang Barat	77	112	189	1	188
Rawamerta	38	46	84	–	84
Tempuran	33	48	81	–	81
Kutawaluya	26	35	61	–	61
Rengasdengklok	30	32	62	–	62
Jayakarta	19	24	43	1	42
Pedes	45	48	93	–	93
Cilebar	16	17	33	–	33
Cibuaya	35	39	74	–	74
Tirtajaya	51	58	109	–	109
Batujaya	23	33	56	–	56
Pakisjaya	17	18	35	–	35
Karawang	1 006	1 202	2 208	2	2 206

Sumber/Source: Kantor Kementerian Agama Kabupaten Karawang/Ministry of Religious Affairs of Karawang Regency

Tabel 4.3.7
Table

Pembantu Pegawai Pencatat Nikah (P3N) di Kabupaten Karawang, 2019
Number of Religion Teachers, PAH, and P3N by Subdistrict in Karawang Regency, 2019

Kecamatan Subdistrict	Guru Ngaji Religion Teachers	PAH Honorary Religion Extension Officers	P3N Marriage Registrar Clerk Helpers	Jumlah Total
(1)	(2)	(3)	(4)	(5)
Pangkalan	139	8	23	170
Tegalwaru	256	8	18	282
Ciampel	122	5	18	145
Telukjambe Timur	201	10	30	241
Telukjambe Barat	209	7	25	241
Klari	356	10	58	424
Cikampek	354	8	29	391
Purwasari	168	8	33	209
Tirtamulya	150	8	34	192
Jatisari	250	8	36	294
Banyusari	24	8	36	68
Kotabaru	173	8	31	212
Cilamaya Wetan	300	9	43	352
Cilamaya Kulon	240	7	40	287
Lemahabang	200	8	37	245
Telagasari	250	8	36	294
Majalaya	56	7	25	88
Karawang Timur	69	9	32	110
Karawang Barat	356	11	47	414
Rawamerta	200	8	37	245
Tempuran	171	5	58	234
Kutawaluya	300	8	42	350
Rengasdengklok	900	12	47	959
Jayakarta	178	8	28	214
Pedes	200	10	44	254
Cilebar	69	6	33	108
Cibuaya	201	6	32	239
Tirtajaya	198	8	34	240
Batujaya	127	9	41	177
Pakisjaya	86	8	24	118
Karawang	6 503	243	1 051	7 797

Sumber/Source: Kantor Kementerian Agama Kabupaten Karawang/Ministry of Religious Affairs of Karawang Regency

Tabel
Table 4.3.8

Banyaknya Perkara yang Diterima oleh Pengadilan Agama Karawang Menurut Bulan di Kabupaten Karawang, 2019
Number of Accepted Cases in Karawang Islamic Court by Month in Karawang Regency, 2019

Bulan Month	Jenis Perkara/Kind of Cases					
	Izin Poligami Permission of Polygamy	Izin Kawin Permission of Marriage	Perwalian Guardian-ship	Dispensasi Kawin Permission of Marriage	Pencegahan Perkawinan Prevention of Marriage	Penolakan Perkawinan oleh PPN Rejection of Marriage by PPN
(1)	(2)	(3)	(4)	(5)	(6)	(7)
Sisa Tahun 2018	–	–	–	–	–	–
Januari/January	–	...	7	10	–	–
Februari/February	–	–	3	2	–	–
Maret/March	–	–	–	2	–	–
April/April	–	–	6	1	–	–
Mei/May	–	–	5	3	–	–
Juni/June	1	–	1	–	–	–
Juli/July	1	–	2	4	–	–
Agustus/August	2	–	2	4	–	–
September/September	1	–	3	3	–	–
Oktober/October	–	–	3	9	–	–
November/November	1	–	1	36	–	–
Desember/December	–	–	4	31	–	–
Jumlah 2019	6	–	37	105	–	–
Jumlah/Total	6	..	37	105	–	–

Lanjutan Tabel/Continued Table 4.3.8

Bulan Month	Jenis Perkara/Kind of Cases					
	Pembatalan Perkawinan Annulment of Marriage	Kelalaian atas Kewajiban Suami/Istri Negligence over the obligations of spouse	Cerai Talakh Divorce	Cerai Gugat Divorce Suit	Harta Bersama Joint Property	Penguasaan Anak Hadlonah Mastery of Children
(1)	(8)	(9)	(10)	(11)	(12)	(13)
Sisa Tahun 2018	–	–	104	314	2	–
Januari/January	–	–	97	323	3	1
Februari/February	–	–	73	244	–	1
Maret/March	–	–	79	225	1	–
April/April	–	–	63	204	3	1
Mei/May	–	–	60	162	2	–
Juni/June	–	–	74	227	–	1
Juli/July	–	–	100	383	–	2
Agustus/August	–	–	83	232	1	3
September/September	–	–	98	260	1	–
Oktober/October	–	–	110	314	1	–
November/November	–	–	83	255	–	–
Desember/December	–	–	56	186	–	–
Jumlah 2019	–	–	976	3 015	12	9
Jumlah/Total	–	–	1 080	3 329	14	9

Lanjutan Tabel/Continued Table 4.3.8

Bulan Month	Jenis Perkara/Kind of Cases					
	Nafkah Anak oleh Ibu <i>Children Living by Mother</i>	Hak-hak Bekas Istri <i>The rights of the Former Wife</i>	Pengesahan Anak <i>Endorsement Children</i>	Pencabutan Kekuasaan Orang Tua <i>Revocation of Power of Parents</i>	Pencabutan Kekuasaan Wali <i>Revocation of Power of Trustee</i>	Penunjukan Orang Lain sebagai Wali <i>Appoint-ment of Another Person as Trustee</i>
(1)	(14)	(15)	(16)	(17)	(18)	(19)
Sisa Tahun 2018	–	–	–	–	–	–
Januari/January	1	–	–	–	–	–
Februari/February	–	–	–	–	–	–
Maret/March	–	–	–	–	–	–
April/April	–	–	–	–	–	–
Mei/May	–	–	–	–	–	–
Juni/June	–	–	–	–	–	–
Juli/July	2	–	–	–	–	–
Agustus/August	–	–	–	–	–	–
September/September	–	–	–	–	–	–
Oktober/October	–	–	–	–	–	–
November/November	–	–	–	–	–	–
Desember/December	–	–	–	–	–	–
Jumlah 2019	3	–	–	–	–	–
Jumlah/Total	3	–	–	–	–	–

Lanjutan Tabel/Continued Table 4.3.8

Bulan Month	Jenis Perkara/Kind of Cases					
	Ganti Rugi terhadap Wali Compensation	Asal Usul Anak The Origin of the Child	Penolakan Kawin Campuran Mixed Marriage Rejection	Itsbat Nikah Ithbat Marriage	Wali Adhol	Kewarisan Inheritance
(1)	(20)	(21)	(22)	(23)	(24)	(25)
Sisa Tahun 2018	–	2	–	11	1	1
Januari/January	–	–	–	15	–	–
Februari/February	–	5	–	9	2	–
Maret/March	–	4	–	50	1	1
April/April	–	2	–	14	–	–
Mei/May	–	6	–	35	–	1
Juni/June	–	–	–	6	–	–
Juli/July	–	8	–	52	–	–
Agustus/August	–	7	–	49	1	1
September/September	–	10	–	49	1	–
Oktober/October	–	9	–	19	–	–
November/November	–	8	–	19	–	–
Desember/December	–	4	–	12	–	–
Jumlah 2019	–	63	–	330	5	3
Jumlah/Total	–	65	–	341	6	4

Lanjutan Tabel/Continued Table 4.3.8

Bulan Month	Jenis Perkara/Kind of Cases						
	Wasiat Testament	Hibah Grants	Wakaf Endow- ments	Sedekah Handout	Pengang- katan Anak Childcare	Zakat	Infaq
(1)	(26)	(27)	(28)	(29)	(30)	(31)	(32)
Sisa Tahun 2018	-	-	-	-	-	-	-
Januari/January	-	-	-	-	5	-	-
Februari/February	-	-	-	-	-	-	-
Maret/March	-	-	-	-	-	-	-
April/April	-	-	-	-	-	-	-
Mei/May	-	-	-	-	-	-	-
Juni/June	-	-	-	-	-	-	-
Juli/July	-	-	-	-	-	-	-
Agustus/August	-	-	-	-	-	-	-
September/September	-	-	-	-	-	-	-
Oktober/October	-	-	-	-	-	-	-
November/November	-	-	-	-	-	-	-
Desember/December	-	-	-	-	-	-	-
Jumlah 2019	-	-	-	-	5	-	-
Jumlah/Total	-	-	-	-	5	-	-

Lanjutan Tabel/*Continued Table* 4.3.8

Bulan <i>Month</i>	Jenis Perkara/ <i>Kind of Cases</i>				Jumlah <i>Total</i>
	Penetapan Ahli Waris <i>Determination of Heirs</i>	Ekonomi Syaria'h Islamic <i>Economic</i>	Derden Verzet	Lainnya <i>Others</i>	
(1)	(33)	(34)	(35)	(36)	(37)
Sisa Tahun 2018	–	1	–	–	438
Januari/ <i>January</i>	1	–	–	–	463
Februari/ <i>February</i>	3	–	–	–	331
Maret/ <i>March</i>	4	–	–	–	403
April/ <i>April</i>	–	1	–	2	297
Mei/ <i>May</i>	1	–	–	–	275
Juni/ <i>June</i>	1	–	–	–	320
Juli/ <i>July</i>	–	–	–	–	604
Agustus/ <i>August</i>	5	–	–	1	391
September/ <i>September</i>	1	–	–	–	427
Oktober/ <i>October</i>	5	–	–	1	471
November/ <i>November</i>	2	–	–	1	406
Desember/ <i>December</i>	1	–	–	1	295
Jumlah 2019	24	1	–	6	4 771
Jumlah/Total	24	2	–	6	5 209

Sumber/*Source*: Pengadilan Agama Karawang Kelas 1/*Religion Civil Court of Karawang Regency*

Tabel
Table 4.3.9

Banyaknya Perkara yang Diputus oleh Pengadilan Agama Karawang Menurut Bulan di Kabupaten Karawang, 2019
Number of Cleared Cases in Karawang Islamic Court by Month in Karawang Regency, 2019

Bulan Month	Dicabut Repealed Cases
(1)	(2)
Januari/January	–
Februari/February	–
Maret/March	–
April/April	–
Mei/May	–
Juni/June	–
Juli/July	–
Agustus/August	–
September/September	–
Oktober/October	–
November/November	–
Desember/December	–
Jumlah/Total	–

Lanjutan Tabel/Continued Table 4.3.9

Bulan Month	Jenis Perkara/Kind of Cases					
	Izin Poligami Permission of Polygamy	Izin Kawin Permission of Marriage	Perwalian Guardian-ship	Dispensasi Kawin Permission of Marriage	Pencegahan Perkawinan Prevention of Marriage	Penolakan Perkawinan oleh PPN Rejection of Marriage by PPN
(1)	(3)	(4)	(5)	(6)	(7)	(8)
Januari/January	–	–	4	5	–	–
Februari/February	–	–	–	4	–	–
Maret/March	–	–	3	2	–	–
April/April	–	–	2	2	–	–
Mei/May	–	–	7	1	–	–
Juni/June	–	–	2	3	–	–
Juli/July	–	–	2	3	–	–
Agustus/August	–	–	2	3	–	–
September/September	–	–	1	3	–	–
Oktober/October	–	–	5	4	–	–
November/November	–	–	2	19	–	–
Desember/December	–	–	1	38	–	–
Jumlah/Total	–	–	31	87	–	–

Lanjutan Tabel/Continued Table 4.3.9

Bulan Month	Jenis Perkara/Kind of Cases					
	Pembatalan Perkawinan Annulment of Marriage	Kelalaian atas Kewajiban Suami/Istri Negligence over the obligations of spouse	Cerai Talakh Divorce	Cerai Gugat Divorce Suit	Harta Bersama Joint Property	Penguasaan Anak Hadlonah Mastery of Children
(1)	(9)	(10)	(11)	(12)	(13)	(14)
Januari/January	–	–	74	217	–	–
Februari/February	–	–	54	226	–	–
Maret/March	–	–	67	221	–	1
April/April	–	–	78	228	–	–
Mei/May	–	–	66	222	–	–
Juni/June	–	–	48	138	–	–
Juli/July	–	–	70	227	2	1
Agustus/August	–	–	91	294	–	–
September/September	–	–	96	279	–	2
Oktober/October	–	–	98	295	–	1
November/November	–	–	75	229	–	–
Desember/December	–	–	75	231	–	–
Jumlah/Total	–	–	892	2 807	2	5

Lanjutan Tabel/*Continued Table* 4.3.9

Bulan <i>Month</i>	Jenis Perkara/ <i>Kind of Cases</i>					
	Nafkah Anak oleh Ibu <i>Children Living by Mother</i>	Hak-hak Bekas Istri <i>The rights of the Former Wife</i>	Pengesahan Anak <i>Endorsement Children</i>	Pencabutan Kekuasaan Orang Tua <i>Revocation of Power of Parents</i>	Pencabutan Kekuasaan Wali <i>Revocation of Power of Trustee</i>	Penunjukan Orang Lain sebagai Wali <i>Appoint-ment of Another Person as Trustee</i>
(1)	(15)	(16)	(17)	(18)	(19)	(20)
Januari/ <i>January</i>	–	–	–	–	–	–
Februari/ <i>February</i>	–	–	–	–	–	–
Maret/ <i>March</i>	–	–	–	–	–	–
April/ <i>April</i>	–	–	–	–	–	–
Mei/ <i>May</i>	–	–	–	–	–	–
Juni/ <i>June</i>	–	–	–	–	–	–
Juli/ <i>July</i>	–	–	–	–	–	–
Agustus/ <i>August</i>	–	–	–	–	–	–
September/ <i>September</i>	–	–	–	–	–	–
Oktober/ <i>October</i>	–	–	–	–	–	–
November/ <i>November</i>	–	–	–	–	–	–
Desember/ <i>December</i>	–	–	–	–	–	–
Jumlah/<i>Total</i>	–	–	–	–	–	–

Lanjutan Tabel/Continued Table 4.3.9

Bulan Month	Jenis Perkara/Kind of Cases					
	Ganti Rugi terhadap Wali Compensation	Asal Usul Anak The Origin of the Child	Penolakan Kawin Campuran Mixed Marriage Rejection	Itsbat Nikah Ithbat Marriage	Wali Adhol	Kewarisan Inheritance
(1)	(21)	(22)	(23)	(24)	(25)	(26)
Januari/January	–	4	–	33	–	–
Februari/February	–	2	–	30	–	–
Maret/March	–	4	–	27	2	–
April/April	–	3	–	71	–	–
Mei/May	–	2	–	64	–	1
Juni/June	–	5	–	44	–	1
Juli/July	–	4	–	28	–	1
Agustus/August	–	8	–	71	1	–
September/September	–	13	–	66	1	–
Oktober/October	–	12	–	54	–	–
November/November	–	4	–	24	–	–
Desember/December	–	4	–	44	–	–
Jumlah/Total	–	65	–	609	4	3

Lanjutan Tabel/Continued Table 4.3.9

Bulan Month	Jenis Perkara/Kind of Cases						
	Wasiat Testament	Hibah Grants	Wakaf Endowments	Sedekah Handout	P3HP/ Penetapan Ahli Waris Determin- ation of Heirs	Zakat	Infaq
(1)	(27)	(28)	(29)	(30)	(31)	(32)	(33)
Januari/January	–	–	–	–	–	–	–
Februari/February	–	–	–	–	1	–	–
Maret/March	–	–	–	–	2	–	–
April/April	–	–	–	–	2	–	–
Mei/May	–	–	–	–	–	–	–
Juni/June	–	–	–	–	–	–	–
Juli/July	–	–	–	–	2	–	–
Agustus/August	–	–	–	–	–	–	–
September/September	–	–	–	–	3	–	–
Oktober/October	–	–	–	–	1	–	–
November/November	–	–	–	–	3	–	–
Desember/December	–	–	–	–	1	–	–
Jumlah/Total	–	–	–	–	15	–	–

Lanjutan Tabel/Continued Table 4.3.9

Bulan Month	Jenis Perkara/Kind of Cases				
	Pengang- katan Anak Adoption	Derden Verzet	Ekonomi Syari'ah Islamic Economic	Lainnya Others	Ditolak Rejection
(1)	(34)	(35)	(36)	(37)	(38)
Januari/January	-	-	-	-	-
Februari/February	-	-	-	-	1
Maret/March	-	-	-	-	-
April/April	-	-	-	-	2
Mei/May	-	-	-	-	2
Juni/June	-	-	-	-	2
Juli/July	-	-	-	-	1
Agustus/August	-	-	-	-	3
September/September	-	-	-	-	-
Oktober/October	-	-	-	-	1
November/November	-	-	-	-	1
Desember/December	-	-	-	-	-
Jumlah/Total	-	-	-	-	13

Lanjutan Tabel/*Continued Table* 4.3.9

Bulan Month	Jenis Perkara/ <i>Kind of Cases</i>			Jumlah Total
	Tidak Diterima <i>Not Accepted</i>	Gugur <i>Fallen</i>	Dicoret dari Register <i>Struck from the Register</i>	
(1)	(39)	(40)	(41)	(42)
Januari/ <i>January</i>	3	9	–	349
Februari/ <i>February</i>	4	10	–	331
Maret/ <i>March</i>	8	19	–	419
April/ <i>April</i>	2	18	2	410
Mei/ <i>May</i>	3	10	2	180
Juni/ <i>June</i>	1	10	1	410
Juli/ <i>July</i>	3	10	–	350
Agustus/ <i>August</i>	3	19	–	497
September/ <i>September</i>	4	26	1	485
Oktober/ <i>October</i>	5	14	–	457
November/ <i>November</i>	1	10	1	359
Desember/ <i>December</i>	1	14	1	378
Jumlah/Total	38	169	8	4781

Sumber/*Source*: Pengadilan Agama Karawang Kelas 1/*Religion Civil Court of Karawang Regency*

Tabel
Table 4.3.10

Banyaknya Perkara Biasa/Tolakan yang Diterima dan Diputuskan oleh Pengadilan Negeri Karawang Menurut Bulan di Kabupaten Karawang, 2019
Number of Defend Cases Accepted and Cleared of Karawang Civil Court in Karawang Regency, 2019

Bulan Month	Sisa Bulan Lalu Remainder of Last Month		Masuk Bulan Ini Registered This Month	Jumlah Putus/ Bulan Number of Dropouts/Month
	Perkara Case	Terdakwa Defendants		
(1)	(2)	(3)	(4)	(5)
Januari/January	123	50	40	68
Februari/February	95	51	45	42
Maret/March	98	60	50	37
April/April	111	66	52	59
Mei/May	104	50	38	56
Juni/June	86	14	14	20
Juli/July	80	70	55	55
Agustus/August	80	39	36	35
September/September	81	50	44	39
Oktober/October	86	57	46	57
November/November	75	50	44	21
Desember/December	98	35	33	50
Jumlah/Total	1 117	592	497	539

Sumber/Source: Pengadilan Negeri Karawang dan Hasil Pengolahan Daftar PN-2/Ministry of Religious Affairs of Karawang Regency

Tabel
Table 4.3.11

Banyaknya Perkara Sumir/Tipiring yang Diterima dan Diputuskan oleh Pengadilan Negeri Karawang Menurut Bulan di Kabupaten Karawang, 2019
Number of Clear Cut Cases Accepted and Cleared of Karawang Civil Court in Karawang Regency, 2019

Bulan Month	Sisa Bulan Lalu Remainder of Last Month		Masuk Bulan Ini Registered This Month	Jumlah Putus/ Bulan Number of Dropouts/Month
	Perkara Case	Terdakwa Defendants		
(1)	(2)	(3)	(4)	(5)
Januari/January	–	2	1	1
Februari/February	–	2	2	2
Maret/March	–	–	–	–
April/April	–	4	4	4
Mei/May	–	3	3	3
Juni/June	–	1	1	1
Juli/July	–	1	1	1
Agustus/August	–	2	2	2
September/September	–	–	–	–
Oktober/October	–	2	2	2
November/November	–	1	1	1
Desember/December	–	3	3	3
Jumlah/Total	–	21	20	20

Sumber/Source: Pengadilan Negeri Karawang dan Hasil Pengolahan Daftar PN-2/Ministry of Religious Affairs of Karawang Regency

Tabel 4.3.12 **Jumlah Perkara Menurut Kecamatan di Kabupaten Karawang, 2019**
Table *Number of Criminal Cases by by Subdistrict in Karawang Regency, 2019*

Kecamatan Subdistrict	Jumlah Perkara Number of Criminal Case
(1)	(2)
Pangkalan	2
Tegalwaru	2
Ciampel	41
Telukjambe Timur	179
Telukjambe Barat	63
K l a r i	181
Cikampek	81
Purwasari	17
Tirtamulya	8
Jatisari	34
Banyusari	16
Kotabaru	23
Cilamaya Wetan	31
Cilamaya Kulon	15
Lemahabang	12
Telagasari	23
Majalaya	24
Karawang Timur	170
Karawang Barat	162
Rawamerta	4
Tempuran	10
Kutawaluya	13
Rengasdengklok	38
Jayakarta	20
P e d e s	15
Cilebar	4
Cibuaya	18
Tirtajaya	18
Batujaya	5
Pakisjaya	7
Karawang	1 236

Sumber/Source: Badan Reserse Kriminal Polres Karawang/Criminal Investigation Agency of Karawang Police Resort

Tabel
Table 4.3.13

**Jumlah Perkara Menurut Kecamatan dan Hari
Terjadinya di Kabupaten Karawang, 2019**
**Number of Criminal Cases by Subdistrict and Day in
Karawang Regency, 2019**

Kecamatan Subdistrict	Hari Kejadian / Incident Day						
	Senin Monday	Selasa Tuesday	Rabu Wednesday	Kamis Thursday	Jumat Friday	Sabtu Saturday	Minggu Sunday
(1)	(2)	(3)	(4)	(5)	(6)	(7)	(8)
Pangkalan	–	–	–	1	2	–	–
Tegalwaru	1	–	–	–	–	–	1
Ciampel	7	7	4	7	9	4	1
Telukjambe Timur	28	20	21	29	15	20	24
Telukjambe Barat	9	4	10	3	5	9	4
Klari	24	28	29	30	25	29	30
Cikampek	12	15	14	7	9	12	11
Purwasari	2	3	1	3	5	–	3
Tirtamulya	–	1	3	2	1	–	1
Jatisari	8	4	1	4	5	9	4
Banyusari	4	3	2	1	2	3	1
Kotabaru	1	2	8	1	2	5	4
Cilamaya Wetan	4	2	7	2	4	7	5
Cilamaya Kulon	2	2	1	2	1	4	3
Lemahabang	2	1	2	2	–	–	4
Telagasari	4	2	3	8	2	2	3
Majalaya	4	4	1	4	6	2	3
Karawang Timur	20	20	22	24	26	25	23
Karawang Barat	42	22	31	18	26	22	14
Rawamerta	2	1	–	1	–	–	–
Tempuran	2	2	–	4	1	1	–
Kutawaluya	1	3	2	1	2	3	1
Rengasdengklok	5	6	1	5	4	9	8
Jayakarta	7	3	1	2	5	1	2
Pedes	–	2	3	1	5	3	2
Cilebar	1	–	–	1	–	–	2
Cibuaya	–	5	1	3	5	4	2
Tirtajaya	1	4	–	5	2	5	1
Batujaya	–	1	1	–	2	–	2
Pakisjaya	1	–	–	1	1	–	4
Karawang	194	167	169	172	172	179	163

Sumber/Source: Badan Reserse Kriminal Polres Karawang/Criminal Investigation Agency of Karawang Police Resort

Tabel 4.3.14 **Jumlah Kriminalitas yang Dilaporan dan yang Diselesaikan Menurut Bulan di Kabupaten Karawang, 2019**
Number of Crimes Reported and Resolved by Month in Karawang Regency, 2019

Bulan Month	Lapor Reported	Selesai Resolved
(1)	(2)	(3)
Januari/January	163	90
Februari/February	85	79
Maret/March	97	74
April/April	95	68
Mei/May	97	87
Juni/June	52	48
Juli/July	126	102
Agustus/August	129	107
September/September	123	134
Oktober/October	134	117
November/November	155	129
Desember/December	91	86
Jumlah/Total	1 347	1 121

Sumber/Source: Badan Reserse Kriminal Polres Karawang/Criminal Investigation Agency of Karawang Police Resort

Tabel
Table 4.3.15

**Jumlah Keluarga menurut Kecamatan dan Klasifikasi
Keluarga di Kabupaten Karawang, 2019**
**Number of Household by Subdistrict and Household
Classification in Karawang Regency, 2019**

Kecamatan Subdistrict	Pra Sejahtera Prosperous Family	Keluarga Sejahtera/Prosperous Family		Jumlah Total
		I	II	
(1)	(2)	(3)	(4)	(5)
Pangkalan	2 839	4 858	4 004	11 701
Tegalwaru	2 839	5 566	3 283	11 688
Ciampel	2 839	7 818	5 716	16 373
Telukjambe Timur	2 839	14 324	10 916	28 079
Telukjambe Barat	2 839	7 934	6 010	16 783
Klari	2 839	20 045	17 805	40 689
Cikampek	2 839	11 090	16 299	30 228
Purwasari	2 839	10 114	5 810	18 763
Tirtamulya	2 839	8 028	5 287	16 154
Jatisari	2 839	8 968	7 596	19 403
Banyusari	2 839	7 815	5 042	15 696
Kotabaru	2 839	14 507	13 351	30 697
Cilamaya Wetan	2 839	12 503	9 327	24 669
Cilamaya Kulon	2 839	9 340	7 422	19 601
Lemahabang	2 839	9 076	4 489	16 404
Telagasari	2 839	9 804	5 768	18 411
Majalaya	2 839	5 554	4 053	12 446
Karawang Timur	2 694	13 839	13 674	30 207
Karawang Barat	4 520	19 524	11 074	35 118
Rawamerta	3 670	7 390	5 609	16 669
Tempuran	4 392	9 264	4 828	18 484
Kutawaluya	4 860	8 069	5 187	18 116
Rengasdengklok	5 820	14 549	9 778	30 147
Jayakarta	4 050	8 107	5 645	17 802
Pedes	5 912	9 862	7 804	23 578
Cilebar	5 266	5 814	2 924	14 004
Cibuaya	5 320	8 499	4 604	18 423
Tirtajaya	6 782	8 134	6 637	21 553
Batujaya	6 508	10 016	8 027	24 551
Pakisjaya	2 770	5 284	3 837	11 891
Karawang	110 827	295 695	221 806	628 328

Sumber/Source: Dinas Pengendalian Penduduk dan Keluarga Berencana Kabupaten Karawang/Department of Population Control and Family Planning of Karawang Regency

Tabel 4.3.16 Potensi Daerah Rawan Bencana Alam Kekeringan Menurut Kecamatan di Kabupaten Karawang, 2019
Table 4.3.16 Potential Area of Drought Natural Disaster by Subdistrict in Karawang Regency, 2019

Kecamatan Subdistrict	Jumlah KK Total Family	Luas Lahan (Ha) Land Area (Hectars)	Luas Puso (Ha) Parched Land Area (Hectars)
(1)	(2)	(3)	(4)
Pangkalan	6 013	–	–
Tegalwaru	3 219	–	–
Ciampel	1 197	–	–
Telukjambe Timur	183	–	–
Telukjambe Barat	1 563	–	–
Klari	–	–	–
Cikampek	–	–	–
Purwasari	–	–	–
Tirtamulya	–	–	–
Jatisari	–	–	–
Banyusari	–	–	–
Kotabaru	–	–	–
Cilamaya Wetan	–	–	–
Cilamaya Kulon	–	–	–
Lemahabang	–	–	–
Telagasari	–	–	–
Majalaya	–	–	–
Karawang Timur	–	–	–
Karawang Barat	–	–	–
Rawamerta	–	–	–
Tempuran	–	–	–
Kutawaluya	–	–	–
Rengasdengklok	–	–	–
Jyakerta	–	–	–
Pedes	–	–	–
Cilebar	–	172	–
Cibuaya	–	–	–
Tirtajaya	826	–	–
Batujaya	–	–	–
Pakisjaya	3 696	–	–
Karawang	16 697	172	–

Sumber/Source: Badan Penanggulangan Bencana Daerah Kabupaten Karawang/Regional Disaster Management Agency of Karawang Regency

Tabel
Table 4.3.17

**Penanganan Kekurangan Air Bersih menurut
Kecamatan di Kabupaten Karawang, 2019**
*Handling Shortage of Clean Water by Subdistrict in
Karawang Regency, 2019*

Kecamatan Subdistrict	Jumlah Desa yang Dibantu Number of Village Assisted	Volume Pengiriman Air Bersih Clean Water Delivery Volume	Jumlah Keluarga yang Dibantu Total Family Assisted
(1)	(2)	(3)	(4)
Pangkalan	8	545 000	6 013
Tegalwaru	4	145 000	3 219
Ciampel	3	55 000	1 197
Telukjambe Timur	1	5 000	183
Telukjambe Barat	2	70 000	1 563
Klari	–	–	–
Cikampek	–	–	–
Purwasari	–	–	–
Tirtamulya	–	–	–
Jatisari	–	–	–
Banyusari	–	–	–
Kotabaru	–	–	–
Cilamaya Wetan	–	–	–
Cilamaya Kulon	–	–	–
Lemahabang	–	–	–
Telagasari	–	–	–
Majalaya	–	–	–
Karawang Timur	–	–	–
Karawang Barat	–	–	–
Rawamerta	–	–	–
Tempuran	1	10 000	–
Kutawaluya	–	–	–
Rengasdengklok	–	–	–
Jayakarta	–	–	–
Pedes	–	–	–
Cilebar	2	–	–
Cibuaya	–	–	–
Tirtajaya	1	25 000	826
Batujaya	–	–	–
Pakisjaya	2	55 000	3 696
Karawang	24	910 000	16 697

Sumber/Sources: Badan Penanggulangan Bencana Daerah Kabupaten Karawang/Regional Disaster Management Agency of Karawang Regency

Tabel 4.3.18 Jumlah Korban dan Kerugian Kejadian Bencana menurut Kecamatan di Kabupaten Karawang, 2019
Number of Victims and Loss Disasters by Subdistrict in Karawang Regency, 2019

Kecamatan Subdistrict	Jumlah Bencana Total Disaster	Akibat Bencana / Impact	
		Menderita/Suffering	
		KK/Family	Orang/Person
(1)	(2)	(3)	(4)
Pangkalan	13	43	137
Tegalwaru	9	21	70
Ciampel	11	23	80
Telukjambe Timur	10	9	36
Telukjambe Barat	20	1 179	3 730
Klari	3	21	83
Cikampek	4	4	18
Purwasari	1	159	599
Tirtamulya	3	2	9
Jatisari	4	121	367
Banyusari	18	494	1 929
Kotabaru	5	7	34
Cilamaya Wetan	9	488	1 614
Cilamaya Kulon	9	51	163
Lemahabang	9	14	45
Telagasari	5	5	13
Majalaya	2	2	6
Karawang Timur	9	11	31
Karawang Barat	12	11	38
Rawamerta	3	3	10
Tempuran	16	24	66
Kutawaluya	6	5	14
Rengasdengklok	12	19	69
Jayakarta	9	10	30
Pedes	11	56	217
Cilebar	11	44	135
Cibuaya	11	896	2 284
Tirtajaya	12	549	1 751
Batujaya	6	39	136
Pakisjaya	5	41	154
Karawang	258	4 351	13 868

Lanjutan Tabel/Continued Table 4.3.18

Kecamatan Subdistrict	Akibat Bencana / Impact				Kerugian (juta rupiah) Loss (million rupiahs)
	Mengungsi/Evacuate		Rumah House	Sarana Lain Others Means	
	KK/Family	Orang/Person			
(1)	(5)	(6)	(7)	(8)	(9)
Pangkalan	9	30	47	–	1 050 000 000
Tegalwaru	12	41	17	–	1 162 500 000
Ciampel	22	69	22	–	1 404 500 000
Telukjambe Timur	6	26	9	–	535 000 000
Telukjambe Barat	593	1,978	951	8	514 000 000
Klari	–	–	21	–	60 000 000
Cikampek	4	18	4	–	150 000 000
Purwasari	–	–	159	–	100 000 000
Tirtamulya	2	9	2	–	80 000 000
Jatisari	4	10	108	–	225 000 000
Banyusari	24	84	489	–	1 400 000 000
Kotabaru	7	34	6	–	1 220 000 000
Cilamaya Wetan	8	20	419	–	950 000 000
Cilamaya Kulon	12	39	51	–	1 055 000 000
Lemahabang	13	41	13	–	191 000 000
Telagasari	5	12	5	–	279 000 000
Majalaya	2	6	2	–	50 000 000
Karawang Timur	11	38	10	–	425 000 000
Karawang Barat	10	28	9	–	845 000 000
Rawamerta	3	10	2	–	137 000 000
Tempuran	21	57	23	–	364 000 000
Kutawaluya	5	14	5	–	395 000 000
Rengasdengklok	19	69	14	–	827 000 000
Jayakarta	9	23	5	–	207 000 000
Pedes	19	71	53	–	867 000 000
Cilebar	15	39	40	–	410 000 000
Cibuaya	176	486	680	–	3 365 000 000
Tirtajaya	13	40	505	–	963 000 000
Batujaya	9	25	41	–	380 000 000
Pakisjaya	12	37	35	–	265 350 000
Karawang	1 045	3 354	3 747	8	19 876 350 000

Sumber/Source: Badan Penanggulangan Bencana Daerah Kabupaten Karawang/Regional Disaster Management Agency of Karawang Regency

4.4 KEMISKINAN POVERTY

Tabel 4.4.1 **Garis Kemiskinan, Jumlah, dan Persentase Penduduk Miskin di Kabupaten Karawang, 2012–2019**
Poverty Line, Number, and Percentage of Poor People in Karawang Regency, 2012–2019

Tahun Year	Garis Kemiskinan (rupiah/kapita/bulan) Poverty Line (rupiah/capita/month)	Jumlah Penduduk Miskin (ribu) Number of Poor People (thousand)	Persentase Penduduk Miskin Percentage of Poor People
(1)	(2)	(3)	(4)
2012	310 751	244,10	11,10
2013	310 751	245,10	11,11
2014	344 477	229,00	10,15
2015	363 105	235,03	10,37
2016	386 282	230,60	10,07
2017	408 579	236,84	10,25
2018	433,972	187,96	8,06
2019	440,347	173,66	7,39

Sumber/Source: BPS, Survei Sosial Ekonomi Nasional Maret/BPS–Statistics Indonesia, March National Socioeconomic Survey

Tabel 4.4.2
Table

Indeks Kedalaman Kemiskinan dan Indeks Keparahan Kemiskinan di Kabupaten Karawang, 2012–2019
Poverty Gap Index and Poverty Severity Index in Karawang Regency, 2012–2019

Tahun Year	Indeks Kedalaman Kemiskinan Poverty Gap Index	Indeks Keparahan Kemiskinan Poverty Severity Index
(1)	(2)	(3)
2012	1,71	0,39
2013	1,71	0,39
2014	1,54	0,37
2015	1,54	0,34
2016	1,87	0,53
2017	1,54	0,32
2018	1,21	0,30
2019	1,06	0,24

Sumber/Source: BPS, Survei Sosial Ekonomi Nasional Maret/BPS–Statistics Indonesia, March National Socioeconomic Survey



PERTANIAN, KEHUTANAN, PETERNAKAN DAN PERIKANAN

AGRICULTURE, FORESTRY, LIVESTOCK
AND FISHERY

SAYURAN

Petai 

12.504 kuintal

Kacang Panjang 

53.111 kuintal

BIOFARMAKA

Laos/Lengkuas 

34.928 kg

BUAH-BUAHAN



Mangga

122.928



TANAMAN HIAS

Anggrek

902.693 tangkai



Komoditas
Hortikultura
di Karawang,
2019

PENJELASAN TEKNIS

1. **Lahan sawah** adalah lahan pertanian yang berpetak-petak dan dibatasi oleh pematang (galangan), saluran untuk menahan/enyalurkan air, yang biasanya ditanami padi sawah tanpa memandang dari mana diperoleh atau status lahan tersebut. Lahan yang dimaksud termasuk lahan yang terdaftar di Pajak Bumi Bangunan, luran Pembangunan Daerah, lahan bengkok, lahan serobotan, lahan rawa yang ditanami padi dan lahan bekas tanaman tahunan yang telah dijadikan sawah, baik yang ditanami padi, palawija atau tanaman semusim lainnya.
2. **Tegal/Kebun** adalah lahan pertanian bukan sawah (lahan kering) yang ditanami tanaman semusim atau tahunan dan terpisah dengan halaman sekitar rumah serta penggunaannya tidak berpindah pindah.
3. **Ladang/Huma** adalah lahan pertanian bukan sawah (lahan kering) yang biasanya ditanami tanaman semusim dan penggunaannya hanya semusim atau dua musim, kemudian akan ditinggalkan bila sudah tidak subur lagi (berpindah-pindah).

TECHNICAL NOTES

1. **Wetland** is agricultural land that separated by small dykes to resist water, where the main crop is usually wetland paddy without considering where it is got from or the status of the land. It includes the land that is registered at land income tax office, regional development contribution, 'bengkok' land, illegal ownership, swamps for rice cultivation, and annual crop land mark that has been used as rice field, which are both planted with paddy, secondary crops or the other seasonal crops.
2. **Dry field/Garden** is an dryland (unirrigated land) which is planted with seasonal or annual crops and separately from the yard around the house without shifting
3. **Unirrigated agricultural field/ Shifting cultivation land** is dryland (unirrigated land) that usually is cultivated for seasonal crops and utilized only for one or two seasons, then it will be left when it is not fertile (shifting). Maybe, this land will be used again in a few years if it has been

Kemungkinan lahan ini beberapa tahun kemudian akan dikerjakan kembali jika sudah subur.

fertile.

4. Lahan yang sementara tidak diusahakan adalah lahan yang biasanya diusahakan tetapi untuk sementara (lebih dari 1 (satu) tahun tetapi kurang dari atau sama dengan 2 (dua) tahun) tidak diusahakan, termasuk lahan sawah yang tidak diusahakan selama lebih dari 2 (dua) tahun.

4. *Temporarily unused land* is land that is regularly used but temporarily (more than a year but less or equal than two years) is unused, it includes wetland that is not cultivated more than two years.

5. Data pokok tanaman pangan yang dikumpulkan adalah luas panen dan produktivitas (hasil per hektar). Produksi tanaman pangan merupakan hasil perkalian antara luas panen dengan produktivitas. Pengumpulan data luas panen dilakukan setiap bulan dengan pendekatan area kecamatan di seluruh wilayah Indonesia. Pengumpulan data produktivitas dilakukan melalui pengukuran langsung pada plot ubinan berukuran 2½ m x 2½ m. Pengumpulan data produktivitas dilakukan setiap subround (empat bulanan) pada waktu panen petani.

5. *The main food crops data collected* consists of harvested area and productivity (yield per hectare). Food crops production is generated by harvested area multiplied by productivity. The harvested area data is collected every month using subdistrict area approach in all subdistrict in Indonesia. The productivity data collection is conducted by a direct measurement in 2½m x 2½m crop cutting plot. The productivity measurement is conducted in every subround (four monthly) at the time when farmers are harvesting their crops.

6. Data produksi padi dan palawija yang disajikan adalah dalam kualitas: gabah kering giling (padi), pipilan

6. *Production of paddy and secondary crops data* are presented in the form of: dry unhusked rice (paddy), dry

kering (jagung), biji kering (kedelai dan kacang tanah), dan umbi basah (ubi kayu dan ubi jalar).

loose maize (maize), dry shells crops (soybeans and peanuts), and fresh roots (cassava and sweet potatoes).

7. Tanaman sayuran dan buah-buahan semusim

Tanaman sayuran semusim adalah tanaman sumber vitamin, garam mineral dan lain-lain yang dikonsumsi dari bagian tanaman yang berupa daun, bunga, buah, dan umbinya, yang berumur kurang dari satu tahun. Tanaman buah-buahan semusim adalah tanaman sumber vitamin, garam mineral, dan lain-lain yang dikonsumsi dari bagian tanaman yang berupa buah, berumur kurang dari satu tahun, tidak berbentuk pohon/ rumpun tetapi menjalar dan berbatang lunak.

7. Seasonal vegetable and fruit plants

Seasonal vegetable plants are plants which are the sources of vitamin, mineral salt, etc, consumed from the part of the plant in the form of leaf, flower, fruit, and root with the age of less than one year. Seasonal fruit plants are plants which are the sources of vitamin, mineral salt, etc, consumed from the part of the plant in the form of fruits. These plants are creeps with the age of less than one year.

8. Tanaman buah-buahan dan sayuran tahunan

Tanaman buah-buahan tahunan adalah tanaman sumber vitamin, garam mineral, dan lain-lain yang dikonsumsi dari bagian tanaman yang berupa buah dan merupakan tanaman tahunan. Tanaman sayuran tahunan adalah tanaman sumber vitamin, garam mineral, dan lain-lain yang dikonsumsi dari bagian tanaman yang berupa daun dan atau buah yang

8. Annual fruit and vegetable plants

Annual fruit plants are plants which are the sources of vitamin, contained mineral salt, etc, consumed from the part of plant in the form of fruit and more than one year of age. Annual vegetable plants are plants which are the sources of vitamin, contained mineral salt, etc, consumed from the part of the plant in the form of vegetable and more than one year of age.

berumur lebih dari satu tahun.

- 9. Tanaman biofarmaka** adalah tanaman yang bermanfaat untuk obat-obatan, kosmetik, dan kesehatan yang dikonsumsi atau digunakan dari bagian-bagian tanaman seperti daun, batang, buah, umbi (rimpang) ataupun akar.
- 9. Medicinal plants** are plants which are useful for medicine. It is consumed from part of the plant such as leaf, flower, fruit, tuber, and root.
- 10. Tanaman hias** adalah tanaman yang mempunyai nilai keindahan baik bentuk, warna daun, tajuk maupun bunganya, sering digunakan untuk penghias pekarangan dan lain sebagainya.
- 10. Ornamental plants** are plants which have a beauty value, either in shape, colour of leaf or crown of flower, and they are often used as a yard decorator.
- 11. Luas panen tanaman hortikultura** adalah luas tanaman sayuran, buah-buahan, biofarmaka, dan tanaman hias yang diambil hasilnya/dipanen pada periode pelaporan.
- 11. Harvested area of horticulture** is area which vegetable, fruit, medicinal and ornamental plant of crop harvested during the period of report.
- 12. Luas panen untuk tanaman sayuran** adalah luas tanaman yang dipanen sekaligus/habis/dibongkar dan luas tanaman yang dipanen berkali-kali (lebih dari satu kali)/belum habis.
- 12. Harvested area of vegetables** is area of entirely plant harvested/ demolished and plant harvested several times/ undemolished. Entirely plants harvested/ demolished are plants usually harvested once and demolished to be substituted by other plants, consisting of: shallots, garlic, leeks, potato, cabbage, cauli flower, mustard green, carrots, chinese radish, and red kidney beans.

13. Tanaman yang dipanen sekaligus /habis/ dibongkar adalah tanaman yang sehabis panen langsung dibongkar/dicabut, terdiri dari bawang merah, bawang putih, bawang daun, kentang, kol/kubis, kembang kol, petsai/sawi, wortel, lobak, dan kacang merah. **Tanaman yang dipanen berkali-kali (lebih dari satu kali)/belum habis** adalah tanaman yang pemanenannya lebih dari satu kali dan biasanya dibongkar apabila panen terakhir sudah tidak memadai lagi, terdiri dari: kacang panjang, cabe besar, cabe rawit, jamur, tomat, terung, buncis, ketimun, labu siam, kangkung, bayam, melon, semangka, dan blewah.

14. Produksi hortikultura adalah hasil menurut bentuk produk dari setiap tanaman sayuran, buah-buahan, biofarmaka dan tanaman hias yang diambil berdasarkan luas yang dipanen/ tanaman yang menghasilkan pada bulan/ triwulan laporan.

13. Plants harvested several times/undemolished are plants usually harvested more than once and demolished in the case that the last harvest was economically not profitable. They consist of yard long beans, chili, small chili, mushroom, tomatoes, egg plant, french beans, cucumber, pumpkin/chajota, swamp cabbage, spinach, melon, watermelon, and blewah.

14. Horticulture production is the standard production quantity form of vegetable, fruit, medicinal and ornamental plant based on harvested area/the number of production plants reported monthly/quarterly.

**5.1 HORTIKULTURA
HORTICULTURE**

Tabel 5.1.1 Luas Panen Tanaman Sayuran Menurut Kecamatan dan Jenis Tanaman di Kabupaten Karawang (ha), 2018 dan 2019
Harvested Area of Vegetables by Subdistrict and Kind of Plant in Karawang Regency (ha), 2018 and 2019

Kecamatan Subdistrict	Bawang Merah/Shallot		Cabai Besar/Chili/Big Chili	
	2018	2019	2018	2019
(1)	(2)	(3)	(4)	(5)
Pangkalan	-	-	4	3
Tegalwaru	-	-	3	6
Ciampel	-	-	-	-
Telukjambe Timur	-	-	-	-
Telukjambe Barat	-	-	-	-
Klari	-	-	-	-
Cikampek	-	-	-	-
Purwasari	-	-	-	-
Tirtamulya	-	-	-	3
Jatisari	3	7	1	2
Banyusari	-	-	-	-
Kotabaru	-	-	-	-
Cilamaya Wetan	-	-	-	-
Cilamaya Kulon	-	-	-	-
Lemahabang	-	-	-	-
Telagasari	-	-	-	-
Majalaya	-	-	-	-
Karawang Timur	-	-	-	-
Karawang Barat	-	-	-	-
Rawamerta	-	-	-	-
Tempuran	-	-	-	-
Kutawaluya	-	-	-	-
Rengasdengklok	-	-	-	-
Jayakarta	-	-	-	-
Pedes	-	-	-	-
Cilebar	1	-	-	-
Cibuaya	-	-	-	-
Tirtajaya	-	-	-	-
Batujaya	-	-	-	-
Pakisjaya	-	-	-	-
Karawang	4	7	8	14

Lanjutan Tabel/Continued Table 5.1.1

Kecamatan Subdistrict	Cabai Rawit/Chili/Cayenne pepper		Kentang/Potato	
	2018	2019	2018	2019
(1)	(6)	(7)	(8)	(9)
Pangkalan	40	40	-	-
Tegalwaru	6	7	-	-
Ciampel	-	-	-	-
Telukjambe Timur	-	-	-	-
Telukjambe Barat	-	-	-	-
Klari	-	-	-	-
Cikampek	-	-	-	-
Purwasari	1	-	-	-
Tirtamulya	-	-	-	-
Jatisari	-	-	-	-
Banyusari	-	-	-	-
Kotabaru	-	-	-	-
Cilamaya Wetan	-	-	-	-
Cilamaya Kulon	-	-	-	-
Lemahabang	-	-	-	-
Telagasari	-	-	-	-
Majalaya	-	-	-	-
Karawang Timur	-	-	-	-
Karawang Barat	-	-	-	-
Rawamerta	-	-	-	-
Tempuran	-	-	-	-
Kutawaluya	-	-	-	-
Rengasdengklok	-	-	-	-
Jayakarta	-	-	-	-
Pedes	-	-	-	-
Cilebar	-	-	-	-
Cibuaya	-	-	-	-
Tirtajaya	-	-	-	-
Batujaya	1	-	-	-
Pakisjaya	-	-	-	-
Karawang	48	47	-	-

Lanjutan Tabel/Continued Table 5.1.1

Kecamatan Subdistrict	Kubis/Cabbage		Tomat/Tomato	
	2018	2019	2018	2019
(1)	(6)	(7)	(8)	(9)
Pangkalan	-	-	-	-
Tegalwaru	-	-	-	-
Ciampel	-	-	-	-
Telukjambe Timur	-	-	-	-
Telukjambe Barat	-	-	-	-
K l a r i	-	-	-	-
Cikampek	-	-	-	-
Purwasari	-	-	-	-
Tirtamulya	-	-	-	-
Jatisari	-	-	2	-
Banyusari	-	-	-	-
Kotabaru	-	-	-	-
Cilamaya Wetan	-	-	-	-
Cilamaya Kulon	-	-	-	-
Lemahabang	-	-	-	-
Telagasari	-	-	-	-
Majalaya	-	-	-	-
Karawang Timur	-	-	-	-
Karawang Barat	-	-	-	-
Rawamerta	-	-	-	-
Tempuran	-	-	-	-
Kutawaluya	-	-	-	-
Rengasdengklok	-	-	-	-
Jayakarta	-	-	-	-
P e d e s	-	-	-	-
Cilebar	-	-	-	-
Cibuaya	-	-	-	-
Tirtajaya	-	-	-	-
Batujaya	-	-	-	-
Pakisjaya	-	-	-	-
Karawang	-	-	2	-

Lanjutan Tabel/Continued Table 5.1.1

Kecamatan Subdistrict	Bawang Putih Garlic		Jamur (m ²) Mushroom (m ²)		Ketimun Cucumber	
	2018	2019	2018	2019	2018	2019
(1)	(10)	(11)	(12)	(13)	(14)	(15)
Pangkalan	-	-	-	-	34	73
Tegalwaru	-	-	-	-	5	43
Ciampel	-	-	-	-	6	5
Telukjambe Timur	-	-	-	-	30	12
Telukjambe Barat	-	-	-	-	67	68
Klari	-	-	2 880	2 400	5	15
Cikampek	-	-	-	-	3	-
Purwasari	-	-	13 500	12 750	-	-
Tirtamulya	-	-	6 200	9 500	-	-
Jatisari	-	-	280 240	299 280	8	-
Banyusari	-	-	38 810	11 160	19	-
Kotabaru	-	-	-	-	-	-
Cilamaya Wetan	-	-	110 000	34 500	-	-
Cilamaya Kulon	-	-	181 000	66 850	-	-
Lemahabang	-	-	54 400	47 600	25	15
Telagasari	-	-	640	320	21	27
Majalaya	-	-	160	-	5	-
Karawang Timur	-	-	-	-	16	-
Karawang Barat	-	-	-	-	-	40
Rawamerta	-	-	-	-	-	-
Tempuran	-	-	-	-	68	34
Kutawaluya	-	-	-	-	-	-
Rengasdengklok	-	-	-	-	15	6
Jyakerta	-	-	-	-	-	-
Pedes	-	-	-	-	-	-
Cilebar	-	-	-	-	-	-
Cibuaya	-	-	-	-	-	-
Tirtajaya	-	-	2 560	2 960	-	-
Batujaya	-	-	-	-	-	-
Pakisjaya	-	-	-	-	4	23
Karawang	-	-	690 390	487 320	331	361

Sumber/Source: BPS, Statistik Pertanian Hortikultura SPH-SBS/BPS-Statistics Indonesia, Agricultural Statistic for Horticulture SPH-SBS

Tabel
Table 5.1.2

Produksi Tanaman Sayuran Menurut Kecamatan dan Jenis Tanaman di Kabupaten Karawang (kwintal), 2018 dan 2019
Production of Vegetables by Subdistrict and Kind of Plant in Karawang Regency (qintal), 2018 and 2019

Kecamatan Subdistrict	Bawang Merah/Shallot		Cabai Besar/Chili/Big Chili	
	2018	2019	2018	2019
(1)	(2)	(3)	(4)	(5)
Pangkalan	-	-	100	60
Tegalwaru	-	-	89	101
Ciampel	-	-	-	-
Telukjambe Timur	-	-	-	-
Telukjambe Barat	-	-	-	-
Klari	-	-	-	-
Cikampek	-	-	-	-
Purwasari	-	-	-	-
Tirtamulya	-	-	-	56
Jatisari	300	485	8	68
Banyusari	-	-	-	-
Kotabaru	-	-	-	-
Cilamaya Wetan	-	-	-	-
Cilamaya Kulon	-	-	-	-
Lemahabang	-	-	-	-
Telagasari	-	-	-	-
Majalaya	-	-	-	-
Karawang Timur	-	-	-	-
Karawang Barat	-	-	-	-
Rawamerta	-	-	-	-
Tempuran	-	-	-	-
Kutawaluya	-	-	-	-
Rengasdengklok	-	-	-	-
Jayakarta	-	-	-	-
Pedes	-	-	-	-
Cilebar	30	-	-	-
Cibuaya	-	-	-	-
Tirtajaya	-	-	-	-
Batujaya	-	-	-	-
Pakisjaya	-	-	-	-
Karawang	330	485	197	285

Lanjutan Tabel/*Continued Table* 5.1.2

Kecamatan <i>Subdistrict</i>	Cabai Rawit/ <i>Chili/Cayenne pepper</i>		Kentang/ <i>Potato</i>	
	2018	2019	2018	2019
(1)	(6)	(7)	(8)	(9)
Pangkalan	1 565	1 220	-	-
Tegalwaru	163	125	-	-
Ciampel	-	-	-	-
Telukjambe Timur	-	-	-	-
Telukjambe Barat	-	-	-	-
Klari	-	-	-	-
Cikampek	-	-	-	-
Purwasari	10	-	-	-
Tirtamulya	-	-	-	-
Jatisari	-	-	-	-
Banyusari	-	-	-	-
Kotabaru	-	-	-	-
Cilamaya Wetan	-	-	-	-
Cilamaya Kulon	-	-	-	-
Lemahabang	-	-	-	-
Telagasari	-	-	-	-
Majalaya	-	-	-	-
Karawang Timur	-	-	-	-
Karawang Barat	-	-	-	-
Rawamerta	-	-	-	-
Tempuran	-	-	-	-
Kutawaluya	-	-	-	-
Rengasdengklok	-	-	-	-
Jayakarta	-	-	-	-
Pedes	-	-	-	-
Cilebar	-	-	-	-
Cibuaya	-	-	-	-
Tirtajaya	-	-	-	-
Batujaya	128	-	-	-
Pakisjaya	-	-	-	-
Karawang	1 866	1 345	-	-

Lanjutan Tabel/Continued Table 5.1.2

Kecamatan Subdistrict	Kubis/Cabbage		Tomat/Tomato	
	2018	2019	2018	2019
(1)	(6)	(7)	(8)	(9)
Pangkalan	-	-	-	-
Tegalwaru	-	-	-	-
Ciampel	-	-	-	-
Telukjambe Timur	-	-	-	-
Telukjambe Barat	-	-	-	-
K l a r i	-	-	-	-
Cikampek	-	-	-	-
Purwasari	-	-	-	-
Tirtamulya	-	-	-	-
Jatisari	-	-	20	-
Banyusari	-	-	-	-
Kotabaru	-	-	-	-
Cilamaya Wetan	-	-	-	-
Cilamaya Kulon	-	-	-	-
Lemahabang	-	-	-	-
Telagasari	-	-	-	-
Majalaya	-	-	-	-
Karawang Timur	-	-	-	-
Karawang Barat	-	-	-	-
Rawamerta	-	-	-	-
Tempuran	-	-	-	-
Kutawaluya	-	-	-	-
Rengasdengklok	-	-	-	-
Jayakarta	-	-	-	-
P e d e s	-	-	-	-
Cilebar	-	-	-	-
Cibuaya	-	-	-	-
Tirtajaya	-	-	-	-
Batujaya	-	-	-	-
Pakisjaya	-	-	-	-
Karawang	-	-	20	-

Lanjutan Tabel/Continued Table 5.1.2

Kecamatan Subdistrict	Bawang Putih Garlic		Jamur (kg) Mushroom (kilogram)		Ketimun Cucumber	
	2018	2019	2018	2019	2018	2019
(1)	(10)	(11)	(12)	(13)	(14)	(15)
Pangkalan	-	-	-	-	3 780	8 680
Tegalwaru	-	-	-	-	500	3 975
Ciampel	-	-	-	-	630	550
Telukjambe Timur	-	-	-	-	4 274	1 230
Telukjambe Barat	-	-	-	-	11 510	8 339
Klari	-	-	7 260	6 060	548	1 430
Cikampek	-	-	-	-	30	-
Purwasari	-	-	59 100	42 400	-	-
Tirtamulya	-	-	16 430	22 220	-	-
Jatisari	-	-	732 936	859 080	640	-
Banyusari	-	-	184 100	24 936	920	-
Kotabaru	-	-	-	-	-	-
Cilamaya Wetan	-	-	206 000	101 500	-	-
Cilamaya Kulon	-	-	513 000	214 400	-	-
Lemahabang	-	-	294 800	102 500	1 840	1 500
Telagasari	-	-	5 310	2 800	829	2 921
Majalaya	-	-	320	-	320	-
Karawang Timur	-	-	-	-	1 053	-
Karawang Barat	-	-	-	-	-	5 120
Rawamerta	-	-	-	-	-	-
Tempuran	-	-	-	-	7 305	2 892
Kutawaluya	-	-	-	-	-	-
Rengasdengklok	-	-	-	-	525	485
Jayakarta	-	-	-	-	-	-
Pedes	-	-	-	-	-	-
Cilebar	-	-	-	-	-	-
Cibuaya	-	-	-	-	-	-
Tirtajaya	-	-	12 800	6 810	-	-
Batujaya	-	-	-	-	-	-
Pakisjaya	-	-	-	-	519	2 395
Karawang	-	-	2 032 056	1 382 706	35 223	39 517

Sumber/Source: BPS, Statistik Pertanian Hortikultura SPH-SBS/BPS-Statistics Indonesia, Agricultural Statistic for Horticulture SPH-SBS

Tabel
Table 5.1.3

**Luas Panen Tanaman Sayuran dan Buah-buahan
Semusim Menurut Jenis Tanaman di Kabupaten
Karawang (ha), 2016–2019**
*Harvested Area of Seasonal Vegetables and Fruits by
Kind of Plant in Karawang Regency (ha), 2016–2019*

Jenis Tanaman <i>Kind of Plants</i>	2016	2017	2018	2019
(1)	(2)	(3)	(4)	(5)
SAYURAN/VEGETABLES				
Bawang Daun/ <i>Wlech Onion</i>	-	-	-	-
Bawang Merah/ <i>Shallot</i>	-	1	4	7
Bawang Putih/ <i>Garlic</i>	-	-	-	-
Bayam/ <i>Spinach</i>	18	12	6	7
Buncis/ <i>Green Bean</i>	-	-	-	-
Cabai Besar/ <i>Chili (Capsicum Annum)</i>	34	9	8	14
Cabai Rawit/ <i>Chili (Capsicum Frutescens)</i>	117	50	48	47
Cabai/ <i>Chili</i>	151	59	56	61
Jamur (m ²)/ <i>Mushroom (m²)</i>	1 190 210	926 880	690 390	487 320
Kacang Merah/ <i>Red Bean</i>	-	-	-	-
Kacang Panjang/ <i>Yarldlong Bean</i>	619	406	307	484
Kangkung/ <i>Kangkong</i>	90	79	51	46
Kembang Kol/ <i>Cauliflower</i>	75	255	301	376
Kentang/ <i>Potato</i>	-	-	-	-
Ketimun/ <i>Cucumber</i>	618	460	331	361
Kubis/ <i>Cabbage</i>	-	-	-	-
Labu Siam/ <i>Chayote</i>	-	-	-	-
Lobak/ <i>Radish</i>	-	2	-	-
Paprika/ <i>Bell Pepper</i>	-	-	-	-
Petsai/ <i>Chinese Cabbage</i>	9	55	52	41
Terung/ <i>Eggplant</i>	147	216	176	163
Tomat/ <i>Tomato</i>	-	-	2	-
Wortel/ <i>Carrot</i>	-	-	-	-
BUAH-BUAHAN/FRUITS				
Blewah/ <i>Cantaloupe</i>	-	-	2	8
Melon/ <i>Melon</i>	-	-	-	-
Semangka/ <i>Watermelon</i>	-	-	15	30
Stroberi/ <i>Strawberry</i>	-	-	-	-

Sumber/Source: BPS, Statistik Pertanian Hortikultura SPH-SBS/BPS-Statistics Indonesia, Agricultural Statistic for Horticulture SPH-SBS

Tabel
Table 5.1.4

Produksi Tanaman Sayuran dan Buah-buahan Semusim Menurut Jenis Tanaman di Kabupaten Karawang (kuintal), 2016–2019
Production of Seasonal Vegetables and Fruits by Kind of Plant i Karawang Regency (quintal), 2016–2019

Jenis Tanaman <i>Kind of Plants</i>	2016	2017	2018	2019
(1)	(2)	(3)	(4)	(5)
SAYURAN/VEGETABLES				
Bawang Daun/ <i>Wlech Onion</i>	-	-	-	-
Bawang Merah/ <i>Shallot</i>	-	2	330	485
Bawang Putih/ <i>Garlic</i>	-	-	-	-
Bayam/ <i>Spinach</i>	262	418	170	150
Buncis/ <i>Green Bean</i>	-	-	-	-
Cabai Besar/ <i>Chili (Capsicum Annum)</i>	776	30	197	285
Cabai Rawit/ <i>Chili (Capsicum Frutescens)</i>	3 225	836	1 866	1 345
Cabai/ <i>Chili</i>	4 001	866	-	-
Jamur (kg)/ <i>Mushroom (kilogram)</i>	8 061 555	6 119 658	2 032 056	1 382 706
Kacang Merah/ <i>Red Bean</i>	-	-	-	-
Kacang Panjang/ <i>Yarldlong Bean</i>	73 698	35 996	34 898	53 111
Kangkung/ <i>Kangkong</i>	2 288	3 137	1 990	1 333
Kembang Kol/ <i>Cauliflower</i>	1 165	5 492	8 883	12 114
Kentang/ <i>Potato</i>	-	-	-	-
Ketimun/ <i>Cucumber</i>	75 204	56 362	35 223	39 517
Kubis/ <i>Cabbage</i>	-	-	-	-
Labu Siam/ <i>Chayote</i>	-	-	-	-
Lobak/ <i>Radish</i>	-	500	-	-
Paprika/ <i>Bell Pepper</i>	-	-	-	-
Petsai/ <i>Chinese Cabbage</i>	915	690	2 969	2 440
Terung/ <i>Eggplant</i>	6 893	12 659	12 568	12 519
Tomat/ <i>Tomato</i>	-	-	20	-
Wortel/ <i>Carrot</i>	-	-	-	-
BUAH-BUAHAN/FRUITS				
Blewah/ <i>Cantaloupe</i>	-	-	2	145
Melon/ <i>Melon</i>	-	-	-	-
Semangka/ <i>Watermelon</i>	-	-	1 011	2 155
Stroberi/ <i>Strawberry</i>	-	-	-	-

Sumber/Source: BPS, Statistik Pertanian Hortikultura SPH-SBS/BPS-Statistics Indonesia, *Agricultural Statistic for Horticulture SPH-SBS*

Tabel
Table 5.1.5

Luas Panen Tanaman Biofarmaka Menurut Kecamatan dan Jenis Tanaman di Kabupaten Karawang (m²), 2018 dan 2019
Harvested Area of Medicinal Plants by Subdistrict and Kind of Plant in Karawang Regency (m²), 2018 and 2019

Kecamatan Subdistrict	Jahe/Ginger		Laos/Lengkuas/Galanga	
	2018	2019	2018	2019
(1)	(2)	(3)	(4)	(5)
Pangkalan	-	10 000	-	10 000
Tegalwaru	8 450	18 900	2 000	30 500
Ciampel	4 200	3 700	950	3 200
Telukjambe Timur	-	-	-	-
Telukjambe Barat	1 500	650	1 297	625
K l a r i	-	100	2 000	1 050
Cikampek	40	-	-	-
Purwasari	-	-	-	-
Tirtamulya	-	-	-	-
Jatisari	-	-	-	-
Banyusari	-	-	-	-
Kotabaru	-	-	-	-
Cilamaya Wetan	-	-	1 250	-
Cilamaya Kulon	-	-	-	-
Lemahabang	-	-	-	-
Telagasari	-	-	-	-
Majalaya	200	1 250	-	-
Karawang Timur	-	-	-	-
Karawang Barat	-	-	-	-
Rawamerta	-	-	-	-
Tempuran	-	-	-	-
Kutawaluya	-	-	-	-
Rengasdengklok	-	-	-	-
Jayakarta	-	-	-	-
P e d e s	-	-	-	-
Cilebar	-	-	-	-
Cibuaya	-	-	-	-
Tirtajaya	-	-	-	-
Batujaya	-	-	-	-
Pakisjaya	-	-	-	-
Karawang	14 390	34 600	7 497	45 375

Lanjutan Tabel/Continued Table 5.1.5

Kecamatan Subdistrict	Kencur/East Indian Galangal		Kunyit/Turmeric	
	2018	2019	2018	2019
(1)	(6)	(7)	(8)	(9)
Pangkalan	-	8 500	-	10 000
Tegalwaru	2 300	21 000	4 277	7 446
Ciampel	-	-	1 200	1 700
Telukjambe Timur	-	-	-	-
Telukjambe Barat	-	-	-	-
K l a r i	-	-	1 000	450
Cikampek	-	-	-	-
Purwasari	-	-	-	-
Tirtamulya	-	-	-	-
Jatisari	-	-	-	-
Banyusari	-	-	-	-
Kotabaru	-	-	-	-
Cilamaya Wetan	-	-	1 350	-
Cilamaya Kulon	-	-	-	-
Lemahabang	-	-	-	-
Telagasari	-	-	-	-
Majalaya	-	-	-	-
Karawang Timur	-	-	-	-
Karawang Barat	-	-	-	-
Rawamerta	-	-	-	-
Tempuran	-	-	-	-
Kutawaluya	-	-	-	-
Rengasdengklok	-	-	-	-
Jyakerta	-	-	-	-
P e d e s	-	-	-	-
Cilebar	-	-	-	-
Cibuaya	-	-	-	-
Tirtajaya	-	-	-	-
Batujaya	-	-	-	-
Pakisjaya	-	-	-	-
Karawang	2 300	29 500	7 827	19 596

Lanjutan Tabel/Continued Table 5.1.5

Kecamatan Subdistrict	Kapulaga/Java Cardamom		Lempuyang/Zingiber Aromaticum	
	2018	2019	2018	2019
(1)	(6)	(7)	(8)	(9)
Pangkalan	3 000	500	-	3 000
Tegalwaru	27 500	42 450	26 300	26 400
Ciampel	-	-	-	-
Telukjambe Timur	-	-	-	-
Telukjambe Barat	-	-	-	-
K l a r i	-	-	-	-
Cikampek	-	-	-	-
Purwasari	-	-	-	-
Tirtamulya	-	-	-	-
Jatisari	-	-	-	-
Banyusari	-	-	-	-
Kotabaru	-	-	-	-
Cilamaya Wetan	-	-	-	-
Cilamaya Kulon	-	-	-	-
Lemahabang	-	-	-	-
Telagasari	-	-	-	-
Majalaya	-	-	25	100
Karawang Timur	-	-	-	-
Karawang Barat	-	-	-	-
Rawamerta	-	-	-	-
Tempuran	-	-	-	-
Kutawaluya	-	-	-	-
Rengasdengklok	-	-	-	-
Jayakarta	-	-	-	-
P e d e s	-	-	-	-
Cilebar	-	-	-	-
Cibuaya	-	-	-	-
Tirtajaya	-	-	-	-
Batujaya	-	-	-	-
Pakisjaya	-	-	-	-
Karawang	30 500	42 950	26 325	29 500

Sumber/Source: BPS, Statistik Pertanian Hortikultura SPH-TBF/BPS-Statistics Indonesia, Agricultural Statistic for Horticulture SPH-TBF

Tabel
Table 5.1.6**Produksi Tanaman Biofarmaka Menurut Kecamatan dan Jenis Tanaman di Kabupaten Karawang (kg), 2018 dan 2019**
Production of Medicinal Plants by Subdistrict and Kind of Plant in Karawang Regency (kg), 2018 and 2019

Kecamatan Subdistrict	Jahe/Ginger		Laos/Lengkuas/Galanga	
	2018	2019	2018	2019
(1)	(2)	(3)	(4)	(5)
Pangkalan	-	7 600	-	8 000
Tegalwaru	10 800	18 000	2 000	23 000
Ciampel	13 700	2 905	7 240	2 228
Telukjambe Timur	-	-	-	-
Telukjambe Barat	3 760	680	2 851	650
Klari	-	100	1 600	1 050
Cikampek	136	-	-	-
Purwasari	-	-	-	-
Tirtamulya	-	-	-	-
Jatisari	-	-	-	-
Banyusari	-	-	-	-
Kotabaru	-	-	-	-
Cilamaya Wetan	-	-	1 250	-
Cilamaya Kulon	-	-	-	-
Lemahabang	-	-	-	-
Telagasari	-	-	-	-
Majalaya	75	970	-	-
Karawang Timur	-	-	-	-
Karawang Barat	-	-	-	-
Rawamerta	-	-	-	-
Tempuran	-	-	-	-
Kutawaluya	-	-	-	-
Rengasdengklok	-	-	-	-
Jayakarta	-	-	-	-
Pedes	-	-	-	-
Cilebar	-	-	-	-
Cibuaya	-	-	-	-
Tirtajaya	-	-	-	-
Batujaya	-	-	-	-
Pakisjaya	-	-	-	-
Karawang	28 471	30 255	14 941	34 928

Lanjutan Tabel/Continued Table 5.1.6

Kecamatan Subdistrict	Kencur/East Indian Galangal		Kunyit/Turmeric	
	2018	2019	2018	2019
(1)	(6)	(7)	(8)	(9)
Pangkalan	-	7 250	-	5 200
Tegalwaru	3 600	13 175	2 825	6 303
Ciampel	-	-	4 000	1 175
Telukjambe Timur	-	-	-	-
Telukjambe Barat	-	-	-	-
K l a r i	-	-	1 600	450
Cikampek	-	-	-	-
Purwasari	-	-	-	-
Tirtamulya	-	-	-	-
Jatisari	-	-	-	-
Banyusari	-	-	-	-
Kotabaru	-	-	-	-
Cilamaya Wetan	-	-	1 350	-
Cilamaya Kulon	-	-	-	-
Lemahabang	-	-	-	-
Telagasari	-	-	-	-
Majalaya	-	-	-	-
Karawang Timur	-	-	-	-
Karawang Barat	-	-	-	-
Rawamerta	-	-	-	-
Tempuran	-	-	-	-
Kutawaluya	-	-	-	-
Rengasdengklok	-	-	-	-
Jyakerta	-	-	-	-
P e d e s	-	-	-	-
Cilebar	-	-	-	-
Cibuaya	-	-	-	-
Tirtajaya	-	-	-	-
Batujaya	-	-	-	-
Pakisjaya	-	-	-	-
Karawang	3 600	20 425	9 775	13 128

Sumber/Source: BPS, Statistik Pertanian Hortikultura SPH-TBF/BPS-Statistics Indonesia, Agricultural Statistic for Horticulture SPH-TBF

Lanjutan Tabel/Continued Table 5.1.6

Kecamatan Subdistrict	Kapulaga/Java Cardamom		Lempuyang/Zingiber Aromaticum	
	2018	2019	2018	2019
(1)	(6)	(7)	(8)	(9)
Pangkalan	1 500	200	-	2 150
Tegalwaru	4 750	23 050	26 300	20 325
Ciampel	-	-	-	-
Telukjambe Timur	-	-	-	-
Telukjambe Barat	-	-	-	-
Klari	-	-	-	-
Cikampek	-	-	-	-
Purwasari	-	-	-	-
Tirtamulya	-	-	-	-
Jatisari	-	-	-	-
Banyusari	-	-	-	-
Kotabaru	-	-	-	-
Cilamaya Wetan	-	-	-	-
Cilamaya Kulon	-	-	-	-
Lemahabang	-	-	-	-
Telagasari	-	-	-	-
Majalaya	-	-	100	69
Karawang Timur	-	-	-	-
Karawang Barat	-	-	-	-
Rawamerta	-	-	-	-
Tempuran	-	-	-	-
Kutawaluya	-	-	-	-
Rengasdengklok	-	-	-	-
Jayakarta	-	-	-	-
Pedes	-	-	-	-
Cilebar	-	-	-	-
Cibuaya	-	-	-	-
Tirtajaya	-	-	-	-
Batujaya	-	-	-	-
Pakisjaya	-	-	-	-
Karawang	6 250	23 250	26 400	22 544

Sumber/Source: BPS, Statistik Pertanian Hortikultura SPH-TBF/BPS-Statistics Indonesia, Agricultural Statistic for Horticulture SPH-TBF

Tabel 5.1.7 **Luas Panen Tanaman Biofarmaka Menurut Jenis Tanaman di Kabupaten Karawang (m²), 2016–2019**
Harvested Area of Medicinal Plants by Kind of Plant in Karawang Regency (m²), 2016–2019

Jenis Tanaman Kind of Plants	2016	2017 ¹	2018	2019
(1)	(2)	(3)	(4)	(5)
Dlingo/Dringo/ Sweet Root/ <i>Calamus</i>	-	-	-	-
Jahe/ <i>Ginger</i>	243 185	18 211	14 390	34 600
Kapulaga/ <i>Java Cardamon</i>	254 000	85 010	30 500	42 950
Keji Beling/Kecibeling/ <i>Strobilanthes crispera</i>	10 000	100	70	5 200
Kencur/ <i>East Indian Galangal</i>	121 500	21 001	2 300	29 500
Kunyit/ <i>Turmeric</i>	283 575	29 616	7 827	19 596
Laos/Lengkuas/ <i>Galanga</i>	219 233	30 983	7 497	45 375
Lempuyang/ <i>Zingiber Aromaticum</i>	188 750	50 002	26 325	29 500
Lidah Buaya/ <i>Oliviera</i>	-	-	-	200
Mahkota Dewa (pohon)/ <i>God's Crown (tree)</i>	1 100	-	300	1 000
Mengkudu/Pace (pohon)/ <i>Indian Mulberry (tree)</i>	560	400	6 510	21 500
Sambiloto/ <i>King of Bitter</i>	8 750	-	-	1 500
Temuireng/ <i>Black Turmeric</i>	150 450	750	41 600	15 850
Temukunci/ <i>Chinese Keys</i>	100	100	11 120	8 600
Temulawak/ <i>Java Turmeric</i>	121 228	27 451	30 430	16 850

Sumber/Source: BPS, Statistik Pertanian Hortikultura SPH-TBF/BPS-Statistics Indonesia, Agricultural Statistic for Horticulture SPH-TBF

Tabel 5.1.8 **Produksi Tanaman Biofarmaka Menurut Jenis Tanaman di Kabupaten Karawang (kg), 2016–2019**
Production of Medicinal Plants by Kind of Plant in Karawang Regency (kg), 2016–2019

Jenis Tanaman Kind of Plants	2016	2017 ¹	2018	2019
(1)	(2)	(3)	(4)	(5)
Dlingo/Dringo/ <i>Sweet Root/Calamus</i>	-	-	-	-
Jahe/ <i>Ginger</i>	166 840	77 167	28 471	30 255
Kapulaga/ <i>Java Cardamon</i>	117 000	85 510	6 250	23 250
Keji Beling/Kecibeling/ <i>Strobilanthes crisper</i>	22 950	190	310	3 000
Kencur/ <i>East Indian Galangal</i>	182 040	39 768	3 600	20 425
Kunyit/ <i>Turmeric</i>	371 840	25 446	9 775	13 128
Laos/Lengkuas/ <i>Galanga</i>	435 862	49 976	14 941	34 928
Lempuyang/ <i>Zingiber Aromaticum</i>	313 600	42 202	26 400	22 544
Lidah Buaya/ <i>Oliviera</i>	-	-	-	200
Mahkota Dewa/ <i>God's Crown</i>	58 500	-	6 000	14 000
Mengkudu/Pace/ <i>Indian Mulberry</i>	1 585	3 185	6 575	13 075
Sambiloto/ <i>King of Bitter</i>	23 350	-	-	500
Temuireng/ <i>Black Turmeric</i>	300 400	880	24 608	12 320
Temukunci/ <i>Chinese Keys</i>	40	190	8 840	7 325
Temulawak/ <i>Java Turmeric</i>	361 981	112 816	21 042	14 330

Sumber/Source: BPS, Statistik Pertanian Hortikultura SPH-TBF/BPS-Statistics Indonesia, Agricultural Statistic for Horticulture SPH-TBF

Tabel
Table 5.1.9

Luas Panen Tanaman Hias Menurut Kecamatan dan Jenis Tanaman di Kabupaten Karawang (m²), 2018 dan 2019
Harvested Area of Ornamental Plants by Subdistrict and Kind of Plant in Karawang Regency (m²), 2018 and 2019

Kecamatan Subdistrict	Anggrek/Orchid		Krisan/Chrysantemum	
	2018	2019	2018	2019
(1)	(2)	(3)	(4)	(5)
Pangkalan	-	-	-	-
Tegalwaru	-	400	-	-
Ciampel	120	140	-	-
Telukjambe Timur	-	-	-	-
Telukjambe Barat	-	-	-	-
K l a r i	-	-	-	-
Cikampek	240 082	320 129	-	-
Purwasari	-	-	-	-
Tirtamulya	-	-	-	-
Jatisari	-	-	-	-
Banyusari	-	-	-	-
Kotabaru	-	-	-	-
Cilamaya Wetan	-	-	-	-
Cilamaya Kulon	-	-	-	-
Lemahabang	-	-	-	-
Telagasari	-	-	-	-
Majalaya	-	-	-	-
Karawang Timur	-	-	-	-
Karawang Barat	-	-	-	-
Rawamerta	-	-	-	-
Tempuran	-	-	-	-
Kutawaluya	-	-	-	-
Rengasdengklok	-	-	-	-
Jayakarta	-	-	-	-
P e d e s	-	-	-	-
Cilebar	-	-	-	-
Cibuaya	-	-	-	-
Tirtajaya	-	-	-	-
Batujaya	-	-	-	-
Pakisjaya	-	-	-	-
Karawang	240 202	320 669	-	-

Lanjutan Tabel/Continued Table 5.1.9

Kecamatan Subdistrict	Mawar/Rose		Sedap Malam/Tuberose	
	2018	2019	2018	2019
(1)	(6)	(7)	(8)	(9)
Pangkalan	-	-	-	-
Tegalwaru	300	1 500	-	-
Ciampel	70	100	-	-
Telukjambe Timur	-	-	-	-
Telukjambe Barat	-	-	-	-
Klari	-	-	-	-
Cikampek	-	-	-	-
Purwasari	-	-	-	-
Tirtamulya	-	-	-	-
Jatisari	-	-	-	-
Banyusari	-	-	-	-
Kotabaru	-	-	-	-
Cilamaya Wetan	-	-	-	-
Cilamaya Kulon	-	-	-	-
Lemahabang	-	-	-	-
Telagasari	-	-	-	-
Majalaya	-	-	-	-
Karawang Timur	-	-	-	-
Karawang Barat	-	-	-	-
Rawamerta	-	-	-	-
Tempuran	-	-	-	-
Kutawaluya	-	-	-	-
Rengasdengklok	-	-	-	-
Jyakerta	-	-	-	-
Pedes	-	-	-	-
Cilebar	-	-	-	-
Cibuaya	-	-	-	-
Tirtajaya	-	-	-	-
Batujaya	-	-	-	-
Pakisjaya	-	-	-	-
Karawang	370	1 600	-	-

Lanjutan Tabel/Continued Table 5.1.9

Kecamatan Subdistrict	Melati/ Jasmine		Palem (pohon)/ Palm (tree)	
	2018	2019	2018	2019
(1)	(6)	(7)	(8)	(9)
Pangkalan	-	-	-	-
Tegalwaru	-	1 000	-	800
Ciampel	70	130	-	-
Telukjambe Timur	-	-	-	-
Telukjambe Barat	-	-	-	-
K l a r i	150	60	1 000	500
Cikampek	-	-	-	-
Purwasari	-	-	-	-
Tirtamulya	-	-	-	-
Jatisari	-	-	-	-
Banyusari	-	-	-	-
Kotabaru	-	-	-	-
Cilamaya Wetan	-	-	-	-
Cilamaya Kulon	-	-	-	-
Lemahabang	-	-	-	-
Telagasari	-	-	-	-
Majalaya	-	-	-	-
Karawang Timur	-	-	-	-
Karawang Barat	-	-	-	-
Rawamerta	-	-	-	-
Tempuran	-	-	-	-
Kutawaluya	-	-	-	-
Rengasdengklok	-	-	-	-
Jayakarta	-	-	-	-
P e d e s	-	-	-	-
Cilebar	-	-	-	-
Cibuaya	-	-	-	-
Tirtajaya	-	-	-	-
Batujaya	-	-	-	-
Pakisjaya	-	-	-	-
Karawang	220	1 190	1 000	1 300

Sumber/Source: BPS, Statistik Pertanian Hortikultura SPH-TH/BPS-Statistics Indonesia, Agricultural Statistik for Horticulture SPH-TH

Tabel
Table 5.1.10**Produksi Tanaman Hias Menurut Kecamatan dan Jenis Tanaman di Kabupaten Karawang (tangkai), 2018 dan 2019*****Production of Ornamental Plants by Subdistrict and Kind of Plant in Karawang Regency (stalks), 2018 and 2019***

Kecamatan Subdistrict	Anggrek/ <i>Orchid</i>		Krisan/ <i>Chrysantemum</i>	
	2018	2019	2018	2019
(1)	(2)	(3)	(4)	(5)
Pangkalan	-	-	-	-
Tegalwaru	-	1 200	-	-
Ciampel	530	180	-	-
Telukjambe Timur	-	-	-	-
Telukjambe Barat	-	-	-	-
Klari	-	-	-	-
Cikampek	544 457	901 313	-	-
Purwasari	-	-	-	-
Tirtamulya	-	-	-	-
Jatisari	-	-	-	-
Banyusari	-	-	-	-
Kotabaru	-	-	-	-
Cilamaya Wetan	-	-	-	-
Cilamaya Kulon	-	-	-	-
Lemahabang	-	-	-	-
Telagasari	-	-	-	-
Majalaya	-	-	-	-
Karawang Timur	-	-	-	-
Karawang Barat	-	-	-	-
Rawamerta	-	-	-	-
Tempuran	-	-	-	-
Kutawaluya	-	-	-	-
Rengasdengklok	-	-	-	-
Jyakerta	-	-	-	-
Pedes	-	-	-	-
Cilebar	-	-	-	-
Cibuaya	-	-	-	-
Tirtajaya	-	-	-	-
Batujaya	-	-	-	-
Pakisjaya	-	-	-	-
Karawang	544 987	902 693	-	-

Lanjutan Tabel/Continued Table 5.1.10

Kecamatan Subdistrict	Mawar/Rose		Sedap Malam/Tuberose	
	2018	2019	2018	2019
(1)	(6)	(7)	(8)	(9)
Pangkalan	-	-	-	-
Tegalwaru	300	30 000	-	-
Ciampel	540	140	-	-
Telukjambe Timur	-	-	-	-
Telukjambe Barat	-	-	-	-
K l a r i	-	-	-	-
Cikampek	-	-	-	-
Purwasari	-	-	-	-
Tirtamulya	-	-	-	-
Jatisari	-	-	-	-
Banyusari	-	-	-	-
Kotabaru	-	-	-	-
Cilamaya Wetan	-	-	-	-
Cilamaya Kulon	-	-	-	-
Lemahabang	-	-	-	-
Telagasari	-	-	-	-
Majalaya	-	-	-	-
Karawang Timur	-	-	-	-
Karawang Barat	-	-	-	-
Rawamerta	-	-	-	-
Tempuran	-	-	-	-
Kutawaluya	-	-	-	-
Rengasdengklok	-	-	-	-
Jayakarta	-	-	-	-
P e d e s	-	-	-	-
Cilebar	-	-	-	-
Cibuaya	-	-	-	-
Tirtajaya	-	-	-	-
Batujaya	-	-	-	-
Pakisjaya	-	-	-	-
Karawang	840	30 140	-	-

Lanjutan Tabel/Continued Table 5.1.10

Kecamatan Subdistrict	Melati (kg)/ Jasmine (kilogram)		Palem (pohon)/ Palm (tree)	
	2018	2019	2018	2019
(1)	(6)	(7)	(8)	(9)
Pangkalan	-	-	-	-
Tegalwaru	-	225	-	800
Ciampel	540	160	-	-
Telukjambe Timur	-	-	-	-
Telukjambe Barat	-	-	-	-
Klari	400	110	1 000	500
Cikampek	-	-	-	-
Purwasari	-	-	-	-
Tirtamulya	-	-	-	-
Jatisari	-	-	-	-
Banyusari	-	-	-	-
Kotabaru	-	-	-	-
Cilamaya Wetan	-	-	-	-
Cilamaya Kulon	-	-	-	-
Lemahabang	-	-	-	-
Telagasari	-	-	-	-
Majalaya	-	-	-	-
Karawang Timur	-	-	-	-
Karawang Barat	-	-	-	-
Rawamerta	-	-	-	-
Tempuran	-	-	-	-
Kutawaluya	-	-	-	-
Rengasdengklok	-	-	-	-
Jyakerta	-	-	-	-
Pedes	-	-	-	-
Cilebar	-	-	-	-
Cibuaya	-	-	-	-
Tirtajaya	-	-	-	-
Batujaya	-	-	-	-
Pakisjaya	-	-	-	-
Karawang	940	495	1 000	1 300

Sumber/Source: BPS, Statistik Pertanian Hortikultura SPH-TH/BPS-Statistics Indonesia, Agricultural Statistik for Horticulture SPH-TH

Tabel 5.1.11 **Luas Panen Tanaman Hias Menurut Jenis Tanaman di Kabupaten Karawang (m²), 2016–2019**
Table 5.1.11 **Harvested Area of Ornamental Plants by Kind of Plant in Karawang Regency (m²), 2016–2019**

Jenis Tanaman Kind of Plants	2016	2017 ¹	2018	2019
(1)	(2)	(3)	(4)	(5)
Anggrek/ <i>Orchid</i>	320 898	160 640	240 202	320 669
Anthurium Bunga/ <i>Flamingo Lily Flower</i>	118	94	66	1 203
Anthurium Daun/ <i>Anthurium</i>	0	0	-	1 000
Anyelir/ <i>Carnation</i>	0	0	-	-
Balanceng/ <i>Dieffenbacia</i>	200	200	200	100
Dracaena/ <i>Dracaena</i>	200	250	250	100
Euphorbia/ <i>Euphorbia</i>	360	200	700	-
Gladiol/ <i>Gladiol</i>	0	0	-	-
Hanjuang/ <i>Cordyline</i>	120	120	120	60
Herbras/ <i>Gerbera</i>	0	0	-	-
Kamboja Jepang/ <i>Adenium</i>	950	150	150	1 000
Keladi Hias/ <i>Caladium</i>	0	0	-	-
Krisan/ <i>Chrysantemum</i>	0	0	-	-
Mawar/ <i>Rose</i>	1 125	1 000	370	1 600
Melati/ <i>Jasmine</i>	270	300	220	1 190
Monstera/ <i>Monstera</i>	0	0	-	-
Pakis/ <i>Leather Leaf Fern</i>	0	0	-	700
Palem (pohon)/ <i>Palm (tree)</i>	1 700	1 320	1 000	1 300
Pedang-Pedangan/ <i>Sansevieria</i>	500	400	-	-
Philodendron/ <i>Philodendron</i>	600	600	600	800
Pisang-Pisangan/ <i>Heliconia</i>	540	530	670	150
Sedap Malam/ <i>Tuberose</i>	0	0	-	-
Soka/ <i>Ixora</i>	1 600	1 600	2 100	800
Sri Rejeki/ <i>Aglaonema</i>	800	800	1 100	400

Sumber/Source: BPS, Statistik Pertanian Hortikultura SPH-TH/BPS-Statistics Indonesia, *Agricultural Statistik for Horticulture SPH-TH*

Tabel 5.1.12 **Produksi Tanaman Hias Menurut Jenis Tanaman di Kabupaten Karawang, 2016–2019**
Table **5.1.12** **Production of Ornamental Plants by Kind of Plant in Karawang Regency, 2016–2019**

Jenis Tanaman Kind of Plants	Satuan Unit	2016	2017 ¹	2018	2019
(1)	(2)	(3)	(4)	(5)	(6)
Anggrek/ <i>Orchid</i>	tangkai/ <i>stalks</i>	1 165 083	162 430	544 987	902 693
Anthurium Bunga/ <i>Flamingo Lily Flower</i>	tangkai/ <i>stalks</i>	996	538	643	10 363
Anthurium Daun/ <i>Anthurium</i>	pohon/ <i>tree</i>	-	-	-	1 000
Anyelir/ <i>Carnation</i>	tangkai/ <i>stalks</i>	-	-	-	-
Balaceng/ <i>Dieffenbacia</i>	pohon/ <i>tree</i>	200	200	200	100
Dracaena/ <i>Dracaena</i>	pohon/ <i>tree</i>	3 150	5 825	5 250	800
Euphorbia/ <i>Euphorbia</i>	pohon/ <i>tree</i>	1 750	650	700	-
Gladiol/ <i>Gladiol</i>	tangkai/ <i>stalks</i>	-	-	-	-
Hanjuang/ <i>Cordyline</i>	pohon/ <i>tree</i>	120	490	120	60
Herbras/ <i>Gerbera</i>	tangkai/ <i>stalks</i>	-	-	-	-
Kamboja Jepang/ <i>Adenium</i>	pohon/ <i>tree</i>	2 475	300	150	1 000
Keladi Hias/ <i>Caladium</i>	pohon/ <i>tree</i>	-	-	-	-
Krisan/ <i>Chrysantemum</i>	tangkai/ <i>stalks</i>	-	-	-	-
Mawar/ <i>Rose</i>	tangkai/ <i>stalks</i>	9 900	2 845	840	30 140
Melati/ <i>Jasmine</i>	kg/ <i>kg</i>	1 730	810	940	495
Monstera/ <i>Monstera</i>	pohon/ <i>tree</i>	-	-	-	-
Pakis/ <i>Leather Leaf Fern</i>	pohon/ <i>tree</i>	-	-	-	700
Palem/ <i>Palm</i>	pohon/ <i>tree</i>	1 700	1 320	1 000	1 300
Pedang-Pedangan/ <i>Sansevieria</i>	rumpun/ <i>clumps</i>	3 150	1 100	-	-
Philodendron/ <i>Philodendron</i>	pohon/ <i>tree</i>	600	600	600	800
Pisang-Pisangan/ <i>Heliconia</i>	tangkai/ <i>stalks</i>	4 800	6 490	7 940	390
Sedap Malam/ <i>Tuberose</i>	tangkai/ <i>stalks</i>	-	-	-	-
Soka/ <i>Ixora</i>	pohon/ <i>tree</i>	1 600	1 600	2 100	800
Sri Rejeki/ <i>Aglaonema</i>	pohon/ <i>tree</i>	800	800	1 100	400

Sumber/Source: BPS, Statistik Pertanian Hortikultura SPH-TH/BPS-Statistics Indonesia, *Agricultural Statistik for Horticulture SPH-TH*

Tabel
Table 5.1.13

**Produksi Buah-buahan Menurut Kecamatan dan Jenis
Tanaman di Kabupaten Karawang (kuintal), 2018 dan 2019**
**Production of Fruits by Subdistrict and Kind of Plant in
Karawang Regency (quintal), 2018 and 2019**

Kecamatan Subdistrict	Mangga/Mango		Durian/Durian	
	2018	2019	2018	2019
(1)	(2)	(3)	(4)	(5)
Pangkalan	17 526	15 100	698	320
Tegalwaru	10 400	17 817	25 960	40 800
Ciampel	13 500	14 724	-	-
Telukjambe Timur	7 250	9 350	-	-
Telukjambe Barat	700	650	-	-
K l a r i	1 500	150	76	27
Cikampek	-	-	-	-
Purwasari	1 970	2 150	-	-
Tirtamulya	5 447	2 000	-	-
Jatisari	-	-	-	-
Banyusari	1 150	600	-	-
Kotabaru	-	650	-	-
Cilamaya Wetan	10 700	5 500	-	-
Cilamaya Kulon	-	-	-	-
Lemahabang	28 800	8 600	20	10
Telagasari	7 400	9 000	-	-
Majalaya	1 810	1 150	-	-
Karawang Timur	740	365	-	-
Karawang Barat	285	230	-	-
Rawamerta	-	-	-	-
Tempuran	9 250	12 800	-	-
Kutawaluya	1 100	1 295	-	-
Rengasdengklok	2 533	2 457	-	-
Jayakarta	-	-	-	-
P e d e s	6 600	4 900	-	-
Cilebar	12 625	9 100	-	-
Cibuaya	1 200	1 550	-	-
Tirtajaya	1 087	925	-	-
Batujaya	150	-	-	-
Pakisjaya	2 440	1 865	-	-
Karawang	146 163	122 928	26 754	41 157

Lanjutan Tabel/*Continued Table* 5.1.13

Kecamatan Subdistrict	Jeruk Siam/Kepron/Orange/Tangerine		Pisang/Banana	
	2018	2019	2018	2019
(1)	(6)	(7)	(8)	(9)
Pangkalan	441	4 406	1 330	2 305
Tegalwaru	4 100	7 350	7 100	17 150
Ciampel	3 150	19 120	25 000	21 025
Telukjambe Timur	18 300	7 950	1 200	1 200
Telukjambe Barat	-	-	1 855	2 110
Klari	25	38	900	937
Cikampek	-	-	375	-
Purwasari	-	-	9 750	5 100
Tirtamulya	-	-	232	53
Jatisari	-	-	1 217	919
Banyusari	-	-	2 995	1 150
Kotabaru	-	-	801	1 700
Cilamaya Wetan	-	-	1 050	1 500
Cilamaya Kulon	-	-	-	-
Lemahabang	-	-	8 650	5 350
Telagasari	-	-	3 850	3 000
Majalaya	-	-	1 100	986
Karawang Timur	-	65	1 160	1 025
Karawang Barat	88	45	730	680
Rawamerta	-	-	-	-
Tempuran	-	-	425	100
Kutawaluya	-	-	1 570	550
Rengasdengklok	-	-	238	172
Jayakarta	-	-	195	50
Pedes	-	-	1 060	430
Cilebar	-	-	2 950	4 200
Cibuaya	-	-	924	1 318
Tirtajaya	-	-	25	35
Batujaya	-	-	16	-
Pakisjaya	-	-	-	-
Karawang	26 104	38 974	76 698	73 045

Lanjutan Tabel/Continued Table 5.1.13

Kecamatan Subdistrict	Pepaya/Papaya		Salak/Snakefruit	
	2018	2019	2018	2019
(1)	(10)	(11)	(12)	(13)
Pangkalan	2	-	11	25
Tegalwaru	1 320	900	225	75
Ciampel	2 600	2 250	-	-
Telukjambe Timur	2 560	2 600	-	-
Telukjambe Barat	678	831	-	-
Klari	940	471	-	-
Cikampek	150	-	-	-
Purwasari	15	5	-	-
Tirtamulya	84	-	-	-
Jatisari	343	124	-	-
Banyusari	34	3	-	-
Kotabaru	-	-	-	-
Cilamaya Wetan	265	40	-	-
Cilamaya Kulon	-	-	-	-
Lemahabang	820	250	-	-
Telagasari	1 350	1 000	-	-
Majalaya	1 084	2 370	-	-
Karawang Timur	185	180	-	-
Karawang Barat	50	136	-	-
Rawamerta	-	-	-	-
Tempuran	5 750	4 200	-	-
Kutawaluya	876	150	-	-
Rengasdengklok	-	-	-	-
Jayakarta	-	-	-	-
Pedes	20	-	-	-
Cilebar	765	250	-	-
Cibuaya	-	-	-	-
Tirtajaya	53	15	-	-
Batujaya	-	-	-	-
Pakisjaya	-	-	-	-
Karawang	19 944	15 775	236	100

Lanjutan Tabel/Continued Table 5.1.13

Kecamatan Subdistrict	Jambu Air/Water Apple		Jambu Biji/Guava	
	2018	2019	2018	2019
(1)	(10)	(11)	(12)	(13)
Pangkalan	150	142	776	270
Tegalwaru	70	215	400	940
Ciampel	4	1	4 400	4 450
Telukjambe Timur	-	-	400	400
Telukjambe Barat	90	-	386	360
Klari	57	80	69	117
Cikampek	-	-	-	-
Purwasari	11	11	2 076	3 285
Tirtamulya	-	1 500	939	1 075
Jatisari	-	-	403	1 000
Banyusari	75	50	690	330
Kotabaru	-	-	109	53
Cilamaya Wetan	100	-	725	230
Cilamaya Kulon	-	-	-	-
Lemahabang	555	325	2 760	3 000
Telagasari	800	400	135	2 350
Majalaya	132	65	60	175
Karawang Timur	168	165	230	465
Karawang Barat	177	128	118	555
Rawamerta	-	-	-	-
Tempuran	95	10	330	150
Kutawaluya	185	170	118	85
Rengasdengklok	61	58	858	441
Jayakarta	-	-	-	-
Pedes	1 430	225	225	32
Cilebar	1 999	1 740	675	675
Cibuaya	291	280	-	-
Tirtajaya	2 850	2 360	48	38
Batujaya	20	-	-	-
Pakisjaya	99	125	395	230
Karawang	9 419	8 050	17 325	20 706

Sumber/Source: BPS, Statistik Pertanian Hortikultura SPH-BST/BPS-Statistics Indonesia, Agricultural Statistic for Horticulture SPH-BST

Tabel 5.1.14 **Produksi Buah–Buahan dan Sayuran Tahunan Menurut Jenis Tanaman di Kabupaten Karawang (kuintal), 2016–2019**
Table 5.1.14 **Production of Annual Fruits and Vegetables by Kind of Plant in Karawang Regency (ton), 2016–2019**

Jenis Tanaman <i>Kind of Plants</i>	2016	2017 ^r	2018	2019
(1)	(2)	(3)	(4)	(5)
BUAH–BUAHAN/FRUITS				
<i>Alpukat/ Avocado</i>	194	1 449	453	299
<i>Anggur/ Grape</i>	-	-	9	10
<i>Apel/ Apple</i>	-	-	-	-
<i>Belimbing/ Star Fruit</i>	3 918	2 614	2 627	925
<i>Duku/Langsar/Kokosan/ Duku</i>	-	-	11	35
<i>Durian/ Durian</i>	78 610	13 577	26 754	41 157
<i>Jambu Air/ Water Apple</i>	14 943	16 170	9 419	8 050
<i>Jambu Biji/ Guava</i>	30 027	28 608	17 325	20 706
<i>Jeruk Besar/ Pomelo</i>	86	78	164	117
<i>Jeruk Siam/Keprok/ Orange/ Tangerine</i>	55 611	14 909	26 104	38 974
<i>Jeruk/ Orange (Tangerine + Pomelo)</i>	55 697	14 987	26 268	39 091
<i>Mangga/ Mango</i>	195 269	212 386	146 163	122 928
<i>Manggis/ Mangosteen</i>	-	7 652	1 780	2 653
<i>Markisa/Konyal/ Passion fruit</i>	-	-	7	8
<i>Nangka/Cempedak/ Jackfruit</i>	36 784	25 716	18 419	10 061
<i>Nenas/ Pineapple</i>	165	139	106	313
<i>Pepaya/ Papaya</i>	41 261	42 483	19 944	15 775
<i>Pisang/ Banana</i>	89 104	128 111	76 698	73 045
<i>Rambutan/ Rambutan</i>	123 337	48 936	28 962	15 028
<i>Salak/ Snakefruit</i>	3	-	236	100
<i>Sawo/ Sapodilla/Sawo</i>	2 119	1 705	1 858	878
<i>Sirsak/ Soursop</i>	2 352	1 065	2 325	911
<i>Sukun/ Breadfruit</i>	11 171	7 847	7 696	3 708
SAYURAN/VEGETABLES				
<i>Jengkol/ Jengkol</i>	30 276	9 472	5 282	8 021
<i>Melinjo/ Melinjo</i>	11 711	8 602	3 602	2 000
<i>Petai/ Twisted Cluster Bean</i>	37 436	28 349	14 981	12 504

Sumber/Source: BPS, Statistik Pertanian Hortikultura SPH-BST/BPS-Statistics Indonesia, Agricultural Statistic for Horticulture SPH-BST

5.2 PERKEBUNAN ESTATE CROPS

Tabel 5.2.1 Luas Areal Tanaman Perkebunan Menurut Kecamatan dan Jenis Tanaman di Kabupaten Karawang (ribu ha), 2018 dan 2019
Planted Area of Estate Crops by Subdistrict and Type of Crops in Karawang Regency (thousand hectare), 2018 and 2019

Kecamatan Subdistrict	Kelapa Sawit/Oil Palm		Kelapa/Coconut	
	2018	2019	2018	2019
(1)	(2)	(3)	(4)	(5)
Pangkalan	0,11	0,11
Tegalwaru	0,11	0,11
Ciampel	0,02	0,02
Telukjambe Timur	0,03	0,03
Telukjambe Barat	0,03	0,03
Klari	0,05	0,05
Cikampek	0,05	0,05
Purwasari	0,04	0,04
Tirtamulya	0,04	0,04
Jatisari	0,07	0,07
Banyusari	0,05	0,05
Kotabaru	0,01	0,01
Cilamaya Wetan	0,15	0,15
Cilamaya Kulon	0,27	0,27
Lemahabang	0,13	0,13
Telagasari	0,06	0,06
Majalaya	0,02	0,02
Karawang Timur	0,01	0,01
Karawang Barat	0,03	0,03
Rawamerta	0,03	0,03
Tempuran	0,14	0,14
Kutawaluya	0,34	0,34
Rengasdengklok	0,02	0,02
Jayakarta	0,45	0,45
Pedes	0,24	0,24
Cilebar	0,91	0,91
Cibuaya	0,11	0,11
Tirtajaya	0,25	0,25
Batujaya	0,20	0,20
Pakisjaya	0,16	0,16
Karawang	4,10	4,10

Lanjutan Tabel/Continued Table 5.2.1

Kecamatan Subdistrict	Karet/Rubber		Kopi/Coffee	
	2018	2019	2018	2019
(1)	(6)	(7)	(8)	(9)
Pangkalan	0,08	0,08
Tegalwaru	0,19	0,19
Ciampel	-	-
Telukjambe Timur	-	-
Telukjambe Barat	-	-
Klari	-	-
Cikampek	-	-
Purwasari	-	-
Tirtamulya	-	-
Jatisari	-	-
Banyusari	-	-
Kotabaru	-	-
Cilamaya Wetan	-	-
Cilamaya Kulon	-	-
Lemahabang	-	-
Telagasari	-	-
Majalaya	-	-
Karawang Timur	-	-
Karawang Barat	-	-
Rawamerta	-	-
Tempuran	-	-
Kutawaluya	-	-
Rengasdengklok	-	-
Jyakerta	-	-
Pedes	-	-
Cilebar	-	-
Cibuaya	-	-
Tirtajaya	-	-
Batujaya	-	-
Pakisjaya	-	-
Karawang	0,27	0,27

Lanjutan Tabel/Continued Table 5.2.1

Kecamatan Subdistrict	Kakao/Cocoa		Tebu/Sugar Cane	
	2018	2019	2018	2019
(1)	(10)	(11)	(12)	(13)
Pangkalan	0,00	0,00
Tegalwaru	0,21	0,21
Ciampel	–	–
Telukjambe Timur	–	–
Telukjambe Barat	–	–
Klari	–	–
Cikampek	–	–
Purwasari	–	–
Tirtamulya	–	–
Jatisari	–	–
Banyusari	–	–
Kotabaru	–	–
Cilamaya Wetan	–	–
Cilamaya Kulon	–	–
Lemahabang	–	–
Telagasari	–	–
Majalaya	–	–
Karawang Timur	–	–
Karawang Barat	–	–
Rawamerta	–	–
Tempuran	–	–
Kutawaluya	–	–
Rengasdengklok	–	–
Jayakarta	–	–
Pedes	–	–
Cilebar	–	–
Cibuaya	–	–
Tirtajaya	–	–
Batujaya	–	–
Pakisjaya	–	–
Karawang	0,21	0,21

Lanjutan Tabel/Continued Table 5.2.1

Kecamatan Subdistrict	Teh/Tea		Tembakau/Tobacco	
	2018	2019	2018	2019
(1)	(14)	(15)	(16)	(17)
Pangkalan
Tegalwaru
Ciampel
Telukjambe Timur
Telukjambe Barat
K l a r i
Cikampek
Purwasari
Tirtamulya
Jatisari
Banyusari
Kotabaru
Cilamaya Wetan
Cilamaya Kulon
Lemahabang
Telagasari
Majalaya
Karawang Timur
Karawang Barat
Rawamerta
Tempuran
Kutawaluya
Rengasdengklok
Jyakerta
P e d e s
Cilebar
Cibuaya
Tirtajaya
Batujaya
Pakisjaya
Karawang

Sumber/Source: Dinas Pertanian Kabupaten Karawang/Department of Agriculture of Karawang Regency

Tabel
Table 5.2.2

Produksi Perkebunan Menurut Kecamatan dan Jenis Tanaman di Kabupaten Karawang (ribu ton), 2018 dan 2019

Production of Estate by Subdistrict and Type of Crops in Karawang Regency (thousand ton), 2018 and 2019

Kecamatan Subdistrict	Kelapa Sawit/Oil Palm		Kelapa/Coconut	
	2018	2019	2018	2019
(1)	(2)	(3)	(4)	(5)
Pangkalan	0,09	0,09
Tegalwaru	0,09	0,09
Ciampel	0,01	0,01
Telukjambe Timur	0,03	0,02
Telukjambe Barat	0,02	0,02
Klari	0,04	0,04
Cikampek	0,04	0,04
Purwasari	0,03	0,03
Tirtamulya	0,03	0,03
Jatisari	0,06	0,06
Banyusari	0,04	0,04
Kotabaru	0,01	0,01
Cilamaya Wetan	0,12	0,12
Cilamaya Kulon	0,21	0,21
Lemahabang	0,11	0,11
Telagasari	0,05	0,05
Majalaya	0,02	0,02
Karawang Timur	0,01	0,01
Karawang Barat	0,02	0,02
Rawamerta	0,02	0,02
Tempuran	0,02	0,11
Kutawaluya	0,27	0,27
Rengasdengklok	0,02	0,02
Jayakarta	0,36	0,36
Pedes	0,19	0,19
Cilebar	0,73	0,73
Cibuaya	0,08	0,08
Tirtajaya	0,20	0,20
Batujaya	0,21	0,16
Pakisjaya	0,13	0,12
Karawang	3,24	3,28

Lanjutan Tabel/Continued Table 5.2.2

Kecamatan Subdistrict	Karet/Rubber		Kopi/Coffee	
	2018	2019	2018	2019
(1)	(6)	(7)	(8)	(9)
Pangkalan	0,04	0,04
Tegalwaru	0,09	0,09
Ciampel	–	–
Telukjambe Timur	–	–
Telukjambe Barat	–	–
Klari	–	–
Cikampek	–	–
Purwasari	–	–
Tirtamulya	–	–
Jatisari	–	–
Banyusari	–	–
Kotabaru	–	–
Cilamaya Wetan	–	–
Cilamaya Kulon	–	–
Lemahabang	–	–
Telagasari	–	–
Majalaya	–	–
Karawang Timur	–	–
Karawang Barat	–	–
Rawamerta	–	–
Tempuran	–	–
Kutawaluya	–	–
Rengasdengklok	–	–
Jayakarta	–	–
Pedes	–	–
Cilebar	–	–
Cibuaya	–	–
Tirtajaya	–	–
Batujaya	–	–
Pakisjaya	–	–
Karawang	0,13	0,13

Lanjutan Tabel/Continued Table 5.2.2

Kecamatan Subdistrict	Kakao/Cocoa		Tebu/Sugar Cane	
	2018	2019	2018	2019
(1)	(10)	(11)	(12)	(13)
Pangkalan	0,00	0,00
Tegalwaru	0,11	0,10
Ciampel	-	-
Telukjambe Timur	-	-
Telukjambe Barat	-	-
Klari	-	-
Cikampek	-	-
Purwasari	-	-
Tirtamulya	-	-
Jatisari	-	-
Banyusari	-	-
Kotabaru	-	-
Cilamaya Wetan	-	-
Cilamaya Kulon	-	-
Lemahabang	-	-
Telagasari	-	-
Majalaya	-	-
Karawang Timur	-	-
Karawang Barat	-	-
Rawamerta	-	-
Tempuran	-	-
Kutawaluya	-	-
Rengasdengklok	-	-
Jayakarta	-	-
Pedes	-	-
Cilebar	-	-
Cibuaya	-	-
Tirtajaya	-	-
Batujaya	-	-
Pakisjaya	-	-
Karawang	0,11	0,11

Lanjutan Tabel/Continued Table 5.2.2

Kecamatan Subdistrict	Teh/Tea		Tembakau/Tobacco	
	2018	2019	2018	2019
(1)	(14)	(15)	(16)	(17)
Pangkalan
Tegalwaru
Ciampel
Telukjambe Timur
Telukjambe Barat
Klari
Cikampek
Purwasari
Tirtamulya
Jatisari
Banyusari
Kotabaru
Cilamaya Wetan
Cilamaya Kulon
Lemahabang
Telagasari
Majalaya
Karawang Timur
Karawang Barat
Rawamerta
Tempuran
Kutawaluya
Rengasdengklok
Jayakarta
Pedes
Cilebar
Cibuaya
Tirtajaya
Batujaya
Pakisjaya
Karawang

Sumber/Source: Dinas Pertanian Kabupaten Karawang/Department of Agriculture of Karawang Regency

5.3 PETERNAKAN/LIVESTOCK

Tabel 5.3.1 Populasi Ternak Menurut Kecamatan dan Jenis Ternak di Kabupaten Karawang, 2019
Livestock Population by Subdistrict and Type of Livestock in Karawang Regency, 2019

Kecamatan Subdistrict	Sapi Perah Dairy Cattle	Sapi Potong Beef Cattle	Kerbau Buffalo	Kuda Horse	Kambing Goat	Domba Sheep	Babi Pig
(1)	(2)	(3)	(4)	(5)	(6)	(7)	(8)
Pangkalan	-	1 423	16	-	1 737	11 775	-
Tegalwaru	-	400	47	-	768	4 976	-
Ciampel	-	176	-	-	93	495	-
Telukjambe Timur	-	528	-	11	865	2 876	-
Telukjambe Barat	-	697	22	14	891	3 358	-
Klari	-	819	4	-	260	5 893	-
Cikampek	-	444	14	10	1 076	1 028	-
Purwasari	-	189	33	-	369	2 359	-
Tirtamulya	-	53	-	-	340	5 134	-
Jatisari	-	62	-	-	508	4 348	-
Banyusari	-	5	28	-	279	5 303	-
Kotabaru	-	227	4	-	981	7 985	-
Cilamaya Wetan	-	53	3	-	51	5 062	-
Cilamaya Kulon	-	215	4	-	992	6 603	-
Lemahabang	-	122	72	-	549	3 360	-
Telagasari	-	178	8	-	280	4 606	-
Majalaya	-	122	21	-	140	3 825	-
Karawang Timur	-	81	-	-	515	4 053	-
Karawang Barat	10	67	-	7	540	7 423	98
Rawamerta	-	57	52	1	4 178	6 968	-
Tempuran	-	47	4	-	242	6 902	-
Kutawaluya	-	94	-	-	510	1 486	-
Rengasdengklok	-	198	-	7	197	2 309	-
Jayakarta	-	73	-	-	18	1 264	-
Pedes	-	55	1	-	694	5 314	-
Cilebar	-	-	-	-	369	5 005	-
Cibuaya	-	-	-	-	709	7 392	59
Tirtajaya	-	42	-	4	711	5 693	-
Batujaya	-	41	1	-	595	4 489	-
Pakisjaya	-	12	-	-	1 470	3 488	-
Karawang	10	6 480	334	54	20 928	139 965	157

Sumber/Source: Dinas Peternakan Kabupaten Karawang/Animal Husbandry Service of Karawang Regency

Tabel 5.3.2 Populasi Unggas Menurut Kecamatan dan Jenis Unggas di Kabupaten Karawang, 2019
Table 5.3.2 Poultry Population by Subdistrict and Kind of Poultry in Karawang Regency, 2019

Kecamatan Subdistrict	Ayam Buras Range Chicken	Ayam Petelur Layer	Ayam Pedaging Broiler	Itik/Itik Manila Duck/Muscovy Duck
(1)	(2)	(3)	(4)	(5)
Pangkalan	15 462	63 223	3 021 346	42 386
Tegalwaru	19 335	–	1 987 728	31 083
Ciampel	3 484	–	1 192 322	26 274
Telukjambe Timur	7 242	–	1 175 145	16 363
Telukjambe Barat	13 728	–	2 468 761	19 412
K l a r i	15 386	–	1 674 462	19 412
Cikampek	2 870	–	2 007 929	26 019
Purwasari	14 187	–	1 276 124	38 332
Tirtamulya	10 658	–	239 068	49 758
Jatisari	9 298	–	2 545 090	172 616
Banyusari	3 648	–	3 661 398	123 473
Kotabaru	5 653	–	2 182 541	36 858
Cilamaya Wetan	29 785	–	1 753 179	148 536
Cilamaya Kulon	6 657	–	1 192 637	108 828
Lemahabang	13 779	912	1 648 623	58 604
Telagasari	10 164	–	6 760 663	51 866
Majalaya	10 502	–	6 837 784	41 158
Karawang Timur	3 071	–	1 609 265	64 696
Karawang Barat	6 796	7 865	2 095 068	61 737
Rawamerta	254 583	–	1 353 245	64 357
Tempuran	10 528	–	6 997 198	124 898
Kutawaluya	2 227	–	1 117 106	83 031
Rengasdengklok	13 302	–	3 985 795	67 035
Jayakarta	5 848	–	4 376 980	58 604
P e d e s	32 062	–	1 475 689	15 865
Cilebar	4 853	–	1 011 356	92 783
Cibuaya	12 931	–	1 156 861	97 734
Tirtajaya	7 432	–	1 023 285	76 999
Batujaya	6 065	–	1 097 226	52 706
Pakisjaya	4 668	–	1 276 124	86 984
Karawang	556 204	72 000	70 200 000	1 958 403

Sumber/Source: Dinas Peternakan Kabupaten Karawang/Animal Husbandry Service of Karawang Regency

Tabel 5.3.3 **Produksi Daging Unggas dan Telur menurut Jenis dan Kecamatan di Kabupaten Karawang (kg), 2019**
Poultry and Egg Production by Type and Subdistrict in Karawang Regency (kilogram), 2019

Kecamatan Subdistrict	Produksi Daging/Poultry Production			Produksi Telur/Egg Production		
	Ayam Buras Range Chicken	Ayam Ras Chicken	Itik Duck	Ayam Buras Range Chicken	Ayam Ras Chicken	Itik Duck
(1)	(2)	(3)	(4)	(5)	(6)	(7)
Pangkalan
Tegalwaru
Ciampel
Telukjambe Timur
Telukjambe Barat
Klari
Cikampek
Purwasari
Tirtamulya
Jatisari
Banyusari
Kotabaru
Cilamaya Wetan
Cilamaya Kulon
Lemahabang
Telagasari
Majalaya
Karawang Timur
Karawang Barat
Rawamerta
Tempuran
Kutawaluya
Rengasdengklok
Jayakarta
Pedes
Cilebar
Cibuaya
Tirtajaya
Batujaya
Pakisjaya
Karawang	434 395	70 272 000	1 188	1 021 245	2 389 819	10 188 518

Sumber/Source: Dinas Peternakan Kabupaten Karawang/Animal Husbandry Service of Karawang Regency

Tabel 5.3.4
Table

Produksi Daging Ternak Menurut Kecamatan dan Jenis Ternak di Kabupaten Karawang (kg), 2019
Livestock Production by Subdistrict and Kind of Livestock in Karawang Regency (kilogram), 2019

Kecamatan Subdistrict	Sapi Perah Dairy Cattle	Sapi Potong ¹ Beef Cattle ¹	Kerbau Buffalo	Kuda Horse	Kambing Goat	Domba Sheep
(1)	(2)	(3)	(4)	(5)	(6)	(7)
Pangkalan	-
Tegalwaru	-
Ciampel	-
Telukjambe Timur	-
Telukjambe Barat	-
Klar i	-
Cikampek	-
Purwasari	-
Tirtamulya	-
Jatisari	-
Banyusari	-
Kotabaru	-
Cilamaya Wetan	-
Cilamaya Kulon	-
Lemahabang	-
Telagasari	-
Majalaya	-
Karawang Timur	-
Karawang Barat	-
Rawamerta	-
Tempuran	-
Kutawaluya	-
Rengasdengklok	-
Jayakarta	-
P e d e s	-
Cilebar	-
Cibuaya	-
Tirtajaya	-
Batujaya	-
Pakisjaya	-
Karawang	-	1 242 580	39 440	139	18 081	117 922

Catatan/Notes: ¹ Terdiri dari sapi lokal dan sapi impor/Consisti of local cattle and imported cattle

Sumber/Source: Dinas Peternakan Kabupaten Karawang/Animal Husbandry Service of Karawang Regency

5.4 PERIKANAN FISHERY

Tabel 5.4.1 **Produksi dan Nilai Produksi Ikan di Kabupaten Karawang (ton), 2019**
Fish Production and Its Value in Karawang Regency (ton), 2019

Uraian Description	Produksi (ton) Production (ton)	Nilai Produksi Value of Production (000 Rupiah)
(1)	(2)	(3)
1. Perikanan Tangkap / <i>Capture Fisheries</i>	8 981,98	198 456 234,59
a. Laut / <i>Marine Fisheries</i>	8 902,21	197 226 876,59
b. Perairan Umum / <i>Inland Water</i>	79,77	1 229 358,00
1) Sungai / <i>River</i>	25,11	372 567,00
2) Bekas Galian C / <i>Former Excavation C</i>	50,46	775 47-
3) Rawa / <i>Swamp</i>	4,20	81 321,00
2. Perikanan Budidaya / <i>Aquaculture</i>	44 477,89	1 090 161 259,99
a. Tambak / <i>Brackish Water Pond</i>	40 962,48	1 045 676 08-
b. Kolam / <i>Fresh Water Pond</i>	2 947,85	36 732 349,99
c. Sawah (Minipadi) / <i>Paddy Field</i>	284,29	4 168 53-
d. Jaring Apung/KJA / <i>Floating Cage Net</i>	283,27	3 584 30-
Karawang	53 459,87	1 288 617 494.58

Sumber/Source: Dinas Perikanan dan Kelautan Kabupaten Karawang/*Regional Fishery and Sea Resources of Karawang Regency*

Tabel 5.4.2 **Produksi Perikanan Budidaya Dirinci menurut Jenis Ikan dan Budidaya di Karawang, 2019**
Fish Production by Kind of Fishes and Types of Cultivation in Karawang Regency, 2019

Kecamatan Subdistrict	Jenis Budidaya/Type of Cultivation				Jumlah Total
	Tambak Brackish Water Pond	Kolam Water Pond	Minipadi Paddy Field	KJA Floating Cage Net	
(1)	(2)	(3)	(4)	(5)	(6)
1. Bandeng / Milkfish	19 783,16	-	-	-	19 783,16
2. Blanak / Mullet	1 349,63	-	-	-	1 349,63
3. Udang Windu / Tiger Shrimp	5 159,16	-	-	-	5 159,16
4. Udang Api-api / Fires Shrimp	3 504,53	-	-	-	3 504,53
5. Udang Putih / White Shrimp	2 558,93	-	-	-	2 558,93
6. Udang Vanamae / Vanamae Shrimp	266,37	-	-	-	266,37
7. Nila / Parrot Fish	4 922,83	722,05	31,94	96,05	5 772,87
8. Ikan Mas / Goldfish	1 103,36	795,29	252,35	93,07	2 244,07
9. Tawes	-	-	-	-	-
10. Mujaer / Tilapia Fish	1 340,51	356,19	-	-	1 696,70
11. Lele / Catfish	-	758,98	-	-	758,98
12. Patin / Catfish	-	315,34	-	94,15	409,49
13. Bawal / Pomfret	-	-	-	-	-
14. Rumput Laut / Seaweed	974,00	-	-	-	974,00
15. Ikan Lainnya / Other Fishes	-	-	-	-	-
Karawang	40 962,48	2 947,85	284,29	283,27	44 477,89

Sumber/Source: Dinas Perikanan dan Kelautan Kabupaten Karawang/Regional Fishery and Sea Resources of Karawang Regency

Tabel
Table 5.4.3**Jumlah Rumah Tangga Perikanan Budidaya Menurut Kecamatan dan Jenis Budidaya di Kabupaten Karawang, 2019**
Number of Aquaculture Households by Subdistrict and Type of Aquaculture in Karawang Regency, 2019

Kecamatan Subdistrict	Tambak Brackish Water Pond	Kolam Water Pond	Jaring Apung Floating Cage Net	Sawah (Minipadi) Paddy Field	Jumlah Total
(1)	(2)	(3)	(4)	(5)	(6)
Pangkalan	-	69	-	-	69
Tegalwaru	-	7	-	-	7
Ciampel	-	20	28	8	56
Telukjambe Timur	-	85	-	43	128
Telukjambe Barat	-	95	-	15	110
Klari	-	83	29	-	112
Cikampek	-	192	-	-	192
Purwasari	-	52	-	-	52
Tirtamulya	-	53	-	-	53
Jatisari	-	445	-	65	510
Banyusari	-	138	-	4	142
Kotabaru	-	72	-	7	79
Cilamaya Wetan	506	144	-	-	650
Cilamaya Kulon	100	479	-	172	751
Lemahabang	-	48	-	-	48
Telagasari	-	70	-	176	246
Majalaya	-	123	-	-	123
Karawang Timur	-	23	-	23	46
Karawang Barat	-	159	37	-	196
Rawamerta	-	30	-	-	30
Tempuran	227	418	-	-	645
Kutawaluya	-	61	-	6	67
Rengasdengklok	-	87	1	5	93
Jayakarta	-	50	-	43	93
Pedes	36	266	-	-	302
Cilebar	221	220	-	-	441
Cibuaya	1 123	133	15	20	1 291
Tirtajaya	795	215	-	20	1 030
Batujaya	96	22	-	-	118
Pakisjaya	287	78	4	-	369
Karawang	3 391	3 937	114	607	8 049

Sumber/Source: Dinas Perikanan dan Kelautan Kabupaten Karawang/Regional Fishery and Sea Resources of Karawang Regency

Tabel
Table 5.4.4
Produksi Perikanan Budidaya menurut Kecamatan dan Subsektor di Kabupaten Karawang (ton), 2019
Production of Fish Capture by Subdistrict and Subsector in Karawang Regency (ton), 2019

Kecamatan Subdistrict	Tambak Brackish Water Pond	Kolam Water Pond	Minapadi Paddy Field	KJA Floating Cage Net	Jumlah Total
(1)	(2)	(3)	(4)	(5)	(6)
Pangkalan	-	19,74	-	-	19,74
Tegalwaru	-	15,83	-	-	15,83
Ciampel	-	55,33	23,75	34,38	113,46
Telukjambe Timur	-	41,51	14,80	-	56,31
Telukjambe Barat	-	100,47	12,94	-	113,41
Klari	-	87,44	-	105,92	193,36
Cikampek	-	252,73	-	-	252,73
Purwasari	-	12,67	-	-	12,67
Tirtamulya	-	8,51	-	-	8,51
Jatisari	-	113,21	18,20	-	131,41
Banyusari	-	64,12	16,13	-	80,25
Kotabaru	-	37,51	19,08	-	56,59
Cilamaya Wetan	3 430,50	63,19	-	-	3 493,69
Cilamaya Kulon	530,19	310,90	30,84	-	871,93
Lemahabang	-	130,29	-	-	130,29
Telagasari	-	107,91	17,12	-	125,03
Majalaya	-	45,82	-	-	45,82
Karawang Timur	-	71,92	15,14	-	87,06
Karawang Barat	-	14,80	-	127,79	142,59
Rawamerta	-	122,80	-	-	122,80
Tempuran	3 124,04	229,85	-	-	3 353,89
Kutawaluya	-	126,91	14,31	-	141,22
Rengasdengklok	-	176,23	35,83	2,88	214,94
Jayakarta	-	17,32	20,12	-	37,44
Pedes	2 363,58	162,53	-	-	2 526,11
Cilebar	2 419,20	190,42	-	-	2 609,62
Cibuaya	6 474,01	77,74	21,54	8,09	6 581,38
Tirtajaya	7 916,80	36,93	24,49	-	7 978,22
Batujaya	7 386,76	190,88	-	-	7 577,64
Pakisjaya	7 317,40	62,34	-	4,21	7 383,95
Karawang	40 962,48	2 947,85	284,29	283,27	44 477,89

Sumber/Source: Dinas Perikanan dan Kelautan Kabupaten Karawang/Regional Fishery and Sea Resources of Karawang Regency

Tabel
Table 5.4.5**Nilai Produksi Perikanan Budidaya Menurut Kecamatan dan Subsektor di Kabupaten Karawang (000 rupiah), 2019**
Production Value of Aquaculture Household by Subdistrict and Subsector in Karawang Regency (000 rupiahs), 2019

Kecamatan Subdistrict	Tambak Brackish Water Pond	Kolam Fresh Water Pond	Minapadi Paddy Field	KJA Floating Cage Net	Jumlah Total
(1)	(2)	(3)	(4)	(5)	(6)
Pangkalan	-	276 359,99	-	-	276 359,99
Tegalwaru	-	220 950,00	-	-	220 950,00
Ciampel	-	735 770,00	347 580,00	432 650,00	1 516 000,00
Telukjambe Timur	-	543 720,00	219 660,00	-	763 380,00
Telukjambe Barat	-	1 285 380,00	190 530,00	-	1 475 910,00
Klari	-	1 100 900,00	-	1 362 620,00	2 463 520,00
Cikampek	-	3 134 180,00	-	-	3 134 180,00
Purwasari	-	186 900,00	-	-	186 900,00
Tirtamulya	-	117 750,00	-	-	117 750,00
Jatisari	-	1 366 010,00	269 580,00	-	1 635 590,00
Banyusari	-	802 770,00	237 840,00	-	1 040 610,00
Kotabaru	-	466 520,00	276 630,00	-	743 150,00
Cilamaya Wetan	122 429 970,00	877 160,00	-	-	123 307 130,00
Cilamaya Kulon	17 281 700,00	3 727 300,00	444 390,00	-	21 453 390,00
Lemahabang	-	1 604 390,00	-	-	1 604 390,00
Telagasari	-	1 296 070,00	251 460,00	-	1 547 530,00
Majalaya	-	568 530,00	-	-	568 530,00
Karawang Timur	-	901 330,00	222 690,00	-	1 124 020,00
Karawang Barat	-	204 250,00	-	1 570 840,00	1 775 090,00
Rawamerta	-	1 581 860,00	-	-	1 581 860,00
Tempuran	111 079 940,00	2 760 970,00	-	-	113 840 910,00
Kutawaluya	-	1 545 730,00	212 910,00	-	1 758 640,00
Rengasdengklok	-	2 138 540,00	526 200,00	39 330,00	2 704 070,00
Jayakarta	-	248 730,00	290 910,00	-	539 640,00
Pedes	69 773 720,00	1 973 020,00	-	-	71 746 740,00
Cilebar	96 384 820,00	2 314 060,00	-	-	98 698 880,00
Cibuaya	151 773 650,00	1 068 700,00	316 770,00	121 350,00	153 280 470,00
Tirtajaya	167 216 760,00	528 160,00	361 380,00	-	168 106 300,00
Batujaya	182 548 400,00	2 326 680,00	-	-	184 875 080,00
Pakisjaya	127 187 120,00	829 660,00	-	57 510,00	128 074 290,00
Karawang	1 045 676 080,00	36 732 349,99	4 168 530,00	3 584 300,00	1 090 161 259,99

Sumber/Source: Dinas Perikanan dan Kelautan Kabupaten Karawang/Regional Fishery and Sea Resources of Karawang Regency

Tabel
Table 5.4.6

Potensi dan Luas Areal Perikanan Ternak Menurut Kecamatan dan Subsektor di Kabupaten Karawang, 2014 dan 2019
Potention and Areal of Aquaculture Household by Subdistrict and Subsector in Karawang Regency, 2014 and 2019

Kecamatan Subdistrict	Tambak/Brackish Water Pond		Kolam/Fresh Water Pond		Minipadi/Paddy Field	
	Luas Areal/Area (ha)		Luas Areal/Area (ha)		Luas Areal/Area (ha)	
	Potensi Potential	Dimanfaatkan Being Used	Potensi Potential	Dimanfaatkan Being Used	Potensi Potential	Dimanfaatkan Being Used
(1)	(2)	(3)	(4)	(5)	(6)	(7)
Pangkalan	-	-	44,40	31,30	-	-
Tegalwaru	-	-	10,00	9,25	-	-
Ciampel	-	-	43,50	32,10	30,00	2,60
Telukjambe Timur	-	-	39,40	21,20	609,00	0,20
Telukjambe Barat	-	-	28,00	17,00	1 207,68	4,56
Klari	-	-	32,50	21,50	-	-
Cikampek	-	-	25,50	21,32	-	-
Purwasari	-	-	15,50	12,20	-	-
Tirtamulya	-	-	21,20	15,50	-	-
Jatisari	-	-	52,50	44,20	34,00	0,60
Banyusari	-	-	43,00	33,20	43,00	0,10
Kotabaru	-	-	17,30	11,20	25,00	0,30
Cilamaya Wetan	1 132,25	833,80	23,40	18,90	-	-
Cilamaya Kulon	79,00	79,00	122,20	102,20	45,00	2,35
Lemahabang	-	-	22,00	18,00	-	-
Telagasari	-	-	23,30	18,14	2 913,00	3,75
Majalaya	-	-	18,80	11,30	-	-
Karawang Timur	-	-	11,39	9,30	316,00	0,44
Karawang Barat	-	-	51,00	47,00	-	-
Rawamerta	-	-	32,30	15,50	-	-
Tempuran	832,69	663,20	118,88	118,88	-	-
Kutawaluya	-	-	18,00	9,80	38,20	0,30
Rengasdengklok	-	-	68,33	50,59	11,5	0,63
Jayakarta	-	-	25,00	21,10	16,10	0,25
Pedes	565,00	561,00	43,50	32,89	-	-
Cilebar	1 678,70	909,00	15,50	14,90	-	-
Cibuaya	4 695,90	3 883,20	28,00	27,50	33,00	2,50
Tirtajaya	4 483,90	3 845,30	194,00	133,10	350,00	2,20
Batujaya	2 233,70	1 587,20	22,10	21,10	-	-
Pakisjaya	2 907,66	2 049,60	21,30	17,23	-	-
Karawang	18 608,80	14 411,30	1 231,80	957,40	5 659,98	20,78

Lanjutan Tabel/Continued Table 5.4.6

Kecamatan Subdistrict	KJA/Floating Cage Net		Jumlah/Total	
	Luas Areal/Area (unit) ¹		Luas Areal/Area (ha)	
	Potensi Potential	Dimanfaatkan Being Used	Potensi Potential	Dimanfaatkan Being Used
(1)	(8)	(9)	(10)	(11)
Pangkalan	-	-
Tegalwaru	-	-
Ciampel	38	38
Telukjambe Timur	-	-
Telukjambe Barat	-	-
Klari	46	12
Cikampek	-	-
Purwasari	-	-
Tirtamulya	-	-
Jatisari	-	-
Banyusari	-	-
Kotabaru	-	-
Cilamaya Wetan	-	-
Cilamaya Kulon	-	-
Lemahabang	-	-
Telagasari	-	-
Majalaya	-	-
Karawang Timur	-	-
Karawang Barat	43	12
Rawamerta	-	-
Tempuran	-	-
Kutawaluya	-	-
Rengasdengklok	1	1
Jayakarta	-	-
Pedes	-	-
Cilebar	-	-
Cibuaya	15	15
Tirtajaya	-	-
Batujaya	-	-
Pakisjaya	4	4
Karawang	147	82

Catatan/Notes: ¹ Satuan KJA adalah unit, dimana luas KJA per unit = 4 m x 4 m x 4 unit jaring = 64 m²/
KJA per unit = 4 m x 4 m x 4 nets = 64 m²

Sumber/Source: Dinas Perikanan dan Kelautan Kabupaten Karawang/Regional Fishery and Sea Resources of Karawang Regency

Tabel
Table 5.4.7

Jumlah Rumah Tangga Perikanan Tangkap menurut Kecamatan dan Subsektor di Kabupaten Karawang, 2018 dan 2019
Number of Fish Capture Households by Subdistrict in Karawang Regency, 2018 and 2019

Kecamatan Subdistrict	Perikanan Laut Marine Fisheries		Perairan Umum Inland Water		Jumlah Total	
	2018	2019	2018	2019	2018	2019
(1)	(2)	(3)	(4)	(5)	(6)	(7)
Pangkalan	-	-	7	7	7	7
Tegalwaru	-	-	-	-	-	-
Ciampel	-	-	52	52	52	52
Telukjambe Timur	-	-	45	20	45	20
Telukjambe Barat	-	-	81	21	81	21
Klari	-	-	240	240	240	240
Cikampek	-	-	4	14	4	14
Purwasari	-	-	12	12	12	12
Tirtamulya	-	-	5	5	5	5
Jatisari	-	-	52	52	52	52
Banyusari	-	-	54	54	54	54
Kotabaru	-	-	8	8	8	8
Cilamaya Wetan	458	488	27	19	485	507
Cilamaya Kulon	248	248	74	29	322	277
Lemahabang	-	-	29	29	29	29
Telagasari	-	-	11	6	11	6
Majalaya	-	-	4	4	4	4
Karawang Timur	-	-	49	49	49	49
Karawang Barat	-	-	68	68	68	68
Rawamerta	-	-	79	27	79	27
Tempuran	224	244	8	19	232	263
Kutawaluya	-	-	3	3	3	3
Rengasdengklok	-	-	98	98	98	98
Jayakarta	-	-	8	8	8	8
Pedes	184	170	17	17	201	187
Cilebar	80	162	21	21	101	183
Cibuaya	92	122	9	6	101	128
Tirtajaya	146	123	53	48	199	171
Batujaya	-	-	11	11	11	11
Pakisjaya	113	107	161	116	274	223
Karawang	1 545	1 664	1 290	1 063	2 835	2 727

Sumber/Source: Dinas Perikanan dan Kelautan Kabupaten Karawang/Regional Fishery and Sea Resources of Karawang Regency

Tabel
Table 5.4.8**Produksi Perikanan Tangkap Menurut Kecamatan dan Subsektor di Kabupaten Karawang (ton), 2018-2019**
Production of Fish Capture by Subdistrict and Subsector in Karawang Regency (ton), 2018 and 2019

Kecamatan Subdistrict	Perikanan Laut Marine Fisheries		Perairan Umum Inland Water		Jumlah Total	
	2018	2019	2018	2019	2018	2019
(1)	(2)	(3)	(4)	(5)	(6)	(7)
Pangkalan	-	-	3,66	1,92	3,66	1,92
Tegalwaru	-	-	0,73	-	0,73	-
Ciampel	-	-	32,00	3,02	32,00	3,02
Telukjambe Timur	-	-	0,29	1,18	0,29	1,18
Telukjambe Barat	-	-	3,99	0,68	3,99	0,68
Klari	-	-	0,38	49,07	0,38	49,07
Cikampek	-	-	0,48	1,69	0,48	1,69
Purwasari	-	-	1,14	-	1,14	-
Tirtamulya	-	-	-	-	-	-
Jatisari	-	-	0,39	-	0,39	-
Banyusari	-	-	7,96	0,67	7,96	0,67
Kotabaru	-	-	5,51	-	5,51	-
Cilamaya Wetan	2 419,20	1 329,05	19,03	1,06	2 438,23	1 330,11
Cilamaya Kulon	880,20	1 678,25	-	1,78	880,20	1 680,03
Lemahabang	-	-	0,12	0,63	0,12	0,63
Telagasari	-	-	-	0,69	-	0,69
Majalaya	-	-	0,48	0,43	0,48	0,43
Karawang Timur	-	-	3,18	2,42	3,18	2,42
Karawang Barat	-	-	3,30	3,84	3,30	3,84
Rawamerta	-	-	2,15	0,91	2,15	0,91
Tempuran	3 345,10	2 337,01	-	1,98	3 345,10	2 338,99
Kutawaluya	-	-	0,51	0,09	0,51	0,09
Rengasdengklok	-	-	3,12	2,22	3,12	2,22
Jayakarta	-	-	-	0,36	-	0,36
Pedes	904,68	1 330,21	-	0,88	904,68	1 331,09
Cilebar	318,36	1 571,72	-	0,90	318,36	1 572,62
Cibuaya	141,24	170,07	0,96	0,23	142,20	170,30
Tirtajaya	63,36	35,66	0,37	1,53	63,73	37,19
Batujaya	-	-	2,37	0,42	2,37	0,42
Pakisjaya	427,73	450,23	-	1,16	427,73	451,40
Karawang	8 499,87	8 902,21	92,12	79,77	8 591,99	8 981,98

Sumber/Source: Dinas Perikanan dan Kelautan Kabupaten Karawang/Regional Fishery and Sea Resources of Karawang Regency

Tabel 5.4.9
Table

Produksi Perikanan Tangkap menurut Kecamatan dan Subsektor di Kabupaten Karawang (ton), 2019
Production of Fish Capture by Subdistrict and Subsector in Karawang Regency (ton), 2019

Kecamatan Subdistrict	Laut Marine	Sungai River	Rawa Swamp	Bekas Galian C Former Excavation C	Jumlah Total
(1)	(2)	(3)	(4)	(5)	(6)
Pangkalan	-	1,92	-	-	1,92
Tegalwaru	-	-	-	-	-
Ciampel	-	1,09	-	1,93	3,02
Telukjambe Timur	-	1,18	-	-	1,18
Telukjambe Barat	-	0,68	-	-	0,68
K l a r i	-	1,22	-	47,85	49,07
Cikampek	-	0,78	0,23	0,69	1,69
Purwasari	-	-	-	-	-
Tirtamulya	-	-	-	-	-
Jatisari	-	-	-	-	-
Banyusari	-	0,67	-	-	0,67
Kotabaru	-	-	-	-	-
Cilamaya Wetan	1 329,05	1,06	-	-	1 330,11
Cilamaya Kulon	1 678,25	1,78	-	-	1 680,03
Lemahabang	-	0,63	-	-	0,63
Telagasari	-	0,69	-	-	0,69
Majalaya	-	0,43	-	-	0,43
Karawang Timur	-	2,42	-	-	2,42
Karawang Barat	-	0,71	3,13	-	3,84
Rawamerta	-	0,91	-	-	0,91
Tempuran	2 337,01	1,62	0,37	-	2 338,99
Kutawaluya	-	0,09	-	-	0,09
Rengasdengklok	-	1,98	0,24	-	2,22
Jayakarta	-	0,36	-	-	0,36
P e d e s	1 330,21	0,88	-	-	1 331,09
Cilebar	1 571,72	0,90	-	-	1 572,62
Cibuaya	170,07	0,23	-	-	170,30
Tirtajaya	35,66	1,53	-	-	37,19
Batujaya	-	0,42	-	-	0,42
Pakisjaya	450,23	0,93	0,23	-	451,40
Karawang	8 902,21	25,11	4,20	50,46	8 981,98

Sumber/Source: Dinas Perikanan dan Kelautan Kabupaten Karawang/Regional Fishery and Sea Resources of Karawang Regency

Tabel
Table 5.4.10**Nilai Produksi Perikanan Tangkap menurut Kecamatan dan Subsektor di Kabupaten Karawang (000 rupiah), 2019****Production Value of Fish Capture by Subdistrict and Subsector in Karawang Regency (000 rupiahs), 2019**

Kecamatan Subdistrict	Laut Marine	Sungai River	Rawa Swamp	Bekas Galian C Former Excavation C	Jumlah Total
(1)	(2)	(3)	(4)	(5)	(6)
Pangkalan	-	28 755	-	-	28 755
Tegalwaru	-	-	-	-	-
Ciampel	-	23 424	-	35 078	58 502
Telukjambe Timur	-	15 693	-	-	15 693
Telukjambe Barat	-	8 148	-	-	8 148
Klari	-	17 424	-	723 952	741 376
Cikampek	-	9 384	5 675	16 440	31 499
Purwasari	-	-	-	-	-
Tirtamulya	-	-	-	-	-
Jatisari	-	-	-	-	-
Banyusari	-	10 080	-	-	10 080
Kotabaru	-	-	-	-	-
Cilamaya Wetan	33 247 374	14 720	-	-	33 262 094
Cilamaya Kulon	52 369 424	25 457	-	-	52 394 881
Lemahabang	-	8 235	-	-	8 235
Telagasari	-	8 268	-	-	8 268
Majalaya	-	5 910	-	-	5 910
Karawang Timur	-	38 468	-	-	38 468
Karawang Barat	-	8 520	56 561	-	65 081
Rawamerta	-	12 258	-	-	12 258
Tempuran	25 650 738	27 510	8 745	-	25 686 993
Kutawaluya	-	1 335	-	-	1 335
Rengasdengklok	-	32 370	4 780	-	37 150
Jayakarta	-	5 370	-	-	5 370
Pedes	28 703 943	13 155	-	-	28 717 098
Cilebar	32 116 002	12 630	-	-	32 128 632
Cibuaya	6 357 816	3 495	-	-	6 361 311
Tirtajaya	2 482 902	21 723	-	-	2 504 625
Batujaya	-	6 285	-	-	6 285
Pakisjaya	16 298 677	13 950	5 560	-	16 318 187
Karawang	197 226 877	372 567	81 321	775 470	198 456 235

Sumber/Source: Dinas Perikanan dan Kelautan Kabupaten Karawang/Regional Fishery and Sea Resources of Karawang Regency

Tabel 5.4.11 Jumlah Perahu/Kapal menurut Kecamatan dan Jenis Kapal di Kabupaten Karawang, 2019
Number of Fishing Boats by Subdistrict and Type of Boat in Karawang Regency, 2019

Kecamatan Subdistrict	Perahu Tanpa Motor Nonpowered Boat	Perahu Motor Tempel Outboard Motorboat	Kapal Motor Inboard Motorboat
(1)	(2)	(3)	(4)
Pangkalan	-	-	-
Tegalwaru	-	-	-
Ciampel	-	-	-
Telukjambe Timur	-	-	-
Telukjambe Barat	-	-	-
Klari	-	-	-
Cikampek	-	-	-
Purwasari	-	-	-
Tirtamulya	-	-	-
Jatisari	-	-	-
Banyusari	-	-	-
Kotabaru	-	-	-
Cilamaya Wetan	-	488	-
Cilamaya Kulon	-	147	101
Lemahabang	-	-	-
Telagasari	-	-	-
Majalaya	-	-	-
Karawang Timur	-	-	-
Karawang Barat	-	-	-
Rawamerta	-	-	-
Tempuran	-	244	-
Kutawaluya	-	-	-
Rengasdengklok	-	-	-
Jayakarta	-	-	-
Pedes	-	170	-
Cilebar	-	162	-
Cibuaya	-	122	-
Tirtajaya	-	123	-
Batujaya	-	-	-
Pakisjaya	-	107	-
Karawang	-	1 563	101

Sumber/Source: Dinas Perikanan dan Kelautan Kabupaten Karawang/Regional Fishery and Sea Resources of Karawang Regency

Tabel
Table 5.4.12**Jumlah Alat Tangkap Perikanan Tangkap Menurut
Kecamatan di Kabupaten Karawang, 2019**
*Number of Fishing Gear by Kind and Subdistrict in Karawang
Regency, 2019*

Kecamatan Subdistrict	Pukat Tarik Trawl Drag	Pukat Kantong Trawl Bag	Jaring Insang Gill Net	Jaring Angkat Lift Nets	Pancing Fishing Rod	Perangkap Fishing Trap	Alat Pengumpul & Pangkap Fish Gatherer and Catcher	Lainnya Others
(1)	(2)	(3)	(4)	(5)	(6)	(7)	(8)	(9)
Pangkalan	-	-	-	-	-	-	-	-
Tegalwaru	-	-	-	-	-	-	-	-
Ciampel	-	-	-	-	-	-	-	-
Telukjambe Timur	-	-	-	-	-	-	-	-
Telukjambe Barat	-	-	-	-	-	-	-	-
K l a r i	-	-	-	-	-	-	-	-
Cikampek	-	-	-	-	-	-	-	-
Purwasari	-	-	-	-	-	-	-	-
Tirtamulya	-	-	-	-	-	-	-	-
Jatisari	-	-	-	-	-	-	-	-
Banyusari	-	-	-	-	-	-	-	-
Kotabaru	-	-	-	-	-	-	-	-
Cilamaya Wetan	-	-	381	11	11	92	-	-
Cilamaya Kulon	3	-	89	9	55	92	-	-
Lemahabang	-	-	-	-	-	-	-	-
Telagasari	-	-	-	-	-	-	-	-
Majalaya	-	-	-	-	-	-	-	-
Karawang Timur	-	-	-	-	-	-	-	-
Karawang Barat	-	-	-	-	-	-	-	-
Rawamerta	-	-	-	-	-	-	-	-
Tempuran	110	-	134	-	-	-	-	-
Kutawaluya	-	-	-	-	-	-	-	-
Rengasdengklok	-	-	-	-	-	-	-	-
Jayakarta	-	-	-	-	-	-	-	-
P e d e s	4	-	166	-	-	-	-	-
Cilebar	10	-	115	18	10	2	-	-
Cibuaya	-	-	122	-	-	-	-	-
Tirtajaya	-	-	123	-	-	-	-	-
Batujaya	-	-	-	-	-	-	-	-
Pakisjaya	-	-	106	-	1	-	-	-
Karawang	127	-	1 236	38	77	186	-	-

Sumber/SOURCE: Dinas Perikanan dan Kelautan Kabupaten Karawang/Regional Fishery and Sea Resources of Karawang Regency

Tabel
Table 5.4.13

**Produksi dan Nilai Produksi Pengolahan Hasil
 Perikanan menurut Kecamatan di Kabupaten
 Karawang (ton), 2019**
*Fish Processing Production and Its Value by Subdistrict in
 Karawang Regency (ton), 2019*

Kecamatan Subdistrict	Pindang/Pindang		Ikan Asin/Salted Fish	
	Produksi Production	Nilai Produksi Value (000 rupiah)	Produksi Production	Nilai Produksi Value (000 rupiah)
(1)	(2)	(3)	(4)	(5)
Pangkalan	-	-	-	-
Tegalwaru	-	-	-	-
Ciampel	-	-	-	-
Telukjambe Timur	-	-	-	-
Telukjambe Barat	-	-	-	-
Klar i	-	-	-	-
Cikampek	-	-	-	-
Purwasari	-	-	-	-
Tirtamulya	-	-	-	-
Jatisari	-	-	-	-
Banyusari	19 676,51	236 118 120	-	-
Kotabaru	-	-	-	-
Cilamaya Wetan	470,07	5 640 840	325,19	9 755 700
Cilamaya Kulon	2 589,42	31 073 040	81,00	2 430 000
Lemahabang	-	-	-	-
Telagasari	-	-	-	-
Majalaya	-	-	-	-
Karawang Timur	-	-	-	-
Karawang Barat	-	-	-	-
Rawamerta	-	-	-	-
Tempuran	979,74	11 756 880	3 565,51	106 965 300
Kutawaluya	-	-	-	-
Rengasdengklok	-	-	-	-
Jayakarta	-	-	-	-
P e d e s	4 666,81	56 001 720	81,42	2 442 600
Cilebar	-	-	64,62	1 938 600
Cibuaya	2 031,54	24 378 480	49,75	1 492 500
Tirtajaya	351,16	4 213 920	15,47	464 100
Batujaya	161,74	1 940 880	-	-
Pakisjaya	236,12	2 833 440	109,64	3 289 200
Karawang	31 163,11	373 957 320	4 292,60	128 778 000

Lanjutan Tabel/Continued Table 5.4.13

Kecamatan Subdistrict	Terasi/Shrimp Paste		Kerupuk/Crackers	
	Produksi Production	Nilai Produksi Value (000 rupiah)	Produksi Production	Nilai Produksi Value (000 rupiah)
(1)	(6)	(7)	(8)	(9)
Pangkalan	-	-	-	-
Tegalwaru	-	-	-	-
Ciampel	-	-	-	-
Telukjambe Timur	-	-	-	-
Telukjambe Barat	-	-	-	-
Klari	-	-	-	-
Cikampek	-	-	-	-
Purwasari	-	-	-	-
Tirtamulya	-	-	-	-
Jatisari	-	-	-	-
Banyusari	-	-	27,89	97 615
Kotabaru	-	-	-	-
Cilamaya Wetan	32,28	645 600	-	-
Cilamaya Kulon	25,16	503 200	170,47	596 645
Lemahabang	-	-	-	-
Telagasari	-	-	-	-
Majalaya	-	-	-	-
Karawang Timur	-	-	-	-
Karawang Barat	-	-	-	-
Rawamerta	-	-	-	-
Tempuran	43,82	876 400	-	-
Kutawaluya	-	-	-	-
Rengasdengklok	-	-	1 081,93	3 786 755
Jayakarta	-	-	-	-
Pedes	34,56	691 200	-	-
Cilebar	35,42	708 400	-	-
Cibuaya	14,73	294 600	-	-
Tirtajaya	58,79	1 175 800	-	-
Batujaya	22,11	442 200	-	-
Pakisjaya	46,63	932 600	-	-
Karawang	313,50	6 270 000	1 280,29	4 481 015

Sumber/Source: Dinas Perikanan dan Kelautan Kabupaten Karawang/Regional Fishery and Sea Resources of Karawang Regency

Tabel 5.4.14 **Produksi dan Nilai Produksi Garam menurut Kecamatan di Kabupaten Karawang (ton), 2019**
Salt Production and Its Value by Subdistrict in Karawang Regency (ton), 2019

Kecamatan Subdistrict	Garam/Salt	
	Produksi (ton) Production (ton)	Nilai Produksi (000 rupiah) Value (000 rupiahs)
(1)	(2)	(3)
Pangkalan	-	-
Tegalwaru	-	-
Ciampel	-	-
Telukjambe Timur	-	-
Telukjambe Barat	-	-
Klari	-	-
Cikampek	-	-
Purwasari	-	-
Tirtamulya	-	-
Jatisari	-	-
Banyusari	-	-
Kotabaru	-	-
Cilamaya Wetan	7 080,50	2 478 175,00
Cilamaya Kulon	1 855,82	649 537,00
Lemahabang	-	-
Telagasari	-	-
Majalaya	-	-
Karawang Timur	-	-
Karawang Barat	-	-
Rawamerta	-	-
Tempuran	2 838,77	993 569,50
Kutawaluya	-	-
Rengasdengklok	-	-
Jyakerta	-	-
Pedes	-	-
Cilebar	-	-
Cibuaya	-	-
Tirtajaya	100,51	35 178,50
Batujaya	-	-
Pakisjaya	-	-
Karawang	11 875,60	4 156 460,00

Sumber/Source: Dinas Perikanan dan Kelautan Kabupaten Karawang/Regional Fishery and Sea Resources of Karawang Regency

Tabel
Table 5.4.15

Luas Areal, Produksi Pembenihan dan Produksi Pendederan Menurut Kecamatan di Kabupaten Karawang, 2019
Area Hatchery Production and Nursery Production by Subdistrict in Karawang Regency, 2019

Kecamatan Subdistrict	Luas Areal (m ²) Area (meter square)	Produksi (ekor)/Production (tail)	
		Pembenihan Hatchery	Pendederan Nursery
(1)	(2)	(3)	(4)
Pangkalan	1 000,00	218 160	-
Tegalwaru	13 617,00	763 560	-
Ciampel	2 650,00	409 620	-
Telukjambe Timur	200,00	215 250	-
Telukjambe Barat	280,00	60 600	-
K l a r i	-	-	-
Cikampek	-	-	-
Purwasari	30,00	369 000	-
Tirtamulya	1 154,00	3 514 725	8 400
Jatisari	356,00	458 550	-
Banyusari	944,00	2 278 575	-
Kotabaru	-	-	-
Cilamaya Wetan	7 872,00	1 088 550	-
Cilamaya Kulon	1 878,00	2 134 050	-
Lemahabang	3 320,00	1 266 900	-
Telagasari	-	-	-
Majalaya	150,00	61 500	-
Karawang Timur	35,00	61 500	-
Karawang Barat	300,00	61 500	-
Rawamerta	4 375,00	1 476 000	-
Tempuran	20 694,00	2 367 750	-
Kutawaluya	519,00	1 230 000	-
Rengasdengklok	3 936,00	6 103 875	-
Jayakarta	3 750,50	2 681 685	60 600
P e d e s	1 918,00	17 773 500	-
Cilebar	-	-	-
Cibuaya	939 080,00	307 500	32 269 500
Tirtajaya	15 245,00	1 291 500	840 000
Batujaya	13 690,00	553 500	-
Pakisjaya	-	-	-
Karawang	1 036 993,50	46 747 350	33 178 500

Sumber/Source: Dinas Perikanan dan Kelautan Kabupaten Karawang/Regional Fishery and Sea Resources of Karawang Regency

Tabel 5.4.16 Luas Area, Jumlah Rumah Tangga Perikanan, Produksi dan Nilai Produksi Ikan Hias menurut Kecamatan di Kabupaten Karawang, 2019
Area, Number of Fisheries Households, Production and Production Value of Ornamental Fish by Subdistrict in Karawang Regency, 2019

Kecamatan Subdistrict	Luas Areal yang Dimanfaatkan (m ²) Area Utilized (m ²)	Jumlah RTP Number of Fishery Household	Produksi/Production	
			Jumlah (ekor) Total (tail)	Nilai (000) Value (000)
(1)	(2)	(3)	(4)	(5)
Pangkalan	-	-	-	-
Tegalwaru	-	-	-	-
Ciampel	-	-	-	-
Telukjambe Timur	100,00	1	14 950	24 500
Telukjambe Barat	-	-	-	-
K l a r i	100,00	2	9 070	35 825
Cikampek	3 190,00	23	567 410	210 326
Purwasari	360,00	1	11 800	22 900
Tirtamulya	1 714,00	9	219 500	169 180
Jatisari	2 775,00	1	87 650	277 500
Banyusari	549,00	14	467 390	304 920
Kotabaru	1 723,00	22	193 100	249 070
Cilamaya Wetan	100,00	1	46 300	101 300
Cilamaya Kulon	270,00	5	47 050	50 525
Lemahabang	54,00	2	66 200	51 535
Telagasari	182,00	11	69 900	397 940
Majalaya	-	-	-	-
Karawang Timur	100,00	2	9 140	12 970
Karawang Barat	100,00	3	7 800	19 075
Rawamerta	120,00	2	80 270	25 130
Tempuran	-	-	-	-
Kutawaluya	180,00	6	167 530	1 156 075
Rengasdengklok	1 359,00	14	204 250	189 210
Jayakarta	4 477,00	25	2 395 750	1 126 030
P e d e s	263,00	3	105 870	55 460
Cilebar	458,00	3	1 338 350	114 750
Cibuaya	-	-	-	-
Tirtajaya	590,00	4	113 200	33 675
Batujaya	-	-	-	-
Pakisjaya	-	-	-	-
Karawang	18 764,00	154	6 222 480	4 627 896

Sumber/Source: Dinas Perikanan dan Kelautan Kabupaten Karawang/Regional Fishery and Sea Resources of Karawang Regency



INDUSTRI, PERTAMBANGAN, DAN ENERGI

INDUSTRY, MINING, AND ENERGY



84.287

Jumlah Pelanggan PDAM 2019
Number of customers, 2019

19,08

JUTA/MILLION M³

Jumlah air yang disalurkan 2019
Number of distributed water, 2019

79,62

MILIAR/BILION RUPIAH

Nilai air yang disalurkan 2019
Value of distributed water, 2019

PENJELASAN TEKNIS

1. Pengumpulan data industri besar dan sedang dilakukan melalui Survei Industri Besar dan Sedang yang dilaksanakan setiap tahun secara lengkap (sensus) sejak tahun 1975. Survei Industri Besar dan Sedang mencakup semua perusahaan industri yang mempunyai tenaga kerja 20 orang atau lebih dengan menggunakan kuesioner II A.
2. Klasifikasi industri yang digunakan dalam survei ini berdasar kepada Klasifikasi Baku Lapangan Usaha Indonesia (KBLI). **KBLI** adalah klasifikasi lapangan usaha yang berdasar kepada International Standard Industrial Classification of All Economic Activities (ISIC) revisi 4 yang telah disesuaikan dengan kondisi Indonesia.
3. **Industri manufaktur** adalah suatu kegiatan ekonomi yang melakukan kegiatan mengubah suatu barang dasar secara mekanis, kimia, atau dengan tangan sehingga menjadi barang jadi/ setengah jadi, dan atau barang yang kurang nilainya menjadi barang yang lebih tinggi nilainya, dan sifatnya lebih dekat kepada pemakai akhir. Termasuk dalam kegiatan ini adalah jasa industri

TECHNICAL NOTES

1. *Data collection of large and medium scale manufacturing is conducted through The Large and Medium Manufacturing Establishment Survey that has been done annually for all industries (census) since 1975. Large and Medium Manufacturing Establishment Survey covers all manufactures/ industries with 20 workers or more by questionnaire II A.*
2. *The industrial classification adopted in this survey refers to the Klasifikasi Baku Lapangan Usaha Indonesia (KBLI). **KBLI** is classification of economic activities based on the International Standard Industrial Classification of All Economic Activities (ISIC rev 4) that has been modified according to the local condition in Indonesia.*
3. **Manufacturing industry** is defined as an economic activity processing basic goods mechanically, chemicals or manually into final or intermediate goods. It is also defined as processing of lower value goods into higher value goods as final or intermediate products. The activities also include services for manufacturing and assembling.

dan pekerjaan perakitan.

- 4. Perusahaan atau usaha industri** adalah suatu unit (kesatuan) usaha yang melakukan kegiatan ekonomi, bertujuan menghasilkan barang atau jasa, terletak pada suatu bangunan atau lokasi tertentu, dan mempunyai catatan administrasi tersendiri mengenai produksi dan struktur biaya serta ada seorang atau lebih yang bertanggung jawab atas usaha tersebut.
- 4. A manufacturing establishment** is defined as a production unit engaged in economic activity, producing goods or services, located in a building or in a certain location, keeping a business record concerning the production and cost structure, and having a person or more that are responsible to those activities.
- 5. Industri manufaktur** dikelompokkan ke dalam 4 golongan berdasarkan banyaknya pekerja, yaitu: industri besar (100 orang pekerja atau lebih), industri sedang/menengah (20–99 orang pekerja), industri kecil (5–19 orang pekerja), dan industri mikro (1–4 orang pekerja).
- 5. Manufacturing industries** are categorized into four groups, based on the number of employees: large scale anufacturing (100 employees or more), medium scale manufacturing (20–99 employees), small scale manufacturing (5–19 employees), and micro industry (1–4 employees).
- 6. Pelanggan** adalah individu atau kelompok, baik rumah tangga, perusahaan atau institusi non profit yang membeli air bersih dari perusahaan air bersih.
- 6. Customers** are individuals or groups, whether household, company or non-profit institutions that buy water supply from watersupply establishment.
- 7. Air disalurkan** adalah volume air bersih dari perusahaan air bersih.
- 7. Distributed water** is the volume of water supply from watersupply establishment.

Tabel
Table 6.1

Daya Terpasang, Produksi, dan Distribusi Listrik PT. PLN (Persero) pada Cabang/Ranting PLN Menurut Kecamatan di Kabupaten Karawang, 2019
Installed Electricity Power, Production, and Distribution of PT. PLN (Persero) at PLN Branch by Subdistrict in Karawang Regency, 2019

Kecamatan Subdistrict	Daya Terpasang Installed Electricity Power (KW)	Produksi Listrik Electricity Production (KWh)	Listrik Terjual Electricity Sold (KWh)	Dipakai Sendiri Own Used (KWh)	Susut/ Hilang Shrinkage/ Lost (KWh)
(1)	(2)	(3)	(4)	(5)	(6)
Pangkalan
Tegalwaru
Ciampel
Telukjambe Timur
Telukjambe Barat
Klari
Cikampek
Purwasari
Tirtamulya
Jatisari
Banyusari
Kotabaru
Cilamaya Wetan
Cilamaya Kulon
Lemahabang
Telagasari
Majalaya
Karawang Timur
Karawang Barat
Rawamerta
Tempuran
Kutawaluya
Rengasdengklok
Jayakarta
Pedes
Cilebar
Cibuaya
Tirtajaya
Batujaya
Pakisjaya
Karawang	2 518 702	6 533 440 064	6 295 602 636	9 038 813	228 798 614

Sumber/Source: PLN/PLN-State Electricity Company of Indonesia

Tabel
Table 6.2**Jumlah Pelanggan Listrik Menurut Kecamatan di
Kabupaten Karawang, 2015–2019**
**Number of Electricity Customers by Subdistrict in
Karawang Regency, 2015–2019**

Kecamatan Subdistrict	2015	2016	2017	2018	2019
(1)	(2)	(3)	(4)	(5)	(6)
Pangkalan
Tegalwaru
Ciampel
Telukjambe Timur
Telukjambe Barat
Klari
Cikampek
Purwasari
Tirtamulya
Jatisari
Banyusari
Kotabaru
Cilamaya Wetan
Cilamaya Kulon
Lemahabang
Telagasari
Majalaya
Karawang Timur
Karawang Barat
Rawamerta
Tempuran
Kutawaluya
Rengasdengklok
Jayakarta
Pedes
Cilebar
Cibuaya
Tirtajaya
Batujaya
Pakisjaya
Karawang	708 208	755 892	806 429	841 154	882 001

Sumber/Source: PLN/PLN-State Electricity Company of Indonesia

Tabel 6.3
Table**Jumlah Pelanggan dan Air yang Disalurkan Menurut Kecamatan di Kabupaten Karawang, 2019**
Number of Customers and Distributed Water by Subdistrict in Karawang Regency, 2019

Kecamatan Subdistrict	Pelanggan Number of Customers	Air Disalurkan Distributed Water (m³)	Nilai Value (Rp)
(1)	(2)	(3)	(4)
Pangkalan	1 702	340 708	1 211 912 000
Tegalwaru	–	–	–
Ciampel	3 878	843 362	3 171 783 000
Telukjambe Timur	13 714	3 997 683	18 183 014 900
Telukjambe Barat	–	–	–
K l a r i	3 994	1 197 442	7 213 691 799
Cikampek	500	79 192	307 000 325
Purwasari	–	–	–
Tirtamulya	–	–	–
Jatisari	5 833	1 174 525	4 223 628 556
Banyusari	801	148 917	517 539 218
Kotabaru	315	65 284	237 349 825
Cilamaya Wetan	1 844	342 826	1 191 438 600
Cilamaya Kulon	–	–	–
Lemahabang	1 254	251 106	885 045 052
Telagasari	840	149 908	581 200 800
Majalaya	4 589	374 710	1 691 368 100
Karawang Timur	8 891	2 174 226	9 115 262 991
Karawang Barat	13 796	3 517 528	15 638 811 804
Rawamerta	573	122 792	471 290 400
Tempuran	235	46 857	165 151 948
Kutawaluya	502	109 640	416 321 809
Rengasdengklok	3 448	753 063	2 859 517 123
Jayakarta	6 568	1 261 679	4 209 317 913
P e d e s	2 577	421 125	1 490 645 800
Cilebar	1 098	189 687	594 147 100
Cibuaya	2 242	567 191	2 054 066 100
Tirtajaya	436	83 753	279 424 880
Batujaya	4 226	811 793	2 708 370 508
Pakisjaya	431	59 543	202 903 600
Karawang	84 287	19 084 539	79 620 204 152

Sumber/Source: Perusahaan Daerah Air Minum Kabupaten Karawang (PDAM) / *Water Supply Local Enterprise of Karawang Regency*

Tabel
Table 6.4**Volume Air yang Diproduksi Menurut Pelanggan dan Nilainya di Kabupaten Karawang, 2019**
Volume of Clean Water Produced by Customers and Its Value in Karawang Regency, 2019

Pelanggan Customers	Produksi Production	Nilai Value
(1)	(2)	(3)
Non Niaga/ <i>Non-Commercial</i>	17 310 517	66 669 109 027
Niaga Kecil/ <i>Small Commerce</i>	701 867	4 820 680 300
Niaga Besar/ <i>Large Commerce</i>	106 161	1 006 155 600
Industri/ <i>Industry</i>	394 867	4 064 207 445
Sosial Umum/ <i>General Social</i>	137 830	286 639 400
Sosial Khusus/ <i>Special Social</i>	139 378	357 392 700
Tarif Khusus/ <i>Special Rates</i>	284 241	2 318 639 680
Tangki/Terminal Air/ <i>Water Terminal</i>	9 738	97 380 000
Jumlah/Total	19 084 599	79 620 204 152

Sumber/Source: Perusahaan Daerah Air Minum Kabupaten Karawang (PDAM) / *Water Supply Local Enterprise of Karawang Regency*



PARIWISATA TOURISM



RESTORAN TERBANYAK

Telukjambe Timur	220
Cikampek	130
Karawang Barat	130
Klari	110

1.233



Jumlah
Restoran di
Karawang,
2019



PENJELASAN TEKNIS

1. **Usaha penyediaan akomodasi** adalah usaha yang menyediakan pelayanan penginapan yang dapat dilengkapi dengan pelayanan pariwisata lainnya. Usaha penyediaan akomodasi dapat berupa hotel, vila, pondok wisata, bumi perkemahan, persinggahan karavan, dan akomodasi lainnya yang digunakan untuk tujuan pariwisata.
2. **Hotel** adalah penyediaan akomodasi secara harian berupa kamar-kamar di dalam satu bangunan yang dapat dilengkapi dengan jasa pelayanan makan dan minum, kegiatan hiburan dan atau fasilitas lainnya. Hotel terdiri dari hotel berbintang dan hotel non-bintang.
3. **Wisatawan mancanegara** (wisman) ialah setiap pengunjung yang mengunjungi suatu negara di luar tempat tinggalnya, didorong oleh satu atau beberapa keperluan tanpa bermaksud memperoleh penghasilan di tempat yang dikunjungi dan lamanya kunjungan tersebut tidak lebih dari satu tahun (12 bulan). Definisi ini mencakup 2 (dua) kategori wisatawan

TECHNICAL NOTES

1. **The business of providing accommodation** is a business that provides specialty services that can be equipped with other tourism services. It includes hotel, villa, cottage, camping, caravan stop, and other accommodation that are used for tourism purposes
2. **Hotel** is a daily supply of accommodation rooms within a building which can be equipped with eating and drinking services, entertainment activities and/or other facilities. Hotel consists of a classified hotel and a nonclassified hotel
3. **An International Visitor** is any person visiting a country other than his usual place of residence for any reason other than for earning income in the country visited, and the length of stay is no more than one year (12 months). This definition covers two categories of foreign visitors, namely:

mancanegara, yaitu :

- a. **Wisatawan** (turis) ialah setiap pengunjung seperti definisi di atas yang tinggal paling sedikit 24 jam, akan tetapi tidak lebih dari 1 (satu) tahun di tempat yang dikunjungi, dengan maksud antara lain: berlibur, rekreasi, olah raga, bisnis, menghadiri pertemuan, studi, dan kunjungan dengan alasan kesehatan.
- b. **Excursionist** ialah setiap pengunjung seperti definisi di atas yang tinggal kurang dari 24 jam di tempat yang dikunjungi (termasuk "Cruise passengers"). Cruise Passengers ialah setiap pengunjung yang tiba di suatu negara di mana mereka tidak menginap di akomodasi yang tersedia di negara tersebut, misalnya dengan kapal laut.
- a. **Tourist** is any visitor staying for at least 24 hours, but no more than one year, in the country visited, with the intention of visiting, and for any of these purposes: Pleasure, recreation and sports, Business, visiting friends and relatives, missions, attending meetings, conferences, visit for health reasons and study.
- b. **Excursionist** is any visitor staying less than 24 hours in the country visited including, "Cruise Passengers", i.e. visitors arriving in a country without staying in any accommodation available in the visited country.

Tabel 7.1
Table**Jumlah Rumah Makan/Restoran Menurut Kecamatan di Kabupaten Karawang, 2016–2019**
Number of Restaurants by Subdistrict in Karawang Regency, 2016–2019

Kecamatan Subdistrict	2016	2017	2018	2019
(1)	(2)	(3)	(4)	(5)
Pangkalan	5	7
Tegalwaru	7	10
Ciampel	15	20
Telukjambe Timur	200	220
Telukjambe Barat	60	65
Klari	100	110
Cikampek	125	130
Purwasari	35	25
Tirtamulya	20	20
Jatisari	20	20
Banyusari	15	45
Kotabaru	40	20
Cilamaya Wetan	15	15
Cilamaya Kulon	15	20
Lemahabang	20	30
Telagasari	30	35
Majalaya	10	15
Karawang Timur	80	90
Karawang Barat	120	130
Rawamerta	25	25
Tempuran	10	10
Kutawaluya	10	10
Rengasdengklok	45	47
Jyakerta	5	5
Pedes	20	20
Cilebar	10	13
Cibuaya	20	22
Tirtajaya	10	12
Batujaya	10	12
Pakisjaya	30	30
Karawang	1 127	1 233

Sumber/Source: Dinas Kebudayaan Dan Pariwisata Kabupaten Karawang/ Department Of Culture And Tourism of Karawang Regency

Tabel
Table 7.2**Jumlah Akomodasi Hotel Menurut Kecamatan di
Kabupaten Karawang, 2018 dan 2019**
**Number of Hotel Accomodation by Subdistrict in
Karawang Regency, 2018 and 2019**

Kecamatan Subdistrict	Hotel/Hotels		Kamar/Rooms		Tempat Tidur/Beds	
	2018	2019	2018	2019	2018	2019
(1)	(2)	(3)	(4)	(5)	(6)	(7)
Pangkalan	–	–
Tegalwaru	–	–
Ciampel	1	1
Telukjambe Timur	7	7
Telukjambe Barat	4	4
Klari	2	2
Cikampek	5	5
Purwasari	–	–
Tirtamulya	–	–
Jatisari	–	–
Banyusari	–	–
Kotabaru	5	5
Cilamaya Wetan	–	–
Cilamaya Kulon	–	–
Lemahabang	–	–
Telagasari	2	2
Majalaya	–	–
Karawang Timur	4	4
Karawang Barat	5	5
Rawamerta	–	–
Tempuran	–	–
Kutawaluya	–	–
Rengasdengklok	–	–
Jyakerta	–	–
Pedes	–	–
Cilebar	–	–
Cibuaya	–	–
Tirtajaya	–	–
Batujaya	–	–
Pakisjaya	–	–
Karawang	35	35

Sumber/Source: Badan Pusat Statistik Kabupaten Karawang/BPS-Statistics of Karawang Regency

Tabel
Table 7.3

Jumlah Pengunjung Domestik di Objek Wisata Alam dan Wisata Budaya Kabupaten Karawang, 2016-2019
Number of Domestic Visitors in Natural Attraction and Cultural Tour in Karawang Regency, 2016-2019

Tempat Rekreasi Recreation Area	Jumlah Pengunjung/Number of Visitors			
	2016	2017	2018	2019
(1)	(2)	(3)	(4)	(5)
WISATA ALAM/NATURAL ATTRACTION				
1. Air Terjun Grand Canyon	34 400	35 000	35 600	62 500
2. Curug Penganten	2 250	2 300	2 500	3 100
3. Goa Dayeuh	1 000	1 100	1 200	1 500
4. Situs Gunung Leutik	260	300	350	472
5. Curug Alay	1 400	1 450	1 500	1 820
6. Bukit Sanggabuana	1 000	1 190	1 200	1 316
7. Bukit Kembar Puncak Pinus	3 000	3 100	3 200	6 353
8. Batu Tumpang/Curug Bandung	12 000	12 100	14 500	23 638
9. Curug Cigeuntis	33 000	34 500	56 000	95 260
10. Curug Cikoleangkak	2 000	2 200	2 500	3 215
11. Curug Cikarapyak	690	700	750	900
12. Curug Cipanundaan	500	600	650	850
13. Puncak Sempur	6 500	6 700	6 800	7 500
14. Kampung Tipar	2 000	2 300	2 400	2 600
15. Bukit Calingcing	1 000	1 100	1 200	1 400
16. Taman Batu Sinapeul	890	1 000	1 100	1 250
17. Stone Garden	750	800	900	1 850
18. Waterboom Kampung Turis	25 600	27 000	27 600	65 400
19. Waterboom Empangsari	11 450	12 000	12 500	14 300
20. Waterboom Cibonteng	9 300	10 000	10 500	21 500
21. Jembatan Cinta	9 000	9 500	9 600	16 400
22. Buana Tirta	7 100	7 500	8 000	9 700
23. Bendungan Walahar	4 200	45 000	45 800	126 980
24. Danau Kalimati	8 888	8 500	8 900	9 500
25. Pohon Miring	124 301	122 000	125 000	165 289
26. Situ Cipule	70 131	76 000	7 650	8 500
27. Cadas Putri Tamelang	15 423	16 000	16 500	18 700
28. Situ Kamojing	27 404	28 500	28 600	24 130

Lanjutan Tabel/Continued Table 7.3

Tempat Rekreasi Recreation Area	Jumlah Pengunjung/Number of Visitors			
	2016	2017	2018	2019
(1)	(2)	(3)	(4)	(5)
WISATA ALAM/NATURAL ATTRACTION				
29. Taman Hutan Kota Cikampek	14 432	14 500	15 000	35 800
30. Pantai Tanjung Baru	781 027	938 214	1 232 580	856 752
31. Pantai Pasir Putih	6 093	6 300	6 500	35 980
32. Pantai Cibento	405 684	490 636	720 586	721 960
33. Hutan Mangrove	6 010	6 300	6 500	29 870
34. Pancangan	4 011	4 200	4 500	4 900
35. Pantai Mutiara	6 008	6 100	6 500	7 200
36. Maqom Syech Quro	80 933	900 700	980 779	1 245 800
37. Maqom Syech Gentong	1 100	125000,00	125 423	859 267
38. Kolam Renang Tirta Pitu Mulang	1 222	1 250	1 260	1 680
39. Pantai Samudera Baru	820 108	934 225	1 125 863	856 123
40. Pantai Pelangi	100 691	122 000	125 000	126 300
41. Pantai Alam Baru	7 611	7 800	8 000	9 200
42. Pantai Jalasena	7 211	7 500	8 000	12 100
43. Pantai Pisangan	4 045	4 400	45 000	23 120
44. Muara Sungai Manuk	2 001	2 200	2 500	2 700
45. Muara TPI	932	970	1 000	1 320
46. Muara Paridi	900	999	1 000	1 210
47. Muara Lempeng	870	940	1 000	1 150
48. Hutan Mangrove Cikeong	–	1 390	1 500	2 130
49. Sungai Alam Bentang	1 009	1 150	1 200	1 425
50. Kuala Telar Sari/Burung	740	744	750	965
51. Kuala Karang Taritis	600	670	800	958
52. Muara Tirta	890	960	1 000	1 320
53. Wisata Mangrove Sedari	1 005	1 150	12 000	36 870
54. Pulau Putri	2 119	22 000	25 000	26 510
55. Pantai Tanjung Pakis	799 385	929 251	1 002 874	957 671
56. Green Canyon	419 269	496 614	511 392	560 124

Lanjutan Tabel/*Continued Table 7.3*

Tempat Rekreasi <i>Recreation Area</i>	Jumlah Pengunjung/ <i>Number of Visitors</i>			
	2016	2017	2018	2019
(1)	(2)	(3)	(4)	(5)
WISATA BUDAYA/CULTURE TOUR				
1. Vihara Sian Jin Upho	43 111	44 000	45 000	85 270
2. Masjid Agung Karawang	109 890	110 012	125 000	256 850
3. Kampung Budaya	41 200	44 000	45 000	78 259
4. San Diego Hill	48 801	59 812	60 000	45 000
5. Kampung Calincing	705	756	800	850
6. Situs Kota Tandingan	423	435	500	450
7. Situs Kutatandingan	446	470	500	400
8. Kampung Salapan	10 087	1 198	1 200	1 350
9. Sumur Awisan	400	422	450	420
10. Keramat Muara Walungan	987	1 098	1 200	1 250
11. Makam Pasarean	1 267 695	1 462 857	1 748 524	1 256 420
12. Makam Panjang	700	744	750	800
13. Monumen Kebulatan Tekad	40 988	41 180	45 600	78 260
14. Rumah Djauw Kie Song	30 001	30 019	30 120	69 250
15. Makam Ki Bagus Rangin	218	239	250	356
16. Candi Lanang	6 101	6 110	6 500	6 700
17. Candi Wadon	4 008	4 167	4 200	3 500
18. Situs Candi Jiwa	37 010	40 450	41 062	65 128
19. Situs Candi Blandongan	4 001	4 346	5 000	56 128
20. Museum Situs Batujaya	45 131	47 110	50 000	54 123
21. Situs Telagajaya	1 576	1 789	2 000	1 700
Karawang	5 586 041	7 397 817	9 041 463	9 115 412

Sumber/*Source*: Dinas Kebudayaan Dan Pariwisata Kabupaten Karawang/ *Department Of Culture And Tourism of Karawang Regency*

Tabel
Table 7.4**Jumlah Pengunjung Domestik di Objek Wisata Buatan
Kabupaten Karawang, 2016-2019**
*Number of Domestic Visitors in Artificial Tourism in
Karawang Regency, 2016-2019*

Tempat Rekreasi <i>Recreation Area</i>	Jumlah Pengunjung/Number of Visitors			
	2016	2017	2018	2019
(1)	(2)	(3)	(4)	(5)
WISATA BUATAN				
1. Kampung Tipar	2 000	2 100	2 400	2 600
2. Taman Batu Sinapeul	5 000	1 000	1 100	1 300
3. Stone Garden	500	855	900	1 200
4. Waterboom Kampung Turis	27 000	27 500	27 600	65 400
5. Waterboom Empangsari	10 000	12 000	12 500	14 300
6. Waterboom Cibonteng	11 000	12 100	12 500	21 500
7. Jembatan Cinta	9 500	10 000	10 500	16 400
8. Buana Tirta	7 700	8 000	8 000	9 700
9. Bendungan Walahar	40 000	45 500	458 000	126 980
10. Danau Kalimati	8 100	8 500	8 900	9 500
11. Pohon Miring	12 000	12 200	125 000	165 289
12. Situ Cipule	6 000	7 555	7 650	8 500
13. Cadas Putri Tamelang	15 500	16 440	16 500	18 700
14. Situ Kamojing	27 000	28 500	28 600	24 130
15. Taman Hutan Kota Cikampek	9 000	1 100	1 500	35 800
16. Hutan Mangrove	9 000	1 100	1 500	29 870
17. Pancangan	6 000	6 400	6 500	4 900
18. Maqom Syech Quro	1 267 695	1 462 857	1 798 263	1 245 800
19. Maqom Syech Gentong	110 000	125 420	125 423	859 267
20. Kolam Renang Tirta Pitu Mulang	1 000	1 200	1 260	1 680
21. Pantai Pisangan	38 888	40 000	45 000	23 120
22. Muara Sungai Manuk	20 000	2 330	2 500	2 700
23. Muara TPI	700	900	1 000	1 320
24. Muara Paridi	500	950	1 000	1 210
25. Muara Lempeng	600	988	1 000	1 150
26. Hutan Mangrove Cikeong	1 000	1 300	1 500	2 130
27. Kuala Telar Sari/Burung	500	700	750	965

Lanjutan Tabel/*Continued Table 7.4*

Tempat Rekreasi <i>Recreation Area</i>	Jumlah Pengunjung/ <i>Number of Visitors</i>			
	2016	2017	2018	2019
(1)	(2)	(3)	(4)	(5)
WISATA BUATAN				
28. Kuala Karang Taritis	440	500	800	958
29. Wisata Mangrove Sendari	10 000	11 000	12 000	36 870
30. Vihara Sian Ji Upoh	37 000	40 000	45 000	85 270
31. Masjid Agung Karawang	10 000	122 000	125 000	256 850
32. Kampung Budaya	40 000	41 000	45 000	78 259
33. San Diego Hill	40 000	55 000	60 000	45 000
34. Kampung Calingcing	600	777	800	850
35. Situs Kota Tandingan	400	4 900	5 000	450
36. Situs Kutatandingan	–	–	–	–
37. Kampung Salapan	1 000	1 100	1 200	1 350
38. Keramat Muara Walungan	1 001	1 000	1 200	1 250
39. Monumen Rawagede	25 000	27 011	26 800	32 570
40. Makam Panjang	655	700	750	800
41. Monumen Kebulatan Tekad	4 522	45 500	45 600	78 260
42. Rumah Djiauw Kie Song	30 000	30 111	30 120	69 250
43. Makan Ki Bagus Rangin	2 111	2 200	2 500	356
44. Kawasan Percandian Batujaya	100 105	102 709	137 484	121 256
Karawang	1 949 017	2 323 003	3 246 600	3 505 010

Sumber/*Source*: Dinas Kebudayaan Dan Pariwisata Kabupaten Karawang/ *Department Of Culture And Tourism of Karawang Regency*

Tabel
Table 7.5**Jumlah Pengunjung Asing di Objek Wisata Alam dan
Wisata Budaya Kabupaten Karawang, 2016-2019**
**Number of Foreign Visitors in Natural Attraction and
Cultural Tour in Karawang Regency, 2016-2019**

Tempat Rekreasi <i>Recreation Area</i>	Jumlah Pengunjung/Number of Visitors			
	2016	2017	2018	2019
(1)	(2)	(3)	(4)	(5)
WISATA ALAM/NATURAL ATTRACTION				
1. Air Terjun Grand Canyon	–	–	–	–
2. Curug Penganten	–	–	–	–
3. Goa Dayeuh	–	–	–	–
4. Situs Gunung Leutik	–	–	–	–
5. Curug Alay	–	–	–	–
6. Bukit Sanggabuana	–	–	–	–
7. Bukit Kembar Puncak Pinus	–	–	–	–
8. Batu Tumpang/Curug Bandung	–	–	–	–
9. Curug Cigeuntis	–	–	–	–
10. Curug Cikoleangkak	–	–	–	–
11. Curug Cikarapyak	–	–	–	–
12. Curug Cipanundaan	–	–	–	–
13. Puncak Sempur	–	–	–	–
14. Kampung Tipar	–	–	–	–
15. Bukit Calingcing	–	–	–	–
16. Taman Batu Sinapeul	–	–	–	–
17. Stone Garden	–	–	–	–
18. Waterboom Kampung Turis	–	–	–	–
19. Waterboom Empangsari	–	–	–	–
20. Waterboom Cibonteng	–	–	–	–
21. Jembatan Cinta	–	–	–	–
22. Buana Tirta	–	–	–	–
23. Bendungan Walahar	–	–	–	–
24. Danau Kalimati	–	–	–	–
25. Pohon Miring	–	–	–	–
26. Situ Cipule	–	–	–	–
27. Cadas Putri Tamelang	–	–	–	–
28. Situ Kamojing	–	–	–	–

Lanjutan Tabel/*Continued Table 7.5*

Tempat Rekreasi <i>Recreation Area</i>	Jumlah Pengunjung/ <i>Number of Visitors</i>			
	2016	2017	2018	2019
(1)	(2)	(3)	(4)	(5)
WISATA ALAM/NATURAL ATTRACTION				
29. Taman Hutan Kota Cikampek	–	–	–	–
30. Pantai Tanjung Baru	–	–	–	–
31. Pantai Pasir Putih	–	–	–	–
32. Pantai Cibento	–	–	–	–
33. Hutan Mangrove	–	–	–	–
34. Pancangan	–	–	–	–
35. Pantai Mutiara	–	–	–	–
36. Maqom Syech Quro	–	–	–	–
37. Maqom Syech Gentong	–	–	–	–
38. Kolam Renang Tirta Pitu Mulang	–	–	–	–
39. Pantai Samudera Baru	–	–	–	–
40. Pantai Pelangi	–	–	–	–
41. Pantai Alam Baru	–	–	–	–
42. Pantai Jalasena	–	–	–	–
43. Pantai Pisangan	–	–	–	–
44. Muara Sungai Manuk	–	–	–	–
45. Muara TPI	–	–	–	–
46. Muara Paridi	–	–	–	–
47. Muara Lempeng	–	–	–	–
48. Hutan Mangrove Cikeong	–	–	–	–
49. Sungai Alam Bentang	–	–	–	–
50. Kual Telar Sari/Burung	–	–	–	–
51. Kual Karang Taritis	–	–	–	–
52. Muara Tirta	–	–	–	–
53. Wisata Mangrove Sedari	–	–	–	–
54. Pulau Putri	–	–	–	–
55. Pantai Tanjung Pakis	–	–	–	–
56. Green Canyon	–	–	–	–

Lanjutan Tabel/*Continued Table 7.5*

Tempat Rekreasi <i>Recreation Area</i>	Jumlah Pengunjung/ <i>Number of Visitors</i>			
	2016	2017	2018	2019
(1)	(2)	(3)	(4)	(5)
WISATA BUDAYA/CULTURE TOUR				
1. Vihara Sian Jin Upoh	–	–	–	–
2. Masjid Agung Karawang	–	–	–	–
3. Kampung Budaya	–	–	–	–
4. San Diego Hill	–	–	–	–
5. Kampung Calincing	–	–	–	–
6. Situs Kota Tandingan	–	–	–	–
7. Situs Kutatandingan	–	–	–	–
8. Kampung Salapan	–	–	–	–
9. Sumur Awisan	–	–	–	–
10. Keramat Muara Walungan	–	–	–	–
11. Makam Pasarean	–	–	–	–
12. Makam Panjang	–	–	–	–
13. Monumen Kebulatan Tekad	–	–	–	–
14. Rumah Djauw Kie Song	–	–	–	–
15. Makam Ki Bagus Rangin	–	–	–	–
16. Candi Lanang	–	–	–	–
17. Candi Wadon	–	–	–	–
18. Situs Candi Jiwa	13 900	14 865	15 000	12 568
19. Situs Candi Blandongan	–	–	–	–
20. Museum Situs Batujaya	–	–	–	–
21. Situs Telagajaya	–	–	–	–
Karawang	13 900	14 865	15 000	12 568

Sumber/*Source*: Dinas Kebudayaan Dan Pariwisata Kabupaten Karawang/ *Department Of Culture And Tourism of Karawang Regency*

Tabel
Table 7.6

**Jumlah Pengunjung Asing di Objek Wisata Buatan
Kabupaten Karawang, 2016-2019**
*Number of Foreign Visitors in Artificial Tourism in
Karawang Regency, 2016-2019*

Tempat Rekreasi <i>Recreation Area</i>	Jumlah Pengunjung/ <i>Number of Visitors</i>			
	2016	2017	2018	2019
(1)	(2)	(3)	(4)	(5)
WISATA BUATAN				
1. Kampung Tipar	–	–	–	–
2. Taman Batu Sinapeul	–	–	–	–
3. Stone Garden	–	–	–	–
4. Waterboom Kampung Turis	–	–	–	–
5. Waterboom Empangsari	–	–	–	–
6. Waterboom Ciboteng	–	–	–	–
7. Jembatan Cinta	–	–	–	–
8. Buana Tirta	–	–	–	–
9. Bendungan Walahar	–	–	–	–
10. Danau Kalimati	–	–	–	–
11. Pohon Miring	–	–	–	–
12. Situ Cipule	–	–	–	–
13. Cadas Putri Tamelang	–	–	–	–
14. Situ Kamojing	–	–	–	–
15. Taman Hutan Kota Cikampek	–	–	–	–
16. Hutan Mangrove	–	–	–	–
17. Pancangan	–	–	–	–
18. Maqom Syech Quro	–	–	–	–
19. Maqom Syech Gentong	–	–	–	–
20. Kolam Renang Tirta Pitu Mulang	–	–	–	–
21. Pantai Pisangan	–	–	–	–
22. Muara Sungai Manuk	–	–	–	–
23. Muara TPI	–	–	–	–
24. Muara Paridi	–	–	–	–
25. Muara Lempeng	–	–	–	–
26. Hutan Mangrove Cikeong	–	–	–	–
27. Kuala Telar Sari/Burung	–	–	–	–

Lanjutan Tabel/*Continued Table 7.6*

Tempat Rekreasi <i>Recreation Area</i>	Jumlah Pengunjung/ <i>Number of Visitors</i>			
	2016	2017	2018	2019
(1)	(2)	(3)	(4)	(5)
WISATA BUATAN				
28. Kuala Karang Taritis	–	–	–	–
29. Wisata Mangrove Sendari	–	–	–	–
30. Vihara Sian Ji Upoh	–	–	–	–
31. Masjid Agung Karawang	–	–	–	–
32. Kampung Budaya	–	–	–	–
33. San Diego Hill	–	–	–	85
34. Kampung Calingcing	–	–	–	–
35. Situs Kota Tandingan	–	–	–	–
36. Situs Kutatandingan	–	–	–	–
37. Kampung Salapan	–	–	–	–
38. Keramat Muara Walungan	–	–	–	–
39. Monumen Rawagede	–	–	–	–
40. Makam Panjang	–	–	–	–
41. Monumen Kebulatan Tekad	–	–	–	–
42. Rumah Djiauw Kie Song	–	–	–	–
43. Makan Ki Bagus Rangin	–	–	–	–
44. Kawasan Percandian Batujaya	13 900	14 865	15 000	12 568
Karawang	13 900	14 865	15 000	12 568

Sumber/*Source*: Dinas Kebudayaan Dan Pariwisata Kabupaten Karawang/ *Department Of Culture And Tourism of Karawang Regency*

Tabel 7.7
Table

Objek Wisata Alam dan Wisata Budaya Menurut Lokasi, Pengelola, dan Jumlah Tenaga Kerja di Kabupaten Karawang, 2016-2019
Natural Attraction and Cultural Tourism by Location, Management, and Number of Workers in Karawang Regency, 2016-2019

Tempat Rekreasi <i>Recreation Area</i>	Lokasi <i>Location</i>	Pengelola <i>Management</i>	Jumlah Tenaga Kerja <i>Number of Workers</i>	
			L / M	P / F
(1)	(2)	(3)	(4)	(5)
WISATA ALAM/NATURAL ATTRACTION				
1. Air Terjun Grand Canyon	Ds. Meda Sari	6	6	–
2. Curug Penganten	Ds. Meda Sari	2	2	–
3. Goa Dayeuh	Ds. Meda Sari	3	3	–
4. Situs Gunung Leutik	...			–
5. Curug Alay	Ds. Meda Sari	1	1	–
6. Bukit Sanggabuana	Ds. Mekarbuana	1	1	–
7. Bukit Kembar Puncak Pinus	Ds. Cintawargi	5	4	1
8. Batu Tumpang/Curug Bandung	Ds. Mekarbuana	4	4	–
9. Curug Cigeuntis	Ds. Mekarbuana	6	6	–
10. Curug Cikoleangkak	Ds. Citalaksana	–	–	–
11. Curug Cikarapyak	Ds. Kutamaneuh	–	–	–
12. Curug Cipanundaan	Ds. Kutamaneuh	2	2	–
13. Puncak Sempur	Ds. Kutamaneuh	5	5	–
14. Bukit Calingcing	Ds. Citalaksana	–	–	–
15. Pantai Cibento	Ds. Ciparage	4	4	–
16. Hutan Mangrove	Ds. Pusaka Jaya Utara	5	5	–
17. Pancangan	Ds. Pusaka Jaya Utara	1	1	–
18. Pantai Mutiara	Ds. Pusaka Jaya Utara	1	1	–
19. Pantai Samudera Baru	Ds. Sungaibuntu	8	8	–
20. Pantai Pelangi	Ds. Sungaibuntu	2	2	–
21. Pantai Alam Baru	Ds. Sungaiimanuk	–	–	–
22. Pantai Jalsena	Ds. Sungaitegal	–	–	–
23. Pantai Pisangan	Ds. Cemarajaya	4	4	–
24. Hutan Mangrove Cikeong	Ds. Sedari	2	2	–
25. Sungai Alam Bentang	Ds. Sedari	–	–	–
26. Wisata Mangrove Sedari	Ds. Sedari	6	6	–
27. Pulau Putri	Ds. Sedari	5	5	–
28. Pantai Tanjung Pukis	Ds. Cikeong	8	8	–

Lanjutan Tabel/Continued Table 7.7

Tempat Rekreasi <i>Recreation Area</i>	Lokasi <i>Location</i>	Pengelola <i>Management</i>	Jumlah Tenaga Kerja <i>Number of Workers</i>	
			L / M	P / F
(1)	(2)	(3)	(4)	(5)
WISATA BUDAYA/CULTURE TOUR				
1. Vihara Sian Jin Upoh	Ds. Tanjung Pura	4	3	1
2. Masjid Agung Karawang	Kota Karawang	12	12	–
3. Kampung Budaya	Ds. Wadas	9	8	1
4. San Diego Hill	Ds. Wadas	20	15	5
5. Kampung Calincing	Ds. Cintaksana	1	1	–
6. Situs Kota Tandingan	Ds. Kutawaluya	1	1	–
7. Situs Kutatandingan	Ds. Pamekaran	1	1	–
8. Kampung Salapan	Ds. Pamekaran	2	2	–
9. Sumur Awisan	Ds. Pamekaran	–	–	–
10. Keramat Muara Walungan	Ds. Pamekaran	1	1	–
11. Makam Pasarean	Ds. Pusaka Jaya Selatan	1	1	–
12. Makam Panjang	Ds. Pusaka Jaya Selatan	1	1	–
13. Monumen Kebulatan Tekad	Ds. Rengasdengklok	2	2	–
14. Rumah Djauw Kie Song	Ds. Rengasdengklok	3	1	2
15. Makam Ki Bagus Rangin	Ds. Rengasdengklok	1	1	–
16. Candi Lanang	Ds. Cibuaya	1	1	1
17. Candi Wadon	Ds. Cibuaya	1	1	–
18. Situs Candi Jiwa	Ds. Batujaya	8	7	1
19. Situs Candi Blandongan	Ds. Batujaya	6	6	–
20. Museum Situs Batujaya	Ds. Batujaya	2	2	–
21. Situs Telagajaya	Ds. Batujaya	1	1	1
Karawang		158	145	13

Sumber/Source: Dinas Kebudayaan Dan Pariwisata Kabupaten Karawang/ *Department Of Culture And Tourism of Karawang Regency*

Tabel
Table 7.8

Objek Wisata Buatan menurut Lokasi, Pengelola, dan Jumlah Tenaga Kerja di Kabupaten Karawang, 2019
Artificial Attractions by Location, Management, and Number of Workers in Karawang Regency, 2019

Tempat Rekreasi <i>Recreation Area</i>	Lokasi <i>Location</i>	Pengelola <i>Management</i>	Jumlah Tenaga Kerja <i>Number of Workers</i>	
			L / M	P / F
(1)	(2)	(3)	(4)	(5)
WISATA BUATAN				
1. Kampung Tipar	Ds. Kutamaneh	1	1	–
2. Taman Batu Sinapeul	Ds. Cigunungsari	1	1	–
3. Stone Garden	Ds. Kutamaneh	1	1	–
4. Waterboom Kampung Turis	Ds. Citalaksana	18	14	4
5. Waterboom Empangsari	Ds. Citalaksana	6	5	1
6. Waterboom Cibonteng	Ds. Citalaksana	6	4	2
7. Jembatan Cinta	Ds. Citalaksana	4	4	–
8. Buana Tirta	Ds. Citalaksana	–	–	–
9. Bendungan Walahar	Ds. Walahar	5	5	–
10. Danau Kalimati	Ds. Walahar	2	2	–
11. Pohon Miring	Ds. Pancawati	6	5	1
12. Situ Cipule	Ds. Mulyasari	8	6	2
13. Cadas Putri Tamelang	Ds. Tamelang	2	2	–
14. Situ Kamojing	Cikampek	2	2	–
15. Taman Hutan Kota Cikampek	Ds. Cikampek	6	5	1
16. Pancangan	Ds. Pusaka Jaya Utara	1	1	–
17. Maqom Syech Quro	Ds. Pulokalapa	8	6	2
18. Maqom Syech Gentong	Ds. Pulokalapa	4	4	–
19. Kolam Renang Tirta Pitu Mulang	Ds. Rawagede	6	4	2
20. Muara Sungai Manuk	Ds. Cemarajaya	–	–	–
21. Muara TPI	Ds. Cemarajaya	–	–	–
22. Muara Paridi	Ds. Cemarajaya	–	–	–
23. Muara Lempeng	Ds. Sedari	–	–	–
24. Hutan Mangrove Cikeong	Ds. Sedari	2	2	–
25. Kuala Telar Sari/Burung	Ds. Sedari	–	–	–
26. Kuala Karang Taritis	Ds. Sedari	–	–	–
27. Wisata Mangrove Sedari	Ds. Sedari	6	6	–

Lanjutan Tabel/*Continued Table 7.8*

Tempat Rekreasi <i>Recreation Area</i>	Lokasi <i>Location</i>	Pengelola <i>Management</i>	Jumlah Tenaga Kerja <i>Number of Workers</i>	
			L / M	P / F
(1)	(2)	(3)	(4)	(5)
WISATA BUDAYA/CULTURE TOUR				
1. Vihara Sian Jin Upoh	Ds. Tanjung Pura	4	3	1
2. Masjid Agung Karawang	Kota Karawang	12	12	–
3. Kampung Budaya	Ds. Wadas	9	8	1
4. San Diego Hill	Ds. Wadas	20	15	5
5. Kampung Calincing	Ds. Cintaksana	1	1	–
6. Situs Kota Tandingan	Ds. Kutawaluya	1	1	–
7. Situs Kutatandingan	Ds. Pamekaran	1	1	–
8. Kampung Salapan	Ds. Pamekaran	2	2	–
9. Keramat Muara Walungan	Ds. Pamekaran	1	1	–
10. Makam Pasarean	Ds. Pusaka Jaya Selatan	1	1	–
11. Makam Panjang	Ds. Pusaka Jaya Selatan	1	1	–
12. Monumen Kebulatan Tekad	Ds. Rengasdengklok	2	2	–
13. Rumah Djauw Kie Song	Ds. Rengasdengklok	3	1	2
14. Makam Ki Bagus Rangin	Ds. Rengasdengklok	1	1	–
15. Museum Situs Batujaya	Ds. Batujaya	2	2	–
Karawang		156	132	24

Sumber/*Source*: Dinas Kebudayaan Dan Pariwisata Kabupaten Karawang/ *Department Of Culture And Tourism of Karawang Regency*



TRANSPORTASI DAN KOMUNIKASI

TRANSPORTATION AND COMMUNICATION

Kondisi Jalan di Kabupaten Karawang, 2019



Road Condition in
Karawang Regency,
2019

PENJELASAN TEKNIS

1. Menurut Peraturan Pemerintah Republik Indonesia Nomor 34 Tahun 2006 Tentang Jalan, Jalan umum menurut statusnya dikelompokkan atas:
 - Jalan Nasional
 - Jalan Provinsi
 - Jalan Kabupaten
 - Jalan Kota
 - Jalan Desa

2. **Jalan nasional** yaitu jalan dimana wewenang penyelenggaraan jalan pemerintah pusat, wewenang ini meliputi pengaturan, pembinaan, pembangunan, dan pengawasan secara makro sesuai dengan kebijakan nasional

3. **Jalan provinsi** yaitu jalan dimana wewenang penyelenggaraan jalan pemerintah daerah provinsi, wewenang ini meliputi pengaturan, pembinaan, pembangunan, dan pengawasan secara makro sesuai dengan kebijakan nasional

4. **Jalan kabupaten/kota** yaitu jalan dimana wewenang penyelenggaraan jalan pemerintah daerah kabupaten/kota, wewenang ini meliputi pengaturan, pembinaan,

TECHNICAL NOTES

1. *According to the Indonesian Government Regulation No. 34 Year 2006 on Road Public roads are grouped according to their status on:*
 - *National roads*
 - *Provincial roads*
 - *Regency roads*
 - *Municipality streets*
 - *Village Road.*

2. ***National roads*** are roads where road management authority of the central government, this authority includes setting, coaching, development, and macro supervision in accordance with national policy

3. ***Provincial road*** is the path where the road management authority of provincial governments, this authority includes setting, coaching, development, and macro supervision in accordance with national policy

4. ***Regency/Municipality roads*** are roads where road management authority of local government district / Municipality, this authority includes setting, coaching, development, and

pembangunan, dan pengawasan secara makro sesuai dengan kebijakan nasional

macro supervision in accordance with national policy

5. **Kantor Pos** adalah tempat pemberi pelayanan komunikasi tertulis dan atau surat elektronik, layanan paket, layanan logistik, layanan transaksi keuangan, dan layanan keagenan pos untuk kepentingan umum. Rumah pos berfungsi sama seperti kantor pos dan kantor pos pembantu, bedanya rumah pos biasanya terletak di daerah terpencil.

5. **Post Office** is a service provider facility of written communication and or electronic mail, parcel service, logistics services, financial transaction services, and postal services to the public. Postal house has the same function as the post office and subsidiary of post office, the difference is that postal house is usually located in remote areas.

8.1 TRANSPORTASI TRANSPORTATION

Tabel 8.1.1 Panjang Jalan Menurut Tingkat Kewenangan Pemerintahan di Kabupaten Karawang (km), 2017–2019
Length of Roads by Level of Government Authority in Karawang Regency (km), 2017–2019

Tingkat Kewenangan Pemerintahan <i>Level of Government Authority</i>	2017	2018	2019
(1)	(2)	(3)	(4)
Negara/ <i>State</i>	51,79	51,79	...
Provinsi/ <i>Province</i>	91,53	91,53	...
Kabupaten/ <i>Regency</i>	1 582,80	1 937,54	1 937 530
Jumlah/<i>Total</i>	1 726,12	2 080,86	...

Sumber/*Source*: Dinas Pekerjaan Umum dan Penataan Ruang Kabupaten Karawang/*Department of Public Works and Spatial Planning of Karawang Regency*

Tabel 8.1.2 Panjang Jalan Menurut Jenis Permukaan Jalan di Kabupaten Karawang (km), 2017–2019
Table Length of Roads by Type of Road Surface in Karawang Regency (km), 2017–2019

Jenis Permukaan Jalan Type of Road Surface	2017	2018	2019
(1)	(2)	(3)	(4)
Aspal/Paved	861,73	1 053,69	1 635 954 ¹
Tidak Diaspal/Not Paved	721,07	883,85	-
Kerikil/Gravel	-	-	183 495
Tanah/Soil	-	-	118 081
Lainnya/Others	-	-	-
Jumlah/Total	1 582,80	1 937,54	1 937 530

Catatan/Note: ¹Terdiri dari aspal dan beton/ Consists of asphalt and concrete

Sumber/Source: Dinas Pekerjaan Umum dan Penataan Ruang Kabupaten Karawang/Department of Public Works and Spatial Planning of Karawang Regency

Tabel 8.1.3 Panjang Jalan Menurut Kondisi Jalan di Kabupaten Karawang (km), 2017–2019
Table *Length of Roads by Condition of Roads in Karawang Regency (km), 2017–2019*

Kondisi Jalan Condition of Roads	2017	2018 ^r	2019
(1)	(2)	(3)	(4)
Baik/Good	903,98	571,78	693,446
Sedang/Moderate	509,70	892,65	801,753
Rusak/Damage	169,12	343,37	316,924
Rusak Berat/Severely Damage	-	129,73	125,407
Jumlah/Total	1 582,80	1 937,53	1 937,53

Sumber/Source: Dinas Pekerjaan Umum dan Penataan Ruang Kabupaten Karawang/Department of Public Works and Spatial Planning of Karawang Regency

Tabel 8.1.4 Panjang Jalan Menurut Infrastruktur dan Keadaan Jalan di Kabupaten Karawang (km), 2019
Length of Road by Infrastructure and Road's Condition in Karawang Regency (km), 2019

Infrastruktur <i>Infrastructure</i>	Panjang Jalan <i>Length of Road</i>	Keadaan Jalan/ <i>Road Condition</i>		
		Baik <i>Good</i>	Sedang <i>Moderate</i>	Buruk <i>Damaged</i>
(1)	(2)	(3)	(4)	(5)
Jalan Negara/ <i>State Road</i>	73,14
Jalan Provinsi/ <i>Province Road</i>	47,93
Jalan Tol/ <i>Highway</i>	37,49
Jalan Kabupaten/ <i>Regency Road</i>	1 937,530	835,890	976,230	125,410
Jalan Poros Desa/ <i>Village Axle Road</i>	940,70	471,94	292,96	175,80
Jembatan (Buah)/ <i>Bridge (unit)</i>	541	108	411	22
Drainase/Gorong-gorong <i>Drainage/Culverts</i>	1 270,44	514,57	279,14	486,73
Saluran Tersier/ <i>Tertiary Channels</i>	1 791,00	884,63	358,20	548,18
Saluran Sekunder/ <i>Secondary Channels</i>	451,40	322,81	90,28	38,31
Saluran Pembuang/ <i>Exhaust duct</i>	1 027,68	880,72	109,74	37,23
Penanganan Abrasi Pantai dan Muara/ <i>Handling of Beach and Estuary Abrasion</i>	84,00	17,92	40,85	23,23
Jumlah/Total	8 202,31	4 036,48	2 558,40	1 456,89

Sumber/*Source*: Dinas Pekerjaan Umum dan Penataan Ruang Kabupaten Karawang/*Department of Public Works and Spatial Planning of Karawang Regency*

Tabel
Table 8.1.5**Banyaknya Penumpang Kereta Api Menurut Bulan dan Stasiun di Kabupaten Karawang, 2019**
Number of Train Passengers by Month and Station in Karawang Regency, 2019

Bulan Month	Stasiun/Station					Jumlah Penumpang Total Passengers
	Karawang	Klari	Kosambi	Dawuan	Cikampek	
(1)	(2)	(3)	(4)	(5)	(6)	(7)
Januari/January	40 028	9 140	19 236	7 108	62 344	137 856
Februari/February	38 003	8 012	17 438	6 514	55 720	125 687
Maret/March	43 331	9 750	19 697	7 269	62 852	142 899
April/April	45 159	10 173	20 712	7 658	70 556	154 258
Mei/May	45 375	9 661	19 977	6 912	71 157	153 082
Juni/June	40 788	9 224	22 255	8 509	82 179	162 955
Juli/July	43 415	9 846	20 383	7 404	71 699	152 747
Agustus/August	40 780	8 535	18 282	6 907	65 193	139 697
September/September	42 468	8 504	17 884	6 703	62 754	138 313
Oktober/October	44 316	8 505	18 021	6 753	60 524	138 119
November/November	45 379	8 781	18 528	6 454	61 520	140 662
Desember/December	51 371	9 891	21 689	7 432	71 837	162 220
Jumlah/Total	520 413	110 022	234 102	85 623	798 335	1 748 495

Sumber/Source: DAOP 1 PT. Kereta Api Indonesia/Railway Operation Area 1 of PT. Kereta Api Indonesia

8.2 KOMUNIKASI COMMUNICATION

Tabel 8.2.1 Jumlah Kantor Pos Pembantu Menurut Kecamatan di Kabupaten Karawang, 2016–2019
Number of Post Offices Subsidiaries by Subdistrict in Karawang Regency, 2016–2019

Kecamatan Subdistrict	2016	2017	2018	2019
(1)	(2)	(3)	(4)	(5)
Pangkalan	-	-	-	-
Tegalwaru	1	1	1	1
Ciampel	1	1	1	1
Telukjambe Timur	1	1	1	1
Telukjambe Barat	1	1	1	1
Klari	2	2	2	2
Cikampek	1	1	1	1
Purwasari	1	1	1	1
Tirtamulya	1	1	1	1
Jatisari	1	1	1	1
Banyusari	1	1	1	1
Kotabaru	-	-	-	-
Cilamaya Wetan	1	1	1	1
Cilamaya Kulon	-	-	-	-
Lemahabang	1	1	1	1
Telagasari	1	1	1	1
Majalaya	1	1	1	1
Karawang Timur	2	2	2	2
Karawang Barat	2	2	2	2
Rawamerta	1	1	1	1
Tempuran	1	1	1	1
Kutawaluya	1	1	1	1
Rengasdengklok	1	1	1	1
Jyakerta	-	-	-	-
Pedes	1	1	1	1
Cilebar	-	-	-	-
Cibuaya	-	-	-	-
Tirtajaya	-	-	-	-
Batujaya	1	1	1	1
Pakisjaya	-	-	-	-
Karawang	25	25	25	25

Sumber/Source: PT Pos Indonesia Kabupaten Karawang/ PT Pos Indonesia branch Karawang Regency



PERBANKAN, KOPERASI, DAN HARGA-HARGA
BANKING, COOPERATIVE, AND PRICES

Jumlah Koperasi Aktif
di Kabupaten Karawang
terus meningkat selama
3 tahun terakhir



*The number of active cooperatives in Karawang Regency
has continued to increase over the past 3 years*

PENJELASAN TEKNIS

1. **Koperasi** merupakan sebuah badan hukum atau organisasi ekonomi yang berasaskan kekeluargaan dan bertujuan untuk mensejahterakan anggotanya.
2. **Koperasi Unit Desa (KUD)** adalah suatu koperasi serba usaha yang beranggotakan penduduk desa dan beralokasi di daerah pedesaan, daerah kerjanya biasanya mencakup satu wilayah kecamatan.
3. **Koperasi Pegawai Republik Indonesia (KPRI)** adalah koperasi yang didirikan oleh pegawai negeri serta dikelola untuk kepentingan pegawai negeri.
4. **Koperasi Karyawan (KOPKAR)** adalah sebuah koperasi yang berada di sebuah perusahaan tertentu. Anggota koperasi ini adalah para karyawan dari perusahaan tersebut.
5. **Koperasi Pasar (KOPPAS)** adalah jenis koperasi yang anggotanya terdiri dari para pedagang pasar. Bentuk koperasi koperasi pasar dapat berupa koperasi simpan pinjam yang menyediakan pinjaman modal bagi para pedagang.

TECHNICAL NOTES

1. **A Cooperative Cooperative** is a legal entity or economic organization based on kinship and aims to prosper its members.
2. **Village Unit Cooperative** is a multi-business cooperative consisting of villagers and located in rural areas, the working area usually covers one sub-district area.
3. **The Republic of Indonesia Employees Cooperative** is a cooperative established by civil servants and managed for the benefit of civil servants.
4. **Employee Cooperative** is a cooperative that is in a particular company. The members of the cooperative are the employees of the company.
5. **Market Cooperatives** are types of cooperatives whose members consist of market traders. The form of market cooperative cooperatives can be savings and loan cooperatives that provide capital loans to traders.

Tabel 9.1 Jumlah Koperasi Aktif Menurut Kecamatan di Kabupaten Karawang, 2016–2019
Table 9.1 Number of Active Cooperative by Subdistrict in Karawang Regency, 2016–2019

Kecamatan Subdistrict	2016	2017	2018	2019
(1)	(2)	(3)	(4)	(5)
Pangkalan	4	4	4	4
Tegalwaru	9	9	9	10
Ciampel	24	21	23	28
Telukjambe Timur	71	63	65	75
Telukjambe Barat	9	8	10	13
Klari	81	75	77	86
Cikampek	101	79	81	96
Purwasari	19	21	22	25
Tirtamulya	8	10	12	14
Jatisari	37	35	36	43
Banyusari	16	17	18	22
Kotabaru	60	54	56	65
Cilamaya Wetan	32	30	31	42
Cilamaya Kulon	21	23	24	27
Lemahabang	18	19	20	21
Telagasari	30	29	31	34
Majalaya	13	13	14	17
Karawang Timur	99	71	73	86
Karawang Barat	106	82	84	93
Rawamerta	28	26	28	33
Tempuran	23	22	24	29
Kutawaluya	5	5	7	9
Rengasdengklok	82	75	76	87
Jayakarta	5	5	6	7
Pedes	19	19	21	25
Cilebar	3	3	3	4
Cibuaya	9	9	10	12
Tirtajaya	19	19	20	23
Batujaya	27	35	36	41
Pakisjaya	8	11	13	15
Karawang	986	892	934	1 086

Sumber/Source: Dinas Koperasi dan Usaha Kecil Menengah Kabupaten Karawang/Department of Cooperatives and Small and Medium Enterprises of Karawang Regency

Tabel
Table 9.2

Jumlah Koperasi Menurut Jenis Koperasi dan Kecamatan di Kabupaten Karawang, 2019
Number of Cooperative by Kind of Cooperative and Subdistrict in Karawang Regency, 2019

Kecamatan Subdistrict	Jenis Koperasi/ Kind of Cooperative					Jumlah Total
	KUD	KPRI	KOPKAR	KOPPAS	Lainnya Other	
(1)	(2)	(3)	(4)	(5)	(6)	(7)
Pangkalan	-	1	1	-	13	15
Tegalwaru	1	2	1	1	15	20
Ciampel	1	1	26	-	7	35
Telukjambe Timur	1	1	32	-	66	100
Telukjambe Barat	1	-	9	-	7	17
Klari	2	4	63	1	83	153
Cikampek	1	5	42	9	78	135
Purwasari	-	1	18	1	14	34
Tirtamulya	1	1	-	-	19	21
Jatisari	3	2	3	1	46	55
Banyusari	1	1	3	-	34	39
Kotabaru	-	1	2	-	68	71
Cilamaya Wetan	4	1	1	2	51	59
Cilamaya Kulon	1	-	1	1	32	35
Lemahabang	2	2	2	1	25	32
Telagasari	2	2	1	-	41	46
Majalaya	-	3	-	-	20	23
Karawang Timur	1	15	21	3	104	144
Karawang Barat	2	37	44	-	146	229
Rawamerta	1	1	-	-	40	42
Tempuran	3	2	9	1	30	45
Kutawaluya	1	1	-	-	15	17
Rengasdengklok	5	2	15	1	82	105
Jayakarta	-	1	-	-	14	15
Pedes	4	1	2	-	27	34
Cilebar	-	2	-	-	6	8
Cibuaya	1	1	2	-	16	20
Tirtajaya	1	1	-	-	38	40
Batujaya	1	1	2	1	49	54
Pakisjaya	1	2	-	-	26	29
Karawang	42	95	300	23	1 212	1 672

Sumber/Source: Dinas Koperasi dan Usaha Kecil Menengah Kabupaten Karawang/Department of Cooperatives and Small and Medium Enterprises of Karawang Regency

Tabel
Table 9.3**Perkembangan Investasi di Kabupaten Karawang,
2012-2019**
**Development of Investment in Karawang Regency, 2012-
2019**

Tahun Year	Jumlah Investasi (triliun) Total of Investment (billion)
(1)	(2)
2012	25 783
2013	36 449
2014	25 761
2015	25 541
2016	27 349
2017	29 418
2018	14 835
2019	...

Sumber/Source: Dinas Penanaman Modal dan Pelayanan Terpadu Satu Pintu Kabupaten Karawang/*Investment and Integrated One-Stop Service of Karawang Regency*

Tabel
Table 9.4

Perkembangan Harga Dasar Gabah dan Harga di Tingkat KUD dan Non KUD di Kabupaten Karawang (Rp/Kg), 1995-1996 sampai dengan 2018-2019
Trend of Basic Price of Unhulled Paddy and Trend of Prices of Unhulled Paddy in Village Unit Cooperative and Non Village Unit Cooperative in Karawang Regency, (Rp/ Kg), 1995-1996 until 2018-2019

Tahun Year	Perkembangan Harga Dasar Trend of Basic Price	Perkembangan Harga/Trend of Prices	
		KUD Village Unit Cooperative	Non KUD Non Village Unit Cooperative
(1)	(2)	(3)	(4)
1995-1996	400	416	411
1996-1997	450	466	460
1997-1998	525	541	535
1998-1999	1 000	1 016	1 010
1999-2000	1 000	1 016	1 010
2000-2001	1 500	1 519	1 519
2001-2002	1 500	1 519	1 519
2002-2003	1 725	1 725	1 725
2003-2004	1 725	1 725	1 725
2004-2005	1 765	1 765	1 765
2005-2006	1 765	1 765	1 765
2006-2007	2 280	2 280	2 280
2007-2008	2 600	2 600	2 600
2008-2009	3 040	3 040	3 040
2009-2010	3 345	3 345	3 345
2011-2012	3 345	3 345	3 345
2012-2013	4 200	4 150	4 150
2013-2014	4 200	4 150	4 150
2014-2015	4 600	4 600	4 600
2015-2016	4 600	4 600	4 600
2016-2017	4 600	4 600	4 600
2017-2018	4 800	4 800	4 800
2018-2019

Sumber/Source: Badan Urusan Logistik Wilayah V Kabupaten Karawang/Regional Office V of Warehouse for Foodstuff of Karawang Regency

Tabel
Table 9.5**Persentase Perkembangan Harga Dasar Gabah dan Harga Pembelian Gabah oleh Bulog Kabupaten Karawang (Persen), 1995-1996 sampai 2018-2019**
Percentage of Unhulled Paddy Basic Prices Trend and Unhulled Paddy Purchasing Price by Warehouse for Foodstuff of Karawang (Percent), 1995-1996 until 2018-2019

Tahun Year	Perkembangan Harga Dasar Trend of Basic Price	Perkembangan Harga/Trend of Prices	
		KUD Village Unit Cooperative	Non KUD Non Village Unit Cooperative
(1)	(2)	(3)	(4)
1995-1996	10,64	10,64	10,78
1996-1997	12,50	12,02	11,92
1997-1998	16,67	16,09	16,30
1998-1999	90,48	87,80	88,78
1999-2000	0,00	0,00	0,00
2000-2001	0,00	0,00	0,00
2001-2002	0,00	0,00	0,00
2002-2003	0,00	0,00	0,00
2003-2004	0,00	0,00	0,00
2004-2005	0,00	0,00	0,00
2005-2006	2,32	2,32	2,32
2006-2007	29,17	29,17	29,17
2007-2008	14,04	14,04	14,04
2008-2009	12,22	12,22	12,22
2009-2010	10,03	10,03	10,03
2011-2012	0,00	0,00	0,00
2012-2013	25,56	0,00	0,00
2013-2014	100,00	100,00	100,00
2014-2015	9,52	9,52	9,52
2015-2016	0,00	0,00	0,00
2016-2017	0,00	0,00	0,00
2017-2018	4,35	4,35	4,35
2018-2019

Sumber/Source: Badan Urusan Logistik Wilayah V Kabupaten Karawang/Regional Office V of Warehouse for Foodstuff of Karawang Regency

Tabel 9.6
Table

Perkembangan/Persentase Perkembangan Harga Dasar Beras di Tingkat KUD dan Non KUD di Kabupaten Karawang, 1995-2019
Trend of Paddy Basic Price and Percentage of Trend of Paddy Basic Price in Village Cooperative Units and Non Village Cooperative Units in Karawang, 1995-2019

Tahun Year	Perkembangan Harga Dasar Beras <i>Trend of Paddy Basic Price</i>		Persentase Perkembangan Harga Dasar Beras/Percentage of Paddy Basic Prices	
	KUD Village Unit Cooperative	Non KUD Non Village Unit Cooperative	KUD Village Unit Cooperative	Non KUD Non Village Unit Cooperative
(1)	(2)	(3)	(4)	(5)
1995	657	652	10,98	11,26
1996	738	730	12,33	11,96
1997	856	848	15,99	16,16
1998	1 650	1 650	93,92	94,57
1999	1 650	1 650	0,00	0,00
2000	2 470	2 470	49,70	49,70
2001	2 470	2 470	0,00	0,00
2002	2 470	2 470	0,00	0,00
2003	2 790	2 790	12,96	12,96
2004	2 790	2 790	0,00	0,00
2005	2 790	2 790	0,00	0,00
2006	3 550	3 550	27,24	27,24
2007	4 000	4 000	12,67	12,67
2008	4 300	4 300	7,50	7,50
2009	4 600	4 600	6,98	6,98
2010	5 060	5 060	10,00	10,00
2011	5 060	5 060	0,00	0,00
2012	6 600	6 600	30,43	30,43
2013	6 600	6 600	30,43	30,43
2014	6 600	6 600	30,43	30,43
2015	7 300	7 300	10,61	10,61
2016	7 300	7 300	0,00	0,00
2017	8 030	8 030	10,00	10,00
2018	8 030	8 030	0,00	0,00
2019

Sumber/Source: Badan Urusan Logistik Wilayah V Kabupaten Karawang/Regional Office V of Warehouse for Foodstuff of Karawang Regency



PENGELUARAN PENDUDUK POPULATION EXPENDITURE

Rata-rata Pengeluaran Penduduk di Kabupaten Karawang, 2019

Average Expenditure in Karawang Regency, 2019

Non Makanan
Non-Food Group



46,97%



Rp 575.329 /kapita/bulan

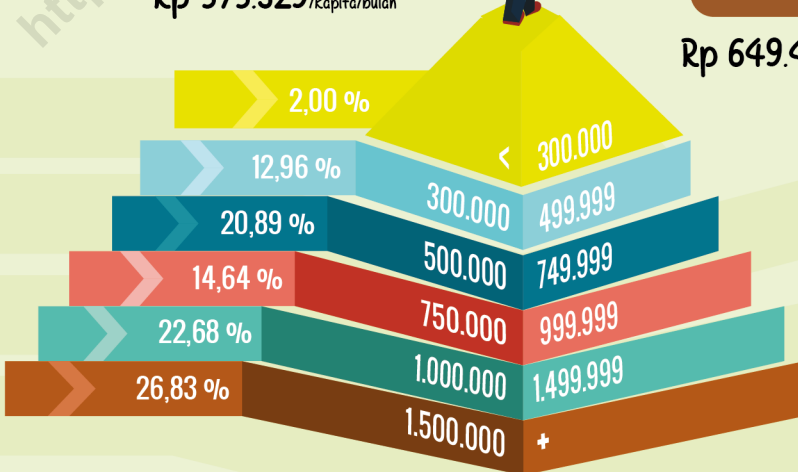
Makanan
Food Group



53,03%



Rp 649.486 /kapita/bulan



PENJELASAN TEKNIS

1. **Pengeluaran rata-rata per kapita** adalah biaya yang dikeluarkan untuk konsumsi semua anggota rumah tangga selama sebulan baik yang berasal dari pembelian, pemberian maupun produksi sendiri dibagi dengan banyaknya anggota rumah tangga dalam rumah tangga tersebut.

TECHNICAL NOTES

1. ***Per capita Average Expenditure*** is the cost spent for all household members consumption during the month, whether from purchasing, giving or own production, divided by the number of household members in the household.

<https://karawangkab.bps.go.id>

Tabel
Table 10.1

Rata-rata Pengeluaran per Kapita Sebulan Menurut Kelompok Komoditas (rupiah) di Kabupaten Karawang, 2018 dan 2019
Monthly Average Expenditure per Capita by Commodity Group (rupiahs) in Karawang Regency, 2018 and 2019

Kelompok Komoditas/Commodity Group	2018	2019
(1)	(2)	(3)
Makanan/Food		
Padi-padian/ <i>Cereals</i>	77 241	63 399
Umbi-umbian/ <i>Tubers</i>	2 510	2 545
Ikan/udang/cumi/kerang/ <i>Fish/shrimp/common squid/shells</i>	36 744	34 297
Daging/ <i>Meat</i>	20 525	22 198
Telur dan susu/ <i>Eggs and milk</i>	33 621	31 945
Sayur-sayuran/ <i>Vegetables</i>	41 374	38 139
Kacang-kacangan/ <i>Legumes</i>	10 975	10 889
Buah-buahan/ <i>Fruits</i>	29 842	26 883
Minyak dan kelapa/ <i>Oil and coconut</i>	11 417	9 376
Bahan minuman/ <i>Beverage stuffs</i>	18 787	16 839
Bumbu-bumbuan/ <i>Spices</i>	12 940	11 655
Konsumsi lainnya/ <i>Miscellaneous food items</i>	13 618	11 612
Makanan dan minuman jadi/ <i>Prepared food and beverages</i>	294 056	284 177
Rokok/ <i>Cigarettes</i>	87 866	85 532
Jumlah makanan/Total food	691 517	649 486
Bukan makanan/Non-food		
Perumahan dan fasilitas rumah tangga/ <i>Housing and household facilities</i>	298 116	29 6434
Aneka komoditas dan jasa/ <i>Goods and services</i>	118 192	129 626
Pakaian, alas kaki, dan tutup kepala/ <i>Clothing, footwear, and headgear</i>	34 447	3 7638
Komoditas tahan lama/ <i>Durable goods</i>	44 769	60 868
Pajak, pungutan, dan asuransi/ <i>Taxes and insurance</i>	21 105	32 723
Keperluan pesta dan upacara/kenduri/ <i>Parties and ceremonies</i>	19 015	18 040
Jumlah bukan makanan/Total non-food	535 644	575 329
Jumlah/Total	1 227 161	1 224 815

Sumber/Source: BPS, Survei Sosial Ekonomi Nasional (Susenas) Maret/BPS-Statistics Indonesia, National Socioeconomic Survey March

Tabel 10.2
Table

Persentase Pengeluaran per Kapita Sebulan Menurut Kelompok Komoditas di Kabupaten Karawang, 2018 dan 2019
Percentage of Monthly Expenditure per Capita by Commodity Group in Karawang Regency, 2018 and 2019

Kelompok Komoditas/Commodity Group	2018	2019
(1)	(2)	(3)
Makanan/Food		
Padi-padian/ <i>Cereals</i>	6,29	5,18
Umbi-umbian/ <i>Tubers</i>	0,20	0,21
Ikan/udang/cumi/kerang/ <i>Fish/shrimp/common squid/shells</i>	2,99	2,80
Daging/ <i>Meat</i>	1,67	1,81
Telur dan susu/ <i>Eggs and milk</i>	2,74	2,61
Sayur-sayuran/ <i>Vegetables</i>	3,37	3,11
Kacang-kacangan/ <i>Legumes</i>	0,89	0,89
Buah-buahan/ <i>Fruits</i>	2,43	2,19
Minyak dan kelapa/ <i>Oil and coconut</i>	0,93	0,77
Bahan minuman/ <i>Beverage stuffs</i>	1,53	1,37
Bumbu-bumbuan/ <i>Spices</i>	1,05	0,95
Konsumsi lainnya/ <i>Miscellaneous food items</i>	1,11	0,95
Makanan dan minuman jadi/ <i>Prepared food and beverages</i>	23,96	23,20
Rokok/ <i>Cigarettes</i>	7,16	6,98
Jumlah makanan/Total food	56,35	53,03
Bukan makanan/Non-food		
Perumahan dan fasilitas rumah tangga/ <i>Housing and household facilities</i>	24,29	24,20
Aneka komoditas dan jasa/ <i>Goods and services</i>	9,63	10,58
Pakaian, alas kaki, dan tutup kepala/ <i>Clothing, footwear, and headgear</i>	2,81	3,07
Komoditas tahan lama/ <i>Durable goods</i>	3,65	4,97
Pajak, pungutan, dan asuransi/ <i>Taxes and insurance</i>	1,72	2,67
Keperluan pesta dan upacara/kenduri/ <i>Parties and ceremonies</i>	1,55	1,47
Jumlah bukan makanan/Total non-food	43,65	46,97
Jumlah/Total	100,00	100,00

Sumber/Source: BPS, Survei Sosial Ekonomi Nasional (Susenas) Maret/BPS-Statistics Indonesia, National Socioeconomic Survey March

Tabel
Table 10.3**Persentase Penduduk Menurut Kuintil Pengeluaran Per Kapita Sebulan di Kabupaten Karawang, 2018 dan 2019**
Percentage of Population by Per Capita Spending Group a Month in Karawang Regency, 2018 and 2019

Golongan Pengeluaran Spending Group (Rp)	2018	2019
(1)	(2)	(3)
< 300.000	1,03	2,00
300 000–499 999	10,58	12,96
500 000–749 999	20,19	20,89
750 000–999 999	18,30	14,64
1 000 000–1 499 999	20,60	22,68
> 1 500 000	29,31	26,83
Jumlah / Total	100,00	100,00

Sumber/Source: BPS, Survei Sosial Ekonomi Nasional (Susenas) Maret/BPS-Statistics Indonesia, National Socioeconomic Survey March

Tabel 10.4
Table

Rata-rata Pengeluaran Perkapita Sebulan menurut Golongan Pengeluaran dan Kelompok Barang di Kabupaten Karawang (rupiah), 2019
Average Expenditure Per Capita Per Month by Expenditure Class and Commodity Group in Karawang Regency (rupiahs), 2019

Golongan Pengeluaran per Kapita Sebulan (Rp) <i>Expenditure Class (Rupiahs)</i>	Makanan <i>Food</i>	Bukan Makanan <i>Non Food</i>	Jumlah <i>Total</i>
(1)	(2)	(3)	(4)
40 persen Terbawah <i>40 Percent and Less</i>	353 819	198 603	552 422
40 persen Tengah <i>40 Percent in the Middle</i>	693 734	518 200	1 211 934
20 persen Teratas <i>20 Percent and More</i>	1 153 390	1 443 449	2 596 839
Rata-rata/Average	649 486	575 329	1 224 815

Sumber/Source: BPS, Survei Sosial Ekonomi Nasional (Susenas) Maret 2019/BPS-Statistics Indonesia, National Socioeconomic Survey, March 2019

Tabel
Table 10.5**Pengeluaran Rata-rata Perkapita Sebulan menurut Kelompok Makanan di Kabupaten Karawang (rupiah), 2019**
Average Expenditure Per Capita Per Month by Food Group in Karawang Regency (rupiahs), 2019

Kelompok Makanan <i>Food Group</i>	40 persen Terbawah <i>40 Percent</i> <i>and Less</i>	40 persen Tengah <i>40 Percent in</i> <i>the Middle</i>	20 persen Teratas <i>20 Percent</i> <i>and More</i>	Rata-rata <i>Average</i>
(1)	(2)	(3)	(4)	(5)
Padi-padian/ <i>Cereals</i>	53 559	68 360	73 224	63 399
Umbi-umbian/ <i>Tubers</i>	1 404	2 444	5 033	2 545
Ikan/ <i>Fish</i>	19 407	37 505	57 724	34 297
Daging/ <i>Meat</i>	9 640	21 823	48 091	22 198
Telur dan susu/ <i>Eggs and milk</i>	15 297	33 775	61 633	31 945
Sayur-sayuran/ <i>Vegetables</i>	25 677	40 468	58 455	38 139
Kacang-kacangan/ <i>Legumes</i>	6 137	12 694	16 808	10 889
Buah-buahan/ <i>Fruits</i>	11 182	25 969	60 140	26 883
Minyak dan lemak/ <i>Oil and fats</i>	7 283	9 569	13 185	9 376
Bahan minuman/ <i>Beverage stuffs</i>	12 820	17 474	23 623	16 839
Bumbu-bumbuan/ <i>Spices</i>	8 211	11 839	18 182	11 655
Konsumsi lainnya/ <i>Miscellaneous food items</i>	7 453	12 082	19 006	11 612
Makanan dan minuman jadi/ <i>Prepared food and beverages</i>	133 739	296 039	561 782	284 177
Tembakau dan sirih/ <i>Tobacco and betel</i>	42 011	103 692	136 504	85 532
Jumlah/Total	353 819	693 734	1 153 390	649 486

Sumber/Source: BPS, Survei Sosial Ekonomi Nasional (Susenas) Maret/BPS-Statistics Indonesia, National Socioeconomic Survey March

Tabel 10.6
Table

Pengeluaran Rata-rata Perkapita Sebulan menurut Kelompok Bukan Makanan di Kabupaten Karawang (rupiah), 2019
Average Expenditure Per Capita Per Month by Non Food Group in Karawang Regency (rupiahs), 2019

Kelompok Bukan Makanan <i>Non-Food Group</i>	40 persen Terbawah <i>40 Percent</i> <i>and Less</i>	40 persen Tengah <i>40 Percent in</i> <i>the Middle</i>	20 persen Teratas <i>20 Percent</i> <i>and More</i>	Rata-rata <i>Average</i>
(1)	(2)	(3)	(4)	(5)
Perumahan, bahan bakar, penerangan, air <i>Housing and household facility</i>	125 827	291 991	646 901	29 6434
Aneka barang dan jasa <i>Goods and services</i>	42 688	123 523	315 860	129 626
Pakaian, alas kaki, dan tutup kepala <i>Clothing, footwear, and headgear</i>	15 780	38 380	79 928	3 7638
Barang yang tahan lama <i>Durable goods</i>	3 776	25 219	246 189	60 868
Pajak pemakaian dan premi asuransi <i>Taxes and insurances</i>	9 396	30 535	83 790	32 723
Keperluan pesta dan upacara <i>Parties and ceremonies</i>	1 137	8 552	70 782	18 040
Jumlah/Total	198 603	518 200	1 443 449	575 329

Sumber/Source: BPS, Survei Sosial Ekonomi Nasional (Susenas) Maret/BPS-Statistics Indonesia, National Socioeconomic Survey March



PERDAGANGAN TRADE



PENJELASAN TEKNIS

1. **Pasar** adalah salah satu dari berbagai sistem, institusi, prosedur, hubungan sosial dan infrastruktur tempat usaha menjual barang, jasa, dan tenaga kerja untuk orang-orang dengan imbalan uang.
2. **Toko atau kedai** adalah bangunan permanen tempat menjual barang-barang (makanan kecil dan sebagainya).
3. **Kios** adalah toko kecil.
4. **Warung** adalah tempat menjual makanan, minuman, kelontong, dan sebagainya.

TECHNICAL NOTES

1. **Market** is one of various systems, institutions, procedures, social relations and infrastructure where business sell goods, services, and labor to people in exchange for money.
2. **A Shop** is a form of permanent buildings where sell goods (snacks and so on).
3. **Stall** is a small shop.
4. **Stalls** are places to sell food, drinks, grocery, and so on.

Tabel 11.1 **Jumlah Sarana Perdagangan Menurut Jenisnya di Kabupaten Karawang, 2016–2019**
Table 11.1 **Number of Trading Facilities by Type of Facility in Karawang Regency, 2016–2019**

Jenis Sarana Perdagangan <i>Type of Trading Facilities</i>	2016	2017	2018	2019
(1)	(2)	(3)	(4)	(5)
Pasar/Market	27	...
Pusat Perbelanjaan <i>Shopping Center</i>	7	...
Toko/Store	1 846	...
Toko Modern/ <i>Modern Shop</i>	486	...
Gudang/ <i>Warehouse</i>	103	...
Distributor/Agen <i>Distributor/Agent</i>	978	...
Kios
Warung
Jumlah/Total

Sumber/Source: Dinas Perindustrian dan Perdagangan Kabupaten Karawang/*Department of Industry and Commerce of Karawang Regency*

Tabel
Table 11.2**Banyaknya Sarana Perdagangan Menurut Jenisnya dan Kecamatan di Kabupaten Karawang, 2018**
Number of Trading Facilities by the Type and Subdistrict in Karawang Regency, 2018

Kecamatan Subdistrict	Pasar Market	Pusat Perbelanjaan Shopping Center	Toko Store	Toko Modern Modern Shop	Gudang Warehouse	Distributor/Agen Distributor/Agent
(1)	(2)	(3)	(4)	(5)	(6)	(7)
Pangkalan	-	-	19	3	-	12
Tegalwaru	1	-	35	6	-	15
Ciampel	-	-	16	6	3	18
Telukjambe Timur	2	4	44	71	13	54
Telukjambe Barat	-	-	25	10	2	19
Klari	1	-	80	44	6	57
Cikampek	4	1	80	36	4	31
Purwasari	-	-	71	27	-	27
Tirtamulya	-	-	52	3	-	16
Jatisari	2	-	55	17	-	37
Banyusari	1	-	27	6	2	24
Kotabaru	-	-	68	37	5	70
Cilamaya Wetan	1	-	116	20	2	26
Cilamaya Kulon	1	-	111	4	1	32
Lemahabang	1	-	73	5	2	29
Telagasari	1	-	71	13	5	34
Majalaya	-	-	47	8	2	17
Karawang Timur	2	2	97	45	15	75
Karawang Barat	2	-	111	66	21	86
Rawamerta	1	-	28	4	-	25
Tempuran	1	-	105	6	2	28
Kutawaluya	-	-	83	7	-	24
Rengasdengklok	2	-	85	19	13	66
Jayakarta	-	-	57	2	-	24
Pedes	1	-	76	6	-	32
Cilebar	-	-	46	1	-	18
Cibuaya	-	-	41	2	1	15
Tirtajaya	1	-	16	3	-	28
Batujaya	1	-	86	8	4	28
Pakisjaya	1	-	25	1	-	11
Karawang	27	7	1846	486	103	978

Sumber/Source: Dinas Perindustrian dan Perdagangan Kabupaten Karawang/Department of Industry and Commerce of Karawang Regency

Tabel
Table 11.3**Banyaknya Pasar Menurut Jenisnya dan Kecamatan di Kabupaten Karawang, 2018**
Number of Markets by the Type and Subdistrict in Karawang Regency, 2018

Kecamatan Subdistrict	Pasar Pemda Local Government Market	Pasar Desa Village Market	Pasar Swasta Private Market	Pasar Hewan Animal Market	Jumlah Total
(1)	(2)	(3)	(4)	(5)	(6)
Pangkalan	-	-	-	-	-
Tegalwaru	-	-	1	-	1
Ciampel	-	-	-	-	-
Telukjambe Timur	-	1	1	-	2
Telukjambe Barat	-	-	-	-	-
Klari	-	1	-	-	1
Cikampek	3	-	1	-	4
Purwasari	-	-	-	-	-
Tirtamulya	-	-	-	-	-
Jatisari	2	-	-	-	2
Banyusari	-	1	-	-	1
Kotabaru	-	-	-	-	-
Cilamaya Wetan	1	-	-	-	1
Cilamaya Kulon	-	1	-	-	1
Lemahabang	1	-	-	-	1
Telagasari	-	1	-	-	1
Majalaya	-	-	-	-	-
Karawang Timur	1	1	-	-	2
Karawang Barat	2	-	-	-	2
Rawamerta	-	1	-	-	1
Tempuran	-	-	1	-	1
Kutawaluya	-	-	-	-	-
Rengasdengklok	1	-	-	1	2
Jyakerta	-	-	-	-	-
Pedes	-	-	1	-	1
Cilebar	-	-	-	-	-
Cibuaya	-	-	-	-	-
Tirtajaya	1	-	-	-	1
Batujaya	-	1	-	-	1
Pakisjaya	-	1	-	-	1
Karawang	12	9	5	1	27

Sumber/Source: Dinas Perindustrian dan Perdagangan Kabupaten Karawang/Department of Industry and Commerce of Karawang Regency

Tabel 11.4
Table


Banyaknya Toko Modern Menurut Jenisnya dan Kecamatan di Kabupaten Karawang, 2018
Number of Modern Shops by the Type and Subdistrict in Karawang Regency, 2018

Kecamatan Subdistrict	Minimarket Mini Market	Supermarket	Departemen Store Department Store	Hypermarket	Perkulakan Grocery	Jumlah Total
(1)	(2)	(3)	(4)	(5)	(6)	(7)
Pangkalan	3	-	-	-	-	3
Tegalwaru	6	-	-	-	-	6
Ciampel	6	-	-	-	-	6
Telukjambe Timur	61	4	2	4	-	71
Telukjambe Barat	10	-	-	-	-	10
Klari	43	1	-	-	-	44
Cikampek	34	1	-	-	-	35
Purwasari	27	-	-	-	-	27
Tirtamulya	3	-	-	-	-	3
Jatisari	17	-	-	-	-	17
Banyusari	6	-	-	-	-	6
Kotabaru	37	-	-	-	-	37
Cilamaya Wetan	20	-	-	-	-	20
Cilamaya Kulon	4	-	-	-	-	4
Lemahabang	5	-	-	-	-	5
Telagasari	13	-	-	-	-	13
Majalaya	8	-	-	-	-	8
Karawang Timur	41	1	2	1	-	45
Karawang Barat	60	5	1	-	-	66
Rawamerta	4	-	-	-	-	4
Tempuran	6	-	-	-	-	6
Kutawaluya	7	-	-	-	-	7
Rengasdengklok	19	-	-	-	-	19
Jyakerta	2	-	-	-	-	2
Pedes	6	-	-	-	-	6
Cilebar	1	-	-	-	-	1
Cibuaya	2	-	-	-	-	2
Tirtajaya	3	-	-	-	-	3
Batujaya	8	-	-	-	-	8
Pakisjaya	1	-	-	-	-	1
Karawang	463	12	5	5	-	485

Sumber/Source: Dinas Perindustrian dan Perdagangan Kabupaten Karawang/Department of Industry and Commerce of Karawang Regency



SISTEM NERACA REGIONAL
SYSTEM OF REGIONAL ACCOUNTS



PENJELASAN TEKNIS

1. Produk Domestik Bruto pada tingkat nasional serta Produk Domestik Regional Bruto (PDRB) pada tingkat regional menggambarkan kemampuan suatu wilayah untuk menciptakan nilai tambah pada suatu waktu tertentu. Untuk menyusun PDB maupun PDRB digunakan 2 pendekatan, yaitu lapangan usaha dan pengeluaran. Keduanya menyajikan komposisi data nilai tambah dirinci menurut sumber kegiatan ekonomi (lapangan usaha) dan menurut komponen penggunaannya. PDB maupun PDRB dari sisi lapangan usaha merupakan penjumlahan seluruh komponen nilai tambah bruto yang mampu diciptakan oleh sektor-sektor ekonomi atas berbagai aktivitas produksinya. Sedangkan dari sisi pengeluaran menjelaskan tentang penggunaan dari nilai tambah tersebut.
2. PDB menurut lapangan usaha mengalami perubahan klasifikasi dari 9 lapangan usaha menjadi 17 lapangan usaha. PDB menurut lapangan usaha dirinci menurut total nilai tambah dari seluruh sektor ekonomi yang mencakup lapangan

TECHNICAL NOTES

1. *The basic measure of the value added arising from economic activity is known as Gross Domestic Product at the national level and Gross Regional Domestic Product (GRDP) at the regional level. To compile these statistics, two approaches have been used, i.e. "production approach" and "expenditure approach". The first approach is to measure value added produced by various kinds of economic activities, while the second approach is to measure final uses of the country's output. In other words, GDP/GRDP is the sum of total value added produced by all economic industries (activities) and the way of using it.*
2. *GDP by industry classification changes from 9 sectors to 17 industries. GDP by industry is classified by types of economic activities such as Agriculture, Forestry and Fishing; Mining and Quarrying; Manufacturing; Electricity and Gas; Water supply, Sewerage, Waste Management*

usaha Pertanian, Kehutanan, dan Perikanan; Pertambangan dan Penggalian; Industri Pengolahan; Pengadaan Listrik dan Gas; Pengadaan Air, Pengelolaan Sampah, Limbah dan Daur Ulang; Konstruksi; Perdagangan Besar dan Eceran, Reparasi Mobil dan Sepeda Motor; Transportasi dan Pergudangan; Penyediaan Akomodasi dan Makan Minum; Informasi dan Komunikasi; Jasa Keuangan dan Asuransi; Real Estat; Jasa Perusahaan; Administrasi Pemerintahan, Pertahanan dan Jaminan Sosial Wajib; Jasa Pendidikan; Jasa Kesehatan dan Kegiatan Sosial; dan Jasa lainnya.

and Remediation Activities; Construction; Wholesale and Retail Trade; Repair of Motor Vehicles and Motorcycles; Transportation and Storage; Accommodation and Food Service Activities; Information and Communication; Financial and Insurance Activities; Real Estate Activities; Business Activities; Public Administration; Defence and Compulsory Social Security; Education; Human Health and Social Work Activities; and Other Services Activities.

3. Produk Domestik Bruto maupun agregat turunannya disajikan dalam 2 (dua) versi penilaian, yaitu atas dasar "harga berlaku" dan atas dasar "harga konstan". Disebut sebagai harga berlaku karena seluruh agregat dinilai dengan menggunakan harga pada tahun berjalan, sedangkan harga konstan enilaiannya didasarkan kepada harga satu tahun dasar tertentu, dalam publikasi ini digunakan harga tahun 2010.

3. *GDP and its aggregations are presented in two forms: at current market prices and at constant base year market prices. In presenting current market prices, all aggregates are valued at current market prices, while base year constant market prices are shown by valuing all aggregates at fixed base year prices. Year of 2010 is used as the base year in this publication.*

4. Laju pertumbuhan Produk Domestik Bruto diperoleh dari perhitungan PDB atas dasar

4. *Growth rate of Gross Domestic Product is derived from GDP at constant market prices.*

harga konstan. Diperoleh dengan cara mengurangi nilai PDB pada tahun ke-n terhadap nilai pada tahun ke n-1 (tahun sebelumnya), dibagi dengan nilai pada tahun ke n-1, dikalikan dengan 100 persen. Laju pertumbuhan menunjukkan perkembangan agregat pendapatan dari satu waktu tertentu terhadap waktu sebelumnya.

It is obtained by subtracting the value of GDP year n with the value of GDP year n-1, divided by the value of GDP year n-1 then multiplied by 100 percent. The growth rate of GDP explains the income growth during the given period.

5. Penghitungan statistik neraca nasional mengikuti buku petunjuk yang diterbitkan oleh Perserikatan Bangsa Bangsa (PBB) dikenal sebagai Sistem Neraca Nasional (SNN). SNN adalah rekomendasi internasional tentang bagaimana menyusun ukuran aktivitas ekonomi yang sesuai dengan standar neraca baku yang didasarkan pada prinsip-prinsip ekonomi. Rekomendasi yang dimaksud dinyatakan dalam sekumpulan konsep, definisi, klasifikasi, dan aturan neraca yang disepakati secara internasional dalam mengukur indikator tertentu seperti Produk Domestik Bruto (PDB). Salah satu bentuk adaptasi pencatatan statistik nasional adalah melakukan perubahan tahun dasar PDB Indonesia dari tahun 2000 ke 2010. Perubahan tahun dasar PDB dilakukan seiring dengan mengadakan

5. *The method used to estimate national accounts statistics is based on the standard guidelines formed by United Nation known as System of National Accounts (SNA). SNA is the internationally agreed standard set of recommendations on how to compile measures of economic activity in accordance with strict accounting conventions based on economic principles. The recommendations are expressed in term of a set of concepts, definitions, classifications and accounting rules that comprise the internationally agreed standard for measuring indicators such as Gross Domestic Product (GDP). One of the improvement in the national statistical system is to rebase GDP form base year 2000 to 2010 in order to capture current economic condition. It is in line with the United Nations (UN) recommendation on 2008 SNA.*

rekomendasi PBB yang tertuang dalam Sistem Neraca Nasional 2008 (SNA 2008).

<https://karawangkab.bps.go.id>

Tabel
Table 12.1**Produk Domestik Regional Bruto Atas Dasar Harga Berlaku Menurut Lapangan Usaha di Kabupaten Karawang (miliar rupiah), 2015–2019**
Gross Regional Domestic Product at Current Market Prices by Industry in Karawang Regency (billion rupiahs), 2015–2019

	Lapangan Usaha/Industry	2015	2016	2017	2018*	2019**
	(1)	(2)	(3)	(4)	(5)	(6)
A	Pertanian, Kehutanan, dan Perikanan/ <i>Agriculture, Forestry, and Fishing</i>	7 073,39	7 572,59	7 376,67	8 329,54	9 114,84
B	Pertambangan dan Penggalian/ <i>Mining and Quarrying</i>	2 482,22	2 498,56	2 563,06	2 808,54	2 789,05
C	Industri Pengolahan/ <i>Manufacturing</i>	119 312,09	131 153,03	142 126,14	155 773,56	163 361,83
D	Pengadaan Listrik dan Gas/ <i>Electricity and Gas</i>	1 896,82	1 893,00	1 979,08	1 955,33	2 057,13
E	Pengadaan Air; Pengelolaan Sampah, Limbah, dan Daur Ulang/ <i>Water Supply; Sewerage, Waste Management, and Remediation Activities</i>	95,43	110,43	131,20	148,83	170,93
F	Konstruksi/ <i>Construction</i>	6 347,92	7 065,00	7 781,77	8 811,24	10 056,92
G	Perdagangan Besar dan Eceran; Reparasi Mobil dan Sepeda Motor/ <i>Wholesale and Retail Trade; Repair of Motor Vehicles and Motorcycles</i>	16 853,81	17 981,99	19 118,66	20 808,22	23 248,15
H	Transportasi dan Pergudangan/ <i>Transportation and Storage</i>	3 038,52	3 437,03	3 749,85	4 059,67	4 486,35
I	Penyediaan Akomodasi dan Makan Minum/ <i>Accommodation and Food Service Activities</i>	1 477,02	1 670,02	1 883,38	2 163,47	2 479,88
J	Informasi dan Komunikasi/ <i>Information and Communication</i>	1 411,20	1 611,71	1 804,87	1 934,49	2 145,74

Lanjutan Tabel/Continued Table 12.1

Lapangan Usaha/Industry		2015	2016	2017	2018 ^x	2019 ^{xx}
(1)	(2)	(3)	(4)	(5)	(6)	(6)
K	Jasa Keuangan dan Asuransi/ <i>Financial and Insurance Activities</i>	1 836,27	2 122,46	2 350,18	2 605,22	2 759,73
L	Real Estat/ <i>Real Estate Activities</i>	339,98	366,51	407,11	462,63	515,56
M,N	Jasa Perusahaan/ <i>Business Activities</i>	54,21	61,07	67,59	76,93	94,94
O	Administrasi Pemerintahan, Pertahanan, dan Jaminan Sosial Wajib/ <i>Public Administration and Defence; Compulsory Social Security</i>	1 846,59	1 967,26	2 063,49	2 168,86	2 293,61
P	Jasa Pendidikan/ <i>Education</i>	1 391,44	1 583,83	1 868,83	2 263,91	2 656,37
Q	Jasa Kesehatan dan Kegiatan Sosial/ <i>Human Health and Social Work Activities</i>	442,12	502,57	561,86	624,03	706,47
R,S,T,U	Jasa Lainnya/ <i>Other Services Activities</i>	1 217,46	1 387,92	1 590,21	1 815,59	2 048,44
Produk Domestik Bruto/ Gross Domestic Product		167 116,46	182 984,95	197 423,98	216 810,04	230 985,93

Sumber/Source: BPS, berbagai sensus, survei dan sumber lain/BPS-Statistics Indonesia, various census, survey, and other sources

Tabel
Table 12.2**Produk Domestik Regional Bruto Atas Dasar Harga Konstan 2010 Menurut Lapangan Usaha di Kabupaten Karawang (miliar rupiah), 2015–2019**
Gross Regional Domestic Product at 2010 Constant Market Prices by Industry in Karawang Regency (billion rupiahs), 2015–2019

	Lapangan Usaha/Industry	2015	2016	2017	2018^x	2019^{xx}
	(1)	(2)	(3)	(4)	(5)	(6)
A	Pertanian, Kehutanan, dan Perikanan/ <i>Agriculture, Forestry, and Fishing</i>	4 647,33	4 792,48	4 594,76	4 656,03	4 713,18
B	Pertambangan dan Penggalian/ <i>Mining and Quarrying</i>	3 547,32	3 726,17	3 633,30	3 548,59	3 441,58
C	Industri Pengolahan/ <i>Manufacturing</i>	94 043,01	100 291,30	106 137,83	113 163,22	116 575,31
D	Pengadaan Listrik dan Gas/ <i>Electricity and Gas</i>	1 051,91	1 050,21	1 074,90	1 017,38	1 046,43
E	Pengadaan Air; Pengelolaan Sampah, Limbah, dan Daur Ulang/ <i>Water Supply; Sewerage, Waste Management, and Remediation Activities</i>	82,22	87,66	94,01	99,11	108,54
F	Konstruksi/ <i>Construction</i>	5 014,38	5 463,38	5 865,49	6 347,31	6 949,37
G	Perdagangan Besar dan Eceran; Reparasi Mobil dan Sepeda Motor/ <i>Wholesale and Retail Trade; Repair of Motor Vehicles and Motorcycles</i>	13 620,38	14 276,92	14 656,58	15 278,87	16 537,39
H	Transportasi dan Pergudangan/ <i>Transportation and Storage</i>	2 318,13	2 522,73	2 664,15	2 822,25	3 061,95
I	Penyediaan Akomodasi dan Makan Minum/ <i>Accommodation and Food Service Activities</i>	1 257,55	1 374,56	1 492,17	1 633,98	1 797,00
J	Informasi dan Komunikasi/ <i>Information and Communication</i>	1 393,50	1 591,38	1 781,84	1 971,13	2 244,04

Lanjutan Tabel/Continued Table 12.2

Lapangan Usaha/Industry		2015	2016	2017	2018*	2019**
(1)		(2)	(3)	(4)	(5)	(6)
K	Jasa Keuangan dan Asuransi/ <i>Financial and Insurance Activities</i>	1 459,95	1 618,59	1 705,95	1 809,24	1 869,58
L	Real Estat/ <i>Real Estate Activities</i>	304,70	324,36	354,95	395,35	434,7
M,N	Jasa Perusahaan/ <i>Business Activities</i>	42,95	46,72	50,71	55,27	60,48
O	Administrasi Pemerintahan, Pertahanan, dan Jaminan Sosial Wajib/ <i>Public Administration and Defence; Compulsory Social Security</i>	1 192,64	1 234,69	1 240,66	1 260,66	1 326,07
P	Jasa Pendidikan/ <i>Education</i>	1 065,34	1 184,82	1 324,68	1 461,57	1 574,66
Q	Jasa Kesehatan dan Kegiatan Sosial/ <i>Human Health and Social Work Activities</i>	357,77	390,85	424,07	459,13	503,65
R,S,T,U	Jasa Lainnya/ <i>Other Services Activities</i>	1 054,51	1 148,72	1 262,40	1 381,70	1 501,63
Produk Domestik Bruto/ Gross Domestic Product		132 453,57	141 125,54	148 358,44	157 360,78	163 745,57

Sumber/Source: BPS, berbagai sensus, survei dan sumber lain/BPS-Statistics Indonesia, various census, survey, and other sources

Tabel
Table 12.3

Distribusi Persentase Produk Domestik Regional Bruto Atas Dasar Harga Berlaku Menurut Lapangan Usaha di Kabupaten Karawang, 2015–2019
Percentage Distribution of Gross Regional Domestic Product at Current Market Prices by Industry in Karawang Regency, 2015–2019

	Lapangan Usaha/Industry	2015	2016	2017	2018^x	2019^{xx}
	(1)	(2)	(3)	(4)	(5)	(6)
A	Pertanian, Kehutanan, dan Perikanan/ <i>Agriculture, Forestry, and Fishing</i>	4,23	4,14	3,74	3,84	3,95
B	Pertambangan dan Penggalian/ <i>Mining and Quarrying</i>	1,49	1,37	1,30	1,30	1,21
C	Industri Pengolahan/ <i>Manufacturing</i>	71,40	71,67	71,99	71,85	70,72
D	Pengadaan Listrik dan Gas/ <i>Electricity and Gas</i>	1,14	1,04	1,00	0,90	0,89
E	Pengadaan Air; Pengelolaan Sampah, Limbah, dan Daur Ulang/ <i>Water Supply; Sewerage, Waste Management, and Remediation Activities</i>	0,06	0,06	0,07	0,07	0,07
F	Konstruksi/ <i>Construction</i>	3,80	3,86	3,94	4,06	4,35
G	Perdagangan Besar dan Eceran; Reparasi Mobil dan Sepeda Motor/ <i>Wholesale and Retail Trade; Repair of Motor Vehicles and Motorcycles</i>	10,09	9,83	9,68	9,60	10,07
H	Transportasi dan Pergudangan/ <i>Transportation and Storage</i>	1,82	1,88	1,90	1,87	1,94
I	Penyediaan Akomodasi dan Makan Minum/ <i>Accommodation and Food Service Activities</i>	0,88	0,91	0,95	1,00	1,07
J	Informasi dan Komunikasi/ <i>Information and Communication</i>	0,84	0,88	0,91	0,89	0,93
K	Jasa Keuangan dan Asuransi/ <i>Financial and Insurance Activities</i>	1,10	1,16	1,19	1,20	1,20

Lanjutan Tabel/Continued Table 12.3

	Lapangan Usaha/Industry	2015	2016	2017	2018*	2019^{xx}
	(1)	(2)	(3)	(4)	(5)	(6)
L	Real Estat/ <i>Real Estate Activities</i>	0,20	0,20	0,21	0,21	0,22
M,N	Jasa Perusahaan/ <i>Business Activities</i>	0,03	0,03	0,03	0,04	0,04
O	Administrasi Pemerintahan, Pertahanan, dan Jaminan Sosial Wajib/ <i>Public Administration and Defence; Compulsory Social Security</i>	1,11	1,08	1,05	1,00	0,99
P	Jasa Pendidikan/ <i>Education</i>	0,83	0,87	0,95	1,04	1,15
Q	Jasa Kesehatan dan Kegiatan Sosial/ <i>Human Health and Social Work Activities</i>	0,27	0,28	0,29	0,29	0,31
R,S,T,U	Jasa Lainnya/ <i>Other Services Activities</i>	0,73	0,76	0,81	0,84	0,89
	Produk Domestik Bruto/ Gross Domestic Product	100,00	100,00	100,00	100,00	100,00

Sumber/Source: BPS, berbagai sensus, survei dan sumber lain/BPS-Statistics Indonesia, various census, survey, and other sources

Tabel
Table 12.4

Laju Pertumbuhan Produk Domestik Regional Bruto Atas Dasar Harga Konstan 2010 Menurut Lapangan Usaha di Kabupaten Karawang (persen), 2015–2019
Growth Rate of Gross Regional Domestic Product at 2010 Constant Market Prices by Industry in Karawang Regency (percent), 2015–2019

	Lapangan Usaha/ <i>Industry</i>	2015	2016	2017	2018*	2019**
	(1)	(2)	(3)	(4)	(5)	(6)
A	Pertanian, Kehutanan, dan Perikanan/ <i>Agriculture, Forestry, and Fishing</i>	-0,04	3,12	-4,13	1,33	1,23
B	Pertambangan dan Penggalian/ <i>Mining and Quarrying</i>	-1,32	5,04	-2,49	-2,33	-3,02
C	Industri Pengolahan/ <i>Manufacturing</i>	3,95	6,64	5,83	6,62	3,02
D	Pengadaan Listrik dan Gas/ <i>Electricity and Gas</i>	-0,15	-0,16	2,35	-5,35	2,86
E	Pengadaan Air; Pengelolaan Sampah, Limbah, dan Daur Ulang/ <i>Water Supply; Sewerage, Waste Management, and Remediation Activities</i>	7,74	6,61	7,25	5,42	9,52
F	Konstruksi/ <i>Construction</i>	9,61	8,95	7,36	8,22	9,49
G	Perdagangan Besar dan Eceran; Reparasi Mobil dan Sepeda Motor/ <i>Wholesale and Retail Trade; Repair of Motor Vehicles and Motorcycles</i>	5,77	4,82	2,66	4,25	8,24
H	Transportasi dan Pergudangan/ <i>Transportation and Storage</i>	9,38	8,83	5,61	5,93	8,49
I	Penyediaan Akomodasi dan Makan Minum/ <i>Accommodation and Food Service Activities</i>	9,78	9,31	8,56	9,5	9,98
J	Informasi dan Komunikasi/ <i>Information and Communication</i>	17,27	14,20	11,97	10,62	13,85

Lanjutan Tabel/Continued Table 12.4

	Lapangan Usaha/Industry	2015	2016	2017	2018^x	2019^{xx}
	(1)	(2)	(3)	(4)	(5)	(6)
K	Jasa Keuangan dan Asuransi/ <i>Financial and Insurance Activities</i>	9,56	10,87	5,40	6,06	3,34
L	Real Estat/ <i>Real Estate Activities</i>	5,94	6,45	9,43	11,38	9,95
M,N	Jasa Perusahaan/ <i>Business Activities</i>	9,05	8,78	8,54	8,99	9,44
O	Administrasi Pemerintahan, Pertahanan, dan Jaminan Sosial Wajib/ <i>Public Administration and Defence; Compulsory Social Security</i>	5,66	3,53	0,48	1,61	5,19
P	Jasa Pendidikan/ <i>Education</i>	14,81	11,22	11,81	10,33	7,74
Q	Jasa Kesehatan dan Kegiatan Sosial/ <i>Human Health and Social Work Activities</i>	14,14	9,24	8,50	8,27	9,70
R,S,T,U	Jasa Lainnya/ <i>Other Services Activities</i>	8,49	8,93	9,90	9,45	8,68
	Produk Domestik Bruto/ Gross Domestic Product	4,50	6,55	5,13	6,07	4,06

Sumber/Source: BPS, berbagai sensus, survei dan sumber lain/BPS-Statistics Indonesia, various census, survey, and other sources

Tabel
Table 12.5

Indeks Harga Implisit Produk Domestik Regional Bruto Menurut Lapangan Usaha di Kabupaten Karawang (2010=100), 2015–2019
Implicit Price Index of Gross Regional Domestic Product by Industry in Karawang Regency (2010=100), 2015–2019

	Lapangan Usaha/Industry	2015	2016	2017	2018*	2019**
	(1)	(2)	(3)	(4)	(5)	(6)
A	Pertanian, Kehutanan, dan Perikanan/ <i>Agriculture, Forestry, and Fishing</i>	193,39	178,90	160,55	158,01	152,20
B	Pertambangan dan Penggalian/ <i>Mining and Quarrying</i>	81,04	79,15	70,54	67,05	69,97
C	Industri Pengolahan/ <i>Manufacturing</i>	140,13	137,65	133,91	130,77	126,87
D	Pengadaan Listrik dan Gas/ <i>Electricity and Gas</i>	196,59	192,19	184,12	180,25	180,32
E	Pengadaan Air; Pengelolaan Sampah, Limbah, dan Daur Ulang/ <i>Water Supply; Sewerage, Waste Management, and Remediation Activities</i>	157,48	150,16	139,56	125,98	116,07
F	Konstruksi/ <i>Construction</i>	144,72	138,82	132,67	129,32	126,59
G	Perdagangan Besar dan Eceran; Reparasi Mobil dan Sepeda Motor/ <i>Wholesale and Retail Trade; Repair of Motor Vehicles and Motorcycles</i>	140,58	136,19	130,44	125,95	123,74
H	Transportasi dan Pergudangan/ <i>Transportation and Storage</i>	146,52	143,85	140,75	136,24	131,08
I	Penyediaan Akomodasi dan Makan Minum/ <i>Accommodation and Food Service Activities</i>	138,00	132,41	126,22	121,49	117,45
J	Informasi dan Komunikasi/ <i>Information and Communication</i>	95,62	98,14	101,29	101,28	101,27

Lanjutan Tabel/Continued Table 12.5

Lapangan Usaha/Industry		2015	2016	2017	2018^x	2019^{xx}
(1)		(2)	(3)	(4)	(5)	(6)
K	Jasa Keuangan dan Asuransi/ <i>Financial and Insurance Activities</i>	147,61	144,00	137,76	131,13	125,78
L	Real Estat/ <i>Real Estate Activities</i>	118,60	117,02	114,70	112,99	111,58
M,N	Jasa Perusahaan/ <i>Business Activities</i>	156,97	139,19	133,29	130,71	126,21
O	Administrasi Pemerintahan, Pertahanan, dan Jaminan Sosial Wajib/ <i>Public Administration and Defence; Compulsory Social Security</i>	172,96	172,04	166,32	159,33	154,83
P	Jasa Pendidikan/ <i>Education</i>	168,70	154,90	141,08	133,68	130,61
Q	Jasa Kesehatan dan Kegiatan Sosial/ <i>Human Health and Social Work Activities</i>	140,27	135,92	132,49	128,59	123,57
R,S,T,U	Jasa Lainnya/ <i>Other Services Activities</i>	136,41	131,40	125,97	120,82	115,45
Produk Domestik Bruto/ Gross Domestic Product		141,06	137,78	133,07	129,66	126,17

Sumber/Source: BPS, berbagai sensus, survei dan sumber lain/BPS-Statistics Indonesia, various census, survey, and other sources

Tabel
Table 12.6**Laju Implisit Produk Domestik Regional Bruto Menurut Lapangan Usaha di Kabupaten Karawang, 2015–2019**
Implicit Growth Rate of Gross Regional Domestic Product by Industry in Karawang Regency, 2015–2019

	Lapangan Usaha/Industry	2015	2016	2017	2018*	2019**
	(1)	(2)	(3)	(4)	(5)	(6)
A	Pertanian, Kehutanan, dan Perikanan/ <i>Agriculture, Forestry, and Fishing</i>	8,10	11,43	1,60	3,81	11,52
B	Pertambangan dan Penggalan/ <i>Mining and Quarrying</i>	2,39	12,19	5,20	-4,17	-43,89
C	Industri Pengolahan/ <i>Manufacturing</i>	1,80	2,80	2,40	3,08	3,01
D	Pengadaan Listrik dan Gas/ <i>Electricity and Gas</i>	2,29	4,39	2,15	-0,04	12,53
E	Pengadaan Air; Pengelolaan Sampah, Limbah, dan Daur Ulang/ <i>Water Supply; Sewerage, Waste Management, and Remediation Activities</i>	4,87	7,60	10,78	8,54	3,20
F	Konstruksi/ <i>Construction</i>	4,25	4,63	2,59	2,15	4,62
G	Perdagangan Besar dan Eceran; Reparasi Mobil dan Sepeda Motor/ <i>Wholesale and Retail Trade; Repair of Motor Vehicles and Motorcycles</i>	3,22	4,40	3,57	1,79	2,60
H	Transportasi dan Pergudangan/ <i>Transportation and Storage</i>	1,86	2,20	3,31	3,94	11,28
I	Penyediaan Akomodasi dan Makan Minum/ <i>Accommodation and Food Service Activities</i>	4,23	4,90	3,89	3,44	4,09
J	Informasi dan Komunikasi/ <i>Information and Communication</i>	-2,57	-3,11	0,01	0,01	-0,05

Lanjutan Tabel/Continued Table 12.6

	Lapangan Usaha/Industry	2015	2016	2017	2018^x	2019^{xx}
	(1)	(2)	(3)	(4)	(5)	(6)
K	Jasa Keuangan dan Asuransi/ <i>Financial and Insurance Activities</i>	2,51	4,52	5,06	4,26	3,63
L	Real Estat/ <i>Real Estate Activities</i>	1,35	2,02	1,51	1,27	3,33
M,N	Jasa Perusahaan/ <i>Business Activities</i>	12,77	4,43	1,97	3,57	3,67
O	Administrasi Pemerintahan, Pertahanan, dan Jaminan Sosial Wajib/ <i>Public Administration and Defence; Compulsory Social Security</i>	0,54	3,44	4,39	2,91	6,83
P	Jasa Pendidikan/ <i>Education</i>	8,91	9,79	5,54	2,35	4,43
Q	Jasa Kesehatan dan Kegiatan Sosial/ <i>Human Health and Social Work Activities</i>	3,20	2,58	3,04	4,06	6,12
R,S,T,U	Jasa Lainnya/ <i>Other Services Activities</i>	3,81	4,31	4,26	4,65	2,71
	Produk Domestik Bruto/ Gross Domestic Product	2,38	3,54	2,63	2,77	2,30

Sumber/Source: BPS, berbagai sensus, survei dan sumber lain/BPS-Statistics Indonesia, various census, survey, and other sources

Tabel
Table 12.7**Produk Domestik Regional Bruto Atas Dasar Harga Berlaku Menurut Jenis Pengeluaran di Kabupaten Karawang (miliar rupiah), 2015–2019**
Gross Regional Domestic Product at Current Market Prices by Type of Expenditure in Karawang Regency (billion rupiahs), 2015–2019

Jenis Pengeluaran <i>Type of Expenditure</i>	2015	2016	2017	2018^x	2019^{xx}
(1)	(2)	(3)	(4)	(5)	(6)
Pengeluaran Konsumsi Rumah Tangga <i>Household Consumption Expenditure</i>	62 491,61	69 192,86	75 341,63	82 321,20	89 382,86
Pengeluaran Konsumsi LNPRT <i>NPISH Consumption Expenditure</i>	310,83	335,65	368,78	432,77	467,42
Pengeluaran Konsumsi Pemerintah <i>Government Consumption Expenditure</i>	4 409,87	4 728,29	4 813,21	5 315,53	5 557,99
Pembentukan Modal Tetap Bruto <i>Gross Fixed Capital Formation</i>	30 442,75	32 443,89	35 087,58	37 823,23	40 387,71
Perubahan Inventori <i>Changes in Inventories</i>	6 509,02	7 556,71	7 588,32	7 879,39	7 952,19
Net (Ekspor Impor)/Net (Export Import)	62 952,39	68 727,55	74 224,45	83 037,92	87 237,77
Produk Domestik Bruto Gross Domestic Product	167 116,46	182 984,95	197 423,98	216 810,04	230 985,93

Sumber/Source: BPS, berbagai sensus, survei dan sumber lain/BPS-Statistics Indonesia, various census, survey, and other sources

Tabel
Table 12.8

Produk Domestik Regional Bruto Atas Dasar Harga Konstan 2010 Menurut Jenis Pengeluaran di Kabupaten Karawang (miliar rupiah), 2015–2019
Gross Regional Domestic Product at 2010 Constant Market Prices by Type of Expenditure in Karawang Regency (billion rupiahs), 2015–2019

Jenis Pengeluaran <i>Type of Expenditure</i>	2015	2016	2017	2018*	2019**
(1)	(2)	(3)	(4)	(5)	(6)
Pengeluaran Konsumsi Rumah Tangga <i>Household Consumption Expenditure</i>	46 949,50	49 397,46	52 080,27	54 675,29	57 261,83
Pengeluaran Konsumsi LNPRT <i>NPISH Consumption Expenditure</i>	249,27	262,86	277,14	301,24	314,23
Pengeluaran Konsumsi Pemerintah <i>Government Consumption Expenditure</i>	2 814,96	2 914,39	2 846,23	3 001,90	3 149,26
Pembentukan Modal Tetap Bruto <i>Gross Fixed Capital Formation</i>	23 463,54	24 350,25	25 874,16	26 591,11	27 085,70
Perubahan Inventori <i>Changes in Inventories</i>	4 706,27	5 050,79	4 824,81	4 850,77	4 861,01
Net (Ekspor Impor)/ <i>Net (Export Import)</i>	54 270,04	59 149,78	62 455,84	67 940,47	71 073,53
Produk Domestik Bruto Gross Domestic Product	132 453,57	141 125,54	148 358,44	157 360,78	163 745,57

Sumber/Source: BPS, berbagai sensus, survei dan sumber lain/BPS-Statistics Indonesia, various census, survey, and other sources

Tabel
Table 12.9

Distribusi Persentase Produk Domestik Regional Bruto Atas Dasar Harga Berlaku Menurut Jenis Pengeluaran di Kabupaten Karawang (persen), 2015 - 2019
Percentage Distribution of Gross Regional Domestic Product at Current Market Prices by Type of Expenditure in Karawang Regency (percent), 2015–2019

Jenis Pengeluaran Type of Expenditure	2015	2016	2017	2018^x	2019^{xx}
(1)	(2)	(3)	(4)	(5)	(6)
Pengeluaran Konsumsi Rumah Tangga <i>Household Consumption Expenditure</i>	37,4	37,8	38,2	38,0	38,7
Pengeluaran Konsumsi LNPRT <i>NPISH Consumption Expenditure</i>	0,2	0,2	0,2	0,2	0,2
Pengeluaran Konsumsi Pemerintah <i>Government Consumption Expenditure</i>	2,6	2,6	2,4	2,5	2,4
Pembentukan Modal Tetap Bruto <i>Gross Fixed Capital Formation</i>	18,2	17,7	17,8	17,4	17,5
Perubahan Inventori <i>Changes in Inventories</i>	3,9	4,1	3,8	3,6	3,4
Net (Ekspor Impor)/ <i>Net (Export Import)</i>	37,7	37,6	37,6	38,3	37,8
Produk Domestik Bruto Gross Domestic Product	100,0	100,0	100,0	100,0	100,0

Sumber/Source: BPS, berbagai sensus, survei dan sumber lain/BPS-Statistics Indonesia, various census, survey, and other sources

Tabel
Table 12.10

Disribusi Persentase Produk Domestik Regional Bruto Atas Dasar Harga Konstan 2010 Menurut Jenis Pengeluaran di Kabupaten Karawang (persen), 2015 - 2019
Percentage Distribution of Gross Regional Domestic Product at 2010 Constant Market Prices by Type of Expenditure in Karawang Regency (percent), 2015–2019

Jenis Pengeluaran Type of Expenditure	2015	2016	2017	2018^x	2019^{xx}
(1)	(2)	(3)	(4)	(5)	(6)
Pengeluaran Konsumsi Rumah Tangga <i>Household Consumption Expenditure</i>	35,4	35,0	35,1	34,7	35,0
Pengeluaran Konsumsi LNPRT <i>NPISH Consumption Expenditure</i>	0,2	0,2	0,2	0,2	0,2
Pengeluaran Konsumsi Pemerintah <i>Government Consumption Expenditure</i>	2,1	2,1	1,9	1,9	1,9
Pembentukan Modal Tetap Bruto <i>Gross Fixed Capital Formation</i>	17,7	17,3	17,4	16,9	16,5
Perubahan Inventori <i>Changes in Inventories</i>	3,6	3,6	3,3	3,1	3,0
Net (Ekspor Impor)/ <i>Net (Export Import)</i>	41,0	41,9	42,1	43,2	43,4
Produk Domestik Bruto Gross Domestic Product	100,0	100,0	100,0	100,0	100,0

Sumber/Source: BPS, berbagai sensus, survei dan sumber lain/BPS-Statistics Indonesia, various census, survey, and other sources

Tabel
Table 12.11

**Laju Pertumbuhan Produk Domestik Regional Bruto
Atas Dasar Harga Konstan 2010 Menurut Pengeluaran di
Kabupaten Karawang 2015 - 2019**
*Growth Rate of Gross Regional Domestic Product at 2010
Constant Market Prices by Type of Expenditure in Karawang
Regency (percent), 2015–2019*

Jenis Pengeluaran <i>Type of Expenditure</i>	2015	2016	2017	2018*	2019**
(1)	(2)	(3)	(4)	(5)	(6)
Pengeluaran Konsumsi Rumah Tangga <i>Household Consumption Expenditure</i>	3,80	5,21	5,43	4,98	4,73
Pengeluaran Konsumsi LNPRT <i>NPISH Consumption Expenditure</i>	6,27	5,45	5,43	8,69	4,31
Pengeluaran Konsumsi Pemerintah <i>Government Consumption Expenditure</i>	10,29	3,53	-2,34	5,47	4,91
Pembentukan Modal Tetap Bruto <i>Gross Fixed Capital Formation</i>	3,45	3,78	6,26	2,77	1,86
Perubahan Inventori <i>Changes in Inventories</i>	-20,10	7,32	-4,47	0,54	0,21
Net (Ekspor Impor)/ <i>Net (Export Import)</i>	8,19	8,99	5,59	8,78	4,61
Produk Domestik Bruto <i>Gross Domestic Product</i>	11,90	6,55	5,13	6,07	4,06

Sumber/Source: BPS, berbagai sensus, survei dan sumber lain/BPS-Statistics Indonesia, various census, survey, and other sources



PERBANDINGAN ANTAR KABUPATEN/KOTA
REGENCY/MUNICIPAL COMPARISON

Indeks Pembangunan Manusia 2019
Human Development Index 2019

81,62 Kota Bandung



72,03 Jawa Barat

70,86 Kab. Karawang

13



PENJELASAN TEKNIS

1. Sumber utama data kependudukan adalah sensus penduduk yang dilaksanakan setiap sepuluh tahun sekali. Sensus penduduk telah dilaksanakan sebanyak enam kali sejak Indonesia merdeka, yaitu tahun 1961, 1971, 1980, 1990, 2000, dan 2010.
2. Di dalam sensus penduduk, pencacahan dilakukan terhadap seluruh penduduk yang berdomisili di wilayah teritorial Indonesia termasuk warga negara asing kecuali anggota korps diplomatik negara sahabat beserta keluarganya.
3. Dalam publikasi ini, data yang disajikan merupakan hasil SP2010 (Mei), penduduk pertengahan tahun 2010 (Juni), dan hasil proyeksi penduduk 2010 dan 2015.
4. Penghitungan statistik neraca nasional mengikuti buku petunjuk yang diterbitkan oleh Perserikatan Bangsa Bangsa (PBB) dikenal sebagai Sistem Neraca Nasional (SNN). SNN adalah rekomendasi internasional tentang bagaimana menyusun ukuran aktivitas ekonomi yang sesuai dengan standar neraca baku yang didasarkan pada prinsip-

TECHNICAL NOTES

1. *The main source of demographic data is population census, which is conducted every ten years. Population Census has been conducted six times since Indonesia's independence: 1961, 1971, 1980, 1990, 2000, and 2010.*
2. *The population data in this publication is the result of the 2010 Population Census (May), mid year population of 2010 (June), and population projection for 2010 and*
3. *The population data in this publication is the result of the 2010 Population Census (May), mid year population of 2010 (June), and population projection for 2010 and 2015.*
4. *The method used to estimate national accounts statistics is based on the standard guidelines formed by United Nation known as System of National Accounts (SNA). SNA is the internationally agreed standard set of recommendations on how to compile measures of economic activity in accordance with strict accounting conventions based on economic principles. The*

prinsip ekonomi. Rekomendasi yang dimaksud dinyatakan dalam sekumpulan konsep, definisi, klasifikasi, dan aturan neraca yang disepakati secara internasional dalam mengukur indikator tertentu seperti Produk Domestik Bruto (PDB). Salah satu bentuk adaptasi pencatatan statistik nasional adalah melakukan perubahan tahun dasar PDB Indonesia dari tahun 2000 ke 2010. Perubahan tahun dasar PDB dilakukan seiring dengan mengadopsi rekomendasi PBB yang tertuang dalam Sistem Neraca Nasional 2008 (SNN 2008).

recommendations are expressed in term of a set of concepts, definitions, classifications, and accounting rules that comprise the internationally agreed standard for measuring indicators such as Gross Domestic Product (GDP). One of the improvement in the national statistical system is to rebase GDP form base year 2000 to 2010 in order to capture current economic condition. It is in line with the United Nations (UN) recommendation on 2008 SNA.

5. Laju pertumbuhan Produk Domestik Bruto diperoleh dari perhitungan PDB atas dasar harga konstan. Diperoleh dengan cara mengurangi nilai PDB pada tahun ke-n terhadap nilai pada tahun ke n-1 (tahun sebelumnya), dibagi dengan nilai pada tahun ke n-1, dikalikan dengan 100 persen. Laju pertumbuhan menunjukkan perkembangan agregat pendapatan dari satu waktu tertentu terhadap waktu sebelumnya.

5. *Growth rate of Gross Domestic Product is derived from GDP at constant market prices. It is obtained by subtracting the value of GDP year n with the value of GDP year n-1, divided by the value of GDP year n-1 then multiplied by 100 percent. The growth rate of GDP explains the income growth during the given period.*

6. **Penduduk miskin** adalah penduduk yang memiliki rata-rata pengeluaran per kapita per bulan di bawah Garis Kemiskinan.

6. *A person whose expenditure per capita per month is below the poverty line is considered to be **poor**.*

7. **Garis Kemiskinan Makanan (GKM)** merupakan nilai pengeluaran kebutuhan minimum makanan yang disetarakan dengan 2.100 kkalori per kapita per hari. Garis Kemiskinan Non-Makanan (GKNM) adalah kebutuhan minimum untuk perumahan, sandang, pendidikan, kesehatan, dan kebutuhan dasar lainnya.
7. ***The Food Poverty Line** refers to the daily minimum requirement of 2,100 kcal per capita per day. The Non-Food Poverty Line refers to the minimum requirement for household necessities for clothing, education, health, and other basic individual needs.*
8. **Indeks Pembangunan Manusia (IPM)** adalah ukuran ringkas rata-rata capaian/keberhasilan dimensi utama pembangunan manusia, yaitu: umur panjang dan hidup sehat, mempunyai pengetahuan, dan memiliki standar hidup yang layak.
8. ***The Human Development Index (HDI)** is a summary measure of average achievement in key dimensions of human development: a long and healthy life, being knowledgeable, and have a decent standard of living.*

Tabel
Table 13.1

**Jumlah Penduduk Menurut Kabupaten/Kota di
Provinsi Jawa Barat (ribu), 2015–2019**
**Population by Regency/Municipality in Jawa Barat
Province (thousand), 2015–2019**

Kabupaten/Kota Regency/Municipality	2015	2016	2017	2018	2019
(1)	(2)	(3)	(4)	(5)	(6)
Kabupaten/ Regency					
Bogor	5 459,67	5 587,39	5 715,01	5 840,91	5 965,41
Sukabumi	2 434,22	2 444,62	2 453,50	2 460,69	2 466,27
Cianjur	2 243,90	2 250,98	2 256,59	2 260,62	2 263,07
Bandung	3 534,11	3 596,62	3 657,60	3 717,29	3 775,28
Garut	2 548,72	2 569,51	2 588,84	2 606,40	2 622,43
Tasikmalaya	1 736,00	1 742,28	1 747,32	1 751,30	1 754,13
Ciamis	1 168,68	1 175,39	1 181,98	1 188,63	1 195,18
Kuningan	1 055,42	1 061,89	1 068,20	1 074,50	1 080,80
Cirebon	2 126,18	2 143,00	2 159,58	2 176,21	2 192,90
Majalengka	1 182,11	1 188,00	1 193,73	1 199,30	1 205,03
Sumedang	1 137,27	1 142,10	1 146,44	1 149,91	1 152,40
Indramayu	1 691,39	1 700,82	1 709,99	1 719,19	1 728,47
Subang	1 529,39	1 546,00	1 562,51	1 579,02	1 595,83
Purwakarta	921,60	932,70	943,34	953,41	962,89
Karawang	2 273,58	2 295,78	2 316,49	2 336,01	2 353,92
Bekasi	3 246,01	3 371,69	3 500,02	3 630,91	3 763,89
Bandung Barat	1 629,42	1 648,39	1 666,51	1 683,71	1 699,90
Pangandaran	390,48	392,82	395,10	397,19	399,28
Kota/ Municipality					
Bogor	1 047,92	1 064,69	1 081,01	1 096,83	1 112,08
Sukabumi	318,12	321,10	323,79	326,28	328,68
Bandung	2 481,47	2 490,62	2 497,94	2 503,71	2 507,89
Cirebon	307,49	310,49	313,33	316,28	319,31
Bekasi	2 714,83	2 787,21	2 859,63	2 931,90	3 003,92
Depok	2 106,10	2 179,81	2 254,51	2 330,33	2 406,83
Cimahi	586,58	594,02	601,10	607,81	614,30
Tasikmalaya	657,48	659,61	661,40	662,72	663,52
Banjar	181,43	181,90	182,39	182,82	183,11
Jawa Barat	46 709,57	47 379,39	48 037,83	48 683,86	49 316,71

Sumber/Source: Proyeksi Penduduk, BPS/ Population Projection, BPS

Tabel 13.2
Table

Laju Pertumbuhan Produk Domestik Regional Bruto Atas Dasar Harga Konstan 2010 Menurut Kabupaten/ Kota di Provinsi Jawa Barat (persen), 2015–2019
Rate of Growth of Gross Regional Domestic Products at Constant 2010 Prices by Regency/Municipality in Jawa Barat Province (percent), 2015–2019

Kabupaten/Kota Regency/Municipality	2015	2016	2017	2018	2019
(1)	(2)	(3)	(4)	(5)	(6)
Kabupaten/ Regency					
Bogor	6,09	5,84	5,92	6,19	5,85
Sukabumi	4,91	5,85	5,75	5,79	5,75
Cianjur	5,45	6,43	5,77	6,23	5,47
Bandung	5,89	6,34	6,15	6,26	6,09
Garut	4,51	5,90	4,91	4,96	5,02
Tasikmalaya	4,31	5,91	5,95	5,70	5,43
Ciamis	5,59	5,99	5,21	5,44	5,38
Kuningan	6,38	6,09	6,36	6,43	6,56
Cirebon	4,88	5,63	5,06	5,02	4,86
Majalengka	5,33	6,03	6,81	6,10	7,14
Sumedang	5,25	5,70	6,23	5,83	6,32
Indramayu	2,16	0,08	1,43	1,34	3,20
Subang	5,29	5,40	5,10	4,38	4,27
Purwakarta	4,76	5,99	5,15	4,98	4,38
Karawang	4,50	6,55	5,13	6,07	4,06
Bekasi	4,46	4,84	5,68	6,02	4,18
Bandung Barat	5,03	5,65	5,21	5,50	5,05
Pangandaran	4,98	5,29	5,10	5,41	5,96
Kota/ Municipality					
Bogor	6,14	6,73	6,12	6,14	6,04
Sukabumi	5,14	5,64	5,43	5,51	5,49
Bandung	7,64	7,79	7,21	7,08	6,79
Cirebon	5,81	6,09	5,80	6,21	6,29
Bekasi	5,56	6,09	5,73	5,86	5,41
Depok	6,64	7,28	6,75	6,97	6,74
Cimahi	5,43	5,63	5,43	6,46	6,84
Tasikmalaya	6,30	6,91	6,07	5,93	5,97
Banjar	5,32	5,66	5,30	5,04	5,02
Jawa Barat	5,05	5,66	5,33	5,66	5,07

Sumber/Source: Badan Pusat Statistik Provinsi Jawa Barat/ BPS- Statistics of Jawa Barat Province

Tabel 13.3 **Jumlah Penduduk Miskin Menurut Kabupaten/Kota di Provinsi Jawa Barat (ribu), 2015–2019**
Table 13.3 **Number of Poor Population by Regency/Municipality in Jawa Barat Province (thousand), 2015–2019**

Kabupaten/Kota Regency/Municipality	2015	2016	2017	2018	2019
(1)	(2)	(3)	(4)	(5)	(6)
Kabupaten/ Regency					
Bogor	487,10	490,80	487,30	415,00	395,00
Sukabumi	217,90	198,70	197,10	166,30	153,30
Cianjur	273,90	261,40	257,40	221,60	207,10
Bandung	281,00	272,70	268,00	246,10	223,20
Garut	325,70	298,50	291,20	241,30	235,20
Tasikmalaya	208,10	195,60	189,40	172,40	159,90
Ciamis	104,90	98,80	96,80	85,70	79,40
Kuningan	147,20	144,10	141,60	131,20	123,20
Cirebon	313,20	288,50	279,60	232,40	217,60
Majalengka	167,50	152,50	150,30	129,30	121,10
Sumedang	129,00	120,60	120,60	112,10	104,20
Indramayu	253,10	237,00	233,40	204,20	191,90
Subang	187,20	170,40	167,80	136,60	129,20
Purwakarta	83,90	83,60	85,30	75,90	71,90
Karawang	235,00	230,60	236,80	188,00	173,70
Bekasi	169,20	164,40	164,00	157,20	149,40
Bandung Barat	205,70	192,50	190,90	169,00	159,00
Pangandaran	42,00	40,10	39,50	32,20	30,70
Kota/ Municipality					
Bogor	79,20	77,30	76,50	64,90	64,00
Sukabumi	27,80	27,50	27,40	23,20	21,90
Bandung	114,10	107,60	104,00	89,40	84,70
Cirebon	31,70	30,20	30,20	28,00	26,80
Bekasi	146,90	140,00	136,00	119,80	113,70
Depok	50,00	50,60	52,30	49,40	49,40
Cimahi	34,10	35,10	34,50	29,90	26,90
Tasikmalaya	106,80	102,80	97,90	84,20	77,00
Banjar	13,40	12,70	12,90	10,40	10,10
Jawa Barat	4 435,70	4 224,30	4 168,40	3 615,80	3 399,20

Sumber/Source: Badan Pusat Statistik Provinsi Jawa Barat/ BPS- Statistics of Jawa Barat Province

Tabel
Table 13.4**Indeks Pembangunan Manusia Menurut Kabupaten/
Kota di Provinsi Jawa Barat, 2015–2019**
*Human Development Index by Regency/Municipality in
Jawa Barat Province, 2015–2019*

Kabupaten/Kota <i>Regency/Municipality</i>	2015	2016	2017	2018	2019
(1)	(2)	(3)	(4)	(5)	(6)
Kabupaten/ Regency					
Bogor	67,77	68,32	69,13	69,69	70,65
Sukabumi	64,44	65,13	65,49	66,05	66,87
Cianjur	62,42	62,92	63,70	64,62	65,38
Bandung	70,05	70,69	71,02	71,75	72,41
Garut	63,21	63,64	64,52	65,42	66,22
Tasikmalaya	63,17	63,57	64,14	65,00	65,64
Ciamis	68,02	68,45	68,87	69,63	70,39
Kuningan	67,19	67,51	67,78	68,55	69,12
Cirebon	66,07	66,70	67,39	68,05	68,69
Majalengka	64,75	65,25	65,92	66,72	67,52
Sumedang	69,29	69,45	70,07	70,99	71,46
Indramayu	64,36	64,78	65,58	66,36	66,97
Subang	66,52	67,14	67,73	68,31	68,69
Purwakarta	67,84	68,56	69,28	69,98	70,67
Karawang	67,66	68,19	69,17	69,89	70,86
Bekasi	71,19	71,83	72,63	73,49	73,99
Bandung Barat	65,23	65,81	66,63	67,46	68,27
Pangandaran	65,62	65,79	66,60	67,44	68,21
Kota/ Municipality					
Bogor	73,65	74,50	75,16	75,66	76,23
Sukabumi	71,84	72,33	73,03	73,55	74,31
Bandung	79,67	80,13	80,31	81,06	81,62
Cirebon	73,34	73,70	74,00	74,35	74,92
Bekasi	79,63	79,95	80,30	81,04	81,59
Depok	79,11	79,60	79,83	80,29	80,82
Cimahi	76,42	76,69	76,95	77,56	78,11
Tasikmalaya	69,99	70,58	71,51	72,03	72,84
Banjar	69,31	70,09	70,79	71,25	71,75
Jawa Barat	69,50	70,05	70,69	71,30	72,03

Sumber/Source: Badan Pusat Statistik Provinsi Jawa Barat/ BPS- Statistics of Jawa Barat Province



Sensus
Penduduk
2020

DATA

MENCERDASKAN BANGSA

Enlighten The Nation



BADAN PUSAT STATISTIK
KABUPATEN KARAWANG
BPS-Statistics of Karawang Regency
Jalan Caktadireja Nomor 36, Nagasari, Karawang Barat, 41312
Telepon: (0267) 402250, Faximile: (0267) 8452148
E-mail: kabkarawang@bps.go.id
Website: <https://karawangkab.bps.go.id>

ISSN 0215-4307



9 770215 430008