

Katalog/Catalog : 1102001.1303

KABUPATEN SOLOK DALAM ANGKA

Solok Regency In Figures

2018



Danau Singkarak



**BADAN PUSAT STATISTIK
KABUPATEN SOLOK**
BPS-Statistics of Solok Regency

**KABUPATEN
SOLOK
DALAM ANGKA**
Solok Regency In Figures

2018



Danau Singkarak

Kabupaten Solok Dalam Angka

Solok Regency in Figures

2018

ISSN: 0251-3696

No. Publikasi/*Publication Number*: 13030.1804

Katalog/*Catalog*: 1102001.1303

Ukuran Buku/*Book Size*: 14,8 cm x 21 cm

Jumlah Halaman/*Number of Pages*: xlii + 500 halaman /*pages*

Naskah/*Manuscript*:

Badan Pusat Statistik Kabupaten Solok

BPS-Statistics of Solok Regency

Gambar Kover oleh/*Cover Designed by*:

Badan Pusat Statistik Kabupaten Solok

BPS-Statistics of Solok Regency

Ilustrasi Kover/*Cover Illustration*:

Danau Singkarak / *Singkarak Lake*

Diterbitkan oleh/*Published by*:

© BPS Kabupaten Solok/*BPS-Statistics of Solok Regency*

Dicetak oleh/*Printed by*:

CV.Demy(Cetakan/Edition : 1)

Dilarang mengumumkan, mendistribusikan, mengomunikasikan, dan/atau mengandakan sebagian atau seluruh isi buku ini untuk tujuan komersial tanpa izin tertulis dari Badan Pusat Statistik Kabupaten Solok

Prohibited to announce, distribute, communicate, and/or copy part or all of this book for commercial purpose without permission from BPS-Statistics Indonesia of Solok Regency

Peta Wilayah kabupaten Solok

MAP OF SOLOK REGENCY



Kepala BPS Kabupaten Solok
CHIEF STATISTICIAN OF SOLOK REGENCY



Arius Jonnaldi, SE, ME

<https://solokkab.bps.go.id>



Kata Pengantar

Kabupaten Solok Dalam Angka 2018 merupakan publikasi tahunan yang diterbitkan oleh BPS Kabupaten Solok. Disadari bahwa publikasi ini belum sepenuhnya memenuhi harapan pihak pemakai data khususnya para perencana, namun diharapkan dapat membantu melengkapi penyusunan rencana pembangunan di Kabupaten Solok.

Publikasi ini dapat terwujud berkat kerja sama dan bantuan dari berbagai pihak baik instansi pemerintah maupun swasta. Kepada semua pihak yang telah memberikan bantuan disampaikan penghargaan dan terima kasih yang sebesar – besarnya.

Walaupun publikasi ini telah disiapkan sebaik-baiknya, namun disadari masih ada kekurangan dan kesalahan yang terjadi. Untuk perbaikan publikasi ini, tanggapan dan saran yang bersifat konstruktif dari para pemakai sangat diharapkan.

Kayu Aro, Agustus 2018

Kepala BPS

Kabupaten Solok

Arius Jonnaldi, SE, ME



Preface

Solok Regency in Figures 2018 is an annual publication written by BPS Solok Regency. Honestly, this publication has not perfect yet and has not filled the user's hope, especially for the planners yet, but hopefully it can help to equip compilation of development planning in this Solok regency.

This comprehensive publication has been made possible with the assistance and contribution from several governmental institutions and private organizations. To all parties who have been involved in the preparation of this publication, I would like to express my sincerest appreciation and gratitude.

Comments and constructive suggestions for the improvement of this publication are always welcome.

*Kayu Aro, August 2018
Chief Statistician of
Solok Regency*

Arius Jonnaldi, SE, ME

Daftar Isi/Contents

halaman
page

Peta Wilayah kabupaten Solok	iv
Kepala BPS Kabupaten Solok	v
Kata Pengantar.....	vii
<i>Preface</i>	viii
Daftar Isi/ <i>Contents</i>	ix
Daftar Tabel/ <i>List Of Tables</i>	xi
Daftar Gambar/ <i>List Of Figures</i>	xli
Penjelasan Umum/ <i>Explanatory Notes</i>	xliii
1 Geografi dan Iklim	1
Geography and Climate	1
1.1 Geografi/ <i>Geography</i>	11
1.2 Iklim/ <i>Climate</i>	22
2 Pemerintahan.....	29
Government.....	29
2.1 Wilayah Administratif/ <i>Administrative Area</i>	37
2.2 Dewan Perwakilan Rakyat Daerah/ <i>The Regional House Of Representative</i>	52
2.3 Pertanahan/ <i>Land</i>	83
3 Kependudukan dan Ketenagakerjaan	89
Population and Employment	89
3.1 Kependudukan/ <i>Population</i>	100
3.2 Ketenagakerjaan/ <i>employment</i>	110
4 Sosial.....	123
Social	123
4.1 Pendidikan/ <i>Education</i>	142
4.2 Kesehatan/ <i>Health</i>	192

4.3	Agama/Region.....	213
4.4	Kriminalitas/crime	233
4.5	Lingkungan Hidup/ <i>Environment</i>	248
5	Pertanian	254
	Agriculture	254
5.1	Tanaman Pangan/ <i>Food Crops</i>	271
5.2	Hortikultura/ <i>Horticulture</i>	286
5.3	Perkebunan/ <i>estate crops</i>	314
5.4	Peternakan/ <i>livestock</i>	325
5.5	Perikanan/ <i>Fishery</i>	341
6	Industri dan Energi.....	357
	Industry and Energy.....	357
6.1	Industri/Industry	364
6.2	Energi/Energy.....	368
7	Perdagangan.....	374
	Trade.....	374
8	Hotel dan pariwisata	395
	Hotel and tourism.....	395
9.	Transportasi dan Komunikasi.....	407
	Transportation and Communication.....	407
10	Keuangan Daerah dan harga.....	443
	Local Finance and price.....	443
11	Pengeluaran Penduduk dan Konsumsi Makanan	463
	Population Expenditure and Food Consumption	463
12	Pendapatan Regional	473
	Regional Income.....	473
13	Perbandingan Antar Kabupaten/Kota	491
	Regency/Municipal Comparison	491

Daftar Tabel/List Of Tables

	halaman page
1.1.1 Luas Wilayah Menurut Kecamatan di Kabupaten Solok, 2017/ <i>Total Area by Subdistrict in Solok Regency, 2017</i>	11
1.1.2 Tinggi Wilayah di Atas Permukaan Laut (DPL) Menurut Kecamatan di Kabupaten Solok, 2017/ <i>Height Above Mean Sea Level (AMSL) by Subdistrict in Solok Regency, 2017</i>	12
1.1.3 Jarak dari Ibukota Kecamatan ke Ibukota Kabupaten di Kabupaten Solok (km), 2017/ <i>Distance between Subdistrict Capital and Regency Capital in Solok Regency (km), 2017</i>	13
1.1.4 Letak Geografis Kabupaten Solok per Kecamatan, 2017/ <i>Geographical Location of Solok Regency by Sub District, 2017</i>	14
1.1.5 Batas - Batas Wilayah Kabupaten Solok Menurut Kecamatan, 2017/ <i>Geographical Location of Solok Regency by Sub District, 2017</i>	15
1.1.6 Nama Gunung dan Tingginya per Kecamatan/ <i>Mountain and Their Height by Sub District, 2017</i>	16
1.1.7 Nama Sungai per Kecamatan dan Lokasinya, 2017/ <i>River by Sub District and Their Locations, 2017</i>	17
1.1.8 Nama Danau, Lokasi, dan Luasnya, 2017/ <i>Name, Location, and Area of Lakes, 2017</i>	21
1.2.1 Rata-Rata Hari Hujan Menurut Stasiun, 2017/ <i>Average of Rainy Day by Station, 2017</i>	22
1.2.2 Rata-Rata Curah Hujan (mm/bulan) Menurut Stasiun, 2017/ <i>Average of Rainfall by Station, 2017</i>	25
2.1.1 Jumlah Nagari dan Jorong Menurut Kecamatan di Kabupaten Solok, 2017 / <i>Number of Nagari and Jorong by Subdistrict in Solok Regency, 2017</i>	37

2.1.2	Daftar Nagari dan Jorong Kecamatan Pantai Cermin, 2017/ <i>List of Nagari and Jorong Pantai Cermin Sub District</i> , 2017	38
2.1.3	Daftar Nagari dan Jorong Kecamatan Lembah Gumanti, 2017/ <i>List of Nagari and Jorong Lembah Gumanti Sub District</i> , 2017	39
2.1.4	Daftar Nagari dan Jorong Kecamatan Hiliran Gumanti, 2017/ <i>List of Nagari and Jorong Hiliran Gumanti Sub District</i> , 2017	40
2.1.5	Daftar Nagari dan Jorong Kecamatan Payung Sekaki, 2017/ <i>List of Nagari and Jorong Payung Sekaki Sub District</i> , 2017.....	41
2.1.6	Daftar Nagari dan Jorong Kecamatan Tigo Lurah, 2017/ <i>List of Nagari and Jorong Tigo Lurah Sub District</i> , 2017.....	42
2.1.7	Daftar Nagari dan Jorong Kecamatan Lembang Jaya, 2017/ <i>List of Nagari and Jorong Lembang Jaya Sub District</i> , 2017	43
2.1.8	Daftar Nagari dan Jorong Kecamatan Danau Kembar, 2017/ <i>List of Nagari and Jorong Danau Kembar Sub District</i> , 2017	44
2.1.9	Daftar Nagari dan Jorong Kecamatan Gunung Talang, 2017/ <i>List of Nagari and Jorong Gunung Talang Sub District</i> , 2017	45
2.1.10	Daftar Nagari dan Jorong Kecamatan Bukit Sundi, 2017/ <i>List of Nagari and Jorong Bukit Sundi Sub District</i> , 2017.....	46
2.1.11	Daftar Nagari dan Jorong Kecamatan IX Koto Sungai Lasi, 2017/ <i>List of Nagari and Jorong IX Koto Sungai Lasi Sub District</i> , 2017	47
2.1.12	Daftar Nagari dan Jorong Kecamatan Kubung, 2017/ <i>List of Nagari and Jorong Kubung Sub District</i> , 2017	48
2.1.13	Daftar Nagari dan Jorong Kecamatan X Koto Diatas, 2017/ <i>List of Nagari and Jorong X Koto Diatas Sub District</i> , 2017	49
2.1.14	Daftar Nagari dan Jorong Kecamatan X Koto Singkarak, 2017/ <i>List of Nagari and Jorong X koto Singkarak Sub District</i> , 2017	50
2.1.15	Daftar Nagari dan Jorong Kecamatan Junjung Sirih, 2017/ <i>List of Nagari and Jorong Junjung Sirih Sub District</i> , 2017	51
2.2.1	Jumlah Anggota Dewan Perwakilan Rakyat Daerah Menurut Partai Politik dan Jenis Kelamin di Kabupaten Solok, 2017/ <i>Number of</i>	

	<i>Members of The Regional House of Representatives by Political Parties and Sex in Solok Regency, 2017</i>	52
2.2.2	Jumlah Anggota Dewan Perwakilan Rakyat Daerah Menurut Usia di Kabupaten Solok, 2017/ <i>Number of Members of The Regional House of Representatives by Age in Solok Regency, 2017</i>	53
2.2.3	Jumlah Anggota Dewan Perwakilan Rakyat Daerah Menurut Tingkat Pendidikan di Kabupaten Solok, 2017/ <i>Number of Members of The Regional House of Representatives by Education in Solok Regency, 2017</i>	54
2.2.4	Banyaknya Produk Hukum DPRD Menurut Jenis Keputusan di Kabupaten Solok, 2017/ <i>Number of Regulation DPRD by Category in Solok Regency, 2017</i>	55
2.2.5	Nama Ketua DPRD Kabupaten Solok, 2017/ <i>Chief of Regional Parliament of Solok Regency, 2017</i>	56
2.2.6	Nama Anggota DPRD Kabupaten Solok, 2017/ <i>List of Council Members Regional Parliament of Solok Regency, 2017</i>	57
2.2.7	Banyaknya Kegiatan/Sidang yang Telah Dilaksanakan DPRD, 2017/ <i>Number of Convening Activities by Solok Regency Legislative Assembly, 2017</i>	58
2.2.8	Banyaknya Berita Tentang Kabupaten Solok yang Dimuat Surat Daerah dan Nasional, 2017/ <i>Number Of News About Regency of Solok Loaded by Local and National Newspaper, 2017</i>	59
2.2.9	Jumlah Tanah Negara yang Dikuasai oleh Pemerintah Daerah Kab.Solok Menurut Kecamatan dan Status Tanah, 2017/ <i>Number of State Land that Authorized by Government of Solok Regency by Subdistrict and Status of Land, 2017</i>	60
2.2.10	Rekapitulasi Peraturan Bupati (Perbup) di Kabupaten Solok, 2017/ <i>Recapitulation of Bupati Regulation in Solok Regency, 2017</i>	61
2.2.11	Daftar Peraturan Bupati (Perbup) di Kabupaten Solok, 2017/ <i>List of Bupati Regulation in Solok Regency, 2017</i>	62

2.2.12	Daftar Peraturan Daerah (Perda) di Kabupaten Solok, 2017/ <i>List of Regional Regulation in Solok Regency, 2017</i>	70
2.2.13	Jumlah Pegawai Negeri Sipil Menurut Golongan Kepangkatan dan Jenis Kelamin di Kabupaten Solok, 2017/	71
2.2.14	Jumlah Pegawai Negeri Sipil Laki-laki Menurut Pendidikan di Kabupaten Solok, 2017/.....	73
2.2.15	Jumlah Pegawai Negeri Sipil Perempuan Menurut Pendidikan di Kabupaten Solok, 2017/.....	75
2.2.16	Jumlah Pegawai Negeri Sipil Menurut Eselon dan Jenis Kelamin di Kabupaten Solok, 2017/.....	77
2.2.17	Jumlah Pegawai Negeri Sipil Pada Instansi Vertikal Menurut Pendidikan Tertinggi yang Ditamatkan dan Jenis Kelamin di Kabupaten Solok, 2017/ <i>Number of Civil Servants on Vertical Institution by Educational Attainment and Sex in Solok Regency, 2017</i>	79
2.2.18	Jumlah Pegawai Negeri Sipil Pada Instansi Vertikal Menurut Golongan Kepangkatan dan Jenis Kelamin di Kabupaten Solok, 2017/ <i>Number of Civil Servants on Vertikal Institution by Hierarchy and Sex in Solok Regency, 2017</i>	81
2.2.19	Banyaknya Polisi pada Kepolisian Kab. Solok menurut PangkatLokasi Penugasan dan Jenis Kelamin, 2017/ <i>Number of Police Officer Solok Regency by Rank, Location of Duty and Gender 2017</i>	82
2.3.1	Banyaknya Sertifikat PTSL (Pendaftaran Tanah Sistematis Lengkap) yang Diterbitkan, 2017/ <i>Number of National Project Certificate Transferred, 2017</i>	83
2.3.2	Banyaknya Sertifikat Rutin yang Diterbitkan/ <i>Number of Number of Regional Project Certificate Transferred, 2017</i>	84
2.3.3	Banyaknya Peralihan Hak, Penghapusan Roya Sertifikat dan Hak Tanggungan oleh BPN Kab.Solok,2017/ <i>Number of Right</i>	

	<i>Transferred, Certificates, and Copies Multiplied By National Board of Land Affairs of Solok Regency, 2017</i>	85
2.3.4	Banyaknya Sertifikat Rutin yang Diterbitkan, 2017/ <i>Number of Regional Project Certificate Transferred, 2017</i>	86
2.3.5	Rekapitulasi Tanah Terdaftar Berdasarkan KKP, 2017/ <i>Listed Land Recapitulation Based on KKP, 2017</i>	87
3.1.1	Jumlah Penduduk dan Laju Pertumbuhan Penduduk Menurut Kecamatan di Kabupaten Solok, 2010 dan 2017/ <i>Population and Population Growth Rate by Subdistrict in Solok Regency, 2010 and 2017</i>	100
3.1.2	Jumlah Penduduk dan Rasio Jenis Kelamin Menurut Kecamatan di Kabupaten Solok, 2017/ <i>Population and Sex Ratio by Subdistrict in Solok Regency, 2017</i>	101
3.1.3	Distribusi dan Kepadatan Penduduk Menurut Kecamatan di Kabupaten Solok, 2017/ <i>Population Distribution and Density by Subdistrict in Solok Regency, 2017</i>	102
3.1.4	Jumlah Penduduk Menurut Kelompok Umur dan Jenis Kelamin di Kabupaten Solok, 2017/ <i>Population by Age Group and Sex in Solok Regency, 2017</i>	103
3.1.5	Jumlah Penduduk Laki-laki Menurut Kelompok Umur Sekolah di Kabupaten Solok, 2017/ <i>Male Population by School Age Group Solok Regency, 2017</i>	104
3.1.6	Jumlah Penduduk Perempuan Menurut Kelompok Umur Sekolah di Kabupaten Solok, 2017/ <i>Female Population by School Age Group Solok Regency, 2017</i>	105
3.1.7	Jumlah Penduduk Laki-laki dan Perempuan Menurut Kelompok Umur Sekolah dan Jenis Kelamin di Kabupaten Solok, 2017/ <i>Male and Female Population by School Age Group, 2017</i>	106
3.1.8	Banyaknya Penerbitan Akta Catatan Sipil Menurut Kecamatan dan Jenis Kelamin di Kabupaten Solok, 2017/ <i>Number of Published Birth Act by Sub District and Sex, 2017</i>	107

3.1.9	Banyaknya Kepemilikan Akta Catatan Sipil Menurut Kecamatan dan Jenis Kelamin di Kabupaten Solok, 2017/ <i>Number of People Who Have Birth Act by Sub District and Sex, 2017</i>	108
3.1.10	Banyaknya Penerbitan Keluarga Menurut Kecamatan dan Jenis Kelamin di Kabupaten Solok, 2017/ <i>Number of Published Kartu Keluarga by Sub District and Sex, 2017</i>	109
3.2.1	Jumlah Penduduk Berumur 15 Tahun Keatas Menurut Jenis Kegiatan Selama Seminggu yang Lalu dan Jenis Kelamin di Kabupaten Solok, 2015/ <i>Population Aged 15 Years and Over by Type of Activity During The Previous Week and Sex in Solok Regency, 2015</i>	110
3.2.2	Jumlah Penduduk Berumur 15 Tahun Ke Atas Menurut Pendidikan Tertinggi yang Ditamatkan dan Jenis Kegiatan Selama Seminggu yang Lalu di Kabupaten Solok, 2017/ <i>Population Aged 15 Years and Over by Educational Attainment and Type of Activity During The Previous Week in Solok Regency, 2017</i>	111
3.2.3	Jumlah Penduduk Berumur 15 Tahun Ke Atas yang Bekerja Selama Seminggu yang Lalu Menurut Lapangan Pekerjaan Utama dan Jenis Kelamin di Kabupaten Solok, 2017/ <i>Population Aged 15 Years and Over Who Worked During the Previous Week by Main Industry and Sex in Solok Regency, 2017</i>	112
3.2.4	Jumlah Penduduk Berumur 15 Tahun Ke Atas yang Bekerja Selama Seminggu yang Lalu Menurut Status Pekerjaan Utama dan Jenis Kelamin di Kabupaten Solok, 2017/ <i>Population Aged 15 Years and Over Who Worked During the Previous Week by Number of Working Hours on Main Industry and Sex in Solok Regency, 2017</i> ...	113
3.2.5	Jumlah Pencari Kerja Terdaftar Menurut Tingkat Pendidikan Tertinggi yang Ditamatkan dan Jenis Kelamin di Kabupaten Solok, 2017/ <i>Number of Registered Job Applicants by Educational Attainment and Sex in Solok Regency, 2017</i>	114

3.2.6	Jumlah Pencari Kerja Terdaftar Menurut Umur dan Jenis Kelamin di Kabupaten Solok, 2017/ <i>Number of Registered Job Applicants by Age and Sex in Solok Regency, 2017</i>	115
3.2.7	Jumlah Pencari Kerja Terdaftar Menurut Umur dan Jenis Kelamin di Kabupaten Solok, 2017/ <i>Number of Registered Job Applicants by Age and Sex in Solok Regency, 2017</i>	116
3.2.8	Jumlah Pencari Kerja Yang Dihapuskan Menurut Tingkat Pendidikan Tertinggi yang Ditamatkan dan Jenis Kelamin di Kabupaten Solok, 2017/ <i>Number of Eliminated Job Applicants by Educational Attainment and Sex in Solok Regency, 2017</i>	117
3.2.9	Jumlah Pencari Kerja Yang Dihapuskan Menurut Umur dan Jenis Kelamin di Kabupaten Solok, 2017/ <i>Number of Eliminated Job Applicants by Age and Sex in Solok Regency, 2017</i>	118
3.2.10	Jumlah Pencari Kerja Yang Dihapuskan Menurut Umur dan Jenis Kelamin di Kabupaten Solok, 2017/ <i>Number of Eliminated Job Applicants by Age and Sex in Solok Regency, 2017</i>	119
3.2.11	Jumlah Pencari Kerja Yang Ditempatkan Menurut Tingkat Pendidikan Tertinggi yang Ditamatkan dan Jenis Kelamin di Kabupaten Solok, 2017/ <i>Number of Job Seekers That Have Been Placed by Educational Attainment and Sex in Solok Regency, 2017</i> .	120
3.2.12	Jumlah Pencari Kerja Yang Ditempatkan Menurut Umur dan Jenis Kelamin di Kabupaten Solok, 2017/ <i>Number of Job Seekers That Have Been Placed by Age and Sex in Solok Regency, 2017</i>	121
3.2.13	Jumlah Pencari Kerja Yang Ditempatkan Menurut Umur dan Jenis Kelamin di Kabupaten Solok, 2017/ <i>Number of Job Seekers That Have Been Placed by Age and Sex in Solok Regency, 2017</i>	122
4.1.1	Persentase Penduduk Menurut Jenis Kelamin, Kelompok Umur Sekolah, dan Partisipasi Sekolah di Kabupaten Solok, 2017/ <i>Percentage of Population by Sex, Age Group, and School Participation in Solok Regency, 2017</i>	142

4.1.2	Angka Partisipasi Kasar (APK) Menurut Jenjang Pendidikan di Kabupaten Solok, 2017/ <i>Gross Enrolment Rate by Educational Level in Solok Regency, 2017</i>	143
4.1.3	Banyaknya Sekolah yang berada di Kabupaten Solok menurut Status dan per Kecamatan, 2017/ <i>Number of Schools by Status and Subdistrict, 2017</i>	144
4.1.4	Banyaknya Taman Kanak-Kanak Menurut Kementerian yang Membawahinya dan per Kecamatan , 2017/ <i>Number of Kindergarten by Departements and Sub District, 2017</i>	145
4.1.5	Banyaknya SD/MI Menurut Kementerian yang Membawahinya dan per Kecamatan , 2017/ <i>Number of Elementary School by Departements and Sub District, 2017</i>	146
4.1.6	Banyaknya SMP/MTs Menurut Kementerian yang Membawahinya dan per Kecamatan , 2017/ <i>Number of Junior High School by Departements and Sub District, 2017</i>	147
4.1.7	Banyaknya SMA Menurut Kementerian yang Membawahinya dan per Kecamatan , 2017/ <i>Number of Senior High School by Ministrys and Sub District, 2017</i>	148
4.1.8	Banyaknya Pendidikan Anak Usia Dini (PAUD) Formal Non Formal Murid, Guru per Kecamatan , 2017/ <i>Number of Kindergarten, Teacher and Pupil by Formal and Informal and Sub District, 2017</i> ...	149
4.1.9	Banyaknya Sekolah, Murid, dan GuruTaman Kanak-kanak di Kabupaten Solok per Kecamatan, 2017/ <i>Number of Classes, Pupils, Teachers at Kindergarten by Subdistrict, 2017</i>	150
4.1.10	Banyaknya Sekolah, Murid, dan Guru Sekolah Pendidikan Luar Biasa (SDLB) di Kabupaten Solok per Kecamatan, 2017/ <i>Number of Classes, Pupils, Teachers at Schools of Special Education by Subdistrict, 2017</i>	151
4.1.11	Banyaknya Sekolah, Murid, dan Guru Sekolah Dasar Menurut Kecamatan, 2017/ <i>Number of Classes, Pupils, Teachers at Elementary Schools by Subdistrict, 2017</i>	152

4.1.12	Banyaknya Sekolah, dan Murid pada Sekolah Dasar Negeri per Kecamatan, 2017/ <i>Number of School and Pupils at public elementary Schools by Subdistrict, 2017</i>	153
4.1.13	Banyaknya Sekolah, dan Murid pada Sekolah Dasar Swasta per Kecamatan, 2017/ <i>Number of School and Pupils at private elementary Schools by Subdistrict, 2017</i>	154
4.1.14	Banyaknya Sekolah, Murid, dan Guru Sekolah Menengah Pertama Menurut Kecamatan, 2017/ <i>Number of Classes, Pupils, Teachers at Junior High Schools by Subdistrict, 2017</i>	155
4.1.15	Banyaknya Sekolah, dan Murid pada Sekolah Menengah Pertama Negeri per Kecamatan, 2017/ <i>Number of School and Pupils at public Junior High Schools by Subdistrict, 2017</i>	156
4.1.16	Banyaknya Sekolah, dan Murid pada Sekolah Menengah Pertama Swasta per Kecamatan, 2017/ <i>Number of School and Pupils at private Junior High Schools by Subdistrict, 2017</i>	157
4.1.17	Banyaknya Sekolah, Murid, dan Guru Sekolah Menengah Atas Menurut Kecamatan, 2017/ <i>Number of Classes, Pupils, Teachers at Senior High Schools by Subdistrict, 2017</i>	158
4.1.18	Banyaknya Sekolah, dan Murid pada Sekolah Menengah Atas Negeri per Kecamatan, 2017/ <i>Number of School and Pupils at public Senior High Schools by Subdistrict, 2017</i>	159
4.1.19	Banyaknya Sekolah, dan Murid pada Sekolah Menengah Atas Swasta per Kecamatan, 2017/ <i>Number of School and Pupils at private Senior High Schools by Subdistrict, 2017</i>	160
4.1.20	Banyaknya Sekolah, Murid, dan Guru Sekolah Menengah Kejuruan Menurut Kecamatan, 2017/ <i>Number of Classes, Pupils, Teachers at Vocational High Schools by Subdistrict, 2017</i>	161
4.1.21	Banyaknya Sekolah, dan Murid pada Sekolah Menengah Kejuruan Negeri per Kecamatan, 2017/ <i>Number of School and Pupils at public Vocational High Schools by Subdistrict, 2017</i>	162

4.1.22	Banyaknya Sekolah, dan Murid pada Sekolah Menengah Kejuruan Swasta per Kecamatan, 2017/ <i>Number of School and Pupils at private Vocational High Schools by Subdistrict, 2017</i>	163
4.1.23	Banyaknya Ruang Kelas Sekolah Dasar per Kecamatan Menurut Kondisi, 2017/ <i>Number of Class Roomat elementary Schools by Condition,, 2017</i>	164
4.1.24	Banyaknya Ruang Kelas Sekolah Menengah Pertama per Kecamatan Menurut Kondisi, 2017/ <i>Number of Class Roomat Junior High Schools by Condition, , 2017</i>	165
4.1.25	Banyaknya Ruang Kelas Sekolah Menengah Atas per Kecamatan Menurut Kondisi, 2017/ <i>Number of Class Roomat Senior High Schools by Condition, , 2017</i>	166
4.1.26	Banyaknya Ruang Kelas Sekolah Menengah Kejuruan per Kecamatan Menurut Kondisi, 2017/ <i>Number of Class Roomat Vocational High Schools by Condition, , 2017</i>	167
4.1.27	Banyaknya Lulusan Ujian Nasional (UN) SD/MI dan SMP/MTs 2017/ <i>Number of Final Examination Graduates of Elementary Schools and Junior High Schools by Subdistrict,2017</i>	168
4.1.28	Banyaknya Murid SD yang Lulus Mengikuti Ujian per Kecamatan, 2017/ <i>Number of Pupil at Elementary School with Graduates by Sub District,2017</i>	169
4.1.29	Banyaknya Murid SMP yang Lulus Mengikuti Ujian per Kecamatan, 2017/ <i>Number of Pupil at Junior High School with Graduates by Sub District,2017</i>	170
4.1.30	Banyaknya Murid SMA yang Lulus Mengikuti Ujian per Kecamatan, 2017/ <i>Number of Pupil at Senior High School with Graduates by Sub District,2017</i>	171
4.1.31	Banyaknya Murid SMK yang Lulus Mengikuti Ujian per Kecamatan, 2017/ <i>Number of Pupil at Vocational High Schools with Graduates by Sub District,2017</i>	172

4.1.32	Banyaknya Keluarga Miskin yang Dibantu untuk Meringankan Uang Sekolah dan Biaya Pengobatan, 2017/ <i>Number of Poor Families Helped in Payment of School fee and Healing Cost,2017 ..</i>	173
4.1.33	Banyaknya Guru yang memiliki Kualifikasi S1/D IVBidang PAUD (TK) Dan Pendidikan Dasar per Kecamatan, 2017/ <i>Number of Qualified S1/D IV TeacherKidergarten and Elementary Field by Sub District,2017.....</i>	174
4.1.34	Banyaknya Guru yang memiliki Kualifikasi S1/D IVBidang Pendidikan Menengah per Kecamatan, 2017/ <i>Number of Qualified S1/D IV TeacherMedium Field by Sub District ,2017.....</i>	175
4.1.35	Banyaknya Guru yang memiliki Sertifikasi PendidikBidang PAUD (TK) Dan Pendidikan Dasar per Kecamatan, 2017/ <i>Number of Teacher Certified EducatorKidergarten and Elementary Field by Sub District ,2017</i>	176
4.1.36	Banyaknya Guru yang memiliki Sertifikasi Pendidik Bidang Pendidikan Menengah per Kecamatan, 2017/ <i>Number of Teacher Certified EducatorMedium Field by Sub District,2017</i>	177
4.1.37	Nilai Rata-Rata Ujian Nasional (UN) SD Per Mata Pelajaran Menurut Kecamatan, 2017/ <i>Number of Final Examination Graduates of Elementary Schools by Subdistrict, 2017.....</i>	178
4.1.38	Nilai Rata-Rata Ujian Nasional (UN) SMP Per Mata Pelajaran Menurut Kecamatan, 2017/ <i>Number of Final Examination Graduates of Junior High Schools by Subdistrict, 2017.....</i>	179
4.1.39	Nilai Rata-Rata Ujian Nasional (UN) SMA (Program Studi IPA) Per Mata Pelajaran Menurut Kecamatan, 2017/ <i>Number of Final Examination Graduates of Senior High Schools (Natural Sciens Study Program) by Subdistrict, 2017</i>	180
4.1.40	Nilai Rata-Rata Ujian Nasional (UN) SMA (Program Studi IPS) Per Mata Pelajaran Menurut Kecamatan, 2017/ <i>Number of Final Examination Graduates of Senior High Schools (Sosial Sciens Study Program) by Subdistrict, 2017.....</i>	181

4.1.41	Banyaknya Madrasah di Lingkungan Kantor Kementerian Agama Kabupaten Solok, 2017/ <i>Number of Madrasah at Ministry of Regional Office of Religious of Solok Regency, 2017</i>	182
4.1.42	Banyaknya TPQ, TPSQ dan MDTA Menurut Kecamatan di Kabupaten Solok, 2017/ <i>Number of TPA, TPSA and MDA Solok Regency, 2017</i>	183
4.1.43	Banyaknya TPA, Kelas, Guru dan Murid Menurut Kecamatan di Kabupaten Solok, 2017/ <i>Number of TPA, Pupil and Teacher by Sub District at Solok Regency, 2017</i>	184
4.1.44	Banyaknya Peserta Ujian EBTA MDA menurut Kecamatan di BPS Kabupaten Solok, 2017/ <i>Number of Final Examination Participian of MDA by Sub District at Solok Regency, 2017</i>	185
4.1.45	Jumlah Sekolah, Murid dan Guru Raudhatul Athfal (RA) Menurut Kecamatan di Kabupaten Solok, 2017/ <i>Number of Schools, Pupils And Teachersof Raudhatul Athfal (RA) by Subdistrict in Solok Regency, 2017</i>	186
4.1.46	Jumlah Sekolah, Murid dan Guru Madrasah Ibtidaiyah (MI) Menurut Kecamatan di Kabupaten Solok, 2017/ <i>Number of Schools, Pupils And Teachersof Madrasah Ibtidaiyah (MI) by Subdistrict in Solok Regency, 2017</i>	187
4.1.47	Jumlah Sekolah, Murid dan Guru Madrasah Tsanawiyah (MTs) Menurut Kecamatan di Kabupaten Solok, 2017/ <i>Number of Schools, Pupils And Teachers of Madrasah Tsanawiyah (MTs) by Subdistrict in Solok Regency, 2017</i>	188
4.1.48	Jumlah Sekolah, Murid dan Guru Madrasah Aliyah Menurut Kecamatan di Kabupaten Solok, 2017/ <i>Number of Schools, Pupils, Teachers And Teachersof Senior High Schools by Subdistrict in Solok Regency, 2017</i>	189
4.1.49	Banyaknya Perpustakaan yang ada per Kecamatan di Kabupaten Solok, 2017/ <i>Number of library by Subdistrict in Solok Regency, 2017</i>	190

4.1.50	Banyaknya Pengunjung Perpustakaan berdasarkan Status di Kabupaten Solok, 2017/ <i>Number of Library Visitors by Status and Sexby Subdistrict in Solok Regency, 2017</i>	191
4.2.1	Jumlah Fasilitas Kesehatan yang tercatat Menurut Kecamatan di Kabupaten Solok, 2017/ <i>Number of Health Facilities by Subdistrict in Solok Regency, 2017</i>	192
4.2.2	Jumlah pustu dan Posyandu Menurut Kecamatan di Kabupaten Solok, 2017/ <i>Number of Public Health Sub Center and Integrated Health Services by Sub District , 2017</i>	193
4.2.3	Jumlah Tenaga Kesehatan Menurut Kecamatan di Kabupaten Solok, 2017/ <i>Number of Health Personnel by Subdistrict in Solok Regency, 2017</i>	194
4.2.4	Perkembangan Banyaknya Sarana Kesehatan di Kabupaten Solok / <i>Trend of Health Facility in Solok Regency</i>	197
4.2.5	Banyaknya Puskesmas Rawatan dan Non Rawatan, 2017 / <i>Number of Public Health Centre Patients and Non Patients,2017</i>	198
4.2.6	Banyaknya Pasien Menurut Jenis Penyakit Utama, 2017 / <i>Number of Patients by Main Disease,2017</i>	199
4.2.7	Rekapitulasi Penyakit Terbanyak di Kabupaten Solok, 2017/ <i>Number the MostDisease at Solok Regeny Hospital 2017</i>	200
4.2.8	Banyaknya Kelahiran, Lahir Hidup, Lahir Mati & Keguguran di Puskesmas, 2017 / <i>Number of Alive and Dead at Birth in Public Health Center by Sub District 2017</i>	201
4.2.9	Jumlah Balita dan Gizi Buruk dirinci per Kecamatan, 2017 / <i>Number of Baby Under Five Years By Sub District 2017</i>	202
4.2.10	Banyaknya Balita yang Pernah Mendapat Imunisasi Menurut Jenis Imunisasi, 2017/ <i>Number of Immunization Baby Under Five Years By Sub District 2017</i>	203
4.2.11	Banyaknya Pasien dan Hari Rawat di RSUD Aro Suka, 2017 / <i>Trend of Health Facility in Solok Regency2017</i>	204

4.2.12	Banyaknya Pasien dan Hari Rawat di RSUD Aro Suka, 2017 / <i>Trend of Health Facility in Solok Regency 2017</i>	205
4.2.13	Banyaknya Pasien Yang Dirawat di RSUD Aro Suka, 2017 / <i>Number of Patient in General Hospital of Aro Suka, 2017</i>	206
4.2.14	Banyaknya Pasien Rawat Jalan di RSUD Aro Suka, 2017 / <i>Number of Outpatient in General Hospital of Aro Suka, 2017</i>	207
4.2.15	Jumlah Pasangan Usia Subur dan Peserta KB Aktif Menurut Kecamatan di Kabupaten Solok, 2017/ <i>Number of Eligible Couples and Family Planning Participants by Subdistrict in Solok Regency, 2017</i>	209
4.2.16	Peserta KB Baru Menurut Kecamatan di Kabupaten Solok, 2017/ <i>Number of New Family Planning Participants by Subdistrict in Solok Regency, 2017</i>	211
4.3.1	Banyaknya Jamaah Haji Menurut Jenis Kelamin dan Kecamatan di Kabupaten Solok, 2017/ <i>Number of Moslem Pilgrims by Sex and Sub District in Solok Regency, 2017</i>	213
4.3.2	Banyaknya Jamaah Haji Menurut Status Sebelumnya dan Kecamatan di Kabupaten Solok, 2017/ <i>Number of Moslem Pilgrims by Previous Status and Sub District in Solok Regency, 2017</i>	214
4.3.3	Banyaknya Jamaah Haji Menurut Kelompok Umur dan Kecamatan di Kabupaten Solok, 2017/ <i>Number of Moslem Pilgrims by Group Age and Sub District in Solok Regency, 2017</i>	215
4.3.4	Banyaknya Jamaah Haji Menurut Pekerjaan dan Kecamatan di Kabupaten Solok, 2017/ <i>Number of Moslem Pilgrims by Jobs and Sub District in Solok Regency, 2017</i>	216
4.3.5	Banyaknya Jamaah Haji Menurut Pendidikan dan Kecamatan di Kabupaten Solok, 2017/ <i>Number of Moslem Pilgrims by Education and Sub District in Solok Regency, 2017</i>	217
4.3.6	Banyaknya Tempat Ibadah Menurut Kecamatan di Kabupaten Solok, 2017/ <i>Number of Worship Place by Sub District in Solok Regency, 2017</i>	218

4.3.7	Banyaknya Ulama, Mubaligh, Khatib dan Penyuluh Agama Menurut Kecamatan di Kabupaten Solok, 2017/ <i>Number of Ulamas, Muballigh, Khatibs and Religious Elucidator by Sub District in Solok Regency, 2017</i>	219
4.3.8	Banyaknya Peristiwa Nikah Menurut Kecamatan di Kabupaten Solok, 2017/ <i>Number Marriages by Sub District in Solok Regency, 2017</i>	220
4.3.9	Banyaknya Penerima Zakat Fitrah Menurut Kecamatan di Kabupaten Solok, 2017/ <i>Number Receipt Zakat Fitrah by Sub District in Solok Regency, 2017</i>	221
4.3.10	Banyaknya Ternak Qurban, Peserta dan Penerima Qurban Menurut Kecamatan di Kabupaten Solok, 2017/ <i>Number Cattle Slaughtered, Receiptor and Sacrificed Islamic Festival by Sub District in Solok Regency,2017</i>	222
4.3.11	Jumlah Pondok Pesantren Berdasarkan Tipe di Kabupaten Solok, 2017/ <i>Number Pondok Pesantren by Type at Solok Regency,2017</i> ..	223
4.3.12	Jumlah Santri Pondok Pesantren Kategori Tempat Tinggal dan Jenis Kelamin di Kabupaten Solok, 2017/ <i>Number of Student of Pondok Pesantren by Category and Sex at Solok Regency,2017</i>	224
4.3.13	Jumlah Santri Pondok Pesantren Berdasarkan Jenis Pendidikan Formal yang diikuti di Kabupaten Solok, 2017/ <i>Number of Student of Pondok Pesantren by Type of Formal Education at Solok Regency,2017</i>	225
4.3.14	Jumlah Personel Pondok Pesantren Berdasarkan Jenis Kelamin dan Kualifikasi Pendidikan di Kabupaten Solok, 2017/ <i>Number of Personel Pondok Pesantren by Sex and Education Qualification at Solok Regency,2017</i>	226
4.3.15	Jumlah Personel Pada Pondok Pesantren Berdasarkan Jabatan di Kabupaten Solok, 2017/ <i>Number of Personel Pondok Pesantren by Position at Solok Regency,2017</i>	227

4.3.16	Banyaknya Perkara Diterima dan Diputuskan Oleh Pengadilan Agama Koto Baru, 2017/ <i>Number of Cases Reported and settled by Court of Religious Justice Office of Koto Baru,2017</i>	228
4.3.17	Jumlah Perkara Yang Diputuskan oleh Pengadilan Agama Koto Baru, 2017/ <i>Number of Case Reports Decides by Koto Baru Religious Court of Koto Baru, 2017</i>	229
4.3.18	Jumlah Perkara Yang Diterima oleh Pengadilan Agama Koto Baru, 2017/ <i>Number of Case Reports Received by Koto Baru Religious Court of Koto Baru, 2017</i>	231
4.4.1	Banyaknya Kejahatan yang Terjadi pada Wilayah Hukum Kabupaten Solok Menurut Kejadian, 2017 / <i>Number of Crimes in The Legal Territory of Police, 2017</i>	233
4.4.2	Jumlah Kecelakaan Lalu Lintas Menurut Jenis Korban di Wilayah Hukum Polres Kabupaten Solok, 2017/ <i>Number of Traffic Accident by Victims in Jusridiction Police Office of Solok Regency ,2017</i>	234
4.4.3	Jumlah Perkara dan Terdakwa Perkara Pidana yang Diterima/Diselesaikan oleh Pengadilan Negeri Koto Baru Solok, 2017/ <i>Number of Criminal Cases and Accused who reported/settled by Court of Justice in Koto Baru Solok,2017</i>	235
4.4.4	Jumlah Perkara Perdata Gugatan yang diterima/Diselesaikan oleh Pengadilan Negeri Koto Baru Solok, 2017/ <i>Number of Civil Cases who reported/settled by Court of Justice in Koto Baru Solok ,2017</i>	236
4.4.5	Jumlah Tahanan Tindak Pidana Khusus yang Diterima/Diselesaikan oleh Kejaksaan Negeri Solok/ <i>Number of Spesial Cases who reported/settled by Court of Justice in Solok,2017</i>	237
4.4.6	Jumlah Tahanan Tindak Pidana Umum yang Diterima/Diselesaikan oleh Kejaksaan Negeri Solok/ <i>Number of Civil Cases who reported/settled by Court of Justice in Solok,2017</i>	238
4.4.7	Jumlah Tahanan Tindak Pidana Khusus yang Diterima/Diselesaikan oleh Kejaksaan Negeri Cabang Alahan Panjang Solok/ <i>Number of</i>	

	<i>Spesial Cases who reported/settled by Court of Justice in Branch Alahan Panjang Solok, 2017</i>	239
4.4.8	Jumlah Tahanan Tindak Pidana Umum yang Diterima/Diselesaikan oleh Kejaksaan Negeri Cabang Alahan Panjang Solok/ <i>Number of Civil Cases who reported/settled by Court of Justice in Alahan Panjang, 2017</i>	240
4.4.9	Banyaknya Organisasi Sosial yang Terdaftar Menurut Kecamatan di Kabupaten Solok, 2017/ <i>Number of Registered Social Organization by Subdistrict of Solok Regency, 2017</i>	241
4.4.10	Banyaknya Organisasi Masyarakat yang Terdaftar pada Kesbangpol Kabupaten Solok, 2017/ <i>Number of Registered Social Organization at Kesbangpol Solok Regency, 2017</i>	242
4.4.11	Banyaknya Penduduk, Penyandang Cacat, dan Jumlah Penyandang Cacat yang Disantuni di Kabupaten Solok, 2017/ <i>Population, Number of The Physically and The Helped Ones by Subdistrict of Solok Regency, 2017</i>	243
4.4.12	Banyaknya Panti Asuhan Menurut Status Kepemilikan di Kabupaten Solok, 2017/ <i>Number of Foster Homes by Ownership of Solok Regency, 2017</i>	244
4.4.13	Banyaknya Karang Taruna, Organisasi Sosial dan Pekerja Sosial Masyarakat di Kabupaten Solok, 2017/ <i>Number of Youth and Social Organization and Social Worker of Solok Regency, 2017</i>	245
4.4.14	Banyaknya Kegiatan Patroli per Bulan di Kabupaten Solok, 2017/ <i>Number of Patrol Activities by Month of Solok Regency, 2017</i>	246
4.4.15	Banyaknya Kejadian Kebakaran per Bulan di Kabupaten Solok, 2017/ <i>Number of Fire Accident by Month of Solok Regency, 2017</i>	247
4.5.1	Banyaknya Tempat Pembuangan Sampah per Kecamatan di Kabupaten Solok, 2017 / <i>Number of Garbage Dump by Subdistrict at Solok Regency, 2017</i>	248

4.5.2	Jumlah Armada dan Tenaga Kebersihan per Kecamatan, 2017 / <i>Number Vehicle and Human Resources by Subdistrict at Solok Regency, 2017</i>	249
4.5.3	Banyaknya Usaha yang diawasi terhadap pelaksanaan Amdal/UKL- UPL per Kecamatan, 2017 / <i>Number of Businesses Being Supervised on the Implementation of Environment Impact Analysis by Subdistrict at Solok Regency, 2017</i>	250
4.5.4	Banyaknya Kejadian Bencana Alam per Kecamatan, 2017 / <i>Number of Natural Disaster by Subdistrict at Solok Regency, 2017</i> .	251
4.5.5	Banyaknya Kerugian Kejadian Bencana Alam per Kecamatan, 2017 / <i>Number of Loss Natural Disaster by Subdistrict at Solok Regency, 2017</i>	252
5.1.1	Luas Lahan Sawah Menurut Kecamatan dan Jenis Pengairan di Kabupaten Solok (hektar), 2017/ <i>Area of Wetland by Subdistrict and Type of Irrigation in Solok Regency, 2017</i>	271
5.1.2	Luas Lahan Sawah Menurut Jenis Pengairannya di Kabupaten Solok/ <i>Area of Land By Type of Irrigation of Solok Regency</i>	272
5.1.3	Luas Lahan Sawah Menurut Jenis Irigasi di Kabupaten Solok, 2017/ <i>Are of Wetlend by Tipe of Irrigation in Solok Regency, 2017</i>	273
5.1.4	Luas Lahan Tegal/Kebun, Ladang/Huma, dan Lahan yang Sementara Tidak Diusahakan Menurut Kecamatan di Kabupaten Solok (hektar), 2017/ <i>Area of Dry Field/Garden, Shifting Cultivation, Land and Temporarily Unused Land by Subdistrict in Solok Regency (hectar), 2017</i>	274
5.1.5	Luas Lahan dan Presentase Menurut Jenis Penggunaannya di Kabupaten Solok/ <i>Size of Area and Percentage of Land Area by Kind of Use in Solok Regency</i>	275
5.1.6	Luas Lahan Sawah Yang Dapat Ditanami Padi Menurut Jenis Pengairannya di Kabupaten Solok/ <i>Area of Paddy Palnted in Wet Land by Type of Irrigation</i>	276

5.1.7	Luas Lahan Menurut Jenis Penggunaannya per Kecamatan, 2017/ <i>Area of Land by Kind of Use per Sub District, 2017</i>	277
5.1.8	Luas Tanam, Luas Panen dan Produksi Tanaman Padi dan Palawija, 2017/ <i>Planted Area, Harvested Area and Production of Paddy Palawija, 2017</i>	281
5.1.9	Luas Tanam, Luas Panen dan Produksi Tanaman Padi dan Palawija per Kecamatan, 2017/ <i>Planted Area, Harvested Area and Production of Paddy Palawija by Sub District, 2017</i>	282
5.2.1	Luas Tanam, Luas Panen dan Produksi Tanaman Sayuran 2017/ <i>Planted Area, Harvested Area and Production of Vegetables, 2017</i>	286
5.2.2	Luas Tanam, Luas Panen dan Produksi Tanaman Sayuran per Kecamatan, 2017/ <i>Planted Area, Harvested Area and Production of Vegetables by Sub District, 2017</i>	287
5.2.3	Banyak Tanam, Panen dan Produksi (Ton) Buah-buahan Menurut Jenis Komoditi, 2017/ <i>Number of Trees, Harvested and Production (ton) of Fruits by kind of Comodities, 2017</i>	295
5.2.4	Banyak Tanam, Panen dan Produksi (Ton) Buah-buahan Menurut Kecamatan, 2017/ <i>Number of Trees, Harvested and Production (ton) of Fruits by Sub Districts, 2017</i>	296
5.2.5	Banyaknya Mesin Pemberantas Jasad Pengganggu Menurut Kecamatan, 2017/ <i>Number of Pest Contro Machines by Subdistrict, 2017</i>	304
5.2.6	Banyaknya Mesin Pengolah Jagung Menurut Kecamatan, 2017/ <i>Number of Maize Processing Machines by Subdistrict, 2017</i>	305
5.2.7	Banyaknya Alat Panen Gabah dan Palawija, 2017/ <i>Number of Paddy and Secondary Harvesting Tools, 2017</i>	306
5.2.8	Banyaknya Mesin Pengolah Gabah Menurut Jenisnya, 2017/ <i>Number of Paddy Processing Machines by Type, 2017</i>	307
5.2.9	Banyaknya Mesin Pengolah Ubi Kayu Menurut Kecamatan, 2017/ <i>Number of Casava Processing Machines by Subdistrict, 2017</i>	309

5.2.10	Banyaknya Pompa Air Menurut Kecamatan dan Ukurannya, 2017/ <i>Number of Water Pump by Sub District and Size, 2017</i>	310
5.2.11	Banyaknya Grader dan Alat Pengolahan Gabah Lainnya, 2017/ <i>Number of grader and others kinds of Paddy Processing Machines, 2017</i>	311
5.2.12	Banyaknya Mesin Pengolah Lahan Menurut Kecamatan, 2017/ <i>Number of Land Processing Machines by Sub District, 2017</i>	312
5.2.13	Banyaknya Kelompok Tani, Kios Saprodi dan Penyuluhan Pertanian Menurut Kecamatan, 2017/ <i>Numbers of Farmers, Kios Saprodi and Agricultural Peasants, 2017</i>	313
5.3.1	Luas Tanaman Perkebunan Menurut Kecamatan dan Jenis Tanaman di Kabupaten Solok (hektar), 2017/ <i>Planted Area of Estate Crops by Subdistrict and Kind of Crop in Solok Regency (hectare), 2017</i>	314
5.3.2	Luas Tanaman Perkebunan Menurut Kecamatan dan Jenis Tanaman Menurut Kecamatan (hektar), 2017/ <i>Planted Area of Estate Crops by Subdistrict and Kind of Crop by Sub District (hectare), 2017</i>	315
5.3.3	Jumlah Petani Perkebunan Menurut Jenis Komoditi dan Kecamatan, 2017/ <i>Number of Estate Farmers by Kind of Commodity and Sub District, 2017</i>	322
5.4.1	Populasi Ternak Menurut Kecamatan dan Jenis Ternak di Kabupaten Solok, 2017/ <i>Livestock Population by Subdistrict and Kind of Livestock in Solok Regency, 2017</i>	325
5.4.2	Populasi Ternak Unggas Menurut Jenis Ternak , 2017/ <i>Population Its Variety of Poultry, 2017</i>	326
5.4.3	Jumlah Produksi Telur Unggas Menurut Jenisnya, 2017/ <i>Production of Poultry Egg by Its Variety (Kg)</i>	327
5.4.4	Jumlah Produksi Daging Menurut Jenis Ternak, 2017/ <i>Production of Livestock Meat by Its Variety (Ton), 2017</i>	328

5.4.5	Banyaknya Populasi Unggas, Kelinci dan Anjing per Kecamatan, 2017/ <i>Number of Poultry by Sub District, 2017</i>	329
5.4.6	Banyaknya Populasi Ternak per Kecamatan, 2017/ <i>Number of Livestock by Sub District, 2017</i>	331
5.4.7	Banyaknya Rumah tangga Budidaya Ternak Unggas, Kelinci dan Anjing per Kecamatan, 2017/ <i>Number of Household Who Cultivate Poultry by Sub District, 2017</i>	332
5.4.8	Banyaknya Rumah Tangga Pemelihara Ternak per Kecamatan, 2017/ <i>Number of Household Who Cultivate Livestock by Sub District, 2017</i>	334
5.4.9	Banyaknya Produksi Telur Ternak Unggas per Kecamatan, 2017/ <i>Number of Egg Production by Sub District, 2017</i>	335
5.4.10	Banyaknya Produksi Daging Ternak per Kecamatan, 2017/ <i>Number of Beef Production by Sub District, 2017</i>	336
5.4.11	Banyaknya Produksi Daging Ternak Unggas per Kecamatan, 2017/ <i>Number of Poultry Meat Production by Sub District, 2017</i>	337
5.4.12	Banyaknya Vaksinasi SE, Rabies dan ND per Kecamatan, 2017/ <i>Number of SE, Rabies and ND Vaccination by Sub District, 2017</i>	338
5.4.13	Banyaknya Pematangan Ternak Besar yang dipotong Didalam & Diluar RPH Menurut Jenis Ternak per Kecamatan, 2017/ <i>Number of Slaughtered Large Livestock Inside and Outside RPH by Sub District, 2017</i>	339
5.4.14	Banyaknya Pematangan Ternak Kecil yang dipotong Didalam & Diluar RPH Menurut Jenis Ternak per Kecamatan, 2017/ <i>Number of Slaughtered Small Livestock Inside and Outside RPH by Sub District, 2017</i>	340
5.5.1	Luas dan Produksi Ikan Menurut jenis Usaha Perikanan di Kabupaten Solok, 2017/ <i>Area of Catching Acreage And Production of Fish by Location of Fish Cultivation at Solok Regency, 2017</i>	341
5.5.2	Jumlah Produksi Perikanan Darat dan Budidaya Dikolam dan Menurut Jenisnya di Kabupaten Solok, 2017/ <i>Volume of</i>	

	<i>Production of Freshwater Fish Cultivation In Water Pond And Rice Field By Kind Of Fish at Solok Regency, 2017</i>	342
5.5.3	Jumlah Produksi Perikanan Darat di Perairan Umum Menurut Jenisnya dan Nilainya di Kabupaten Solok, 2017/ <i>Volume And Value Of Production Of Freshwater Cultivation In Public Waters By Kind Of Fish at Solok Regency, 2017</i>	343
5.5.4	Luas Areal Penangkapan Ikan Darat Pada Budidaya dan Perairan Umum Menurut Kecamatan di Kabupaten Solok, 2017/ <i>Area Of Catching Areage Of Freshwater Fish By Location And Subdistrict at Solok Regency, 2017</i>	344
5.5.5	Banyaknya Petani Budidaya Ikan Menurut Kecamatan di Kabupaten Solok, 2017/ <i>Number of Freshwater Fisherman by Subdistrict at Solok Regency, 2017</i>	345
5.5.6	Banyaknya Nelayan Penangkap Ikan di Perairan Umum Menurut Kecamatan di Kabupaten Solok, 2017/ <i>Number of Open Waters Fishermanby Subdistrictat Solok Regency, 2017</i>	346
5.5.7	Produksi Benih Ikan Menurut Sumbernya Menurut Kecamatan di Kabupaten Solok, 2017/ <i>Production of Fish Seed by Its Sourceby Subdistrictat Solok Regency, 2017</i>	347
5.5.8	Produksi Benih Ikan Menurut Jenisnya Menurut Kecamatan di Kabupaten Solok, 2017/ <i>Production of Fish Seed by Its Kind by Subdistrictat Solok Regency, 2017</i>	348
5.5.9	Jumlah Produksi Ikan Menurut Jenis Pengolahan (Ton) Menurut Kecamatan di Kabupaten Solok, 2017/ <i>Volume of Fish Production by Method Of Processing (Ton) by Subdistrict at Solok Regency, 2017</i>	349
5.5.10	Jumlah Produksi Ikan dari Budidaya Ikan Dikolam dan Sawah (Ton) Menurut Kecamatan di Kabupaten Solok, 2017/ <i>Volume of Fish Production at water pound and Paddy Field Ton) by Subdistrict at Solok Regency, 2017</i>	350

5.5.11	Jumlah Produksi Ikan Darat di Perairan Umum Menurut Kecamatan di Kabupaten Solok (Ton), 2017/ <i>Volume Of Freshwater Fish Production In Open Waters By Subdistrict at Solok Regency (Ton), 2017</i>	351
5.5.12	Jumlah Sarana Penangkap Ikan yang Terbuat dari BahanBambu, Rotan, Kayu, dan Besi Menurut Penggunaannyadan Kecamatan di Kabupaten Solok , 2017/ <i>Number of Fish Catching Tools By Kind Of Tool And Subdistric at Solok Regency , 2017</i>	352
5.5.13	Jumlah Sarana Penangkap Ikan yang Terbuat dari Bahan Nilon Menurut Kegunaannyadan Kecamatan di Kabupaten Solok , 2017/ <i>Number of Fish Catching Tools Made Of Nylon By Kind Of Tool And Subdistric at Solok Regency , 2017</i>	353
5.5.14	Jumlah Rumah Tangga Perikanan Budidaya Menurut Kecamatan dan Jenis Budidaya di Kabupaten Solok , 2017/ <i>Number of Aquaculture Households by Subdistrict and Type of Asuaculture at Solok Regency , 2017</i>	354
5.5.15	Produksi Perikanan Budidaya Menurut Kecamatan dan Jenis Budidaya di Kabupaten Solok (Ton), 2017/ <i>Number of Fish Capture by Subdistrict and Type of Asuaculture at Solok Regency (Ton), 2017</i>	355
6.1	Jumlah Industri Kecil di Kabupaten Solok, 2017/ <i>Number of Small Scall Industries in Solok Regency, 2017</i>	363
6.1.1	Jumlah Industri Kecil di Kabupaten Solok, 2017	364
6.1.2	Jumlah Tenaga Kerja yang terserap pada Industri Kecil di Kabupaten Solok, 2017	365
6.1.3	Nilai Produksi pada Industri Kecil di Kabupaten Solok, 2017/ <i>Production Value of Small Scall Industries in Solok Regency, 2017</i> ..	366
6.1.4	Rekapitulasi Data Usaha Mikro Kecil, Menengah Kabupaten Solok, 2017/ <i>Recapitulation of Small Scall Industries in Solok Regency, 2017</i>	367

6.2.1	Banyaknya Pelanggan Listrik pada PT. PLN (Persero) pada Cabang/Ranting PLN area Solok, 2017/ <i>Number of Customer Electricity of State Electricity Company at Solok Area, 2017</i>	368
6.2.2	Banyaknya Pemakaian Listrik pada PT. PLN (Persero) pada Cabang/Ranting PLN area Solok, 2017/ <i>Number of Usage Electricity of State Electricity Company at Solok Area, 2017</i>	369
6.2.3	Banyaknya Sambungan Rumah dan Kran Umum di PDAM Kabupaten Solok, 2017/ <i>Number Of Water Connecting Houses And Public Cranes in PDAM Solok Regency, 2017</i>	370
6.2.4	Banyaknya Pelanggan Perusahaan Air Minum Menurut Jenis Pelayanan di PDAM Kabupaten Solok, 2017/ <i>Number of Subscribers Of PDAM By Type Of Subscriber in PDAM Solok Regency, 2017</i>	371
6.2.5	Kapasitas Produksi dan Sumber Air Minum yang Dipakai PDAM Kabupaten Solok, 2017/ <i>Water Producing capaity And Sourcesof lean Water of PDAM Solok Regency, 2017</i>	372
6.2.6	Kapasitas Produksi dan Sumber Air Minum yang Dipakai PDAM Kabupaten Solok, 2017/ <i>Water Producing capaity And Sourcesof lean Water of PDAM Solok Regency, 2017</i>	373
7.1	Banyaknya Perusahaan yang Telah Diterbitkan Tanda Daftar Perusahaan Kabupaten Solok/ <i>Number of Establish Who Registered by Legal Status Solok Regency, 2017</i>	380
7.1	Banyaknya Perusahaan yang Telah Diterbitkan Tanda Daftar Perusahaan Kabupaten Solok/ <i>Number of Establish Who Registered by Legal Status Solok Regency, 2017</i>	381
7.2	Banyaknya Perusahaan Pendaftaran Baru dan Yang Memperpanjang Status Perusahaan di Kabupaten Solok, 2017/ <i>Number of Newly And Those extending Their Status in Solok Regency, 2017</i>	382
7.3	Jumlah Pelayanan dan Perizinan DPMPTSPNAKERKabupaten Solok, 2017/ <i>Number of License and Service of The Integrated Licensing Services Office Solok Regency, 2017</i>	383

7.4	Banyaknya Koperasi dan Koperasi Unit Desa per Kecamatan Kabupaten Solok, 2017/ <i>Number of Cooperative and Village Unit Cooperative by Sub District Solok Regency, 2017</i>	385
8.1	Arus Wisatawan yang berkunjung ke Objek Wisata Kabupaten Solok, 2017/ <i>Number of Tourist Coming to Object in Solok Regency, 2017</i>	401
8.1	Arus Wisatawan yang berkunjung ke Objek Wisata Kabupaten Solok, 2017/ <i>Number of Tourist Coming to Object in Solok Regency, 2017</i>	402
8.2	Jumlah Sarana dan Grup Seni dan Budaya per Kecamatan, 2017/ <i>Number of Facilities and Group by Sub District, 2017</i>	403
8.3	Banyaknya Objek Wisata per Kecamatan, 2017/ <i>Number of Tourism Object by Sub District, 2017</i>	404
8.4	Arus Wisatawan yang berkunjung berdasarkan Kecamatan, 2017/ <i>Number of Tourist Coming by Sub District, 2017</i>	405
8.5	Jumlah Penginapan berdasarkan Kecamatan, 2017/ <i>Number Accommodation by Sub District, 2017</i>	406
9.1	Panjang Jalan Menurut yang Berwenang Mengelolanya di Kabupaten Solok (km), 2017/ <i>Length of Roads by Level of Government Authority in Solok Regency (km), 2017</i>	419
9.1	Panjang Jalan Menurut yang Berwenang Mengelolanya di Kabupaten Solok (km), 2017/ <i>Length of Roads by Level of Government Authority in Solok Regency (km), 2017</i>	420
9.2	Panjang Jalan dan Kondisi Menurut yang Berwenang Mengelolanya di Kabupaten Solok (km), 2017/ <i>Length and Condition of Roads by Level of Government Authority in Solok Regency (km), 2017</i>	421
9.3	Panjang Jalan dan Kelas Menurut yang Berwenang Mengelolanya di Kabupaten Solok (km), 2017/ <i>Length and Clasification of Roads by Level of Government Authority in Solok Regency (km), 2017</i>	422

9.4	Perkembangan Ruas Jalan Menurut Kecamatan di Kabupaten Solok (km), 2017/ <i>The Development of the Road by Subdistrict in Solok Regency (km), 2017</i>	423
9.5	Banyaknya Jembatan pada Jalan Kabupaten Menurut Kecamatan di Kabupaten Solok, 2017/ <i>Number of Bridges at Regency Bridges by Subdistrict in Solok Regency (km), 2017</i>	424
9.6	Data Jumlah Kendaraan Menurut Jenis di Kabupaten Solok Yang Mengurus Keur, 2017/ <i>The Number of Vehicles by Type in Solok Regency, 2017</i>	425
9.7	Data Jumlah Kendaraan Menurut Jenis di Kabupaten Solok Yang Mengurus Keur, 2017/ <i>The Number of Vehicles by Type in Solok Regency, 2017</i>	426
9.8	Lalulintas Surat Melalui Kantor PT. Pos Indonesia (Persero) Solok, 2017/ <i>Flow of mail letter via Post Office of Solok, 2017</i>	427
9.9	Lalulintas Paket Pos Melalui PT. Pos Indonesia (Persero) Solok, 2017/ <i>Flow of Parcel Post via Post Office of Solok, 2017</i>	430
9.10	Lalulintas Wesel Pos Dalam Negeri Melalui PT. Pos Indonesia (Persero) Solok, 2017/ <i>Flow of Domestic Money Order via Post Office of Solok, 2017</i>	432
9.11	Lalulintas Wesel Pos Luar Negeri Melalui PT. Pos Indonesia (Persero) Solok, 2017/ <i>Flow of Foreign Money Order via Post Office of Solok, 2017</i>	433
9.12	Banyaknya Penerima Pensiun yang dibayarkan pada PT. Pos Indonesia (Persero) Solok, 2017/ <i>Number Recipient of Pension at Post Office of Solok, 2017</i>	434
9.13	Jumlah Menara Telekomunikasi di Kabupaten Solok, 2017/ <i>The Number of Telecommunication Tower by Type at Solok Regency, 2017</i>	435
9.14	Banyaknya Kendaraan Roda 4 yang membayar Pajak di Kabupaten Solok, 2017/ <i>Number of Cars That Pay Tax at Solok Regency, 2017</i>	436

9.15	Banyaknya Kendaraan Roda 2 yang membayar Pajak di Kabupaten Solok, 2017/ <i>Number of Motorcycle That Pay Tax at Solok Regency, 2017</i>	437
9.16	Banyaknya Pemasukan BBNKB Roda 4 di Kabupaten Solok, 2017/ <i>Number of Insurance Fee for Conversion of Ownership for Cars at Solok Regency, 2017</i>	438
9.17	Banyaknya Pemasukan BBNKB Roda 2 di Kabupaten Solok, 2017/ <i>Number of Insurance Fee for Conversion of Ownership for Motor Cycles at Solok Regency, 2017</i>	439
9.18	Banyaknya SW Jasa Raharja di Kabupaten Solok, 2017/ <i>Number of Jasa Raharja Insurance at Solok Regency, 2017</i>	440
9.19	Banyaknya Kendaraan Menurut Jenisnya di Kabupaten Solok, 2017/ <i>Number Vehicle by Kind at Solok Regency, 2017</i>	441
10.1	Harga Dasar Gabah Tahun di Kabupaten Solok / <i>Average Price Government Purchases of Paddy at BPS Solok Regency</i>	447
10.1	Harga Perdesaan yang diterima Petani Subsektor Tanaman Pangan Komoditi Palawija Kabupaten Solok, 2017/ <i>Rural Price Received by Farmer of Palawija Comodity Solok Regency, 2017</i>	448
10.2	Harga Perdesaan yang diterima Petani Subsektor Hortikultura Komoditi Sayuran Kabupaten Solok, 2017/ <i>Rural Price Received by Farmer of Holticulture Vegetables Comodity Solok Regency, 2017</i> ..	449
10.3	Persediaan Gabah dan beras di Bulog Area Solok 2017 / <i>Stock of Paddy and Rice in National Food Logistic, 2017</i>	450
10.4	Harga Dasar Gabah Tahun 2017 di Kabupaten Solok / <i>Average Price Government Purchases of Paddy 2017 at BPS Solok Regency</i>	451
10.5	Harga Pembelian Gabah dan Beras di Kabupaten Solok / <i>Average Purchased Price of Paddy and Rice of Solok Regency</i>	452
10.6	Persediaan beras di Bulog Area Solok 2017/ <i>Stock of Rice in National Food Logistic, 2017</i>	453
10.7	Penyaluran Beras Sub Divre Solok 2017/ <i>Distribution Of Ricein National Food Logistic, 2017</i>	454

10.8	Pengadaan dan Penerimaan Droning Beras dari Padang 2017/ <i>Rice Droning From Padang to Sub Dolog in National Food Logistic, 2017</i>	455
10.9	Kapasitas Beras GBB Koto Baru 2017 (Kg)/ <i>Capacity Rice in GBB Koto Baru, 2017</i> (Kg).....	456
10.10	Banyaknya Pasar di Kabupaten Solok 2017/ <i>Frequency of Market at Solok Regency, 2017</i>	457
10.11	Banyaknya Pemeriksaan Oleh Inspektorat Daerah Kabupaten Solok 2017/ <i>Frequency of Inspection Implemented by The Inspectorate Of Solok Regency, 2017</i>	458
10.12	Alokasi Dana Desa Kabupaten Solok 2017/ <i>Village Fund Allocation Of Solok Regency, 2017</i>	459
11.1	Rata-rata Pengeluaran dan Persentase Rata-rata Pengeluaran Per Kapita Sebulan Menurut Kelompok Makanan di Kabupaten Solok, 2017/ <i>Average Expenditure and Percentage of Average Expenditure Per Capita Per Month by Food Group in Solok Regency, 2017</i>	468
11.2	Rata-rata Pengeluaran dan Persentase Rata-rata Pengeluaran Per Kapita Sebulan Menurut Kelompok Bukan Makanan di Kabupaten Solok, 2017/ <i>Average Expenditure and Percentage of Average Expenditure Per Capita Per Month by Non-Food Group in Solok Regency, 2017</i>	469
11.3	Jumlah Ketersediaan Pangan Utama (Ton) per Kecamatan di Kabupaten Solok, 2017/ <i>Number of Main Food Availability (Ton) by Subdistrict at Solok Regency, 2017</i>	470
11.4	Jumlah Ketersediaan Pangan Utama (Ton) per Kecamatan di Kabupaten Solok, 2017/ <i>Number of Main Food Availability (Ton) by Subdistrict at Solok Regency, 2017</i>	471
12.1	Produk Domestik Regional Bruto Atas Dasar Harga Berlaku Menurut Lapangan Usaha di Kabupaten Solok (Juta rupiah), 2012–2017/	

	<i>Gross Regional Domestic Product at Current Market Prices by Industry in Solok Regency (Million rupiahs), 2012–2017</i>	484
12.2	Produk Domestik Regional Bruto Atas Dasar Harga Konstan Menurut Lapangan Usaha di Kabupaten Solok (Juta rupiah), 2012–2017/ <i>Gross Regional Domestic Product at Constant Prices by Industry in Solok Regency (Million rupiahs), 2012–2017</i>	485
12.3	Distribusi Persentase Produk Domestik Regional Bruto Atas Dasar Harga Berlaku Menurut Lapangan Usaha di Kabupaten Solok (persen), 2012–2017/ <i>Percentage Distribution Gross Regional Domestic Product at Current Market Prices by Industry in Solok Regency (Percentage), 2012–2017</i>	486
12.4	Laju Pertumbuhan Produk Domestik Regional Bruto Atas Dasar Harga Konstan 2010 Menurut Lapangan Usaha di Kabupaten Solok (Persen), 2012–2017/ <i>Growth Rate Gross Regional Domestic Product at Constant Prices by Industry in Solok Regency (Percentage), 2012–2017</i>	487
12.5	Indeks Implisit Seri 2010 Produk Domestik Regional Bruto Seri 2010 Menurut Lapangan Usaha di Kabupaten Solok(Persen), 2012–2017/ <i>Implicit Indeks Gross Regional Domestic Product 2010 Series by Industry in Solok Regency (Percentage), 2012–2017</i>	488
12.6	Laju Implisit Seri 2010 Produk Domestik Regional Bruto Seri 2010 Menurut Lapangan Usaha di Kabupaten Solok(juta rupiah), 2012–2017/ <i>Implicit Rate Gross Regional Domestic Product by Industry in Solok Regency (Juta rupiah), 2012–2017</i>	489
13.1	Jumlah Penduduk Menurut Kabupaten/Kota di Provinsi Sumatera Barat (ribu), 2012–2017/ <i>Population by Regency/City in Sumatera Barat Province (thousand), 2012–2017</i>	495
13.2	Laju Pertumbuhan Produk Domestik Regional Bruto Menurut Lapangan Usaha Kabupaten/Kota di Provinsi Sumatera Barat (persen), 2012–2017/ <i>Growth Rate of Gross Regional Domestic</i>	

	<i>Product at 2010 Constant Market Prices by Regency/Municipality in Sumatera Barat Province (percent), 2012–2017</i>	496
13.3	Jumlah Penduduk Miskin Menurut Kabupaten/Kota di Provinsi Sumatera Barat (Ribu Jiwa), 2012–2017/ <i>Number of Poor People by Regency/Municipality in Sumatera Barat Province (Thousand People), 2012–2017</i>	497
13.4	Indeks Pembangunan Manusia Menurut Kabupaten/Kota di Sumatera Barat, 2012–2017/ <i>Human Development Index by Regency/Municipality in Sumatera Barat Province, 2012–2017</i>	498
13.5	Angka Harapan Hidup (AHH) Menurut Kabupaten/Kota di Sumatera Barat, 2012–2017/ <i>Life Expectancy at Birth by Regency/Municipality in Sumatera Barat Province, 2012–2017</i>	499
13.6	Rata-rata Lama Sekolah Menurut Kabupaten/Kota di Sumatera Barat, 2012–2017/ <i>Mean Year of Schooling by Regency/Municipality in Sumatera Barat Province, 2012–2017</i>	500

Daftar Gambar/List Of Figures

halaman
page

Gambar 1.1	Luas Wilayah Menurut Kecamatan di Kabupaten Solok (km ²), 2017/ <i>Total Area by Sub District In Solok Regency (square.km),2017</i>	10
Gambar 2.1	Persentase Jumlah Anggota Dewan Perwakilan Rakyat Daerah Menurut Partai Politik di Kabupaten Solok, 2017/ <i>Percentage Number of Members of The Regional House of Representatives by Political Parties and in Solok Regency, 2017</i>	36
Gambar 3.1	Jumlah Penduduk Menurut Jenis Kelamin di Kabupaten Solok, 2017/ <i>Population by Sex Ratio in Solok Regency, 2017</i>	99
Gambar 4.1	Banyaknya Sekolah yang berada di Kabupaten Solok menurut Status dan per Kecamatan, 2017/ <i>Number of Schools by Status and Subdistrict, 2017</i>	141
Gambar 5.1	Luas Lahan Sawah Menurut Kecamatan di Kabupaten Solok (hektar), 2017/ <i>Area of Wetland by Subdistrict in Solok Regency, 2017</i>	270
Gambar 6.1	Jumlah Industri Kecil di Kabupaten Solok, 2017/ <i>Number of Small Scall Industries in Solok Regency, 2017</i>	363
Gambar 7.1	Banyaknya Perusahaan yang Telah Diterbitkan Tanda Daftar Perusahaan Kabupaten Solok/ <i>Number of Establish Who Registered by Legal Status Solok Regency, 2017</i>	380
Gambar 8.1	Arus Wisatawan yang berkunjung ke Objek Wisata Kabupaten Solok, 2017/ <i>Number of Tourist Coming to Object in Solok Regency, 2017</i>	401
Gambar 9.1	Panjang Jalan Menurut yang Berwenang Mengelolanya di Kabupaten Solok (km), 2017/ <i>Length of Roads by Level of Government Authority in Solok Regency (km), 2017</i>	419

Gambar 10.1 Harga Dasar Gabah Tahun di Kabupaten Solok / <i>Average Price Government Purchases of Paddy at BPS Solok Regency</i>	447
Gambar 11.1 Rata-rata Pengeluaran dan Persentase Rata-rata Pengeluaran Per Kapita Sebulan Menurut Kelompok Makanan di Kabupaten Solok, 2017/ <i>Average Expenditure and Percentage of Average Expenditure Per Capita Per Month by Food Group in Solok Regency, 2017</i>	467
Gambar 12.1 Distribusi Persentase Produk Domestik Regional Bruto Atas Dasar Harga Berlaku Menurut Lapangan Usaha di Kabupaten Solok (persen), 2017/ <i>Percentage Distribution Gross Regional Domestic Product at Current Market Prices by Industry in Solok Regency (Percentage)2017</i> ,.....	483
Gambar 13.1 Jumlah Penduduk Menurut Kabupaten/Kota di Provinsi Sumatera Barat (ribu), 2017/ <i>Population by Regency/City in Sumatera Barat Province (thousand), 2017</i>	494

<https://solokkab.bps.go.id>

Penjelasan Umum/Explanatory Notes

Tanda-tanda, satuan-satuan, dan lain-lainnya yang digunakan dalam publikasi ini adalah sebagai berikut:

Symbols, measurement units, and acronyms which are used in this publication, are as follows:

1. TANDA-TANDA/SYMBOLS

Data tidak tersedia/ <i>Data not available</i>	: ...
Tidak ada atau nol / <i>Null or zero</i>	: –
Data dapat diabaikan/ <i>Data negligible</i>	: 0
Tanda decimal/ <i>Decimal point</i>	: ,
Data tidak dapat ditampilkan/ <i>Not applicable</i>	: NA
Angka perkiraan/ <i>Estimated figures</i>	: e
Angka sementara/ <i>Preliminary figures</i>	: x
Angka sangat sementara/ <i>Very preliminary figures</i>	: xx
Angka diperbaiki/ <i>Revised figures</i>	: r

2. SATUAN/UNITS

barel/ <i>barrel</i>	: 158,99 liter/ <i>litres</i> = $1/6,2898 \text{ m}^3$
hektar (ha)/ <i>hectare (ha)</i>	: 10 000 m ²
kilometer (km)/ <i>kilometres (km)</i>	: 1 000 meter/ <i>meters</i> (m)
knot/ <i>knot</i>	: 1,8523 km/jam (km/hour)
kuintal/ <i>quintal</i>	: 100 kg
KWh	: 1 000 Watt <i>hour</i>
MWh	: 1 000 KWh
liter (untuk beras)/ <i>litre (for rice)</i>	: 0,80 kg
ons/ <i>ounce</i>	: 28,31 gram/ <i>grams</i>
ton	: 1 000 kg

Satuan lain: buah, dus, butir, helai/lembar, kaleng, batang, pulsa, ton kilometer (ton-km), jam, menit, persen (%).

Other units: unit, pack, pieces, sheet, tin, pulse, ton-kilometres(ton-km), hour, minute, percent (%).

Perbedaan angka di belakang koma disebabkan oleh pembulatan angka.

The difference in decimal numbers is caused by rounding.

GEOGRAFI DAN IKLIM**GEOGRAPHY AND CLIMATE****LETAK DAERAH**

00 32' 14" LS - 01 46' 45" LS
100 25' 00" BT - 101 41' 41" BT

Luas Wilayah
373.800 km²

PENJELASAN TEKNIS

1. Secara astronomis, Kabupaten Solok terletak antara $00^{\circ}32'$ dan $01^{\circ}46'$ Lintang Selatan dan antara $10025'$ – $10141'$ Bujur Timur.
2. Berdasarkan posisi geografisnya, Kabupaten Solok memiliki batas-batas: Utara – Kabupaten Tanah Data, Selatan – Kabupaten Solok Selatan, Barat – Kota Padang dan Kabupaten Pesisir Selatan; Timur – Kabupaten Solok.
3. Kabupaten Solok terdiri dari 14 Kecamatan Badan Pusat Statistik (BPS) telah melakukan pendataan Potensi Desa (Podes) sejak tahun 1980. Sejak saat itu, Podes dilaksanakan secara rutin sebanyak 3 kali dalam kurun waktu sepuluh tahun untuk mendukung kegiatan Sensus Penduduk, Sensus Pertanian, ataupun Sensus Ekonomi. Dengan demikian, fakta penting terkait ketersediaan infrastruktur dan potensi yang dimiliki oleh setiap wilayah dapat dipantau perkembangannya secara berkala dan terus menerus.

TECHNICAL NOTES

1. *Astronomically, Solok Regency is located between $00^{\circ}32'$ and $01^{\circ}46'$ South latitude, and between $100^{\circ}25'$ and $101^{\circ}41'$ East longitude.*
2. *In terms of geographic position, Solok Regency has boundaries as follows: North - Tanah Datar Regency; South –Solok Selatan Regency; West – Padang City and Pesisir Selatan Regency; East – Solok Regency.*
3. *Solok Regency has 14 Sub District BPS-Statistics Indonesia has already recorded village potential (Podes) since 1980. Since then, Podes regularly implemented 3 (three) times within ten years to support the activities of the Population Census, Agriculture Census, or Economic Census. Thus, important facts related to the availability of infrastructure and the potential possessed by each region can be monitored regularly and continually.*

4. Sejak tahun 2008, pendataan Podes mengalami perubahan dengan adanya penambahan kuesioner suplemen kecamatan dan kabupaten/kota. Penambahan kuesioner tersebut bertujuan untuk meningkatkan manfaat data Podes bagi para konsumen data dan pemerintah daerah dalam perencanaan pembangunan wilayah.
 5. Data Podes merupakan satu-satunya sumber data kewilayahan yang muatannya beragam dan memberi gambaran tentang situasi pembangunan suatu wilayah (regional). Ini berbeda dengan data dari hasil pendekatan rumah tangga yang lebih menekankan pada dimensi aktivitas sektoral. Keduanya sama penting dan menjadi kekayaan BPS.
 6. Cakupan Wilayah
Pencacahan Podes dilakukan secara sensus terhadap seluruh wilayah administrasi pemerintahan terendah setingkat desa (yaitu desa, kelurahan, nagari, Unit Permukiman Transmigrasi (UPT)) yang masih dibina oleh kementerian terkait. Berdasarkan hasil Podes 2014, ada sebanyak 82.190 wilayah setingkat desa yang tersebar di 511
4. *Since 2008, Podes has been changed especially in providing additional information from subdistrict and regency/municipality, using separate questionnaires. The goal of these changes is to provide more benefits for data users and local government in regional development planning.*
 5. *Podes data is the only one source of spatial data consisting of various information and providing a picture of development progress in a region. The Podes data are different from data resulted from household surveys focusing on the dimension of sectoral activities. Both kind of data are important and become the trade mark of BPS on the data richness aspect.*
 6. *Podes Coverage*
Podes enumeration is implemented as a census of the lowest governmental administrative region equivalent to village (i.e. village, sub-district, nagari, and Transmigration Settlement Unit which is still fostered by the relevant ministries). There were 82,190 village-level areas spread over 511 regencies/municipalities based on

kabupaten/kota.

the result of Podes 2014.

7. Metode Pengumpulan Data

Pengumpulan data Podes 2014 dilakukan melalui wawancara langsung oleh petugas terlatih dengan narasumber yang relevan. Petugas adalah aparaturnya ataupun mitra kerja BPS Kabupaten/Kota, sementara narasumber adalah kepala desa/lurah atau narasumber lain yang memiliki pengetahuan terhadap wilayah target pencacahan.

7. *Method of Data Collection*

Data collection of Podes 2014 carried out through direct interviews by trained personnel with relevant respondents. The interviewers are BPS Regency/City personnel or partners, meanwhile, the selected respondents are the village head/sub-district head or other respondents who have the knowledge towards the target area of enumeration.

8. Desa/Kelurahan Tepi Laut adalah desa/kelurahan yang sebagian atau seluruh wilayahnya bersinggungan langsung dengan laut, baik berupa pantai maupun tebing karang.

8. *Coastal Village/Coastal Sub-District is a village/sub-district which some areas are intersect/directly adjacent to the sea, either gently sloping/flat beach or cliffs/reef.*

9. Desa/Kelurahan bukan tepi laut adalah desa/kelurahan yang wilayahnya tidak bersinggungan langsung dengan laut.

9. *Non Coastal Village/Non Coastal Sub-District is a village which has no area that intersect/directly adjacent to the sea.*

10. Desa/Kelurahan Lereng/Puncak adalah desa/kelurahan yang sebagian besar wilayahnya berada di puncak gunung/pegunungan atau terletak di antara puncak sampai lembah.

10. *Slope/Peak Village/Sub-District is a village/sub-district which the largest part of village/sub-district lies on the highest part of mount/mountain or lies between the peak to the valley.*

11. Desa/Kelurahan lembah adalah desa/kelurahan yang wilayahnya

11. *Valley Village/Sub-District area is a village/sub-district with the largest*

GEOGRAPHY AND CLIMATE

sebagian besar merupakan daerah rendah yang terletak di antara dua gunung/pegunungan atau daerah yang mempunyai kedudukan lebih rendah dibandingkan daerah sekitarnya.

part of the village/sub-district is a low area between two mountains or area that have a position lower than the surrounding areas.

12. Desa/Kelurahan Dataran adalah desa/kelurahan yang sebagian besar wilayahnya tampak datar, rata, dan membentang.

12. Flat Village/Sub-District is a village/sub-district which the largest part of village1/sub-district looked plane, flat, and stretches.

13. Berdasarkan Peraturan Pemerintah Nomor 82 Tahun 2001 tentang Pengolahan Kualitas Air dan Pengendalian Pencemaran Air, klasifikasi mutu air ditetapkan menjadi empat kelas, yaitu: Kelas I, Kelas II, Kelas III, dan Kelas IV.

13. Government Regulation Number 82 year 2001 on Water Quality Management and Water Pollution Control states that water quality is classified into four categories: Class I, Class II, Class III, and Class IV.

14. Kelas I, air yang dapat digunakan untuk air bahan baku air minum dan atau peruntukan lain yang mensyaratkan mutu air yang sama dengan kegunaan tersebut.

14. Class I, water that can be used for drinking and other uses requiring the same water quality category.

15. Kelas II, air yang dapat digunakan untuk prasarana atau sarana rekreasi air, pembudidayaan ikan air tawar, peternakan, air untuk mengairi pertanian, dan atau peruntukan lain yang mensyaratkan mutu air yang sama dengan kegunaan tersebut.

15. Class II, water that can be used for water recreation infrastructure, fresh water fish culture, animal husbandry, watering cropping, and other uses requiring the same water quality category.

16. Kelas III, air yang dapat digunakan untuk pembudidayaan ikan air tawar, peternakan, air untuk mengairi pertanian, dan atau peruntukan lain yang mensyaratkan mutu air yang sama dengan kegunaan tersebut.
 17. Kelas IV, air yang dapat digunakan untuk pertanian dan atau peruntukan lain yang mensyaratkan mutu air yang sama dengan kegunaan tersebut.
 18. Penentuan status mutu air sungai dilakukan dengan Metode Indeks Pencemaran (IP).
 19. Metode IP: Status mutu air dihitung berdasarkan data sesaat dengan Metode Indeks Pencemaran Keputusan Menteri Lingkungan Hidup Nomor 115 tahun 2003 dibandingkan dengan kriteria mutu air kelas I dan kriteria mutu air kelas II Peraturan Pemerintah Nomor 82 tahun 2001. Status mutu yang diperoleh merupakan status mutu sesaat dan hanya berdasarkan parameter tertentu yang dipantau di tiap sungai dengan jumlah dan jenis yang berbeda.
16. *Class III, water that can be used for fresh water fish culture, animal husbandry, watering cropping, and other uses requiring the same water quality category.*
 17. *Class IV, water that can be used for watering cropping and other uses requiring the same water quality category.*
 18. *Determination of river water quality status with Pollutant Index Method.*
 19. *Pollutant Index Method: Status of water quality is assessed based on the transient data by Pollutant Index Method pursuant to Decree of Minister of Environment Number 115 Year 2003 compared to the water quality criteria Class I and the water quality criteria Class II of Government Regulation Number 82 Year 2001. The quality status obtained is transient quality status and only based on certain parameters monitored at every river at different amount and with different types of parameters.*

ULASAN

Kabupaten Solok merupakan dataran tinggi dengan ketinggian 284 m – 1.458 m diatas permukaan laut, terletak pada posisi 00°32' dan 01°46' Lintang Selatan, serta 100°25'– 101°41' Bujur Timur . Luas wilayah Kabupaten Solok, adalah berupa daratan seluas 3.738 km2.

Akhir tahun 2017, wilayah administrasi Kabupaten Solok terdiri dari 14 wilayah Kecamatan, luas daratanmasing-masing Kecamatan, yaitu: Pantai Cermin (36.600 M²), Lembah Gumanti (43.300 M²), Hiliran Gumanti (28.400 M²), Payung Sekaki (39.200 M²), Tigo Lurah (57.500 M²), Lembang Jaya (9.400 M²), Danau Kembar (1.600M²), Gunung Talang (38.500 M²), Bukit Sundi (10.900M²), IX Koto Sungai Lasi (17.100M²), Kubung (19.200 M²), X Koto Diatas (25.700 M²) X Koto Singkarak (25.113 M²) dan Junjung Sirih (14.667 M²).

Jarak antara Ibukota Kabupaten ke Kecamatan :

1. Gunung Talang – Pantai Cermin : 66 Km.
2. Gunung Talang – Lembah Gumanti : 36 Km
3. Gunung Talang – Hiliran Gumanti :

DESCRIPTION

Solok Regency is an area with average high 284 m – 1.458 m of sea surface, it is located between 00°32' dan 01°46' south latitude, 119o22' and 124o22' east longitude. Solok Regency area is shaped in landby 3.738 km2.

In 2017, Solok Regency is divided into 14 Sub District, the land area of Sub District is Pantai Cermin (36.600 M²), Lembah Gumanti (43.300 M²), Hiliran Gumanti (28.400 M²), Payung Sekaki (39.200 M²), Tigo Lurah (57.500 M²), Lembang Jaya (9.400 M²), Danau Kembar (1.600M²), Gunung Talang (38.500 M²), Bukit Sundi (10.900M²), IX Koto Sungai Lasi (17.100M²), Kubung (19.200 M²), X Koto Diatas (25.700 M²) X Koto Singkarak (25.113 M²) and Junjung Sirih (14.667 M²).

Distance between Regency Capital to Sub District:

1. Gunung Talang – Pantai Cermin : 66 Km.
2. Gunung Talang – Lembah Gumanti : 36 Km
3. Gunung Talang – Hiliran Gumanti : 50 Km

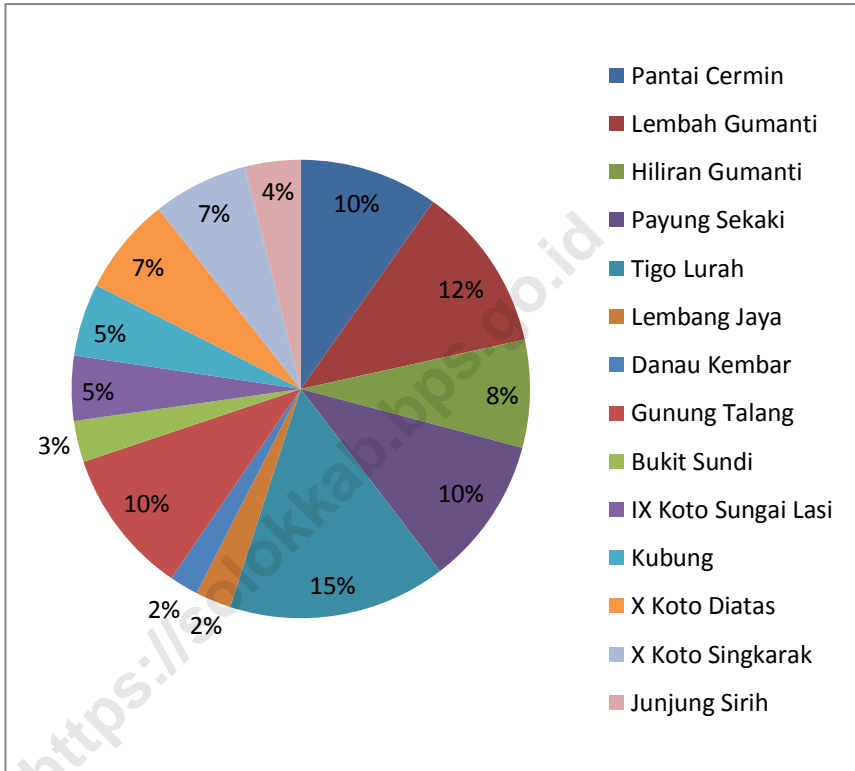
50 Km

- | | |
|--|--|
| 4. Gunung Talang – Payung Sekaki : 35 Km | 4. Gunung Talang – Payung Sekaki : 35 Km |
| 5. Gunung Talang – Tigo Lurah : 95 Km | 5. Gunung Talang – Tigo Lurah : 95 Km |
| 6. Gunung Talang – Lembang Jaya : 34,5 Km | 6. Gunung Talang – Lembang Jaya : 34,5 Km |
| 7. Gunung Talang – Danau Kembar : 26 Km | 7. Gunung Talang – Danau Kembar : 26 Km |
| 8. Gunung Talang – Bukit Sundi : 21 Km | 8. Gunung Talang – Bukit Sundi : 21 Km |
| 9. Gunung Talang – IX Koto Sungai Lasi : 37 Km | 9. Gunung Talang – IX Koto Sungai Lasi : 37 Km |
| 10. Gunung Talang – Kubung : 22 Km | 10. Gunung Talang – Kubung : 22 Km |
| 11. Gunung Talang – X Koto Diatas : 59 Km | 11. Gunung Talang – X Koto Diatas : 59 Km |
| 12. Gunung Talang – X Koto Singkarak: 39 Km | 12. Gunung Talang – X Koto Singkarak: 39 Km |
| 13. Gunung Talang – Junjung Sirih : 45 Km | 13. Gunung Talang – Junjung Sirih : 45 Km |

Wilayah Kabupaten Solok bagian utara berbatasan dengan Kabupaten Tanah Datar, bagian timur berbatasan dengan Kota Sawahlunto, bagian selatan berbatasan dengan Kabupaten Solok Selatan, dan bagian barat berbatasan Kota Padang dan Kabupaten Pesisir Selatan.

Territorial Boundaries of Solok Regency in northern area bordered by Tanah Datar Regency, eastern area border on Solok Regency, southern area border on Solok Selatan Regency, and western area bordered by Padang City and Pesisir Selatan Regency.

Gambar 1.1 Luas Wilayah Menurut Kecamatan di Kabupaten Solok (Hektar), 2017/ **Picture 1.1** Total Area by Sub District In Solok Regency (Hectare),2017



Sumber: Kantor Pertanahan Kabupaten Solok
Source: Land Office of Solok Regency

1.1 GEOGRAFI/GEOGRAPHY

Tabel 1.1.1 Luas Wilayah Menurut Kecamatan di Kabupaten Solok, 2017/ Total Area by Subdistrict in Solok Regency, 2017

	Kecamatan Subdistrict	Luas (hektar) Total Area (hectare)	Persentase Percentage
	(1)	(2)	(3)
1.	Pantai Cermin	36 600	9,79
2.	Lembah Gumanti	43 900	11,74
3.	Hiliran Gumanti	28 400	7,60
4.	Payung Sekaki	39 200	10,49
5.	Tigo Lurah	57 500	15,38
6.	Lembang Jaya	9 400	2,51
7.	Danau Kembar	7 600	2,03
8.	Gunung Talang	38 500	10,30
9.	Bukit Sundi	10 900	2,92
10.	IX Koto Sungai Lasi	17 100	4,57
11.	Kubung	19 200	5,14
12.	X Koto Diatas	25 700	6,88
13.	X Koto Singkarak	25 113	6,72
14.	Junjung Sirih	14 687	3,93
	Solok	373 800	100.00

Sumber: Kantor Pertanahan Kabupaten Solok

Source: Land Office of Solok Regency

Tabel 1.1.2 Tinggi Wilayah di Atas Permukaan Laut (DPL) Menurut Kecamatan di Kabupaten Solok, 2017/*Height Above Mean Sea Level (AMSL) by Subdistrict in Solok Regency, 2017*

	Kecamatan <i>Subdistrict</i>	Ibukota Kecamatan <i>Subdistricts Capital City</i>	Ketinggian (meter dpl) Altitude	
			Terendah	Tertinggi
	(1)	(2)	(3)	(4)
1.	Pantai Cermin	Surian	826	1 028
2.	Lembah Gumanti	Alahan Panjang	1 382	1 458
3.	Hiliran Gumanti	Talang Babungo	1 375	1 458
4.	Payung Sekaki	Sirukam	873	930
5.	Tigo Lurah	Batu Bajanjang	709	930
6.	Lembang Jaya	Bukit Sileh	1 049	1 200
7.	Danau Kembar	Simpang Tj.Nan IV	1 029	1 200
8.	Gunung Talang	Talang	829	950
9.	Bukit Sundi	Muara Panas	469	490
10.	IX Koto Sungai Lasi	Sungai Lasi	284	329
11.	Kubung	Koto Baru	367	388
12.	X Koto Diatas	Sulit Air	654	753
13.	X Koto Singkarak	Singkarak	299	369
14.	Junjung Sirih	Paninggahan	297	369
Solok			284	1458

Sumber: Kantor Pertanahan Kabupaten Solok

Source: *Land Office of Solok Regency*

Tabel 1.1.3 Jarak dari Ibukota Kecamatan ke Ibukota Kabupaten di Kabupaten Solok (km), 2017/*Distance between Subdistrict Capital and Regency Capital in Solok Regency (km), 2017*

	Kecamatan <i>Subdistrict</i>	Ibukota Kecamatan <i>Subdistricts Capital City</i>	Jarak dari Ibu Kota Kabupaten ke Ibu Kota Kecamatan (Km)
	(1)	(2)	(3)
1.	Pantai Cermin	S u r i a n	66,00
2.	Lembah Gumanti	Alahan Panjang	36,00
3.	Hiliran Gumanti	Talang Babungo	50,00
4.	Payung Sekaki	Sirukam	35,00
5.	Tigo Lurah	Batu Bajanjang	95,00
6.	Lembang Jaya	Bukit Sileh	34,50
7.	Danau Kembar	Simpang Tj.nan IV	26,00
8.	Gunung Talang	T a l a n g	10,00
9.	Bukit Sundi	Muara Panas	21,00
10.	IX Koto Sungai Lasi	Sungai Lasi	37,00
11.	Kubung	Koto Baru	22,00
12.	X Koto Diatas	Sulit Air	59,00
13.	X Koto Singkarak	Singkarak	39,00
14.	Junjung Sirih	Paninggahan	45,00
Ibu Kota Kabupaten		Gunung Talang	

Sumber: Dinas Pekerjaan Umum dan Penata Ruang

Source: Department of Public Works and Spatial Planning

**Tabel 1.1.4 Letak Geografis Kabupaten Solok per Kecamatan, 2017/
Table Geographical Location of Solok Regency by Sub District, 2017**

	Kecamatan <i>Subdistrict</i>	Letak Geografis / Geographical Location	
		Lintang Selatan / South Latitude	Bujur Timur / East Longitude
	(1)	(2)	(3)
1.	Pantai Cermin	01 10'27" dan 01 21'39"	100 48'36" dan 100 48'47"
2.	Lembah Gumanti	00 57'18" dan 01 13'32"	100 44'48" dan 100 55'45"
3.	Hiliran Gumanti	01 02'27" dan 01 20'40"	100 51'19" dan 101 14'09"
4.	Payung Sekaki	00 48'36" dan 01 00'00"	100 46'24" dan 100 58'27"
5.	Tigo Lurah	00 48'36" dan 01 16'44"	100 52'37" dan 101 13'32"
6.	Lembang Jaya	00 54'16" dan 00 58'59"	100 40'36" dan 100 46'09"
7.	Danau Kembar	00 57'48" dan 01 07'45"	100 36'55" dan 100 44'55"
8.	Gunung Talang	00 52'33" dan 01 04'40"	100 31'24" dan 100 41'58"
9.	Bukit Sundi	00 50'57" dan 00 59'34"	100 40'20" dan 100 46'36"
10.	IX Koto Sungai Lasi	00 44'10" dan 00 52'33"	100 41'36" dan 100 50'12"
11.	Kubung	00 47'30" dan 00 56'36"	100 31'16" dan 100 44'18"
12.	X Koto Diatas	00 32'14" dan 00 47'08"	100 35'12" dan 100 47'30"
13.	X Koto Singkarak	00 36'25" dan 00 49'13"	100 27'05" dan 100 38'46"
14.	Junjung Sirih	00 39'23" dan 00 44'55"	100 25'00" dan 100 33'43"
	Solok	00 32'14" dan 01 46'45"	100 25'00" dan 101 41'41"

Sumber: Kantor Pertanahan Kabupaten Solok

Source: Land Office of Solok Regency

Tabel 1.1.5 Batas - Batas Wilayah Kabupaten Solok Menurut Kecamatan, 2017/Geographical Location of Solok Regency by Sub District, 2017

Kecamatan Subdistrict	Sebelah / Direction			
	Utara / North	Selatan / South	Timur / East	Barat / West
(1)	(2)	(3)	(4)	(5)
1. Pantai Cermin	Kec.L. Gumanti	Kab.Sol Sel	Kec.Hiliran Gumanti	Kab.Passel
2. Lembah Gumanti	Kec.Payung Sekaki	Kec.Pantai Cermin	Kec.Hiliran Gumanti & Kec.Tigo Lurah	Kec.Danau Kembar
3. Hiliran Gumanti	Kec.Tigo Lurah	Kec.Pantai Cermin	Kec.Tigo Lurah	Kec.Lembah Gumanti
4. Payung Sekaki	Kec.Sungai Lasi	Kec.Lembah Gumanti	Kec.Tigo Lurah	Kec.Lembang Jaya &Kec.Bukit Sundi
5. Tigo Lurah	Kab.Sijunjung	Kec.Hiliran Gumanti	Kab.Sijunjung	Kec.Lembah Gumanti
6. Lembang Jaya	Kec.Bukit Sundi	Kec.Danau Kembar	Kec.Payung Sekaki	Kec.Gunung Talang
7. Danau Kembar	Kec.Lembang Jaya	Kab.Passel	Kec.Lembah Gumanti	Kec.Gunung Talang
8. Gunung Talang	Kec.Kubung	Kab.Passel	Kec.Lembang Jaya	Kota Padang
9. Bukit Sundi	Kec.Sungai Lasi	Kec.Lembang Jaya	Kec.Payung Sekaki	Kec.Kubung
10. IX Koto Sungai Lasi	Kota Sawahlunto	Kec.Bukit Sundi	Kec.Tigo Lurah	Kota Solok
11. Kubung	Kota Solok	Kec.Gunung Talang	Kec.Bukit Sundi	Kota Padang
12. X Koto Datas	Kab.Tanah Datar	Kec.X Koto Singkarak	Kota Sawahlunto	Kab.Tanah Datar
13. X Koto Singkarak	Kec.X Koto Diatas	Kec.Kubung	Kec.X Koto Diatas	Kec.Junjung Sirih
14. Junjung Sirih	Kab.Tanah Datar	Kec.X Koto Singkarak	Kec.X Koto Diatas	Kab.Pdg Pariaman

Sumber: Kantor Pertanahan Kabupaten Solok

Source: Land Office of Solok Regency

Tabel 1.1.6 Nama Gunung dan Tingginya per Kecamatan/Mountain and Their Height by Sub District, 2017

Kecamatan Subdistrict	Nama Gunung / Mountain Name	Tinggi / Height(m)
(1)	(2)	(3)
Gunung Talang	T a l a n g	2 572

Sumber: BPS Kabupaten Solok
 Source: BPS Statistic of Solok Regency

Tabel 1.1.7 Nama Sungai per Kecamatan dan Lokasinya, 2017/ River by Sub District and Their Locations, 2017

Kecamatan Subdistrict	Sungai/ River	Lokasi/ Location
(1)	(2)	(3)
1 Pantai Cermin	Batang Lolo Batang Pisau Hilang Batang Air Dalik Batang Indarung Batang Kulembang Batang Hari	Lolo Lolo Lolo Surian/Lolo Surian Lolo
2 Lembah Gumanti	Batang Sarasah I Batang Air Dingin Batang Galagah I Batang Gumanti Batang Hari	Air Dingin Air Dingin Alahan Panjang Alahan Panjang/Salimpat Alahan Panjang
3 Hiliran Gumanti	Batang Lolo Sungai Abu Batang Gumanti Batang Baliang Besar Batang Baliang Kecil	Sungai Abu Talang Babungo/Sungai Abu Talang Babungo Talang Babungo
4 Tigo Lurah	Batang Palangki I Sungai Gemuruh Batang Sibaso Batang Momong I Batang Simanau Batang Kapujan I	Garabak/Batu Bajanjang/Rangkiang Luluh Rangkiang Luluh Garabak Lubuak Tarek Garabak Simanau Rangkiang Luluh

Sumber: Dinas Pekerjaan Umum dan Penata Ruang

Source: *Department of Public Works and Spatial Planning*

Bersambung/To be continued

Tabel **Lanjutan**
Table **Continued Table**

	Kecamatan Subdistrict	Sungai/ River	Lokasi/ Location
	(1)	(2)	(3)
5	Payung Sekaki	Batang Lawas Batang Aia Luo Batang Kipek I	Sirukam/Supayang Aie Luo Aie Luo
6	Lembang Jaya	Batang Lembang Batang Sungai Badak Batang Lurah Aia Abu	Selayo Tanang/Limau Lunggo/Batu Banyak/Koto Anau Koto Anau Balai Bawah
7	Danau Kembar	Batang Lembang	Kampung Batu
8	Gunung Talang	Batang Cupak Batang Paneh Gadang Batang Sumani Batang Panewh Kaciek Batang Sungai Dareh Batang Air Baliang Batang Sipatah	Cupak Sungai Janiah/Cupak Batang Barus/Koto Gadang Guguak/ Jawi-jawi Guguak Sungai Janiah Batang Barus Batang Barus Jawi-jawi Guguak
9	Bukit Sundi	Batai Halim Batang Lembang Batang Paneh Gadang Batang Sungai Badak Batang Sungai Dareh Batang Andaleh	Parambahan/Dilam/Kinari Kinari/Muara Panas Muara Panas Muara Panas Kinari Parambahan

Sumber: Dinas Pekerjaan Umum dan Penata Ruang

Source: Department of Public Works and Spatial Planning

Bersambung/To be continued

Tabel **Lanjutan**
Table **Continued Table**

	Kecamatan Subdistrict	Sungai/ River	Lokasi/ Location
	(1)	(2)	(3)
10	IX Koto Sungai Lasi	Batang Lawas	Sungai Durian/Bukit Bais/Siaro- aro
		Batang Rimbo Batang	Guguak Sarai
		Batang Laing	Guguak Sarai
		Batang Sungai Lasi	Guguak Sarai/Sungai Jambur/ Pianggu/Indudur
		Batang Indudur	Pianggu/Indudur
		Batang Luak Sungkai	Koto Laweh/Indudur
		Batang Sungai Sariak	Sungai Jambur
		Batang Sungai Jambak	Pianggu
		Batang Sungai Batuang	Pianggu
		Batang Sigaranggan	Taruang-taruang
		Batang Koto Tuo	Taruang-taruang/Pianggu
		Batang Sungai Pisang	Siaro-aro
		Batang Sawah Tengah I	Bukit Bais
		Batang Sikabu	Bukit Bais
		Batang Sonsang	Sungai Durian
11	Kubung	Batang Gantung I	Gantung Ciri
		Batang Cupak	Koto Baru
		Batang Sumani	Koto Baru
		Batang Lembang	Koto Baru/Selayo/Tanjuang Bingkuang
		Batang Gawan Kaciak	Koto Hilalang/Gantung Ciri
		Batang Gawan Besar	Selayo
		Batang Sungai Sarik	Gantung Ciri
		Batang Manungguang	Gantung Ciri
		Batang Anak Air Gantung	Gantung Ciri

Sumber: Dinas Pekerjaan Umum dan Penata Ruang

Source: *Department of Public Works and Spatial Planning*

Bersambung/To be continued

Tabel **Lanjutan**
Table **Continued Table**

	Kecamatan Subdistrict	Sungai/ River	Lokasi/ Location
	(1)	(2)	(3)
		Batang Sungai Buluh	Koto Baru
		Batang Simo	Panyakalan
12	X Koto Diatas	Batang Katialo	Katialo/ Sulit Air
		Batang Aia Tabek	Tanjung Balit
		Batang Kajai	Siberambang
		Batang Balansiah	Paninjauan
		Batang Batu Laweh	Paninjauan
13	X koto Singkarak	Batang Imang	Koto Sani/Sumani
		Batang Saniang Bakar	Saniang Baka
		Batang Air Raso	Saniang Baka
		Batang Rimbo Panjang	Sumani
14	Junjung Sirih	Batang Paninggahan	Paninggahan
		Batang Ulu Air	Paninggahan
		Batang Ondoh	Paninggahan
		Batang Muaro Pingai	Muaro Pingai
		Batang Taraso	Muaro Pingai

Sumber: Dinas Pekerjaan Umum dan Penata Ruang

Source: Department of Public Works and Spatial Planning

Tabel 1.1.8 Nama Danau, Lokasi, dan Luasnya, 2017/ Name, Location, and Area of Lakes, 2017

	Kecamatan <i>Subdistrict</i>	Nama Danau / <i>Lakes Name</i>	Danau / <i>Lakes</i>		
			Panjang / <i>Lenght</i>	Lebar / <i>Widht</i>	Luas / <i>Area</i>
	(1)	(2)	(3)	(4)	(5)
1.	Lembah Gumanti dan Danau Kembar	Danau Diatas <i>Diatas Lake</i>	6,25	2,75	17,20
2.	Danau Kembar	Danau Dibawah <i>Dibawah lake</i>	5,62	3,00	16,90
3.	Danau Kembar	Danau Talang <i>Talang Lake</i>	1,50	0,88	1,30
4.	X Koto Singkarak dan Junjung Sirih	Danau Singkarak <i>Singkarak Lake</i>	20,75	6,25	129,7

Sumber: Kantor Pertanahan Kabupaten Solok

Source: *Land Office of Solok Regency*

1.2 IKLIM/CLIMATE

Tabel 1.2.1 Rata-Rata Hari Hujan Menurut Stasiun, 2017/ Average of Rainy Day by Station, 2017

	Bulan / Month	Stasiun / Station					
		Pantai Cermin	Lembah Gumanti	Hiliran Gumanti	Payung Sekaki	Tigo Lurah	Lembang Jaya
	(1)	(2)	(3)	(4)	(5)	(6)	(7)
1.	Januari/ January	12	18	12	9	14	6
2.	Pebruari/ February	19	20	19	11	19	16
3.	Maret/ March	20	17	15	22	20	15
4.	April/ April	20	25	22	11	24	16
5.	Mei/ May	25	20	20	20	21	16
6.	Juni/ June	20	17	15	7	16	10
7.	Juli/ July	17	16	16	9	15	10
8.	Agustus/ August	16	16	22	11	23	19
9.	September/ September	20	17	21	14	18	18
10.	Oktober/ October	19	20	16	9	16	12
11.	Nopember/ November	20	22	21	15	20	18
12.	Desember/ December	15	23	15	13	17	14
2017		223	231	214	151	223	170
2016		251	252	174	169	212	136

Sumber: Dinas pertanian Kabupaten Solok

Source: Agriculture Departement of Solok Regency

Bersambung/To be continued

Tabel **Lanjutan**
Table **Continued Table**

	Bulan / Month	Stasiun / Station					X Koto Diatas
		Danau Kembar	Gunung Talang	Bukit Sundi	IX Koto Sungai Lasi	Kubung	
	(1)	(2)	(3)	(4)	(5)	(6)	(7)
1.	Januari/ <i>January</i>	20	15	16	10	16	8
2.	Pebruari/ <i>February</i>	22	9	20	14	20	12
3.	Maret/ <i>March</i>	20	11	19	17	20	13
4.	April/ <i>April</i>	24	18	22	18	21	13
5.	Mei/ <i>May</i>	21	13	22	19	17	16
6.	Juni/ <i>June</i>	12	11	15	8	16	10
7.	Juli/ <i>July</i>	16	10	13	9	16	6
8.	Agustus/ <i>August</i>	21	17	20	9	12	12
9.	September/ <i>September</i>	18	15	18	10	10	7
10.	Oktober/ <i>October</i>	16	12	15	6	11	5
11.	Nopember/ <i>November</i>	27	23	21	18	21	16
12.	Desember/ <i>December</i>	23	17	23	12	17	9
	2017	240	171	224	150	197	127
	2016	247	195	210	147	228	121

Sumber: Dinas pertanian Kabupaten Solok

Source: Agriculture Departement of Solok Regency

Tabel **Lanjutan**
Table **Continued Table**

	Bulan / Month	Stasiun / Station		
		X Koto Singkarak	Junjung Sirih	Rata-rata
	(1)	(2)	(3)	(4)
1.	Januari/ <i>January</i>	12	9	12, 6
2.	Pebruari/ <i>February</i>	18	14	16, 6
3.	Maret/ <i>March</i>	13	11	16, 6
4.	April/ <i>April</i>	17	14	18, 9
5.	Mei/ <i>May</i>	16	11	18, 4
6.	Juni/ <i>June</i>	11	9	12, 6
7.	Juli/ <i>July</i>	8	3	11, 7
8.	Agustus/ <i>August</i>	14	10	15, 9
9.	September/ <i>September</i>	13	12	15, 1
10.	Oktober/ <i>October</i>	7	3	11, 9
11.	Nopember/ <i>November</i>	14	17	19, 5
12.	Desember/ <i>December</i>	14	17	16, 4
	2017	157	130	186, 3
	2016	162	111	189

Sumber: Dinas pertanian Kabupaten Solok

Source: Agriculture Departement of Solok Regency

Tabel 1.2.2 Rata-Rata Curah Hujan (mm/bulan) Menurut Stasiun, 2017/
Table Average of Rainfall by Station, 2017

	Bulan / Month	Stasiun / Station					Lembang Jaya
		Pantai Cermin	Lembah Gumanti	Hiliran Gumanti	Payung Sekaki	Tigo Lurah	
	(1)	(2)	(3)	(4)	(5)	(6)	(7)
1.	Januari/ January	146,5	274,0	146,5	75,0	187,0	133,0
2.	Pebruari/ February	70,0	223,0	226,1	70,0	208,0	238,0
3.	Maret/ March	188,0	175,0	291,0	485,0	281,0	152,0
4.	April/ April	201,5	294,0	218,0	129,0	187,0	117,0
5.	Mei/ May	323,5	212,0	302,5	233,0	394,0	197,0
6.	Juni/ June	102,0	178,0	105,5	62,0	133,0	170,0
7.	Juli/ July	175,0	177,0	237,5	52,0	133,0	79,0
8.	Agustus/ August	195,0	231,0	232,0	250,0	234,0	244,0
9.	September/ September	244,0	219,0	288,5	181,0	208,0	293,0
10.	Oktober/ October	129,0	213,0	125,0	95,0	127,0	98,0
11.	Nopember/ November	105,0	344,0	207,0	131,0	279,0	252,0
12.	Desember/ December	90,0	259,0	138,5	115,0	135,0	231,0
2017		1969,5	2799,0	2518,1	1878,0	2506,0	2204,0
2016		2491	3372	2354	2492	2390	1726

Sumber: Dinas pertanian Kabupaten Solok
 Source: Agriculture Departement of Solok Regency

Bersambung/To be continued

Tabel **Lanjutan**
Table **Continued Table**

	Bulan / Month	Stasiun / Station					X Koto Diatas
		Danau Kembar	Gunung Talang	Bukit Sundi	IX Koto Sungai Lasi	Kubung	
	(1)	(2)	(3)	(4)	(5)	(6)	(7)
1.	Januari/ January	261,0	326,0	151,7	124,2	173,0	161,0
2.	Pebruari/ February	183,0	207,0	97,4	81,1	122,0	117,0
3.	Maret/ March	167,0	116,0	284,0	187,5	240,0	227,5
4.	April/ April	173,0	193,0	122,3	88,8	120,0	142,0
5.	Mei/ May	291,0	250,0	203,0	158,7	157,0	243,5
6.	Juni/ June	91,0	97,0	79,3	119,3	69,0	218,0
7.	Juli/ July	118,0	115,0	95,0	96,1	100,5	55,0
8.	Agustus/ August	126,0	243,0	247,9	28,5	151,0	149,5
9.	September/ September	187,0	259,0	178,3	44,2	109,0	126,5
10.	Oktober/ October	120,0	169,0	87,1	21,0	36,5	49,0
11.	Nopember/ November	385,0	640,0	194,0	109,7	190,5	183,0
12.	Desember/ December	249,0	386,0	262,0	181,5	229,0	151,5
	2017	2351,0	3001,0	2002,0	1240,6	1697,5	1823,5
	2016	2438	3136	1538	1722	1848	1702

Sumber: Dinas pertanian Kabupaten Solok
Source: Agriculture Departement of Solok Regency

Bersambung/To be continued

Tabel **Lanjutan**
Table **Continued Table**

	Bulan / Month	Stasiun / Station		
		X Koto Singkarak	Junjung Sirih	Rata-rata/ Average
	(1)	(2)	(3)	(4)
1.	Januari/ <i>January</i>	156,5	136,0	175,1
2.	Pebruari/ <i>February</i>	113,0	68,0	144,5
3.	Maret/ <i>March</i>	260,0	190,0	231,7
4.	April/ <i>April</i>	244,5	291,0	180,1
5.	Mei/ <i>May</i>	197,0	205,5	240,6
6.	Juni/ <i>June</i>	122,5	107,5	118,2
7.	Juli/ <i>July</i>	44,0	5,0	105,9
8.	Agustus/ <i>August</i>	172,5	115,0	187,1
9.	September/ <i>September</i>	160,0	258,5	196,9
10.	Oktober/ <i>October</i>	42,0	3,5	93,9
11.	Nopember/ <i>November</i>	184,0	245,5	246,4
12.	Desember/ <i>December</i>	264,5	378,5	219,3
	2017	1960,5	2004,0	2139,6
	2016	1869	1011	2149

Sumber: Dinas pertanian Kabupaten Solok
Source: *Agriculture Departement of Solok Regency*

PEMERINTAHAN GOVERNMENT

2



JUMLAH PEGAWAI PEMDA LAKI-LAKI

36%

JUMLAH PEGAWAI PEMDA PEREMPUAN

64%



PENJELASAN TEKNIS**TECHNICAL NOTES**

- | | |
|---|---|
| <p>1. Anggota Dewan Perwakilan Rakyat Daerah (DPRD) dipilih melalui pemilihan umum (pemilu) dan dilantik dalam masa jabatan lima tahun.</p> | <p>1. <i>Regional House of Representatives (DPRD) members are elected through a general election and appointed for a five-years membership.</i></p> |
| <p>2. Susunan pemerintahan Republik Indonesia periode 2014–2019 terdiri dari presiden, wakil presiden, lembaga tinggi negara, kementerian, setingkat menteri, dan Lembaga Pemerintahan Non Kementerian (LPNK).</p> | <p>2. <i>The government structure of the Republic of Indonesia period 2009–2014 consists of president, vice president, state supreme agencies, ministries, ministerial level institutions, and non-ministerial institutions.</i></p> |
| <p>3. Lembaga tinggi negara terdiri dari Majelis Permusyawaratan Rakyat (MPR), Dewan Perwakilan Rakyat (DPR), Badan Pemeriksa Keuangan (BPK), dan Mahkamah Agung (MA), Dewan Perwakilan Daerah (DPD), Mahkamah Konstitusi (MK), dan Komisi Yudisial (KY).</p> | <p>3. <i>State supreme agencies consist of The People’s Consultative Assembly, The House of Representative, The Audit Board of the Republic of Indonesia, Supreme Court, Local Councils, Constitutional Court, and Judicial Commission.</i></p> |
| <p>4. Kementerian terdiri dari kementerian koordinator dan kementerian.</p> | <p>4. <i>Ministries consist of coordinating ministry and departmental ministry.</i></p> |
| <p>5. Kementerian koordinator terdiri dari bidang politik, hukum, dan keamanan (Polhukam), bidang perekonomian, bidang pembangunan manusia dan kebudayaan, dan bidang</p> | <p>5. <i>Coordinating ministries consist of Coordinating Ministry for Political, Legal, and Security Affairs, Coordinating Ministry for the Economy, Coordinating Ministry for Maritime Affairs, and Coordinating</i></p> |

GOVERNMENT

kemaritiman.

Ministry for Human Development and Culture

6. Kementerian terdiri dari Kementerian Sekretaris Negara, Kementerian Dalam Negeri, Kementerian Luar Negeri, Kementerian Perencanaan Pembangunan Nasional/Bappenas, Kementerian Pertahanan, Kementerian Hukum dan Hak Asasi Manusia, Kementerian Keuangan, Kementerian Energi dan Sumber Daya Mineral, Kementerian Perindustrian, Kementerian Perdagangan, Kementerian Pertanian, Kementerian Perhubungan, Kementerian Kelautan dan Perikanan, Kementerian Ketenagakerjaan, Kementerian Badan Usaha Milik Negara, Kementerian Koperasi dan UKM, Kementerian Pekerjaan Umum dan Perumahan Rakyat, Kementerian Lingkungan Hidup dan Kehutanan, Kementerian Agraria dan Tata Ruang/Badan Pertanahan Nasional, Kementerian Kesehatan, Kementerian Kebudayaan dan Pendidikan Dasar Menengah, Kementerian Sosial, Kementerian Agama, Kementerian Pariwisata, Kementerian Komunikasi dan Informatika, Kementerian Pendayagunaan Aparatur Negara

6. *Departmental Ministries consist of State Secretary; Ministry of Home Affairs; Ministry of Foreign Affairs; Ministry of National Development Planning/Chairperson of National Development Planning Agency; Ministry of Defense; Ministry of Justice and Human Rights; Ministry of Finance; Ministry of Energy and Mineral Resources; Ministry of Industry; Ministry of Trade; Ministry of Agriculture; Ministry of Transportation; Ministry of Maritime Affairs and Fisheries; Ministry of Manpower; Ministry of State Owned Enterprises; Ministry of Cooperatives and Small and Medium Enterprises; Ministry of Public Works and Public Housing; Ministry of Environment and Forestry; Ministry of Agrarian Affairs and Spatial Planning/National Land Agency; Ministry of Health; Ministry of Culture and Elementary & Secondary Education; Ministry of Social Services; Ministry of Religious Affairs; Ministry of Tourism; Ministry of Communication and Informatics; Ministry of Empowerment of State Apparatus and Bureaucracy*

dan Reformasi Birokrasi, Kementerian Pemuda dan Olahraga, Kementerian Desa, Pembangunan Daerah Tertinggal dan Transmigrasi, Kementerian Riset Teknologi dan Pendidikan Tinggi, dan Kementerian Pemberdayaan Perempuan dan Perlindungan Anak.

7. Setingkat Menteri terdiri dari Kejaksaan Agung, Tentara Nasional Indonesia, dan Kepolisian Negara Republik Indonesia
8. Lembaga Pemerintah Non Kementerian terdiri dari Arsip Nasional Republik Indonesia, Badan Intelijen Negara, Badan Kepegawaian Negara, Badan Kependudukan dan Keluarga Berencana Nasional, Badan Koordinasi Penanaman Modal, Badan Informasi Geospasial, Badan Meteorologi, Klimatologi, dan Geofisika, Badan Narkotika Nasional, Badan Nasional Penanggulangan Bencana, Badan Nasional Penanggulangan Terorisme, Badan Nasional Penempatan dan Perlindungan Tenaga Kerja Indonesia, Badan Pengawasan Obat dan Makanan, Badan Pengawasan Tenaga Nuklir, Badan Pengawasan Keuangan dan Pembangunan, Badan Pengkajian dan Penerapan

Reform; Ministry of Youth and Sports Affairs; Ministry of Village Development, Disadvantaged Regions and Transmigration; Ministry of Research, Technology, and Higher Education; and Ministry of Women Empowerment and Child Protection

7. *Ministerial Level Officials consist of, Attorney General, Indonesian National Defense Force, and Indonesian National Police.*
8. *Non Ministerial Institutions consist of National Archive of the Republic of Indonesia, State Intelligence Board, National Civil Service Agency, National Population and Family Planning Board, Investment Coordinating Board, Geospatial Information Agency, Meteorology, Climatology, and Geophysics Agency, National Narcotics Agency, National Agency for Disaster Management, National Counter Terrorism Agency, The National Authority for The Placement and Protection of Indonesian Overseas Workers, National Agency of Drugs and Foods Control, Nuclear Energy Controlling Board, Audit and Development Supervising Agency, Agency for the Assesment and Application Technology, BPS-*

GOVERNMENT

Teknologi, Badan Pusat Statistik, Badan SAR Nasional, Badan Standardisasi Nasional, Badan Tenaga Nuklir Nasional, Lembaga Administrasi Negara, Lembaga Ilmu Pengetahuan Indonesia, Lembaga Ketahanan Nasional, Lembaga Kebijakan Pengadaan Barang/Jasa Pemerintah, Lembaga Penerbangan dan Antariksa Nasional, Lembaga Sandi Negara, dan Perpustakaan Nasional Republik Indonesia.

Statistics Indonesia, National Search and Rescue Agency, National Standardization Board, National Nuclear Energy Board, National Institute of Administration, National Institute of Science, National Resilience Institute, Government Procurement Policy Board, National Institute of Space and Aeronautics, National Crypto Agency, and National Library of Republic of Indonesia.

ULASAN**DESCRIPTION**

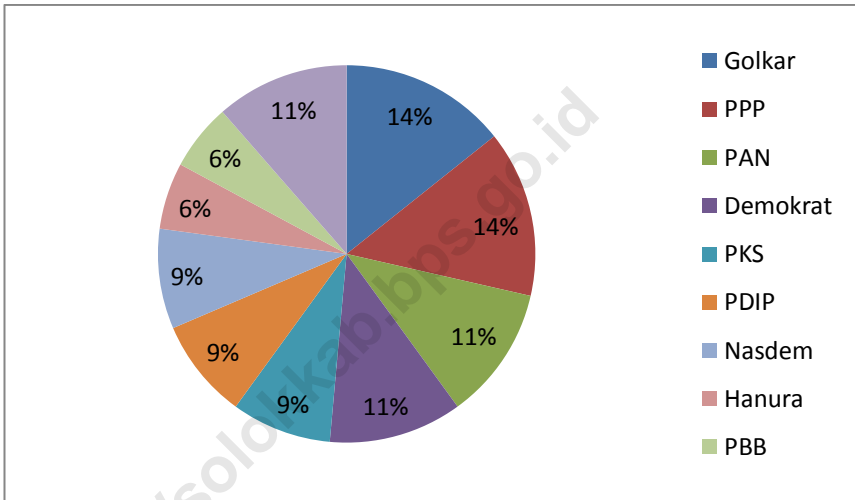
Kabupaten Solok terdiri dari 14 kecamatan dengan 74 nagari dan 414 jorong. Kecamatan yang memiliki nagari terbanyak adalah Kecamatan IX Koto Sungai Lasi dan Kecamatan X Koto Diatas masing-masing memiliki 9 nagari, sedangkan kecamatan dengan jumlah nagari terkecil terdapat di Kecamatan Pantai Cermin, Kecamatan Danau Kembar dan Kecamatan Junjung Sirih masing-masing hanya memiliki 2 nagari.

Jumlah wakil rakyat yang duduk pada lembaga legislatif, yaitu Dewan Perwakilan Rakyat Daerah (DPRD) Kabupaten Solok sebanyak 35 orang, dengan 32 orang laki-laki dan 3 orang perempuan. Sebagian besar wakil rakyat pada lembaga ini memiliki pendidikan tertinggi D IV / S1.

Solok Regencyt has 14 Sub District with 74 nagari dan 414 jorong. Sub Districtthat have the most wasKecamatan IX Koto Sungai Lasi dan Kecamatan X Koto with 9 nagari, and with the number of the smallest Nagari is Kecamatan Pantai Cermin, Kecamatan Danau Kembar dan Kecamatan Junjung Sirih with 2 nagari.

Solok Regency House of Representatives (DPRD) has 35 members, comprising 32 men and 3 women. Most of the members in these institutions have a bachelor degree background.

Gambar 2.1 Persentase Jumlah Anggota Dewan Perwakilan Rakyat Daerah Menurut Partai Politik di Kabupaten Solok, 2017 / *Percentage Number of Members of The Regional House of Representatives by Political Parties and in Solok Regency, 2017*



Sumber: DPRD Kabupaten Solok
Source: Local Council of Solok Regency

2.1 WILAYAH ADMINISTRATIF/*ADMINISTRATIVE AREA*

Tabel 2.1.1 Jumlah Nagari dan Jorong Menurut Kecamatan di Kabupaten Solok, 2017 / *Number of Nagari and Jorong by Subdistrict in Solok Regency, 2017*

	Kecamatan <i>Subdistrict</i>	Ibukota/ <i>Capital of Sub District</i>	Banyak/ <i>Number</i>		
			Nagari	Jorong	Desa Lama
	(1)	(2)	(3)	(4)	(5)
1.	Pantai Cermin	S u r i a n	2	28	12
2.	Lembah Gumanti	Alahan Panjang	4	39	19
3.	Hiliran Gumanti	Talang Babungo	3	20	7
4.	Payung Sekaki	Sirukam	3	11	6
5.	Tigo Lurah	Batu Bajanjang	5	20	9
6.	Lembang Jaya	Bukit Sileh	6	43	11
7.	Danau Kembar	Simpang Tj.nan IV	2	19	8
8.	Gunung Talang	T a l a n g	8	40	27
9.	Bukit Sundi	Muara Panas	5	20	10
10.	IX Koto Sungai Lasi	Sungai Lasi	9	28	11
11.	Kubung	Koto Baru	8	37	21
12.	X Koto Diatas	Sulit Air	9	52	21
13.	X Koto Singkarak	Singkarak	8	46	16
14.	Junjung Sirih	Paninggahan	2	11	8
			74	414	186

Sumber: Sekretariat Daerah Kab.Solok

Source: *Sekretariat of Solok Regency*

**Tabel 2.1.2 Daftar Nagari dan Jorong Kecamatan Pantai Cermin, 2017/
Table List of Nagari and Jorong Pantai Cermin Sub District , 2017**

Kecamatan Subdistrict	Nagari	Nama Jorong / Jorong Name	
(1)	(2)	(3)	(4)
1. Pantai Cermin	1. S u r i a n	Jalan Balantai	Ladang Padi
		Suliti	Pasa Surian
		Gaduang	Koto Tinggi
		Kulemban	Tambang
		Lubuk Rasam	Kayu Manang
		Dalam Koto	Ulu Sg Indaruang Surian
		Belakang Pasa	Tampat
		2. L o l o	Banto Mudiak
	Banto Hilie		Ulu Pisau Hilang
	Ulu Lolo		Aie Daliek
	Pintu Rimbo		Aie Janiah
	Pasa Lolo		Sungai Indaruang
	Lb Batu Kuning		Muaro Sei Indaruang
	Muaro Pisau Hilang		Ulu Sei Indaruang

Sumber: Sekretariat Daerah Kab.Solok

Source: Sekretariat of Solok Regency

Tabel 2.1.3 Daftar Nagari dan Jorong Kecamatan Lembah Gumanti, 2017/ List of Nagari and Jorong Lembah Gumanti Sub District , 2017

Kecamatan Subdistrict	Nagari	Nama Jorong / Jorong Name
(1)	(2)	(3)
2	Lembah Gumanti	1.Alahan Panjang
		Alahan Panjang
		Galagah
		Taratak Tengah
		Taratak Galundi
		Usak
		Padang Laweh
	2.Sungai Nanam	Pasa
		Rimbo Data
		Koto
		Sariak Bayang
		Lipek Pageh
		Parak Tabu
		Sapan Munggu Tigo
		Air Sanam
		Taratak Tengah
		Taratak Pauh
		Limau Puruk
		Pakan Sabtu
		Padang Laweh
		Limau Parigi
	3. Salimpat	Taratak baru
		Lipek Pageh
		Salimpat
		Sungai Talang
		Tanjung Balik
		Limau Parigi
		Sibua-buah
	4. Aie Dingin	Koto
		Aie Tabu
		Data
		Kayu Aro
		Aie Sonsang
		Koto Baru
		Cubadak

Sumber: Sekretariat Daerah Kab.Solok

Source: Sekretariat of Solok Regency

Tabel 2.1.4 Daftar Nagari dan Jorong Kecamatan Hiliran Gumanti, 2017/
Table List of Nagari and Jorong Hiliran Gumanti Sub District , 2017

Kecamatan Subdistrict		Nagari	Nama Jorong / Jorong Name	
(1)	(2)	(3)	(4)	
03	Hiliran Gumanti	1. Talang Babungo	Talang Barat	Silanjai
			Talang Timur	Taratak Dama
			Bulakan	Tabek
		2. Sariak Alahan Tigo	Taratak Jarang	
			Sariak Ateh	Sianggai-anggai
			Sariak Bawah	Taratak Teleng
			Talaok	Pinti Kayu
		3. Sungai Abu	Sungai Pangalek	Lurah Gadang
			Lubuk Muaro	Balai Garabak
			Sungai Kaluang	Panasahan
			Sungai Batarak	

Sumber: Sekretariat Daerah Kab.Solok

Source: Sekretariat of Solok Regency

Tabel 2.1.5 Daftar Nagari dan Jorong Kecamatan Payung Sekaki, 2017/
Table List of Nagari and Jorong Payung Sekaki Sub District , 2017

Kecamatan <i>Subdistrict</i>		Nagari	Nama Jorong / <i>Jorong Name</i>	
(1)	(2)	(3)	(4)	
04	Payung Sekaki	1. Sirukam	Kubang Nan Duo	Koto Tingga
			Lubuak Pulai	Gantiang
		2. Supayang	Kubang nan Raok	Rumah Gadang
		Rumah gadang	Koto Kubang	
	3. Aie Luo	Rumah Panjang	Kipek	
		Tanah Sirah		

Sumber: Sekretariat Daerah Kab.Solok

Source: Sekretariat of Solok Regency

Tabel 2.1.6 Daftar Nagari dan Jorong Kecamatan Tigo Lurah, 2017/ *List of Nagari and Jorong Tigo Lurah Sub District , 2017*

Kecamatan Subdistrict		Nagari	Nama Jorong / Jorong Name	
(1)	(2)	(3)	(4)	
05	Tigo Lurah	1. Rangkiang Luluih	Tapak Kudo Bancah Laweh	Kapujan
		2. Batu Bajanjang	Kampung Tengah Pangka Pulai Muaro	Panariak Batu Gantuang Koto Tuo Sabi Aie
		3. Garabak Data	Data Garabak	Lubuak Tareh
		4. Simanau	Parik Batu Karang Putihah	Tj Manjulai
		5. Tj Balik Sumiso	Tj Balik	Tigo Jangka

Sumber: Sekretariat Daerah Kab.Solok

Source: Sekretariat of Solok Regency

Tabel 2.1.7 Daftar Nagari dan Jorong Kecamatan Lembang Jaya, 2017/
Table List of Nagari and Jorong Lembang Jaya Sub District , 2017

Kecamatan Subdistrict	Nagari	Nama Jorong / Jorong Name		
(1)	(2)	(3)	(4)	
06 Lembang Jaya	1. Selayo Tanang	Simpang	Taratak Baru	
		Data	Taratak Paneh	
		Rumah Panjang	Kopi	
		Lembang	Pasar	
	2. Koto Anau	Lakuek		
		Kurai	Panta	
		Lembang	Tabek Lacu	
		Balai Tinggi	Kandang Jambu	
		Pasar	Kayu Kalek	
		Timbulun	Tanah Sirah	
	3. Batu Banyak	Aie Angek	Pkn Kamih K Batu	
		Gobah	Lambah	
	4. Limau Lunggo	Jambak		
		Banda Balai	Karatau	
	5. Koto Laweh	Banda Panai	Banto	
		Taratak Baru	Kapalo Koto	
		Mandahiling	Tigo Balai	
		Rawang Baru	Jorong Taluek	
	6. Batu Bajanjang	Kubang Rabah		
		Korong Lambah	Gurah	
		Balai Baruah	Simpang Ampek	
		Limau Puruik	Bawah Gunuang	
		Ateh Mesjid	Sapan Tanah	

Sumber: Sekretariat Daerah Kab.Solok

Source: Sekretariat of Solok Regency

Tabel 2.1.8 **Daftar Nagari dan Jorong Kecamatan Danau Kembar, 2017/**
Table List of Nagari and Jorong Danau Kembar Sub District , 2017

Kecamatan Subdistrict	Nagari	Nama Jorong / Jorong Name	
(1)	(2)	(3)	(4)
07	Danau Kembar	1. Kamp Batu Dalam	Air Tawar Selatan Air Tawar Utara Air Rarak Selatan Air Rarak Utara Kamp. Batu Utara Kamp. Dalam Selatan Kamp. Batu Tengah Kamp. Dalam Barat Kamp. Dalam Timur Kamp. Dalam tengah
		2. Simpang Tj Nan IV	Pasar Simpang Kpl.Danau Dibawah Kpl.Danau Diateh Aka Gadang Taluak Anjalai Taluak Kinari Lurah Ingu Gurun Data Rawang Gadang

Sumber: Sekretariat Daerah Kab.Solok

Source: Sekretariat of Solok Regency

Tabel 2.1.9 Daftar Nagari dan Jorong Kecamatan Gunung Talang, 2017/
Table List of Nagari and Jorong Gunung Talang Sub District , 2017

Kecamatan Subdistrict	Nagari	Nama Jorong / Jorong Name
(1)	(2)	(3)
08 Gunung Talang	1. Cupak	Sawah Taluak
		Sungai Rotan
		Pasa Baru
		Panyalai
	2. Talang	Balai Pandan
		Aro
		Tabek Pala
		Koto Gaek
	3. Sungai Janiah	Talago Dadok
		Bungo Tanjung
	4. Koto Gadang Guguak	Balai Dama
		Pasa Baru
		Simpang
		Tabek Panjang
	5. Koto Gaek Guguak	Linjuang Koto Tinggi
		Sukarami
	6. Jawi Jawi Guguak	Balai Oli
		Pakan Jumat
	7. Batang Baru	Kayu Aro
		Lubuk Selasih
	8. Aie Batumbuk	Madang
		Koto Baruah
		Lambah

Sumber: Sekretariat Daerah Kab.Solok

Source: Sekretariat of Solok Regency

Tabel 2.1.10 Daftar Nagari dan Jorong Kecamatan Bukit Sundi, 2017/ List of Nagari and Jorong Bukit Sundi Sub District , 2017

Kecamatan Subdistrict		Nagari	Nama Jorong / Jorong Name	
(1)	(2)	(3)	(4)	
09	Bukit Sundi	1. Muaro Paneh	Koto Kaciek	Sawah Ampang
			Koto Panjang	Galagah
			Balai Pinang	
		2. Kinari	Pamujan	Bungo Harum
			Tapi Aie	Sawah Sundi
3. Parambahan	Balai	Suduik		
	Bawah Mesjid			
4. Dilam	Batu Karak	Balai		
	Batu Sangka	Kapalo Koto		
	Batu Kijang			
5. Bukit Tandang	Kampung Sawah Kandih			
	Kampung Tengah			
	Kampung Parik			

Sumber: Sekretariat Daerah Kab.Solok

Source: Sekretariat of Solok Regency

Tabel 2.1.11 Daftar Nagari dan Jorong Kecamatan IX Koto Sungai Lasi, 2017/ List of Nagari and Jorong IX Koto Sungai Lasi Sub District , 2017

Kecamatan Subdistrict	Nagari	Nama Jorong / Jorong Name	
(1)	(2)	(3)	(4)
10 IX Koto Sungai Lasi	1. Pianggu	Sungai Lasi	Pianggu
		Batang Pamo	Cubadak
	2. Taruang- Taruang	Sawah Jantan	Pangkua kaciak
		Balai Okak	Sawah Baruah
	3. Siaro Aro	Taratak	Baringin Sakti
	4. Indudur	Kubang	Lembang
	5. Guguak Sarai	Guguak Padusi	Guguak Jago
		Guguak Anau	Guguak Pila
	6. Sungai Durian	Balai Gadang	Sikumbang
	Batu Kudo		
7. Bukik Bais	Tabisu	Sigando	
	Kampung Tengah		
8. Koto Laweh	Ranguang	Jariang	
9. Sungai Jambur	Ggk Manyambah	Kampung Ateh	
	Limau Kapeh	Sungai Durian	

Sumber: Sekretariat Daerah Kab.Solok

Source: Sekretariat of Solok Regency

Tabel 2.1.12 Daftar Nagari dan Jorong Kecamatan Kubung, 2017/ List of Nagari and Jorong Kubung Sub District , 2017

Kecamatan Subdistrict		Nagari	Nama Jorong / Jorong Name	
(1)	(2)	(3)	(4)	
11	Kubung	1. Gaung	Gando Bansa	Galanggang
		2. Panyakalan	Hilie Banda Halaban	Pakan Sabtu Mudiek Aie
		3. Saok Laweh	Kapalo Koto Tengah Koto	Jembatan Bulakan Bungo Tanjung
		4. Tanjung Bingkuang	Koto Tuo Lakuak	Pasar Jumat Sambuang Durian
		5. Gantuang Ciri	Kampung Baru Kampung Markio Kamp. Pinang Sinawa	Kamp. Baringin Kamp. Kapalo Koto
		6. Koto Hilalang	Kapondong Koto Tinggi	Dalam Nagari Muaro Busuak Simpang IV
		7. Selayo	Gelanggang Tengah Sawah Sduik	Lurah Nan Tigo Batu Palano
		8. Koto Baru	Simpang Kajai Bawah Duku Simpang Sawah Baliak	Subarang Baukik Kili Lubuak Agung

Sumber: Sekretariat Daerah Kab.Solok

Source: Sekretariat of Solok Regency

Tabel 2.1.13 Daftar Nagari dan Jorong Kecamatan X Koto Diatas, 2017/
Table List of Nagari and Jorong X Koto Diatas Sub District , 2017

Kecamatan Subdistrict		Nagari	Nama Jorong / Jorong Name	
(1)	(2)	(3)	(4)	
12	X Koto Diatas	1. Katialo	Batu Gadang Lembang Balai Balai	Aia Janiah
		2. Tanjung Balik	Pasa Mudiak Pasa Hilia Guguk Nomeh	K.B. Batu Lirik Batu Laweh
		3. Sulit Air	Silunngkang Gando Koto Gadang Koto Tuo Taram Batu Galeh Sarikih	Talago Laweh Siaru Kunik Bonai Basung Linawan Rawang
		4. Pasilihan	Koto Gadang Sawah Luar	Payo Anyir Padang Data
		5. Paninjauan	Aie batumbuk Belansih Gantiang Tabek Kayu Aro Pasa	Gurun Kabu Batu Laweh Pasa Kubu
		6. Bukik Kandung	Panjalangan Sopan Balai Mudiak	Datar Sawah Kasiak
		7. Kunci	Balai balai Binasi	Jaruai
		8. Siberambang	Karimbang Sibumbun Pabasuk/Pisang Kalek Taratak Tinggi	Cubadak Pakorohan Jaruai Pisang Kalek
		9. Labuh Panjang	Padang Tinggi Guguak Tabaru	Batu Tunggal

Sumber: Sekretariat Daerah Kab.Solok

Source: Sekretariat of Solok Regency

Tabel 2.1.14 Daftar Nagari dan Jorong Kecamatan X Koto Singkarak, 2017/ List of Nagari and Jorong X koto Singkarak Sub District , 2017

	Kecamatan Subdistrict	Nagari	Nama Jorong / Jorong Name
	(1)	(2)	(3)
13	X Koto Singkarak	1. Kacang	Biteh Balerong Cakung Tembok
		2. Singkarak	Dalimo Tampuak Kaluku Lembang Talao
		3. Tikalak	Pasia Tengah Batu Api
		4. Sumani	Kapuh Sikumbang Simpang AA Koto Bandaliko Pinyangek Guci Koto Baru Ranah
		5. Saniang Baka	Kapalo Labuah Balai Batingkah Balai Panjang Balai Lalang Aie Angek
		6. Koto Sani	Kasiak Padang Belimbing Limo Ninik Ujung Ladang
		7. Tanjung Alai	Balai Data Kubang Buah Jambu Koto Baru
		8. Aripan	Data Bungo Data Tampunik Pintu Rayo

Sumber: Sekretariat Daerah Kab.Solok

Source: Sekretariat of Solok Regency

Tabel 2.1.15 Daftar Nagari dan Jorong Kecamatan Junjung Sirih, 2017/
Table List of Nagari and Jorong Junjung Sirih Sub District , 2017

	Kecamatan Subdistrict	Nagari	Nama Jorong / Jorong Name	
	(1)	(2)	(3)	(4)
14	Junjung Sirih	1. Muaro Pingai	Guci II Guci IV Panyalai	Panyalai Koto
		2. Paninggahan	Gando Subarang Parumahan	Gantiang Padang Palak Koto Baru Tambak Kampung Tengah

Sumber: Sekretariat Daerah Kab.Solok

Source: Sekretariat of Solok Regency

2.2 DEWAN PERWAKILAN RAKYAT DAERAH/ THE REGIONAL HOUSE OF REPRESENTATIVE

Tabel 2.2.1 Jumlah Anggota Dewan Perwakilan Rakyat Daerah Menurut Partai Politik dan Jenis Kelamin di Kabupaten Solok, 2017/
Number of Members of The Regional House of Representatives by Political Parties and Sex in Solok Regency, 2017

Partai Politik <i>Political Parties</i>	Jenis Kelamin/ <i>Sex</i>		Jumlah <i>Total</i>
	Laki-Laki <i>Male</i>	Perempuan <i>Female</i>	
(1)	(2)	(3)	(4)
1. Golkar	2	3	5
2. PPP	5		5
3. PAN	4		4
4. Gerindra	4		4
5. Demokrat	4		4
6. PKS	3		3
7. PDIP	3		3
8. Nasdem	3		3
9. Hanura	2		2
10. PBB	2		2
Solok	32	3	35

Sumber: DPRD Kabupaten Solok

Source: Local Council of Solok Regency

Tabel 2.2.2 Jumlah Anggota Dewan Perwakilan Rakyat Daerah Menurut Usia di Kabupaten Solok, 2017/ *Number of Members of The Regional House of Representatives by Age in Solok Regency, 2017*

Partai Politik <i>Political Parties</i>	Kelompok Umur/ <i>Age Group</i>					Jumlah
	<30	31-40	41-50	41-50	41-50	
(1)	(2)	(3)	(4)	(5)	(6)	(7)
1. Golkar			5			5
2. PAN			4			4
3. Demokrat			1	3		4
4. PKS		2			1	3
5. PPP		1	1	3		5
6. PBB			1	1		2
7. Gerindra		1	2	1		4
8. Nasdem			2	1		3
9. PDIP		1	1	1		3
10. Hanura		1	1			2
Solok		6	18	10	1	35

Sumber: DPRD Kabupaten Solok

Source: Local Council of Solok Regency

Tabel 2.2.3 Jumlah Anggota Dewan Perwakilan Rakyat Daerah Menurut Tingkat Pendidikan di Kabupaten Solok, 2017/ *Number of Members of The Regional House of Representatives by Education in Solok Regency, 2017*

Partai Politik <i>Political Parties</i>	Jenis Kelamin/Sex			
	SLTA	DIII	S1/S2/S3	Jumlah
(1)	(2)	(3)	(4)	(5)
1. Golkar	2		3	5
2. PAN			4	4
3. Demokrat	1		3	4
4. PKS	2		1	3
5. PPP	2		3	5
6. PBB	1		1	2
7. Gerindra	3		1	4
8. Nasdem	1	1	1	3
9. PDIP	1		2	3
10. Hanura			2	2
Solok	13	1	21	35

Sumber: DPRD Kabupaten Solok

Source: Local Council of Solok Regency

Tabel 2.2.4 Banyaknya Produk Hukum DPRD Menurut Jenis Keputusan di Kabupaten Solok, 2017/ Number of Regulation DPRD by Category in Solok Regency, 2017

Jenis Keputusan Decisions Category	2014	2015	2016	2017
(1)	(2)	(3)	(4)	(5)
Peraturan Daerah <i>Government Regulation</i>	8	8	8	17
Keputusan DPRD <i>Decree of Legislative Assembly</i>	24	36	35	29
Pernyataan Statement				
Keputusan Pimpinan DPDR <i>Decree of Assembly Administration</i>		2	2	13
Memorandum <i>Memorandum</i>	16	20	16	
Panitia Anggaran <i>Budget Committe</i>		6	3	1
	48	72	64	60

Sumber: DPRD Kabupaten Solok

Source: Local Council of Solok Regency

GOVERNMENT

Tabel 2.2.5 Nama Ketua DPRD Kabupaten Solok, 2017/ Chief of Regional Parliament of Solok Regency, 2017

	Nama Name	Masa Jabatan
	(1)	(2)
1.	SYUKUR SU'UD	1958
2.	ABDUL AZIZ MAULANA KALI	1960 - 1963
3.	H.ZAGLOEL SUTAN KASABARAN	1964 - 1965
4.	ILYAS RAHMAN	1965 - 1970
5.	AHMAD HOSEN DATUK PUNTU BASA	1972 - 1977
6.	H.NASIRUDDIN	1977 - 1987
7.	DJAFRI BAKAR	1987 - 1992
8.	Drs.H. DAHLAN BEY	1992 - 1997
9.	LETKOL ELVIN DJAMAL	1997 - 1999
10.	Drs.A.SA'ADUDDIN AS.CH.BGD	1999 - 2004
11.	Ir. HILDAOSMIATI UBANI	2004 - 2009
12.	SYAFRI DT.SIRI MARAJO	2009 - 2014
13.	HARDINALIS, S.E, M. M	2014 - 2019

Sumber: DPRD Kabupaten Solok

Source: Local Council of Solok Regency

Tabel 2.2.6 Nama Anggota DPRD Kabupaten Solok, 2017/ List of Council Members Regional Parliament of Solok Regency, 2017

	Nama/ Name	Fraksi/ Fraksi	Jabatan/ Location
	(1)	(2)	(3)
1	Kasmudi Z, SH	GOLKAR	Ketua
2	Hardinalis, SE, MM	GOLKAR	Anggota
3	Hj. Nursian, SH	GOLKAR	Anggota
4	Yetty Aswaty	GOLKAR	Anggota
5	Suhendri	GOLKAR	Anggota
6	Patrischan, SH, M.IP	PPP	Anggota
7	Yondri Samin, SH, MH	PPP	Anggota
8	Dendi, S.Ag, MA	PPP	Ketua
9	Afrizal	PPP	Anggota
10	M. Syukri	PPP	Anggota
11	Gusrial Abas, S.Ag, M.MPd	PAN	Anggota
12	Aurizal, S.Pd	PAN	Anggota
13	Gusnadi, S.Ag	PAN	Ketua
14	Drs. Ahmad Purnama	PAN	Anggota
15	Jasril Anan, S.Ag	BINTANG NURANI	Ketua
16	Firmansyah J, S.Pd	BINTANG NURANI	Anggota
17	Hj. Eparlis	BINTANG NURANI	Anggota
18	Sutan Muhammad Bahri, SE	BINTANG NURANI	Anggota
19	Jon Firman Pandu	GERINDRA	Ketua
20	Arlon Sutan Sati	GERINDRA	Anggota
21	Ir. Bestari	GERINDRA	Anggota
22	Septrismen	GERINDRA	Anggota
23	Dedi Fajar Ramli, SH	DEMOKRAT	Anggota
24	Marson, S.IP	DEMOKRAT	Ketua
25	Mulyadi	DEMOKRAT	Anggota
26	Hardi Hasmi, S.IP	DEMOKRAT	Anggota
27	Hendri Dunant, S.Sos	PDIP	Ketua
28	Surimariadi	PDIP	Anggota
29	Zamroni, SH	PDIP	Anggota
30	Nosa Eka Nanda, S.Pd	PKS	Ketua
31	Yusferdizen	PKS	Anggota
32	Harry Pawestrie	PKS	Anggota
33	M. Hidayat , B. Sc	NASDEM	Ketua
34	Azwirman, S. Ag	NASDEM	Anggota
35	Jamris	NASDEM	Anggota

Sumber: DPRD Kabupaten Solok

Source: Local Council of Solok Regency

Tabel 2.2.7 Banyaknya Kegiatan/Sidang yang Telah Dilaksanakan DPRD, 2017/ Number of Convening Activities by Solok Regency Legislative Assembly, 2017

	Kegiatan/ Activities	Banyak/ Numbers			
		2014	2015	2016	2017
	(1)	(2)	(3)	(4)	(5)
01.	Rapat Paripurna	59	52	40	57
02.	Rapat Paripurna Istimewa	3	3	3	3
03.	Rapat Paripurna Khusus	-	-	-	
04.	Rapat Pimpinan D P R D	5	-	19	
05.	Rapat Panitia Musyawarah	16	20	16	7
06.	Rapat Komisi A	13	13	11	16
07.	Rapat Komisi B	13	12	11	16
08.	Rapat Komisi C	13	12	11	16
09.	Rapat Komisi D	-	-	-	
10.	Rapat Komisi E	-	-	-	
11.	Rapat Gabungan Komisi	2	3	-	3
12.	Rapat Panitia Anggaran	6	6	3	6
13.	Rapat Panitia Khusus	7	7	12	16
14.	Rapat Kerja	4	2	3	24
15.	Rapat Dengar Pendapat	-	2	2	4
16.	Kunjungan Kerja Gabungan Komisi	2	-	-	
17.	Produk Dewan	-	8	-	3
18.	Surat Keputusan Dewan	24	36	35	29
19.	Surat Keputusan Pimpinan D P R D	-	2	2	13
20.	Kunjungan Kerja Komisi A	3	3	3	8
21.	Kunjungan Kerja Komisi B	3	3	3	8
22.	Kunjungan Kerja Komisi C	3	3	3	8
23.	Kunjungan Kerja Komisi D	-	-	-	
24.	Kunjungan Kerja Komisi E	-	-	-	
25.	Rapat Unsur Pimpinan	-	3	-	2
26.	Rapat Badan Legislasi	1	4	3	5
27.	Rapat Badan Kehormatan	1	1	3	3
	Jumlah	178	195	183	247

Sumber: DPRD Kabupaten Solok

Source: Local Council of Solok Regency

Tabel 2.2.8 Banyaknya Berita Tentang Kabupaten Solok yang Dimuat Surat Daerah dan Nasional, 2017/ Number Of News About Regency of Solok Loaded by Local and National Newspaper, 2017

	Bulan/ Month	Banyak/ Numbers				
		Singgalang	Padang Ekspres	Haluan	Posmetro	Lainnya
	(1)	(2)	(3)	(4)	(5)	(6)
01.	Januari/January	12	3	2	3	14
02.	Pebruari/February	29	25	12	15	61
03.	Maret/March	13	6	8	7	35
04.	April/April	14	12	19	17	52
05.	Mei/May	10	9	8	8	40
06.	Juni/June	3	2	2	0	8
07.	Juli/July	27	11	25	13	83
08.	Agustus/August	14	4	9	11	42
09.	September	14	5	9	9	40
10.	Oktober/October	21	6	12	5	52
11.	November/November	23	7	18	6	54
12.	Desember/December	23	7	17	6	53
	Jumlah	203	97	141	100	534

Sumber: Bagian Humas Sekretariat Kabupaten Solok

Source: Public Relations Department of Solok Regency

Tabel 2.2.9 Jumlah Tanah Negara yang dikuasai oleh Pemerintah Daerah Kab.Solok Menurut Kecamatan dan Status Tanah, 2017/ Number of State Land that Authorized by Government of Solok Regency by Subdistrict and Status of Land, 2017

Kecamatan/ Subdistrict	Banyaknya / Number		
	Bersertifikat/ Certified	Belum Bersertifikat/ Not Certified	Jumlah/ Total
(1)	(2)	(3)	(4)
- Pantai Cermin	39	13	52
- Lembah Gumanti	32	35	67
- Hiliran Gumanti	12	27	39
- Payung Sekaki	13	14	27
- Tigo Lurah	13	21	34
- Lembang Jaya	33	31	64
- Danau Kembar	19	19	38
- Gunung Talang	58	57	115
- Bukit Sundi	17	21	38
- IX Koto Sungai Lasi	27	25	52
- Kubung	81	45	126
- X Koto Diatas	37	44	81
- X Koto Singkarak	39	41	80
- Junjung Sirih	9	19	28
Jumlah	429	412	841

Sumber: Bagian Humas Sekretariat Kabupaten Solok

Source: Public Relations Department of Solok Regency

*Data 2016

Tabel 2.2.10 Rekapitulasi Peraturan Bupati (Perbup) di Kabupaten Solok, 2017/Recapitulation of Bupati Regulation in Solok Regency, 2017

<i>Bulan/ Month</i>	<i>Jumlah Peraturan/ Number of Regulation</i>
(1)	(2)
01. Januari/January	4
02. Pebruari/February	1
03. Maret/March	5
04. April/April	5
05. Mei/May	7
06. Juni/June	6
07. Juli/July	2
08. Agustus/August	2
09. September	2
10. Oktober/October	9
11. November/November	3
12. Desember/December	23
2017	69
2016	538

Sumber: Bagian Hukum Sekretariat Kabupaten Solok

Source: Legal's Department of Solok Regency

Tabel 2.2.11 Daftar Peraturan Bupati (Perbup) di Kabupaten Solok, 2017/List of Bupati Regulation in Solok Regency, 2017

Nomer Perbup/ Number of Bupati Regulation	Tanggal/ Date	Tentang/ About
(1)	(2)	(3)
1. 1 Tahun 2017	11-Jan-17	Tata cara pembagian, dpenetapan dan penyaluran dana nagari di kabupaten solok tahun anggaran 2017
2 2 Tahun 2017	11-Jan-17	Penetapan besaran penghasilan tetap wali nbagari perangkat nagari dan keola jorong serta tunjangan wali nagari perangkat nagari dan bahan musyawarah nagari
3 3 Tahun 2017	16-Jan-18	Standar biaya nagari tahun 2017
4 4 Tahun 2017	16-Jan-18	Pengelolaan keuangan nagari
5 5 Tahun 2017	10-Feb-18	Penyelenggaraan pendidikan sekolah menengah pertama dan/atau sederajat bernuasa islam di kabupaten solok
6 6 Tahun 2017	6-Feb-18	Pengadaan barang/jasa pada badan layanan umum daerah rumah sakit umum daerah aro suka kabupaten solok
7 7 Tahun 2017	11-Jan-17	Tarif layanan badan layanan umum daerah rumah sakit daerah aro suka kabupaten solok
8 8 Tahun 2017	20-Mar-18	Pedoman pengangkatan dan pemberhentian pegawai non pegawai negeri sipil badan layanan umum daerah aro suka kabupaten solok
9 9 Tahun 2017	31-Mar-18	Pelimpahan wewenang perizinan dan non perizinan kepada kepala dinas penanaman modal pelayanan terpadu satu pintu tenaga kerja kabupaten solok

Bersambung / To be Continued....

Lanjutan Tabel/Continued Table 2.2.11

Nomer Perbup/ Number of Bupati Regulation		Tanggal/ Date	Tentang/ About
(1)		(2)	(3)
10	10 Tahun 2017	4-Apr-18	Kerja sama pemerintahan daerah dan pemerintah nagari dengan parantau kabupaten solok
11	11 Tahun 2017	4-Apr-18	Standar pelayanan minimal pada badan layanan umum daerah rumah sakit umum daerah aro suka kabupaten solok
12	12 Tahun 2017	7-Apr-18	Pedoman kerja sama badan layanan umum daerah rumah sakit umum daerah arosuka kabupaten solok
13	13 Tahun 2017	21-Apr-18	Perubahan kedua atas peraturan bupati solok nomor 27 tahun 2015 tentang tata cara pengadaan barang/jasa di nagari
15	15 Tahun 2017	2-May-18	Perubahan atas peraturan bupati solok nomor 57 tahun 2016 tentang penjabaran anggaran pendapatan anggaran pendapatan dan belanja daerah kabupaten solok tahun anggaran 2017
16	16 Tahun 2017	2-May-18	Penyelenggaraan dan pengembangan e-government di lingkungan pemerintahan kabupaten solok
17	17 Tahun 2017	2-May-18	Pemanfaatan website dilingkungan pemerintahan kabupaten solok
18	18 Tahun 2017	8-May-18	Pedoman pengelolaan keuangan, sistem akuntansi dan pelaporan keuanagan rumah sakit umum daerah arosuka kabupaten solok yang menerapkan pola pengelolaan keuangan badan layanan umum daerah

Bersambung / To be Continued....

GOVERNMENT

Lanjutan Tabel/Continued Table 2.2.11

Nomer Perbup/ Number of Bupati Regulation		Tanggal/ Date	Tentang/ About
(1)	(2)	(3)	
19	19 Tahun 2017	15-May-18	Unit pelaksana teknis satuan pendidikan non formal sanggar kegiatan belajar
20	20 Tahun 2017	15-May-18	Pengelolaan aset nagari
21	21 Tahun 2017	31-May-18	Perubahan kedua atas peraturan bupati solok nomor 37 tahun 2012 tentang pedoman pemberian hibah dan bantuan sosial yang bersumber dari anggaran pendapatan dan belanja daerah
22	22 Tahun 2017	5-Jun-18	Tata administrasi tata kerja dan tata koordinasi di lingkungan pemerintahan kabupaten solok
23	23 Tahun 2017	5-Jun-18	Sistem dan prosedur pelaksanaan dan poertanggungjawaban anggaran pendapatan dan belanjadaerah kabupaten solok
24	24 Tahun 2017	5-Jun-18	sistem dan prosedur pelaksanaan dan pertanggungjawaban anggaran pendapatan dan belanja daerah kabupaten solok
25	25 Tahun 2017	5-Jun-18	pedoman pelaksanaan usaha kesehatan ssekolah/madrasah di kabupaten solok
26	26 Tahun 2017	5-Jun-18	kerja sama operasional antara unit pelaksanaan teknis Balai Benih Ikan dengan pelaku usaha dan pelaku terutama perikanan
27	27 Tahun 2017	9-Jun-18	perubahan atas peraturan bupati solok nomor 42 tahun 2016 tentang kedudukan, susunan organisasi, tugas dan fungsi serta tata kerja dinas kependudukan dan pencatatan sipil
28	28 Tahun 2017	3-Jul-18	pedoman pelaksanaan musyawarah perencanaan dan pembangunan secara elektronik (e-musrenbang) kabupaten solok

Bersambung / To be Continued...

Lanjutan Tabel/Continued Table 2.2.11

Nomer Perbup/ Number of Bupati Regulation		Tanggal/ Date	Tentang/ About
(1)	(2)	(3)	
29	29 Tahun 2017	11-Jul-18	Rencana kerja pembangunan daerah kabupaten solok tahun 2018
30	30 Tahun 2017	25-Aug-18	Perubahan kedua atas peraturan bupati solok nomor 57 tahun 2016 tentang penjabaran anggaran pendapatan dan belanja daerah
31	31 Tahun 2017	25-Aug-18	Perubahan kedua atas peraturan bupati solok nomor 40 tahun 2014 tentang mekanisme penerimaan dan penyaluran
32	32 Tahun 2017	8-Sep-18	Penjabaran pertanggung jawaban pelaksanaan anggaran pendapatan dan belanja daerah kabupaten solo tahun anggaran 2016
33	33 Tahun 2017	3-Oct-18	perubahan ketiga atas peraturan bupati solok nomor 57 tahun 2016 tentang penjabaran anggaran pendapatan dan belanja daerah kabupaten solok tahun anggaran 2017
34	34 Tahun 2017	5-Oct-18	perubahan ketiga atas peraturan bupati solok nomor 37 tahun 2012 tentang pedoman pemberian hibah dan bantuan sosial yang bersumber dari anggaran pendapatan dan belanja daerah
35	35 Tahun 2017	5-Oct-18	Standar biaya di lingkungan pemerintahan daerah kabupaten solok tahun anggaran 2018
36	36 Tahun 2017	9-Oct-18	Peraturan pelaksanaan peraturan daerah kabupaten solok nomor 7 tahun 2017 tentang hak keuangan dan administrasi pimpinan dan anggota dewan perwakilan rakyat daerah kabupaten solok
37	37 Tahun 2017	12-Oct-18	Unit layanan pengadaan barang/jasa di lingkungan pemerintah daerah kabupaten solok
38	38 Tahun 2017	17-Oct-18	Layanan pengadaan secara elektronik di lingkungan pemerintahan daerah kabupaten solok

Bersambung / To be Continued....

Lanjutan Tabel/Continued Table 2.2.11

Nomer Perbup/ Number of Bupati Regulation		Tanggal/ Date	Tentang/ About
(1)	(2)	(3)	
39	39 Tahun 2017	27-Oct-18	Tata cara pembagian penetapan dan penyaluran dana desa di kabupaten solok
40	40 Tahun 2017	27-Oct-18	Perubahan kedua atas peraturan bupati solok nomor 12 tahun 2014 tentang kebijakan akuntansi pemerintahan daerah kabupaten solok
41	41 Tahun 2017	23-Nov-18	Penjabaran perubahan anggaran pendapatan dan belanja daerah kabupaten solok tahun anggaran 2017
42	42 Tahun 2017	6-Nov-18	Tata cara pembelian dan pertanggung jawaban bantuan keuangan kepada partai politik
43	43 Tahun 2017	23-Nov-18	Standarisasi harga barang kebutuhan pemerintah daerah kabupaten solok tahun anggaran 2018
44	44 Tahun 2017	14-Nov-18	Tata kearsipan dilingkungan pemerintahan daerah
45	45 Tahun 2017	18-Dec-18	Tugas susunan organisasi dan tata kerja badan koordinasi penataan ruang daerah
46	46 Tahun 2017	22-Dec-18	Laporan harta kekayaan penyelenggaraan negara dan laporan harta kekayaan aparatur sipil negara dilingkungan pemerintah kabupaten solok
47	47 Tahun 2017	22-Dec-18	Road map reformasi birokrasi pemerintah kabupaten solok taHUN 2017-2021
48	48 Tahun 2017	27-Dec-18	Penjabaran anggaran pendapatan dan belanja daerah kabupaten solok tahun Anggaran 2017

Bersambung / To be Continued....

Lanjutan Tabel/Continued Table 2.2.11

Nomer Perbup/ Number of Bupati Regulation	Tanggal/ Date	Tentang/ About
(1)	(2)	(3)
49 49 Tahun 2017	27-Dec-18	Perubahan ketiga atas peraturan bupati solok nomor 27 tahun 2015 tentang tata Cara pengadaan barang/jasa di nagari
50 50 Tahun 2017	27-Dec-18	Pembentukan, kedudukan, susunan organisasi, tugas dan fungsi serta tata krja unit pelaksana teknis balai latihan kerja pada dinas modal, PTSP dan tenaga kerja
51 51 Tahun 2017	27-Dec-18	Pembentukan, kedudukan, susunan organisasi, tugas dan fungsi serta tata kerja unit pelaksana teknis pada dinas pendidikan pemuda dan olah raga
52 52 Tahun 2017	27-Dec-18	Pembentukan, kedudukan, susunan organisasi tugas dan fungsi serta tata kerja unit pelaksanaan teknis satuan pendidikan sekolah menengah pertama pada dinas pendidikan pemuda dan olah raga
53 53 Tahun 2017	27-Dec-18	pendudukan, kedudukan, susunan organisasi, tugas dan fungsi serta tata kerja unit pelaksana teknis balai benih ikan pada dinas perikanan dan pangan
54 54 Tahun 2017	27-Dec-18	pembentukan, kedudukan, susunan organisasi, tugas dan fungsi serta tata kerja unit pelaksana teknis peralatan dan pembekalan pada dinas pekerjaan umum dan penataan ruang
55 55 Tahun 2017	27-Dec-18	pembentukan, kedudukan, susunan organisasi tugas dan fungsi serta tata kerja unit pelaksanaan teknis laboratorium kesehatan daerah pada dinas kesehatan dengan rahmat tuhan yang maha esa
56 56 Tahun 2017	27-Dec-18	pembentukan, kedudukan, susunan organisasi , tugas dan fungsi serta tata kerja unit pelaksanaan teknis pusat kesehatan hewan dan inseminasi buatan pada dinas pertanian

Bersambung / To be Continued....

GOVERNMENT

Lanjutan Tabel/Continued Table 2.2.11

Nomer Perbup/ Number of Bupati Regulation		Tanggal/ Date	Tentang/ About
(1)	(2)	(3)	
57	57 Tahun 2017	27-Dec- 18	pembentukan, kedudukan, susunan organisasi tugas dan fungsi, serta tata kerja unit pelaksana teknis pengujian kendaraan bermotor pada dinas perhubungan
58	58 Tahun 2017	27-Dec- 18	pembentukan, kedudukan, susunan organisasi, tugas dan fungsi serta tata kerja unit pelaksanaan teknis terminal pada dinas perhubungan
59	59 Tahun 2017	27-Dec- 18	pembentukan, kedudukan, susunan organisasi, tugas dan fungsi serta tata kerja unit pelaksana teknis laboratorium mutu laboratorium pada dinas pekerjaan umum dan penataan ruang
60	60 Tahun 2017	27-Dec- 18	pembentukan kedudukan susunan organisasi tugas serta tata kerja unit pelaksana teknis laboratorium lingkungan pada dinas lingkungan hidup
61	61 Tahun 2017	27-Dec- 18	pembentukan kedudukan susunan organisasi tugas dan fungsi serta tata kerja unit pelaksana teknis pengadilan mutu laboratorium pada dinas pekerjaan umum dan penataan ruang
62	62 Tahun 2017	27-Dec- 18	perubahan atas peraturan bupati solok nomor 4 tahun 2017 tentang pengelolaan keuangan nagari
63	63 Tahun 2017	27-Dec- 18	pembentukan kedudukan susunan organisasi tugas dan fungsi serta tata kerja unit pelaksana teknis puskesmas pada dinas kesehatan
64	64 Tahun 2017	27-Dec- 18	tata cara penghitung dan pengalokasian alokasi dana nagari di kabupaten solok

Bersambung / To be Continued....

Lanjutan Tabel/Continued Table 2.2.11

Nomer Perbup/ Number of Bupati Regulation	Tanggal/ Date	Tentang/ About
(1)	(2)	(3)
65	1 Tahun 2017	27-Dec-18 pedoman pemerintahan tunjangan kinerja daerah bagi pegawai negeri sipil di lingkungan pemerintah kabupaten solok
66	1 Tahun 2017	27-Dec-18 Penetapan besaran penghasilan tetap wali nagari perangkat nagari dan keoala jorong serta tunjangan wali nagari perangkat nagari dan anggota badan musyawarah nagari
67	1 Tahun 2017	27-Dec-18 pembentukan kedudukan susunan organisasi tugas dan fungsi bserta tata cara kerja unit pelaksana teknis pengelolaan sampah pada dinas lingkungan hidup
68	1 Tahun 2017	27-Dec-18 kelender perencanaan dan penganggaran pembangunan Tahun anggaran 2018
69	1 Tahun 2017	27-Dec-18 penyelenggaraan izin pemanfaatan ruang sistem dan prosedur pelaksana dan pertanggung
70	1 Tahun 2017	27-Dec-18 jawaban anggaran pendapatan dan belanja daerah kabupaten solok

Sumber: Bagian Hukum Sekretariat Kabupaten Solok
 Source: *Legal's Department of Solok Regency*

Tabel 2.2.12 Daftar Peraturan Daerah (Perda) di Kabupaten Solok, 2017/List of Regional Regulation in Solok Regency, 2017

Nomer Perbup/ Number of Bupati Regulation	Tanggal/ Date	Tentang/ About
(1)	(2)	(3)
1 Tahun 2017	2 Februari 2017	Tata Cara Pemilihan Pengangkatan dan Pemberhentian Wali Nagari
2 Tahun 2017	20 Februari 2017	Ketahanan Pangan dan Gizi
3 Tahun 2017	18 April 2017	Pokok-pokok Pengelolaan Keuangan Daerah
4 Tahun 2017	5 Juni 2017	Pemberian Air Susu Ibu Eksklusif
5 Tahun 2017	5 Juni 2017	PERikanan
6 Tahun 2017	5 Juni 2017	Pembentukan Lembaga Penyiaran Publik Lokal Radio Solok Nan Indah
7 Tahun 2017	7 Agustus 2017	Hak Keuangan dan Administrasi Pimpinan dan Anggota Dewan Perwakilan Rakyat Daerah
8 Tahun 2017	25 Agustus 2017	Pertanggungjawaban Pelaksanaan Anggaran Pendapatan dan Belanja Daerah Kabupaten Solok
9 Tahun 2017	27 Oktober 2017	Perubahan Anggaran Pendapatan dan Belanja Daerah Kabupaten Solok

Sumber: Bagian Hukum Sekretariat Kabupaten Solok
 Source: *Legal's Department of Solok Regency*

Pegawai Negeri Sipil/*Civil Servants*

**Tabel 2.2.13 Jumlah Pegawai Negeri Sipil Menurut Golongan
Kepangkatan dan Jenis Kelamin di Kabupaten Solok, 2017/
Number of Civil Servants by Hierarchy and Sex in Solok
Regency, 2017**

Dinas/Instansi Pemerintahan <i>Institution/Office</i>	Golongan/Rank								Jumlah <i>Total</i>
	Laki-Laki/ <i>Male</i>				Perempuan/ <i>Female</i>				
	I	II	III	IV	I	II	III	IV	
(1)	(2)	(3)	(4)	(5)	(6)	(7)	(8)	(9)	(10)
PERANGKAT DAERAH									
- Sekretaris Daerah	1	21	34	20		10	15	1	102
- Sekretariat DPRD	2	8	9	5			11		35
- Inspektorat Daerah		1	11	9			17	3	41
- Badan Kepegawaian & Pengembangan SDM		5	10	4		1	12		32
- Barenlitbang		5	22	6			15	1	49
- Badan Keuangan Daerah		6	16	2		3	27	2	56
- Badan Penanggulangan Bencana Daerah		2	14	6		2	2	1	27
- Dinas Pekerjaan Umum dan Penata Ruang	6	30	41	5		2	16	1	101
- Dinas Pendidikan, Pemuda dan Olahraga	1	5	22	34		5	30	7	104
* UPT Diksar, Guru SLTP dan SLTA	29	157	341	412	3	248	1.210	1.078	3.478
- Dinas Kesehatan		6	18	2		2	26	2	56
* Puskesmas, Labkesda, Instalasi Farmasi	1	19	55	7		162	312	22	578
- Dinas Pertanian	1	10	59	16		9	43	12	150
- Dinas Perikanan dan Pangan		7	15	6		3	25	3	59
- Dinas Pariwisata dan Kebudayaan		5	7	5			13	2	32
- Dinas Pehubungan	1	15	16	8		1	8		49
- Dinas Permukiman dan Pertanahan		4	15	4		1	6	2	32
- DKUKMPP		2	15	4		2	20	4	47
- Dinas Lingkungan Hidup	3	3	7	4		1	6	2	26
- Dinas Perpustakaan dan Kearsipan		3	2	9		2	11	2	29
- Dinas Komunikasi dan Informatika			9	2			4		15
- Dinas Kependudukan dan Capil		3	7	2		2	4	3	21
- Dinas PPKB dab P3A			7	3		3	16		29
- Dinas Penanaman Modal, PTSP dan Naker		7	18	4		3	12		44
- Dinas Pemberdayaan Masy dan Nag		2	10	5		2	8		27
- Dinas Sosial	1	1	9	3		1	7	1	23
- Satpol PP dan Damkar	2	18	18	5		1	5		49
- Kantor Kesbangpol		3	5	2				4	14
- RSUD		8	17	2		23	82	3	135

Bersambung / To be Continued....

GOVERNMENT

Lanjutan Tabel/Continued Table 2.3.1

Dinas/Instansi Pemerintahan <i>Institution/Office</i>	Golongan/ Rank								Jumlah <i>Total</i>
	Laki-Laki/ <i>Male</i>				Perempuan/ <i>Female</i>				
	I	II	III	IV	I	II	III	IV	
(1)	(2)	(3)	(4)	(5)	(6)	(7)	(8)	(9)	(10)
KECAMATAN									
- Pantai Cermin		4	2	2			4		12
- Lembah Gumanti		4	4	4		1	2		15
- Hiliran Gumanti		3	4	3		1			11
- Payung Sekaki		3	11	2		2	1		19
- Tigo Lurah		3	5	1		1	1		11
- Lembang Jaya		7	7	1		1	1		17
- Danau Kembar		4	6	2			2		14
- Gunung Talang		2	7	2		3	1		15
- Bukit Sundi		5	4	1			6	1	17
- IX Koto Sungai Lasi		3	8	2		1	2		16
- Kubung	1		4	2		1	7		15
- X Koto Diatas		6	5	2			5		18
- X Koto Singkarak		5	5	2		1	3		16
- Junjung Sirih		2	6	2		2	3		15
2017	49	407	907	624	3	503	2.001	1 157	5 651
2016	59	434	1 022	723	5	634	1 791	1 309	5 977

Sumber: BKDSDM Kabupaten Solok

Source: BKDSDM-Office of Solok Regency

Tabel 2.2.14 Jumlah Pegawai Negeri Sipil Laki-laki Menurut Pendidikan di Kabupaten Solok, 2017/
Table Number of Male Civil Servants by Education in Solok Regency, 2017

Dinas/Instansi Pemerintahan <i>Institution/Office</i>	Pendidikan/ <i>Education</i>						
	Laki-Laki / <i>Male</i>						
	SD <i>Elementary School</i>	SLTP <i>Junior High School</i>	SLTA <i>Senior High School</i>	Akademi <i>Academy</i>	S1	S2	S3
(1)	(2)	(3)	(4)	(5)	(6)	(7)	(8)
PERANGKAT DAERAH							
- Sekretaris Daerah		2	22		4	32	16
- Sekretariat DPRD	2	1	6		1	12	2
- Inspektorat Daerah			3			13	5
- Badan Kepegawaian & Pengembangan SDM			5		1	8	5
- Barentlitbang			3			21	9
- Badan Keuangan Daerah		2	4		1	9	8
- Badan Penanggulangan Bencana Daerah			5		1	11	5
- Dinas Pekerjaan Umum dan Penata Ruang	7	8	46		4	16	3
- Dinas Pendidikan, Pemuda dan Olahraga			9			41	12
* UPT Diksar, Guru SLTP dan SLTA	8	28	80	131	603	89	
- Dinas Kesehatan		1	3		4	14	4
* Puskesmas, Labkesda, Instalasi Farmasi	2	5	22	30	23		
- Dinas Pertanian	1	2	21		3	55	4
- Dinas Perikanan dan Pangan			4		1	19	4
- Dinas Pariwisata dan Kebudayaan			5		3	6	3
- Dinas Pehubungan		2	25		1	5	7
- Dinas Peremukiman dan Pertanahan			6		1	13	3
- DKUKMPP			4		2	10	5
- Dinas Lingkungan Hidup	3	1	2			9	2
- Dinas Perpustakaan dan Kearsipan			4			4	6
- Dinas Komunikasi dan Informatika			2		1	5	3
- Dinas Kependudukan dan Capil			3		2	2	5
- Dinas PPKB dab P3A			3		1	6	
- Dinas Penanaman Modal, PTSP dan Naker			8		5	11	5
- Dinas Pemberdayaan Masy dan Nag			2		1	8	6
- Dinas Sosial			1			11	2
- Satpol PP dan Damkar	1	1	22			17	2
- Kantor Kesbangpol			2			7	1
- RSUD			3		8	16	

Bersambung / To be Continued...

GOVERNMENT

Lanjutan Tabel/Continued Table 2.3.2

Dinas/Instansi Pemerintahan <i>Institution/Office</i>	Pendidikan/ <i>Education</i>						
	Laki-Laki / <i>Male</i>						
	SD <i>Elementary School</i>	SLTP <i>Yunior High School</i>	SLTA <i>Senior High School</i>	Akademi <i>Academy</i>	S1	S2	S3
(1)	(2)	(3)	(4)	(5)	(6)	(7)	(8)
KECAMATAN							
- Pantai Cermin			4	1	3		
- Lembah Gumanti	1	1			9	1	
- Hiliran Gumanti			3	1	6		
- Payung Sekaki		1	5	10			
- Tigo Lurah			3		5	1	
- Lembang Jaya			11		3	1	
- Danau Kembar			4		6	2	
- Gunung Talang			6		3	2	
- Bukit Sundi			5		3	2	
- IX Koto Sungai Lasi	1		4	1	6	1	
- Kubung		1	1		4	1	
- X Koto Diatas			8		5		
- X Koto Singkarak			5	2	2	3	
- Junjung Sirih			2		8		
2017	26	54	386	221	1 070	230	0
2016	29	64	496	232	1 166	235	0

Sumber: BKDSDM Kabupaten Solok

Source: BKDSDM-Office of Solok Regency

Tabel 2.2.15 Jumlah Pegawai Negeri Sipil Perempuan Menurut Pendidikan di Kabupaten Solok, 2017/
Table Number of Female Civil Servants by Education in Solok Regency, 2017

Dinas/Instansi Pemerintahan <i>Institution/Office</i>	Pendidikan/ Education						
	Perempuan / Female						
	SD Elementary School	SLTP Junior High School	SLTA Senior High School	Akademi Academy	S1	S2	S3
(1)	(2)	(3)	(4)	(5)	(6)	(7)	(8)
PERANGKAT DAERAH							
- Sekretaris Daerah			6		1	16	3
- Sekretariat DPRD			2		1	7	1
- Inspektorat Daerah			3			16	1
- Badan Kepegawaian & Pengembangan SDM			2		1	10	
- Barentlitbang						12	4
- Badan Keuangan Daerah			5		4	20	3
- Badan Penanggulangan Bencana Daerah			2		1	1	1
- Dinas Pekerjaan Umum dan Penata Ruang			8		1	9	1
- Dinas Pendidikan, Pemuda dan Olahraga			3		1	34	3
* UPT Diksar, Guru SLTP dan SLTA	3	1	107		246	2 100	82
- Dinas Kesehatan			5		5	18	2
* Puskesmas, Labkesda, Instalasi Farmasi			63		290	141	2
- Dinas Pertanian			17		9	36	2
- Dinas Perikanan dan Pangan			2		3	25	1
- Dinas Pariwisata dan Kebudayaan			5		1	7	2
- Dinas Pehubungan			3		2	4	
- Dinas Peremukiman dan Pertanahan			1			5	3
- DKUKMPP			4		4	17	1
- Dinas Lingkungan Hidup					1	6	2
- Dinas Perpustakaan dan Kearsipan			3		2	9	1
- Dinas Komunikasi dan Informatika			1			2	1
- Dinas Kependudukan dan Capil			2			5	2
- Dinas PPKB dab P3A					1	17	1
- Dinas Penanaman Modal, PTSP dan Naker			3		2	9	1
- Dinas Pemberdayaan Masy dan Nag					2	7	1
- Dinas Sosial			1		1	6	1
- Satpol PP dan Damkar			4			1	1
- Kantor Kesbangpol					1	3	
- RSUD			1		62	44	1

Bersambung / To be Continued....

GOVERNMENT

Lanjutan Tabel/Continued Table 2.3.3

Dinas/Instansi Pemerintahan <i>Institution/Office</i>	Pendidikan/ <i>Education</i>						
	Perempuan / <i>Female</i>						
	SD <i>Elementary School</i>	SLTP <i>Yunior High School</i>	SLTA <i>Senior High School</i>	Akademi <i>Academy</i>	S1	S2	S3
(1)	(2)	(3)	(4)	(5)	(6)	(7)	(8)
KECAMATAN							
- Pantai Cermin			2		2		
- Lembah Gumanti					3		
- Hiliran Gumanti			1				
- Payung Sekaki			2		1		
- Tigo Lurah			1		1		
- Lembang Jaya			1		1		
- Danau Kembar					2		
- Gunung Talang					4		
- Bukit Sundi			2		4	1	
- IX Koto Sungai Lasi			1	1	1		
- Kubung			3	1	4		
- X Koto Diatas			1	1	2	1	
- X Koto Singkarak			2	1	1		
- Junjung Sirih			3		2		
2017	3	1	272	647	2 614	126	1
2016	3	2	323	704	2 598	124	1

Sumber: BKDSDM Kabupaten Solok

Source: BKDSDM-Office of Solok Regency

Tabel 2.2.16 Jumlah Pegawai Negeri Sipil Menurut Eselon dan Jenis Kelamin di Kabupaten Solok, 2017/
Table Number of Civil Servants by Echelon and Sex in Solok Regency, 2017

Dinas/Instansi Pemerintahan <i>Institution/Office</i>	Eselon / <i>Echelon</i>				Jumlah/ <i>Total</i>
	II	III	IV	V	
(1)	(2)	(3)	(4)	(5)	(6)
- Kepala Daerah dan Wakil Kepala Daerah					
- Sekretaris Daerah	7	9	27		43
- Sekretariat DPRD	1	3	7		11
- Inspektorat Daerah	1	5	3		9
- Badan Kepegawaian & Pengembangan SDM	1	4	11		16
- Barenlitbang	1	5	12		18
- Badan Keuangan Daerah	1	6	18		25
- Badan Penanggulangan Bencana Daerah	1	4	9		14
- Dinas Pekerjaan Umum dan Penata Ruang	1	4	11		16
- Dinas Pendidikan, Pemuda dan Olahraga	1	5	15		21
* UPT Diksar, Guru SLTP dan SLTA			14		14
- Dinas Kesehatan	1	5	15		21
* Puskesmas, Labkesda, Instalasi Farmasi			18		18
- Dinas Pertanian	1	7	21		29
- Dinas Perikanan dan Pangan	1	4	11		16
- Dinas Pariwisata dan Kebudayaan	1	5	15		21
- Dinas Pehubungan	1	4	8		13
- Dinas Permukiman dan Pertanahan	1	4	11		16
- DKUKMPP	1	5	15		21
- Dinas Lingkungan Hidup	1	3	8		12
- Dinas Perpustakaan dan Kearsipan	1	3	8		12
- Dinas Komunikasi dan Informatika	1	3	8		12
- Dinas Kependudukan dan Capil	1	5	11		17
- Dinas PPKB dab P3A	1	4	11		16
- Dinas Penanaman Modal, PTSP dan Naker	1	5	14		20
- Dinas Pemberdayaan Masy dan Nag	1	4	11		16
- Dinas Sosial	1	4	11		16
- Satpol PP dan Damkar	1	5	15		21
- Kantor Kesbangpol		1	4		5
- RSUD		4			4

Bersambung / To be Continued....

GOVERNMENT

Lanjutan Tabel/Continued Table 2.3.4

Dinas/Instansi Pemerintahan <i>Institution/Office</i>	Eselon / <i>Echelon</i>				Jumlah/ <i>Total</i>
	II	III	IV	V	
(1)	(2)	(2)	(2)	(2)	(2)
KECAMATAN					
- Pantai Cermin		2	4		6
- Lembah Gumanti		2	5		7
- Hiliran Gumanti		2	4		6
- Payung Sekaki		2	4		6
- Tigo Lurah		2	4		6
- Lembang Jaya		2	4		6
- Danau Kembar		2	4		6
- Gunung Talang		2	5		7
- Bukit Sundi		2	5		7
- IX Koto Sungai Lasi		2	4		6
- Kubung		2	5		7
- X Koto Diatas		2	4		6
- X Koto Singkarak		2	5		7
- Junjung Sirih		2	4		6
- TU SMK			2		2
- TU SMA				64	64
- TU SMP			2		2
Jumlah/ Total	31	148	407	64	650

Sumber: BKDSDM Kabupaten Solok

Source: BKDSDM-Office of Solok Regency

Tabel 2.2.17 Jumlah Pegawai Negeri Sipil pada Instansi Vertikal Menurut Pendidikan Tertinggi yang Ditamatkan dan Jenis Kelamin di Kabupaten Solok, 2017/ Number of Civil Servants on Vertical Institution by Educational Attainment and Sex in Solok Regency, 2017

Dinas/Instansi Pemerintahan <i>Institution/Office</i>	Pendidikan/ <i>Education</i>						
	Laki-laki / <i>Male</i>						
	SD <i>Elementary School</i>	SLTP Yunior High School	SLTA Senior High School	Akademi <i>Academy</i>	SI	S2	S3
(1)	(2)	(3)	(4)	(5)	(6)	(7)	(8)
Kejaksaan Negeri Solok			3	1	11	3	
Pengadilan Negeri			3		7	3	
Kantor Pertanahan			4	1	5	1	
K P P N	1	1	8	1	2	1	
Badan Pusat Statistik			8	1	5	2	
Pengadilan Agama			1		6	2	
BPTP	2	2	53	3	24	10	5
Bulog			8		6		
Samsat			2	1	1		
Polres			1				
Kementerian Agama		1	26	5	138	18	

Bersambung / To be Continued....

GOVERNMENT

Lanjutan Tabel/Continued Table 3.2.17

Dinas/Instansi Pemerintahan Institution/Office	Pendidikan/ Education						
	Perempuan / Female						
	SD Elementary School	SLTP Yunior High School	SLTA Senior High School	Akademi Academy	SI	S2	S3
(1)	(2)	(3)	(4)	(5)	(6)	(7)	(8)
Kejaksaan Negeri Solok			2	3	10	3	
Pengadilan Negeri		1	7		6	2	
Kantor Pertanahan			5		3		
K P P N			4	1	2		
Badan Pusat Statistik			2	1	3	1	
Pengadilan Agama			1		8	1	
BPTP			23	1	20	5	
Bulog				1	4		
Samsat					1		
Polres				1			
Kementrian Agama			27	26	302	7	

Sumber: Instansi Vertikal Kabupaten Solok

Source: Vertical-Office of Solok Regency

Tabel 2.2.18 Jumlah Pegawai Negeri Sipil Pada Instansi Vertikal Menurut Golongan Kepangkatan dan Jenis Kelamin di Kabupaten Solok, 2017/ *Number of Civil Servants on Vertikal Institution by Hierarchy and Sex in Solok Regency, 2017*

Dinas/Instansi Pemerintahan <i>Institution/Office</i>	Golongan/ <i>Rank</i>								Jumlah <i>Total</i>
	Laki-Laki/ <i>Male</i>				Perempuan/ <i>Female</i>				
	I	II	III	IV	I	II	III	IV	
(1)	(2)	(3)	(4)	(5)	(6)	(7)	(8)	(9)	(10)
Kejaksaan Negeri Solok		4	13	1		1	17		36
Pengadilan Negeri		1	11	1		1	15		29
Kantor Pertanahan		4	5	2			8		19
K P P N		6	7	1		2	5		22
Badan Pusat Statistik		6	9	1		2	5		23
Pengadilan Agama			8	1			10		19
BPTP		42	42	15		16	25	8	148
Bulog			7	7		1	2	1	19
Samsat			1	4	1		1		7
Polres			1			1			2
Kementrian Agama	1	25	123	39		43	266	53	550

Sumber: Instansi Vertikal Kabupaten Solok

Source: *Vertical-Office of Solok Regency*

Tabel 2.2.19 Banyaknya Polisi pada Kepolisian Kab. Solok menurut Pangkat/Lokasi Penugasan dan Jenis Kelamin, 2017/
Table Number of Police Officer Solok Regency by Rank, Location of Duty and Gender 2017

Pangkat/ Rank	Polres			Polsek		
	Laki-Laki/ Male	Perempuan/ Female	Jumlah Total	Laki- Laki/ Male	Perempuan/ Female	Jumlah Total
(1)	(2)	(3)	(4)			
- AKBP	1		1			0
- KOMPOL	5		5			0
- AKP	5		5	1		1
- IPTU	9		9	8		8
- IPDA	21		21	9		9
- AIPTU	7		7	22		22
- AIPDA	1		1	7		7
- BRIPKA	29	1	30	57		57
- BRIGADIR	59	4	63	46	2	48
- BRIPTU	8	1	9	3		3
- BRIPDA	34	12	46	10	1	11
- ABRIP						
- ABRDA						
- BHARKA						
- BHARATU						
2017	179	18	197	163	3	166
2016	156	16	172	159	4	163

Sumber: Kantor Polisi Resort Kabupaten Solok
 Source: Police Office of Solok Regency

2.3 PERTANAHAN/LAND

Tabel 2.3.1 Banyaknya Sertifikat PTSL (Pendaftaran Tanah Sistematis Lengkap) yang Diterbitkan, 2017/ Number of National Project Certificate Transferred, 2017

Kecamatan <i>Subdistrict</i>	Banyaknya Bidang/ <i>Number of Field</i>
(1)	(2)
1. Pantai Cermin	
2. Lembah Gumanti	
3. Hiliran Gumanti	
4. Payung Sekaki	
5. Tigo Lurah	
6. Lembang Jaya	
7. Danau Kembar	322
8. Gunung Talang	
9. Bukit Sundi	
10. IX Koto Sungai Lasi	
11. Kubung	378
12. X Koto Diatas	
13. X Koto Singkarak	
14. Junjung Sirih	
2017	700
2016	832

Sumber: Kantor Pertanahan Kabupaten Solok

Source: Land Office of Solok Regency

**Tabel 2.3.2 Banyaknya Sertifikat Rutin yang Diterbitkan/ Number of
Table Number of Regional Project Certificate Transferred, 2017**

	Kecamatan <i>Subdistrict</i>	Banyaknya Sertifikat/ <i>Number of Certificate</i>	Luas / <i>Area (m2)</i>
	(1)	(2)	(3)
1	Januari	32	75 287
2	Februari	28	64 401
3	Maret	28	90 996
4	April	15	28 512
5	Mei	14	82 630
6	Juni	19	5 692
7	Juli	23	60 467
8	Agustus	33	108 248
9	September	12	13 045
10	Oktober	19	23 192
11	November	9	58 934
12	Desember	5	34 319
	2017	237	645 723
	2016	960	2445248

Sumber: Kantor Pertanahan Kabupaten Solok

Source: Land Office of Solok Regency

Tabel 2.3.3 Banyaknya Peralihan Hak, Penghapusan Roya Sertifikat dan Hak Tanggungan oleh BPN Kab.Solok,2017/ Number of Right Transferred, Certificates, and Copies Multified By National Board of Land Affaves of Solok Regency, 2017

Kecamatan Subdistrict	Peralihan Hak/ Right Transfer	Pengha pusan Roya / Roya Nulifica tion (m2)	Hak Tang gungan/ Encum brance	Nilai / Values (Rp.)	
				Peralihan Hak/ Right Transfer	Hak Tang gungan/ Encum brance
(1)	(2)	(3)	(4)	(5)	(6)
1 Januari	55	37	45	2 685 893 788	9 502 691 005
2 Februari	53	30	34	4 235 267 000	15 666 669 805
3 Maret	33	32	79	3 041 056 000	15 597 236 197
4 April	57	50	25	4 647 650 000	5 235 750 000
5 Mei	34	34	53	2 429 060 000	9 406 000 000
6 Juni	66	20	34	4 885 150 000	5 973 453 789
7 Juli	31	26	65	3 448 150 000	12 691 135 000
8 Agustus	58	38	86	4 676 840 000	13 816 281 000
9 September	28	38	66	3 066 550 000	15 185 596 505
10 Oktober	55	37	98	4 636 465 000	18 230 774 000
11 November	85	52	127	8 716 108 000	22 230 774 000
12 Desember	74	37	53	6 820 400 000	8 543 250 000
2017	629	431	765	53 288 589 788	152 079 611 301
2016	626	406	810	159546911426	-

Sumber: Kantor Pertanahan Kabupaten Solok

Source: Land Office of Solok Regency

Tabel 2.3.4 Banyaknya Sertifikat Rutin yang Diterbitkan, 2017/ Number of Regional Project Certificate Transferred, 2017

	Jenis Hak/ Type of Right	Banyaknya Bidang/ Number of Field	Luas / Area
	(1)	(2)	(3)
1	Hak Milik	237	695 723
2	Hak Guna Usaha	-	-
3	Hak Guna Bagunan	-	-
4	Hak Pakai	48	1 020 000
5	Hak Pengelolaan	-	-
	2017	285	1 715 723
	2016	958	2443095

Sumber: Kantor Pertanahan Kabupaten Solok

Source: Land Office of Solok Regency

Tabel 2.3.5 Rekapitulasi Tanah Terdaftar Berdasarkan KKP, 2017/ Listed Land Recapitulation Based on KKP, 2017

	Jenis Hak/ Type of Right	Banyaknya Bidang/ Number of Field	Luas / Area
	(1)	(2)	(3)
1	Hak Milik	237	695 723
2	Hak Guna Usaha	-	-
3	Hak Guna Bagunan	-	-
4	Hak Pakai	48	1 020 000
5	Hak Pengelolaan	-	-
6	Wakaf	-	-
	2017	291	1 793 723
	2016	27 067	10 440

Sumber: Kantor Pertanahan Kabupaten Solok

Source: Land Office of Solok Regency

KEPENDUDUKAN DAN KETENAGKERJAAN

POPULATION AND EMPLOYMENT

3

JUMLAH PENDUDUK

366.213 jiwa



Laki-Laki

182.275



Perempuan

186.417

<https://solokkab.bps.go.id>



PENJELASAN TEKNIS

1. Sumber utama data kependudukan adalah sensus penduduk yang dilaksanakan setiap sepuluh tahun sekali. Sensus penduduk telah dilaksanakan sebanyak enam kali sejak Indonesia merdeka, yaitu tahun 1961, 1971, 1980, 1990, 2000, dan 2010.
2. Di dalam sensus penduduk, pencacahan dilakukan terhadap seluruh penduduk yang berdomisili di wilayah teritorial Indonesia termasuk warga negara asing kecuali anggota korps diplomatik negara sahabat beserta keluarganya.
3. Metode pengumpulan data dalam sensus dilakukan dengan wawancara antara petugas sensus dengan responden dan juga melalui *e-census*. Pencatatan penduduk menggunakan konsep usual residence, yaitu konsep di mana penduduk biasa bertempat tinggal. Bagi penduduk yang bertempat tinggal tetap dicacah di mana mereka biasa tinggal, sedangkan untuk penduduk yang tidak bertempat tinggal tetap dicacah di tempat di mana mereka ditemukan petugas sensus pada malam 'Hari Sensus'. Termasuk penduduk yang tidak bertempat tinggal tetap adalah

TECHNICAL NOTES

1. *The main source of demographic data is population census, which is conducted every ten years. Population Census has been conducted six times since Indonesia's independence: 1961, 1971, 1980, 1990, 2000, and 2010.*
2. *The population census enumerates all residents who domicile in the entire territory of Indonesia including foreign citizens except the diplomatic corps members and their families.*
3. *The method of data collection in a population census involves interviewing respondents and conducting e-census. Enumeration of the population uses the concept of "usual residence", which is the concept of "places where people usually live". De jure was applied to the permanent residents, while de facto was applied to non-permanent residents. The permanent residents were enumerated in place where they normally live, the non-permanent residents were enumerated where they were found by the enumerators, on the night of 'Census Date'. The non permanent*

tuna wisma, awak kapal berbendera Indonesia, penghuni perahu/rumah apung, masyarakat terpencil/terasing, dan pengungsi. Bagi mereka yang mempunyai tempat tinggal tetap dan sedang bepergian ke luar wilayah lebih dari enam bulan, tidak dicacah di tempat tinggalnya, tetapi dicacah di tempat tujuannya. Untuk tahun yang tidak dilaksanakan sensus penduduk, data kependudukan diperoleh dari hasil proyeksi penduduk. Proyeksi penduduk merupakan suatu perhitungan ilmiah yang didasarkan pada asumsi dari komponen-komponen perubahan penduduk, yaitu kelahiran, kematian, dan migrasi. Proyeksi penduduk Indonesia 2010–2035 menggunakan data dasar penduduk hasil SP2010.

4. **Penduduk Indonesia** adalah semua orang yang berdomisili di wilayah teritorial Indonesia selama 6 bulan atau lebih dan atau mereka yang berdomisili kurang dari 6 bulan tetapi bertujuan menetap.
5. **Laju pertumbuhan penduduk** adalah angka yang menunjukkan persentase penambahan penduduk dalam jangka waktu tertentu.

residents include homeless people, ship crew, boat people, remote area community, and internally displaced persons. Those who had permanent residence and had been travelling away from their home for six months or more were not enumerated in their permanent place, but in the place where they were during the census. For the periods where the population census is not conducted, population projection is done to estimate population during those years. The population projection is an estimate based on the demographic components, such as birth, death, and migration. Indonesia's 2010–2035 population projection used the 2010 Population Census as the base population.

4. **The population of Indonesia** are all residents of the entire territory of Indonesia who have stayed for six months or longer, and those who intended to stay more than six months even though their length of stay is less than six months.
5. **The growth rate of population** is the number that show percentage of population growth within a specified period.

6. **Kepadatan penduduk** adalah rasio banyaknya penduduk per kilometer persegi.
 7. **Rasio jenis kelamin** adalah perbandingan antara penduduk laki-laki dan penduduk perempuan pada suatu wilayah dan waktu tertentu. Biasanya dinyatakan dengan banyaknya penduduk laki-laki untuk 100 penduduk perempuan.
 8. **Distribusi penduduk** adalah pola persebaran penduduk di suatu wilayah, baik berdasarkan batas-batas geografis maupun berdasarkan batas-batas administrasi pemerintahan.
 9. **Komposisi penduduk** adalah pola persebaran penduduk menurut karakteristiknya, contoh: penduduk menurut kelompok umur, penduduk menurut jenis kelamin
 10. **Rumah tangga** adalah seseorang atau sekelompok orang yang mendiami sebagian atau seluruh bangunan fisik/sensus dan biasanya tinggal bersama serta pengelolaan makan dari satu dapur. Yang dimaksud makan dari satu dapur adalah jika pengurusan kebutuhan sehari-harinya dikelola bersama-sama menjadi satu.
6. **Population density** is ratio of population per square kilometer.
 7. **Sex ratio** is the ratio of males population to females population in a given area and time, usually expressed as the number of males for every 100 females.
 8. **Population distribution** is the pattern of population distribution in an area, either by geographic boundaries or by government administrative boundaries.
 9. **Population composition** is the pattern of population distribution by its characteristics, example: population by age group, population by sex
 10. **Household** is an individual or group of people living in a physical/census building unit or part of it and usually commit on a common provision for food and other essentials of living. Common provision for food means one organising daily needs for all of household members.

POPULATION AND EMPLOYMENT

11. **Anggota rumah tangga** adalah semua orang yang biasanya bertempat tinggal di suatu rumah tangga, baik yang berada di rumah pada waktu pencacahan maupun yang sementara tidak ada.
12. **Rata-rata anggota rumah tangga** adalah angka yang menunjukkan rata-rata jumlah anggota rumah tangga per rumah tangga.
13. Istilah migrasi seumur hidup disebut bila provinsi tempat tinggal seseorang pada saat pencacahan berbeda dengan provinsi tempat lahirnya.
14. Istilah migrasi risen disebut bila provinsi tempat tinggal seseorang pada saat pencacahan berbeda dengan provinsi tempat tinggalnya 5 tahun yang lalu.
15. **Penduduk usia kerja** adalah penduduk yang berumur 15 tahun ke atas.
16. **Angkatan kerja** adalah penduduk usia kerja (15 tahun ke atas) yang bekerja, punya pekerjaan namun sementara tidak bekerja, dan pengangguran.
11. **Household member** are those who usually lives in a household regardless of their location at the time of enumeration.
12. **Average household size** is the average number of household members per household.
13. *Lifetime migration terminology* if someone's province of residence at the time of enumeration was different from his/her province of birthplace.
14. *Recent migration terminology* if someone's province of residence at the time of enumeration was different from his/her province of residence 5 years ago.
15. **Working age population** is persons of 15 years and over.
16. **Labor force or economically active** are persons of 15 years and over, who in the previous week were working, temporarily absent from work but having jobs, and unemployment.

17. **Bekerja** adalah kegiatan ekonomi yang dilakukan oleh seseorang dengan maksud memperoleh atau membantu memperoleh pendapatan atau keuntungan dan lamanya bekerja paling sedikit 1 jam secara terus menerus dalam seminggu yang lalu (termasuk pekerja keluarga tanpa upah yang membantu dalam suatu usaha/kegiatan ekonomi).
17. **Working** is economic activity conducted by a person and intended to earn income by doing work or helping to do work at least one hour continuously during the reference week (including unpaid family worker/s for any economic activity).
18. **Jumlah jam kerja seluruhnya** adalah jumlah jam kerja yang digunakan untuk bekerja (tidak termasuk jam kerja istirahat resmi dan jam kerja yang digunakan untuk hal-hal di luar pekerjaan).
18. **Total working hours** is the total hours spent by an employee to perform all jobs (excluding the time used for other activities which are not classified as work).
19. **Lapangan usaha** adalah bidang kegiatan dari pekerjaan/tempat bekerja di mana seseorang bekerja. Klasifikasi lapangan usaha mengikuti Klasifikasi Baku Lapangan Usaha Indonesia (KBLI) dalam 1 digit.
19. **Industry** is field of a person's activity or establishment. The classification of industries follows the Indonesia Standard Industrial Classification (KBLI) in one digit.
20. **Status pekerjaan** adalah kedudukan seseorang dalam unit usaha/kegiatan dalam melakukan pekerjaan.
20. **Employment status** is the status of a person at his place of work or establishment where he was employed.
21. **Berusaha sendiri tanpa dibantu orang lain** adalah bekerja atau berusaha dengan menanggung risiko secara ekonomis, yaitu dengan tidak
21. **Own-account worker** is a person who works at his own risk without assisted by paid per mount worker or unpaid worker include technical

POPULATION AND EMPLOYMENT

kembalinya ongkos produksi yang telah dikeluarkan dalam rangka usahanya tersebut, serta tidak menggunakan pekerja dibayar maupun pekerja tak dibayar, termasuk yang sifat pekerjaannya memerlukan teknologi atau keahlian khusus.

22. Berusaha dibantu buruh tidak tetap/buruh tidak dibayar adalah bekerja atau berusaha atas risiko sendiri, dan menggunakan buruh/pekerja tak dibayar dan atau buruh/pekerja tidak tetap.

23. Berusaha dibantu buruh tetap/buruh dibayar adalah berusaha atas risiko sendiri dan mempekerjakan paling sedikit satu orang buruh/pekerja tetap yang dibayar.

24. Buruh/karyawan/pegawai adalah seseorang yang bekerja pada orang lain atau instansi/kantor/perusahaan secara tetap dengan menerima upah/gaji baik berupa uang maupun barang. Buruh yang tidak mempunyai majikan tetap, tidak digolongkan sebagai buruh/karyawan, tetapi sebagai pekerja bebas. Seseorang dianggap memiliki majikan tetap jika memiliki 1 (satu) majikan (orang/rumah

job or skill job.

22. *Employer assisted by temporary workers/unpaid worker* is a person who works at his own risk and assisted by temporary worker/unpaid worker.

23. *Employer assisted by permanent workers/paid workers* is a person who does his business at her/his own risk at least one assisted by paid permanent worker.

24. *Employee* is a person who work permanently for other people or institution/office/ company and gains some money/cash or goods as wage/salary. Labor who have no permanent employer is not categorized as a laborer/worker/employee but casual worker. A laborers in general is considered to have a permanent employer if he has the same employer during the past month,

tangga) yang sama dalam sebulan terakhir, khusus pada sektor bangunan batasannya tiga bulan. Apabila majikannya instansi/lembaga, boleh lebih dari satu.

particularly for building construction sector is 3 months. If the employer is an institution, more than 1 (one) employer is allowed.

25. **Pekerja bebas** adalah seseorang yang bekerja pada orang lain/majikan/institusi yang tidak tetap (lebih dari 1 majikan dalam sebulan terakhir) di usaha pertanian baik berupa usaha rumah tangga maupun bukan usaha rumah tangga, ataupun di nonpertanian atas dasar balas jasa dengan menerima upah atau imbalan baik berupa uang maupun barang, dan baik dengan sistem pembayaran harian maupun borongan

25. **Casual employee** is a person who does not work permanently for other people/employer/ institution (more than 1 employer during the last 1 month) in agricultural sector, either home industry or not home industry, or in non-agricultural sector based on remuneration paid with money or goods, and based on daily or contact payment system.

26. **Pekerja tak dibayar** adalah seseorang yang bekerja membantu usaha untuk memperoleh penghasilan/keuntungan yang dilakukan oleh salah seorang anggota rumah tangga atau bukan anggota rumah tangga tanpa mendapat upah/gaji baik berupa uang maupun barang.

26. **Unpaid worker** is a person who intended to work without pay, either with money or good, in an establishment run by other members of the family, relative or neighbour.

ULASAN

DESCRIPTION

Kependudukan

Penduduk Kabupaten Solok tahun 2017 hasil proyeksi penduduk sebanyak 368 692 jiwa yang terdiri dari 182 275 laki-laki dan 186 417 perempuan dengan rasio jenis kelamin 98,00. Sebaran penduduk menurut kecamatan pada tahun 2017 mayoritas berada di Kecamatan Kubung sebanyak 60 033 jiwa. Kepadatan penduduk di Kabupaten Solok tahun 2017 mencapai 99 jiwa/km².

Population

Population of Solok Regency in 2017 was projected to be 366.213 people consisting of 180.992 males and 185.221 females with sex ratio of 98,00. The majority population located in Kubung subdistrict were 29.406. Population density of Solok Regency in 2017 reached 97,97 people/km².

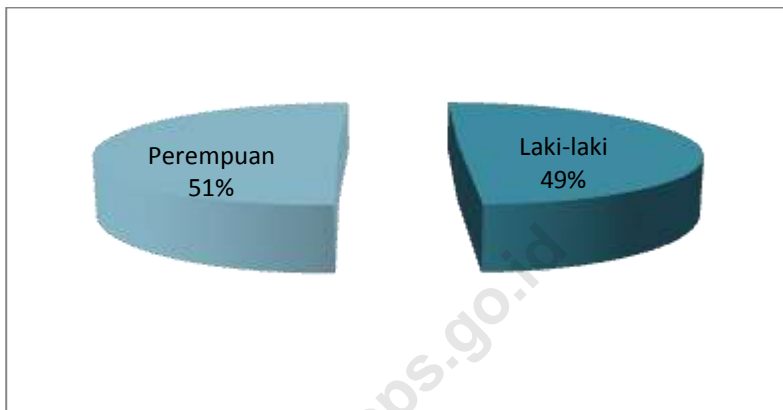
Ketenagakerjaan

Jumlah Pencari Kerja Terdaftar di Kabupaten Solok Pada Dinas Sosial Tenaga Kerja dan Transmigrasi Kabupaten Solok pada Tahun 2017 sebesar 1.785 pekerja.

Employment

Number of Job Seekers Registered in Solok In Social, Employment and Transmigration Office of Solok Regency were 1.785 employee.

Gambar 3.1 Jumlah Penduduk Menurut Jenis Kelamin di Kabupaten Solok, 2017 / *Population by Sex Ratio in Solok Regency, 2017*



Sumber: Proyeksi Penduduk Indonesia 2010–2035
Source: *Indonesia Population Projection 2010–2035*

3.1 KEPENDUDUKAN/POPULATION

Tabel 3.1.1 Jumlah Penduduk dan Laju Pertumbuhan Penduduk Menurut Kecamatan di Kabupaten Solok, 2010 dan 2017/ Population and Population Growth Rate by Subdistrict in Solok Regency, 2010 and 2017

Kecamatan Subdistrict	Jumlah Penduduk (ribu) Population (thousand)		Laju Pertumbuhan Penduduk per Tahun Annual Population Growth Rate (%)
	2010	2017	
(1)	(2)	(3)	(4)
1. Pantai Cermin	20 337	20 566	0,15
2. Lembah Gumanti	53 178	59 775	1,67
3. Hiliran Gumanti	16 053	17 020	0,83
4. Payung Sekaki	8 027	8 274	0,42
5. Tigo Lurah	9 574	10 201	0,90
6. Lembang Jaya	25 752	26 909	0,62
7. Danau Kembar	18 853	19 893	0,76
8. Gunung Talang	46 738	50 513	1,10
9. Bukit Sundi	22 827	23 484	0,40
10. IX Koto Sungai Lasi	9 671	9 685	0,01
11. Kubung	55 303	60 033	1,17
12. X Koto Diatas	18 461	18 487	0,01
13. X Koto Singkarak	31 686	31 730	0,01
14. Junjung Sirih	12 106	12 122	0,01
2017	348 566	368 692	
2016	348 566	366 213	

Sumber: Proyeksi Penduduk Indonesia 2010–2035

Source: Indonesia Population Projection 2010–2035

Tabel 3.1.2 Jumlah Penduduk dan Rasio Jenis Kelamin Menurut Kecamatan di Kabupaten Solok, 2017/ *Population and Sex Ratio by Subdistrict in Solok Regency, 2017*

Kecamatan Subdistrict	Jenis Kelamin (ribu) <i>Sex (thousand)</i>			Rasio Jenis Kelamin <i>Sex Ratio</i>
	Laki-Laki <i>Male</i>	Perempuan <i>Female</i>	Jumlah <i>Total</i>	
(1)	(2)	(3)	(4)	(5)
1. Pantai Cermin	10 107	10 459	20 566	97
2. Lembah Gumanti	30 056	29 719	59 775	101
3. Hiliran Gumanti	8 569	8 451	17 020	101
4. Payung Sekaki	4 161	4 113	8 274	101
5. Tigo Lurah	5 058	5 143	10 201	98
6. Lembang Jaya	13 368	13 541	26 909	99
7. Danau Kembar	9 939	9 954	19 893	100
8. Gunung Talang	25 088	25 425	50 513	99
9. Bukit Sundi	11 341	12 143	23 484	93
10. IX Koto Sungai Lasi	4 844	4 841	9 685	100
11. Kubung	29 720	30 313	60 033	98
12. X Koto Diatas	8 831	9 656	18 487	91
13. X Koto Singkarak	15 425	16 305	31 730	95
14. Junjung Sirih	5 768	6 354	12 122	91
2017	182 275	186 417	368 692	98
2016	180 992	185 221	366 213	98

Sumber: Proyeksi Penduduk Indonesia 2010–2035

Source: *Indonesia Population Projection 2010–2035*

Tabel 3.1.3 Distribusi dan Kepadatan Penduduk Menurut Kecamatan di Kabupaten Solok, 2017/ *Population Distribution and Density by Subdistrict in Solok Regency, 2017*

Kecamatan <i>Subdistrict</i>		Persentase Penduduk <i>Percentage of Total Population</i>	Kepadatan Penduduk per <i>km²Population Density per sq.km</i>
(1)		(2)	(3)
1.	Pantai Cermin	5,58	56
2.	Lembah Gumanti	16,21	136
3.	Hiliran Gumanti	4,62	60
4.	Payung Sekaki	2,24	21
5.	Tigo Lurah	2,77	18
6.	Lembang Jaya	7,30	286
7.	Danau Kembar	5,40	262
8.	Gunung Talang	13,70	131
9.	Bukit Sundi IX Koto Sungai	6,37	215
10.	Lasi	2,63	57
11.	Kubung	16,28	313
12.	X Koto Diatas	5,01	72
13.	X Koto Singkarak	8,61	126
14.	Junjung Sirih	3,29	83
Solok		100.00	99

Sumber: Proyeksi Penduduk Indonesia 2010–2035

Source: *Indonesia Population Projection 2010–2035*

Tabel 3.1.4 Jumlah Penduduk Menurut Kelompok Umur dan Jenis Kelamin di Kabupaten Solok, 2017/ *Population by Age Group and Sex in Solok Regency, 2017*

Kelompok Umur <i>Age Group</i>	Jenis Kelamin/ <i>Sex</i>		
	Laki-Laki <i>Male</i>	Perempuan <i>Female</i>	Jumlah <i>Total</i>
(1)	(2)	(3)	(4)
0-4	19 596	18 870	38 466
5-9	19 913	19 396	39 309
10-14	18 655	18 042	36 697
15-19	16 602	15 968	32 570
20-24	13 675	13 424	27 099
25-29	14 150	13 923	28 073
30-34	12 944	13 025	25 969
35-39	11 738	12 292	24 030
40-44	10 985	11 712	22 697
45-49	10 341	11 086	21 427
50-54	9 367	10 189	19 556
55-59	8 651	9 239	17 890
60-64	6 311	6 584	12 895
65 - 69	3 970	4 595	8 565
70 - 74	2 623	3 393	6 016
75+	2 754	4 679	7 433
2017	182 275	186 417	368 692
2016	180 992	185 221	366 213

Sumber: Proyeksi Penduduk Indonesia 2010-2035

Source: *Indonesia Population Projection 2010-2035*

Tabel 3.1.5 Jumlah Penduduk Laki-laki Menurut Kelompok Umur Sekolah di Kabupaten Solok, 2017/ Male Population by School Age Group Solok Regency, 2017

Kecamatan/ Sub District	Jenis Kelamin/Sex				Jumlah/ Total
	4-6	7-12	13-15	16-18	
(1)	(2)	(3)	(4)	(5)	(6)
1. Pantai Cermin	628	1296	625	530	3079
2. Lembah Gumanti	2132	3756	1690	1771	9349
3. Hiliran Gumanti	599	1191	532	469	2791
4. Payung Sekaki	250	498	232	197	1177
5. Tigo Lurah	415	697	251	200	1563
6. Lembang Jaya	924	1839	848	736	4347
7. Danau Kembar	705	1293	554	532	3084
8. Gunung Talang	1571	3051	1431	1342	7395
9. Bukit Sundi	708	1369	652	636	3365
10. IX Koto Sungai Lasi	310	585	257	241	1393
11. Kubung	1931	3765	1778	1711	9185
12. X Koto Diatas	530	1142	546	462	2680
13. X Koto Singkarak	914	1930	971	859	4674
14. Junjung Sirih	407	877	411	328	2023
Jumlah/Total	12024	23289	10778	10014	56 105

Sumber: Proyeksi Penduduk Indonesia 2010–2035

Source: Indonesia Population Projection 2010–2035

Tabel 3.1.6 Jumlah Penduduk Perempuan Menurut Kelompok Umur Sekolah di Kabupaten Solok, 2017/ *Female Population by School Age Group Solok Regency, 2017*

Kecamatan/ Sub District	Jenis Kelamin/Sex				Jumlah/ Total
	4-6	7-12	13-15	16-18	
(1)	(2)	(3)	(4)	(5)	(6)
1. Pantai Cermin	666	1392	625	493	3176
2. Lembah Gumanti	2037	3786	1686	1615	9124
3. Hiliran Gumanti	566	1099	483	426	2574
4. Payung Sekaki	237	484	208	155	1084
5. Tigo Lurah	377	672	254	191	1494
6. Lembang Jaya	949	1751	756	694	4150
7. Danau Kembar	688	1277	548	504	3017
8. Gunung Talang	1572	2855	1291	1281	6999
9. Bukit Sundi	710	1346	644	633	3333
10. IX Koto Sungai Lasi	284	561	242	203	1290
11. Kubung	1792	3544	1758	1728	8822
12. X Koto Diatas	505	1065	517	440	2527
13. X Koto Singkarak	913	1924	952	892	4681
14. Junjung Sirih	411	867	415	364	2057
Jumlah/Total	11707	22623	10379	9619	54 328

Sumber: Proyeksi Penduduk Indonesia 2010–2035

Source: *Indonesia Population Projection 2010–2035*

Tabel 3.1.7 Jumlah Penduduk Laki-laki dan Perempuan Menurut Kelompok Umur Sekolah dan Jenis Kelamin di Kabupaten Solok, 2017/ Male and Female Population by School Age Group, 2017

Kecamatan/ Sub District	Jenis Kelamin/Sex				Jumlah/ Total
	4-6	7-12	13-15	16-18	
(1)	(2)	(3)	(4)	(5)	(6)
1. Pantai Cermin	1 294	2 688	1 250	1 023	6 255
2. Lembah Gumanti	4 169	7 542	3 376	3 386	18 473
3. Hiliran Gumanti	1 165	2 290	1 015	895	5 365
4. Payung Sekaki	487	982	440	352	2 261
5. Tigo Lurah	792	1 369	505	391	3 057
6. Lembang Jaya	1 873	3 590	1 604	1 430	8 497
7. Danau Kembar	1 393	2 570	1 102	1 036	6 101
8. Gunung Talang	3 143	5 906	2 722	2 623	14 394
9. Bukit Sundi	1 418	2 715	1 296	1 269	6 698
10. IX Koto Sungai Lasi	594	1 146	499	444	2 683
11. Kubung	3 723	7 309	3 536	3 439	18 007
12. X Koto Diatas	1 035	2 207	1 063	902	5 207
13. X Koto Singkarak	1 827	3 854	1 923	1 751	9 355
14. Junjung Sirih	818	1 744	826	692	4 080
Jumlah/Total	23 731	45 912	21 157	19 633	110 433

Sumber: Proyeksi Penduduk Indonesia 2010–2035

Source: Indonesia Population Projection 2010–2035

Tabel 3.1.8 Banyaknya Penerbitan Akta Catatan Sipil Menurut Kecamatan dan Jenis Kelamin di Kabupaten Solok, 2017/
Table Number of Published Birth Act by Sub District and Sex, 2017

Kecamatan/ Sub District	Jenis Kelamin/Sex		
	Laki-Laki Male	Perempuan Female	Jumlah Total
(1)	(2)	(3)	(4)
1. Pantai Cermin	2353	1981	4334
2. Lembah Gumanti	1193	1092	2285
3. Hiliran Gumanti	92	102	194
4. Payung Sekaki	657	608	1265
5. Tigo Lurah	945	881	1826
6. Lembang Jaya	343	354	697
7. Danau Kembar	206	150	356
8. Gunung Talang	1474	1422	2896
9. Bukit Sundi	835	868	1703
10. IX Koto Sungai Lasi	324	327	651
11. Kubung	218	222	440
12. X Koto Diatas	370	378	748
13. X Koto Singkarak	130	145	275
14. Junjung Sirih	406	370	776
2017	9546	8900	18446
2016	11 879	11 606	23 485

Sumber: Dinas Kependudukan dan Pencatatan Sipil Kabupaten Solok
 Source: Vital Statistic and Civil Registry Board of Solok Regency

Tabel 3.1.9 Banyaknya Kepemilikan Akta Catatan Sipil Menurut Kecamatan dan Jenis Kelamin di Kabupaten Solok, 2017/
Table **Number of People Who Have Birth Act by Sub District and Sex, 2017**

Kecamatan/ Sub District	Jenis Kelamin/Sex		
	Laki-Laki Male	Perempuan Female	Jumlah Total
(1)	(2)	(3)	(4)
1. Pantai Cermin	3329	3154	6483
2. Lembah Gumanti	8208	7958	16166
3. Hiliran Gumanti	1245	1094	2339
4. Payung Sekaki	4235	4142	8377
5. Tigo Lurah	6780	6535	13315
6. Lembang Jaya	3425	3333	6758
7. Danau Kembar	1480	1359	2839
8. Gunung Talang	7763	7145	14908
9. Bukit Sundi	4136	3912	8048
10. IX Koto Sungai Lasi	2561	2550	5111
11. Kubung	1661	1637	3298
12. X Koto Diatas	2582	2434	5016
13. X Koto Singkarak	1731	1668	3399
14. Junjung Sirih	3186	3153	6339
2017	52322	50074	102396
2016	65 124	63 302	128 426

Sumber: Dinas Kependudukan dan Pencatatan Sipil Kabupaten Solok
 Source: Vital Statistic and Civil Registry Board of Solok Regency

Tabel 3.1.10 Banyaknya Penerbitan Keluarga Menurut Kecamatan dan Jenis Kelamin di Kabupaten Solok, 2017/ Number of Published Kartu Keluarga by Sub District and Sex, 2017

Kecamatan/ Sub District		Kartu Keluarga
(1)		(2)
1.	Pantai Cermin	1568
2.	Lembah Gumanti	3146
3.	Hiliran Gumanti	504
4.	Payung Sekaki	2039
5.	Tigo Lurah	3747
6.	Lembang Jaya	1540
7.	Danau Kembar	788
8.	Gunung Talang	4486
9.	Bukit Sundi	2546
10.	IX Koto Sungai Lasi	1272
11.	Kubung	917
12.	X Koto Diatas	1251
13.	X Koto Singkarak	387
14.	Junjung Sirih	1539
2017		25 730
2016		86 010

Sumber: Dinas Kependudukan dan Pencatatan Sipil Kabupaten Solok

Source: Vital Statistic and Civil Registry Board of Solok Regency

3.2 KETENAGAKERJAAN/EMPLOYMENT

Tabel 3.2.1 Jumlah Penduduk Berumur 15 Tahun Keatas Menurut Jenis Kegiatan Selama Seminggu yang Lalu dan Jenis Kelamin di Kabupaten Solok, 2015/ Population Aged 15 Years and Over by Type of Activity During The Previous Week and Sex in Solok Regency, 2015

Kegiatan Utama <i>Main Activity</i>	Jenis Kelamin/Sex		
	Laki-laki <i>Male</i>	Perempuan <i>Female</i>	Jumlah <i>Total</i>
(1)	(2)	(3)	(4)
Angkatan Kerja/<i>Economically Active</i>	103 365	68 799	172 164
Bekerja/ <i>Working</i>	98 104	63 638	161 742
Pengangguran Terbuka/ <i>Unemployment</i>	5 261	5 161	10 422
Bukan Angkatan Kerja <i>Economically Inactive</i>	21 122	61 789	82 911
Sekolah/ <i>Attending School</i>	11 621	13 994	25 615
Mengurus Rumah Tangga/ <i>Housekeeping</i>	3 647	41 180	44 827
Lainnya/ <i>Others</i>	5 854	6 615	12 469
Jumlah/<i>Total</i>	124 487	130 588	255 075
Tingkat Partisipasi Angkatan Kerja <i>Economically Active Participation Rate</i>	83,03	52,68	67,50
Tingkat Pengangguran/<i>Unemployment Rate</i>	5,09	7,50	6,05

Sumber: Survei Angkatan Kerja Nasional Agustus

Source: August National Labor Force Survey

Tabel 3.2.2 Jumlah Penduduk Berumur 15 Tahun Ke Atas Menurut Pendidikan Tertinggi yang Ditamatkan dan Jenis Kegiatan Selama Seminggu yang Lalu di Kabupaten Solok, 2017/ Population Aged 15 Years and Over by Educational Attainment and Type of Activity During The Previous Week in Solok Regency, 2017

Pendidikan Tertinggi yang Ditamatkan <i>Educational Attainment</i>	Angkatan Kerja/ <i>Economically Active</i>		
	Bekerja <i>Working</i>	Pengangguran Terbuka <i>Unemployment</i>	Jumlah Total
(1)	(2)	(3)	(4)
Tidak/Belum Tamat SD <i>Not Yet Completed Primary School</i>	46 218	687	46 905
Sekolah Dasar/ <i>Primary School</i>	39 389	791	40 180
Sekolah Menengah Pertama/ <i>Junior High School</i>	22 659	2 328	24 987
Sekolah Menengah Atas/ <i>Senior High School</i>	23 649	3 512	27 161
Sekolah Menengah Atas Kejuruan/ <i>Vacational Senior High School</i>	10 875	602	11 477
Diploma I/II/III/Akademi <i>Diploma I/II/III/Academy</i>	4 584	1 398	5 982
Universitas/ <i>University</i>	14 368	1 104	15 472
2017	161 742	10 442	172 164
2015	164191	6793	170984

Sumber: Survei Angkatan Kerja Nasional Agustus

Source: August National Labor Force Survey

Tabel 3.2.3 Jumlah Penduduk Berumur 15 Tahun Ke Atas yang Bekerja Selama Seminggu yang Lalu Menurut Lapangan Pekerjaan Utama dan Jenis Kelamin di Kabupaten Solok, 2017/ *Population Aged 15 Years and Over Who Worked During the Previous Week by Main Industry and Sex in Solok Regency, 2017*

Lapangan Pekerjaan Utama ¹ Main Industry ¹		Laki-laki Male	Perempuan Female	Jumlah Total
(1)		(2)	(3)	(4)
1	Pertanian, Kehutanan, Perburuan dan Perikanan / <i>Agriculture, Forestry, Hunting and Fishery</i>	51 123	34 894	86 017
2	Industri Pengolahan <i>Manufacturing Industries</i>	4 390	3 288	7 678
3	Perdagangan Besar, Eceran, Rumah Makan dan Hotel / <i>Wholesale Trade, Retail Trade, Restaurant and Hotels</i>	15 862	11 323	27 185
4	Jasa Kemasyarakatan, Sosial dan Perorangan / <i>Community, Social and Personal Service</i>	9 233	12 776	22 009
10	Lainnya / Others Pertambangan dan Penggalian, Listrik, Gas, dan Air, Komunikasi, Keuangan, Asuransi, Usaha, Persewaan Bangunan, Tanah, dan Jasa Perusahaan / <i>Mining and Quarrying, Electricity, Gas and Water, Construction, Transportation, Storage, and Communication, Financing Insurance, Real Estate and Business Services</i>	1 749	1 357	18 853
2017		98 104	63 638	161 742
2015		95 926	68 265	164 191

Sumber: Survei Angkatan Kerja Nasional Agustus
Source: August National Labor Force Survey

Tabel 3.2.4 Jumlah Penduduk Berumur 15 Tahun Ke Atas yang Bekerja Selama Seminggu yang Lalu Menurut Status Pekerjaan Utama dan Jenis Kelamin di Kabupaten Solok, 2017/ Population Aged 15 Years and Over Who Worked During the Previous Week by Number of Working Hours on Main Industry and Sex in Solok Regency, 2017

Status Pekerjaan Utama <i>Main Employment Status</i>	Jenis Kelamin/Sex		Jumlah <i>Total</i>
	Laki-laki <i>Male</i>	Perempuan <i>Female</i>	
(1)	(2)	(3)	(4)
Berusaha sendiri <i>Own account worker</i>	16 065	7 314	23 379
Berusaha dibantu buruh tidak tetap/buruh tak dibayar <i>Employer assisted by temporary worker/unpaid worker</i>	19 184	4 857	24 041
Berusaha dibantu buruh tetap/buruh dibayar <i>Employer assisted by permanent worker/paid worker</i>	4 436	341	4 777
Buruh/Karyawan/Pegawai <i>Regular employee</i>	23 497	15 750	39 247
Pekerja bebas <i>Casual employee</i>	26 558	13 562	40 150
Pekerja keluarga/tak dibayar <i>Family worker/unpaid worker</i>	8 334	21 814	30 742
2017	98 104	63 638	161 742
2015	95 926	68 265	164 191

Sumber: Survei Angkatan Kerja Nasional Agustus

Source: August National Labor Force Survey

Tabel 3.2.5 Jumlah Pencari Kerja Terdaftar Menurut Tingkat Pendidikan Tertinggi yang Ditamatkan dan Jenis Kelamin di Kabupaten Solok, 2017/ *Number of Registered Job Applicants by Educational Attainment and Sex in Solok Regency, 2017*

Pendidikan Tertinggi yang Ditamatkan <i>Educational Attainment</i>	Jenis Kelamin/Sex		
	Laki-laki <i>Male</i>	Perempuan <i>Female</i>	Jumlah <i>Total</i>
(1)	(2)	(3)	(4)
Sekolah Dasar/ <i>Primary School</i>	1	2	3
Sekolah Menengah Pertama <i>Junior High School</i>	21	27	48
Sekolah Menengah Atas <i>Senior High School</i>	407	414	821
Diploma I/II/III/Akademi Diploma I/II/III/Academy	150	131	281
Universitas/ <i>University</i>	262	370	632
2017	841	944	1 785
2016	664	885	1 549

Sumber: Dinas Penanaman Modal PTSP & Tenaga Kerja Kabupaten Solok

Source: *Department of Capital Investment PTSP & Manpower Solok Regency*

Tabel 3.2.6 Jumlah Pencari Kerja Terdaftar Menurut Umur dan Jenis Kelamin di Kabupaten Solok, 2017/ *Number of Registered Job Applicants by Age and Sex in Solok Regency, 2017*

Umur Age	Jenis Kelamin/sex		
	Laki-Laki Male	Perempuan Female	Jumlah Total
(1)	(2)	(3)	(4)
15 - 19	218	284	502
20 – 29	475	680	1155
30 - 44	25	52	77
≥ 45	51		51
2017	769	1 016	1 785
2016	582	967	1549

Sumber: Dinas Penanaman Modal PTSP & Tenaga Kerja Kabupaten Solok
 Source: Department of Capital Investment PTSP & Manpower Solok Regency

Tabel 3.2.7 Jumlah Pencari Kerja Terdaftar Menurut Umur dan Jenis Kelamin di Kabupaten Solok, 2017/ Number of Registered Job Applicants by Age and Sex in Solok Regency, 2017

Klasifikasi Jabatan <i>Job Level</i>	Jenis Kelamin/sex		
	Laki-Laki <i>Male</i>	Perempuan <i>Female</i>	Jumlah <i>Total</i>
(1)	(2)	(3)	(4)
Anggota Badan Legislatif Tinggi Pemerintah			
Tenaga Profesional Teknisi dan Tenaga Ybdi	109	216	325
Tekhnisi dan Kelompok Pejabat Sejenis	300	321	621
Penata Usaha	210	175	385
Tenaga Usaha Jasa dan Penjualan Dagangan Toko			
Pekerjaan Keterampilan Bidang Pertanian	121	151	272
Pekerja Kasar Terampil dan Sejenisnya YBDL			
Operator dan Perakit Mesin dan Mesin Pabrik	101	81	182
Pekerja Kasar			
2017	841	944	1 785
2016	582	967	1549

Sumber: Dinas Penanaman Modal PTSP & Tenaga Kerja Kabupaten Solok
 Source: Department of Capital Investment PTSP & Manpower Solok Regency

Tabel 3.2.8 Jumlah Pencari Kerja Yang Dihapuskan Menurut Tingkat Pendidikan Tertinggi yang Damatkan dan Jenis Kelamin di Kabupaten Solok, 2017/ *Number of Eliminated Job Applicants by Educational Attainment and Sex in Solok Regency, 2017*

Pendidikan Tertinggi yang Damatkan <i>Educational Attainment</i>	Jenis Kelamin/Sex		
	Laki-laki <i>Male</i>	Perempuan <i>Female</i>	Jumlah <i>Total</i>
(1)	(2)	(3)	(4)
Sekolah Dasar/ <i>Primary School</i>			
Sekolah Menengah Pertama <i>Junior High School</i>	3	8	11
Sekolah Menengah Atas <i>Senior High School</i>	62	81	143
Diploma I/II/III/Akademi <i>Diploma I/II/III/Academy</i>	102	93	195
Universitas/ <i>University</i>	65	71	136
2017	232	253	485
2016	669	1067	1736

Sumber: Dinas Penanaman Modal PTSP & Tenaga Kerja Kabupaten Solok
 Source: *Department of Capital Investment PTSP & Manpower Solok Regency*

Tabel 3.2.9 Jumlah Pencari Kerja Yang Dihapuskan Menurut Umur dan Jenis Kelamin di Kabupaten Solok, 2017/ *Number of Eliminated Job Applicants by Age and Sex in Solok Regency, 2017*

Umur Age	Jenis Kelamin/sex		
	Laki-Laki Male	Perempuan Female	Jumlah Total
(1)	(2)	(3)	(4)
15 - 19	99	96	195
20 – 29	127	152	279
30 - 44	3	8	11
≥ 45			
2017	229	256	485
2016	670	1066	1736

Sumber: Dinas Penanaman Modal PTSP & Tenaga Kerja Kabupaten Solok

Source: Department of Capital Investment PTSP & Manpower Solok Regency

Tabel 3.2.10 Jumlah Pencari Kerja Yang Dihapuskan Menurut Umur dan Jenis Kelamin di Kabupaten Solok, 2017/ Number of Eliminated Job Applicants by Age and Sex in Solok Regency, 2017

Klasifikasi Jabatan <i>Job Level</i>	Jenis Kelamin/sex		
	Laki-Laki <i>Male</i>	Perempuan <i>Female</i>	Jumlah <i>Total</i>
(1)	(2)	(3)	(4)
Anggota Badan Legislatif Tinggi Pemerintah			
Tenaga Profesional Teknisi dan Tenaga Ybdi	111	93	204
Tekhnisi dan Kelompok Pejabat Sejenis	92	97	189
Penata Usaha			
Tenaga Usaha Jasa dan Penjualan Dagangan Toko			
Pekerjaan Keterampilan Bidang Pertanian	8	11	19
Pekerja Kasar Terampil dan Sejenisnya YBDL			
Operator dan Perakit Mesin dan Mesin Pabrik	31	42	73
Pekerja Kasar			
2017	242	243	485
2016	670	1066	1736

Sumber: Dinas Penanaman Modal PTSP & Tenaga Kerja Kabupaten Solok

Source: *Department of Capital Investment PTSP & Manpower Solok Regency*

Tabel 3.2.11 Jumlah Pencari Kerja Yang Ditempatkan Menurut Tingkat Pendidikan Tertinggi yang Ditamatkan dan Jenis Kelamin di Kabupaten Solok, 2017/ Number of Job Seekers That Have Been Placed by Educational Attainment and Sex in Solok Regency, 2017

Pendidikan Tertinggi yang Ditamatkan <i>Educational Attainment</i>	Jenis Kelamin/Sex		
	Laki-laki <i>Male</i>	Perempuan <i>Female</i>	Jumlah <i>Total</i>
(1)	(2)	(3)	(4)
Sekolah Dasar/ <i>Primary School</i>			
Sekolah Menengah Pertama <i>Junior High School</i>	9	11	20
Sekolah Menengah Atas <i>Senior High School</i>	31	36	67
Diploma I/II/III/Akademi Diploma I/II/III/Academy	21	24	45
Universitas/ <i>University</i>	19	26	45
2017	80	97	177
2016	10	87	97

Sumber: Dinas Penanaman Modal PTSP & Tenaga Kerja Kabupaten Solok

Source: Department of Capital Investment PTSP & Manpower Solok Regency

Tabel 3.2.12 Jumlah Pencari Kerja Yang Ditempatkan Menurut Umur dan Jenis Kelamin di Kabupaten Solok, 2017/
Table Number of Job Seekers That Have Been Placed by Age and Sex in Solok Regency, 2017

Umur Age	Jenis Kelamin/sex		
	Laki-Laki Male	Perempuan Female	Jumlah Total
(1)	(2)	(3)	(4)
15 - 19	31	26	57
20 – 29	45	55	100
30 - 44	9	11	20
≥ 45	0	0	0
2017	85	92	177
2016	10	87	97

Sumber: Dinas Penanaman Modal PTSP & Tenaga Kerja Kabupaten Solok
 Source: Department of Capital Investment PTSP & Manpower Solok Regency

Tabel 3.2.13 Jumlah Pencari Kerja Yang Ditempatkan Menurut Umur dan Jenis Kelamin di Kabupaten Solok, 2017/
Table Number of Job Seekers That Have Been Placed by Age and Sex in Solok Regency, 2017

Klasifikasi Jabatan <i>Job Level</i>	Jenis Kelamin/sex		
	Laki-Laki <i>Male</i>	Perempuan <i>Female</i>	Jumlah <i>Total</i>
(1)	(2)	(3)	(4)
Anggota Badan Legislatif Tinggi Pemerintah			
Tenaga Profesional Teknisi dan Tenaga Ybdi	36	38	74
Tekhnisi dan Kelompok Pejabat Sejenis	25	29	54
Penata Usaha	12	21	33
Tenaga Usaha Jasa dan Penjualan Dagangan Toko			
Pekerjaan Keterampilan Bidang Pertanian	7	9	16
Pekerja Kasar Terampil dan Sejenisnya YBDL			
Operator dan Perakit Mesin dan Mesin Pabrik			
Pekerja Kasar			
	2017	80	97
	2016	12	85
			177
			97

Sumber: Dinas Penanaman Modal PTSP & Tenaga Kerja Kabupaten Solok

Source: Department of Capital Investment PTSP & Manpower Solok Regency

SOSIAL

social

4

361
SD/MI



3.150
Jumlah
Pasien
RSUD



18
Puskesmas



46
SMA/MA/SMK



PENJELASAN TEKNIS

1. **Tidak/belum pernah sekolah** adalah mereka yang tidak pernah atau belum pernah terdaftar dan tidak pernah atau belum pernah aktif mengikuti pendidikan di suatu jenjang pendidikan formal. Termasuk juga yang tamat/belum tamat taman kanak-kanak tetapi tidak melanjutkan ke sekolah dasar.
2. **Masih bersekolah** adalah mereka yang terdaftar dan aktif mengikuti pendidikan formal dan nonformal (Paket A, B, atau C), baik pendidikan dasar, menengah maupun pendidikan tinggi. Bagi mahasiswa yang sedang cuti dianggap masih bersekolah.
3. **Tidak bersekolah lagi** adalah mereka yang pernah terdaftar dan aktif mengikuti pendidikan di suatu jenjang pendidikan formal dan nonformal (Paket A, B, atau C), tetapi pada saat pencacahan tidak lagi terdaftar dan tidak aktif mengikuti pendidikan.
4. **Tamat sekolah** adalah menyelesaikan pelajaran yang ditandai dengan lulus ujian akhir pada kelas atau tingkat terakhir suatu jenjang pendidikan di sekolah

TECHNICAL NOTES

1. **Not/never attending school** is someone who has never attended or never been registered in a formal education, such as primary, secondary, and tertiary education. Those who just completed kindergarten are considered as never attended school.
2. **Attending school** is someone who is currently attending primary, secondary, or tertiary education, including package A, package B, or package C. College student who postpones his/her study is considered as attending school.
3. **Not attending school anymore** is someone who had enrolled and participated in formal and non-formal education in the past including package A, package B, or package C, but currently does not attend school.
4. **Completed particular level of education** is someone who has completed particular level of education in private or public school and accepting graduation

negeri maupun swasta dengan mendapatkan tanda tamat belajar/ijazah. Seseorang yang belum mengikuti pelajaran pada kelas tertinggi tetapi telah mengikuti ujian akhir dan lulus dianggap tamat sekolah.

5. **Dapat membaca dan menulis** artinya dapat membaca dan menulis kata-kata/kalimat sederhana dengan suatu aksara tertentu.

6. **Jalur Pendidikan di Indonesia** terdiri atas 1) pendidikan formal, 2) pendidikan nonformal, dan 3) pendidikan informal yang ketiganya dapat saling melengkapi dan memperkaya (Undang-Undang No. 20 Tahun 2013 tentang Sistem Pendidikan Nasional).

7. **Jenjang Pendidikan Formal** terdiri atas pendidikan dasar, pendidikan menengah, dan pendidikan tinggi. Jenis pendidikan yang diajarkan mencakup pendidikan umum, kejuruan, akademik, profesi, vokasi, keagamaan, dan khusus.

a. Pendidikan Dasar berbentuk Sekolah Dasar (SD) dan Madrasah Ibtidaiyah (MI) atau bentuk lain yang sederajat serta Sekolah Menengah Pertama

certificate. Someone who has never attended the highest grade but passed the final exam is considered as completed particular level of education.

5. **Able to read and write** is the ability to read and write at least a simple sentence in any letter of alphabets.

6. **The Education System in Indonesia** consists of 1) a formal education, 2) non-formal education, and 3) informal education that all three can be complementary and enriching (Law No. 20 Year 2013 about The National Education System).

7. **The Formal Education Level** consists of primary education, secondary education, and high education. The kind of education that taught consists of general education, vocational, academic, professional, religious, and specific education.

a. *The Primary Education consists of Elementary School and Islamic Elementary School or other equivalent*

- (SMP) dan Madrasah Tsanawiyah (MTs), atau bentuk lain yang sederajat.
- b. Pendidikan Menengah berbentuk Sekolah Menengah Atas (SMA), Madrasah Aliyah (MA), Sekolah Menengah Kejuruan (SMK), dan Madrasah Aliyah Kejuruan (MAK), atau bentuk lain yang sederajat.
- c. Pendidikan Tinggi merupakan jenjang pendidikan setelah pendidikan menengah yang mencakup program pendidikan diploma, sarjana, magister, spesialis, dan doktor yang diselenggarakan oleh perguruan tinggi. Perguruan tinggi dapat berbentuk akademi, politeknik, sekolah tinggi, institut, atau universitas.
8. **Rumah Sakit** adalah tempat pemeriksaan dan perawatan kesehatan, biasanya berada di bawah pengawasan dokter/tenaga medis, yang melayani penderita yang sakit untuk berobat rawat jalan atau rawat inap.
9. **Rumah Sakit Bersalin** adalah rumah sakit khusus untuk persalinan, dilengkapi pelayanan spesialis pemeriksaan kehamilan, persalinan, rawat inap dan rawat jalan ibu dan
- forms and Junior High School and MTs, or other equivalent forms.*
- b. *The Secondary Education consists of the senior high school, MA, Vocational School, and Vocational Madrasah Aliyah, or other equivalent forms.*
- c. *The High Education consists of the education level after the secondary education that consists of diplomas, bachelor, master, specialist, and doctoral degrees that are held by the college. The colleges can be academy, polytechnic, high school, institute, or university.*
8. **Hospital** is a place for health check, usually controlled/supervised by doctors/medical personnel to serve the ill patients to get outpatient or inpatient treatment services.
9. **Maternity Hospital** is a specialized hospital for childbirth, has specialist inspection service to pregnancy, childbirth,

anak yang berada di bawah pengawasan dokter spesialis kandungan.

hospitalization and outpatient for mothers and children that is under the supervision of an obstetrician.

10. **Rumah Bersalin** adalah sarana pelayanan kesehatan dengan izin sebagai rumah bersalin, dilengkapi pelayanan pemeriksaan kehamilan, persalinan serta pemeriksaan ibu dan anak yang berada di bawah pengawasan bidan senior.

10. **Maternity House** is health care facility with a license as a maternity house, equipped with prenatal care, childbirth and examination of mothers and children which is under the supervision of a senior midwife.

11. **Poliklinik** adalah sarana kesehatan yang dipakai untuk pelayanan berobat jalan, biasanya berada di bawah pengawasan dokter/tenaga medis.

11. **Polyclinic** is a health facility in which to get outpatient services, usually under the control of doctor/medical personnel.

12. **Puskesmas (Pusat Kesehatan Masyarakat)** adalah unit pelaksana teknis dinas kesehatan kabupaten/kota yang mempunyai fungsi utama sebagai penyelenggara pelayanan kesehatan tingkat pertama. Wilayah kerja puskesmas maksimal adalah satu kecamatan dan untuk dapat menjangkau wilayah kerjanya, puskesmas mempunyai jaringan pelayanan yang meliputi unit Puskesmas Pembantu (Pustu), unit Puskesmas Keliling (Puskel), dan unit bidan desa/komunitas (Peraturan Menteri Kesehatan RI No. 75 Tahun 2014 Tentang Pusat Kesehatan Masyarakat).

12. **Public Health Center** is technical implementation unit of regency health department that have the primary function as a first-level health care providers. The working area standard of public health center is one district and to reach their working areas, public health centers have a service network covering subsidiary of public health center, mobile public health center units, and midwife units (Regulation of the Minister of Health of Indonesia Number 75 Year 2014 about Public Health Center).

13. **Apotek** adalah suatu tempat tertentu yang digunakan untuk melakukan pekerjaan kefarmasian, dan penyaluran/penjualan obat atau bahan farmasi dan perbekalan kesehatan lainnya kepada masyarakat yang dikelola oleh tenaga apoteker (Peraturan Menteri Kesehatan RI No. 1332 Tahun 2002 Tentang Perubahan Atas Peraturan Menteri Kesehatan RI No. 922/MENKES/PER/X/1993 Tentang Ketentuan dan Tata Cara Pemberian Izin Apotek).
14. **Imunisasi** adalah memasukkan kuman atau racun penyakit tertentu yang sudah dilemahkan (vaksin) ke dalam tubuh dengan cara disuntik atau diminum (diteteskan dalam mulut) dengan maksud agar terjadi kekebalan tubuh terhadap penyakit tersebut.
15. **Keluhan kesehatan** adalah keadaan seseorang yang mengalami gangguan kesehatan atau kejiwaan, baik karena penyakit akut, penyakit kronis, kecelakaan, kriminal, atau hal lain.
16. **Mengobati sendiri** adalah upaya oleh anggota rumah tangga/keluarga dengan melakukan
13. ***Pharmacy** is a specific place that is used for pharmaceutical jobs, and distribution/sale of drugs/pharmaceuticals and other medical supplies to people that are administered by trained pharmacist (Regulation of the Minister of Health of Indonesia Number 1332 Year 2002 about the Changes of Regulation of the Minister of Health of Indonesia Number 922/MENKES/PER/X/1993 about Pro-vision and Procedures for Administration of Licensed Pharmacies).*
14. ***Immunization** is putting enervated microbe of a certain disease into human body by injection or drinking (dropping into mouth) to make the body immune to that disease.*
15. ***Health complaint** is a condition where a person has health or mental problems because of acute illness, chronically illness, accident, crimes, or others.*
16. ***Self treatment** is an effort of household members/family to have a health treatment by themselves*

pengobatan sendiri tanpa datang ke tempat fasilitas kesehatan atau memanggil dokter/petugas kesehatan ke rumahnya (misal minum obat modern, jamu, kerokan, kompres, kop, pijat) agar sembuh atau menjadi lebih ringan keluhan kesehatannya.

without visiting health facilities or a doctor/health personnel (for instance, by taking modern medicine, herb medicine, chief with a coin, compress, cupping suction, massage) in order to recover from illness or reduce the health complaint.

17. Angka penemuan kasus tuberkulosis adalah jumlah kasus baru tuberkulosis (TB) dan kasus TB yang didiagnosis kambuh yang diobati dalam program penanggulangan TB nasional dan dilaporkan kepada WHO, dibagi dengan perkiraan WHO terhadap jumlah kasus insiden tuberkulosis pada tahun yang sama, dinyatakan sebagai persentase.

17. *The case detection rate for all forms of tuberculosis* is the number of new and relapse tuberculosis cases diagnosed and treated in national tuberculosis control programmes and notified to WHO, divided by WHO's estimate of the number of incident tuberculosis cases for the same year, expressed as a percentage.

18. Angka keberhasilan pengobatan tuberkulosis smear positive/Basil Tahan Asam (BTA) positif adalah proporsi (dinyatakan sebagai persentase) kasus TB BTA positif yang terdaftar di bawah program pengendalian TB nasional pada tahun tertentu yang dinyatakan berhasil menyelesaikan pengobatan. Dengan atau tanpa bukti bakteriologi keberhasilan ("sembuh" dan "menyelesaikan pengobatan" masing-masing).

18. *The treatment success rate for new pulmonary smear-positive tuberculosis cases* is the proportion (expressed as a percentage) of new smear-positive tuberculosis cases registered under a national tuberculosis control programme in a given year that successfully completed treatment. With or without bacteriological evidence of succes ("cured" and "treatment completed" respectively).

19. **Kasus kumulatif AIDS** adalah kumulatif kasus AIDS sampai dengan referensi waktu tertentu.
19. *Cummulative AIDS case is cummulative AIDS cases with reference to a particular time.*
20. **BCG (Bacillus Calmette Guerin)** merupakan vaksinasi untuk mencegah penyakit TBC, diberikan pada bayi baru lahir atau anak, dengan suntikan pada kulit pangkal lengan atas. Bekas suntikan kemudian akan membentuk tonjolan kecil jaringan parut pada kulit lengan atas. Suntikan BCG diberikan kepada anak sebanyak 1 kali.
20. *BCG (Bacillus Calmette Guerin) is a vaccine to prevent TBC disease, given to newborns or children, by injection at the base of the skin of the upper arm. Injection site will form little bumps of scar tissue in the skin of the upper arm. BCG injections given to children 1 times.*
21. **DPT (Difteri, Pertusis, Tetanus)** merupakan vaksin untuk mencegah penyakit Difteri, Pertusis, dan Tetanus yang diberikan pada bayi berumur 3 bulan ke atas, dengan suntikan pada paha, diulang 1 bulan dan 2 bulan kemudian, sehingga suntikan imunisasi DPT lengkap pada balita berjumlah 3 kali (kadang-kadang selang waktu antar suntikan bisa lebih dari 1 bulan).
21. *DPT (Diphtheria, Pertussis, Tetanus) is a vaccine to prevent the diphtheria, pertussis, and tetanus disease, given to infants aged 3 months and above, with a shot in the thigh, repeated one month and two months later, so that the complete DPT immunization shots at toddler totaling 3 times (sometimes the time interval between injections can be more than 1 month).*
22. **Luas lantai** adalah luas lantai yang ditempati dan digunakan untuk keperluan sehari-hari (sebatas atap).
22. *Floor area is the total area which is occupied and utilized daily.*
23. **Air leding** adalah sumber air yang berasal dari air yang telah melalui
23. *Pipe water is a water source that*

proses penjernihan dan penyehatan sebelum dialirkan kepada konsumen melalui instalasi berupa saluran air. Sumber air ini biasanya diusahakan oleh PAM/PDAM/BPAM. Termasuk dalam hal ini air leding yang didapat secara eceran.

comes from water that has been through a process of purification and sanitation before distribute to consumers through an instalation of water lines. This water source is usually distributed by PAM/PDAM/BPAM. This include a pipe water that sold at retail.

24. **Sumur terlindung** adalah air yang berasal dari dalam tanah yang digali dan lingkaran sumur tersebut dilindungi oleh tembok paling sedikit 0,8 meter di atas tanah dan 3 meter ke bawah tanah, serta ada lantai semen sejauh 1 meter dari lingkaran sumur.

24. **Protected wells** is water that comes from the soil were excavated and the circumference of the well was protected by walls at least 0.8 meters above ground and 3 meters underground, and cement floor as far as 1 meter from the well circumference.

25. **Status penguasaan bangunan tempat tinggal milik sendiri** adalah jika tempat tinggal tersebut pada waktu pencacahan betul-betul sudah milik kepala rumah tangga atau salah seorang anggota rumah tangga. Rumah yang dibeli secara angsuran melalui kredit bank atau rumah dengan status sewa beli dianggap rumah milik sendiri.

25. **Own ownership property status** is a status of dwelling occupied belongs to the head of household or one of the household member. Houses bought through bank credit or houses with leasing status were also categorized as an own property.

26. **Peristiwa tindak pidana yang dilaporkan** ialah setiap peristiwa yang diterima kepolisian dari laporan masyarakat, atau peristiwa dimana pelakunya tertangkap tangan oleh kepolisian.

26. **Reported crime incidence** includes all criminal cases reported and received by police office, and all crimes caught by police.

27. **Jumlah tindak pidana** menggambarkan jumlah kasus tindak pidana yang terjadi pada kurun waktu tertentu.

27. *Crime total* refers to the number of criminal cases occurring during a given period.

28. **Resiko penduduk terjadi tindak pidana per 100.000 penduduk**

28. *Crime rate*

$$= \frac{\text{Jumlah tindak pidana tahun } t}{\text{Jumlah penduduk tahun } t} \times 100.000$$

$$= \frac{\text{Number of criminal cases year } t}{\text{Total population year } t} \times 100.000$$

Resiko penduduk terjadi tindak pidana per 100.000 penduduk mengindikasikan peluang penduduk berisiko terkena tindak pidana. Biasanya dinyatakan dalam setiap 100.000 penduduk.

Crime rate indicates the probability of population exposed to risk of crime, expressed in every 100,000 people.

29. **Selang waktu terjadi tindak pidana tahun t**

29. *Crime clock*

$$= \frac{365 \times 24 \times 60 \times 60}{\text{Jumlah tindak pidana tahun } t} \times (\text{detik})$$

$$= \frac{365 \times 24 \times 60 \times 60}{\text{Number of criminal cases year } t} \times (\text{second})$$

Selang waktu terjadi tindak pidana tahun t mengindikasikan selang waktu terjadinya satu tindak kejahatan dengan kejahatan yang lain.

Crime clock indicates the time interval of occurrence between one crime to another crime.

30. **Persentase penyelesaian tindak pidana**

30. *Crime clearance rate*

$$= \frac{\text{Number of cleared criminal cases}}{\text{Number of reported criminal cases}} \times 100\%$$

$$= \frac{\text{Jumlah tindak pidana yang diselesaikan}}{\text{Jumlah peristiwa tindak pidana yang dilaporkan}} \times 100\%$$

Persentase penyelesaian peristiwa tindak pidana menyatakan persentase penyelesaian tindak pidana oleh polisi. Suatu tindak pidana dinyatakan sebagai kasus yang selesai di tingkat kepolisian, apabila:

1. berkas perkaranya sudah siap untuk diserahkan atau telah diserahkan kepada kejaksaan;
2. dalam hal delik aduan, pengaduannya dicabut dalam tenggang waktu yang telah ditentukan menurut undang-undang;
3. telah diselesaikan oleh kepolisian berdasarkan azas *plichtmatigheid* (kewajiban berdasarkan kewenangan hukum);
4. kasus yang dimaksud tidak termasuk kompetensi kepolisian
5. tersangka meninggal dunia;
6. kasus kadaluwarsa.

31. **Bencana Alam** adalah peristiwa atau serangkaian peristiwa yang mengancam dan mengganggu kehidupan/penghidupan masyarakat yang disebabkan oleh faktor alam

Crime clearance rate refers to percentage of crime clearance by police. A criminal case is categorized as a cleared case by police, if:

1. *All documents are ready to submit or already submitted to justice court;*
2. *In the case of attense that warrants complaint, the complaint was withdraw within a given period state in the law;*
3. *The case was cleared by police based on the principle of plichmatigheid (obligation on the basis of law outhority);*
4. *The case was not the responsibility of police office;*
5. *The suspect died; The case was out of date.*

31. **Natural Disaster** is an event or series of events that threaten and disrupt the lives and livelihoods caused by natural factors such as: *earthquake, tsunami, volcanic eruption, flood, flash flood, drought, typhoon/cyclone, and landslide so it can lead to result in*

antara lain berupa gempa bumi, tsunami, gunung meletus, banjir, kekeringan, angin topan, dan tanah longsor sehingga mengakibatkan kerugian materi maupun non-materi.

32. **Korban meninggal** adalah orang yang dilaporkan tewas atau meninggal dunia akibat bencana.
33. **Korban hilang** adalah orang yang dilaporkan hilang atau tidak ditemukan atau tidak diketahui keberadaannya setelah terjadi bencana.
34. **Korban luka/sakit** adalah orang yang mengalami luka-luka atau sakit, dalam keadaan luka ringan, luka sedang maupun luka parah/berat, baik yang berobat jalan maupun rawat inap.
35. **Rusak Berat** adalah kriteria kerusakan yang mengakibatkan bangunan roboh atau sebagian besar komponen struktur rusak.
36. **Rusak sedang** adalah kriteria kerusakan yang mengakibatkan sebagian kecil komponen struktur rusak, dan komponen penunjang rusak namun bangunan masih tetap berdiri.

loss of material and non-material.

32. **Fatality** is a person reported killed or death in the wake of a disaster.
33. **Missing person** is a person reported missing or who cannot be located or who cannot be accounted for in the wake of a disaster.
34. **Casualty** is a person suffering injury or illness, in a state of light injury, moderate injury, or heavy injury, which in undergoing treatment as either an outpatient or inpatient.
35. **Severely damaged** is the criteria of damage that resulted most buildings collapsed or damaged its structural components.
36. **Damaged** is the criteria of damage that resulted defective fraction of structural components and supporting components damaged, but the building still stands.
37. **Lightly damaged** is the criteria of damage that resulted partially cracked structural components, but

37. Rusak ringan adalah kriteria kerusakan yang mengakibatkan sebagian komponen struktur retak (struktur masih bisa digunakan) dan bangunan masih tetap berdiri.
38. Untuk mengukur kemiskinan, BPS menggunakan konsep kemampuan memenuhi kebutuhan dasar (*basic needs approach*). Dengan pendekatan ini, kemiskinan dipandang sebagai ketidakmampuan dari sisi ekonomi untuk memenuhi kebutuhan dasar makanan dan bukan makanan yang diukur dari sisi pengeluaran. Metode yang digunakan adalah menghitung Garis Kemiskinan (GK), yang terdiri dari dua komponen yaitu Garis Kemiskinan Makanan (GKM) dan Garis Kemiskinan Non-Makanan (GKNM). Penghitungan Garis Kemiskinan dilakukan secara terpisah untuk daerah perkotaan dan perdesaan.
39. **Penduduk miskin** adalah penduduk yang memiliki rata-rata pengeluaran per kapita per bulan di bawah Garis Kemiskinan.
40. **Garis Kemiskinan Makanan (GKM)** merupakan nilai pengeluaran kebutuhan minimum makanan yang disetarakan dengan 2.100 kkalori
- the structure still can be used and the building still stands.*
38. To measure poverty, BPS-Statistics Indonesia has used the concept of basic needs approach. Therefore, poverty is viewed as economic inability to fulfill food and non-food basic needs which are measured by consumption/expenditure. The method used is calculating poverty line, which consists of two components that are Food Poverty Line (FPL) and Non-Food Poverty Line (NFPL). The poverty line was calculated separately for urban and rural areas.
39. A person whose expenditure per capita per month is below the poverty line is considered to be poor.
40. **The Food Poverty Line** refers to the daily minimum requirement of 2,100 kcal per capita per day. The Non-Food Poverty Line refers to the minimum requirement for household necessities for clothing, education, health, and other basic

per kapita per hari. Garis Kemiskinan Non-Makanan (GKNM) adalah kebutuhan minimum untuk perumahan, sandang, pendidikan, kesehatan, dan kebutuhan dasar lainnya.

41. Ukuran Kemiskinan

a. **Head Count Index** (HCI- P_0) adalah persentase penduduk miskin yang berada di bawah Garis Kemiskinan (GK).

b. **Indeks Kedalaman Kemiskinan** (*Poverty Gap Index- P_1*) merupakan ukuran rata-rata kesenjangan pengeluaran masing-masing penduduk miskin terhadap garis kemiskinan. Semakin tinggi nilai indeks, semakin jauh rata-rata pengeluaran penduduk dari garis kemiskinan.

c. **Indeks Keparahan Kemiskinan** (*Poverty Severity Index- P_2*) memberikan gambaran mengenai penyebaran pengeluaran di antara penduduk miskin. Semakin tinggi nilai indeks, semakin tinggi ketimpangan pengeluaran di antara penduduk miskin.

individual needs.

41. Poverty Measures

a. **Head Count Index** (HCI- P_0) simply measures the percentage of the population that is counted as poor, often denoted by P_0 .

b. **Poverty Gap Index- P_1** measures the extent to which individuals fall below the poverty line (the poverty gaps) as a proportion of the poverty line. Higher value of the index shows that the gap between average expenditure of the poor and the poverty line is wider.

c. **Poverty Severity Index- P_2** describes inequality among the poor. This is simply a weighted sum of poverty gaps (as a proportion of the poverty line), where the weights are the proportionate poverty gaps themselves. Hence, by squaring the poverty gap index, the measure implicitly puts more weight on observations that fall well below the poverty line. Higher value of the index shows that inequality among the poor is higher.

Foster-Greer-Thorbecke (1984) merumuskan suatu ukuran yang digunakan untuk mengukur tingkat kemiskinan sebagai berikut:

$$P_a = \frac{1}{n} \sum_{i=1}^q \left[\frac{z - y_i}{z} \right]^a$$

dimana:

a=0, 1, 2

z=Garis kemiskinan

y_i =Rata-rata pengeluaran perkapita sebulan penduduk yang berada di bawah garis kemiskinan (i=1,2,...,q), $y_i < z$

q=Banyaknya penduduk yang berada di bawah garis kemiskinan

n=Jumlah penduduk

Jika a=0, diperoleh *Head Count Index* (P0), jika a=1 diperoleh indeks kedalaman kemiskinan (*Poverty Gap Index*-P1) dan jika a=2 disebut indeks keparahan kemiskinan (*Poverty Severity Index*-P2).

42. **Indeks Pembangunan Manusia** (IPM) menjelaskan bagaimana penduduk dapat mengakses hasil

Foster-Greer-Thorbecke (1984) developed poverty measures that may be written as:

$$P_a = \frac{1}{n} \sum_{i=1}^q \left[\frac{z - y_i}{z} \right]^a$$

where:

a=0, 1, 2

z=the poverty line

y_i =Average expenditure per capita per month of the poor (i=1,2,...,q),

$y_i < z$

q=the number of poor

n=the total population

if a=0 is obtained *Head Count Index* (P_0), if a=1 is obtained *Poverty Gap Index*- P_1 , and if a=2 is obtained *Poverty Severity Index*- P_2 .

42. **The Human Development Index** (HDI) explains how people can access development results in obtaining income, health, education and so forth. HDI was introduced by United Nations

pembangunan dalam memperoleh pendapatan, kesehatan, pendidikan dan sebagainya. IPM diperkenalkan oleh UNDP pada tahun 1990 dan dipublikasikan secara berkala dalam laporan tahunan Human Development Report (HDR). IPM dibentuk oleh 3 (tiga) dimensi dasar: Umur panjang dan hidup sehat; pengetahuan; dan standar hidup layak.

Development Programme (UNDP) in 1990 and published periodically in the annual report of the Human Development Report. HDI was formed by three basic dimensions: a long and healthy life; knowledge; and a decent standard of living.

<https://solokkab.bps.go.id>

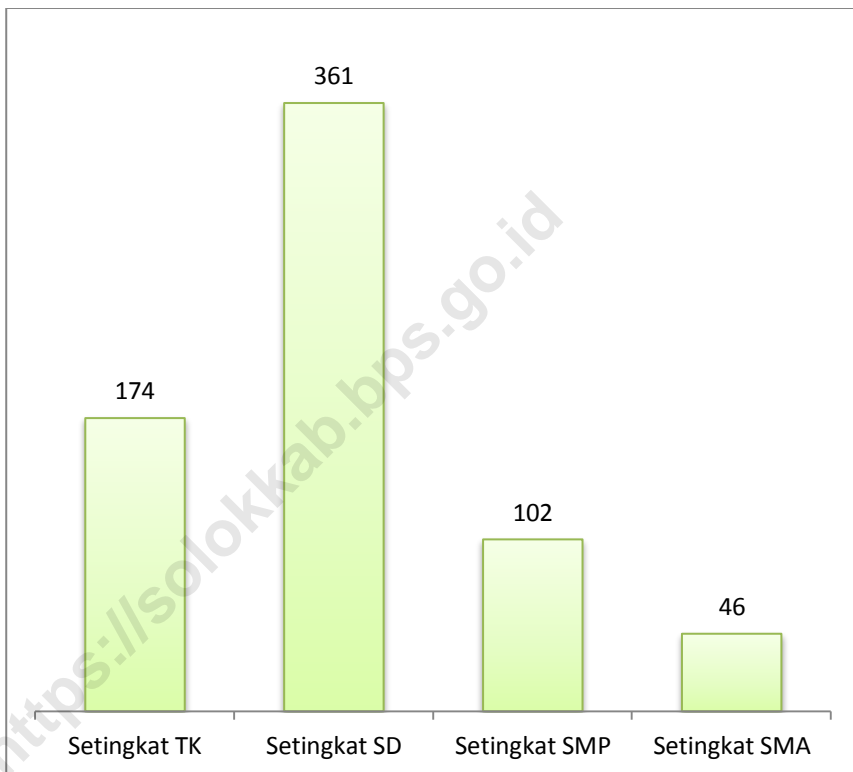
ULASAN**DESCRIPTION****Pendidikan**

Tahun 2017 jumlah Sekolah Dasar (SD) di Kabupaten Solok sebanyak 361 unit terdiri dari 343 Negeri dan 18 unit Swasta. Sedangkan Sekolah Menengah Pertama (SMP) di Kabupaten Solok sebanyak 105 unit terdiri dari 74 Negeri dan 31 unit Swasta. Sedangkan Sekolah Menengah Atas (SMA) di Kabupaten Solok sebanyak 46 unit terdiri dari 30 Negeri dan 16 unit Swasta.

Education

At elementary education, there are 361 schools in Solok Regency in 2017. These schools consists of 343 state and 18 owned scholls. Meanwhile, At Junior High education, there are 105 schools in Solok Regency in 2017. These schools consists of 74 state and 31 owned scholls. Meanwhile, At Senior High education, there are 46 schools in Solok Regency in 2017. These schools consists of 30 state and 16 owned scholls.

Gambar 4.1 Banyaknya Sekolah yang berada di Kabupaten Solok menurut Status dan per Kecamatan, 2017/ *Number of Schools by Status and Subdistrict, 2017*



Sumber: Dinas Pendidikan, Pemuda dan Olah raga

Source: Education, Sport, Youth Extension Service of Solok Regency

4.1 PENDIDIKAN/EDUCATION

Tabel 4.1.1 **Persentase Penduduk Menurut Jenis Kelamin, Kelompok Umur Sekolah, dan Partisipasi Sekolah di Kabupaten Solok, 2017/ Percentage of Population by Sex, Age Group, and School Participation in Solok Regency, 2017**

Jenis Kelamin <i>Sex</i>	Partisipasi Sekolah/ <i>School Participation</i>		
	Tidak/Belum Pernah Sekolah <i>Not/Never Attending School</i>	Masih Sekolah <i>Attending School</i>	Tidak Sekolah Lagi <i>Not Attending School Anymore</i>
(1)	(2)	(3)	(4)
Laki-Laki/Male	3,48	29,49	67,03
Perempuan/Female	2,53	28,70	68,77

Sumber: Survei Sosial Ekonomi Nasional Kor, Maret 2017

Source: National Socio Economic Survey kor, March 2017

Tabel 4.1.2 Angka Partisipasi Kasar (APK) Menurut Jenjang Pendidikan di Kabupaten Solok, 2017/ *Gross Enrolment Rate by Educational Level in Solok Regency, 2017*

Jenjang Pendidikan <i>Educational Level</i>	APK <i>Gross Enrollment Rate</i>
(1)	(2)
SD/MI <i>Elementary School</i>	114,19
SMP/MTs <i>Junior High School</i>	90,19
SMA/SMK/MA <i>Senior High School</i>	61,81

Sumber: Survei Sosial Ekonomi Nasional Kor, Maret 2017
 Source: *National Socio Economic Survey kor, March 2017*

Tabel 4.1.3 Banyaknya Sekolah yang berada di Kabupaten Solok menurut Status dan per Kecamatan, 2017/ *Number of Schools by Status and Subdistrict, 2017*

Kecamatan Subdistrict	TK/RA Kindergarden		SD/MI Elementary		SMP/MtsN Junior High		SMA/MA/SMK	
	Negeri Public	Swasta Private	Negeri Public	Swasta Private	Negeri Public	Swasta Private	Negeri Public	Swasta Private
	(1)	(2)	(3)	(4)	(5)	(6)	(7)	(8)
01. Pantai Cermin	-	6	20	1	4	3	2	1
02. Lembah Gumanti	-	32	38	1	9	2	4	2
03. Hiliran Gumanti	-	6	25	1	5	3	3	-
04. Payung Sekaki	-	4	10	-	3	1	1	1
05. Tigo Lurah	-	1	14	-	5	1	1	-
06. Lembang Jaya	-	15	23	-	6	2	2	-
07. Danau Kembar	-	10	13	1	3	1	1	-
08. Gunung Talang	-	25	41	3	7	2	4	2
09. Bukit Sundi	-	12	21	1	4	1	2	1
10. IX Koto Sungai Lasi	-	2	17	-	3	-	1	1
11. K u b u n g	-	20	40	5	10	5	2	3
12. X Koto Diatas	-	15	32	-	4	3	2	2
13. X Koto Singkarak	-	20	35	3	9	5	4	2
14. Junjung Sirih	-	6	14	2	2	2	1	1
2017	0	174	343	18	74	31	30	16
2016	0	174	343	15	73	30	30	16

Sumber: Dinas Pendidikan, Pemuda dan Olah raga

Source: Education, Sport, Youth Extention Service of Solok Regency

Tabel 4.1.4 Banyaknya Taman Kanak-Kanak Menurut Kementerian yang Membawahinya dan per Kecamatan , 2017/ Number of Kindergarten by Departements and Sub District, 2017

Kecamatan Subdistrict	Dinas P & K Ministry of Education & Culture		Kementerian Agama Ministry of Religion		Jumlah Total
	Negeri Public	Swasta Private	Negeri Public	Swasta Private	
	(1)	(2)	(3)	(4)	
01. Pantai Cermin	-	6	-	-	6
02. Lembah Gumanti	-	30	-	4	34
03. Hiliran Gumanti	-	7	-	-	7
04. Payung Sekaki	-	3	-	1	4
05. Tigo Lurah	-	1	-	-	1
06. Lembang Jaya	-	14	-	1	15
07. Danau Kembar	-	7	-	3	10
08. Gunung Talang	-	24	-	2	26
09. Bukit Sundi	-	30	-	-	30
10. IX Koto Sungai Lasi	-	2	-	-	2
11. K u b u n g	-	12	-	7	19
12. X Koto Diatas	-	15	-	-	15
13. X Koto Singkarak	-	18	-	3	21
14. Junjung Sirih	-	6	-	-	6
2017	0	175	0	21	196
2016	0	153	0	21	174

Sumber: Dinas Pendidikan, Pemuda dan Olah raga

Source: Education, Sport, Youth Extention Service of Solok Regency

Tabel 4.1.5 Banyaknya SD/MI Menurut Kementerian yang Membawahinya dan per Kecamatan , 2017/ Number of Elementary School by Departements and Sub District, 2017

Kecamatan Subdistrict	Dinas P & K Ministry of Education & Culture		Kementerian Agama Ministry of Religion		Jumlah Total
	Negeri	Swasta	Negeri	Swasta	
	Public	Private	Public	Private	
(1)	(2)	(3)	(4)	(5)	(6)
01. Pantai Cermin	20	1	-	-	21
02. Lembah Gumanti	36	-	2	1	39
03. Hiliran Gumanti	25	-	-	1	26
04. Payung Sekaki	10	-	-	-	10
05. Tigo Lurah	14	-	-	-	14
06. Lembang Jaya	23	-	-	-	23
07. Danau Kembar	13	1	-	-	14
08. Gunung Talang	41	2	-	1	44
09. Bukit Sundi	20	1	1	-	22
10. IX Koto Sungai Lasi	17	-	-	-	17
11. K u b u n g	39	4	1	1	45
12. X Koto Diatas	32	-	-	-	32
13. X Koto Singkarak	35	2	-	1	38
14. Junjung Sirih	14	1	-	1	16
2017	339	12	4	6	361
2016	339	9	4	6	358

Sumber: Dinas Pendidikan, Pemuda dan Olah raga

Source: Education, Sport, Youth Extention Service of Solok Regency

Tabel 4.1.6 Banyaknya SMP/MTs Menurut Kementerian yang Membawahinya dan per Kecamatan , 2017/ Number of Junior High School by Departements and Sub District, 2017

Kecamatan Subdistrict	Dinas P & K Ministry of Education & Culture		Kementerian Agama Ministry of Religion		Jumlah Total
	Negeri Public	Swasta Private	Negeri Public	Swasta Private	
(1)	(2)	(3)	(4)	(5)	(6)
01. Pantai Cermin	3	1	1	2	7
02. Lembah Gumanti	8	-	1	2	11
03. Hiliran Gumanti	4	-	1	3	8
04. Payung Sekaki	3	-	-	1	4
05. Tigo Lurah	5	-	-	1	6
06. Lembang Jaya	6	-	-	2	8
07. Danau Kembar	3	-	-	1	4
08. Gunung Talang	7	1	-	1	9
09. Bukit Sundi	4	-	-	1	5
10. IX Koto Sungai Lasi	2	-	1	-	3
11. K u b u n g	9	-	1	5	15
12. X Koto Diatas	3	-	1	3	7
13. X Koto Singkarak	8	1	1	4	14
14. Junjung Sirih	2	-	-	2	4
2017	67	3	7	28	105
2016	66	2	7	28	103

Sumber: Dinas Pendidikan, Pemuda dan Olah raga

Source: Education, Sport, Youth Extention Service of Solok Regency

Tabel 4.1.7 Banyaknya SMA Menurut Kementerian yang Membawahinya dan per Kecamatan, 2017/ Number of Senior High School by Ministrys and Sub District, 2017

Kecamatan Subdistrict	Kementerian Pendidika & Kebudayaan Ministry of Education & Culture		Kementerian Agama Ministry of Religion		Jumlah Total
	Negeri Public	Swasta Private	Negeri Public	Swasta Private	
(1)	(2)	(3)	(4)	(5)	(6)
01. Pantai Cermin	1	-	-	1	2
02. Lembah Gumanti	1	1	1	-	3
03. Hiliran Gumanti	2	-	-	-	2
04. Payung Sekaki	1	-	-	1	2
05. Tigo Lurah	1	-	-	-	1
06. Lembang Jaya	2	-	-	-	2
07. Danau Kembar	1	-	-	-	1
08. Gunung Talang	3	1	-	1	5
09. Bukit Sundi	1	-	-	1	2
10. IX Koto Sungai Lasi	1	-	-	-	1
11. K u b u n g	1	-	1	1	3
12. X Koto Diatas	1	-	-	2	3
13. X Koto Singkarak	2	1	1	2	6
14. Junjung Sirih	1	-	-	1	2
2017	19	3	3	10	35
2016	18	3	3	10	34

Sumber: Dinas Pendidikan, Pemuda dan Olah raga
Source: Education, Sport, Youth Extention Service of Solok Regency

Tabel 4.1.8 Banyaknya Pendidikan Anak Usia Dini (PAUD) Formal Non Formal Murid, Guru per Kecamatan , 2017/ Number of Kindergarten, Teacher and Pupil by Formal and Informal and Sub District, 2017

Kecamatan Subdistrict	Kelompok Bermain Playgroup		Tempat Penitipan Anak TPA		Satuan Paud Sejenisnya SPS	
	Guru Teacher	Murid Pupil	Guru Teacher	Murid Pupil	Guru Teacher	Murid Pupil
	(2)	(3)	(4)	(5)	(6)	(6)
01. Pantai Cermin	43	372				148
02. Lembah Gumanti	30	403				
03. Hiliran Gumanti	35	412				
04. Payung Sekaki	36	98			8	
05. Tigo Lurah	43	403				
06. Lembang Jaya	38	320				122
07. Danau Kembar	10	122				
08. Gunung Talang	63	916	2	22	3	817
09. Bukit Sundi	48	522				175
10. IX Koto Sungai Lasi	22	200				
11. K u b u n g	97	971	7	68		760
12. X Koto Diatas	31	237				
13. X Koto Singkarak	55	426	2	56	11	973
14. Junjung Sirih	12	148				
2017	563	5 550	11	146	22	2 995
2016	563	4 665	11	156	22	78

Sumber: Dinas Pendidikan, Pemuda dan Olah raga

Source: Education, Sport, Youth Extention Service of Solok Regency

Tabel 4.1.9 Banyaknya Sekolah, Murid, dan GuruTaman Kanak-kanak di Kabupaten Solok per Kecamatan, 2017/ Number of Classes, Pupils, Teachers at Kindergarten by Subdistrict, 2017

	Kecamatan Subdistrict	Sekolah Schools	Kelas Class	Guru/ Teachers		Jumlah / Total	Murid/ Pupils		Jumla/ Total
				Lk	Pr		Lk	Pr	
	(1)	(2)	(3)	(4)	(5)	(6)	(7)	(8)	(9)
01.	Pantai Cermin	6	15		17	17	108	124	232
02.	Lembah Gumanti	30	50		101	101	410	412	822
03.	Hiliran Gumanti	7	13		16	16	101	114	215
04.	Payung Sekaki	3	7		8	8	66	47	113
05.	Tigo Lurah	1	1		3	3	15	7	22
06.	Lembang Jaya	14	22		36	36	237	208	445
07.	Danau Kembar	7	12		21	21	90	115	205
08.	Gunung Talang	24	50		79	79	433	458	891
09.	Bukit Sundi	30	62	1	48	49	363	313	676
10.	IX Koto Sungai Lasi	2	4	1	6	7	29	41	70
11.	K u b u n g	12	33	2	65	67	267	282	549
12.	X Koto Diatas	15	18		30	30	153	140	293
13.	X Koto Singkarak	18	36		58	58	268	263	531
14.	Junjung Sirih	6	12		16	16	99	95	194
	2017	175	335	4	504	508	2 639	2 619	5 258
	2016	156	231	4	504	508	2676	2644	5320

Sumber: Dinas Pendidikan, Pemuda dan Olah raga

Source: Education, Sport, Youth Extention Service of Solok Regency

Tabel 4.1.10 Banyaknya Sekolah, Murid, dan Guru Sekolah Pendidikan Luar Biasa (SDLB) di Kabupaten Solok per Kecamatan, 2017/ Number of Classes, Pupils, Teachers at Schools of Special Education by Subdistrict, 2017

Kecamatan Subdistrict	Sekolah Schools	Kelas Class	Guru/ Teachers		Jumlah / Total	Murid/ Pupils		Jumlah/ Total
			Lk	Pr		Lk	Pr	
(1)	(2)	(3)	(4)	(5)	(6)	(7)	(8)	(9)
01. Pantai Cermin								
02. Lembah Gumanti	1	4	11	13	24	1	3	4
03. Hiliran Gumanti								
04. Payung Sekaki	1	9	7	11	18	1	1	2
05. Tigo Lurah								
06. Lembang Jaya								
07. Danau Kembar								
08. Gunung Talang			15	17	32		8	8
09. Bukit Sundi	2	19						
10. IX Koto Sungai Lasi			52	28	80	4	9	13
11. K u b u n g	2	16	8	7	15		4	4
12. X Koto Diatas	1	3	12	10	22	1	2	3
13. X Koto Singkarak	1	6						
14. Junjung Sirih								
2017	8	57	57	105	191	7	27	34
2016	8	44	109	81	190	10	23	33

Sumber: Dinas Pendidikan, Pemuda dan Olah raga

Source: Education, Sport, Youth Extention Service of Solok Regency

Tabel 4.1.11 Banyaknya Sekolah, Murid, dan Guru Sekolah Dasar Menurut Kecamatan, 2017/ Number of Classes, Pupils, Teachers at Elementary Schools by Subdistrict, 2017

	Kecamatan Subdistrict	Sekolah Schools	Kelas Class	Guru/ Teachers		Jumlah / Total	Murid/ Pupils		Jumla/ Total
				Lk	Pr		Lk	Pr	
	(1)	(2)	(3)	(4)	(5)	(6)	(7)	(8)	(9)
01.	Pantai Cermin	21	143	48	159	207	1 566	1 377	2 943
02.	Lembah Gumanti	36	97	70	321	391	4 157	3 846	8 003
03.	Hiliran Gumanti	25	156	65	171	236	1 101	1 002	2 103
04.	Payung Sekaki	10	123	29	62	91	573	470	1 043
05.	Tigo Lurah	14	60	48	70	118	818	710	1 528
06.	Lembang Jaya	23	289	63	176	239	2 126	1 925	4 051
07.	Danau Kembar	14	170	57	103	160	1 501	1 427	2 928
08.	Gunung Talang	43	329	96	443	539	3 329	3 087	6 416
09.	Bukit Sundi	21	145	57	166	223	1 512	1 422	2 934
10.	IX Koto Sungai Lasi	17	102	50	107	157	613	520	1 133
11.	K u b u n g	43	316	75	421	496	3 444	3 057	6 501
12.	X Koto Diatas	32	192	72	206	278	1 171	1 089	2 260
13.	X Koto Singkarak	37	237	74	283	357	2 141	1 813	3 954
14.	Junjung Sirih	15	90	31	94	125	907	770	1 677
	2017	351	2 449	835	2 782	3 617	24 959	22 515	47 474
	2016	348	2 424	859	2 752	3 611	25 283	22 754	48 037

Sumber: Dinas Pendidikan, Pemuda dan Olah raga
 Source: Education, Sport, Youth Extention Service of Solok Regency

Tabel 4.1.12 Banyaknya Sekolah, dan Murid pada Sekolah Dasar Negeri per Kecamatan, 2017/ *Number of School and Pupils at public elementary Schools by Subdistrict, 2017*

	Kecamatan <i>Subdistrict</i>	Sekolah <i>Schools</i>	Murid/ <i>Pupils</i>		Jumlah/ <i>Total</i>
			Lk	Pr	
	(1)	(2)	(3)	(4)	(5)
01.	Pantai Cermin	20	1 553	1 368	2 921
02.	Lembah Gumanti	36	4 160	3 846	8 006
03.	Hiliran Gumanti	25	1 100	1 002	2 102
04.	Payung Sekaki	10	573	470	1 043
05.	Tigo Lurah	14	818	710	1 528
06.	Lembang Jaya	23	2 125	1 926	4 051
07.	Danau Kembar	13	1 413	1 340	2 753
08.	Gunung Talang	41	3 193	2 981	6 174
09.	Bukit Sundi	20	1 468	1 381	2 849
10.	IX Koto Sungai Lasi	17	613	520	1 133
11.	K u b u n g	39	3 145	2 826	5 971
12.	X Koto Diatas	32	1 171	1 089	2 260
13.	X Koto Singkarak	35	2 102	1 790	3 892
14.	Junjung Sirih	14	838	725	1 563
	2017	339	24 272	21 971	46 246
	2016	339	24 743	22 307	47 050

Sumber: Dinas Pendidikan, Pemuda dan Olah raga

Source: Education, Sport, Youth Extention Service of Solok Regency

Tabel 4.1.13 Banyaknya Sekolah, dan Murid pada Sekolah Dasar Swasta per Kecamatan, 2017/ Number of School and Pupils at private elementary Schools by Subdistrict, 2017

	Kecamatan Subdistrict	Sekolah Schools	Murid/ Pupils		Jumlah/ Total
			Lk	Pr	
	(1)	(2)	(3)	(4)	(5)
01.	Pantai Cermin	1	13	9	22
02.	Lembah Gumanti				
03.	Hiliran Gumanti				
04.	Payung Sekaki				
05.	Tigo Lurah				
06.	Lembang Jaya				
07.	Danau Kembar	1	88	87	175
08.	Gunung Talang	2	136	106	242
09.	Bukit Sundi	1	44	41	85
10.	IX Koto Sungai Lasi				
11.	K u b u n g	4	297	230	527
12.	X Koto Diatas				
13.	X Koto Singkarak	2	39	23	62
14.	Junjung Sirih	1	67	45	112
	2017	12	684	541	1 225
	2016	9	540	447	987

Sumber: Dinas Pendidikan, Pemuda dan Olah raga

Source: Education, Sport, Youth Extention Service of Solok Regency

Tabel 4.1.14 Banyaknya Sekolah, Murid, dan Guru Sekolah Menengah Pertama Menurut Kecamatan, 2017/ Number of Classes, Pupils, Teachers at Junior High Schools by Subdistrict, 2017

Kecamatan Subdistrict	Sekolah Schools	Kelas Class	Guru/ Teachers		Jumlah / Total	Murid/ Pupils		Jumlah/ Total
			Lk	Pr		Lk	Pr	
(1)	(2)	(3)	(4)	(5)	(6)	(7)	(8)	(9)
01. Pantai Cermin	4	28	14	47	61	334	433	767
02. Lembah Gumanti	8	80	28	134	162	922	1 128	2 050
03. Hiliran Gumanti	4	26	13	43	56	351	300	651
04. Payung Sekaki	3	17	16	19	35	211	192	403
05. Tigo Lurah	5	18	15	26	41	177	209	386
06. Lembang Jaya	6	51	28	83	111	552	694	1 246
07. Danau Kembar	3	23	14	31	45	277	321	598
08. Gunung Talang	8	115	41	160	201	1 499	1 531	3 030
09. Bukit Sundi	4	36	18	64	82	383	429	812
10. IX Koto Sungai Lasi	2	12	8	19	27	169	116	285
11. K u b u n g	9	73	31	131	162	889	836	1 725
12. X Koto Diatas	3	18	17	26	43	217	219	436
13. X Koto Singkarak	9	53	25	106	131	604	657	1 261
14. Junjung Sirih	2	20	7	32	39	196	285	481
2017	70	570	275	921	1 196	6 781	7 350	14 131
2016	68	562	324	911	1 235	6 791	7 334	14 125

Sumber: Dinas Pendidikan, Pemuda dan Olah raga

Source: Education, Sport, Youth Extention Service of Solok Regency

Tabel 4.1.15 Banyaknya Sekolah, dan Murid pada Sekolah Menengah Pertama Negeri per Kecamatan, 2017/ Number of School and Pupils at public Junior High Schools by Subdistrict, 2017

	Kecamatan Subdistrict	Sekolah Schools	Lokal/ Class	Murid/ Pupils		Jumlah/ Total
				Lk	Pr	
	(1)	(2)	(3)	(4)	(5)	(6)
01.	Pantai Cermin	3	28	323	420	743
02.	Lembah Gumanti	8	78	922	1128	2 050
03.	Hiliran Gumanti	4	26	351	300	651
04.	Payung Sekaki	3	14	211	192	403
05.	Tigo Lurah	5	17	177	209	386
06.	Lembang Jaya	6	47	552	694	1 246
07.	Danau Kembar	3	22	277	321	598
08.	Gunung Talang	7	108	1 416	1531	2 947
09.	Bukit Sundi	4	37	383	429	812
10.	IX Koto Sungai Lasi	2	11	169	116	285
11.	K u b u n g	9	76	889	836	1 725
12.	X Koto Diatas	3	18	217	219	436
13.	X Koto Singkarak	8	48	560	629	1 189
14.	Junjung Sirih	2	21	196	285	481
	2017	67	551	6 643	7 309	13 952
	2016	66	556	6 708	7 319	14 027

Sumber: Dinas Pendidikan, Pemuda dan Olah raga

Source: Education, Sport, Youth Extention Service of Solok Regency

Tabel 4.1.16 Banyaknya Sekolah, dan Murid pada Sekolah Menengah Pertama Swasta per Kecamatan, 2017/ Number of School and Pupils at private Junior High Schools by Subdistrict, 2017

	Kecamatan Subdistrict	Sekolah Schools	Lokal/ Class	Murid/ Pupils		Jumlah/ Total
				Lk	Pr	
	(1)	(2)	(3)	(4)	(5)	(6)
01.	Pantai Cermin	1	1	11	13	24
02.	Lembah Gumanti					
03.	Hiliran Gumanti					
04.	Payung Sekaki					
05.	Tigo Lurah					
06.	Lembang Jaya					
07.	Danau Kembar					
08.	Gunung Talang	1	3	83		83
09.	Bukit Sundi					
10.	IX Koto Sungai Lasi					
11.	K u b u n g					
12.	X Koto Diatas					
13.	X Koto Singkarak	1	3	44	28	72
14.	Junjung Sirih					
	2017	3	7	138	41	179
	2016	2	6	83	15	98

Sumber: Dinas Pendidikan, Pemuda dan Olah raga

Source: Education, Sport, Youth Extention Service of Solok Regency

Tabel 4.1.17 Banyaknya Sekolah, Murid, dan Guru Sekolah Menengah Atas Menurut Kecamatan, 2017/ Number of Classes, Pupils, Teachers at Senior High Schools by Subdistrict, 2017

	Kecamatan Subdistrict	Sekolah Schools	Kelas Class	Guru/ Teachers		Jumlah/ Total	Murid/ Pupils		Jumla/ Total
				Lk	Pr		Lk	Pr	
	(1)	(2)	(3)	(4)	(5)	(6)	(7)	(8)	(9)
01.	Pantai Cermin	1	19	12	27	39	189	379	568
02.	Lembah Gumanti	2	32	16	67	83	333	559	892
03.	Hiliran Gumanti	2	17	12	37	49	154	211	365
04.	Payung Sekaki	1	12	7	16	23	126	147	273
05.	Tigo Lurah	1	3	5	12	17	29	27	56
06.	Lembang Jaya	2	18	8	37	45	154	300	454
07.	Danau Kembar	1	7	6	21	27	92	94	186
08.	Gunung Talang	4	62	38	101	139	697	1 075	1 772
09.	Bukit Sundi	1	22	11	32	43	229	418	647
10.	IX Koto Sungai Lasi	1	10	4	21	25	98	120	218
11.	K u b u n g	1	28	12	47	59	310	531	841
12.	X Koto Diatas	1	8	6	14	20	90	101	191
13.	X Koto Singkarak	3	28	21	60	81	265	361	626
14.	Junjung Sirih	1	20	12	28	40	221	334	555
	2017	22	286	170	520	690	2 987	4 657	7 644
	2016	21	238	194	511	705	2942	4410	7352

Sumber: Dinas Pendidikan, Pemuda dan Olah raga

Source: Education, Sport, Youth Extention Service of Solok Regency

Tabel 4.1.18 Banyaknya Sekolah, dan Murid pada Sekolah Menengah Atas Negeri per Kecamatan, 2017/ Number of School and Pupils at public Senior High Schools by Subdistrict, 2017

	Kecamatan Subdistrict	Sekolah Schools	Murid/ Pupils		Jumlah/ Total
			Lk	Pr	
	(1)	(2)	(3)	(4)	(5)
01.	Pantai Cermin	1	189	379	568
02.	Lembah Gumanti	1	260	450	710
03.	Hiliran Gumanti	2	154	211	365
04.	Payung Sekaki	1	126	147	273
05.	Tigo Lurah	1	29	27	56
06.	Lembang Jaya	2	154	300	454
07.	Danau Kembar	1	92	94	186
08.	Gunung Talang	3	653	1 065	1 718
09.	Bukit Sundi	1	229	418	647
10.	IX Koto Sungai Lasi	1	98	120	218
11.	K u b u n g	1	310	531	841
12.	X Koto Diatas	1	90	101	191
13.	X Koto Singkarak	2	258	353	611
14.	Junjung Sirih	1	221	334	555
	2017	19	2 863	4 530	7 393
	2016	18	2 812	4 279	7 091

Sumber: Dinas Pendidikan, Pemuda dan Olah raga

Source: Education, Sport, Youth Extention Service of Solok Regency

Tabel 4.1.19 Banyaknya Sekolah, dan Murid pada Sekolah Menengah Atas Swasta per Kecamatan, 2017/ Number of School and Pupils at private Senior High Schools by Subdistrict, 2017

	Kecamatan Subdistrict	Sekolah Schools	Murid/ Pupils		Jumlah/ Total
			Lk	Pr	
	(1)	(2)	(3)	(4)	(5)
01.	Pantai Cermin	-	-	-	-
02.	Lembah Gumanti	1	73	109	182
03.	Hiliran Gumanti	-	-	-	-
04.	Payung Sekaki	-	-	-	-
05.	Tigo Lurah	-	-	-	-
06.	Lembang Jaya	-	-	-	-
07.	Danau Kembar	-	-	-	-
08.	Gunung Talang	1	44	10	54
09.	Bukit Sundi	-	-	-	-
10.	IX Koto Sungai Lasi	-	-	-	-
11.	K u b u n g	-	-	-	-
12.	X Koto Diatas	-	-	-	-
13.	X Koto Singkarak	1	7	8	15
14.	Junjung Sirih	-	-	-	-
	2017	3	124	127	251
	2016	3	130	131	261

Sumber: Dinas Pendidikan, Pemuda dan Olah raga

Source: Education, Sport, Youth Extention Service of Solok Regency

Tabel 4.1.20 Banyaknya Sekolah, Murid, dan Guru Sekolah Menengah Kejuruan Menurut Kecamatan, 2017/ Number of Classes, Pupils, Teachers at Vocational High Schools by Subdistrict, 2017

	Kecamatan <i>Subdistrict</i>	Sekolah <i>Schools</i>	Kelas <i>Class</i>	Guru/ Teachers		Jumlah / Total	Murid/ Pupils		Jumlah / Total
				Lk	Pr		Lk	Pr	
	(1)	(2)	(3)	(4)	(5)	(6)	(7)	(8)	(9)
01.	Pantai Cermin	1	12	11	20	31	182	123	305
02.	Lembah Gumanti	3	29	7	55	62	241	448	689
03.	Hiliran Gumanti	1	12	14	18	32	100	60	160
04.	Payung Sekaki								
05.	Tigo Lurah								
06.	Lembang Jaya								
07.	Danau Kembar								
08.	Gunung Talang	2	45	26	60	86	538	506	1 044
09.	Bukit Sundi	2	14	13	34	47	159	106	265
10.	IX Koto Sungai Lasi								
11.	K u b u n g	2	13	4	18	22	169	59	228
12.	X Koto Diatas	1	6	7	8	15	73	53	126
13.	X Koto Singkarak	1	9	8	13	21	34	70	104
14.	Junjung Sirih								
	2017	13	140	90	226	316	1 496	1 425	2 921
	2016	12	108	99	250	349	1260	1264	2 524

Sumber: Dinas Pendidikan, Pemuda dan Olah raga

Source: Education, Sport, Youth Extention Service of Solok Regency

Tabel 4.1.21 Banyaknya Sekolah, dan Murid pada Sekolah Menengah Kejuruan Negeri per Kecamatan, 2017/ Number of School and Pupils at public Vocational High Schools by Subdistrict, 2017

	Kecamatan Subdistrict	Sekolah Schools	Murid/ Pupils		Jumlah/ Total
			Lk	Pr	
	(1)	(2)	(3)	(4)	(5)
01.	Pantai Cermin	1	182	123	305
02.	Lembah Gumanti	2	220	415	635
03.	Hiliran Gumanti	1	100	60	160
04.	Payung Sekaki				
05.	Tigo Lurah				
06.	Lembang Jaya				
07.	Danau Kembar				
08.	Gunung Talang	2	538	506	1 044
09.	Bukit Sundi	1	150	98	248
10.	IX Koto Sungai Lasi				
11.	K u b u n g				
12.	X Koto Diatas	1	73	53	126
13.	X Koto Singkarak	1	34	70	104
14.	Junjung Sirih				
	2017	9	1 297	1 325	2 622
	2016	9	1 100	1 159	2259

Sumber: Dinas Pendidikan, Pemuda dan Olah raga

Source: Education, Sport, Youth Extention Service of Solok Regency

Tabel 4.1.22 Banyaknya Sekolah, dan Murid pada Sekolah Menengah Kejuruan Swasta per Kecamatan, 2017/ *Number of School and Pupils at private Vocational High Schools by Subdistrict, 2017*

	Kecamatan <i>Subdistrict</i>	Sekolah <i>Schools</i>	Murid/ <i>Pupils</i>		Jumlah/ <i>Total</i>
			Lk	Pr	
	(1)	(2)	(3)	(4)	(5)
01.	Pantai Cermin	-	-	-	-
02.	Lembah Gumanti	1	21	33	54
03.	Hiliran Gumanti	-	-	-	-
04.	Payung Sekaki	-	-	-	-
05.	Tigo Lurah	-	-	-	-
06.	Lembang Jaya	-	-	-	-
07.	Danau Kembar	-	-	-	-
08.	Gunung Talang	-	-	-	-
09.	Bukit Sundi	1	9	8	17
10.	IX Koto Sungai Lasi	-	-	-	-
11.	K u b u n g	2	169	59	228
12.	X Koto Diatas	-	-	-	-
13.	X Koto Singkarak	-	-	-	-
14.	Junjung Sirih	-	-	-	-
	2017	4	199	100	299
	2016	3	160	105	265

Sumber: Dinas Pendidikan, Pemuda dan Olah raga

Source: *Education, Sport, Youth Extention Service of Solok Regency*

Tabel 4.1.23 Banyaknya Ruang Kelas Sekolah Dasar per Kecamatan Menurut Kondisi, 2017/ Number of Class Roomat elementary Schools by Condition,, 2017

	Kecamatan Subdistrict	Sekolah Schools	Kementrian Pendidika & Kebudayaan Ministry of Education & Culture		Kondisi/ Condition			Jumla/ Total
			Rombel Class	Ruang Kelas Room Class	Baik	Rusak Ringan	Rusak Berat	
	(1)	(2)	(3)	(4)	(5)	(6)	(7)	(8)
01.	Pantai Cermin	21	143	141	34	80	27	141
02.	Lembah Gumanti	36	97	301	59	229	13	301
03.	Hiliran Gumanti	25	156	147	7	111	29	147
04.	Payung Sekaki	10	123	64	4	48	12	64
05.	Tigo Lurah	14	60	93	21	69	3	93
06.	Lembang Jaya	23	289	173	35	123	15	173
07.	Danau Kembar	14	170	113	22	76	15	113
08.	Gunung Talang	43	329	324	100	190	34	324
09.	Bukit Sundi	21	145	149	25	102	22	149
10.	IX Koto Sungai Lasi	17	102	114	13	91	10	114
11.	K u b u n g	43	316	319	63	232	24	319
12.	X Koto Diatas	32	192	204	47	133	24	204
13.	X Koto Singkarak	37	237	247	44	192	11	247
14.	Junjung Sirih	15	90	92	19	54	19	92
	2017	351	2449	2481	493	1730	258	2481
	2016	348	2 424	2 409	2 035	173	201	2 409

Sumber: Dinas Pendidikan, Pemuda dan Olah raga

Source: Education, Sport, Youth Extention Service of Solok Regency

Tabel 4.1.24 Banyaknya Ruang Kelas Sekolah Menengah Pertama per Kecamatan Menurut Kondisi, 2017/ Number of Class Roomat Junior High Schools by Condition, , 2017

Kecamatan <i>Subdistrict</i>	Sekolah <i>Schools</i>	Kementerian Pendidika & Kebudayaan <i>Ministry of Education & Culture</i>		Kondisi/ <i>Condition</i>			Jumlah/ <i>Total</i>
		Rombel <i>Class</i>	Ruang Kelas <i>Room Class</i>	Baik	Rusak Ringan	Rusak Berat	
(1)	(2)	(3)	(4)	(5)	(6)	(7)	(8)
01. Pantai Cermin	4	28	26	6	7	13	26
02. Lembah Gumanti	8	80	78	30	47	1	78
03. Hiliran Gumanti	4	26	30	1	26	3	30
04. Payung Sekaki	3	17	18	11	7		18
05. Tigo Lurah	5	18	22	3	19		22
06. Lembang Jaya	6	51	55	6	49		55
07. Danau Kembar	3	23	21	2	19		21
08. Gunung Talang	8	115	115	23	79	13	115
09. Bukit Sundi	4	36	38	11	27		38
10. IX Koto Sungai Lasi	2	12	10	5	3	2	10
11. K u b u n g	9	73	75	14	57	4	75
12. X Koto Diatas	3	18	26	8	18		26
13. X Koto Singkarak	9	53	75	38	26	11	75
14. Junjung Sirih	2	20	25	19	6		25
2017	70	570	614	177	390	47	614
2016	68	562	564	466	65	33	564

Sumber: Dinas Pendidikan, Pemuda dan Olah raga

Source: Education, Sport, Youth Extention Service of Solok Regency

Tabel 4.1.25 Banyaknya Ruang Kelas Sekolah Menengah Atas per Kecamatan Menurut Kondisi, 2017/ Number of Class Roomat Senior High Schools by Condition, , 2017

	Kecamatan Subdistrict	Sekolah Schools	Kementerian Pendidika & Kebudayaan Ministry of Education & Culture		Kondisi/ Condition			Jumla/ Total
			Rombel Class	Ruang Kelas Room Class	Baik	Rusak Ringan	Rusak Berat	
	(1)	(2)	(3)	(4)	(5)	(6)	(7)	(8)
01.	Pantai Cermin	1	19	19	11	8		19
02.	Lembah Gumanti	2	32	31	22	9		31
03.	Hiliran Gumanti	2	17	18		18		18
04.	Payung Sekaki	1	12	14	5	7		12
05.	Tigo Lurah	1	3	5		6		6
06.	Lembang Jaya	2	18	25	8	12	3	23
07.	Danau Kembar	1	7	11	11			11
08.	Gunung Talang	4	62	63	41	14	4	59
09.	Bukit Sundi	1	22	21	24	1		25
10.	IX Koto Sungai Lasi	1	10	15	15	1		16
11.	K u b u n g	1	28	28	28			28
12.	X Koto Diatas	1	8	9	3	6		9
13.	X Koto Singkarak	3	28	33	10	24		34
14.	Junjung Sirih	1	20	19	13	4		17
	2017	22	286	311	191	110	7	308
	2016	22	285	311	199	108	4	311

Sumber: Dinas Pendidikan, Pemuda dan Olah raga

Source: Education, Sport, Youth Extention Service of Solok Regency

Tabel 4.1.26 Banyaknya Ruang Kelas Sekolah Menengah Kejuruan per Kecamatan Menurut Kondisi, 2017/ Number of Class Roomat Vocational High Schools by Condition, , 2017

Kecamatan <i>Subdistrict</i>	Sekolah <i>Schools</i>	Kementerian Pendidika & Kebudayaan <i>Ministry of Education & Culture</i>	Kondisi/ <i>Condition</i>			Jumla/ <i>Total</i>	
			Ruang Kelas <i>Room Class</i>	Baik	Rusak Ringan		Rusak Berat
(1)	(2)	(3)	(4)	(5)	(6)	(7)	(8)
01. Pantai Cermin	1	12	14		14		14
02. Lembah Gumanti	3	29	38	14	24		38
03. Hiliran Gumanti	1	12	12		12		12
04. Payung Sekaki							
05. Tigo Lurah							
06. Lembang Jaya							
07. Danau Kembar							
08. Gunung Talang	2	45	45	30	15		45
09. Bukit Sundi	2	14	12	12			12
10. IX Koto Sungai Lasi							
11. K u b u n g	2	13	14	14			14
12. X Koto Diatas	1	6	6		6		6
13. X Koto Singkarak	1	9	9	1	8		9
14. Junjung Sirih							
2017	13	140	150	71	79	0	150
2016	12	136	145	126	19	0	145

Sumber: Dinas Pendidikan, Pemuda dan Olah raga

Source: Education, Sport, Youth Extention Service of Solok Regency

Tabel 4.1.27 Banyaknya Lulusan Ujian Nasional (UN) SD/MI dan SMP/MTs2017/ Number of Final Examination Graduates of Elementary Schools and Junior High Schools by Subdistrict,2017

Kecamatan <i>Subdistrict</i>		SD <i>Elementary School</i>	SMP <i>Junior High School</i>
(1)		(2)	(3)
01.	Pantai Cermin	439	464
02.	Lembah Gumanti	1 130	902
03.	Hiliran Gumanti	354	366
04.	Payung Sekaki	185	131
05.	Tigo Lurah	262	111
06.	Lembang Jaya	588	485
07.	Danau Kembar	508	207
08.	Gunung Talang	975	921
09.	Bukit Sundi	492	306
10.	IX Koto Sungai Lasi	214	154
11.	K u b u n g	1 074	845
12.	X Koto Diatas	389	306
13.	X Koto Singkarak	611	556
14.	Junjung Sirih	259	221
2017		7 480	5 975
2016		7 836	6 149

Sumber: Dinas Pendidikan, Pemuda dan Olah raga

Source: Education, Sport, Youth Extention Service of Solok Regency

Tabel 4.1.28 Banyaknya Murid SD yang Lulus Mengikuti Ujian per Kecamatan, 2017/ Number of Pupil at Elementary School with Graduates by Sub District, 2017

Kecamatan Subdistrict	Peserta Ujian/ Participant		Lulus/ Graduate		Kelulusan / Graduated	
	Laki-laki Male	Perempuan Female	Laki-laki Male	Perempuan Female	Laki-laki Male	Perempuan Female
(1)	(2)	(3)	(4)	(5)	(6)	(7)
01. Pantai Cermin	203	236	203	236	100	100
02. Lembah Gumanti	569	560	569	560	100	100
03. Hiliran Gumanti	189	165	189	165	100	100
04. Payung Sekaki	102	83	102	83	100	100
05. Tigo Lurah	131	131	131	131	100	100
06. Lembang Jaya	296	292	296	292	100	100
07. Danau Kembar	222	286	222	286	100	100
08. Gunung Talang	506	461	506	461	100	100
09. Bukit Sundi	248	227	247	227	99,6	100
10. IX Koto Sungai Lasi	103	111	103	111	100	100
11. K u b u n g	533	541	533	541	100	100
12. X Koto Diatas	211	178	211	178	100	100
13. X Koto Singkarak	301	305	300	305	99,7	100
14. Junjung Sirih	110	136	110	136	100	100
Solok	3 724	3 712	3 722	3 712	99,9	100
Solok	3 682	3 785	3 682	3 785	100	100

Sumber: Dinas Pendidikan, Pemuda dan Olah raga

Source: Education, Sport, Youth Extention Service of Solok Regency

Tabel 4.1.29 Banyaknya Murid SMP yang Lulus Mengikuti Ujian per Kecamatan, 2017/ Number of Pupil at Junior High School with Graduates by Sub District,2017

Kecamatan Subdistrict	Peserta Ujian/ Participant		Lulus/ Graduate		Kelulusan / Graduated	
	Laki-laki Male	Perempuan Female	Laki-laki Male	Perempuan Female	Laki-laki Male	Perempuan Female
(1)	(2)	(3)	(4)	(5)	(6)	(7)
01. Pantai Cermin	139	156	139	156	100,0	100,0
02. Lembah Gumanti	374	281	371	278	99,2	98,9
03. Hiliran Gumanti	107	106	107	106	100,0	100,0
04. Payung Sekaki	42	53	42	53	100,0	100,0
05. Tigo Lurah	49	50	49	49	100,0	98,0
06. Lembang Jaya	232	189	231	188	99,6	99,5
07. Danau Kembar	125	75	125	70	100,0	93,3
08. Gunung Talang	478	410	478	408	100,0	99,5
09. Bukit Sundi	131	106	129	101	98,5	95,3
10. IX Koto Sungai Lasi	41	41	41	41	100,0	100,0
11. K u b u n g	247	232	247	230	100,0	99,1
12. X Koto Diatas	71	64	71	63	100,0	98,4
13. X Koto Singkarak	202	197	201	197	99,5	100,0
14. Junjung Sirih	96	58	96	53	100,0	91,4
2017	2 334	2 018	2 327	1 993	99,7	98,8
2016	2 016	2 436	2 001	2 426	99,3	99,6

Sumber: Dinas Pendidikan, Pemuda dan Olah raga

Source: Education, Sport, Youth Extention Service of Solok Regency

Tabel 4.1.30 Banyaknya Murid SMA yang Lulus Mengikuti Ujian per Kecamatan, 2017/ Number of Pupil at Senior High School with Graduates by Sub District, 2017

Kecamatan Subdistrict	Peserta Ujian/ Participant		Lulus/ Graduate		Kelulusan / Graduated	
	Laki-laki Male	Perempuan Female	Laki-laki Male	Perempuan Female	Laki-laki Male	Perempuan Female
(1)	(2)	(3)	(4)	(5)	(6)	(7)
01. Pantai Cermin	51	123	51	123	100,0	100,0
02. Lembah Gumanti	78	167	78	167	100,0	100,0
03. Hiliran Gumanti	46	67	46	67	100,0	100,0
04. Payung Sekaki	31	35	31	35	100,0	100,0
05. Tigo Lurah	22	15	22	14	100,0	93,3
06. Lembang Jaya	29	68	29	68	100,0	100,0
07. Danau Kembar	36	35	35	35	97,2	100,0
08. Gunung Talang	181	284	181	284	100,0	100,0
09. Bukit Sundi	55	83	55	83	100,0	100,0
10. IX Koto Sungai Lasi	27	52	27	52	100,0	100,0
11. K u b u n g	68	144	67	143	98,5	99,3
12. X Koto Diatas	26	30	26	30	100,0	100,0
13. X Koto Singkarak	92	133	91	133	98,9	100,0
14. Junjung Sirih	48	89	48	89	100,0	100,0
2017	790	1 325	786	1 324	99,5	99,9
2016	790	1 325	786	1 324	99,5	99,9

Sumber: Dinas Pendidikan, Pemuda dan Olah raga

Source: Education, Sport, Youth Extention Service of Solok Regency

Tabel 4.1.31 Banyaknya Murid SMK yang Lulus Mengikuti Ujian per Kecamatan, 2017/ Number of Pupil at Vocational High Schools with Graduates by Sub District, 2017

Kecamatan Subdistrict	Peserta Ujian/ Participant		Lulus/ Graduate		Kelulusan / Graduated	
	Laki-laki Male	Perempuan Female	Laki-laki Male	Perempuan Female	Laki-laki Male	Perempuan Female
(1)	(2)	(3)	(4)	(5)	(6)	(7)
01. Pantai Cermin	36	21	34	21	94,4	100,0
02. Lembah Gumanti	46	91	46	91	100,0	100,0
03. Hiliran Gumanti	32	51	32	51	100,0	100,0
04. Payung Sekaki						
05. Tigo Lurah						
06. Lembang Jaya						
07. Danau Kembar						
08. Gunung Talang	115	142	115	141	100,0	99,3
09. Bukit Sundi	30	25	30	25	100,0	100,0
10. IX Koto Sungai Lasi						
11. K u b u n g	60	23	60	22	100,0	95,7
12. X Koto Diatas	33	15	33	15	100,0	100,0
13. X Koto Singkarak	8	29	8	29	100,0	100,0
14. Junjung Sirih						
2017	360	397	358	395	99,4	99,5
2016	360	397	358	395	99,4	99,5

Sumber: Dinas Pendidikan, Pemuda dan Olah raga

Source: Education, Sport, Youth Extention Service of Solok Regency

Tabel 4.1.32 Banyaknya Keluarga Miskin yang Dibantu untuk Meringankan Uang Sekolah dan Biaya Pengobatan, 2017/ Number of Poor Families Helped in Payment of School fee and Healing Cost, 2017

Kecamatan Subdistrict	SD/ Elementary School		SMP/ Junior High School	
	SPP Fee	Jumlah Total	SPP Fee	Jumlah Total
(1)	(2)	(3)	(4)	(5)
01. Pantai Cermin	574	233 325 000	409	237 750 000
02. Lembah Gumanti	994	408 600 000	781	496 875 000
03. Hiliran Gumanti	429	174 375 000	505	299 625 000
04. Payung Sekaki	132	54 225 000	176	100 125 000
05. Tigo Lurah	391	157 950 000	259	169 875 000
06. Lembang Jaya	912	377 550 000	741	452 625 000
07. Danau Kembar	531	218 250 000	283	179 625 000
08. Gunung Talang	698	285 075 000	977	614 625 000
09. Bukit Sundi	533	219 600 000	356	210 000 000
10. IX Koto Sungai Lasi	152	62 550 000	122	70 500 000
11. K u b u n g	844	348 300 000	819	472 500 000
12. X Koto Diatas	379	154 350 000	265	156 750 000
13. X Koto Singkarak	579	238 725 000	554	336 000 000
14. Junjung Sirih	269	109 800 000	252	150 000 000
2017	7 417	3 042 675 000	6 499	3 946 875 000
2016	23 139	9 312 975 000	8 882	4 900 500 000

Sumber: Dinas Pendidikan, Pemuda dan Olah raga

Source: Education, Sport, Youth Extention Service of Solok Regency

Tabel 4.1.33 Banyaknya Guru yang memiliki Kualifikasi S1/D IVBidang PAUD (TK) Dan Pendidikan Dasar per Kecamatan, 2017/ Number of Qualified S1/D IV Teacher Kindergarten and Elementary Field by Sub District, 2017

Kecamatan Subdistrict	Guru TK/ Kindergarten Teacher			Guru SD/ Elementary School Teacher			Guru SMP/ Junior High School Teacher		
	S1/ DIV	Belum	Jumlah Total	S1/ DIV	Belum	Jumlah Total	S1/ DIV	Belum	Jumlah Total
(1)	(2)	(3)	(4)	(5)	(6)	(7)	(8)	(9)	(10)
01. Pantai Cermin	11	7	18	186	21	207	56	5	61
02. Lembah Gumanti	58	55	113	376	15	391	156	6	162
03. Hiliran Gumanti	18	1	19	220	16	236	56		56
04. Payung Sekaki	6	5	11	82	9	91	33	2	35
05. Tigo Lurah	1	2	3	103	15	118	36	5	41
06. Lembang Jaya	17	31	48	228	11	239	100	11	111
07. Danau Kembar	10	7	17	155	5	160	43	2	45
08. Gunung Talang	80	18	98	488	51	539	193	8	201
09. Bukit Sundi	51	4	55	206	17	223	78	4	82
10. IX Koto Sungai Lasi	7		7	141	16	157	25	2	27
11. K u b u n g	52	13	65	458	38	496	156	6	162
12. X Koto Diatas	17	22	39	264	14	278	40	3	43
13. X Koto Singkarak	50	19	69	332	25	357	121	10	131
14. Junjung Sirih	12	15	27	119	6	125	38	1	39
2017	390	199	589	3 358	259	3 617	1 131	65	1 196
2016	286	222	508	3062	549	3611	1150	85	1235

Sumber: Dinas Pendidikan, Pemuda dan Olah raga

Source: Education, Sport, Youth Extention Service of Solok Regency

Tabel 4.1.34 Banyaknya Guru yang memiliki Kualifikasi S1/D IV Bidang Pendidikan Menengah per Kecamatan, 2017/ Number of Qualified S1/D IV Teacher Medium Field by Sub District ,2017

Kecamatan Subdistrict	Guru SMA/ Senior High School Teacher			Guru SMK/ Vocational High School Teacher		
	S1/ DIV	Belum	Jumlah Total	S1/ DIV	Belum	Jumlah Total
(1)	(2)	(3)	(4)	(5)	(6)	(7)
01. Pantai Cermin	38	1	39	30	1	31
02. Lembah Gumanti	82	1	83	61	1	62
03. Hiliran Gumanti	48	1	49	32		32
04. Payung Sekaki	23		23			0
05. Tigo Lurah	17		17			0
06. Lembang Jaya	45		45			0
07. Danau Kembar	27		27			0
08. Gunung Talang	138	2	140	83	3	86
09. Bukit Sundi	43		43	45	2	47
10. IX Koto Sungai Lasi	25		25			0
11. K u b u n g	58	1	59	21	1	22
12. X Koto Diatas	20		20	15		15
13. X Koto Singkarak	82		82	20	1	21
14. Junjung Sirih	39	1	40			0
2017	685	7	692	307	9	316
2016	695	10	705	301	5	306

Sumber: Dinas Pendidikan, Pemuda dan Olah raga

Source: Education, Sport, Youth Extention Service of Solok Regency

Tabel 4.1.35 Banyaknya Guru yang memiliki Sertifikasi Pendidik Bidang PAUD (TK) Dan Pendidikan Dasar per Kecamatan, 2017/ Number of Teacher Certified Educator Kindergarten and Elementary Field by Sub District ,2017

Kecamatan Subdistrict	Guru TK/ Kindergarten Teacher			Guru SD/ Elementary School Teacher			Guru SMP/ Junior High School Teacher		
	Sertifikasi Certified	Belum	Jumlah Total	Sertifikasi Certified	Belum	Jumlah Total	Sertifikasi Certified	Belum	Jumlah Total
(1)	(2)	(3)	(4)	(5)	(6)	(7)	(8)	(9)	(10)
01. Pantai Cermin	5	13	18	97	110	207	23	38	61
02. Lembah Gumanti	17	96	113	184	207	391	63	99	162
03. Hilliran Gumanti	10	9	19	101	135	236	18	38	56
04. Payung Sekaki	0	11	11	44	47	91	18	17	35
05. Tigo Lurah	0	3	3	36	82	118	6	35	41
06. Lembang Jaya	9	39	48	93	146	239	55	56	111
07. Danau Kembar	1	16	17	50	110	160	17	28	45
08. Gunung Talang	26	72	98	259	280	539	119	82	201
09. Bukit Sundi	24	31	55	115	108	223	47	35	82
10. IX Koto Sungai Lasi	2	5	7	72	85	157	16	11	27
11. K u b u n g	26	39	65	251	245	496	98	64	162
12. X Koto Diatas	6	33	39	138	140	278	21	22	43
13. X Koto Singkarak	24	45	69	181	176	357	81	50	131
14. Junjung Sirih	7	20	27	56	69	125	18	21	39
2017	157	432	589	1677	1940	3 617	600	596	1 196
2016	139	369	508	1 978	1 633	3 611	778	457	1 235

Sumber: Dinas Pendidikan, Pemuda dan Olah raga

Source: Education, Sport, Youth Extention Service of Solok Regency

Tabel 4.1.36 Banyaknya Guru yang memiliki Sertifikasi Pendidik Bidang Pendidikan Menengah per Kecamatan, 2017/ Number of Teacher Certified Educator Medium Field by Sub District, 2017

Kecamatan Subdistrict	Guru SMA/ Senior High School Teacher			Guru SMK/ Vocational High School Teacher		
	Sertifikasi Certified	Belum	Jumlah Total	Sertifikasi Certified	Belum	Jumlah Total
(1)	(2)	(3)	(4)	(5)	(6)	(7)
01. Pantai Cermin	12	28	40	4	28	32
02. Lembah Gumanti	27	64	91	15	63	78
03. Hiliran Gumanti	11	40	51	7	28	35
04. Payung Sekaki	14	9	23	0	0	0
05. Tigo Lurah	2	18	20	0	0	0
06. Lembang Jaya	23	26	49	0	0	0
07. Danau Kembar	10	21	31	0	0	0
08. Gunung Talang	60	42	102	47	40	87
09. Bukit Sundi	30	9	39	13	28	41
10. IX Koto Sungai Lasi	19	17	36	0	0	0
11. K u b u n g	44	15	59	18	12	30
12. X Koto Diatas	15	8	23	10	14	24
13. X Koto Singkarak	46	35	81	5	17	22
14. Junjung Sirih	19	30	49	0	0	0
2017	332	362	694	119	230	349
2016	332	362	694	119	230	349

Sumber: Dinas Pendidikan, Pemuda dan Olah raga

Source: Education, Sport, Youth Extention Service of Solok Regency

Tabel 4.1.37 Nilai Rata-Rata Ujian Nasional (UN) SD Per Mata Pelajaran Menurut Kecamatan, 2017/Number of Final Examination Graduates of Elementary Schools by Subdistrict, 2017

Kecamatan/Subdistrict		Bahasa Indonesia	Matematika/ Mathematics	IPA/ Natural Science	Rata-rata/Average
(1)		(2)	(3)	(4)	(5)
01.	Pantai Cermin	73,80	56,22	70,23	66,75
02.	Lembah Gumanti	74,04	58,07	70,18	67,43
03.	Hiliran Gumanti	78,94	70,08	77,63	75,55
04.	Payung Sekaki	71,73	56,33	70,96	66,34
05.	Tigo Lurah	73,37	57,78	68,76	66,64
06.	Lembang Jaya	78,98	71,48	79,98	76,81
07.	Danau Kembar	73,08	62,65	70,78	68,84
08.	Gunung Talang	80,76	71,26	81,33	77,78
09.	Bukit Sundi	77,85	66,62	77,97	74,15
10.	IX Koto Sungai Lasi	74,62	57,76	70,25	67,54
11.	K u b u n g	79,29	69,92	80,34	76,52
12.	X Koto Diatas	73,93	60,94	75,01	69,96
13.	X Koto Singkarak	78,95	72,08	80,17	77,07
14.	Junjung Sirih	75,26	67,79	76,10	73,05
2017		76,04	64,21	74,98	71,74
2016		75,51	63,66	72,58	70,58

Sumber: Dinas Pendidikan, Pemuda dan Olah raga

Source: Education, Sport, Youth Extention Service of Solok Regency

Tabel 4.1.38 Nilai Rata-Rata Ujian Nasional (UN) SMP Per Mata Pelajaran Menurut Kecamatan, 2017/Number of Final Examination Graduates of Junior High Schools by Subdistrict, 2017

	Kecamatan/ Subdistrict	Bahasa Indonesia	Bahasa Inggris/ English	Matematika/ Mathematics	IPA/ Natural Science	Rata- rata/ Average
	(1)	(2)	(3)	(4)	(5)	(6)
01.	Pantai Cermin	62,11	42,03	45,66	49,14	49,74
02.	Lembah Gumanti	60,20	39,65	42,90	45,35	47,03
03.	Hiliran Gumanti	64,53	42,50	47,55	53,64	52,06
04.	Payung Sekaki	63,04	42,11	48,50	47,77	50,36
05.	Tigo Lurah	55,48	49,24	44,84	52,94	50,63
06.	Lembang Jaya	62,27	38,53	38,83	43,49	45,78
07.	Danau Kembar	60,91	37,81	39,45	42,41	45,15
08.	Gunung Talang	66,95	41,51	44,63	48,75	50,46
09.	Bukit Sundi	63,93	39,23	41,84	45,71	47,68
10.	IX Koto Sungai Lasi	61,21	44,48	42,66	50,43	49,70
11.	K u b u n g	62,77	39,25	41,02	45,48	47,13
12.	X Koto Diatas	65,61	41,12	41,92	48,61	49,32
13.	X Koto Singkarak	63,01	40,04	43,01	47,57	48,41
14.	Junjung Sirih	58,37	40,44	42,97	45,99	46,94
	2017	62,17	41,28	43,27	47,66	48,60
	2016	70,82	43,67	37,47	47,93	49,97

Sumber: Dinas Pendidikan, Pemuda dan Olah raga

Source: Education, Sport, Youth Extention Service of Solok Regency

Tabel 4.1.39 Nilai Rata-Rata Ujian Nasional (UN) SMA (Program Studi IPA) Per Mata Pelajaran Menurut Kecamatan, 2017/Number of Final Examination Graduates of Senior High Schools (Natural Sciens Study Program) by Subdistrict, 2017

Kecamatan/ Subdistrict	Bahasa Indonesia	Bahasa Inggris/ English	Mate matika / Mathe matics	Fisika/ Physics	Kimia/ Chemistry	Biologi/ Biology	Rata- rata/ Average
(1)	(2)	(3)	(4)	(5)	(6)	(7)	(8)
01. Pantai Cermin	69,12	70,03	75,15	33,13	48,33	61,60	59,56
02. Lembah Gumanti	67,96	52,31	56,42	42,56	45,29	52,05	52,77
03. Hiliran Gumanti	68,29	41,65	29,56	45,00	60,00	41,98	47,75
04. Payung Sekaki	70,06	62,59	72,35	40,83	49,72	61,15	59,45
05. Tigo Lurah	61,43	22,86	16,07			34,64	33,75
06. Lembang Jaya	64,85	32,96	27,64	32,39	44,38	38,83	40,18
07. Danau Kembar	67,90	68,20	76,25		41,88	72,29	65,30
08. Gunung Talang	76,25	55,86	45,65	51,90	62,13	54,24	57,67
09. Bukit Sundi	70,55	47,47	36,20	47,50	41,25	47,11	48,35
10. IX Koto Sungai Lasi	63,38	34,90	34,88	29,00		35,39	39,51
11. K u b u n g	78,14	44,16	36,36	42,42	39,52	48,09	48,12
12. X Koto Diatas	74,70	63,80	69,00	68,57	41,25	69,09	64,40
13. X Koto Singkarak	70,27	42,11	34,69	43,37	47,39	42,91	46,79
14. Junjung Sirih	61,30	40,57	22,17	26,94	35,80	39,00	37,63
2017	68,87	48,53	45,17	41,97	46,41	49,88	50,09
2016	63,81	46,17	44,00	57,93	53,78	52,25	52,99

Sumber: Dinas Pendidikan, Pemuda dan Olah raga

Source: Education, Sport, Youth Extention Service of Solok Regency

Tabel 4.1.40 Nilai Rata-Rata Ujian Nasional (UN) SMA (Program Studi IPS) Per Mata Pelajaran Menurut Kecamatan, 2017/Number of Final Examination Graduates of Senior High Schools (Sosial Sciens Study Program) by Subdistrict, 2017

Kecamatan/ Subdistrict	Bahasa Indonesia	Bahasa Inggris/ English	Matematika / Mathematics	Ekonomi/ Economy	Sosiologi/ Sociology	Geografi/ Geography	Rata-rata/ Average
(1)	(2)	(3)	(4)	(5)	(6)	(7)	(8)
01. Pantai Cermin	64,83	64,08	41,63	50,28	62,85		56,73
02. Lembah Gumanti	59,50	39,46	33,74	40,70	52,24	38,89	44,09
03. Hiliran Gumanti	59,23	27,82	24,57	47,08	54,83	41,76	42,55
04. Payung Sekaki	67,38	56,56	59,81	40,83	65,08	55,56	57,54
05. Tigo Lurah	51,40	26,20	20,75		49,11	38,00	37,09
06. Lembang Jaya	58,84	28,28	29,31	46,57	56,50	41,75	43,54
07. Danau Kembar	56,34	45,74	27,34	44,17	53,32		45,38
08. Gunung Talang	66,49	42,50	38,71	50,32	62,24	52,25	52,09
09. Bukit Sundi	62,76	33,30	32,77		60,79		47,41
10. IX Koto Sungai Lasi	59,20	36,11	32,50	44,79	49,09	49,43	45,19
11. K u b u n g	67,54	34,86	30,39	48,91	62,40	50,17	49,05
12. X Koto Diatas	60,92	41,64	37,31	35,28	56,53		46,34
13. X Koto Singkarak	63,51	32,16	32,41	42,24	56,42	58,67	47,57
14. Junjung Sirih	58,87	33,49	24,49	65,00	50,50	48,00	46,73
2017	61,20	38,73	33,27	46,35	56,56	47,45	47,23
2016	57,50	40,68	39,65	51,25	49,82	53,99	48,82

Sumber: Dinas Pendidikan, Pemuda dan Olah raga

Source: Education, Sport, Youth Extention Service of Solok Regency

Tabel 4.1.41 Banyaknya Madrasah di Lingkungan Kantor Kementerian Agama Kabupaten Solok, 2017/ Number of Madrasah at Ministry of Regional Office of Religious of Solok Regency, 2017

Kecamatan/ Subdistrict	RA		MI		MTs		MA		Jumlah	
	Neg eri	Swa sta	Neg eri	Swa sta	Neg eri	Swa sta	Neg eri	Swa sta	Neg eri	Swa sta
(1)	(2)	(3)	(4)	(5)	(6)	(7)	(8)	(9)	(10)	(11)
01. Pantai Cermin					1	2		1	1	3
02. Lembah Gumanti		4	2	1	1	2	1		4	7
03. Hiliran Gumanti				1	1	3			1	4
04. Payung Sekaki		1				1		1		3
05. Tigo Lurah						1				1
06. Lembang Jaya		1				2				3
07. Danau Kembar		3				1				4
08. Gunung Talang		2		1		1		1		5
09. Bukit Sundi			1			1		1	1	2
10. IX Koto Sungai Lasi								1	1	1
11. K u b u n g		7	1	1	1	5	1	1	3	14
12. X Koto Diatas						1	3	2	1	5
13. X Koto Singkarak		3		1	1	4	1	2	2	10
14. Junjung Sirih				1		2		1		4
2017	0	21	4	6	7	28	3	11	14	66
2016	0	21	4	6	7	28	3	11	14	66

Sumber: Kantor Kementerian Agama Kabupaten Solok
 Source: Regional Office of Religious of Solok Regency

Tabel 4.1.42 Banyaknya TPQ, TPSQ dan MDTA Menurut Kecamatan di Kabupaten Solok, 2017/ Number of TPA, TPSA and MDA Solok Regency, 2017

Kecamatan/ Subdistrict	TPQ		TPSQ		MDTA	
	Jumlah/ Number	Murid/ Pupil	Jumlah/ Number	Murid/ Pupil	Jumlah/ Number	Murid/ Pupil
(1)	(2)	(3)	(4)	(5)	(6)	(7)
01. Pantai Cermin	59	2992			4	230
02. Lembah Gumanti	56	2869			35	3368
03. Hiliran Gumanti	51	2156			15	729
04. Payung Sekaki	18	631			3	387
05. Tigo Lurah	23	946			5	280
06. Lembang Jaya	65	3441			18	1486
07. Danau Kembar	40	2529			3	137
08. Gunung Talang	103	5219			11	847
09. Bukit Sundi	50	2346			15	1882
10. IX Koto Sungai Lasi	33	1429			6	363
11. K u b u n g	105	4121			28	2148
12. X Koto Diatas	94	2887			12	705
13. X Koto Singkarak	61	2555			20	1254
14. Junjung Sirih	47	2131			5	148
2017	805	36252	0	0	180	13964
2016	794	36 031	0	0	171	13 933

Sumber: Kantor Kementerian Agama Kabupaten Solok
Source: Regional Office of Religious of Solok Regency

Tabel 4.1.43 Banyaknya TPA, Kelas, Guru dan Murid Menurut Kecamatan di Kabupaten Solok, 2017/ Number of TPA, Pupil and Teacher by Sub District at Solok Regency, 2017

Kecamatan/ Subdistrict	Sekolah/ School	Guru/ Teacher			Murid/ Pupil		
		Laki-laki/ Male	Perempuan/ Female	Jumlah/ Total	Laki-laki/ Male	Perempuan/ Female	Jumlah/ Total
(1)	(2)	(3)	(4)	(5)	(6)	(7)	
01. Pantai Cermin	59	115	56	171	1243	1749	2992
02. Lembah Gumanti	56	88	49	137	1335	1534	2869
03. Hiliran Gumanti	51	66	52	118	982	1174	2156
04. Payung Sekaki	18	27	16	43	305	326	631
05. Tigo Lurah	23	48	27	75	436	510	946
06. Lembang Jaya	65	135	88	223	1718	1723	3441
07. Danau Kembar	40	81	56	137	1269	1260	2529
08. Gunung Talang	103	143	118	261	2750	2469	5219
09. Bukit Sundi	50	107	64	171	1120	1226	2346
10. IX Koto Sungai Lasi	33	61	45	106	765	664	1429
11. K u b u n g	105	166	169	335	2043	2078	4121
12. X Koto Diatas	94	105	145	250	1448	1439	2887
13. X Koto Singkarak	61	98	118	216	1205	1350	2555
14. Junjung Sirih	47	115	28	143	1023	1023	2046
2017	805	1355	1031	2386	17642	18525	36167
2016	794	1362	1037	2399	17344	18687	36031

Sumber: Kantor Kementerian Agama Kabupaten Solok
 Source: Regional Office of Religious of Solok Regency

Tabel 4.1.44 Banyaknya Peserta Ujian EBTA MDA menurut Kecamatan di Kabupaten Solok, 2017/ Number of Final Examination Participant of MDA by Sub District at Solok Regency, 2017

Kecamatan/ Subdistrict	Peserta/ Participant	Lulus/ Graduate	Tidak Lulus/ Not Graduate
(1)	(2)	(3)	(4)
01. Pantai Cermin	16	16	
02. Lembah Gumanti	422	422	
03. Hiliran Gumanti	114	114	
04. Payung Sekaki	48	48	
05. Tigo Lurah	168	168	
06. Lembang Jaya	182	182	
07. Danau Kembar	21	21	
08. Gunung Talang	174	174	
09. Bukit Sundi	298	298	
10. IX Koto Sungai Lasi	99	99	
11. K u b u n g	400	400	
12. X Koto Diatas	113	113	
13. X Koto Singkarak	269	269	
14. Junjung Sirih	67	67	
2017	2 391	2 391	0
2016	2 337	2 328	9

Sumber: Kantor Kementerian Agama Kabupaten Solok

Source: Regional Office of Religious of Solok Regency

Tabel 4.1.45 Jumlah Sekolah, Murid dan Guru Raudhatul Athfal (RA) Menurut Kecamatan di Kabupaten Solok, 2017/ Number of Schools, Pupils And Teachers of Raudhatul Athfal (RA) by Subdistrict in Solok Regency, 2017

Kecamatan Subdistrict	Sekolah Schools	Guru/ Teachers		Jumlah/ Total	Murid/ Pupils		Jumlah/ Total
		Lk	Pr		Lk	Pr	
(1)	(2)	(3)	(4)	(5)	(6)	(7)	(8)
01. Pantai Cermin							
02. Lembah Gumanti	4		11	11	79	78	157
03. Hiliran Gumanti							
04. Payung Sekaki	1		2	2	10	13	23
05. Tigo Lurah							
06. Lembang Jaya	1		1	1	5	7	12
07. Danau Kembar	3		9	9	42	49	91
08. Gunung Talang	2		10	10	48	42	90
09. Bukit Sundi							
10. IX Koto Sungai Lasi							
11. K u b u n g	7		26	26	68	53	121
12. X Koto Diatas							
13. X Koto Singkarak	3		10	10	46	36	82
14. Junjung Sirih							
2017	21	0	69	69	298	278	576
2016	21	231	215	446	0	69	69

Sumber: Kantor Kementerian Agama Kabupaten Solok
 Source: Regional Office of Religious of Solok Regency

Tabel 4.1.46 Jumlah Sekolah, Murid dan Guru Madrasah Ibtidaiyah (MI) Menurut Kecamatan di Kabupaten Solok, 2017/ Number of Schools, Pupils And Teachers of Madrasah Ibtidaiyah (MI) by Subdistrict in Solok Regency, 2017

Kecamatan Subdistrict	Sekolah Schools	Kelas Class	Guru/ Teachers		Jumlah/ Total	Murid/ Pupils		Jumla/ Total
			Lk	Pr		Lk	Pr	
(1)	(2)	(3)	(4)	(5)	(6)	(7)	(8)	(9)
01. Pantai Cermin								
02. Lembah Gumanti	3	18	7	42	49	272	260	532
03. Hiliran Gumanti	1	6	5	12	17	103	96	199
04. Payung Sekaki								
05. Tigo Lurah								
06. Lembang Jaya								
07. Danau Kembar								
08. Gunung Talang	1	6	1	8	9	19	16	35
09. Bukit Sundi	1	8	4	9	13	79	73	152
10. IX Koto Sungai Lasi								
11. K u b u n g	2	12	4	26	30	148	150	298
12. X Koto Diatas								
13. X Koto Singkarak	1	6	3	6	9	29	23	52
14. Junjung Sirih	1	6	1	8	9	23	23	46
2017	10	62	25	111	136	673	641	1 314
2016	10	62	25	111	136	673	641	1 314

Sumber: Kantor Kementrian Agama Kabupaten Solok

Source: Regional Office of Religious of Solok Regency

Tabel 4.1.47 Jumlah Sekolah, Murid dan Guru Madrasah Tsanawiyah (MTs) Menurut Kecamatan di Kabupaten Solok, 2017/
Table Number of Schools, Pupils And Teachers of Madrasah Tsanawiyah (MTs) by Subdistrict in Solok Regency, 2017

	Kecamatan Subdistrict	Sekolah Schools	Kelas Class	Guru/ Teachers		Jumlah/ Total	Murid/ Pupils		Jumlah/ Total
				Lk	Pr		Lk	Pr	
	(1)	(2)	(3)	(4)	(5)	(6)	(7)	(8)	(9)
01.	Pantai Cermin	3	31	16	40	56	292	276	568
02.	Lembah Gumanti	9	30	21	56	77	455	537	992
03.	Hiliran Gumanti	4	22	19	49	68	265	275	540
04.	Payung Sekaki	1	9	4	8	12	70	45	115
05.	Tigo Lurah	1	3	2	6	8	12	9	21
06.	Lembang Jaya	2	6	8	20	28	119	112	231
07.	Danau Kembar	1	3	5	10	15	30	27	57
08.	Gunung Talang	1	5	3	7	10	64	41	105
09.	Bukit Sundi	1	9	7	12	19	111	161	272
10.	IX Koto Sungai Lasi	1	11	9	16	25	136	142	278
11.	K u b u n g	6	41	24	88	112	510	590	1 100
12.	X Koto Diatas	4	26	21	40	61	288	267	555
13.	X Koto Singkarak	5	29	27	55	82	316	274	590
14.	Junjung Sirih	2	11	8	24	32	135	147	282
	2017	41	236	174	431	605	2 803	2 903	5 706
	2016	35	220	174	431	605	2 803	2 903	5 706

Sumber: Kantor Kementerian Agama Kabupaten Solok
 Source: Regional Office of Religious of Solok Regency

Tabel 4.1.48 Jumlah Sekolah, Murid dan Guru Madrasah Aliyah Menurut Kecamatan di Kabupaten Solok, 2017/ *Number of Schools, Pupils, Teachers And Teachers of Senior High Schools by Subdistrict in Solok Regency, 2017*

Kecamatan <i>Subdistrict</i>	Sekolah <i>Schools</i>	Kelas <i>Class</i>	Guru/ Teachers		Jumlah/ <i>Total</i>	Murid/ <i>Pupils</i>		Jumla/ <i>Total</i>
			Lk	Pr		Lk	Pr	
(1)	(2)	(3)	(4)	(5)	(6)	(7)	(8)	(9)
01. Pantai Cermin	1	9	7	11	18	22	40	62
02. Lembah Gumanti	1	10	11	14	25	100	199	299
03. Hiliran Gumanti								
04. Payung Sekaki	1	3	1	4	5	7	13	20
05. Tigo Lurah								
06. Lembang Jaya								
07. Danau Kembar								
08. Gunung Talang	1	3	3	9	12	15	12	27
09. Bukit Sundi	1	9	9	13	22	35	57	92
10. IX Koto Sungai Lasi	1	3	5	5	10	25	34	59
11. K u b u n g	2	24	18	58	76	220	386	606
12. X Koto Diatas	2	11	13	15	28	62	113	175
13. X Koto Singkarak	3	18	22	45	67	157	184	341
14. Junjung Sirih	1	5	8	15	23	33	46	79
2017	14	95	97	189	286	676	1 084	1 760
2016	13	82	92	184	276	651	1 050	1 701

Sumber: Kantor Kementrian Agama Kabupaten Solok
 Source: *Regional Office of Religious of Solok Regency*

Tabel 4.1.49 Banyaknya Perpustakaan yang ada per Kecamatan di Kabupaten Solok, 2017/ *Number of library by Subdistrict in Solok Regency, 2017*

Kecamatan <i>Subdistrict</i>	Perpustakaan <i>Library</i>
(1)	(2)
01. Pantai Cermin	2
02. Lembah Gumanti	3
03. Hiliran Gumanti	2
04. Payung Sekaki	3
05. Tigo Lurah	2
06. Lembang Jaya	3
07. Danau Kembar	1
08. Gunung Talang	5
09. Bukit Sundi	3
10. IX Koto Sungai Lasi	7
11. K u b u n g	7
12. X Koto Diatas	8
13. X Koto Singkarak	8
14. Junjung Sirih	2

Sumber: Dinas Perpustakaan dan Kearsipan Kabupaten Solok
 Source: *Regional Office of Library and Files Service of Solok Regency*

Tabel 4.1.50 Banyaknya Pengunjung Perpustakaan berdasarkan Status di Kabupaten Solok, 2017/ *Number of Library Visitors by Status and Sexby Subdistrict in Solok Regency, 2017*

Kecamatan <i>Subdistrict</i>	Jenis Kelamin/ <i>Gender</i>		Jumlah/ <i>Total</i>
	Laki-laki <i>Male</i>	Perempuan <i>Female</i>	
(1)	(2)	(3)	(4)
01. Pelajar	6 562	9 469	16 031
02. Mahasiswa	1 127	1 377	2 504
03. Pegawai	4 047	1 234	5 281
04. Organisasi			
05. Umum	1 137	1 273	2 410
2017	12 873	13 353	26 226
2016	5.369	3.866	9.235

Sumber: Dinas Perpustakaan dan Kearsipan Kabupaten Solok
 Source: *Regional Office of Library and Files Service of Solok Regency*

4.2 KESEHATAN/HEALTH

Tabel 4.2.1 Jumlah Fasilitas Kesehatan yang tercatat Menurut Kecamatan di Kabupaten Solok, 2017/ Number of Health Facilities by Subdistrict in Solok Regency, 2017

Kecamatan Subdistrict	Rumah Sakit Hospital	Puskesmas Public Health Center	Puskesmas Pembantu Public Health Sub Center	Praktek Dokter Practical Physician	Klinik Bersalin Mater-nity Clinic	Apotik Dispensaries	Toko Obat/ Shop
(1)	(2)	(3)	(4)	(5)	(6)	(7)	(8)
01. Pantai Cermin		1	5	1			2
02. Lembah Gumanti		1	9	4		3	
03. Hiliran Gumanti		1	4	1			
04. Payung Sekaki		1	4	1			
05. Tigo Lurah		1	5	1			
06. Lembang Jaya		1	8	2			1
07. Danau Kembar		1	4	1			2
08. Gunung Talang	1	3	10	3		2	
09. Bukit Sundi		1	6	2		1	1
10. IX Koto Sungai Lasi		1	4	1			
11. K u b u n g		2	7	3		3	3
12. X Koto Diatas		2	8	1			
13. X Koto Singkarak		1	10	2		1	2
14. Junjung Sirih		1	2	1			
2017	1	18	86	24		10	11
2016	1	18	86	18	0	9	11

Sumber: Dinas Kesehatan Kabupaten Solok

Source: Regional Office of Health Service of Solok Regency

Tabel 4.2.2 Jumlah buku dan Posyandu Menurut Kecamatan di Kabupaten Solok, 2017/ *Number of Public Health Sub Center and Integrated Health Services by Sub District , 2017*

	Kecamatan Subdistrict	Lokasi Puskesmas/ Location	Puskesmas Pembantu Public Health Sub Center	Posyandu / Integrated Health Services	
				Aktif / Active	Tdk Aktif / Non Active
	(1)	(2)	(3)	(4)	(5)
01.	Pantai Cermin	Surian	5	39	
02.	Lembah Gumanti	Alahan Panjang	9	62	
03.	Hiliran Gumanti	Talang Babungo	4	31	
04.	Payung Sekaki	Sirukam	4	17	
05.	Tigo Lurah	Batu Bajaranjang	5	23	
06.	Lembang Jaya	Bukit Sileh	8	47	
07.	Danau Kembar	Simpang TJ. Nan IV	4	28	
08.	Gunung Talang	Talang	35	67	104
		Jua Gaek	3	22	
		Kayu Jao	2	15	
09.	Bukit Sundi	Muara Panas	6	40	
10.	IX Koto Sungai Lasi	Sungai Lasi	4	28	
11.	K u b u n g	Selayo	4	51	72
		Tanjung Bungkung	4	21	
12.	X Koto Diatas	Sulit Air	3	28	51
		Paninjauan	5	23	
13.	X Koto Singkarak	Singkarak	10	54	
14.	Junjung Sirih	Panningahan	2	32	
2017			117	628	227
2016			86	600	0

Sumber: Dinas Kesehatan Kabupaten Solok

Source: *Regional Office of Health Service of Solok Regency*

Tabel 4.2.3 Jumlah Tenaga Kesehatan Menurut Kecamatan di Kabupaten Solok, 2017 / Number of Health Personnel by Subdistrict in Solok Regency, 2017

Kecamatan Subdistrict	Lokasi Puskesmas/ Location	Dokter			Paramedis			
		Spesialis/ Specialist	Gigi / Dentist	Umum/ General	Bidan/ MidWife	Perawat / Nurse	Perawat Gigi	
(1)	(2)	(4)	(5)	(6)	(7)	(8)	(9)	
01.	Pantai Cermin	Surian	0	1	0	11	6	1
02.	Lembah Gumanti	Alahan Panjang	0	1	3	26	7	2
03.	Hiliran Gumanti	Talang Babungo	0	0	1	7	8	
04.	Payung Sekaki	Sirukam	0	0	0	11	5	
05.	Tigo Lurah	Batu Bajaran	0	1	1	7	3	1
06.	Lembang Jaya	Bukik Sileh	0	1	2	13	8	1
07.	Danau Kembar	Simpang Tj. Nan IV	0	0	1	12	2	1
08.	Gunung Talang	Talang	0	1	2	22	8	1
		Jua Gaek	0	1	1	15	7	2
		Kayu Jao	0	1	1	9	2	
09.	Bukit Sundi	Muara Panas	0	1	1	17	9	2
10.	IX Koto Sungai Lasi	Sungai Lasi	0	1	1	4	4	1
11.	K u b u n g	Selayo	0	1	2	23	10	1
		Tanjung Bingkung	0	1	0	16	13	1
12.	X Koto Diatas	Sulit Air	0	0	0	3	6	1
		Paninjauan	0	1	1	10	3	1
13.	X Koto Singkarak	Singkarak	0	1	0	26	10	1
14.	Junjung Sirih	Panningahan	0	1	0	9	7	1
			0	14	17	241	118	18
			0	13	24	186	137	16

Bersambung / To be Continued....

Lanjutan Tabel/Continued Table 4.2.3

Kecamatan Subdistrict	Lokasi Puskesmas/ Location	Rekam Medik	Akademi	Sarjana Kesehatan (S1,S2,S3)	Gizi	Sanita rian	Apote ker & S1 Farma si	
(1)	(2)	(4)	(5)	(6)	(7)	(8)	(9)	
01.	Pantai Cermin	Surian	0	0	5	2	2	0
02.	Lembah Gumanti	Alahan Panjang	2	0	0	1	0	0
03.	Hiliran Gumanti	Talang Babungo	0	0	0		1	0
04.	Payung Sekaki	Sirukam	0	0	0	1	0	0
05.	Tigo Lurah	Batu Bajanjang	0	0	0	2		0
06.	Lembang Jaya	Bukik Sileh	0	0	0	1	1	0
07.	Danau Kembar	Simpang TJ. Nan IV	0	0	0		1	0
08.	Gunung Talang	Talang	0	0	0	2	1	1
		Jua Gaek	0	0	0	2	1	0
		Kayu Jao	0	0	0		1	0
09.	Bukit Sundi	Muara Panas	1	0	0	2	2	0
10.	IX Koto Sungai Lasi	Sungai Lasi	0	0	0			0
11.	K u b u n g	Selayo	0	0	0	2	2	0
		Tanjung Bingkung	0	0	0	1	1	0
12.	X Koto Diatas	Sulit Air	0	0	0	1	0	0
		Paninjauan	0	0	1	1	1	0
13.	X Koto Singkarak	Singkarak	0	0	0	1	2	0
14.	Junjung Sirih	Paninggahan	0	0	0	2	1	0
	2016		3	0	6	21	17	1
	2017		3	0	30	19	19	3

Bersambung / To be Continued...

Lanjutan Tabel/Continued Table 4.2.3

	Kecamatan Subdistrict	Lokasi Puskesmas/ Location	Asisiten Apoteker	Analisis Kesehatan	Tenaga Lainnya	Jumlah Total
	(1)	(2)	(4)	(5)	(6)	
01.	Pantai Cermin	Surian	1		0	29
02.	Lembah Gumanti	Alahan Panjang	3	3	0	48
03.	Hiliran Gumanti	Talang Babungo	1	1	0	19
04.	Payung Sekaki	Sirukam	1	0	0	18
05.	Tigo Lurah	Batu Bajaranjang	0	0	0	15
06.	Lembang Jaya	Bukik Sileh	0	0	0	27
07.	Danau Kembar	Simpang Tj. Nan IV	1	1	0	19
08.	Gunung Talang	Talang	1	1	0	40
		Jua Gaek	1	1	0	31
		Kayu Jao	1	1	0	16
09.	Bukit Sundi	Muara Panas	2	2	0	39
10.	IX Koto Sungai Lasi	Sungai Lasi	1	0	0	12
11.	K u b u n g	Selayo	2	1	0	44
		Tanjung Bingkung	1	1	0	35
12.	X Koto Diatas	Sulit Air	1	1	0	13
		Paninjauan	1	1	0	21
13.	X Koto Singkarak	Singkarak	2	1	0	44
14.	Junjung Sirih	Paninggahan	1	0	0	22
2017			21	15	0	492
2016			17	20	31	518

Sumber: Dinas Kesehatan Kabupaten Solok

Source: Regional Office of Health Service of Solok Regency

Tabel 4.2.4 Perkembangan Banyaknya Sarana Kesehatan di Kabupaten Solok / Trend of Health Facility in Solok Regency

Sarana Kesehatan/ Health Facility		2015	2016	2017
(1)		(2)	(3)	(4)
01.	RSU General Hospital	1	1	1
02.	Puskesmas/ Public Health Centre	18	18	18
03.	Pustu / Public health center	86	86	86
04.	Toko Obat / Shop Pharmaceutical	3	11	11
05.	Apotik / Dispensary	7	9	10
06.	Gudang Farmasi / Pharmaceutical Warehouse	1	1	1
07.	Optikal / Optical	0	0	2
08.	Tukang Gigi / Dentist	0	0	
09.	Puskesmas Keliling / Mobile Public Health Centre	22	30	23

Sumber: Dinas Kesehatan Kabupaten Solok

Source: Regional Office of Health Service of Solok Regency

**Tabel 4.2.5 Banyaknya Puskesmas Rawatan dan Non Rawatan, 2017 /
Table Number of Public Health Centre Patients and Non
Patients, 2017**

Sarana Kesehatan/ Health Facility	Puskesmas/ Public Health Centre		Jumlah Tempat Tidur/ Number of Bed
	Rawatan / Patient	Non Rawatan / Non patient	
(1)	(2)	(3)	(4)
01. Pantai Cermin	1		14
02. Lembah Gumanti	1		5
03. Hiliran Gumanti		1	0
04. Payung Sekaki	1		4
05. Tigo Lurah	1		5
06. Lembang Jaya	1		11
07. Danau Kembar		1	0
08. Gunung Talang	1	2	8
09. Bukit Sundi	1		7
10. IX Koto Sungai Lasi		1	0
11. K u b u n g		2	0
12. X Koto Diatas	1	1	4
13. X Koto Singkarak	1		9
14. Junjung Sirih		1	0
2017	9	9	67
2016	9	9	2

Sumber: Dinas Kesehatan Kabupaten Solok

Source: Regional Office of Health Service of Solok Regency

Tabel 4.2.6 Banyaknya Pasien Menurut Jenis Penyakit Utama, 2017 /
Table Number of Patients by Main Disease, 2017

Jenis Penyakit Utama / Main Disease		Banyak Kasus Baru / Number of New Cases	Persentase / Percentage
(1)		(2)	(3)
01.	ISPA	35.595	40,41
02.	Penyakit pada Sistem otot dan jrg pengikat (penyakit tulang, radang sendi termasuk rematik)	12 106	13,74
03.	Penyakit Tekanan darah tinggi	9 724	11,04
04.	Infeksi penyakit usus lainnya / <i>Goschitis</i>	8 137	9,24
05.	Diare / <i>Diarrhae</i>	6 555	7,44
06.	Penyakit Kulit Infeksi	4 313	4,90
07.	Penyakit kulit karena alergi	3 565	4,05
08.	Penyakit Pulpa & Jaringan Peripikal	3 289	3,73
09.	Kecelakaan dan Ruda Paksa	2 909	3,30
10.	Cephalgia	1 891	2,15
		83 084	100,00%

Sumber: Dinas Kesehatan Kabupaten Solok

Source: Regional Office of Health Service of Solok Regency

Tabel 4.2.7 Rekapitulasi Penyakit Terbanyak di Kabupaten Solok, 2017/Number the Most Disease at Solok Regency Hospital 2017

BulanMonth	Ispa	Rematik	Hipertensi	Diare tanpa Dehidrasi	Penyakit kulit infeksi
(1)	(2)	(3)	(4)	(5)	(6)
01. Januari	2 167	809	708	511	299
02. Februari	2 198	846	845		380
03. Maret	2 001	944	1 015	424	371
04. April	2 026	1 018	884	1 124	327
05. Mei	3 160	1 090	973	485	517
06. Juni	2 057	1 007	746	536	403
07. Juli	2 214	1 080	915	840	404
08. Agustus	2 240	1 097	904	703	377
09. September	2 273	1 088	843	911	441
10. Oktober	2 314	1 178	809	844	342
11. November	2 395	1 192	908	771	352
12. Desember	2 410	1 203	922	783	362
2017	27 455	12 552	10 472	7 932	4 575
2016	53 896	15 927	13 502	9 962	7 343

Sumber: Dinas Kesehatan Kabupaten Solok

Source: Regional Office of Health Service of Solok Regency

Tabel 4.2.8 Banyaknya Kelahiran, Lahir Hidup, Lahir Mati & Keguguran di Puskesmas, 2017 / Number of Alive and Dead at Birth in Public Health Center by Sub District 2017

Kecamatan Subdistrict	Bersalin / Maternity	Keguguran / Abortion	Lahir Hidup / Alive at Birth	Lahir Mati / Dead at Birth
(1)	(2)	(3)	(4)	(5)
01. Pantai Cermin	347	5	349	1
02. Lembah Gumanti	1 277	35	1 276	4
03. Hiliran Gumanti	352	7	344	4
04. Payung Sekaki	155	13	154	
05. Tigo Lurah	166	8	165	
06. Lembang Jaya	522	16	519	
07. Danau Kembar	433	10	414	8
08. Gunung Talang	967	32	967	4
09. Bukit Sundi	411	34	411	4
10. IX Koto Sungai Lasi	175	12	170	
11. K u b u n g	1 106	17	1 106	
12. X Koto Diatas	287	3	234	
13. X Koto Singkarak	558	8	551	3
14. Junjung Sirih	190	18	190	
2017	6 946	218	6 850	28
2016	6438	214	6382	56

Sumber: Dinas Kesehatan Kabupaten Solok

Source: Regional Office of Health Service of Solok Regency

Tabel 4.2.9 Jumlah Balita dan Gizi Buruk dirinci per Kecamatan, 2017 /
Table Number of Baby Under Five Years By Sub District 2017

Kecamatan Subdistrict		Jumlah Balita / Number of Baby Under Five Years	Balita Gizi Buruk
(1)		(2)	(3)
01.	Pantai Cermin	1 776	
02.	Lembah Gumanti	4 892	
03.	Hiliran Gumanti	1 435	
04.	Payung Sekaki	708	1
05.	Tigo Lurah	858	
06.	Lembang Jaya	2 286	2
07.	Danau Kembar	1 681	
08.	Gunung Talang	6 918	
09.	Bukit Sundi	2 011	3
10.	IX Koto Sungai Lasi	831	
11.	K u b u n g	5 001	
12.	X Koto Diatas	1 531	
13.	X Koto Singkarak	2 746	
14.	Junjung Sirih	1 024	
2017		33 698	6
2016		30 671	12

Sumber: Dinas Kesehatan Kabupaten Solok

Source: Regional Office of Health Service of Solok Regency

Tabel 4.2.10 Banyaknya Balita yang Pernah Mendapat Imunisasi Menurut Jenis Imunisasi, 2017/ Number of Immunization Baby Under Five Years By Sub District 2017

Kecamatan Subdistrict	BCG	DPT			Polio			Hepati tis B	Cam pak	
		1	2	3	1	2	3			4
(1)	(2)	(3)	(4)	(5)	(6)	(7)	(8)	(9)	(10)	(11)
01. Pantai Cermin	333	333	355	364	331	333	344	364	428	378
02. Lembah Gumanti	1 224	1 227	1 226	1 200	1 220	1225	1226	119	1 176	1 193
03. Hiliran Gumanti	300	298	287	265	301	298	289	268	346	296
04. Payung Sekaki	137	132	133	125	137	132	133	125	171	135
05. Tigo Lurah	147	143	130	112	161	150	132	112	207	92
06. Lembang Jaya	504	464	426	401	502	464	425	401	551	392
07. Danau Kembar	360	358	351	324	360	358	351	324	405	355
08. Gunung Talang	914	921	885	880	914	921	886	882	1 017	907
09. Bukit Sundi	393	392	363	362	393	387	363	362	485	341
10. IX Koto Sungai Lasi	144	134	130	129	144	134	133	131	200	129
11. K u b u n g	1 063	1 080	1 079	1 028	1 064	1073	1076	1028	1 205	969
12. X Koto Diatas	260	249	248	234	269	254	248	234	379	207
13. X Koto Singkarak	618	511	508	476	541	510	508	476	662	472
14. Junjung Sirih	170	159	141	134	172	162	144	136	247	130
2017	6 567	6 401	6 262	6 034	6 509	6 401	6 258	4 962	7 479	5 996
2016	5846	7000	5925	5832	6241	6183	5934	5713	7349	5566

Sumber: Dinas Kesehatan Kabupaten Solok

Source: Regional Office of Health Service of Solok Regency

Tabel 4.2.11 Banyaknya Pasien dan Hari Rawat di RSUD Aro Suka, 2017 /
Table Trend of Health Facility in Solok Regency 2017

<i>Uraian/Description</i>	<i>Jumlah Pasien/ Number of Patient Surgery</i>	<i>Hari Rawat/ Patient Day</i>
(1)	(2)	(3)
01. Kebidanan / Gynaecology	677	2 309
02. Penyakit Kandungan	0	0
03. B e d a h	833	3 277
04. Penyakit Dalam/Internist	1 081	5 592
05. Kesehatan Anak	366	1 633
06. Perinatology	193	725
07. Mata	0	0
2017	3 150	13 536
2016	2 669	12 167

Sumber: Rumah Sakit Umum Daerah Aro Suka Kabupaten Solok

Source: General Hospital Aro Suka of Solok Regency

**Tabel 4.2.12 Banyaknya Pasien dan Hari Rawat di RSUD Aro Suka, 2017 /
Table Trend of Health Facility in Solok Regency 2017**

Uraian/Description	2015	2016	2017
(1)	(2)	(3)	(4)
1. Ruang Rawat Inap	4	4	6
2. Tempat Tidur Tersedia	100	100	98
3. Ruang Perawatan Bersalin	1	1	1
4. Ruangan OK	1	1	1
5. Poliklinik Kebidanan	1	1	1
6. Poliklinik Bedah	1	1	1
7. P 3 K/UGD	1	1	1
8. Poliklinik Gigi	1	1	1
9. Poliklinik Umum	1	1	1
10. Poliklinik Anak	1	1	1
11. Poliklinik KB	1	1	1
12. Apotik/	1	1	1
13. Ruang Rontgen	1	1	1
14. Ruang Laboratorium	1	1	1
15. Ruangan Gizi	1	1	1
16. Poliklinik Mata	1	1	1

Sumber: Rumah Sakit Umum Daerah Aro Suka Kabupaten Solok

Source: General Hospital Aro Suka of Solok Regency

**Tabel 4.2.13 Banyaknya Pasien Yang Dirawat di RSU Aro Suka, 2017 /
Table Number of Patient in General Hospital of Aro Suka, 2017**

Uraian/ Description	Bagian/ Division				
	Bedah/ Surgery	Kesehatan Anak/ Pediatri	Kandungan/ Gynaecology	Penyakit Dalam/ Internist	Perinatology/ Perinatology
(1)	(2)	(3)	(4)		
1. Januari	101	29	64	82	27
2. Februari	59	16	51	75	21
3. Maret	63	26	54	89	29
4. April	57	13	28	77	13
5. Mei	55	29	60	100	33
6. Juni	38	19	74	74	34
7. Juli	89	31	55	109	31
8. Agustus	75	40	56	82	26
9. September	72	38	51	96	23
10. Oktober	83	49	67	107	29
11. November	88	40	49	84	16
12. Desember	66	47	69	86	27
2017	846	377	678	1 061	309
2016	739	250	560	820	300

Sumber: Rumah Sakit Umum Daerah Aro Suka Kabupaten Solok

Source: General Hospital Aro Suka of Solok Regency

Tabel 4.2.14 Banyaknya Pasien Rawat Jalan di RSUD Aro Suka, 2017 /
Table Number of Outpatient in General Hospital of Aro Suka, 2017

Uraian/ Description	Bagian/ Division				
	Bedah/ Surgery	Kesehatan Anak/ Pediatri	Kandungan/ Gynaecology	KB/ Family Planning	Gigi/ Dentish
(1)	(2)	(3)	(4)	(5)	(6)
1. Januari	206	59	106		28
2. Februari	158	48	104		28
3. Maret	212	52	89		20
4. April	183	52	80		14
5. Mei	181	54	105		41
6. Juni	121	31	80		27
7. Juli	209	58	114		30
8. Agustus	218	59	112		54
9. September	193	72	118		39
10. Oktober	208	91	150		59
11. November	218	94	122		51
12. Desember	159	75	128		41
2017	2 266	745	1 308	167*	432
2016	2 115	578	957	0	326

*Tersedia data setahun

Bersambung / To be Continued....

Lanjutan Tabel/Continued Table 4.2.14

Uraian/ Description	Bagian/ Division				
	Penyakit Dalam/ Internist	Jiwa Mental/ Psycolog	THT/ THT	Mata/ Optalmol ogy	UGD/ Emergency
(1)	(2)	(3)	(4)	(5)	(6)
1. Januari	247		93	179	239
2. Februari	214		53	133	212
3. Maret	278		50	161	238
4. April	207		80	162	223
5. Mei	196		65	179	303
6. Juni	196		59	108	270
7. Juli	293		91	218	335
8. Agustus	302		112	235	255
9. September	234		93	137	280
10. Oktober	275		81	210	312
11. November	295		87	206	264
12. Desember	264		71	168	274
2017	3 001		935	2 096	3 205
2016	2 601		652	1 977	2 658

Sumber: Rumah Sakit Umum Daerah Aro Suka Kabupaten Solok

Source: General Hospital Aro Suka of Solok Regency

Tabel 4.2.15 Jumlah Pasangan Usia Subur dan Peserta KB Aktif Menurut Kecamatan di Kabupaten Solok, 2017/ Number of Eligible Couples and Family Planning Participants by Subdistrict in Solok Regency, 2017

Kecamatan Subdistrict	Jumlah PUS Eligible Couples	Peserta KB Aktif Family Planning Participants			
		IUD	MOW	MOP	KDM
(1)	(2)	(3)	(4)	(5)	(6)
01. Pantai Cermin	4 405	357	56		93
02. Lembah Gumanti	9 896	328	119	1	
03. Hiliran Gumanti	3 348	3	31		47
04. Payung Sekaki	1 795	130	29		12
05. Tigo Lurah	1 875	52		4	18
06. Lembang Jaya	4 899	101	73	3	62
07. Danau Kembar	3 835	6	51		29
08. Gunung Talang	8 499	586	170	25	50
09. Bukit Sundi	3 943	224	82	6	34
10. IX Koto Sungai Lasi	1 798	61	88	1	54
11. K u b u n g	8 799	490	396	9	165
12. X Koto Diatas	2 586	149	95		25
13. X Koto Singkarak	4 389	188	277	6	96
14. Junjung Sirih	2 362	58	64		74
2017	62 429	2 733	1 531	55	759
2016	61.406	2.850	1.499	45	519

Bersambung / To be Continued...

Lanjutan Tabel/Continued Table 4.2.15

Kecamatan Subdistrict	Jumlah PUS Eligible Couples	Peserta KB Aktif Family Planning Participants			
		IMP	STK	PIL	Jumlah Total
(1)	(2)	(3)	(4)	(5)	(6)
01. Pantai Cermin	4 405	260	1 831	682	3 279
02. Lembah Gumanti	9 896	931	5 183	699	7 261
03. Hiliran Gumanti	3 348	1 014	1 078	196	2 369
04. Payung Sekaki	1 795	919	220	118	1 428
05. Tigo Lurah	1 875	573	329	159	1 135
06. Lembang Jaya	4 899	849	1 640	357	3 085
07. Danau Kembar	3 835	1 238	1 469	222	3 015
08. Gunung Talang	8 499	1 690	3 960	643	7 124
09. Bukit Sundi	3 943	1 484	1 221	127	3 178
10. IX Koto Sungai Lasi	1 798	437	539	148	1 328
11. K u b u n g	8 799	952	3 903	634	6 549
12. X Koto Diatas	2 586	604	725	152	1 750
13. X Koto Singkarak	4 389	614	1 709	275	3 165
14. Junjung Sirih	2 362	161	1 116	236	1 709
2017	62 429	11 726	24 923	4 648	46 375
2016	61.406	12.119	18.408	3.514	38.954

Sumber: Dinas Pengendalian Penduduk, Keluarga Berencana, Pemberdayaan Perempuan dan Perlindungan Anak

Source: Woman, Family Planning and Child Office Solok Regency

Tabel 4.2.16 Peserta KB Baru Menurut Kecamatan di Kabupaten Solok, 2017/ Number of New Family Planning Participants by Subdistrict in Solok Regency, 2017

Kecamatan Subdistrict	Peserta KB Baru Family Planning New Participants			
	IUD	MOW	MOP	KDM
(1)	(3)	(4)	(5)	(6)
01. Pantai Cermin	29			65
02. Lembah Gumanti	10			91
03. Hiliran Gumanti				116
04. Payung Sekaki	8			36
05. Tigo Lurah				54
06. Lembang Jaya	10			29
07. Danau Kembar				89
08. Gunung Talang	47	29	2	68
09. Bukit Sundi	11			23
10. IX Koto Sungai Lasi		2		82
11. K u b u n g	18		1	102
12. X Koto Diatas	9	9		81
13. X Koto Singkarak	29	1		90
14. Junjung Sirih	18	3		35
2017	189	44	3	961
2016	236	34	0	198

Bersambung / To be Continued...

Lanjutan Tabel/Continued Table 4.2.16

Kecamatan Subdistrict	Peserta KB Baru Family Planning New Participants			
	IMP	STK	PIL	Jumlah Total
(1)	(3)	(4)	(5)	(6)
01. Pantai Cermin	154	382	258	888
02. Lembah Gumanti	358	614	508	1 581
03. Hiliran Gumanti	28	135	362	641
04. Payung Sekaki	68	108	186	406
05. Tigo Lurah	94	96	309	553
06. Lembang Jaya	358	187	180	764
07. Danau Kembar	128	167	213	597
08. Gunung Talang	190	412	548	1 296
09. Bukit Sundi	134	41	391	600
10. IX Koto Sungai Lasi	95	58	150	387
11. K u b u n g	102	312	319	854
12. X Koto Diatas	54	580	279	1 012
13. X Koto Singkarak	130	344	425	1 019
14. Junjung Sirih	68	215	186	525
2017	1 961	3 651	4 314	11 123
2016	2.063	3.180	818	6.529

Sumber: Dinas Pengendalian Penduduk, Keluarga Berencana, Pemberdayaan Perempuan dan Perlindungan Anak

Source: Woman, Family Planning and Child Office Solok Regency

4.3 AGAMA/REGION

Tabel 4.3.1 Banyaknya Jamaah Haji Menurut Jenis Kelamin dan Kecamatan di Kabupaten Solok, 2017/ Number of Moslem Pilgrims by Sex and Sub District in Solok Regency, 2017

Kecamatan <i>Subdistrict</i>	Laki-laki/ <i>Male</i>	Perempuan/ <i>Female</i>	Jumlah/ <i>Total</i>
(1)	(2)	(3)	(4)
01. Pantai Cermin	2	2	4
02. Lembah Gumanti	7	8	15
03. Hiliran Gumanti	1	1	2
04. Payung Sekaki	1	1	2
05. Tigo Lurah		1	1
06. Lembang Jaya	1	3	4
07. Danau Kembar			
08. Gunung Talang	6	18	24
09. Bukit Sundi	12	9	21
10. IX Koto Sungai Lasi	1	1	2
11. K u b u n g	27	35	62
12. X Koto Diatas	2	2	4
13. X Koto Singkarak	3	7	10
14. Junjung Sirih			
2017	63	88	151
2016	51	76	127

Sumber: Kantor Kementerian Agama Kabupaten Solok

Source: *Regional Office of Religious of Solok Regency*

Tabel 4.3.2 Banyaknya Jamaah Haji Menurut Status Sebelumnya dan Kecamatan di Kabupaten Solok, 2017/ Number of Moslem Pilgrims by Previous Status and Sub District in Solok Regency, 2017

Kecamatan <i>Subdistrict</i>		Sudah/ <i>Already</i>	Belum/ <i>Not Yet</i>	Jumlah/ <i>Total</i>
(1)		(2)	(3)	(4)
01.	Pantai Cermin	0	4	4
02.	Lembah Gumanti	0	15	15
03.	Hiliran Gumanti	0	2	2
04.	Payung Sekaki	0	2	2
05.	Tigo Lurah	0	1	1
06.	Lembang Jaya	0	4	4
07.	Danau Kembar	0	0	0
08.	Gunung Talang	0	24	24
09.	Bukit Sundi	0	21	21
10.	IX Koto Sungai Lasi	0	2	2
11.	K u b u n g	0	62	62
12.	X Koto Diatas	0	4	4
13.	X Koto Singkarak	0	10	10
14.	Junjung Sirih	0	0	0
2017		0	151	151
2016		0	127	127

Sumber: Kantor Kementerian Agama Kabupaten Solok
 Source: Regional Office of Religious of Solok Regency

Tabel 4.3.3 Banyaknya Jamaah Haji Menurut Kelompok Umur dan Kecamatan di Kabupaten Solok, 2017/ Number of Moslem Pilgrims by Group Age and Sub District in Solok Regency, 2017

Kecamatan Subdistrict	16-25	26-50	>50	Jumlah/ Total
(1)	(2)	(3)	(4)	(5)
01. Pantai Cermin			4	4
02. Lembah Gumanti		2	7	9
03. Hiliran Gumanti			2	2
04. Payung Sekaki			2	2
05. Tigo Lurah			1	1
06. Lembang Jaya			4	4
07. Danau Kembar				
08. Gunung Talang		2	22	24
09. Bukit Sundi		4	17	21
10. IX Koto Sungai Lasi		2		2
11. K u b u n g		12	50	62
12. X Koto Diatas			4	4
13. X Koto Singkarak		3	7	10
14. Junjung Sirih				
2017		25	120	145
2016	1	21	105	127

Sumber: Kantor Kementerian Agama Kabupaten Solok
 Source: Regional Office of Religious of Solok Regency

Tabel 4.3.4 Banyaknya Jamaah Haji Menurut Pekerjaan dan Kecamatan di Kabupaten Solok, 2017/ Number of Moslem Pilgrims by Jobs and Sub District in Solok Regency, 2017

Kecamatan Subdistrict	Petani/ Farmers	Dagang/ Traders	PNS dan Pensiun an/ Civil Servant and Retired	TNI/ Army	Lainnya/ Others	Jumlah/ Total
(1)	(2)	(3)	(4)	(5)	(6)	(7)
01. Pantai Cermin	0	0	4	0	0	4
02. Lembah Gumanti	4	2	6	0	3	15
03. Hiliran Gumanti	0	0	1	0	1	2
04. Payung Sekaki	0	1	1	0	0	2
05. Tigo Lurah	1	0	0	0	0	1
06. Lembang Jaya	1	1	1	0	1	4
07. Danau Kembar	0	0	0	0	0	0
08. Gunung Talang	4	3	5	1	11	24
09. Bukit Sundi	2	2	13	1	3	21
10. IX Koto Sungai Lasi	0	0	1	0	1	2
11. K u b u n g	3	3	37	0	19	62
12. X Koto Diatas	0	0	2	0	2	4
13. X Koto Singkarak	2	0	5	0	3	10
14. Junjung Sirih	0	0	0	0	0	0
2017	17	12	76	2	44	151
2016	9	10	63	2	43	127

Sumber: Kantor Kementerian Agama Kabupaten Solok

Source: Regional Office of Religious of Solok Regency

Tabel 4.3.5 Banyaknya Jamaah Haji Menurut Pendidikan dan Kecamatan di Kabupaten Solok, 2017/ Number of Moslem Pilgrims by Education and Sub District in Solok Regency, 2017

Kecamatan Subdistrict	Dibawah SD/ Under Elementar y School	SD/ Eleme ntary Schoo l	SLTP/ Junior High School	SLTA/ Senior High School	Akadem/ Academy	Sarja na/ Bach elor	Jumlah / Total
(1)	(2)	(3)	(4)	(5)	(6)	(7)	(8)
01. Pantai Cermin	0	0	0	0	2	2	4
02. Lembah Gumanti	0	6	2	4	0	3	15
03. Hiliran Gumanti	0	0	1	1	0	0	2
04. Payung Sekaki	0	0	0	1	0	1	2
05. Tigo Lurah	0	1	0	0	0	0	1
06. Lembang Jaya	0	1	0	2	0	1	4
07. Danau Kembar	0	0	0	0	0	0	0
08. Gunung Talang	0	10	5	7	1	1	24
09. Bukit Sundi	0	4	2	4	1	10	21
10. IX Koto Sungai Lasi	0	0	1	0	0	1	2
11. K u b u n g	0	6	9	14	9	24	62
12. X Koto Diatas	0	1	1	0	1	1	4
13. X Koto Singkarak	0	3	0	3	3	1	10
14. Junjung Sirih	0	0	0	0	0	0	0
2017	0	32	21	36	17	45	151
2016	0	24	16	28	15	44	127

Sumber: Kantor Kementerian Agama Kabupaten Solok

Source: Regional Office of Religious of Solok Regency

Tabel 4.3.6 Banyaknya Tempat Ibadah Menurut Kecamatan di Kabupaten Solok, 2017/ Number of Worship Place by Sub District in Solok Regency, 2017

Kecamatan Subdistrict	Masjid/ Mosque	Langgar/ Small Mosque	Musholla/ Private Mosque	Jumlah/ Total
(1)	(2)	(3)	(4)	(5)
01. Pantai Cermin	28	0	17	45
02. Lembah Gumanti	42	0	112	154
03. Hiliran Gumanti	26	0	20	46
04. Payung Sekaki	7	0	33	40
05. Tigo Lurah	10	0	8	18
06. Lembang Jaya	17	0	81	98
07. Danau Kembar	16	0	8	24
08. Gunung Talang	33	0	94	127
09. Bukit Sundi	0	0	48	48
10. IX Koto Sungai Lasi	16	0	42	58
11. K u b u n g	32	0	35	67
12. X Koto Diatas	26	0	112	138
13. X Koto Singkarak	27	0	130	157
14. Junjung Sirih	7	0	34	41
2017	287	0	774	1 061
2016	314	741	268	1 323

Sumber: Kantor Kementerian Agama Kabupaten Solok
Source: Regional Office of Religious of Solok Regency

Tabel 4.3.7 Banyaknya Ulama, Mubaligh, Khatib dan Penyuluh Agama Menurut Kecamatan di Kabupaten Solok, 2017/ Number of Ulamas, Muballigh, Khatibs and Religious Elucidator by Sub District in Solok Regency, 2017

Kecamatan <i>Subdistrict</i>	Ulama/ <i>Ulamas</i>	Mubaligh/ <i>Muballigh</i>	Khatib/ <i>Khatibs</i>	Penyuluh Agama/ <i>Religious Elucidator</i>	Jumlah/ <i>Total</i>
(1)	(2)	(3)	(4)	(5)	(6)
Peyuluh Kab.				34	34
01. Pantai Cermin	24	34	48	9	115
02. Lembah Gumanti	24	66	58	14	162
03. Hiliran Gumanti	5	63	22	9	99
04. Payung Sekaki	8	23	15	10	56
05. Tigo Lurah	35	40	28	7	110
06. Lembang Jaya	8	44	33	10	95
07. Danau Kembar	2	51	17	9	79
08. Gunung Talang	62	80	62	15	219
09. Bukit Sundi	26	38	14	12	90
10. IX Koto Sungai Lasi	25	45	43	9	122
11. K u b u n g	44	83	47	19	193
12. X Koto Diatas	38	61	43	8	150
13. X Koto Singkarak	15	51	51	17	134
14. Junjung Sirih	11	35	24	9	79
2017	327	714	505	191	1737
2016	327	714	505	191	1737

Sumber: Kantor Kementerian Agama Kabupaten Solok
 Source: *Regional Office of Religious of Solok Regency*

Tabel 4.3.8 Banyaknya Peristiwa Nikah Menurut Kecamatan di Kabupaten Solok, 2017/ Number Marriages by Sub District in Solok Regency, 2017

Kecamatan Subdistrict	Peristiwa Nikah/ Mariages	Surat Nikah/ Mariages Certificate
(1)	(2)	(3)
01. Pantai Cermin	93	93
02. Lembah Gumanti	496	496
03. Hiliran Gumanti	163	163
04. Payung Sekaki	215	215
05. Tigo Lurah	150	150
06. Lembang Jaya	298	298
07. Danau Kembar	226	226
08. Gunung Talang	462	462
09. Bukit Sundi	226	226
10. IX Koto Sungai Lasi	94	94
11. K u b u n g	558	558
12. X Koto Diatas	195	195
13. X Koto Singkarak	322	322
14. Junjung Sirih	172	172
2017	3 670	3 670
2016	3299	3299

Sumber: Kantor Kementerian Agama Kabupaten Solok

Source: Regional Office of Religious of Solok Regency

Tabel 4.3.9 Banyaknya Penerima Zakat Fitrah Menurut Kecamatan di Kabupaten Solok, 2017/ Number Receipt Zakat Fitrah by Sub District in Solok Regency, 2017

Kecamatan <i>Subdistrict</i>	Muzakki
(1)	(2)
01. Pantai Cermin	18 250
02. Lembah Gumanti	24 798
03. Hiliran Gumanti	16 890
04. Payung Sekaki	17 979
05. Tigo Lurah	15 100
06. Lembang Jaya	17 243
07. Danau Kembar	19 734
08. Gunung Talang	23 868
09. Bukit Sundi	17 239
10. IX Koto Sungai Lasi	14 654
11. K u b u n g	28 973
12. X Koto Diatas	18 536
13. X Koto Singkarak	22 172
14. Junjung Sirih	14 078
Solok	269 514

Sumber: Kantor Kementerian Agama Kabupaten Solok

Source: *Regional Office of Religious of Solok Regency*

*Data 2016

Tabel 4.3.10 Banyaknya Ternak Qurban, Peserta dan Penerima Qurban Menurut Kecamatan di Kabupaten Solok, 2017/ Number Cattle Slaughtered, Receptor and Sacrificed Islamic Festival by Sub District in Solok Regency, 2017

Kecamatan Subdistrict	Peserta Qurban/ Sacrificed	Penerima Qurban/ Receptor	Ternak/ Cattle			Jumlah/ Total
			Kambing/ Goat	Sapi/ Cow	Kerbau/ Buffalo	
(1)	(2)	(3)	(4)	(5)	(6)	(7)
01. Pantai Cermin	1003	5798	9	142		6952
02. Lembah Gumanti	1816	21845	17	257		23935
03. Hiliran Gumanti	732	6427	18	102		7279
04. Payung Sekaki	274	2935	18	45	1	3273
05. Tigo Lurah	176	2875	8	24		3083
06. Lembang Jaya	1651	15529	34	228	3	17445
07. Danau Kembar	551	4992	1	81		5625
08. Gunung Talang	2003	24575	100	279	2	26959
09. Bukit Sundi	1829	3072	20	267		5188
10. IX Koto Sungai Lasi	601	8604	13	84		9302
11. K u b u n g	2214	24048	28	322		26612
12. X Koto Diatas	1739	10350	28	274	1	12392
13. X Koto Singkarak	2051	31341	35	288		33715
14. Junjung Sirih	625	3017	30	90		3762
2017	17265	165408	359	2483	7	185522
2016	4 767	93 317	335	1 970	2	128 020

Sumber: Kantor Kementerian Agama Kabupaten Solok

Source: Regional Office of Religious of Solok Regency

Tabel 4.3.11 Jumlah Pondok Pesantren Berdasarkan Type di Kabupaten Solok, 2017/ Number Pondok Pesantren by Type at Solok Regency, 2017

Kecamatan <i>Subdistrict</i>	Jumlah/ <i>Total</i>	<i>Tipe/ Type</i>		
		<i>Salafiyah/ Traditional</i>	<i>Khalafiyah/ Modern</i>	<i>Kombinasi/ Combination</i>
(1)	(2)	(5)	(6)	(7)
01. Pantai Cermin	0	0	0	0
02. Lembah Gumanti	1	0	0	1
03. Hiliran Gumanti	3	0	3	0
04. Payung Sekaki	1	0	1	0
05. Tigo Lurah	0	0	0	0
06. Lembang Jaya	0	0	0	0
07. Danau Kembar	0	0	0	0
08. Gunung Talang	2	1	0	1
09. Bukit Sundi	0	0	0	0
10. IX Koto Sungai Lasi	0	0	0	0
11. K u b u n g	2	2	0	0
12. X Koto Diatas	2	0	0	2
13. X Koto Singkarak	3	0	2	1
14. Junjung Sirih	1	0	1	0
2017	15	3	7	5
2016	13	3	7	3

Sumber: Kantor Kementerian Agama Kabupaten Solok

Source: Regional Office of Religious of Solok Regency

Tabel 4.3.12 Jumlah Santri Pondok Pesantren Kategori Tempat Tinggal dan Jenis Kelamin di Kabupaten Solok, 2017/ Number of Student of Pondok Pesantren by Category and Sex at Solok Regency, 2017

Kecamatan Subdistrict	Mukim/ Resident			Tidak Mukim/ Non Resident			Jumlah/ Total
	Laki- laki/ Male	Perempuan/ Female	Jumlah/ Total	Laki- laki/ Male	Perempuan/ Female	Jumlah/ Total	
(1)	(2)	(3)	(4)	(5)	(6)	(7)	(8)
01. Pantai Cermin	0	0	0	0	0	0	0
02. Lembah Gumanti	58	61	119	145	163	546	1034
03. Hiliran Gumanti	0	0	0	70	84	154	308
04. Payung Sekaki	44	50	94	36	8	232	420
05. Tigo Lurah	0	0	0	0	0	0	0
06. Lembang Jaya	0	0	0	0	0	0	0
07. Danau Kembar	0	0	0	0	0	0	0
08. Gunung Talang	123	39	162	0	0	324	525
09. Bukit Sundi	0	0	0	0	0	0	0
10. IX Koto Sungai Lasi	0	0	0	0	0	0	0
11. K u b u n g	124	83	207	0	0	414	704
12. X Koto Diatas	59	26	85	14	15	199	339
13. X Koto Singkarak	131	84	215	32	32	494	857
14. Junjung Sirih	23	32	55	108	136	354	685
2017	562	375	937	405	438	2717	4872
2016	456	354	810	380	407	787	1 597

Sumber: Kantor Kementerian Agama Kabupaten Solok

Source: Regional Office of Religious of Solok Regency

Tabel 4.3.13 Jumlah Santri Pondok Pesantren Berdasarkan Jenis Pendidikan Formal yang diikuti di Kabupaten Solok, 2017/
Table Number of Student of Pondok Pesantren by Type of Formal Education at Solok Regency, 2017

Kecamatan Subdistrict	Jenis Pendidikan Formal/ Type of Formal Education		
	<S1	S1	>S1
(1)	(2)	(3)	(4)
01. Pantai Cermin	0	0	0
02. Lembah Gumanti	2	67	1
03. Hiliran Gumanti	32	33	0
04. Payung Sekaki	5	15	1
05. Tigo Lurah	0	0	0
06. Lembang Jaya	0	0	0
07. Danau Kembar	0	0	0
08. Gunung Talang	7	29	0
09. Bukit Sundi	0	0	0
10. IX Koto Sungai Lasi	0	0	0
11. K u b u n g	21	18	0
12. X Koto Diatas	1	48	2
13. X Koto Singkarak	1	66	7
14. Junjung Sirih	14	31	1
Solok	83	307	12

Sumber: Kantor Kementrian Agama Kabupaten Solok

Source: Regional Office of Religious of Solok Regency

Tabel 4.3.14 Jumlah Personel Pondok Pesantren Berdasarkan Jenis Kelamin dan Kualifikasi Pendidikan di Kabupaten Solok, 2017/ Number of Personel Pondok Pesantren by Sex and Education Qualification at Solok Regency, 2017

Kecamatan Subdistrict	Jenis Kelamin/ Sex		Kualifikasi Pendidikan/ Education Qualification			Jumlah/ Total
	Laki-laki/ Male	Perempuan/ Female	<S1	S1	>S1	
(1)	(2)	(3)	(5)	(6)	(7)	(8)
01. Pantai Cermin	0	0	0	0	0	0
02. Lembah Gumanti	15	55	2	67	1	140
03. Hiliran Gumanti	26	39	32	33	0	130
04. Payung Sekaki	9	12	5	15	1	42
05. Tigo Lurah	0	0	0	0	0	0
06. Lembang Jaya	0	0	0	0	0	0
07. Danau Kembar	0	0	0	0	0	0
08. Gunung Talang	22	14	7	29	0	72
09. Bukit Sundi	0	0	0	0	0	0
10. IX Koto Sungai Lasi	0	0	0	0	0	0
11. K u b u n g	23	16	21	18	0	78
12. X Koto Diatas	20	31	1	48	2	102
13. X Koto Singkarak	30	44	1	66	7	148
14. Junjung Sirih	20	26	14	31	1	92
2017	165	237	83	307	12	402
2016	121	189	81	213	16	310

Sumber: Kantor Kementerian Agama Kabupaten Solok
 Source: Regional Office of Religious of Solok Regency

Tabel 4.3.15 Jumlah Personel Pada Pondok Pesantren Berdasarkan Jabatan di Kabupaten Solok, 2017/ Number of Personnel Pondok Pesantren by Position at Solok Regency, 2017

	Kecamatan Subdistrict	Jabatan/ Position			Jumlah/ Total
		Kiyai/ Head of Pesantren	Badai Kiyai/ Vice of Kiyai	Unstadz/ Teacher	
	(1)	(2)	(3)	(4)	(5)
01.	Pantai Cermin	0	0	0	0
02.	Lembah Gumanti	2	0	68	70
03.	Hiliran Gumanti	3	3	49	55
04.	Payung Sekaki	1	2	0	3
05.	Tigo Lurah	0	0	0	0
06.	Lembang Jaya	0	0	0	0
07.	Danau Kembar	0	0	0	0
08.	Gunung Talang	2	1	20	23
09.	Bukit Sundi	0	0	0	0
10.	IX Koto Sungai Lasi	0	0	0	0
11.	K u b u n g	2	2	35	39
12.	X Koto Diatas	2	1	24	27
13.	X Koto Singkarak	2	0	49	51
14.	Junjung Sirih	2	1	41	44
	2017	16	10	286	312
	2016	15	10	285	310

Sumber: Kantor Kementerian Agama Kabupaten Solok
Source: Regional Office of Religious of Solok Regency

Tabel 4.3.16 Banyaknya Perkara Diterima dan Diputuskan Oleh Pengadilan Agama Koto Baru, 2017/ Number of Cases Reported and settled by Court of Religious Justice Office of Koto Baru, 2017

Jenis Perkara / Cases	Sisa Tahun Lalu/ <i>The rest of last year</i>	Diterima / <i>Reported</i>	Diputus-kan / <i>Settled</i>	Sisa + Lain-lain <i>/ Others</i>
(1)	(2)	(3)	(4)	(5)
01. Izin Poligami	0	0	0	0
02. Pembatalan Perkawinan	0	0	0	0
03. Pengangkatan Anak	0	1	1	0
04. Pencegahan Perkawinan	0	0	0	0
05. Cerai Talak	5	164	162	7
06. Cerai Gugat	0	327	317	10
07. Harta Bersama	1	1	2	0
08. Perwalian	0	5	5	0
09. Itsbat Nikah	0	117	117	0
10. Wali Adhal	0	0	0	0
11. Kewarisan	0	4	3	1
12. Dispensasi Kawin	0	34	33	1
13. Penetapan ahli waris	0	0	0	0
14. Hibah	0	0	0	0
15. Kelalaian Atas Kewajiban Suami/Nafkah istri	0	0	0	0
16. Eksekusi hak tanggungan Pengasuhan Anak	0	0	0	0
17. (Hadhanah)	0	3	3	0
16. Lain-Lain	0	1	1	0
2017	6	657	644	19
2016	11	532	537	6

Sumber: Kantor Pengadilan Agama Koto Baru

Source: Court of Religious Justice Office of Koto Baru

Tabel 4.3.17 Jumlah Perkara Yang Diputuskan oleh Pengadilan Agama Koto Baru, 2017/ Number of Case Reports Decides by Koto Baru Religious Court of Koto Baru, 2017

	<i>Bulan/ Month</i>	<i>Izin Poligami/ Polygami Permit</i>	<i>Pengesahan Nikah/ Mariage Legalization</i>	<i>Persetujuan Talak/ Talak Agreement</i>	<i>Cerai Gugat/ Shock Divorce</i>
	(1)	(2)	(3)	(4)	(5)
01.	Januari/January	0	1	2	5
02.	Pebruari/February	0	4	19	26
03.	Maret/March	0	5	14	26
04.	April/April	0	6	14	24
05.	Mei/May	0	22	19	26
06.	Juni/June	0	1	9	20
07.	Juli/July	0	54	5	9
08.	Agustus/August	0	4	22	36
09.	September	0	5	13	26
10.	Oktober/October	0	4	16	35
11.	November/November	0	3	10	48
12.	Desember/December	0	8	18	33
	2017	0	117	161	314
	2016	1	106	118	254

Bersambung / To be Continued....

Lanjutan Tabel/Continued Table 4.3.17

	Bulan/ Month	Fasakh	Gugur	Lainya/ Others	Jumlah/ Total
	(1)	(2)	(3)	(4)	(5)
01.	Januari/January	0	0	3	11
02.	Pebruari/February	0	1	2	52
03.	Maret/March	0	0	4	49
04.	April/April	0	0	6	50
05.	Mei/May	0	0	5	72
06.	Juni/June	0	0	1	31
07.	Juli/July	0	1	2	71
08.	Agustus/August	0	0	4	66
09.	September	0	0	4	48
10.	Oktober/October	0	2	5	62
11.	November/November	0	1	7	69
12.	Desember/December	0	0	4	63
	2017	0	7	47	644
	2016	0	7	51	537

Sumber: Kantor Pengadilan Agama Koto Baru

Source: Court of Religious Justice Office of Koto Baru

Tabel 4.3.18 Jumlah Perkara Yang Diterima oleh Pengadilan Agama Koto Baru, 2017/ Number of Case Reports Received by Koto Baru Religious Court of Koto Baru, 2017

Bulan/ Month	Izin Poligami/ Polygami Permit	Pengesahan Nikah/ Mariage Legalization	Persetujuan Talak/ Talak Agreement	Cerai Gugat/ Shock Divorce
(1)	(2)	(3)	(4)	(5)
Sisa tahun Lalu	0	0	5	0
01. Januari/January	0	1	19	42
02. Pebruari/February	0	4	18	18
03. Maret/March	0	5	18	34
04. April/April	0	6	15	22
05. Mei/May	0	22	15	22
06. Juni/June	0	1	2	10
07. Juli/July	0	54	17	44
08. Agustus/August	0	4	13	32
09. September	0	5	13	28
10. Oktober/October	0	4	17	36
11. November/November	0	3	10	27
12. Desember/December	0	8	7	12
2017	0	117	169	327
2016	1	113	126	273

Bersambung / To be Continued....

Lanjutan Tabel/Continued Table 4.3.18

Bulan/ Month	Fasakh	Lainya/ Others	Jumlah/ Total
(1)	(2)	(4)	(5)
Sisa tahun Lalu	0	1	6
01. Januari/January	0	4	66
02. Pebruari/February	0	2	42
03. Maret/March	0	6	63
04. April/April	0	5	48
05. Mei/May	0	3	62
06. Juni/June	0	0	13
07. Juli/July	0	6	121
08. Agustus/August	0	3	52
09. September	0	5	51
10. Oktober/October	0	7	64
11. November/November	0	5	45
12. Desember/December	0	3	30
2017	0	50	663
2016	0	30	543

Sumber: Kantor Pengadilan Agama Koto Baru

Source: Court of Religious Justice Office of Koto Baru

4.4 KRIMINALITAS/CRIME

Tabel 4.4.1 Banyaknya Kejahatan yang Terjadi pada Wilayah Hukum Kabupaten Solok Menurut Kejadian, 2017 / Number of Crimes in The Legal Territory of Police, 2017

	Kepolisian Sektor Subdistrict Police Office	Kejadian/ Event	Selesai/ Settled
	(1)	(2)	(3)
01.	TIB Umum / Unjuk Rasa / Bencana Alam <i>General Violation/Demonstration/Natural Disaster</i>	2	1
02.	Pembakaran / <i>Burning</i>		
03.	Kebakaran / <i>Fire</i>		
04.	Kesopanan / Susila / <i>Good Manners / Morality</i>		
05.	Perkosaan / <i>Raping</i>	3	1
06.	Perjudian / <i>Gambling</i>	13	6
07.	Meninggalkan orang yang perlu ditolong/ <i>Leave Some One Unhelped</i>		
08.	Pembunuhan / <i>Homicide</i>		
09.	Aniaya Ringan / <i>Light Battering</i>	38	15
10.	Aniaya Berat / <i>Heavy Battering</i>	193	83
11.	Pencurian Biasa / <i>Common Robbery</i>		
12.	Pencurian Berat / <i>Heavy Robbery</i>	127	9
13.	Pencurian dgn kekerasan(Curas) / <i>Armed Robbery</i>	5	1
14.	Penipuan / <i>Deception</i>	49	13
15.	Pengrusakan / <i>Act of Damaging</i>	51	20
16.	Kawin Tambah / <i>Take a 2 wife</i>		
17.	Pengancaman / <i>Possing a Threat</i>		
18.	Penghinaan / <i>Humiliation</i>	8	4
19.	Narkotika / <i>Drugs</i>	30	15
20.	Pornografi / <i>Pornography</i>		
21.	Curanmor / <i>Vehicle Robbery</i>	90	11
22.	Perzinahan / <i>Sexual acts outside of marriage</i>	2	1
23.	Melarikan Gadis / <i>Abscond with a girl</i>	3	
24.	Lain-lain / <i>Others</i>		
	Jumlah	614	180

Sumber: Kantor Polisi Resort Solok

Source: Police Office of Solok Regency

*Data 2016

Tabel 4.4.2 Jumlah Kecelakaan Lalu Lintas Menurut Jenis Korban di Wilayah Hukum Polres Kabupaten Solok, 2017/ *Number of Traffic Accident by Victims in Jurisdiction Police Office of Solok Regency, 2017*

KecamatanSub District	Banyak Kejadian Number of Accident	Meninggal Dunia Death	Luka Berat Severly Injured	Luka Ringan Slightly Injured	Kerugian Looses
(1)	(2)	(3)	(4)	(5)	(6)
1. Pantai Cermin	5		4	5	6 800 000
2. Lembah Gumanti	15	1	6	20	27 400 000
3. Hiliran Gumanti					
4. Payung Sekaki	1		1		
5. Tigo Lurah					
6. Lembang Jaya	5		3	4	4 000 000
7. Danau Kembar	3		2	4	16 000 000
8. Gunung Talang	48	16	23	51	476 800 000
9. Bukit Sundi					
10. IX Koto Sungai Lasi					
11. Kubung	42	5	29	38	101 200 000
12. X Koto Diatas					
13. X Koto Singkarak					
14. Junjung Sirih					
2017	119	22	68	122	632 200 000
2016	133	20	144	57	1 144 600 000

Sumber: Kantor Polisi Resort Kabupaten Solok

Source: Police Office of Solok Regency

Tabel 4.4.3 Jumlah Perkara dan Terdakwa Perkara Pidana yang Diterima/Diselesaikan oleh Pengadilan Negeri Koto Baru Solok, 2017/ *Number of Criminal Cases and Accused who reported/settled by Court of Justice in Koto Baru Solok, 2017*

	Bulan Month	Perkara Pidana/ Criminal Case			
		Tertunda Pending	Masuk/ New	Jumlah/ Total	Terdakwa/ Accused
	(1)	(2)	(3)	(4)	(5)
1	Januari/January	26	8	34	
2	Pebruari/February	20	19	39	
3	Maret/March	29	16	45	
4	April/April	31	12	43	
5	Mei/May	25	19	44	
6	Juni/June	29	13	42	
7	Juli/July	27	9	36	
8	Agustus/August	18	19	37	
9	September	29	8	37	
10	Oktober/October	24	16	40	
11	November/November	25	17	32	
12	Desember/December	22	16	38	

Sumber: Pengadilan Negeri Koto Baru

Source: Public Court of Solok

Tabel 4.4.4 Jumlah Perkara Perdata Gugatan yang diterima/Diselesaikan oleh Pengadilan Negeri Koto Baru Solok, 2017/ *Number of Civil Cases who reported/settled by Court of Justice in Koto Baru Solok ,2017*

	Bulan <i>Month</i>	Perkara Perdata/ <i>Civil Case</i>			Sisa Bulan Ini/ <i>Reporting This Month</i>
		Tertunda <i>Pending</i>	Masuk/ <i>New</i>	Diselesaikan <i>/Finished</i>	
	(1)	(2)	(3)	(4)	(5)
1	Januari/January	24	4	5	23
2	Pebruari/February	23	5	1	27
3	Maret/March	27		1	26
4	April/April	26	1	2	25
5	Mei/May	25	4	5	24
6	Juni/June	24	1	3	22
7	Juli/July	22	3	5	20
8	Agustus/August	20		5	15
9	September	15		2	13
10	Oktober/October	13	8	4	17
11	November/November	17		2	15
12	Desember/December	15		1	14

Sumber: Pengadilan Negeri Koto Baru

Source: Public Court of Solok

Tabel 4.4.5 Jumlah Tahanan Tindak Pidana Khusus yang Diterima/Diselesaikan oleh Kejaksaan Negeri Solok/ *Number of Special Cases who reported/settled by Court of Justice in Solok, 2017*

Bulan Month	Perkara Perdata/ Quick Cases			
	Sisa Bulan Ini/Rest of Last Month	Masuk Bulan Ini/Reported This Month	Diselesaikan/ Finished	Sisa Bulan Ini/Reporting in This Month
(1)	(2)	(3)	(4)	(5)
1 Januari/January	2			2
2 Pebruari/February	2			2
3 Maret/March	2		1	1
4 April/April		2		2
5 Mei/May		2		2
6 Juni/June	2			2
7 Juli/July	2			2
8 Agustus/August	2			2
9 September	1	1		1
10 Oktober/October	1			1
11 November/November	1			1
12 Desember/December	1			1

Sumber: Kejaksaan Negeri Solok

Source: Public Attorney of Solok

Tabel 4.4.6 Jumlah Tahanan Tindak Pidana Umum yang Diterima/Diselesaikan oleh Kejaksaan Negeri Solok/ *Number of Civil Cases who reported/settled by Court of Justice in Solok, 2017*

		Perkara Pidana Umum/ Civil Cases			
Bulan Month	Sisa Bulan Ini/ Rest of Last Month	Masuk Bulan Ini/ Reported This Month	Diselesaikan/ Finished	Sisa Bulan Ini/ Reporting in This Month	
(1)	(2)	(3)	(4)	(5)	
1 Januari/January	6	9	8	7	
2 Pebruari/February	5	20	22	3	
3 Maret/March	3	17	14	6	
4 April/April	6	19	19	6	
5 Mei/May	15	15	17	13	
6 Juni/June	13	8	16	15	
7 Juli/July	15	7	6	16	
8 Agustus/August	16	21	22	15	
9 September	12	15	18	9	
10 Oktober/October	6	20	19	7	
11 November/November	7	17	8	15	
12 Desember/December	15	21	15	21	

Sumber: Kejaksaan Negeri Solok

Source: Public Attorney of Solok

Tabel 4.4.7 Jumlah Tahanan Tindak Pidana Khusus yang Diterima/Diselesaikan oleh Kejaksaan Negeri Cabang Alahan Panjang Solok/ *Number of Special Cases who reported/settled by Court of Justice in Branc Alahan Panjang Solok, 2017*

Bulan Month	Perkara Pidana Umum/ Civil Cases			Sisa Bulan Ini/ Reporting in This Month
	Sisa Bulan Ini/ Rest of Last Month	Masuk Bulan Ini/ Reported This Month	Diselesaikan/ Finished	
(1)	(2)	(3)	(4)	(5)
1 Januari/January	0	0	0	0
2 Pebruari/February	0	0	0	0
3 Maret/March	0	0	0	0
4 April/April	0	0	0	0
5 Mei/May	0	0	0	0
6 Juni/June	0	0	0	0
7 Juli/July	0	0	0	0
8 Agustus/August	0	0	0	0
9 September	0	0	0	0
10 Oktober/October	0	0	0	0
11 November/November	0	0	0	0
12 Desember/December	0	0	0	0

Sumber: Kejaksaan Negeri Solok

Source: Public Attorney of Solok

Tabel 4.4.8 Jumlah Tahanan Tindak Pidana Umum yang Diterima/Diselesaikan oleh Kejaksaan Negeri Cabang Alahan Panjang Solok/ Number of Civil Cases who reported/settled by Court of Justice in Alahan Panjang ,2017

Bulan Month	Perkara Perdata/ Quick Cases			
	Sisa Bulan Ini/ Rest of Last Month	Masuk Bulan Ini/ Reported This Month	Diselesaikan/ Finished	Sisa Bulan Ini/ Reporting in This Month
(1)	(2)	(3)	(4)	(5)
1 Januari/January	2	4	0	0
2 Pebruari/February	2	3	0	0
3 Maret/March	1	2	1	0
4 April/April	2	0	1	0
5 Mei/May	2	3	4	0
6 Juni/June	4	1	5	0
7 Juli/July	0	0	0	0
8 Agustus/August	0	3	3	0
9 September	0	0	0	0
10 Oktober/October	0	0	0	0
11 November/November	0	0	0	0
12 Desember/December	0	0	0	0

Sumber: Kejaksaan Negeri Solok

Source: Public Attorney of Solok

Tabel 4.4.9 Banyaknya Organisasi Sosial yang Terdaftar Menurut Kecamatan di Kabupaten Solok, 2017/ *Number of Registered Social Organization by Subdistrict of Solok Regency ,2017*

Kecamatan/ <i>Subdistrict</i>	Organisi Berbadan Hukum/ <i>Corporate Organization</i>	Organisasi Tidak Berbadan Hukum/ <i>Non Corporate Organization</i>	Jumlah/ <i>Total</i>
(1)	(2)	(3)	(4)
1. Pantai Cermin	1		1
2. Lembah Gumanti	1		1
3. Hiliran Gumanti			
4. Payung Sekaki	1		1
5. Tigo Lurah			
6. Lembang Jaya			
7. Danau Kembar			
8. Gunung Talang	1		1
9. Bukit Sundi			
10. IX Koto Sungai Lasi			
11. Kubung	1		1
12. X Koto Diatas			
13. X Koto Singkarak	1		1
14. Junjung Sirih			1
2017	6		6
2016	6	2	8

Sumber: Dinas Sosial Kabupaten Solok

Source: *Social Service of Solok Regency*

Tabel 4.4.10 Banyaknya Organisasi Masyarakat yang Terdaftar pada Kesbangpol Kabupaten Solok, 2017/ Number of Registered Social Organization at KesbangpolSolok Regency ,2017

Kecamatan/ Subdistrict	Organisi Berbadan Hukum/ Corporate Organization
(1)	(2)
1. Pantai Cermin	
2. Lembah Gumanti	1
3. Hiliran Gumanti	
4. Payung Sekaki	
5. Tigo Lurah	
6. Lembang Jaya	3
7. Danau Kembar	
8. Gunung Talang	14
9. Bukit Sundi	4
10. IX Koto Sungai Lasi	3
11. Kubung	14
12. X Koto Diatas	1
13. X Koto Singkarak	2
14. Junjung Sirih	
2017	42
2016	14

Sumber: Kesbangpol Kabupaten Solok

Source: Kesbangpol Service of Solok Regency

Tabel 4.4.11 Banyaknya Penduduk, Penyandang Cacat, dan Jumlah Penyandang Cacat yang Disantuni di Kabupaten Solok, 2017/ Population, Number of The Physically and The Helped Ones by Subdistrict of Solok Regency, 2017

Kecamatan/ Subdistrict	Jumlah Penyandang Cacat/ Number of Handicappeds	Penyamcang Cacat yang telah disantuni/ Number of The Assisted Handicapped
(1)	(2)	(3)
1. Pantai Cermin	17	
2. Lembah Gumanti	10	
3. Hiliran Gumanti	15	
4. Payung Sekaki	18	1
5. Tigo Lurah	14	
6. Lembang Jaya	20	
7. Danau Kembar	20	
8. Gunung Talang	15	2
9. Bukit Sundi	30	1
10. IX Koto Sungai Lasi	20	
11. Kubung	25	5
12. X Koto Diatas	15	2
13. X Koto Singkarak	15	2
14. Junjung Sirih	10	
2017	244	13
2016	1 114	29

Sumber: Dinas Sosial Kabupaten Solok

Source: Social Service of Solok Regency

Tabel 4.4.12 Banyaknya Panti Asuhan Menurut Status Kepemilikan di Kabupaten Solok, 2017/ Number of Foster Homes by Ownership of Solok Regency ,2017

Kecamatan/ <i>Subdistrict</i>	Pemerintah/ <i>State</i>	Subsidi/ <i>Subsidize</i>	Swasta/ <i>Private</i>
(1)	(2)	(3)	(4)
1. Pantai Cermin			1
2. Lembah Gumanti			1
3. Hiliran Gumanti			
4. Payung Sekaki			1
5. Tigo Lurah			
6. Lembang Jaya			
7. Danau Kembar			
8. Gunung Talang			1
9. Bukit Sundi			
10. IX Koto Sungai Lasi			1
11. Kubung			
12. X Koto Diatas			
13. X Koto Singkarak			1
14. Junjung Sirih			
Solok			6

Sumber: Dinas Sosial Kabupaten Solok

Source: Social Service of Solok Regency

Tabel 4.4.13 Banyaknya Karang Taruna, Organisasi Sosial dan Pekerja Sosial Masyarakat di Kabupaten Solok, 2017/
Table Number of Youth and Social Organization and Social Worker of Solok Regency ,2017

Kecamatan/ Subdistrict	Banyaknya/ Number				
	TKSK	Karang Taruna/ Youth Organiza tion	Organisa si Sosial/ Social Organiza tion	Pekerja Sosial Masyara kat/ Social Worker	Tagana
(1)	(2)	(3)	(4)	(5)	(6)
1. Pantai Cermin	1	2	1	2	2
2. Lembah Gumanti	1	4	1	4	2
3. Hiliran Gumanti	1	3		3	
4. Payung Sekaki	1	3	1	3	
5. Tigo Lurah	1	5		5	
6. Lembang Jaya	1	6		6	2
7. Danau Kembar	1	2		2	1
8. Gunung Talang	1	8	1	8	18
9. Bukit Sundi	1	5		5	
10. IX Koto Sungai Lasi	1	9		9	2
11. Kubung	1	8	1	8	6
12. X Koto Diatas	1	9		9	1
13. X Koto Singkarak	1	8	1	8	6
14. Junjung Sirih	1	2		2	
2017	14	74	6	74	40
2016	14	74	6	74	40

Sumber: Dinas Sosial Kabupaten Solok

Source: Social Service of Solok Regency

Tabel 4.4.14 Banyaknya Kegiatan Patroli per Bulan di Kabupaten Solok, 2017/ Number of Patrol Activities by Month of Solok Regency, 2017

	Bulan/ Month	Jumlah Patroli/ Patrol Activities
	(1)	(2)
1	Januari/January	6
2	Pebruari/February	10
3	Maret/March	11
4	April/April	17
5	Mei/May	13
6	Juni/June	13
7	Juli/July	41
8	Agustus/August	10
9	September	8
10	Oktober/October	18
11	November/November	7
12	Desember/December	5
	2017	159
	2016	129

Sumber: Satuan Polisi Pamong Praja dan Pemadam Kebakaran Kabupaten Solok
 Source: Civil Service Police and Fire Brigade of Solok Regency

Tabel 4.4.15 Banyaknya Kejadian Kebakaran per Bulan di Kabupaten Solok, 2017/ Number of Fire Accident by Month of Solok Regency, 2017

Bulan/ Month	Jumlah Patroli/ Patrol Activities
(1)	(2)
1. Pantai Cermin	2
2. Lembah Gumanti	25
3. Hiliran Gumanti	0
4. Payung Sekaki	0
5. Tigo Lurah	4
6. Lembang Jaya	2
7. Danau Kembar	1
8. Gunung Talang	11
9. Bukit Sundi	5
10. IX Koto Sungai Lasi	0
11. Kubung	11
12. X Koto Diatas	4
13. X Koto Singkarak	12
14. Junjung Sirih	0
2017	77

Sumber: Satuan Polisi Pamong Praja dan Pemadam Kebakaran Kabupaten Solok
 Source: Civil Service Police and Fire Brigade of Solok Regency

4.5 LINGKUNGAN HIDUP/ENVIRONMENT

Tabel 4.5.1 Banyaknya Tempat Pembuangan Sampah per Kecamatan di Kabupaten Solok, 2017 / Number of Garbage Dump by Subdistrict at Solok Regency, 2017

Kecamatan Subdistrict	Rata-rata Volume/Hari Average (Kg/hr)	Kemam- puan Angkut per/ Capa- bility M3/Ming gu	Banyaknya/ Number			
			TPS & Container (unit)	Kapa- sitas (M3)	TPA (Unit)	Kapa- sitas (M3)
(1)	(2)	(3)	(4)	(5)	(6)	(7)
1. Pantai Cermin	53 615,0					
2. Lembah Gumanti	136 865,0					
3. Hiliran Gumanti	44 175,0		1	6		
4. Payung Sekaki	21 975,0					
5. Tigo Lurah	27 067,5					
6. Lembang Jaya	71 590,0	6				
7. Danau Kembar	52 675,0					
8. Gunung Talang	126 645,0	84	13	78		
9. Bukit Sundi	63 835,0	18				
10. IX Koto Sungai Lasi	26 962,5					
11. Kubung	148 622,5	66	6	36		
12. X Koto Diatas	50 217,5		1	6		
13. X Koto Singkarak	85 960,0	18	2	12		
14. Junjung Sirih	33 025,0	6	1	6		
2016	943 230,0	198	24	144		
2017	932 677,5	198	23	138	932 677,5	198

Sumber: Dinas Lingkungan Hidup Kabupaten Solok
Source: Environment Service Solok Regency

Tabel 4.5.2 Jumlah Armada dan Tenaga Kebersihan per Kecamatan, 2017 / Number Vehicle and Human Resources by Subdistrict at Solok Regency, 2017

Kecamatan Subdistrict	Banyaknya/ Number				
	Truk/ Truck	Becak Motor/ Pedicap Motor	Amrol	Mobil Tinja	Tenaga Kerja/ Human Resources
(1)	(2)	(3)	(4)		(5)
1. Pantai Cermin					
2. Lembah Gumanti		1			
3. Hiliran Gumanti					
4. Payung Sekaki		2			
5. Tigo Lurah					
6. Lembang Jaya					
7. Danau Kembar					
8. Gunung Talang	1	5	2	1	22
9. Bukit Sundi	1	2			4
10. IX Koto Sungai Lasi					
11. Kubung	1	3			7
12. X Koto Diatas		1			
13. X Koto Singkarak	1	3			4
14. Junjung Sirih	1				1
2017	5	17	2	1	38
2016	5	17			38

Sumber: Dinas Lingkungan Hidup Kabupaten Solok

Source: Environment Service Solok Regency

Tabel 4.5.3 Banyaknya Usaha yang diawasi terhadap pelaksanaan Amdal/UKL-UPL per Kecamatan, 2017 / Number of Businesses Being Supervised on the Implementation of Environment Impact Analysis by Subdistrict at Solok Regency, 2017

Kecamatan Subdistrict	Banyaknya/ Number		
	Usaha/ Business	Aktif/ Aktived	Diawasi/ Supervised
(1)	(2)	(3)	(4)
1. Pantai Cermin	2		2
2. Lembah Gumanti	5		5
3. Hiliran Gumanti			
4. Payung Sekaki			
5. Tigo Lurah	1		1
6. Lembang Jaya	1		1
7. Danau Kembar	1	1	1
8. Gunung Talang	7	4	7
9. Bukit Sundi			
10. IX Koto Sungai Lasi			
11. Kubung	1	1	1
12. X Koto Diatas	1		1
13. X Koto Singkarak			
14. Junjung Sirih	1	1	1
2017	20	7	20
2016	29	22	19

Sumber: Dinas Lingkungan Hidup Kabupaten Solok

Source: Environment Service Solok Regency

**Tabel 4.5.4 Banyaknya Kejadian Bencana Alam per Kecamatan, 2017 /
Table Number of Natural Disaster by Subdistrict at Solok Regency,
2017**

Kecamatan <i>Subdistrict</i>	Banyaknya/ <i>Number</i>					Lainya/ <i>Others</i>
	Kebakaran/ <i>Fire</i>	Gempa Bumi/ <i>Earthquake</i>	Banjir/ <i>Flood</i>	Angin Ribut/ <i>Typhon</i>	Tanah Longsor / <i>Land Slide</i>	
(1)	(2)	(3)	(4)	(5)	(6)	(7)
1. Pantai Cermin	3		1		1	
2. Lembah Gumanti	14					
3. Hiliran Gumanti	3					
4. Payung Sekaki	6				1	
5. Tigo Lurah						
6. Lembang Jaya	1					
7. Danau Kembar	1			2		
8. Gunung Talang	14				2	2
9. Bukit Sundi	7		2		1	
10. IX Koto Sungai Lasi	3		1	1	2	
11. Kubung	17		3	4	3	1
12. X Koto Diatas	6		1	1	7	
13. X Koto Singkarak	18		1	4	6	1
14. Junjung Sirih			1	2		3
Solok	93	0	10	14	23	7

Sumber: Badan Penanggulangan Bencana Daerah Kabupaten Solok

Source: Regional Disaster Management Agency Service Solok Regency

Tabel 4.5.5 Banyaknya Kerugian Kejadian Bencana Alam per Kecamatan, 2017 / Number of Loss Natural Disaster by Subdistrict at Solok Regency, 2017

Kecamatan Subdistrict	Banyaknya/			
	Kepala Keluarga/ Head of Family	Penderita Jiwa/ Mental Disorders	Mati/ Dead	Cacat/ Disable
(1)	(2)	(3)	(4)	(5)
1. Pantai Cermin				
2. Lembah Gumanti			1	1
3. Hiliran Gumanti				
4. Payung Sekaki				
5. Tigo Lurah				
6. Lembang Jaya				
7. Danau Kembar				
8. Gunung Talang				
9. Bukit Sundi				
10. IX Koto Sungai Lasi				
11. Kubung			1	
12. X Koto Diatas				
13. X Koto Singkarak				
14. Junjung Sirih			1	1
2017			3	2
2016			12	

Sumber: Badan Penanggulangan Bencana Daerah Kabupaten Solok

Source: Regional Disaster Management Agency Service Solok Regency

PERTANIAN

AGRICULTURE

5

Produksi selama

 Padi

371.336 Ton

Jagung 

2.356.67 Ton

 Sapi Potong

37.768 Ekor

Ayam Ras petelur 

23.000 Ekor



PENJELASAN TEKNIS

TECHNICAL NOTES

- | | |
|---|---|
| <p>1. Lahan sawah adalah lahan pertanian yang berpetak-petak dan dibatasi oleh pematang (galengan), saluran untuk menahan/menyalurkan air, yang biasanya ditanami padi sawah tanpa memandang dari mana diperoleh atau status lahan tersebut. Lahan yang dimaksud termasuk lahan yang terdaftar di Pajak Bumi Bangunan, luran Pembangunan Daerah, lahan bengkok, lahan serobotan, lahan rawa yang ditanami padi dan lahan bekas tanaman tahunan yang telah dijadikan sawah, baik yang ditanami padi, palawija atau tanaman semusim lainnya.</p> | <p>1. Wetland is agricultural land that separated by small dykes to resist water, where the main crop is usually wetland paddy without considering where it is got from or the status of the land. It includes the land that is registered at land income tax office, regional development contribution, 'bengkok' land, illegal ownership, swamps for rice cultivation, and annual crop land mark that has been used as rice field, which are both planted with paddy, secondary crops or the other seasonal crops.</p> |
| <p>2. Tegal/Kebun adalah lahan pertanian bukan sawah (lahan kering) yang ditanami tanaman semusim atau tahunan dan terpisah dengan halaman sekitar rumah serta penggunaannya tidak berpindah pindah.</p> | <p>2. Dry field/Garden is an dryland (unirrigated land) which is planted with seasonal or annual crops and separately from the yard around the house without shifting</p> |
| <p>3. Ladang/Huma adalah lahan pertanian bukan sawah (lahan kering) yang biasanya ditanami tanaman semusim dan penggunaannya hanya semusim atau dua musim, kemudian akan ditinggalkan bila sudah tidak subur</p> | <p>3. Unirrigated agricultural field /Shifting cultivation land is dryland (unirrigated land) that usually is cultivated for seasonal crops and utilized only for one or two seasons, then it will be left when it is not fertile (shifting).</p> |

lagi (berpindah-pindah).
Kemungkinan lahan ini beberapa tahun kemudian akan dikerjakan kembali jika sudah subur.

Maybe, this land will be used again in a few years if it has been fertile.

4. **Lahan yang sementara tidak diusahakan** adalah lahan yang biasanya diusahakan tetapi untuk sementara (lebih dari 1 (satu) tahun tetapi kurang dari atau sama dengan 2 (dua) tahun) tidak diusahakan, termasuk lahan sawah yang tidak diusahakan selama lebih dari 2 (dua) tahun.
4. **Temporarily unused land** is land that is regularly used but temporarily (more than a year but less or equal than two years) is unused, it includes wetland that is not cultivated more than two years.
5. Data pokok tanaman pangan yang dikumpulkan adalah luas panen dan produktivitas (hasil per hektar). Produksi tanaman pangan merupakan hasil perkalian antara luas panen dengan produktivitas. Pengumpulan data luas panen dilakukan setiap bulan dengan pendekatan area kecamatan di seluruh wilayah Indonesia. Pengumpulan data produktivitas dilakukan melalui pengukuran langsung pada plot ubinan berukuran 2½ m x 2½ m. Pengumpulan data produktivitas dilakukan setiap subround (empat bulanan) pada waktu panen petani.
5. *The main food crops data collected consists of harvested area and productivity (yield per hectare). Food crops production is generated by harvested area multiplied by productivity. The harvested area data is collected every month using sub district area approach in all sub district in Indonesia. The productivity data collection is conducted by a direct measurement in 2½m x 2½m crop cutting plot. The productivity measurement is conducted in every subround (four monthly) at the time when farmers are harvesting their crops.*

6. Data produksi padi dan palawija yang disajikan adalah dalam kualitas: gabah kering giling (padi), pipilan kering (jagung), biji kering (kedelai dan kacang tanah), dan umbi basah (ubi kayu dan ubi jalar).

7. **Tanaman sayuran dan buah-buahan semusim**

Tanaman sayuran semusim adalah tanaman sumber vitamin, garam mineral dan lain-lain yang dikonsumsi dari bagian tanaman yang berupa daun, bunga, buah, dan umbinya, yang berumur kurang dari satu tahun.

Tanaman buah-buahan semusim adalah tanaman sumber vitamin, garam mineral, dan lain-lain yang dikonsumsi dari bagian tanaman yang berupa buah, berumur kurang dari satu tahun, tidak berbentuk pohon/rumpun tetapi menjalar dan berbatang lunak.

8. **Tanaman buah-buahan dan sayuran tahunan**

Tanaman buah-buahan tahunan adalah tanaman sumber vitamin, garam mineral, dan lain-lain yang dikonsumsi dari bagian tanaman yang berupa buah dan merupakan tanaman tahunan.

6. *Production of paddy and secondary crops data are presented in the form of: dry unhusked rice (paddy), dry loose maize (maize), dry shells crops (soybeans and peanuts), and fresh roots (cassava and sweet potatoes).*

7. **Seasonal vegetable and fruit plants**

Seasonal vegetable plants are plants which are the sources of vitamin, mineral salt, etc, consumed from the part of the plant in the form of leaf, flower, fruit, and root with the age of less than one year.

Seasonal fruit plants are plants which are the sources of vitamin, mineral salt, etc, consumed from the part of the plant in the form of fruits. These plants are creeps with the age of less than one year.

8. **Annual fruit and vegetable plants**

Annual fruit plants are plants which are the sources of vitamin, contained mineral salt, etc, consumed from the part of plant in the form of fruit and more than one year of age.

Annual vegetable plants are plants

Tanaman sayuran tahunan adalah tanaman sumber vitamin, garam mineral, dan lain-lain yang dikonsumsi dari bagian tanaman yang berupa daun dan atau buah yang berumur lebih dari satu tahun.

which are the sources of vitamin, contained mineral salt, etc, consumed from the part of the plant in the form of vegetable and more than one year of age.

9. **Tanaman biofarmaka** adalah tanaman yang bermanfaat untuk obat-obatan, kosmetik, dan kesehatan yang dikonsumsi atau digunakan dari bagian-bagian tanaman seperti daun, batang, buah, umbi (rimpang) ataupun akar.

9. **Medicinal plants** are plants which are useful for medicine. It is consumed from part of the plant such as leaf, flower, fruit, tuber, and root.

10. **Tanaman hias** adalah tanaman yang mempunyai nilai keindahan baik bentuk, warna daun, tajuk maupun bunganya, sering digunakan untuk penghias pekarangan dan lain sebagainya.

10. **Ornamental plants** are plants which have a beauty value, either in shape, colour of leaf or crown of flower, and they are often used as a yard decorator.

11. **Luas panen tanaman hortikultura** adalah luas tanaman sayuran, buah-buahan, biofarmaka, dan tanaman hias yang diambil hasilnya/dipanen pada periode pelaporan.

11. **Harvested area of horticultureis** area which vegetable, fruit, medicinal and ornamental plant of crop harvested during the period of report.

12. **Luas panen untuk tanaman sayuran** adalah luas tanaman yang dipanen sekaligus/habis/dibongkar dan luas tanaman yang dipanen berkali-kali (lebih dari satu kali)/belum habis.

12. **Harvested area of vegetables is** area of entirely plant harvested/demolished and plant harvested several times/undemolished.

Tanaman yang dipanen sekaligus/

Entirely plants harvested/ demolished are plants usually

habis/dibongkar adalah tanaman yang sehabis panen langsung dibongkar/dicabut, terdiri dari bawang merah, bawang putih, bawang daun, kentang, kol/kubis, kembang kol, petsai/sawi, wortel, lobak, dan kacang merah.

Tanaman yang dipanen berkali-kali (lebih dari satu kali)/belum habis adalah tanaman yang pemanenannya lebih dari satu kali dan biasanya dibongkar apabila panen terakhir sudah tidak memadai lagi, terdiri dari: kacang panjang, cabe besar, cabe rawit, jamur, tomat, terung, buncis, ketimun, labu siam, kangkung, bayam, melon, semangka, dan blewah.

harvested once and demolished to be substituted by other plants, consisting of: shallots, garlic, leeks, potato, cabbage, cauli flower, mustard green, carrots, chinese radish, and red kidney beans.

Plants harvested several times/undemolished are plants usually harvested more than once and demolished in the case that the last harvest was economically not profitable. They consist of : yard long beans, chili, small chili, mushroom, tomatoes, egg plant, french beans, cucumber, pumpkin/chajota, swamp cabbage, spinach, melon, watermelon, and blewah .

13. Produksi hortikultura adalah hasil menurut bentuk produk dari setiap tanaman sayuran, buah-buahan, biofarmaka dan tanaman hias yang diambil berdasarkan luas yang dipanen/tanaman yang menghasilkan pada bulan/triwulan laporan.

13. *Horticulture production is the standard production quantity form of vegetable, fruit, medicinal and ornamental plant based on harvested area/the number of production plants reported monthly/quarterly.*

14. Data perkebunan besar dikumpulkan oleh BPS setiap bulan secara lengkap (sensus bulanan) dengan sistem surat pos. Khusus untuk tanaman kelapa, cengkeh, dan kapok, datanya diperoleh dari

14. *Data on estates are collected by the BPS every month on complete basis through a mailing system. Data on coconut, clove, and kapok, as well as on smallholder plantation, are acquired from the*

Direktorat Jenderal Perkebunan.
Data perkebunan rakyat juga diperoleh dari Direktorat Jenderal Perkebunan.

Directorate General of Estates.

15. Penghitungan luas tanaman perkebunan besar adalah pada keadaan akhir tahun dan tidak termasuk yang luasnya kurang dari 5 hektar.
16. Bentuk produksi perkebunan adalah; karet kering (karet), daun kering (teh dan tembakau), biji kering (kopi dan coklat), kulit kering (kayu manis dan kina), serat kering (rami), bunga kering (cengkeh), refined sugar (tebu dari perkebunan besar), gula mangkok (tebu dari perkebunan rakyat), ekivalen kopra (kopra), biji dan bunga (pala) serta minyak daun (sereh).
17. Persediaan akhir tahun produksi perkebunan besar bukan merupakan cadangan penyangga (buffer stock).
18. Data Statistik Kehutanan sebagian besar merupakan data sekunder yang bersumber dari Kementerian Kehutanan.
15. *Planted areas of estates refer to condition at the end of the year, and exclude areas less than 5 hectares.*
16. *Production of estates crops are follows: dry rubber (rubber); dry leaves (tea and tobacco); dry beans (coffee and cocoa); dry bark (cassia vera and cinchona); dry fibre (rosella); dry flowers/buds (cloves); refined sugar (sugar cane from estate); cup sugar (sugar cane from smallholders); copra (copra); seeds and buds (nutmeg); and leaf oil (citronella).*
17. *The production availability of estates at the end of year is not the buffer stock.*
18. *Most of forestry statistics are secondary data obtained from the Ministry of Forestry.*

AGRICULTURE

19. Kawasan hutan adalah wilayah tertentu yang berupa hutan, yang ditunjuk dan atau ditetapkan oleh pemerintah untuk dipertahankan keberadaannya sebagai hutan tetap. Hal ini untuk menjamin kepastian hukum mengenai status kawasan hutan, letak batas dan luas suatu wilayah tertentu yang sudah ditunjuk menjadi kawasan hutan tetap.
19. *Forest Area is a specific territory of forest ecosystem determined and or decided by the government as a permanent forest. Such decision is important to maintain the size of forest area and to ensure its legitimation and boundary demarcation of permanent forest.*
20. Kawasan hutan Indonesia ditetapkan oleh Menteri Kehutanan dalam bentuk Surat Keputusan Menteri Kehutanan tentang Penunjukan Kawasan Hutan dan Perairan Provinsi. Penunjukan Kawasan Hutan ini disusun berdasarkan hasil pemaduserasian antara Rencana Tata Ruang Wilayah Provinsi (RTRWP) dengan Tata Guna Hutan Kesepakatan (TGHK).
20. *Indonesian forest area is determined by the Minister of Forestry in the format of Ministerial Decree on the Designation of Provincial Forest Area and Inland Water, Coastal and Marine Ecosystem. The designation of Forest Area is formulated based on integrated and harmonized of Provincial Spatial Planning (RTRWP) and Forest Land Use by Concensus (TGHK).*
21. Penunjukan kawasan hutan mencakup pula kawasan perairan yang menjadi bagian dari Kawasan Suaka Alam (KSA) dan Kawasan Pelestarian Alam (KPA).
21. *The designation of forest area in some cases also cover inland water, coastal and marine ecosystem that may become part of Sanctuary Reserve Area (KSA) and Nature Conservation Area (KPA).*
22. Kawasan Suaka Alam (KSA) adalah
22. *A Sanctuary Reserve Area is a*

kawasan dengan ciri khas tertentu, baik di darat maupun di perairan yang mempunyai fungsi pokok sebagai kawasan pengawetan keanekaragaman tumbuhan dan satwa serta ekosistemnya, yang juga berfungsi sebagai wilayah sistem penyangga kehidupan.

specific terrestrial or aquatic area having specific criteria for preserving biodiversity plant and animal as well as ecosystem, which also serve as life support system.

23. Kawasan Pelestarian Alam (KPA) adalah kawasan dengan ciri khas tertentu, baik di darat maupun di perairan yang mempunyai fungsi pokok perlindungan sistem penyangga kehidupan, pengawetan keanekaragaman jenis tumbuhan dan satwa, serta pemanfaatan secara lestari sumber daya alam hayati dan ekosistemnya.

23. *A Nature Conservation area is a specific terrestrial or aquatic area whose main function is to serve life support system and preserve diversity of plant and animal species, as well as to provide a sustainable utilization of living resources and their ecosystems.*

24. Berdasarkan Undang-Undang No. 41 Tahun 1999 tentang Kehutanan, kawasan hutan dibagi ke dalam kelompok Hutan Konservasi, Hutan Lindung, dan Hutan Produksi.

24. *In accordance to the Act on Forestry No. 41/1999, forest area is categorized as Conservation Forest, Protection Forest and Production Forest.*

25. Hutan Konservasi adalah kawasan hutan dengan ciri khas tertentu, yang mempunyai fungsi pokok pengawetan keanekaragaman tumbuhan dan satwa serta ekosistemnya.

25. *Conservation Forest is a forest area having specific characteristic established for the purposes of conservation of animal and plant species as well as their ecosystem.*

AGRICULTURE

26. Hutan Lindung adalah kawasan hutan yang mempunyai fungsi pokok sebagai perlindungan sistem penyangga kehidupan untuk mengatur tata air, mencegah banjir, mengendalikan erosi, mencegah intrusi air laut, dan memelihara kesuburan tanah.
27. Hutan Produksi adalah kawasan hutan yang mempunyai fungsi pokok memproduksi hasil hutan. Hutan produksi terdiri dari Hutan Produksi Tetap (HP), Hutan Produksi Terbatas (HPT), dan Hutan Produksi yang dapat dikonversi.
28. Hutan Konservasi terdiri dari: Kawasan suaka alam berupa Cagar Alam (CA) dan Suaka Margasatwa (SM); kawasan pelestarian alam berupa Taman Nasional (TN), Taman Hutan Raya (THR), dan Taman Wisata Alam (TWA); Taman Buru (TB). Taman Buru adalah kawasan hutan yang ditetapkan sebagai tempat wisata berburu.
29. Penetapan lahan kritis mengacu pada lahan yang telah sangat rusak karena kehilangan penutupan vegetasinya, sehingga kehilangan atau berkurang fungsinya sebagai
26. *Protection Forest is a forest area designated to serve life support system, maintain hydrological system, prevent of flood, erotion control, seawater intrusion, and maintain soil fertility.*
27. *Production Forest is a forest area designated mainly to promote sustainable forest production. Production forest is classified as permanent production forest, limited production forest, and convertible production forest.*
28. *Conservation Forest is divided into: Sanctuary Reserve area consists of Strict Nature Reserve and Wildlife Sanctuary. Nature conservation area consists of National Park (TN), Grand Forest Park (THR), and Nature Recreation Park (TWA); Game Hunting Park (TB) Game Hunting Park is forest area devoted for game hunting recreation.*
29. *Critical land refers to a piece of land severely damaged due to lost of its vegetation cover so that its functions as water retention, erosion control, nutrient cycling,*

penahan air, pengendali erosi, siklus hara, pengatur iklim mikro, dan retensi karbon. Berdasarkan kondisi vegetasinya, kondisi lahan dapat diklasifikasikan sebagai: sangat kritis, kritis, agak kritis, potensial kritis, dan kondisi normal.

micro climate regulator and carbon retention are completely depleted. Based upon its vegetation condition, the land could be classified as : very critical, critical, slight critical, potential critical, and normal condition.

30. Reboisasi atau rehabilitasi hutan bertujuan untuk menghutankan kembali kawasan hutan yang kritis di wilayah daerah aliran sungai (DAS) yang dilaksanakan bersama masyarakat secara partisipatif.

30. Reforestation or forest rehabilitation is intended to rehabilitate the critical land inside forest area or watershed to improve their ecological and hydrological functions. The activities were conducted with active participation of local communities who live nearby the target area.

31. Pemanfaatan hasil hutan kayu adalah segala bentuk usaha yang memanfaatkan dan mengusahakan hasil hutan kayu dengan tidak merusak lingkungan dan tidak mengurangi fungsi pokok hutan. Kegiatan ini hanya dapat dilaksanakan pada areal hutan yang memiliki potensi untuk dilakukan kegiatan pemanfaatan hasil hutan kayu dan dapat dilaksanakan setelah diperoleh izin usaha.

31. Commercial utilization of timber as forest product is activities to utilize timber without destructing the environment and undermining the main functions of the forest area. Those activities could only be executed in forest area with high commercial timber value with license.

32. Izin Usaha Pemanfaatan Hasil Hutan Kayu (IUPHHK) pada hutan alam adalah izin untuk memanfaatkan

32. The license to commercially utilize timber in natural forest is license to utilize production forest for which

AGRICULTURE

hutan produksi yang kegiatannya terdiri dari pemanenan atau penebangan, penanaman, pemeliharaan, pengamanan, pengolahan, dan pemasaran hasil hutan kayu. IUPHHK dapat diberikan kepada perorangan, koperasi, badan usaha swasta, dan BUMN/BUMD.

the activities consist of harvesting or felling, planting, tending, protecting, processing, and marketing. The license could be granted to individuals, cooperatives, private companies, state-owned enterprises/local government-owned enterprises.

33. Produksi hasil hutan utama yang dihasilkan dari hutan adalah kayu bulat. Produksi kayu bulat ini dihasilkan dari hutan alam melalui kegiatan perusahaan Hak Pengusahaan Hutan (HPH/IUPHHK), kegiatan ijin pemanfaatan kayu (IPK) dalam rangka pembukaan wilayah hutan, pembangunan Hutan Tanaman Industri (HTI), serta kegiatan hutan rakyat.

33. *The main product of commercial forest operation is log. The log is harvested from various sources such as natural forest granted to concessionaires (IUPHHK/HPH), land clearing activities (IPK), industrial forest plantation (HTI) and community forest.*

34. Kayu Gergajian merupakan kayu hasil konversi kayu bulat dengan menggunakan mesin gergaji, mempunyai bentuk yang teratur dengan sisi-sisi sejajar dan sudut-sudutnya siku dengan ketebalan tidak lebih dari 6 cm dan kadar air tidak lebih dari 18 persen. Kayu gergajian yang diolah langsung dari kayu bulat, wajib didukung dengan dokumen yang sah.

34. *Sawn Timber Constitutes a sawmill product derived from logs as raw material. The product is characterized with regular forms having parallel sides at right angle to each other, thickness not more than 6 cm and moisture content not to exceed 18 percent. Sawn timber produced directly from logs must be certified by a legal document.*

35. Kayu Lapis adalah panel kayu yang

35. *Plywood is wood panel consisting*

tersusun dari lapisan veneer dibagian luarnya, sedangkan dibagian intinya (core) bisa berupa veneer atau material lain, diikat dengan lem kemudian di-press (ditekan) sedemikian rupa sehingga menjadi panel yang kuat. Termasuk dalam artian ini adalah kayu lapis yang dilapisi lagi dengan material lain.

of layers pressed together in between veneers; the core may be veneer or some other material, bound together with glue and pressed tightly together to make a strong panel. Included to this definition is plywood covered with other materials.

36. Data populasi ternak bersumber dari Direktorat Jenderal Peternakan dan Kesehatan Hewan Kementerian Pertanian, sedangkan jumlah pemotongan ternak merupakan hasil Survei Laporan Pemotongan Ternak. Pengumpulan data pemotongan ternak dilakukan secara lengkap setiap triwulan di seluruh Rumah Potong Hewan (RPH) dan Tempat Pemotongan Hewan (TPH) yang ada di Indonesia. Pada tahun 2013 jumlah Dokumen RPH/TPH hasil pencacahan yang diolah sebanyak 4.033.

36. Data of domestic livestock population are obtain from the Directorate General of Livestock and Animal Health Service, while data on the number of animals slaughtered are based on the quarterly survey conducted by BPS. This survey is a complete enumeration on all slaughterhouses and abattoirs in Indonesia. There are 4.033 covered in 2013.

37. Data statistik perikanan merupakan data sekunder yang bersumber dari Direktorat Jenderal Perikanan Tangkap dan Direktorat Jenderal Budidaya. Statistik perikanan dibedakan atas data Perikanan Tangkap dan Perikanan Budidaya. Perikanan Tangkap diklasifikasikan

37. Fishery Statistics are secondary data obtained from the Directorate General of Capture Fisheries and Directorate General of Aquaculture. Fishery statistics are categorized into capture fisheries and aquaculture. Capture fisheries are further classified into marine

AGRICULTURE

atas penangkapan ikan di laut dan penangkapan ikan di perairan umum. Perikanan Budidaya diklasifikasikan atas jenis budidaya yaitu budidaya laut, tambak, kolam, karamba, jaring apung, dan sawah.

38. Rumah Tangga Perikanan Tangkap adalah rumah tangga yang melakukan kegiatan penangkapan ikan/binatang air lainnya/tanaman air dengan tujuan sebagian/seluruh hasilnya untuk dijual.

39. Rumah Tangga Perikanan Budidaya adalah rumah tangga yang melakukan kegiatan budidaya ikan/binatang air lainnya/tanaman air dengan tujuan sebagian/seluruh hasilnya untuk dijual.

capture fisheries and inland open water capture fisheries. Aquaculture are further classified into several types of culture: marine culture, brackish water pond, fresh water pond, cage, floating net, and fish breeding in paddy fields.

38. *A capture fishery household is a household conducting activities in catching fishes/other aquatic animals/aquatic plants, for which the products are wholly or partly to be sold.*

39. *An aquaculture fishery household is a household conducting activities in culturing fishes/other aquatic animals/aquatic plants, for which the products are wholly or partly to be sold. different types of parameters.*

ULASAN

DESCRIPTION

Produksi padi di Kabupaten Solok pada Tahun 2017 tercatat sebesar 371.336,7 ton. Produksi jagung tahun 2017 mengalami peningkatan dibandingkan tahun 2016 yaitu dari 1.630,6ton pada 2016 menjadi 2.356,7 ton pada tahun 2017 dengan luas panen 406 Ha

Tanaman sayur-sayuran dengan produksi terbesar tahun 2017 di Kabupaten Solok adalah Bawang Merah 82.685,2. Sedangkan buah-buahan terbanyak diproduksi oleh tanaman Markisa 64.151,5.

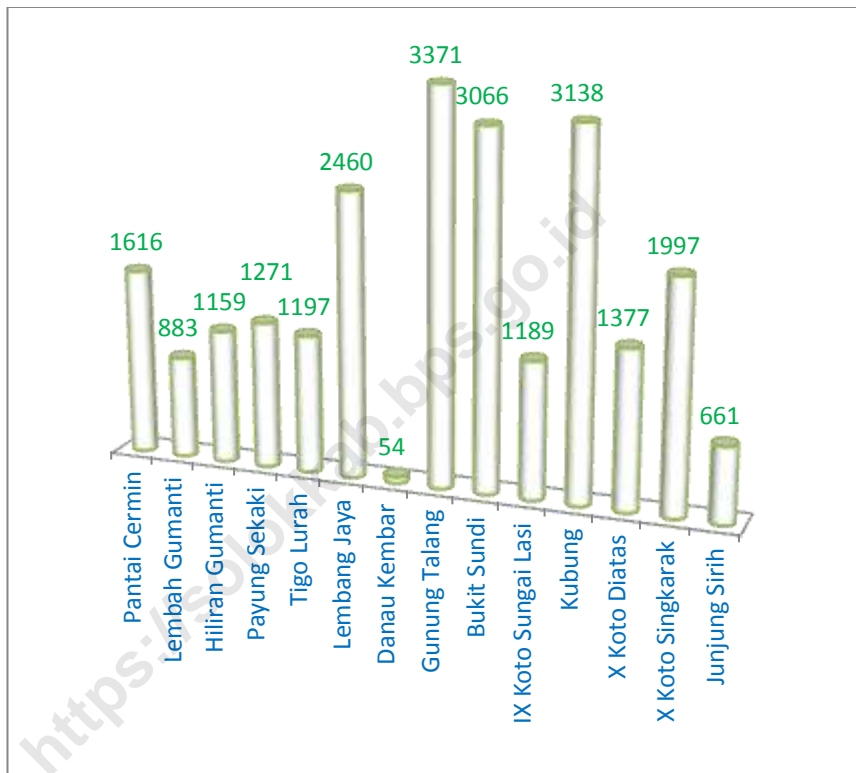
Dinas Pertanian Kabupaten Solok mencatat sebanyak 37.768 sapi. Sementara itu, populasi unggas terbesar adalah ayam Ras 2.476.140.

Total paddy production in Solok in 2017 is 371.336,7tons. Total corn production also increased in 2017 is 2.356,7 tons from 1.630,6 tons in 2015 and harvested area is 406Ha.

The largest production of vegetables in Solok in 2017 is Onion 82.685,2. Otherwise fruits is Passion Fruit 64.151,5.

Agiculture Service of Solok Regency recorded as many as 37.768 cows. Meanwhile, the biggest poultry population is broilers 2.476.140.

Gambar 5.1 Luas Lahan Sawah Menurut Kecamatan di Kabupaten Solok (hektar), 2017/ *Area of Wetland by Subdistrict in Solok Regency, 2017*



Sumber: Dinas Pertanian Kabupaten Solok
Source: Agriculture Service of Solok Regency

5.1 TANAMAN PANGAN/*FOOD CROPS*

Tabel 5.1.1 Luas Lahan Sawah Menurut Kecamatan dan Jenis Pengairan di Kabupaten Solok (hektar), 2017/ *Area of Wetland by Subdistrict and Type of Irrigation in Solok Regency, 2017*

Kecamatan <i>Subdistrict</i>	Irigasi <i>Irrigation</i>	Non Irigasi <i>Non Irrigation</i>	Jumlah <i>Total</i>
(1)	(2)	(3)	(4)
1. Pantai Cermin	1 616	0	1 616
2. Lembah Gumanti	651	232	883
3. Hiliran Gumanti	1 079	80	1 159
4. Payung Sekaki	1 183	88	1 271
5. Tigo Lurah	1 177	20	1 197
6. Lembang Jaya	2 460	0	2 460
7. Danau Kembar	54	0	54
8. Gunung Talang	3 371	0	3 371
9. Bukit Sundi	3 066	0	3 066
10. IX Koto Sungai Lasi	1 151	38	1 189
11. Kubung	2 812	326	3 138
12. X Koto Diatas	1 286	91	1 377
13. X Koto Singkarak	1 856	141	1 997
14. Junjung Sirih	661	0	661
2017	22 423	1 016	23 439
2016	22 400	1 039	23 439

Sumber: Dinas Pertanian Kabupaten Solok

Source: *Agriculture Service of Solok Regency*

Tabel 5.1.2 Luas Lahan Sawah Menurut Jenis Pengairannya di Kabupaten Solok/ Area of Land By Type of Irrigation of Solok Regency

Jenis Pengairan		Luas Lahan
Type Of Irrigation		Area of Land (Ha)
(1)		(2)
1.	Irigasi Teknis/ <i>Technical Irrigation</i>	6 637
2.	Irigasi Setengah Teknis/ <i>Semi Technical Irrigation</i>	5 528
3.	Irigasi Sederhana PU/ <i>Non Technical Irrigation</i>	5 974
4.	Irigasi Non PU / <i>Non Government Irrigation</i>	4 284
5.	Tadah Hujan / <i>Rain Fed</i>	1 016
6.	Lainnya/ <i>Others</i>	0
2017		23 439
2016		23 439

Sumber: Dinas Pertanian Kabupaten Solok

Source: Agriculture Service of Solok Regency

Tabel 5.1.3 Luas Lahan Sawah Menurut Jenis Irigasi di Kabupaten Solok, 2017/ Are of Wetland by Tipe of Irigation in Solok Regency, 2017

Kecamatan <i>Subdistrict</i>	Jenis Irigasi/ <i>Type of Irigation</i>				Tada Hujan <i>Rain Fed</i>	Jumlah <i>Total</i>
	Teknis <i>Technical</i>	Setengah Teknis <i>Semi Technical</i>	Sederhana <i>Simple</i>	Non PU <i>Non Government Irrigation</i>		
(1)	(2)	(3)	(4)	(5)		
1. Pantai Cermin	720	88	342	466	0	1 616
2. Lembah Gumanti	0	304	347	0	232	883
3. Hiliran Gumanti	0	0	473	606	80	1 159
4. Payung Sekaki	525	0	227	431	88	1 271
5. Tigo Lurah	0	0	665	512	20	1 197
6. Lembang Jaya	839	893	41	687	0	2 460
7. Danau Kembar	0	0	0	54	0	54
8. Gunung Talang	608	1 673	1 090	0	0	3 371
9. Bukit Sundi	1 730	596	6	734	0	3 066
10. IX Koto Sungai Lasi	126	75	787	163	38	1 189
11. Kubung	1 330	1 002	80	400	326	3 138
12. X Koto Diatas	0	113	1 014	159	91	1 377
13. X Koto Singkarak	650	392	776	38	141	1 997
14. Junjung Sirih	109	392	126	34	0	661
2017	6 637	5 528	5 974	4 284	1 016	23 439
2016	6 637	5 528	5 975	4 260	1 039	23 439

Sumber: Dinas Pertanian Kabupaten Solok

Source: Agriculture Service of Solok Regency

Tabel 5.1.4 Luas Lahan Tegal/Kebun, Ladang/Huma, dan Lahan yang Sementara Tidak Diusahakan Menurut Kecamatan di Kabupaten Solok (hektar), 2017/ Area of Dry Field/Garden, Shifting Cultivation, Land and Temporarily Unused Land by Subdistrict in Solok Regency (hectar), 2017

Kecamatan <i>Subdistrict</i>		Tegal/Kebun <i>Dry Field/Garden</i>	Ladang/Huma <i>Shifting Cultivation</i>	Sementara Tidak Diusahakan <i>Temporarily Unused</i>
(1)		(2)	(3)	(4)
1.	Pantai Cermin	2 765	4 703	848
2.	Lembah Gumanti	3 409	3 724	14 239
3.	Hiliran Gumanti	761	232	360
4.	Payung Sekaki	823	1 335	850
5.	Tigo Lurah	395	340	3 100
6.	Lembang Jaya	783	1 852	455
7.	Danau Kembar	693	1 076	140
8.	Gunung Talang	992	435	581
9.	Bukit Sundi	2 914	144	109
10.	IX Koto Sungai Lasi	2 263	382	1 102
11.	Kubung	2 815	1 015	5
12.	X Koto Diatas	685	540	6 036
13.	X Koto Singkarak	868	519	2 391
14.	Junjung Sirih	745	2 308	1 798
2017		20 911	18 605	32 014
2016		20 680	18 497	32 326

Sumber: Dinas Pertanian Kabupaten Solok

Source: Agriculture Service of Solok Regency

Tabel 5.1.5 Luas Lahan dan Presentase Menurut Jenis Penggunaannya di Kabupaten Solok/ *Size of Area and Percentage of Land Area by Kind of Use in Solok Regency*

Jenis Penggunaan <i>Kind Of Use</i>	Luas Lahan <i>Area of Land (Ha)</i>	
	2016 (2)	2017 (3)
(1)	(2)	(3)
1. Lahan Sawah/ <i>Wet Land</i> Pekarangan, Bangunan dan Halaman	23 439	23 439
2. Sekitarnya/ <i>House Yard, Building and Their Surrounding</i>	7 163	7 170
3. Tegal, Kebun, Ladang dan Huma/ <i>Dry Land Culvation, Planting Unirrigated Field and Field for rice Culvation</i>	39 177	39 516
4. Perkebunan / <i>Estate</i>	10 070	10 120
5. Kebun Campuran / <i>Mixed Plantation</i>	-	0
6. Hutan Negara / <i>State Forest</i>	145 320	145 320
7. Hutan Rakyat / <i>People Forest</i>	60 893	60 893
8. Sementara tidak diusahakan / <i>Temporarily Not Being Worked Land</i>	32 326	32 014
9. Semak-semak / <i>Alang-alang / Underbrush / Coarse Grass</i>	3 417	3 417
10. Rawa-rawa / <i>Swamp Forest</i>	4	4
11. Kolam / <i>Water Reservoir</i>	334	334
12. Tambak / <i>Earthen Dam</i>	-	0
13. Lain-lain / <i>Others</i>	51 657	51 573
Solok	373 800	373 800

Sumber: Dinas Pertanian Kabupaten Solok

Source: *Agriculture Service of Solok Regency*

Tabel 5.1.6 Luas Lahan Sawah Yang Dapat Ditanami Padi Menurut Jenis Pengairannya di Kabupaten Solok/ Area of Paddy PaInted in Wet Land by Type of Irrigation

Jenis Pengairan <i>Type Of Irrigation</i>		Luas Lahan <i>Area of Land (Ha)</i>
(1)		(2)
1.	Irigasi/ <i>Irrigation</i>	22 423
	-satu kali/ <i>Once</i>	339
	-dua kali/ <i>Twice</i>	2 107
	-tiga kali/ <i>Three Time</i>	19 977
2.	Tadah Hujan/ <i>Rain Fed</i>	1 016
	-satu kali/ <i>Once</i>	316
	-dua kali/ <i>Once</i>	537
	-tiga kali/ <i>Once</i>	163
3.	Lainnya/ <i>Others</i>	0
Solok		23 439

Sumber: Dinas Pertanian Kabupaten Solok

Source: Agriculture Service of Solok Regency

Tabel 5.1.7 Luas Lahan Menurut Jenis Penggunaannya per Kecamatan, 2017/ Area of Land by Kind of Use per Sub District, 2017

Jenis Penggunaan <i>Kind Of Use</i>	Kecamatan <i>Sub District</i> Ha			
	Pantai Cermin	Lembah Gumanti	Hiliran Gumanti	Payung Sekaki
(1)	(2)	(3)	(4)	(5)
Lahan Pertanian / Farm Land	34 956	43 659	24 362	27 631
Lahan Sawah / Wet Land	1 616	883	1 159	1 271
a. Irigasi	1 616	651	1 079	1 183
b. Tadah Hujan / <i>Wet rain</i>	0	232	80	88
c. Pasang Surut / <i>Valley</i>	0	0	0	0
d. Lebak / <i>Swamp</i>	0	0	0	0
Lahan Bukan Sawah / Dry Land	33 340	42 776	23 203	26 360
a. Tegak/Kebun / <i>Dry Field</i>	2 765	3 409	761	823
b. Ladang/Huma / <i>Shifting Cultivation</i>	4 703	3 724	232	1 335
c. Perkebunan / <i>Garden</i>	0	0	859	759
d. Ditanami Pohon/Hutan Rakyat / <i>Private Wood Forested Land</i>	20 403	949	578	6 518
e. Padang Penggembalaan/ <i>Grass Land</i>	0	22	245	75
f. Sementara Tidak Diusahakan/ <i>Temporary Fallow Land</i>	848	14 239	360	850
g. Lainnya / <i>Others</i>	4 621	20 433	20 168	16 000
Lahan Bukan Pertanian / NotFarm Land	1 644	2 313	1 966	8 819
a. Rumah, bangunan&lainnya / <i>House, building and Others</i>	1 644	2 313	1 966	8 819
2017	36 600	45 972	26 328	36 450
2016	36 600	45 972	26 328	36 450

Bersambung / To be Continued...

AGRICULTURE

Lanjutan Tabel/Continued Table 5.1.7

Jenis Penggunaan Kind Of Use	Kecamatan Sub District Ha			
	Tigo Lurah	Lembang Jaya	Danau Kembar	Gunung Talang
(1)	(2)	(3)	(4)	(5)
Lahan Pertanian / Farm Land	58 898	9 331	4 108	26 621
Lahan Sawah / Wet Land	1 197	2 460	54	3 371
a. Irigasi	1 177	2 460	54	3 371
b. Tadah Hujan / Wet rain	20	0	0	0
c. Pasang Surut / Valley	0	0	0	0
d. Lebak / Swamp	0	0	0	0
Lahan Bukan Sawah / Dry Land	57 701	6 871	4 054	23 250
a. Tegal/Kebun / Dry Field	395	783	693	992
b. Ladang/Huma /Shifting Cultivation	340	1 852	1 076	435
c. Perkebunan / Garden	575	35	94	4 072
d. Ditanami Pohon/Hutan Rakyat / Private Wood Forested Land	7 650	1 070	61	4 908
e. Padang Penggembalaan/Grass Land	7	0	0	242
f. Sementara Tidak Diusahakan/ Temporary Fallow Land	3 100	455	140	581
g. Lainnya / Others	45 634	2 676	1 990	12 020
Lahan Bukan Pertanian / NotFarm Land	1 352	659	2 902	11 879
a. Rumah, bangunan&lainnya /House, building and Others	1 352	659	2 902	11 879
2017	60 250	9 990	7 010	38 500
2016	60 250	9 990	7 010	38 500

Bersambung / To be Continued....

Lanjutan Tabel/Continued Table 5.1.7

Jenis Penggunaan <i>Kind Of Use</i>	Kecamatan <i>Sub District</i>		
	Bukit Sundi	IX Koto Sei Lasi	Kubung
(1)	(2)	(3)	(4)
Lahan Pertanian / Farm Land	9 342	15 115	16 257
Lahan Sawah / Wet Land	3 066	1 189	3 138
a. Irigasi	3 066	1 151	2 812
b. Tadah Hujan / <i>Wet rain</i>	0	38	326
c. Pasang Surut / <i>Valley</i>	0	0	0
d. Lebak / <i>Swamp</i>	0	0	0
Lahan Bukan Sawah / Dry Land	6 276	13 926	13 119
a. Tegal/Kebun / <i>Dry Field</i>	2 914	2 263	2 815
b. Ladang/Huma / <i>Shifting Cultivation</i>	144	384	1 015
c. Perkebunan / <i>Garden</i>	710	134	0
d. Ditanami Pohon/Hutan Rakyat / <i>Private Wood Forested Land</i>	2 124	5 630	2 152
e. Padang Penggembalaan/ <i>Grass Land</i>	46	2 310	12
f. Sementara Tidak Diusahakan/ <i>Temporary Fallow Land</i>	109	1 102	5
g. Lainnya / <i>Others</i>	229	2 103	7 120
Lahan Bukan Pertanian / NotFarm Land	1 558	1 985	2 943
a. Rumah, bangunan&lainnya / <i>House, building and Others</i>	1 558	1 985	2 943
2017	10 900	17 100	19 200
2016	10 900	17 100	19 200

Bersambung / To be Continued....

Lanjutan Tabel/Continued Table 5.1.7

Jenis Penggunaan <i>Kind Of Use</i>	Kecamatan <i>Sub District</i>		
	X Koto Diatas	X Koto Singkarak	Junjung Sirih
(1)	(2)	(3)	(4)
Lahan Pertanian / Farm Land	24 542	29 167	10 050
Lahan Sawah / Wet Land	1 377	1 997	661
a. Irigasi	1 286	1 856	661
b. Tadah Hujan / <i>Wet rain</i>	91	141	0
c. Pasang Surut / <i>Valley</i>	0	0	0
d. Lebak / <i>Swamp</i>	0	0	0
Lahan Bukan Sawah / Dry Land	23 165	27 170	9 389
a. Tegal/Kebun / <i>Dry Field</i>	685	868	745
b. Ladang/Huma / <i>Shifting Cultivation</i>	540	519	2 308
c. Perkebunan / <i>Garden</i>	1 151	345	1 386
d. Ditanami Pohon/Hutan Rakyat / <i>Private Wood Forested Land</i>	2 279	5 313	1 258
e. Padang Penggembalaan/ <i>Grass Land</i>	192	243	23
f. Sementara Tidak Diusahakan/ <i>Temporary Fallow Land</i>	6 036	2 391	1 798
g. Lainnya / <i>Others</i>	12 282	17 491	1 871
Lahan Bukan Pertanian / NotFarm Land	1 158	383	200
a. Rumah, bangunan&lainnya <i>/House, building and Others</i>	1 158	383	200
2017	25 700	29 550	10 250
2016	25 700	29 550	10 250

Sumber: Dinas Pertanian Kabupaten Solok

Source: Agriculture Service of Solok Regency

Tabel 5.1.8 Luas Tanam, Luas Panen dan Produksi Tanaman Padi dan Palawija, 2017/ *Planted Area, Harvested Area and Production of Paddy Palawija, 2017*

Jenis Tanaman	2016 (ha)			2017 (ha)		
	Luas Tanam <i>Planted Area</i>	Luas Panen <i>Harvested Area</i>	Produksi <i>Production</i>	Luas Tanam <i>Planted Area</i>	Luas Panen <i>Harvested Area</i>	Produksi <i>Production</i>
(1)	(2)	(3)	(4)	(5)	(6)	(7)
1. Padi Sawah / <i>Wet land Paddy</i>	62 193,00	61 673,00	353 317,00	63 938,40	64 532,40	371 336,70
2. Padi Ladang/ <i>Dry Land Paddy</i>	0,00	0,00	0,00	0,00	0,00	0,00
3. Jagung/ <i>Maize</i>	633,00	281,00	1 630,60	712,20	406,00	2 356,70
4. Ubi Kayu/ <i>Cassava</i>	205,00	209,00	8 374,90	167,40	176,70	6 934,70
5. Ubi Jalar / <i>Sweet Potatoes</i>	1 196,00	1 101,00	45 464,80	1 117,60	1 166,40	47 372,80
6. Kacang Tanah / <i>Peanuts</i>	107,00	105,00	227,50	72,50	75,50	162,10
7. Kacang Kedelai / <i>Soya beans</i>	7,00	1,00	1,70	1,00	0,00	0,00
8. Kacang Hijau/ <i>Green Pea</i>	3,00	4,00	5,10	0,00	0,00	0,00

Sumber: Dinas Pertanian Kabupaten Solok

Source: Agriculture Service of Solok Regency

Tabel 5.1.9 Luas Tanam, Luas Panen dan Produksi Tanaman Padi dan Palawija per Kecamatan, 2017/ *Planted Area, Harvested Area and Production of Paddy Palawija by Sub District, 2017*

Kecamatan <i>Subdistrict</i>	Padi Sawah / <i>Wet land Paddy</i>			Padi Ladang/ <i>Dry Land Paddy</i>		
	Luas Tanam <i>Planted Area</i>	Luas Panen <i>Harvested Area</i>	Produksi <i>Production</i>	Luas Tanam <i>Planted Area</i>	Luas Panen <i>Harvested Area</i>	Produksi <i>Production</i>
(1)	(2)	(3)	(4)	(5)	(6)	(7)
1. Pantai Cermin	4 167,7	4 032,4	18 977,2	0	0	0,00
2. Lembah Gumanti	1 550,8	1 224,2	4 863,5	0	0	0,00
3. Hiliran Gumanti	3 227,1	3 194,7	16 902,2	0	0	0,00
4. Payung Sekaki	3 675,7	3 617,7	21 146,0	0	0	0,00
5. Tigo Lurah	3 129,5	3 140,2	16 300,5	0	0	0,00
6. Lembang Jaya	6 806,8	6 908,2	38 411,0	0	0	0,00
7. Danau Kembar	26,1	29,1	100,4	0	0	0,00
8. Gunung Talang	9 672,6	9 758,6	60 346,0	0	0	0,00
9. Bukit Sundi	8 809,7	9 007,8	58 072,8	0	0	0,00
10. IX Koto Sungai Lasi	3 012,4	3 309,8	17 633,6	0	0	0,00
11. Kubung	8 891,0	8 978,9	51 948,1	0	0	0,00
12. X Koto Diatas	3 736,3	3 427,1	17 960,6	0	0	0,00
13. X Koto Singkarak	5 467,4	6 055,4	37 362,8	0	0	0,00
14. Junjung Sirih	1 765,3	1 848,3	11 312,1	0	0	0,00
2017	63 938,4	64 532,4	371 336,8	0	0	0,00
2016	62 193,1	61.673,1	353 317,0	0	0	0,00

Bersambung / To be Continued....

Lanjutan Tabel/Continued Table 5.1.9

Kecamatan Subdistrict	Jagung / Maize			Ubi Kayu/ Cassava		
	Luas Tanam Planted Area	Luas Panen Harvested Area	Produksi Production	Luas Tanam Planted Area	Luas Panen Harvested Area	Produksi Production
(1)	(2)	(3)	(4)	(5)	(6)	(7)
1. Pantai Cermin	65,0	117,0	684,45	11,00	14,00	554,50
2. Lembah Gumanti	25,0	7,0	29,40	12,00	12,00	475,20
3. Hiliran Gumanti	24,0	21,0	92,82	9,00	8,00	318,80
4. Payung Sekaki	15,6	2,5	13,75	5,10	5,00	198,10
5. Tigo Lurah	12,2	1,0	5,50	12,00	12,00	486,60
6. Lembang Jaya	122,5	7,0	28,70	18,00	20,40	829,30
7. Danau Kembar	0,0	2,0	8,20	0,00	0,00	0,00
8. Gunung Talang	84,3	0,0	0,00	20,00	13,00	424,30
9. Bukit Sundi	70,3	52,5	309,75	11,30	15,30	646,00
10. IX Koto Sungai Lasi	68,0	30,0	177,00	8,00	8,00	318,00
11. Kubung	51,5	28,0	183,12	50,00	43,00	1 629,70
12. X Koto Diatas	67,5	87,5	485,63	1,00	10,00	405,50
13. X Koto Singkarak	71,8	16,0	107,20	9,00	14,00	567,70
14. Junjung Sirih	34,5	34,5	231,15	1,00	2,00	81,80
2017	712,2	406,0	2 356,67	167,40	176,70	6 935,50
2016	633,05	281,00	1 630,59	205,00	209,00	8 375,00

Bersambung / To be Continued....

Lanjutan Tabel/Continued Table 5.1.9

Kecamatan Subdistrict	Ubi Jalar / Sweet Potatoes			Kacang Tanah / Peanuts		
	Luas Tanam Planted Area	Luas Panen Harvested Area	Produksi Production	Luas Tanam Planted Area	Luas Panen Harvested Area	Produksi Production
	(2)	(3)	(4)	(5)	(6)	(7)
1. Pantai Cermin	0,00	7,00	270,20	35,00	43,00	94,60
2. Lembah Gumanti	178,00	174,00	7 057,40	0,00	0,00	0,00
3. Hiliran Gumanti	15,00	15,00	567,80	0,00	0,00	0,00
4. Payung Sekaki	13,50	24,30	938,00	0,00	0,00	0,00
5. Tigo Lurah	12,00	12,00	474,00	0,00	0,00	0,00
6. Lembang Jaya	352,00	413,00	16 891,70	0,00	0,00	0,00
7. Danau Kembar	244,00	215,00	8 793,50	0,00	0,00	0,00
8. Gunung Talang	275,00	274,00	11 206,60	31,00	19,00	40,85
9. Bukit Sundi	4,10	8,30	320,40	0,00	2,00	4,00
10. IX Koto Sungai Lasi	0,00	0,00	0,00	0,00	1,00	1,94
11. Kubung	23,00	22,00	792,00	0,00	0,00	0,00
12. X Koto Diatas	0,00	0,00	0,00	3,00	2,00	4,00
13. X Koto Singkarak	0,00	0,00	0,00	1,00	4,00	8,00
14. Junjung Sirih	1,00	1,80	61,00	2,50	4,50	8,73
2017	1 117,60	1 166,40	47 372,60	72,50	75,50	162,12
2016	1 196,00	1 101,00	45 464,80	106,50	104,50	227,51

Bersambung / To be Continued....

Lanjutan Tabel/Continued Table 5.1.9

Kecamatan Subdistrict	Kacang Kedelai / Soya beans			Kacang Hijau/ Green Pea		
	Luas Tanam Planted Area	Luas Panen Harvested Area	Produksi Production	Luas Tanam Planted Area	Luas Panen Harvested Area	Produksi Production
(1)	(2)	(3)	(4)	(5)	(6)	(7)
1. Pantai Cermin	0,00	0,00	0,00	0,00	0,00	0,00
2. Lembah Gumanti	0,00	0,00	0,00	0,00	0,00	0,00
3. Hiliran Gumanti	0,00	0,00	0,00	0,00	0,00	0,00
4. Payung Sekaki	0,00	0,00	0,00	0,00	0,00	0,00
5. Tigo Lurah	0,00	0,00	0,00	0,00	0,00	0,00
6. Lembang Jaya	0,00	0,00	0,00	0,00	0,00	0,00
7. Danau Kembar	0,00	0,00	0,00	0,00	0,00	0,00
8. Gunung Talang	0,00	0,00	0,00	0,00	0,00	0,00
9. Bukit Sundi	0,00	0,00	0,00	0,00	0,00	0,00
10. IX Koto Sungai Lasi	0,00	0,00	0,00	0,00	0,00	0,00
11. Kubung	0,00	0,00	0,00	0,00	0,00	0,00
12. X Koto Diatas	0,00	0,00	0,00	0,00	0,00	0,00
13. X Koto Singkarak	0,00	0,00	0,00	0,00	0,00	0,00
14. Junjung Sirih	0,00	0,00	0,00	0,00	0,00	0,00
2017	0,00	0,00	0,00	0,00	0,00	0,00
2016	7,00	1,00	1,65	3,00	4,00	5,00

Sumber: Dinas Pertanian Kabupaten Solok

Source: Agriculture Service of Solok Regency

5.2 HORTIKULTURA/*HORTICULTURE*

Tabel 5.2.1 Luas Tanam, Luas Panen dan Produksi Tanaman Sayuran 2017/ *Planted Area, Harvested Area and Production of Vegetables, 2017*

Jenis Tanaman	2016 (ha)			2017 (ha)		
	Luas Tanam <i>Planted Area</i>	Luas Panen <i>Harvested Area</i>	Produksi <i>Production</i>	Luas Tanam <i>Planted Area</i>	Luas Panen <i>Harvested Area</i>	Produksi <i>Production</i>
(1)	(2)	(3)	(4)	(5)	(6)	(7)
1. Bawang Merah / Onion	5 518	5 149	59 045,3	7 919	7 340	82 685,2
2. Bawang Putih / Garlic	122	91	601,3	98	94	683,9
3. Bawang Daun / Leeks	901	871	9 416,7	864	799	9 222,7
4. Kentang / Potatoes	2 096	2 149	42 712,0	1 344	1 486	29 444,4
5. Kubis / Cabbage	1 532	1 510	51 567,4	1 475	1 391	47 785,3
6. Petsai dan Sawi / Mustard Green	517	473	3 752,0	527	471	3 730,4
7. Kacang Panjang / Cow Peas	72	83	944,8	76	90	942,1
8. Cabe / Chili Pepper	1 735	1 987	18 899,6	1 843	2 057	21 787,1
9. Tomat / Tomato	1 595	1 699	54 622,4	1 600	1 699	52 952,9
10. Terung / Egg Plant	80	99	1 061,0	67	82	1 057,2
11. Buncis / Shap Bean	671	680	6 309,0	681	734	7 087,9
12. Ketimun / Cucumber	54	71	645,4	29	41	517,6
13. Kangkung / Swamp Cabbage	72	81	446,2	79	83	476,7
14. Bayam / Spinach	94	96	468,7	84	92	501,8
15. Wortel / Carrot	820	788	19 227,1	585	567	14 096,3
16. Cabe Rawit / Chili	63	69	680,8	209	166	1 499,8
17. Labu Siam	1	30	470,3	5	30	340

Sumber: Dinas Pertanian Kabupaten Solok

Source: Agriculture Service of Solok Regency

Tabel 5.2.2 Luas Tanam, Luas Panen dan Produksi Tanaman Sayuran per Kecamatan, 2017 / Planted Area, Harvested Area and Production of Vegetables by Sub District, 2017

Kecamatan <i>Subdistrict</i>	<i>Bawang Merah / Onion</i>			<i>Bawang Putih / Garlic</i>		
	Luas Tanam <i>Planted Area</i>	Luas Panen <i>Harvested Area</i>	Produksi <i>Production</i>	Luas Tanam <i>Planted Area</i>	Luas Panen <i>Harvested Area</i>	Produksi <i>Production</i>
(1)	(2)	(3)	(4)	(5)	(6)	(7)
1. Pantai Cermin	482	479	3 912,0	0	0	0,0
2. Lembah Gumanti	5 051	4 655	55 077,0	22	33	217,5
3. Hiliran Gumanti	129	122	1 182,7	0	0	0,0
4. Payung Sekaki	255	224	2 490,1	0	0	0,0
5. Tigo Lurah	6	6	38,2	0	0	0,0
6. Lembang Jaya	896	858	10 202,4	52	54	423,0
7. Danau Kembar	664	567	6 183,1	17	5	31,0
8. Gunung Talang	182	207	1 862,8	7	2	12,4
9. Bukit Sundi	4	6	31,5	0	0	0,0
10. IX Koto Sungai Lasi	0	0	0,0	0	0	0,0
11. Kubung	18	19	146,6	0	0	0,0
12. X Koto Diatas	5	4	22,5	0	0	0,0
13. X Koto Singkarak	30	29	241,9	0	0	0,0
14. Junjung Sirih	197	164	1 294,0	0	0	0,0
2017	7 919	7 340	82 684,8	98	94	683,9
2016	5 518	5 149	59 045,3	122	91	601,3

Bersambung / To be Continued....

Lanjutan Tabel/Continued Table 5.2.2

Kecamatan Subdistrict	Bawang Daun / Leeks			Kentang / Potatoes		
	Luas Tanam Planted Area	Luas Panen Harvested Area	Produksi Production	Luas Tanam Planted Area	Luas Panen Harvested Area	Produksi Production
(1)	(2)	(3)	(4)	(5)	(6)	(7)
1. Pantai Cermin	13	13	112,4	0	0	0,0
2. Lembah Gumanti	417	390	4 425,4	945	1 084	21 484,2
3. Hiliran Gumanti	0	0	0,0	0	0	0,0
4. Payung Sekaki	0	0	0,0	6	8	178,4
5. Tigo Lurah	0	0	0,0	12	12	96,0
6. Lembang Jaya	100	109	1 111,8	52	77	1 597,0
7. Danau Kembar	264	209	2 779,3	298	272	5 363,8
8. Gunung Talang	70	78	793,8	31	33	725,0
9. Bukit Sundi	0	0	0,0	0	0	0,0
10. IX Koto Sungai Lasi	0	0	0,0	0	0	0,0
11. Kubung	0	0	0,0	0	0	0,0
12. X Koto Diatas	0	0	0,0	0	0	0,0
13. X Koto Singkarak	0	0	0,0	0	0	0,0
14. Junjung Sirih	0	0	0,0	0	0	0,0
2017	864	799	9 222,7	1 344	1 486	29 444,4
2016	901	871	9 416,7	2 096	2 149	42 712,0

Bersambung / To be Continued....

Lanjutan Tabel/Continued Table 5.2.2

Kecamatan Subdistrict	Kubis / Cabbage			Petai dan Sawi / Mustard Green		
	Luas Tanam Planted Area	Luas Panen Harvested Area	Produksi Production	Luas Tanam Planted Area	Luas Panen Harvested Area	Produksi Production
(1)	(2)	(3)	(4)	(5)	(6)	(7)
1. Pantai Cermin	0	0	0,0	0	0	0,0
2. Lembah Gumanti	807	814	28 704,9	248	254	1 993,2
3. Hiliran Gumanti	0	0	0,0	0	0	0,0
4. Payung Sekaki	9	9	304,3	0	0	0,0
5. Tigo Lurah	0	0	0,0	0	0	0,0
6. Lembang Jaya	167	172	5 412,5	40	46	367,6
7. Danau Kembar	435	326	10 945,8	239	171	1 369,6
8. Gunung Talang	57	70	2 417,8	0	0	0,0
9. Bukit Sundi	0	0	0,0	0	0	0,0
10. IX Koto Sungai Lasi	0	0	0,0	0	0	0,0
11. Kubung	0	0	0,0	0	0	0,0
12. X Koto Diatas	0	0	0,0	0	0	0,0
13. X Koto Singkarak	0	0	0,0	0	0	0,0
14. Junjung Sirih	0	0	0,0	0	0	0,0
2017	1 475	1 391	47 785,3	527	471	3 730,4
2016	1 532	1 510	51 567,4	517	473	3 752,0

Bersambung / To be Continued....

Lanjutan Tabel/Continued Table 5.2.2

Kecamatan Subdistrict	Kacang Panjang / Cow Peas			Cabe / Chili Pepper		
	Luas Tanam Planted Area	Luas Panen Harvested Area	Produksi Production	Luas Tanam Planted Area	Luas Panen Harvested Area	Produksi Production
(1)	(2)	(3)	(4)	(5)	(6)	(7)
1. Pantai Cermin	10	13	110,0	70	68	760,0
2. Lembah Gumanti	0	0	0,0	748	889	10 282,0
3. Hiliran Gumanti	16	18	241,4	41	40	460,1
4. Payung Sekaki	0	0	0,0	40	55	442,7
5. Tigo Lurah	0	0	0,0	12	13	103,3
6. Lembang Jaya	14	13	107,3	310	306	3 279,6
7. Danau Kembar	0	0	0,0	303	345	3 553,4
8. Gunung Talang	0	0	0,0	123	124	1 175,7
9. Bukit Sundi	9	10	58,0	4	4	38,2
10. IX Koto Sungai Lasi	8	10	62,0	71	76	545,3
11. Kubung	18	24	353,0	33	38	509,6
12. X Koto Diatas	1	2	10,0	47	56	365,8
13. X Koto Singkarak	0	0	0,0	21	21	114,9
14. Junjung Sirih	0	0	0,0	20	22	156,5
2017	76	90	941,7	1 843	2 057	21 787,1
2016	72	83	944,8	1 735	1 987	18 899,6

Bersambung / To be Continued....

Lanjutan Tabel/Continued Table 5.2.2

Kecamatan Subdistrict	Tomat / Tomato			Terung / Egg Palnt		
	Luas Tanam Planted Area	Luas Panen Harvested Area	Produksi Production	Luas Tanam Planted Area	Luas Panen Harvested Area	Produksi Production
(1)	(2)	(3)	(4)	(5)	(6)	(7)
1. Pantai Cermin	0	0	0,0	11	13	199,0
2. Lembah Gumanti	826	862	31 505,8	0	0	0,0
3. Hiliran Gumanti	17	19	397,7	13	14	160,3
4. Payung Sekaki	20	23	579,9	0	0	0,0
5. Tigo Lurah	11	11	127,0	0	0	0,0
6. Lembang Jaya	253	248	5 158,2	18	19	181,4
7. Danau Kembar	386	406	12 395,3	0	0	0,0
8. Gunung Talang	75	113	2 437,0	0	0	0,0
9. Bukit Sundi	3	2	21,4	5	8	116,4
10. IX Koto Sungai Lasi	0	0	0,0	1	1	5,4
11. Kubung	9	15	330,6	15	20	332,5
12. X Koto Diatas	0	0	0,0	0	1	5,6
13. X Koto Singkarak	0	0	0,0	1	4	41,4
14. Junjung Sirih	0	0	0,0	3	2	15,2
2017	1 600	1 699	52 952,9	67	82	1 057,2
2016	1 595	1 699	54 922,4	80	99	1 061,0

Bersambung / To be Continued....

Lanjutan Tabel/Continued Table 5.2.2

Kecamatan Subdistrict	Buncis / Shap Bean			Ketimun / Cucumber		
	Luas Tanam Planted Area	Luas Panen Harvested Area	Produksi Production	Luas Tanam Planted Area	Luas Panen Harvested Area	Produksi Production
(1)	(2)	(3)	(4)	(5)	(6)	(7)
1. Pantai Cermin	10	11	84,5	0	0	0,0
2. Lembah Gumanti	270	308	2 813,3	0	0	0,0
3. Hiliran Gumanti	15	17	209,4	0	0	0,0
4. Payung Sekaki	1	1	7,9	0	0	0,0
5. Tigo Lurah	0	0	0,0	0	0	0,0
6. Lembang Jaya	93	102	912,5	6	7	111,3
7. Danau Kembar	223	195	2 097,3	0	0	0,0
8. Gunung Talang	48	68	660,2	0	0	0,0
9. Bukit Sundi	0	0	0,0	9	11	106,1
10. IX Koto Sungai Lasi	8	8	45,6	1	2	15,0
11. Kubung	13	21	232,4	8	15	229,5
12. X Koto Diatas	0	3	24,8	1	1	8,1
13. X Koto Singkarak	0	0	0,0	4	5	47,6
14. Junjung Sirih	0	0	0,0	0	0	0,0
2017	681	734	7 087,9	29	41	517,6
2016	671	680	6 309,9	54	71	645,4

Bersambung / To be Continued....

Lanjutan Tabel/Continued Table 5.2.2

Kecamatan Subdistrict	Kangkung / Swamp Cabbage			Cabe Rawit / Chili		
	Luas Tanam Planted Area	Luas Panen Harvested Area	Produksi Production	Luas Tanam Planted Area	Luas Panen Harvested Area	Produksi Production
(1)	(2)	(3)	(4)	(5)	(6)	(7)
1. Pantai Cermin	0	0	0,0	59	59	585,0
2. Lembah Gumanti	0	0	0,0	2	4	69,5
3. Hiliran Gumanti	12	13	94,8	45	46	470,5
4. Payung Sekaki	1	1	3,0	0	0	0,0
5. Tigo Lurah	0	0	0,0	0	0	0,0
6. Lembang Jaya	12	15	100,6	1	1	12,0
7. Danau Kembar	0	0	0,0	0	0	0,0
8. Gunung Talang	0	0	0,0	34	20	114,0
9. Bukit Sundi	25	24	110,2	3	2	14,1
10. IX Koto Sungai Lasi	2	1	3,3	0	0	0,0
11. Kubung	24	22	138,8	0	0	0,0
12. X Koto Diatas	0	0	0,0	0	0	0,0
13. X Koto Singkarak	3	7	26,0	10	7	36,1
14. Junjung Sirih	0	0	0,0	55	27	198,6
2016	79	83	476,7	209	166	1 499,8
2017	72	81	446,2	63	69	680,8

Bersambung / To be Continued....

Lanjutan Tabel/Continued Table 5.2.2

Kecamatan Subdistrict	Wortel / Carrot			Bayam / Spinach		
	Luas Tanam Planted Area	Luas Panen Harvested Area	Produksi Production	Luas Tanam Planted Area	Luas Panen Harvested Area	Produksi Production
(1)	(2)	(3)	(4)	(5)	(6)	(7)
1. Pantai Cermin	0	0	0,0	0	0	0,0
2. Lembah Gumanti	218	225	6 134,1	0	0	0,0
3. Hiliran Gumanti	0	0	0,0	14	15	120,2
4. Payung Sekaki	1	0	0,0	0	0	0,0
5. Tigo Lurah	0	0	0,0	0	0	0,0
6. Lembang Jaya	190	217	4 794,7	19	23	129,3
7. Danau Kembar	151	92	2 474,3	0	0	0,0
8. Gunung Talang	25	33	693,2	0	0	0,0
9. Bukit Sundi	0	0	0,0	24	23	97,6
10. IX Koto Sungai Lasi	0	0	0,0	0	0	0,0
11. Kubung	0	0	0,0	24	24	129,0
12. X Koto Diatas	0	0	0,0	0	0	0,0
13. X Koto Singkarak	0	0	0,0	3	5	25,7
14. Junjung Sirih	0	0	0,0	0	0	0,0
2016	585	567	14 096,3	84	90	501,8
2017	820	788	19 227,1	94	96	468,7

Sumber: Dinas Pertanian Kabupaten Solok

Source: Agriculture Service of Solok Regency

Tabel 5.2.3 Banyak Tanam, Panen dan Produksi (Ton) Buah-buahan Menurut Jenis Komoditi, 2017/ *Number of Trees, Harvested and Production (ton) of Fruits by kind of Comodities, 2017*

Jenis Komoditi	2016			2017		
	Jumlah Tanaman Number of Tree	Panen Harvested	Produksi Production (ton)	Jumlah Tanaman Number of Tree	Panen Harvested	Produksi Production (ton)
(1)	(2)	(3)	(4)	(5)	(6)	(7)
1. Alpokat / Alvocado	221 093	103 047	28 954,2	221 425	114 187	32 518,1
2. Duku / Langsat / Duku	3 342	685	42,0	3 268	1 414	85,8
3. Durian / <i>Durian</i>	148 278	44 721	2 375,6	148 206	85 721	5 467,6
4. Jambu Biji / Guava	17 513	9 566	712,2	17 424	7 014	559,0
5. Jeruk / <i>Orange</i>	251 417	24 549	2 228,0	251 965	74 898	4 804,0
6. Mangga / <i>Mango</i>	12 286	4 540	359,7	12 454	5 204	477,0
7. Manggis / <i>Manggis</i>	42 491	8 018	531,5	43 873	15 977	772,9
8. Nangka / <i>Jack Fruit</i>	9 331	5 339	678,6	9 285	5 817	711,5
9. Pisang / <i>Banana</i>	129 414	105 221	9 164,3	124 986	98 046	8 226,5
10. Nenas / <i>Pine Apple</i>	2 988	1 337	17,0	2 873	1 112	3,5
11. Pepaya / <i>Papaya</i>	27 924	15 249	1 746,0	24 000	18 090	1 434,1
12. Rambutan / <i>Ramboostan</i>	87 121	64 547	4 369,5	86 222	30 395	1 575,1
13. Sawo / <i>Chic</i>	13 588	8 329	1 248,9	13 578	9 839	1 292,4
14. Markisa / <i>Passion Fruit</i>	990 804	860 569	84 257,1	786 464	784 882	64 151,5
15. Sirsak / <i>Soursop</i>	19 018	7 455	732,6	18 567	9 240	860,5
16. Sukun / <i>Breadfruit</i>	2 921	2 209	131,3	2 874	1 950	160,7

Sumber: Dinas Pertanian Kabupaten Solok

Source: Agriculture Service of Solok Regency

Tabel 5.2.4 Banyak Tanam, Panen dan Produksi (Ton) Buah-buahan Menurut Kecamatan, 2017/ Number of Trees, Harvested and Production (ton) of Fruits by Sub Districts, 2017

Kecamatan Subdistrict	Duku / Langsung / Duku			Durian / Durian		
	Jumlah Tanaman Number of Tree	Panen Harvested	Produksi Production (ton)	Jumlah Tanaman Number of Tree	Panen Harvested	Produksi Production (ton)
(1)	(2)	(3)	(4)	(5)	(6)	(7)
1. Pantai Cermin	9	0	0,0	4 069	221	12,5
2. Lembah Gumanti	0	0	0,0	0	0	0,0
3. Hiliran Gumanti	0	0	0,0	342	100	5,8
4. Payung Sekaki	219	0	0,0	9 645	0	0,0
5. Tigo Lurah	0	0	0,0	2 080	890	59,0
6. Lembang Jaya	0	0	0,0	137	31	7,2
7. Danau Kembar	0	0	0,0	0	0	0,0
8. Gunung Talang	16	0	0,0	1 805	0	0,0
9. Bukit Sundi	542	432	22,4	10 725	0	0,0
10. IX Koto Sungai Lasi	1 192	508	37,8	24 388	18 100	955,1
11. Kubung	213	87	6,5	9 696	3 519	268,0
12. X Koto Diatas	464	387	19,1	45 824	44 860	2 730,0
13. X Koto Singkarak	613	0	0,0	38 504	18 000	1 430,0
14. Junjung Sirih	0	0	0,0	991	0	0,0
2017	3 268	1 414	85,8	148 206	85 721	5 467,6
2016	3 342	685	42,0	148 278	44 721	2 375,6

Bersambung / To be Continued....

Lanjutan Tabel/Continued Table 5.2.4

Kecamatan Subdistrict	Jambu Biji / Guava			Nangka / Jack Fruit		
	Jumlah Tanaman Number of Tree	Panen Harvested	Produksi Production (ton)	Jumlah Tanaman Number of Tree	Panen Harvested	Produksi Production (ton)
(1)	(2)	(3)	(4)	(5)	(6)	(7)
1. Pantai Cermin	215	162	17,8	291	145	14,8
2. Lembah Gumanti	410	29	2,6	95	0	0,0
3. Hiliran Gumanti	4 969	1 175	150,0	0	0	0,0
4. Payung Sekaki	0	0	0,0	0	0	0,0
5. Tigo Lurah	1 883	45	4,4	109	20	0,8
6. Lembang Jaya	325	298	22,7	343	265	13,7
7. Danau Kembar	649	464	60,6	679	550	74,0
8. Gunung Talang	232	136	15,7	2 174	1 316	192,6
9. Bukit Sundi	502	335	27,2	672	207	34,4
10. IX Koto Sungai Lasi	249	211	15,6	560	392	48,9
11. Kubung	237	137	7,2	1 827	877	132,1
12. X Koto Diatas	497	302	18,0	1 288	1 130	103,0
13. X Koto Singkarak	7 170	3 641	210,0	1 004	780	82,0
14. Junjung Sirih	86	79	7,0	243	135	15,0
2017	17 424	7 014	558,8	9 285	5 817	711,3
2016	17 513	9 566	712,7	9 331	5 339	678,6

Bersambung / To be Continued....

Lanjutan Tabel/Continued Table 5.2.4

Kecamatan Subdistrict	Jeruk / Orange			Manggis / Manggis		
	Jumlah Tanaman Number of Tree	Panen Harvested	Produksi Production (ton)	Jumlah Tanaman Number of Tree	Panen Harvested	Produksi Production (ton)
(1)	(2)	(3)	(4)	(5)	(6)	(7)
1. Pantai Cermin	9 755	215	34,7	384	151	7,5
2. Lembah Gumanti	3 870	1 187	243,9	0	0	0,0
3. Hilliran Gumanti	14 944	1 657	317,0	10 748	2 100	143,0
4. Payung Sekaki	0	0	0,0	1 370	0	0,0
5. Tigo Lurah	122	0	0,0	2 161	300	34,0
6. Lembang Jaya	2 808	2 250	252,9	120	30	2,0
7. Danau Kembar	9 320	9 049	1 045,0	0	0	0,0
8. Gunung Talang	68	26	1,8	58	20	1,7
9. Bukit Sundi	3 473	1 050	125,0	2 386	0	0,0
10. IX Koto Sungai Lasi	10 535	768	41,0	8 971	5 382	297,0
11. Kubung	6 018	0	0,0	5 794	1 997	89,7
12. X Koto Diatas	7 820	7 055	959,0	9 631	5 997	198,0
13. X Koto Singkarak	175 200	47 381	1 250,0	2 250	0	0,0
14. Junjung Sirih	8 032	4 260	534,0	0	0	0,0
2017	251 965	74 898	4 804,3	43 873	15 977	772,9
2016	251 417	24 549	2 228,0	42 491	8 018	531,5

Bersambung / To be Continued....

Lanjutan Tabel/Continued Table 5.2.4

Kecamatan Subdistrict	Pisang / Banana			Nenas / Pine Apple		
	Jumlah Tanaman Number of Tree	Panen Harvested	Produksi Production (ton)	Jumlah Tanaman Number of Tree	Panen Harvested	Produksi Production (ton)
(1)	(2)	(3)	(4)	(5)	(6)	(7)
1. Pantai Cermin	27 673	27 509	1 651,2	409	100	0,4
2. Lembah Gumanti	2 721	1 365	96,5	0	0	0,0
3. Hiliran Gumanti	13 982	12 159	1 389,6	0	0	0,0
4. Payung Sekaki	24 672	15 095	1 270,0	0	0	0,0
5. Tigo Lurah	741	250	11,8	65	55	0,4
6. Lembang Jaya	13 447	12 064	1 421,8	520	425	1,6
7. Danau Kembar	8 422	9 025	897,8	35	0	0,0
8. Gunung Talang	1 399	1 559	180,6	0	0	0,0
9. Bukit Sundi	1 520	871	82,5	841	532	1,1
10. IX Koto Sungai Lasi	5 110	2 800	237,2	0	0	0,0
11. Kubung	12 721	8 915	585,3	1 003	0	0,0
12. X Koto Diatas	9 832	4 239	288,0	0	0	0,0
13. X Koto Singkarak	2 360	2 019	100,0	0	0	0,0
14. Junjung Sirih	386	176	14,0	0	0	0,0
2017	124 986	98 046	8 226,3	2 873	1 112	3,5
2016	129 414	105 221	9 164,3	2 988	1 337	17,0

Bersambung / To be Continued....

Lanjutan Tabel/Continued Table 5.2.4

Kecamatan Subdistrict	Pepaya / Papaya			Alpokad / Alvocado		
	Jumlah Tanaman Number of Tree	Panen Harvested	Produksi Production (ton)	Jumlah Tanaman Number of Tree	Panen Harvested	Produksi Production (ton)
(1)	(2)	(3)	(4)	(5)	(6)	(7)
1. Pantai Cermin	328	210	23,6	8 953	2 670	741,7
2. Lembah Gumanti	187	0	0,0	18 169	521	162,5
3. Hilliran Gumanti	293	270	41,2	2 545	1 173	324,4
4. Payung Sekaki	0	0	0,0	13 150	6 338	2 198,2
5. Tigo Lurah	121	60	3,2	60	25	5,8
6. Lembang Jaya	1 551	633	75,4	15 421	6 216	1 528,0
7. Danau Kembar	659	300	23,2	8 127	2 888	673,0
8. Gunung Talang	5 391	3 128	532,3	91 785	65 300	18 579,7
9. Bukit Sundi	948	570	43,8	3 667	2 315	565,8
10. IX Koto Sungai Lasi	1 006	492	24,0	1 626	925	234,1
11. Kubung	6 254	7 103	279,5	17 700	4 735	1 058,0
12. X Koto Diatas	798	461	34,6	12 684	5 120	1 819,0
13. X Koto Singkarak	6 225	4 722	337,2	11 160	8 400	2 395,3
14. Junjung Sirih	239	141	16,1	16 378	7 561	2 232,4
2017	24 000	18 090	1 434,1	221 425	114 187	32 517,9
2016	27 924	15 249	1 746,0	221 093	103 047	28 954,2

Bersambung / To be Continued....

Lanjutan Tabel/Continued Table 5.2.4

Kecamatan Subdistrict	Mangga / Mango			Rambutan / Ramboostan		
	Jumlah Tanaman Number of Tree	Panen Harvested	Produksi Production (ton)	Jumlah Tanaman Number of Tree	Panen Harvested	Produksi Production (ton)
(1)	(2)	(3)	(4)	(5)	(6)	(7)
1. Pantai Cermin	741	52	2,8	0	0	0,0
2. Lembah Gumanti	0	0	0,0	0	0	0,0
3. Hiliran Gumanti	0	0	0,0	0	0	0,0
4. Payung Sekaki	0	0	0,0	636	150	4,0
5. Tigo Lurah	429	0	0,0	1 971	625	95,7
6. Lembang Jaya	104	42	2,8	0	0	0,0
7. Danau Kembar	0	0	0,0	4 334	136	7,9
8. Gunung Talang	2 152	652	100,7	12 684	1 517	42,0
9. Bukit Sundi	1 728	901	44,6	15 703	12 740	577,0
10. IX Koto Sungai Lasi	1 282	480	39,4	14 330	7 929	586,8
11. Kubung	824	389	39,4	12 435	7 298	262,0
12. X Koto Diatas	2 799	1 408	111,0	24 059	0	0,0
13. X Koto Singkarak	2 168	1 130	117,0	0	0	0,0
14. Junjung Sirih	227	150	19,0	0	0	0,0
2017	12 454	5 204	476,7	86 221	30 395	1 575,4
2016	12 286	4 540	359,72	87 121	64 547	4 369,5

Bersambung / To be Continued....

Lanjutan Tabel/Continued Table 5.2.4

Kecamatan Subdistrict	Sawo / Chic			Markisa / Passion Fruit		
	Jumlah Tanaman Number of Tree	Panen Harvested	Produksi Production (ton)	Jumlah Tanaman Number of Tree	Panen Harvested	Produksi Production (ton)
(1)	(2)	(3)	(4)	(5)	(6)	(7)
1. Pantai Cermin	238	53	7,9	320	105	7,0
2. Lembah Gumanti	0	0	0,0	644 993	772 812	63 365,8
3. Hilliran Gumanti	0	0	0,0	0	0	0,0
4. Payung Sekaki	0	0	0,0	48	96	4,6
5. Tigo Lurah	144	60	5,0	0	0	0,0
6. Lembang Jaya	371	260	38,2	135 308	6 385	389,4
7. Danau Kembar	0	0	0,0	5 716	5 432	381,0
8. Gunung Talang	1 844	1 312	237,9	79	52	3,7
9. Bukit Sundi	2 465	1 517	118,5	0	0	0,0
10. IX Koto Sungai Lasi	963	810	74,8	0	0	0,0
11. Kubung	2 260	1 654	124,8	0	0	0,0
12. X Koto Diatas	955	675	82,0	0	0	0,0
13. X Koto Singkarak	1 180	769	78,0	0	0	0,0
14. Junjung Sirih	3 158	2 729	526,0	0	0	0,0
2017	13 578	9 839	1 293,1	786 464	784 882	64 151,5
2016	13 588	8 329	1 248,9	990 804	860 569	84 257,1

Bersambung / To be Continued....

Lanjutan Tabel/Continued Table 5.2.4

Kecamatan Subdistrict	Sirsak / Soursop			Sukun / Breadfruit		
	Jumlah Tanaman Number of Tree	Panen Harvested	Produksi Production (ton)	Jumlah Tanaman Number of Tree	Panen Harvested	Produksi Production (ton)
(1)	(2)	(3)	(4)	(5)	(6)	(7)
1. Pantai Cermin	677	104	10,8	0	0	0,0
2. Lembah Gumanti	0	0	0,0	0	0	0,0
3. Hiliran Gumanti	0	0	0,0	0	0	0,0
4. Payung Sekaki	0	0	0,0	0	0	0,0
5. Tigo Lurah	85	35	2,8	0	0	0,0
6. Lembang Jaya	337	228	10,0	0	0	0,0
7. Danau Kembar	0	0	0,0	0	0	0,0
8. Gunung Talang	2 505	1 532	128,3	232	115	9,6
9. Bukit Sundi	684	257	18,3	290	99	7,4
10. IX Koto Sungai Lasi	1 235	440	42,7	0	0	0,0
11. Kubung	523	121	5,8	45	15	0,4
12. X Koto Diatas	8 546	4 400	500,0	2 272	1 690	141,0
13. X Koto Singkarak	3 975	2 123	142,0	0	0	0,0
14. Junjung Sirih	0	0	0,0	35	31	3,0
2017	18 567	9 240	860,7	2 874	1 950	161,4
2016	19 018	7 455	732,6	2 921	2 209	131,3

Sumber: Dinas Pertanian Kabupaten Solok

Source: Agriculture Service of Solok Regency

Tabel 5.2.5 Banyaknya Mesin Pemberantas Jasad Pengganggu Menurut Kecamatan, 2017/ Number of Pest Contro Machines by Subdistrict, 2017

Kecamatan Subdistrict	Handsprayer	Knapsack Motor Sprayer	Skid Power Sprayer	Swing Fog Medium	Emposan Fumigator
(1)	(2)	(3)	(4)	(5)	(6)
1. Pantai Cermin	880	11			4
2. Lembah Gumanti	12 750	28	1		2
3. Hiliran Gumanti	907				3
4. Payung Sekaki	150				
5. Tigo Lurah	84				
6. Lembang Jaya	1 978		1		
7. Danau Kembar	4 433				1
8. Gunung Talang	1 269		2		40
9. Bukit Sundi	426				
10. IX Koto Sungai Lasi	258				4
11. Kubung	368	19			21
12. X Koto Diatas	345				8
13. X Koto Singkarak	1 380				4
14. Junjung Sirih	394				5
2017	25 622	58	4	0	92
2016	27 607	21	4	0	118

Sumber: Dinas Pertanian Kabupaten Solok

Source: Agriculture Service of Solok Regency

Tabel 5.2.6 Banyaknya Mesin Pengolah Jagung Menurut Kecamatan, 2017/ Number of Maize Processing Machines by Subdistrict, 2017

Kecamatan <i>Subdistrict</i>	Pemipil Jagung <i>Corn Peeler</i>	Penggilingan Jagung <i>Corn Grid</i>
(1)	(2)	(3)
1. Pantai Cermin		
2. Lembah Gumanti		
3. Hiliran Gumanti		
4. Payung Sekaki		
5. Tigo Lurah		
6. Lembang Jaya		
7. Danau Kembar		
8. Gunung Talang	4	
9. Bukit Sundi		
10. IX Koto Sungai Lasi		
11. Kubung	1	1
12. X Koto Diatas		1
13. X Koto Singkarak		2
14. Junjung Sirih		
2016	5	4
2017	7	4

Sumber: Dinas Pertanian Kabupaten Solok

Source: Agriculture Service of Solok Regency

Tabel 5.2.7 Banyaknya Alat Panen Gabah dan Palawija, 2017/ Number of Paddy and Secondary Harvesting Tools, 2017

	Kecamatan Subdistrict	Sabit Bergerigi Serrated Sickle	Reaper	Combine Harvester
	(1)	(2)	(3)	(4)
1.	Pantai Cermin	25		
2.	Lembah Gumanti			
3.	Hiliran Gumanti	30		
4.	Payung Sekaki			
5.	Tigo Lurah			
6.	Lembang Jaya	28		1
7.	Danau Kembar			
8.	Gunung Talang	201		1
9.	Bukit Sundi			2
10.	IX Koto Sungai Lasi	25		
11.	Kubung	57		3
12.	X Koto Diatas	61		
13.	X Koto Singkarak	15		6
14.	Junjung Sirih	22		2
	2017	464	0	15
	2016	476	0	5

Sumber: Dinas Pertanian Kabupaten Solok

Source: Agriculture Service of Solok Regency

Tabel 5.2.8 Banyaknya Mesin Pengolah Gabah Menurut Jenisnya, 2017/
Table Number of Paddy Processing Machines by Type, 2017

Kecamatan Subdistrict	Perontok Padi/ Thresher		Pembersih Gabah Cleaner	Pengereng/ Dryer		
	Pedal Thresher	Power Threaseher		Gabah Paddy	Palawija Secondary Food	Sayuran Vegetable
(1)	(2)	(3)	(4)	(5)	(6)	(7)
1. Pantai Cermin			41			
2. Lembah Gumanti	8		36			
3. Hiliran Gumanti	32		104			
4. Payung Sekaki	4		115			
5. Tigo Lurah	21		22			
6. Lembang Jaya	7		77			
7. Danau Kembar						
8. Gunung Talang	12		252			
9. Bukit Sundi	4		407			
10. IX Koto Sungai Lasi	1		118			
11. Kubung	3		297			
12. X Koto Diatas	19	18	226			
13. X Koto Singkarak	4		177			
14. Junjung Sirih			90			
2017	115	18	1 962			
2016	109	18	1 965			

Bersambung / To be Continued....

Lanjutan Tabel/Continued Table 5.2.8

Kecamatan Subdistrict	Penggilingan Padi <i>milling</i>		Huller Rice <i>milling</i> unit	Pemecah Kulit Husker	Penyosoh Beras Polisher
	Padi Besar Large rice mill	Padi Kecil Small rice mill			
(1)	(2)	(3)	(4)	(5)	(6)
1. Pantai Cermin			45		
2. Lembah Gumanti		1	17		10
3. Hiliran Gumanti			68		
4. Payung Sekaki			18		
5. Tigo Lurah			69	4	3
6. Lembang Jaya		2	51		
7. Danau Kembar					
8. Gunung Talang	5		125		
9. Bukit Sundi			51		
10. IX Koto Sungai Lasi			25		
11. Kubung			99		
12. X Koto Diatas			47		
13. X Koto Singkarak	1		33		
14. Junjung Sirih			11		
2017	6	3	659	4	13
2016	2	3	655	30	13

Sumber: Dinas Pertanian Kabupaten Solok

Source: Agriculture Service of Solok Regency

Tabel 5.2.9 Banyaknya Mesin Pengolah Ubi Kayu Menurut Kecamatan, 2017/ Number of Cassava Processing Machines by Subdistrict, 2017

Kecamatan <i>Subdistrict</i>	Pemрут Ubi Kayu <i>Cassava Grater</i>	Perajang Ubi Kayu <i>Cassava Mincer</i>	Pembuat Chip <i>Chip Maker</i>	Pembuat Pelet <i>Pelet Maker</i>	Penepung
(1)	(2)	(3)	(4)	(5)	(6)
1. Pantai Cermin					12
2. Lembah Gumanti					14
3. Hiliran Gumanti					15
4. Payung Sekaki					
5. Tigo Lurah					
6. Lembang Jaya					
7. Danau Kembar					
8. Gunung Talang					
9. Bukit Sundi	212	2			
10. IX Koto Sungai Lasi					
11. Kubung	139	162		2	3
12. X Koto Diatas	25	36			
13. X Koto Singkarak	96	2			
14. Junjung Sirih				1	
2017	472	202	0	3	44
2016	472	202	0	3	44

Sumber: Dinas Pertanian Kabupaten Solok

Source: Agriculture Service of Solok Regency

Tabel 5.2.10 Banyaknya Pompa Air Menurut Kecamatan dan Ukurannya, 2017/ Number of Water Pump by Sub District and Size, 2017

Kecamatan <i>Subdistrict</i>		2 inchi	3 inchi	4 inchi	6 inchi	Lainnya <i>Others</i>
(1)		(2)	(3)	(4)	(5)	(6)
1.	Pantai Cermin					6
2.	Lembah Gumanti	4				8
3.	Hiliran Gumanti	21	3			
4.	Payung Sekaki	4				1
5.	Tigo Lurah	3	1			
6.	Lembang Jaya	5				
7.	Danau Kembar				3	
8.	Gunung Talang				14	1
9.	Bukit Sundi				8	
10.	IX Koto Sungai Lasi				8	
11.	Kubung	6			19	
12.	X Koto Diatas	14	15	2		
13.	X Koto Singkarak	5	6	5		33
14.	Junjung Sirih	148	5			
2017		210	30	59	49	0
2016		217	32	53	14	0

Sumber: Dinas Pertanian Kabupaten Solok

Source: Agriculture Service of Solok Regency

Tabel 5.2.11 Banyaknya Grader dan Alat Pengolahan Gabah Lainnya, 2017/ Number of grader and others kinds of Paddy Processing Machines, 2017

Kecamatan Subdistrict		Grader	Tong Palambuk Softening Bin	Lumbo
(1)		(2)	(3)	(4)
1.	Pantai Cermin		285	41
2.	Lembah Gumanti		59	36
3.	Hiliran Gumanti		157	104
4.	Payung Sekaki		299	115
5.	Tigo Lurah		750	22
6.	Lembang Jaya		241	77
7.	Danau Kembar		13	
8.	Gunung Talang		579	252
9.	Bukit Sundi		407	407
10.	IX Koto Sungai Lasi		145	118
11.	Kubung		380	297
12.	X Koto Diatas		435	226
13.	X Koto Singkarak		538	177
14.	Junjung Sirih		232	90
2016			4 520	1 962
2017			4 520	1 965

Sumber: Dinas Pertanian Kabupaten Solok

Source: Agriculture Service of Solok Regency

Tabel 5.2.12 Banyaknya Mesin Pengolah Lahan Menurut Kecamatan, 2017/ Number of Land Processing Machines by Sub District, 2017

Kecamatan Subdistrict	Traktor Roda Dua Two Wheels Tractors	Traktor Roda Empat Four Wheels Tractors		
		Mini Small	Sedang Medium	Besar Big
(1)	(2)	(3)	(4)	(5)
1. Pantai Cermin	92			
2. Lembah Gumanti	79	3		
3. Hiliran Gumanti	101			
4. Payung Sekaki	59			
5. Tigo Lurah	105			
6. Lembang Jaya	73			
7. Danau Kembar	7			
8. Gunung Talang	164	1		
9. Bukit Sundi	147	1		
10. IX Koto Sungai Lasi	76			
11. Kubung	253			
12. X Koto Diatas	167			
13. X Koto Singkarak	158			
14. Junjung Sirih	45			
2017	1 526	5		
2016	1523	4		

Sumber: Dinas Pertanian Kabupaten Solok

Source: Agriculture Service of Solok Regency

Tabel 5.2.13 Banyaknya Kelompok Tani, Kios Saprodi dan Penyuluhan Pertanian Menurut Kecamatan, 2017/ Numbers of Farmers, Kios Saprodi and Agricultural Peasants, 2017

Kecamatan <i>Subdistrict</i>	Kelompok Tani	Penyuluh Pertanian		Kios Saprodi
		<i>PNS</i>	<i>TB-PPL</i>	
(1)	(2)	(3)	(4)	(5)
1. Pantai Cermin	104	3	2	6
2. Lembah Gumanti	86	4	5	112
3. Hiliran Gumanti	109	2	6	16
4. Payung Sekaki	70	4	1	3
5. Tigo Lurah	70	3	2	5
6. Lembang Jaya	105	3	5	41
7. Danau Kembar	57	4	1	30
8. Gunung Talang	149	7	3	23
9. Bukit Sundi	112	8	1	11
10. IX Koto Sungai Lasi	77	3	4	5
11. Kubung	158	9	2	29
12. X Koto Diatas	92	4	4	9
13. X Koto Singkarak	105	6	3	13
14. Junjung Sirih	48	1	2	10
2017	1 342	61	41	313
2016	1 303	53	58	298

Sumber: Dinas Pertanian Kabupaten Solok

Source: Agriculture Service of Solok Regency

5.3 PERKEBUNAN/ESTATE CROPS

Tabel 5.3.1 Luas Tanaman Perkebunan Menurut Kecamatan dan Jenis Tanaman di Kabupaten Solok (hektar), 2017/ *Planted Area of Estate Crops by Subdistrict and Kind of Crop in Solok Regency (hectare), 2017*

Jenis Tanaman	2016 (ha)		2017 (ha)	
	Luas Tanam <i>Planted Area</i>	Produksi <i>Production</i>	Luas Tanam <i>Planted Area</i>	Produksi <i>Production</i>
(1)	(2)	(3)	(4)	(5)
1. Kelapa / Coconut	2 233,75	1 919,75	2 237,00	1 865,05
2. Karet / Rubber	4 448,75	1 349,25	4 435,25	1 393,28
3. Kopi / Cofee	8 251,00	2 467,55	8 231,00	2 045,77
4. Cengkeh / Clove	2 602,75	339,00	2 603,50	316,55
5. Kulit Manis / Cassiavera	7 189,75	85,20	7 191,25	111,90
6. Jahe / Ginger	0,00	0,00	13,60	528,90
7. Tebu / Sugarcane	576,25	1 029,44	576,60	878,77
8. Cokelat / Cacao	3 966,00	1 608,50	3 966,50	1 610,50
9. Tembakau / Tobacco	49,25	11,35	0,00	0,00
10. Pala / Nutmeg	98,85	9,77	96,95	9,67
11. Enau/ Enau	137,75	161,05	137,75	124,10
12. Kemiri / Candlenut	1 137,75	870,50	1 137,75	758,85
13. Teh / Tea	522,00	917,00	522,00	916,35
14. Kapuk / Capook	66,25	10,20	66,25	11,15
15. Pinang/ Pinang	542,25	63,54	550,00	69,90
16. Gardamon/ Gardamon	730,25	59,51	713,75	51,57

Sumber: Dinas Pertanian Kabupaten Solok

Source: *Agriculture Service of Solok Regency*

Tabel 5.3.2 Luas Tanaman Perkebunan Menurut Kecamatan dan Jenis Tanaman Menurut Kecamatan (hektar), 2017/ *Planted Area of Estate Crops by Subdistrict and Kind of Crop by Sub District (hectare), 2017*

Kecamatan <i>Subdistrict</i>	Kelapa / <i>Coconut</i>		Karet / <i>Rubber</i>	
	Luas Tanam <i>Planted Area</i>	Produksi <i>Production</i>	Luas Tanam <i>Planted Area</i>	Produksi <i>Production</i>
(1)	(2)	(3)	(4)	(5)
1. Pantai Cermin	43,25	36,00	45,50	18,50
2. Lembah Gumanti				
3. Hiliran Gumanti	23,50	10,85	504,00	145,00
4. Payung Sekaki	52,25	21,50	513,00	162,50
5. Tigo Lurah	9,00	5,55	527,50	228,50
6. Lembang Jaya	75,00	44,50	20,00	
7. Danau Kembar				
8. Gunung Talang	372,00	380,50	38,00	10,50
9. Bukit Sundi	173,00	146,00	260,75	149,50
10. IX Koto Sungai Lasi	163,50	140,50	297,75	110,00
11. Kubung	503,50	388,00	517,00	196,00
12. X Koto Diatas	299,50	205,90	784,00	191,50
13. X Koto Singkarak	361,00	347,25	787,00	134,88
14. Junjung Sirih	161,50	138,50	131,00	46,40
2016	2 237,00	1 865,05	4 425,50	1 393,28
2017	2 233,25	1 919,70	4 448,75	1 349,25

Bersambung / To be Continued...

Lanjutan Tabel/Continued Table 5.3.2

Kecamatan Subdistrict	Kopi Arabika/ Arabica Coffee		Cengkeh / Clove	
	Luas Tanam Planted Area	Produksi Production	Luas Tanam Planted Area	Produksi Production
(1)	(2)	(3)	(4)	(5)
1. Pantai Cermin	680,00	265,00	70,00	12,00
2. Lembah Gumanti	261,00	130,50	6,00	0,80
3. Hiliran Gumanti	212,00	61,50	99,50	10,50
4. Payung Sekaki	55,00	21,50	146,75	10,25
5. Tigo Lurah	6,00	0,90	65,00	7,00
6. Lembang Jaya	49,00	15,75	330,50	34,00
7. Danau Kembar	101,00	41,00		
8. Gunung Talang	188,50	59,27	388,75	68,00
9. Bukit Sundi	24,00	11,75	183,00	16,50
10. IX Koto Sungai Lasi			136,00	21,50
11. Kubung	9,00	3,60	151,00	14,50
12. X Koto Diatas			270,75	35,00
13. X Koto Singkarak	76,00	44,00	498,50	50,00
14. Junjung Sirih			258,00	36,50
2017	1 661,50	654,77	2 603,75	316,55
2016	1 660,00	743,80	2 602,75	339,00

Bersambung / To be Continued....

Lanjutan Tabel/Continued Table 5.3.2

Kecamatan Subdistrict	Kulit Manis / Cassia vera		Kopi Robusta/ RobustaCofee	
	Luas Tanam Planted Area	Produksi Production	Luas Tanam Planted Area	Produksi Production
(1)	(2)	(3)	(4)	(5)
1. Pantai Cermin	1 548,50	21,50	869,50	155,00
2. Lembah Gumanti	1 091,00	6,85		
3. Hiliran Gumanti	310,50	6,15	206,00	51,50
4. Payung Sekaki	249,00	18,00	263,50	53,00
5. Tigo Lurah	757,00	7,00	3 514,00	614,50
6. Lembang Jaya	71,00		10,00	0,50
7. Danau Kembar	17,00			
8. Gunung Talang	1 246,50	11,90	176,00	40,00
9. Bukit Sundi	40,25	0,90	74,50	22,50
10. IX Koto Sungai Lasi	172,50	4,45	148,00	29,50
11. Kubung	348,50	4,75	267,00	69,00
12. X Koto Diatas	1 034,50	15,50	407,00	127,50
13. X Koto Singkarak	263,00	5,70	620,50	222,50
14. Junjung Sirih	42,00	9,20	13,50	2,50
2017	7 191,25	111,90	6 569,50	1 388,00
2016	7 189,75	85,20	7 433,00	2 005,75

Bersambung / To be Continued....

Lanjutan Tabel/Continued Table 5.3.2

Kecamatan Subdistrict	Tebu / Sugarcane		Cokelat / Cacao	
	Luas Tanam Planted Area	Produksi Production	Luas Tanam Planted Area	Produksi Production
(1)	(2)	(3)	(4)	(5)
1. Pantai Cermin			43,00	21,00
2. Lembah Gumanti	164,50	223,50		
3. Hiliran Gumanti	404,50	645,00	87,25	42,00
4. Payung Sekaki			646,50	295,00
5. Tigo Lurah	4,50	5,60	375,00	131,00
6. Lembang Jaya			38,50	11,00
7. Danau Kembar	2,00	3,05		
8. Gunung Talang			268,00	79,50
9. Bukit Sundi			254,50	117,00
10. IX Koto Sungai Lasi			544,50	214,00
11. Kubung	1,10	1,62	465,50	261,00
12. X Koto Diatas			519,00	168,50
13. X Koto Singkarak			545,75	194,00
14. Junjung Sirih			179,00	76,50
2017	576,60	878,77	3 966,50	1 610,50
2016	576,25	1 029,44	3 966,00	1 608,50

Bersambung / To be Continued....

Lanjutan Tabel/Continued Table 5.3.2

Kecamatan Subdistrict	Tembakau / Tobacco		Pala / Nutmeg	
	Luas Tanam Planted Area	Produksi Production	Luas Tanam Planted Area	Produksi Production
(1)	(2)	(3)	(4)	(5)
1. Pantai Cermin	25,00	3,49		
2. Lembah Gumanti				
3. Hiliran Gumanti				
4. Payung Sekaki				
5. Tigo Lurah				
6. Lembang Jaya	2,75	0,76	3,00	0,61
7. Danau Kembar				
8. Gunung Talang			2,20	0,51
9. Bukit Sundi	0,50	1,43		
10. IX Koto Sungai Lasi			10,00	2,41
11. Kubung	2,00	0,40	8,75	1,20
12. X Koto Diatas			6,00	0,25
13. X Koto Singkarak			67,00	4,69
14. Junjung Sirih				
2017	30,25	6,08	96,95	9,67
2016	49,25	11,35	98,85	9,77

Bersambung / To be Continued....

Lanjutan Tabel/Continued Table 5.3.2

Kecamatan Subdistrict	Merica/ Pepper		Kemiri / Candlenut	
	Luas Tanam Planted Area	Produksi Production	Luas Tanam Planted Area	Produksi Production
(1)	(2)	(3)	(4)	(5)
1. Pantai Cermin				
2. Lembah Gumanti				
3. Hiliran Gumanti				
4. Payung Sekaki			14,00	7,75
5. Tigo Lurah				
6. Lembang Jaya			50,00	43,50
7. Danau Kembar				
8. Gunung Talang			112,00	57,10
9. Bukit Sundi			44,00	27,00
10. IX Koto Sungai Lasi			361,25	243,00
11. Kubung			39,50	25,00
12. X Koto Diatas			169,00	122,50
13. X Koto Singkarak			249,00	164,00
14. Junjung Sirih			99,00	69,00
2017	0,00	0,00	1 137,75	758, 85
2016	0,00	0,00	1 137,75	870,50

Bersambung / To be Continued....

Lanjutan Tabel/Continued Table 5.3.2

Kecamatan Subdistrict	Teh / Tea		Kapuk / Capook	
	Luas Tanam Planted Area	Produksi Production	Luas Tanam Planted Area	Produksi Production
(1)	(2)	(3)	(4)	(5)
1. Pantai Cermin				
2. Lembah Gumanti				
3. Hiliran Gumanti				
4. Payung Sekaki				
5. Tigo Lurah				
6. Lembang Jaya				
7. Danau Kembar	79,00	127,85		
8. Gunung Talang	443,00	788,50		
9. Bukit Sundi				
10. IX Koto Sungai Lasi				
11. Kubung				
12. X Koto Diatas			17,25	2,85
13. X Koto Singkarak			47,00	8,00
14. Junjung Sirih			2,00	0,30
2017	522,00	916,35	66,25	11,15
2016	522,00	917,00	66,25	10,20

Sumber: Dinas Pertanian Kabupaten Solok

Source: Agriculture Service of Solok Regency

Tabel 5.3.3 Jumlah Petani Perkebunan Menurut Jenis Komoditi dan Kecamatan, 2017/ Number of Estate Farmers by Kind of Commodity and Sub District, 2017

	Kecamatan Subdistrict	Karet/ Rubber	Kelapa/ Coconut	Kulit Manis/ Cassiavera	Cengkeh/ Clove	Tebu/ Sugarcane
	(1)	(2)	(3)	(4)	(5)	(6)
1.	Pantai Cermin	86	170	3 259	362	0
2.	Lembah Gumanti	0	0	1 578	25	600
3.	Hiliran Gumanti	436	108	1 300	359	1 000
4.	Payung Sekaki	615	176	393	184	0
5.	Tigo Lurah	350	720	250	39	15
6.	Lembang Jaya	38	275	390	518	0
7.	Danau Kembar	0	0	25	0	10
8.	Gunung Talang	30	4 500	2 047	6 500	0
9.	Bukit Sundi	318	245	130	245	0
10.	IX Koto Sungai Lasi	317	154	275	146	0
11.	Kubung	697	522	685	212	23
12.	X Koto Diatas	659	351	1 891	508	0
13.	X Koto Singkarak	432	725	196	1 306	0
14.	Junjung Sirih	118	361	74	339	0
	2017	4 096	8 307	12 493	10 743	1 648
	2016	4 096	8 300	12 493	10 743	1 651

Bersambung / To be Continued....

Lanjutan Tabel/Continued Table 5.3.3

Kecamatan Subdistrict	Tembakau/ Tobacco	Pala/ Nutmeg	Kopi Arabika/ Arabica Cofee	Kapuk/ Capook	Enau/ Enau
(1)	(2)	(3)	(4)	(5)	(6)
1. Pantai Cermin	99		1.392		
2. Lembah Gumanti			286		
3. Hiliran Gumanti			800		120
4. Payung Sekaki			64		8
5. Tigo Lurah			4		
6. Lembang Jaya	5	50	108		25
7. Danau Kembar			401		
8. Gunung Talang		5	191		
9. Bukit Sundi			30		
10. IX Koto Sungai Lasi		17			116
11. Kubung	11	18	23		97
12. X Koto Diatas		10		31	126
13. X Koto Singkarak		103	198	37	
14. Junjung Sirih				26	
2017	115	203	3 497	94	492
2016	129	203	3 434	94	484

Bersambung / To be Continued....

Lanjutan Tabel/Continued Table 5.3.3

Kecamatan Subdistrict		Kemiri/ Candlenut	Teh/ Tea	Cokelat/ Cacao	KopiRobus ta/ Robusta Cofee	Gardamon/ Gardamon
(1)		(2)	(3)	(4)	(5)	(6)
1.	Pantai Cermin			635	2.788	1.686
2.	Lembah Gumanti					
3.	Hiliran Gumanti			244	600	45
4.	Payung Sekaki	105		481	769	169
5.	Tigo Lurah			417	400	325
6.	Lembang Jaya	79		62	50	7
7.	Danau Kembar		121			
8.	Gunung Talang	65	321	564	155	3
9.	Bukit Sundi	115		272	251	67
10.	IX Koto Sungai Lasi	786		727	317	12
11.	Kubung	93		442	608	82
12.	X Koto Diatas	1.015		655	809	258
13.	X Koto Singkarak	295		583	403	127
14.	Junjung Sirih	384		206	40	17
2017		2937	442	5 288	7 190	2 798
2016		2 937	442	5 288	5 188	2 824

Sumber: Dinas Pertanian Kabupaten Solok

Source: Agriculture Service of Solok Regency

5.4 PETERNAKAN/*LIVESTOCK*

Tabel 5.4.1 Populasi Ternak Menurut Kecamatan dan Jenis Ternak di Kabupaten Solok, 2017/ *Livestock Population by Subdistrict and Kind of Livestock in Solok Regency, 2017*

Jenis Ternak/Hasil Ternak <i>Variety of Livestock</i>		Satuan	2015	2016	2017
(1)		(2)	(3)	(4)	(5)
1.	Sapi	ekor	38 268	39 601	37 768,00
2.	Kerbau	Ekor	10 133	10 675	9 812,00
3.	Kambing / Domba	Ekor	16 608	17 045	17 969,00
4.	Kuda	Ekor	348	389	496,00
5.	Itik / Unggas lainnya	Ekor	124 235	116 879	134 401,00
6.	Ayam Kampung	Ekor	248 196	254 773	293 908,00
7.	Ayam Ras	Ekor	2 954 415	2 095 000	2 476 140,00
8.	Burung Puyuh	Ekor	97 860	102 500	119 015,00
9.	Telur Itik	Kg	750 686	68 205 015	731 861,49
10.	Telur Ayam Kampung	Kg	152 192	13 588 731	160 914,63
11.	Telur Ayam Ras	Kg	22 745	165 765	177 330,00
12.	Susu	Liter	86 916	82 878	44.493,60

Sumber: Dinas Pertanian Kabupaten Solok

Source: *Agriculture Service of Solok Regency*

Tabel 5.4.2 Populasi Ternak Unggas Menurut Jenis Ternak , 2017/
Table Population Its Variety of Poultry, 2017

Tahun Years	Ayam Ras Petelur/ Layer	Ayam Ras Pedaging/ Broiler	Ayam Buras/ Villagehen	Itik/ Duck	Puyuh/ Puyuh
(1)	(2)	(3)	(4)	(5)	(6)
2003	56 762	33 400	440 706	126 296	15 425
2004	51 317	20 090	377 789	101 277	12 150
2005	47 900	36 886	468 631	114 514	13 350
2006	40 725	34 230	300 772	104 272	11 515
2007	47 250	18 750	202 887	97 216	3 400
2008	51 195	40 440	228 444	122 646	8 500
2009	54 800	46 700	239 656	131 310	4 450
2010	33 300	30 925	250 690	134 992	2 374
2011	40 950	61 300	215 825	128 327	750
2012	53 998	81 439	266 926	131 250	1 700
2013	54 693	259 140	271 377	131 695	2 500
2014	29 500	386 443	277 977	136 837	14 500
2015	21 500	2 932 916	248 196	124 235	97 860
2016	20 950	2 095 000	254 773	116 879	102 500
2017	23 000	2 453 140	293 908	134 401	119 015

Sumber: Dinas Pertanian Kabupaten Solok

Source: Agriculture Service of Solok Regency

Tabel 5.4.3 Jumlah Produksi Telur Unggas Menurut Jenisnya, 2017/
Table Production of Poultry Egg by Its Variety (Kg)

Tahun Years	Ayam Ras Petelur/ Layer	Ayam Buras/ Villagehen	Itik/ Duck
(1)	(2)	(3)	(4)
2003	361 000,00	190 820,00	575 900,00
2004	369 482,40	238 007,10	571 202,28
2005	517 320,00	554 336,60	714 003,00
2006	809 514,00	378 972,70	588 094,00
2007	508 867,91	129 594,07	533 715,84
2008	394 713,00	145 919,00	673 327,00
2009	409 902,15	153 080,27	720 891,90
2010	500 955,00	175 483,00	728 956,80
2011	319 410,00	151 077,50	692 965,80
2012	315 724,50	118 218,00	704 515,23
2013	421 683,00	148 578,90	723 005,60
2014	422 011,20	149 121,70	723 268,90
2015	227 445,00	152 192,40	750 686,10
2016	165 765,00	135 887,31	682 050,15
2017	177 330,00	160 914,63	737 861,49

Sumber: Dinas Pertanian Kabupaten Solok

Source: Agriculture Service of Solok Regency

**Tabel 5.4.4 Jumlah Produksi Daging Menurut Jenis Ternak, 2017/
Table Production of Livestock Meat by Its Variety (Ton), 2017**

Tahun Years	Sapi/ Cattle	Kerbau/ Buffalo	Kuda/ Horse	Kambing/ Goat	Ayam/ Chicken	Itik/ Duck
(1)	(2)	(3)	(4)	(5)	(6)	(7)
2003	704,40	47,50	0,00	119,40	1102,50	52,90
2004	872,50	81,94	0,00	55,94	636,06	32,50
2005	881,30	130,30	1,40	43,70	485,60	50,10
2006	888,60	172,30	0,00	59,60	588,90	57,30
2007	835,00	181,80	1,10	61,40	350,10	61,20
2008	846,50	154,90	1,20	65,10	498,70	77,30
2009	847,70	154,50	1,10	71,00	513,10	82,70
2010	1429,50	151,50	0,60	169,40	350,90	80,90
2011	798,50	21,50	0,00	24,40	343,10	76,90
2012	788,26	5,23	0,00	8,11	433,94	704,50
2013	941,60	3,00	0,00	13,70	404,00	82,70
2014	1074,20	3,80	0,00	25,60	569,20	83,00
2015	1096,70	5,80	0,00	22,40	691,60	86,10
2016	1229,12	5,97	0,00	24,77	650,6	78,27
2017	1 151,19	3,84	0,00	23,60	2 570,44	84,70

Sumber: Dinas Pertanian Kabupaten Solok

Source: Agriculture Service of Solok Regency

Tabel 5.4.5 Banyaknya Populasi Unggas, Kelinci dan Anjing per Kecamatan, 2017/ Number of Poultry by Sub District, 2017

Kecamatan Subdistrict	Ayam Buras/ Villagehen	Ayam Ras Petelur/ Layer	Ayam Ras Pedaging/ Broiler	Itik/ Duck
(1)	(2)	(3)	(4)	(5)
1. Pantai Cermin	29 219			5 428
2. Lembah Gumanti	2 069			1 047
3. Hiliran Gumanti	36 359		5 340	7 980
4. Payung Sekaki	12 000		560 000	1 670
5. Tigo Lurah	17 203			2 255
6. Lembang Jaya	21 057		18 600	18 643
7. Danau Kembar	10 950			285
8. Gunung Talang	40 644	4 200	522 200	21 879
9. Bukit Sundi	33 677			20 331
10. IX Koto Sungai Lasi	3 643			1 960
11. Kubung	35 837	3 500	798 000	33 492
12. X Koto Diatas	24 519	13 300		8 115
13. X Koto Singkarak	19 742	2 000	549 000	8 512
14. Junjung Sirih	6 989			2 824
2017	293 908	23 000	2 453 140	134 421
2016	254 703	20 950	2 095 000	116 879

Bersambung / To be Continued....

Lanjutan Tabel/Continued Table 5.4.5

Kecamatan Subdistrict	Burung Puyuh/ Quail	Kelinci/ Rabbit	Anjing/ Dog
(1)	(2)	(3)	(4)
1. Pantai Cermin		19	3 079
2. Lembah Gumanti		2 150	2 206
3. Hiliran Gumanti			1 105
4. Payung Sekaki	15 600		780
5. Tigo Lurah			1 893
6. Lembang Jaya	5 165	2 311	1 652
7. Danau Kembar		300	2 900
8. Gunung Talang	19 800		2 240
9. Bukit Sundi	59 500		1 280
10. IX Koto Sungai Lasi			878
11. Kubung			9 161
12. X Koto Diatas			1 819
13. X Koto Singkarak	6 000		2 713
14. Junjung Sirih	12 950		936
2017	119 015	4 780	32 642
2016	102 500	5 145	30 810

Sumber: Dinas Pertanian Kabupaten Solok

Source: Agriculture Service of Solok Regency

Tabel 5.4.6 Banyaknya Populasi Ternak per Kecamatan, 2017/ Number of Livestock by Sub District, 2017

Kecamatan Subdistrict	Sapi/ Cattle	Kerbau/ Buffalo	Kuda/ Horse	Kambing/ Goat
(1)	(2)	(3)	(4)	(5)
1. Pantai Cermin	1 935	633		600
2. Lembah Gumanti	787	153		156
3. Hiliran Gumanti	1 470	497		636
4. Payung Sekaki	2 222	645	3	475
5. Tigo Lurah	759	895	358	638
6. Lembang Jaya	4 740	772		1 006
7. Danau Kembar	347	50		49
8. Gunung Talang	3 084	897		1 569
9. Bukit Sundi	4 338	101	1	1 072
10. IX Koto Sungai Lasi	1 505	347	18	722
11. Kubung	7 330	624	78	2 739
12. X Koto Diatas	5 117	3 224	38	3 358
13. X Koto Singkarak	3 315	644		2 556
14. Junjung Sirih	819	330		2 393
2017	37 768	9 812	496	17 969
2016	39 592	10 675	389	17 045

Sumber: Dinas Pertanian Kabupaten Solok

Source: Agriculture Service of Solok Regency

Tabel 5.4.7 Banyaknya Rumah tangga Budidaya Ternak Unggas, Kelinci dan Anjing per Kecamatan, 2017/ Number of Household Who Cultivate Poultry by Sub District, 2017

Kecamatan Subdistrict	Ayam Buras/ Villagehen	Ayam Ras Petelur/ Layer	Ayam Ras Pedaging/ Broiler	Itik/ Duck
(1)	(2)	(3)	(4)	(5)
1. Pantai Cermin	4 518			665
2. Lembah Gumanti	623			140
3. Hiliran Gumanti	3 591		2	1 021
4. Payung Sekaki	1 920		8	430
5. Tigo Lurah	1 870	2		136
6. Lembang Jaya	1 214		8	355
7. Danau Kembar	2 680			23
8. Gunung Talang	2 030	1	9	675
9. Bukit Sundi	2 669			540
10. IX Koto Sungai Lasi	407			119
11. Kubung	1 638	1	15	665
12. X Koto Diatas	2 179	2		381
13. X Koto Singkarak	1 925	1	13	433
14. Junjung Sirih	1 339			268
2017	28 603	7	55	5 851
2016	27 688	6	44	6 146

Bersambung / To be Continued....

Lanjutan Tabel/Continued Table 5.4.7

Kecamatan Subdistrict	Burung Puyuh/ Quail	Kelinci/ Rabbit	Anjing/ Dog
(1)	(2)	(3)	(4)
1. Pantai Cermin		4	2 324
2. Lembah Gumanti		183	1 108
3. Hiliran Gumanti			522
4. Payung Sekaki		3	1 040
5. Tigo Lurah			561
6. Lembang Jaya	6	143	731
7. Danau Kembar		10	2 000
8. Gunung Talang	20		1 493
9. Bukit Sundi	22	9	913
10. IX Koto Sungai Lasi		9	633
11. Kubung	5	30	2 490
12. X Koto Diatas			928
13. X Koto Singkarak	4	46	1 094
14. Junjung Sirih			443
2017	57	437	16 280
2016	47	466	16 830

Sumber: Dinas Pertanian Kabupaten Solok

Source: Agriculture Service of Solok Regency

Tabel 5.4.8 Banyaknya Rumah Tangga Pemelihara Ternak per Kecamatan, 2017/ Number of Household Who Cultivate Livestock by Sub District, 2017

Kecamatan Subdistrict	Sapi/ Cattle	Kerbau/ Buffalo	Kuda/ Horse	Kambing/ Goat
(1)	(2)	(3)	(4)	(5)
1. Pantai Cermin	1 809	154		410
2. Lembah Gumanti	710	110		62
3. Hiliran Gumanti	919	300	8	279
4. Payung Sekaki	1 635	185		64
5. Tigo Lurah	410	471	140	172
6. Lembang Jaya	2 326	200		196
7. Danau Kembar	327	35		32
8. Gunung Talang	1 037	567		225
9. Bukit Sundi	1 733	73	1	341
10. IX Koto Sungai Lasi	1 095	67		205
11. Kubung	3 098	337	25	726
12. X Koto Diatas	1 869	1 126	21	869
13. X Koto Singkarak	1 904	457		1 149
14. Junjung Sirih	658	150		1 011
2017	19 530	4 232	195	5 741
2016	25 610	4 781	300	6 231

Sumber: Dinas Pertanian Kabupaten Solok

Source: Agriculture Service of Solok Regency

Tabel 5.4.9 Banyaknya Produksi Telur Ternak Unggas per Kecamatan, 2017/ Number of Egg Production by Sub District, 2017

Kecamatan Subdistrict	Ayam Buras/ Villagehen	Ayam Ras Petelur/ Layer	Ayam Ras Pedaging/ Broiler	Itik/ Duck
(1)	(2)	(3)	(4)	(5)
1. Pantai Cermin	20 450,19			34 735,23
2. Lembah Gumanti	1 145,92			6 900,93
3. Hiliran Gumanti	23 342,08			47 276,85
4. Payung Sekaki	1 259,25			11 199,60
5. Tigo Lurah	4 954,88			7 378,56
6. Lembang Jaya	11 990,48			92 188,16
7. Danau Kembar	5 803,50			1 317,60
8. Gunung Talang	30 445,43	32 382,00		150 542,27
9. Bukit Sundi	13 265,93			108 779,85
10. IX Koto Sungai Lasi	1 963,88	77 100,00		11 331,36
11. Kubung	13 216,35	26 985,00		157 624,37
12. X Koto Diatas	19 334,91	25 443,00		44 392,14
13. X Koto Singkarak	10 245,35	15 420,00		47 038,32
14. Junjung Sirih	3 486,48			17 156,25
2017	160 904,63	177 330,00	0,00	737 861,49
2016	152 192,42	99 445,00	0,00	647 210,61

Sumber: Dinas Pertanian Kabupaten Solok

Source: Agriculture Service of Solok Regency

Tabel 5.4.10 Banyaknya Produksi Daging Ternak per Kecamatan, 2017/
Table Number of Beef Production by Sub District, 2017

	Kecamatan Subdistrict	Sapi/ Cattle	Kerbau/ Buffalo	Kuda/ Horse	Kambing/ Goat
	(1)	(2)	(3)	(4)	(5)
1.	Pantai Cermin	83 248,00	213,13		1 312,12
2.	Lembah Gumanti	134 794,00	2 344,38		4 500,88
3.	Hiliran Gumanti	32 670,00			704,40
4.	Payung Sekaki	13 794,00			1 396,58
5.	Tigo Lurah	9 438,00	426,25		138,08
6.	Lembang Jaya	75 262,00			
7.	Danau Kembar	2 178,00			
8.	Gunung Talang	167 464,00	426,25		1 542,12
9.	Bukit Sundi	210 298,00			3 997,48
10.	IX Koto Sungai Lasi	26 862,00			1 060,12
11.	Kubung	129 712,00			2 995,94
12.	X Koto Diatas	62 436,00			347,91
13.	X Koto Singkarak	176 660,00	426,25		4 586,24
14.	Junjung Sirih	26 378,00			1 060,98
	2017	1 151 194,00	3 836,26	0,00	23 642,85
	2016	1 285 272,00	5 696,26	0,00	9 721,94

Sumber: Dinas Pertanian Kabupaten Solok

Source: Agriculture Service of Solok Regency

Tabel 5.4.11 Banyaknya Produksi Daging Ternak Unggas per Kecamatan, 2017/ Number of Poultry Meat Production by Sub District, 2017

Kecamatan Subdistrict	Ayam Buras/ Villagehen	Ayam Ras Petelur/ Layer	Ayam Ras Pedaging/ Broiler*	Itik/ Duck
(1)	(2)	(3)	(4)	(5)
1. Pantai Cermin	32 389,59			4 774,50
2. Lembah Gumanti	2 256,25		364,72	1 580,40
3. Hiliran Gumanti	38 083,58			5 869,44
4. Payung Sekaki	13 259,40		455 717,64	2 073,69
5. Tigo Lurah	9 755,90			1 635,21
6. Lembang Jaya	21 833,81		16 412,40	12 209,76
7. Danau Kembar	11 426,80			939,69
8. Gunung Talang	42 244,66	3 074,40	469 759,36	14 218,20
9. Bukit Sundi	26 119,94			9 425,79
10. IX Koto Sungai Lasi	3 866,79		9 118,00	2 088,81
11. Kubung	41 209,02	2 562,00	1 026 814,45	15 030,90
12. X Koto Diatas	47 349,77	9 735,60		5 882,67
13. X Koto Singkarak	20 172,61	1 464,00	258 586,48	6 186,33
14. Junjung Sirih	6 864,70			2 757,24
2017	316 832,82	16 836,00	2 236 773,05	84 672,63
2016	299 659,21	29 646,00	352 358,73	72 350,46

Sumber: Dinas Pertanian Kabupaten Solok

Source: Agriculture Service of Solok Regency

Tabel 5.4.12 Banyaknya Vaksinasi SE, Rabies dan ND per Kecamatan, 2017/ Number of SE, Rabies and ND Vaccination by Sub District, 2017

Kecamatan Subdistrict	SE dan Rabies			ND	
	Anjing/ Dog	Sapi/ Cattle	Kerbau/ Buffalo	Ayam Ras Pedaging/ Broiler	Ayam Buras/ Villagehen
(1)	(2)	(3)	(4)	(5)	(6)
1. Pantai Cermin	738				
2. Lembah Gumanti	1 338				
3. Hiliran Gumanti	774				
4. Payung Sekaki	277				
5. Tigo Lurah	15				
6. Lembang Jaya	971				
7. Danau Kembar					
8. Gunung Talang	970				
9. Bukit Sundi	669				
10. IX Koto Sungai Lasi	769				
11. Kubung	531				
12. X Koto Diatas	557				
13. X Koto Singkarak	1 142				
14. Junjung Sirih	441				
2017	9 192				
2016	273				

Sumber: Dinas Pertanian Kabupaten Solok

Source: Agriculture Service of Solok Regency

Tabel 5.4.13 Banyaknya Pemotongan Ternak Besar yang dipotong Didalam & Diluar RPH Menurut Jenis Ternak per Kecamatan, 2017/ Number of Slaughtered Large Livestock Inside and Outside RPH by Sub District, 2017

Kecamatan Subdistrict	Sapi/ Cattle		Kerbau/ Buffalo	
	Jantan/ Male	Betina/ Female	Jantan/ Male	Betina/ Female
(1)	(2)	(3)	(4)	(5)
1. Pantai Cermin	171		1	
2. Lembah Gumanti	198	128	8	3
3. Hiliran Gumanti				
4. Payung Sekaki				
5. Tigo Lurah				
6. Lembang Jaya	46	6		
7. Danau Kembar				
8. Gunung Talang	199	137		
9. Bukit Sundi	138	358		
10. IX Koto Sungai Lasi	13	4		
11. Kubung	33	41		
12. X Koto Diatas				
13. X Koto Singkarak	324	71		
14. Junjung Sirih	8	3		
2017	1 130	748	9	3
2016	960	758	12	6

Sumber: Dinas Pertanian Kabupaten Solok

Source: Agriculture Service of Solok Regency

Tabel 5.4.14 Banyaknya Pemotongan Ternak Kecil yang dipotong Didalam & Diluar RPH Menurut Jenis Ternak per Kecamatan, 2017/ Number of Slaughtered Small Livestock Inside and Outside RPH by Sub District, 2017

Kecamatan Subdistrict	Kambing/ Goat		Domba/ Sheep	
	Jantan/ Male	Betina/ Female	Jantan/ Male	Betina/ Female
(1)	(2)	(3)	(4)	(5)
1. Pantai Cermin	50			
2. Lembah Gumanti	179			
3. Hiliran Gumanti				
4. Payung Sekaki	16	23		
5. Tigo Lurah				
6. Lembang Jaya				
7. Danau Kembar				
8. Gunung Talang				
9. Bukit Sundi	103	71		
10. IX Koto Sungai Lasi	28	8		
11. Kubung	63	31		
12. X Koto Diatas				
13. X Koto Singkarak	128	33		
14. Junjung Sirih	16			
2017	583	166		
2016	595	202		

Sumber: Dinas Pertanian Kabupaten Solok

Source: Agriculture Service of Solok Regency

5.5 PERIKANAN/*FISHERY*

Tabel 5.5.1 Luas dan Produksi Ikan Menurut jenis Usaha Perikanan di Kabupaten Solok, 2017/ *Area of Catching Acreage And Production of Fish by Location of Fish Cultivation at Solok Regency, 2017*

Kecamatan <i>Subdistrict</i>	2018	
	Luas Areal Penangkapan/ <i>Area (Ha)</i>	Produksi/ <i>Production (Ton)</i>
(1)	(2)	(3)
1. Di Kolam / <i>Water Pond</i>	376,96	2307,09
2. Di Sawah / <i>Paddy field</i>	35,69	100,98
3. Di Danau / <i>Lake</i>	9018,00	267,72
4. Di Telaga / <i>Small Lake</i>	49,90	33,75
5. Di Sungai / <i>River</i>	859,81	173,89
6. Di Rawa / <i>Swamp</i>	4,00	7,47
2017	10 344,36	2 890,9
2016	10 337,85	2 152,10

Sumber: Dinas Perikanan dan Pangan Kabupaten Solok

Source: *The Fisheries and Food Service of Solok Regency*

Tabel 5.5.2 Jumlah Produksi Perikanan Darat dan Budidaya Dikolam dan Menurut Jenisnya di Kabupaten Solok, 2017/ *Volume of Production of Freshwater Fish Cultivation In Water Pond And Rice Field By Kind Of Fish at Solok Regency, 2017*

Kecamatan Subdistrict	Di Kolam / Water Pond	Di Sawah / Paddy field	Jumlah/ Total
(1)	(2)	(3)	(4)
1. Pantai Cermin	126,09	2,00	128,09
2. Lembah Gumanti	49,61		49,61
3. Hiliran Gumanti	68,56	6,73	75,29
4. Payung Sekaki	112,76	8,10	120,86
5. Tigo Lurah	57,09		57,09
6. Lembang Jaya	169,98	2,53	172,51
7. Danau Kembar	1,60		1,60
8. Gunung Talang	303,13	10,64	313,77
9. Bukit Sundi	298,90	14,72	313,62
10. IX Koto Sungai Lasi	107,29	0,88	108,17
11. Kubung	379,49	26,81	406,30
12. X Koto Diatas	121,95		121,95
13. X Koto Singkarak	390,79	28,57	419,36
14. Junjung Sirih	119,85		119,85
2017	2307,09	100,98	2408,07
2016	1 683,36	52,01	1 735,37

Sumber: Dinas Perikanan dan Pangan Kabupaten Solok

Source: *The Fisheries and Food Service of Solok Regency*

Tabel 5.5.3 Jumlah Produksi Perikanan Darat di Perairan Umum Menurut Jenisnya dan Nilainya di Kabupaten Solok, 2017/
Table Volume And Value Of Production Of Freshwater Cultivation In Public Waters By Kind Of Fish at Solok Regency, 2017

	Kecamatan <i>Subdistrict</i>	Danau / <i>Lake</i>	Sungai / <i>River</i>	Telaga / <i>Small Lake</i>	Rawa-rawa <i>/ Swamp</i>	Jumlah/ <i>Total</i>
	(1)	(2)	(3)	(4)	(5)	(6)
1.	Pantai Cermin		31,20			31,2
2.	Lembah Gumanti	56,81	5,15			61,96
3.	Hiliran Gumanti		42,94	2,92		45,86
4.	Payung Sekaki		9,68	3,86		13,54
5.	Tigo Lurah		22,24			22,24
6.	Lembang Jaya		8,09		1,41	9,5
7.	Danau Kembar	60,5		3,11	1,99	65,6
8.	Gunung Talang		7,90	3,35		11,25
9.	Bukit Sundi		8,20		1,67	9,87
10.	IX Koto Sungai Lasi		5,69	3,33		9,02
11.	Kubung		13,44			13,44
12.	X Koto Diatas		6,01	12,63		18,64
13.	X Koto Singkarak	101,35	6,95	4,55	1,07	113,92
14.	Junjung Sirih	49,06	6,40		1,33	56,79
	2017	267,72	173,89	33,75	7,47	482,83
	2016	232,83	161,43	24,77	7,11	426,14

Sumber: Dinas Perikanan dan Pangan Kabupaten Solok

Source: *The Fisheries and Food Service of Solok Regency*

Tabel 5.5.4 Luas Areal Penangkapan Ikan Darat Pada Budidaya dan Perairan Umum Menurut Kecamatan di Kabupaten Solok, 2017/ Area Of Catching Areage Of Freshwater Fish By Location And Subdistrict at Solok Regency, 2017

Kecamatan Subdistrict	Budidaya / Cultivating Place		Perairan Umum / Open Waters			
	Kolam/ Water Pond	Sawah/ Paddy field	Danau/ Lake	Sungai/ River	Telaga/ Small Lake	Rawa- rawa/ Swamp
(1)	(2)	(3)	(4)	(5)	(6)	(7)
1. Pantai Cermin	18,50	1,13		328,18		
2. Lembah Gumanti	12,05		1199	19,50		
3. Hiliran Gumanti	14,00	0,98		48,00	0,50	
4. Payung Sekaki	15,60	1,75		60,00	1,25	
5. Tigo Lurah	11,20			225,00		
6. Lembang Jaya	29,80	1,43		11,75		1,20
7. Danau Kembar	0,55		2208,00		1,25	1,00
8. Gunung Talang	51,90	3,60		22,00	0,75	
9. Bukit Sundi	42,05	5,80		20,75		0,25
10. IX Koto Sungai Lasi	14,90	0,50		4,00	0,15	
11. Kubung	63,66	10,00		60,00		
12. X Koto Diatas	21,40			20,63	45,75	
13. X Koto Singkarak	65,00	10,50	3750,50	25,50	0,25	0,35
14. Junjung Sirih	16,35		1860,50	14,50		1,20
2017	376,96	35,69	9018,00	859,81	49,90	4,00
2016	374,06	34,49	9 018,00	859,81	49,90	4,00

Sumber: Dinas Perikanan dan Pangan Kabupaten Solok

Source: *The Fisheries and Food Service of Solok Regency*

Tabel 5.5.5 Banyaknya Petani Budidaya Ikan Menurut Kecamatan di Kabupaten Solok, 2017/ Number of Freshwater Fisherman by Subdistrict at Solok Regency, 2017

Kecamatan Subdistrict	Penuh / Full Time	Sambilan Utama/ Main Part Time	Sambilan Tambahannya/ Part Time	Jumlah/ Total
(1)	(2)	(3)	(4)	(5)
1. Pantai Cermin	21	68	132	221
2. Lembah Gumanti	12	45	40	97
3. Hiliran Gumanti	13	50	98	161
4. Payung Sekaki	19	61	113	193
5. Tigo Lurah	10	39	77	126
6. Lembang Jaya	28	138	204	370
7. Danau Kembar	15	35	40	90
8. Gunung Talang	62	196	383	641
9. Bukit Sundi	44	154	326	524
10. IX Koto Sungai Lasi	12	40	121	173
11. Kubung	20	261	484	765
12. X Koto Diatas	24	89	125	238
13. X Koto Singkarak	100	374	606	1 080
14. Junjung Sirih	12	42	140	194
2017	392	1592	2 889	4 873
2016	353	1 551	2 883	4 787

Sumber: Dinas Perikanan dan Pangan Kabupaten Solok

Source: The Fisheries and Food Service of Solok Regency

Tabel 5.5.6 Banyaknya Nelayan Penangkap Ikan di Perairan Umum Menurut Kecamatan di Kabupaten Solok, 2017/ Number of Open Waters Fishermanby Subdistrictat Solok Regency, 2017

Kecamatan <i>Subdistrict</i>	Penuh / <i>Full Time</i>	Sambilan Utama/ <i>Main Part Time</i>	Sambilan Tambahan/ <i>Part Time</i>	Jumlah/ Total
(1)	(2)	(3)	(4)	(5)
1. Pantai Cermin			92	92
2. Lembah Gumanti	42	151	462	655
3. Hiliran Gumanti			104	104
4. Payung Sekaki			34	34
5. Tigo Lurah			57	57
6. Lembang Jaya			25	25
7. Danau Kembar	91	211	412	714
8. Gunung Talang			46	46
9. Bukit Sundi			83	83
10. IX Koto Sungai Lasi			47	47
11. Kubung			81	81
12. X Koto Diatas			51	51
13. X Koto Singkarak	312	215	476	1003
14. Junjung Sirih	110	275	482	867
2017	555	852	2452	3 859
2016	475	1 078	3 600	5 153

Sumber: Dinas Perikanan dan Pangan Kabupaten Solok

Source: *The Fisheries andFood Service of Solok Regency*

Tabel 5.5.7 Produksi Benih Ikan Menurut Sumbernya Menurut Kecamatan di Kabupaten Solok, 2017/ Production of Fish Seed by Its Source by Subdistrict at Solok Regency, 2017

Kecamatan <i>Subdistrict</i>	BBI Dinas	UPR	Perairan Umum/ <i>Open Water</i>	Jumlah/ Total
(1)	(2)	(3)	(4)	(5)
1. Pantai Cermin				
2. Lembah Gumanti				
3. Hiliran Gumanti				
4. Payung Sekaki				
5. Tigo Lurah				
6. Lembang Jaya		711 000		711 000
7. Danau Kembar				
8. Gunung Talang	1 720 500			1 720 500
9. Bukit Sundi		1 735 250		1 735 250
10. IX Koto Sungai Lasi				
11. Kubung		2 677 000		2 677 000
12. X Koto Diatas				
13. X Koto Singkarak		39 069 500		39 069 500
14. Junjung Sirih				
2017	1 720 500	44 192 750		45 913 250
2016	77 550	33 693 966		33 771 516

Sumber: Dinas Perikanan dan Pangan Kabupaten Solok

Source: *The Fisheries and Food Service of Solok Regency*

Tabel 5.5.8 **Produksi Benih Ikan Menurut Jenisnya Menurut Kecamatan di Kabupaten Solok, 2017/ Production of Fish Seed by Its Kind by Subdistrict Solok Regency, 2017**

Kecamatan <i>Subdistrict</i>		BBI Dinas	UPR	Perairan Umum/ <i>Open Water</i>	Jumlah/ Total
(1)		(2)	(3)	(4)	(5)
1.	Mas / Rayo	750 000	23 410 200		24 160 200
2.	Tawas				
3.	Gurami		23 500		23 500
4.	Mujair				
5.	Nila	875 000	18 494 050		19 369 050
6.	Sepat				
7.	Nilam				
8.	Garing				
9.	Lampiran				
10.	Lele	95 000	2 265 000		2 360 000
11.	Ikan Hias				
2017		1 720 000	44 192 750		45 912 750
2016		1 607,550	33 693,966		35 301,516

Sumber: Dinas Perikanan dan Pangan Kabupaten Solok

Source: *The Fisheries and Food Service of Solok Regency*

Tabel 5.5.9 Jumlah Produksi Ikan Menurut Jenis Pengolahan (Ton) Menurut Kecamatan di Kabupaten Solok, 2017/ *Volume of Fish Production by Method Of Processing (Ton) by Subdistrict at Solok Regency, 2017*

Kecamatan <i>Subdistrict</i>	Asin/ <i>Salted</i>	Tawar/ <i>Tasteless</i>	Pengasapan/ <i>Smoked</i>	Goreng/ <i>Fried</i>
(1)	(2)	(3)	(4)	(5)
1. Pantai Cermin				
2. Lembah Gumanti				
3. Hiliran Gumanti				
4. Payung Sekaki				
5. Tigo Lurah				
6. Lembang Jaya				
7. Danau Kembar			0,237	
8. Gunung Talang				0,180
9. Bukit Sundi	0,478			
10. IX Koto Sungai Lasi				
11. Kubung				
12. X Koto Diatas				
13. X Koto Singkarak				0,249
14. Junjung Sirih				4,102
2017	0,478		0,237	4,531
2016	0,570		0,855	3,479

Sumber: Dinas Perikanan dan Pangan Kabupaten Solok

Source: *The Fisheries and Food Service of Solok Regency*

Tabel 5.5.10 Jumlah Produksi Ikan dari Budidaya Ikan Dikolam dan Sawah (Ton) Menurut Kecamatan di Kabupaten Solok, 2017/ Volume of Fish Production at water pound and Paddy Field Ton) by Subdistrict at Solok Regency, 2017

Kecamatan <i>Subdistrict</i>	Kolam/ <i>Water Pound</i>	Sawah/ <i>Paddy Field</i>
(1)	(2)	(3)
1. Pantai Cermin	126,09	2,00
2. Lembah Gumanti	49,61	
3. Hiliran Gumanti	68,56	6,73
4. Payung Sekaki	112,76	8,10
5. Tigo Lurah	57,09	
6. Lembang Jaya	169,98	2,53
7. Danau Kembar	1,60	
8. Gunung Talang	303,13	10,64
9. Bukit Sundi	298,90	14,72
10. IX Koto Sungai Lasi	107,29	0,88
11. Kubung	379,49	26,81
12. X Koto Diatas	121,95	
13. X Koto Singkarak	390,79	28,57
14. Junjung Sirih	119,85	
2017	2307,09	100,98
2016	1 683,36	52,01

Sumber: Dinas Perikanan dan Pangan Kabupaten Solok

Source: *The Fisheries and Food Service of Solok Regency*

Tabel 5.5.11 Jumlah Produksi Ikan Darat di Perairan Umum Menurut Kecamatan di Kabupaten Solok (Ton), 2017/ *Volume Of Freshwater Fish Production In Open Waters By Subdistrict at Solok Regency (Ton), 2017*

Kecamatan <i>Subdistrict</i>	Danau / <i>Lake</i>	Sungai / <i>River</i>	Telaga / <i>Small Lake</i>	Rawa-rawa <i>/ Swamp</i>
(1)	(2)	(3)	(4)	(5)
1. Pantai Cermin		31,20		
2. Lembah Gumanti	56,81	5,15		
3. Hiliran Gumanti		42,94	2,92	
4. Payung Sekaki		9,68	3,86	
5. Tigo Lurah		22,24		
6. Lembang Jaya		8,09		1,41
7. Danau Kembar	60,50		3,11	1,99
8. Gunung Talang		7,90	3,35	
9. Bukit Sundi		8,20		1,67
10. IX Koto Sungai Lasi		5,69	3,33	
11. Kubung		13,44		
12. X Koto Diatas		6,01	12,63	
13. X Koto Singkarak	101,35	6,95	4,55	1,07
14. Junjung Sirih	49,06	6,40		1,33
2017	267,72	173,89	33,75	7,47
2016	232,83	161,43	24,77	7,11

Sumber: Dinas Perikanan dan Pangan Kabupaten Solok

Source: *The Fisheries and Food Service of Solok Regency*

Tabel 5.5.12 Jumlah Sarana Penangkap Ikan yang Terbuat dari BahanBambu, Rotan, Kayu, dan Besi Menurut Penggunaannya dan Kecamatan di Kabupaten Solok , 2017/
Number of Fish Catching Tools By Kind Of Tool And Subdistric at Solok Regency , 2017

Kecamatan Subdistrict	Lukah	Tingkalak	Pancing	Perahu
(1)	(2)	(3)	(4)	(5)
1. Pantai Cermin	50,00		251,00	
2. Lembah Gumanti			124,00	65,00
3. Hiliran Gumanti	122,00		267,00	
4. Payung Sekaki			55,00	
5. Tigo Lurah	15,00		117,00	
6. Lembang Jaya	24,00		83,00	
7. Danau Kembar			817,00	155,00
8. Gunung Talang	24,00		38,00	
9. Bukit Sundi	102,00		311,00	
10. IX Koto Sungai Lasi	45,00		67,00	
11. Kubung	208,00		670,00	
12. X Koto Diatas	73,00		83,00	
13. X Koto Singkarak	132,00		245,00	312,00
14. Junjung Sirih	24,00		223,00	178,00
2017	819,00		3351,00	710,00
2016			4 823,00	671,00

Sumber: Dinas Perikanan dan Pangan Kabupaten Solok

Source: *The Fisheries andFood Service of Solok Regency*

Tabel 5.5.13 Jumlah Sarana Penangkap Ikan yang Terbuat dari Bahan Nilon Menurut Kegunaannya dan Kecamatan di Kabupaten Solok , 2017/ Number of Fish Catching Tools Made Of Nylon By Kind Of Tool And Subdistric at Solok Regency , 2017

Kecamatan Subdistrict	Jaring/ Net	Jala	Tangguk
(1)	(2)	(3)	(4)
1. Pantai Cermin			
2. Lembah Gumanti	25,00	120,00	
3. Hiliran Gumanti		53,00	
4. Payung Sekaki		18,00	20,00
5. Tigo Lurah		53,00	24,00
6. Lembang Jaya		26,00	15,00
7. Danau Kembar	354,00	112,00	21,00
8. Gunung Talang		9,00	37,00
9. Bukit Sundi		24,00	62,00
10. IX Koto Sungai Lasi		42,00	
11. Kubung		115,00	42,00
12. X Koto Diatas		15,00	
13. X Koto Singkarak	983,00	306,00	214,00
14. Junjung Sirih	557,00	178,00	151,00
2017	1 919,00	1 071,00	586,00
2016	2 095,00	1 187,00	1 956,00

Sumber: Dinas Perikanan dan Pangan Kabupaten Solok

Source: *The Fisheries and Food Service of Solok Regency*

Tabel 5.5.14 Jumlah Rumah Tangga Perikanan Budidaya Menurut Kecamatan dan Jenis Budidaya di Kabupaten Solok , 2017/
Table Number of Aquaculture Households by Subdistrict and Type of Aquaculture at Solok Regency , 2017

		Kolam/ Fresh Water Pond	Keramba/ Cage	Jaring Apung/ Floating Cage Net	Sawah/ Paddy Field	Kolam Air Deras/ Fast Water Pound	Saluran Irigasi	Jumlah/ Total
(1)	(2)	(3)	(4)	(5)	(6)	(7)	(8)	
1. Pantai Cermin	63				1			64
2. Lembah Gumanti	32			2				34
3. Hiliran Gumanti	45				1			46
4. Payung Sekaki	59				1			60
5. Tigo Lurah	25							25
6. Lembang Jaya	110				1	11		122
7. Danau Kembar	4			13				17
8. Gunung Talang	203				2	15		220
9. Bukit Sundi	165				5	5	1	176
IX Koto Sungai								
10. Lasi	56				1	1		58
11. Kubung	251		6		15	16	3	291
12. X Koto Diatas	80							80
13. X Koto Singkarak	254			36	9	47	7	353
14. Junjung Sirih	67							67
2017	1 414	6	51	36	95	11	1 613	
2016	1 387	2	51	32	93	11	1 576	

Sumber: Dinas Perikanan dan Pangan Kabupaten Solok

Source: The Fisheries and Food Service of Solok Regency

Tabel 5.5.15 Produksi Perikanan Budidaya Menurut Kecamatan dan Jenis Budidaya di Kabupaten Solok (Ton), 2017/ Number of Fish Capture by Subdistrict and Type of Asuaculture at Solok Regency (Ton), 2017

		<i>Kolam/ Fresh Water Pond</i>	<i>Keramba/ Cage</i>	<i>Jaring Apung/ Floating Cage Net</i>	<i>Sawah/ Paddy Field</i>	<i>Kolam Air Deras/ Fast Water Pound</i>	<i>Saluran Irigasi</i>	<i>Jumlah/ Total</i>
	(1)	(2)	(3)	(4)	(5)	(6)	(7)	(8)
1.	Pantai Cermin	126,09			2,00			128,09
2.	Lembah Gumanti	49,61		45,75				95,36
3.	Hiliran Gumanti	68,56			6,73			75,29
4.	Payung Sekaki	112,76			8,10			120,86
5.	Tigo Lurah	57,09						57,09
6.	Lembang Jaya	169,98			2,53	121,28		293,79
7.	Danau Kembar	1,6		252,6				254,20
8.	Gunung Talang	303,13			10,64	143,74		457,51
9.	Bukit Sundi	298,9			14,72	53,76	37,05	404,43
10.	IX Koto Sungai Lasi	107,29			0,88	31,27		139,44
11.	Kubung	379,49	25,54		26,81	182,31	36,23	650,38
12.	X Koto Diatas	121,95						121,95
13.	X Koto Singkarak	390,79		612,68	28,57	445,63	76,99	1554,66
14.	Junjung Sirih	119,85				11,27		131,12
	2017	2 307,09	25,54	911,03	100,98	989,26	150,27	484,17
	2016	1 683,36	25,33	817,19	52,01	783,55	99,30	460,74

Sumber: Dinas Perikanan dan Pangan Kabupaten Solok

Source: *The Fisheries and Food Service of Solok Regency*

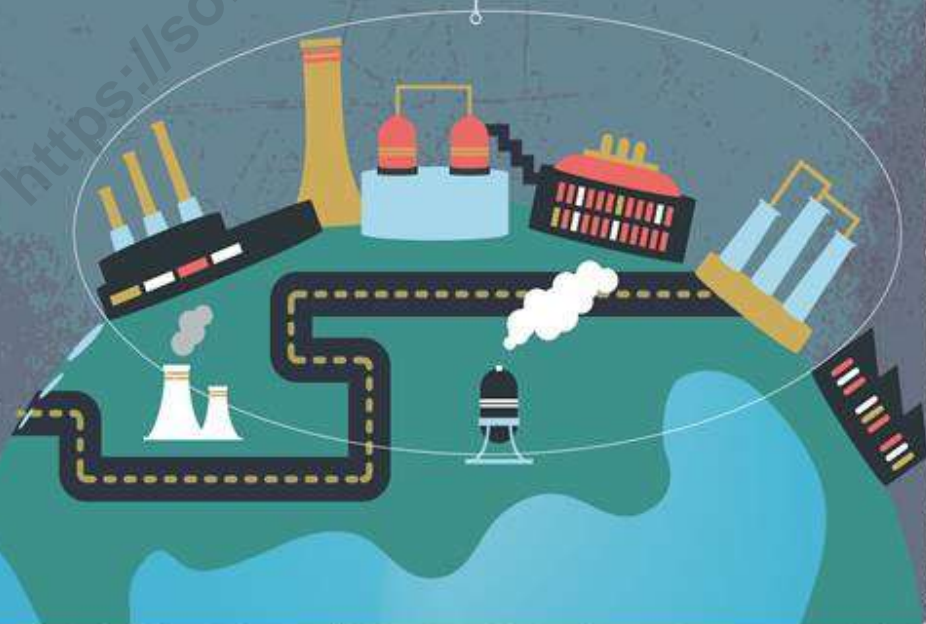
INDUSTRI, PERTAMBANGAN, ENERGI, DAN KONSTRUKSI

INDUSTRY, MINING, ENERGY, AND CONSTRUCTION

6

6.045
Tenaga Kerja

3.526
Industri Kecil



PENJELASAN TEKNIS

1. Pengumpulan data industri besar dan sedang dilakukan melalui Survei Industri Besar dan Sedang yang dilaksanakan setiap tahun secara lengkap (sensus) sejak tahun 1975. Survei Industri Besar dan Sedang mencakup semua perusahaan industri yang mempunyai tenaga kerja 20 orang atau lebih dengan menggunakan kuesioner II A.
2. Klasifikasi industri yang digunakan dalam survei ini berdasar kepada Klasifikasi Baku Lapangan Usaha Indonesia (KBLI). KBLI adalah klasifikasi lapangan usaha yang berdasar kepada *International Standard Industrial Classification of All Economic Activities* (ISIC) revisi 4 yang telah disesuaikan dengan kondisi Indonesia.
3. **Industri manufaktur** adalah suatu kegiatan ekonomi yang melakukan kegiatan mengubah suatu barang dasar secara mekanis, kimia, atau dengan tangan sehingga menjadi barang jadi/setengah jadi, dan atau barang yang kurang nilainya menjadi barang yang lebih tinggi nilainya, dan sifatnya lebih dekat kepada pemakai akhir. Termasuk dalam

TECHNICAL NOTES

1. *Data collection of large and medium scale manufacturing is conducted through The Large and Medium Manufacturing Establishment Survey that has been done annually for all industries (census) since 1975. Large and Medium Manufacturing Establishment Survey covers all manufactures/industries with 20 workers or more by questionnaire II A.*
2. *The industrial classification adopted in this survey refers to the Klasifikasi Baku Lapangan Usaha Indonesia (KBLI). KBLI is classification of economic activities based on the International Standard Industrial Classification of All Economic Activities (ISIC rev 4) that has been modified according to the local condition in Indonesia.*
3. **Manufacturing industry** is defined as an economic activity processing basic goods mechanically, chemicals or manually into final or intermediate goods. It is also defined as processing of lower value goods into higher value goods as final or intermediate products. The activities also include services for

kegiatan ini adalah jasa industri dan pekerjaan perakitan.

manufacturing and assembling.

4. **Jasa industri** adalah kegiatan industri yang melayani keperluan pihak lain. Pada kegiatan ini bahan baku disediakan oleh pihak lain sedangkan pihak pengolah hanya melakukan pengolahannya dengan mendapat imbalan sebagai balas jasa (upah maklon).
4. **Services for manufacturing** is defined as a manufacturing activity which serving other manufacturing establishments. In this case, raw materials are supplied by others while the workers are paid as a compensation for processing raw materials.
5. **Perusahaan atau usaha industri** adalah suatu unit (kesatuan) usaha yang melakukan kegiatan ekonomi, bertujuan menghasilkan barang atau jasa, terletak pada suatu bangunan atau lokasi tertentu, dan mempunyai catatan administrasi tersendiri mengenai produksi dan struktur biaya serta ada seorang atau lebih yang bertanggung jawab atas usaha tersebut.
5. **A manufacturing establishment** is defined as a production unit engaged in economic activity, producing goods or services, located in a building or in a certain location, keeping a business record concerning the production and cost structure, and having a person or more that are responsible to those activities.
6. Industri manufaktur dikelompokkan ke dalam 4 golongan berdasarkan banyaknya pekerja, yaitu: industri besar (100 orang pekerja atau lebih), industri sedang/menengah (20–99 orang pekerja), industri kecil (5–19 orang pekerja), dan industri mikro (1–4 orang pekerja).
6. *Manufacturing industries are categorized into four groups, based on the number of employees: large scale manufacturing (100 employees or more), medium scale manufacturing (20–99 employees), small scale manufacturing (5–19 employees), and micro industry (1–4 employees).*

7. Pelanggan adalah individu atau kelompok, baik rumah tangga, perusahaan atau institusi non profit yang membeli air bersih dari perusahaan air bersih.
 8. Air disalurkan adalah volume air bersih dari perusahaan air bersih
7. *Customers are individuals or groups, whether household, company or non-profit institutions that buy water supply from water supply establishment.*
 8. *Distributed water is the volume of water supply from water supply establishment.*

<https://solokkab.bps.go.id>

ULASAN

DESCRIPTION

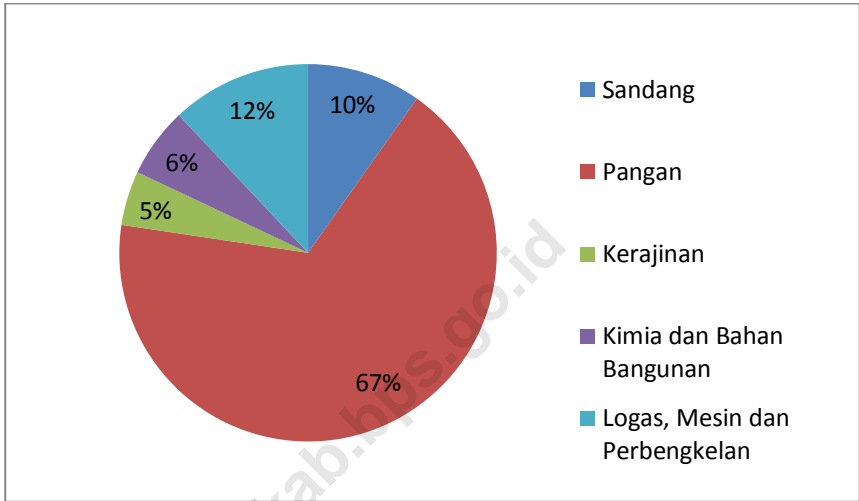
Jumlah pelanggan listrik Kantor PLN Wilayah III Solok tahun 2017 adalah sebanyak 4.744.226 pelanggan rumah tangga. Jumlah pelanggan air pada tahun 2017 tercatat sebanyak 15.039 pelanggan

The number of customer Customer Electric Enterprise Of Regian III Solok in 2017 is 4.744.226 customers. The number of water supply customers in 2017 is 15.039 customers.

Sumber air yang diambil oleh PDAM Kabupaten Solok berasal dari : Bingau/Danau Kaciak, Tabek Dangka, Parambahan Bulakan, Batang Sumani, Sei Guntung, Tabek Kaciak, Aia Nambuh, Aia Ilang Saning Bakar, Sei Gemuruh, Sei Sapan, Sei Dareh, Aia Ilang Saning Baka, Tabek Dangka, Aia Abuih dan Bukik Gompong.

Source of water taken by PDAM Solok Regency comes from : Bingau/Danau Kaciak, Tabek Dangka, Parambahan Bulakan, Batang Sumani, Sei Guntung, Tabek Kaciak, Aia Nambuh, Aia Ilang Saning Bakar, Sei Gemuruh, Sei Sapan, Sei Dareh, Aia Ilang Saning Baka, Tabek Dangka, Aia Abuih dan Bukik Gompong.

Gambar 6.1 Jumlah Industri Kecil di Kabupaten Solok, 2017/
Picture *Number of Small Scall Industries in Solok Regency, 2017*



Sumber: Dinas Koperasi, UKM, Perindustrian dan Perdagangan Kabupaten Solok

Source: *Cooperative, UKM, Industry and Trading Service of Solok Regency*

6.1 INDUSTRI/INDUSTRY

Tabel 6.1.1 Jumlah Industri Kecil di Kabupaten Solok, 2017
Table Number of Small Scall Industries in Solok Regency, 2017

Jenis Industry/ Kind of Industry		2014	2015	2016	2017
(1)		(2)	(3)	(4)	(5)
1.	Industri Sandang	294	294	345	345
2.	Industri Pangan	2483	2491	2370	2 383
3.	Industri Kerajinan	228	229	164	164
4.	Industri Kimia, Bahan Bangunan	516	0	0	211
5.	Industri Logam, Mesin dan Perbengkelan	574	576	423	423
Jumlah/ Total		4095	3590	3302	3 526

Sumber: Dinas Koperasi, UKM, Perindustrian dan Perdagangan Kabupaten Solok

Source: Cooperative, UKM, Industry and Trading Service of Solok Regency

Tabel 6.1.2 Jumlah Tenaga Kerja yang terserap pada Industri Kecil di Kabupaten Solok, 2017
Table *Number of Worker Absorbed at Small Scall Industries in Solok Regency, 2017*

Jenis Industry/ Kind of Industry		2014	2015	2016	2017
(1)		(2)	(3)	(4)	(5)
1.	Industri Sandang	445	445	506	506
2.	Industri Pangan	5 529	5 551	5 136	5 190
3.	Industri Kerajinan	342	359	337	337
4.	Industri Kimia, Bahan Bangunan	1 031	1 031	1 031	288
5.	Industri Logam, Mesin dan Perbengkelan	622	631	778	778
Jumlah/ Total		7 969	8 017	7 788	6 045

Sumber: Dinas Koperasi, UKM, Perindustrian dan Perdagangan Kabupaten Solok

Source: *Cooperative, UKM, Industry and Trading Service of Solok Regency*

**Tabel 6.1.3 Nilai Produksi pada Industri Kecil di Kabupaten Solok, 2017/
Table Production Value of Small Scall Industries in Solok Regency,
2017**

Jenis Industry/ Kind of Industry		2014	2015	2016	2017
(1)		(2)	(3)	(4)	(5)
1.	Industri Sandang	2 570 000	2 570 000	3 240 300	1 482 555
2.	Industri Pangan	46 845 810	49 427 630	77 441 634	128 316 141
3.	Industri Kerajinan	3 653 390	3 775 790	1 236 970	1 277 030
4.	Industri Kimia, Bahan Bangunan	54 892 690	54 892 690	54 892 690	2 232 860
5.	Industri Logam, Mesin dan Perbengkelan	11 997 205	12 772 005	16 033 100	4 117 500
Jumlah/ Total		119 959 095	123 438 115	152 844 694	29 223 395

Sumber: Dinas Koperasi, UKM, Perindustrian dan Perdagangan Kabupaten Solok

Source: Cooperative, UKM, Industry and Trading Service of Solok Regency

Tabel 6.1.4 Rekapitulasi Data Usaha Mikro Kecil, Menengah Kabupaten Solok, 2017/ *Recapitulation of Small Scall Industries in Solok Regency, 2017*

Jenis Industry/ Kind of Industry		UMKM	Usaha Mikro	Usaha Kecil	Usaha Menengah	Aset (000)	Omset (000)	Tenaga Kerja (000)
(1)	(2)	(3)	(4)	(5)	(6)	(7)	(8)	
1.	Pantai Cermin	346	321	22	3	6 801 330	4 025 140	711
2.	Lembah Gumanti	727	662	63	2	14 905 175	8 691 415	1 372
3.	Hiliran Gumanti	494	465	27	2	3 621 790	2 098 986	391
4.	Payung Sekaki	874	832	40	2	12 132 204	5 893 155	1 496
5.	Tigo Lurah	538	458	73	7	10 161 350	5 376 780	982
6.	Lembang Jaya	1 000	854	144	2	38 523 201	41 000 825	2 019
7.	Danau Kembar	575	553	22	0	5 665 480	5 731 674	939
8.	Gunung Talang	879	776	97	6	31 034 345	19 587 970	1 709
9.	Bukit Sundi	2 397	2 047	338	12	73 456 200	37 118 961	3 767
10.	IX Koto Sungai Lasi	1 020	920	97	3	22 095 410	25 167 780	2 068
11.	Kubung	1 549	1 448	99	2	32 686 986	16 930 888	3 091
12.	X Koto Diatas	539	503	33	3	14 821 957	7 435 526	1 034
13.	X Koto Singkarak	2 102	1 636	449	17	69 798 140	20 108 069	4 203
14.	Junjung Sirih	326	312	14	0	4 388 060	1 802 300	699
Jumlah/ Total		13 366	11 787	1 518	61	340 091 628	200 969 469	24 481

Sumber: Dinas Koperasi, UKM, Perindustrian dan Perdagangan Kabupaten Solok

Source: Cooperative, UKM, Industry and Trading Service of Solok Regency

6.2 ENERGI/ENERGY

Tabel 6.2.1 Banyaknya Pelanggan Listrik pada PT. PLN (Persero) pada Cabang/Ranting PLN area Solok, 2017/Number of Customer Electricity of State Electricity Company at SolokArea, 2017

Rayon	Badan Sosial/ Social Agency	Rumah Tangga/ Household	Usaha/ Business	Kantor Pemerintah/ Government Offices	Penerangan Jalan/ Street Lighting
(1)	(2)	(3)	(4)	(5)	(6)
1. Rayon Solok	339	13102	1.071	67	45
2. Rayon Kayu Aro	1341	39282	1.651	246	51
3. Rayon Singkarak	696	16002	751	58	28
4. Rayon Silungkang	86	1709	123	20	3
5. Rayon Muara Labuh	112	3814	159	9	5
Jumlah/ Total	2574	73902	3.755	400	132

Sumber: Kantor PLN Wilayah III Cabang Solok

Source: State Electric Enterprise Of Region III Solok

Tabel 6.2.2 Banyaknya Pemakaian Listrik pada PT. PLN (Persero) pada Cabang/Ranting PLN area Solok, 2017/Number of Usage Electricity of State Electricity Company at Solok Area, 2017

Rayon	Badan Sosial/ Social Agency	Rumah Tangga/ Household	Usaha/ Business	Kantor Pemerintah/ Government Offices	Penerangan Jalan/ Street Lighting
(1)	(2)	(3)	(4)	(5)	(6)
1. Rayon Solok	43 680	973 763	126 043	28 546	54 420
2. Rayon Kayu Aro	136 959	2 381 214	215 674	70 567	141 653
3. Rayon Singkarak	60 185	1 037 406	101 280	26 518	73 997
4. Rayon Silungkang	6 773	92.880	7 899	1 377	4 574
5. Rayon Muara Labuh	9 506	258 963	11 386	1 084	1 082
Jumlah/ Total	257 103	4 744 226	462 282	12 8092	275 726

Sumber: Kantor PLN Wilayah III Cabang Solok

Source: State Electric Enterprise Of Region III Solok

Tabel 6.2.3 Banyaknya Sambungan Rumah dan Kran Umum di PDAM Kabupaten Solok, 2017/ Number Of Water Connecting Houses And Public Cranes in PDAM Solok Regency, 2017

Unit	Sambungan Rumah/ Home Connection			Kran Umum/ Public Faucet		
	Terpasang/ Installed	Aktif/ Active	Non Aktif/ Non Aktif	Terpasang/ Installed	Aktif/ Active	Non Aktif/ Non Aktif
(1)	(2)	(3)	(4)	(5)	(6)	(7)
1. Alahan Panjang	832	488	344	28	5	23
2. Cupak	1 431	1 237	194	22	4	18
3. Muara Panas	4 172	4 143	29	54	7	47
4. Pusat	3 282	3 256	26	41	6	35
5. Talang Babungo	230	230				
6. Koto Sani	2 474	1 301	1 173	10	2	8
7. Sulit Air	291	89	202	5	1	4
8. Surian	461	449	12	5	1	4
9. Kayu Aro	1 258	618	640	1		1
10. Saniang Baka	625	621	4			
11. Talang	492	370	122	20	1	19
12. Guguk	850	842	8	2	2	
2017	17 795	15 039	2 756	191	32	159
2016	15 513	12 624	2 889	185	24	161

Sumber: Perusahaan Daerah Air Minum Kabupaten Solok

Source: PDAM of Solok Regency

Tabel 6.2.4 Banyaknya Pelanggan Perusahaan Air Minum Menurut Jenis Pelayanan di PDAM Kabupaten Solok, 2017/Number of Subscribers Of PDAM By Type Of Subscriber in PDAM Solok Regency, 2017

Unit	Jenis Pelayanan/ Type of Service					JUmlah
	Rumah Tangga/ Household	Niaga/ Commerce	Sosial/ Social	Kran/ Crane	Kantor/ Office	
(1)	(2)	(3)	(4)	(5)	(6)	(7)
1. Alahan Panjang	421	44	9	5	9	488
2. Cupak	1 202	11	11	4	9	1 237
3. Muara Panas	3 892	140	68	7	36	4 143
4. Pusat	850	3				853
5. Talang Babungo	228		1		1	230
6. Koto Sani	1 273	14	4	2	8	1 301
7. Sulit Air	88			1		89
8. Surian	421	9	5	1	13	449
9. Kayu Aro	563	9	6		40	618
10. Saniang Baka	620	1				621
11. Talang	352		6	1	11	370
12. Guguk	1 329	29	21	3	13	1 395
13. Singkarak	803	12	11	2	14	842
14. Kubung	2 269	45	25	6	58	2 403
2017	14 311	317	167	32	212	15 039
2016	12 255	301	155	28	201	12 940

Sumber: Perusahaan Daerah Air Minum Kabupaten Solok

Source: PDAM of Solok Regency

Tabel 6.2.5 Kapasitas Produksi dan Sumber Air Minum yang Dipakai PDAM Kabupaten Solok, 2017/Water Producing capacity And Sources of lean Water of PDAM Solok Regency, 2017

Unit	Kapasitas Produksi Air Minum Terpasang / Installed Capacity (Liter/detik) / Ets/Second		Sumber Air/ Water Source
	Terpasang/ Instaled	Produksi/ Production	
(1)	(2)	(3)	(4)
1. Alahan Panjang	22,50	10,00	Bigau/Danau Kaciak
2. Cupak	15,00	7,50	Tabek Dangka
3. Muara Panas	40,00	32,00	Parambahan Bulakan
4. Pusat	65,00	45,00	Batang Sumani, Sei Guntung, Tabek Kaciak
5. Talang Babungo	10,00	5,00	Aia Nambuih
6. Koto Sani	0,00	7,00	Aia Ilang Saning Bakar
7. Sulit Air	2,50	0,40	Sei.Gemuruh
8. Surian	10,00	5,00	Sei.Sapan
9. Kayu Aro	30,00	7,00	Sei.Dareh
10. Saniang Baka	40,00	2,50	Aia Ilang Saning Bakar
11. Talang	15,00	7,50	Tabek Dangka
12. Guguk	50,00	15,00	Aia Abuih, Bukik Gompong
2017	300,00	143,90	
2016	300,00	143,90	

Sumber: Perusahaan Daerah Air Minum Kabupaten Solok

Source: PDAM of Solok Regency

Tabel 6.2.6 Kapasitas Produksi dan Sumber Air Minum yang Dipakai PDAM Kabupaten Solok, 2017/Water Producing capacity And Sources of lean Water of PDAM Solok Regency, 2017

Jenis Pelanggan/ Type of Customer	Pelanggan/ Customer	Volume (M ³)	Nilai/ Value (Rp.)
(1)	(2)	(3)	(4)
1. Rumah tangga / Household	14 311	2 394 593	5 901 813 810
2. Ni a g a / Business	317	78 622	316 891 720
3. S o s i a l / Social	167	99 316	168 585 060
4. Kran Umum / Public Crane	32	10 370	17 132 700
5. K a n t o r / Office	212	141 059	534 270 440
2017	15 039	2 726 150	6 996 228 730
2016	13 650	2 818 666	7 030 285 720

Sumber: Perusahaan Daerah Air Minum Kabupaten Solok

Source: PDAM of Solok Regency

PERDAGANGAN TRADE

7



Jumlah Perusahaan
yang telah diterbitkan
tanda daftar perusahaan
sebanyak **434 Unit**



PENJELASAN TEKNIS

1. Sistem pencatatan Statistik Ekspor dan Impor adalah “General Trade” dengan wilayah pencatatan meliputi seluruh wilayah kepabeanan Indonesia.
2. Pengesahan dokumen kepabeanan ekspor dan impor dilakukan oleh Bea dan Cukai berdasarkan Persetujuan Muat/Bongkar Barang.
3. Data ekspor berasal dari dokumen kepabeanan BC 3.0 atau yang disebut dokumen Pemberitahuan Ekspor Barang (PEB) yang diisi oleh eksportir.
4. Data impor berasal dari dokumen kepabeanan BC 2.0 atau yang disebut dokumen Pemberitahuan Impor Barang (PIB), Pemberitahuan Impor Barang Khusus (PIBK), Pemberitahuan Pabean Free Trade Zone (PPFTZ) dan dokumen kepabeanan BC 2.3 yang mencatat impor barang dari Luar Negeri ke Kawasan Berikat.
5. Barang-barang yang dikirim ke luar negeri untuk diolah dicatat sebagai ekspor, sedangkan hasil olahan yang dikembalikan ke Indonesia dicatat

TECHNICAL NOTES

1. *The recording of export and import statistics is based on General Trade System covering all Indonesian customs areas.*
2. *The legalization of customs export and import documents is conducted by the Customs and Excise Office.*
3. *The export data are compiled based on customs export documents BC 3.0 or known as Export Declarations (PEB), filled by exporters.*
4. *The import data are compiled based on customs import documents BC 2.0 or known as Import Declarations Form (PIB), Import Declarations Form for Special Commodity (PIBK), Customs Declaration Form for Free Trade Zone (PPFTZ), and customs import documents BC 2.3 which records import goods from foreign country to Bounded Zones Area.*
5. *Goods send abroad for processing purposes are recorded as export while its product sent to Indonesia are recorded as import.*

sebagai impor.

- | | |
|---|--|
| <p>6. Barang-barang luar negeri yang diolah di dalam negeri dicatat sebagai barang impor meskipun barang olahan tersebut akan kembali ke luar negeri.</p> | <p>6. <i>Foreign goods processed in Indonesia are still recorded as imports although the products will be sent to abroad.</i></p> |
| <p>7. Barang-barang yang tidak dicakup dalam pencatatan:</p> <ul style="list-style-type: none"> a. Pakaian dan barang-barang perhiasan penumpang. b. Barang-barang bawaan penumpang dari/ke luar negeri untuk dipakai sendiri, kecuali lemari es, pesawat televisi, dan sebagainya. c. Barang-barang untuk keperluan perwakilan kedutaan suatu negara. d. Barang-barang ekspedisi dan ekshibisi atau pameran. e. Barang-barang untuk militer yang diimpor langsung oleh angkatan bersenjata f. Pembungkus/peti kemas untuk diisi kembali. g. Uang dan surat-surat berharga. h. Barang-barang contoh | <p>7. <i>The following goods are not included in the statistics:</i></p> <ul style="list-style-type: none"> a. <i>Clothings and passengers' jewelry.</i> b. <i>Luggage of passengers for own use, except refrigerators, television sets, etc.</i> c. <i>Goods imported/exported for the use of foreign representative countries/embassies.</i> d. <i>Goods for expeditions, and shows or exhibitions.</i> e. <i>Military goods directly imported by the Armed Forces.</i> f. <i>Packings/containers to be refilled.</i> g. <i>Bank notes and securities</i> h. <i>Sample goods</i> |
| <p>8. Sistem pengolahan dokumen impor/ekspor Indonesia adalah sistem "Carry Over" yaitu dokumen ditunggu selama satu bulan, setelah bulan berjalan, sedangkan</p> | <p>8. <i>The carry-over system is used in processing Indonesian export and import documents. Documents are processed one month after the current month, while those received</i></p> |

TRADE

dokumen-dokumen yang terlambat akan diolah pada bulan berikutnya. Dengan demikian dokumen bulan-bulan sebelumnya yang terlambat diterima dan masuk pada bulan berjalan, diperlakukan sebagai dokumen bulan pengolahan.

later will be processed for the succeeding month. This means previous documents received in the current month will be treated as processed documents.

9. **Pelabuhan Muat** adalah pelabuhan darimana barang diangkut ke luar negeri atau diekspor

9. **Port of loading** is port where the goods are transported out of the country or exported.

10. **Negara tujuan** adalah negara tujuan akhir yang diketahui untuk barang ekspor yang dikirim ke luar negeri

10. **Country of destination** is country that is known to export goods sent abroad.

11. **Jenis komoditi** adalah barang ekspor yang dicatat sesuai kode Harmonized System (HS)

11. **Type commodity** is exported goods recorded based on Harmonized System (HS) code.

ULASAN

Banyaknya perusahaan yang telah diterbitkan Tanda Daftar Perusahaan sebanyak 434 dengan Badan usaha CV mengurus sebanyak 101 TDP. Pada 2017 terdapat 434 pendaftaran baru.

Selama tahun 2017 pengurusan Tanda Daftar Perusahaan pada bulan Oktober terbanyak perusahaan yang mengurus dengan 65 buah pengurusan.

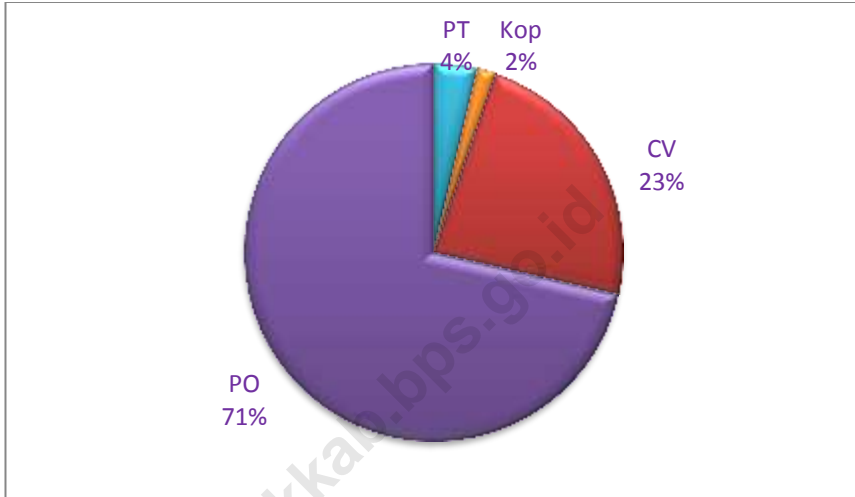
DESCRIPTION

Numbers of Companies that have been issued Corporated Registry Number as much 434 with the Agency Business CV with 101 issued Corporated Registry. In 2017 there are 434 new Registration.

During the year 2017 registration Company Registration in October most companies who take care with 65 registration.

<https://solokkab.bps.go.id>

Gambar 7.1 Banyaknya Perusahaan yang Telah Diterbitkan Tanda Daftar Perusahaan Kabupaten Solok/ Number of Establish Who Registered by Legal Status Solok Regency, 2017



Sumber: Dinas Penanaman Modal, Pelayanan Terpadu Satu Pintu dan Tenaga Kerja Kabupaten Solok

Source: Capital Investment, One Stop Services and Manpower Service Solok Regency

Tabel 7.1 Banyaknya Perusahaan yang Telah Diterbitkan Tanda Daftar Perusahaan Kabupaten Solok/ Number of Establish Who Registered by Legal Status Solok Regency, 2017

	Bulan / Month	Badan Usaha / Company					Jumlah/ Total	
		PT	Kop	CV	Fa	PO		Lainnya
	(1)	(2)	(3)	(4)	(5)	(6)	(7)	(8)
1.	Januari/ January	1		15		13		29
2.	Pebruari/ February	3	1	17		24		45
3.	Maret/ March	2	1	12		28		43
4.	April/ April	2		7		30		39
5.	Mei/ May			8		29		37
6.	Juni/ June	1		3		7		11
7.	Juli/ July		4	6		24		34
8.	Agustus/ August	2		9		30		41
9.	September/ September	2		5		20		27
10.	Oktober/ October	2		9		54		65
11.	Nopember/ November			5		24		29
12.	Desember/ December	1	1	5		27		34
Jumlah/ Total		16	7	101		310		434

Sumber: Dinas Penanaman Modal, Pelayanan Terpadu Satu Pintu dan Tenaga Kerja Kabupaten Solok

Source: Capital Investment, One Stop Services and Manpower Service Solok Regency

Tabel 7.2 Banyaknya Perusahaan Pendaftaran Baru dan Yang Memperpanjang Status Perusahaan di Kabupaten Solok, 2017/ Number of Newly And Those extending Their Status in Solok Regency, 2017

	Bulan / Month	Pendaftaran Baru / New Registration	Perpanjangan / Extention	Jumlah/ Total
	(1)	(2)	(3)	(4)
1.	Januari/ <i>January</i>	24	4	28
2.	Pebruari/ <i>February</i>	32	12	44
3.	Maret/ <i>March</i>	32	12	44
4.	April/ <i>April</i>	34	6	40
5.	Mei/ <i>May</i>	25	12	37
6.	Juni/ <i>June</i>	7	5	12
7.	Juli/ <i>July</i>	20	13	33
8.	Agustus/ <i>August</i>	26	15	41
9.	September/ <i>September</i>	17	10	27
10.	Oktober/ <i>October</i>	43	22	65
11.	Nopember/ <i>November</i>	19	10	29
12.	Desember/ <i>December</i>	23	11	34
Jumlah/ Total		302	132	434

Sumber: Dinas Penanaman Modal, Pelayanan Terpadu Satu Pintu dan Tenaga Kerja Kabupaten Solok

Source: *Capital Investment, One Stop Services and Manpower Service Solok Regency*

Tabel 7.3 Jumlah Pelayanan dan Perizinan DPMPSTPNAKERKabupaten Solok, 2017/ Number of License and Service of The Integrated Licensing Services Office Solok Regency, 2017

	Jenis Layanan / Type of Services	Jumlah Total
	(1)	(2)
1.	Izin Mendirikan Bangunan (IMB)	640
2.	Izin tempat usaha(SITU)	432
3.	Izin pemasangan reklame	
4.	Tanda daftar perusahaan(TDP)	435
5.	Tanda daftar industri(TDI/IUI)	30
6.	Surat izin perdagangan(SIUP)	431
7.	Suraizin usaha jasa konstruksi(SIUK)	85
8.	Izin lokasi	
9.	Izian penelitian peng.Data awal survey	733
10.	Izin usaha angkutan(SIAB)	1
11.	Izin trayek	
12.	Izin pendirian warnet	3
13.	Izin pendirian menara tower	7
14.	Tanda daftar gudang(TDG)	2
15.	Izin lingkungan	
16.	Izin pembuangan limbah cair	2
17.	Izin pemanfaatan air limbah	
18.	Izin pengelolaan limbah B3 untuk keg pengumpulan	
19.	Izin pengelolaan limbah bB3 untuk keg penyimpanan	2
20.	Rekomendasi izin keramaian	
21.	Izin usaha depot air minum	1
22.	Izin operasiaonal rumah sakit tipe C&D	
23.	Izin operasional puskesmas	
24.	Izin operasional rumah bersalin	
25.	Izin apotik	
26.	Izin operasional klinik	
27.	Izin klik kecantikan	
28.	Izin praktik apoteker	

Bersambung / To be Continued...

Lanjutan Tabel/Continued Table 7.3

Jenis Layanan / Type of Services		2015
(1)	(2)	
29.	Izin praktik asisten apoteker	
30.	Izin praktik bidan	70
31.	Izin praktik keperawatan	10
32.	Izin praktik perawat gigi	
33.	Izin praktik fisioterapi	
34.	Izin optikal	
35.	Izin usaha perikanan	
36.	Izin usaha perternakan	
37.	Izin usaha toko obat hewan/pakan ternak	
38.	Penerbitan kartu pencari kerja(AK/I)	1902
39.	Izin prinsip penanaman modal	
40.	Izin prinsip perluasan penanaman modal	
41.	Izin prinsip perubahan penanaman modal	
42.	Izin usaha penanaman modal	
43.	Izin usaha perluasan penanaman modal	
44.	Izin pengabungan perusahaan PM(Merger)	
45.	Izin usaha perubahan Pm	
46.	Perizinan pendirian hotel	
47.	Perizinan untuk pendirian rumah sakit	
48.	Pendirian dan pembangunan SPBU	
49.	Pendirian dan pembangunan SPBE	

Sumber: Dinas Penanaman Modal, Pelayanan Terpadu Satu Pintu dan Tenaga Kerja Kabupaten Solok

Source: *Capital Investment, One Stop Services and Manpower Service Solok Regency*

Tabel 7.4 Banyaknya Koperasi dan Koperasi Unit Desa per Kecamatan Kabupaten Solok, 2017/ Number of Cooperative and Village Unit Cooperative by Sub District Solok Regency, 2017

Kecamatan Subdistrict	KUD/ Village Unit Cooperative	Koperasi Non KUD/ Non Village Unit Cooperative		
		KPN/Civil Servant Cooperative	Kop.Pensiun/ Retired Cooperative	Primkopol/ Police Cooperative
(1)	(2)	(3)	(4)	(5)
1. Pantai Cermin	1	1		
2. Lembah Gumanti	3	2		
3. Hiliran Gumanti				
4. Payung Sekaki	2	1		
5. Tigo Lurah				
6. Lembang Jaya	2	1		
7. Danau Kembar				
8. Gunung Talang	6	12		1
9. Bukit Sundi	3	2		
10. IX Koto Sungai Lasi	1	1		
11. Kubung	4	7		
12. X Koto Diatas	1	3		
13. X Koto Singkarak	5	3		
14. Junjung Sirih	1			

Bersambung / To be Continued...

Lanjutan Tabel/Continued Table 7.4

Kecamatan Subdistrict	Koperasi Non KUD/ Non Village Unit Cooperative			
	Primkopad/ Army Cooperative	Koperasi Wanita/ Women Cooperative	Koptan/ KSU/ Kopbun	Kopponten BMT
(1)	(2)	(3)	(4)	(5)
1. Pantai Cermin				
2. Lembah Gumanti			10	1
3. Hiliran Gumanti			5	
4. Payung Sekaki			2	1
5. Tigo Lurah			3	
6. Lembang Jaya			6	
7. Danau Kembar			4	
8. Gunung Talang			15	
9. Bukit Sundi			2	
10. IX Koto Sungai Lasi			2	
11. Kubung	1	2	12	
12. X Koto Diatas			2	
13. X Koto Singkarak			4	2
14. Junjung Sirih			2	

Bersambung / To be Continued....

Lanjutan Tabel/Continued Table 7.4

Kecamatan Subdistrict	Koperasi Non KUD/ Non Village Unit Cooperative				
	Koperasi Karyawan/ Employee Coop.	Koperasi Angkutan/ Transport Coop.	Koperasi Pasar/ Market Coop.	Kop.Simpan Pinjam/ Credit Coop.	Primko Veri/ Veteran Coop.
(1)	(2)	(3)	(4)	(5)	(6)
1. Pantai Cermin				1	
2. Lembah Gumanti				2	
3. Hiliran Gumanti					
4. Payung Sekaki					
5. Tigo Lurah					
6. Lembang Jaya					
7. Danau Kembar					
8. Gunung Talang	1			4	
9. Bukit Sundi			1	1	
10. IX Koto Sungai Lasi				1	
11. Kubung	1	1		5	1
12. X Koto Diatas					
13. X Koto Singkarak			1	1	
14. Junjung Sirih				1	

Bersambung / To be Continued...

Lanjutan Tabel/Continued Table 7.4

Kecamatan Subdistrict	Koperasi Non KUD/ Non Village Unit Cooperative				Koperasi Lainnya/ Others	Jumlah/ Total
	Koperasi Wredhatama / Wredhatama Coop.	Koperasi Propesi/ Profesi Coop	Koperasi Nagari/ Nagari Coop	Koperasi Prikanaan/ Fisheries Coop		
(1)	(2)	(3)	(4)	(5)	(6)	(7)
1. Pantai Cermin	1		1			5
2. Lembah Gumanti					1	19
3. Hiliran Gumanti						5
4. Payung Sekaki			1			7
5. Tigo Lurah					1	4
6. Lembang Jaya						9
7. Danau Kembar						4
8. Gunung Talang					1	40
9. Bukit Sundi						9
10. IX Koto Sungai Lasi						5
11. Kubung					3	37
12. X Koto Diatas					2	8
13. X Koto Singkarak					3	19
14. Junjung Sirih						4

Sumber: Dinas Koperasi, UKM, Perindustrian dan Perdagangan Kabupaten Solok

Source: Cooperative, UKM and Trading Service Solok Regency

Tabel 7.5 Banyaknya Koperasi dan Koperasi Unit Desa per Kecamatan Kabupaten Solok, 2017/ Number of Cooperative and Village Unit Cooperative by Sub District Solok Regency, 2017

Nama Koperasi/ Name of Cooperative	Modal Sendiri/ Own Capital		Jumlah/ Total
	Modal Tetap/ Fixed Capital	Cadangan/ Reserve	
(1)	(2)	(3)	(4)
1. KPN Guru SD Pantai Cermin	3 585 529 943	499 837 057	4 085 366 000
2. KPN Guru SD Lembah Gumanti	647 648 289	138 795 711	784 444 000
3. KPN SMU Alahan Panjang	5 503 000	2 050 000	7 553 000
4. KPN SMPN 2 Lembang Jaya	294 217 555	29 532 445	323 750 000
5. KPN Guru Payung Sekaki	1 024 684 802	257 272 198	1 281 957 000
6. KPN Cemara KLK Lubuk Selasih	118 573 184	23 782 816	142 356 000
7. KPN Balitan Sukarami/BPTP	974 010 701	198 067 299	1 172 078 000
8. KPN SMU Gunung Talang	1 268 164 011	228 116 989	1 496 281 000
9. KPN Guru SD Gunung Talang	4 841 902 167	408 603 833	5 250 506 000
10. KPN Kantor Bupati	4 559 365 000	548 702 000	5 108 067 000
11. KPN Kandep Agama	4 233 201 810	397 902 190	4 631 104 000
12. KPN Kadepdikbud	458 574 506	191 174 494	649 749 000
13. KPN Kandep Penerangan	458 574 506	353 161 419	554 321 000
14. KPN Kantor Statistik	631 101 201	78 118 799	709 220 000
15. KPN Pengayoman	315 887 821	15 296 179	331 184 000
16. KPN Kantor Pertanahan			
17. KPN Kencana BKKBN	443 578 367	160 974 633	604 553 000

Bersambung / To be Continued....

Lanjutan Tabel/Continued Table 7.5

Nama Koperasi/ Name of Cooperative	Modal Sendiri/ Own Capital		Jumlah/ Total
	Modal Tetap/ Fixed Capital	Cadangan/ Reserve	
(1)	(2)	(3)	(4)
18. KPN Kogussel	6 950 593 950	509 567 050	7 460 161 000
19. KPN Dinas Kesehatan	5 336 714 773	574 108 227	5 910 823 000
20. KPN Dinas Pertanian dan Pangan	390 100 000	78 230 000	468 330 000
21. KPN Dinas Perikanan	417 803 000	64 105 000	481 908 000
22. KPN SMP 2 Kubung	709 776 788	54 865 212	764 642 000
23. KPN Pengadilan Agama	696 772 751	2 061 249	698 834 000
24. KPN Guru Bukit Sundi	4 307 541 550	23 657 450	4 331 199 000
25. KPN SMP 1 Bukit Sundi	342 112 000	154 231 000	496 343 000
26. KPN Guru SD Sungai Lasi	1 947 561 551	308 042 449	2 255 604 000
27. KPN Guru SD Kec X Koto Diatas	2 626 937 677	307 010 323	2 933 948 000
28. KPN SMP Paninjauan	427 881 019	63 932 981	491 814 000
29. KPN SMU 2 Kec X Koto Diatas	329 142 242	131 415 758	460 558 000
30. KPN Bina Karya	3 822 163 801	429 773 199	4 251 937 000
31. KPN SMU Singkarak	541 966 237	340 779 763	882 746 000
32. KPN Balitbu Sumani	1 484 579 450	384 566 550	1 869 146 000
33. KPN Dinas Kehutanan	450 926 857	80 189 143	531 116 000

Bersambung / To be Continued....

Lanjutan Tabel/Continued Table 7.5

Nama Koperasi/ Name of Cooperative	Modal Luar/ External Capital		Jumlah/ Total
	Jk Pendek/ Short Term	Jk.Panjang/ Long Term	
(1)	(2)	(3)	(4)
1. KPN Guru SD Pantai Cermin		1 118 754 000	1 118 754 000
2. KPN Guru SD Lembah Gumanti		101 000 000	101 000 000
3. KPN SMU Alahan Panjang		62 000	62 000
4. KPN SMPN 2 Lembang Jaya			
5. KPN Guru Payung Sekaki			
6. KPN Cemara KLK Lubuk Selasih			
7. KPN Balitan Sukarami			
8. KPN SMU Gunung Talang			
9. KPN Guru SD Gunung Talang		182 782 000	182 782 000
10. KPN Kantor Bupati		4 896 250 000	4 896 250 000
11. KPN Kandep Agama		813 888 000	813 888 000
12. KPN Kadepdikbud			
13. KPN Kandep Penerangan			
14. KPN Kantor Statistik		20 000 000	20 000 000
15. KPN Pengayoman			
16. KPN Kantor Pertanahan		6 587 000	6 587 000
17. KPN Kencana BKKBN		4 206 432 000	4 206 432 000

Bersambung / To be Continued...

Lanjutan Tabel/Continued Table 7.5

Nama Koperasi/ Name of Cooperative	Modal Luar/ External Capital		Jumlah/ Total
	Jk Pendek/ Short Term	Jk Pendek/ Short Term	
(1)	(2)	(3)	(4)
18. KPN Handayani		426 131 000	426 131 000
19. KPN Dinas Kesehatan		4 884 244 000	4 884 244 000
20. KPN Dinas Pertanian dan Pangan		39 878 000	39 878 000
21. KPN Dinas Perikanan			
22. KPN SMP 2 Kubung		234 333 000	234 333 000
23. KPN Pengadilan Agama		17 841 000	17 841 000
24. KPN Guru Bukit Sundi		935 000 000	935 000 000
25. KPN SMP 1 Bukit Sundi		18 906 000	18 906 000
26. KPN Guru SD Sungai Lasi		864 403 000	864 403 000
27. KPN Guru SD Kec X Koto Diatas			
28. KPN SMP Paninjauan			
29. KPN SMU 2 Kec X Koto Diatas			
30. KPN Bina Karya		6 360 776 000	6 360 776 000
31. KPN SMU Singkarak		7 054 000	7 054 000
32. KPN Balitbu Sumani		7 629 000	7 629 000
33. KPN Dinas Kehutanan			

Bersambung / To be Continued...

Lanjutan Tabel/Continued Table 7.5

	Nama Koperasi/ Name of Cooperative	SHU/ Rest Of Net Profit	Volume Usaha/ Omzet
	(1)	(2)	(3)
1.	KPN Guru SD Pantai Cermin	42 671 000	4 614 766 000
2.	KPN Guru SD Lembah Gumanti	174 360 000	1 350 980 000
3.	KPN SMU Alahan Panjang	2 354 000	19 042 000
4.	KPN SMPN 2 Lembang Jaya	49 759 000	674 400 000
5.	KPN Guru Payung Sekaki	98 412 000	1 642 600 000
6.	KPN Cemara KLIK Lubuk Selasih		228 528 000
7.	KPN Balitan Sukarami	62 565 000	150 500 000
8.	KPN SMU Gunung Talang	174 761 000	1 425 000 000
9.	KPN Guru SD Gunung Talang	36 177 000	1 983 745 000
10.	KPN Kantor Bupati	95 088 000	10 156 172 000
11.	KPN Kandep Agama	212 612 000	5 692 525 000
12.	KPN Kadepdikbud	9 706 000	
13.	KPN Kandep Penerangan	41 714 000	
14.	KPN Kantor Statistik	40 788 000	
15.	KPN Pengayoman	2 825 000	371 509 000
16.	KPN Kantor Pertanahan	4 658 000	
17.	KPN Kencana BKKBN		1 568 347 000

Bersambung / To be Continued...

Lanjutan Tabel/Continued Table 7.5

	Nama Koperasi/ Name of Cooperative	SHU/ Rest Of Net Profit	Volume Usaha/ Omzet
	(1)	(2)	(3)
18.	KPN Handayani	403 407 000	14 949 971 000
19.	KPN Dinas Kesehatan		7 938 215 000
20.	KPN Dinas Pertanian dan Pangan	10 717 000	490 359 000
21.	KPN Dinas Perikanan	5 648 000	
22.	KPN SMP 2 Kubung	136 999 000	1 772 300 000
23.	KPN Pengadilan Agama	635 000	490 359 000
24.	KPN Guru Bukit Sundi	564 000 000	10 916 240 000
25.	KPN SMP 1 Bukit Sundi	25 602 000	324 940 000
26.	KPN Guru SD Sungai Lasi	158 021 000	2 782 500 000
27.	KPN Guru SD Kec X Koto Diatas	272 381 000	953 460 000
28.	KPN SMP Paninjauan	25 656 000	157 000 000
29.	KPN SMU 2 Kec X Koto Diatas	60 154 000	474 800 000
30.	KPN Bina Karya	715 214 000	9 047 613 000
31.	KPN SMU Singkarak	190 612 000	1 413 819 000
32.	KPN Balitbu Sumani	198 566 000	3 604 415 000
33.	KPN Dinas Kehutanan	54 056 000	363 101 000

Sumber: Dinas Koperasi, UKM, Perindustrian dan Perdagangan Kabupaten Solok
 Source: Cooperative, UKM and Trading Service Solok Regency

HOTEL DAN PARIWISATA

HOTEL AND TOURISM



378.601
Wisatawan yang
Berkunjung

189
Objek Wisata



<https://soulfulid.bps.go.id>

PENJELASAN TEKNIS

1. **Wisatawan mancanegara** (wisman) ialah setiap pengunjung yang mengunjungi suatu negara di luar tempat tinggalnya, didorong oleh satu atau beberapa keperluan tanpa bermaksud memperoleh penghasilan di tempat yang dikunjungi dan lamanya kunjungan tersebut tidak lebih dari satu tahun (12 bulan). Definisi ini mencakup 2 (dua) kategori wisatawan mancanegara, yaitu :
 - a. Wisatawan (turis) ialah setiap pengunjung seperti definisi di atas yang tinggal paling sedikit 24 jam, akan tetapi tidak lebih dari 1 (satu) tahun di tempat yang dikunjungi, dengan maksud antara lain: berlibur, rekreasi, olah raga, bisnis, menghadiri pertemuan, studi, dan kunjungan dengan alasan kesehatan.
 - b. *Excursionist* ialah setiap pengunjung seperti definisi di atas yang tinggal kurang dari 24 jam di tempat yang dikunjungi (termasuk "Cruise passengers"). Cruise Passengers ialah setiap pengunjung yang tiba di suatu negara di mana mereka tidak menginap di akomodasi yang

TECHNICAL NOTES

1. **An International Visitor** is any person visiting a country other than his usual place of residence for any reason other than for earning income in the country visited, and the length of stay is no more than one year (12 months). This definition covers two categories of foreign visitors, namely :
 - a. "Tourist" is any visitor staying for at least 24 hours, but no more than one year, in the country visited, with the intention of visiting, and for any of these purposes: Pleasure, recreation and sports, Business, visiting friends and relatives, missions, attending meetings, conferences, visit for health reasons and study.
 - b. "Excursionist" is any visitor staying less than 24 hours in the country visited including, "Cruise Passengers", i.e. visitors arriving in a country without staying in any accommodation available in the visited country.

HOTEL AND TOURISM

tersedia di negara tersebut, misalnya dengan kapal laut.

2. **Rata-rata lama tinggal** adalah rata-rata waktu tinggal wisatawan mancanegara di Indonesia untuk satu kali kunjungan.
2. **Average length of stay** is the average stay duration of foreign visitor in Indonesia for one trip.
3. Usaha penyediaan akomodasi adalah usaha yang menyediakan pelayanan penginapan yang dapat dilengkapi dengan pelayanan pariwisata lainnya. Usaha penyediaan akomodasi dapat berupa hotel, vila, pondok wisata, bumi perkemahan, persinggahan karavan, dan akomodasi lainnya yang digunakan untuk tujuan pariwisata.
3. *The business of providing accommodation is a business that provides specialty services that can be equipped with other tourism services. It includes hotel, villa, cottage, camping, caravan stop, and other accommodation that are used for tourism purposes.*
4. **Hotel** adalah penyediaan akomodasi secara harian berupa kamar-kamar di dalam satu bangunan yang dapat dilengkapi dengan jasa pelayanan makan dan minum, kegiatan hiburan dan atau fasilitas lainnya. Hotel terdiri dari hotel berbintang dan hotel non- bintang.
4. *Hotel is a daily supply of accommodation rooms within a building which can be equipped with eating and drinking services, entertainment activities and/or other facilities. Hotel consists of a classified hotel and a non-classified hotel.*
5. **Hotel bintang** adalah usaha penyediaan jasa pelayanan penginapan, makan minum serta jasa lainnya bagi umum dengan menggunakan sebagian atau
5. *A star hotel is the business of providing an accommodation, eating and drinking as well as other services for the public by using a building or a part of a building. It is*

seluruh bangunan. Usaha ini dikelola secara komersial serta memenuhi ketentuan persyaratan sebagai hotel bintang (termasuk berlian) yang ditetapkan dalam surat keputusan instansi yang membinanya. Misalnya hotel bintang lima, hotel bintang empat dan seterusnya.

managed commercially and meets specified requirements as a star hotel (including diamonds) set forth in the decree of fostering agency. For example, five star hotel, four star hotel, and so on.

6. **Tingkat penghunian kamar hotel** adalah persentase banyaknya malam kamar yang dihuni terhadap banyaknya malam kamar yang tersedia.
7. **Rata-rata lamanya tamu menginap** adalah banyaknya malam tempat tidur yang terpakai (malam tamu) dengan banyaknya tamu yang menginap di hotel atau akomodasi lainnya.

6. **Room occupancy rate** is the number of room-nights occupied divided by the number of room-nights available, multiplied by 100 percent.
7. **Average length of stay** is the number of bed-nights used (guest night) divided by the number of guests coming to spend the night at the accommodation.

ULASAN

Kabupaten Solok mempunyai banyak tempat wisata yang terkenal dengan danau-danaunya diantaranya Danau Diatas, Danau Dibawah, Danau Singkarak, dan Danau Talang.

Danau Singkarak yang merupakan *icon* dari Solok dan Sumatera barat memiliki kunjungan wisata terbanyak dengan 272.717 wisatawan yang terdiri dari 203 wisatawan mancanegara dan 272.514 wisatawan domestik.

DESCRIPTION

Solok regency has many famous tourist attractions with its lakes such as Lake Diatas, Underwater Lake, Lake Singkarak, and Lake Talang.

Lake Singkarak which is the icon of Solok and West Sumatra has the most tourist visits with 272,717 tourists consisting of 203 foreign tourists and 272,514 domestic tourists.

Gambar 8.1 Arus Wisatawan yang berkunjung ke Objek Wisata Kabupaten Solok, 2017/ *Number of Tourist Coming to Object in Solok Regency, 2017*



Sumber: Dinas Pariwisata dan Kebudayaan Kabupaten Solok
Source: *Tourism and Cultural Service Solok Regency*

Tabel 8.1 Arus Wisatawan yang berkunjung ke Objek Wisata Kabupaten Solok, 2017/ *Number of Tourist Coming to Objectin Solok Regency, 2017*

	Kecamatan / Sub District	Mancanegara/ Foreign	Dalam Negeri/ Domestic	Jumlah/ Total
	(1)	(2)	(3)	(4)
1.	Alahan Panjang	19	31 372	268 972
2.	Danau Singkarak	238	268 734	31 610
2016		476	300 106	300 582
2017		424	378 177	378 601

Sumber: Dinas Pariwisata dan Kebudayaan Kabupaten Solok

Source: *Tourism and Cultural Service Solok Regency*

Tabel 8.2 Jumlah Sarana dan Grup Seni dan Budaya per Kecamatan, 2017/ Number of Facilities and Group by Sub District, 2017

Kecamatan / Sub District	Sarana/ Facilities	Grup/ Grup
(1)	(2)	(3)
1. Pantai Cermin		8
2. Lembah Gumanti	2	13
3. Hiliran Gumanti		15
4. Payung Sekaki		16
5. Tigo Lurah		25
6. Lembang Jaya		28
7. Danau Kembar		13
8. Gunung Talang		35
9. Bukit Sundi		31
10. IX Koto Sungai Lasi		17
11. Kubung	2	41
12. X Koto Diatas		23
13. X Koto Singkarak	1	21
14. Junjung Sirih		4
Jumlah/ Total	5	290

Sumber: Dinas Pariwisata dan Kebudayaan Kabupaten Solok

Source: Tourism and Cultural Service Solok Regency

Tabel 8.3 Banyaknya Objek Wisata per Kecamatan, 2017/ Number of Tourism Object by Sub District, 2017

Kecamatan / Sub District	Cagar Alam/ Nature	Budaya/ Cultural	Jumlah/ Total
(1)	(2)	(3)	(5)
1. Pantai Cermin	7	3	10
2. Lembah Gumanti	9	3	12
3. Hiliran Gumanti	10	5	15
4. Payung Sekaki	5	5	10
5. Tigo Lurah	4		4
6. Lembang Jaya	4	2	6
7. Danau Kembar	9		9
8. Gunung Talang	7	7	14
9. Bukit Sundi	3	5	8
10. IX Koto Sungai Lasi	10	3	13
11. Kubung	16	13	29
12. X Koto Diatas	13	18	31
13. X Koto Singkarak	18	9	27
14. Junjung Sirih	4	5	9
2017	119	78	197
2016	121	68	189

Sumber: Dinas Pariwisata dan Kebudayaan Kabupaten Solok

Source: Tourism and Cultural Service Solok Regency

Tabel 8.4 Arus Wisatawan yang berkunjung berdasarkan Kecamatan, 2017/ Number of Tourist Coming by Sub District, 2017

Kecamatan / Sub District	Mancanegara/ Foreign	Dalam Negeri/ Domestic	Jumlah/ Total
(1)	(2)	(3)	(4)
1. Pantai Cermin			
2. Lembah Gumanti	19	31 372	268 972
3. Hiliran Gumanti			
4. Payung Sekaki			
5. Tigo Lurah			
6. Lembang Jaya			
7. Danau Kembar			
8. Gunung Talang			
9. Bukit Sundi			
10. IX Koto Sungai Lasi			
11. Kubung			
12. X Koto Diatas			
13. X Koto Singkarak	238	268 734	31 610
14. Junjung Sirih			
2017	476	300 106	300 582
2016	424	378 177	378 601

Sumber: Dinas Pariwisata dan Kebudayaan Kabupaten Solok

Source: Tourism and Cultural Service Solok Regency

Tabel 8.5 Jumlah Penginapan berdasarkan Kecamatan, 2017/ Number Table Accommodation by Sub District, 2017

Kecamatan / Sub District	Hotel Bintang/ Star Hotel	Hotel Non Bintang/ Non Star Hotel
(1)	(2)	(3)
1. Pantai Cermin		
2. Lembah Gumanti		5
3. Hiliran Gumanti		
4. Payung Sekaki		
5. Tigo Lurah		
6. Lembang Jaya		
7. Danau Kembar		1
8. Gunung Talang		
9. Bukit Sundi		
10. IX Koto Sungai Lasi		
11. Kubung		
12. X Koto Diatas		
13. X Koto Singkarak		1
14. Junjung Sirih		
Jumlah/ Total		

Sumber: Survei Bidang Jasa Pariwisata

Source: Survey of Tourism Services Sector

TRANSPORTASI DAN KOMUNIKASI

TRANSPORTATION AND COMMUNICATION

9

1.434,4 km
Panjang Jalan

210 Jembatan

<https://soloadapter.com>



PENJELASAN TEKNIS

1. **Kendaraan bermotor** adalah setiap kendaraan yang digerakkan oleh peralatan teknik yang ada pada kendaraan tersebut, biasanya digunakan untuk angkutan orang atau barang di atas jalan raya selain kendaraan yang berjalan di atas rel. Kendaraan bermotor yang dicatat adalah semua jenis kendaraan kecuali kendaraan bermotor TNI/Polri dan Korps Diplomatik.
2. **Mobil penumpang** adalah setiap kendaraan bermotor yang dilengkapi dengan tempat duduk untuk sebanyak-banyaknya delapan orang, tidak termasuk tempat duduk untuk pengemudi, baik dilengkapi atau tidak dilengkapi bagasi.
3. **Mobil bis** adalah setiap kendaraan bermotor yang dilengkapi dengan tempat duduk untuk lebih dari delapan orang, tidak termasuk tempat duduk untuk pengemudi, baik dilengkapi atau tidak dilengkapi bagasi.
4. **Mobil truk** adalah setiap kendaraan bermotor yang digunakan untuk angkutan barang, selain mobil penumpang, mobil bis dan

TECHNICAL NOTES

1. **Motor vehicles** are any kind of vehicles motorized by machine set up in those vehicles, they are usually used for transporting peoples or goods on roads except vehicles moving along a railway line. The data cover all kinds of motor vehicles except those belong to Indonesia Army Force Indonesian State Police and Diplomatic Corps.
2. **Passenger cars** are any motor vehicles with no more than eight seats, excluding seat for driver, it can be with or without hoot.
3. **Buses** are large passenger cars having seats for more than eight passengers, excluding seat for driver, it can be with or without hoot.
4. **Trucks** are any motor vehicles used to transport goods excluding passenger cars, buses, and motorcycles.

kendaraan bermotor roda dua.

5. **Kereta api** adalah kendaraan dengan tenaga gerak (listrik, diesel atau tenaga uap) yang berjalan sendiri maupun dirangkaikan dengan kendaraan lain, yang akan atau sedang bergerak di atas rel, terdiri dari kereta penumpang dan kereta barang.
 6. **Kilometer penumpang** adalah jumlah kilometer dari semua penumpang yang berangkat. Besaran ini merupakan penjumlahan jarak asal tujuan masing-masing penumpang.
 7. **Rata-rata jarak perjalanan per penumpang** adalah rata-rata yang ditempuh oleh setiap penumpang, atau jumlah kilometer penumpang dibagi dengan jumlah penumpang berangkat.
 8. **Kilometer ton** adalah jumlah kilometer semua ton yang diangkut. Besaran ini merupakan hasil penjumlahan jarak asal tujuan masing-masing barang dalam ton.
 9. **Rata-rata jarak angkut barang** adalah rata-rata jarak yang ditempuh oleh setiap ton barang atau jumlah kilometer ton dibagi
5. **Train** is a coach or a number of coaches joined together, moving along a railway line. It can be passenger train or freight train.
 6. **Passenger kilometer** is total kilometers of all departing passenger. This measurement is the sum of distance between the place of origin and the place of destination taken by all passengers.
 7. **Mean distance of journey per passenger** is mean distance taken by each passenger or total of passenger-kilometer divided by the number of departing passengers.
 8. **Ton-kilometer** is total kilometer of all cargoes carried. This is the sum of distance from area of origin to area of destination for each ton of cargoes.
 9. **Mean distance of cargoes loaded** is mean distance of each ton of cargoes loaded or total ton-kilometer divided by total ton of

- dengan ton dimuat. *cargoes loaded.*
10. **Kunjungan kapal** adalah kapal yang datang di pelabuhan baik untuk berlabuh di perairan maupun bersandar di dermaga. *10. **Ship call** is a ship arriving at a port either for mooring or berthing.*
 11. **Gross Ton (GT)** adalah volume ruangan kapal dalam m³, kecuali terowongan, lubang poros baling-baling, tempat jangkar, dan alas ganda. *11. **Gross Ton (GT)** is total volume of all room in a ship (m³), excluding the volume of tunnel, the axle of propellers, the anchor, and the chain locker.*
 12. **Sertifikat Operator Pesawat Udara** adalah tanda bukti terpenuhinya standar dan prosedur dalam pengoperasian pesawat udara oleh perusahaan angkutan udara niaga. *12. **Aircraft Operator Certificate (AOC)** is clearance of compliance to the standards and procedures in aircraft operations by the commercial air transport companies.*
 13. **Sertifikat Pengoperasian Pesawat Udara** adalah tanda bukti terpenuhinya standar dan prosedur dalam pengoperasian pesawat udara untuk kegiatan angkutan udara bukan niaga. *13. **Operating Certificate (OC)** is clearance of compliance to the standards and procedures in aircraft operations for non commercial air transport activities.*
 14. **Kantor Pos** adalah tempat pemberi pelayanan komunikasi tertulis dan atau surat elektronik, layanan paket, layanan logistik, layanan transaksi keuangan, dan layanan keagenan pos untuk kepentingan umum. Rumah pos berfungsi sama seperti kantor pos dan kantor pos. *14. **Post Office** is a service provider facility of written communication and or electronic mail, parcel service, logistics services, financial transaction services, and postal services to the public. Postal house has the same function as the post office and subsidiary of post office,*

pembantu, bedanya rumah pos biasanya terletak di daerah terpencil.

the difference is that postal house is usually located in remote areas.

15. **Telekomunikasi** adalah setiap pemancaran, pengiriman dan atau penerimaan dari setiap informasi dalam bentuk tanda-tanda, isyarat, tulisan, gambar, suara dan bunyi melalui sistem kawat, optik, radio atau sistem elektromagnetik lainnya.

15. **Telecommunication** includes every transmitting, delivering and or receiving from every information of marking, signal, article, picture, sound and voice through strand of wire system, optic, radio or other electromagnetic system.

16. **Jaringan telekomunikasi** adalah rangkaian perangkat telekomunikasi dan kelengkapannya yang digunakan dalam bertelekomunikasi.

16. **Telecommunication network** is peripheral network of telecommunication and its equipment used in the means of telecommunication.

17. Telepon tetap kabel dalam Susenas disebut **telepon rumah** adalah jaringan telekomunikasi menggunakan perangkat telepon tetap dengan kabel yang secara umum diatur oleh standar-standar teknis dengan menggunakan suatu nomor telepon, dikenal pula sebagai Public Switched Telephone Network (PSTN). Pada umumnya dimanfaatkan untuk telepon rumah dan jaringan internet, memiliki kemampuan menghantarkan sinyal dengan kuat dan jelas dengan biaya yang relatif lebih murah.

17. Fixed line telephone based on Susenas called **home phone** is a telecommunication network using fixed line telephone device which is generally regulated by technical standards, using a phone number, also known as the Public Switched Telephone Network (PSTN). It is generally used for home phone and Internet networks, has the ability to deliver a strong and clear signal with a relatively low cost.

18. **Telepon bergerak seluler** adalah perangkat telekomunikasi elektronik yang mempunyai kemampuan dasar yang sama dengan telepon tetap kabel, namun dapat dibawa ke mana-mana (portable, mobile) dan tidak perlu disambungkan dengan jaringan telekomunikasi kabel. Selain berfungsi sebagai telepon, telepon seluler modern biasanya mendukung layanan tambahan seperti Short Messages Services (SMS), Multimedia Messages Service (MMS), e-mail dan akses Internet, aplikasi bisnis dan permainan, serta fotografi. Saat ini, Indonesia mempunyai dua sistem jaringan telepon bergerak seluler yaitu Global System for Mobile Telecommunications (GSM) dan CDMA.
18. *Cellular mobile phone* is an electronic telecommunication device which has the same basic capabilities with fixed cables, but can be taken anywhere (portable, mobile) and does not need to be connected to the wired telecommunications networks. In addition to functioning as a telephone, modern mobile phone typically supports additional services such as Short Messages Services (SMS), Multimedia Messages Service (MMS), e-mail and access to the Internet, business applications and games, as well as photography. Currently, Indonesia has two cellular mobile telephone network system that are GSM (Global System for Mobile Telecommunications) and Code Division Multiple Access (CDMA).
19. **Internet** adalah sebuah jaringan komputer publik di seluruh dunia. Internet menyediakan akses ke sejumlah layanan komunikasi termasuk World Wide Web dan membawa email, berita, hiburan dan file data.
19. *The internet* is a worldwide public computer network. It provides access to a number of communication services including the World Wide Web and carries e-mail, news, entertainment and data files.
20. **Penyiaran Radio** mencakup penyiaran sinyal suara melalui studio penyiaran radio dan fasilitas
20. *Radio broadcasting* includes voice signals broadcasting through radio broadcasting studios and facilities

untuk transmisi program yang berhubungan dengan masyarakat, termasuk mengumpulkan dan menyalurkan program melalui kabel atau satelit, internet (stasiun radio internet), termasuk penyiaran data yang terintegrasi dengan penyiaran radio.

for the programs transmission related to community, including collecting and distributing programs via cable or satellite, internet (internet radio station), including integrated data broadcasting with radio broadcasting.

21. Penyiaran dan pemrograman televisi mencakup pembuatan program saluran televisi lengkap dari komponen program yang dibeli (seperti film, dokumenter, dan lain-lain), komponen program yang dihasilkan sendiri (seperti berita lokal, laporan langsung) atau kombinasi keduanya, pemrograman dari saluran video atas dasar permintaan, dan penyiaran data yang diintegrasikan dengan siaran televisi. Program televisi lengkap dapat disiarkan sendiri atau melalui distribusi pihak ke tiga, seperti perusahaan kabel atau provider televisi satelit. Pemrograman dapat bersifat umum atau khusus (misalnya format terbatas seperti program berita, olah raga, pendidikan atau program yang ditujukan untuk anak muda), dapat dibuat dengan bebas tersedia untuk pemakai atau dapat hanya tersedia atas dasar langganan.

21. Broadcasting and television programming includes the manufacture of a complete television channel program from purchased program components (such as films, documentaries, etc.), own produced program components (such as local news, live reports) or a combination of both, the programming of the video channel on the basis of demand, and data broadcasting integrated with television broadcasting. Complete television program can broadcast their own or through a third party distribution, such as cable companies or satellite television providers. Programming can be general or specific (e.g. limited formats such as news programs, sports, education or programs aimed at young people), can be made freely available to users or can only available on a subscription

basis.

22. Penerbitan surat kabar, jurnal, dan buletin/Majalah mencakup usaha penerbitan surat kabar dan surat kabar iklan, jurnal, buletin, majalah umum dan teknis, komik termasuk penerbitan jadwal radio dan televisi, dan sebagainya.
22. *Newspapers, journals, and bulletin/magazine publishing include newspapers and newspaper advertisements, journals, bulletin, general and technical magazines, comic, including radio and television schedule publishing, and so on.*
23. Koran atau surat kabar adalah suatu penerbitan yang ringan dan mudah dibuang, biasanya dicetak pada kertas berbiaya rendah yang disebut kertas koran, yang berisi berita-berita terkini dalam berbagai topik. Topiknya bisa berupa even politik, kriminalitas, olahraga, tajuk rencana, dan cuaca. Jenis surat kabar umum biasanya diterbitkan setiap hari, kecuali pada hari-hari libur. Surat kabar sore juga umum di beberapa negara. Selain itu, juga terdapat surat kabar mingguan yang biasanya lebih kecil dan kurang prestisius dibandingkan dengan surat kabar harian dan isinya biasanya lebih bersifat hiburan.
23. *Newspaper is a lightweight publication but easily disposed of, usually printed on low-cost paper called newsprint, containing the latest news on various topics. Topics can include political events, crime, sports, editorials, and weather. Common types of newspapers are usually published daily, except on holidays. Afternoon newspapers are also common in some countries. In addition, there is also a weekly newspaper that is usually smaller and less prestigious than the daily newspaper and its contents are usually more entertainment.*
24. Tabloid adalah istilah suatu format surat kabar yang lebih kecil (597 mm × 375 mm) dari ukuran standar koran harian. Istilah ini biasanya
24. *Tabloid is a smaller term format of newspaper (597 mm × 375 mm) than a standard size daily newspaper. This term is usually*

dikaitkan dengan penerbitan surat kabar reguler non harian (bisa mingguan, dwimingguan, dll), yang terfokus pada hal-hal yang lebih “tidak serius”, terutama masalah selebritas, olah raga, kriminal, dll.

associated with the publishing of non-daily regular newspapers (can be weekly, biweekly, etc.), which focus on the things that are “not too serious”, especially the problem of celebrity, sports, crime, etc.

25. Jurnal adalah majalah yang khusus memuat artikel dalam suatu bidang ilmu tertentu.

25. Journal is a special magazine that publish an article in a particular field of science.

26. Buletin adalah publikasi organisasi yang mengangkat perkembangan suatu topik atau aspek tertentu dan diterbitkan/dipublikasikan secara teratur (berkala) dalam waktu yang relatif singkat (harian hingga bulanan). Buletin ditujukan kepada khalayak yang lebih sempit, yang berkaitan dengan bidang tertentu saja. Tulisan dalam buletin umumnya singkat dan padat (mirip berita), menggunakan bahasa yang formal, dan banyak istilah teknis berkaitan dengan bidang tersebut.

26. Bulletin is a publication of an organization that raised the development of a particular topic or aspect and issued/published regularly (periodically) in a relatively short time (daily to monthly). Bulletin is addressed to a narrower audience, which relates to a particular field. Posts in bulletin are generally short and concise (similar to news), using formal language and a lot of technical terms related to the field.

27. Majalah adalah penerbitan berkala yang berisi bermacam-macam artikel dalam subyek yang bervariasi. Majalah biasa diterbitkan mingguan, dwimingguan atau bulanan. Majalah biasanya memiliki artikel mengenai topik populer yang ditujukan kepada masyarakat umum dan ditulis

27. Magazine is a periodical publication containing a variety of articles on varied subjects. Regular magazine published weekly, biweekly or monthly. Magazines usually have articles on popular topics which are addressed to the general public and written in a style that is easily understood by many

dengan gaya bahasa yang mudah dimengerti oleh banyak orang.

people.

28. Oplah adalah jumlah barang yang tercetak dalam satuan eksemplar.

28. *The circulation is the number of items printed in units of copies.*

29. Bioskop adalah pertunjukkan yang diperlihatkan dengan gambar (film) yang disorot sehingga dapat bergerak. Bioskop juga diartikan sebagai tempat untuk menonton pertunjukkan film dengan menggunakan layar lebar, dimana gambar film diproyeksikan ke layar menggunakan proyektor.

29. *Cinema is a show that is shown with the image (film) highlighted so it can move. Cinema also be interpreted as a place to watch the shows using a wide screen movies, where the film images projected onto a screen using a projector.*

<https://solokkab.bps.go.id>

ULASAN

DESCRIPTION

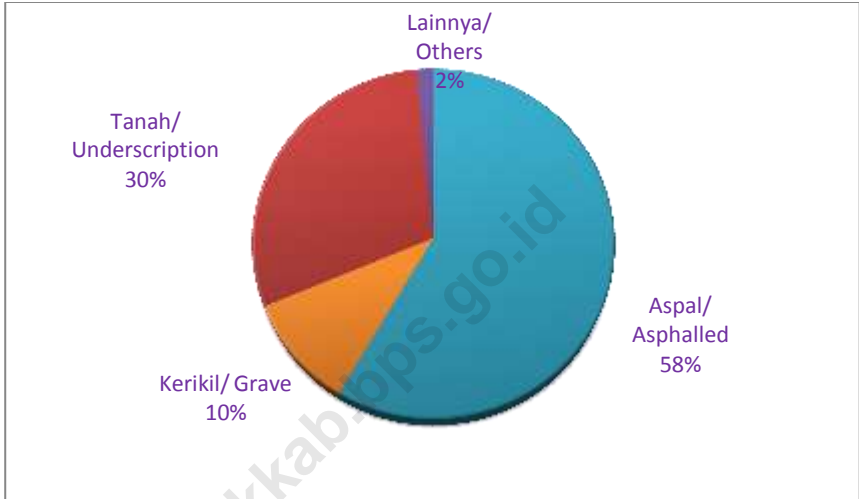
Panjang jalan Kabupaten Solok pada tahun 2017 adalah 1.434,4 km, sepanjang 838,62 km atau sekitar 58% telah dilapisi aspal sedangkan dilihat dari kondisi jalan 714,27 km dalam kondisi baik, 225,8km dalam kondisi sedang, 127,11 km dalam kondisi rusak, dan 367,21rusak berat.

Di Kabupaten Solok terdapat Kantor PT. POS Indonesia yang melayani komunikasi masyarakat dan dibantu oleh beberapa kantor POS Pembantu yang tersebar di 14 Kecamatan.

In 2017, the length of Solok Regency was 1.434,4 km, the majority of road 838,62 km or 58 percent road surface are paved. According to the condition of road, 714,27percent was good, 225,8km moderate, 133,68km damage, and 367,21were severely damaged .

There is office of PT. POS Indonesia in Solok that serves communication in society, and assisted by the auxiliary post office in the 14 sub district.

Gambar 9.1 Panjang Jalan Menurut yang Berwenang Mengelolanya di Kabupaten Solok (km), 2017/
Picture Length of Roads by Level of Government Authority in Solok Regency (km), 2017



Sumber: Dinas Pekerjaan Umum dan Penataan Ruang Kabupaten Solok

Source: *Public Work and Spatial Planning Service of Solok Regency*

Tabel 9.1 Panjang Jalan Menurut yang Berwenang Mengelolanya di Kabupaten Solok (km), 2017/ Length of Roads by Level of Government Authority in Solok Regency (km), 2017

Klasifikasi/ <i>Classification</i>	Pemerintahan yang Berwenang Mengelola <i>Level of Government Authority</i>			
	Negara/ <i>State</i>	Provinsi/ <i>Province</i>	Kabupaten/ Kota	Jumlah <i>Total</i>
			Regency/ City	
(1)	(2)	(3)	(4)	(5)
1. Aspal/ <i>Asphalted</i>	131,03	108,09	599,50	838,62
2. Kerikil/ <i>Gravel</i>			146,35	146,35
3. Tanah/ <i>Underscription</i>			426,66	426,66
4. Lainnya/ <i>Others</i>		22,76		22,76
2017	131,03	130,85	1 172,52	1 434,40
2016	131,03	130,85	1 172,52	1 434,40

Sumber: Dinas Pekerjaan Umum dan Penataan Ruang Kabupaten Solok
 Source: Public Work and Spatial Planning Service of Solok Regency

Tabel 9.2 Panjang Jalan dan Kondisi Menurut yang Berwenang Mengelolanya di Kabupaten Solok (km), 2017/ *Length and Condition of Roads by Level of Government Authority in Solok Regency (km), 2017*

Kondisi/ <i>Condition</i>	Pemerintahan yang Berwenang Mengelola <i>Level of Government Authority</i>			
	Negara/ <i>State</i>	Provinsi/ <i>Province</i>	Kabupaten/ Kota <i>Regency/ City</i>	Jumlah <i>Total</i>
(1)	(2)	(3)	(4)	(5)
1. Baik/ <i>Good</i>	89,55	94,99	529,73	714,27
2. Sedang/ <i>Moderate</i>	41,48		184,32	225,80
3. Rusak/ <i>Demaged</i>		27,86	99,25	127,11
4. Rusak Berat/ <i>Heavily Demaged</i>		8,00	359,21	367,21
2017	131,03	130,85	1 172,52	1 434,40
2016	131,03	130,85	1 172,52	1 434,40

Sumber: Dinas Pekerjaan Umum dan Penataan Ruang Kabupaten Solok

Source: *Public Work and Spatial Planning Service of Solok Regency*

Tabel 9.3 Panjang Jalan dan Kelas Menurut yang Berwenang Mengelolanya di Kabupaten Solok (km), 2017/ Length and Clasification of Roads by Level of Government Authority in Solok Regency (km), 2017

Kelas/Clasification	Pemerintahan yang Berwenang Mengelola Level of Government Authority			Jumlah Total
	Negara/ State	Provinsi/ Province	Kabupaten/ Kota Regency/ City	
(1)	(2)	(3)	(4)	(5)
1. Kelas I/ Class I				
2. Kelas II/ Class II				
3. Kelas III/ Class III	131,03	130,85		261,88
4. Kelas IIIA/ Class IIIA				
5. Kelas IV/ Class IV				
6. Kelas V/ Class V				
7. Kelas yang tidak diperinci/ Not Clasified			1 172,51	1 434,51
2017	131,03	130,85	1 172,51	1 434,39
2016	131,03	130,85	1 172,51	1 434,39

Sumber: Dinas Pekerjaan Umum dan Penataan Ruang Kabupaten Solok

Source: Public Work and Spatial Planning Service of Solok Regency

Tabel 9.4 Perkembangan Ruas Jalan Menurut Kecamatan di Kabupaten Solok (km), 2017/ *The Development of the Road by Subdistrict in Solok Regency (km), 2017*

	Kecamatan <i>Subdistrict</i>	Jumlah/ <i>Number</i>	Panjang Jalan/ Lenght	Jenis Permukaan Jalan/ <i>Type of Surface</i>		
				Aspal/ <i>Asphalled</i>	Kerikil/ <i>Grave</i>	Tanah/ <i>Underscription</i>
	(1)	(2)	(3)	(4)	(5)	(6)
1.	Pantai Cermin	19,00	56,35	32,99	12,95	10,41
2.	Lembah Gumanti	21,00	87,28	43,40	19,20	24,68
3.	Hiliran Gumanti	19,00	170,20	28,78	20,62	120,80
4.	Payung Sekaki	10,00	54,70	36,50	8,30	9,90
5.	Tigo Lurah	18,00	193,20	46,81	30,80	115,59
6.	Lembang Jaya	14,00	57,40	37,70	3,35	16,35
7.	Danau Kembar	7,00	42,80	29,12	6,28	7,40
8.	Gunung Talang	27,00	98,23	79,54	14,09	4,60
9.	Bukit Sundi	12,00	37,60	33,70	,90	3,00
10.	IX Koto Sungai Lasi	12,00	43,10	35,66	,50	6,94
11.	Kubung	33,00	102,95	74,31	14,50	14,14
12.	X Koto Diatas	25,00	114,90	44,75	6,48	63,67
13.	X Koto Singkarak	25,00	103,00	72,40	7,40	23,20
14.	Junjung Sirih	2,00	10,80	3,84	,98	5,98
	2017	244,00	1 172,51	599,50	146,35	426,66
	2016	244,00	1 172,51	595,89	149,67	426,96

Sumber: Dinas Pekerjaan Umum dan Penataan Ruang Kabupaten Solok

Source: *Public Work and Spatial Planning Service of Solok Regency*

Tabel 9.5 Banyaknya Jembatan pada Jalan Kabupaten Menurut Kecamatan di Kabupaten Solok, 2017/ Number of Bridges at Regency Bridges by Subdistrict in Solok Regency (km), 2017

	Kecamatan Subdistrict	Jumlah/ Number	Panjang Jembatan/ Lenght
	(1)	(2)	(3)
1.	Pantai Cermin	9	190,9
2.	Lembah Gumanti	22	118,6
3.	Hiliran Gumanti	15	251,2
4.	Payung Sekaki	12	128,0
5.	Tigo Lurah	23	238,2
6.	Lembang Jaya	13	82,6
7.	Danau Kembar	2	8,2
8.	Gunung Talang	17	161,3 5
9.	Bukit Sundi	14	154,4
10.	IX Koto Sungai Lasi	20	155,7
11.	Kubung	31	378,0 5
12.	X Koto Diatas	18	122,9
13.	X Koto Singkarak	14	152,5
14.	Junjung Sirih		
	2017	210	2 142,6
	2016	210	2 140,6

Sumber: Dinas Pekerjaan Umum dan Penataan Ruang Kabupaten Solok

Source: Public Work and Spatial Planning Service of Solok Regency

Tabel 9.6 Data Jumlah Kendaraan Menurut Jenis di Kabupaten Solok Yang Mengurus Keur, 2017/ *The Number of Vehicles by Type in Solok Regency, 2017*

	Bulan <i>Month</i>	Truk/ <i>Truck</i>	Pick Up/ <i>Pick Up</i>	Bus & Mini Bus / <i>Bus & Mini Bus</i>
	(1)	(2)	(3)	(4)
1.	Januari	177	318	37
2.	Februari	183	333	51
3.	Maret	156	378	37
4.	April	143	262	28
5.	Mei	173	349	40
6.	Juni	88	235	27
7.	Juli	174	367	53
8.	Agustus	163	372	59
9.	September	151	340	39
10.	Oktober	192	358	33
11.	November	210	386	40
12.	Desember	122	248	34
	2017	1 932	3 946	478
	2016	1 472	2 727	389

Sumber: Dinas Perhubungan Kabupaten Solok

Source: *Transportation Service of Solok Regency*

Tabel 9.7 Data Jumlah Kendaraan Menurut Jenis di Kabupaten Solok Yang Mengurus Keur, 2017/ *The Number of Vehicles by Type in Solok Regency, 2017*

Jenis Kendaraan/ <i>Kind Of Vehicle</i>		Jumlah/ <i>Number</i>
(1)		(2)
1.	Sedan	2
2.	Mini Bus	148
3.	Bus Roda 6	7
4.	Pick Up	13
5.	Mobil Pemadam Kebakaran	4
6.	Truck	17
7.	Sepeda Motor	448
8.	Sepeda Motor Roda 3	18

Sumber: Badan Keuangan Daerah Kabupaten Solok

Source: *Local Financial Institution of Solok Regency*

Tabel 9.8 Lalulintas Surat Melalui Kantor PT. Pos Indonesia (Persero) Solok, 2017/ *Flow of mail letter via Post Office of Solok, 2017*

Bulan/Month	Surat Biasa/ Ordinary Letter		Kilat/ Express	
	Dikirim/ Sent	Diterima/ Received	Dikirim/ Sent	Diterima/ Received
(1)	(2)	(3)	(4)	(5)
1. Januari	5	12	3263	6786
2. Februari	6	15	3575	5213
3. Maret	7	13	3974	5894
4. April	3	16	4058	6287
5. Mei	4	17	3978	6978
6. Juni	9	18	4158	7401
7. Juli	6	19	4275	6994
8. Agustus	2	23	3985	6875
9. September	3	24	3752	6284
10. Oktober	8	12	3689	5974
11. November	11	9	3987	5874
12. Desember	9	7	3652	6274
2017	73	185	43346	76834
2016	10 500	12 500	6 838	22 800

Bersambung / *To be Continued....*

TRANSPORTATION AND COMMUNICATION

Lanjutan Tabel/Continued Table 9.8

Bulan/Month	Tercatat/ Registered		Luar Negeri/ Foreign	
	Dikirim/ Sent	Diterima/ Received	Dikirim/ Sent	Diterima/ Received
(1)	(2)	(3)	(4)	(5)
1. Januari	10	254	2	7
2. Februari	15	158	0	3
3. Maret	19	169	1	5
4. April	21	321	0	9
5. Mei	28	258	0	4
6. Juni	19	159	0	5
7. Juli	29	279	0	7
8. Agustus	157	157	3	8
9. September	24	249	0	6
10. Oktober	12	124	1	7
11. November	31	301	0	9
12. Desember	23	303	0	1
Jumlah/Total	388	2732	7	71

Bersambung / To be Continued....

Lanjutan Tabel/Continued Table 9.8

Bulan/Month	Kilat Khusus/ Special Express	
	Dikirim/ Sent	Diterima/ Received
(1)	(2)	(3)
1. Januari	1 627	2 541
2. Februari	1 374	2 542
3. Maret	1 638	2 541
4. April	1 750	2 542
5. Mei	1 432	2 541
6. Juni	1 427	2 541
7. Juli	939	2 542
8. Agustus	1 459	2 543
9. September	1 440	2 542
10. Oktober	1 155	2 542
11. November	1 480	2 541
12. Desember	995	2 542
Jumlah/Total	16 716	30 500

Sumber: PT.Pos Indonesia (Persero) Solok

Source: Post Office of Solok

Tabel 9.9 Lalulintas Paket Pos Melalui PT. Pos Indonesia (Persero) Solok, 2017/ Flow of Parcel Post via Post Office of Solok, 2017

Bulan/Month	Dikirim untuk/ Sent To		
	Dalam Negeri/ Domestic	Luar Negeri/ Foreign	Jumlah/ Total
(1)	(2)	(3)	(4)
1. Januari	389	13	402
2. Februari	325	18	343
3. Maret	379	17	396
4. April	401	19	420
5. Mei	489	12	501
6. Juni	574	17	591
7. Juli	563	19	582
8. Agustus	501	21	522
9. September	437	17	454
10. Oktober	389	16	405
11. November	297	17	314
12. Desember	397	31	428
2017	5141	217	5358
2016	1 577	55	1 632

Bersambung / To be Continued....

Lanjutan Tabel/Continued Table 9.9

Bulan/Month	Diterima Dari/ Received From		Jumlah/ Total
	Dalam Negeri/ Domestic	Luar Negeri/ Foreign	
(1)	(2)	(3)	(4)
1. Januari	175	3	178
2. Februari	135	1	136
3. Maret	146	2	148
4. April	176	1	177
5. Mei	189	3	192
6. Juni	276	5	281
7. Juli	238	3	241
8. Agustus	198	1	199
9. September	176	2	178
10. Oktober	197	1	198
11. November	179	1	180
12. Desember	127	3	130
2017	2.212	26	2.238
2016	32 124	7	32 131

Sumber: PT.Pos Indonesia (Persero) Solok

Source: Post Office of Solok

Tabel 9.10 Lalulintas Wesel Pos Dalam Negeri Melalui PT. Pos Indonesia (Persero) Solok, 2017/ Flow of Domestic Money Order via Post Office of Solok, 2017

Bulan/Month	Dikirim/ Sent		Diterima/ Received	
	Banyaknya/ Number	Nilai/ Value (Rp.000)	Banyaknya/ Number	Nilai/ Value (Rp.000)
(1)	(2)	(3)	(4)	(5)
1. Januari	135	227.726.600	149	146.681.909
2. Februari	142	207.301.600	151	142.374.589
3. Maret	143	287.045.600	147	167.384.371
4. April	113	246.814.400	151	151.234.564
5. Mei	143	207.227.600	147	141.235.478
6. Juni	133	354.555.850	163	137.825.394
7. Juli	170	574.991.100	151	138.136.479
8. Agustus	146	197.012.600	149	138.475.231
9. September	135	163.101.100	143	156.378.142
10. Oktober	158	244.972.600	141	126.421.374
11. November	141	181.209.012	121	149.457.258
12. Desember	152	278.411.600	133	137.452.168
2017	1.711	3.170.369.662	1.746	1.733.056.957
2016	8 337	10 654 100 966	17 090	14 587 978 532

Sumber: PT.Pos Indonesia (Persero) Solok
 Source: Post Office of Solok

Tabel 9.11 Lalulintas Wesel Pos Luar Negeri Melalui PT. Pos Indonesia (Persero) Solok, 2017/ Flow of Foreign Money Order via Post Office of Solok, 2017

Bulan/Month	Dikirim/ Sent		Diterima/ Received	
	Banyaknya/ Number	Nilai/ Value (Rp.000)	Banyaknya/ Number	Nilai/ Value (Rp.000)
(1)	(2)	(3)	(4)	(5)
1. Januari	6	17.329.284	22	90.534.334
2. Februari	11	163.038.140	19	91.258.147
3. Maret	7	45.452.161	23	89.254.369
4. April	5	8.230.000	24	93.236.479
5. Mei	8	26.275.833	27	94.259.631
6. Juni	5	14.698.297	17	98.745.369
7. Juli	4	24.480.940	19	89.412.568
8. Agustus	4	23.574.341	21	75.859.642
9. September	2	2.510.000	23	95.698.741
10. Oktober	8	40.201.440	17	85.600.841
11. November	4	32.971.000	19	93.654.258
12. Desember	6	30.395.500	18	90.256.743
2017	70	429.156.936	249	1.087.771.122
2016	2	4 715 902	808	1 615 143 243

Sumber: PT.Pos Indonesia (Persero) Solok

Source: Post Office of Solok

Tabel 9.12 Banyaknya Penerima Pensiun yang dibayarkan pada PT. Pos Indonesia (Persero) Solok, 2017/ Number Recipient of Pension at Post Office of Solok, 2017

Bulan/Month	Dibayarkan/ Payable	
	Banyaknya/ Number	Nilai/ Value (Rp.000)
(1)	(2)	(3)
1. Januari	931	1.672.169.650
2. Februari	931	1.672.169.650
3. Maret	931	1.672.169.650
4. April	930	1.687.520.361
5. Mei	930	1.687.520.361
6. Juni	931	1.673.520.361
7. Juli	931	1.673.520.361
8. Agustus	933	1.689.896.254
9. September	933	1.689.896.254
10. Oktober	933	1.689.896.254
11. November	933	1.689.896.254
12. Desember	936	1.673.001.456
2017	11.183	20.171.176.866
2016	11.166	20.066.035.800

Sumber: PT.Pos Indonesia (Persero) Solok
 Source: Post Office of Solok

Tabel 9.13 Jumlah Menara Telekomunikasi di Kabupaten Solok, 2017/
Table The Number of Telecommunication Tower by Type at Solok
Regency, 2017

Kecamatan Subdistrict	3	Indosat	XL	AXIS	Telkomsel	Daya Mitra	Tower Bersama	Jumlah
(1)	(2)	(3)	(4)	(5)	(6)	(7)	(8)	(9)
1. Pantai Cermin		1	1			2		4
2. Lembah Gumanti		3	4			4	4	15
3. Hiliran Gumanti			1			1		2
4. Payung Sekaki			1			1		2
5. Tigo Lurah							1	1
6. Lembang Jaya		1	1			1	1	4
7. Danau Kembar			1	2		2	1	7
8. Gunung Talang		1	1			4	3	9
9. Bukit Sundi		1				1	1	3
10. IX Koto Sungai Lasi			1			1	1	6
11. Kubung		1	3	2		8	1	19
12. X Koto Diatas		2	1			2	2	7
13. X Koto Singkarak		3				4	2	10
14. Junjung Sirih			1			2	1	4
2017		13	16	4	33	6	21	93
2016	9	14	18	12	34	4	16	107

Sumber: Dinas Komunikasi dan Informatika Kabupaten Solok

Source: Communication and Informatics Service of Solok Regency

Tabel 9.14 Banyaknya Kendaraan Roda 4 yang membayar Pajak di Kabupaten Solok, 2017/ Number of Cars That Pay Tax at Solok Regency, 2017

	Bulan/Month	Jumlah/ Number	
		Kendaraan/ Vehicle	Realisasi PKB/ PKB Realization (Rp.)
	(1)	(2)	(3)
1.	Januari	591	878 657 750
2.	Februari	548	826 303 250
3.	Maret	576	842 753 450
4.	April	510	753 585 200
5.	Mei	648	940 745 000
6.	Juni	488	742 173 950
7.	Juli	685	1 043 391 900
8.	Agustus	668	1 007 148 500
9.	September	614	939 073 950
10.	Oktober	668	1 031 573 250
11.	November	715	1 103 823 300
12.	Desember	761	1 133 179 550
	2017	7 472	11 242 409 050
	2016	6 690	9 579 622 600

Sumber: Samsat Kabupaten Solok

Source: Samsat of Solok Regency

Tabel 9.15 Banyaknya Kendaraan Roda 2 yang membayar Pajak di Kabupaten Solok, 2017/ Number of Motorcycle That Pay Tax at Solok Regency, 2017

Bulan/Month		Jumlah/ Number	
		Kendaraan/ Vehicle	Realisasi PKB/ PKB Realization (Rp.)
(1)		(2)	(3)
1.	Januari	1 880	352 740 750
2.	Februari	1 710	327 257 850
3.	Maret	1 946	499 111 750
4.	April	1 940	12 504 850
5.	Mei	1 977	378 866 700
6.	Juni	1 711	327 037 100
7.	Juli	2 620	491 887 800
8.	Agustus	2 509	473 380 450
9.	September	2 201	422 854 750
10.	Oktober	2 408	458 081 800
11.	November	2 252	437 565 900
12.	Desember	2 004	369 830 900
2017		25 158	4 551 120 600
2016		26 187	5 046 238 600

Sumber: Samsat Kabupaten Solok
Source: Samsat of Solok Regency

Tabel 9.16 Banyaknya Pemasukan BBNKB Roda 4 di Kabupaten Solok, 2017/ Number of Insurance Fee for Conversion of Ownership for Cars at Solok Regency, 2017

Bulan/Month	Jumlah/ Number	
	Kendaraan/ Vehicle	Realisasi PKB/ PKB Realization (Rp.)
(1)	(2)	(3)
1. Januari	118	
2. Februari	196	
3. Maret	59	44 420 800
4. April	68	66 232 700
5. Mei	86	80 375 550
6. Juni	75	89 986 250
7. Juli	80	90 474 000
8. Agustus	76	71 593 050
9. September	71	77 361 500
10. Oktober	71	69 499 600
11. November	75	76 047 600
12. Desember	66	70 313 600
2017	1 041	736 304 650
2016	598	442 135 300

Sumber: Samsat Kabupaten Solok
 Source: Samsat of Solok Regency

Tabel 9.17 Banyaknya Pemasukan BBNKB Roda 2 di Kabupaten Solok, 2017/ Number of Insurance Fee for Conversion of Ownership for Motor Cycles at Solok Regency, 2017

	Bulan/Month	Jumlah/ Number	
		Kendaraan/ Vehicle	Realisasi PKB/ PKB Realization (Rp.)
	(1)	(2)	(3)
1.	Januari	104	
2.	Februari	134	
3.	Maret	79	8 911 750
4.	April	69	7 285 300
5.	Mei	61	7 708 850
6.	Juni	56	6 915 650
7.	Juli	62	7 016 300
8.	Agustus	93	11 172 100
9.	September	42	5 088 850
10.	Oktober	58	6 205 100
11.	November	56	6 300 850
12.	Desember	44	4 976 500
	2017	858	71 581 250
	2016	1 040	111 978 750

Sumber: Samsat Kabupaten Solok
Source: Samsat of Solok Regency

**Tabel 9.18 Banyaknya SW Jasa Raharja di Kabupaten Solok, 2017/
Table Number of Jasa Raharja Insurance at Solok Regency, 2017**

	Bulan/Month	Jumlah/ Number	
		Kendaraan/ Vehicle	Realisasi PKB/ PKB Realization (Rp.)
	(1)	(2)	(3)
1.	Januari	2 693	212 880 000
2.	Februari	2 588	197 562 000
3.	Maret	2 661	217 383 000
4.	April	2 568	194 207 000
5.	Mei	2 775	231 701 700
6.	Juni	2 331	167 923 350
7.	Juli	3 446	238 537 000
8.	Agustus	3 346	234 920 250
9.	September	2 928	211 162 650
10.	Oktober	3 206	234 751 500
11.	November	3 100	242 492 000
12.	Desember	2 875	227 473 150
	2017	34 517	2 610 993 600
	2016	35 027	2 688 065 400

Sumber: Samsat Kabupaten Solok

Source: Samsat of Solok Regency

Tabel 9.19 Banyaknya Kendaraan Menurut Jenisnya di Kabupaten Solok, 2017/ Number Vehicle by Kind at Solok Regency, 2017

Bulan/ Month	Banyaknya Kendaraan/ Number of Vehicle
(1)	(2)
1. Sedan	540
2. Jeep	400
3. Mini Bus/Station Wagon	4 527
4. Bus/Mikro Bus	134
5. Pick Up	2 957
6. Light Truck	1 480
7. Sepeda Motor/Motocycle	59 270
2017	69 308
2016	66 479

Sumber: Samsat Kabupaten Solok
Source: Samsat of Solok Regency

KEUANGAN DAN HARGA

LOKAL FINANCE AND PRICE

10

Pendapatan Daerah

24 000 000

Kapasitas/
bulan

7 300

Harga
Pembelian
Gabah

503 503

Persediaan
Beras



PENJELASAN TEKNIS

1. **Realisasi Penerimaan dan Pengeluaran Pemerintah Provinsi** adalah realisasi/perhitungan APBD Provinsi pada tiap tahun anggaran.
2. **Pendapatan Asli Daerah (PAD)** adalah pendapatan yang diperoleh daerah yang dipungut berdasarkan peraturan daerah sesuai dengan peraturan perundang-undangan, guna keperluan daerah yang bersangkutan dalam membiayai kegiatannya.
3. **Dana Perimbangan** adalah dana yang bersumber dari pendapatan APBN yang dialokasikan kepada Daerah untuk mendanai kebutuhan daerah dalam rangka pelaksanaan desentralisasi.
4. **Lain-lain Pendapatan yang Sah** adalah pendapatan lainnya dari pemerintah pusat dan atau dari instansi pusat, serta dari daerah lainnya.

TECHNICAL NOTES

1. **Actual revenue and expenditure of Provincial Government** is the realization/provincial budget calculations for every fiscal year.
2. **Original Local Government Revenue** is revenue that withheld based on local regulations in accordance with the legislation, for the purposes of financing their activities.
3. **Balanced Budget** is the fund coming from the state budget that allocated to regions to fund their needs in the context of decentralization.
4. **Other Legal Revenue** is other income that coming from the central government and or from the central agencies, as well as from other local government.

ULASAN

DESCRIPTION

Harga dasar gabah pada tahun 2017 di Perum Bulog Sub Divre Solok masih tetap dengan tahun kemarin yaitu Rp. 4.900/ Kg. Persediaan akhir beras pada akhir 2017 503.503.

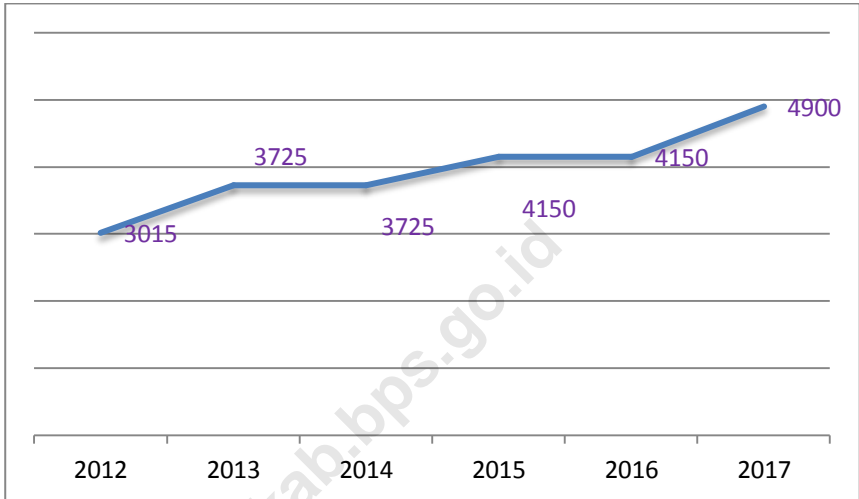
The basic price of grain in 2017 in Bulog Sub Divre Solok still stands at Rp. 4.900 / Kg. The final stock of rice by the end of 2017 is 503.503.

Sedangkan penyaluran tertinggi Perum Bulog Sub Divre Solok terdapat pada bulan November sebanyak 1.729.920.

While the highest distribution of Perum Bulog Sub Divre Solok in November there were 1.729.920.

<https://solokkab.bps.go.id>

Gambar 10.1 Harga Dasar Gabah Tahun di Kabupaten Solok /
Picture *Average Price Government Purchases of Paddy at
BPS Solok Regency*



Sumber: Perum Bulog - Sub Drive Solok

Source: Perum Bulog - Sub Drive of Solok Regency

Tabel 10.1 Harga Perdesaan yang diterima Petani Subsektor Tanaman Pangan Komoditi Palawija Kabupaten Solok, 2017/*Rural Price Received by Farmer of Palawija Comodity Solok Regency, 2017*

Bulan/Month	Jagung Ontongan (100Kg)	Jagung Pipilan Kuning (100Kg)	Kacang Tanah Dikupas (100Kg)	Ketela Pohon Tidak Pahit (100Kg)	Ketela Rambat Merah (100Kg)	Ketela Rambat Putih (100Kg)
(1)	(2)	(3)	(4)	(5)	(6)	(7)
1. Januari	390 000	360 000	2 400 000	300 000	450 000	450 000
2. Februari	390 000	360 000	2 400 000	300 000	400 000	400 000
3. Maret	390 000	360 000	2 400 000	350 000	500 000	500 000
4. April	390 000	360 000	2 400 000	300 000	400 000	400 000
5. Mei	390 000	360 000	2 500 000	250 000	300 000	350 000
6. Juni	400 000	500 000	2 500 000	300 000	300 000	350 000
7. Juli	400 000	500 000	2 500 000	250 000	350 000	350 000
8. Agustus	450 000	550 000	2 500 000	250 000	200 000	200 000
9. September	500 000	600 000	2 000 000	300 000	250 000	250 000
10. Oktober	500 000	600 000	2 000 000	300 000	250 000	250 000
11. November	500 000	600 000	2 000 000	300 000	400 000	400 000
12. Desember	500 000	600 000	2 000 000	350 000	450 000	450 000
Rata-rata 2017 /Average 2017	433 333	479 167	2 300 000	295 833	354 167	362 500
Rata-rata 2016 /Average 2016	194 583	181 667	121 667	171 667	3 778	278 250

Sumber: Survei Harga Produsen Pedesaan

Source: Rural Producer Price Survey

Tabel 10.2 Harga Pedesaan yang diterima Petani Subsektor Hortikultura
Table Komoditi Sayuran Kabupaten Solok, 2017/ *Rural Price Received by Farmer of Horticulture Vegetables Comodity Solok Regency, 2017*

Bulan/Month	Bawang Merah Besar (100Kg)	Bawang Merah Sedang (100Kg)	Bawang Merah Kecil (100Kg)	Cabe Hijau Segar (100Kg)	Cabe Merah Keriting (100Kg)	Jengkol Tua (100Kg)
(1)	(2)	(3)	(4)	(5)	(6)	(7)
1. Januari	1 800 000	1 300 000	800 000	3 500 000	6 000 000	2 080 000
2. Februari	2 200 000	1 700 000	1 200 000	2 500 000	4 500 000	3 000 000
3. Maret	1 800 000	1 500 000	1 000 000	3 500 000	4 200 000	3 000 000
4. April	2 200 000	1 600 000	1 000 000	1 600 000	2 000 000	3 000 000
5. Mei	1 200 000	800 000	400 000	1 600 000	2 200 000	3 500 000
6. Juni	1 300 000	800 000	400 000	700 000	900 000	3 500 000
7. Juli	2 000 000	1 500 000	900 000	800 000	1 100 000	3 000 000
8. Agustus	1 900 000	1 400 000	800 000	1 400 000	2 000 000	3 000 000
9. September	1 350 000	1 000 000	500 000	1 800 000	3 500 000	3 000 000
10. Oktober	1 300 000	1 000 000	500 000	2 200 000	3 500 000	3 000 000
11. November	1 600 000	1 100 000	700 000	2 200 000	3 700 000	3 000 000
12. Desember	1 500 000	1 100 000	500 000	2 500 000	3 800 000	3 000 000
Rata-rata 2017 /Average 2017	1 679 167	1 233 333	725 000	2 025 000	3 116 667	3 006 667
Rata-rata 2016 /Average 2016	1 321 428	19 633	11 708	2 130 000	3 418 601	1 512 500

Sumber: Survei Harga Produsen Pedesaan
 Source: Rural Producer Price Survey

Tabel 10.3 *Persediaan Gabah dan beras di Bulog Area Solok 2017 / Stock of Paddy and Rice in National Food Logistic, 2017*

Bulan/ Month	Persediaan Beras/ Supply of Rice			
	Persediaan/ Stock	Penerimaan/ Received	Penyaluran/ Distribution	Persediaan Akhir/ Last Stock
(1)	(2)	(3)	(4)	(5)
1. Januari	549 312		27 108	522 204
2. Februari	522 204	300 000	1 740	820 464
3. Maret	820 464	225 000	228 480	816 984
4. April	816 984	435 000	75 000	1 176 984
5. Mei	1 176 984	670 000	794 145	1 052 839
6. Juni	1 052 839	2 335 630	1 618 123	1 770 479
7. Juli	1 770 479		785 210	995 269
8. Agustus	995 269	777 395	813 728	948 936
9. September	948 936	1 061 540	1 148 768	861 708
10. Oktober	861 708	608 225	1 102 110	367 823
11. November	367 823	1 430 735	1 729 920	68 638
12. Desember	68 638	455 530	20 665	503 503

Sumber: Perum Bulog - Sub Drive Solok

Source: Perum Bulog - Sub Drive of Solok Regency

***Termasuk Kota Solok dan Kab.Solok Selatan**

Tabel 10.4 Harga Dasar Gabah Tahun 2017 di Kabupaten Solok / *Average Price Government Purchases of Paddy 2017 at BPS Solok Regency*

Tahun/ Year	Harga Dasar/ Average Price (Rp./Kg)			Rata-rata/ Average
	GKG	GKS	GKP	
(1)	(2)	(3)	(4)	(5)
2003	1 500	1 285	1 519	1 435
2004	1 700	1 500	1 725	1 642
2005	1 700	1 500	1 725	1 642
2006	1 700	-	1 725	1 713
2007	2 250	-	1 730	1 990
2008	2 575	-	1 730	2 153
2009	2 800	-	2 000	2 400
2010	3 040	-	2 200	2 620
2011	3 345	-	2 440	2 893
2012	4 150	-	2 685	3 015
2013	4 150	-	3 300	3 725
2014	4 150	-	3 300	3 725
2015	4 600	-	3 700	4 150
2016	4 600	-	3 700	4 150
2017	5 400	-	4 400	4 900

Sumber: Perum Bulog - Sub Drive Solok

Source: Perum Bulog - Sub Drive of Solok Regency

Tabel 10.5 *Harga Pembelian Gabah dan Beras di Kabupaten Solok / Average Purchased Price of Paddy and Rice of Solok Regency*

Tahun/ Year	Harga Pembelian Gabah/ Grain Purchased Price (Rp./Kg)		Harga Pembelian Beras/ Rice Purchased Price (Rp./Kg)	
	KUD	Non KUD	KUD	Non KUD
(1)	(2)	(3)	(4)	(5)
2003	-	-	-	2 790
2004	-	-	-	2 790
2005	-	-	-	2 790
2006	-	-	-	3 550
2007	-	-	-	4 000
2008	-	3 345	-	4 300
2009	-	3 345	-	4 600
2010	-	3 345	-	5 060
2011	-	3 345	-	5 060
2012	-	4 200	-	6 600
2013	-	4 200	-	6 600
2014	-	4 600	-	6 600
2015	-	4 600	-	7 300
2016	-	4 600	-	7 300
2017	-	4 600	-	7 300

Sumber: Perum Bulog - Sub Drive Solok

Source: Perum Bulog - Sub Drive of Solok Regency

Tabel 10.6 *Persediaan beras di Bulog Area Solok 2017/ Stock of Rice in National Food Logistic, 2017*

Bulan/ Month	Persediaan Beras/ Supply of Rice			
	Persediaan/ Stock	Penerimaan/ Received	Penyaluran/ Distribution	Persediaan Akhir/ Last Stock
(1)	(2)	(3)	(4)	(5)
1. Januari	549 312	0	27 108	522 204
2. Februari	522 204	300 000	1 740	820 464
3. Maret	820 464	225 000	228 480	816 984
4. April	816 984	435 000	75 000	1 176 984
5. Mei	1 176 984	670 000	794 145	1 052 839
6. Juni	1 052 839	2 335 630	1 618 123	1 770 479
7. Juli	1 770 479	0	785 210	995 269
8. Agustus	995 269	777 395	813 728	948 936
9. September	948 936	1 061 540	1 148 768	861 708
10. Oktober	861 708	608 225	1 102 110	367 823
11. November	367 823	1 430 735	1 729 920	68 638
12. Desember	68 638	455 530	20 665	503 503

Sumber: Perum Bulog - Sub Drive Solok

Source: Perum Bulog - Sub Drive of Solok Regency

*Angka pengeluaran area solok termasuk Kab.Solok Selatan dan Kota Solok

Tabel 10.7 *Penyaluran Beras Sub Divre Solok 2017/ Distribution Of Rice in National Food Logistic, 2017*

Bulan/ Month	Penyaluran / Distribution					Jumlah/ Total
	OP- CBP	Karyawan/ Employee	Raskin/ Rastra Market Operation	CBP Bencal	Lainnya Others	
(1)	(2)	(3)	(4)	(5)	(6)	(7)
1. Januari		2 000	308 175			310 175
2. Februari		2 000	308 175			310 175
3. Maret		2 000	308 175			310 175
4. April		2 000	308 175			310 175
5. Mei		2 000	308 175			310 175
6. Juni		2 000	308 175			310 175
7. Juli		2 000	308 175			310 175
8. Agustus		2 000	308 175			310 175
9. September		2 000	308 175			310 175
10. Oktober		2 000	308 175			310 175
11. November		2 000	308 175			310 175
12. Desember		2 000	308 175			310 175

Sumber: Perum Bulog - Sub Drive Solok

Source: Perum Bulog - Sub Drive of Solok Regency

Tabel 10.8 Pengadaan dan Penerimaan Dropped Beras dari Padang 2017/
Table *Rice Dropping From Padang to Sub Dolog in National Food Logistic, 2017*

	Bulan/ Month	Pengadaan Dalam Negri/ Domestic Procurement	Penerimaan/ Dropping
	(1)	(2)	(3)
1.	Januari		
2.	Februari		300 000
3.	Maret		225 000
4.	April	60 000	375 000
5.	Mei		670 000
6.	Juni		2 265 763
7.	Juli		0
8.	Agustus		777 395
9.	September		1 061 540
10.	Oktober		608 225
11.	November		1 430 735
12.	Desember		455 530

Sumber: Perum Bulog - Sub Drive Solok

Source: Perum Bulog - Sub Drive of Solok Regency

Tabel 10.9 Kapasitas Beras GBB Koto Baru 2017 (Kg)/ Capacity Rice in GBB Koto Baru, 2017(Kg)
Table

	Bulan/ Month	Kapasitas/ Capacity
	(1)	(2)
1.	Januari	2 000 000
2.	Februari	2 000 000
3.	Maret	2 000 000
4.	April	2 000 000
5.	Mei	2 000 000
6.	Juni	2 000 000
7.	Juli	2 000 000
8.	Agustus	2 000 000
9.	September	2 000 000
10.	Oktober	2 000 000
11.	November	2 000 000
12.	Desember	2 000 000
	2017	24.000.000
	2016	11 874 819

Sumber: Perum Bulog - Sub Drive Solok

Source: Perum Bulog - Sub Drive of Solok Regency

Tabel 10.10 Banyaknya Pasar di Kabupaten Solok 2017/ *Frequency of Market at Solok Regency, 2017*

	Kecamatan/ SubDistrict	Jumlah/ Total
	(1)	(2)
1.	Pantai Cermin	1
2.	Lembah Gumanti	6
3.	Hiliran Gumanti	5
4.	Payung Sekaki	3
5.	Tigo Lurah	4
6.	Lembang Jaya	2
7.	Danau Kembar	2
8.	Gunung Talang	5
9.	Bukit Sundi	1
10.	IX Koto Sungai Lasi	2
11.	Kubung	2
12.	X Koto Diatas	7
13.	X Koto Singkarak	3
14.	Junjung Sirih	1

Sumber: Penyusunan Direktori Pasar
 Source: *Preparation of Market Directory*

Tabel 10.11 Banyaknya Pemeriksaan Oleh Inspektorat Daerah Kabupaten Solok 2017/ Frequency of Inspection Implemented by The Inspectorate Of Solok Regency, 2017

	Jenis Pemeriksaan/ Kind of Inspection	Kapasitas/ Capacity
	(1)	(2)
1.	Pemeriksaan Reguler	69
2.	Pemeriksaan Khusus	34
	- Khusus/Kasus	8
	- Pelanggaran Disiplin	2

Sumber: Inspektorat Daerah Kabupaten Solok

Source: The Inspectorate Of Solok Regency

Tabel 10.12 Alokasi Dana Desa Kabupaten Solok 2017/ *Village Fund*
Table Allocation Of Solok Regency, 2017

Nama Nagari	Dana Desa
(1)	(2)
Kecamatan X Koto Diatas	
Nagari Sibarambang	836 463 000
Nagari Pasilihan	808 445 000
Nagari Kunci	778 088 000
Nagari Labuh Panjang	797 153 000
Nagari Tanjung Balit	835 474 000
Nagari Sulit Air	909 465 000
Nagari Katialo	826 745 000
Nagari Bukik Kandung	794 935 000
Nagari Paninjauan	804 517 000
Kecamatan X Koto Singkarak	
Nagari Koto Sani	943 616 000
Nagari Aripin	818 147 000
Nagari Sumani	814 207 000
Nagari Tikalak	777 308 000
Nagari Singkarak	810 950 000
Nagari Kacang	793 646 000
Nagari Tanjung Alai	820 081 000
Nagari Saning Baka	859 299 000
Kecamatan Kubung	
Nagari Tanjuang Bingkuang	837 159 000
Nagari Gantuang Ciri	872 937 000
Nagari Saok Laweh	854 180 000
Nagari Panyakalan	808 868 000
Nagari Gaung	799 063 000
Nagari Salayo	935 850 000
Nagari Koto Baru	965 305 000
Nagari Koto Hilalang	865 152 000

Bersambung / *To be Continued....*

Lanjutan Tabel/Continued Table 10.12

Nama Nagari	Dana Desa
(1)	(2)
Kecamatan IX Koto Sungai Lasi	
Nagari Bukik Bais	776 591 000
Nagari Sungai Durian	778 064 000
Nagari Siaro Aro	808 792 000
Nagari Guguak Sarai	793 856 000
Nagari Sungai Jambur	782 623 000
Nagari Pianggu	816 017 000
Nagari Taruang-Taruang	826 721 000
Nagari Koto Laweh	824 062 000
Nagari Indudur	795 094 000
Kecamatan Payung Sekaki	
Nagari Sirukam	849 339 000
Nagari Supayang	839 491 000
Nagari Aie Luo	800 975 000
Kecamatan Gunung Talang	
Nagari Cupak	950 859 000
Nagari Talang	865 021 000
Nagari Sungai Janiah	803 110 000
Nagari Koto Gaek Guguak	786 851 000
Nagari Jawi-Jawi Guguak	807 934 000
Nagari Koto Gadang Guguak	838 392 000
Nagari Batang Barus	864 883 000
Nagari Aie Batumbuak	834 412 000

Bersambung / To be Continued....

Lanjutan Tabel/Continued Table 10.12

Nama Nagari	Dana Desa
(1)	(2)
Kecamatan Bukit Sundi	
Nagari Muaro Paneh	942 258 000
Nagari Bukit Tandang	781 522 000
Nagari Kinari	860 657 000
Nagari Parambahan	783 418 000
Nagari Dilam	874 652 000
Kecamatan Lembang Jaya	
Nagari Koto Gadang Koto Anau	929 506 000
Nagari Batu Banyak	815 284 000
Nagari Koto Laweh	942 126 000
Nagari Limau Lunggo	841261 000
Nagari Salayo Tanang Bukik Sileh	836 859 000
Nagari Batu Bajanjang	869 752 000
Kecamatan Junjung Sirih	
Nagari Muaro Pingai	799 097 000
Nagari Paninggahan	996 060 000
Kecamatan Lembah Gumanti	
Nagari Alahan Panjang	1 060 547 000
Nagari Sungai Nanam	1 111 018 000
Nagari Salimpat	942 675 000
Nagari Aie Dingin	1 042 279 000
Kecamatan Danau Kembar	
Nagari Kampung Batu Dalam	981 354 000
Nagari Simpang Tj. Nan IV	987 141 000
Kecamatan Hiliran Gumanti	
Nagari Talang Babungo	992 521 000
Nagari Sariak Alahan Tigo	986 972 000
Nagari Sungai Abu	892 540 000

Bersambung / To be Continued....

Lanjutan Tabel/Continued Table 10.12

Nama Nagari	Dana Desa
(1)	(2)
Kecamatan Pantai Cermin	
Nagari Lolo	869 717 000
Nagari Surian	1 126 700 000
Kecamatan Tigo Lurah	
Nagari Batu Bajanjang	889 152 000
Nagari Rangkiang Luluih	879 899 000
Nagari Simanau	820 280 000
Nagari Tanjung Balik Sumiso	868 234 000
Nagari Garabak Data	948 517 000

Sumber: Dinas Pemberdayaan Masyarakat dan Nagari

Source: *Community Empowerment and Nagari Of Solok Regency*

PENGELUARAN PENDUDUK DAN KONSUMSI MAKANAN

POPULATION EXPENDITURE
AND FOOD CONSUMPTION

11

Ketersediaan Pangan
218 403 Ton



PENJELASAN TEKNIS

1. **Pengeluaran rata-rata per kapita** adalah biaya yang dikeluarkan untuk konsumsi semua anggota rumah tangga selama sebulan baik yang berasal dari pembelian, pemberian maupun produksi sendiri dibagi dengan banyaknya anggota rumah tangga dalam rumah tangga tersebut.

TECHNICAL NOTES

1. ***Per capita Average Expenditure*** is the cost spent for all household members consumption during the month, whether from purchasing, giving or own production, divided by the number of household members in the household.

<https://solokkab.bps.go.id>

ULASAN

DESCRIPTION

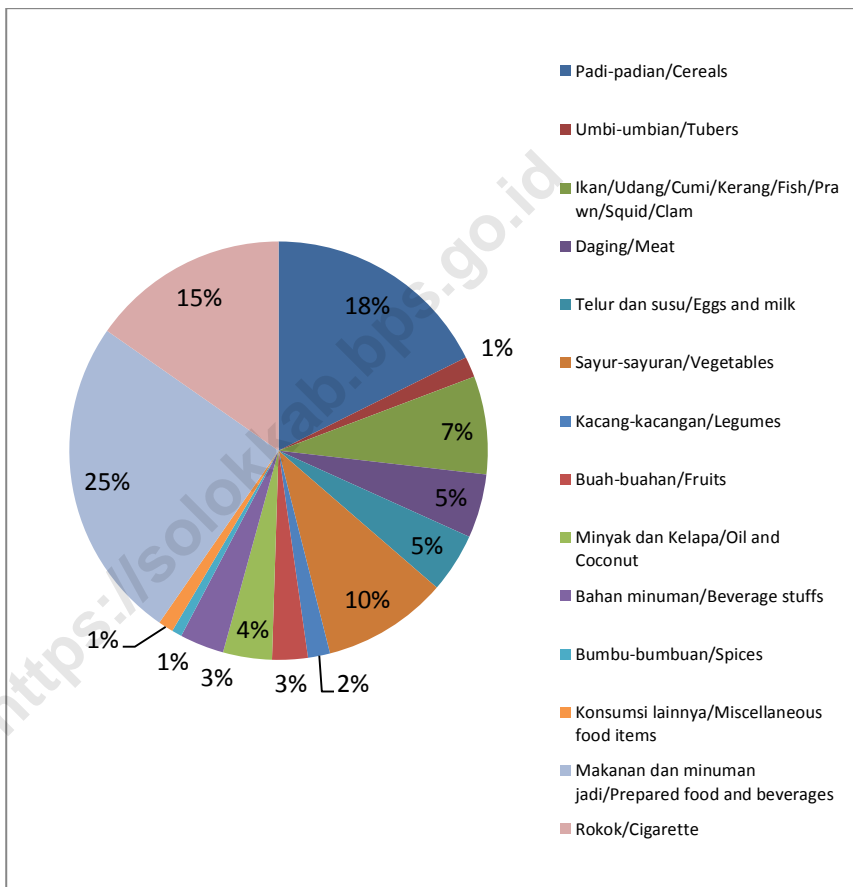
Data pengeluaran penduduk dibedakan menurut kelompok makanan dan nonmakanan yang dapat digunakan untuk melihat pola pengeluaran penduduk. Pada tabel 11.1 terlihat secara keseluruhan pola pengeluaran penduduk Kabupaten Solok tahun 2017.

Berdasarkan kelompok barang pada pengeluaran makanan yang paling besar adalah makanan dan minuman jadi yaitu sebesar 24,06%. Urutan kedua adalah kelompok padi-padian 17,65% serta rokok 15,29% pada urutan ketiga.

Expenditure data are divided into two groups; namely, food and non-food consumption. This expenditure data can be used to obtain the population expenditure pattern. Table 11.1 indicates the pattern of population expenditures Solok Regency in 2017.

Based on commodity groups of food consumption, the highest percentage was in the commodity groups of prepared foods and beverages at 25,06 percent. The second highest percentage was the cereals at 17,65 percent; followed by the commodity group of cigarette at 15,29 percent.

Gambar 11.1 Rata-rata Pengeluaran dan Persentase Rata-rata Pengeluaran Per Kapita Sebulan Menurut Kelompok Makanan di Kabupaten Solok, 2017/ Average Expenditure and Percentage of Average Expenditure Per Capita Per Month by Food Group in Solok Regency, 2017



Sumber: Survei Sosial Ekonomi Nasional, Maret
 Source: March National Socio Economic Survey

Tabel 11.1 Rata-rata Pengeluaran dan Persentase Rata-rata Pengeluaran Per Kapita Sebulan Menurut Kelompok Makanan di Kabupaten Solok, 2017/ Average Expenditure and Percentage of Average Expenditure Per Capita Per Month by Food Group in Solok Regency, 2017

Kelompok Makanan <i>Food Group</i>	Rata-rata Pengeluaran <i>Average Expenditure</i> (rupiah)	Persentase Rata-rata Pengeluaran <i>Percentage of Average Expenditure</i>
(1)	(2)	(3)
Padi-padian/ <i>Cereals</i>	97 122	17,65
Umbi-umbian/ <i>Tubers</i>	8 760	1,59
Ikan/ Udang/ Cumi/ Kerang <i>Fish/ Prawn/ Squid/ Clam</i>	41 674	7,58
Daging/ <i>Meat</i>	27 125	4,93
Telur dan susu/ <i>Eggs and milk</i>	25 305	4,60
Sayur-sayuran/ <i>Vegetables</i>	53 323	9,69
Kacang-kacangan/ <i>Legumes</i>	9 394	1,71
Buah-buahan/ <i>Fruits</i>	15 116	2,75
Minyak dan Kelapa/ <i>Oil and Coconut</i>	20 788	3,78
Bahan minuman/ <i>Beverage stuffs</i>	18 803	3,42
Bumbu-bumbuan/ <i>Spices</i>	4 301	,78
Konsumsi lainnya/ <i>Miscellaneous food items</i>	6 461	1,17
Makanan dan minuman jadi <i>Prepared food and beverages</i>	137 853	25,06
Rokok/ <i>Cigarette</i>	84 102	15,29
Jumlah/Total	550 127	100

Sumber: Survei Sosial Ekonomi Nasional, Maret
Source: March National Socio Economic Survey

Tabel 11.2 Rata-rata Pengeluaran dan Persentase Rata-rata Pengeluaran Per Kapita Sebulan Menurut Kelompok Bukan Makanan di Kabupaten Solok, 2017/ *Average Expenditure and Percentage of Average Expenditure Per Capita Per Month by Non-Food Group in Solok Regency, 2017*

Kelompok Bukan Makanan Non-Food Group	Rata-rata Pengeluaran Average Expenditure (rupiah)	Persentase Rata-rata Pengeluaran Percentage of Average Expenditure
(1)	(2)	(3)
Perumahan dan fasilitas rumah tangga/ <i>Housing and household facility</i>	156 365	42,43
Aneka barang dan jasa/ <i>Goods and services</i>	94 391	25,61
Pakaian, alas kaki, dan tutup kepala <i>Clothing, footwear, and headgear</i>	35 878	9,74
Barang yang tahan lama/ <i>Durable goods</i>	52 799	14,33
Pajak, pungutan, dan asuransi <i>Taxes and insurances</i>	18 577	5,04
Keperluan pesta dan upacara <i>Parties and ceremonies</i>	10 530	2,86
Jumlah/Total	368540	100

Sumber: Survei Sosial Ekonomi Nasional, Maret

Source: *March National Socio Economic Survey*

Tabel 11.3 Jumlah Ketersediaan Pangan Utama (Ton) per Kecamatan di Kabupaten Solok, 2017/ Number of Main Food Availability (Ton) by Subdistrict at Solok Regency, 2017

Kecamatan <i>Subdistrict</i>	Ketersediaan Pangan/ <i>Main Food Availability</i>
(1)	(2)
1. Pantai Cermin	10 816
2. Lembah Gumanti	2 765
3. Hiliran Gumanti	9 626
4. Payung Sekaki	12 672
5. Tigo Lurah	9 283
6. Lembang Jaya	21 901
7. Danau Kembar	57
8. Gunung Talang	37 755
9. Bukit Sundi	35 869
10. IX Koto Sungai Lasi	10 042
11. Kubung	29 584
12. X Koto Diatas	10 228
13. X Koto Singkarak	21 278
14. Junjung Sirih	6 527
2017	218 403
2016	190 126

Sumber: Dinas Perikanan dan Pangan Kabupaten Solok

Source: The Fisheries and Food Service of Solok Regency

Tabel 11.4 Jumlah Ketersediaan Pangan Utama (Ton) per Kecamatan di Kabupaten Solok, 2017/ *Number of Main Food Availability (Ton) by Subdistrict at Solok Regency, 2017*

Kecamatan <i>Subdistrict</i>	Klasifikasi Daerah/ <i>Regional Classification</i>	
	Situasi Pangan dan Gizi/ <i>Food and Nutrition Situation</i>	Perimbangan Produksi Padi/ <i>Balance of Paddy Production</i>
(1)	(2)	(3)
1. Pantai Cermin	Hijau	16 877
2. Lembah Gumanti	Merah	- 3 789
3. Hiliran Gumanti	Hijau	13 622
4. Payung Sekaki	Hijau	12 740
5. Tigo Lurah	Hijau	7 422
6. Lembang Jaya	Hijau	28 607
7. Danau Kembar	Merah	- 1 181
8. Gunung Talang	Hijau	44 533
9. Bukit Sundi	Hijau	45 693
10. IX Koto Sungai Lasi	Hijau	11 797
11. Kubung	Hijau	45 557
12. X Koto Diatas	Hijau	11 778
13. X Koto Singkarak	Hijau	29 085
14. Junjung Sirih	Hijau	7 524
Solok	Hijau 12 Kuning - Merah 2	270 265


Sumber: Dinas Perikanan dan Pangan Kabupaten Solok

Source: *The Fisheries and Food Service of Solok Regency*



PENDAPATAN REGIONAL
REGIONAL INCOME

12



PDRB atas dasar harga berlaku
(jutaan rupiah)


11.949.188,7***

PDRB atas dasar harga konstan
(jutaan rupiah)

8.965.654,4***

Pertumbuhan Ekonomi
berdasarkan harga konstan mengalami
pertumbuhan sebesar

5.33***



PENJELASAN TEKNIS

1. Penghitungan statistik neraca nasional mengikuti buku petunjuk yang diterbitkan oleh Perserikatan Bangsa Bangsa (PBB) dikenal sebagai Sistem Neraca Nasional (SNN). SNN adalah rekomendasi internasional tentang bagaimana menyusun ukuran aktivitas ekonomi yang sesuai dengan standar neraca baku yang didasarkan pada prinsip-prinsip ekonomi. Rekomendasi yang dimaksud dinyatakan dalam sekumpulan konsep, definisi, klasifikasi, dan aturan neraca yang disepakati secara internasional dalam mengukur indikator tertentu seperti Produk Domestik Bruto (PDB). Salah satu bentuk adaptasi pencatatan statistik nasional adalah melakukan perubahan tahun dasar PDB Indonesia dari tahun 2000 ke 2010. Perubahan tahun dasar PDB dilakukan seiring dengan mengadopsi rekomendasi PBB yang tertuang dalam Sistem Neraca Nasional 2008 (SNA 2008).

2. Produk Domestik Bruto pada tingkat nasional serta Produk Domestik Regional Bruto (PDRB) pada tingkat regional (provinsi) menggambarkan kemampuan suatu wilayah untuk menciptakan nilai

TECHNICAL NOTES

1. *The method used to estimate national accounts statistics is based on the standard guidelines formed by United Nation known as System of National Accounts (SNA). SNA is the internationally agreed standard set of recommendations on how to compile measures of economic activity in accordance with strict accounting conventions based on economic principles. The recommendations are expressed in term of a set of concepts, definitions, classifications and accounting rules that comprise the internationally agreed standard for measuring indicators such as Gross Domestic Product (GDP). One of the improvement in the national statistical system is to rebase GDP form base year 2000 to 2010 in order to capture current economic condition. It is in line with the United Nations (UN) recommendation on 2008 SNA.*

2. *The basic measure of the value added arising from economic activity is known as Gross Domestic Product at the national level and Gross Regional Domestic Product (GRDP) at the regional level*

REGIONAL INCOME

tambah pada suatu waktu tertentu. Untuk menyusun PDB maupun PDRB digunakan 2 pendekatan, yaitu lapangan usaha dan pengeluaran. Keduanya menyajikan komposisi data nilai tambah dirinci menurut sumber kegiatan ekonomi (lapangan usaha) dan menurut komponen penggunaannya. PDB maupun PDRB dari sisi lapangan usaha merupakan penjumlahan seluruh komponen nilai tambah bruto yang mampu diciptakan oleh sektor-sektor ekonomi atas berbagai aktivitas produksinya. Sedangkan dari sisi pengeluaran menjelaskan tentang penggunaan dari nilai tambah tersebut.

3. PDB menurut lapangan usaha mengalami perubahan klasifikasi dari 9 lapangan usaha menjadi 17 lapangan usaha. PDB menurut lapangan usaha dirinci menurut total nilai tambah dari seluruh sektor ekonomi yang mencakup lapangan usaha Pertanian, Kehutanan, dan Perikanan; Pertambangan dan Penggalian; Industri Pengolahan; Pengadaan Listrik dan Gas; Pengadaan Air, Pengelolaan Sampah, Limbah dan Daur Ulang; Konstruksi; Perdagangan Besar dan Eceran, Reparasi Mobil dan Sepeda Motor;

(provinces/regencies/municipalities). To compile these statistics, two approaches have been used, i.e. "production approach" and "expenditure approach". The first approach is to measure value added produced by various kinds of economic activities, while the second approach is to measure final uses of the country's output. In other words, GDP/GRDP is the sum of total value added produced by all economic industries (activities) and the way of using it.

3. *GDP by industry classification changes from 9 sectors to 17 industries. GDP by industry is classified by types of economic activities such as Agriculture, Forestry and Fishing; Mining and Quarrying; Manufacturing; Electricity and Gas; Water supply, Sewerage, Waste Management and Remediation Activities; Construction; Wholesale and Retail Trade; Repair of Motor Vehicles and Motorcycles; Transportation and Storage; Accommodation and Food Service Activities; Information and Communication; Financial and*

Transportasi dan Pergudangan; Penyediaan Akomodasi dan Makan Minum; Informasi dan Komunikasi; Jasa Keuangan dan Asuransi; Real Estat; Jasa Perusahaan; Administrasi Pemerintahan, Pertahanan dan Jaminan Sosial Wajib; Jasa Pendidikan; Jasa Kesehatan dan Kegiatan Sosial; dan Jasa lainnya.

Insurance Activities; Real Estate Activities; Business Activities; Public Administration; Defence and Compulsory Social Security; Education; Human Health and Social Work Activities; and Other Services Activities.

4. PDB menurut pengeluaran mengalami perubahan klasifikasi dimana pengeluaran konsumsi Lembaga Non Profit yang Melayani Rumah Tangga (LNPR) yang sebelumnya termasuk bagian dari pengeluaran konsumsi rumah tangga menjadi komponen terpisah. Sehingga klasifikasi PDB menurut pengeluaran dirinci menjadi 7 komponen yaitu komponen pengeluaran konsumsi rumah tangga, pengeluaran konsumsi LNPR, pengeluaran konsumsi pemerintah, pembentukan modal tetap bruto, perubahan inventori, ekspor barang dan jasa, dan impor barang dan jasa.

4. *GDP by expenditure classification changes where consumption expenditure Non-profit Institutions Serving Households (NPISH) previously included as part of household consumption expenditure is taken out into separate component. So that, GDP by type of expenditures is classified into: household consumption expenditure, NPISH consumption expenditure, government consumption expenditure, gross fixed capital formation, changes in inventories, exports of goods and services, and imports of goods and services.*

5. Pengeluaran konsumsi rumah tangga mencakup berbagai pengeluaran konsumsi akhir rumah tangga atas barang dan jasa untuk memenuhi kebutuhan individu ataupun kelompok secara langsung.

5. *Household consumption expenditures consist of expenditures incurred by households, which are used for both individual or collective needs. Household consumptions are*

REGIONAL INCOME

Pengeluaran rumah tangga di sini mencakup makanan dan minuman selain restoran; pakaian, alas kaki dan jasa perawatannya; perumahan dan perlengkapan rumah tangga; kesehatan dan pendidikan; transportasi dan komunikasi; restoran dan hotel serta lainnya.

6. Pengeluaran Konsumsi Pemerintah terdiri dari Pengeluaran Konsumsi Individu dan Pengeluaran Konsumsi Kolektif. Barang dan jasa individu merupakan barang dan jasa privat, dimana ciri-ciri barang privat adalah
a) Scarcity, yaitu ada kelangkaan/keterbatasan dalam jumlah; b) Excludable consumption, yaitu konsumsi suatu barang dapat dibatasi hanya pada mereka yang memenuhi persyaratan tertentu (biasanya harga); c) Rivalrous competition, yaitu konsumsi oleh satu konsumen akan mengurangi atau menghilangkan kesempatan pihak lain untuk melakukan hal serupa. Contoh barang dan jasa yang dihasilkan pemerintah dan tergolong sebagai barang dan jasa individu adalah jasa pelayanan kesehatan pemerintah di rumah sakit/puskesmas dan jasa pendidikan di sekolah/universitas negeri. Sedangkan barang dan jasa kolektif ekuivalen dengan barang

classified into food and beverages other than restaurants; clothing, footwear, and related maintenance services; housing and household equipment; health and education; transport and communication; restaurants and hotels; and others.

6. *Government consumption expenditure consists of Individual Consumption Expenditure and Collective Consumption Expenditure. Individual goods and services are private goods and services, which the characteristics of private goods is a) Scarcity, that there is a scarcity/limited in number; b) Excludable consumption, the consumption of goods can be limited only to those who meet certain requirements (usually the price); c) Rivalrous competition, ie consumption by the consumer will reduce or eliminate the chance of another party to do so. Examples of goods and services produced by government and classified as goods and services of individuals is the government health services in hospitals/health centers and education services in schools/universities. Collective goods and services equivalent to public goods characterized by a)*

publik yang memiliki ciri a) Non rivalry, yaitu penggunaan satu konsumen terhadap suatu barang tidak mengurangi kesempatan konsumen lain untuk juga mengkonsumsi barang tersebut; b) Non excludable, yaitu apabila suatu barang publik tersedia, maka tidak ada yang dapat menghalangi siapapun untuk memperoleh manfaat dari barang tersebut atau dengan kata lain setiap orang memiliki akses ke barang tersebut. Contoh barang dan jasa yang dihasilkan pemerintah dan tergolong sebagai barang dan jasa kolektif adalah jasa pertahanan yang dilakukan TNI dan keamanan yang dilakukan kepolisian.

Non-rivalry, namely the use of a consumer for an item does not reduce the chance of another consumer to also consume goods; b) Non-excludable, i.e. when a public good available, then nothing can hinder anyone to benefit from the goods or in other words everyone has access to the goods. Examples of goods and services produced by government and classified as collective goods and services is carried military defense services and the police's security.

7. Pembentukan Modal Tetap Bruto (PMTB) mencakup pengadaan, pembuatan, dan pembelian barang modal. Barang modal dimaksud adalah barang-barang yang digunakan untuk proses produksi, tahan lama atau yang mempunyai umur pemakaian lebih dari satu tahun seperti bangunan, mesin-mesin dan alat angkutan. Termasuk pula di sini perbaikan besar (berat) yang sifatnya memperpanjang umur atau mengubah bentuk atau kapasitas barang modal tersebut. Pengeluaran barang modal untuk

7. *Gross Fixed Capital Formation (GFCF) includes procurement, manufacture, and the purchase of capital goods. Capital goods are goods which are used for the production process, durable or have a service life of more than one year such as buildings, machinery, and transportation equipment. Including here: huge improvement that are to extend the life or changing the shape or the capacity of the capital goods. Capital expenditures for military purposes are also covered as GFCF. GFCF*

REGIONAL INCOME

keperluan militer juga dicakup sebagai PMTB. Klasifikasi komponen PMTB dibagi menjadi 6 sub komponen yaitu Konstruksi; Mesin dan Peralatan; Kendaraan; Peralatan Lainnya; Cultivated Biological Resources (CBR) dan Produk Kekayaan Intelektual.

component are classified into six sub-components: Construction; Machinery and Equipment; vehicle; Other equipment; Cultivated Biological Resources (CBR) and Intellectual Property Product.

8. Ekspor barang dan jasa merupakan transaksi perdagangan barang dan jasa dari penduduk (residen) ke bukan penduduk (nonresiden). Impor barang dan jasa adalah transaksi perdagangan dari bukan penduduk ke penduduk. Ekspor atau impor barang terjadi pada saat terjadi perubahan hak kepemilikan barang antara penduduk dengan bukan penduduk (dengan atau tanpa perpindahan fisik barang tersebut). Pada PDB dengan tahun dasar 2010, ekspor dan impor barang dirinci menjadi nonmigas dan migas.

8. *Exports of goods and services consist of transactions of goods and services from residents to non-residents. Imports of goods and services consist of transaction of goods and services from non-residents to residents. Exports and imports of goods occur when there are changes in ownership of goods between residents and non-residents (with or without physical movements of goods across frontiers). On the GDP at 2010 basic year, exports and imports of goods specified into non oil and gas and oil and gas.*

9. Produk Domestik Bruto maupun agregat turunannya disajikan dalam 2 (dua) versi penilaian, yaitu atas dasar "harga berlaku" dan atas dasar "harga konstan". Disebut sebagai harga berlaku karena seluruh agregat dinilai dengan menggunakan harga pada tahun berjalan, sedangkan harga konstan

9. *GDP and its aggregations are presented in two forms: at current market prices and at constant base year market prices. In presenting current market prices, all aggregates are valued at current market prices, while base year constant market prices are shown by valuing all aggregates at fixed*

penilaiannya didasarkan kepada harga satu tahun dasar tertentu, dalam publikasi ini digunakan harga tahun 2010.

base year prices. Year of 2010 is used as the base year in this publication.

10. Laju pertumbuhan Produk Domestik Bruto diperoleh dari perhitungan PDB atas dasar harga konstan. Diperoleh dengan cara mengurangi nilai PDB pada tahun ke-n terhadap nilai pada tahun ke n-1 (tahun sebelumnya), dibagi dengan nilai pada tahun ke n-1, dikalikan dengan 100 persen. Laju pertumbuhan menunjukkan perkembangan agregat pendapatan dari satu waktu tertentu terhadap waktu sebelumnya.

10. Growth rate of Gross Domestic Product is derived from GDP at constant market prices. It is obtained by subtracting the value of GDP year n with the value of GDP year n-1, divided by the value of GDP year n-1 then multiplied by 100 percent. The growth rate of GDP explains the income growth during the given period.

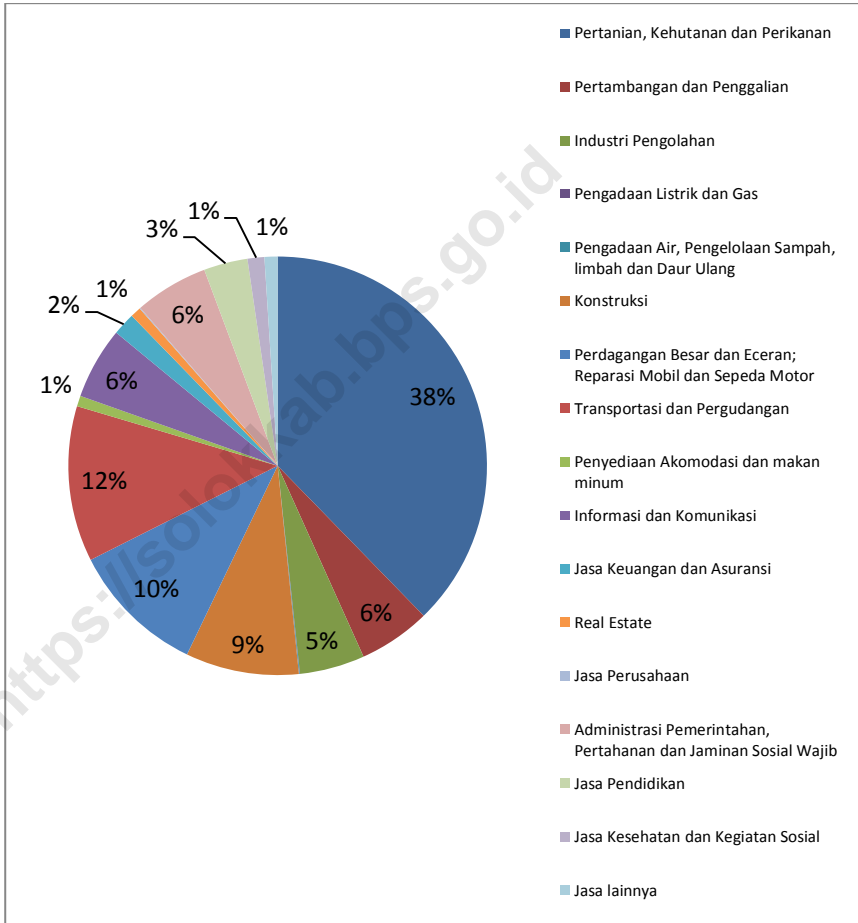
ULASAN

Sampai tahun 2017, struktur ekonomi menurut lapangan usaha Kabupaten Solok masih didominasi oleh lapangan usaha Pertanian, Kehutanan dan Perikanan. Hal ini terlihat dari besarnya peranan lapangan usaha ini terhadap pembentukan PDRB Kabupaten Solok, kemudian diikuti lapangan usaha Pertambangan dan Penggalian, Konstruksi, Perdagangan Besar dan Eceran; Reparasi Mobil dan Motor, lapangan usaha Transportasi dan Pergudangan. Sementara peranan lapangan usaha lainnya di bawahnya.

DESCRIPTION

Up to 2017, the economic structure by industrial origin of Solok still dominated by Agriculture, Forestry and Fisheries. It is evident from its contributions to value added formation GRDP of Solok Regency, and than followed by industrial origin Wholesale and Retail; Car Repair and Motor, of industrial origin Transport and Warehousing, industrial origin of Manufacturing, and industrial origin of Water Supply, Waste Management, Waste. While the role of other industrial origin below it.

Gambar 12.1 Distribusi Persentase Produk Domestik Regional Bruto Atas Dasar Harga Berlaku Menurut Lapangan Usaha di Kabupaten Solok (persen), 2017/ **Percentage Distribution Gross Regional Domestic Product at Current Market Prices by Industry in Solok Regency (Percentage), 2017**



Sumber: PDRB Kabupaten Solok
 Source: GRDP of Solok

REGIONAL INCOME

Tabel 12.1 **Produk Domestik Regional Bruto Atas Dasar Harga Berlaku Menurut Lapangan Usaha di Kabupaten Solok (Juta rupiah), 2013–2017/ Gross Regional Domestic Product at Current Market Prices by Industry in Solok Regency (Million rupiahs), 2013–2017**

Kategori/ Categori	PDRB/ GRDP				
	2013	2014	2015	2016**	2017***
(1)	(2)	(3)	(4)	(5)	(6)
Pertanian, Kehutanan dan Perikanan	3.384.393,5	3.678.242,8	3.927.323,0	4.220.036,7	4.506.437,5
Pertambangan dan Penggalian	482.658,3	554.223,6	604.223,2	632.284,1	664.630,4
Industri Pengolahan	466.858,3	510.654,5	558.077,6	612.614,3	599.860,4
Pengadaan Listrik dan Gas	1.637,7	2.135,8	3.020,6	3.537,5	4.065,6
Pengadaan Air, Pengelolaan Sampah, limbah dan Daur Ulang	4.730,4	4.995,7	5.516,0	5.944,4	6.576,1
Konstruksi	683.216,8	774.589,1	856.809,5	926.765,1	1.045.361,3
Perdagangan Besar dan Eceran; Reparasi Mobil dan Sepeda Motor	831.465,8	905.413,8	1.014.844,9	1.134.991,1	1.248.946,2
Transportasi dan Pergudangan	987.375,3	1.147.613,5	1.247.245,1	1.342.681,2	1.436.257,3
Penyediaan Akomodasi dan makan minum	59.034,0	64.764,7	74.244,4	85.546,6	98.287,6
Informasi dan Komunikasi	463.102,5	526.773,1	540.197,5	597.004,9	663.862,0
Jasa Keuangan dan Asuransi	153.953,4	163.894,0	175.654,1	194.462,6	207.891,6
Real Estate	66.036,1	75.921,5	83.795,4	91.568,4	97.889,0
Jasa Perusahaan	5.984,6	6.508,5	7.301,3	7.928,8	8.647,4
Administrasi Pemerintahan, Pertahanan dan Jaminan Sosial Wajib	498.106,1	523.731,9	550.454,9	610.635,5	679.600,0
Jasa Pendidikan	229.542,8	265.726,8	300.240,9	347.060,6	405.099,9
Jasa Kesehatan dan Kegiatan Sosial	105.442,5	117.849,7	125.240,7	136.300,4	155.234,6
Jasa lainnya	76.888,2	85.016,6	91.104,6	104.169,7	120.471,8
	8.500.426,4	9.408.055,6	10.165.293,7	11.053.531,9	11.949.118,7

Sumber: PDRB Kabupaten Solok *Angka Sementara/Temporary Figures

Source: GRDP of Solok** Angka Sangat Sementara/Very Temporary Figures

Tabel 12.2 Produk Domestik Regional Bruto Atas Dasar Harga Konstan Menurut Lapangan Usaha di Kabupaten Solok (Juta rupiah), 2013–2017/ *Gross Regional Domestic Product at Constant Prices by Industry in Solok Regency (Million rupiahs), 2013–2017*

Kategori/ Categori	PDRB/ GRDP				
	2013	2014	2015	2016**	2017***
(1)	(2)	(3)	(4)	(5)	(6)
Pertanian, Kehutanan dan Perikanan	2.892.681,3	3.027.675,3	3.140.890,0	3.234.298,9	3.364.179,2
Pertambangan dan Penggalian	416.374,7	443.315,9	452.713,8	474.556,4	488.200,9
Industri Pengolahan	418.906,6	445.708,4	473.820,7	505.921,0	483.252,1
Pengadaan Listrik dan Gas	1.701,1	1.928,2	2.015,0	2.226,5	2.301,2
Pengadaan Air, Pengelolaan Sampah, limbah dan Daur Ulang	4.486,6	4.667,8	4.791,7	4.905,2	5.174,7
Konstruksi	573.031,3	608.762,8	649.962,8	694.530,9	759.216,5
Perdagangan Besar dan Eceran; Reparasi Mobil dan Sepeda Motor	742.196,7	790.995,7	838.608,1	890.161,4	959.314,2
Transportasi dan Pergudangan	774.740,5	818.993,2	888.801,5	954.920,2	1.014.906,2
Penyediaan Akomodasi dan makan minum	50.942,5	53.198,3	56.977,9	62.432,5	68.874,8
Informasi dan Komunikasi	424.270,7	473.862,3	516.962,6	561.976,5	623.133,6
Jasa Keuangan dan Asuransi	132.194,3	136.557,4	140.865,7	150.358,8	154.494,4
Real Estate	58.274,9	61.514,5	65.205,3	68.854,6	72.798,4
Jasa Perusahaan	5.006,4	5.154,3	5.477,2	5.711,8	6.026,4
Administrasi Pemerintahan, Pertahanan dan Jaminan Sosial Wajib	400.617,9	418.560,0	441.091,7	465.252,6	486.187,1
Jasa Pendidikan	196.998,3	212.058,3	231.584,3	252.844,2	276.554,8
Jasa Kesehatan dan Kegiatan Sosial	87.393,6	93.322,2	100.421,7	105.734,0	115.849,0
Jasa lainnya	66.124,3	69.222,4	72.392,6	76.969,2	85.190,8
Total PDRB	7.245.941,5	7.665.496,8	8.082.582,5	8.511.654,7	8.965.654,4

** Angka Sementara/Temporary Figures

*** Angka Sangat Sementara/Very Temporary Figures

Sumber: PDRB Kabupaten Solok

Source: GRDP of Solok

Tabel 12.3 Distribusi Persentase Produk Domestik Regional Bruto Atas Dasar Harga Berlaku Menurut Lapangan Usaha di Kabupaten Solok (persen), 2013–2017/ *Percentage Distribution Gross Regional Domestic Product at Current Market Prices by Industry in Solok Regency (Percentage), 2013–2017*

Kategori/ Categori	PDRB/ GRDP				
	2013	2014	2015	2016**	2017***
(1)	(2)	(3)	(4)	(5)	(6)
Pertanian, Kehutanan dan Perikanan	39,81	39,10	38,63	38,18	37,71
Pertambangan dan Penggalian	5,68	5,89	5,94	5,72	5,56
Industri Pengolahan	5,49	5,43	5,49	5,54	5,02
Pengadaan Listrik dan Gas	0,02	0,02	0,03	0,03	0,03
Pengadaan Air, Pengelolaan Sampah, limbah dan Daur Ulang	0,06	0,05	0,05	0,05	0,06
Konstruksi	8,04	8,23	8,43	8,38	8,75
Perdagangan Besar dan Eceran; Reparasi Mobil dan Sepeda Motor	9,78	9,62	9,98	10,27	10,45
Transportasi dan Pergudangan	11,62	12,20	12,27	12,15	12,02
Penyediaan Akomodasi dan makan minum	0,69	0,69	0,73	0,77	0,82
Informasi dan Komunikasi	5,45	5,60	5,31	5,40	5,56
Jasa Keuangan dan Asuransi	1,81	1,74	1,73	1,76	1,74
Real Estate	0,78	0,81	0,82	0,83	0,82
Jasa Perusahaan	0,07	0,07	0,07	0,07	0,07
Administrasi Pemerintahan, Pertahanan dan Jaminan Sosial Wajib	5,86	5,57	5,42	5,52	5,69
Jasa Pendidikan	2,70	2,82	2,95	3,14	3,39
Jasa Kesehatan dan Kegiatan Sosial	1,24	1,25	1,23	1,23	1,30
Jasa lainnya	0,90	0,90	0,90	0,94	1,01
Total PDRB	100	100	100	100	100

**Angka Sementara/Temporary Figures

***Angka Sangat Sementara/Very Temporary Figures

Sumber: PDRB Kabupaten Solok

Source: GRDP of Solok

Tabel 12.4 Laju Pertumbuhan Produk Domestik Regional Bruto Atas Dasar Harga Konstan 2010 Menurut Lapangan Usaha di Kabupaten Solok (Persen), 2013–2017/ *Growth Rate Gross Regional Domestic Product at Constant Prices by Industry in Solok Regency (Percentage), 2013–2017*

Kategori/ Categori	PDRB/ GRDP				
	2013	2014	2015	2016**	2017***
(1)	(2)	(3)	(4)	(5)	(6)
Pertanian, Kehutanan dan Perikanan	3,06	4,67	3,74	2,97	4,02
Pertambangan dan Penggalian	6,63	6,47	2,12	4,82	2,88
Industri Pengolahan	6,17	6,40	6,31	6,77	-4,48
Pengadaan Listrik dan Gas	5,08	13,35	4,50	10,50	3,36
Pengadaan Air, Pengelolaan Sampah, limbah dan Daur Ulang	9,54	4,04	2,65	2,37	5,49
Konstruksi	11,14	6,24	6,77	6,86	9,31
Perdagangan Besar dan Eceran; Reparasi Mobil dan Sepeda Motor	8,56	6,57	6,02	6,15	7,77
Transportasi dan Pergudangan	4,24	5,71	8,52	7,44	6,28
Penyediaan Akomodasi dan makan minum	4,18	4,43	7,10	9,57	10,32
Informasi dan Komunikasi	11,88	11,69	9,10	8,71	10,88
Jasa Keuangan dan Asuransi	7,23	3,30	3,15	6,74	2,75
Real Estate	5,69	5,56	6,00	5,60	5,73
Jasa Perusahaan	3,82	2,96	6,26	4,28	5,51
Administrasi Pemerintahan, Pertahanan dan Jaminan Sosial Wajib	4,47	4,48	5,38	5,48	4,50
Jasa Pendidikan	8,57	7,64	9,21	9,18	9,38
Jasa Kesehatan dan Kegiatan Sosial	8,13	6,78	7,61	5,29	9,57
Jasa lainnya	5,49	4,69	4,58	6,32	10,68
Total PDRB	5,63	5,79	5,44	5,31	5,33

**Angka Sementara/Temporary Figures

***Angka Sangat Sementara/Very Temporary Figures

Sumber: PDRB Kabupaten Solok

Source: GRDP of Solok

Tabel 12.5 Indeks Implisit Seri 2010 Produk Domestik Regional Bruto Seri 2010 Menurut Lapangan Usaha di Kabupaten Solok(Persen), 2013–2017/ Implicit Indeks Gross Regional Domestic Product 2010 Series by Industry in Solok Regency (Percentage), 2013–2017

Kategori/ Categori	PDRB/ GRDP				
	2013	2014	2015	2016**	2017***
(1)	(2)	(3)	(4)	(5)	(6)
Pertanian, Kehutanan dan Perikanan	117,00	121,49	125,04	130,48	133,95
Pertambangan dan Penggalian	115,92	125,02	133,47	133,24	136,14
Industri Pengolahan	111,45	114,57	117,78	121,09	124,13
Pengadaan Listrik dan Gas	96,27	110,76	149,91	158,88	176,67
Pengadaan Air, Pengelolaan Sampah, limbah dan Daur Ulang	105,43	107,03	115,12	121,19	127,08
Konstruksi	119,23	127,24	131,82	133,44	137,69
Perdagangan Besar dan Eceran; Reparasi Mobil dan Sepeda Motor	112,03	114,47	121,02	127,50	130,19
Transportasi dan Pergudangan	127,45	140,12	140,33	140,61	141,52
Penyediaan Akomodasi dan makan minum	115,88	121,74	130,30	137,02	142,70
Informasi dan Komunikasi	109,15	111,17	104,49	106,23	106,54
Jasa Keuangan dan Asuransi	116,46	120,02	124,70	129,33	134,56
Real Estate	113,32	123,42	128,51	132,99	134,47
Jasa Perusahaan	119,54	126,27	133,30	138,82	143,49
Administrasi Pemerintahan, Pertahanan dan Jaminan Sosial Wajib	124,33	125,13	124,79	131,25	139,78
Jasa Pendidikan	116,52	125,31	129,65	137,26	146,48
Jasa Kesehatan dan Kegiatan Sosial	120,65	126,28	124,71	128,91	134,00
Jasa lainnya	116,28	122,82	125,85	135,34	141,41
Total PDRB	117,31	122,73	125,77	129,86	133,28

**Angka Sementara/Temporary Figures

***Angka Sangat Sementara/Very Temporary Figures

Sumber: PDRB Kabupaten Solok

Source: GRDP of Solok

Tabel 12.6 Laju Implisit Seri 2010 Produk Domestik Regional Bruto Seri 2010 Menurut Lapangan Usaha di Kabupaten Solok(juta rupiah), 2013–2017/ *Implicit Rate Gross Regional Domestic Productby Industry in Solok Regency (Juta rupiah), 2013–2017*

Kategori/ Categori	PDRB/ GRDP				
	2013	2014	2015	2016**	2017***
(1)	(2)	(3)	(4)	(5)	(6)
Pertanian, Kehutanan dan Perikanan	5,61	3,84	2,92	4,35	2,66
Pertambangan dan Penggalian	7,20	7,85	6,76	-0,17	2,18
Industri Pengolahan	1,55	2,80	2,80	2,81	2,51
Pengadaan Listrik dan Gas	4,24	15,05	35,34	5,99	11,20
Pengadaan Air, Pengelolaan Sampah, limbah dan Daur Ulang	1,85	1,51	7,56	5,27	4,86
Konstruksi	4,58	6,72	3,60	1,22	3,19
Perdagangan Besar dan Eceran; Reparasi Mobil dan Sepeda Motor	1,63	2,18	5,72	5,36	2,11
Transportasi dan Pergudangan	10,15	9,95	0,15	0,20	0,65
Penyediaan Akomodasi dan makan minum	5,73	5,06	7,03	5,16	4,15
Informasi dan Komunikasi	2,79	1,84	-6,00	1,66	0,29
Jasa Keuangan dan Asuransi	3,18	3,06	3,90	3,72	4,04
Real Estate	7,03	8,92	4,12	3,48	1,11
Jasa Perusahaan	6,08	5,63	5,57	4,14	3,37
Administrasi Pemerintahan, Pertahanan dan Jaminan Sosial Wajib	5,93	0,64	-0,27	5,17	6,50
Jasa Pendidikan	7,73	7,54	3,46	5,87	6,72
Jasa Kesehatan dan Kegiatan Sosial	5,38	4,67	-1,24	3,36	3,95
Jasa lainnya	5,24	5,62	2,47	7,54	4,49
Total PDRB	5,35	4,62	2,47	3,26	2,63

**Angka Sementara/Temporary Figures

***Angka Sangat Sementara/Very Temporary Figures

Sumber: PDRB Kabupaten Solok

Source: GRDP of Solok

PERBANDINGAN ANTAR KABUPATEN/KOTA

REGENCY/MUNICIPAL COMPARISON

13

Peringkat
Se-Sumbar

Pertumbuhan
Ekonomi
5,33 persen



14

Jumlah
Penduduk
Miskin
33.33 ribu Jiwa



4

Indeks
Pembangunan
Manusia
67.86



14

ULASAN

Pada bab ini akan dibahas sekilas mengenai perbandingan beberapa indikator kabupaten/kota di wilayah Provinsi Sumatera Barat. Perbandingan yang akan disajikan antara lain jumlah penduduk, kepadatan penduduk, kemiskinan, dan PDRB

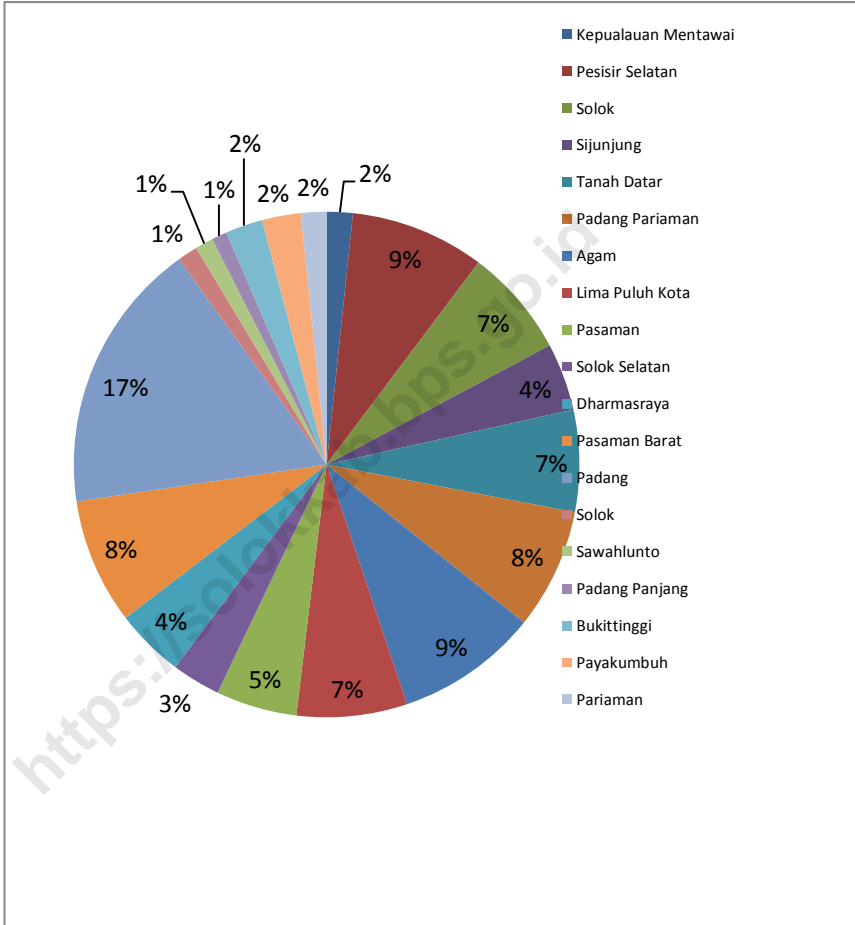
Dilihat dari perbandingan jumlah penduduk tahun 2017, Kota Padang merupakan kabupaten/kota dengan jumlah penduduk terbanyak di Provinsi Sumatera Barat. Jumlah penduduk Kota Padang meliputi 17 % dari jumlah penduduk Provinsi Sumatera Barat. Disusul kemudian Kabupaten Agam dan Kabupaten Pesisir Selatan. Jumlah penduduk Kabupaten Solok sendiri hanya 7% dari jumlah Penduduk Provinsi Sumatera Barat.

DESCRIPTION

In this chapter will be discussed at a glance the comparison of several indicators of the district/city in the West Sumatra province. A comparison that will be presented include total population, population density, poverty, and GDP.

Judging from the ratio of the population in 2017, the largest population in West Sumatra province is Padang city. The total population of Padang city is 17% of the population of West Sumatra province. Followed by Agam and Pesisir Selatan Regency. The total population of Solok own only 7% of the total population of West Sumatra province.

Gambar 13.1 Jumlah Penduduk Menurut Kabupaten/Kota di Provinsi Sumatera Barat (ribu), 2017/ *Population by Regency/City in Sumatera Barat Province (thousand), 2017*



Sumber: Proyeksi Penduduk Indonesia 2010–2035
 Source: *Indonesia Population Projection 2010–2035*

Tabel 13.1 Jumlah Penduduk Menurut Kabupaten/Kota di Provinsi Sumatera Barat (ribu), 2013–2017/ *Population by Regency/City in Sumatera Barat Province (thousand), 2013–2017*

	Kecamatan <i>Subdistrict</i>	2013	2014	2015	2016	2017
	(1)	(2)	(3)	(4)	(5)	(6)
Kabupaten/Regency						
01.	Kepulauan Mentawai	81,8	83,6	85,3	87,0	88,7
02.	Pesisir Selatan	442,7	446,5	450,2	453,8	457,3
03.	Solok	358,4	361,1	363,7	366,2	368,7
04.	Sijunjung	214,6	218,6	222,5	226,3	230,1
05.	Tanah Datar	342,9	343,9	344,8	345,7	346,6
06.	Padang Pariaman	400,9	403,5	406,1	408,6	411,0
07.	Agam	469,0	473,0	476,9	480,7	484,3
08.	Lima Puluh Kota	361,6	365,4	369,0	372,6	376,1
09.	Pasaman	263,8	266,9	269,9	272,8	275,7
10.	Solok Selatan	154,0	157,0	159,8	162,7	165,6
11.	Dharmasraya	210,7	217,0	223,1	229,3	235,5
12.	Pasaman Barat	392,9	401,6	410,3	418,8	427,3
Kota/Municipality						
71.	Padang	876,7	889,6	902,4	915,0	927,0
72.	Solok	63,5	64,8	66,1	67,3	68,6
73.	Sawahlunto	59,0	59,6	60,2	60,8	61,4
74.	Padang Panjang	49,5	50,2	50,9	51,7	52,4
75.	Bukittinggi	118,3	120,5	122,6	124,7	126,8
76.	Payakumbuh	123,6	125,7	127,8	129,8	131,8
77.	Pariaman	82,6	83,6	84,7	85,7	86,8
Sumatera Barat		5066,5	5132,1	5196,3	5259,5	5 321,5

Sumber: Proyeksi Penduduk Indonesia 2010–2035

Source: *Indonesia Population Projection 2010–2035*

Tabel 13.2 Laju Pertumbuhan Produk Domestik Regional Bruto Menurut Lapangan Usaha Kabupaten/Kota di Provinsi Sumatera Barat (persen), 2014–2017/ *Growth Rate of Gross Regional Domestic Product at 2010 Constant Market Prices by Regency/Municipality in Sumatera Barat Province (percent), 2014–2017*

	Kecamatan <i>Subdistrict</i>	2014	2015	2016**	2017***
	(1)	(2)	(3)	(4)	(5)
Kabupaten/ Regency					
01.	Kepualauan Mentawai	5,57	5,20	5,02	5,13
02.	Pesisir Selatan	5,80	5,73	5,33	5,42
03.	Solok	5,79	5,44	5,31	5,33
04.	Sijunjung	6,02	5,69	5,26	5,27
05.	Tanah Datar	5,79	5,33	5,03	5,12
06.	Padang Pariaman	6,05	6,14	5,52	5,59
07.	Agam	5,92	5,52	5,41	5,43
08.	Lima Puluh Kota	5,98	5,61	5,32	5,34
09.	Pasaman	5,87	5,34	5,07	5,09
10.	Solok Selatan	5,90	5,35	5,12	5,15
11.	Dharmasraya	6,34	5,75	5,42	5,45
12.	Pasaman Barat	6,04	5,70	5,33	5,35
Kota/ Municipality					
71.	Padang	6.46	6.41	6.22	6.23
72.	Solok	6.01	5.97	5.76	5.78
73.	Sawahlunto	6.08	6.03	5.73	5.75
74.	Padang Panjang	6.08	5.91	5.80	5.81
75.	Bukittinggi	6.20	6.14	6.05	6.08
76.	Payakumbuh	6.47	6.19	6.09	6.12
77.	Pariaman	5.99	5.79	5.59	5.62
Sumatera Barat		5,88	5,53	5,27	5,29

**Angka Sementara/*Temporary Figures*

***Angka Sangat Sementara/*Very Temporary Figures*

Sumber: BPS Provinsi Sumatera Barat

Source: BPS-Statistics of Sumatera Barat Province

Tabel 13.3 Jumlah Penduduk Miskin Menurut Kabupaten/Kota di Provinsi Sumatera Barat (Ribu Jiwa), 2013–2017/ *Number of Poor People by Regency/Municipality in Sumatera Barat Province (Thousand People), 2013–2017*

	Kecamatan <i>Subdistrict</i>	2013	2014	2015	2016	2017
	(1)	(2)	(3)	(4)	(5)	(6)
Kabupaten/ Regency						
01.	Kepulauan Mentawai	13,30	12,58	13,16	13,09	12,95
02.	Pesisir Selatan	38,30	35,02	38,13	35,86	35,53
03.	Solok	36,90	34,48	36,42	34,06	33,33
04.	Sijunjung	18,40	17,00	17,52	17,12	16,83
05.	Tanah Datar	19,80	18,22	20,05	19,63	19,27
06.	Padang Pariaman	36,80	33,92	35,87	36,34	34,70
07.	Agam	36,10	33,28	36,06	37,55	36,57
08.	Lima Puluh Kota	30,00	27,42	28,76	28,57	26,93
09.	Pasaman	22,20	20,33	21,88	20,83	20,38
10.	Solok Selatan	12,60	11,56	11,95	11,91	11,89
11.	Dharmasraya	16,40	15,22	15,89	16,24	15,63
12.	Pasaman Barat	31,10	28,59	32,34	30,76	30,84
Kota/ Municipality						
71.	Padang	44,20	40,70	44,43	42,56	2,50
72.	Solok	2,90	2,71	2,72	2,59	1,23
73.	Sawahlunto	1,40	1,34	1,34	1,34	3,22
74.	Padang Panjang	3,30	3,23	3,44	3,47	6,75
75.	Bukittinggi	6,40	6,00	6,54	6,81	7,72
76.	Payakumbuh	9,70	8,84	8,51	8,35	4,49
77.	Pariaman	4,40	4,30	4,58	4,47	2,50
Sumatera Barat		384,20	354,74	379,59	371,55	364,51

Sumber: Survei Sosial Ekonomi Nasional

Source: *National Socio Economic Survey*

Tabel 13.4 Indeks Pembangunan Manusia Menurut Kabupaten/Kota di Sumatera Barat, 2013–2017/ *Human Development Index by Regency/Municipality in Sumatera Barat Province, 2013–2017*

Kecamatan <i>Subdistrict</i>	2013	2014	2015	2016	2017
(1)	(2)	(3)	(4)	(5)	(6)
Kabupaten/ Regency					
01. Kepulauan Mentawai	56,33	56,73	57,41	58,27	59,25
02. Pesisir Selatan	67,31	67,75	68,07	68,39	68,74
03. Solok	66,15	66,44	67,12	67,67	67,86
04. Sijunjung	64,48	64,95	65,30	66,01	66,60
05. Tanah Datar	68,12	68,51	69,49	70,11	70,37
06. Padang Pariaman	67,15	67,56	68,04	68,44	68,90
07. Agam	68,73	69,32	69,84	70,36	71,10
08. Lima Puluh Kota	66,30	66,78	67,65	68,37	68,69
09. Pasaman	62,91	63,33	64,01	64,57	64,94
10. Solok Selatan	65,86	66,29	67,09	67,47	67,81
11. Dharmasraya	68,71	69,27	69,84	70,25	70,40
12. Pasaman Barat	63,92	64,56	65,26	66,03	66,83
Kota/ Municipality					
71. Padang	79,23	79,83	80,36	81,06	77,44
72. Solok	75,54	76,20	76,83	77,07	71,13
73. Sawahlunto	69,07	69,61	69,87	70,67	77,01
74. Padang Panjang	74,54	75,05	75,98	76,50	79,80
75. Bukittinggi	77,67	78,02	78,72	79,11	77,91
76. Payakumbuh	76,34	76,49	77,42	77,56	75,71
77. Pariaman	74,51	74,66	74,98	75,44	77,44
Sumatera Barat	68,91	69,36	69,98	70,73	71,24

Sumber: Survei Sosial Ekonomi Nasional

Source: *National Socio Economic Survey*

Tabel 13.5 Angka Harapan Hidup (AHH) Menurut Kabupaten/Kota di Sumatera Barat, 2013–2017/ Life Expectancy at Birth by Regency/Municipality in Sumatera Barat Province, 2013–2017

	Kecamatan <i>Subdistrict</i>	2013	2014	2015	2016	2017
	(1)	(2)	(3)	(4)	(5)	(6)
Kabupaten/ Regency						
01.	Kepulauan Mentawai	63,53	63,55	64,05	64,36	64,37
02.	Pesisir Selatan	69,43	69,46	69,96	70,11	70,23
03.	Solok	66,90	66,95	67,35	67,50	67,65
04.	Sijunjung	64,72	64,72	65,22	65,33	65,44
05.	Tanah Datar	68,28	68,35	68,75	68,93	69,11
06.	Padang Pariaman	67,18	67,24	67,64	67,80	67,96
07.	Agam	70,78	70,80	71,30	71,44	71,57
08.	Lima Puluh Kota	69,19	69,22	69,23	69,27	69,31
09.	Pasaman	65,73	65,76	66,26	66,40	66,54
10.	Solok Selatan	66,02	66,04	66,64	66,78	66,92
11.	Dharmasraya	69,72	69,76	70,16	70,30	70,44
12.	Pasaman Barat	66,90	66,93	67,03	67,09	67,15
Kota/ Municipality						
71.	Padang	73,18	73,18	73,19	73,19	73,20
72.	Solok	72,33	72,34	72,74	72,83	72,92
73.	Sawahlunto	69,14	69,17	69,27	69,33	69,39
74.	Padang Panjang	72,44	72,44	72,45	72,45	72,46
75.	Bukittinggi	73,12	73,12	73,52	73,60	73,69
76.	Payakumbuh	72,43	72,43	72,93	73,03	73,13
77.	Pariaman	69,48	69,49	69,59	69,63	69,67
Sumatera Barat		68,21	68,32	68,66	68,73	68,78

Sumber: Survei Sosial Ekonomi Nasional

Source: National Socio Economic Survey

Tabel 13.6 Rata-rata Lama Sekolah Menurut Kabupaten/Kota di Sumatera Barat, 2013–2017/ Mean Year of Schooling by Regency/Municipality in Sumatera Barat Province, 2013–2017

Kecamatan Subdistrict	2013	2014	2015	2016	2017
(1)	(2)	(3)	(4)	(5)	(6)
Kabupaten/ Regency					
01. Kepulauan Mentawai	6,17	6,19	6,27	6,52	6,69
02. Pesisir Selatan	8,05	8,10	8,11	8,12	8,13
03. Solok	7,53	7,56	7,57	7,58	7,60
04. Sijunjung	7,30	7,32	7,33	7,50	7,72
05. Tanah Datar	7,78	7,80	7,93	8,12	8,14
06. Padang Pariaman	6,86	6,88	6,89	7,00	7,21
07. Agam	8,09	8,10	8,17	8,18	8,39
08. Lima Puluh Kota	7,58	7,59	7,91	7,92	7,96
09. Pasaman	7,60	7,62	7,63	7,64	7,65
10. Solok Selatan	7,80	7,97	7,98	7,99	8,00
11. Dharmasraya	7,94	7,99	8,03	8,23	8,24
12. Pasaman Barat	7,50	7,53	7,83	7,84	7,85
Kota/ Municipality					
71. Padang	10,89	10,93	10,97	11,24	11,32
72. Solok	10,72	10,75	10,77	10,79	10,95
73. Sawahlunto	9,45	9,65	9,66	9,92	9,93
74. Padang Panjang	10,53	10,79	11,09	11,42	11,43
75. Bukittinggi	10,66	10,71	10,79	10,98	11,30
76. Payakumbuh	9,93	9,96	10,29	10,30	10,45
77. Pariaman	9,88	9,94	9,96	10,09	10,10
Sumatera Barat	8,28	8,29	8,42	8,59	8,72

Sumber: Survei Sosial Ekonomi Nasional

Source: National Socio Economic Survey

DATA

MENCERDASKAN BANGSA

— *Enlighten The Nation* —



**BADAN PUSAT STATISTIK
KABUPATEN SOLOK**
BPS-Statistics of Solok Regency

Jalan Raya Solok Padang Km.20, Kayu Aro Kecamatan Gunung Talang; Telp. (0755) 7334078;
E-mail: bps1303@bps.go.id Homepage: <http://solokkab.bps.go.id>

