

KABUPATEN PURWAKARTA DALAM ANGKA

PURWAKARTA REGENCY IN FIGURES 2020



KABUPATEN PURWAKARTA DALAM ANGKA *PURWAKARTA REGENCY IN FIGURES* 2020



Kabupaten Purwakarta Dalam Angka 2020
Purwakarta Regency in Figures
2020

ISSN : 0215- 4293

No. Publikasi/Publication Number : 32140.2002

Katalog/Catalog : 1102001.3214

Ukuran Buku/Book Size : 14,8 cm x 21 cm

Jumlah Halaman/Number of Pages : xxxii + 254 halaman /pages

Naskah/Manuscript :

Badan Pusat Statistik Kabupaten Purwakarta
BPS-Statistics of Purwakarta Regency

Penyunting / Editor :

Badan Pusat Statistik Kabupaten Purwakarta
BPS-Statistics of Purwakarta Regency

Gambar Kover oleh/Cover Designed by:

Seksi Integrasi Pengolahan dan Diseminasi Statistik
Section Of Integration Processing and Statistics Dissemination

Ilustrasi Kover/Cover Illustration:

Taman Air Sri Baduga / *Sribaduga Waterpark*

Diterbitkan oleh/Published by:

© BPS Kabupaten Purwakarta/*BPS-Statistics of Purwakarta Regency*

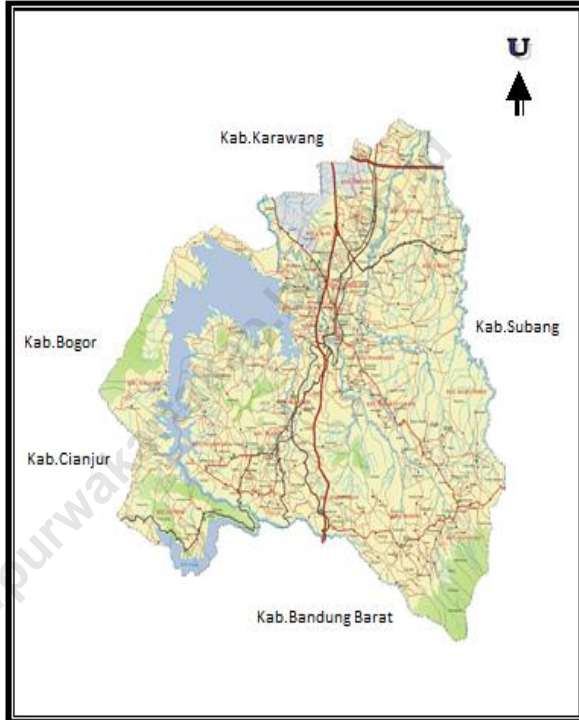
Dicetak oleh/Printed by:

BPS Kabupaten Purwakarta / *BPS-Statistics of Purwakarta Regency*

**Dilarang mengumumkan, mendistribusikan, mengomunikasikan, dan/atau
menggandakan sebagian atau seluruh isi buku ini untuk tujuan komersial tanpa
izin tertulis dari BPS Kabupaten Purwakarta**

*Prohibited to announce, distribute, communicate, and/or copy part or all of this book for
commercial purpose without permission from BPS-Statistics of Purwakarta Regency*

**PETA WILAYAH KABUPATEN PURWAKARTA
MAP OF PURWAKARTA REGENCY**



KEPALA BPS KABUPATEN PURWAKARTA
CHIEF STATISTICIAN OF PURWAKARTA REGENCY



Drs. Dodi Mulyadi



KATA PENGANTAR

Kabupaten Purwakarta Dalam Angka 2020 merupakan publikasi tahunan yang diterbitkan oleh BPS Kabupaten Purwakarta. Disadari bahwa publikasi ini belum sepenuhnya memenuhi harapan pihak pemakai data khususnya para perencana, namun diharapkan dapat membantu melengkapi penyusunan rencana pembangunan di Kabupaten Purwakarta.

Publikasi ini dapat terwujud berkat kerja sama dan bantuan dari berbagai pihak baik instansi pemerintah maupun swasta. Kepada semua pihak yang telah memberikan bantuan disampaikan penghargaan dan terima kasih yang sebesar – besarnya.

Walaupun publikasi ini telah disiapkan sebaik-baiknya, namun disadari masih ada kekurangan dan kesalahan yang terjadi. Untuk perbaikan publikasi ini, tanggapan dan saran yang bersifat konstruktif dari para pemakai sangat diharapkan.

Purwakarta, April 2020
Kepala BPS
Kabupaten Purwakarta

Drs. Dodi Mulyadi



PREFACE

Purwakarta Regency in Figures 2020 is an annual publication written by BPS Regency of Purwakarta. Honestly, this publication has not perfect yet and has not filled the user's hope, especially for the planners yet, but hopefully it can help to equip compilation of development planning in this regency.

This comprehensive publication has been made possible with the assistance and contribution from several governmental institutions and private organizations. To all parties who have been involved in the preparation of this publication, I would like to express my sincerest appreciation and gratitude.

Comments and constructive suggestions for the improvement of this publication are always welcome.

*Purwakarta, April 2020
Chief Statistician of
Purwakarta Regency*

Drs. Dodi Mulyadi

DAFTAR ISI / CONTENTS

	Halaman <i>Page</i>
Kata Pengantar/ <i>Preface</i>	vii
Daftar Isi/ <i>Contents</i>	ix
Daftar Tabel/ <i>List of Tables</i>	xi
Daftar Gambar/ <i>List of Figures</i>	xxv
Daftar Singkatan/ <i>List of Abbreviations</i>	xxix
Statistik Kunci/ <i>Key Statistics</i>	xxx
1. Geografi dan Iklim/ <i>Geography and Climate</i>	1
2. Pemerintahan/ <i>Government</i>	11
3. Penduduk dan Ketenagakerjaan/ <i>Population and Employment</i>	26
4. Sosial dan Kesejahteraan Rakyat/ <i>Social and Welfare</i>	46
5. Pertanian, Kehutanan, Peternakan, dan Perikanan/ <i>Agriculture, Forestry, Livestock, and Fishery</i>	113
6. Pertambangan dan Energi/ <i>Mining and Energy</i>	167
7. Industri Manufaktur/ <i>Manufacturing Industry</i>	177
8. Transportasi dan Komunikasi/ <i>Transportation and Communication</i>	186
9. Perbankan, Koperasi, dan Harga-harga/ <i>Banking, Cooperative, dan Prices</i>	197
10. Pengeluaran Penduduk/ <i>Population Expenditure</i>	207
11. Perdagangan/ <i>Trade</i>	215
12. Sistem Neraca Regional/ <i>System of Regional Accounts</i>	223
13. Perbandingan Antar Kabupaten/Kota/ <i>Regency/Municipal Comparison</i>	245

DAFTAR TABEL/LIST OF TABLES

		Halaman <i>Page</i>
1.	GEOGRAFI DAN IKLIM/GEOGRAPHY AND CLIMATE	1
1.1	KEADAAN GEOGRAFI	8
	<i>GEOGRAPHY CONDITION</i>	8
1.1.1	Luas Daerah dan Jumlah Pulau Menurut Kecamatan di Kabupaten Purwakarta, 2019	8
	<i>Total Area and Number of Islands by Subdistrict in Purwakarta Regency, 2019.....</i>	8
1.1.2	Tinggi Wilayah dan Jarak ke Ibukota, 2019	10
	<i>Altitude and Distance to the Capital, 2019.....</i>	10
1.2	KEADAAN IKLIM	11
	<i>CLIMATE CONDITION</i>	11
1.2.1	Pengamatan Unsur Iklim Menurut Bulan di Kabupaten Purwakarta, 2019	11
	<i>Observation of Climate Elements By Months at Purwakarta Regency, 2019.....</i>	11
2.	PEMERINTAHAN/GOVERNMENT	13
2.1	WILAYAH ADMINISTRATIF	20
	<i>ADMINISTRATIVE AREA</i>	20
2.1.1	Jumlah Desa ¹ /Kelurahan Menurut Kecamatan di Kabupaten Purwakarta, 2015–2019.....	20
	<i>Number of Villages¹/Kelurahan by Subdistrict in Purwakarta Regency, 2015–2019.....</i>	20
2.2	DEWAN PERWAKILAN RAKYAT DAERAH	21
	<i>REGIONAL HOUSE OF REPRESENTATIVE</i>	21
2.2.1	Jumlah Anggota Dewan Perwakilan Rakyat Daerah Menurut Partai Politik dan Jenis Kelamin di Kabupaten Purwakarta, 2019..21	
	<i>Number of Regional House of Representatives's Members by Political Parties and Sex in Purwakarta Regency 2019.....</i>	21

	Halaman Page
2.3 SUMBER DAYA MANUSIA.....	22
HUMAN RESOURCES	22
2.3.1 Jumlah Pegawai Negeri Sipil Menurut Jabatan dan Jenis Kelamin di Kabupaten Purwakarta, Desember 2018 dan Desember 2019.....	22
<i>Number of Civil Servants by Occupation and Sex in Purwakarta Regency, December 2018 dan December 2019</i>	<i>22</i>
2.3.2 Jumlah Pegawai Negeri Sipil Menurut Tingkat Pendidikan dan Jenis Kelamin di Kabupaten Purwakarta, Desember 2018 dan Desember 2019	24
<i>Number of Civil Servants by Educational Level and Sex in Purwakarta Regency, December 2018 and December 2019</i>	<i>24</i>
2.3.3 Jumlah Pegawai Negeri Sipil Menurut Tingkat Kepangkatan dan Jenis Kelamin di Kabupaten Purwakarta, Desember 2018 dan Desember 2019	26
<i>Number of Civil Servants by Hierarchy and Sex in Purwakarta Regency, December 2018 and December 2019</i>	<i>26</i>
3. PENDUDUK DAN KETENAGAKERJAAN/POPULATION AND EMPLOYMENT	28
3.1 PENDUDUK.....	39
POPULATION	39
3.1.1 Penduduk, Laju Pertumbuhan Penduduk per Tahun, Distribusi Persentase Penduduk, Kepadatan Penduduk, Rasio Jenis Kelamin Penduduk Menurut Kecamatan di Kabupaten Purwakarta, 2019	39
<i>Population, Annual Population Growth Rate, Percentage Distribution of Population, Population Density, and Population Sex Ratio by Subdistrict in Purwakarta Regency/Municipality, 2019.....</i>	<i>39</i>
3.2 KETENAGAKERJAAN	42
EMPLOYMENT	42
3.2.1 Jumlah Penduduk Berumur 15 Tahun Keatas Menurut Jenis Kegiatan Selama Seminggu yang Lalu dan Jenis Kelamin di Kabupaten Purwakarta, 2019	42

	<i>Population Aged 15 Years and Over by Type of Activity During The Previous Week and Sex in Purwakarta Regency, 2019</i>	42
3.2.2	Penduduk Berumur 15 Tahun ke Atas Menurut Pendidikan Tertinggi yang Ditamatkan dan Jenis Kegiatan Selama Seminggu yang Lalu di Kabupaten Purwakarta, 2019..... <i>Population 15 Years of Age and Over by Educational Attainment and Type of Activity During the Previous Week in Purwakarta Regency, 2019.....</i>	43
3.2.3	Penduduk Berumur 15 Tahun Ke Atas yang Bekerja Selama Seminggu yang Lalu Menurut Status Pekerjaan Utama dan Jenis Kelamin di Kabupaten Purwakarta, 2019..... <i>Population 15 Years of Age and Over who Worked During The Previous Week by Main Employment Status and Sex in Purwakarta Regency, 2019</i>	45
3.2.4	Banyaknya Pencari Kerja Menurut Tingkat Pendidikan dan Jenis Kelamin di Kabupaten Purwakarta, 2019..... <i>Number of Work Force by Level of Education and Gender in Purwakarta Regency, 2019</i>	46
3.2.5	Banyaknya Penempatan Tenaga Kerja Menurut Tingkat Pendidikan dan Jenis Kelamin di Kabupaten Purwakarta, 2019	47
	<i>Number of Work Force by Level of Education and Gender in Purwakarta Regency, 2019</i>	47
4.	SOSIAL DAN KESEJAHTERAAN RAKYAT/SOCIAL AND WELFARE	48
4.1	PENDIDIKAN	58
	EDUCATION	58
4.1.1	Jumlah Sekolah, Guru, dan Murid Taman Kanak-Kanak (TK) di Bawah Kementerian Pendidikan dan Kebudayaan Menurut Kecamatan di Kabupaten Purwakarta, 2018/2019 dan 2019/2020	58
	<i>Number of Schools, Teachers, and Pupils in Kindergarten Under The Ministry of Education and Culture by Subdistrict in Purwakarta Regency, 2018/2019 dan 2019/2020</i>	58
4.1.2	Jumlah Sekolah, Guru, dan Murid Raudatul Athfal (RA) di Bawah Kementerian Agama Menurut Kecamatan di Kabupaten Purwakarta,	

	Halaman Page
	2018/2019 dan 2019/2020 61
	<i>Number of Schools, Teachers, and Pupils in Raudatul Athfal (RA) Under The Ministry of Religious Affairs by Subdistrict in Purwakarta Regency, 2018/2019 dan 2019/2020</i> 61
4.1.3	Jumlah Sekolah, Guru, dan Murid Sekolah Dasar (SD) di Bawah Kementerian Pendidikan dan Kebudayaan Menurut Kecamatan di Kabupaten Purwakarta, 2018/2019 dan 2019/2020 62
	<i>Number of Schools, Teachers, and Pupils in Primary Schools Under The Ministry of Education and Culture by Subdistrict in Purwakarta Regency, 2018/2019 dan 2019/2020</i> 62
4.1.4	Jumlah Sekolah, Guru, dan Murid Madrasah Ibtidaiyah (MI) di Bawah Kementerian Agama Menurut Kecamatan Menurut Kecamatan di Kabupaten Purwakarta, 2018/2019 dan 2019/2020 65
	<i>Number of Schools, Teachers, and Pupils in Madrasah Ibtidaiyah (MI) Under The Ministry of Religious Affairs by Subdistrict in Purwakarta Regency, 2018/2019 dan 2019/2020</i> 65
4.1.5	Jumlah Sekolah, Guru, dan Murid Sekolah Menengah Pertama (SMP) di Bawah Kementerian Pendidikan dan Kebudayaan Menurut Kecamatan di Kabupaten Purwakarta, 2018/2019 dan 2019/2020.... 66
	<i>Number of Schools, Teachers, and Pupils in Junior High Schools Under The Ministry of Education and Culture by Subdistrict in Purwakarta Regency, 2018/2019 dan 2019/2020</i> 66
4.1.6	Jumlah Sekolah, Guru, dan Murid Madrasah Tsanawiyah (MTs) di Bawah Kementerian Agama Menurut Kecamatan di Kabupaten Purwakarta, 2018/2019 dan 2019/2020 69
	<i>Number of Schools, Teachers, and Pupils in Madrasah Tsanawiyah (MTs) Under The Ministry of Religious Affairs by Subdistrict in Purwakarta Regency, 2018/2019 dan 2019/2020</i> 69
4.1.7	Jumlah Sekolah, Guru, dan Murid Sekolah Menengah Atas (SMA) di Bawah Kementerian Pendidikan dan Kebudayaan Menurut Kecamatan di Kabupaten Purwakarta, 2018/2019 dan 2019/2020.... 70
	<i>Number of Schools, Teachers, and Pupils in Senior High Schools Under The Ministry of Education and Culture by Subdistrict in Purwakarta Regency, 2018/2019 dan 2019/2020</i> 70
4.1.8	Jumlah Sekolah, Guru, dan Murid Sekolah Menengah Kejuruan

	(SMK) di Bawah Kementerian Pendidikan dan Kebudayaan Menurut Kecamatan di Kabupaten Purwakarta, 2018/2019 dan 2019/2020....	73
	<i>Number of Schools, Teachers, and Pupils in Vocational High Schools Under The Ministry of Education and Culture by Subdistrict in Purwakarta Regency, 2018/2019 dan 2019/2020</i>	73
4.1.9	Jumlah Sekolah, Guru, dan Murid Madrasah Aliyah (MA) di Bawah Kementerian Agama Menurut Kecamatan di Kabupaten Purwakarta, 2018/2019 dan 2019/2020	74
	<i>Number of Schools, Teachers, and Pupils in Madrasah Aliyah (MA) Under the Ministry of Religious Affairs by Subdistrict in Purwakarta Regency, 2018/2019 dan 2019/2020.....</i>	74
4.1.10	Jumlah Desa ¹ /Kelurahan yang Memiliki Fasilitas Sekolah Menurut Kecamatan dan Tingkat Pendidikan di Kabupaten Purwakarta, 2014– 2019.....	77
	<i>Number of Villages¹/Kelurahan Having Educational Facilities by Subdistrict and Educational Level in Purwakarta Regency, 2014– 2019</i>	77
4.1.11	Angka Partisipasi Murni (APM) dan Angka Partisipasi Kasar (APK) Menurut Jenjang Pendidikan di Kabupaten Purwakarta, 2018 dan 2019	82
	<i>Net Participation Rates and Gross Participation Rates by Educational Level in Purwakarta Regency, 2018 and 2019.....</i>	82
4.1.12	Persentase Penduduk Berumur 15 Tahun ke Atas yang Melek Huruf Menurut Kelompok Umur di Kabupaten Purwakarta, 2018 dan 2019	83
	<i>Percentage of Literate People Aged 15 Years and Over by Age Group in Purwakarta Regency, 2018 and 2019.....</i>	83
4.2	KESEHATAN	84
	HEALTH.....	84
4.2.1	Jumlah Desa ¹ /Kelurahan yang Memiliki Fasilitas Sekolah Menurut Kecamatan dan Tingkat Pendidikan di Kabupaten Purwakarta, 2014– 2019.....	84
	<i>Number of Villages¹/Kelurahan Having Educational Facilities by Subdistrict and Educational Level in Purwakarta Regency, 2014– 2019</i>	84
4.2.2	Jumlah Peserta KB Baru di Kabupaten Purwakarta, 2019.....	90
	<i>Number of new family planning participants in Purwakarta Regency,</i>	

	Halaman Page
2019.....	90
4.2.3 Jumlah Alat Kontrasepsi yang di gunakan oleh Peserta KB Aktif di Kabupaten Purwakarta, 2019.....	92
<i>Number of Contraception Used by Active Accpetors in Purwakarta Regency, 2019.....</i>	<i>92</i>
4.2.4 Jumlah Klinik KB dan POS KB di Kabupaten Purwakarta, 2019	94
<i>Number of Family Planning Facilities in Purwakarta Regency, 2019.....</i>	<i>94</i>
4.2.5 Jumlah Petugas Pelayanan KB di Kabupaten Purwakarta, 2019.....	95
<i>Number of Family Planning Personnel Consulted in Purwakarta Regency, 2019.....</i>	<i>95</i>
4.2.6 Jumlah Kasus HIV Menurut Kelompok Umur dan Jenis Kelamin di Kabupaten Purwakarta, 2019.....	96
<i>Number of HIV Cases by Age Group and Gender in Purwakarta Regency, 2019.....</i>	<i>96</i>
4.2.7 Banyaknya Balita yang diimunisasi menurut Kecamatan dan Jenis Imunisasi di Kabupaten Purwakarta, 2019.....	97
<i>The Number of infants were immunized according to the disRICTs in Purwakarta Regency, 2019.....</i>	<i>97</i>
4.2.8 Jumlah Bayi Lahir dan Bayi Berat Lahir Rendah Menurut Kecamatan di Kabupaten Purwakarta, 2019.....	98
<i>Number of Birth And Low Birth Weight Infants by Sub District in Purwakarta Regency, 2019.....</i>	<i>98</i>
4.2.9 Banyaknya Kematian Bayi Menurut Kecamatan di Kabupaten Purwakarta, 2019.....	99
<i>The Number of Infants deaths by Sub District in Purwakarta Regency, 2019.....</i>	<i>99</i>
4.2.10 Status Gizi Balita Hasil Bulan Penimbangan Balita (BPB) Berdasarkan Berat Badan Menurut Umur di Kabupaten Purwakarta, 2019.....	100
<i>Toddler Nutrition Status Results of Weighing Month Toddler (BPB) Based on Weight by Age in Purwakarta Regency, 2019</i>	<i>100</i>
4.2.11 Jumlah Kematian Ibu menurut Kecamatan di Kabupaten Purwakarta, 2019.....	101
<i>The Number Of Maternal Deaths by Sub District in Purwakarta Regency, 2019.....</i>	<i>101</i>
4.2.12 Jumlah Persalinan menurut Kecamatan di Kabupaten Purwakarta, 2019.....	102

	Halaman Page
	<i>The Number Of Deliveries by Sub District in Purwakarta Regency, 2019</i> 102
4.2.13	Jumlah Keluarga yang memiliki SAB menurut Kecamatan di Kabupaten Purwakarta, 2019 103
	<i>The Number Of Families who hav SAB Household toilets, SPAL, and Healthy Homes by Sub District in Purwakarta Regency, 2019</i> 103
4.3	AGAMA DAN SOSIAL LAINNYA 104
	RELIGION AND OTHER SOCIAL AFFAIRS 104
4.3.1	Jumlah Penduduk Menurut Kecamatan dan Agama yang Dianut di Kabupaten Purwakarta, 2019 104
	<i>Population by Subdistrict and Religion in Purwakarta Regency, 2019</i> ... 104
4.3.2	Jumlah Tempat Peribadatan Menurut Kecamatan di Kabupaten Purwakarta, 2019 105
	<i>Number of Places of Worship by Subdistrict in Purwakarta Regency, 2019</i> 105
4.3.3	Jumlah Desa ¹ /Kelurahan yang Mengalami Bencana Alam ² Menurut Kecamatan di Kabupaten Purwakarta, 2011–2018 106
	<i>Number of Villages¹/Kelurahan that Had Natural Disaster² by Subdistrict in Purwakarta Regency, 2011–2018</i> 106
4.3.4	Jumlah Penerimaan dan Pemakaian Darah di UTDC PMI Cabang Kabupaten Purwalarta, 2016 -2019..... 109
	<i>Number of Acceptance and Use of Blood in UTDC PMI Purwakarta, 2016 - 2019</i> 109
4.3.5	Jumlah Kebakaran Menurut Kecamatan di Kabupaten Purwakarta, 2019 110
	<i>Number of Fires by Subdistrict in Purwakarta Regency, 2019</i> 110
4.4	KEMISKINAN 112
	POVERTY 112
4.4.1	Garis Kemiskinan, Jumlah, dan Persentase Penduduk Miskin di Kabupaten Purwakarta, 2012–2019..... 112
	<i>Poverty Line, Number, and Percentage of Poor People in Purwakarta Regency, 2012–2019</i> 112
4.4.2	Indeks Kedalaman Kemiskinan dan Indeks Keparahan Kemiskinan di Kabupaten Purwakarta, 2012–2019..... 113
	<i>Poverty Gap Index and Poverty Severity Index in Purwakarta Regency, 2012–2019</i> 113

5.	PERTANIAN, KEHUTANAN, PETERNAKAN, DAN PERIKANAN/ AGRICULTURE, FORESTRY, LIVESTOCK, AND FISHERY	115
5.1	HORTIKULTURA	123
	HORTICULTURE.....	123
5.1.1	Luas Panen Tanaman Sayuran Menurut Kecamatan dan Jenis Tanaman (ha) di Kabupaten Purwakarta, 2018 dan 2019	123
	<i>Harvested Area of Vegetables by Subdistrict and Kind of Plant in Purwakarta Regency (ha),2018 and 2019.....</i>	<i>123</i>
5.1.2	Produksi Tanaman Sayuran Menurut Kecamatan dan Jenis Tanaman di Kabupaten Purwakarta (ton), 2018 dan 2019	126
	<i>Production of Vegetables by Subdistrict and Kind of Plant in Purwakarta Regency (ton), 2018 and 2019.....</i>	<i>126</i>
5.1.3	Luas Panen Tanaman Sayuran dan Buah–Buahan Semusim Menurut Jenis Tanaman di Kabupaten Purwakarta (ha), 2016–2019	129
	<i>Harvested Area of Seasonal Vegetables and Fruits by Kind of Plant in Purwakarta Regency (ha), 2016–2019.....</i>	<i>129</i>
5.1.4	Produksi Tanaman Sayuran dan Buah–Buahan Semusim Menurut Jenis Tanaman di Kabupaten Purwakarta (Kuintal), 2016–2019.....	131
	<i>Production of Seasonal Vegetables and Fruits by Kind of Plant in Purwakarta Regency (Kuintal), 2016–2019</i>	<i>131</i>
5.1.5	Luas Panen Tanaman Biofarmaka Menurut Kecamatan dan Jenis Tanaman di Kabupaten Purwakarta (m ²), 2018 dan 2019.....	133
	<i>Harvested Area of Medicinal Plants by Subdistrict and Kind of Plant in Purwakarta Regency (m²), 2018 and 2019.....</i>	<i>133</i>
5.1.6	Produksi Tanaman Biofarmaka Menurut Kecamatan dan Jenis Tanaman di Kabupaten Purwakarta (kg), 2018 and 2019	135
	<i>Production of Medicinal Plants by Subdistrict and Kind of Plant in Purwakarta Regency (kg) 2018 and 2019</i>	<i>135</i>
5.1.7	Luas Panen Tanaman Biofarmaka Menurut Jenis Tanaman di Kabupaten Purwakarta (m ²), 2016- 2019	137
	<i>Harvested Area of Medicinal Plants by Kind of Plant in Purwakarta Regency (m²), 2016–2019.....</i>	<i>137</i>
5.1.8	Produksi Tanaman Biofarmaka Menurut Jenis Tanaman di Kabupaten Purwakarta (kg), 2016–2019	138

	<i>Production of Medicinal Plants by Kind of Plant n Purwakarta Regency (kg), 2016–2019</i>	138
5.1.9	Luas Panen Tanaman Hias Menurut Kecamatan dan Jenis Tanaman di Kabupaten Purwakarta (m ²), 2018 and 2019	139
	<i>Harvested Area of Ornamental Plants by Subdistrict and Kind of Plant in Purwakarta Regency (m²), 2018 and 2019</i>	139
5.1.10	Produksi Tanaman Hias Menurut Kecamatan dan Jenis Tanaman di Kabupaten Purwakarta (tangkai), 2018 and 2019	141
	<i>Production of Ornamental Plants by Subdistrict and Kind of Plant in Purwakarta Regency (stalks), 2018 and 2019</i>	141
5.1.11	Luas Panen Tanaman Hias Menurut Jenis Tanaman di Kabupaten Purwakarta (m ²), 2016–2019.....	143
	<i>Harvested Area of Ornamental Plants by Kind of Plant in Purwakarta Regency (m²), 2016–2019</i>	143
5.1.12	Produksi Tanaman Hias Menurut Jenis Tanaman di Kabupaten Purwakarta (tangkai), 2016–2019.....	144
	<i>Production of Ornamental Plants by Kind of Plant in Purwakarta Regency (stalks), 2016–2019</i>	144
5.1.13	Produksi Buah-buahan Menurut Kecamatan dan Jenis Tanaman di Kabupaten Purwakarta (kuintal), 2018 and 2019.....	145
	<i>Production of Fruits by Subdistrict and Kind of Plant in Purwakarta Regency (kuintal), 2018 and 2019</i>	145
5.1.14	Produksi Buah–Buahan dan Sayuran Tahunan Menurut Jenis Tanaman di Kabupaten Purwakarta (Kuintal), 2016–2019	148
	<i>Production of Annual Fruits and Vegetables by Kind of Plant in Purwakarta Regency (Kuintal), 2016–2019</i>	148
5.2	PERKEBUNAN.....	150
	ESTATE CROPS	150
5.2.1	Luas Areal Tanaman Perkebunan Menurut Kecamatan dan Jenis Tanaman di Kabupaten Purwakarta (ha), 2018 dan 2019	150
	<i>Planted Area of Estate Crops by Subdistrict and Type of Crops in Purwakarta Regency (ha), 2018 dan 2019</i>	150
5.2.2	Produksi Perkebunan Menurut Kecamatan dan Jenis Tanaman di Kabupaten Purwakarta (ton), 2018 dan 2019.....	154

	<i>Production of Estate by Subdistrict and Type of Crops in Purwakarta Regency (ton), 2018 and 2019.....</i>	154
5.3	PETERNAKAN DAN PERIKANAN	158
	LIVESTOCK AND FISHERY	158
5.3.1	Banyaknya Ternak Besar menurut Kecamatan dan Jenis Ternak di Kabupaten Purwakarta, 2019 (Ekor)	158
	<i>Number of Large Livestock by District and Type of Livestock in Purwakarta Regency, 2019 (Tail).....</i>	158
5.3.2	Banyaknya Ternak Kecil menurut Kecamatan dan Jenis Ternak di Kabupaten Purwakarta, 2019 (Ekor)	160
	<i>Number of Small Livestock by District and Type of Livestock in Purwakarta Regency, 2019 (Tail).....</i>	160
5.3.3	Banyaknya Ternak Unggas menurut Kecamatan dan Jenis Ternak di Kabupaten Purwakarta, 2019 (Ekor)	161
	<i>Number of Poultry by Regency and Type of Livestock in Purwakarta Regency, 2019 (Tail).....</i>	161
5.3.4	Banyaknya Ternak Besar dan Kecil yang dipotong menurut Kecamatan dan Status Tempat Pemotongan di Kabupaten Purwakarta, 2019 (Ekor)	162
	<i>Number of Large and Small Livestock which are slaughtered according to District and Slaughtering Status in Purwakarta Regency, 2019 (Tails)</i>	162
5.3.5	Produksi Daging Unggas menurut Kecamatan dan Jenis Ternak di Kabupaten Purwakarta, 2019 (Kg).....	164
	<i>Poultry Meat Production by District and Type of Livestock in Purwakarta Regency, 2019 (Kg).....</i>	164
5.3.6	Produksi Daging Ternak Besar dan Kecil menurut Kecamatan dan Jenis Ternak di Kabupaten Purwakarta, 2019 (Kg)	165
	<i>Large and Small Livestock Meat Production by District and Type of Livestock in Purwakarta Regency, 2019 (Kg)</i>	165
5.3.7	Produksi Kulit dan Susu menurut Kecamatan di Kabupaten Purwakarta, 2019	166
	<i>Skin and Milk Production by District in Purwakarta Regency, 2019.....</i>	166
5.3.8	Banyaknya Rumah Tangga Perikanan Darat menurut Kecamatan dan Jenis Tempat Pemeliharaan di Kabupaten Purwakarta (Ha),	

	Halaman Page
Tahun 2019.....	167
<i>Number of Land Fisheries Households by District and Type of Maintenance in Purwakarta Regency (Ha), 2019.....</i>	<i>167</i>
6. PERTAMBANGAN DAN ENERGI/MINING AND ENERGY	169
6.1 Daya Terpasang, Produksi, dan Distribusi Listrik PT. PLN (Persero) pada Cabang/Ranting PLN Menurut Kecamatan di Kabupaten Purwakarta, 2019.....	176
<i>Installed Electricity Power, Production, and Distribution of PT. PLN (Persero) at PLN Branch by Subdistrict in Purwakarta Regency, 2019</i>	<i>176</i>
6.2 Jumlah Pelanggan Listrik Menurut Kecamatan di Kabupaten Purwakarta, 2015–2019.....	177
<i>Number of Electricity Customers by Subdistrict in Purwakarta Regency, 2015–2019.....</i>	<i>177</i>
6.3 Jumlah Pelanggan dan Air yang Disalurkan Menurut Kecamatan di Kabupaten Purwakarta, 2019.....	178
<i>Number of Customers and Distributed Water by Subdistrict in Purwakarta Regency, 2019.....</i>	<i>178</i>
7. INDUSTRI MANUFAKTUR/MANUFACTURING INDUSTRY	179
<i>Number of Restaurants by Subdistrict in Purwakarta Regency, 2016–2019.....</i>	<i>185</i>
7.1 Jumlah Rumah Makan/Restoran Menurut Kecamatan di Kabupaten Purwakarta, 2016–2019.....	186
<i>Number of Restaurants by Subdistrict in Purwakarta Regency, 2016–2019.....</i>	<i>186</i>
7.2 Jumlah Hotel Bintang dan Akomodasi Lainnya serta Jumlah Kamar Menurut Klasifikasi di Kabupaten Purwakarta, 2019.....	187
<i>Number of Hotels and Others Accomodations and Total of Rooms by Classification in Purwakarta Regency, 2019.....</i>	<i>187</i>
8. TRANSPORTASI DAN KOMUNIKASI/TRANSPORTATION AND COMMUNICATION	188
8.1 TRANSPORTASI.....	194
TRANSPORTATION	194
8.1.1 Panjang Jalan Menurut Tingkat Kewenangan Pemerintahan di	

	Halaman Page
Kabupaten Purwakarta (km), 2019.....	194
<i>Length of Roads by Level of Government Authority in Purwakarta Regency (km), 2019.....</i>	<i>194</i>
8.1.2 Panjang Jalan Menurut Jenis Permukaan Jalan di Kabupaten Purwakarta (km), 2017–2019.....	195
<i>Length of Roads by Type of Road Surface in Purwakarta Regency (km), 2017–2019</i>	<i>195</i>
8.1.3 Panjang Jalan Menurut Kondisi Jalan di Kabupaten/Kota Purwakarta (km), 2017–2019.....	196
<i>Length of Roads by Condition of Roads in Purwakarta Regency (km), 2017–2019</i>	<i>196</i>
8.2 KOMUNIKASI.....	197
COMMUNICATION	197
8.2.1 Jumlah Kantor Pos Pembantu Menurut Kecamatan di Kabupaten Purwakarta , 2016–2019.....	197
<i>Number of Post Offices Subsidiaries by Subdistrict in Purwakarta Regency, 2016–2019.....</i>	<i>197</i>
9. PERBANKAN, KOPERASI, DAN HARGA-HARGA/BANKING, COOPERATIVE, AND PRICES	199
9.1 Jumlah Koperasi Aktif Menurut Kecamatan di Kabupaten Purwakarta , 2016–2019.....	204
<i>Number of Active Cooperative by Subdistrict in Purwakarta Regency, 2016–2019</i>	<i>204</i>
9.2 Jumlah Koperasi Menurut Jenis Koperasi dan Kecamatan di Kabupaten Purwakarta , 2019.....	205
<i>Number of Cooperative by Kind of Cooperative and Subdistrict in Purwakarta Regency, 2019</i>	<i>205</i>
9.3 Realisasi Penerimaan PBB Menurut Kecamatan di Kabupaten Purwakarta (Rupiah) ,2019	206
<i>Realization of PBB Revenue by District in Purwakarta Regency (Rupiah), 2019.....</i>	<i>206</i>
10. PENGELUARAN PENDUDUK/POPULATION EXPENDITURE	208
10.1 Rata-rata Pengeluaran per Kapita Sebulan Menurut Kelompok Komoditas (rupiah) di Kabupaten Purwakarta , 2018 dan 2019.....	213

	<i>Monthly Average Expenditure per Capita by Commodity Group (rupiahs) in Purwakarta Regency, 2018 and 2019</i>	213
10.2	Persentase Pengeluaran per Kapita Sebulan Menurut Kelompok Komoditas di Kabupaten Purwakarta , 2018 dan 2019..... <i>Percentage of Monthly Expenditure per Capita by Commodity Group in Purwakarta Regency, 2018 and 2019</i>	214 214
10.3	Persentase Penduduk Menurut Golongan Pengeluaran Per Kapita Sebulan di Kabupaten Purwakarta , 2018 dan 2019..... <i>Percentage of Population by Per Capita Spending Group a Month in Purwakarta Regency, 2018 and 2019</i>	215 215
11.	PERDAGANGAN/TRADE	216
11.1	Jumlah Sarana Perdagangan Menurut Jenisnya di Kabupaten/Kota Purwakarta, 2016–2019..... <i>Number of Trading Facilities by Type of Facility in Purwakarta Regency, 2016–2019</i>	222 222
12.	SISTEM NERACA REGIONAL/SYSTEM OF REGIONAL ACCOUNTS	223
12.1.	Produk Domestik Regional Bruto Atas Dasar Harga Berlaku Menurut Lapangan Usaha di Kabupaten Purwakarta (miliar rupiah), 2015–2019..... <i>Gross Regional Domestic Product at Current Market Prices by Industry in Purwakarta Regency (billion rupiahs), 2015–2019</i>	234 234
12.2	Produk Domestik Regional Bruto Atas Dasar Harga Konstan 2010 Menurut Lapangan Usaha di Kabupaten Purwakarta (miliar rupiah), 2015–2019..... <i>Gross Regional Domestic Product at 2010 Constant Market Prices by Industry in Purwakarta Regency (billion rupiahs), 2015–2019</i>	236 236
12.3	Distribusi Persentase Produk Domestik Regional Bruto Atas Dasar Harga Berlaku Menurut Lapangan Usaha di Kabupaten Purwakarta , 2015–2019..... <i>Percentage Distribution of Gross Regional Domestic Product at Current Market Prices by Industry in Purwakarta Regency, 2015–2019</i>	238 238
12.4	Laju Pertumbuhan Produk Domestik Regional Bruto Atas Dasar Harga Konstan 2010 Menurut Lapangan Usaha di Kabupaten Purwakarta (persen), 2016–2019	240
	<i>Growth Rate of Gross Regional Domestic Product at 2010 Constant</i>	

	<i>Market Prices by Industry in Purwakarta Regency (percent), 2016–2019</i>	240
12.5	Produk Domestik Regional Bruto Atas Dasar Harga Berlaku Menurut Jenis Pengeluaran di Kabupaten Purwakarta (miliar rupiah), 2015–2019.....	242
	<i>Gross Regional Domestic Product at Current Market Prices by Type of Expenditure in Purwakarta Regency (billion rupiahs), 2015–2019.....</i>	242
12.6	Produk Domestik Regional Bruto Atas Dasar Harga Konstan 2010 Menurut Jenis Pengeluaran di Kabupaten Purwakarta (miliar rupiah), 2015–2019.....	243
	<i>Gross Regional Domestic Product at 2010 Constant Market Prices by Type of Expenditure in Purwakarta Regency (billion rupiahs), 2015–2019</i>	243
13.	PERBANDINGAN ANTAR KABUPATEN/KOTA/ REGENCY /MUNICIPAL COMPARISON	245
13.1	Jumlah Penduduk Menurut Kabupaten/Kota di Provinsi Jawa Barat (ribu), 2015–2019.....	251
	<i>Population by Regency/Municipality in Jawa Barat Province (thousand), 2015–2019</i>	251
13.2	Laju Pertumbuhan Produk Domestik Regional Bruto Atas Dasar Harga Konstan 2010 Menurut Kabupaten/Kota di Provinsi Jawa Barat (persen), 2015–2019	252
	<i>Rate of Growth of Gross Regional Domestic Products at Constant 2010 Prices by Regency/Municipality in Jawa Barat Province (percent), 2015–2019</i>	252
13.3	Jumlah Penduduk Miskin Menurut Kabupaten/Kota di Provinsi Jawa Barat (ribu), 2015–2019	253
	<i>Number of Poor Population by Regency/Municipality in Jawa Barat Province (thousand), 2015–2019.....</i>	253
13.4	Indeks Pembangunan Manusia Menurut Kabupaten/Kota di Provinsi Jawa Barat, 2015–2019	254
	<i>Human Development Index by Regency/Municipality in Jawa Barat Province, 2015–2019</i>	254

DAFTAR GAMBAR/LIST OF FIGURES

		Halaman <i>Page</i>
1.1	Luas Daerah menurut Kecamatan (km ² / sq.km), 2019.....	6
	<i>Area of Subdistrict (km²/sq.km), 2019.....</i>	6
1.2	Tinggi Wilayah Desa/Kelurahan Menurut Kecamatan, 2015-2019	7
	<i>Village / Kelurahan Area Height by District, 2015-2019.....</i>	7
2.1	Jumlah Desa ¹ /Kelurahan Menurut Kecamatan, 2015- 2019.....	18
	<i>Number of Villages¹/Kelurahan by Subdistrict, 2015–2019</i>	18
2.2	Jumlah Pegawai Negeri Sipil Menurut Tingkat Pendidikan dan Jenis Kelamin, Desember 2019	19
	<i>Number of Civil Servants by Educational Level and Sex, December 2019.....</i>	19
3.1	Proyeksi Penduduk Menurut Kelompok Umur dan Jenis Kelamin di Kabupaten Purwakarta , 2019.....	37
	<i>Population Projections by Age Groups and Sex in Purwakarta Regency,2019</i>	37
3.2	Persentase Penduduk Menurut Kecamatan di Kabupaten Purwakarta (%), 2019	38
	<i>Percentage of Population by District in Purwakarta Regency (%), 2019</i>	38
4.1	Jumlah Sekolah, Guru, dan Murid Sekolah Dasar (SD) di Bawah Kementerian Pendidikan dan Kebudayaan Menurut Kecamatan, 2018/2019 dan 2019/2020	56
	<i>Number of Schools, Teachers, and Pupils in Primary Schools Under The Ministry of Education and Culture by Subdistrict, 2018/2019 and 2019/2020</i>	56
4.2	Jumlah Sekolah, Guru, dan Murid Sekolah Menengah Atas (SMA) di Bawah Kementerian Pendidikan dan Kebudayaan Menurut Kecamatan, 2019/2020	57
	<i>Number of Schools, Teachers, and Pupils in Senior High Schools Under The Ministry of Education and Culture by Subdistrict, 2019/2020.....</i>	57
5.1	Luas Panen Tanaman Sayuran Menurut Kecamatan dan Jenis Tanaman (ha), 2018 dan 2019	121

	<i>Harvested Area of Vegetables by Subdistrict and Kind of Plant (ha), 2018 and 2019</i>	121
5.1	Produksi Tanaman Sayuran Menurut Kecamatan dan Jenis Tanaman (ton), 2019	122
	<i>Production of Vegetables by Subdistrict and Kind of Plant (ton), 2019..</i>	122
6.1	Jumlah Pelanggan Listrik Menurut Kategori Pelanggan, 2019.....	174
	<i>Number of Electricity Customers by Customer Category,2019.....</i>	174
6.2	Jumlah Pelanggan dan Air yang Disalurkan Menurut Kecamatan, 2019	175
	<i>Number of Customers and Distributed Water by Subdistrict, 2019.....</i>	175
7.1	Jumlah Rumah Makan/Restoran Menurut Kecamatan di Kabupaten Purwakarta, 2016–2019.....	185
8.1	Panjang Jalan Menurut Jenis Permukaan Jalan di Kabupaten Purwakarta (km), 2017–2019.....	192
	<i>Length of Roads by Type of Road Surface in Purwakarta Regency (km), 2017–2019</i>	192
8.2	Jumlah Kantor Pos Pembantu Menurut Kecamatan di Kabupaten Purwakarta , 2016–2019.....	193
	<i>Number of Post Offices Subsidiaries by Subdistrict in Purwakarta Regency/Municipality, 2016–2019</i>	193
9.1	Jumlah Koperasi Aktif Menurut Kecamatan di Kabupaten Purwakarta , 2016–2019.....	202
	<i>Number of Active Cooperative by Subdistrict in Purwakarta Regency, 2016–2019</i>	202
9.2	Jumlah Koperasi Menurut Jenis Koperasi dan Kecamatan di Kabupaten Purwakarta , 2019.....	203
	<i>Number of Cooperative by Kind of Cooperative and Subdistrict in Purwakarta Regency, 2019</i>	203
10.1	Rata-rata Pengeluaran per Kapita Sebulan Menurut Kelompok Komoditas (rupiah) di Kabupaten Purwakarta , 2019	211
	<i>Monthly Average Expenditure per Capita by Commodity Group (rupiahs) in Purwakarta Regency,2019.....</i>	211

10.2	Rata-rata Pengeluaran Penduduk Menurut Tingkat Kesejahteraan Per Kapita Sebulan di Kabupaten Purwakarta , 2018 dan 2019.....	212
	<i>Average Population Expenditures According to the Per capita Welfare Level of a Month in Purwakarta Regency, 2018 and 2019</i>	212
11.1	Jumlah Sarana Perdagangan Menurut Jenisnya di Kabupaten Purwakarta, 2016–2019.....	221
	<i>Number of Trading Facilities by Type of Facility in Purwakarta Regency, 2016–2019</i>	221
12.1	Produk Domestik Regional Bruto Atas Dasar Harga Berlaku Menurut Lapangan Usaha di Kabupaten Purwakarta (Miliar rupiah), 2015–2019	232
	<i>Gross Regional Domestic Product at Current Market Prices by Industry in Purwakarta Regency(billion rupiahs), 2015–2019</i>	232
12.2	Distribusi Persentase Produk Domestik Regional Bruto Atas Dasar Harga Berlaku Menurut Lapangan Usaha di Kabupaten Purwakarta, 2015–2019	233
	<i>Percentage Distribution of Gross Regional Domestic Product at Current Market Prices by Industry In Purwakarta Regency, 2015–2019</i>	233
13.1	Persentase Penduduk Menurut Kabupaten/Kota, 2019	249
	<i>Percentage of Population by Regency/Municipality, 2019</i>	249
13.2	Indeks Pembangunan Manusia Kabupaten/ Kota, 2019	250
	<i>Human Development Index by Regency/Municipality, 2019.....</i>	250

PENJELASAN UMUM/EXPLANATORY NOTES

Tanda-tanda, satuan-satuan, dan lain-lainnya yang digunakan dalam publikasi ini adalah sebagai berikut:

Symbols, measurement units, and acronyms which are used in this publication, are as follows:

1. TANDA-TANDA/SYMBOLS

Data tidak tersedia/Data not available	: ...
Tidak ada atau nol /Null or zero	: -
Data dapat diabaikan/Data negligible	: 0
Tanda decimal/Decimal point	: ,
Data tidak dapat ditampilkan/Not applicable	: NA
Angka estimasi/Estimated figures	: e
Angka diperbaiki/Revised figures	: r
Angka sementara/Preliminary figures	: x
Angka sangat sementara/Very preliminary figures	: xx
Angka sangat sangat sementara/Very very preliminary figures	: Purwakarta

2. SATUAN/UNITS

barel/barrel	: 158,99 liter/litres = 1/6,2898 m ³
hektar (ha)/hectare (ha)	: 10 000 m ²
kilometer (km)/kilometres (km)	: 1 000 meter/meters (m)
knot/knot	: 1,8523 km/jam (km/hour)
kuintal/quintal	: 100 kg
KWh	: 1 000 Watt hour
MWh	: 1 000 KWh
liter (untuk beras)/litre (for rice)	: 0,80 kg
MMSCF	: 1/35,3 m ³
metrik ton (m.ton)/metric ton (m. ton)	: 0,98421 long ton = 1 000 kg
ons/ounce	: 28,31 gram/grams
ton	: 1 000 kg

Satuan lain: buah, dus, butir, helai/lembar, kaleng, batang, pulsa, ton kilometer (ton-km), jam, menit, persen (%).

Other units: unit, pack, pieces, sheet, tin, pulse, ton-kilometres(ton-km), hour, minute, percent (%).

Perbedaan angka di belakang koma disebabkan oleh pembulatan angka.

The difference in decimal numbers is caused by rounding.

DAFTAR SINGKATAN/ LIST OF ABBREVIATIONS

SI	: Stasiun Iklim
SIMPK	: Stasiun Meteorologi Pertanian Khusus
t.t	: Tempat tidur
BCG	: Bacillus Calmette Guerin
DPT	: Difteri, Pertusis, Tetanus
TT	: Tetanus Toxoid
IOT	: Industri Obat Tradisional/ <i>Traditional Medicine Industry</i>
IKOT	: Industri Kecil Obat Tradisional/ <i>Traditional Medicine Small</i>
Alkes	: Alat kesehatan/ <i>Health Kits</i>
PKRT	: Perbekalan Kesehatan Rumah tangga/ <i>Household Health Logistics</i>
Kompl	: Komplemen/ <i>Complement</i>
IRTP	: Industri Pangan Produksi Rumah Tangga/ <i>Foods Home Industry</i>
PBF	: Pedagang Besar Farmasi/ <i>Pharmacy Whole-seller</i>
GFK	: Gudang Farmasi Kab/Kota/Regency/ <i>Municipality Pharmacy Warehouse</i>
RB	: Rumah Bersalin/ <i>Delivery House</i>
Pustu	: Puskesmas pembantu/ <i>Auxiliary Public Health Center</i>
BP	: Balai Pengobatan/ <i>Polyclinic</i>
TPS	: Tempat Pembuangan Sementara / <i>landfill</i>
Jamkesmas	: Jaminan kesehatan masyarakat miskin/ <i>Poor public health insurance</i>
PJKMU	: Program Jaminan Kesehatan Masyarakat Umum
SIUP	: Surat Ijin Usaha Perdagangan/ <i>Trading Permission Letter</i>
TDP	: Tanda Daftar Perusahaan/ <i>Company Registration Identity</i>
API	: Angka Pengenal Importir/ <i>Importer's Identity Number</i>

Statistik Kunci, 2017–2019
Key Statistics, 2017–2019

Rincian/Description	Satuan/Unit	2017	2018	2019
(1)	(2)	(5)	(6)	(7)
SOSIAL/SOCIAL				
Penduduk ¹ /Population ¹	juta/million	261,9	265,0	265,0
Laju Pertumbuhan Penduduk ¹ /Population Growth ¹	%	1,23 ^r	1,19	1,19
Angka Kelahiran Total-AKT ¹ /Total Fertility Rate-TFR ¹	anak/child	2,33	2,30	2,30
Angka Kematian Bayi-AKB (per 1000 kelahiran hidup) ¹	bayi infant	25,1	24,6	24,6
Infant Mortality Rate-IMR (per 1000 life births) ¹				
Angka Harapan Hidup ¹ -e ₀ /Life Expectancy Rate ¹	tahun/years	71,1	71,2	71,2
Angka Melek Huruf Usia 15+/ <i>Literacy Rate Aged 15+</i>	%	95,5	95,7	95,7
Tingkat Partisipasi Angkatan Kerja -TPAK ²	%	66,7 ³	67,3 ³	67,3³
Labour Force Participation Rate-LFPR ²				
Tingkat Pengangguran Terbuka-TPT ²	%	5,5 ⁴	5,3 ⁴	5,3⁴
Unemployment Rate-UR ²				
Penduduk Miskin ⁵ /Poor People ⁴	juta/million	27,8	25,9	25,9
Persentase Penduduk Miskin ⁴	%	10,6	9,8	9,8
Percentage of Poor People ⁴				
Indeks Pembangunan Manusia-IPM ⁵	–	70,8	71,4	71,4
Human Development Index ⁵				
EKONOMI/ECONOMIC				
Produk Domestik Bruto (PDB) Harga Berlaku ⁶	triliun rupiah	13	14 837,4	14 837,4
Gross Domestic Bruto (GDP) at Current Price ⁶	trillion rupiahs	587,2 ^x	^{xx}	^{xx}
Laju Pertumbuhan Ekonomi ⁸ /Economic Growth ⁷	%	5,1 ^x	5,2 ^{xx}	5,2^{xx}
PDB Per Kapita Harga Berlaku ^{6,8}	juta rupiah	51,9 ^x	56,0 ^{xx}	56,0^{xx}
Per Capita of GDP at Current Price ^{6,8}	million rupiahs			
Inflasi/Inflation (y-o-y)	%	3,6 ⁹	3,1 ⁹	3,1⁹
Ekspor/Export	miliar/billion US\$	168,8	180,0	180,0
Impor/Import	miliar/billion US\$	157,0	188,7	188,7
Wisatawan Asing/Foreign Tourists	juta/million	14,0	15,8	15,8
Uang Beredar Luas (M ₂)	triliun rupiah	5 419,2	5 760,0	5 760,0
Broad Money	trillion rupiahs			

Posisi Cadangan Devisa/Reserve Asset Position	miliar/billion US\$	130,2	120,7	120,7
Realisasi Penanaman Modal Dalam Negeri- PMDN Realization of Domestic Investment	triliun rupiah trillion rupiahs	262,4	328,6	328,6
Realisasi Penanaman Modal Asing-PMA Realization of Foreign Investment	miliar/billion US\$	32,2	29,3	29,3
Suku Bunga Sertifikat Bank Indonesia (1 bulan) ¹⁰ Interest Rate of Bank Indonesia Certificate (1 month) ¹⁰	%
Kurs Tengah US\$/Middle Rates of US\$	rupiah/rupiahs	13 548	14 481	14 481
Indeks Harga Saham Gabungan (IHSG) Composite Stocks Price Index (CSPI)	–	6 355,7	6 194,5	6 194,5

Catatan/Notes: ¹ Data 2006–2009: berdasarkan hasil SUPAS 2005; mulai 2010: Hasil proyeksi penduduk Indonesia 2010–2035 (pertengahan tahun/Juni)/Data in 2006–2009: based on SUPAS 2005; since 2010: The result of Indonesia population prjection 2010–2035 (mid year/June)

² Kondisi Agustus/Condition at August

³ Menggunakan penimbang hasil proyeksi penduduk tahun 2010–2035/Weighted by the 2010–2035 population projection

⁴ Kondisi Maret/Condition at March

⁵ Sejak tahun 2010, IPM dihitung dengan metode baru. Komponen IPM metode baru adalah angka harapan hidup saat lahir, harapan lama sekolah, rata-rata lama sekolah, dan pengeluaran per kapita/Since 2010, HDI was calculated using new method. New HDI component are life expectancy at birth, expected years of schooling, means years of schooling, and expenditure per capita

⁶ Mulai tahun 2010 mengadopsi System of National Account 2008 (SNA 2008)/Since 2010 is in line with System of National Account 2008 (SNA 2008)

⁷ Sebelum 2011 menggunakan tahun dasar 2000 (2000=100), mulai 2011 menggunakan tahun dasar 2010 (2010=100)/Before 2011 using 2000 base year (2000=100), since 2011 using 2010 base year (2010=100)

⁸ Mulai 2010 proyeksi penduduk berdasarkan hasil SP2010/Since 2010 population projection based on SP2010

⁹ IHK 82 kota (2012 = 100)/CPI 82 cities (2012 = 100)

¹⁰ Mulai 2010: menggunakan SBI 9 bulan/Since 2010: using SBI 9 month

bab
Chapter

01

Geografi dan Iklim

Geography And Climate

Luas Wilayah Kabupaten Purwakarta

The area of Purwakarta Regency

971,72 km²



Wilayah Administrasi Kabupaten Purwakarta

Administrative Region of Purwakarta Regency

17 Kecamatan dan **192** Kelurahan / Desa
sub-district and Village

PENJELASAN TEKNIS

1. Kabupaten Purwakarta merupakan salah satu Kabupaten di Jawa Barat. Secara Geografis, terletak antara 107030'-107040' Bujur Timur dan 6025'-6045' Lintang Selatan.
2. Berdasarkan posisi geografisnya, Kabupaten Purwakarta memiliki batas-batas: Utara – Kabupaten Karawang dan Kabupaten Subang; Selatan – Kabupaten Bandung Barat dan Kabupaten Cianjur; Barat – Kabupaten Karawang, Kabupaten Cianjur, dan Kabupaten Bogor; Timur – Kabupaten Subang dan Kabupaten Bandung Barat.
3. Kabupaten Purwakarta terdiri dari 17 Kecamatan dengan 192 desa/kelurahan dan luas wilayah sebesar 971,72 km².
4. Badan Pusat Statistik (BPS) telah melakukan pendataan Potensi Desa (Podes) sejak tahun 1980. Sejak saat itu, Podes dilaksanakan secara rutin sebanyak 3 kali dalam kurun waktu sepuluh tahun untuk mendukung kegiatan Sensus Penduduk, Sensus Pertanian, ataupun Sensus Ekonomi. Dengan demikian, fakta penting terkait ketersediaan infrastruktur dan potensi yang dimiliki oleh setiap wilayah dapat dipantau perkembangannya secara berkala dan terus menerus.
5. Sejak tahun 2008, pendataan

TECHNICAL NOTES

1. *Purwakarta Regency is one of the regencies in West Java. Geographically, located between 107 30'-107 40' East longitude and 6 25'- 6 45' South latitude.*
2. *In terms of geographic position, Purwakarta Regency has boundaries as follows: North – Karawang and Subang; South – Bandung Barat and Cianjur; West – Karawang, Cianjur, and Bogor; East - Subang and Bandung Barat.*
3. *Purwakarta Regency has 17 districts with 192 villages/wards and an area of 971,72 km².*
4. *BPS-Statistics Purwakarta Regency has already recorded village potential (Podes) since 1980. Since then, Podes regularly implemented 3 (three) times within ten years to support the activities of the Population Census, Agriculture Census, or Economic Census. Thus, important facts related to the availability of infrastructure and the potential possessed by each region can be monitored regularly and continually.*
5. *Since 2008, Podes has been changed*

Podes mengalami perubahan dengan adanya penambahan kuesioner suplemen kecamatan dan kabupaten/kota. Penambahan kuesioner tersebut bertujuan untuk meningkatkan manfaat data Podes bagi para konsumen data dan pemerintah daerah dalam perencanaan pembangunan wilayah.

6. Data Podes merupakan satu-satunya sumber data kewilayahan yang muatannya beragam dan memberi gambaran tentang situasi pembangunan suatu wilayah (regional). Ini berbeda dengan data dari hasil pendekatan rumah tangga yang lebih menekankan pada dimensi aktivitas sektoral. Keduanya sama penting dan menjadi kekayaan BPS.

especially in providing additional information from subdistrict and regency/municipality, using separate questionnaires. The goal of these changes is to provide more benefits for data users and local government in regional development planning.

6. *Podes data is the only one source of spatial data consisting of various information and providing a picture of development progress in a region. The Podes data are different from data resulted from household surveys focusing on the dimension of sectoral activities. Both kind of data are important and become the trade mark of BPS on the data richness aspect.*

ULASAN

Kabupaten Purwakarta dari tahun 2010 sampai 2019 tidak banyak mengalami perubahan. Wilayah Kabupaten Purwakarta terdiri atas 17 Kecamatan, sedangkan banyaknya desa/kelurahan sebanyak 183 desa dan 9 kelurahan.

Akhir tahun 2019, wilayah administrasi Kabupaten Purwakarta terdiri dari 17 wilayah kecamatan dengan 192 desa/kelurahan. Dari aspek geografis, letak Kabupaten Purwakarta dapat dibagi atas beberapa wilayah, yaitu Bagian Utara, Barat, Selatan dan Timur. Wilayah Bagian Utara mencakup Kecamatan Campaka, Bungursari, Cibatu, Purwakarta, Babakancikao, Pasawahan, Pondoksalam, Wanayasa dan Kiarapedes dimana sebagian besar wilayahnya terletak pada ketinggian antara 25 – 500 m di atas permukaan laut (dpl). Wilayah Barat meliputi Kecamatan Jatiluhur dan Sukasari dimana bagian yang merupakan permukaan air Danau Ir. H. Juanda mempunyai ketinggian 107 m dpl, sedangkan tanah daratan di sekitarnya berada pada ketinggian sekitar 400 m dpl. Kabupaten Purwakarta bagian Selatan dan Timur, wilayahnya meliputi Kecamatan Plered, Maniis, Tegalwaru, Sukatani, Darangdan dan Kecamatan Bojong, dengan ketinggian lebih dari 200 m dpl.

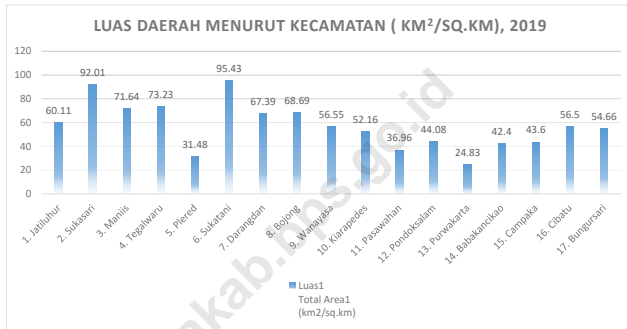
DESCRIPTION

Purwakarta from 2010 to 2019 has not changed much. Purwakarta regency consists of 17 districts, while many village/wards as many as 183 villages and 9 special villages.

In 2019, Purwakarta Regency is divided into seventeensubdistricts with 192 villages/wards. From the geographical aspect, location of Purwakarta district can be divided into several regions, namely North, West, South, adn East. Northern covers District Campaka, Bungursari, Cibatu, Purwakarta, Babakancikao, Pasawahan, Pondoksalam, Wanayasa and Kiarapedes where most of the territory is situated at an altitude of between 25-500 m above sea level (asl). West Region includes the District Jatiluhur and Sukasari where part of which is surface water of Lake Ir. H. Juanda have a height of 107 m above sea level, while the soil surrounding land is located at an altitude of about 400 m asl. Purwakarta Regency of South and East, its area covers Plered, Maniis, Tegalwaru, Sukatani, darangdan, and Bojong, with a height of over 200 m asl.

Gambar 1.1
Figures

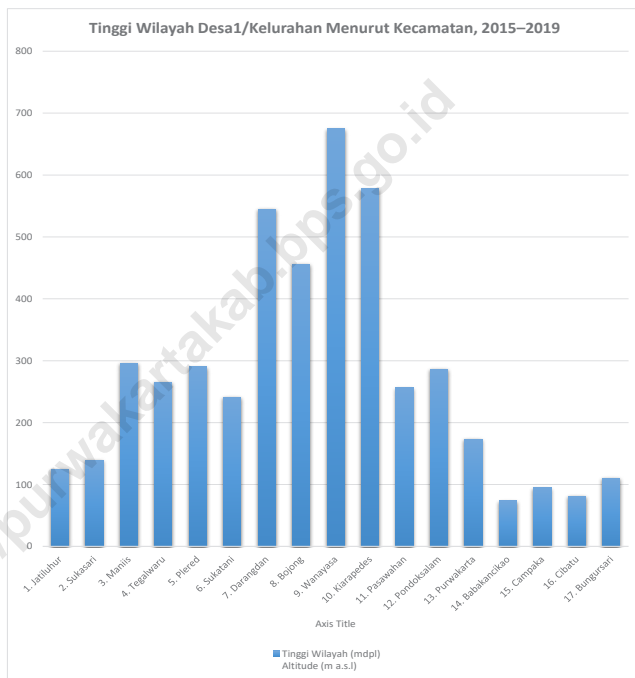
Luas Daerah menurut Kecamatan (km²/sq.km), 2019
Area of Subdistrict (km²/sq.km), 2019



Sumber/Source : Berdasarkan Peraturan Menteri Dalam Negeri No. 66 Tahun 2011 tanggal 28 Desember 2011
Based on Minister Of Home Affairs Regulation No 66/2011, December 28,2011

Gambar 1.2
Figures

**Tinggi Wilayah Desa/Kelurahan Menurut Kecamatan,
2015-2019**
Village / Kelurahan Area Height by District, 2015-2019



Sumber/Source : Kementerian Dalam Negeri/Ministry of Home Affairs

1.1 KEADAAN GEOGRAFI GEOGRAPHY CONDITION

Tabel 1.1.1 **Luas Daerah dan Jumlah Pulau Menurut Kecamatan di Kabupaten Purwakarta, 2019**
Table 1.1.1 **Total Area and Number of Islands by Subdistrict in Purwakarta Regency, 2019**

Kecamatan Subdistrict	Ibukota Kecamatan Capital of Subdistrict	Luas Total Area (km ² /sq.km)
(1)	(2)	(3)
1. Jatiluhur	Jatiluhur	60,11
2. Sukasari	Kertamanah	92,01
3. Maniis	Citamiang	71,64
4. Tegalwaru	Sukahaji	73,23
5. Plered	Plered	31,48
6. Sukatani	Sukatani	95,43
7. Darangdan	Darangdan	67,39
8. Bojong	Sukamanah	68,69
9. Wanayasa	Wanayasa	56,55
10. Kiarapedes	Kiarapedes	52,16
11. Pasawahan	Sawah Kulon	36,96
12. Pondoksalam	Salam Mulia	44,08
13. Purwakarta	Nagri kaler	24,83
14. Babakancikao	Kadumekar	42,4
15. Campaka	Campaka	43,6
16. Cibatu	Cibatu	56,5
17. Bungursari	Bungursari	54,66
Kabupaten Purwakarta Purwakarta Regency	Purwakarta	971,72

Sumber/Source: Badan Pusat Statistik Kabupaten Purwakarta / BPS-Statistics of Purwakarta Regency

Lanjutan Tabel/*Continued Table* 1.1.1

Kecamatan <i>Subdistrict</i>	Persentase terhadap Luas Provinsi <i>Percentage to Province's Area</i>	Jumlah Pulau <i>Number of Islands</i>
(1)	(4)	(5)
1. Jatiluhur	6,19	1
2. Sukasari	9,47	1
3. Maniis	7,37	1
4. Tegalwaru	7,54	1
5. Plered	3,24	1
6. Sukatani	9,82	1
7. Darangdan	6,94	1
8. Bojong	7,07	1
9. Wanayasa	5,82	1
10. Kiarapedes	5,37	1
11. Pasawahan	3,8	1
12. Pondoksalam	4,54	1
13. Purwakarta	2,56	1
14. Babakancikao	4,36	1
15. Campaka	4,49	1
16. Cibatu	5,81	1
17. Bungursari	5,63	1
Kabupaten Purwakarta <i>Purwakarta Regency</i>	100	1

Catatan/*Note*: ¹ Berdasarkan Peraturan Menteri Dalam Negeri Nomor 137 Tahun 2017 tanggal 29 Desember 2017/*Based on Minister of Home Affairs Regulation Number 137/2017, December 29, 2017*

² Berdasarkan informasi Kementerian Dalam Negeri Tahun 2018/*Based on information from Ministry of Home Affairs, 2018*

Sumber/*Source*: Kementerian Dalam Negeri/*Ministry of Home Affairs*

Tabel 1.1.2 **Tinggi Wilayah dan Jarak ke Ibukota, 2019**
Table **Altitude and Distance to the Capital, 2019**

Kecamatan <i>Subdistrict</i>	Tinggi Wilayah (mdpl) <i>Altitude (m a.s.l)</i>	Jarak ke Ibukota <i>Distance to the Capital</i>
(1)	(2)	(3)
1. Jatiluhur	125	8
2. Sukasari	139	30
3. Maniis	296	41
4. Tegalwaru	265	30
5. Plered	290	22
6. Sukatani	241	17
7. Darangdan	545	29
8. Bojong	456	36
9. Wanayasa	675	25
10. Kiarapedes	578	30
11. Pasawahan	256	14
12. Pondoksalam	286	20
13. Purwakarta	173	0
14. Babakancikao	74	5
15. Campaka	95	12
16. Cibatu	81	18
17. Bungursari	110	10
Kabupaten Purwakarta Purwakarta Regency	173	0

Catatan/Note: ...

Sumber/Source: Badan Pusat Statistik Kabupaten Purwakarta / BPS-Statistics of Purwakarta Regency

1.2 KEADAAN IKLIM CLIMATE CONDITION

Tabel 1.2.1 **Pengamatan Unsur Iklim Menurut Bulan di Kabupatn Purwakarta, 2019**
Observation of Climate Elements By Months at Purwakarta Regency, 2019

Bulan <i>Month</i>	Jumlah Curah Hujan <i>Number of Precipitation</i> (mm)	Jumlah Hari Hujan (hari) <i>Number of Rainy Days</i> (day)
(1)	(14)	(15)
Januari/ <i>January</i>	2967	192
Februari/ <i>February</i>	5052	187
Maret/ <i>March</i>	4052	215
April/ <i>April</i>	4893	188
Mei/ <i>May</i>	1007	76
Juni/ <i>June</i>	370	22
Juli/ <i>July</i>	-	-
Agustus/ <i>August</i>	-	-
September/ <i>September</i>	-	-
Oktober/ <i>October</i>	279	30
November/ <i>November</i>	2137	127
Desember/ <i>December</i>	5429	225

Catatan/*Note:*

Sumber/*Source:* Badan Meteorologi, Klimatologi, dan Geofisika (BMKG)

Pemerintahan


Government

Tahun 2019 Kabupaten Purwakarta terdiri dari
In 2019 Purwakarta Regency consists of

17 Kecamatan
sub-district

192 Kelurahan / Desa
Village

Sumber : Badan Pusat Statistik Kabupaten Purwakarta
Source : BPS-Statistics of Purwakarta Regency



Jumlah anggota DPRD
Kabupaten Purwakarta 2019
The parliament members
in Purwakarta Regency 2019



13 Orang
People
Perempuan
Women (*)



Jumlah anggota DPRD
Kabupaten Purwakarta 2019
The parliament members
in Purwakarta Regency 2019

32 Orang
People
Laki-Laki
Men (**)

Jumlah Pegawai Negeri Sipil
daerah Kabupaten Purwakarta
2019
Number of Civil Servants
in Purwakarta Regency 2019



4.060 Pegawai
Employe
Perempuan
Women (**)



Jumlah Pegawai Negeri Sipil
daerah Provinsi Jawa Barat
2018
Number of Civil Servants
in Jawa Barat Province 2018

3.595 Pegawai
Employe
Laki-Laki
Men (**)

Sumber : *) Sekretariat DPRD Kabupaten Purwakarta
Source : *) House Of Parliament of Purwakarta Regency

Sumber : **) BKPSDM Kabupaten Purwakarta
Source : **) BKPSDM Purwakarta Regency

PENJELASAN TEKNIS

1. Pemerintah Kabupaten Purwakarta dipimpin oleh Bupati, dibantu oleh Wakil Bupati dan oleh perangkat daerah kabupaten.
2. Perangkat Daerah Kabupaten terdiri dari Sekretariat Daerah Kabupaten Bandung, Badan Daerah, Dinas, Inspektorat, Kecamatan, Kelurahan, Perusahaan daerah, dan Badan Usaha Milik Daerah (BUMD)
3. Dinas Daerah terdiri dari 22 Dinas, yaitu Dinas Pendidikan, Dinas Kesehatan, Dinas Pekerjaan Umum, Dinas Penataan Ruang, Dinas Perumahan dan Kawasan Pemukiman, Dinas Pertanahan dan Pertamanan, Dinas Sosial dan Penanggulangan Kemiskinan, Dinas Tenaga Kerja, Dinas Pemberdayaan Perempuan, Perlindungan Anak, dan Pemberdayaan Masyarakat, Dinas Pengendalian Penduduk dan Keluarga Berencana, Dinas Pangan dan Pertanian, Dinas Lingkungan Hidup dan Kebersihan, Dinas Kependudukan dan Catatan Sipil, Dinas Perhubungan, Dinas Komunikasi dan Informatika, Dinas Koperasi, Usaha Mikro, Kecil dan Menengah, dan Dinas Perdagangan dan Perindustrian, Dinas Penanaman Modal dan Pelayanan Satu Pintu, Dinas Pemuda dan

TECHNICAL NOTES

1. *The District Government of Purwakarta is led by the Regent, assisted by the Deputy Regent and by the district apparatus.*
2. *The instrument of Purwakarta Regency consists The Purwakarta Regency Secretariat, Local Agency, Local Offices, The Local Inspectorate, Sub-District Office, Village Office, Local Companies and Local Owned Enterprises.*
3. *The Local Office consists of 22 offices, namely the Education Office, the Health Office, the Public Works Office, the Spatial Planning Office, the Housing and Settlement Area Land and Landscaping office, the Social and Poverty Reduction Office, the Manpower Office, the Women's Empowerment, Child Protection, and Community Empowerment office, the Population Control and Family Planning Office, the Food and Agriculture Office, the Environmental and Sanitary Office, the Population and Civil Registration Office, the Transportation Office, the Communication and Information Office, the Cooperative, Micro, Small and Medium Enterprises Office, the Trade and Industry Office, the Investment and One-Stop Service Office, the Youth and Sports Office, the Culture and Tourism Office, the*

Olahraga, Dinas Kebudayaan dan Pariwisata, Dinas Perpustakaan dan Kearsipan, Dinas Kebakaran dan Penganggulangan Bencana, Satuan Polisi Pamong Praja

Library and Archives Office, the Fire Disaster Management Office, Civil Office Police Unit

- | | |
|--|---|
| <p>4. Badan Daerah terdiri dari Badan Perencanaan Pembangunan, Penelitian dan Pengembangan Daerah, Badan Kepegawaian, Pendidikan dan Pelatihan, Badan Pengelolaan Keuangan dan Aset, Badan Pengelolaan Pendapatan daerah, dan Badan Kesatuan Bangsa dan Politik.</p> | <p>4. <i>The Regional Agency consists of the Regional Development Planning Agency, Research and Development Agency, Personnel, Education and Training Agency, , Financial and Asset Management Agency, Regional Revenue Management Agency, and National and Political Unity Agency.</i></p> |
| <p>5. Kecamatan di Kabupaten Purwakarta berjumlah 17 kecamatan</p> | <p>5. <i>Purwakarta Regency has 17 sub districts</i></p> |
| <p>6. Kelurahan/desa di Kabupaten Purwakarta berjumlah 192 kelurahan/desa</p> | <p>6. <i>Kabupaten Purwakarta has 192 villages</i></p> |
| <p>7. Anggota DPR dan DPD Kota Bandung dipilih melalui pemilihan umum (pemilu) dan dilantik dalam masa jabatan lima tahun</p> | <p>7. <i>Regional House of Representatives (DPRD) members are elected through a general election and appointed for a five-years membership.</i></p> |

ULASAN

Kabupaten Purwakarta dari tahun 2010 sampai 2019 tidak banyak mengalami perubahan. Wilayah Kabupaten Purwakarta terdiri atas 17 Kecamatan, sedangkan banyaknya desa/kelurahan sebanyak 183 desa dan 9 kelurahan.

Jumlah wakil rakyat yang duduk pada lembaga legislative tahun 2019, yaitu Dewan Perwakilan Rakyat Daerah (DPRD) sebanyak 45 orang, dengan 32 orang laki-laki dan 13 orang perempuan. Sebagian besar wakil rakyat pada lembaga ini memiliki pendidikan tertinggi D IV / S1.

Secara organisasi, lembaga wakil rakyat tahun ini terdiri dari sebelas partai. Partai Golkar memiliki anggota terbanyak, yaitu sebanyak 11 orang, dengan 7 orang laki-laki dan 4 orang perempuan.

Pada tahun 2019 jumlah pns daerah di Kabupaten Purwakarta dengan pendidikan S1/S2 sebanyak 4.419 orang.

DESCRIPTION

Purwakarta from 2010 to 2019 has not changed much. Purwakarta regency consists of 17 districts, while many village/wards as many as 183 villages and 9 special villages.

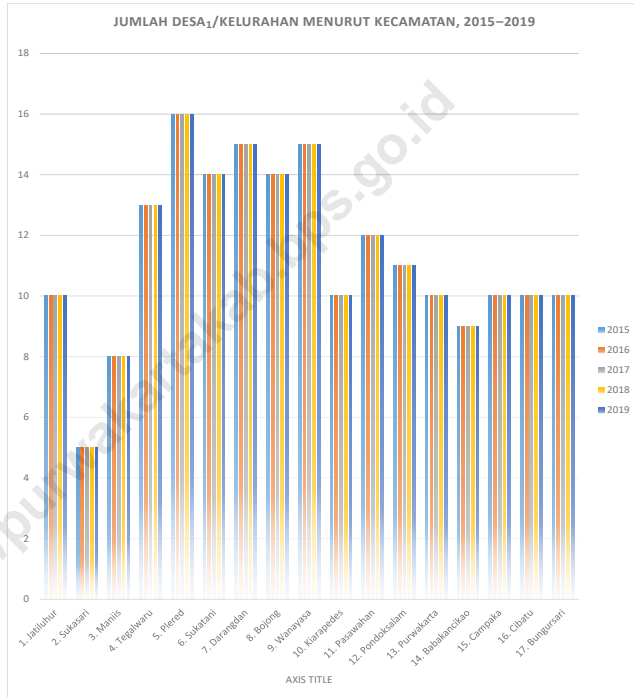
Purwakarta House of Representatives (DPRD) has 45 members, comprising 32 men and 13 women. Most of the members in these institutions have a bachelor degree background.

In an organizational structure, Purwakarta House of Representatives (DPRD) this year consists of eleven party. Golkar Party has the most members, as many as 11 members, comprising men and 4 woman.

In 2019 the number of regional pns in Purwakarta Regency with education S1/S2 as many as 4.419 people.

Gambar 2.1
Figures

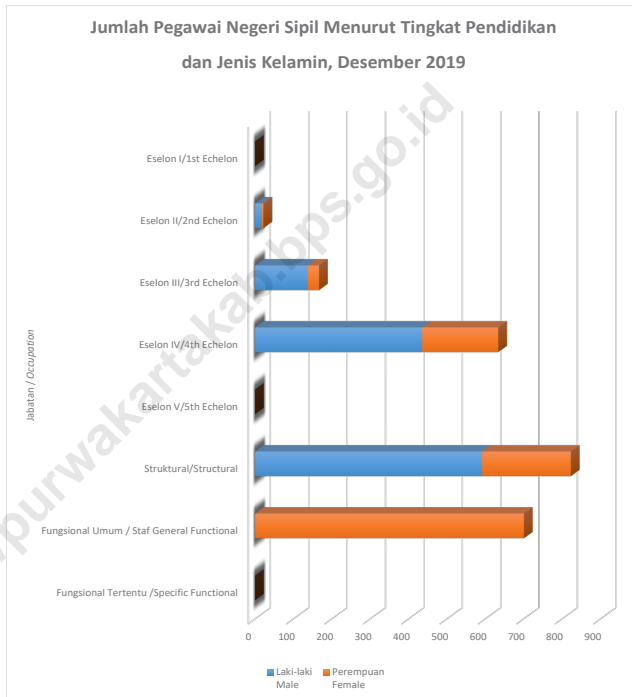
Jumlah Desa¹/Kelurahan Menurut Kecamatan, 2015-2019
Number of Villages¹/Kelurahan by Subdistrict, 2015–2019



Sumber/Source : Peraturan Kepala Badan Pusat Statistik Nomor 29 Tahun 2018 Tanggal 15 Januari 2018 tentang Perubahan Atas Peraturan Kepala Badan Pusat Statistik Nomor 55 Tahun 2017 tentang Kode dan Nama Wilayah Kerja Statistik Tahun 2017
Chief Statistician Regulation Number 29/2018, January 15 2018, as a revision of Chief Statistician Regulation Number 55 of 2017 on Code and Name of Regional Level of Data Collection.

Gambar 2.2
Figures

Jumlah Pegawai Negeri Sipil Menurut Tingkat Pendidikan dan Jenis Kelamin, Desember 2019
Number of Civil Servants by Educational Level and Sex, December 2019



Sumber/Source : Badan Kepegawaian dan Pengembangan Sumber Daya Manusia Kabupaten Purwakarta /
Human Resources Development and Human Resources Agency Purwakarta Regency

2.1 WILAYAH ADMINISTRATIF ADMINISTRATIVE AREA

Tabel 2.1.1 **Jumlah Desa¹/Kelurahan Menurut Kecamatan di Kabupaten Purwakarta, 2015–2019**
Table 2.1.1 **Number of Villages¹/Kelurahan by Subdistrict in Purwakarta Regency, 2015–2019**

Kecamatan Subdistrict	2015	2016	2017	2018	2019
(1)	(2)	(3)	(4)	(5)	(6)
1. Jatiluhur	10	10	10	10	10
2. Sukasari	5	5	5	5	5
3. Maniis	8	8	8	8	8
4. Tegalwaru	13	13	13	13	13
5. Plered	16	16	16	16	16
6. Sukatani	14	14	14	14	14
7. Darangdan	15	15	15	15	15
8. Bojong	14	14	14	14	14
9. Wanayasa	15	15	15	15	15
10. Kiarapedes	10	10	10	10	10
11. Pasawahan	12	12	12	12	12
12. Pondoksalam	11	11	11	11	11
13. Purwakarta	10	10	10	10	10
14. Babakancikao	9	9	9	9	9
15. Campaka	10	10	10	10	10
16. Cibatuh	10	10	10	10	10
17. Bungursari	10	10	10	10	10
Kabupaten Purwakarta <i>Purwakarta Regency</i>	192	192	192	192	192

Catatan/Note: ¹ Termasuk kelurahan dan Unit Permukiman Transmigrasi (UPT)/Include Transmigration Settlement Unit
 Sumber/Source: Peraturan Kepala Badan Pusat Statistik Nomor 29 Tahun 2018 Tanggal 15 Januari 2018 tentang Perubahan Atas Peraturan Kepala Badan Pusat Statistik Nomor 55 Tahun 2017 tentang Kode dan Nama Wilayah Kerja Statistik Tahun 2017
Chief Statistician Regulation Number 29/2018, January 15 2018, as a revision of Chief Statistician Regulation Number 55 of 2017 on Code and Name of Regional Level of Data Collection.

2.2 DEWAN PERWAKILAN RAKYAT DAERAH REGIONAL HOUSE OF REPRESENTATIVE

Tabel 2.2.1 Jumlah Anggota Dewan Perwakilan Rakyat Daerah Menurut Partai Politik dan Jenis Kelamin di Kabupaten Purwakarta, 2019
Number of Regional House of Representatives's Members by Political Parties and Sex in Purwakarta Regency 2019

Partai Politik <i>Political Parties</i>	Laki-laki <i>Male</i>	Perempuan <i>Female</i>	Jumlah <i>Total</i>
(1)	(2)	(3)	(4)
Partai Golkar	7	4	11
Partai Demokrasi Indonesia Perjuangan	3	2	5
Partai Kebangkitan Bangsa	5	1	6
Partai Persatuan Pembangunan	0	2	2
Partai Amanat Nasional	2	0	2
Partai Keadilan Sejahtera	5	0	5
Partai Berkarya	1	0	1
Partai Demokrat	3	0	3
Partai Hanura	1	0	1
Parta Gerindra	4	3	7
Partai Nasdem	1	1	2
Kabupaten Purwakarta <i>Purwakarta Regency</i>	32	13	45

Catatan/Note: Periode 2019 - 2024

Sumber/Source: Sekretariat DPRD Kabupaten Purwakarta

2.3 SUMBER DAYA MANUSIA HUMAN RESOURCES

Tabel 2.3.1 **Jumlah Pegawai Negeri Sipil Menurut Jabatan dan Jenis Kelamin di Kabupaten Purwakarta, Desember 2018 dan Desember 2019**
Number of Civil Servants by Occupation and Sex in Purwakarta Regency, December 2018 dan December 2019

Jabatan <i>Occupation</i>	2018		Jumlah <i>Total</i>
	Laki-laki <i>Male</i>	Perempuan <i>Female</i>	
(1)	(2)	(3)	(4)
Fungsional Tertentu <i>Specific Functional</i>	1 589	3 058	4 647
Fungsional Umum <i>Staf General Functional</i>	1 530	701	2 231
Struktural/ <i>Structural</i>	592	231	823
Eselon V/5th Echelon	-	-	-
Eselon IV/4th Echelon	436	198	634
Eselon III/3rd Echelon	138	29	167
Eselon II/2nd Echelon	18	4	22
Eselon I/1st Echelon	-	-	-
Jumlah/Total	3 711	3 990	7 701

Sumber/Source: Badan Kepegawaian dan Pengembangan Sumber Daya Manusia Kabupaten Purwakarta / *Human Resources Development and Human Resources Agency Purwakarta Regency*

Lanjutan Tabel/*Continued Table 2.3.1*

Jabatan <i>Occupation</i>	2019		Jumlah <i>Total</i>
	Laki-laki <i>Male</i>	Perempuan <i>Female</i>	
(1)	(5)	(6)	(7)
Fungsional Tertentu <i>Specific Functional</i>	1 532	2 951	4 483
Fungsional Umum <i>Staf General Functional</i>	1 493	876	2 369
Struktural/ <i>Structural</i>	-	-	-
Eselon V/5th Echelon	-	-	-
Eselon IV/4th Echelon	403	197	600
Eselon III/3rd Echelon	141	32	173
Eselon II/2nd Echelon	26	4	30
Eselon I/1st Echelon	-	-	-
Jumlah/<i>Total</i>	3 595	4 060	7 655

Sumber/*Source*: Badan Kepegawaian dan Pengembangan Sumber Daya Manusia Kabupaten Purwakarta / *Human Resources Development and Human Resources Agency Purwakarta Regency*

Tabel
Table 2.3.2

Jumlah Pegawai Negeri Sipil Menurut Tingkat Pendidikan dan Jenis Kelamin di Kabupaten Purwakarta, Desember 2018 dan Desember 2019
Number of Civil Servants by Educational Level and Sex in Purwakarta Regency, December 2018 and December 2019

Tingkat Pendidikan <i>Educational Level</i>	2018		
	Laki-laki <i>Male</i>	Perempuan <i>Female</i>	Jumlah <i>Total</i>
(1)	(2)	(3)	(4)
Sampai dengan SD <i>Up to Primary School</i>	78	2	80
SMP/Sederajat <i>General Vocational Junior High School</i>	100	4	104
SMA/Sederajat <i>General/Vocational Senior High School</i>	1 209	441	1 650
Diploma I, II/Akta I, II <i>Diploma I, II/Akta I, II</i>	254	402	656
Diploma III/Akta III/Sarjana Muda <i>Diploma III/Akta III/Bachelor</i>	138	421	559
Tingkat Sarjana/Doktor/Ph.D <i>University Graduates</i>	1 932	2 720	4 652
Jumlah/Total	3 711	3 990	7 701

Sumber/Source: Badan Kepegawaian dan Pengembangan Sumber Daya Manusia Kabupaten Purwakarta / *Human Resources Development and Human Resources Agency Purwakarta Regency*

Lanjutan Tabel/*Continued Table 2.3.2*

Tingkat Pendidikan <i>Educational Level</i>	2019		
	Laki-laki <i>Male</i>	Perempuan <i>Female</i>	Jumlah <i>Total</i>
(1)	(2)	(3)	(4)
Sampai dengan SD <i>Up to Primary School</i>	68	3	71
SMP/Sederajat <i>General Vocational Junior High School</i>	100	8	108
SMA/Sederajat <i>General/Vocational Senior High School</i>	1 174	490	1 664
Diploma I, II/Akta I, II <i>Diploma I, II/Akta I, II</i>	297	518	815
Diploma III/Akta III/Sarjana Muda <i>Diploma III/Akta III/Bachelor</i>	148	430	578
Tingkat Sarjana/Doktor/Ph.D <i>University Graduates</i>	1 808	2 611	4 419
Jumlah/Total	3 595	4 060	76

Sumber/Source: Badan Kepegawaian dan Pengembangan Sumber Daya Manusia Kabupaten Purwakarta / *Human Resources Development and Human Resources Agency Purwakarta Regency*

Tabel
Table 2.3.3

**Jumlah Pegawai Negeri Sipil Menurut Tingkat
Kepangkatan dan Jenis Kelamin di Kabupaten
Purwakarta, Desember 2018 dan Desember 2019**
*Number of Civil Servants by Hierarchy and Sex in
Purwakarta Regency, December 2018 and December
2019*

Pangkat/Golongan/Ruang Hierarchy	2018		
	Laki-laki Male	Perempuan Female	Jumlah Total
(1)	(2)	(3)	(4)
1. I/A (Juru Muda)	N/A	N/A	N/A
2. I/B (Juru Muda Tingkat I)	N/A	N/A	N/A
3. I/C (Juru)	N/A	N/A	N/A
4. I/D (Juru Tingkat I)	N/A	N/A	N/A
Golongan I/Range I	114	6	120
5. II/A (Pengatur Muda)	N/A	N/A	N/A
6. II/B (Pengatur Muda Tingkat I)	N/A	N/A	N/A
7. II/C (Pengatur)	N/A	N/A	N/A
8. II/D (Pengatur Tingkat I)	N/A	N/A	N/A
Golongan II/Range II	1 110	537	1 647
9. III/A (Penata Muda)	N/A	N/A	N/A
10. III/B (Penata Muda Tingkat I)	N/A	N/A	N/A
11. III/C (Penata)	N/A	N/A	N/A
12. III/D (Penata Tingkat I)	N/A	N/A	N/A
Golongan III/Range III	1 487	2 030	3 517
13. IV/A (Pembina)	N/A	N/A	N/A
14. IV/B (Pembina Tingkat I)	N/A	N/A	N/A
15. IV/C (Pembina Utama Muda)	N/A	N/A	N/A
16. IV/D (Pembina Utama Madya)	N/A	N/A	N/A
17. IV/E (Pembina Utama)	N/A	N/A	N/A
Golongan IV/Range IV	1 000	1 417	2 417
Jumlah/Total	3711	3 990	7 701

Sumber/Source: Badan Kepegawaian dan Pengembangan Sumber Daya Manusia Kabupaten Purwakarta / Human Resources Development and Human Resources Agency Purwakarta Regency

Lanjutan Tabel/*Continued Table 2.3.3*

Pangkat/Golongan/Ruang <i>Hierarchy</i>	2019		
	Laki-laki <i>Male</i>	Perempuan <i>Female</i>	Jumlah <i>Total</i>
(1)	(5)	(6)	(7)
1. I/A (Juru Muda)	N/A	N/A	N/A
2. I/B (Juru Muda Tingkat I)	N/A	N/A	N/A
3. I/C (Juru)	N/A	N/A	N/A
4. I/D (Juru Tingkat I)	N/A	N/A	N/A
Golongan I/Range I	84	5	89
5. II/A (Pengatur Muda)	N/A	N/A	N/A
6. II/B (Pengatur Muda Tingkat I)	N/A	N/A	N/A
7. II/C (Pengatur)	N/A	N/A	N/A
8. II/D (Pengatur Tingkat I)	N/A	N/A	N/A
Golongan II/Range II	1 052	465	1 517
9. III/A (Penata Muda)	N/A	N/A	N/A
10. III/B (Penata Muda Tingkat I)	N/A	N/A	N/A
11. III/C (Penata)	N/A	N/A	N/A
12. III/D (Penata Tingkat I)	N/A	N/A	N/A
Golongan III/Range III	1 520	2 231	3 751
13. IV/A (Pembina)	N/A	N/A	N/A
14. IV/B (Pembina Tingkat I)	N/A	N/A	N/A
15. IV/C (Pembina Utama Muda)	N/A	N/A	N/A
16. IV/D (Pembina Utama Madya)	N/A	N/A	N/A
17. IV/E (Pembina Utama)	N/A	N/A	N/A
Golongan IV/Range IV	939	1 359	2 298
Jumlah/Total	3 595	4 060	7 655

Sumber/Source: Badan Kepegawaian dan Pengembangan Sumber Daya Manusia Kabupaten Purwakarta / *Human Resources Development and Human Resources Agency Purwakarta Regency*

bab
Chapter

03

Penduduk dan ketenagakerjaan

POPULATION AND EMPLOYMENT



- 2019 -

Laju Pertumbuhan Penduduk

Population Growth Rate

jumlah penduduk
Population

Kabupaten
Regency

Purwakarta

950,06

ribu orang
Thousand
People



PENJELASAN TEKNIS

1. Sumber utama data kependudukan adalah sensus penduduk yang dilaksanakan setiap sepuluh tahun sekali. Sensus penduduk telah dilaksanakan sebanyak enam kali sejak Indonesia merdeka, yaitu tahun 1961, 1971, 1980, 1990, 2000, dan 2010.

Di dalam sensus penduduk, pencacahan dilakukan terhadap seluruh penduduk yang berdomisili di wilayah teritorial Indonesia termasuk warga negara asing kecuali anggota korps diplomatik negara sahabat beserta keluarganya.

Metode pengumpulan data dalam sensus dilakukan dengan wawancara antara petugas sensus dengan responden dan juga melalui e-census. Pencatatan penduduk menggunakan konsep usual residence, yaitu konsep di mana penduduk biasa bertempat tinggal. Bagi penduduk yang bertempat tinggal tetap dicacah di mana mereka biasa tinggal, sedangkan untuk penduduk yang tidak bertempat tinggal tetap dicacah di tempat di mana mereka ditemukan petugas sensus pada malam 'Hari Sensus'. Termasuk penduduk yang tidak bertempat tinggal tetap adalah tuna wisma, awak kapal berbendera Indonesia, penghuni perahu/rumah apung,

TECHNICAL NOTES

1. *The main source of demographic data is population census, which is conducted every ten years. Population Census has been conducted six times since Indonesia's independence: 1961, 1971, 1980, 1990, 2000, and 2010. The population census enumerates all residents who domicile in the entire territory of Indonesia including foreign citizens except the diplomatic corps members and their families.*

The method of data collection in a population census involves interviewing respondents. Enumeration of the population uses the concept of "usual residence", which is the concept of "places where people usually live". De jure was applied to the permanent residents, while de facto was applied to non-permanent residents. The permanent residents were enumerated in place where they normally live, the non-permanent residents were enumerated where they were found by the enumerators, on the night of 'Census Date'. The non permanent residents include homeless people, ship crew, boat people, remote area community, and internally displaced persons. Those who had permanent residence and had been travelling away from their home for six months or more were not enumerated in their permanent

masyarakat terpencil/terasing, dan pengungsi. Bagi mereka yang mempunyai tempat tinggal tetap dan sedang bepergian ke luar wilayah lebih dari enam bulan, tidak dicacah di tempat tinggalnya, tetapi dicacah di tempat tujuannya. Untuk tahun yang tidak dilaksanakan sensus penduduk, data kependudukan diperoleh dari hasil proyeksi penduduk. Proyeksi penduduk merupakan suatu perhitungan ilmiah yang didasarkan pada asumsi dari komponen-komponen perubahan penduduk, yaitu kelahiran, kematian, dan migrasi. Proyeksi penduduk Indonesia 2010–2035 menggunakan data dasar penduduk hasil SP2010.

2. **Penduduk Indonesia** adalah semua orang yang berdomisili di wilayah teritorial Indonesia selama 6 bulan atau lebih dan atau mereka yang berdomisili kurang dari 6 bulan tetapi bertujuan menetap.
3. **Laju pertumbuhan penduduk** adalah angka yang menunjukkan persentase penambahan penduduk dalam jangka waktu tertentu.
4. **Kepadatan penduduk** adalah rasio banyaknya penduduk per kilometer persegi.
5. **Rasio jenis kelamin** adalah perbandingan antara penduduk

place, but in the place where they were during the census.

For the periods where the population census is not conducted, population projection is done to estimate population during those years. The population projection is an estimate based on the demographic components, such as birth, death, and migration. Indonesia's 2010–2035 population projection used the 2010 Population Census as the base population.

2. **The population of Indonesia** are all residents of the entire territory of Indonesia who have stayed for six months or longer, and those who intended to stay more than six months even though their length of stay is less than six months.
3. **The growth rate of population** is the number that show percentage of population growth within a specified period.
4. **Population density** is ratio of population per square kilometer.
5. **Sex ratio** is the ratio of males population to females population

laki-laki dan penduduk perempuan pada suatu wilayah dan waktu tertentu. Biasanya dinyatakan dengan banyaknya penduduk laki-laki untuk 100 penduduk perempuan.

6. **Distribusi penduduk** adalah pola persebaran penduduk di suatu wilayah, baik berdasarkan batas-batas geografis maupun berdasarkan batas-batas administrasi pemerintahan.
7. **Komposisi penduduk** adalah pola persebaran penduduk menurut karakteristiknya, contoh: penduduk menurut kelompok umur, penduduk menurut jenis kelamin
8. **Rumah tangga** adalah seseorang atau sekelompok orang yang mendiami sebagian atau seluruh bangunan fisik/sensus dan biasanya tinggal bersama serta pengelolaan makan dari satu dapur. Yang dimaksud makan dari satu dapur adalah jika pengurusan kebutuhan sehari-harinya dikelola bersama-sama menjadi satu.
9. **Anggota rumah tangga** adalah semua orang yang biasanya bertempat tinggal di suatu rumah tangga, baik yang berada di rumah pada waktu pencacahan maupun yang sementara tidak ada.
10. **Rata-rata anggota rumah tangga** adalah angka yang menunjukkan rata-rata jumlah

in a given area and time, usually expressed as the number of males for every 100 females.

6. **Population distribution** is the pattern of population distribution in an area, either by geographic boundaries or by government administrative boundaries.
7. **Population composition** is the pattern of population distribution by its characteristics, example: population by age group, population by sex
8. **Household** is an individual or group of people living in a physical/census building unit or part of it and usually commit on a common provision for food and other essentials of living. Common provision for food means one organising daily needs for all of household members.
9. **Household member** are those who usually lives in a household regardless of their location at the time of enumeration.
10. **Average household size** is the average number of household members per household.

anggota rumah tangga per rumah tangga.

11. **Istilah migrasi seumur hidup** disebut bila provinsi tempat tinggal seseorang pada saat pencacahan berbeda dengan provinsi tempat lahirnya.
12. **Istilah migrasi risen** disebut bila provinsi tempat tinggal seseorang pada saat pencacahan berbeda dengan provinsi tempat tinggalnya 5 tahun yang lalu.
13. **Penduduk usia kerja** adalah penduduk yang berumur 15 tahun ke atas.
14. **Angkatan kerja** adalah penduduk usia kerja (15 tahun ke atas) yang bekerja, punya pekerjaan namun sementara tidak bekerja, dan pengangguran.
15. **Bekerja** adalah kegiatan ekonomi yang dilakukan oleh seseorang dengan maksud memperoleh atau membantu memperoleh pendapatan atau keuntungan dan lamanya bekerja paling sedikit 1 jam secara terus menerus dalam seminggu yang lalu (termasuk pekerja keluarga tanpa upah yang membantu dalam suatu usaha/kegiatan ekonomi).
16. **Jumlah jam kerja seluruhnya** adalah jumlah jam kerja yang digunakan untuk bekerja (tidak termasuk jam kerja istirahat resmi dan jam kerja yang digunakan untuk hal-hal di luar pekerjaan).
17. **Lapangan usaha** adalah bidang kegiatan dari pekerjaan/tempat
 11. **Lifetime migration terminology** *if someone's province of residence at the time of enumeration was different from his/her province of birthplace.*
 12. **Recent migration terminology** *if someone's province of residence at the time of enumeration was different from his/her province of residence 5 years ago.*
 13. **Working age population** *is persons of 15 years and over.*
 14. **Labor force** *or economically active are persons of 15 years and over, who in the previous week were working, temporarily absent from work but having jobs, and unemployment.*
 15. **Working** *is economic activity conducted by a person and intended to earn income by doing work or helping to do work at least one hour continuously during the reference week (including unpaid family worker/s for any economic activity).*
 16. **Total working hours** *is the total hours spent by an employee to perform all jobs (excluding the time used for other activities which are not classified as work).*
 17. **Industry** *is field of a person's activity or establishment. The*

bekerja di mana seseorang bekerja. Klasifikasi lapangan usaha mengikuti Klasifikasi Baku Lapangan Usaha Indonesia (KBLI) dalam 1 digit.

classification of industries follows the Indonesia Standard Industrial Classification (KBLI) in one digit.

- 18. Status pekerjaan** adalah kedudukan seseorang dalam unit usaha/kegiatan dalam melakukan pekerjaan.
- 19. Berusaha sendiri tanpa dibantu orang lain** adalah bekerja atau berusaha dengan menanggung risiko secara ekonomis, yaitu dengan tidak kembalinya ongkos produksi yang telah dikeluarkan dalam rangka usahanya tersebut, serta tidak menggunakan pekerja dibayar maupun pekerja tak dibayar, termasuk yang sifat pekerjaannya memerlukan teknologi atau keahlian khusus.
- 20. Berusaha dibantu buruh tidak tetap/buruh tidak dibayar** adalah bekerja atau berusaha atas risiko sendiri, dan menggunakan buruh/pekerja tak dibayar dan atau buruh/pekerja tidak tetap.
- 21. Berusaha dibantu buruh tetap/buruh dibayar** adalah berusaha atas risiko sendiri dan mempekerjakan paling sedikit satu orang buruh/pekerja tetap yang dibayar.
- 22. Buruh/karyawan/pegawai** adalah seseorang yang bekerja pada orang lain atau instansi/kantor/ perusahaan secara tetap dengan menerima upah/gaji baik berupa uang maupun barang.
- 18. Employment status** is the status of a person at his place of work or establishment where he was employed.
- 19. Own-account worker** is a person who works at his own risk without assisted by paid per mount worker or unpaid worker include technical job or skill job.
- 20. Employer assisted** by temporary workers/unpaid worker is a person who works at his own risk and assisted by temporary worker/unpaid worker.
- 21. Employer assisted** by permanent workers/paid workers is a person who does his business at her/his own risk at least one assisted by paid permanent worker.
- 22. Employee** is a person who work permanently for other people or institution/office/ company and gains some money/cash or goods as wage/salary. Labor who have no permanent employer is not

Buruh yang tidak mempunyai majikan tetap, tidak digolongkan sebagai buruh/karyawan, tetapi sebagai pekerja bebas. Seseorang dianggap memiliki majikan tetap jika memiliki 1 (satu) majikan (orang/rumah tangga) yang sama dalam sebulan terakhir, khusus pada sektor bangunan batasannya tiga bulan. Apabila majikannya instansi/lembaga, boleh lebih dari satu.

23. Pekerja bebas adalah seseorang yang bekerja pada orang lain/ majikan/institusi yang tidak tetap (lebih dari 1 majikan dalam sebulan terakhir) di usaha pertanian baik berupa usaha rumah tangga maupun bukan usaha rumah tangga, ataupun di nonpertanian atas dasar balas jasa dengan menerima upah atau imbalan baik berupa uang maupun barang, dan baik dengan sistem pembayaran harian maupun borongan

24. Pekerja tak dibayar adalah seseorang yang bekerja membantu usaha untuk memperoleh penghasilan/keuntungan yang dilakukan oleh salah seorang anggota rumah tangga atau bukan anggota rumah tangga tanpa mendapat upah/gaji baik berupa uang maupun barang.

categorized as a laborer/ worker/ employee but casual worker. A laborers in general is considered to have a permanent employer if he has the same employer during the past month, particularly for building construction sector is 3 months. If the employer is an institution, more than 1 (one) employer is allowed.

23. Casual employee is a person who does not work permanently for other people/employer/ institution (more than 1 employer during the last 1 month) in agricultural sector, either home industry or not home industry, or in non-agricultural sector based on remuneration paid with money or goods, and based on daily or contact payment system.

24. Unpaid worker is a person who intended to work without pay, either with money or good, in an establishment run by other members of the family, relative or neighbour.

ULASAN**DESCRIPTION****Kependudukan**

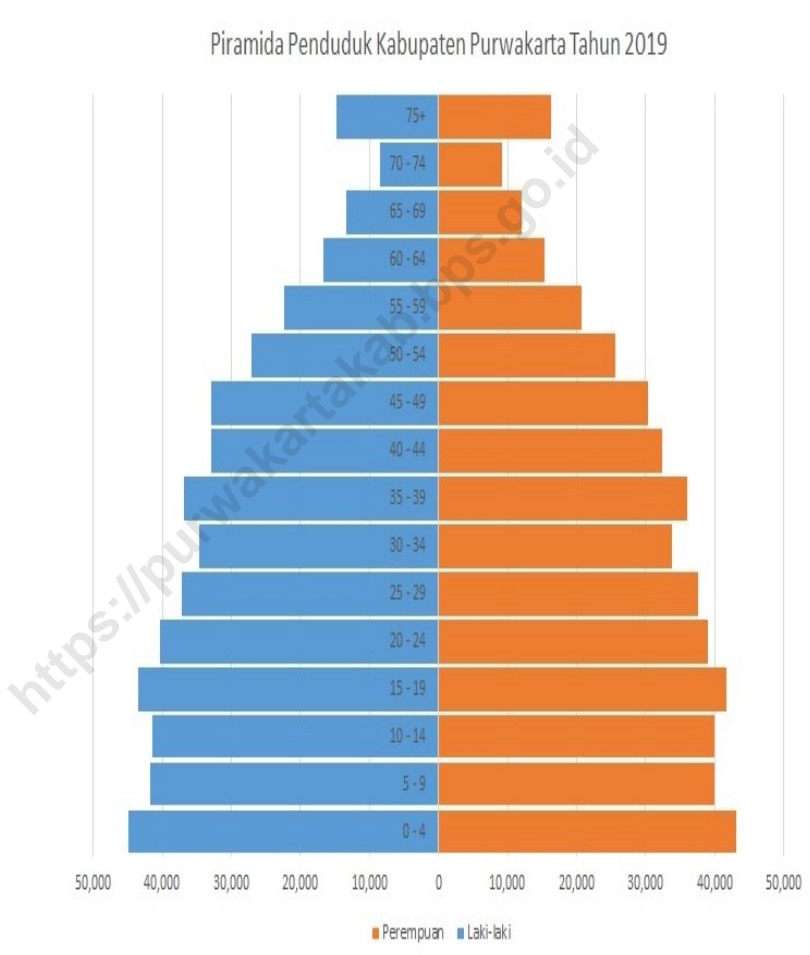
Penduduk Kabupaten Purwakarta berdasarkan proyeksi penduduk tahun 2019 sebanyak 962.893 jiwa yang terdiri atas 489.192 jiwa penduduk laki-laki dan 473.701 jiwa penduduk perempuan. Dibandingkan dengan jumlah penduduk tahun 2010 hasil Sensus Registrasi Adminduk Dinas Dukcapil, penduduk Kabupaten Purwakarta mengalami pertumbuhan sebesar 1,48 persen. Sementara itu besarnya angka rasio jenis kelamin tahun 2019 penduduk laki-laki terhadap penduduk perempuan sebesar 102

Population

The population of Purwakarta Regency is based on the projected population in 2019 of 962,893 inhabitants consisting of 489,192 inhabitants of the male population and 473,701 inhabitants of the female population. Compared to the population in 2010 from the Adminduk Registration Census of the Dukcapil Office, the population of Purwakarta Regency experienced a growth of 1.48 percent. Meanwhile the magnitude of the gender ratio in 2019 male population to female population of 102

Gambar 3.1
Figures

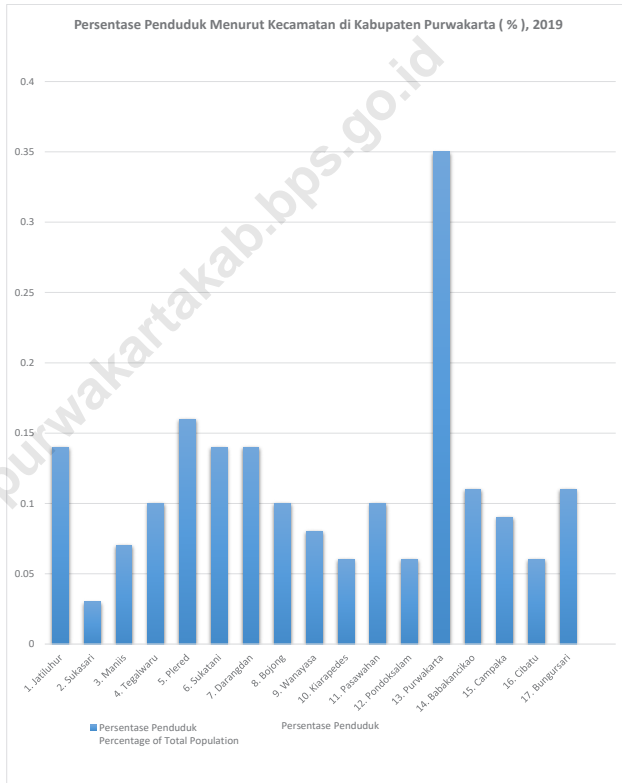
Proyeksi Penduduk Menurut Kelompok Umur dan Jenis Kelamin di Kabupaten Purwakarta , 2019
Population Projections by Age Groups and Sex in Purwakarta Regency, 2019



Sumber/Source : Hasil Proyeksi Penduduk 2010 - 2020
Result of Population Projections 2010 - 2020

Gambar 3.2
Figures

Persentase Penduduk Menurut Kecamatan di Kabupaten Purwakarta (%), 2019
Percentage of Population by District in Purwakarta Regency (%), 2019



Sumber/Source : Dinas Kependudukan dan Pencatatan Sipil Kabupaten Purwakarta/Population and Civil Registration Agency Purwakarta Regency

3.1 PENDUDUK POPULATION

Tabel 3.1.1 Penduduk, Laju Pertumbuhan Penduduk per Tahun, Distribusi Persentase Penduduk, Kepadatan Penduduk, Rasio Jenis Kelamin Penduduk Menurut Kecamatan di Kabupaten Purwakarta, 2019
Population, Annual Population Growth Rate, Percentage Distribution of Population, Population Density, and Population Sex Ratio by Subdistrict in Purwakarta Regency/ Municipality, 2019

Kecamatan Subdistrict	Penduduk (ribu) Population (thousand)	Laju Pertumbuhan Penduduk per Tahun 2018–2019 Annual Population Growth Rate (%) 2018–2019
(1)	(2)	(3)
1. Jatiluhur	69,94	2,22
2. Sukasari	15,90	1,35
3. Maniis	33,09	1,31
4. Tegalwaru	50,37	1,40
5. Plered	79,35	2,57
6. Sukatani	72,71	2,30
7. Darangdan	68,39	1,33
8. Bojong	49,25	1,04
9. Wanayasa	41,65	0,77
10. Kiarapedes	27,60	0,21
11. Pasawahan	47,66	1,07
12. Pondoksalam	30,00	0,64
13. Purwakarta	174,74	1,33
14. Babakancikao	55,98	1,84
15. Campaka	45,91	1,74
16. Cibatu	31,20	0,63
17. Bungursari	56,36	1,12
Kabupaten Purwakarta Purwakarta Regency	950,07	1,48
Hasil Registrasi/Registration Result	950,07	1,48
Hasil Proyeksi ¹ /Projection Result	962,89	0,99

Lanjutan Tabel/Continued Table 3.1.1

Kecamatan Subdistrict	Persentase Penduduk Percentage of Total Population	Kepadatan Penduduk per km² Population Density per sq.km
(1)	(7)	(8)
1. Jatiluhur	0,14	1164,50
2. Sukasari	0,03	173,75
3. Maniis	0,07	461,93
4. Tegalwaru	0,10	687,76
5. Plered	0,16	2520,55
6. Sukatani	0,14	761,90
7. Darangdan	0,14	1014,79
8. Bojong	0,10	716,97
9. Wanayasa	0,08	736,43
10. Kiarapedes	0,06	529,05
11. Pasawahan	0,10	1289,42
12. Pondoksalam	0,06	680,58
13. Purwakarta	0,35	7037,45
14. Babakancikao	0,11	1320,38
15. Campaka	0,09	1052,94
16. Cibatu	0,06	552,19
17. Bungursari	0,11	1031,03
Kabupaten Purwakarta Purwakarta Regency	1,90	977,72
Hasil Registrasi/Registration Result	1,90	977,72
Hasil Proyeksi ¹ /Projection Result	1,95	990,91

Lanjutan Tabel/*Continued Table* 3.1.1

Kecamatan Subdistrict	Rasio Jenis Kelamin Population Sex Ratio
(1)	(11)
1. Jatiluhur	101
2. Sukasari	105
3. Maniis	104
4. Tegalwaru	104
5. Plered	103
6. Sukatani	103
7. Darangdan	102
8. Bojong	106
9. Wanayasa	104
10. Kiarapedes	105
11. Pasawahan	101
12. Pondoksalam	103
13. Purwakarta	100
14. Babakancikao	100
15. Campaka	100
16. Cibatu	100
17. Bungursari	99
Kabupaten Purwakarta Purwakarta Regency	102
Hasil Registrasi/ <i>Registration Result</i>	102
Hasil Proyeksi ¹ / <i>Projection Result</i>	103

Catatan/*Note*: ¹Data dari Hasil Proyeksi Penduduk Indonesia 2010–2035 (Pertengahan tahun/Juni)/*Data from the result of Indonesia Population Projection 2010–2035 (mid year/June)*

Sumber/*Source*: Dinas Kependudukan dan Pencatatan Sipil Kabupaten Purwakarta/*Population and Civil Registration Agency Purwakarta Regency*

3.2 KETENAGAKERJAAN EMPLOYMENT

Tabel 3.2.1 Jumlah Penduduk Berumur 15 Tahun Keatas Menurut Jenis Kegiatan Selama Seminggu yang Lalu dan Jenis Kelamin di Kabupaten Purwakarta, 2019
Population Aged 15 Years and Over by Type of Activity During The Previous Week and Sex in Purwakarta Regency, 2019

Kegiatan Utama <i>Main Activity</i>	Jenis Kelamin/Sex		
	Laki-Laki <i>Male</i>	Perempuan <i>Female</i>	Jumlah <i>Total</i>
(1)	(2)	(3)	(4)
Angkatan Kerja <i>Economically Active</i>	301 810	148 393	450 203
Bekerja/ <i>Working</i>	271 310	135 469	406 779
Pengangguran Terbuka <i>Unemployment</i>	30 500	12 924	43 424
Bukan Angkatan Kerja <i>Economically Inactive</i>	55 336	198 662	253 998
Sekolah/ <i>Attending School</i>	22 680	24 593	47 273
Mengurus Rumah Tangga <i>Housekeeping</i>	8 834	164 114	172 948
Lainnya/ <i>Others</i>	23 822	9 955	33 777
Jumlah/Total	357 146	347 055	704 201

Catatan/*Note:*

Sumber/*Source:* BPS, Survei Angkatan Kerja Nasional (Sakernas) Agustus/BPS-Statistics Indonesia, August National Labor Force Survey

Tabel 3.2.2
Table

Penduduk Berumur 15 Tahun ke Atas Menurut Pendidikan Tertinggi yang Ditamatkan dan Jenis Kegiatan Selama Seminggu yang Lalu di Kabupaten Purwakarta, 2019
Population 15 Years of Age and Over by Educational Attainment and Type of Activity During the Previous Week in Purwakarta Regency, 2019

Pendidikan Tertinggi yang Ditamatkan ¹ Educational Attainment ¹	Angkatan Kerja/Economically Active			Persentase Bekerja terhadap Angkatan Kerja Percentage of Working to Economically Active
	Bekerja Working	Pengangguran ² Unemployment ²	Jumlah Angkatan Kerja Total of Economically Active	
(1)	(2)	(3)	(4)	(5)
0	150 702	9 725	160 427	93,94
1	80 601	8 594	89 195	90,36
2	143 011	23 156	166 167	86,06
3	32 465	1 949	34 414	94,34
Jumlah/Total	406 779	43 424	450 203	90,35

Catatan/Note:

- ¹ 0. ≤ Sekolah Dasar (SD)/≤ Primary School
- 1. Sekolah Menengah Pertama/Junior High School
- 2. Sekolah Menengah Atas/Senior High School
- 3. Perguruan Tinggi/Collage
- ² 1. Mencari pekerjaan/Looking for work
- 2. Mempersiapkan usaha/Establishing a new business/firm
- 3. Merasa tidak mungkin mendapat pekerjaan/Hopeless of job
- 4. Sudah punya pekerjaan tetapi belum mulai bekerja/Have a job in future start

Sumber/Source: BPS, Survei Angkatan Kerja Nasional (Sakernas) Agustus/BPS-Statistics Indonesia, August National Labor Force Survey

Lanjutan Tabel/Continued Table 3.2.2

Pendidikan Tertinggi yang Ditamatkan¹ <i>Educational Attainment¹</i>	Bukan Angkatan Kerja <i>Not Economically Active</i>	Jumlah Total	Persentase Angkatan Kerja terhadap Penduduk Usia Kerja <i>Percentage of Economically Active to Working Age Population</i>
(1)	(6)	(7)	(8)
0	12 7162	287 589	55,78
1	75 445	164 640	54,18
2	43 877	210 044	79,11
3	7 514	41 928	82,08
Jumlah/Total	253 998	7042 01	63,93

- Catatan/Note:
- ¹ 0. ≤ Sekolah Dasar (SD)/≤ *Primary School*
 1. Sekolah Menengah Pertama/*Junior High School*
 2. Sekolah Menengah Atas/*Senior High School*
 3. Perguruan Tinggi/*Collage*
- ² 1. Mencari pekerjaan/*Looking for work*
 2. Mempersiapkan usaha/*Establishing a new business/firm*
 3. Merasa tidak mungkin mendapat pekerjaan/*Hopeless of job*
 4. Sudah punya pekerjaan tetapi belum mulai bekerja/*Have a job in future start*

Sumber/Source: BPS, Survei Angkatan Kerja Nasional (Sakernas) Agustus/BPS-Statistics Indonesia, August National Labor Force Survey

Tabel
Table 3.2.3

Penduduk Berumur 15 Tahun Ke Atas yang Bekerja Selama Seminggu yang Lalu Menurut Status Pekerjaan Utama dan Jenis Kelamin di Kabupaten Purwakarta, 2019
Population 15 Years of Age and Over who Worked During The Previous Week by Main Employment Status and Sex in Purwakarta Regency, 2019

Status Pekerjaan Utama <i>Main Employment Status</i>	Laki-Laki <i>Male</i>	Perempuan <i>Female</i>	Jumlah <i>Total</i>
(1)	(2)	(3)	(4)
Berusaha sendiri <i>Own account worker</i>	45 186	35 240	80 426
Berusaha dibantu buruh tidak tetap/buruh tidak dibayar <i>Employer assisted by temporary worker/unpaid worker</i>	26 428	17 896	44 324
Berusaha dibantu buruh tetap/buruh dibayar <i>Employer assisted by permanent worker/paid worker</i>	11 147	3 976	15 123
Buruh/Karyawan/Pegawai/ <i>Employee</i>	143 132	56 828	199 960
Pekerja bebas <i>Casual worker</i>	32 677	7 745	40 422
Pekerja keluarga/tak dibayar <i>Family worker/unpaid worker</i>	12 740	13 784	26 524
Jumlah/Total	271 310	135 469	406 779

Catatan/Note: ...

Sumber/Source: BPS, Survei Angkatan Kerja Nasional (Sakernas) Agustus/BPS-Statistics Indonesia, August National Labor Force Survey

Tabel 3.2.4 Banyaknya Pencari Kerja Menurut Tingkat Pendidikan dan Jenis Kelamin di Kabupaten Purwakarta, 2019
Number of Work Force by Level of Education and Gender in Purwakarta Regency, 2019

<i>Tingkat Pendidikan / Education Level</i>	<i>Laki-Laki Male</i>	<i>Perempuan Female</i>	<i>Jumlah Total</i>
(1)	(2)	(3)	(4)
1. SD dan Sederajat	166	705	871
2. SLTP dan Sederajat	809	2 259	3 068
3. SMU dan Sederajat	5 624	4 895	10 519
4. Akademi	113	187	300
5. Universitas	335	495	830
Jumlah/Total	7 047	8 541	15 588

Catatan/Note: ...

Sumber/Source: Dinas Ketenagakerjaan dan Transmigrasi Kabupaten Purwakarta / *Department of Manpower and Transmigration, Purwakarta Regency*

Tabel 3.2.5
Table

Banyaknya Penempatan Tenaga Kerja Menurut Tingkat Pendidikan dan Jenis Kelamin di Kabupaten Purwakarta, 2019
Number of Work Force by Level of Education and Gender in Purwakarta Regency, 2019

<i>Tingkat Pendidikan / Education Level</i>	<i>Laki-Laki Male</i>	<i>Perempuan Female</i>	<i>Jumlah Total</i>
(1)	(2)	(3)	(4)
1. SD dan Sederajat	68	692	760
2. SLTP dan Sederajat	199	2 221	2 420
3. SMU dan Sederajat	847	3 433	4 280
4. Akademi	14	38	52
5. Universitas	19	159	178
Jumlah/Total	1 147	6 543	7 690

Catatan/Note: ...

Sumber/Source: Dinas Ketenagakerjaan dan Transmigrasi Kabupaten Purwakarta / *Department of Manpower and Transmigration, Purwakarta Regency*

Jumlah Fasilitas Sekolah di Kabupaten Purwakarta

Number of School Facilities in Purwakarta Regency **2019/2020**

Sekolah Dasar
Primary Schools
411



Sekolah Menengah Atas
Senior High Schools
17

Sekolah Menengah Pertama
Junior High Schools
108

Sumber : Kementerian Pendidikan dan Kebudayaan, Data Semester Ganjil
Source : Ministry of Educations and Culture, Odd Semester Data

Jumlah Fasilitas Kesehatan di Kabupaten Purwakarta

Number of Health Facilities in Purwakarta Regency **2019**

Rumah Sakit Umum
General Hospital
3

Rumah Sakit Khusus
Special Hospital
0



Puskesmas
Health Center
20

Posyandu
Child Health Center
1.030

Klinik/ Balai Kesehatan
Clinic/Health Center
87

Sumber : Dinas Kesehatan Kabupaten Purwakarta
Source : Health Service of Purwakarta Regency

PENJELASAN TEKNIS

1. **Tidak/belum pernah sekolah** adalah mereka yang tidak pernah atau belum pernah terdaftar dan tidak pernah atau belum pernah aktif mengikuti pendidikan di suatu jenjang pendidikan formal. Termasuk juga yang tamat/belum tamat taman kanak-kanak tetapi tidak melanjutkan ke sekolah dasar.
2. **Masih bersekolah** adalah mereka yang terdaftar dan aktif mengikuti pendidikan formal dan nonformal (Paket A, B, atau C), baik pendidikan dasar, menengah maupun pendidikan tinggi. Bagi mahasiswa yang sedang cuti dianggap masih bersekolah.
3. **Tidak bersekolah lagi** adalah mereka yang pernah terdaftar dan aktif mengikuti pendidikan di suatu jenjang pendidikan formal dan nonformal (Paket A, B, atau C), tetapi pada saat pencacahan tidak lagi terdaftar dan tidak aktif mengikuti pendidikan.
4. **Tamat sekolah** adalah menyelesaikan pelajaran yang ditandai dengan lulus ujian akhir pada kelas atau tingkat terakhir suatu jenjang pendidikan di sekolah negeri maupun swasta dengan mendapatkan tanda tamat belajar/ijazah. Seseorang yang belum mengikuti pelajaran pada kelas tertinggi tetapi telah mengikuti ujian akhir dan lulus dianggap tamat sekolah.

TECHNICAL NOTES

1. **Not/never attending school** is someone who has never attended or never been registered in a formal education, such as primary, secondary, and tertiary education. Those who just completed kindergarten are considered as never attended school.
2. **Attending school** is someone who is currently attending primary, secondary, or tertiary education, including package A, package B, or package C. College student who postpones his/her study is considered as attending school.
3. **Not attending school anymore** is someone who had enrolled and participated in formal and non-formal education in the past including package A, package B, or package C, but currently does not attend school.
4. **Completed particular level of education** is someone who has completed particular level of education in private or public school and accepting graduation certificate. Someone who has never attended the highest grade but passed the final exam is considered as completed particular level of education.

5. **Dapat membaca dan menulis** artinya dapat membaca dan menulis kata-kata/kalimat sederhana dengan suatu aksara tertentu.
6. **Jalur Pendidikan di Indonesia** terdiri atas 1) pendidikan formal, 2) pendidikan nonformal, dan 3) pendidikan informal yang ketiganya dapat saling melengkapi dan memperkaya (Undang-Undang No. 20 Tahun 2013 tentang Sistem Pendidikan Nasional).
7. **Jenjang Pendidikan Formal** terdiri atas pendidikan dasar, pendidikan menengah, dan pendidikan tinggi. Jenis pendidikan yang diajarkan mencakup pendidikan umum, kejuruan, akademik, profesi, vokasi, keagamaan, dan khusus.
- a. Pendidikan Dasar berbentuk Sekolah Dasar (SD) dan Madrasah Ibtidaiyah (MI) atau bentuk lain yang sederajat serta Sekolah Menengah Pertama (SMP) dan Madrasah Tsanawiyah (MTs), atau bentuk lain yang sederajat.
- b. Pendidikan Menengah berbentuk Sekolah Menengah Atas (SMA), Madrasah Aliyah (MA), Sekolah Menengah Kejuruan (SMK), dan Madrasah Aliyah Kejuruan (MAK), atau bentuk lain yang sederajat.
- c. Pendidikan Tinggi merupakan jenjang pendidikan setelah pendidikan menengah yang mencakup program pendidikan
5. ***Able to read and write*** is the ability to read and write at least a simple sentence in any letter of alphabets.
6. ***The Education System in Indonesia*** consists of 1) a formal education, 2) non-formal education, and 3) informal education that all three can be complementary and enriching (Law No. 20 Year 2013 about The National Education System).
7. ***The Formal Education Level*** consists of primary education, secondary education, and high education. The kind of education that taught consists of general education, vocational, academic, professional, religious, and specific education.
- a. *The Primary Education* consists of Elementary School and Islamic Elementary School or other equivalent forms and Junior High School and MTs, or other equivalent forms.
- b. *The Secondary Education* consists of the senior high school, MA, Vocational School, and Vocational Madrasah Aliyah, or other equivalent forms.
- c. *The High Education* consists of the education level after the secondary education that consists of diplomas, bachelor, master, specialist, and doctoral degrees that are held by the college. The colleges can be academy, polytechnic, high

diploma, sarjana, magister, spesialis, dan doktor yang diselenggarakan oleh perguruan tinggi. Perguruan tinggi dapat berbentuk akademi, politeknik, sekolah tinggi, institut, atau universitas.

8. **Rumah Sakit** adalah tempat pemeriksaan dan perawatan kesehatan, biasanya berada di bawah pengawasan dokter/tenaga medis, yang melayani penderita yang sakit untuk berobat rawat jalan atau rawat inap.
 9. **Rumah Sakit Bersalin** adalah rumah sakit khusus untuk persalinan, dilengkapi pelayanan spesialis pemeriksaan kehamilan, persalinan, rawat inap dan rawat jalan ibu dan anak yang berada di bawah pengawasan dokter spesialis kandungan.
 10. **Rumah Bersalin** adalah sarana pelayanan kesehatan dengan izin sebagai rumah bersalin, dilengkapi pelayanan pemeriksaan kehamilan, persalinan serta pemeriksaan ibu dan anak yang berada di bawah pengawasan bidan senior.
 11. **Poliklinik** adalah sarana kesehatan yang dipakai untuk pelayanan berobat jalan, biasanya berada di bawah pengawasan dokter/tenaga medis.
 12. **Puskesmas** (Pusat Kesehatan Masyarakat) adalah unit pelaksana teknis dinas kesehatan Kota/
- school, institute, or university.
 8. **Hospital** is a place for health check, usually controlled/supervised by doctors/medical personnel to serve the ill patients to get outpatient or inpatient treatment services.
 9. **Maternity Hospital** is a specialized hospital for childbirth, has specialist inspection service to pregnancy, childbirth, hospitalization and outpatient for mothers and children that is under the supervision of an obstetrician.
 10. **Maternity House** is health care facility with a license as a maternity house, equipped with prenatal care, childbirth and examination of mothers and children which is under the supervision of a senior midwife.
 11. **Polyclinic** is a health facility in which to get outpatient services, usually under the control of doctor/medical personnel.
 12. **Public Health Center** is technical implementation unit of regency health department that have

kota yang mempunyai fungsi utama sebagai penyelenggara pelayanan kesehatan tingkat pertama. Wilayah kerja puskesmas maksimal adalah satu kecamatan dan untuk dapat menjangkau wilayah kerjanya, puskesmas mempunyai jaringan pelayanan yang meliputi unit Puskesmas Pembantu (Pustu), unit Puskesmas Keliling (Puskel), dan unit bidan desa/komunitas (Peraturan Menteri Kesehatan RI No. 75 Tahun 2014 Tentang Pusat Kesehatan Masyarakat).

13. Apotek adalah suatu tempat tertentu yang digunakan untuk melakukan pekerjaan kefarmasian, dan penyaluran/penjualan obat atau bahan farmasi dan perbekalan kesehatan lainnya kepada masyarakat yang dikelola oleh tenaga apoteker (Peraturan Menteri Kesehatan RI No. 1332 Tahun 2002 Tentang Perubahan Atas Peraturan Menteri Kesehatan RI No. 922/MENKES/PER/X/1993 Tentang Ketentuan dan Tata Cara Pemberian Izin Apotek).

14. Indeks Pembangunan Manusia (IPM) menjelaskan bagaimana penduduk dapat mengakses hasil pembangunan dalam memperoleh pendapatan, kesehatan, pendidikan dan sebagainya. IPM diperkenalkan oleh UNDP pada tahun 1990 dan dipublikasikan secara berkala dalam laporan tahunan Human Development Report (HDR). IPM

the primary function as a first-level health care providers. The working area standard of public health center is one district and to reach their working areas, public health centers have a service network covering subsidiary of public health center, mobile public health center units, and midwife units (Regulation of the Minister of Health of Indonesia Number 75 Year 2014 about Public Health Center).

13. Pharmacy is a specific place that is used for pharmaceutical jobs, and distribution/sale of drugs/ pharmaceuticals and other medical supplies to people that are administered by trained pharmacist (Regulation of the Minister of Health of Indonesia Number 1332 Year 2002 about the Changes of Regulation of the Minister of Health of Indonesia Number 922/MENKES/PER/X/1993 about Pro-vision and Procedures for Administration of Licensed Pharmacies).

14. The Human Development Index (HDI) explains how people can access development results in obtaining income, health, education and so forth. HDI was introduced by United Nations Development Programme (UNDP) in 1990 and published periodically in the annual report of the Human Development Report. HDI was formed by three basic dimensions:

dibentuk oleh 3 (tiga) dimensi dasar: Umur panjang dan hidup sehat; pengetahuan; dan standar hidup layak.

a long and healthy life; knowledge; and a decent standard of living.

<https://purwakartakab.bps.go.id>

ULASAN**DESCRIPTION****Kesehatan**

Fasilitas kesehatan yang dimiliki Kabupaten Purwakarta di antaranya adalah 10 rumah sakit umum dan 0 rumah sakit khusus. Selain itu, terdapat 20 Puskesmas. Juga terdapat 3.049 unit posyandu yang tersebar di seluruh kecamatan di Kabupaten Purwakarta.

Kemiskinan

Garis kemiskinan di Kabupaten Purwakarta tahun 2019 adalah Rp 367.273. Angka ini meningkat dibandingkan garis kemiskinan tahun sebelumnya, yaitu Rp 352.061,00.

Jumlah penduduk miskin di Kabupaten Purwakarta tahun 2019 adalah sebanyak 71.860 orang atau sebesar 7,48% dari penduduk Kabupaten Purwakarta. Jumlah ini mengalami penurunan jika dibandingkan dengan tahun sebelumnya, yaitu 352.061 orang.

Indeks Pembangunan Manusia

Indeks Pembangunan Manusia (IPM) Kabupaten Purwakarta tahun 2019 adalah 70,67. Indeks ini dijelaskan dengan komponen Usia Harapan Hidup (UHH) 70,80 tahun, Harapan Lama sekolah 12,10, Rata-rata lama sekolah adalah 7,92 tahun, serta pengeluaran per kapita 11.819 ribu rupiah.

Health

Health facilities owned by Purwakarta Regency include 10 public hospitals and 0 specialty hospitals. In addition, there are 20 Puskesmas. There were also 3,049 posyandu units spread across all sub-districts in Purwakarta Regency.

Poverty

The poverty line in Purwakarta Regency in 2019 is Rp. 367,273. This figure increased compared to the previous year's poverty line, which was Rp 352,061.00.

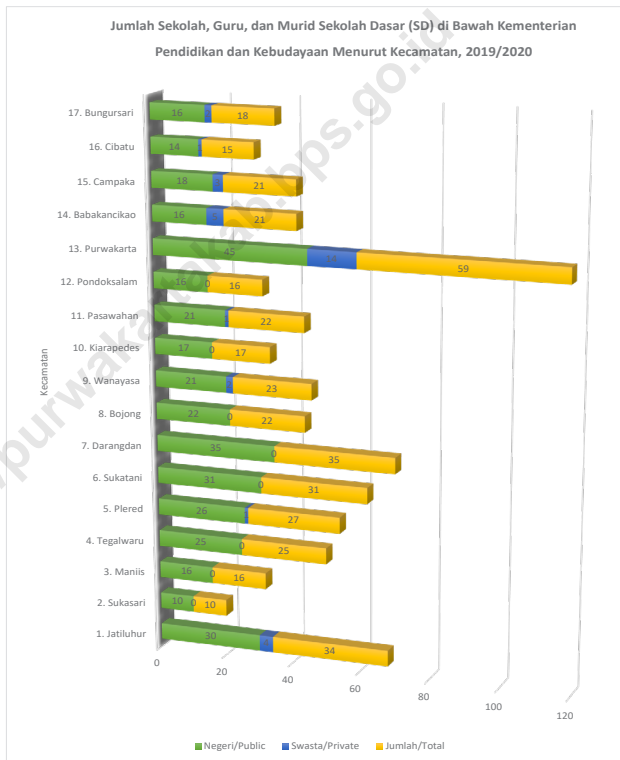
The number of poor people in Purwakarta Regency in 2019 was as many as 71,860 people or 7.48% of the population of Purwakarta Regency. This number has decreased compared to the previous year, which was 352,061 people.

Human Development Index

The Human Development Index (HDI) of Purwakarta Regency in 2019 is 70.67. This index is explained by the component of Life Expectancy (UHH) of 70.80 years, Hope of Old School Age 12.10, The average length of schooling is 7.92 years, and expenditure per capita of 11,819 thousand rupiah.

Gambar 4.1
Figures

Jumlah Sekolah, Guru, dan Murid Sekolah Dasar (SD) di Bawah Kementerian Pendidikan dan Kebudayaan Menurut Kecamatan, 2018/2019 dan 2019/2020
Number of Schools, Teachers, and Pupils in Primary Schools Under The Ministry of Education and Culture by Subdistrict, 2018/2019 and 2019/2020

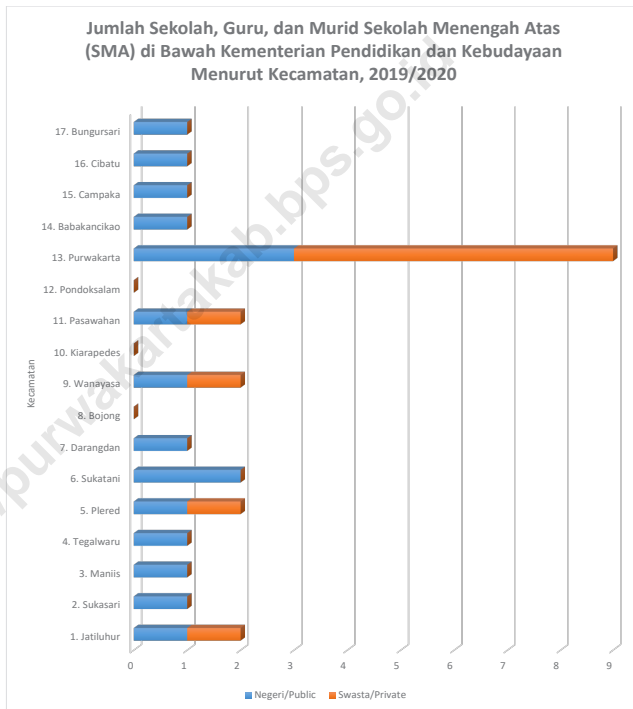


Catatan/Note: ¹ Jumlah guru termasuk kepala sekolah dan guru/The total of teachers including headmaster and teacher

Sumber/Source: Kementerian Pendidikan dan Kebudayaan, Data Semester Ganji/Ministry of Educations and Culture, Odd Semester Data

Gambar 4.2
Figures

Jumlah Sekolah, Guru, dan Murid Sekolah Menengah Atas (SMA) di Bawah Kementerian Pendidikan dan Kebudayaan Menurut Kecamatan, 2019/2020
Number of Schools, Teachers, and Pupils in Senior High Schools Under The Ministry of Education and Culture by Subdistrict, 2019/2020



Sumber/Source : Kementerian Pendidikan dan Kebudayaan, Data Semester Ganjil/Ministry of Educations and Culture, Odd Semester Data

4.1 PENDIDIKAN EDUCATION

Tabel
Table 4.1.1

Jumlah Sekolah, Guru, dan Murid Taman Kanak-Kanak (TK) di Bawah Kementerian Pendidikan dan Kebudayaan Menurut Kecamatan di Kabupaten Purwakarta, 2018/2019 dan 2019/2020
Number of Schools, Teachers, and Pupils in Kindergarten Under The Ministry of Education and Culture by Subdistrict in Purwakarta Regency, 2018/2019 dan 2019/2020

Kecamatan Subdistrict	Sekolah/Schools					
	Negeri/Public		Swasta/Private		Jumlah/Total	
	2018/2019	2019/2020	2018/2019	2019/2020	2018/2019	2019/2020
(1)	(2)	(3)	(4)	(5)	(6)	(7)
1. Jatiluhur	9	9	9	9
2. Sukasari	5	5	5	5
3. Maniis	1	1	3	3	4	4
4. Tegalwaru	8	8	8	8
5. Plered	1	1	9	9	10	10
6. Sukatani	12	12	12	12
7. Darangdan	7	7	7	7
8. Bojong	3	3	3	3
9. Wanayasa	7	7	7	7
10. Kiarapedes	7	7	7	7
11. Pasawahan	9	9	9	9
12. Pondoksalam	2	2	2	2
13. Purwakarta	1	1	52	52	53	53
14. Babakancikao	11	11	11	11
15. Campaka	8	8	8	8
16. Cibatuh	4	4	4	4
17. Bungursari	14	14	14	14
Kabupaten Purwakarta Purwakarta Regency	3	3	170	170	173	173

Lanjutan Tabel/*Continued Table 4.1.1*

Kecamatan Subdistrict	Guru ¹ /Teachers ¹					
	Negeri/Public		Swasta/Private		Jumlah/Total	
	2018/2019	2019/2020	2018/2019	2019/2020	2018/2019	2019/2020
(1)	(8)	(9)	(10)	(11)	(12)	(13)
1. Jatiluhur	13	45	13	45
2. Sukasari	8	11	8	11
3. Maniis	...	4	11	10	11	14
4. Tegalwaru	12	18	12	18
5. Plered	...	6	43	51	43	57
6. Sukatani	23	25	23	25
7. Darangdan	17	21	17	21
8. Bojong	5	10	5	10
9. Wanayasa	17	25	17	25
10. Kiarapedes	13	18	13	18
11. Pasawahan	20	28	20	28
12. Pondoksalam	5	5	5	5
13. Purwakarta	...	6	166	247	166	253
14. Babakancikao	21	30	21	30
15. Campaka	14	24	14	24
16. Cibatu	5	6	5	6
17. Bungursari	33	43	33	43
Kabupaten Purwakarta Purwakarta Regency	...	16	426	617	426	633

Catatan/Note: ¹ Jumlah guru termasuk kepala sekolah dan guru/*The total of teachers including headmaster and teacher*

Sumber/Source: Kementerian Pendidikan dan Kebudayaan, Data Semester Ganjil/*Ministry of Educations and Culture, Odd Semester Data*

Lanjutan Tabel/*Continued Table 4.1.1*

Kecamatan Subdistrict	Murid/Pupils					
	Negeri/Public		Swasta/Private		Jumlah/Total	
	2018/2019	2019/2020	2018/2019	2019/2020	2018/2019	2019/2020
(1)	(14)	(15)	(16)	(17)	(18)	(19)
1. Jatiluhur	196	245	196	245
2. Sukasari	107	109	107	109
3. Maniis	48	48	173	143	221	191
4. Tegalwaru	226	224	226	224
5. Plered	39	39	572	633	611	672
6. Sukatani	386	365	386	365
7. Darangdan	211	244	211	244
8. Bojong	135	83	135	83
9. Wanayasa	287	241	287	241
10. Kiarapedes	151	154	151	154
11. Pasawahan	291	252	291	252
12. Pondoksalam	44	43	44	43
13. Purwakarta	44	45	2 436	2 544	2 480	2 589
14. Babakancikao	221	224	221	224
15. Campaka	233	261	233	261
16. Cibatu	84	87	84	87
17. Bungursari	437	457	437	457
Kabupaten Purwakarta Purwakarta Regency	131	132	6 190	6 309	6 321	6 441

Catatan/Note: ¹ Jumlah guru termasuk kepala sekolah dan guru/The total of teachers including headmaster and teacher

Sumber/Source: Kementerian Pendidikan dan Kebudayaan, Data Semester Ganji/Ministry of Educations and Culture, Odd Semester Data

Tabel
Table 4.1.2

**Jumlah Sekolah, Guru, dan Murid Raudatul Athfal (RA)
di Bawah Kementerian Agama Menurut Kecamatan di
Kabupaten Purwakarta, 2018/2019 dan 2019/2020**
*Number of Schools, Teachers, and Pupils in Raudatul Athfal
(RA) Under The Ministry of Religious Affairs by Subdistrict in
Purwakarta Regency, 2018/2019 dan 2019/2020*

Kecamatan Subdistrict	Sekolah/Schools		Guru/Teachers		Murid/Pupils	
	2018/2019	2019/2020	2018/2019	2019/2020	2018/2019	2019/2020
(1)	(2)	(3)	(4)	(5)	(6)	(7)
1. Jatiluhur	17	17	74	81	724	668
2. Sukasari	2	2	1	2	39	66
3. Maniis	11	11	35	29	509	465
4. Tegalwaru	16	17	50	45	619	773
5. Plered	23	23	115	98	1162	1245
6. Sukatani	17	17	67	74	753	697
7. Darangdan	1	2	12	10	92	95
8. Bojong	8	8	39	34	437	345
9. Wanayasa	8	8	29	26	267	266
10. Kiarapedes	2	3	6	10	67	103
11. Pasawahan	12	12	52	52	444	467
12. Pondoksalam	8	8	16	22	238	252
13. Purwakarta	42	42	214	205	1589	1568
14. Babakancikao	17	17	72	75	637	614
15. Campaka	12	13	60	73	563	497
16. Cibatu	8	8	27	21	279	339
17. Bungursari	17	17	58	55	747	809
Kabupaten Purwakarta Purwakarta Regency	221	225	927	912	9166	9269

Catatan/Note: ...

Sumber/Source: Kementerian Agama Kabupaten Purwakarta, Data Semester Ganjil/Ministry of Religious Affairs, Odd Semester Data

Tabel
Table 4.1.3

**Jumlah Sekolah, Guru, dan Murid Sekolah Dasar (SD)
di Bawah Kementerian Pendidikan dan Kebudayaan
Menurut Kecamatan di Kabupaten Purwakarta,
2018/2019 dan 2019/2020**

**Number of Schools, Teachers, and Pupils in Primary Schools
Under The Ministry of Education and Culture by Subdistrict
in Purwakarta Regency, 2018/2019 dan 2019/2020**

Kecamatan Subdistrict	Sekolah/Schools					
	Negeri/Public		Swasta/Private		Jumlah/Total	
	2018/2019	2019/2020	2018/2019	2019/2020	2018/2019	2019/2020
(1)	(2)	(3)	(4)	(5)	(6)	(7)
1. Jatiluhur	30	30	3	4	33	34
2. Sukasari	10	10	-	-	10	10
3. Maniis	16	16	-	-	16	16
4. Tegalwaru	25	25	-	-	25	25
5. Plered	26	26	1	1	27	27
6. Sukatani	31	31	-	-	31	31
7. Darangdan	35	35	-	-	35	35
8. Bojong	22	22	-	-	22	22
9. Wanayasa	21	21	1	2	22	23
10. Kiarapedes	17	17	-	-	17	17
11. Pasawahan	21	21	1	1	22	22
12. Pondoksalam	16	16	-	-	16	16
13. Purwakarta	45	45	13	14	58	59
14. Babakancikao	16	16	5	5	21	21
15. Campaka	18	18	3	3	21	21
16. Cibatuh	13	13	1	1	14	14
17. Bungursari	16	16	2	2	18	18
Kabupaten Purwakarta Purwakarta Regency	378	378	30	33	408	411

Lanjutan Tabel/*Continued Table* 4.1.3

Kecamatan Subdistrict	Guru ¹ /Teachers ¹					
	Negeri/Public		Swasta/Private		Jumlah/Total	
	2018/2019	2019/2020	2018/2019	2019/2020	2018/2019	2019/2020
(1)	(8)	(9)	(10)	(11)	(12)	(13)
1. Jatiluhur	290	307	19	36	309	343
2. Sukasari	87	99	-	-	87	99
3. Maniis	184	200	-	-	184	200
4. Tegalwaru	223	250	-	-	223	250
5. Plered	315	333	4	6	319	339
6. Sukatani	291	312	-	-	291	312
7. Darangdan	324	341	-	-	324	341
8. Bojong	217	230	-	-	217	230
9. Wanayasa	197	208	8	11	205	219
10. Kiarapedes	146	161	-	-	146	161
11. Pasawahan	240	253	9	7	249	260
12. Pondoksalam	124	143	-	-	124	143
13. Purwakarta	829	813	260	286	1 089	1 099
14. Babakancikao	174	189	45	50	219	239
15. Campaka	169	181	21	21	190	202
16. Cibatu	131	144	3	3	134	147
17. Bungursari	166	176	11	14	177	190
Kabupaten Purwakarta Purwakarta Regency	4 107	4 340	380	434	4 487	4 774

Catatan/Note: ¹ Jumlah guru termasuk kepala sekolah dan guru/*The total of teachers including headmaster and teacher*

Sumber/Source: Kementerian Pendidikan dan Kebudayaan, Data Semester Ganji/*Ministry of Educations and Culture, Odd Semester Data*

Lanjutan Tabel/Continued Table 4.1.3

Kecamatan Subdistrict	Murid/Pupils					
	Negeri/Public		Swasta/Private		Jumlah/Total	
	2018/2019	2019/2020	2018/2019	2019/2020	2018/2019	2019/2020
(1)	(14)	(15)	(16)	(17)	(18)	(19)
1. Jatiluhur	6 640	6 740	174	382	6 814	7 122
2. Sukasari	1 902	1 954	-	-	1 902	1 954
3. Maniis	4 378	4 391	-	-	4 378	4 391
4. Tegalwaru	4 812	4 861	-	-	4 812	4 861
5. Plered	7 646	7 750	131	146	7 777	7 896
6. Sukatani	8 404	8 499	-	-	8 404	8 499
7. Darangdan	7 529	7 534	-	-	7 529	7 534
8. Bojong	4 559	4 497	-	-	4 559	4 497
9. Wanayasa	3 695	3 727	154	204	3 849	3 931
10. Kiarapedes	2 399	2 484	-	-	2 399	2 484
11. Pasawahan	4 626	4 753	151	167	4 777	4 920
12. Pondoksalam	2 441	2 477	-	-	2 441	2 477
13. Purwakarta	17 715	17 325	5 089	5 316	22 804	22 641
14. Babakancikao	3 950	3 983	826	874	4 776	4 857
15. Campaka	4 098	4 263	297	368	4 395	4 631
16. Cibatu	2 701	2 756	59	48	2 760	2 804
17. Bungursari	4 213	4 244	192	184	4 405	4 428
Kabupaten Purwakarta Purwakarta Regency	91 708	92 238	7 073	7 689	98 781	99 927

Catatan/Note: ¹ Jumlah guru termasuk kepala sekolah dan guru/The total of teachers including headmaster and teacher

Sumber/Source: Kementerian Pendidikan dan Kebudayaan, Data Semester Ganji/Ministry of Educations and Culture, Odd Semester Data

Tabel
Table 4.1.4

Jumlah Sekolah, Guru, dan Murid Madrasah Ibtidaiyah (MI) di Bawah Kementerian Agama Menurut Kecamatan Menurut Kecamatan di Kabupaten Purwakarta, 2018/2019 dan 2019/2020
Number of Schools, Teachers, and Pupils in Madrasah Ibtidaiyah (MI) Under The Ministry of Religious Affairs by Subdistrict in Purwakarta Regency, 2018/2019 dan 2019/2020

Kecamatan Subdistrict	Sekolah/Schools		Guru/Teachers		Murid/Pupils	
	2018/2019	2019/2020	2018/2019	2019/2020	2018/2019	2019/2020
(1)	(2)	(3)	(4)	(5)	(6)	(7)
1. Jatiluhur	2	2	23	23	391	391
2. Sukasari	1	1	10	10	152	152
3. Maniis	3	3	10	10	187	187
4. Tegalwaru	9	9	52	52	964	964
5. Plered	8	9	79	79	1312	1312
6. Sukatani	4	4	30	30	471	471
7. Darangdan	1	1	8	8	137	137
8. Bojong	7	7	78	78	1482	1482
9. Wanayasa	7	7	68	68	869	869
10. Kiarapedes	1	2	16	16	235	235
11. Pasawahan	-	-	-	-	-	-
12. Pondoksalam	3	3	31	31	446	446
13. Purwakarta	1	1	30	30	341	341
14. Babakancikao	-	-	-	-	-	-
15. Campaka	1	1	16	16	231	231
16. Cibatu	3	3	27	27	579	579
17. Bungursari	3	3	56	56	844	844
Kabupaten Purwakarta Purwakarta Regency	54	55	534	534	8641	8641

Catatan/Note: ...

Sumber/Source: Kementerian Agama Kabupaten Purwakarta, Data Semester Ganjil/Ministry of Religious Affairs, Odd Semester Data

Tabel
Table 4.1.5

Jumlah Sekolah, Guru, dan Murid Sekolah Menengah Pertama (SMP) di Bawah Kementerian Pendidikan dan Kebudayaan Menurut Kecamatan di Kabupaten Purwakarta, 2018/2019 dan 2019/2020
Number of Schools, Teachers, and Pupils in Junior High Schools Under The Ministry of Education and Culture by Subdistrict in Purwakarta Regency, 2018/2019 dan 2019/2020

Kecamatan Subdistrict	Sekolah/Schools					
	Negeri/Public		Swasta/Private		Jumlah/Total	
	2018/2019	2019/2020	2018/2019	2019/2020	2018/2019	2019/2020
(1)	(2)	(3)	(4)	(5)	(6)	(7)
1. Jatiluhur	4	4	1	1	5	5
2. Sukasari	6	6	-	-	6	6
3. Maniis	4	4	-	-	4	4
4. Tegalwaru	6	6	2	2	8	8
5. Plered	5	5	3	4	8	9
6. Sukatani	9	9	1	1	10	10
7. Darangdan	8	8	-	-	8	8
8. Bojong	4	4	-	-	4	4
9. Wanayasa	4	4	2	2	6	6
10. Kiarapedes	3	3	-	-	3	3
11. Pasawahan	3	3	2	2	5	5
12. Pondoksalam	3	3	-	-	3	3
13. Purwakarta	10	10	10	10	20	20
14. Babakancikao	3	3	3	3	6	6
15. Campaka	3	3	2	2	5	5
16. Cibatu	4	3	-	-	4	3
17. Bungursari	2	2	1	1	3	3
Kabupaten Purwakarta Purwakarta Regency	81	80	27	28	108	108

Lanjutan Tabel/*Continued Table* 4.1.5

Kecamatan Subdistrict	Guru ¹ /Teachers ¹					
	Negeri/Public		Swasta/Private		Jumlah/Total	
	2018/2019	2019/2020	2018/2019	2019/2020	2018/2019	2019/2020
(1)	(8)	(9)	(10)	(11)	(12)	(13)
1. Jatiluhur	63	57	14	12	77	69
2. Sukasari	40	50	-	-	40	50
3. Maniis	74	65	-	-	74	65
4. Tegalwaru	77	93	9	9	86	102
5. Plered	93	102	29	39	122	141
6. Sukatani	137	128	12	20	149	148
7. Darangdan	119	136	-	-	119	136
8. Bojong	65	70	-	-	65	70
9. Wanayasa	83	80	16	36	99	116
10. Kiarapedes	35	44	-	-	35	44
11. Pasawahan	76	90	11	15	87	105
12. Pondoksalam	46	41	-	-	46	41
13. Purwakarta	383	400	84	97	467	497
14. Babakancikao	70	74	10	17	80	91
15. Campaka	69	73	9	11	78	84
16. Cibatu	46	48	-	-	46	48
17. Bungursari	72	67	4	7	76	74
Kabupaten Purwakarta Purwakarta Regency	1 548	1 618	198	263	1 746	1 881

Catatan/Note: ¹ Jumlah guru termasuk kepala sekolah dan guru/*The total of teachers including headmaster and teacher*

Sumber/Source: Kementerian Pendidikan dan Kebudayaan, Data Semester Ganjil/*Ministry of Educations and Culture, Odd Semester Data*

Lanjutan Tabel/Continued Table 4.1.5

Kecamatan Subdistrict	Murid/Students					
	Negeri/Public		Swasta/Private		Jumlah/Total	
	2018/2019	2019/2020	2018/2019	2019/2020	2018/2019	2019/2020
(1)	(14)	(15)	(16)	(17)	(18)	(19)
1. Jatiluhur	1 573	1 437	36	23	1 609	1 460
2. Sukasari	732	720	-	-	732	720
3. Maniis	1 596	1 386	-	-	1 596	1 386
4. Tegalwaru	1 884	1 670	379	550	2 263	2 220
5. Plered	2 145	2 040	327	676	2 472	2 716
6. Sukatani	2 821	2 591	372	466	3 193	3 057
7. Darangdan	3 314	3 180	-	-	3 314	3 180
8. Bojong	1 851	1 774	-	-	1 851	1 774
9. Wanayasa	1 729	1 571	804	984	2 533	2 555
10. Kiarapedes	1 050	901	-	-	1 050	901
11. Pasawahan	2 161	2 081	147	175	2 308	2 256
12. Pondoksalam	831	811	-	-	831	811
13. Purwakarta	8 846	8 554	1 608	1 772	10 454	10 326
14. Babakancikao	1 417	1 512	138	154	1 555	1 666
15. Campaka	1 583	1 631	277	371	1 860	2 002
16. Cibatu	852	851	-	-	852	851
17. Bungursari	1 768	1 813	60	60	1 828	1 873
Kabupaten Purwakarta Purwakarta Regency	36 153	34 523	4 148	5 231	40 301	39 754

Catatan/Note: ¹ Jumlah guru termasuk kepala sekolah dan guru/The total of teachers including headmaster and teacher

Sumber/Source: Kementerian Pendidikan dan Kebudayaan, Data Semester Ganjil/Ministry of Educations and Culture, Odd Semester Data

Tabel
Table 4.1.6

Jumlah Sekolah, Guru, dan Murid Madrasah Tsanawiyah (MTs) di Bawah Kementerian Agama Menurut Kecamatan di Kabupaten Purwakarta, 2018/2019 dan 2019/2020
Number of Schools, Teachers, and Pupils in Madrasah Tsanawiyah (MTs) Under The Ministry of Religious Affairs by Subdistrict in Purwakarta Regency, 2018/2019 dan 2019/2020

Kecamatan Subdistrict	Sekolah/Schools		Guru/Teachers		Murid/Students	
	2018/2019	2019/2020	2018/2019	2019/2020	2018/2019	2019/2020
(1)	(2)	(3)	(4)	(5)	(6)	(7)
1. Jatiluhur	5	5	72	72	857	857
2. Sukasari	1	1	15	15	152	152
3. Maniis	3	3	34	34	325	325
4. Tegalwaru	5	5	70	70	1227	1227
5. Plered	6	6	110	110	1740	1740
6. Sukatani	2	2	28	28	183	183
7. Darangdan	2	3	36	36	466	466
8. Bojong	5	5	69	69	1334	1334
9. Wanayasa	5	5	105	105	2680	2680
10. Kiarapedes	1	1	9	9	58	58
11. Pasawahan	2	2	33	33	321	321
12. Pondoksalam	3	3	37	37	252	252
13. Purwakarta	6	7	107	107	2622	2622
14. Babakancikao	-	-	-	-	-	-
15. Campaka	1	1	26	26	332	332
16. Cibatu	3	3	58	58	668	668
17. Bungursari	2	2	14	14	146	146
Kabupaten Purwakarta Purwakarta Regency	52	54	823	823	13363	13363

Catatan/Note: ...

Sumber/Source: Kementerian Agama Kabupaten Purwakarta, Data Semester Ganjil/Ministry of Religious Affairs, Odd Semester Data

Tabel
Table 4.1.7

Jumlah Sekolah, Guru, dan Murid Sekolah Menengah Atas (SMA) di Bawah Kementerian Pendidikan dan Kebudayaan Menurut Kecamatan di Kabupaten Purwakarta, 2018/2019 dan 2019/2020
Number of Schools, Teachers, and Pupils in Senior High Schools Under The Ministry of Education and Culture by Subdistrict in Purwakarta Regency, 2018/2019 dan 2019/2020

Kecamatan Subdistrict	Sekolah/Schools					
	Negeri/Public		Swasta/Private		Jumlah/Total	
	2018/2019	2019/2020	2018/2019	2019/2020	2018/2019	2019/2020
(1)	(2)	(3)	(4)	(5)	(6)	(7)
1. Jatiluhur	1	1	1	1	2	2
2. Sukasari	1	1	-	-	1	1
3. Maniis	1	1	-	-	1	1
4. Tegalwaru	1	1	-	-	1	1
5. Plered	1	1	1	1	2	2
6. Sukatani	2	2	-	-	2	2
7. Darangdan	1	1	-	-	1	1
8. Bojong	-	-	-	-	-	-
9. Wanayasa	1	1	-	1	1	2
10. Kiarapedes	-	-	-	-	-	-
11. Pasawahan	1	1	1	1	2	2
12. Pondoksalam	-	-	-	-	-	-
13. Purwakarta	3	3	5	6	8	9
14. Babakancikao	1	1	-	-	1	1
15. Campaka	1	1	-	-	1	1
16. Cibatuh	1	1	-	-	1	1
17. Bungursari	1	1	-	-	1	1
Kabupaten Purwakarta Purwakarta Regency	17	17	8	10	25	27

Lanjutan Tabel/*Continued Table* 4.1.7

Kecamatan Subdistrict	Guru ¹ /Teachers ¹					
	Negeri/Public		Swasta/Private		Jumlah/Total	
	2018/2019	2019/2020	2018/2019	2019/2020	2018/2019	2019/2020
(1)	(8)	(9)	(10)	(11)	(12)	(13)
1. Jatiluhur	44	40	10	10	54	50
2. Sukasari	15	15	-	-	15	15
3. Maniis	23	24	-	-	23	24
4. Tegalwaru	30	31	-	-	30	31
5. Plered	30	32	5	7	35	39
6. Sukatani	42	48	-	-	42	48
7. Darangdan	38	37	-	-	38	37
8. Bojong	-	-	-	-	-	-
9. Wanayasa	43	44	-	5	43	49
10. Kiarapedes	-	-	-	-	-	-
11. Pasawahan	37	38	1	2	38	40
12. Pondoksalam	-	-	-	-	-	-
13. Purwakarta	168	168	40	54	208	222
14. Babakancikao	13	16	-	-	13	16
15. Campaka	31	30	-	-	31	30
16. Cibatu	24	24	-	-	24	24
17. Bungursari	40	41	-	-	40	41
Kabupaten Purwakarta Purwakarta Regency	578	588	56	78	634	666

Catatan/Note: ¹ Jumlah guru termasuk kepala sekolah dan guru/*The total of teachers including headmaster and teacher*

Sumber/Source: Kementerian Pendidikan dan Kebudayaan, Data Semester Ganjil/Ministry of Educations and Culture, Odd Semester Data

Lanjutan Tabel/Continued Table 4.1.7

Kecamatan Subdistrict	Murid/Students					
	Negeri/Public		Swasta/Private		Jumlah/Total	
	2018/2019	2019/2020	2018/2019	2019/2020	2018/2019	2019/2020
(1)	(14)	(15)	(16)	(17)	(18)	(19)
1. Jatiluhur	925	1 001	7	9	932	1 010
2. Sukasari	468	216	-	-	468	216
3. Maniis	549	562	-	-	549	562
4. Tegalwaru	661	549	-	-	661	549
5. Plered	953	934	84	71	1 037	1 005
6. Sukatani	1 036	938	-	-	1 036	938
7. Darangdan	1 024	881	-	-	1 024	881
8. Bojong	-	-	-	-	-	-
9. Wanayasa	986	923	-	19	986	942
10. Kiarapedes	-	-	-	-	-	-
11. Pasawahan	1 013	961	27	32	1 040	993
12. Pondoksalam	-	-	-	-	-	-
13. Purwakarta	3 521	3 193	1 100	1 179	4 621	4 372
14. Babakancikao	207	206	-	-	207	206
15. Campaka	929	850	-	-	929	850
16. Cibatu	813	795	-	-	813	795
17. Bungursari	896	886	-	-	896	886
Kabupaten Purwakarta Purwakarta Regency	13 981	12 895	1 218	1 310	15 199	14 205

Catatan/Note: ¹ Jumlah guru termasuk kepala sekolah dan guru/The total of teachers including headmaster and teacher

Sumber/Source: Kementerian Pendidikan dan Kebudayaan, Data Semester Ganjil/Ministry of Educations and Culture, Odd Semester Data

Tabel
Table 4.1.8

Jumlah Sekolah, Guru, dan Murid Sekolah Menengah Kejuruan (SMK) di Bawah Kementerian Pendidikan dan Kebudayaan Menurut Kecamatan di Kabupaten Purwakarta, 2018/2019 dan 2019/2020
Number of Schools, Teachers, and Pupils in Vocational High Schools Under The Ministry of Education and Culture by Subdistrict in Purwakarta Regency, 2018/2019 dan 2019/2020

Kecamatan Subdistrict	Sekolah/Schools		Guru/Teachers		Murid/Students	
	2018/2019	2019/2020	2018/2019	2019/2020	2018/2019	2019/2020
(1)	(2)	(3)	(4)	(5)	(6)	(7)
1. Jatiluhur	3	3	40	43	785	842
2. Sukasari	-	-	-	-	-	-
3. Maniis	2	2	26	24	468	485
4. Tegalwaru	3	3	36	44	1 000	1 048
5. Plered	3	3	82	83	1 921	1 778
6. Sukatani	6	6	107	114	2 234	2 054
7. Darangdan	2	2	17	30	322	357
8. Bojong	2	2	65	63	1 843	1 593
9. Wanayasa	2	2	25	25	366	569
10. Kiarapedes	1	1	22	27	510	476
11. Pasawahan	2	2	16	28	517	556
12. Pondoksalam	-	-	-	-	-	-
13. Purwakarta	20	20	335	316	5 858	5 724
14. Babakancikao	6	6	208	188	3 763	3 514
15. Campaka	2	2	28	37	589	680
16. Cibatu	1	1	39	36	832	843
17. Bungursari	3	3	24	39	529	521
Kabupaten Purwakarta Purwakarta Regency	58	58	1 070	1 097	21 537	21 040

Catatan/Note: ¹ Jumlah guru termasuk kepala sekolah dan guru/The total of teachers including headmaster and teacher

Sumber/Source: Kementerian Pendidikan dan Kebudayaan, Data Semester Ganjil/Ministry of Educations and Culture, Odd Semester Data

Tabel
Table 4.1.9

**Jumlah Sekolah, Guru, dan Murid Madrasah Aliyah (MA)
di Bawah Kementerian Agama Menurut Kecamatan di
Kabupaten Purwakarta, 2018/2019 dan 2019/2020**
*Number of Schools, Teachers, and Pupils in Madrasah Aliyah
(MA) Under the Ministry of Religious Affairs by Subdistrict in
Purwakarta Regency, 2018/2019 dan 2019/2020*

Kecamatan Subdistrict	Sekolah/Schools					
	Negeri/Public		Swasta/Private		Jumlah/Total	
	2018/2019	2019/2020	2018/2019	2019/2020	2018/2019	2019/2020
(1)	(2)	(3)	(4)	(5)	(6)	(7)
1. Jatiluhur	-	-	4	4	4	4
2. Sukasari	-	-	-	-	-	-
3. Maniis	-	-	2	2	2	2
4. Tegalwaru	-	-	2	2	2	2
5. Plered	-	-	4	4	4	4
6. Sukatani	-	-	1	1	1	1
7. Darangdan	-	-	2	3	2	3
8. Bojong	-	-	2	3	2	3
9. Wanayasa	-	-	4	4	4	4
10. Kiarapedes	-	-	2	1	2	1
11. Pasawahan	-	-	1	1	1	1
12. Pondok salam	-	-	-	-	-	-
13. Purwakarta	1	1	4	4	5	5
14. Babakancikao	-	-	-	-	-	-
15. Campaka	-	-	1	1	1	1
16. Cibatuh	-	-	1	1	1	1
17. Bungursari	-	-	1	1	1	1
Kabupaten Purwakarta Purwakarta Regency	1	1	27	28	28	29

Lanjutan Tabel/Continued Table 4.1.9

Kecamatan Subdistrict	Guru ¹ /Teachers ¹					
	Negeri/Public		Swasta/Private		Jumlah/Total	
	2018/2019	2019/2020	2018/2019	2019/2020	2018/2019	2019/2020
(1)	(8)	(9)	(10)	(11)	(12)	(13)
1. Jatiluhur	-	-	54	54	54	54
2. Sukasari	-	-	-	-	-	-
3. Maniis	-	-	29	29	29	29
4. Tegalwaru	-	-	22	22	22	22
5. Plered	-	-	63	63	63	63
6. Sukatani	-	-	14	14	14	14
7. Darangdan	-	-	20	20	20	20
8. Bojong	-	-	17	17	17	17
9. Wanayasa	-	-	71	71	71	71
10. Kiarapedes	-	-	1	1	1	1
11. Pasawahan	-	-	11	11	11	11
12. Pondoksalam	-	-	-	-	-	-
13. Purwakarta	61	61	47	47	108	108
14. Babakancikao	-	-	-	-	-	-
15. Campaka	-	-	18	18	18	18
16. Cibatu	-	-	2	2	2	2
17. Bungursari	-	-	-	-	-	-
Kabupaten Purwakarta Purwakarta Regency	61	61	369	369	430	430

Catatan/Note: ...

Sumber/Source: Kementerian Agama Kabupaten Purwakarta, Data Semester Ganjil/Ministry of Religious Affairs, Odd Semester Data

Lanjutan Tabel/*Continued Table 4.1.9*

Kecamatan Subdistrict	Murid/Students					
	Negeri/Public		Swasta/Private		Jumlah/Total	
	2018/2019	2019/2020	2018/2019	2019/2020	2018/2019	2019/2020
(1)	(14)	(15)	(16)	(17)	(18)	(19)
1. Jatiluhur	-	-	541	541	541	541
2. Sukasari	-	-	-	-	-	-
3. Maniis	-	-	157	157	157	157
4. Tegalwaru	-	-	464	464	464	464
5. Plered	-	-	652	652	652	652
6. Sukatani	-	-	51	51	51	51
7. Darangdan	-	-	206	206	206	206
8. Bojong	-	-	379	379	379	379
9. Wanayasa	-	-	1595	1595	1595	1595
10. Kiarapedes	-	-	51	51	51	51
11. Pasawahan	-	-	190	190	190	190
12. Pondoksalam	-	-	-	-	-	-
13. Purwakarta	970	970	674	674	1644	1644
14. Babakancikao	-	-	-	-	-	-
15. Campaka	-	-	44	44	44	44
16. Cibatu	-	-	97	97	97	97
17. Bungursari	-	-	20	20	20	20
Kabupaten Purwakarta Purwakarta Regency	970	970	5121	5121	6721	6721

Catatan/Note: ...

Sumber/Source: Kementerian Agama Kabupaten Purwakarta, Data Semester Ganjil/Ministry of Religious Affairs, Odd Semester Data

Tabel
Table 4.1.10

Jumlah Desa¹/Kelurahan yang Memiliki Fasilitas Sekolah Menurut Kecamatan dan Tingkat Pendidikan di Kabupaten Purwakarta, 2014– 2019
Number of Villages¹/Kelurahan Having Educational Facilities by Subdistrict and Educational Level in Purwakarta Regency, 2014– 2019

Kecamatan Subdistrict	SD Primary School		
	2011	2014	2018
(1)	(2)	(3)	(4)
1. Jatiluhur	10	10	10
2. Sukasari	5	5	5
3. Maniis	8	8	8
4. Tegalwaru	13	13	13
5. Plered	16	16	16
6. Sukatani	14	14	14
7. Darangdan	15	15	15
8. Bojong	14	14	14
9. Wanayasa	15	15	15
10. Kiarapedes	10	10	10
11. Pasawahan	12	12	12
12. Pondoksalam	11	11	11
13. Purwakarta	10	10	10
14. Babakancikao	9	9	9
15. Campaka	10	10	10
16. Cibatu	10	10	10
17. Bungursari	10	10	10
Kabupaten Purwakarta Purwakarta Regency	192	192	192

Lanjutan Tabel/*Continued Table 4.1.10*

Kecamatan Subdistrict	SMP Junior High School		
	2011	2014	2018
(1)	(5)	(6)	(7)
1. Jatiluhur	3	7	7
2. Sukasari	3	5	5
3. Maniis	6	8	8
4. Tegalwaru	6	7	12
5. Plered	8	8	10
6. Sukatani	8	7	11
7. Darangdan	8	10	12
8. Bojong	4	5	8
9. Wanayasa	6	6	9
10. Kiarapedes	4	5	8
11. Pasawahan	6	5	9
12. Pondoksalam	6	5	8
13. Purwakarta	8	9	8
14. Babakancikao	4	4	5
15. Campaka	4	3	7
16. Cibatu	5	5	5
17. Bungursari	4	5	5
Kabupaten Purwakarta <i>Purwakarta Regency</i>	93	104	137

Lanjutan Tabel/*Continued Table* 4.1.10

Kecamatan <i>Subdistrict</i>	SMA <i>Senior High School</i>		
	2011	2014	2018
(1)	(8)	(9)	(10)
1. Jatiluhur	1	4	4
2. Sukasari	1	1	1
3. Maniis	2	4	3
4. Tegalwaru	3	3	3
5. Plered	3	4	5
6. Sukatani	1	2	4
7. Darangdan	1	2	2
8. Bojong	-	1	1
9. Wanayasa	3	5	4
10. Kiarapedes	-	1	1
11. Pasawahan	2	1	3
12. Pondoksalam	-	-	1
13. Purwakarta	6	7	5
14. Babakancikao	-	1	2
15. Campaka	1	1	2
16. Cibatu	2	2	2
17. Bungursari	1	2	1
Kabupaten Purwakarta <i>Purwakarta Regency</i>	27	41	44

Lanjutan Tabel/Continued Table 4.1.10

Kecamatan Subdistrict	SMK Vocational School		
	2011	2014	2018
(1)	(11)	(12)	(13)
1. Jatiluhur	-	1	2
2. Sukasari	-	-	-
3. Maniis	1	1	2
4. Tegalwaru	1	1	2
5. Plered	2	3	3
6. Sukatani	2	2	3
7. Darangdan	-	-	2
8. Bojong	2	1	2
9. Wanayasa	1	2	3
10. Kiarapedes	-	-	1
11. Pasawahan	1	1	2
12. Pondoksalam	-	-	-
13. Purwakarta	5	5	6
14. Babakancikao	4	4	4
15. Campaka	-	2	2
16. Cibatu	1	1	1
17. Bungursari	-	1	3
Kabupaten Purwakarta Purwakarta Regency	20	25	38

Lanjutan Tabel/*Continued Table* 4.1.10

Kecamatan <i>Subdistrict</i>	Perguruan Tinggi <i>University</i>		
	2011	2014	2018
(1)	(14)	(15)	(16)
1. Jatiluhur	-	-	-
2. Sukasari	-	-	-
3. Maniis	-	-	-
4. Tegalwaru	-	-	-
5. Plered	1	-	-
6. Sukatani	-	-	-
7. Darangdan	-	-	-
8. Bojong	-	-	-
9. Wanayasa	-	-	1
10. Kiarapedes	-	-	-
11. Pasawahan	3	-	-
12. Pondoksalam	2	-	-
13. Purwakarta	5	5	5
14. Babakancikao	2	3	2
15. Campaka	-	-	-
16. Cibatu	-	-	-
17. Bungursari	-	-	-
Kabupaten Purwakarta <i>Purwakarta Regency</i>	13	8	8

Catatan/*Note*: ¹ Desa pada tabel ini termasuk Unit Permukiman Transmigrasi (UPT) yang masih dibina oleh kementerian terkait dan nagari di Kabupaten/Kota Sumatera Barat/*Villages in this table include Transmigration Settlement Unit which is still fostered by the relevant ministries and the nagari in the Province of Sumatera Barat*

Sumber/*Source*: BPS, Pendataan Potensi Desa (Podes)/ *BPS—Statistics Indonesia, Village Potential Data Collection*

Tabel
Table 4.1.11

Angka Partisipasi Murni (APM) dan Angka Partisipasi Kasar (APK) Menurut Jenjang Pendidikan di Kabupaten Purwakarta, 2018 dan 2019
Net Participation Rates and Gross Participation Rates by Educational Level in Purwakarta Regency, 2018 and 2019

Jenjang Pendidikan Educational Level	Angka Partisipasi Murni (APM) Net Participation Rates		Angka Partisipasi Kasar (APK) Gross Participation Rates	
	2018	2019	2018	2019
(1)	(2)	(3)	(4)	(5)
SD/MI Elementary School	96,08	95,51	110,45	106,70
SMP/MTs Junior High School	72,59	72,42	93,61	84,76
SMA/SMK/MA Senior High School	55,35	56,07	72,50	83,25

Catatan/Note: ...

Sumber/Source: BPS, Survei Sosial Ekonomi Nasional (Susenas)/BPS-Statistics Indonesia, National Socioeconomic Survey

Tabel
Table 4.1.12

Persentase Penduduk Berumur 15 Tahun ke Atas yang Melek Huruf Menurut Kelompok Umur di Kabupaten Purwakarta, 2018 dan 2019
Percentage of Literate People Aged 15 Years and Over by Age Group in Purwakarta Regency, 2018 and 2019

Kelompok Umur Age Group	2018	2019
(1)	(2)	(3)
15-19	100,00	100,00
20-24	100,00	100,00
25-29	100,00	100,00
30-34	99,35	98,36
35-39	99,21	99,99
40-44	98,72	100,00
45-49	100,00	100,00
50+	95,81	96,74
15-24	100,00	100,00
15-44	99,57	99,74
15+	98,66	98,98
45+	96,88	97,56

Catatan/Note: ...

Sumber/Source: BPS, Survei Sosial Ekonomi Nasional (Susenas)/BPS-Statistics Indonesia, National Socioeconomic Survey

4.2 KESEHATAN HEALTH

Tabel 4.2.1 **Jumlah Desa¹/Kelurahan yang Memiliki Fasilitas Sekolah Menurut Kecamatan dan Tingkat Pendidikan di Kabupaten Purwakarta, 2014– 2019**
Number of Villages¹/Kelurahan Having Educational Facilities by Subdistrict and Educational Level in Purwakarta Regency, 2014– 2019

Kecamatan Subdistrict	Rumah Sakit Hospital		
	2011	2014	2018
(1)	(2)	(3)	(4)
1. Jatiluhur	-	1	-
2. Sukasari	-	-	-
3. Maniis	-	-	-
4. Tegalwaru	-	-	-
5. Plered	-	-	-
6. Sukatani	-	-	-
7. Darangdan	-	-	-
8. Bojong	-	-	-
9. Wanayasa	-	-	-
10. Kiarapedes	-	-	-
11. Pasawahan	-	-	-
12. Pondoksalam	1	1	1
13. Purwakarta	3	3	3
14. Babakancikao	-	-	2
15. Campaka	1	1	1
16. Cibatu	-	-	-
17. Bungursari	2	2	2
Kabupaten Purwakarta Purwakarta Regency	7	8	9

Lanjutan Tabel/*Continued Table* 4.2.1

Kecamatan <i>Subdistrict</i>	Rumah Sakit Bersalin <i>Maternity Hospital</i>		
	2011	2014	2018
(1)	(5)	(6)	(7)
1. Jatiluhur	2	3	-
2. Sukasari	-	-	-
3. Maniis	-	-	-
4. Tegalwaru	1	-	-
5. Plered	2	2	1
6. Sukatani	1	3	-
7. Darangdan	-	-	-
8. Bojong	1	-	-
9. Wanayasa	-	-	-
10. Kiarapedes	-	-	-
11. Pasawahan	-	-	-
12. Pondoksalam	-	-	-
13. Purwakarta	6	6	1
14. Babakancikao	2	1	2
15. Campaka	1	1	-
16. Cibatu	-	1	-
17. Bungursari	1	2	-
Kabupaten Purwakarta <i>Purwakarta Regency</i>	17	19	4

Lanjutan Tabel/Continued Table 4.2.1

Kecamatan Subdistrict	Poliklinik Polyclinic		
	2011	2014	2018
(1)	(8)	(9)	(10)
1. Jatiluhur	2	3	4
2. Sukasari	-	-	-
3. Maniis	-	-	-
4. Tegalwaru	-	2	1
5. Plered	3	3	6
6. Sukatani	-	2	3
7. Darangdan	2	-	2
8. Bojong	1	2	4
9. Wanayasa	2	1	1
10. Kiarapedes	-	-	1
11. Pasawahan	2	-	5
12. Pondoksalam	2	-	-
13. Purwakarta	10	9	8
14. Babakancikao	3	5	3
15. Campaka	-	2	4
16. Cibatu	2	3	4
17. Bungursari	5	4	5
Kabupaten Purwakarta Purwakarta Regency	34	36	51

Lanjutan Tabel/*Continued Table* 4.2.1

Kecamatan <i>Subdistrict</i>	Puskesmas <i>Public Health Center</i>		
	2011	2014	2018
(1)	(11)	(12)	(13)
1. Jatiluhur	1	1	1
2. Sukasari	1	3	1
3. Maniis	1	1	1
4. Tegalwaru	1	1	1
5. Plered	1	1	1
6. Sukatani	1	1	1
7. Darangdan	1	1	1
8. Bojong	1	1	1
9. Wanayasa	1	2	1
10. Kiarapedes	1	1	1
11. Pasawahan	1	1	1
12. Pondoksalam	1	1	3
13. Purwakarta	3	3	3
14. Babakancikao	2	2	1
15. Campaka	1	1	1
16. Cibatu	1	1	1
17. Bungursari	1	1	1
Kabupaten Purwakarta <i>Purwakarta Regency</i>	20	23	21

Lanjutan Tabel/Continued Table 4.2.1

Kecamatan Subdistrict	Puskesmas Pembantu Subsidiary of Public Health Center		
	2011	2014	2018
(1)	(14)	(15)	(16)
1. Jatiluhur	3	4	3
2. Sukasari	1	4	1
3. Maniis	2	2	3
4. Tegalwaru	4	5	5
5. Plered	4	3	3
6. Sukatani	5	6	5
7. Darangdan	5	4	2
8. Bojong	2	5	3
9. Wanayasa	1	1	1
10. Kiarapedes	2	2	2
11. Pasawahan	2	2	2
12. Pondoksalam	2	3	4
13. Purwakarta	2	3	1
14. Babakancikao	3	3	4
15. Campaka	3	3	3
16. Cibatu	1	1	1
17. Bungursari	4	4	3
Kabupaten Purwakarta Purwakarta Regency	46	55	46

Lanjutan Tabel/*Continued Table* 4.2.1

Kecamatan <i>Subdistrict</i>	Apotek <i>Pharmacy</i>		
	2011	2014	2018
(1)	(17)	(18)	(19)
1. Jatiluhur	1	1	3
2. Sukasari	-	-	-
3. Maniis	-	-	-
4. Tegalwaru	-	-	1
5. Plered	1	-	-
6. Sukatani	1	-	2
7. Darangdan	1	1	3
8. Bojong	-	1	1
9. Wanayasa	1	1	1
10. Kiarapedes	-	-	-
11. Pasawahan	2	1	3
12. Pondoksalam	-	-	-
13. Purwakarta	7	8	8
14. Babakancikao	2	2	3
15. Campaka	2	2	2
16. Cibatu	2	1	3
17. Bungursari	2	3	5
Kabupaten Purwakarta <i>Purwakarta Regency</i>	22	21	35

Catatan/*Note*: ¹ Desa pada tabel ini termasuk Unit Permukiman Transmigrasi (UPT) yang masih dibina oleh kementerian terkait dan nagari di Kabupaten/Kota Sumatera Barat/*Villages in this table include Transmigration Settlement Unit which is still fostered by the relevant ministries and the nagari in the Province of Sumatera Barat*

Sumber/*Source*: BPS, Pendataan Potensi Desa (Podes)/*BPS-Statistics Indonesia, Village Potential Data Collecting*

Tabel
Table 4.2.2**Jumlah Peserta KB Baru di Kabupaten Purwakarta, 2019**
Number of new family planning participants in Purwakarta Regency, 2019

Kecamatan Subdistrict	IUD	MOW	MOP	Kondom	JML Non Hormonal	Implant
(1)	(2)	(3)	(4)	(5)	(6)	(7)
1. Jatiluhur	131	17	-	92	225	144
2. Sukasari	26	-	-	18	44	110
3. Maniis	82	4	-	151	237	204
4. Tegalwaru	128	4	-	32	164	191
5. Plered	213	23	4	128	368	436
6. Sukatani	80	15	-	146	146	146
7. Darangdan	166	17	-	61	244	244
8. Bojong	151	27	3	41	222	194
9. Wanayasa	69	14	-	40	123	103
10. Kiarapedes	60	21	6	62	149	79
11. Pasawahan	132	12	1	147	292	152
12. Pondoksalam	73	12	7	63	155	164
13. Purwakarta	329	89	-	77	495	194
14. Babakancikao	136	91	-	318	318	72
15. Campaka	52	17	1	50	120	89
16. Cibatu	67	4	-	26	102	140
17. Bungursari	189	11	-	50	250	274
Kabupaten Purwakarta Purwakarta Regency	2084	363	27	1180	3654	2910

Lanjutan Tabel/*Continued Table 4.2.2*

Kecamatan <i>Subdistrict</i>	Suntikan	Pil	JML Hormonal	Total
(1)	(2)	(3)	(4)	(5)
1. Jatiluhur	1655	1143	2942	6349
2. Sukasari	221	224	555	1198
3. Maniis	618	580	1402	3278
4. Tegalwaru	1363	1068	2622	5572
5. Plered	965	965	3342	6444
6. Sukatani	647	437	1229	2846
7. Darangdan	1135	898	2252	5017
8. Bojong	923	578	1695	3834
9. Wanayasa	724	360	1187	2620
10. Kiarapedes	444	325	848	1994
11. Pasawahan	1098	523	1773	4130
12. Pondoksalam	413	237	814	1938
13. Purwakarta	2190	793	3177	7344
14. Babakancikao	605	439	1116	3095
15. Campaka	802	368	1259	2758
16. Cibatu	433	270	843	1885
17. Bungursari	1039	371	1684	3868
Kabupaten Purwakarta <i>Purwakarta Regency</i>	16251	9579	28740	64788

Catatan/*Note*: ...Sumber/*Source*: Dinas Pengendalian Penduduk dan Keluarga Berencana Kabupaten Purwakarta / *Purwakarta Regency's Population and Family Planning Office*

Tabel 4.2.3 **Jumlah Alat Kontrasepsi yang di gunakan oleh Peserta KB AKtif di Kabupaten Purwakarta, 2019**
Table **Number of Contraception Used by Active Accpetors in Purwakarta Regency, 2019**

Kecamatan Subdistrict	IUD	MOW	MOP	Kondom	JML Non Hormonal	Implant
(1)	(2)	(3)	(4)	(5)	(6)	(7)
1. Jatiluhur	1139	269	31	226	1665	992
2. Sukasari	237	19	24	50	330	587
3. Maniis	490	58	7	202	757	674
4. Tegalwaru	860	76	37	227	1200	1032
5. Plered	2616	366	95	309	3386	1814
6. Sukatani	651	157	32	203	1043	986
7. Darangdan	1099	250	19	234	1602	1465
8. Bojong	1746	199	108	90	2143	764
9. Wanayasa	655	191	11	146	1003	537
10. Kiarapedes	591	135	135	75	936	523
11. Pasawahan	851	255	30	237	1373	546
12. Pondoksalam	530	141	67	202	940	624
13. Purwakarta	5172	1403	84	863	7522	1399
14. Babakancikao	1721	335	138	253	2447	822
15. Campaka	645	216	25	103	989	550
16. Cibatu	655	655	103	119	1053	787
17. Bungursari	1777	353	62	141	2333	1134
Kabupaten Purwakarta Purwakarta Regency	21435	4599	1008	3680	30722	15236

Lanjutan Tabel/*Continued Table 4.2.3*

Kecamatan <i>Subdistrict</i>	Suntikan	Pil	JML Hormonal	Total
(1)	(2)	(3)	(4)	(5)
1. Jatiluhur	5500	4478	10970	25270
2. Sukasari	1359	578	2524	5708
3. Maniis	3192	1629	5495	12504
4. Tegalwaru	4088	3437	8557	19514
5. Plered	9503	3215	14532	35836
6. Sukatani	6691	2003	9680	21446
7. Darangdan	5917	3486	10868	24940
8. Bojong	2686	2414	5864	16014
9. Wanayasa	3580	1554	5671	13348
10. Kiarapedes	2073	1582	4178	10228
11. Pasawahan	4297	2026	6869	16484
12. Pondoksalam	2869	1555	5048	11976
13. Purwakarta	13275	5063	19737	54518
14. Babakancikao	3950	2828	7600	20094
15. Campaka	4129	2023	6702	15382
16. Cibatuh	3221	1878	5886	14357
17. Bungursari	5858	3061	10053	24772
Kabupaten Purwakarta <i>Purwakarta Regency</i>	82188	42810	140234	341912

Catatan/*Note*: ...Sumber/*Source*: Dinas Pengendalian Penduduk dan Keluarga Berencana Kabupaten Purwakarta / *Purwakarta Regency's Population and Family Planning Office*

Tabel 4.2.4 **Jumlah Klinik KB dan POS KB di Kabupaten Purwakarta, 2019**
Table 4.2.4 **Number of Family Planning Facilities in Purwakarta Regency, 2019**

Kecamatan Subdistrict	Klinik KB			Pos KB Desa
	Pemerintah Government	Swasta Private	Jumlah Total	
(1)	(2)	(3)	(4)	(5)
1. Jatiluhur	3	5	8	10
2. Sukasari	1	2	3	3
3. Maniis	2	-	2	8
4. Tegalwaru	1	2	3	13
5. Plered	2	4	6	16
6. Sukatani	2	3	5	14
7. Darangdan	3	4	7	15
8. Bojong	2	2	4	14
9. Wanayasa	1	4	5	15
10. Kiarapedes	3	3	6	10
11. Pasawahan	1	5	6	12
12. Pondoksalam	2	1	3	11
13. Purwakarta	7	15	22	16
14. Babakancikao	3	2	5	9
15. Campaka	2	6	8	10
16. Cibatu	2	2	4	10
17. Bungursari	7	3	10	11
Kabupaten Purwakarta Purwakarta Regency	44	63	107	199

Catatan/Note: ...

Sumber/Source: Dinas Pengendalian Penduduk dan Keluarga Berencana Kabupaten Purwakarta / Purwakarta Regency's Population and Family Planning Office

Tabel
Table 4.2.5**Jumlah Petugas Pelayanan KB di Kabupaten Purwakarta, 2019**
Number of Family Planning Personnel Consulted in Purwakarta Regency, 2019

Kecamatan Subdistrict	PLKB
(1)	(2)
1. Jatiluhur	2
2. Sukasari	2
3. Maniis	1
4. Tegalwaru	1
5. Plered	3
6. Sukatani	3
7. Darangdan	3
8. Bojong	2
9. Wanayasa	3
10. Kiarapedes	2
11. Pasawahan	2
12. Pondoksalam	2
13. Purwakarta	3
14. Babakancikao	3
15. Campaka	3
16. Cibatu	3
17. Bungursari	3
Kabupaten Purwakarta <i>Purwakarta Regency</i>	42

Catatan/Note: ...

Sumber/Source: Dinas Pengendalian Penduduk dan Keluarga Berencana Kabupaten Purwakarta / *Purwakarta Regency's Population and Family Planning Office*

Tabel 4.2.6 **Jumlah Kasus HIV Menurut Kelompok Umur dan Jenis Kelamin di Kabupaten Purwakarta, 2019**
Table **Number of HIV Cases by Age Group and Gender in Purwakarta Regency, 2019**

Kelompok Umur <i>Age group</i>	Laki-laki <i>Male</i>	Perempuan <i>Woman</i>	Jumlah <i>Total</i>
(1)	(2)	(3)	(4)
≤ 4 Tahun / Year	3	2	5
5 - 14 Tahun / Year	0	0	0
15 - 19 Tahun / Year	2	1	3
20 - 24 Tahun / Year	24	9	33
25 - 49 Tahun / Year	105	34	139
≥ 50 Tahun / Year	13	4	17
Jumlah Total	147	50	197

Catatan/Note: ...

Sumber/Source: Dinas Kesehatan Kabupaten Purwakarta / Purwakarta Regency Health Office

Tabel
Table 4.2.7**Banyaknya Balita yang diimunisasi menurut Kecamatan dan Jenis Imunisasi di Kabupaten Purwakarta, 2019**
The Number of infants were immunized according to the districts in Purwakarta Regency, 2019

Kecamatan Subdistrict	BCG	DPT, HIB, HIB3	POLIO 4*	Campak	HB 0
(1)	(2)	(3)	(4)	(5)	(6)
1. Jatiluhur	1 339	1 209	1 221	1 185	1 364
2. Sukasari	251	249	249	238	237
3. Maniis	618	611	612	604	680
4. Tegalwaru	861	826	798	829	918
5. Plered	1 514	1 402	1 416	1 475	1 570
6. Sukatani	1 211	1 197	1 207	1 198	1 295
7. Darangdan	1 229	1 289	1 218	1 189	1 196
8. Bojong	873	849	838	923	979
9. Wanayasa	779	756	756	748	845
10. Kiarapedes	488	466	446	446	471
11. Pasawahan	949	965	867	936	907
12. Pondoksalam	537	546	546	535	540
13. Purwakarta	3 484	3 380	3 399	3 383	3 465
14. Babakancikao	1 204	1 117	1 102	1 105	1 262
15. Campaka	913	899	899	899	967
16. Cibatu	526	505	513	520	566
17. Bungursari	1 315	1 293	1 293	1 230	1 334
Kabupaten Purwakarta Purwakarta Regency	18 091	17 559	17 380	17 443	18 596

Catatan/Note: *khusus untuk Provinsi DIY, diisi dengan imunisasi IPV dosis ke 3

Sumber/Source: Dinas Kesehatan Kabupaten Purwakarta / Purwakarta Regency Health Office

Tabel 4.2.8 Jumlah Bayi Lahir dan Bayi Berat Lahir Rendah Menurut Kecamatan di Kabupaten Purwakarta, 2019
Table *Number of Birth And Low Birth Weight Infants by Sub District in Purwakarta Regency, 2019*

Kecamatan Subdistrict	Bayi lahir hidup	Bayi Berat Badan Lahir Rendah
(1)	(2)	(3)
1. Jatiluhur	1 420	18
2. Sukasari	309	30
3. Maniis	668	11
4. Tegalwaru	954	18
5. Plered	1 569	32
6. Sukatani	1 353	61
7. Darangdan	1 264	5
8. Bojong	968	47
9. Wanayasa	856	14
10. Kiarapedes	508	42
11. Pasawahan	930	13
12. Pondoksalam	575	32
13. Purwakarta	3.802	34
14. Babakancikao	1 183	22
15. Campaka	976	9
16. Cibatu	566	23
17. Bungursari	1372	43
Kabupaten Purwakarta Purwakarta Regency	19 273	454

Catatan/Note: ...

Sumber/Source: Dinas Kesehatan Kabupaten Purwakarta / Purwakarta Regency Health Office

Tabel
Table 4.2.9

**Banyaknya Kematian Bayi Menurut Kecamatan di
Kabupaten Purwakarta, 2019**
*The Number of Infants deaths by Sub District in Purwakarta
Regency, 2019*

Kecamatan Subdistrict	Neonatal	Bayi	Total
(1)	(2)	(3)	(4)
1. Jatiluhur	5	11	16
2. Sukasari	-	-	0
3. Maniis	3	3	6
4. Tegalwaru	5	5	10
5. Plered	-	-	0
6. Sukatani	2	3	5
7. Darangdan	5	6	11
8. Bojong	1	1	2
9. Wanayasa	-	-	0
10. Kiarapedes	4	7	11
11. Pasawahan	2	5	7
12. Pondoksalam	4	6	10
13. Purwakarta	17	23	40
14. Babakancikao	6	7	13
15. Campaka	-	-	-
16. Cibatu	-	-	-
17. Bungursari	-	-	-
Kabupaten Purwakarta Purwakarta Regency	54	77	131

Catatan/Note: ...

Sumber/Source: Dinas Kesehatan Kabupaten Purwakarta / Purwakarta Regency Health Office

Tabel
Table 4.2.10

**Status Gizi Balita Hasil Bulan Penimbangan Balita (BPB)
Berdasarkan Berat Badan Menurut Umur di Kabupaten
Purwakarta, 2019**
*Toddler Nutrition Status Results of Weighing Month Toddler
(BPB) Based on Weight by Age in Purwakarta Regency,
2019*

Kecamatan Subdistrict	Berat Badan Sangat Kurang Weight Loss	Berat Badan Kurang Weight Loss	Berat Badan Normal Normal Weight	Berat Badan Lebih Weight Loss
(1)	(2)	(3)	(4)	(5)
1. Jatiluhur	69	333	4496	158
2. Sukasari	4	35	1308	91
3. Maniis	9	82	3431	286
4. Tegalwaru	29	101	4314	7
5. Plered	8	102	6132	23
6. Sukatani	124	301	5209	142
7. Darangdan	41	274	5276	100
8. Bojong	44	171	4103	70
9. Wanayasa	24	162	2779	55
10. Kiarapedes	9	118	1890	46
11. Pasawahan	18	253	3273	116
12. Pondoksalam	10	98	2478	30
13. Purwakarta	16	115	12148	84
14. Babakancikao	51	165	4245	79
15. Campaka	23	125	2.633	30
16. Cibatu	3	18	2.302	5
17. Bungursari	8	169	4.468	100
Kabupaten Purwakarta Purwakarta Regency	490	2622	70485	1422

Catatan/Note: ...

Sumber/Source: Dinas Kesehatan Kabupaten Purwakarta / Purwakarta Regency Health Office

Tabel
Table 4.2.11

Jumlah Kematian Ibu menurut Kecamatan di Kabupaten Purwakarta, 2019
The Number Of Maternal Deaths by Sub District in Purwakarta Regency, 2019

Kecamatan Subdistrict	Waktu Hamil During Pregnancy	Waktu Bersalin Childbed	Waktu Nifas Time of Parturition	Total
(1)	(2)	(3)	(4)	(5)
1. Jatiluhur	-	-	2	2
2. Sukasari	-	-	-	-
3. Maniis	2	-	-	2
4. Tegalwaru	-	-	-	-
5. Plered	-	-	-	-
6. Sukatani	-	-	3	-
7. Darangdan	-	-	3	-
8. Bojong	-	1	1	2
9. Wanayasa	-	-	-	-
10. Kiarapedes	-	-	1	1
11. Pasawahan	-	-	-	-
12. Pondoksalam	-	1	4	5
13. Purwakarta	1	3	2	6
14. Babakancikao	-	-	-	-
15. Campaka	-	-	-	-
16. Cibatu	-	-	-	-
17. Bungursari	-	-	-	-
Kabupaten Purwakarta Purwakarta Regency	3	5	16	24

Catatan/Note: ...

Sumber/Source: Dinas Kesehatan Kabupaten Purwakarta / Purwakarta Regency Health Office

Tabel 4.2.12 **Jumlah Persalinan menurut Kecamatan di Kabupaten Purwakarta, 2019**
Table *The Number Of Deliveries by Sub District in Purwakarta Regency, 2019*

Kecamatan Subdistrict	Persalinan Kesehatan Health Delivery	Persalinan Dukun Childbirth Dukun	Pendampingan Accompaniment	Total
(1)	(2)	(3)	(4)	(5)
1. Jatiluhur	1 400	38	-	1 438
2. Sukasari	262	45	-	307
3. Maniis	471	203	-	674
4. Tegalwaru	911	38	-	949
5. Plered	1 546	26	-	1 572
6. Sukatani	1 356	2	-	1 358
7. Darangdan	1 227	32	-	1 259
8. Bojong	959	9	-	968
9. Wanayasa	846	16	-	862
10. Kiarapedes	468	40	-	508
11. Pasawahan	919	10	-	929
12. Pondoksalam	554	21	-	575
13. Purwakarta	3 795	7	-	3 802
14. Babakancikao	1 170	12	-	1 182
15. Campaka	977	0	-	977
16. Cibatu	561	3	-	564
17. Bungursari	1 370	0	-	1 370
Kabupaten Purwakarta Purwakarta Regency	18 792	502	-	19 294

Catatan/Note: ...

Sumber/Source: Dinas Kesehatan Kabupaten Purwakarta / Purwakarta Regency Health Office

Tabel
Table 4.2.13

Jumlah Keluarga yang memiliki SAB menurut Kecamatan di Kabupaten Purwakarta, 2019
The Number Of Families who hav SAB Household toilets, SPAL, and Healthy Homes by Sub District in Purwakarta Regency, 2019

<i>Jenis Kesling</i> <i>Type of Environmental health</i>	2017	2018	2019
(1)	(2)	(3)	(4)
1. SAB	197 674	212 129	217 520
2. Jamban Keluarga	193 723	199 336	203 578
3. SPAL	171 487	174 801	192 127
4. Rumah Sehat	187 571	200 383	208 522
Kabupaten Purwakarta <i>Purwakarta Regency</i>	750 455	786 649	821 747

Catatan/Note: ...

Sumber/Source: Dinas Kesehatan Kabupaten Purwakarta / Purwakarta Regency Health Office

4.3 AGAMA DAN SOSIAL LAINNYA RELIGION AND OTHER SOCIAL AFFAIRS

Tabel 4.3.1 **Jumlah Penduduk Menurut Kecamatan dan Agama yang Dianut di Kabupaten Purwakarta, 2019**
Table 4.3.1 **Population by Subdistrict and Religion in Purwakarta Regency, 2019**

Kecamatan Subdistrict	Islam	Protestan Protestant	Katolik Catholic	Hindu	Budha Buddha	Lainnya Others
(1)	(2)	(3)	(4)	(5)	(6)	(7)
1. Jatiluhur	81 784	59	34	8	5	-
2. Sukasari	15 864	-	-	-	-	-
3. Maniis	33 231	-	-	-	-	-
4. Tegalwaru	53 182	44	27	-	-	-
5. Plered	80 952	20	-	-	-	-
6. Sukatani	66 380	104	24	-	2	-
7. Darangdan	68 823	6	-	-	3	-
8. Bojong	49 376	-	-	-	-	-
9. Wanayasa	37 778	1	2	-	1	-
10. Kiarapedes	25 898	-	-	-	-	-
11. Pasawahan	46 792	36	5	4	1	-
12. Pondoksalam	29 275	-	20	-	-	-
13. Purwakarta	155 105	2 460	223	290	2204	-
14. Babakancikao	50 045	100	111	-	36	-
15. Campaka	44 465	184	25	1	-	-
16. Cibatu	23 527	92	-	-	-	-
17. Bungursari	54 151	1 227	300	12	34	-
Kabupaten Purwakarta Purwakarta Regency	916 628	4 333	771	387	2 286	-

Catatan/Note: ...

Sumber/Source: Kantor Kementerian Agama Kabupaten Purwakarta / Purwakarta Regency Ministry of Religion Office

Tabel
Table 4.3.2**Jumlah Tempat Peribadatan Menurut Kecamatan di
Kabupaten Purwakarta, 2019**
*Number of Places of Worship by Subdistrict in Purwakarta
Regency, 2019*

Kecamatan Subdistrict	Masjid Mosque	Mushola Pray Room	Gereja Protestan Protestant Church	Gereja Katholik Catholic Church	Pura Temple	Vihara
(1)	(2)	(3)	(4)	(5)	(6)	(7)
1. Jatiluhur	61	182	1	-	-	3
2. Sukasari	61	-	-	-	-	-
3. Maniis	139	-	-	-	-	-
4. Tegalwaru	70	165	-	-	-	-
5. Plered	83	-	-	-	-	-
6. Sukatani	437	-	-	-	-	-
7. Darangdan	332	-	-	-	-	-
8. Bojong	65	213	-	-	-	-
9. Wanayasa	214	-	-	-	-	-
10. Kiarapedes	97	-	-	-	-	-
11. Pasawahan	150	-	-	-	-	-
12. Pondoksalam	97	-	-	-	-	-
13. Purwakarta	914	163	6	-	-	1
14. Babakancikao	150	-	-	1	-	-
15. Campaka	45	-	-	-	-	-
16. Cibatu	188	-	-	-	-	-
17. Bungursari	138	-	3	-	-	-
Kabupaten Purwakarta Purwakarta Regency	3 241	723	10	1	-	4

Catatan/Note: ...

Sumber/Source: Kantor Kementerian Agama Kabupaten Purwakarta / Purwakarta Regency Ministry of Religion Office

Tabel 4.3.3 Jumlah Desa¹/Kelurahan yang Mengalami Bencana Alam² Menurut Kecamatan di Kabupaten Purwakarta, 2011–2018
Number of Villages¹/Kelurahan that Had Natural Disaster² by Subdistrict in Purwakarta Regency, 2011–2018

Kecamatan Subdistrict	Banjir/Flood		
	2011	2014	2018
(1)	(2)	(3)	(4)
1. Jatiluhur	-	4	5
2. Sukasari	2	3	-
3. Maniis	-	1	1
4. Tegalwaru	-	1	1
5. Plered	4	1	-
6. Sukatani	1	1	-
7. Darangdan	3	-	-
8. Bojong	-	-	-
9. Wanayasa	-	-	-
10. Kiarapedes	-	-	-
11. Pasawahan	-	-	1
12. Pondoksalam	-	-	1
13. Purwakarta	1	3	1
14. Babakancikao	-	2	4
15. Campaka	-	-	-
16. Cibatu	-	4	-
17. Bungursari	-	1	2
Kabupaten Purwakarta Purwakarta Regency	11	21	16

Catatan/Note: ¹ Desa pada tabel ini termasuk Unit Permukiman Transmigrasi (UPT) yang masih dibina oleh kementerian terkait dan nagari di Kabupaten/Kota Sumatera Barat/Villages in this table include Transmigration Settlement Unit which is still fostered by the relevant ministries and the nagari in the Province of Sumatera Barat

Sumber/Source: BPS, Pendataan Potensi Desa (Podes)/BPS-Statistics Indonesia, Village Potential Data Collecting

Lanjutan Tabel/*Continued Table* 4.3.3

Kecamatan <i>Subdistrict</i>	Gempa Bumi/ <i>Earthquake</i>		
	2011	2014	2018
(1)	(5)	(6)	(7)
1. Jatiluhur	-	-	-
2. Sukasari	2	-	-
3. Maniis	-	1	-
4. Tegalwaru	-	-	-
5. Plered	4	-	-
6. Sukatani	1	1	4
7. Darangdan	3	2	-
8. Bojong	-	-	-
9. Wanayasa	-	-	-
10. Kiarapedes	-	-	-
11. Pasawahan	-	-	-
12. Pondoksalam	-	-	1
13. Purwakarta	1	-	-
14. Babakancikao	-	-	-
15. Campaka	-	-	-
16. Cibatu	-	-	-
17. Bungursari	-	-	-
Kabupaten Purwakarta <i>Purwakarta Regency</i>	11	4	5

Lanjutan Tabel/Continued Table 4.3.3

Kecamatan Subdistrict	Tanah Longsor/Landslide		
	2011	2014	2018
(1)	(8)	(9)	(10)
1. Jatiluhur	7	4	6
2. Sukasari	3	5	1
3. Maniis	4	5	2
4. Tegalwaru	7	6	4
5. Plered	2	4	-
6. Sukatani	3	5	6
7. Darangdan	6	2	7
8. Bojong	6	2	4
9. Wanayasa	8	7	3
10. Kiarapedes	3	-	1
11. Pasawahan	10	9	8
12. Pondoksalam	5	2	5
13. Purwakarta	1	4	3
14. Babakancikao	2	-	-
15. Campaka	1	1	-
16. Cibatu	1	-	-
17. Bungursari	-	1	1
Kabupaten Purwakarta Purwakarta Regency	69	57	51

Catatan/Note: ¹ Desa pada tabel ini termasuk Unit Permukiman Transmigrasi (UPT) yang masih dibina oleh kementerian terkait dan nagari di Kabupaten/Kota Sumatera Barat/Villages in this table are included in Transmigration Settlement Unit which is still fostered by the relevant ministries and the nagari in the Province of Sumatera Barat

² Terjadi dalam tiga tahun terakhir sampai dengan saat pencacahan/Occured during the last three years by the time of enumeration

Sumber/Source: BPS, Pendataan Potensi Desa (Podes)/BPS-Statistics Indonesia, Village Potential Data Collecting

Tabel
Table 4.3.4

**Jumlah Penerimaan dan Pemakaian Darah di UTDC PMI
Cabang Kabupaten Purwakarta, 2016 -2019**
*Number of Acceptance and Use of Blood in UTDC PMI
Purwakarta, 2016 - 2019*

Kegiatan Activity	Tahun Year			
	2016	2017	2018	2019
(1)	(2)	(3)	(4)	(5)
1. Penerimaan Darah (Labu)	12 322	10 547	11 175	12 865
2. Pemakaiain Darah (Labu)	10 905	9 726	10 681	12 587
3.Donor Darah (Orang)	9 950	10 263	10858	12 865
Kabupaten Purwakarta <i>Purwakarta Regency</i>				

Catatan/Note: ...

Sumber/Source: Palang Merah Indonesia Cabang Kabupaten Purwakarta / *Indonesian Red Cross Branch Purwakarta Regency*

Tabel
Table 4.3.5**Jumlah Kebakaran Menurut Kecamatan di Kabupaten Purwakarta, 2019**
Number of Fires by Subdistrict in Purwakarta Regency, 2019

Kecamatan Subdistrict	Bulan					
	Januari	Februari	Maret	April	Mei	Juni
(1)	(2)	(3)	(4)	(5)	(6)	(7)
1. Jatiluhur	-	-	-	1	2	1
2. Sukasari	-	-	-	-	-	-
3. Maniis	-	-	-	-	1	-
4. Tegalwaru	-	-	-	1	-	-
5. Plered	-	1	1	-	1	-
6. Sukatani	1	-	-	-	1	3
7. Darangdan	1	1	-	-	2	3
8. Bojong	-	1	1	-	1	-
9. Wanayasa	-	-	-	2	-	-
10. Kiarapedes	-	-	-	-	-	2
11. Pasawahan	-	-	-	-	-	-
12. Pondoksalam	-	1	-	-	-	-
13. Purwakarta	3	1	2	3	2	3
14. Babakancikao	-	-	-	-	-	-
15. Campaka	-	-	-	-	-	2
16. Cibatu	-	-	-	-	-	-
17. Bungursari	-	-	-	-	2	4
Kabupaten Purwakarta <i>Purwakarta Regency</i>	5	5	4	7	12	18

Lanjutan Tabel/*Continued Table* 4.3.5

Kecamatan <i>Subdistrict</i>	Bulan					
	Juli	Agustus	September	Oktober	November	Desember
(1)	(2)	(3)	(4)	(5)	(6)	(7)
1. Jatiluhur	1	1	13	6	3	1
2. Sukasari	-	-	1	2	-	-
3. Maniis	-	3	5	2	-	-
4. Tegalwaru	-	-	2	8	2	-
5. Plered	1	1	2	2	2	2
6. Sukatani	5	3	15	8	6	-
7. Darangdan	1	6	5	13	1	-
8. Bojong	-	5	-	3	-	-
9. Wanayasa	1	3	5	5	-	-
10. Kiarapedes	-	1	1	7	1	-
11. Pasawahan	1	1	9	12	1	-
12. Pondoksalam	-	-	2	7	-	-
13. Purwakarta	11	13	14	15	7	5
14. Babakancikao	6	5	10	15	3	-
15. Campaka	1	2	8	5	-	-
16. Cibatu	2	1	3	1	1	-
17. Bungursari	9	5	29	16	2	-
Kabupaten Purwakarta Purwakarta Regency	39	50	124	127	29	8

Catatan/*Note*: ...Sumber/*Source*: Dinas Pemadam Kebakaran Dan Penanggulangan Bencana Kabupaten Purwakarta/ *Fire and Disaster Management Agency of Purwakarta Regency*

4.4 KEMISKINAN POVERTY

Tabel 4.4.1 **Garis Kemiskinan, Jumlah, dan Persentase Penduduk Miskin di Kabupaten Purwakarta, 2012–2019**
Poverty Line, Number, and Percentage of Poor People in Purwakarta Regency, 2012–2019

Tahun Year	Garis Kemiskinan (rupiah/kapita/bulan) <i>Poverty Line</i> (rupiah/capita/month)	Jumlah Penduduk Miskin (ribu) <i>Number of Poor People</i> (thousand)	Persentase Penduduk Miskin <i>Percentage of Poor</i> <i>People</i>
(1)	(2)	(3)	(4)
2012	246 970	84,6	9,56
2013	271 270	83,6	9,28
2014	281 524	80,3	8,8
2015	296 477	83,94	9,14
2016	312 499	83,55	8,98
2017	325 607	85,25	9,06
2018	352 061	75,94	7,99
2019	367 273	71,86	7,48

Catatan/Note: ...

Sumber/Source: .BPS, Survei Sosial Ekonomi Nasional Maret/BPS-Statistics Indonesia, March National Socioeconomic Survey

Tabel
Table 4.4.2

**Indeks Kedalaman Kemiskinan dan Indeks Keparahan
Kemiskinan di Kabupaten Purwakarta, 2012–2019**
*Poverty Gap Index and Poverty Severity Index in
Purwakarta Regency, 2012–2019*

Tahun <i>Year</i>	Indeks Kedalaman Kemiskinan <i>Poverty Gap Index</i>	Indeks Keparahan Kemiskinan <i>Poverty Severity Index</i>
(1)	(2)	(3)
2012	1,5	0,38
2013	1,41	0,32
2014	1,44	0,33
2015	1,42	0,37
2016	1,20	0,32
2017	1,05	0,23
2018	0,87	0,16
2019	1,24	0,28

Catatan/Note: ...

Sumber/Source: .BPS, Survei Sosial Ekonomi Nasional Maret/BPS-Statistics Indonesia, March National Socioeconomic Survey

Tanaman Sayuran dan Buah - Buah Tahun 2019
Vegetable and Fruit Plants - Annual Fruits in 2019



Luas Panen
Harvested Area **8.179 ha**



Produksi
Production **380.648 Kuintal**



Sumber : BPS, Statistik Pertanian Hortikultura SPH-SBS

Source : BPS-Statistics Indonesia, Agricultural Statistic for Horticulture SPH-SBS

PENJELASAN TEKNIS

1. **Lahan sawah** adalah lahan pertanian yang berpetak-petak dan dibatasi oleh pematang (galangan), saluran untuk menahan/ menyalurkan air, yang biasanya ditanami padi sawah tanpa memandang dari mana diperoleh atau status lahan tersebut. Lahan yang dimaksud termasuk lahan yang terdaftar di Pajak Bumi Bangunan, luran Pembangunan Daerah, lahan bengkok, lahan serobotan, lahan rawa yang ditanami padi dan lahan bekas tanaman tahunan yang telah dijadikan sawah, baik yang ditanami padi, palawija atau tanaman semusim lainnya.
2. **Tegal/Kebun** adalah lahan pertanian bukan sawah (lahan kering) yang ditanami tanaman semusim atau tahunan dan terpisah dengan halaman sekitar rumah serta penggunaannya tidak berpindah pindah.
3. **Ladang/Huma** adalah lahan pertanian bukan sawah (lahan kering) yang biasanya ditanami tanaman semusim dan penggunaannya hanya semusim atau dua musim, kemudian akan ditinggalkan bila sudah tidak subur lagi (berpindah-pindah). Kemungkinan lahan ini beberapa tahun kemudian akan dikerjakan kembali jika sudah subur.

TECHNICAL NOTES

1. **Wetland** is agricultural land that separated by small dykes to resist water, where the main crop is usually wetland paddy without considering where it is got from or the status of the land. It includes the land that is registered at land income tax office, regional development contribution, 'bengkok' land, illegal ownership, swamps for rice cultivation, and annual crop land mark that has been used as rice field, which are both planted with paddy, secondary crops or the other seasonal crops.
2. **Dry field/Garden** is an dryland (unirrigated land) which is planted with seasonal or annual crops and separately from the yard around the house without shifting
3. **Unirrigated agricultural field /Shifting cultivation land** is dryland (unirrigated land) that usually is cultivated for seasonal crops and utilized only for one or two seasons, then it will be left when it is not fertile (shifting). Maybe, this land will be used again in a few years if it has been fertile.

4. **Lahan yang sementara tidak diusahakan** adalah lahan yang biasanya diusahakan tetapi untuk sementara (lebih dari 1 (satu) tahun tetapi kurang dari atau sama dengan 2 (dua) tahun) tidak diusahakan, termasuk lahan sawah yang tidak diusahakan selama lebih dari 2 (dua) tahun.
5. Data pokok tanaman pangan yang dikumpulkan adalah luas panen dan produktivitas (hasil per hektar). Produksi tanaman pangan merupakan hasil perkalian antara luas panen dengan produktivitas. Pengumpulan data luas panen dilakukan setiap bulan dengan pendekatan area kecamatan di seluruh wilayah Indonesia. Pengumpulan data produktivitas dilakukan melalui pengukuran langsung pada plot ubinan berukuran 2½ m x 2½ m. Pengumpulan data produktivitas dilakukan setiap subround (empat bulanan) pada waktu panen petani.
6. Data produksi padi dan palawija yang disajikan adalah dalam kualitas: gabah kering giling (padi), pipilan kering (jagung), biji kering (kedelai dan kacang tanah), dan umbi basah (ubi kayu dan ubi jalar).
7. **Tanaman sayuran dan buah-buahan semusim**
Tanaman sayuran semusim adalah tanaman sumber vitamin, garam mineral dan lain-lain yang dikonsumsi dari bagian tanaman
4. **Temporarily unused land** is land that is regularly used but temporarily (more than a year but less or equal than two years) is unused, it includes wetland that is not cultivated more than two years.
5. The main food crops data collected consists of harvested area and productivity (yield per hectare). Food crops production is generated by harvested area multiplied by productivity. The harvested area data is collected every month using sub district area approach in all sub district in Indonesia. The productivity data collection is conducted by a direct measurement in 2½m x 2½m crop cutting plot. The productivity measurement is conducted in every subround (four monthly) at the time when farmers are harvesting their crops.
6. Production of paddy and secondary crops data are presented in the form of: dry unhusked rice (paddy), dry loose maize (maize), dry shells crops (soybeans and peanuts), and fresh roots (cassava and sweet potatoes).
7. **Seasonal vegetable and fruit plants**
Seasonal vegetable plants are plants which are the sources of vitamin, mineral salt, etc, consumed from the part of the plant in the form of leaf,

yang berupa daun, bunga, buah, dan umbinya, yang berumur kurang dari satu tahun. **Tanaman buah-buahan semusim** adalah tanaman sumber vitamin, garam mineral, dan lain-lain yang dikonsumsi dari bagian tanaman yang berupa buah, berumur kurang dari satu tahun, tidak berbentuk pohon/rumpun tetapi menjalar dan berbatang lunak. Tanaman buah-buahan dan sayuran tahunan

8. **Tanaman buah-buahan tahunan** adalah tanaman sumber vitamin, garam mineral, dan lain-lain yang dikonsumsi dari bagian tanaman yang berupa buah dan merupakan tanaman tahunan. **Tanaman sayuran tahunan** adalah tanaman sumber vitamin, garam mineral, dan lain-lain yang dikonsumsi dari bagian tanaman yang berupa daun dan atau buah yang berumur lebih dari satu tahun.
9. **Tanaman biofarmaka** adalah tanaman yang bermanfaat untuk obat-obatan, kosmetik, dan kesehatan yang dikonsumsi atau digunakan dari bagian-bagian tanaman seperti daun, batang, buah, umbi (rimpang) ataupun akar.
10. **Tanaman hias** adalah tanaman yang mempunyai nilai keindahan baik bentuk, warna daun, tajuk maupun bunganya, sering digunakan untuk penghias pekarangan dan lain sebagainya.

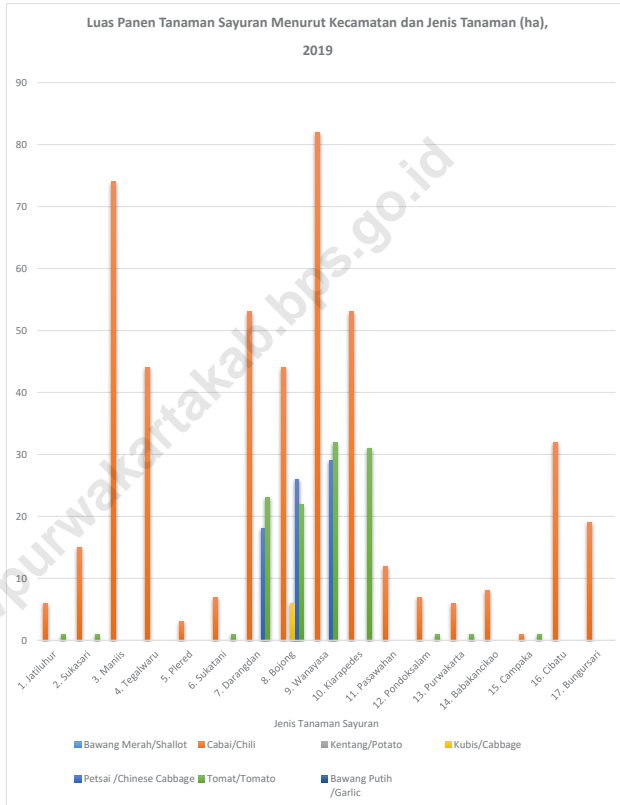
flower, fruit, and root with the age of less than one year. Seasonal fruit plants are plants which are the sources of vitamin, mineral salt, etc, consumed from the part of the plant in the form of fruits. These plants are creeps with the age of less than one year.

8. **Annual fruit and vegetable plants** *Annual fruit plants are plants which are the sources of vitamin, contained mineral salt, etc, consumed from the part of plant in the form of fruit and more than one year of age. Annual vegetable plants are plants which are the sources of vitamin, contained mineral salt, etc, consumed from the part of the plant in the form of vegetable and more than one year of age.*
9. **Medicinal plants** *are plants which are useful for medicine. It is consumed from part of the plant such as leaf, flower, fruit, tuber, and root.*
10. **Ornamental plants** *are plants which have a beauty value, either in shape, colour of leaf or crown of flower, and they are often used as a yard decorator.*

11. **Luas panen tanaman hortikultura** adalah luas tanaman sayuran, buah-buahan, biofarmaka, dan tanaman hias yang diambil hasilnya/dipanen pada periode pelaporan.
12. **Luas panen untuk tanaman sayuran** adalah luas tanaman yang dipanen sekaligus/habis/dibongkar dan luas tanaman yang dipanen berkali-kali (lebih dari satu kali)/belum habis. **Tanaman yang dipanen sekaligus/ habis/ dibongkar** adalah tanaman yang sehabis panen langsung dibongkar/dicabut, terdiri dari bawang merah, bawang putih, bawang daun, kentang, kol/kubis, kembang kol, petsai/sawi, wortel, lobak, dan kacang merah. **Tanaman yang dipanen berkali-kali (lebih dari satu kali)/belum habis** adalah tanaman yang pemanenannya lebih dari satu kali dan biasanya dibongkar apabila panen terakhir sudah tidak memadai lagi, terdiri dari: kacang panjang, cabe besar, cabe rawit, jamur, tomat, terung, buncis, ketimun, labu siam, kangkung, bayam, melon, semangka, dan blewah.
13. **Produksi hortikultura** adalah hasil menurut bentuk produk dari setiap tanaman sayuran, buah-buahan, biofarmaka dan tanaman hias yang diambil berdasarkan luas yang dipanen/tanaman yang menghasilkan pada bulan/triwulan laporan.
11. **Harvested area of horticulture** is area which vegetable, fruit, medicinal and ornamental plant of crop harvested during the period of report.
12. **Harvested area of vegetables** is area of entirely plant harvested/ demolished and plant harvested several times/undemolished. **Entirely plants harvested/ demolished** are plants usually harvested once and demolished to be substituted by other plants, consisting of: shallots, garlic, leeks, potato, cabbage, cauli flower, mustard green, carrots, chinese radish, and red kidney beans. **Plants harvested several times/ undemolished** are plants usually harvested more than once and demolished in the case that the last harvest was economically not profitable. They consist of : yard long beans, chili, small chili, mushroom, tomatoes, egg plant, french beans, cucumber, pumpkin/ chajota, swamp cabbage, spinach, melon, watermelon, and blewah .
13. **Horticulture production** is the standard production quantity form of vegetable, fruit, medicinal and ornamental plant based on harvested area/the number of production plants reported monthly/quarterly.

Gambar 5.1
Figures

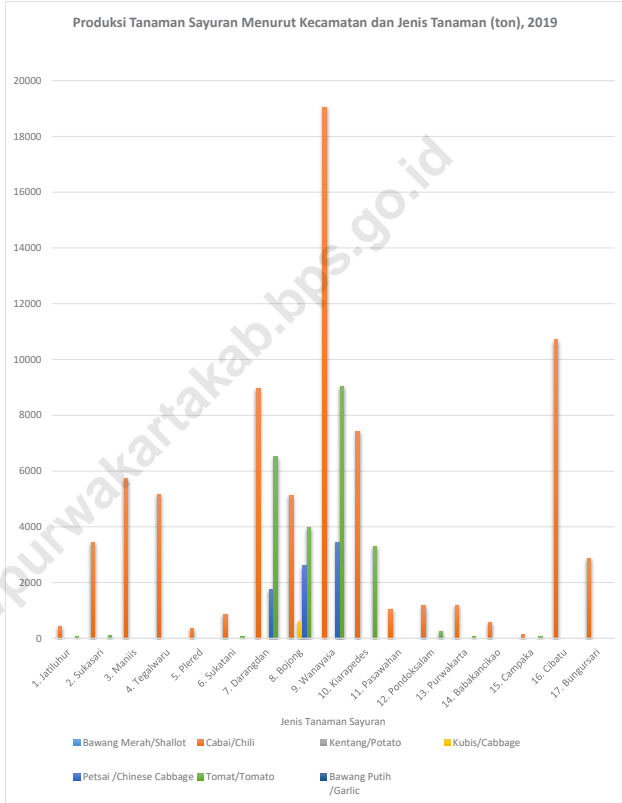
Luas Panen Tanaman Sayuran Menurut Kecamatan dan Jenis Tanaman (ha), 2018 dan 2019
Harvested Area of Vegetables by Subdistrict and Kind of Plant (ha), 2018 and 2019



Sumber/Source : BPS, Statistik Pertanian Hortikultura SPH-SBS/BPS-Statistics Indonesia, Agricultural Statistic for Horticulture SPH-SBS

Gambar 5.1
Figures

Produksi Tanaman Sayuran Menurut Kecamatan dan Jenis Tanaman (ton), 2019
Production of Vegetables by Subdistrict and Kind of Plant (ton), 2019



Sumber/Source : BPS, Statistik Pertanian Hortikultura SPH-SBS/BPS-Statistics Indonesia, Agricultural Statistic for Horticulture SPH-SBS

5.1 HORTIKULTURA HORTICULTURE

Tabel 5.1.1 **Luas Panen Tanaman Sayuran Menurut Kecamatan dan Jenis Tanaman (ha) di Kabupaten Purwakarta, 2018 dan 2019**
Harvested Area of Vegetables by Subdistrict and Kind of Plant in Purwakarta Regency (ha), 2018 and 2019

Kecamatan Subdistrict	Bawang Merah/Shallot		Cabai/Chili	
	2018	2019	2018	2019
(1)	(2)	(3)	(4)	(5)
1. Jatiluhur	-	-	5	6
2. Sukasari	-	-	5	15
3. Maniis	-	-	45	74
4. Tegalwaru	-	-	39	44
5. Plered	-	-	5	3
6. Sukatani	-	-	6	7
7. Darangdan	-	-	49	53
8. Bojong	-	-	40	44
9. Wanayasa	-	-	103	82
10. Kiarapedes	-	-	64	53
11. Pasawahan	-	-	12	12
12. Pondoksalam	-	-	12	7
13. Purwakarta	-	-	10	6
14. Babakancikao	-	-	8	8
15. Campaka	-	-	-	1
16. Cibatu	-	-	26	32
17. Bungursari	-	-	54	19
Kabupaten Purwakarta Purwakarta Regency	-	-	483	466

Catatan/Note:

Sumber/Source: BPS, Statistik Pertanian Hortikultura SPH-SBS/BPS-Statistics Indonesia, Agricultural Statistic for Horticulture SPH-SBS

Lanjutan Tabel/*Continued Table 5.1.1*

Kecamatan Subdistrict	Kentang/Potato		Kubis/Cabbage	
	2018	2019	2018	2019
(1)	(6)	(7)	(8)	(9)
1. Jatiluhur	-	-	-	-
2. Sukasari	-	-	-	-
3. Maniis	-	-	-	-
4. Tegalwaru	-	-	-	-
5. Plered	-	-	-	-
6. Sukatani	-	-	-	-
7. Darangdan	-	-	-	-
8. Bojong	-	-	3	6
9. Wanayasa	-	-	-	-
10. Kiarapedes	-	-	-	-
11. Pasawahan	-	-	-	-
12. Pondoksalam	-	-	-	-
13. Purwakarta	-	-	-	-
14. Babakancikao	-	-	-	-
15. Campaka	-	-	-	-
16. Cibatu	-	-	-	-
17. Bungursari	-	-	-	-
Kabupaten Purwakarta <i>Purwakarta Regency</i>	-	-	3	6

Lanjutan Tabel/*Continued Table* 5.1.1

Kecamatan Subdistrict	Petai Chinese Cabbage		Tomat/Tomato		Bawang Putih Garlic	
	2018	2019	2018	2019	2018	2019
(1)	(10)	(11)	(12)	(13)	(14)	(15)
1. Jatiluhur	-	-	1	1	-	-
2. Sukasari	-	-	2	1	-	-
3. Maniis	-	-	-	-	-	-
4. Tegalwaru	-	-	-	-	-	-
5. Plered	-	-	-	-	-	-
6. Sukatani	-	-	-	1	-	-
7. Darangdan	18	18	33	23	-	-
8. Bojong	19	26	12	22	-	-
9. Wanayasa	38	29	29	32	-	-
10. Kiarapedes	-	-	24	31	-	-
11. Pasawahan	-	-	-	-	-	-
12. Pondoksalam	-	-	4	1	-	-
13. Purwakarta	-	-	1	1	-	-
14. Babakancikao	-	-	-	-	-	-
15. Campaka	-	-	-	1	-	-
16. Cibatu	-	-	-	-	-	-
17. Bungursari	-	-	-	-	-	-
Kabupaten Purwakarta Purwakarta Regency	75	75	106	114	-	-

Catatan/Note:

Sumber/Source: BPS, Statistik Pertanian Hortikultura SPH-SBS/BPS-Statistics Indonesia, Agricultural Statistic for Horticulture SPH-SBS

Tabel
Table 5.1.2

Produksi Tanaman Sayuran Menurut Kecamatan dan Jenis Tanaman di Kabupaten Purwakarta (ton), 2018 dan 2019
Production of Vegetables by Subdistrict and Kind of Plant in Purwakarta Regency (ton), 2018 and 2019

Kecamatan Subdistrict	Bawang Merah/Shallot		Cabai/Chili	
	2018	2019	2018	2019
(1)	(2)	(3)	(4)	(5)
1. Jatiluhur	-	-	88,00	43,80
2. Sukasari	-	-	59,60	344,40
3. Maniis	-	-	395,50	572,50
4. Tegalwaru	-	-	920,10	517,10
5. Plered	-	-	61,50	35,60
6. Sukatani	-	-	69,50	86,10
7. Darangdan	-	-	732,60	894,90
8. Bojong	-	-	647,80	512,50
9. Wanayasa	-	-	2 395,90	1 903,40
10. Kiarapedes	-	-	1 097,80	740,80
11. Pasawahan	-	-	204,30	103,20
12. Pondoksalam	-	-	511,40	116,10
13. Purwakarta	-	-	129,30	116,80
14. Babakancikao	-	-	111,20	58,70
15. Campaka	-	-	-	12,50
16. Cilaku	-	-	839,30	1 069,90
17. Bungursari	-	-	1 198,60	287,40
Kabupaten Purwakarta <i>Purwakarta Regency</i>	-	-	9 462,40	7 415,70

Catatan/Note:

Sumber/Source: BPS, Statistik Pertanian Hortikultura SPH-SBS/BPS-Statistics Indonesia, Agricultural Statistic for Horticulture SPH-SBS

Lanjutan Tabel/*Continued Table* 5.1.2

Kecamatan Subdistrict	Kentang/Potato		Kubis/Cabbage	
	2018	2019	2018	2019
(1)	(6)	(7)	(8)	(9)
1. Jatiluhur	-	-	-	-
2. Sukasari	-	-	-	-
3. Maniis	-	-	-	-
4. Tegalwaru	-	-	-	-
5. Plered	-	-	-	-
6. Sukatani	-	-	-	-
7. Darangdan	-	-	-	-
8. Bojong	-	-	30,00	60,50
9. Wanayasa	-	-	-	-
10. Kiarapedes	-	-	-	-
11. Pasawahan	-	-	-	-
12. Pondoksalam	-	-	-	-
13. Purwakarta	-	-	-	-
14. Babakancikao	-	-	-	-
15. Campaka	-	-	-	-
16. Cibatu	-	-	-	-
17. Bungursari	-	-	-	-
Kabupaten Purwakarta <i>Purwakarta Regency</i>	-	-	30,00	60,50

Lanjutan Tabel/Continued Table 5.1.2

Kecamatan Subdistrict	Petsai Chinese Cabbage		Tomat/Tomato		Bawang Putih Garlic	
	2018	2019	2018	2019	2018	2019
(1)	(10)	(11)	(12)	(13)	(14)	(15)
1. Jatiluhur	-	-	6,00	6,00	-	-
2. Sukasari	-	-	23,00	11,00	-	-
3. Maniis	-	-	-	-	-	-
4. Tegalwaru	-	-	-	-	-	-
5. Plered	-	-	-	-	-	-
6. Sukatani	-	-	-	6,00	-	-
7. Darangdan	173,60	175,30	829,70	650,50	-	-
8. Bojong	172,40	259,40	216,00	397,00	-	-
9. Wanayasa	479,80	345,30	742,90	903,70	-	-
10. Kiarapedes	-	-	411,70	330,70	-	-
11. Pasawahan	-	-	-	-	-	-
12. Pondoksalam	-	-	100,30	24,20	-	-
13. Purwakarta	-	-	12,50	6,50	-	-
14. Babakancikao	-	-	-	-	-	-
15. Campaka	-	-	-	7,10	-	-
16. Cibatu	-	-	-	-	-	-
17. Bungursari	-	-	-	-	-	-
Kabupaten Purwakarta Purwakarta Regency	825,80	797,20	2342,10	2342,70	-	-

Catatan/Note: ...

Sumber/Source: BPS, Statistik Pertanian Hortikultura SPH-SBS/BPS-Statistics Indonesia, Agricultural Statistic for Horticulture SPH-SBS

Tabel
Table 5.1.3

**Luas Panen Tanaman Sayuran dan Buah–Buahan Semusim
Menurut Jenis Tanaman di Kabupaten Purwakarta (ha),
2016–2019**
*Harvested Area of Seasonal Vegetables and Fruits by Kind
of Plant in Purwakarta Regency (ha), 2016–2019*

Jenis Tanaman Kind of Plants	2016	2017	2018	2019
(1)	(2)	(3)	(4)	(5)
Bawang Daun	110	103	115	104
Bawang Merah	-	-	-	-
Bawang Putih	-	-	-	-
Bayam	122	141	72	80
Blewah	-	-	-	-
Buncis	87	86	90	96
Cabai Besar	312	238	239	244
Cabai Rawit	277	250	244	222
Jamur*)	7 307	4 780	4 284	6 081
Kacang Merah	2	-	-	-
Kacang Panjang	448	439	416	400
Kangkung	173	197	165	152
Kembang Kol	6	7	3	-
Kentang	-	-	-	-
Ketimun	451	462	448	408
Kubis	10	5	3	6
Labu Siam	30	26	36	30

Catatan/Note: *) luasan dalam satuan M2 dan produksi dalam satuan Kg

Sumber/Source: BPS, Statistik Pertanian Hortikultura SPH-SBS/BPS-Statistics Indonesia, Agricultural Statistic for Horticulture SPH-SBS

Lanjutan Tabel/*Continued Table* 5.1.3

Jenis Tanaman <i>Kind of Plants</i>	2016	2017	2018	2019
(1)	(2)	(3)	(4)	(5)
Lobak	2	-	-	-
Melon	-	1	-	1
Paprika	-	-	-	-
Petsai/Sawi	62	57	75	75
Semangka	2	2	2	3
Stroberi	-	-	-	-
Terung	175	169	149	161
Tomat	100	106	106	114
Wortel	-	-	3	2

Catatan/*Note*: *) luasan dalam satuan M2 dan produksi dalam satuan Kg

Sumber/*Source*: BPS, Statistik Pertanian Hortikultura SPH-SBS/*BPS-Statistics Indonesia, Agricultural Statistic for Horticulture SPH-SBS*

Tabel
Table 5.1.4

**Produksi Tanaman Sayuran dan Buah–Buahan Semusim
Menurut Jenis Tanaman di Kabupaten Purwakarta
(Kuintal), 2016–2019**
*Production of Seasonal Vegetables and Fruits by Kind of
Plant in Purwakarta Regency (Kuintal), 2016–2019*

Jenis Tanaman Kind of Plants	2016	2017	2018	2019
(1)	(2)	(3)	(4)	(5)
Bawang Daun	9 401	9 023	10 349	8 445
Bawang Merah	-	-	-	-
Bawang Putih	-	-	-	-
Bayam	9 429	10 914	5 194	5 948
Blewah	-	-	-	-
Buncis	13 163	14 494	18 296	20 842
Cabai Besar	43 295	46 822	44 131	38 755
Cabai Rawit	50 295	53 842	50 493	35 402
Jamur*)	28 662	25 493	38 003	44 067
Kacang Merah	34	-	-	-
Kacang Panjang	59 247	69 000	67 280	68 860
Kangkung	22 274	25 527	23 017	20 950
Kembang Kol	374	420	192	-
Kentang	-	-	-	-
Ketimun	63 547	70 757	70 263	67 314
Kubis	668	338	300	605
Labu Siam	6 086	6 770	7 669	5 090

Catatan/Note: *) luasan dalam satuan M2 dan produksi dalam satuan Kg

Sumber/Source: BPS, Statistik Pertanian Hortikultura SPH-SBS/BPS-Statistics Indonesia, Agricultural Statistic for Horticulture SPH-SBS

Lanjutan Tabel/Continued Table 5.1.4

Jenis Tanaman Kind of Plants	2016	2017	2018	2019
(1)	(2)	(3)	(4)	(5)
Lobak	110	-	-	-
Melon	-	100	-	310
Paprika	-	-	-	-
Petsai/Sawi	7 031	7 342	8 258	7 972
Semangka	290	250	100	300
Stroberi	-	-	-	-
Terung	26 916	37 620	30 969	32 216
Tomat	18 238	22 269	23 421	23 427
Wortel	-	-	265	145

Catatan/Note: *) luasan dalam satuan M2 dan produksi dalam satuan Kg

Sumber/Source: BPS, Statistik Pertanian Hortikultura SPH-SBS/BPS-Statistics Indonesia, Agricultural Statistic for Horticulture SPH-SBS

Tabel
Table 5.1.5

Luas Panen Tanaman Biofarmaka Menurut Kecamatan dan Jenis Tanaman di Kabupaten Purwakarta (m²), 2018 dan 2019
Harvested Area of Medicinal Plants by Subdistrict and Kind of Plant in Purwakarta Regency (m²), 2018 and 2019

Kecamatan Subdistrict	Jahe/Ginger		Laos/Lengkuas/Galanga	
	2018	2019	2018	2019
(1)	(2)	(3)	(4)	(5)
1. Jatiluhur	8 700	6 750	8 000	6 620
2. Sukasari	500	-	1 500	-
3. Maniis	10 000	5 000	8 000	2 500
4. Tegalwaru	5 000	2 500	2 500	-
5. Plered	1 000	2 500	-	-
6. Sukatani	2 000	2 500	1 000	2 000
7. Darangdan	701	418	126	132
8. Bojong	13 000	4 500	2 500	1 500
9. Wanayasa	3 700	3 200	3 200	2 800
10. Kiarapedes	-	-	-	-
11. Pasawahan	6 152	12	1 314	-
12. Pondoksalam	700	300	-	-
13. Purwakarta	43	37	30	30
14. Babakancikao	550	590	800	245
15. Campaka	20	-	2 300	1 700
16. Cibatu	2 200	2 300	-	-
17. Bungursari	600	100	6 275	275
Kabupaten Purwakarta Purwakarta Regency	54 866	30 707	37 545	17 802

Catatan/Note: ...

Sumber/Source: BPS, Statistik Pertanian Hortikultura SPH-TBF/BPS-Statistics Indonesia, Agricultural Statistic for Horticulture SPH-TBF

Lanjutan Tabel/Continued Table 5.1.5

Kecamatan Subdistrict	Kencur/East Indian Galangal		Kunyit/Turmeric	
	2018	2019	2018	2019
(1)	(6)	(7)	(8)	(9)
1. Jatiluhur	1 500	570	1 400	750
2. Sukasari	-	-	-	-
3. Maniis	6 400	400	20 000	10 000
4. Tegalwaru	1 400	2 000	4 000	1 500
5. Plered	550	800	500	-
6. Sukatani	1 200	720	2 500	1 500
7. Darangdan	133	111	149	214
8. Bojong	4 000	1 000	500	1 000
9. Wanayasa	3 600	2 800	4 000	2 800
10. Kiarapedes	-	-	-	-
11. Pasawahan	1 004	5	1 230	15
12. Pondoksalam	4	4	136	90
13. Purwakarta	42	4	159	110
14. Babakancikao	360	330	145	-
15. Campaka	450	400	1 800	1 200
16. Cibatu	2 500	2 500	2 600	2 500
17. Bungursari	8 200	250	8 250	300
Kabupaten Purwakarta Purwakarta Regency	31 343	11 930	47369	21 979

Catatan/Note: ...

Sumber/Source: BPS, Statistik Pertanian Hortikultura SPH-TBF/BPS-Statistics Indonesia, Agricultural Statistic for Horticulture SPH-TBF

Tabel
Table 5.1.6**Produksi Tanaman Biofarmaka Menurut Kecamatan dan Jenis Tanaman di Kabupaten Purwakarta (kg), 2018 and 2019*****Production of Medicinal Plants by Subdistrict and Kind of Plant in Purwakarta Regency (kg) 2018 and 2019***

Kecamatan Subdistrict	Jahe/Ginger		Laos/Lengkuas/Galanga	
	2018	2019	2018	2019
(1)	(2)	(3)	(4)	(5)
1. Jatiluhur	8 296	27 804	61 906	62 203
2. Sukasari	500	-	1 500	-
3. Maniis	4 640	8 450	3 550	5 400
4. Tegalwaru	10 000	5 500	900	-
5. Plered	500	600	-	-
6. Sukatani	6 100	16 370	6 200	16 830
7. Darangdan	983	756	324	321
8. Bojong	14 000	8 000	2 500	1 500
9. Wanayasa	23 875	10 510	2 592	2 088
10. Kiarapedes	-	-	-	-
11. Pasawahan	3 816	36	2 332	-
12. Pondoksalam	1 059	130	-	-
13. Purwakarta	89	227	103	208
14. Babakancikao	375	2 095	372	1 655
15. Campaka	100	-	8 100	4 500
16. Cibatuh	5 434	5 679	-	-
17. Bungursari	1 800	275	9 399	540
Kabupaten Purwakarta Purwakarta Regency	81 567	86 432	99 778	95 245

Catatan/Note:

Sumber/Source: BPS, Statistik Pertanian Hortikultura SPH-TBF/BPS-Statistics Indonesia, Agricultural Statistic for Horticulture SPH-TBF

Lanjutan Tabel/Continued Table 5.1.6

Kecamatan Subdistrict	Kencur/East Indian Galangal		Kunyit/Turmeric	
	2018	2019	2018	2019
(1)	(6)	(7)	(8)	(9)
1. Jatiluhur	5 428	1 516	8 624	2 932
2. Sukasari	-	-	-	-
3. Maniis	2 190	904	8 600	13 400
4. Tegalwaru	1 056	3 600	1 720	3 450
5. Plered	217	272	350	-
6. Sukatani	2 250	4 948	5 500	2 900
7. Darangdan	193	174	335	467
8. Bojong	2 000	500	600	500
9. Wanayasa	14 697	11 652	21 262	11 633
10. Kiarapedes	-	-	-	-
11. Pasawahan	1 224	10	2 239	85
12. Pondoksalam	6	19	185	200
13. Purwakarta	113	151	251	140
14. Babakancikao	236	1 890	207	
15. Campaka	1 350	1 200	7 000	4 000
16. Cibatu	5 025	5 020	5 921	5 160
17. Bungursari	11 397	167	12 994	500
Kabupaten Purwakarta Purwakarta Regency	47 382	32 023	75 788	45 367

Catatan/Note:

Sumber/Source: BPS, Statistik Pertanian Hortikultura SPH-TBF/BPS-Statistics Indonesia, Agricultural Statistic for Horticulture SPH-TBF

Tabel
Table 5.1.7**Luas Panen Tanaman Biofarmaka Menurut Jenis Tanaman
di Kabupaten Purwakarta (m²), 2016- 2019**
**Harvested Area of Medicinal Plants by Kind of Plant in
Purwakarta Regency (m²), 2016-2019**

Jenis Tanaman Kind of Plants	2016	2017	2018	2019
(1)	(2)	(3)	(4)	(5)
Dlingo/Dringo	45	-	-	-
Jahe	129 643	54 317	54 866	30 707
Kapulaga	1 310 183	752 502	161 001	571 027
Keji Beling	5 640	789	376	513
Kencur	37 233	23 229	31 343	11 930
Kunyit	85 576	46 003	47 369	21 979
Laos/Lengkuas	57 468	24 543	37 545	17 802
Lempuyang	2 770	-	150	450
Lidah Buaya	346	174	133	253
Mahkota Dewa*)	1 022	25	172	122
Mengkudu/Pace*)	7 106	1 495	3 248	582
Sambiloto	1 735	644	408	319
Temuireng	-	-	-	-
Temukunci	5 600	1 660	950	620
Temulawak	560	270	150	175

Catatan/Note: *) Untuk Luas Panen diisi dalam satuan Pohon

Sumber/Source: BPS, Statistik Pertanian Hortikultura SPH-TBF/BPS-Statistics Indonesia, Agricultural Statistic for Horticulture SPH-TBF

Tabel 5.1.8 **Produksi Tanaman Biofarmaka Menurut Jenis Tanaman di Kabupaten Purwakarta (kg), 2016–2019**
Table 5.1.8 **Production of Medicinal Plants by Kind of Plant n Purwakarta Regency (kg), 2016–2019**

Jenis Tanaman Kind of Plants	2016	2017	2018	2019
(1)	(2)	(3)	(4)	(5)
Dlingo/Dringo	54	-	-	-
Jahe	419 546	99 213	81 567	86 432
Kapulaga	1 140 664	598 430	1 591 804	1 476 166
Keji Beling	4 635	2 183	1 002	613
Kencur	40 990	29 799	47 382	32 023
Kunyit	128 612	80 855	75 788	45 367
Laos/Lengkuas	78 928	32 048	99 778	95 245
Lempuyang	3 614	-	225	675
Lidah Buaya	2 156	175	134	1 243
Mahkota Dewa*)	24 138	480	2 634	1 704
Mengkudu/Pace*)	41 460	20 615	39 245	7 340
Sambiloto	3 938	518	591	522
Temuireng	-	-	-	-
Temukunci	6 289	3 910	2 800	4 041
Temulawak	1 650	363	200	720

Catatan/Note: *) Untuk Luas Panen diisi dalam satuan Pohon

Sumber/Source: BPS, Statistik Pertanian Hortikultura SPH-TBF/BPS-Statistics Indonesia, Agricultural Statistic for Horticulture SPH-TBF

Tabel
Table 5.1.9**Luas Panen Tanaman Hias Menurut Kecamatan dan Jenis Tanaman di Kabupaten Purwakarta (m²), 2018 and 2019**
Harvested Area of Ornamental Plants by Subdistrict and Kind of Plant in Purwakarta Regency (m²), 2018 and 2019

Kecamatan Subdistrict	Angrek/Orchid		Krisan/Chrysantemum	
	2018	2019	2018	2019
(1)	(2)	(3)	(4)	(5)
1. Jatiluhur	-	-	-	-
2. Sukasari	-	-	-	-
3. Maniis	-	-	-	-
4. Tegalwaru	-	-	-	-
5. Plered	-	-	-	-
6. Sukatani	-	-	-	-
7. Darangdan	-	-	-	-
8. Bojong	-	-	3 000	-
9. Wanayasa	-	-	-	-
10. Kiarapedes	-	-	-	-
11. Pasawahan	-	-	-	-
12. Pondoksalam	-	-	-	-
13. Purwakarta	3	-	-	-
14. Babakancikao	-	-	-	-
15. Campaka	-	-	-	-
16. Cibatu	-	-	-	-
17. Bungursari	1 915	20	-	-
Kabupaten Purwakarta Purwakarta Regency	1 918	20	3 000	-

Catatan/Note:

Sumber/Source: BPS, Statistik Pertanian Hortikultura SPH-TH/BPS-Statistics Indonesia, Agricultural Statistik for Horticulture SPH-TH

Lanjutan Tabel/*Continued Table* 5.1.9

Kecamatan Subdistrict	Mawar/Rose		Sedap Malam/Tuberose	
	2018	2019	2018	2019
(1)	(6)	(7)	(8)	(9)
1. Jatiluhur	-	-	-	-
2. Sukasari	-	-	-	-
3. Maniis	-	-	-	-
4. Tegalwaru	-	-	-	-
5. Plered	-	-	-	-
6. Sukatani	-	-	-	-
7. Darangdan	-	-	-	-
8. Bojong	33 500	110 000	4 500	-
9. Wanayasa	-	-	-	-
10. Kiarapedes	-	-	-	-
11. Pasawahan	-	-	-	-
12. Pondoksalam	42	-	-	-
13. Purwakarta	-	-	-	-
14. Babakancikao	-	-	-	-
15. Campaka	-	-	-	-
16. Cibatu	-	-	-	-
17. Bungursari	-	-	-	-
Kabupaten Purwakarta Purwakarta Regency	33 551	110 021	4 500	-

Catatan/Note:

Sumber/Source: BPS, Statistik Pertanian Hortikultura SPH-TH/BPS-Statistics Indonesia, *Agricultural Statistik for Horticulture SPH-TH*

Tabel
Table 5.1.10**Produksi Tanaman Hias Menurut Kecamatan dan Jenis Tanaman di Kabupaten Purwakarta (tangkai), 2018 and 2019**
Production of Ornamental Plants by Subdistrict and Kind of Plant in Purwakarta Regency (stalks), 2018 and 2019

Kecamatan Subdistrict	Anggrek/ <i>Orchid</i>		Krisan/ <i>Chrysantemum</i>	
	2018	2019	2018	2019
(1)	(2)	(3)	(4)	(5)
1. Jatiluhur	-	-	-	-
2. Sukasari	-	-	-	-
3. Maniis	-	-	-	-
4. Tegalwaru	-	-	-	-
5. Plered	-	-	-	-
6. Sukatani	-	-	-	-
7. Darangdan	-	-	-	-
8. Bojong	-	-	3 000	-
9. Wanayasa	-	-	-	-
10. Kiarapedes	-	-	-	-
11. Pasawahan	-	-	-	-
12. Pondoksalam	-	-	-	-
13. Purwakarta	3	-	-	-
14. Babakancikao	-	-	-	-
15. Campaka	-	-	-	-
16. Cibatu	-	-	-	-
17. Bungursari	6 640	22	-	-
Kabupaten Purwakarta <i>Purwakarta Regency</i>	6 643	22	3 000	-

Catatan/Note:

Sumber/Source: BPS, Statistik Pertanian Hortikultura SPH-TH/BPS-Statistics Indonesia, *Agricultural Statistik for Horticulture SPH-TH*

Lanjutan Tabel/*Continued Table* 5.1.10

Kecamatan <i>Subdistrict</i>	Mawar/Rose		Sedap Malam/Tuberose	
	2018	2019	2018	2019
(1)	(6)	(7)	(8)	(9)
1. Jatiluhur	-	-	-	-
2. Sukasari	-	-	-	-
3. Maniis	-	-	-	-
4. Tegalwaru	-	-	-	-
5. Plered	-	-	-	-
6. Sukatani	-	21	-	-
7. Darangdan	-	-	-	-
8. Bojong	33 500	110 000	4 500	-
9. Wanayasa	-	-	-	-
10. Kiarapedes	-	-	-	-
11. Pasawahan	-	-	-	-
12. Pondoksalam	198	-	-	-
13. Purwakarta	-	-	-	-
14. Babakancikao	-	-	-	-
15. Campaka	-	-	-	-
16. Cibatu	-	-	-	-
17. Bungursari	-	-	-	-
Kabupaten Purwakarta <i>Purwakarta Regency</i>	33 761	110 021	4 500	-

Catatan/*Note*:

Sumber/*Source*: BPS, Statistik Pertanian Hortikultura SPH-TH/*BPS-Statistics Indonesia, Agricultural Statistik for Horticulture SPH-TH*

Tabel
Table 5.1.11

**Luas Panen Tanaman Hias Menurut Jenis Tanaman di
Kabupaten Purwakarta (m²), 2016–2019**
*Harvested Area of Ornamental Plants by Kind of Plant in
Purwakarta Regency (m²), 2016–2019*

Jenis Tanaman <i>Kind of Plants</i>	2016	2017	2018	2019
(1)	(2)	(3)	(4)	(5)
Adenium (Kamboja Jepang)	120	113	70	-
Aglaonema	143	22	118	26
Anggrek	1 741	704	1 918	20
Anthurium Bunga	101	42	31	5
Anthurium Daun	74	20	20	-
Caladium	6	-	-	-
Euphorbia	52	-	-	-
Gerbera (Herbras)	11	-	-	-
Heliconia (Pisang-Pisangan)	33	6	-	-
Ixora (Soka)	94	111	124	5
Krisan	-	1 000	3 000	
Mawar	661	1 582	33 551	30 002
Melati	357	149	96	6
Pakis	28	-	-	-
Palem*)	431	126	500	7
Sansevieria (Pedang-Pedangan)	1 217	163	110	-
Sedap Malam	6 000	2 500	4 500	-

Catatan/Note: *) Untuk Luas Panen diisi dalam satuan Pohon

Sumber/Source: BPS, Statistik Pertanian Hortikultura SPH-TH/BPS-Statistics Indonesia, Agricultural Statistik for Horticulture SPH-TH

Tabel 5.1.12 **Produksi Tanaman Hias Menurut Jenis Tanaman di Kabupaten Purwakarta (tangkai), 2016–2019**
Table 5.1.12 **Production of Ornamental Plants by Kind of Plant in Purwakarta Regency (stalks), 2016–2019**

Jenis Tanaman Kind of Plants	2016	2017	2018	2019
(1)	(2)	(3)	(4)	(5)
Adenium (Kamboja Jepang)	150	130	310	-
Aglaonema	143	22	345	30
Anggrek	1 776	705	6 643	22
Anthurium Bunga	279	105	31	7
Anthurium Daun	85	20	20	-
Caladium	9	-	-	-
Euphorbia	84	-	-	-
Gerbera (Herbras)	35	-	-	-
Heliconia (Pisang-Pisangan)	71	21	-	-
Ixora (Soka)	213	178	3 332	18
Krisan	-	1 500	3 000	-
Mawar	2 783	2 806	33 761	110 021
Melati	434	276	159	16
Pakis	32	-	-	-
Palem*)	443	127	541	11
Sansevieria (Pedang-Pedangan)	1 235	173	482	-
Sedap Malam	9 000	2 500	4 500	-

Catatan/Note: *) Untuk Luas Panen diisi dalam satuan Pohon

Sumber/Source: BPS, Statistik Pertanian Hortikultura SPH-TH/BPS-Statistics Indonesia, Agricultural Statistik for Horticulture SPH-TH

Tabel
Table 5.1.13

Produksi Buah-buahan Menurut Kecamatan dan Jenis Tanaman di Kabupaten Purwakarta (kuintal), 2018 and 2019

Production of Fruits by Subdistrict and Kind of Plant in Purwakarta Regency (kuintal), 2018 and 2019

Kecamatan Subdistrict	Mangga/Mango		Durian/Durian	
	2018	2019	2018	2019
(1)	(2)	(3)	(4)	(5)
1. Jatiluhur	232	2 921	-	-
2. Sukasari	1 000	1 000	320	320
3. Maniis	8 640	8 220	39	200
4. Tegalwaru	245	140	173	-
5. Plered	463	990	100	107
6. Sukatani	6 065	10 533	781	862
7. Darangdan	214	242	25	86
8. Bojong	284	282	3 688	3 026
9. Wanayasa	102	797	486	1 449
10. Kiarapedes	-	-	-	-
11. Pasawahan	504	1 276	91	432
12. Pondoksalam	3 344	855	2 728	2 609
13. Purwakarta	965	142	18	50
14. Babakancikao	5 730	8 190	1 603	530
15. Campaka	879	1 306	84	70
16. Cibatu	730	435	-	-
17. Bungursari	871	2 129	934	1 504
Kabupaten Purwakarta <i>Purwakarta Regency</i>	30 268	39 458	11 070	11 245

Catatan/Note:

Sumber/Source: BPS, Statistik Pertanian Hortikultura SPH-BST/BPS-Statistics Indonesia, Agricultural Statistic for Horticulture SPH-BST

Lanjutan Tabel/*Continued Table* 5.1.13

Kecamatan Subdistrict	Jeruk/Orange		Pisang/Banana	
	2018	2019	2018	2019
(1)	(6)	(7)	(8)	(9)
1. Jatiluhur	-	-	12 680	3 899
2. Sukasari	520	520	180 000	180 000
3. Maniis	85	76	15 200	4 250
4. Tegalwaru	396	369	56 437	19 546
5. Plered	279	123	2 565	1 360
6. Sukatani	443	428	9 713	9 004
7. Darangdan	67	56	19 231	25 839
8. Bojong	92	98	602 088	700 455
9. Wanayasa	109	160	23 199	25 135
10. Kiarapedes	-	-	60 152	72 323
11. Pasawahan	15	7	5 998	1 492
12. Pondoksalam	122	60	13 990	10 536
13. Purwakarta	118	150	4 204	37 331
14. Babakancikao	83	119	5 150	22 868
15. Campaka	15	33	2 714	998
16. Cibatu	-	-	75 866	74 954
17. Bungursari	245	186	14 634	5 943
Kabupaten Purwakarta <i>Purwakarta Regency</i>	2 589	2 385	1 103 821	1 195 933

Catatan/Note:

Sumber/Source: BPS, Statistik Pertanian Hortikultura SPH-BST/BPS-Statistics Indonesia, Agricultural Statistic for Horticulture SPH-BST

Lanjutan Tabel/*Continued Table* 5.1.13

Kecamatan Subdistrict	Pepaya/Papaya		Salak/Salacca	
	2018	2019	2018	2019
(1)	(10)	(11)	(12)	(13)
1. Jatiluhur	-	-	-	-
2. Sukasari	440	431	-	-
3. Maniis	87	32	1	-
4. Tegalwaru	262	275	29	8
5. Plered	155	140	-	-
6. Sukatani	533	599	15	21
7. Darangdan	226	372	159	160
8. Bojong	58	101	201	192
9. Wanayasa	684	1 391	27	26
10. Kiarapedes	-	-	187	341
11. Pasawahan	71	89	1	-
12. Pondoksalam	694	143	33	41
13. Purwakarta	495	691	-	-
14. Babakancikao	320	348	-	-
15. Campaka	81	61	-	-
16. Cibatu	238	185	-	-
17. Bungursari	180	93	1.00	-
Kabupaten Purwakarta Purwakarta Regency	4 524	4 951	654	789

Catatan/Note:

Sumber/Source: BPS, Statistik Pertanian Hortikultura SPH-BST/BPS-Statistics Indonesia, Agricultural Statistic for Horticulture SPH-BST

Tabel
Table 5.1.14

**Produksi Buah–Buahan dan Sayuran Tahunan Menurut
 Jenis Tanaman di Kabupaten Purwakarta (Kuintal),
 2016–2019**
*Production of Annual Fruits and Vegetables by Kind of Plant
 in Purwakarta Regency (Kuintal), 2016–2019*

Jenis Tanaman Kind of Plants	2016	2017	2018	2019
(1)	(2)	(3)	(4)	(5)
Alpukat	7 194	2 360	3 046	2 484
Anggur	-	-	-	-
Apel	-	-	-	-
Belimbing	1 436	1 536	1 230	945
Duku/Langsat/Kokosan	1 371	275	690	412
Durian	23 433	11 836	11 070	11 245
Jambu Air	4 917	3 920	3 376	2 230
Jambu Biji	10 292	6 770	7 021	5 252
Jengkol	6 104	7 145	9 545	7 933
Jeruk Besar	1 484	752	624	763
Jeruk Siam/Keprook	3 294	2 007	1 965	1 622
Mangga	20 380	32 063	30 268	39 458
Manggis	52 569	32 506	41 001	44 515
Markisa/Konyal	88	38	16	-
Melinjo	12 260	15 402	12 432	9 978
Nangka/Cempedak	12 015	11 109	7 650	10 377
Nenas*)	1 106	638	661	590

Catatan/Note: *) Untuk Jumlah Tanaman diisi dalam satuan Rumpun

Sumber/Source: BPS, Statistik Pertanian Hortikultura SPH-BST/BPS-Statistics Indonesia, Agricultural Statistic for Horticulture SPH-BST

Lanjutan Tabel/*Continued Table* 5.1.14

Jenis Tanaman Kind of Plants	2016	2017	2018	2019
(1)	(2)	(3)	(4)	(5)
Pepaya	8 824	5 313	4 524	4 951
Petai	38 615	49 184	36 364	36 050
Pisang*)	923 086	1 206 140	1 103 821	1 195 933
Rambutan	104 719	105 426	101 737	59 652
Salak*)	629	917	654	789
Sawo	2 783	3 913	2 259	2 893
Sirsak	3 798	2 917	2 209	2 392
Sukun	6 690	5 642	5 035	5 971

Catatan/Note: *) Untuk Jumlah Tanaman diisi dalam satuan Rumpun

Sumber/Source: BPS, Statistik Pertanian Hortikultura SPH-BST/BPS-Statistics Indonesia, *Agricultural Statistic for Horticulture SPH-BST*

**5.2 PERKEBUNAN
ESTATE CROPS**

Tabel 5.2.1 Luas Areal Tanaman Perkebunan Menurut Kecamatan dan Jenis Tanaman di Kabupaten Purwakarta (ha), 2018 dan 2019
Planted Area of Estate Crops by Subdistrict and Type of Crops in Purwakarta Regency (ha), 2018 dan 2019

Kecamatan Subdistrict	Kelapa Sawit/Oil Palm		Kelapa/Coconut	
	2018	2019	2018	2019
(1)	(2)	(3)	(4)	(5)
1. Jatiluhur	-	-	59,26	59,26
2. Sukasari	-	-	62,95	26,66
3. Maniis	-	-	115,45	114,98
4. Tegalwaru	-	-	109,00	109,00
5. Plered	-	-	101,97	101,97
6. Sukatani	-	-	35,10	35,10
7. Darangdan	-	-	34,84	34,84
8. Bojong	-	-	91,70	91,70
9. Wanayasa	-	-	135,56	135,56
10. Kiarapedes	-	-	70,24	70,24
11. Pasawahan	-	-	154,31	154,31
12. Pondoksalam	-	-	92,07	92,07
13. Purwakarta	-	-	57,80	57,80
14. Babakancikao	-	-	79,09	79,09
15. Campaka	-	-	22,53	23,03
16. Cibatu	-	-	20,00	20,00
17. Bungursari	-	-	11,00	11,00
Kabupaten Purwakarta Purwakarta Regency	-	-	1 252,87	1 216,61

Lanjutan Tabel/*Continued Table 5.2.1*

Kecamatan Subdistrict	Karet/Rubber		Kopi/Coffee	
	2018	2019	2018	2019
(1)	(6)	(7)	(8)	(9)
1. Jatiluhur	20,00	20,00	8,65	8.65
2. Sukasari	62,64	63,14	36,30	36.30
3. Maniis	813,98	813,98	7,36	7.36
4. Tegalwaru	-	-	13,00	13.00
5. Plered	6,38	6,38	6,39	6.39
6. Sukatani	-	-	4,00	4.00
7. Darangdan	62,12	61,82	31,67	31.67
8. Bojong	-	-	46,59	46.59
9. Wanayasa	-	-	42,00	42.00
10. Kiarapedes	-	-	129,38	129.38
11. Pasawahan	-	-	27,06	27.06
12. Pondoksalam	-	-	11,93	11.93
13. Purwakarta	-	-	3,60	3.60
14. Babakancikao	-	-	2,23	2.23
15. Campaka	-	-	1,60	1.60
16. Cibatu	-	-	10,00	10.00
17. Bungursari	-	-	-	-
Kabupaten Purwakarta Purwakarta Regency	965,12	965,32	382,76	381,76

Lanjutan Tabel/Continued Table 5.2.1

Kecamatan Subdistrict	Kakao/Cocoa		Tebu/Sugar cane	
	2018	2019	2018	2019
(1)	(10)	(11)	(12)	(13)
1. Jatiluhur	-	-	-	-
2. Sukasari	-	-	-	-
3. Maniis	-	-	-	-
4. Tegalwaru	-	-	-	-
5. Plered	-	-	-	-
6. Sukatani	-	-	-	-
7. Darangdan	-	-	-	-
8. Bojong	-	-	-	-
9. Wanayasa	-	-	-	-
10. Kiarapedes	-	-	-	-
11. Pasawahan	-	-	-	-
12. Pondoksalam	-	-	-	-
13. Purwakarta	-	-	-	-
14. Babakancikao	-	-	-	-
15. Campaka	-	-	-	-
16. Cibatu	-	-	-	-
17. Bungursari	-	-	-	-
Kabupaten Purwakarta Purwakarta Regency	-	-	-	-

Lanjutan Tabel/*Continued Table 5.2.1*

Kecamatan Subdistrict	Teh/Tea		Tembakau/Tobacco	
	2018	2019	2018	2019
(1)	(14)	(15)	(16)	(17)
1. Jatiluhur	-	-	-	-
2. Sukasari	-	-	-	-
3. Maniis	-	-	-	-
4. Tegalwaru	-	-	-	-
5. Plered	9,09	9,09	-	-
6. Sukatani	-	-	-	-
7. Darangdan	1 771,17	1 772,00	-	-
8. Bojong	1 652,15	1 653,00	-	-
9. Wanayasa	458,27	458,27	-	-
10. Kiarapedes	542,02	542,02	-	-
11. Pasawahan	-	-	-	-
12. Pondoksalam	73,22	73,22	-	-
13. Purwakarta	-	-	-	-
14. Babakancikao	-	-	-	-
15. Campaka	-	-	-	-
16. Cibatu	-	-	-	-
17. Bungursari	-	-	-	-
Kabupaten Purwakarta <i>Purwakarta Regency</i>	4 505,92	4 508,60	-	-

Catatan/Note: ...

Sumber/Source: Dinas Pangan dan Pertanian Kabupaten Purwakarta / *Purwakarta Regency Food and Agriculture Service*

Tabel
Table 5.2.2

Produksi Perkebunan Menurut Kecamatan dan Jenis Tanaman di Kabupaten Purwakarta (ton), 2018 dan 2019
Production of Estate by Subdistrict and Type of Crops in Purwakarta Regency (ton), 2018 and 2019

Kecamatan Subdistrict	Kelapa Sawit/Oil Palm		Kelapa/Coconut	
	2018	2019	2018	2019
(1)	(2)	(3)	(4)	(5)
1. Jatiluhur	-	-	46,32	46,32
2. Sukasari	-	-	40,55	40,55
3. Maniis	-	-	74,14	74,14
4. Tegalwaru	-	-	84,78	84,78
5. Plered	-	-	78,15	78,15
6. Sukatani	-	-	25,71	23,00
7. Darangdan	-	-	27,74	27,74
8. Bojong	-	-	79,68	79,68
9. Wanayasa	-	-	91,50	91,50
10. Kiarapedes	-	-	48,81	48,81
11. Pasawahan	-	-	110,72	110,72
12. Pondoksalam	-	-	75,41	62,92
13. Purwakarta	-	-	50,78	48,89
14. Babakancikao	-	-	32,64	32,64
15. Campaka	-	-	15,59	15,59
16. Cibatu	-	-	13,53	13,53
17. Bungursari	-	-	8,40	8,40
Kabupaten Purwakarta <i>Purwakarta Regency</i>	-	-	904,45	887,36

Lanjutan Tabel/*Continued Table* 5.2.2

Kecamatan <i>Subdistrict</i>	Karet/ <i>Rubber</i>		Kopi/ <i>Coffee</i>	
	2018	2019	2018	2019
(1)	(6)	(7)	(8)	(9)
1. Jatiluhur	11,41	8,37	3,45	3,45
2. Sukasari	31,84	31,84	11,65	11,78
3. Maniis	575,80	575,80	4,44	4,44
4. Tegalwaru	-	-	7,61	7,28
5. Plered	3,43	3,43	3,58	3,58
6. Sukatani	-	-	1,85	1,85
7. Darangdan	26,41	8,23	10,68	10,68
8. Bojong	-	-	19,47	19,47
9. Wanayasa	-	-	21,32	21,32
10. Kiarapedes	-	-	80,47	79,15
11. Pasawahan	-	-	10,13	9,80
12. Pondoksalam	-	-	4,87	6,46
13. Purwakarta	-	-	0,93	0,93
14. Babakancikao	-	-	1,76	1,76
15. Campaka	-	-	0,75	0,70
16. Cibatu	-	-	3,81	3,81
17. Bungursari	-	-	3,31	3,31
Kabupaten Purwakarta <i>Purwakarta Regency</i>	648,89	627,67	190,08	189,77

Lanjutan Tabel/*Continued Table* 5.2.2

Kecamatan <i>Subdistrict</i>	Kakao/ <i>Cocoa</i>		Tebu/ <i>Sugar cane</i>	
	2018	2019	2018	2019
(1)	(10)	(11)	(12)	(13)
1. Jatiluhur	-	-	-	-
2. Sukasari	-	-	-	-
3. Maniis	-	-	-	-
4. Tegalwaru	-	-	-	-
5. Plered	-	-	-	-
6. Sukatani	-	-	-	-
7. Darangdan	-	-	-	-
8. Bojong	-	-	-	-
9. Wanayasa	-	-	-	-
10. Kiarapedes	-	-	-	-
11. Pasawahan	-	-	-	-
12. Pondoksalam	-	-	-	-
13. Purwakarta	-	-	-	-
14. Babakancikao	-	-	-	-
15. Campaka	-	-	-	-
16. Cibatu	-	-	-	-
17. Bungursari	-	-	-	-
Kabupaten Purwakarta <i>Purwakarta Regency</i>	-	-	-	-

Lanjutan Tabel/*Continued Table* 5.2.2

Kecamatan <i>Subdistrict</i>	Teh/ <i>Tea</i>		Tembakau/ <i>Tobacco</i>	
	2018	2019	2018	2019
(1)	(14)	(15)	(16)	(17)
1. Jatiluhur	-	-	-	-
2. Sukasari	-	-	-	-
3. Maniis	-	-	-	-
4. Tegalwaru	-	-	-	-
5. Plered	9,19	5,43	-	-
6. Sukatani	-	-	-	-
7. Darangdan	1 261	1 510	-	-
8. Bojong	2 175,34	2 175,34	-	-
9. Wanayasa	509,40	509,40	-	-
10. Kiarapedes	658,47	658,47	-	-
11. Pasawahan	-	-	-	-
12. Pondoksalam	103,75	96,18	-	-
13. Purwakarta	-	-	-	-
14. Babakancikao	-	-	-	-
15. Campaka	-	-	-	-
16. Cibatu	-	-	-	-
17. Bungursari	-	-	-	-
Kabupaten Purwakarta <i>Purwakarta Regency</i>	4 717,15	4 954,82	-	-

Catatan/*Note*: ...

Sumber/*Source*: Dinas Pangan dan Pertanian Kabupaten Purwakarta / *Purwakarta Regency Food and Agriculture Service*

**5.3 PETERNAKAN DAN PERIKANAN
LIVESTOCK AND FISHERY**

Tabel 5.3.1 Banyaknya Ternak Besar menurut Kecamatan dan Jenis Ternak di Kabupaten Purwakarta, 2019 (Ekor)
Number of Large Livestock by District and Type of Livestock in Purwakarta Regency, 2019 (Tail)

Kecamatan Subdistrict	Sapi Potong Beef Cattle			Sapi Perah Dairy Cows		
	Jantan Male	Betina Female	Jumlah Total	Jantan Male	Betina Female	Jumlah Total
(1)	(2)	(3)	(4)	(5)	(6)	(7)
1. Jatiluhur	279	282	561	-	-	-
2. Sukasari	445	453	898	-	-	-
3. Maniis	34	35	69	-	-	-
4. Tegalwaru	744	753	1497	-	-	-
5. Plered	190	194	384	-	-	-
6. Sukatani	856	869	1725	-	-	-
7. Darangdan	1810	1830	3640	-	-	-
8. Bojong	159	161	320	-	-	-
9. Wanayasa	117	122	239	-	-	-
10. Kiarapedes	146	150	296	-	-	-
11. Pasawahan	140	143	283	-	-	-
12. Pondoksalam	132	137	269	-	-	-
13. Purwakarta	197	203	400	-	-	-
14. Babakancikao	990	1003	1993	-	-	-
15. Campaka	621	628	1249	-	-	-
16. Cibatu	689	697	1386	-	-	-
17. Bungursari	269	275	544	-	-	-
Kabupaten Purwakarta Purwakarta Regency	7818	7818	15753	-	-	-

Lanjutan Tabel/*Continued Table 5.3.1*

Kecamatan Subdistrict	Kerbau Buffalo			Kuda Horse		
	Jantan Male	Betina Female	Jumlah Total	Jantan Male	Betina Female	Jumlah Total
(1)	(2)	(3)	(4)	(5)	(6)	(7)
1. Jatiluhur	263	531	794	-	-	-
2. Sukasari	188	381	569	-	-	-
3. Maniis	469	955	1424	-	-	-
4. Tegalwaru	297	604	901	-	-	-
5. Plered	263	538	801	52	46	98
6. Sukatani	348	710	1058	-	-	-
7. Darangdan	244	499	743	-	-	-
8. Bojong	304	620	924	-	-	-
9. Wanayasa	265	540	805	-	-	-
10. Kiarapedes	285	579	864	-	-	-
11. Pasawahan	234	477	711	-	-	-
12. Pondoksalam	325	663	988	-	-	-
13. Purwakarta	82	172	254	-	-	-
14. Babakancikao	687	1397	2084	-	-	-
15. Campaka	49	102	151	-	-	-
16. Cibatuh	244	498	742	14	12	26
17. Bungursari	81	167	248	-	-	-
Kabupaten Purwakarta Purwakarta Regency	4628	9433	14061	66	58	124

Catatan/Note:

Sumber/Source: Dinas Peternakan dan Perikanan Kabupaten Purwakarta

Tabel
Table 5.3.2

Banyaknya Ternak Kecil menurut Kecamatan dan Jenis Ternak di Kabupaten Purwakarta, 2019 (Ekor)
Number of Small Livestock by District and Type of Livestock in Purwakarta Regency, 2019 (Tail)

Kecamatan Subdistrict	D o m b a Sheep			Kambing Goat		
	Jantan Male	Betina Female	Jumlah Total	Jantan Male	Betina Female	Jumlah Total
(1)	(2)	(3)	(4)	(5)	(6)	(7)
1. Jatiluhur	109 836	181 814	291 650	6 439	11 985	18 424
2. Sukasari	73 016	120 865	193 881	4 841	9 010	13 851
3. Maniis	188 760	312 462	501 222	15 983	29 750	45 733
4. Tegalwaru	127 320	210 758	338 078	6 249	11 631	17 880
5. Plered	160 508	265 696	426 204	9 557	17 788	27 345
6. Sukatani	127 705	211 396	339 101	10 547	19 631	30 178
7. Darangdan	156 039	258 297	414 336	10 280	19 133	29 413
8. Bojong	248 438	411 249	659 687	4 750	8 840	13 590
9. Wanayasa	143 674	237 829	381 503	4 716	8 779	13 495
10. Kiarapedes	135 561	224 398	359 959	6 266	11 663	17 929
11. Pasawahan	102 357	169 436	271 793	3 644	6 781	10 425
12. Pondoksalam	85 340	141 267	226 607	3 411	6 349	9 760
13. Purwakarta	91 642	151 698	243 340	3 536	6 582	10 118
14. Babakancikao	127 237	210 622	337 859	7 639	14 218	21 857
15. Campaka	106 696	176 618	283 314	3 619	6 736	10 355
16. Cibatu	102 540	169 738	272 278	6 041	11 243	17 284
17. Bungursari	84 109	139 227	223 336	3 197	5 951	9 148
Kabupaten Purwakarta <i>Purwakarta Regency</i>	2 170 778	3 593 370	5 764 148	110 715	206 070	316 785

Tabel
Table 5.3.3

Banyaknya Ternak Unggas menurut Kecamatan dan Jenis Ternak di Kabupaten Purwakarta, 2019 (Ekor)
Number of Poultry by Regency and Type of Livestock in Purwakarta Regency, 2019 (Tail)

Kecamatan Subdistrict	Ayam Buras Free Range Chicken	Ayam Ras Chicken		Itik Duck
		Pedaging Broiler	Petelur Laying Chicken	
(1)	(2)	(3)	(4)	(5)
1. Jatiluhur	62 543	-	-	36 254
2. Sukasari	43 318	-	-	3 573
3. Maniis	68 605	-	-	31 860
4. Tegalwaru	104 411	-	-	144 473
5. Plered	190 617	-	-	119 509
6. Sukatani	275 615	213 477	-	294 420
7. Darangdan	83 693	392 729	-	441 629
8. Bojong	82 931	4 481 955	-	-
9. Wanayasa	56 191	1 110 342	-	9 520
10. Kiarapedes	67 457	404 853	209.152	1 378
11. Pasawahan	47 244	-	-	135 726
12. Pondoksalam	48 533	-	-	17 041
13. Purwakarta	48 413	234 757	-	45 757
14. Babakancikao	78 088	-	-	-
15. Campaka	58 842	216 844	-	30 829
16. Cibatu	64 985	-	-	4 499
17. Bungursari	46 445	-	-	-
Kabupaten Purwakarta Purwakarta Regency	1 427 931	7 054 957	209 152	1 316 468

Catatan/Note:

Sumber/Source: Dinas Peternakan dan Perikanan Kabupaten Purwakarta

Tabel
Table 5.3.4

Banyaknya Ternak Besar dan Kecil yang dipotong menurut Kecamatan dan Status Tempat Pemotongan di Kabupaten Purwakarta, 2019 (Ekor)
Number of Large and Small Livestock which are slaughtered according to District and Slaughtering Status in Purwakarta Regency, 2019 (Tails)

Kecamatan Subdistrict	Kerbau Buffalo			Jumlah Total	Sapi Cow			Jumlah Total
	RPH Pemerintah Government RPH	RPH Swasta Private RPH	Luar RPH Outside RPH		RPH Pemerintah Government RPH	RPH Swasta Private RPH	Luar RPH Outside RPH	
(1)	(2)	(3)	(4)	(5)	(6)	(7)	(8)	(9)
1. Jatiluhur	-	-	-	-	-	-	103	103
2. Sukasari	-	-	1	1	-	-	26	26
3. Maniis	-	-	-	-	-	-	19	19
4. Tegalwaru	-	-	-	-	-	-	50	50
5. Plered	-	-	-	-	16	-	123	139
6. Sukatani	-	-	10	10	-	-	65	65
7. Darangdan	-	-	-	-	-	-	74	74
8. Bojong	-	-	-	-	-	-	27	27
9. Wanayasa	-	-	6	6	-	-	68	68
10. Kiarapedes	-	-	-	-	-	-	42	42
11. Pasawahan	-	-	3	3	-	-	70	70
12. Pondoksalam	-	-	3	3	-	-	21	21
13. Purwakarta	-	-	-	-	5 069	-	519	5 588
14. Babakancikao	-	-	12	12	-	-	153	153
15. Campaka	-	-	-	-	-	-	102	102
16. Cibatu	-	-	3	3	-	-	40	40
17. Bungursari	-	-	-	-	-	-	161	161
Kabupaten Purwakarta Purwakarta Regency	-	-	38	38	5 085	-	1 663	6 748

Lanjutan Tabel/Continued Table 5.3.4

Kecamatan Subdistrict	Kambing Sheep				Domba Goat			
	RPH Pemerintah Government RPH	RPH Swasta Private RPH	Luar RPH Outside RPH	Jumlah Total	RPH Pemerintah Government RPH	RPH Swasta Private RPH	Luar RPH Outside RPH	Jumlah Total
(1)	(2)	(3)	(4)	(5)	(6)	(7)	(8)	(9)
1. Jatiluhur	-	-	-	538	-	-	30 234	30 234
2. Sukasari	-	-	-	268	-	-	29 667	29 667
3. Maniis	-	-	-	349	-	-	36 580	36 580
4. Tegalwaru	-	-	-	338	-	-	75 902	75 902
5. Plered	-	-	-	1 059	-	-	41 349	41 349
6. Sukatani	-	-	-	363	-	-	30 365	30 365
7. Darangdan	-	-	-	618	-	-	29 998	29 998
8. Bojong	-	-	-	452	-	-	39 062	39 062
9. Wanayasa	-	-	-	525	-	-	41 024	41 024
10. Kiarapedes	-	-	-	175	-	-	36 261	36 261
11. Pasawahan	-	-	-	510	-	-	35 985	35 985
12. Pondoksalam	-	-	-	209	-	-	39 040	39 040
13. Purwakarta	-	-	-	1 586	-	-	37 372	37 372
14. Babakancikao	-	-	-	646	-	-	29 596	29 596
15. Campaka	-	-	-	447	-	-	29 588	29 588
16. Cibatu	-	-	-	345	-	-	29 397	29 397
17. Bungursari	-	-	-	801	-	-	39 313	39 313
Kabupaten Purwakarta Purwakarta Regency	-	-	-	9 229	-	-	630 733	630 733

Catatan/Note:

Sumber/Source: Dinas Peternakan dan Perikanan Kabupaten Purwakarta

Tabel
Table 5.3.5
Produksi Daging Unggas menurut Kecamatan dan Jenis Ternak di Kabupaten Purwakarta, 2019 (Kg)
Poultry Meat Production by District and Type of Livestock in Purwakarta Regency, 2019 (Kg)

Kecamatan Subdistrict	Ayam Buras Free Range Chicken	Ayam Ras Chicken		Itik Duck
		Pedaging Broiler	Petelur Laying Chicken	
(1)	(2)	(3)	(4)	(5)
1. Jatiluhur	57 890	-	-	22 706
2. Sukasari	40 096	-	-	2 238
3. Maniis	63 502	-	-	19 955
4. Tegalwaru	96 645	-	-	90 489
5. Plered	176 439	-	-	74 854
6. Sukatani	255 115	1 028 527	-	184 407
7. Darangdan	77 468	1 892 172	-	276 610
8. Bojong	76 763	21 594 057	-	-
9. Wanayasa	52 011	5 349 625	-	5 963
10. Kiarapedes	62 439	1 950 578	110 275	863
11. Pasawahan	43 730	-	-	85 011
12. Pondoksalam	44 923	-	-	10 673
13. Purwakarta	44 812	1 131 063	-	28 659
14. Babakancikao	72 280	-	-	-
15. Campaka	54 465	1 044 758	-	19 310
16. Cibatu	60 151	-	-	2 819
17. Bungursari	42 991	-	-	-
Kabupaten Purwakarta <i>Purwakarta Regency</i>	1 321 720	33 990 780	110 275	824 556

Catatan/Note:

Sumber/Source: Dinas Peternakan dan Perikanan Kabupaten Purwakarta

Tabel
Table 5.3.6

Produksi Daging Ternak Besar dan Kecil menurut Kecamatan dan Jenis Ternak di Kabupaten Purwakarta, 2019 (Kg)
Large and Small Livestock Meat Production by District and Type of Livestock in Purwakarta Regency, 2019 (Kg)

Kecamatan Subdistrict	Sapi Cow	Kerbau Buffallo	Kambing Goat	Domba Sheep
(1)	(2)	(3)	(4)	(5)
1. Jatiluhur	28 335	-	25 182	1 272 395
2. Sukasari	7 153	343	12 544	1 248 533
3. Maniis	5 227	-	16 336	1 539 466
4. Tegalwaru	13 755	-	15 821	3 194 328
5. Plered	38 239	-	49 569	1 740 169
6. Sukatani	17 882	3 430	16 991	1 277 908
7. Darangdan	20 357	-	28 927	1 262 463
8. Bojong	7 428	-	21 157	1 643 920
9. Wanayasa	18 707	2 058	24 574	1 726 491
10. Kiarapedes	11 554	-	8 191	1 526 041
11. Pasawahan	19 257	1 029	23 872	1 514 425
12. Pondoksalam	5 777	1 029	9 783	1 642 994
13. Purwakarta	1 537 260	-	74 236	1 572 797
14. Babakancikao	42 090	4 116	30 237	1 245 545
15. Campaka	28 060	-	20 923	1 245 208
16. Cibatu	11 004	1 029	16 148	1 237 170
17. Bungursari	44 291	-	37 493	1 654 484
Kabupaten Purwakarta Purwakarta Regency	1 856 376	13 033	431 984	26 544 335

Catatan/Note:

Sumber/Source: Dinas Peternakan dan Perikanan Kabupaten Purwakarta

Tabel
Table 5.3.7

**Produksi Kulit dan Susu menurut Kecamatan
di Kabupaten Purwakarta, 2019**
*Skin and Milk Production by District in Purwakarta Regency,
2019*

Kecamatan Subdistrict	Kulit (Lembar) Leather (Sheet)				Susu (Liter) Milk Liter
	Sapi Cow	Kerbau Buffalo	Kambing Goat	Domba Sheep	
(1)	(2)	(3)	(4)	(5)	(6)
1. Jatiluhur	103		538	30 234	-
2. Sukasari	26	1	268	29 667	-
3. Maniis	19	-	349	36 580	-
4. Tegalwaru	50	-	338	75 902	-
5. Plered	139	-	1 059	41 349	-
6. Sukatani	65	10	363	30 365	-
7. Darangdan	74	-	618	29 998	-
8. Bojong	27	-	452	39 062	-
9. Wanayasa	68	6	525	41 024	-
10. Kiarapedes 42		-	175	36 261	-
11. Pasawahan	70	3	510	35 985	-
12. Pondoksalam	21	3	209	39 040	-
13. Purwakarta	5 588	-	1 586	37 372	-
14. Babakancikao	153	12	646	29 596	-
15. Campaka	102	-	447	29 588	-
16. Cibatu	40	3	345	29 397	-
17. Bungursari	161	-	801	39 313	-
Kabupaten Purwakarta Purwakarta Regency	6 748	38	9 229	630 733	-

Catatan/Note:

Sumber/Source: Dinas Peternakan dan Perikanan Kabupaten Purwakarta

Tabel
Table 5.3.8**Banyaknya Rumah Tangga Perikanan Darat menurut Kecamatan dan Jenis Tempat Pemeliharaan di Kabupaten Purwakarta (Ha), Tahun 2019**
Number of Land Fisheries Households by District and Type of Maintenance in Purwakarta Regency (Ha), 2019

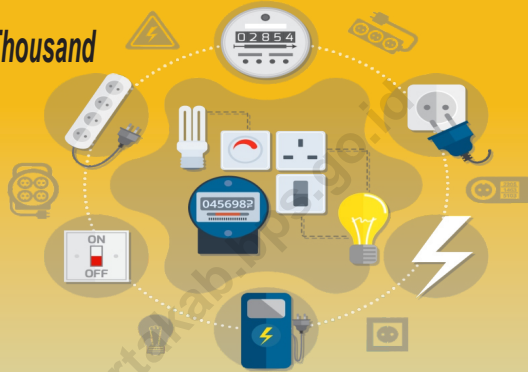
Kecamatan Subdistrict	Sawah Field	Jaring Apung floating net	Kolam Air Tenang pool of calm water	Kolam Air Deras Swift Water Pool	Perairan umum public waters
(1)	(2)	(3)	(4)	(5)	(6)
1. Jatiluhur	-	422	503	-	344
2. Sukasari	-	330	31	-	731
3. Maniis	-	1 416	113	-	401
4. Tegalwaru	-	120	112	-	999
5. Plered	-	-	1 118	-	5
6. Sukatani	-	870	604	-	410
7. Darangdan	-	-	571	-	7
8. Bojong	-	-	261	1	6
9. Wanayasa	-	-	892	1	26
10. Kiarapedes	-	-	109	2	25
11. Pasawahan	-	-	1 270	-	6
12. Pondoksalam	-	-	296	1	5
13. Purwakarta	-	-	335	-	37
14. Babakancikao	-	-	94	-	57
15. Campaka	-	-	88	-	78
16. Cibatu	-	-	86	-	79
17. Bungursari	-	-	90	-	90
Kabupaten Purwakarta <i>Purwakarta Regency</i>	-	3 158	6 573	5	3 306

Catatan/Note:

Sumber/Source: Dinas Peternakan dan Perikanan Kabupaten Purwakarta

Energi Listrik di Kabupaten Purwakarta *Electricity Sold in Purwakarta Regency* **2019**

50 883 978 Ribu/Thousand
KWH
Energi yang Terjual
Electricity Sold



14 629 314
Jumlah Pelanggan
Number of Customers

Sumber : PT. PLN Kabupaten Purwakarta
Source : State Electricity Company Purwakarta Regency

Jumlah Pelanggan dan Air yang Disalurkan di Kabupaten Purwakarta *Number of Customers and Distributed Water in Purwakarta Regency* **2019**

18 711

Pelanggan
Number of Customers

4 323 497 m³

Air Disalurkan
Distributed Water

Rp 25 054 943 637

Nilai
Value

Sumber : PDAM Kabupaten Purwakarta
Source : PDAM Purwakarta Regency

PENJELASAN TEKNIS

1. Pengumpulan data industri besar dan sedang dilakukan melalui Survei Industri Besar dan Sedang yang dilaksanakan setiap tahun secara lengkap (sensus) sejak tahun 1975. Survei Industri Besar dan Sedang mencakup semua perusahaan industri yang mempunyai tenaga kerja 20 orang atau lebih dengan menggunakan kuesioner II A.
2. Klasifikasi industri yang digunakan dalam survei ini berdasar kepada Klasifikasi Baku Lapangan Usaha Indonesia (KBLI). KBLI adalah klasifikasi lapangan usaha yang berdasar kepada International Standard Industrial Classification of All Economic Activities (ISIC) revisi 4 yang telah disesuaikan dengan kondisi Indonesia.
3. **Industri manufaktur** adalah suatu kegiatan ekonomi yang melakukan kegiatan mengubah suatu barang dasar secara mekanis, kimia, atau dengan tangan sehingga menjadi barang jadi/setengah jadi, dan atau barang yang kurang nilainya menjadi barang yang lebih tinggi nilainya, dan sifatnya lebih dekat kepada pemakai akhir. Termasuk dalam kegiatan ini adalah jasa industri dan pekerjaan perakitan.
4. **Perusahaan atau usaha industri** adalah suatu unit

TECHNICAL NOTES

1. *Data collection of large and medium scale manufacturing is conducted through The Large and Medium Manufacturing Establishment Survey that has been done annually for all industries (census) since 1975. Large and Medium Manufacturing Establishment Survey covers all manufactures/industries with 20 workers or more by questionnaire II A.*
2. *The industrial classification adopted in this survey refers to the Klasifikasi Baku Lapangan Usaha Indonesia (KBLI). KBLI is classification of economic activities based on the International Standard Industrial Classification of All Economic Activities (ISIC rev 4) that has been modified according to the local condition in Indonesia.*
3. **Manufacturing industry** is defined as an economic activity processing basic goods mechanically, chemicals or manually into final or intermediate goods. It is also defined as processing of lower value goods into higher value goods as final or intermediate products. The activities also include services for manufacturing and assembling.
4. **A manufacturing establishment** is defined as a production unit

(kesatuan) usaha yang melakukan kegiatan ekonomi, bertujuan menghasilkan barang atau jasa, terletak pada suatu bangunan atau lokasi tertentu, dan mempunyai catatan administrasi tersendiri mengenai produksi dan struktur biaya serta ada seorang atau lebih yang bertanggung jawab atas usaha tersebut.

5. **Industri manufaktur** dikelompokkan ke dalam 4 golongan berdasarkan banyaknya pekerja, yaitu: industri besar (100 orang pekerja atau lebih), industri sedang/menengah (20–99 orang pekerja), industri kecil (5–19 orang pekerja), dan industri mikro (1–4 orang pekerja).
6. **Pelanggan** adalah individu atau kelompok, baik rumah tangga, perusahaan atau institusi non profit yang membeli air bersih dari perusahaan air bersih.
7. **Air disalurkan** adalah volume air bersih dari perusahaan air bersih

engaged in economic activity, producing goods or services, located in a building or in a certain location, keeping a business record concerning the production and cost structure, and having a person or more that are responsible to those activities.

5. **Manufacturing industries** are categorized into four groups, based on the number of employees: large scale manufacturing (100 employees or more), medium scale manufacturing (20–99 employees), small scale manufacturing (5–19 employees), and micro industry (1–4 employees).
6. **Customers** are individuals or groups, whether household, company or non-profit institutions that buy water supply from water supply establishment.
7. **Distributed water** is the volume of water supply from water supply establishment.

ULASAN**Industri**

Kabupaten Purwakarta memiliki potensi industri, baik industri skala besar, sedang, kecil maupun mikro. Dari data Dinas Perindustrian dan Perdagangan Kabupaten Purwakarta, pada tahun 2019, berdasarkan nilai investasi terdapat 239 unit industri menengah di Kabupaten Purwakarta. Di kelompok industri besar dan sedang, industri sandang merupakan industri dengan jumlah unit usaha terbesar.

Energi

Selama tahun 2019 tercatat 4.323.497 m³ air minum yang disalurkan di Kabupaten Purwakarta. Konsumen terbesar pengguna jasa air minum adalah rumah tangga, yang penyalurannya 4.323.497 m³ selama tahun 2019

DESCRIPTION**Industry**

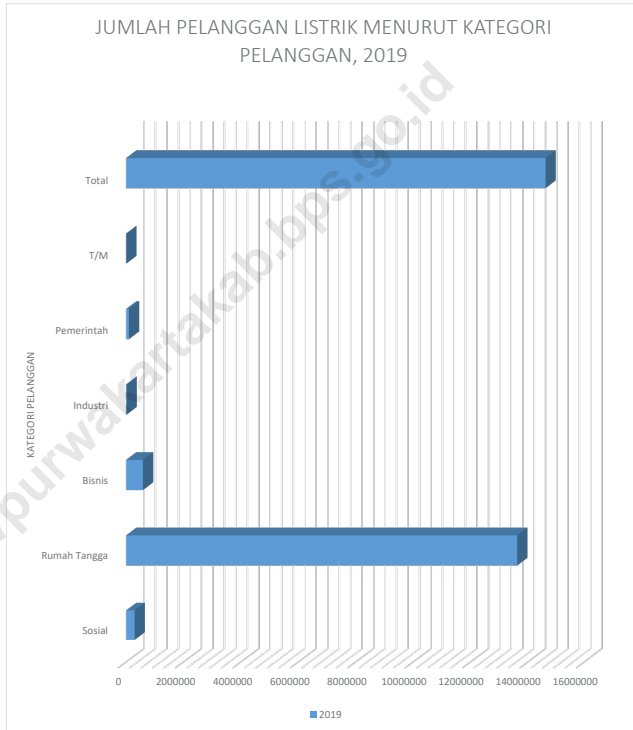
Purwakarta regency has industri potential, both large, middle, small and micro scale. From Department of Co-operatives, UKM, Industry, and Industry of Purwakarta Regency, in 2019 there are 239 middle industri. In large and midle industri group, clothes industry has the largest number of business unit.

Energy

During 2019, it is recorded 4.323.497. m³ water drink was distributed in Purwakarta Regency. The largest consumer of drinking water service are households, whose distribution 4.323.497 m³ in 2019.

Gambar 6.1
Figures

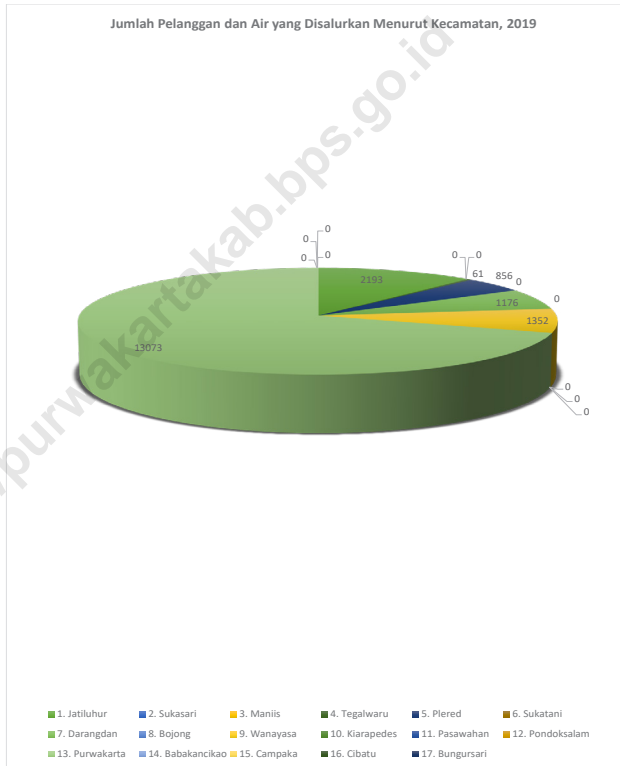
Jumlah Pelanggan Listrik Menurut Kategori Pelanggan, 2019
Number of Electricity Customers by Customer Category, 2019



Sumber/Source : PLN UP3 Purwakarta

Gambar 6.2
Figures

Jumlah Pelanggan dan Air yang Disalurkan Menurut Kecamatan, 2019
Number of Customers and Distributed Water by Subdistrict, 2019



Sumber/Source : PDAM Kabupaten Purwakarta / PDAM Purwakarta Regency

Tabel
Table 6.1

Daya Terpasang, Produksi, dan Distribusi Listrik PT. PLN (Persero) pada Cabang/Ranting PLN Menurut Kecamatan di Kabupaten Purwakarta, 2019
Installed Electricity Power, Production, and Distribution of PT. PLN (Persero) at PLN Branch by Subdistrict in Purwakarta Regency, 2019

Kecamatan Subdistrict	Daya Terpasang Installed Electricity Power (KW)	Produksi Listrik Electricity Production (KWh)	Listrik Terjual Electricity Sold (KWh)	Dipakai Sendiri Own Used (KWh)	Susut/ Hilang Shrinkage/ Lost (KWh)
(1)	(2)	(3)	(4)	(5)	(6)
1. Jatiluhur	N/A	N/A	N/A	N/A	N/A
2. Sukasari	N/A	N/A	N/A	N/A	N/A
3. Maniis	N/A	N/A	N/A	N/A	N/A
4. Tegalwaru	N/A	N/A	N/A	N/A	N/A
5. Plered	N/A	N/A	N/A	N/A	N/A
6. Sukatani	N/A	N/A	N/A	N/A	N/A
7. Darangdan	N/A	N/A	N/A	N/A	N/A
8. Bojong	N/A	N/A	N/A	N/A	N/A
9. Wanayasa	N/A	N/A	N/A	N/A	N/A
10. Kiarapedes	N/A	N/A	N/A	N/A	N/A
11. Pasawahan	N/A	N/A	N/A	N/A	N/A
12. Pondoksalam	N/A	N/A	N/A	N/A	N/A
13. Purwakarta	N/A	N/A	N/A	N/A	N/A
14. Babakancikao	N/A	N/A	N/A	N/A	N/A
15. Campaka	N/A	N/A	N/A	N/A	N/A
16. Cibatu	N/A	N/A	N/A	N/A	N/A
17. Bungursari	N/A	N/A	N/A	N/A	N/A
Kabupaten Purwakarta Purwakarta Regency	N/A	N/A	50 883 987	N/A	N/A

Catatan/Note: N/A (Data tidak tersedia / Not Available)

Sumber/Source: PLN UP3 Purwakarta

Tabel
Table 6.2

**Jumlah Pelanggan Listrik Menurut Kecamatan di
Kabupaten Purwakarta, 2015–2019**
**Number of Electricity Customers by Subdistrict in
Purwakarta Regency, 2015–2019**

Kecamatan Subdistrict	2015	2016	2017	2018	2019
(1)	(2)	(3)	(4)	(5)	(6)
1. Jatiluhur	N/A	N/A	N/A	N/A	N/A
2. Sukasari	N/A	N/A	N/A	N/A	N/A
3. Maniis	N/A	N/A	N/A	N/A	N/A
4. Tegalwaru	N/A	N/A	N/A	N/A	N/A
5. Plered	N/A	N/A	N/A	N/A	N/A
6. Sukatani	N/A	N/A	N/A	N/A	N/A
7. Darangdan	N/A	N/A	N/A	N/A	N/A
8. Bojong	N/A	N/A	N/A	N/A	N/A
9. Wanayasa	N/A	N/A	N/A	N/A	N/A
10. Kiarapedes	N/A	N/A	N/A	N/A	N/A
11. Pasawahan	N/A	N/A	N/A	N/A	N/A
12. Pondoksalam	N/A	N/A	N/A	N/A	N/A
13. Purwakarta	N/A	N/A	N/A	N/A	N/A
14. Babakancikao	N/A	N/A	N/A	N/A	N/A
15. Campaka	N/A	N/A	N/A	N/A	N/A
16. Cibatu	N/A	N/A	N/A	N/A	N/A
17. Bungursari	N/A	N/A	N/A	N/A	N/A
Kabupaten Purwakarta <i>Purwakarta Regency</i>	N/A	N/A	N/A	N/A	14 629 314

Catatan/Note: ...

Sumber/Source: PLN UP3 Purwakarta

Tabel
Table 6.3**Jumlah Pelanggan dan Air yang Disalurkan Menurut
Kecamatan di Kabupaten Purwakarta, 2019**
**Number of Customers and Distributed Water by Subdistrict
in Purwakarta Regency, 2019**

Kecamatan Subdistrict	Pelanggan Number of Customers	Air Disalurkan Distributed Water (m ³)	Nilai Value (Rp)
(1)	(2)	(3)	(4)
1. Jatiluhur	2 193	568 618	3 363 645 030
2. Sukasari	-	-	-
3. Maniis	-	-	-
4. Tegalwaru	61	6 606	39 880 800
5. Plered	856	183 760	1 147 163 810
6. Sukatani	-	-	-
7. Darangdan	1 176	195 400	677 231 300
8. Bojong	N/A	N/A	N/A
9. Wanayasa	1 352	312 672	1 406 513 900
10. Kiarapedes	N/A	N/A	N/A
11. Pasawahan	-	-	-
12. Pondoksalam	-	-	-
13. Purwakarta	13 073	3 063 047	18 456 066 100
14. Babakancikao	-	-	-
15. Campaka	-	-	-
16. Cibatu	-	-	-
17. Bungursari	-	-	-
Kabupaten Purwakarta Purwakarta Regency	18 711	4 323 497	25 054 943 637

Catatan/Note: ...

Sumber/Source: PDAM Kabupaten Purwakarta

Keadaan Rumah Makan / Restoran di Kabupaten Purwakarta 2017- 2019

State of Restaurants / Restaurants in Purwakarta Regency

Jumlah Rumah Makan / Restoran 2017
Number of Restaurants / Restaurants 2017

102 **Unit Usaha**
Business Units

Jumlah Rumah Makan / Restoran 2018
Number of Restaurants / Restaurants 2018

113 **Unit Usaha**
Business Units

Jumlah Rumah Makan / Restoran 2019
Number of Restaurants / Restaurants 2019

141 **Unit Usaha**
Business Units



PENJELASAN TEKNIS

1. **Wisatawan mancanegara (wisman)** ialah setiap pengunjung yang mengunjungi suatu negara di luar tempat tinggalnya, didorong oleh satu atau beberapa keperluan tanpa bermaksud memperoleh penghasilan di tempat yang dikunjungi dan lamanya kunjungan tersebut tidak lebih dari satu tahun (12 bulan). Definisi ini mencakup 2 (dua) kategori wisatawan mancanegara, yaitu :
 - a. Wisatawan (turis) ialah setiap pengunjung seperti definisi di atas yang tinggal paling sedikit 24 jam, akan tetapi tidak lebih dari 1 (satu) tahun di tempat yang dikunjungi, dengan maksud antara lain: berlibur, rekreasi, olah raga, bisnis, menghadiri pertemuan, studi, dan kunjungan dengan alasan kesehatan.
 - b. Excursionist ialah setiap pengunjung seperti definisi di atas yang tinggal kurang dari 24 jam di tempat yang dikunjungi (termasuk "Cruise passengers"). Cruise Passengers ialah setiap pengunjung yang tiba di suatu negara di mana mereka tidak menginap di akomodasi yang tersedia di negara tersebut, misalnya dengan kapal laut.
2. Rata-rata lama tinggal adalah rata-rata waktu tinggal wisatawan mancanegara di Indonesia untuk satu kali kunjungan.

TECHNICAL NOTES

1. **An International Visitor** is any person visiting a country other than his usual place of residence for any reason other than for earning income in the country visited, and the length of stay is no more than one year (12 months). This definition covers two categories of foreign visitors, namely :
 - a. "Tourist" is any visitor staying for at least 24 hours, but no more than one year, in the country visited, with the intention of visiting, and for any of these purposes: Pleasure, recreation and sports, Business, visiting friends and relatives, missions, attending meetings, conferences, visit for health reasons and study.
 - b. "Excursionist" is any visitor staying less than 24 hours in the country visited including, "Cruise Passengers", i.e. visitors arriving in a country without staying in any accommodation available in the visited country.
2. **Average length of stay** is the average stay duration of foreign visitor in Indonesia for one trip.

3. **Usaha penyediaan akomodasi** adalah usaha yang menyediakan pelayanan penginapan yang dapat dilengkapi dengan pelayanan pariwisata lainnya. Usaha penyediaan akomodasi dapat berupa hotel, vila, pondok wisata, bumi perkemahan, persinggahan karavan, dan akomodasi lainnya yang digunakan untuk tujuan pariwisata.
4. **Hotel** adalah penyediaan akomodasi secara harian berupa kamar-kamar di dalam satu bangunan yang dapat dilengkapi dengan jasa pelayanan makan dan minum, kegiatan hiburan dan atau fasilitas lainnya. Hotel terdiri dari hotel berbintang dan hotel non- bintang.
5. **Hotel bintang** adalah usaha penyediaan jasa pelayanan penginapan, makan minum serta jasa lainnya bagi umum dengan menggunakan sebagian atau seluruh bangunan. Usaha ini dikelola secara komersial serta memenuhi ketentuan persyaratan sebagai hotel bintang (termasuk berlian) yang ditetapkan dalam surat keputusan instansi yang membinanya. Misalnya hotel bintang lima, hotel bintang empat dan seterusnya.
6. **Tingkat penghunian kamar hotel** adalah persentase banyaknya malam kamar yang dihuni terhadap banyaknya malam kamar yang tersedia.
3. **The business of providing accommodation** is a business that provides specialty services that can be equipped with other tourism services. It includes hotel, villa, cottage, camping, caravan stop, and other accommodation that are used for tourism purposes.
4. **Hotel** is a daily supply of accommodation rooms within a building which can be equipped with eating and drinking services, entertainment activities and/or other facilities. Hotel consists of a classified hotel and a non-classified hotel.
5. **A star hotel** is the business of providing an accommodation, eating and drinking as well as other services for the public by using a building or a part of a building. It is managed commercially and meets specified requirements as a star hotel (including diamonds) set forth in the decree of fostering agency. For example, five star hotel, four star hotel, and so on.
6. **Room occupancy rate** is the number of room-nights occupied divided by the number of room-nights available, multiplied by 100 percent.

7. **Rata-rata lamanya tamu menginap** adalah banyaknya malam tempat tidur yang terpakai (malam tamu) dengan banyaknya tamu yang menginap di hotel atau akomodasi lainnya.
7. ***Average length of stay is the number of bed-nights used (guest night) divided by the number of guests coming to spend the night at the accommodation.***

<https://purwakartakab.bps.go.id>

ULASAN

Pariwisata di Kabupaten Purwakarta terdiri dari berbagai usaha pariwisata, seperti gedung bersejarah, museum dan lain sebagainya. Selain itu didukung pula oleh restoran, rumah makan, dan cafe. Pada tahun 2019 tercatat terdapat 141 restoran / rumah makan di Kabupaten Purwakarta

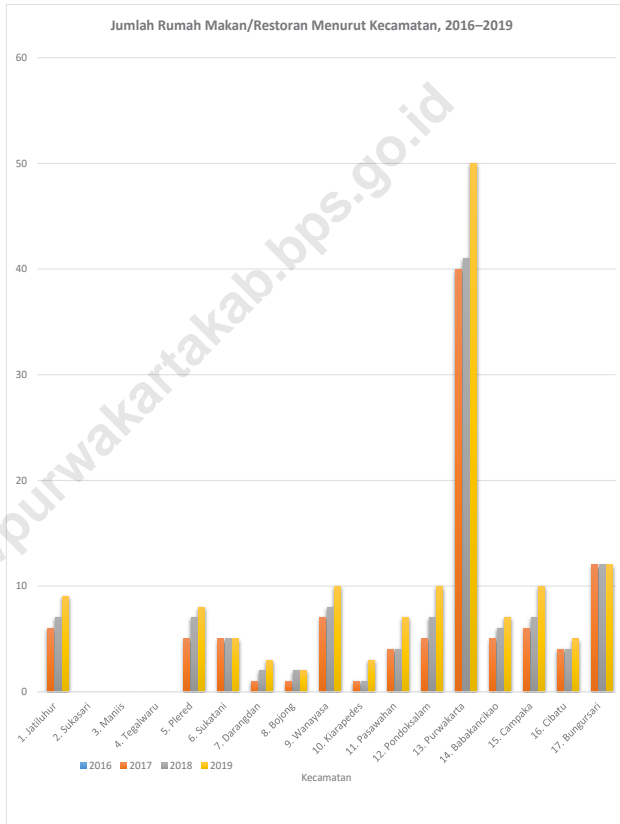
DESCRIPTION

Tourism in the Purwakarta Regency consists of a variety of tourism businesses, such as historic buildings, museums and others. Additionally supported by restaurants, diners, and cafes. In 2019 noted there were 141 restaurants

<https://purwaktakab.bps.go.id>

Gambar 7.1
Figures

Jumlah Rumah Makan/Restoran Menurut Kecamatan di Kabupaten Purwakarta, 2016–2019
Number of Restaurants by Subdistrict in Purwakarta Regency, 2016–2019



Catatan/Note: *)2016 Data tidak tersedia

Sumber/Source: Dinas Kepemudaan, Olahraga, Pariwisata dan Kebudayaan Kabupaten Purwakarta/ Department of Youth, Sports, Tourism and Culture Purwakarta Regency

Tabel
Table 7.1**Jumlah Rumah Makan/Restoran Menurut Kecamatan di
Kabupaten Purwakarta, 2016–2019**
**Number of Restaurants by Subdistrict in Purwakarta
Regency, 2016–2019**

Kecamatan Subdistrict	2016*	2017	2018	2019
(1)	(2)	(3)	(4)	(5)
1. Jatiluhur	...	6	7	9
2. Sukasari	...	-	-	-
3. Maniis	...	-	-	-
4. Tegalwaru	...	-	-	-
5. Plered	...	5	7	8
6. Sukatani	...	5	5	5
7. Darangdan	...	1	2	3
8. Bojong	...	1	2	2
9. Wanayasa	...	7	8	10
10. Kiarapedes	...	1	1	3
11. Pasawahan	...	4	4	7
12. Pondoksalam	...	5	7	10
13. Purwakarta	...	40	41	50
14. Babakancikao	...	5	6	7
15. Campaka	...	6	7	10
16. Cibatu	...	4	4	5
17. Bungursari	...	12	12	12
Kabupaten Purwakarta Purwakarta Regency	...	102	113	141

Catatan/Note: *)2016 Data tidak tersedia

Sumber/Source: Dinas Kepemudaan, Olahraga, Pariwisata dan Kebudayaan Kabupaten Purwakarta/ Department of Youth, Sports, Tourism and Culture Purwakarta Regency

Tabel 7.2
Table

Jumlah Hotel Bintang dan Akomodasi Lainnya serta Jumlah Kamar Menurut Klasifikasi di Kabupaten Purwakarta, 2019
Number of Hotels and Others Accomodations and Total of Rooms by Classification in Purwakarta Regency, 2019

Tahun Years	Hotel Berbintang Classified Hotels		Akomodasi Lainnya Menurut Jumlah Kamar Other Accomodation by Total of Rooms			
	Unit Unit	Kamar Room	< 10		10-24	
			Unit Unit	Kamar Room	Unit Unit	Kamar Room
(1)	(2)	(3)	(5)	(6)	(8)	(9)
2019	3	378	3	21	25	665

Catatan/Note:

Sumber/Source: BPS Kabupaten Purwakarta

Panjang Jalan di Kabupaten Purwakarta Menurut Kondisi Jalan (Km), Tahun 2019
Length of Road in Purwakarta Regency by Road Conditions (KM), 2019

BAIK / GOOD
499,477



SEDANG / AVERAGE
137,797

RUSAK / DAMAGE
83,700

RUSAK BERAT / SEVERLY DAMAGE
5,950



Sumber : Dinas Pekerjaan Umum Bina Marga dan Pengairan Kabupaten Purwakarta
Source : Public Works Department of Highways and Irrigation Purwakarta Regency

PENJELASAN TEKNIS

1. Kendaraan bermotor adalah setiap kendaraan yang digerakkan oleh peralatan teknik yang ada pada kendaraan tersebut, biasanya digunakan untuk angkutan orang atau barang di atas jalan raya selain kendaraan yang berjalan di atas rel. Kendaraan bermotor yang dicatat adalah semua jenis kendaraan kecuali kendaraan bermotor TNI/Polri dan Korps Diplomatik.
2. Mobil penumpang adalah setiap kendaraan bermotor yang dilengkapi dengan tempat duduk untuk sebanyak-banyaknya delapan orang, tidak termasuk tempat duduk untuk pengemudi, baik dilengkapi atau tidak dilengkapi bagasi.
3. Mobil bis adalah setiap kendaraan bermotor yang dilengkapi dengan tempat duduk untuk lebih dari delapan orang, tidak termasuk tempat duduk untuk pengemudi, baik dilengkapi atau tidak dilengkapi bagasi.
4. Mobil truk adalah setiap kendaraan bermotor yang digunakan untuk angkutan barang, selain mobil penumpang, mobil bis dan kendaraan bermotor roda dua.
5. Kereta api adalah kendaraan dengan tenaga gerak (listrik, diesel atau tenaga uap) yang berjalan sendiri maupun dirangkaikan dengan kendaraan lain, yang

TECHNICAL NOTES

1. *Motor vehicles are any kind of vehicles motorized by machine set up in those vehicles, they are usually used for transporting peoples or goods on roads except vehicles moving along a railway line. The data cover all kinds of motor vehicles except those belong to Indonesia Army Force Indonesian State Police and Diplomatic Corps.*
2. *Passenger cars are any motor vehicles with no more than eight seats, excluding seat for driver, it can be with or without hoot.*
3. *Buses are large passenger cars having seats for more than eight passengers, excluding seat for driver, it can be with or without hoot.*
4. *Trucks are any motor vehicles used to transport goods excluding passenger cars, buses, and motorcycles.*
5. *Train is a coach or a number of coaches joined together, moving along a railway line. It can be passenger train or freight train.*

akan atau sedang bergerak di atas rel, terdiri dari kereta penumpang dan kereta barang.

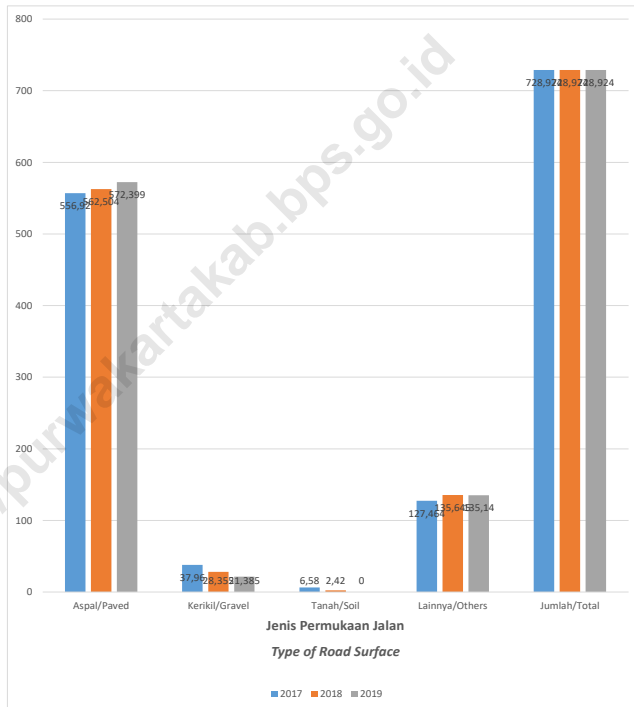
6. Kantor Pos adalah tempat pemberi pelayanan komunikasi tertulis dan atau surat elektronik, layanan paket, layanan logistik, layanan transaksi keuangan, dan layanan keagenan pos untuk kepentingan umum. Rumah pos berfungsi sama seperti kantor pos dan kantor pos pembantu, bedanya rumah pos biasanya terletak di daerah terpencil.

6. *Post Office is a service provider facility of written communication and or electronic mail, parcel service, logistics services, financial transaction services, and postal services to the public. Postal house has the same function as the post office and subsidiary of post office, the difference is that postal house is usually located in remote areas.*

<https://purwakartakab.bps.go.id>

Gambar 8.1
Figures

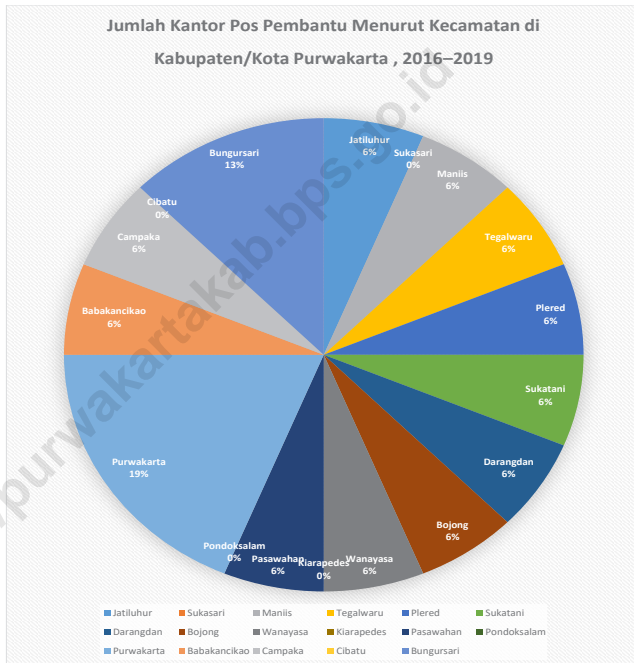
Panjang Jalan Menurut Jenis Permukaan Jalan di Kabupaten Purwakarta (km), 2017–2019
Length of Roads by Type of Road Surface in Purwakarta Regency (km), 2017–2019



Sumber/Source : Berdasarkan Peraturan Menteri Dalam Negeri No. 66 Tahun 2011 tanggal 28 Desember 2011
Based on Minister Of Home Affairs Regulation No 66/2011, December 28,2011

Gambar 8.2
Figures

Jumlah Kantor Pos Pembantu Menurut Kecamatan di Kabupaten/Kota Purwakarta , 2016–2019
Number of Post Offices Subsidiaries by Subdistrict in Purwakarta Regency/Municipality, 2016–2019



Sumber/Source : Kantor Pos Kabupaten Purwakarta

**8.1 TRANSPORTASI
TRANSPORTATION**

Tabel 8.1.1 Panjang Jalan Menurut Tingkat Kewenangan Pemerintahan di Kabupaten Purwakarta (km), 2019
Table Length of Roads by Level of Government Authority in Purwakarta Regency (km), 2019

Tingkat Kewenangan Pemerintahan Level of Government Authority	2019
(1)	(4)
Negara/State	42,91
Provinsi/Province	59,35
Kabupaten/Kota Regency/Municipality	728,924
Jumlah/Total	831,184

Catatan/Note: ...

Sumber/Source: Dinas Pekerjaan Umum Bina Marga dan Pengairan Kabupaten Purwakarta / Public Works Department of Highways and Irrigation Purwakarta Regency

Tabel 8.1.2 Panjang Jalan Menurut Jenis Permukaan Jalan di Kabupaten Purwakarta (km), 2017–2019
Table *Length of Roads by Type of Road Surface in Purwakarta Regency (km), 2017–2019*

Jenis Permukaan Jalan <i>Type of Road Surface</i>	2017	2018	2019
(1)	(2)	(3)	(4)
Aspal/ <i>Paved</i>	556,920	562,504	572,399
Kerikil/ <i>Gravel</i>	37,960	28,355	21,385
Tanah/ <i>Soil</i>	6,580	2,420	-
Lainnya/ <i>Others</i>	127,464	135,645	135,140
Jumlah/<i>Total</i>	728,924	728,924	728,924

Catatan/*Note*: ...

Sumber/*Source*: Dinas Pekerjaan Umum Bina Marga dan Pengairan Kabupaten Purwakarta / *Public Works Department of Highways and Irrigation Purwakarta Regency*

Tabel 8.1.3 Panjang Jalan Menurut Kondisi Jalan di Kabupaten/Kota Purwakarta (km), 2017–2019
Length of Roads by Condition of Roads in Purwakarta Regency (km), 2017–2019

Kondisi Jalan Condition of Roads	2017	2018	2019
(1)	(2)	(3)	(4)
Baik/Good	494,467	494,667	499,477
Sedang/Moderate	139,873	137,595	139,797
Rusak/Damage	71,084	86,947	83,700
Rusak Berat/Severely Damage	23,700	9,715	5,950
Jumlah/Total	728,924	728,924	728,924

Catatan/Note: ...

Sumber/Source: Dinas Pekerjaan Umum Bina Marga dan Pengairan Kabupaten Purwakarta / Public Works Department of Highways and Irrigation Purwakarta Regency

8.2 KOMUNIKASI COMMUNICATION

Tabel 8.2.1 Jumlah Kantor Pos Pembantu Menurut Kecamatan di Kabupaten Purwakarta, 2016–2019
Number of Post Offices Subsidiaries by Subdistrict in Purwakarta Regency, 2016–2019

Kecamatan Subdistrict	2016	2017	2018	2019
(1)	(2)	(3)	(4)	(5)
1. Jatiluhur	1	1	1	1
2. Sukasari	-	-	-	-
3. Maniis	1	1	1	1
4. Tegalwaru	1	1	1	1
5. Plered	1	1	1	1
6. Sukatani	1	1	1	1
7. Darangdan	1	1	1	1
8. Bojong	1	1	1	1
9. Wanayasa	1	1	1	1
10. Kiarapedes	-	-	-	-
11. Pasawahan	1	1	1	1
12. Pondoksalam	-	-	-	-
13. Purwakarta	3	3	3	3
14. Babakancikao	1	1	1	1
15. Campaka	1	1	1	1
16. Cibatu	-	1	1	1
17. Bungursari	2	2	2	2
Kabupaten Purwakarta Purwakarta Regency	16	17	17	17

Catatan/Note: ...

Sumber/Source: Kantor Pos Kabupaten Purwakarta

**Realisasi Anggaran Penerimaan PBB
Kabupaten Purwakarta**

*Realization of Government Revenues and Expenditures
of Purwakarta Regency*

2019

13 951 481 209

Rupiah/Rupiah

Realisasi Penerimaan PBB

*Realization of Revenue Of
Purwakarta
Regency*



**Jumlah Koperasi Aktif di
Kabupaten Purwakarta**

*Number of active cooperatives in
Purwakarta Regency*

778

Unit

PENJELASAN TEKNIS

Data statistik perbankan bersumber dari Bank Indonesia.

Data mengenai pajak berasal dari Kantor Pajak Pratama S

Data perkoperasian bersumber dari kementerian k o p e r a s i yang disajikan meliputi:

1. Jumlah usaha koperasi
2. Volume usaha koperasi
3. Sisa hasil usaha

Koperasi adalah badan usaha yang beranggotakan orang seorang atau badan hukum koperasi dengan melandaskan kegiatannya berdasarkan prinsip koperasi sekaligus sebagai gerakan ekonomi rakyat yang berdasar atas asas kekeluargaan

TECHNICAL NOTES

Banking statistical data sourced from Bank Indonesia.

Data regarding taxes comes from the Primary Tax Office S

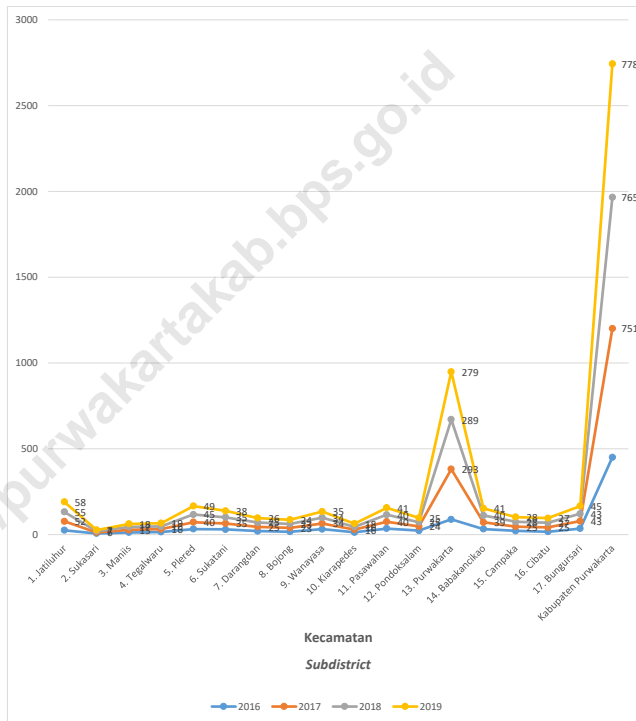
Cooperative data sourced from the Ministry of Cooperatives presented include:

1. *Number of cooperative businesses*
2. *Cooperative business volume*
3. *Remaining*

Cooperative business results are business entities consisting of individuals or legal entities of cooperatives by basing their activities based on cooperative principles as well as a people's economic movement based on the principle of kinship

Gambar 9.1
Figures

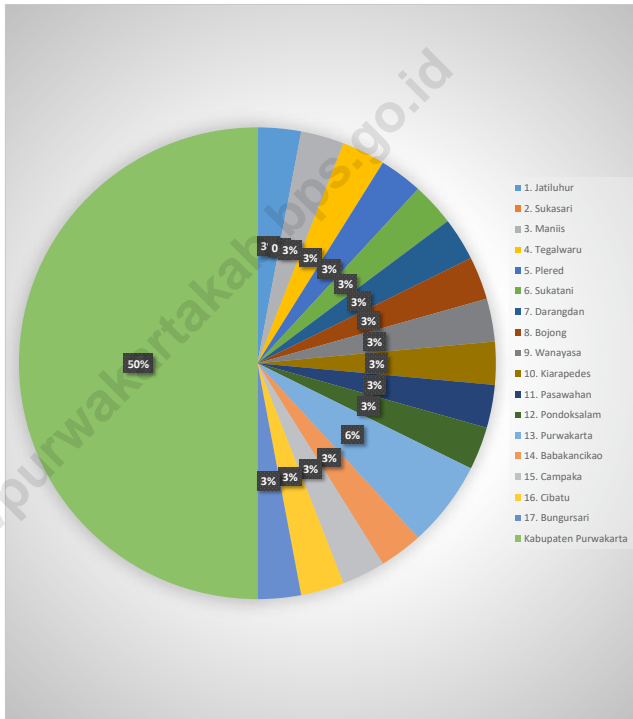
Jumlah Koperasi Aktif Menurut Kecamatan di Kabupaten Purwakarta , 2016–2019
Number of Active Cooperative by Subdistrict in Purwakarta Regency, 2016–2019



Sumber/Source : Dinas Koperasi, Usaha Mikro, Kecil, Menengah, Perindustrian dan Perdagangan Kabupaten Purwakarta

Gambar 9.2
Figures

Jumlah Koperasi Menurut Jenis Koperasi dan Kecamatan di Kabupaten Purwakarta , 2019
Number of Cooperative by Kind of Cooperative and Subdistrict in Purwakarta Regency, 2019



Sumber/Source : Dinas Koperasi, Usaha Mikro, Kecil, Menengah, Perindustrian dan Perdagangan Kabupaten Purwakarta

Tabel
Table 9.1**Jumlah Koperasi Aktif Menurut Kecamatan di Kabupaten Purwakarta , 2016–2019**
Number of Active Cooperative by Subdistrict in Purwakarta Regency, 2016–2019

Kecamatan Subdistrict	2016	2017	2018	2019
(1)	(2)	(3)	(4)	(5)
1. Jatiluhur	25	52	55	58
2. Sukasari	6	6	7	7
3. Maniis	12	15	17	18
4. Tegalwaru	15	16	16	19
5. Plered	32	40	45	49
6. Sukatani	30	35	35	38
7. Darangdan	20	25	25	26
8. Bojong	16	23	23	24
9. Wanayasa	31	34	34	35
10. Kiarapedes	13	16	16	18
11. Pasawahan	35	40	40	41
12. Pondoksalam	23	24	25	25
13. Purwakarta	88	293	289	279
14. Babakancikao	32	39	40	41
15. Campaka	21	25	28	28
16. Cibatu	16	25	27	27
17. Bungursari	35	43	43	45
Kabupaten Purwakarta Purwakarta Regency	450	751	765	778

Catatan/Note: ...

Sumber/Source: Dinas Koperasi, Usaha Mikro, Kecil, Menengah, Perindustrian dan Perdagangan Kabupaten Purwakarta

Tabel
Table 9.2**Jumlah Koperasi Menurut Jenis Koperasi dan Kecamatan di Kabupaten Purwakarta , 2019**
Number of Cooperative by Kind of Cooperative and Subdistrict in Purwakarta Regency, 2019

Kecamatan Subdistrict	Jenis Koperasi/ Kind of Cooperative					Jumlah Total
	KUD	KPRI	KOPKAR	KOPPAS	Lainnya Other	
(1)	(2)	(3)	(4)	(5)	(6)	(7)
1. Jatiluhur	1	4	13	1	39	58
2. Sukasari	-	1	-	-	6	7
3. Maniis	1	-	-	1	16	18
4. Tegalwaru	1	1	-	-	17	19
5. Plered	1	5	-	1	42	49
6. Sukatani	1	4	1	2	30	38
7. Darangdan	1	2	1	1	21	26
8. Bojong	1	2	-	2	19	24
9. Wanayasa	1	4	-	1	29	35
10. Kiarapedes	1	-	-	-	17	18
11. Pasawahan	1	2	-	1	37	41
12. Pondoksalam	1	-	-	-	24	25
13. Purwakarta	2	39	15	3	220	279
14. Babakancikao	1	3	3	-	34	41
15. Campaka	1	3	12	1	11	28
16. Cibatu	1	1	6	-	19	27
17. Bungursari	1	4	25	1	14	45
Kabupaten Purwakarta Purwakarta Regency	17	75	76	15	595	778

Catatan/Note: ...

Sumber/Source: Dinas Koperasi, Usaha Mikro, Kecil, Menengah, Perindustrian dan Perdagangan Kabupaten Purwakarta

Tabel
Table 9.3**Realisasi Penerimaan PBB Menurut Kecamatan di
Kabupaten Purwakarta (Rupiah) ,2019**
**Realization of PBB Revenue by District in Purwakarta
Regency (Rupiah) , 2019**

Kecamatan Subdistrict	Target	Realisasi Realization
(1)	(2)	(3)
1. Jatiluhur	1 324 157 324	773 554 351
2. Sukasari	405 730 959	216 608 904
3. Maniis	582 095 853	364 478 540
4. Tegalwaru	1 148 820 323	758 964 434
5. Plered	1 204 217 437	597 245 314
6. Sukatani	1 401 127 587	870 209 129
7. Darangdan	1 589 545 461	973 715 035
8. Bojong	1 099 310 040	677 429 191
9. Wanayasa	1 036 134 006	551 894 727
10. Kiarapedes	710 007 100	444 788 719
11. Pasawahan	1 036 804 887	584 141 272
12. Pondoksalam	722 795 646	449 202 879
13. Purwakarta	4 283 386 183	2 234 831 349
14. Babakancikao	2 029 085 534	1 349 983 385
15. Campaka	1 484 790 045	1 024 263 928
16. Cibatu	1 295 629 226	798 308 725
17. Bungursari	2 229 523 780	1 281 861 327
Kabupaten Purwakarta Purwakarta Regency	23 610 161 391	13 951 481 209

Catatan/Note: ...

Sumber/Source: Badan Pendapatan Daerah Kabupaten Purwakarta

Pengeluaran Penduduk

Population Expenditure



Makanan
Food

50,24 %



Non Makanan
non-food

49,75 %

Pada tahun 2019 secara rata-rata pengeluaran masyarakat Kabupaten Purwakarta lebih banyak digunakan untuk pengeluaran makanan.

In 2019 the average expenditure of the Purwakarta regency community is more used for non-food expenditure

Komoditi yang menyumbang pengeluaran terbesar untuk subgolongan makanan adalah kelompok makanan dan minuman jadi sebesar 37,49 persen

The commodities that contributed the most to the food subgroup were the food and beverages group at 37,49 percent



Subgolongan bukan makanan sebagian besar dipengaruhi oleh pengeluaran kelompok Perumahan dan fasilitas rumah sebesar 48,98 persen

Nonfood subgroups most of it was influenced by housing and housing facilities expenditure of 48,98 percent

Secara keseluruhan, terlihat bahwa pengeluaran rata-rata per kapita sebulan di Kabupaten Purwakarta sebesar Rp. 1.228.740,00 pada tahun 2019

Overall, it was seen that the average expenditure per capita a month in Purwakarta Regency Rp. 1,228,740.00 in 2019

PENJELASAN TEKNIS

1. Pengeluaran rata-rata per kapita adalah biaya yang dikeluarkan untuk konsumsi semua anggota rumah tangga selama sebulan baik yang berasal dari pembelian, pemberian maupun produksi sendiri dibagi dengan banyaknya anggota rumah tangga dalam rumah tangga tersebut.

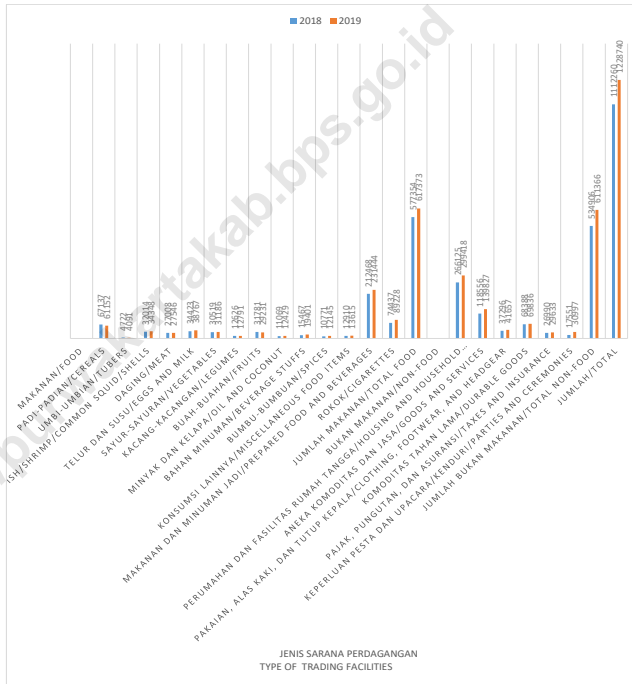
TECHNICAL NOTES

1. *Per capita Average Expenditure is the cost spent for all household members consumption during the month, whether from purchasing, giving or own production, divided by the number of household members in the household.*

<https://purwakartakab.bps.go.id>

Gambar 10.1
Figures

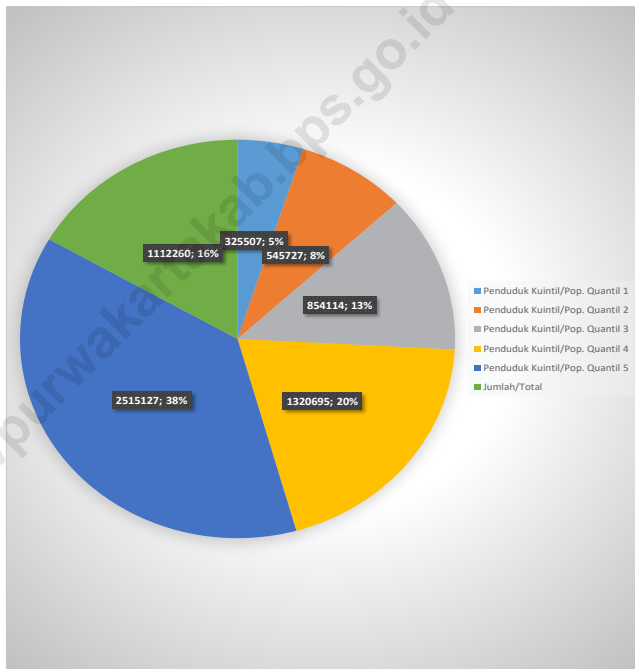
Rata-rata Pengeluaran per Kapita Sebulan Menurut Kelompok Komoditas (rupiah) di Kabupaten Purwakarta, 2019
Monthly Average Expenditure per Capita by Commodity Group (rupiahs) in Purwakarta Regency, 2019



Sumber/Source : BPS, Survei Sosial Ekonomi Nasional (Susenas) Maret/BPS-Statistics Indonesia, National Socioeconomic Survey March

Gambar 10.2
Figures

Rata-rata Pengeluaran Penduduk Menurut Tingkat Kesejahteraan Per Kapita Sebulan di Kabupaten Purwakarta , 2018 dan 2019
Average Population Expenditures According to the Per capita Welfare Level of a Month in Purwakarta Regency, 2018 and 2019



Sumber/Source : BPS, Survei Sosial Ekonomi Nasional (Susenas) Maret/BPS-Statistics Indonesia, National Socioeconomic Survey March

Tabel
Table 10.1

Rata-rata Pengeluaran per Kapita Sebulan Menurut Kelompok Komoditas (rupiah) di Kabupaten Purwakarta , 2018 dan 2019
Monthly Average Expenditure per Capita by Commodity Group (rupiahs) in Purwakarta Regency, 2018 and 2019

Kelompok Komoditas/Commodity Group	2018	2019
(1)	(2)	(3)
Makanan/Food		
Padi-padian/ <i>Cereals</i>	67 137	61 152
Umbi-umbian/ <i>Tubers</i>	4722	4 091
Ikan/udang/cumi/kerang/ <i>Fish/shrimp/common squid/shells</i>	32 014	34 348
Daging/ <i>Meat</i>	27 008	27 546
Telur dan susu/ <i>Eggs and milk</i>	34 423	38 767
Sayur-sayuran/ <i>Vegetables</i>	30 519	31 186
Kacang-kacangan/ <i>Legumes</i>	12 626	12 791
Buah-buahan/ <i>Fruits</i>	31 781	29 231
Minyak dan kelapa/ <i>Oil and coconut</i>	11 069	12 429
Bahan minuman/ <i>Beverage stuffs</i>	15 467	19 401
Bumbu-bumbuan/ <i>Spices</i>	10 771	12 145
Konsumsi lainnya/ <i>Miscellaneous food items</i>	12 910	13 615
Makanan dan minuman jadi/ <i>Prepared food and beverages</i>	212 468	231 444
Rokok/ <i>Cigarettes</i>	74 437	89 228
Jumlah makanan/Total food	577 354	617 373
Bukan makanan/Non-food		
Perumahan dan fasilitas rumah tangga/ <i>Housing and household facilities</i>	266 125	299 418
Aneka komoditas dan jasa/ <i>Goods and services</i>	118 556	139 827
Pakaian, alas kaki, dan tutup kepala/ <i>Clothing, footwear, and headgear</i>	37 296	41 657
Komoditas tahan lama/ <i>Durable goods</i>	68 388	69 836
Pajak, pungutan, dan asuransi/ <i>Taxes and insurance</i>	26 990	29 633
Keperluan pesta dan upacara/kenduri/ <i>Parties and ceremonies</i>	17 551	30 997
Jumlah bukan makanan/Total non-food	534 906	611 366
Jumlah/Total	1 112 260	1 228 740

Catatan/Note: ...

Sumber/Source: BPS, Survei Sosial Ekonomi Nasional (Susenas) Maret/BPS-Statistics Indonesia, National Socioeconomic Survey March

Tabel
Table 10.2

Persentase Pengeluaran per Kapita Sebulan Menurut Kelompok Komoditas di Kabupaten Purwakarta, 2018 dan 2019
Percentage of Monthly Expenditure per Capita by Commodity Group in Purwakarta Regency, 2018 and 2019

Kelompok Komoditas/Commodity Group	2018	2019
(1)	(2)	(3)
Makanan/Food		
Padi-padian/ <i>Cereals</i>	11,63	9,91
Umbi-umbian/ <i>Tubers</i>	0,82	0,66
Ikan/udang/cumi/kerang/ <i>Fish/shrimp/common squid/shells</i>	5,54	5,56
Daging/ <i>Meat</i>	4,68	4,46
Telur dan susu/ <i>Eggs and milk</i>	5,96	6,28
Sayur-sayuran/ <i>Vegetables</i>	5,29	5,05
Kacang-kacangan/ <i>Legumes</i>	2,19	2,07
Buah-buahan/ <i>Fruits</i>	5,50	4,73
Minyak dan kelapa/ <i>Oil and coconut</i>	1,92	2,01
Bahan minuman/ <i>Beverage stuffs</i>	2,68	3,14
Bumbu-bumbuan/ <i>Spices</i>	1,87	1,97
Konsumsi lainnya/ <i>Miscellaneous food items</i>	2,24	2,21
Makanan dan minuman jadi/ <i>Prepared food and beverages</i>	36,80	37,49
Rokok/ <i>Cigarettes</i>	12,89	14,45
Jumlah makanan/Total food	100,00	100,00
Bukan makanan/Non-food		
Perumahan dan fasilitas rumah tangga/ <i>Housing and household facilities</i>	49,75	48,98
Aneka komoditas dan jasa/ <i>Goods and services</i>	22,16	22,87
Pakaian, alas kaki, dan tutup kepala/ <i>Clothing, footwear, and headgear</i>	6,97	6,81
Komoditas tahan lama/ <i>Durable goods</i>	12,79	11,42
Pajak, pungutan, dan asuransi/ <i>Taxes and insurance</i>	5,05	4,85
Keperluan pesta dan upacara/kenduri/ <i>Parties and ceremonies</i>	3,28	5,07
Jumlah bukan makanan/Total non-food	100,00	100,00
Jumlah/Total	100,00	100,00

Catatan/Note: ...

Sumber/Source: BPS, Survei Sosial Ekonomi Nasional (Susenas) Maret/BPS-Statistics Indonesia, National Socioeconomic Survey March

Tabel
Table 10.3**Persentase Penduduk Menurut Golongan Pengeluaran Per Kapita Sebulan di Kabupaten Purwakarta , 2018 dan 2019**
Percentage of Population by Per Capita Spending Group a Month in Purwakarta Regency, 2018 and 2019

Golongan Pengeluaran Spending Group (Rp)	2018	2019
(1)	(2)	(3)
Kurang dari 300.000	7,99	5,18
300 000–499 999	19,17	17,26
500 000–749 999	18,02	16,54
750 000–999 999	11,62	13,08
1 000 000–1 499 999	19,95	21,55
> 1 500 000	23,25	26,39
Jumlah/Total	100,00	100,00

Catatan/Note: ...

Sumber/Source: BPS, Survei Sosial Ekonomi Nasional (Susenas) Maret/BPS-Statistics Indonesia, National Socioeconomic Survey March

JUMLAH PASAR DI KABUPATEN PURWAKARTA

2019

6 Pasar

Number of market per Subdistrict in Purwakarta Regency



Jumlah Toko dan Ruko di Kabupaten Purwakarta Tahun 2019 yaitu 3896
the number of Shops and Shops in the Regency Purwakarta in 2019 is 3896

Jumlah Kios dan Los di Kabupaten Purwakarta Tahun 2019 yaitu 1838
the number of kiosks and stalls in the Regency Purwakarta in 2019 is 1838



PENJELASAN TEKNIS

1. Sistem pencatatan Statistik Ekspor dan Impor adalah "General Trade" dengan wilayah pencatatan meliputi seluruh wilayah kepabeanaan Indonesia.
2. Pengesahan dokumen kepabeanaan ekspor dan impor dilakukan oleh Bea dan Cukai berdasarkan Persetujuan Muat/Bongkar Barang.
3. Data ekspor berasal dari dokumen kepabeanaan BC 3.0 atau yang disebut dokumen Pemberitahuan Ekspor Barang (PEB) yang diisi oleh eksportir.
4. Data impor berasal dari dokumen kepabeanaan BC 2.0 atau yang disebut dokumen Pemberitahuan Impor Barang (PIB), Pemberitahuan Impor Barang Khusus (PIBK), Pemberitahuan Pabean Free Trade Zone (PPFTZ) dan dokumen kepabeanaan BC 2.3 yang mencatat impor barang dari Luar Negeri ke Kawasan Berikat.
5. Barang-barang yang dikirim ke luar negeri untuk diolah dicatat sebagai ekspor, sedangkan hasil olahan yang dikembalikan ke Indonesia dicatat sebagai impor.
6. Barang-barang luar negeri yang diolah di dalam negeri dicatat sebagai barang impor meskipun barang olahan tersebut akan kembali ke luar negeri.
7. Barang-barang yang tidak dicakup dalam pencatatan:
 - a. Pakaian dan barang-

TECHNICAL NOTES

1. *The recording of export and import statistics is based on General Trade System covering all Indonesian customs areas.*
2. *The legalization of customs export and import documents is conducted by the Customs and Excise Office.*
3. *The export data are compiled based on customs export documents BC 3.0 or known as Export Declarations (PEB), filled by exporters.*
4. *The import data are compiled based on customs import documents BC 2.0 or known as Import Declarations Form (PIB), Import Declarations Form for Special Commodity (PIBK), Customs Declaration Form for Free Trade Zone (PPFTZ), and customs import documents BC 2.3 which records import goods from foreign country to Bounded Zones Area.*
5. *Goods send abroad for processing purposes are recorded as export while its product sent to Indonesia are recorded as import.*
6. *Foreign goods processed in Indonesia are still recorded as imports although the products will be sent to abroad.*
7. *The following goods are not included in the statistics:*
 - a. *Clothings and passengers' jewelry.*

- barang perhiasan penumpang.
- b. Barang-barang bawaan penumpang dari/ke luar negeri untuk dipakai sendiri, kecuali lemari es, pesawat televisi, dan sebagainya.
- c. Barang-barang untuk keperluan perwakilan kedutaan suatu negara.
- d. Barang-barang ekspedisi dan ekshibisi atau pameran.
- e. Barang-barang untuk militer yang diimpor langsung oleh angkatan bersenjata
- f. P e m b u n g k u s / p e t i kemas untuk diisi kembali.
- g. Uang dan surat-surat berharga.
- h. Barang-barang contoh
8. Sistem pengolahan dokumen impor/ekspor Indonesia adalah sistem "Carry Over" yaitu dokumen ditunggu selama satu bulan, setelah bulan berjalan, sedangkan dokumen-dokumen yang terlambat akan diolah pada bulan berikutnya. Dengan demikian dokumen bulan-bulan sebelumnya yang terlambat diterima dan masuk pada bulan berjalan, diperlakukan sebagai dokumen bulan pengolahan.
9. Pelabuhan Muat adalah pelabuhan darimana barang diangkut ke luar negeri atau diekspor
10. Negara tujuan adalah negara tujuan akhir yang diketahui untuk barang ekspor yang dikirim ke luar negeri
11. Jenis komoditi adalah barang
- b. *Luggage of passengers for own use, except refrigerators, television sets, etc.*
- c. *Goods imported/exported for the use of foreign representative countries/embassies.*
- d. *Goods for expeditions, and shows or exhibitions.*
- e. *Military goods directly imported by the Armed Forces.*
- f. *Packings/containers to be refilled.*
- g. *Bank notes and securities*
- h. *S a m p l e goods*
8. *The carry-over system is used in processing Indonesian export and import documents. Documents are processed one month after the current month, while those received later will be processed for the succeeding month. This means previous documents received in the current month will be treated as processed documents.*
9. *Port of loading is port where the goods are transported out of the country or exported.*
10. *Country of destination is country that is known to export goods sent abroad.*
11. *Type commodity is exported goods*

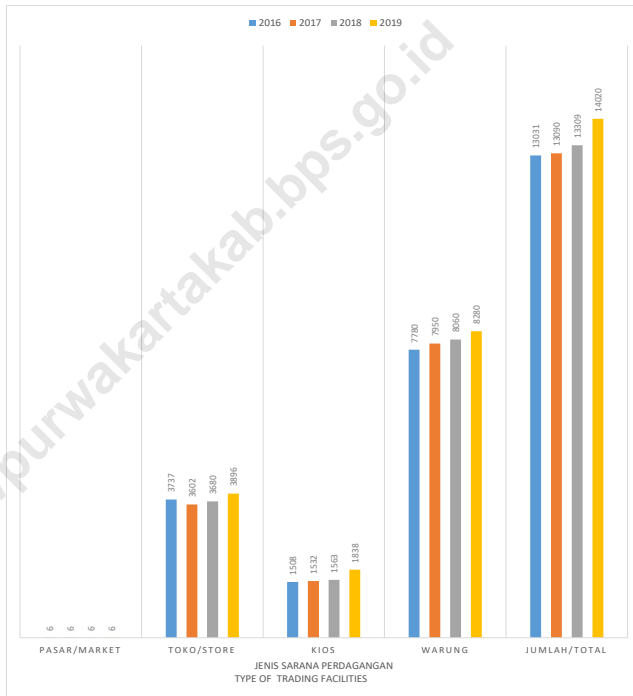
ekspor yang dicatat sesuai kode Harmonized System (HS)

recorded based on Harmonized System (HS) code.

<https://purwakartakab.bps.go.id>

Gambar 11.1
Figures

Jumlah Sarana Perdagangan Menurut Jenisnya di Kabupaten/Kota Purwakarta, 2016–2019
Number of Trading Facilities by Type of Facility in Purwakarta Regency, 2016–2019



Sumber/Source : Dinas Koperasi, Usaha Mikro, Kecil, Menengah, Perindustrian dan Perdagangan Kabupaten Purwakarta

Tabel 11.1 **Jumlah Sarana Perdagangan Menurut Jenisnya di Kabupaten/Kota Purwakarta, 2016–2019**
Table 11.1 **Number of Trading Facilities by Type of Facility in Purwakarta Regency, 2016–2019**

Jenis Sarana Perdagangan <i>Type of Trading Facilities</i>	2016	2017	2018	2019
(1)	(2)	(3)	(4)	(5)
Pasar/Market	6	6	6	6
Toko/Store	3 737	3 602	3 680	3 896
Kios	1 508	1 532	1 563	1 838
Warung	7 780	7 950	8 060	8 280
Jumlah/Total	13 031	13 090	13 309	14 020

Catatan/Note: ...

Sumber/Source: Dinas Koperasi, Usaha Mikro, Kecil, Menengah, Perindustrian dan Perdagangan Kabupaten Purwakarta

Kategori Industri Pengolahan terbesar pada PDRB sebesar 57,99 persen
The largest category of processing industry in GRDP of 57.99 percent



Laju pertumbuhan Ekonomi Kabupaten Purwakarta adalah 4,38 persen
Purwakarta Regency economic growth rate is 4.38 percent



Tahun 2019 PDRB per kapita atas harga berlaku Kabupaten Purwakarta sebesar 67 571,87 Miliar rupiah
2019 the GRDP per capita at current prices of Purwakarta Regency at 67 571,87 Billion



PENJELASAN TEKNIS

1. Penghitungan statistik neraca nasional mengikuti buku petunjuk yang diterbitkan oleh Perserikatan Bangsa Bangsa (PBB) dikenal sebagai Sistem Neraca Nasional (SNN). SNN adalah rekomendasi internasional tentang bagaimana menyusun ukuran aktivitas ekonomi yang sesuai dengan standar neraca baku yang didasarkan pada prinsip-prinsip ekonomi. Rekomendasi yang dimaksud dinyatakan dalam sekumpulan konsep, definisi, klasifikasi, dan aturan neraca yang disepakati secara internasional dalam mengukur indikator tertentu seperti Produk Domestik Bruto (PDB). Salah satu bentuk adaptasi pencatatan statistik nasional adalah melakukan perubahan tahun dasar PDB Indonesia dari tahun 2000 ke 2010. Perubahan tahun dasar PDB dilakukan seiring dengan mengadopsi rekomendasi PBB yang tertuang dalam Sistem Neraca Nasional 2008 (SNA 2008).
2. Produk Domestik Bruto pada tingkat nasional serta Produk Domestik Regional Bruto (PDRB) pada tingkat regional (provinsi) menggambarkan kemampuan suatu wilayah untuk menciptakan nilai tambah pada suatu waktu tertentu. Untuk menyusun PDB maupun PDRB digunakan 2

TECHNICAL NOTES

1. *The method used to estimate national accounts statistics is based on the standard guidelines formed by United Nation known as System of National Accounts (SNA). SNA is the internationally agreed standard set of recommendations on how to compile measures of economic activity in accordance with strict accounting conventions based on economic principles. The recommendations are expressed in term of a set of concepts, definitions, classifications and accounting rules that comprise the internationally agreed standard for measuring indicators such as Gross Domestic Product (GDP). One of the improvement in the national statistical system is to rebase GDP form base year 2000 to 2010 in order to capture current economic condition. It is in line with the United Nations (UN) recommendation on 2008 SNA.*
2. *The basic measure of the value added arising from economic activity is known as Gross Domestic Product at the national level and Gross Regional Domestic Product (GRDP) at the regional level (provinces/regencies/municipalities). To compile these statistics, two approaches*

pendekatan, yaitu lapangan usaha dan pengeluaran. Keduanya menyajikan komposisi data nilai tambah dirinci menurut sumber kegiatan ekonomi (lapangan usaha) dan menurut komponen penggunaannya. PDB maupun PDRB dari sisi lapangan usaha merupakan penjumlahan seluruh komponen nilai tambah bruto yang mampu diciptakan oleh sektor-sektor ekonomi atas berbagai aktivitas produksinya. Sedangkan dari sisi pengeluaran menjelaskan tentang penggunaan dari nilai tambah tersebut.

3. PDB menurut lapangan usaha mengalami perubahan klasifikasi dari 9 lapangan usaha menjadi 17 lapangan usaha. PDB menurut lapangan usaha dirinci menurut total nilai tambah dari seluruh sektor ekonomi yang mencakup lapangan usaha Pertanian, Kehutanan, dan Perikanan; Pertambangan dan Penggalian; Industri Pengolahan; Pengadaan Listrik dan Gas; Pengadaan Air, Pengelolaan Sampah, Limbah dan Daur Ulang; Konstruksi; Perdagangan Besar dan Eceran, Reparasi Mobil dan Sepeda Motor; Transportasi dan Pergudangan; Penyediaan Akomodasi dan Makan Minum; Informasi dan Komunikasi; Jasa Keuangan dan Asuransi; Real Estat; Jasa Perusahaan; Administrasi Pemerintahan, Pertahanan

have been used, i.e. "production approach" and "expenditure approach". The first approach is to measure value added produced by various kinds of economic activities, while the second approach is to measure final uses of the country's output. In other words, GDP/GRDP is the sum of total value added produced by all economic industries (activities) and the way of using it.

3. *GDP by industry classification changes from 9 sectors to 17 industries. GDP by industry is classified by types of economic activities such as Agriculture, Forestry and Fishing; Mining and Quarrying; Manufacturing; Electricity and Gas; Water supply, Sewerage, Waste Management and Remediation Activities; Construction; Wholesale and Retail Trade; Repair of Motor Vehicles and Motorcycles; Transportation and Storage; Accommodation and Food Service Activities; Information and Communication; Financial and Insurance Activities; Real Estate Activities; Business Activities; Public Administration; Defence and Compulsory Social Security; Education; Human Health and Social Work Activities; and Other*

dan Jaminan Sosial Wajib; Jasa Pendidikan; Jasa Kesehatan dan Kegiatan Sosial; dan Jasa lainnya.

4. PDB menurut pengeluaran mengalami perubahan klasifikasi dimana pengeluaran konsumsi Lembaga Non Profit yang Melayani Rumah Tangga (LNPR) yang sebelumnya termasuk bagian dari pengeluaran konsumsi rumah tangga menjadi komponen terpisah. Sehingga klasifikasi PDB menurut pengeluaran dirinci menjadi 7 komponen yaitu komponen pengeluaran konsumsi rumah tangga, pengeluaran konsumsi LNPR, pengeluaran konsumsi pemerintah, pembentukan modal tetap bruto, perubahan inventori, ekspor barang dan jasa, dan impor barang dan jasa.
5. Pengeluaran konsumsi rumah tangga mencakup berbagai pengeluaran konsumsi akhir rumah tangga atas barang dan jasa untuk memenuhi kebutuhan individu ataupun kelompok secara langsung. Pengeluaran rumah tangga di sini mencakup makanan dan minuman selain restoran; pakaian, alas kaki dan jasa perawatannya; perumahan dan perlengkapan rumah tangga; kesehatan dan pendidikan; transportasi dan komunikasi; restoran dan hotel serta lainnya.
6. Pengeluaran Konsumsi Pemerintah terdiri dari Pengeluaran Konsumsi Individu

Services Activities.

4. *GDP by expenditure classification changes where consumption expenditure Non-profit Institutions Serving Households (NPISH) previously included as part of household consumption expenditure is taken out into separate component. So that, GDP by type of expenditures is classified into: household consumption expenditure, NPISH consumption expenditure, government consumption expenditure, gross fixed capital formation, changes in inventories, exports of goods and services, and imports of goods and services.*
5. *Household consumption expenditures consist of expenditures incurred by households, which are used for both individual or collective needs. Household consumptions are classified into food and beverages other than restaurants; clothing, footwear, and related maintenance services; housing and household equipment; health and education; transport and communication; restaurants and hotels; and others.*
6. *Government consumption expenditure consists of Individual Consumption Expenditure*

dan Pengeluaran Konsumsi Kolektif. Barang dan jasa individu merupakan barang dan jasa privat, dimana ciri-ciri barang privat adalah a) ScarMunicipality, yaitu ada kelangkaan/keterbatasan dalam jumlah; b) Excludable consumption, yaitu konsumsi suatu barang dapat dibatasi hanya pada mereka yang memenuhi persyaratan tertentu (biasanya harga); c) Rivalrous competition, yaitu konsumsi oleh satu konsumen akan mengurangi atau menghilangkan kesempatan pihak lain untuk melakukan hal serupa. Contoh barang dan jasa yang dihasilkan pemerintah dan tergolong sebagai barang dan jasa individu adalah jasa pelayanan kesehatan pemerintah di rumah sakit/puskesmas dan jasa pendidikan di sekolah/universitas negeri. Sedangkan barang dan jasa kolektif ekuivalen dengan barang publik yang memiliki ciri a) Non rivalry, yaitu penggunaan satu konsumen terhadap suatu barang tidak mengurangi kesempatan konsumen lain untuk juga mengkonsumsi barang tersebut; b) Non excludable, yaitu apabila suatu barang publik tersedia, maka tidak ada yang dapat menghalangi siapapun untuk memperoleh manfaat dari barang tersebut atau dengan kata lain setiap orang memiliki akses ke barang tersebut. Contoh barang dan jasa yang dihasilkan

and Collective Consumption Expenditure. Individual goods and services are private goods and services, which the characteristics of private goods is a) ScarMunicipality, that there is a scarMunicipality/ limited in number; b) Excludable consumption, the consumption of goods can be limited only to those who meet certain requirements (usually the price); c) Rivalrous competition, ie consumption by the consumer will reduce or eliminate the chance of another party to do so. Examples of goods and services produced by government and classified as goods and services of individuals is the government health services in hospitals/health centers and education services in schools/universities. Collective goods and services equivalent to public goods characterized by a) Non-rivalry, namely the use of a consumer for an item does not reduce the chance of another consumer to also consume goods; b) Non-excludable, i.e. when a public good available, then nothing can hinder anyone to benefit from the goods or in other words everyone has access to the goods. Examples of goods and services produced by government and classified as collective goods and services is carried military defense services and the police's security.

- pemerintah dan tergolong sebagai barang dan jasa kolektif adalah jasa pertahanan yang dilakukan TNI dan keamanan yang dilakukan kepolisian.
7. Pembentukan Modal Tetap Bruto (PMTB) mencakup pengadaan, pembuatan, dan pembelian barang modal. Barang modal dimaksud adalah barang-barang yang digunakan untuk proses produksi, tahan lama atau yang mempunyai umur pemakaian lebih dari satu tahun seperti bangunan, mesin-mesin dan alat angkutan. Termasuk pula di sini perbaikan besar (berat) yang sifatnya memperpanjang umur atau mengubah bentuk atau kapasitas barang modal tersebut. Pengeluaran barang modal untuk keperluan militer juga dicakup sebagai PMTB. Klasifikasi komponen PMTB dibagi menjadi 6 sub komponen yaitu Konstruksi; Mesin dan Peralatan; Kendaraan; Peralatan Lainnya; Cultivated Biological Resources (CBR) dan Produk Kekayaan Intelektual.
 8. Ekspor barang dan jasa merupakan transaksi perdagangan barang dan jasa dari penduduk (residen) ke bukan penduduk (nonresiden). Impor barang dan jasa adalah transaksi perdagangan dari bukan penduduk ke penduduk. Ekspor atau impor barang terjadi pada saat terjadi perubahan hak kepemilikan barang antara penduduk dengan bukan
7. *Gross Fixed Capital Formation (GFCF) includes procurement, manufacture, and the purchase of capital goods. Capital goods are goods which are used for the production process, durable or have a service life of more than one year such as buildings, machinery, and transportation equipment. Including here: huge improvement that are to extend the life or changing the shape or the capacity of the capital goods. Capital expenditures for military purposes are also covered as GFCF. GFCF component are classified into six sub-components: Construction; Machinery and Equipment; vehicle; Other equipment; Cultivated Biological Resources (CBR) and Intellectual Property Product.*
 8. *Exports of goods and services consist of transactions of goods and services from residents to non-residents. Imports of goods and services consist of transaction of goods and services from non-residents to residents. Exports and imports of goods occur when there are changes in ownership of goods between residents and non-residents (with or without physical*

penduduk (dengan atau tanpa perpindahan fisik barang tersebut). Pada PDB dengan tahun dasar 2010, ekspor dan impor barang dirinci menjadi nonmigas dan migas.

9. Produk Domestik Bruto maupun agregat turunannya disajikan dalam 2 (dua) versi penilaian, yaitu atas dasar "harga berlaku" dan atas dasar "harga konstan". Disebut sebagai harga berlaku karena seluruh agregat dinilai dengan menggunakan harga pada tahun berjalan, sedangkan harga konstan penilaiannya didasarkan kepada harga satu tahun dasar tertentu, dalam publikasi ini digunakan harga tahun 2010.
10. Laju pertumbuhan Produk Domestik Bruto diperoleh dari perhitungan PDB atas dasar harga konstan. Diperoleh dengan cara mengurangi nilai PDB pada tahun ke-n terhadap nilai pada tahun ke n-1 (tahun sebelumnya), dibagi dengan nilai pada tahun ke n-1, dikalikan dengan 100 persen. Laju pertumbuhan menunjukkan perkembangan agregat pendapatan dari satu waktu tertentu terhadap waktu sebelumnya.

movements of goods across frontiers). On the GDP at 2010 basic year, exports and imports of goods specified into non oil and gas and oil and gas.

9. *GDP and its aggregations are presented in two forms: at current market prices and at constant base year market prices. In presenting current market prices, all aggregates are valued at current market prices, while base year constant market prices are shown by valuing all aggregates at fixed base year prices. Year of 2010 is used as the base year in this publication.*
10. *Growth rate of Gross Domestic Product is derived from GDP at constant market prices. It is obtained by subtracting the value of GDP year n with the value of GDP year n-1, divided by the value of GDP year n-1 then multiplied by 100 percent. The growth rate of GDP explains the income growth during the given period.*

ULASAN

Kategori Industri Pengolahan merupakan katagori dengan kontribusi terbesar pada Produk Domestik Regional Bruto (PDRB) Kabupaten Purwakarta tahun 2019, yaitu sebesar 57,99 %. Katagori Perdagangan Besar dan Eceran; Reparasi Mobil dan Sepeda Motor merupakan katagori yang memberikan kontribusi terbesar kedua pada PDRB yaitu sebesar 12,05 %.

Laju pertumbuhan ekonomi Kabupaten Purwakarta tahun 2019 adalah sebesar 4,38 %. Ini menunjukkan adanya perlambatan pertumbuhan ekonomi sebesar 4,98 % jika dibandingkan dengan tahun 2018.

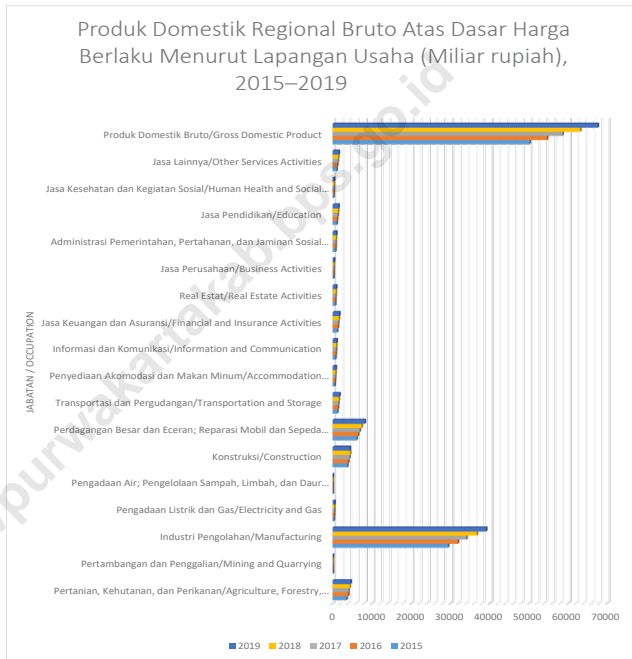
DESCRIPTION

The Manufacturing Industry category is the category with the largest contribution to the Gross Regional Domestic Product (GRDP) of Purwakarta Regency in 2019, amounting to 57.99%. Wholesale and Retail Trade Categories; Car and Motorcycle Repair is the second largest contribution to the GRDP of 12.05%.

The economic growth rate of Purwakarta amounted to 4.38 %. It shows a slowdown by 4.98 % when compared to 2018.

Gambar 12.1
Figures

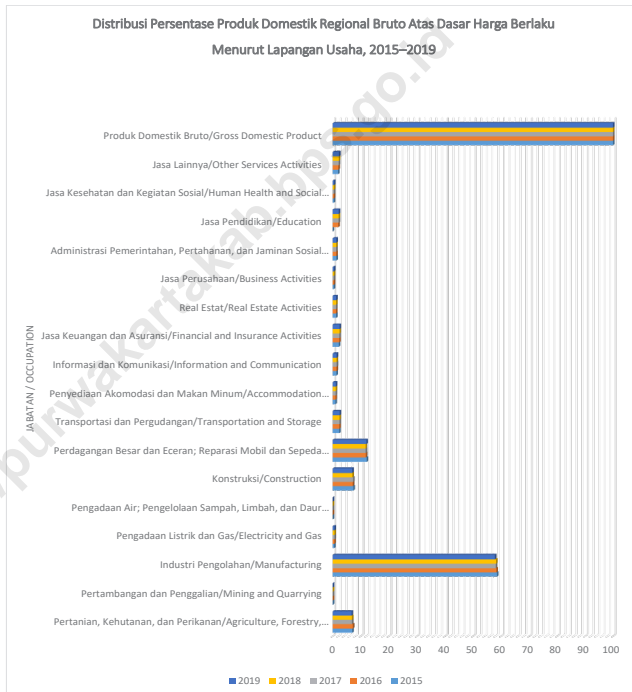
Produk Domestik Regional Bruto Atas Dasar Harga Berlaku Menurut Lapangan Usaha di Kabupaten Purwakarta (Miliar rupiah), 2015–2019
Gross Regional Domestic Product at Current Market Prices by Industry in Purwakarta Regency(billion rupiahs), 2015–2019



Sumber/Source : Badan Pusat Statistik, PDRB / BPS-Statistics, PDRB

Gambar 12.2
Figures

Distribusi Persentase Produk Domestik Regional Bruto Atas Dasar Harga Berlaku Menurut Lapangan Usaha di Kabupaten Purwakarta, 2015–2019
Percentage Distribution of Gross Regional Domestic Product at Current Market Prices by Industry In Purwakarta Regency, 2015–2019



Sumber/Source : Badan Pusat Statistik, PDRB / BPS-Statistics, PDRB

Tabel 12.1. **Produk Domestik Regional Bruto Atas Dasar Harga Berlaku Menurut Lapangan Usaha di Kabupaten Purwakarta (miliar rupiah), 2015–2019**
Gross Regional Domestic Product at Current Market Prices by Industry in Purwakarta Regency (billion rupiahs), 2015–2019

	Lapangan Usaha/ <i>Industry</i>	2015	2016	2017	2018	2019
	(1)	(2)	(3)	(4)	(5)	(6)
A	Pertanian, Kehutanan, dan Perikanan/ <i>Agriculture, Forestry, and Fishing</i>	3 508,57	3 935,28	4 043,19	4 355,80	4 567,38
B	Pertambangan dan Penggalian/ <i>Mining and Quarrying</i>	41,59	42,22	41,95	42,75	43,44
C	Industri Pengolahan/ <i>Manufacturing</i>	29 346,59	31 841,38	34 011,24	36 710,07	39 051,95
D	Pengadaan Listrik dan Gas/ <i>Electricity and Gas</i>	282,82	341,65	403,46	425,47	454,35
E	Pengadaan Air; Pengelolaan Sampah, Limbah, dan Daur Ulang/ <i>Water Supply; Sewerage, Waste Management, and Remediation Activities</i>	13,25	15,20	17,61	19,76	20,90
F	Konstruksi/ <i>Construction</i>	3 702,51	3 922,91	4 269,83	4 445,32	4 375,15
G	Perdagangan Besar dan Eceran; Reparasi Mobil dan Sepeda Motor/ <i>Wholesale and Retail Trade; Repair of Motor Vehicles and Motorcycles</i>	6 083,27	6 461,03	6 890,95	7 400,55	8 143,83
H	Transportasi dan Pergudangan/ <i>Transportation and Storage</i>	1 178,05	1 317,57	1 434,59	1 558,08	1 689,66
I	Penyediaan Akomodasi dan Makan Minum/ <i>Accommodation and Food Service Activities</i>	496,29	563,51	632,11	698,49	762,19
J	Informasi dan Komunikasi/ <i>Information and Communication</i>	675,59	763,88	850,27	892,08	975,13

Lanjutan Tabel/*Continued Table* 12.1

Lapangan Usaha/ <i>Industry</i>		2015	2016	2017	2018	2019
(1)		(2)	(3)	(4)	(5)	(6)
K	Jasa Keuangan dan Asuransi/ <i>Financial and Insurance Activities</i>	1 107,18	1 300,16	1 412,59	1 556,77	1 673,47
L	Real Estat/ <i>Real Estate Activities</i>	626,30	661,77	713,14	785,66	867,31
M,N	Jasa Perusahaan/ <i>Business Activities</i>	205,29	227,35	250,43	277,47	327,99
O	Administrasi Pemerintahan, Pertahanan, dan Jaminan Sosial Wajib/ <i>Public Administration and Defence; Compulsory Social Security</i>	669,47	714,92	778,45	837,15	902,73
P	Jasa Pendidikan/ <i>Education</i>	995,88	1 100,35	1 261,99	1 364,46	1 470,48
Q	Jasa Kesehatan dan Kegiatan Sosial/ <i>Human Health and Social Work Activities</i>	209,35	240,69	270,12	296,60	333,17
R,S,T,U	Jasa Lainnya/ <i>Other Services Activities</i>	974,71	1 125,83	1 275,02	1 406,35	1 522,75
Produk Domestik Regional Bruto/<i>Gross Regional Domestic Product</i>		50 116,71	54 575,71	58 529,95	63 072,83	67 571,87

Catatan/*Note*: ...Sumber/*Source*: BPS, berbagai sensus, survei dan sumber lain/*BPS-Statistics Indonesia, various census, survey, and other sources*

Tabel
Table 12.2

Produk Domestik Regional Bruto Atas Dasar Harga Konstan 2010 Menurut Lapangan Usaha di Kabupaten Purwakarta (miliar rupiah), 2015–2019
Gross Regional Domestic Product at 2010 Constant Market Prices by Industry in Purwakarta Regency (billion rupiahs), 2015–2019

	Lapangan Usaha/Industry	2015	2016	2017	2018	2019
	(1)	(2)	(3)	(4)	(5)	(6)
A	Pertanian, Kehutanan, dan Perikanan/ <i>Agriculture, Forestry, and Fishing</i>	2 459,47	2 613,29	2 612,94	2 668,84	2 731,38
B	Pertambangan dan Penggalian/ <i>Mining and Quarrying</i>	31,27	31,19	31,27	31,61	31,59
C	Industri Pengolahan/ <i>Manufacturing</i>	22 279,72	23 598,37	24 830,94	26 165,17	27 002,49
D	Pengadaan Listrik dan Gas/ <i>Electricity and Gas</i>	232,79	248,63	255,51	265,31	282,07
E	Pengadaan Air; Pengelolaan Sampah, Limbah, dan Daur Ulang/ <i>Water Supply; Sewerage, Waste Management, and Remediation Activities</i>	10,68	11,26	11,79	12,56	13,15
F	Konstruksi/ <i>Construction</i>	2 687,29	2 793,14	2 991,08	3 060,47	3 214,87
G	Perdagangan Besar dan Eceran; Reparasi Mobil dan Sepeda Motor/ <i>Wholesale and Retail Trade; Repair of Motor Vehicles and Motorcycles</i>	4 655,48	4 850,71	5 061,03	5 273,61	5 673,13
H	Transportasi dan Pergudangan/ <i>Transportation and Storage</i>	836,44	897,95	945,63	995,72	1 060,28
I	Penyediaan Akomodasi dan Makan Minum/ <i>Accommodation and Food Service Activities</i>	417,10	455,44	493,00	553,42	574,82
J	Informasi dan Komunikasi/ <i>Information and Communication</i>	662,57	748,31	827,61	901,44	988,61

Lanjutan Tabel/*Continued Table 12.2*

Lapangan Usaha/ <i>Industry</i>		2015	2016	2017	2018	2019
(1)		(2)	(3)	(4)	(5)	(6)
K	Jasa Keuangan dan Asuransi/ <i>Financial and Insurance Activities</i>	813,61	909,21	938,96	1 006,40	1 046,73
L	Real Estat/ <i>Real Estate Activities</i>	483,69	505,62	539,26	582,60	636,80
M,N	Jasa Perusahaan/ <i>Business Activities</i>	155,68	168,33	182,07	196,73	214,89
O	Administrasi Pemerintahan, Pertahanan, dan Jaminan Sosial Wajib/ <i>Public Administration and Defence; Compulsory Social Security</i>	458,97	475,48	489,36	496,50	521,98
P	Jasa Pendidikan/ <i>Education</i>	779,71	838,64	911,35	955,83	1 005,91
Q	Jasa Kesehatan dan Kegiatan Sosial/ <i>Human Health and Social Work Activities</i>	164,84	181,46	196,66	210,04	227,64
R,S,T,U	Jasa Lainnya/ <i>Other Services Activities</i>	769,71	842,85	920,82	988,04	1 061,65
Produk Domestik Regional Bruto/<i>Gross Regional Domestic Product</i>		37 899,02	40 169,90	42 239,30	44 344,27	46 287,98

Catatan/*Note*: ...Sumber/*Source*: BPS, berbagai sensus, survei dan sumber lain/*BPS-Statistics Indonesia, various census, survey, and other sources*

Tabel
Table 12.3

Distribusi Persentase Produk Domestik Regional Bruto Atas Dasar Harga Berlaku Menurut Lapangan Usaha di Kabupaten Purwakarta , 2015–2019
Percentage Distribution of Gross Regional Domestic Product at Current Market Prices by Industry in Purwakarta Regency, 2015–2019

	Lapangan Usaha/ <i>Industry</i>	2015	2016	2017	2018	2019
	(1)	(2)	(3)	(4)	(5)	(6)
A	Pertanian, Kehutanan, dan Perikanan/ <i>Agriculture, Forestry, and Fishing</i>	7,00	7,21	6,91	6,91	6,76
B	Pertambangan dan Penggalian/ <i>Mining and Quarrying</i>	0,08	0,08	0,07	0,07	0,06
C	Industri Pengolahan/ <i>Manufacturing</i>	58,56	58,34	58,11	58,22	57,79
D	Pengadaan Listrik dan Gas/ <i>Electricity and Gas</i>	0,56	0,63	0,69	0,67	0,67
E	Pengadaan Air; Pengelolaan Sampah, Limbah, dan Daur Ulang/ <i>Water Supply; Sewerage, Waste Management, and Remediation Activities</i>	0,03	0,03	0,03	0,03	0,03
F	Konstruksi/ <i>Construction</i>	7,39	7,19	7,30	7,05	7,01
G	Perdagangan Besar dan Eceran; Reparasi Mobil dan Sepeda Motor/ <i>Wholesale and Retail Trade; Repair of Motor Vehicles and Motorcycles</i>	12,14	11,84	11,77	11,76	12,05
H	Transportasi dan Pergudangan/ <i>Transportation and Storage</i>	2,35	2,41	2,45	2,47	2,50
I	Penyediaan Akomodasi dan Makan Minum/ <i>Accommodation and Food Service Activities</i>	0,99	1,03	1,08	1,11	1,13
J	Informasi dan Komunikasi/ <i>Information and Communication</i>	1,35	1,40	1,45	1,41	1,44
K	Jasa Keuangan dan Asuransi/ <i>Financial and Insurance Activities</i>	2,21	2,38	2,41	2,47	2,48

Lanjutan Tabel/*Continued Table* 12.3

Lapangan Usaha/ <i>Industry</i>		2015	2016	2017	2018	2019
(1)		(2)	(3)	(4)	(5)	(6)
L	Real Estat/ <i>Real Estate Activities</i>	1,25	1,21	1,22	1,25	1,28
M,N	Jasa Perusahaan/ <i>Business Activities</i>	0,41	0,42	0,43	0,43	0,49
O	Administrasi Pemerintahan, Pertahanan, dan Jaminan Sosial Wajib/ <i>Public Administration and Defence; Compulsory Social Security</i>	1,34	1,31	1,28	1,29	1,34
P	Jasa Pendidikan/ <i>Education</i>	1,99	2,02	2,16	2,16	2,18
Q	Jasa Kesehatan dan Kegiatan Sosial/ <i>Human Health and Social Work Activities</i>	0,42	0,44	0,46	0,47	0,49
R,S,T,U	Jasa Lainnya/ <i>Other Services Activities</i>	1,94	2,06	2,18	2,23	2,30
Produk Domestik Regional Bruto/<i>Gross Regional Domestic Product</i>		100	100	100	100	100

Catatan/*Note*: ...Sumber/*Source*: BPS, berbagai sensus, survei dan sumber lain/*BPS-Statistics Indonesia, various census, survey, and other sources*

Tabel
Table 12.4

Laju Pertumbuhan Produk Domestik Regional Bruto Atas Dasar Harga Konstan 2010 Menurut Lapangan Usaha di Kabupaten Purwakarta (persen), 2016–2019
Growth Rate of Gross Regional Domestic Product at 2010 Constant Market Prices by Industry in Purwakarta Regency (percent), 2016–2019

	Lapangan Usaha/Industry	2016	2017	2018	2019
	(1)	(2)	(3)	(4)	(5)
A	Pertanian, Kehutanan, dan Perikanan/ <i>Agriculture, Forestry, and Fishing</i>	6,25	-0,01	2,14	2,34
B	Pertambangan dan Penggalian/ <i>Mining and Quarrying</i>	-0,28	0,27	1,10	-0,08
C	Industri Pengolahan/ <i>Manufacturing</i>	5,92	5,22	5,37	3,20
D	Pengadaan Listrik dan Gas/ <i>Electricity and Gas</i>	6,81	2,77	3,83	6,32
E	Pengadaan Air; Pengelolaan Sampah, Limbah, dan Daur Ulang/ <i>Water Supply; Sewerage, Waste Management, and Remediation Activities</i>	5,39	4,74	6,50	4,74
F	Konstruksi/ <i>Construction</i>	3,94	7,09	2,32	5,04
G	Perdagangan Besar dan Eceran; Reparasi Mobil dan Sepeda Motor/ <i>Wholesale and Retail Trade; Repair of Motor Vehicles and Motorcycles</i>	4,19	4,34	4,20	7,58
H	Transportasi dan Pergudangan/ <i>Transportation and Storage</i>	7,35	5,31	5,30	6,48
I	Penyediaan Akomodasi dan Makan Minum/ <i>Accommodation and Food Service Activities</i>	9,19	8,25	8,20	7,76
J	Informasi dan Komunikasi/ <i>Information and Communication</i>	12,94	10,60	8,92	9,67
K	Jasa Keuangan dan Asuransi/ <i>Financial and Insurance Activities</i>	11,75	3,27	7,18	4,01
L	Real Estat/ <i>Real Estate Activities</i>	4,54	6,65	8,04	9,30
M,N	Jasa Perusahaan/ <i>Business Activities</i>	8,13	8,16	8,05	9,23

Lanjutan Tabel/*Continued Table* 12.4

Lapangan Usaha/Industry		2016	2017	2018	2019
(1)		(2)	(3)	(4)	(5)
0	Administrasi Pemerintahan, Pertahanan, dan Jaminan Sosial Wajib/ <i>Public Administration and Defence; Compulsory Social Security</i>	3,60	2,92	1,46	5,13
P	Jasa Pendidikan/ <i>Education</i>	7,56	8,67	4,88	5,24
Q	Jasa Kesehatan dan Kegiatan Sosial/ <i>Human Health and Social Work Activities</i>	10,08	8,38	6,80	8,38
R,S,T,U	Jasa Lainnya/ <i>Other Services Activities</i>	9,50	9,25	7,30	7,45
Produk Domestik Regional Bruto/<i>Gross Regional Domestic Product</i>		5,99	5,15	4,98	4,38

Catatan/Note: ...

Sumber/Source: BPS, berbagai sensus, survei dan sumber lain/*BPS-Statistics Indonesia, various census, survey, and other sources*

Tabel
Table 12.5

Produk Domestik Regional Bruto Atas Dasar Harga Berlaku Menurut Jenis Pengeluaran di Kabupaten Purwakarta (miliar rupiah), 2015–2019
Gross Regional Domestic Product at Current Market Prices by Type of Expenditure in Purwakarta Regency (billion rupiahs), 2015–2019

Jenis Pengeluaran Type of Expenditure	2015	2016	2017	2018	2019
(1)	(2)	(3)	(4)	(5)	(6)
Pengeluaran Konsumsi Rumah Tangga <i>Household Consumption Expenditure</i>	26751,56	29026,40	31224,99	33544,94	35999,33
Pengeluaran Konsumsi LNPRT <i>NPISH Consumption Expenditure</i>	197,64	200,59	215,47	250,10	257,83
Pengeluaran Konsumsi Pemerintah <i>Government Consumption Expenditure</i>	2285,31	2379,43	2446,53	2622,94	2795,06
Pembentukan Modal Tetap Bruto <i>Gross Fixed Capital Formation</i>	12493,82	13320,89	14325,61	15029,53	15931,30
Perubahan Inventori <i>Changes in Inventories</i>	1731,96	1945,43	2061,18	2176,63	2230,36
Ekspor Barang dan Jasa/ <i>Exports of Goods and Services</i>	6656,43	7702,97	8283,18	9448,70	10357,99
Dikurangi: Impor Barang dan Jasa <i>Less: Import of Goods and Services</i>	-	-	-	-	-
Diskrepansi Statistik ¹ <i>Statistical Discrepancies ¹</i>	-	-	-	-	-
Produk Domestik Regional Bruto/Gross Regional Domestic Product	50116,71	54575,71	58556,95	63072,83	67571,87

Catatan/Note: ...

Sumber/Source: BPS, berbagai sensus, survei dan sumber lain/BPS-Statistics Indonesia, various census, survey, and other sources

Tabel
Table 12.6

Produk Domestik Regional Bruto Atas Dasar Harga Konstan 2010 Menurut Jenis Pengeluaran di Kabupaten Purwakarta (miliar rupiah), 2015–2019
Gross Regional Domestic Product at 2010 Constant Market Prices by Type of Expenditure in Purwakarta Regency (billion rupiahs), 2015–2019

Jenis Pengeluaran Type of Expenditure	2015	2016	2017	2018	2019
(1)	(2)	(3)	(4)	(5)	(6)
Pengeluaran Konsumsi Rumah Tangga <i>Household Consumption Expenditure</i>	20621,59	21728,30	22607,82	23488,32	24393,14
Pengeluaran Konsumsi LNPRT <i>NPISH Consumption Expenditure</i>	154,54	153,99	159,10	174,02	176,17
Pengeluaran Konsumsi Pemerintah <i>Government Consumption Expenditure</i>	1590,04	1600,93	1606,07	1679,33	1764,48
Pembentukan Modal Tetap Bruto <i>Gross Fixed Capital Formation</i>	9633,09	9962,55	10521,12	10763,80	10990,53
Perubahan Inventori <i>Changes in Inventories</i>	1279,79	1340,50	1349,80	1370,75	1377,87
Ekspor Barang dan Jasa/ <i>Exports of Goods and Services</i>	4619,97	5383,62	5995,39	6868,04	7585,80
Dikurangi: Impor Barang dan Jasa <i>Less: Import of Goods and Services</i>	-	-	-	-	-
Diskrepansi Statistik ¹ <i>Statistical Discrepancies ¹</i>	-	-	-	-	-
Produk Domestik Regional Bruto/Gross Regional Domestic Product	37899,02	40169,90	42239,30	44344,27	46287,98

Catatan/Note: ...

Sumber/Source: BPS, berbagai sensus, survei dan sumber lain/BPS-Statistics Indonesia, various census, survey, and other sources

Perbandingan Antar Kabupaten/Kota

Regency/Municipal Comparison

Jumlah Penduduk Tahun 2019 (Ribu)
Population 2019 (Thousand)



Kab. Bogor	: 5965,41
Kab. Cianjur	: 2263,07
Kab. Subang	: 1595,83
Kab. Karawang	: 2353,92
Kab. Bandung Barat	: 1699,90
Kab. Purwakarta	: 962,89



Laju Pertumbuhan PDRB Atas Dasar
Harga Konstan 2010 (Persen) Tahun 2019
GRDP Growth Rate On the Basis 2010
Constant Prices (Percent) in 2019

Kab. Bogor	: 5,75
Kab. Cianjur	: 5,47
Kab. Subang	: 4,27
Kab. Karawang	: 4,06
Kab. Bandung Barat	: 5,05
Kab. Purwakarta	: 4,38



PENJELASAN TEKNIS**TECHNICAL NOTES**

1. Indeks Pembangunan Manusia (IPM) menjelaskan bagaimana penduduk dapat mengakses hasil pembangunan dalam memperoleh pendapatan, kesehatan, pendidikan dan sebagainya. IPM diperkenalkan oleh UNDP pada tahun 1990 dan dipublikasikan secara berkala dalam laporan tahunan Human Development Report (HDR). IPM dibentuk oleh 3 (tiga) dimensi dasar: Umur panjang dan hidup sehat; pengetahuan; dan standar hidup layak.

1. *The Human Development Index (HDI) explains how people can access development results in obtaining income, health, education and so forth. HDI was introduced by United Nations Development Programme (UNDP) in 1990 and published periodically in the annual report of the Human Development Report. HDI was formed by three basic dimensions: a long and healthy life; knowledge; and a decent standard of living.*

ULASAN

DESCRIPTION

Dilihat dari beberapa kabupaten yang ada di Provinsi Jawa Barat, terutama kabupaten-kabupaten yang berdekatan dengan Kabupaten Purwakarta yaitu Kabupaten Subang, Cianjur, Bandung Barat, dan Karawang terlihat ketimpangan yang tidak terlalu tinggi.

Diantara lima kabupaten tersebut, Kabupaten Purwakarta memiliki nilai laju pertumbuhan PDRB yang lebih tinggi dibandingkan dengan kabupaten sekitarnya. Tahun 2019 tercatat Laju pertumbuhan PDRB Kabupaten Purwakarta mencapai 4,38 Persen.

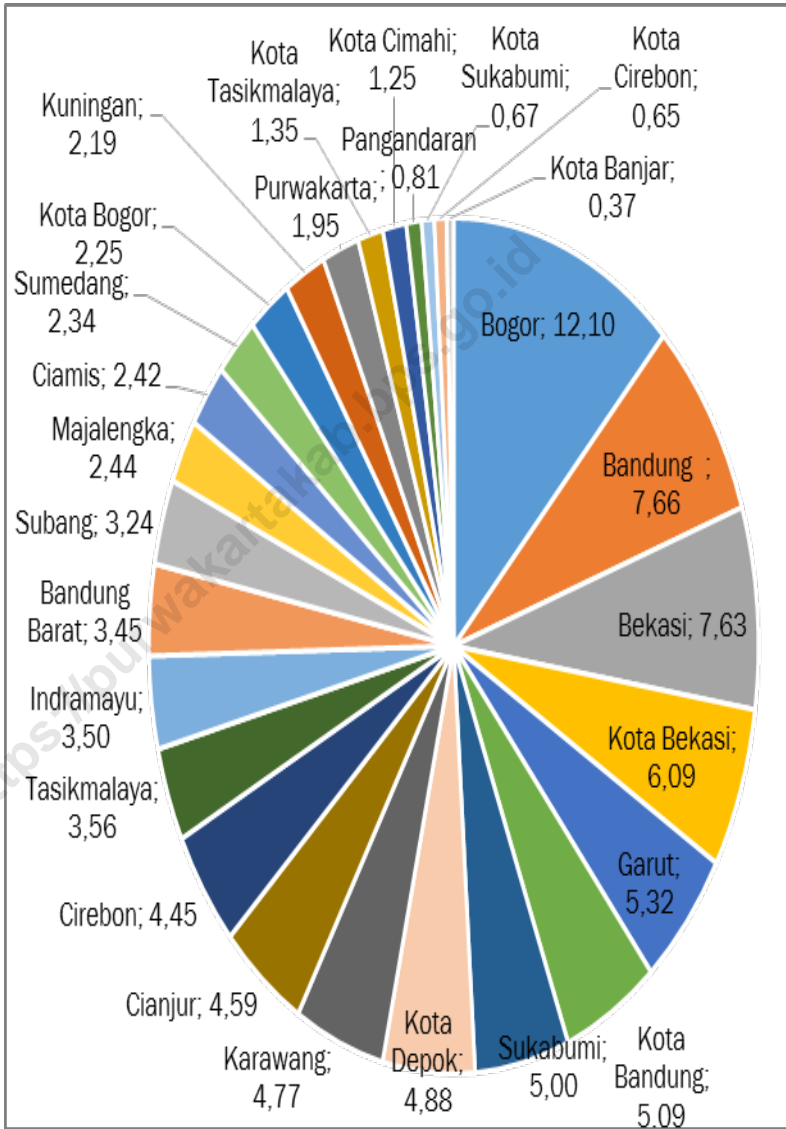
Perbandingan beberapa indikator terpilih lainnya, seperti Indeks Pembangunan Manusia (IPM). Pada Tahun 2019 Kabupaten Purwakarta tertinggi ke dua diantara lima kabupaten tersebut yaitu sebesar 70,67.

Seen from a number of regencies in West Java Province, especially those close to Purwakarta, namely Subang, Cianjur, West Bandung and Karawang, inequality is not too high.

Among the five districts, Purwakarta Regency has a higher GRDP growth rate value compared to the surrounding districts. In 2019 the GDP growth rate in Purwakarta Regency reached 4.38 Percent.

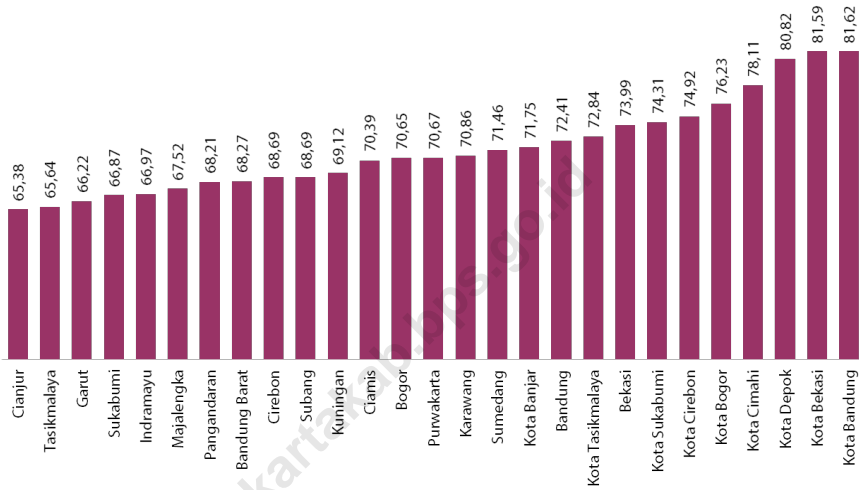
Comparison of several other selected indicators, such as the Human Development Index (HDI). In 2019 Purwakarta Regency was the second highest of the five districts, amounting to 70.67.

Gambar 13.1 **Persentase Penduduk Menurut Kabupaten/Kota, 2019**
Figures 13.1 **Percentage of Population by Regency/Municipality, 2019**



Sumber/Source : Badan Pusat Statistik Provinsi Jawa Barat/ BPS- Statistics of Jawa Barat Province

Gambar 13.2 Indeks Pembangunan Manusia Kabupaten/ Kota, 2019
Figures 13.2 Human Development Index by Regency/Municipality, 2019



Sumber/Source : Badan Pusat Statistik Provinsi Jawa Barat/ BPS- Statistics of Jawa Barat Province

Tabel
Table 13.1**Jumlah Penduduk Menurut Kabupaten/Kota di Provinsi
Jawa Barat (ribu), 2015–2019**
**Population by Regency/Municipality in Jawa Barat Province
(thousand), 2015–2019**

Kabupaten/Kota Regency/Municipality	2015	2016	2017	2018	2019
(1)	(2)	(3)	(4)	(5)	(6)
Kabupaten/ Regency	46 709.57	47 379.39	48 037.83	48 683.86	49 316.71
Bogor	5 459.67	5 587.39	5 715.01	5 840.91	5 965.41
Sukabumi	2 434.22	2 444.62	2 453.50	2 460.69	2 466.27
Cianjur	2 243.90	2 250.98	2 256.59	2 260.62	2 263.07
Bandung	3 534.11	3 596.62	3 657.60	3 717.29	3 775.28
Garut	2 548.72	2 569.51	2 588.84	2 606.40	2 622.43
Tasikmalaya	1 736.00	1 742.28	1 747.32	1 751.30	1 754.13
Ciamis	1 168.68	1 175.39	1 181.98	1 188.63	1 195.18
Kuningan	1 055.42	1 061.89	1 068.20	1 074.50	1 080.80
Cirebon	2 126.18	2 143.00	2 159.58	2 176.21	2 192.90
Majalengka	1 182.11	1 188.00	1 193.73	1 199.30	1 205.03
Sumedang	1 137.27	1 142.10	1 146.44	1 149.91	1 152.40
Indramayu	1 691.39	1 700.82	1 709.99	1 719.19	1 728.47
Subang	1 529.39	1 546.00	1 562.51	1 579.02	1 595.83
Purwakarta	921.60	932.70	943.34	953.41	962.89
Karawang	2 273.58	2 295.78	2 316.49	2 336.01	2 353.92
Bekasi	3 246.01	3 371.69	3 500.02	3 630.91	3 763.89
Bandung Barat	1 629.42	1 648.39	1 666.51	1 683.71	1 699.90
Pangandaran	390.48	392.82	395.10	397.19	399.28
Kota/ Municipality					
Bogor	1 047.92	1 064.69	1 081.01	1 096.83	1 112.08
Sukabumi	318.12	321.10	323.79	326.28	328.68
Bandung	2 481.47	2 490.62	2 497.94	2 503.71	2 507.89
Cirebon	307.49	310.49	313.33	316.28	319.31
Bekasi	2 714.83	2 787.21	2 859.63	2 931.90	3 003.92
Depok	2 106.10	2 179.81	2 254.51	2 330.33	2 406.83
Cimahi	586.58	594.02	601.10	607.81	614.30
Tasikmalaya	657.48	659.61	661.40	662.72	663.52
Banjar	181.43	181.90	182.39	182.82	183.11
Jawa Barat	46 709.57	47 379.39	48 037.83	48 683.86	49 316.71

Catatan/Note: ...

Sumber/Source: Proyeksi Penduduk, BPS/ Population Projection, BPS

Tabel 13.2
Table

Laju Pertumbuhan Produk Domestik Regional Bruto Atas Dasar Harga Konstan 2010 Menurut Kabupaten/Kota di Provinsi Jawa Barat (persen), 2015–2019
Rate of Growth of Gross Regional Domestic Products at Constant 2010 Prices by Regency/Municipality in Jawa Barat Province (percent), 2015–2019

Kabupaten/Kota Regency/Municipality	2015	2016	2017	2018 *	2019 **
(1)	(2)	(3)	(4)	(5)	(6)
Kabupaten/ Regency					
Bogor	6.09	5.84	5.92	6.19	5.85
Sukabumi	4.91	5.85	5.75	5.79	5.75
Cianjur	5.45	6.43	5.77	6.23	5.47
Bandung	5.89	6.34	6.15	6.26	6.09
Garut	4.51	5.90	4.91	4.96	5.02
Tasikmalaya	4.31	5.91	5.95	5.70	5.43
Ciamis	5.59	5.99	5.21	5.44	5.38
Kuningan	6.38	6.09	6.36	6.43	6.56
Cirebon	4.88	5.63	5.06	5.02	4.86
Majalengka	5.33	6.03	6.81	6.10	7.14
Sumedang	5.25	5.70	6.23	5.83	6.32
Indramayu	2.16	0.08	1.43	1.34	3.20
Subang	5.29	5.40	5.10	4.38	4.27
Purwakarta	4.76	5.99	5.15	4.98	4.38
Karawang	4.50	6.55	5.13	6.07	4.06
Bekasi	4.46	4.84	5.68	6.02	4.18
Bandung Barat	5.03	5.65	5.21	5.50	5.05
Pangandaran	4.98	5.29	5.10	5.41	5.96
Kota/ Municipality					
Bogor	6.14	6.73	6.12	6.14	6.04
Sukabumi	5.14	5.64	5.43	5.51	5.49
Bandung	7.64	7.79	7.21	7.08	6.79
Cirebon	5.81	6.09	5.80	6.21	6.29
Bekasi	5.56	6.09	5.73	5.86	5.41
Depok	6.64	7.28	6.75	6.97	6.74
Cimahi	5.43	5.63	5.43	6.46	6.84
Tasikmalaya	6.30	6.91	6.07	5.93	5.97
Banjar	5.32	5.66	5.30	5.04	5.02
Jawa Barat	5.05	5.66	5.33	5.66	5.07

Catatan/Note: * Angka Sementara, ** Angka Sangat Sementara

Sumber/Source: Badan Pusat Statistik Provinsi Jawa Barat

Tabel
Table 13.3**Jumlah Penduduk Miskin Menurut Kabupaten/Kota di
Provinsi Jawa Barat (ribu), 2015–2019**
**Number of Poor Population by Regency/Municipality in
Jawa Barat Province (thousand), 2015–2019**

Kabupaten/Kota Regency/Municipality	2015	2016	2017	2018	2019
(1)	(2)	(3)	(4)	(5)	(6)
Kabupaten/ Regency					
Bogor	487.10	490.80	487.30	415.00	395.00
Sukabumi	217.90	198.70	197.10	166.30	153.30
Cianjur	273.90	261.40	257.40	221.60	207.10
Bandung	281.00	272.70	268.00	246.10	223.20
Garut	325.70	298.50	291.20	241.30	235.20
Tasikmalaya	208.10	195.60	189.40	172.40	159.90
Ciamis	104.90	98.80	96.80	85.70	79.40
Kuningan	147.20	144.10	141.60	131.20	123.20
Cirebon	313.20	288.50	279.60	232.40	217.60
Majalengka	167.50	152.50	150.30	129.30	121.10
Sumedang	129.00	120.60	120.60	112.10	104.20
Indramayu	253.10	237.00	233.40	204.20	191.90
Subang	187.20	170.40	167.80	136.60	129.20
Purwakarta	83.90	83.60	85.30	75.90	71.90
Karawang	235.00	230.60	236.80	188.00	173.70
Bekasi	169.20	164.40	164.00	157.20	149.40
Bandung Barat	205.70	192.50	190.90	169.00	159.00
Pangandaran	42.00	40.10	39.50	32.20	30.70
Kota/ Municipality					
Bogor	79.20	77.30	76.50	64.90	64.00
Sukabumi	27.80	27.50	27.40	23.20	21.90
Bandung	114.10	107.60	104.00	89.40	84.70
Cirebon	31.70	30.20	30.20	28.00	26.80
Bekasi	146.90	140.00	136.00	119.80	113.70
Depok	50.00	50.60	52.30	49.40	49.40
Cimahi	34.10	35.10	34.50	29.90	26.90
Tasikmalaya	106.80	102.80	97.90	84.20	77.00
Banjar	13.40	12.70	12.90	10.40	10.10
Jawa Barat	4 435.70	4 224.30	4 168.40	3 615.80	3 399.20

Catatan/Note: ...

Sumber/Source: Badan Pusat Statistik Provinsi Jawa Barat/ BPS- Statistics of Jawa Barat Province

Tabel
Table 13.4

**Indeks Pembangunan Manusia Menurut Kabupaten/Kota
di Provinsi Jawa Barat, 2015–2019**
*Human Development Index by Regency/Municipality in
Jawa Barat Province, 2015–2019*

Kabupaten/Kota Regency/Municipality	2015	2016	2017	2018	2019
(1)	(2)	(3)	(4)	(5)	(6)
Kabupaten/ Regency					
Bogor	67.77	68.32	69.13	69.69	70.65
Sukabumi	64.44	65.13	65.49	66.05	66.87
Cianjur	62.42	62.92	63.70	64.62	65.38
Bandung	70.05	70.69	71.02	71.75	72.41
Garut	63.21	63.64	64.52	65.42	66.22
Tasikmalaya	63.17	63.57	64.14	65.00	65.64
Ciamis	68.02	68.45	68.87	69.63	70.39
Kuningan	67.19	67.51	67.78	68.55	69.12
Cirebon	66.07	66.70	67.39	68.05	68.69
Majalengka	64.75	65.25	65.92	66.72	67.52
Sumedang	69.29	69.45	70.07	70.99	71.46
Indramayu	64.36	64.78	65.58	66.36	66.97
Subang	66.52	67.14	67.73	68.31	68.69
Purwakarta	67.84	68.56	69.28	69.98	70.67
Karawang	67.66	68.19	69.17	69.89	70.86
Bekasi	71.19	71.83	72.63	73.49	73.99
Bandung Barat	65.23	65.81	66.63	67.46	68.27
Pangandaran	65.62	65.79	66.60	67.44	68.21
Kota/ Municipality					
Bogor	73.65	74.50	75.16	75.66	76.23
Sukabumi	71.84	72.33	73.03	73.55	74.31
Bandung	79.67	80.13	80.31	81.06	81.62
Cirebon	73.34	73.70	74.00	74.35	74.92
Bekasi	79.63	79.95	80.30	81.04	81.59
Depok	79.11	79.60	79.83	80.29	80.82
Cimahi	76.42	76.69	76.95	77.56	78.11
Tasikmalaya	69.99	70.58	71.51	72.03	72.84
Banjar	69.31	70.09	70.79	71.25	71.75
Jawa Barat	69.50	70.05	70.69	71.30	72.03

Catatan/Note: ...

Sumber/Source: Badan Pusat Statistik Provinsi Jawa Barat/ BPS- Statistics of Jawa Barat Province



Sensus
Penduduk
2020

#MencatatIndonesia

DATA

MENCERDASKAN BANGSA

Enlighten The Nation



**BADAN PUSAT STATISTIK
KABUPATEN PURWAKARTA
BPS-STATISTICS OF PURWAKARTA REGENCY**

Jl. Baru-Marancang RT 031/009 Purwakarta 41151, Jawa Barat
Telp.: (0264) 201960 Fax.: (0264)201960
Homepage: <http://purwaktakab.bps.go.id>,
E-mail: bps3214@bps.go.id

ISSN 0215-4293



9 770215 429303