

20  
20

KARANGSONG

KABUPATEN  
INDRAMAYU  
DALAM ANGKA

*Indramayu Regency in Figures*



**BADAN PUSAT STATISTIK  
KABUPATEN INDRAMAYU**  
BPS- Statistics of Indramayu Regency



20  
20

WARANGSUNG

KABUPATEN  
INDRAMAYU

DALAM ANGKA

*Indramayu Regency in Figures*

<https://indramayu.kab.bps.go.id>



**Kabupaten Indramayu Dalam Angka 2020**

*Indramayu Regency in Figures*

**2020**

**ISBN : 978-602-5550-98-0**

**No. Publikasi/Publication Number :** 32120.2002

**Katalog/Catalog :** 1102001.3212

**Ukuran Buku/Book Size :** 14,8 cm x 21 cm

**Jumlah Halaman/Number of Pages :** xxxiv + 297 halaman /pages

**Naskah/Manuscript :**

Badan Pusat Statistik Kabupaten Indramayu

*BPS-Statistics of Indramayu Regency*

**Gambar Kover oleh/Cover Designed by:**

Badan Pusat Statistik Kabupaten Indramayu

*BPS-Statistics of Indramayu Regency*

**Ilustrasi Kover/Cover Illustration:**

Badan Pusat Statistik Kabupaten Indramayu

*BPS-Statistics of Indramayu Regency*

**Diterbitkan oleh/Published by:**

© BPS Kabupaten Indramayu/*BPS-Statistics of Indramayu Regency*

**Dicetak oleh/Printed by:**

BPS Kabupaten Indramayu / *BPS-Statistics of Indramayu Regency*

**Dilarang mengumumkan, mendistribusikan, mengomunikasikan, dan/atau menggandakan sebagian atau seluruh isi buku ini untuk tujuan komersial tanpa izin tertulis dari BPS Kabupaten Indramayu**

*Prohibited to announce, distribute, communicate, and/or copy part or all of this book for commercial purpose without permission from BPS-Statistics of Indramayu Regency*





**KEPALA BPS KABUPATEN INDRAMAYU  
CHIEF STATISTICIAN OF INDRAMAYU REGENCY**



**JUDIHARTO TRISNADI, S.ST., MM.**





## KATA PENGANTAR

Puji dan Syukur kami panjatkan Kehadirat Allah SWT, Badan Pusat Statistik (BPS) Kabupaten Indramayu telah dapat menyelesaikan publikasi “Kabupaten Indramayu Dalam Angka 2020”.

Buku ini menyajikan hasil dari sensus dan survei yang dilaksanakan oleh BPS Kabupaten Indramayu serta beberapa data sekunder yang berasal dari berbagai Instansi Pemerintah, Swasta, Perusahaan di Kabupaten Indramayu. Pada publikasi edisi ini beberapa tabel tidak dapat ditampilkan dikarenakan ketersediaan data yang belum dapat terpenuhi mengingat waktu rilis data-data tersebut.

Kelengkapan dan penyempurnaan data yang tersaji sudah kami upayakan, namun belum sepenuhnya dapat memenuhi kebutuhan pengguna data secara menyeluruh. Oleh karena itu saran dan kritik yang membangun dari berbagai pihak kami nantikan.

Kami menyampaikan penghargaan yang setinggi-tingginya dan ucapan terima kasih kepada Dinas/Instansi/Lembaga di Lingkungan Pemerintah Kabupaten Indramayu serta swasta yang telah memberikan bantuan hingga terwujudnya publikasi ini. Diharapkan hubungan dan kerjasama ini dapat terus berlanjut di masa yang akan datang.

Semoga publikasi ini dapat bermanfaat bagi semua pihak terutama dalam menyusun perencanaan dan kebijakan pembangunan serta berbagai kajian ilmiah.

Indramayu, April 2020  
KEPALA BADAN PUSAT STATISTIK  
KABUPATEN INDRAMAYU

**JUDIHARTO TRISNADI, S.ST., MM.**





## **PREFACE**

*Praise and Honesty we pray to the presence of Allah SWT, the Statistics of Indramayu Regency has been able to complete the publication "Indramayu Regency in Figures 2020".*

*This book presents the results of a census and survey conducted by Statistics of Indramayu Regency and several secondary data from various Government, Private Companies, and Corporate Agencies in Indramayu Regency. In this edition, some tables cannot be displayed due to the availability of data that has not been fulfilled given the time of release of these data.*

*We have obtained the completeness and improvement of the data presented, which have not met the requirements of complete data users. Therefore, we are looking forward to constructive suggestions and criticisms from various parties.*

*We give the highest appreciation and thanks to the Office / Institution in the Indramayu Regency Government and private sector who have provided assistance until the realization of this publication. It is hoped that this relationship and collaboration can continue in the future.*

*Hopefully this publication can be useful for all those who focus on planning and policy making for various studies.*

Indramayu, April 2020  
Chief Statistician of  
Indramayu Regency

**JUDIHARTO TRISNADI, S.ST., MM.**

## DAFTAR ISI / CONTENTS

	Halaman <i>Page</i>
Kata Pengantar/ <i>Preface</i> .....	vii
Daftar Isi/ <i>Contents</i> .....	ix
Daftar Tabel/ <i>List of Tables</i> .....	xi
Daftar Gambar/ <i>List of Figures</i> .....	xxv
Daftar Singkatan/ <i>List of Abbreviations</i> .....	xxix
Statistik Kunci/ <i>Key Statistics</i> .....	xxxii
1. Geografi dan Iklim/ <i>Geography and Climate</i> .....	1
2. Pemerintahan/ <i>Government</i> .....	13
3. Penduduk dan Ketenagakerjaan/ <i>Population and Employment</i> .....	33
4. Sosial dan Kesejahteraan Rakyat/ <i>Social and Welfare</i> .....	51
5. Pertanian, Kehutanan, Peternakan, dan Perikanan/ <i>Agriculture, Forestry, Livestock, and Fishery</i> .....	119
6. Industri, Pertambangan, dan Energi/ <i>Industry, Mining, and Energy</i> .....	199
7. Pariwisata/ <i>Tourism</i> .....	209
8. Transportasi dan Komunikasi/ <i>Transportation and Communication</i> .....	217
9. Perbankan, Koperasi, dan Harga-harga/ <i>Banking, Cooperative, dan Prices</i> .....	245
10. Pengeluaran Penduduk/ <i>Population Expenditure</i> .....	251
11. Perdagangan/ <i>Trade</i> .....	259
12. Sistem Neraca Regional/ <i>System of Regional Accounts</i> .....	271
13. Perbandingan Antar Kabupaten/Kota/ <i>Regency/Municipal Comparison</i> .....	289



## DAFTAR TABEL/LIST OF TABLES

		Halaman Page
<b>1.</b>	<b>GEOGRAFI DAN IKLIM/GEOGRAPHY AND CLIMATE .....</b>	<b>1</b>
<b>1.1</b>	<b>KEADAAN GEOGRAFI .....</b>	<b>8</b>
	<b>GEOGRAPHY CONDITION .....</b>	<b>8</b>
1.1.1	Luas Daerah dan Jumlah Pulau Menurut Kecamatan, 2019 .....	8
	<i>Total Area and Number of Islands by Subdistrict, 2019.....</i>	<i>8</i>
1.1.2	Tinggi Wilayah dan Jarak ke Ibukota, 2019 .....	10
	<i>Altitude and Distance to the Capital, 2019.....</i>	<i>10</i>
<b>1.2</b>	<b>KEADAAN IKLIM .....</b>	<b>11</b>
	<b>CLIMATE CONDITION .....</b>	<b>11</b>
1.2.1	Banyaknya Hari Hujan dan Curah Hujan, 2019 .....	11
	<i>Number Of Rainfalls and Rainy Days, 2019 .....</i>	<i>11</i>
<b>2.</b>	<b>PEMERINTAHAN/GOVERNMENT .....</b>	<b>13</b>
<b>2.1</b>	<b>WILAYAH ADMINISTRATIF .....</b>	<b>20</b>
	<b>ADMINISTRATIVE AREA .....</b>	<b>20</b>
2.1	Jumlah Desa <sup>1</sup> /Kelurahan Menurut Kecamatan Kecamatan, 2015– 2019 .....	20
	<i>Number of Villages<sup>1</sup>/Kelurahan by Subdistrict, 2015–2019 .....</i>	<i>20</i>
<b>2.2</b>	<b>DEWAN PERWAKILAN RAKYAT DAERAH .....</b>	<b>21</b>
	<b>REGIONAL HOUSE OF REPRESENTATIVE .....</b>	<b>21</b>
2.2.1	Jumlah Anggota Dewan Perwakilan Rakyat Daerah Menurut Partai Politik dan Jenis Kelamin di Kabupaten Indramayu , 2019 .....	21
	<i>Number of Regional House of Representatives's Members by Political Parties and Sex in Indramayu Regency 2019 .....</i>	<i>21</i>
<b>2.2</b>	<b>SUMBER DAYA MANUSIA.....</b>	<b>22</b>
	<b>HUMAN RESOURCES .....</b>	<b>22</b>
2.2.1	Jumlah Pegawai Negeri Sipil Menurut Jabatan dan Jenis Kelamin, Desember 2018 dan Desember 2019 .....	22
	<i>Number of Civil Servants by Occupation and Sex, Desember 2018 dan Desember 2019 .....</i>	<i>22</i>
2.2.2	Jumlah Pegawai Negeri Sipil Menurut Tingkat Pendidikan dan Jenis Kelamin Desember 2018 dan Desember 2019 .....	24
	<i>Number of Civil Servants by Educational Level and Sex December 2018 and</i>	

	Halaman Page
December 2019.....	24
2.2.3 Jumlah Pegawai Negeri Sipil Menurut Tingkat Kepangkatan dan Jenis Kelamin Desember 2018 dan Desember 2019 .....	26
<i>Number of Civil Servants by Hierarchy and Sex, December 2018 and December 2019.....</i>	<i>26</i>
<b>2.4 KEUANGAN PEMERINTAH .....</b>	<b>28</b>
<b>GOVERNMENT FINANCE .....</b>	<b>28</b>
2.4.1 Realisasi Pendapatan Pemerintah Kabupaten Indramayu Menurut Jenis Pendapatan (ribu rupiah), 2016–2019 .....	28
<i>Actual Indramayu Regency Government Revenues by Kind of Revenues (thousand rupiahs), 2016–2019 .....</i>	<i>28</i>
2.4.2 Realisasi Belanja Pemerintah Kabupaten Indramayu Menurut Jenis Belanja (ribu rupiah), 2016–2019.....	30
<i>Actual Indramayu Regency Government Expenditures by Kind of Expenditures (thousand rupiahs), 2016–2019.....</i>	<i>30</i>
<b>3. PENDUDUK DAN KETENAGAKERJAAN/POPULATION AND EMPLOYMENT .....</b>	<b>33</b>
3.1 Penduduk, Laju Pertumbuhan Penduduk per Tahun, Distribusi Persentase Penduduk, Kepadatan Penduduk, Rasio Jenis Kelamin Penduduk Menurut Kecamatan, 2019.....	40
<i>Population, Annual Population Growth Rate, Percentage Distribution of Population, Population Density, and Population Sex Ratio by Subdistrict, 2019.....</i>	<i>40</i>
3.1.2 Penduduk Kabupaten Indramayu Tahun 2010-2019 .....	43
<i>Total Population In Indramayu Regency 2010-2019.....</i>	<i>43</i>
3.1.3 Penduduk Kabupaten Indramayu Menurut Kelompok Umur dan Jenis Kelamin Tahun 2019 .....	44
<i>Number Of Population By Age Classification and Gender 2019.....</i>	<i>44</i>
<b>3.2 KETENAGAKERJAAN .....</b>	<b>45</b>
<b>EMPLOYMENT .....</b>	<b>45</b>
3.2.1 Penduduk Usia 15 Tahun Keatas Menurut Kegiatan Seminggu yang Lalu di Kabupaten Indramayu Tahun 2019.....	45
<i>Population 15 Years of Age and Over By The Type of Activity During the Previous Week in Indramayu Regency 2019.....</i>	<i>45</i>

3.2.2	Penduduk Berumur 15 Tahun ke Atas Menurut Pendidikan Tertinggi yang Ditamatkan dan Jenis Kegiatan Selama Seminggu yang Lalu di Kabupaten Indramayu, 2019 .....	46
	<i>Population 15 Years of Age and Over by Educational Attainment and Type of Activity During the Previous Week in Indramayu Regency 2019.....</i>	46
3.2.3	Penduduk Berumur 15 Tahun Ke Atas yang Bekerja Selama Seminggu yang Lalu Menurut Status Pekerjaan Utama dan Jenis Kelamin di Kabupaten Indramayu, 2019 .....	48
	<i>Population 15 Years of Age and Over who Worked During The Previous Week by Main Employment Status and Sex in Indramayu Regency, 2019.....</i>	48
3.2.4	Penduduk Usia 15 Tahun Keatas yang Bekerja Menurut Lapangan Usaha 3 Kategori di Kabupaten Indramayu Tahun 2019 .....	49
	<i>Population 15 Years of Age and Over Who Worked By Type of Industry in Indramayu Regency 2019 .....</i>	49
<b>4.</b>	<b>SOSIAL DAN KESEJAHTERAAN RAKYAT/SOCIAL AND WELFARE .....</b>	<b>51</b>
<b>4.1</b>	<b>PENDIDIKAN .....</b>	<b>58</b>
	<b>EDUCATION .....</b>	<b>58</b>
4.1.1	Jumlah Sekolah, Guru, dan Murid Taman Kanak-Kanak (TK) di Bawah Kementerian Pendidikan dan Kebudayaan Menurut Kecamatan, 2018/2019 dan 2019/2020 .....	58
	<i>Number of Schools, Teachers, and Pupils in Kindergarten Under The Ministry of Education and Culture by Subdistrict, 2018/2019 dan 2019/2020.....</i>	58
4.1.2	Jumlah Sekolah, Guru, dan Murid Raudatul Athfal (RA) di Bawah Kementerian Agama Menurut Kecamatan, 2018/2019 dan 2019/2020.....	61
	<i>Number of Schools, Teachers, and Pupils in Raudatul Athfal (RA) Under The Ministry of Religious Affairs by Subdistrict, 2018/2019 dan 2019/2020 .</i>	61
4.1.3	Jumlah Sekolah, Guru, dan Murid Sekolah Dasar (SD) di Bawah Kementerian Pendidikan dan Kebudayaan Menurut Kecamatan, 2018/2019 dan 2019/2020 .....	62
	<i>Number of Schools, Teachers, and Pupils in Primary Schools Under The Ministry of Education and Culture by Subdistrict, 2018/2019 dan 2019/2020 .....</i>	62
4.1.4	Jumlah Sekolah, Guru, dan Murid Madrasah Ibtidaiyah (MI) di Bawah	

	Kementerian Agama Menurut Kecamatan Menurut Kecamatan, 2018/2019 dan 2019/2020 .....	65
	<i>Number of Schools, Teachers, and Pupils in Madrasah Ibtidaiyah (MI) Under The Ministry of Religious Affairs by Subdistrict, 2018/2019 and 2019/2020 .....</i>	65
4.1.5	Jumlah Sekolah, Guru, dan Murid Sekolah Menengah Pertama (SMP) di Bawah Kementerian Pendidikan dan Kebudayaan Menurut Kecamatan, 2018/2019 dan 2019/2020 .....	66
	<i>Number of Schools, Teachers, and Pupils in Junior High Schools Under The Ministry of Education and Culture by Subdistrict, 2018/2019 and 2019/2020 .....</i>	66
4.1.6	Jumlah Sekolah, Guru, dan Murid Madrasah Tsanawiyah (MTs) di Bawah Kementerian Agama Menurut Kecamatan, 2018/2019 dan 2019/2020.....	69
	<i>Number of Schools, Teachers, and Pupils in Madrasah Tsanawiyah (MTs) Under The Ministry of Religious Affairs by Subdistrict, 2018/2019 and 2019/2020 .....</i>	69
4.1.7	Jumlah Sekolah, Guru, dan Murid Sekolah Menengah Atas (SMA) di Bawah Kementerian Pendidikan dan Kebudayaan Menurut Kecamatan, 2018/2019 dan 2019/2020 .....	70
	<i>Number of Schools, Teachers, and Pupils in Senior High Schools Under The Ministry of Education and Culture by Subdistrict, 2018/2019 and 2019/2020 .....</i>	70
4.1.8	Jumlah Sekolah, Guru, dan Murid Sekolah Menengah Kejuruan (SMK) di Bawah Kementerian Pendidikan dan Kebudayaan Menurut Kecamatan, 2018/2019 dan 2019/2020 .....	73
	<i>Number of Schools, Teachers, and Pupils in Vocational High Schools Under The Ministry of Education and Culture by Subdistrict, 2018/2019 and 2019/2020 .....</i>	73
4.1.9	Jumlah Sekolah, Guru, dan Murid Madrasah Aliyah (MA) di Bawah Kementerian Agama Menurut Kecamatan, 2018/2019 dan 2018/2019 dan 2019/2020.....	74
	<i>Number of Schools, Teachers, and Pupils in Madrasah Aliyah (MA) Under the Ministry of Religious Affairs by Subdistrict, 2018/2019 and 2019/2020 .</i>	74
4.1.10	Jumlah Desa <sup>1</sup> /Kelurahan yang Memiliki Fasilitas Sekolah Menurut Kecamatan dan Tingkat Pendidikan,2017–2019 .....	77

	<i>Number of Villages<sup>1</sup> Having Educational Facilities by Subdistrict and Educational Level, 2017– 2019.....</i>	77
4.1.11	Angka Partisipasi Murni (APM) dan Angka Partisipasi Kasar (APK) Menurut Jenjang Pendidikan di Kabupaten Indramayu, 2018 dan 2019..... <i>Net Participation Rates and Gross Participation Rates by Educational Level in Indramayu Regency, 2018 and 2019.....</i>	82
4.1.12	Persentase Penduduk Berumur 15 Tahun ke Atas yang Melek Huruf Menurut Kelompok Umur di Kabupaten Indramayu, 2018 dan 2019..... <i>Percentage of Literate People Aged 15 Years and Over by Age Group in Indramayu Regency 2018 and 2019.....</i>	83
4.1.13	Banyaknya Mahasiswa Universitas Wilalodra Dirinci Menurut Jenis Kelamin dan Fakultas/Program Studi,2018 ..... <i>Number of Wilalodra university Studnets By Sex and Faculty/Study Program 2018.....</i>	84
4.1.14	Banyaknya Alumni Universitas Wilalodra Dirinci Menurut Tahun Akademik dan Fakultas/Program Studi,2018 ..... <i>Number of Wilalodra university Graduate By Academic Year and Faculty/ Study Program 2018.....</i>	85
4.1.13	Banyaknya Dosen/Tenaga Pengajar Universitas Wilalodra Dirinci Menurut Jenis Kelamin dan Fakultas/Program Studi,2018 ..... <i>Number of Wilalodra university Lecturer/Teaching Staff By Sex and Faculty/ Study Program 2018.....</i>	86
<b>4.2</b>	<b>KESEHATAN .....</b>	<b>87</b>
	<b>HEALTH.....</b>	<b>87</b>
4.2.1	Jumlah Desa <sup>1</sup> /Kelurahan Yang Memiliki Sarana Kesehatan Menurut Kecamatan, 2017– 2019 ..... <i>Number of Villages<sup>1</sup> Having Health Facilities by Subdistrict, 2017 –2019.....</i>	87
4.2.2	Jumlah Tenaga Kesehatan Menurut Kecamatan, 2019..... <i>Number of Medical Personnel by Subdistrict, 2019.....</i>	93
4.2.3	Jumlah Rumah Sakit Umum, Rumah Sakit Khusus, Rumah Sakit/Rumah Bersalin, Puskesmas, Klinik/Balai Kesehatan, Posyandu, dan Polindes Menurut Kecamatan, 2018 dan 2019 .....	94



	<i>Number of General Hospital, Special Hospital, Maternity Hospital and Public Health Center, Medical Clinic, Integrated Service Post, Village maternity Cottage by Subdistrict, 2018 and 2019</i> .....	94
4.2.4	Hasil Pencapaian Program Imunisasi Menurut Vaksin yang Digunakan di Kabupaten Indramayu Tahun 2019..... <i>Vaccination Programme Achievement By Vaccine Used in Indramayun Regency 2019</i> .....	97
4.2.5	Data Kasus kematian Ibu Berdasarkan Domisili dan Waktu Kematian di Kabupaten Indramayu Tahun 2019..... <i>Number of Mother Mortality Cases By Domicile and The Time of Death in Indramayu Regency 2019</i> .....	99
4.2.6	Data Kasus kematian Ibu Berdasarkan Kelompok Umur dan Waktu Kematian di Kabupaten Indramayu Tahun 2019..... <i>Number of Mother Mortality Cases By Domicile and The Time of Death in Indramayu Regency 2019</i> .....	100
4.2.7	Jumlah Presentase KB Baru Menurut Metode Hormonal dan Metode Non Hormonal di Kabupaten Indramayu Tahun 2019..... <i>Number Of New Fammily Planning Acceptors by Hormonal Method and Non Hormonal Method in Indramayu regency 2019</i> .....	101
4.2.8	Pencapaian Akseptor KB Baru di Kabupaten Indramayu Tahun 2019..... <i>Actual Fammily Planning New Acceptors in Indramayu regency 2019</i> .....	103
4.2.9	Peserta KB Aktif Menurut Metode Hormonal dan Metode Non Hormonal di Kabupaten Indramayu Tahun 2019..... <i>Number Of Active Birth Control Acceptors by Hormonal Method and Non Hormonal Method in Indramayu regency 2019</i> .....	104
4.2.10	Pencapaian Akseptor KB Aktif dan PUS di Kabupaten Indramayu Tahun 2019..... <i>Fammily Planning Active Acceptors Percenyage To Fertile Age Couples in Indramayu regency 2019</i> .....	106
4.2.11	Peserta KB Aktif Jalur Pelayanan di Kabupaten Indramayu Tahun 2019..... <i>Fammily Planning Active Acceptors by Type of Service in Indramayu regency 2019</i> .....	107
4.2.12	Jumlah PUS Bukan Peserta KB Berdasarkan Alasan di Kabupaten	107

	Halaman Page
Indramayu Tahun 2019 .....	108
Actual Family Planning New Acceptors in Indramayu regency 2019 .....	108
<b>4.3 AGAMA DAN SOSIAL LAINNYA .....</b>	<b>109</b>
<b>RELIGION AND OTHER SOCIAL AFFAIRS .....</b>	<b>109</b>
4.3.1 Jumlah Penduduk Menurut Kecamatan dan Agama yang Dianut, 2019 .....	109
<i>Population by Subdistrict and Religion, 2019.....</i>	<i>109</i>
4.3.2 Jumlah Tempat Peribadatan Menurut Kecamatan, 2019.....	110
<i>Number of Places of Worship by Subdistrict and Religion, 2019.....</i>	<i>110</i>
4.3.3 Jumlah Desa <sup>1</sup> /Kelurahan yang Mengalami Bencana Alam <sup>2</sup> Menurut Kecamatan, 2011– 2018 .....	111
<i>Number of Villages<sup>1</sup> that Had Natural Disaster<sup>2</sup> by Subdistrict, 2011– 2018.....</i>	<i>111</i>
4.3.4 Banyaknya Cerai Berdasarkan Kecamatan dan Bulan di Kabupaten Indramayu Tahun 2019 .....	114
<i>Number of Divored By District and By Month in Indramayu regency 2019 .....</i>	<i>114</i>
<b>4.4 KEMISKINAN .....</b>	<b>117</b>
<b>POVERTY.....</b>	<b>117</b>
4.4.1 Garis Kemiskinan, Jumlah, dan Persentase Penduduk Miskin di KabupatenIndramayu, 2012–2019.....	117
<i>Poverty Line, Number, and Percentage of Poor People in Indramayu Regency, 2012–2019.....</i>	<i>117</i>
4.4.2 Indeks Kedalaman Kemiskinan dan Indeks Keparahan Kemiskinan di Kabupaten Indramayu, 2012–2019.....	118
<i>Poverty Gap Index and Poverty Severity Index in Indramayu Regency, 2012–2019.....</i>	<i>118</i>
<b>5. PERTANIAN, KEHUTANAN, PETERNAKAN, DAN PERIKANAN/ AGRICULTURE, FORESTRY, LIVESTOCK, AND FISHERY .....</b>	<b>119</b>
5.1.1 Luas Panen, Produktivitas, dan Produksi Padi Menurut Kecamatan (ha), 2019 .....	126
<i>Harvested Area, Productivity, dan Production of Paddy by Subdistrict (ha), 2019.....</i>	<i>126</i>
5.1.2 Produksi Padi <sup>1</sup> dan Beras Menurut Kecamatan (ha), 2019 .....	127

	Halaman Page
	<i>Paddy and Rice Production</i> <sup>1</sup> <i>by Subdistrict (ha), 2019</i> ..... 127
5.1.3	Produksi Jagung dan Kedelai Menurut Kecamatan (ha), 2019..... 128
	<i>Production of Maize and Soybeans by Subdistrict (ha), 2019</i> ..... 128
<b>5.1</b>	<b>PERTANIAN, KEHUTANAN, PETERNAKAN, DAN PERIKANAN ... 129</b>
	<b>AGRICULTURE, FORESTRY, LIVESTOCK, AND FISHERY ..... 129</b>
5.1.4	Luas Lahan Sawah, Bukan sawah, dan Lahan Bukan Pertanian di Kabupaten Indramayu 2019 ..... 129
	<i>Wetland, Not Wetland, Etc Area in Indramayu 2019</i> ..... 129
5.1.5	Luas Lahan Sawah Irigasi, Tadah Hujan, dan Rawa di Kabupaten Indramayu 2019 ..... 130
	<i>Wetland by Irrigation, Rainfed, and Swamp in Indramayu 2019</i> ..... 130
<b>5.2</b>	<b>HORTIKULTURA ..... 131</b>
	<b>HORTICULTURE..... 131</b>
5.2.1	Luas Panen Tanaman Sayuran Menurut Kecamatan dan Jenis Tanaman (ha), (n-1) dan (n)..... 131
	<i>Harvested Area of Vegetables by Subdistrict and Kind of Plant (ha),2018 and 2019</i> ..... 131
5.2.2	Produksi Tanaman Sayuran Menurut Kecamatan dan Jenis Tanaman (ton), 2018 dan 2019 ..... 134
	<i>Production of Vegetables by Subdistrict and Kind of Plant (ton), 2018 dan 2019</i> ..... 134
5.2.3	Luas Panen Tanaman Sayuran dan Buah–Buahan Semusim Menurut Jenis Tanaman (ha), 2016–2019..... 137
	<i>Harvested Area of Seasonal Vegetables and Fruits by Kind of Plant (ha), 2016–2019</i> ..... 137
5.2.4	Produksi Tanaman Sayuran dan Buah–Buahan Semusim Menurut Jenis Tanaman (ton), 2016–2019..... 138
	<i>Production of Seasonal Vegetables and Fruits by Kind of Plant (ha), 2016– 2019</i> ..... 138
5.2.5	Luas Panen Tanaman Biofarmaka Menurut Kecamatan dan Jenis Tanaman (m <sup>2</sup> ), 2018 dan 2019..... 139
	<i>Harvested Area of Medicinal Plants by Subdistrict and Kind of Plant (m<sup>2</sup>), 2018 and 2019</i> ..... 139
5.2.6	Produksi Tanaman Biofarmaka Menurut Kecamatan dan Jenis Tanaman (kg), 2018 and 2019..... 141

	<i>Production of Medicinal Plants by Subdistrict and Kind of Plant (kg) 2018 and 2019.....</i>	141
5.2.7	Luas Panen Tanaman Biofarmaka Menurut Jenis Tanaman (m <sup>2</sup> ), 2016-2019..... <i>Harvested Area of Medicinal Plants by Kind of Plant (m<sup>2</sup>), 2016–2019 ..</i>	143 143
5.2.8	Produksi Tanaman Biofarmaka Menurut Jenis Tanaman (kg), 2016–2019..... <i>Production of Medicinal Plants by Kind of Plant (kg), 2016–2019.....</i>	144 144
5.2.12	Produksi Tanaman Hias Menurut Jenis Tanaman (tangkai), 2016–2019..... <i>Production of Ornamental Plants by Kind of Plant (stalks), 2016–2019</i>	145 145
5.2.13	Produksi Buah-buahan Menurut Kecamatan dan Jenis Tanaman (ton), 2018 and 2019..... <i>Production of Fruits by Subdistrict and Kind of Plant (ton), 2018 and 2019.....</i>	146 146
5.2.14	Produksi Buah–Buahan dan Sayuran Tahunan Menurut Jenis Tanaman (ton), 2016–2019..... <i>Production of Annual Fruits and Vegetables by Kind of Plant (ton), 2016–2019.....</i>	149 149
5.2.15	Luas Panen, Produktivitas dan Produksi Belimbing 2019..... <i>Harvested Area, Yield rate and Product of Star Fruit 2019.....</i>	150 150
5.2.16	Luas Panen, Produktivitas dan Produksi Jambu Air 2019..... <i>Harvested Area, Yield rate and Product of Water Apple 2019.....</i>	151 151
5.2.17	Luas Panen, Produktivitas dan Produksi Jambu Biji 2019..... <i>Harvested Area, Yield rate and Product of Guava 2019.....</i>	152 152
5.2.18	Luas Panen, Produktivitas dan Produksi Jeruk Siam/Keprok 2019..... <i>Harvested Area, Yield rate and Product of Flush Orange 2019.....</i>	153 153
5.2.19	Luas Panen, Produktivitas dan Produksi Melinjo 2019..... <i>Harvested Area, Yield rate and Product of Melinjo 2019.....</i>	154 154
5.2.20	Luas Panen, Produktivitas dan Produksi Nangka/Cimpepadak 2019..... <i>Harvested Area, Yield rate and Product of Jackfruit 2019.....</i>	155 155
5.2.21	Luas Panen, Produktivitas dan Produksi Petai 2019..... <i>Harvested Area, Yield rate and Product of Petai 2019.....</i>	156 156
5.2.22	Luas Panen, Produktivitas dan Produksi Rambutan 2019.....	157

	Halaman
	Page
	<i>Harvested Area, Yield rate and Product of Rambutan 2019</i> ..... 157
5.2.23	Luas Panen, Produktivitas dan Produksi Sawo 2019..... 158
	<i>Harvested Area, Yield rate and Product of Sawo 2019</i> ..... 158
5.2.24	Luas Panen, Produktivitas dan Produksi Sirsak 2019..... 159
	<i>Harvested Area, Yield rate and Product of Soursop 2019</i> ..... 159
5.2.25	Luas Panen, Produktivitas dan Produksi Sukun 2019..... 160
	<i>Harvested Area, Yield rate and Product of Breadfruit 2019</i> ..... 160
5.2.26	Luas Panen, Produktivitas dan Produksi Kembang Kol 2019 ..... 161
	<i>Harvested Area, Yield rate and Product of Cauliflower 2019</i> ..... 161
5.2.27	Luas Panen, Produktivitas dan Produksi Kacang panjang 2019..... 162
	<i>Harvested Area, Yield rate and Product of Longbean 2019</i> ..... 162
5.2.28	Luas Panen, Produktivitas dan Produksi Cabai Rawit 2019..... 163
	<i>Harvested Area, Yield rate and Product of Cayenne papper 2019</i> ..... 163
5.2.29	Luas Panen, Produktivitas dan Produksi Jamur 2019 ..... 164
	<i>Harvested Area, Yield rate and Product of Mushroom 2019</i> ..... 164
5.2.30	Luas Panen, Produktivitas dan Produksi Terung 2019 ..... 165
	<i>Harvested Area, Yield rate and Product of Eggplant 2019</i> ..... 165
5.2.31	Luas Panen, Produktivitas dan Produksi Ketimun 2019 ..... 166
	<i>Harvested Area, Yield rate and Product of Cucumber 2019</i> ..... 166
5.2.32	Luas Panen, Produktivitas dan Produksi Kangkung 2019..... 167
	<i>Harvested Area, Yield rate and Product of Kale 2019</i> ..... 167
<b>5.3</b>	<b>PERKEBUNAN..... 168</b>
	<b>ESTATE CROPS ..... 168</b>
5.3.1	Luas Areal Tanaman Perkebunan Menurut Kecamatan dan Jenis Tanaman (ha), 2018 dan 2019..... 168
	<i>Planted Area of Estate Crops by Subdistrict and Type of Crops (ha), 2018 dan 2019</i> ..... 168
5.3.2	Produksi Perkebunan Menurut Kecamatan dan Jenis Tanaman (ton), 2018 dan 2019 ..... 172
	<i>Production of Estate by Subdistrict and Type of Crops (ton), 2018 and 2019</i> ..... 172
<b>5.4</b>	<b>PERTERNAKAN ..... 176</b>
	<b>ANIMAL HUSBANDRY..... 176</b>

	Halaman Page
5.4.1	Banyaknya Ternak Besar di Kabupaten Indramayu 2019 ..... 176 <i>Number of Big Cattle in Indramayu Regency 2019</i> ..... 176
5.4.2	Banyaknya Ternak di Kabupaten Indramayu 2019 ..... 177 <i>Number of Cattle in Indramayu Regency 2019</i> ..... 177
5.4.3	Banyaknya Ternak Unggas (ekor) di Kabupaten Indramayu 2019..... 178 <i>Harvested Area, Yield Rate and Product of in Indramayu Regency 2019</i> ..... 178
5.4.4	Produksi Telur Dirinci Menurut Jenis Telur (Kg) di Kabupaten Indramayu 2019 ..... 179 <i>Egg Production by Egg Type and in Indramayu Regency 2019</i> ..... 179
5.4.5	Produksi Daging Ternak Dirinci Menurut Jenis Daging (Kg) di Kabupaten Indramayu 2019 ..... 180 <i>Meat Production by Type of Cattle in Indramayu Regency 2019</i> ..... 180
5.4.6	Produksi Daging Ternak Besar dan Kecil Dirinci Menurut Jenis Daging (Kg) di Kabupaten Indramayu 2019 ..... 181 <i>Meat Production By Type Of Big Cattle and Small Cattle in Indramayu Regency 2019</i> ..... 181
<b>5.5</b>	<b>PERIKANAN/FISHERY ..... 182</b>
5.5.1	Produksi Garam Rakyat Kabupaten Indramayu 2019 ..... 182 <i>Production of Salt in Indramayu Regency 2019</i> ..... 182
5.5.1	Lanjutan..... 183
5.5.1	Lanjutan..... 184
5.5.1	Lanjutan..... 185
5.5.2	Banyaknya Alat Penangkap Ikan Berdasarkan Jenis Alat dan Jenis Kapal di Kabupaten Indramayu 2019 ..... 186 <i>Number Of Fishery Catching Device By Device Type and Device Motor in Indramayu Regency 2019</i> ..... 186
5.5.3	Jumlah Jenis Kapal Penangkap Ikan berdasarkan Alat Penangkap Ikan di Kabupaten Indramayu 2019 ..... 188 <i>Number of Device Motor Type by Cathing Device Fish in Indramayu Regency 2019</i> ..... 188
5.5.4	Produksi Ikan Laut (Segar) Dirinci Per Bulan di Kabupaten Indramayu 2019 ..... 189 <i>Frest Fish (From Sea) product By Month in Indramayu Regency 2019...</i> 189
5.5.5	Produksi Ikan Menurut Jenis dan Alat Penangkap Ikan di Kabupaten

	Halaman Page
Indramayu 2019 .....	190
<i>Fish Product by Type and Cathing Device Fish in Indramayu Regency 2019</i> .....	190
<b>5.6 KEHUTANAN .....</b>	<b>191</b>
<b>FORESTRY .....</b>	<b>191</b>
5.6.1 Realisasi Pembuatan Persemaian Menurut Jenis Tanaman dan Wilayah BKPH di KPH Kabupaten Indramayu 2019.....	191
<i>Plant Nursery Realization by Type Of Plant By Forest Area Under KPH Indramayu Regency 2019</i> .....	191
5.6.2 Realisasi Penanaman Hutan Menurut Jenis Tanaman dan Wilayah BKPH di KPH Kabupaten Indramayu 2019.....	193
<i>Plant Reforestation Realization by Type Of Plant By Forest Area Under KPH Indramayu Regency 2019</i> .....	193
5.6.3 Realisasi Produksi Kayu Jati Menurut Jenis penggunaan dan Wilayah BKPH di KPH Kabupaten Indramayu 2019.....	194
<i>Hardwood Production Realization by Type Of Plant By Forest Area Under KPH Indramayu Regency 2019</i> .....	194
5.6.4 Realisasi Produksi Kayu Jati Menurut Jenis Penggunaan dan Jenis Tebangan di KPH Kabupaten Indramayu 2019.....	195
<i>Hardwood Production Realization by Type Of Application and Type Of Forest Extraction Tiimber in KPH Indramayu Regency 2019</i> .....	195
5.6.5 Realisasi Produksi Kayu Rimba Menurut Jenis Penggunaan dan Wilayah BKPH di KPH Kabupaten Indramayu 2019.....	196
<i>Non Hardwood Production Realization by Type Of Application and Type Of Forest Area Under KPH Indramayu Regency 2019</i> .....	196
5.6.6 Realisasi Produksi Kayu Rimba Menurut Jenis Penggunaan dan Jenis Tebangan di KPH Kabupaten Indramayu 2019.....	197
<i>Plant Nursery Realization by Type Of Plant By Forest Area Under KPH Indramayu Regency 2019</i> .....	197
5.6.7 Realisasi Pembuatan Persemaian Menurut Jenis Tanaman dan Wilayah BKPH di KPH Kabupaten Indramayu 2019.....	198
<i>Plant Nursery Realization by Type Of Plant By Forest Area Under KPH Indramayu Regency 2019</i> .....	198
<b>6. PERTAMBANGAN DAN ENERGI/MINING AND ENERGY .....</b>	<b>199</b>
<i>Number of Electricity Customers by Category, 2019</i> .....	205

	Halaman Page
6.1	Daya Terpasang PT. PLN (Persero) pada Cabang/Ranting PLN, 2019 (Volt) ..... 206 <i>Installed Electricity Power of PT. PLN (Persero) at PLN Branch 2019(volt)..... 206</i>
6.2	Jumlah Pelanggan Listrik Pra Bayar dan Pscs Bayar Kabupaten Indramayu, 2019 ..... 207 <i>Number of Electricity Customers by Pra Bayar and Pasca Bayar In Indramayu, 2019..... 207</i>
6.3	Jumlah Pelanggan dan Air yang Disalurkan Menurut Cabang, 2019 ..... 208 <i>Number of Customers and Distributed Water by Branch, 2019 ..... 208</i>
<b>7.</b>	<b>INDUSTRI MANUFAKTUR/MANUFACTURING INDUSTRY ..... 209</b>
7.1	Jumlah Rumah Makan/Restoran Menurut Kecamatan, 2018–2019 .. 216 <i>Number of Restaurants by Subdistrict, 2018–2019..... 216</i>
<b>8.</b>	<b>TRANSPORTASI DAN KOMUNIKASI/TRANSPORTATION AND COMMUNICATION ..... 217</b>
<b>8.1</b>	<b>TRANSPORTASI..... 224</b>
	<b>TRANSPORTATION ..... 224</b>
8.1.1	Panjang Jalan Menurut Tingkat Kewenangan Pemerintahan di Kabupaten Indramayu (km), 2017–2018..... 224 <i>Length of Roads by Level of Government Authority in Indramayu Regency(km), 2017–2018..... 224</i>
8.1.2	Panjang Jalan Menurut Jenis Permukaan Jalan di Kabupaten Indramayu (km), 2017–2018..... 225 <i>Length of Roads by Type of Road Surface in Indramayu Regency(km), 2017–2018..... 225</i>
8.1.3	Kondisi Jalan Berdasarkan Panjang di Kabupaten Indramayu 2017-2018..... 226 <i>Condition of Road by Length in Indramayu Regency 2017-2018 ..... 226</i>
8.1.4	Banyaknya Kendaraan Bermotor Menurut Jenisnya di Kabupaten Indramayu 2019 ..... 227 <i>Number of Vehicle by Vehicle Type in Indramayu Regency 2019..... 227</i>
8.1.5	Jumlah Prasarana Transportasi Menurut Kecamatan di Kabupaten Indramayu 2019 ..... 228 <i>Number of Transportation Facilities by District in Indramayu Regency 2019..... 228</i>



	Halaman Page
8.1.6	Banyaknya Kendaraan Bermotor Menurut Bulan di Kabupaten indramayu 2019 ..... 229 <i>Number of Vehicle by Vehicle Type in Indramayu Regwncy 2019..... 229</i>
8.1.7	Banyaknya Kendaraan Bermotor Yang Datang (Masuk) ke Kabupaten indramayu Menurut Bulan Tahun 2019 ..... 230 <i>Number of Vehicle Mutation (Came) Indramayu Regency 2019..... 230</i>
8.1.8	Banyaknya Kendaraan Bermotor Yang Datang (Keluar) Dari Kabupaten indramayu Menurut Bulan Tahun 2019 ..... 231 <i>Number of Vehicle Mutation (Moved) Indramayu Regency 2019..... 231</i>
8.1.9	Banyaknya Pendaftaran BPKB Kendaraan Bermotor Menurut dan Jenis Kendaraan di Kabupaten indramayu 2019..... 232 <i>Number of Vehicle Licenses Sign Up by Mony ans Vehicle in Indramayu Regency 2019 ..... 232</i>
8.1.10	Banyaknya Pertambahan (Baru) Kendaraan Bermotor Menurut Keadaan dan Jenis Kendaraan di Kabupaten indramayu 2019..... 233 <i>Number of Vehicle Licenses Sign Up by Mony ans Vehicle in Indramayu Regency 2019 ..... 233</i>
8.1.11	Banyaknya Pengeluaran SIM Kendaraan Bermotor Menurut Jenis dan Bulan di Kabupaten indramayu 2019..... 234 <i>Number of Driver Licenses Issued by Type and Month in Indramayu Regency 2019..... 234</i>
8.1.12	Banyaknya Pelanggaran Lalu Lintas Menurut Jenis Pelanggaran dan Bulan di Kabupaten indramayu 2019..... 235 <i>Number of Law Breaking by Type and Month in Indramayu Regency 2019..... 235</i>
8.1.13	Banyaknya Kecelakaan Lalu Lintas, Kerugian dan Bulan di Kabupaten indramayu 2019 ..... 236 <i>Number of Accident and Lost by Month in Indramayu Regency 2019236</i>
8.1.14	Banyaknya Kapal Yang Beroperasi Dirinci Berdasarkan Bulan dan Jenis Kapal di Kabupaten indramayu 2019..... 237 <i>Number of Ship Operated by Month and Type Ship in Indramayu Regency 2019..... 237</i>
8.1.15	Banyaknya Kapan Yang Keluar / Masuk Dirinci Berdasarkan Bulan, Tujuan dan Jenis Kapal di Kabupaten indramayu 2019 ..... 238 <i>Number of Ship Mutation (Come and Move) by Month, Destination, and</i>

	Halaman Page
	238
8.1.16	239
	239
8.1.17	241
	241
<b>8.2 KOMUNIKASI.....</b>	<b>243</b>
<b>COMMUNICATION.....</b>	<b>243</b>
8.2.1	243
	243
<b>9. PERBANKAN, KOPERASI, DAN HARGA-HARGA/BANKING, COOPERATIVE, AND PRICES .....</b>	<b>245</b>
9.1	249
9.1	250
	250
<b>10. IPENGELUARAN PENDUDUK/ POPULATION EXPENDITURE .....</b>	<b>251</b>
10.1	256
	256
10.2	257
	257
10.3	258
	258

	Halaman Page
<b>11. PERDAGANGAN/TRADING .....</b>	<b>259</b>
<b>11.1 PERDAGANGAN .....</b>	<b>265</b>
<b>TRADING .....</b>	<b>265</b>
11.1 Jumlah Usaha Mikro Kecil di Kabupaten Indramayu 2018.....	265
<i>Number of UMK in Indramayu Regency 2018.....</i>	<i>265</i>
11.2 Sarana Perdagangan Menurut Jenisnya di Kabupaten Indramayu, 2017-2018.....	266
<i>Facilities of Trade by Type and Districts in Indramayu Regency, 2017-2018</i>	<i>266</i>
11.3 Banyaknya Pengeluaran Beras Oleh BULOG Divre III Menurut Jenis Penerima di Kabupaten Indramayu, 2019 .....	267
<i>Nuber of Rice Dismissal of PT BULOG Regional Disvision IV By Receiver Category in Indramayu Regency, 2019.....</i>	<i>267</i>
11.4 Realisasi Pengadaan Beras Melalui Koperasi/LSM, Non KUD, SATGAS Perum Bulog Divre iv indramayu, 2019 .....	268
<i>Rice Provisioning Reaslization by Cooperative, NGO, Non Kud and Taks Force Of PT BULOG Regionsl Disvision IV Indramayu, 2019.....</i>	<i>268</i>
11.5 Realisasi Pengadaan Gabah Melalui Koperasi/LSM, Non KUD, SATGAS Perum Bulog Divre iv indramayu, 2019 .....	269
<i>Unhulled Paddy Provisioning Reaslization by Cooperative, NGO, Non Kud and Taks Force Of PT BULOG Regionsl Disvision IV Indramayu, 2019 .....</i>	<i>269</i>
<b>12. SISTEM NERACA REGIONAL/SYSTEM OF REGIONAL ACCOUNTS .....</b>	<b>271</b>
<i>Percentage Distribution of Gross Regional Domestic Product at Current Market Prices by Industry, 2019 .....</i>	<i>277</i>
<b>12.1 PRODUK DOMESTIK REGIONAL BRUTO .....</b>	<b>278</b>
<b>GROSS REGIONAL DOMESTIC PRODUCT.....</b>	<b>278</b>
12.1.1 Produk Domestik Regional Bruto Atas Dasar Harga Berlaku Menurut Lapangan Usaha (Juta rupiah), 2015–2019.....	278
<i>Gross Regional Domestic Product at Current Market Prices by Industry (million rupiahs), 2015–2019 .....</i>	<i>278</i>
12.2 Produk Domestik Regional Bruto Atas Dasar Harga Konstan 2010 Menurut Lapangan Usaha (miliar rupiah), 2015–2019.....	280
<i>Gross Regional Domestic Product at 2010 Constant Market Prices by Industry</i>	<i>280</i>

	<i>(billion rupiahs), 2015–2019.....</i>	280
12.3	Distribusi Persentase Produk Domestik Regional Bruto Atas Dasar Harga Berlaku Menurut Lapangan Usaha, 2015–2019..... <i>Percentage Distribution of Gross Regional Domestic Product at Current Market Prices by Industry, 2015–2019.....</i>	282
12.4	Laju Pertumbuhan Produk Domestik Regional Bruto Atas Dasar Harga Konstan 2010 Menurut Lapangan Usaha (persen), 2016–2019..... <i>Growth Rate of Gross Regional Domestic Product at 2010 Constant Market Prices by Industry (percent), 2016–2019 .....</i>	284
12.5	Produk Domestik Regional Bruto Atas Dasar Harga Berlaku Menurut Jenis Pengeluaran (miliar rupiah), 2015–2019..... <i>Gross Regional Domestic Product at Current Market Prices by Type of Expenditure (billion rupiahs), 2015–2019 .....</i>	286
12.6	Produk Domestik Regional Bruto Atas Dasar Harga Konstan 2010 Menurut Jenis Pengeluaran (miliar rupiah), 2015–2019..... <i>Gross Regional Domestic Product at 2010 Constant Market Prices by Type of Expenditure (billion rupiahs), 2015–2019 .....</i>	287
<b>13.</b>	<b>PERBANDINGAN DENGAN DAERAH LAIN/COMPARISSON WITH OTHER REGION .....</b>	<b>289</b>
13.1	Jumlah Penduduk Menurut Kabupaten/ Kota di Provinsi Jawa Barat, 2015-2019..... <i>Population by Regency/City in Jawa Barat provinces, 2015-2019.....</i>	294
13.2	Laju Pertumbuhan Produk Domestik Regional Bruto Atas Dasar Harga Konstan 2010 Menurut Kabupaten/Kota di Provinsi Jawa Barat (persen), 2015–2019..... <i>Rate of Growth of Gross Regional Domestic Products at Constant 2010 Prices by Regency/Municipality in West Java Province (percent), 2015–2019..</i>	295
13.3	Jumlah Penduduk Miskin Menurut Kabupaten/Kota di Provinsi Jawa Barat (ribu), 2015–2019 .....	296
13.4	Indeks Pembangunan Manusia Menurut Kabupaten/ Kota di Provinsi Jawa Barat, 2014-2019 .....	297



## DAFTAR GAMBAR/LIST OF FIGURES

		Halaman <i>Page</i>
1.1	Luas Daerah menurut Kecamatan (km <sup>2</sup> ), 2019..... <i>Area of Subdistrict (km<sup>2</sup>), 2019.....</i>	6 6
1.2	Persentase Luas Daerah menurut Kecamatan (%), 2019..... <i>Percentage Area of Subdistrict (%), 2019.....</i>	7 7
2.1	Jumlah Desa/Kelurahan Menurut Kecamatan, 2019..... <i>Number of Village/Kelurahan by Subdistrict, 2019.....</i>	18 18
2.2	Persentase Pegawai Negeri Sipil Menurut Jabatan(%), 2019..... <i>Percentage of Civil Servants by Occupation (%), 2019.....</i>	19 19
3.1	Jumlah Penduduk menurut Kecamatan, 2019..... <i>Population by Subdistrict, 2019.....</i>	38 38
3.2	Kepadatan Penduduk per km <sup>2</sup> menurut Kecamatan, 2019..... <i>Population density per sq.km by Subdistrict, 2019.....</i>	39 39
4.1	Jumlah Sekolah menurut Jenjang Pendidikan, 2018/2019..... <i>Number of School by Education Level, 2018/2019.....</i>	56 56
4.2	Jumlah Guru menurut Jenjang Pendidikan, 2018/2019..... <i>Number of Teacher by Education Level, 2018/2019.....</i>	57 57
5.1	Luas Panen Tanaman Sayuran dan Buah–Buahan Semusim Menurut Jenis Tanaman (ha), 2019..... <i>Harvested Area of Seasonal Vegetables and Fruits by Kind of Plant (ha), 2019.....</i>	124 124
5.2	Luas Panen Tanaman Biofarmaka Menurut Jenis Tanaman (ha), 2019..... <i>Harvested Area of Medicinal Plants by Kind of Plant (ha), 2019.....</i>	125 125
6.1	Daya Terpasang PT. PLN (Persero) menurut kategori(volt), 2019 (Volt)..... <i>Installed Electricity Powerby category (volt), 2019.....</i>	204 204
6.2	Jumlah Pelanggan Listrik menurut Kategori, 2019.....	205
7.1	Jumlah Rumah Makan/Restoran Menurut Kecamatan, 2019..... <i>Number of Restaurants by Subdistrict, 2019.....</i>	214 214

	Halaman Page
7.2	Persentase Rumah Makan/Restoran Menurut Kecamatan, 2019..... 215
	Percentage of Restaurants by Subdistrict, 2019..... 215
8.1	Persentase Kondisi Jalan Berdasarkan Panjang di Kabupaten Indramayu 2018 ..... 222
	<i>Percentage of Condition of Road by Length in Indramayu Regency 2017- 2018</i> ..... 222
8.2	Perkembangan Kecelakaan Lalu Lintas dari Tahun 2017-2019..... 223
	Development of Accident from 2017-2019 ..... 223
	Number of Cooperative by Type of Cooperative in Indramayu Regency, 2018 ..... 249
10.1	Persentase Pengeluaran per Kapita Sebulan Menurut Kelompok Komoditas , 2019 ..... 255
	Percentage of Monthly Expenditure per Capita by Commodity Group,2019..... 255
11.1	Sarana Perdagangan Menurut Jenisnya, 2018..... 263
	Facilities of Trade by Type and Districts, 2018..... 263
11.2	Banyaknya Pengeluaran Beras Oleh BULOG Divre III Menurut Jenis Penerima, 2019 ..... 264
	Number of Rice Dismissal of PT BULOG Regional Disvision IV By Receiver Catagory, 2019 ..... 264
12.1	Produk Domestik Regional Bruto Atas Dasar Harga Berlaku Menurut Jenis Pengeluaran (miliar rupiah), 2019 ..... 276
	Gross Regional Domestic Product at Current Market Prices by Type of Expenditure (billion rupiahs), 2019 ..... 276
12.2	Distribusi Persentase Produk Domestik Regional Bruto Atas Dasar Harga Berlaku Menurut Lapangan Usaha, 2019 ..... 277
13.1	Distribusi Persentase Jumlah Penduduk, 2019..... 293
	Percentage Distribution of Population, 2019..... 293

## PENJELASAN UMUM/EXPLANATORY NOTES

Tanda-tanda, satuan-satuan, dan lain-lainnya yang digunakan dalam publikasi ini adalah sebagai berikut:

*Symbols, measurement units, and acronyms which are used in this publication, are as follows:*

### 1. TANDA-TANDA/SYMBOLS

Data belum tersedia/Data not yet available .....	: ...
Tidak ada atau nol /Null or zero .....	: -
Data dapat diabaikan/Data negligible .....	: 0
Tanda decimal/Decimal point .....	: ,
Data tidak dapat ditampilkan/Not applicable .....	: NA
Angka estimasi/Estimated figures .....	: e
Angka diperbaiki/Revised figures .....	: r
Angka sementara/Preliminary figures .....	: x
Angka sangat sementara/Very preliminary figures .....	: *)
Angka sangat sangat sementara/Very very preliminary figures .....	: xxx

### 2. SATUAN/UNITS

barel/barrel .....	: 158,99 liter/litres = 1/6,2898 m <sup>3</sup>
hektar (ha)/hectare (ha) .....	: 10 000 m <sup>2</sup>
kilometer (km)/kilometres (km) .....	: 1 000 meter/meters (m)
knot/knot .....	: 1,8523 km/jam (km/hour)
kuintal/quintal .....	: 100 kg
KWh .....	: 1 000 Watt hour
MWh .....	: 1 000 KWh
liter (untuk beras)/litre (for rice) .....	: 0,80 kg
MMSCF .....	: 1/35,3 m <sup>3</sup>
metrik ton (m.ton)/metric ton (m. ton) .....	: 0,98421 long ton = 1 000 kg
ons/ounce .....	: 28,31 gram/grams
ton .....	: 1 000 kg

Satuan lain: buah, dus, butir, helai/lembar, kaleng, batang, pulsa, ton kilometer (ton-km), jam, menit, persen (%).

*Other units: unit, pack, pieces, sheet, tin, pulse, ton-kilometres(ton-km), hour, minute, percent (%).*

Perbedaan angka di belakang koma disebabkan oleh pembulatan angka.

*The difference in decimal numbers is caused by rounding.*



<https://indramayukab.bps.go.id>


## Statistik Kunci, 2017–2019 Key Statistics, 2017–2019

Rincian/Description	Satuan/Unit	2017	2018	2019
(1)	(2)	(5)	(6)	(7)
<b>SOSIAL/SOCIAL</b>				
Penduduk <sup>1</sup> /Population <sup>1</sup>	juta/million	1.709,994	1.719,187	1.728,469
Laju Pertumbuhan Penduduk <sup>1</sup> /Population Growth <sup>1</sup>	%	0,54	0,54	0,54
Angka Harapan Hidup <sup>1-e</sup> /Life Expectancy Rate <sup>1</sup>	tahun/years	70,86	71,11	71,37
Rata-Rata Lama Sekolah <sup>5</sup> / Means Years of Schooling <sup>5</sup>	tahun/years	5,97	5,98	5,99
Harapan Lama Sekolah <sup>5</sup> / Expected Years of Schooling <sup>5</sup>	tahun/years	12,21	12,22	12,24
Pengeluaran Per Kapita <sup>5</sup> / Expenditure Per Capita <sup>5</sup>	ribu rupiah / thousand rupiahs	9 014	9 633	10 090
Tingkat Partisipasi Angkatan Kerja -TPAK <sup>2</sup> Labour Force Participation Rate-LFPR <sup>2</sup>	%	63,33	65,04	67,89
Tingkat Pengangguran Terbuka-TPT <sup>2</sup> Unemployment Rate-UR <sup>2</sup>	%	8,64	8,36	8,28
Penduduk Miskin <sup>4</sup> /Poor People <sup>4</sup>	ribu/thousand	233,38	204,18	191,85
Persentase Penduduk Miskin <sup>4</sup> Percentage of Poor People <sup>4</sup>	%	13,67	11,89	11,11
Indeks Pembangunan Manusia-IPM <sup>5</sup> Human Development Index <sup>5</sup>	–	65,58	66,36	66,69
Indeks Pembangunan Gender-IPG Gender Development Index	–	87,91	87,97	88,35
<b>EKONOMI/ECONOMIC</b>				
Produk Domestik Regional Bruto (PDRB) Harga Berlaku <sup>6</sup> Gross Domestic Regional Bruto (GDRP) at Current Price <sup>6</sup>	juta rupiah million rupiahs	69.814,3	74.588,7*)	80 390,98**)
Laju Pertumbuhan Ekonomi <sup>8</sup> /Economic Growth <sup>7</sup>	%	1,43	1,26*)	3,20**)
PDRB Per Kapita Harga Berlaku <sup>6,8</sup> Per Capita of GDRP at Current Price <sup>6,8</sup>	juta rupiah million rupiahs	40,72	43,39*)	46,51**)
Produk Domestik Regional Bruto (PDRB) Harga Konstan <sup>6</sup> Gross Domestic Regional Bruto (GDRP) at Constant Price <sup>6</sup>	juta rupiah million rupiahs	57.515	58.238,9*)	60 154,35**)
PDRB Per Kapita Harga Konstan <sup>6,8</sup> Per Capita of GDRP at Constant Price <sup>6,8</sup>	juta rupiah million rupiahs	33,55	33,88*)	34,80**)

- Catatan/Notes: <sup>1</sup> Data 2006–2009: berdasarkan hasil SUPAS 2005; mulai 2010: Hasil proyeksi penduduk Indonesia 2010–2035 (pertengahan tahun/Juni)/*Data in 2006–2009: based on SUPAS 2005; since 2010: The result of Indonesia population projection 2010–2035 (mid year/June)*
- <sup>2</sup> Kondisi Agustus/*Condition at August*
- <sup>3</sup> Menggunakan penimbang hasil proyeksi penduduk tahun 2010–2035/*Weighted by the 2010–2035 population projection*
- <sup>4</sup> Kondisi Maret/*Condition at March*
- <sup>5</sup> Sejak tahun 2010, IPM dihitung dengan metode baru. Komponen IPM metode baru adalah angka harapan hidup saat lahir, harapan lama sekolah, rata-rata lama sekolah, dan pengeluaran per kapita/*Since 2010, HDI was calculated using new method. New HDI component are life expectancy at birth, expected years of schooling, means years of schooling, and expenditure per capita*
- <sup>6</sup> Mulai tahun 2010 mengadopsi *System of National Account 2008 (SNA 2008)*/*Since 2010 is in line with System of National Account 2008 (SNA 2008)*
- <sup>7</sup> Sebelum 2011 menggunakan tahun dasar 2000 (2000=100), mulai 2011 menggunakan tahun dasar 2010 (2010=100)/*Before 2011 using 2000 base year (2000=100), since 2011 using 2010 base year (2010=100)*
- <sup>8</sup> Mulai 2010 proyeksi penduduk berdasarkan hasil SP2010/*Since 2010 population projection based on SP2010*
- <sup>9</sup> IHK 82 kota (2012 = 100)/*CPI 82 cities (2012 = 100)*
- <sup>10</sup> Mulai 2010: menggunakan SBI 9 bulan/*Since 2010: using SBI 9 month*

# 01

**GEOGRAFI DAN IKLIM**  
***GEOGRAPHY AND CLIMATE***



Indramayu merupakan kabupaten di wilayah pesisir dan hanya memiliki 1 pulau

**PULAU BIAWAK**

Kecamatan di Indramayu dengan jarak paling jauh dari ibu kota kabupaten adalah GANTAR

**71 KM**

**LUAS WILAYAH INDRAMAYU**

**2.099,42 KM<sup>2</sup>**

Kecamatan di Indramayu dengan luas wilayah terbesar adalah TERISI

**177,59 KM<sup>2</sup>**

*GEOGRAFI  
DAN IKLIM*

**2019**

**PENJELASAN TEKNIS**

1. Kabupaten Indramayu merupakan salah satu Kabupaten di Jawa Barat. Secara Geografis, terletak antara 107052'-108036' Bujur Timur dan 6015'-6040' Lintang Selatan.
2. Berdasarkan posisi geografisnya, Kabupaten Indramayu memiliki batas-batas: Utara – Laut Jawa; Selatan – Kabupaten Majalengka, Kabupaten Sumedang, Kabupaten Cirebon; Barat – Kabupaten Subang; Timur – Laut Jawa dan Kabupaten Cirebon.
3. Kabupaten Indramayu terdiri dari 31 Kecamatan dengan 317 desa/kelurahan dan luas wilayah sebesar 2.099,42 km<sup>2</sup>.
4. Badan Pusat Statistik (BPS) telah melakukan pendataan Potensi Desa (Podes) sejak tahun 1980. Sejak saat itu, Podes dilaksanakan secara rutin sebanyak 3 kali dalam kurun waktu sepuluh tahun untuk mendukung kegiatan Sensus Penduduk, Sensus Pertanian, ataupun Sensus Ekonomi. Dengan demikian, fakta penting terkait ketersediaan infrastruktur dan potensi yang dimiliki oleh setiap wilayah dapat dipantau perkembangannya secara berkala dan terus menerus.
5. Sejak tahun 2008, pendataan Podes mengalami perubahan dengan adanya penambahan kuesioner suplemen kecamatan

**TECHNICAL NOTES**

1. *Indramayu Regency is one of the regencies in West Java. Geographically, located between 107 52'-108 36' East longitude and 6 15'-6 40' South latitude.*
2. *In terms of geographic position, Indramayu Regency has boundaries as follows: North – Java Sea; South – Majalengka, Sumedang, and Cirebon; West – Subang; East - Java Sea and Cirebon.*
3. *Indramayu Regency has 31 districts with 317 villages/wards and an area of 2.099,42 km<sup>2</sup>.*
4. *BPS-Statistics Indramayu Regency has already recorded village potential (Podes) since 1980. Since then, Podes regularly implemented 3 (three) times within ten years to support the activities of the Population Census, Agriculture Census, or Economic Census. Thus, important facts related to the availability of infrastructure and the potential possessed by each region can be monitored regularly and continually.*
5. *Since 2008, Podes has been changed especially in providing additional*

dan kabupaten/kota. Penambahan kuesioner tersebut bertujuan untuk meningkatkan manfaat data Podes bagi para konsumen data dan pemerintah daerah dalam perencanaan pembangunan wilayah.

6. Data Podes merupakan satu-satunya sumber data kewilayahan yang muatannya beragam dan memberi gambaran tentang situasi pembangunan suatu wilayah (regional). Ini berbeda dengan data dari hasil pendekatan rumah tangga yang lebih menekankan pada dimensi aktivitas sektoral. Keduanya sama penting dan menjadi kekayaan BPS.

*information from subdistrict and regency/municipality, using separate questionnaires. The goal of these changes is to provide more benefits for data users and local government in regional development planning*

6. *Podes data is the only one source of spatial data consisting of various information and providing a picture of development progress in a region. The Podes data are different from data resulted from household surveys focusing on the dimension of sectoral activities. Both kind of data are important and become the trade mark of BPS on the data richness aspect.*

**ULASAN****DESCRIPTION****1.1 Keadaan Geografis Dan Topografi**

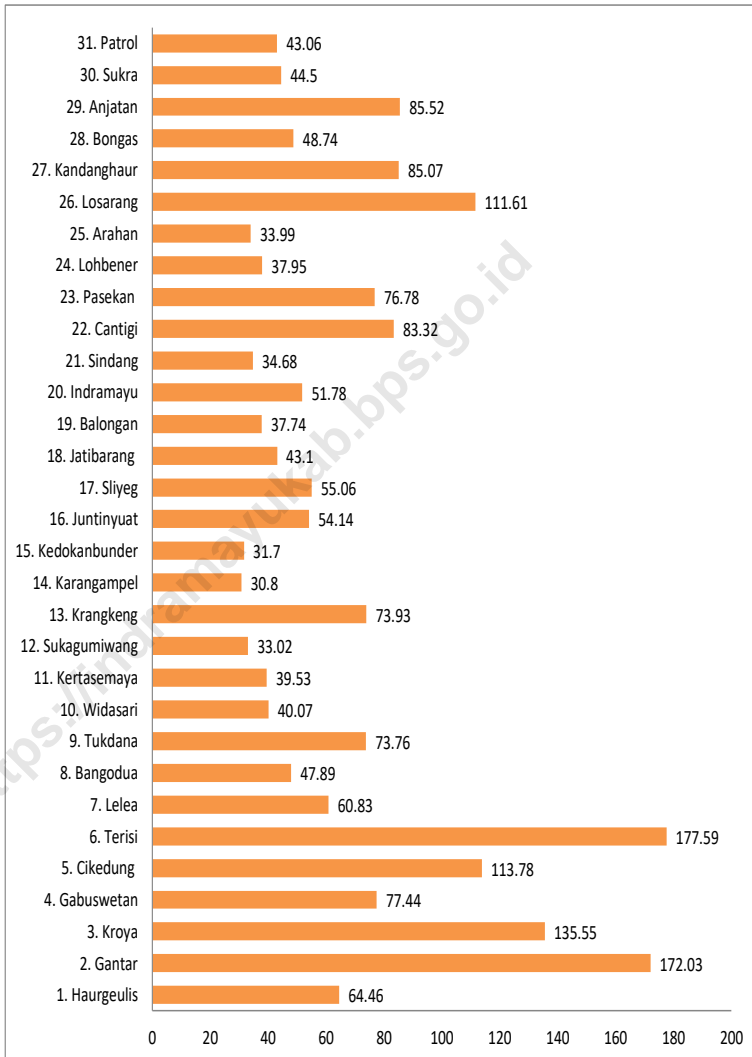
Secara geografis Kabupaten Indramayu terletak pada 107° 52' - 108° 36' Bujur Timur dan 6° 15' - 6° 40' Lintang Selatan. Sedangkan berdasarkan topografinya sebagian besar merupakan dataran atau daerah landai dengan kemiringan tanahnya rata-rata 0 – 2 %. Keadaan ini berpengaruh terhadap drainase, bila curah hujan cukup tinggi, maka di daerah-daerah tertentu akan terjadi genangan air. Kabupaten Indramayu terletak di pesisir utara Pulau Jawa, yang melalui 11 kecamatan dengan 36 desa yang berbatasan langsung dengan laut dengan panjang garis pantai 147 Km.

**1.1 Geographical Situation And Topography**

*Geographically Indramayu Regency lies between 107° 52' - 108° 36' East Longitude and 6° 15' - 6° 40' South Latitude. While its topography most representing sloping area or plain with the mean inclination of its ground 0 – 2 %. This situation have an effect to drainage, if high rainfall occur, hence in certain areas will happened water pond. Indramayu Regency located in north coast area of Java Island and has 11 districts with 36 village verging on direct with sea with coastline length 147 Km.*



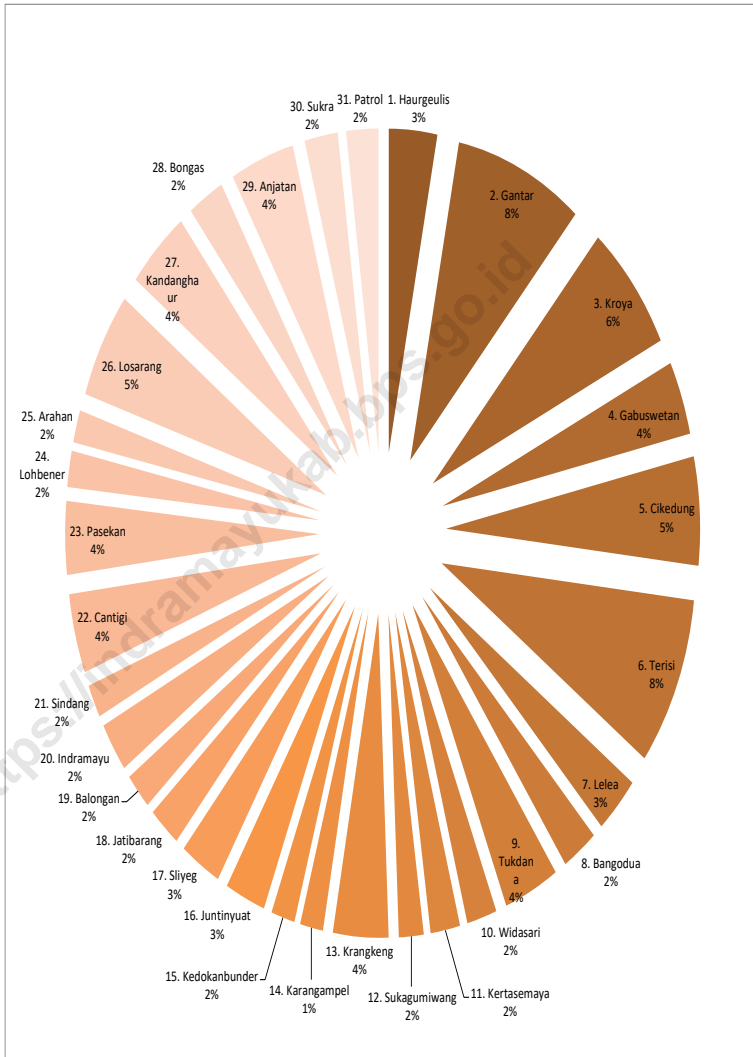
**Gambar 1.1** Luas Daerah menurut Kecamatan (km<sup>2</sup>), 2019  
**Figures 1.1** Area of Subdistrict (km<sup>2</sup>), 2019



Sumber/Source : Badan Perencanaan Pembangunan Daerah Kabupaten Indramayu  
 Regional Development Planning Agency of Indramayu Regency

**Gambar** 1.2  
**Figures**

**Persentase Luas Daerah menurut Kecamatan (%), 2019**  
**Percentage Area of Subdistrict (%) , 2019**



Sumber/Source : Badan Perencanaan Pembangunan Daerah Kabupaten Indramayu  
Regional Development Planning Agency of Indramayu Regency

## 1.1 KEADAAN GEOGRAFI GEOGRAPHY CONDITION

**Tabel** 1.1.1 **Luas Daerah dan Jumlah Pulau Menurut Kecamatan, 2019**  
**Table** 1.1.1 **Total Area and Number of Islands by Subdistrict, 2019**

Kecamatan Subdistrict	Ibukota Kecamatan Capital of Subdistrict	Luas <sup>1</sup> Total Area <sup>1</sup> (km <sup>2</sup> /sq.km)
(1)	(2)	(3)
1. Haurgeulis	Haurgeulis	64,46
2. Gantar	Gantar	172,03
3. Kroya	Kroya	135,55
4. Gabuswetan	Gabuskulon	77,44
5. Cikedung	Cikedung	113,78
6. Terisi	Terisi	177,59
7. Lelea	Lelea	60,83
8. Bangodua	Wanasari	47,89
9. Tukdana	Tukdana	73,76
10. Widasari	Kongsijaya	40,07
11. Kertasemaya	Tulungagung	39,53
12. Sukagumiwang	Sukagumiwang	33,02
13. Krangkeng	Krangkeng	73,93
14. Karangampel	Karangampel	30,80
15. Kedokanbunder	Kedokanbunder	31,70
16. Juntinyuat	Juntikebon	54,14
17. Sliyeg	Sliyeg	55,06
18. Jatibarang	Bulak	43,10
19. Balongan	Baongan	37,74
20. Indramayu	Margadadi	51,78
21. Sindang	Sindang	34,68
22. Cantigi	Panyingkiran Kidul	83,32
23. Pasekan	Pasekan	76,78
24. Lohbener	Lohbener	37,95
25. Arahau	Arahau Lor	33,99
26. Losarang	Jangga	111,61
27. Kandanghaur	Eretanwetan	85,07
28. Bongas	Margamulya	48,74
29. Anjatan	Anjatan	85,52
30. Sukra	Sukra	44,50
31. Patrol	Patrol	43,06
<b>Kabupaten Indramayu Indramayu Regency</b>		<b>2.099,42</b>

Lanjutan Tabel/*Continued Table* 1.1.1

Kecamatan <i>Subdistrict</i>	Persentase terhadap Luas Kabupaten/Kota <sup>1</sup> <i>Percentage to Regency/ Municipality's Area<sup>1</sup></i>	Jumlah Pulau <sup>2</sup> <i>Number of Islands<sup>2</sup></i>
(1)	(5)	(6)
1. Haurgeulis	3,07	-
2. Gantar	8,19	-
3. Kroya	6,46	-
4. Gabuswetan	3,69	-
5. Cikedung	5,42	-
6. Terisi	8,46	-
7. Lelea	2,90	-
8. Bangodua	2,28	-
9. Tukdana	3,51	-
10. Widasari	1,91	-
11. Kertasemaya	1,88	-
12. Sukagumiwang	1,57	-
13. Krangkeng	3,52	-
14. Karangampel	1,47	-
15. Kedokanbunder	1,51	-
16. Juntinyuat	2,58	-
17. Sliyeg	2,62	-
18. Jatibarang	2,05	-
19. Balongan	1,80	-
20. Indramayu	2,47	-
21. Sindang	1,65	-
22. Cantigi	3,97	-
23. Pasekan	3,66	1
24. Lohbener	1,81	-
25. Arahau	1,62	-
26. Losarang	5,32	-
27. Kandanghaur	4,05	-
28. Bongas	2,32	-
29. Anjatan	4,07	-
30. Sukra	2,12	-
31. Patrol	2,05	-
<b>Kabupaten Indramayu <i>Indramayu Regency</i></b>	<b>100,00</b>	<b>1</b>

Catatan/*Note*: <sup>1</sup> Berdasarkan Peraturan Menteri Dalam Negeri Nomor 137 Tahun 2017 tanggal 29 Desember 2017/*Based on Minister of Home Affairs Regulation Number 137/2017, December 29, 2017*

<sup>2</sup> Berdasarkan informasi Kementerian Dalam Negeri Tahun 2018/*Based on information from Ministry of Home Affairs, 2018*

Sumber/*Source*: Kementerian Dalam Negeri/*Ministry of Home Affairs*

**Tabel 1.1.2**      **Tinggi Wilayah dan Jarak ke Ibukota, 2019**  
**Table**              **Altitude and Distance to the Capital, 2019**

Kecamatan Subdistrict	Tinggi Wilayah (mdpl) <sup>1</sup> Altitude (m a.s.l) <sup>1</sup>	Jarak ke Ibukota <sup>2</sup> Distance to the Capital <sup>2</sup>
(1)	(2)	(3)
1. Haurgeulis	26	63
2. Gantar	34	71
3. Kroya	24	48
4. Gabuswetan	13	42
5. Cikedung	12	34
6. Terisi	15	32
7. Lelea	5	16
8. Bangodua	8	28
9. Tukdana	11	24
10. Widasari	8	20
11. Kertasemaya	16	26
12. Sukagumiwang	21	34
13. Krangkeng	7	28
14. Karangampel	8	22
15. Kedokanbunder	9	27
16. Juntinyuat	7	17
17. Sliyeg	19	21
18. Jatibarang	8	17
19. Balongan	1	8
20. Indramayu	4	0
21. Sindang	4	2
22. Cantigi	4	14
23. Pasekan	10	4
24. Lohbener	7	10
25. Araham	5	17
26. Losarang	3	24
27. Kandanghaur	4	33
28. Bongas	7	46
29. Anjatan	13	50
30. Sukra	7	52
31. Patrol	3	59
<b>Kabupaten Indramayu Indramayu Regency</b>	<b>3</b>	<b>0</b>

Sumber/Source :<sup>1</sup> Badan Perencanaan Pembangunan Daerah Kabupaten Indramayu/ Regional Development Planning Agency of Indramayu Regency

<sup>2</sup> BPS, Pendataan Potensi Desa (Podes)/BPS-Statistics Indonesia, Village Potential Data Collecting

## 1.2 KEADAAN IKLIM CLIMATE CONDITION

**Tabel 1.2.1** Banyaknya Hari Hujan dan Curah Hujan, 2019  
**Table** 1.2.1 *Number Of Rainfalls and Rainy Days, 2019*

Kecamatan <i>Subdistrict</i>	Jumlah/Total	
	Hari Hujan <i>Rains Days</i>	Curah Hujan <i>Rainfalls</i> (mm)
(1)	(2)	(3)
1. Haurgeulis	51	906
2. Gantar	45	974
3. Kroya	68	1.056
4. Gabuswetan	76	803
5. Cikedung	53	1.162
6. Terisi	52	1.039
7. Lelea	66	1.028
8. Bangodua	63	843
9. Tukdana	96	862
10. Widasari	62	891
11. Kertasemaya	79	808
12. Sukagumiwang	69	1.130
13. Krangkeng	54	851
14. Karangampel	59	889
15. Kedokanbunder	38	969
16. Juntinyuat	68	900
17. Sliyeg	74	917
18. Jatibarang	67	754
19. Balongan	71	1.101
20. Indramayu	61	989
21. Sindang	61	989
22. Cantigi	61	989
23. Pasekan	61	989
24. Lohbener	61	989
25. Araham	61	989
26. Losarang	59	830
27. Kandanghaur	53	804
28. Bongas	52	817
29. Anjatan	49	786
30. Sukra	54	1.157
31. Patrol	60	1.041
<b>Kabupaten Indramayu <i>Indramayu Regency</i></b>	<b>1.904</b>	<b>29.252</b>

Sumber: Dinas Pertanian Kabupaten Indramayu



# 02

**PEMERINTAHAN  
GOVERNMENT**





**POTRET**  
**PEGAWAI NEGERI**  
**SIPII**  
**KABUPATEN**  
**INDRAMAYU**



Indramayu  
memiliki

**TAHUN 2019**

**11.288**

**orang PNS**

yang tersebar di seluruh  
Dinas, Kecamatan, dan  
Kelurahan di Indramayu

**11.288**

6.687 laki-laki

4.601 perempuan

**7.175** fungsional tertentu

**3.032** fungsional umum,

**1.081** struktural

**PENJELASAN TEKNIS**

1. Pemerintah Kabupaten Indramayu dipimpin oleh Bupati, dibantu oleh Wakil Bupati dan oleh perangkat daerah kabupaten.
2. Perangkat Daerah Kabupaten Indramayu terdiri dari Sekretariat Daerah Kabupaten Indramayu, Badan Daerah, Dinas, Inspektorat, Kecamatan, Kelurahan, Perusahaan daerah, dan Badan Usaha Milik Daerah (BUMD)
3. Dinas Daerah terdiri dari 23 Dinas, yaitu Dinas Pendidikan, Dinas Kesehatan, Dinas Pekerjaan Umum, Dinas Penataan Ruang, Dinas Perumahan dan Kawasan Pemukiman, Dinas Pertanahan dan Pertamanan, Dinas Sosial dan Penanggulangan Kemiskinan, Dinas Tenaga Kerja, Dinas Pemberdayaan Perempuan, Perlindungan Anak, dan Pemberdayaan Masyarakat, Dinas Pengendalian Penduduk dan Keluarga Berencana, Dinas Pangan dan Pertanian, Dinas Lingkungan Hidup dan Kebersihan, Dinas Kependudukan dan Catatan Sipil, Dinas Perhubungan, Dinas Komunikasi dan Informatika, Dinas Koperasi, Usaha Mikro, Kecil dan Menengah, dan Dinas Perdagangan dan Perindustrian, Dinas Penanaman Modal dan Pelayanan Satu Pintu, Dinas Pemuda dan

**TECHNICAL NOTES**

1. *The District Government of Indramayu is led by the Regent, assisted by the Deputy Regent and by the district apparatus.*
2. *The instrument of Indramayu Regency consists The Indramayu Regency Secretariat, Local Agency, Local Offices, The Local Inspectorate, Sub-District Office, Village Office, Local Companies and Local Owned Enterprises.*
3. *The Local Office consists of 23 offices, namely the Education Office, the Health Office, the Public Works Office, the Spatial Planning Office, the Housing and Settlement Area Land and Landscaping office, the Social and Poverty Reduction Office, the Manpower Office, the Women's Empowerment, Child Protection, and Community Empowerment office, the Population Control and Family Planning Office, the Food and Agriculture Office, the Environmental and Sanitary Office, the Population and Civil Registration Office, the Transportation Office, the Communication and Information Office, the Cooperative, Micro, Small and Medium Enterprises Office, the Trade and Industry Office, the Investment and One-Stop Service Office, the Youth and Sports Office, the Culture and Tourism Office, the*

Olahraga, Dinas Kebudayaan dan Pariwisata, Dinas Perpustakaan dan Kearsipan, Dinas Kebakaran dan Penganggulangan Bencana, Satuan Polisi Pamong Praja

*Library and Archives Office, the Fire Disaster Management Office, Civil Office Police Unit*

4. Badan Daerah terdiri dari Badan Perencanaan Pembangunan, Penelitian dan Pengembangan Daerah, Badan Kepegawaian, Pendidikan dan Pelatihan, Badan Pengelolaan Keuangan dan Aset, Badan Pengelolaan Pendapatan daerah, dan Badan Kesatuan Bangsa dan Politik.
  5. Kecamatan di Kabupaten Indramayu berjumlah 31 kecamatan
  6. Kelurahan/desa di Kabupaten Indramayu berjumlah 317 kelurahan/desa
  7. Anggota DPRD dan DPD Kabupaten Indramayu dipilih melalui pemilihan umum (pemilu) dan dilantik dalam masa jabatan lima tahun
  8. Pada tahun 2019 jumlah pns daerah di Kabupaten Indramayu dengan pendidikan DIV/S1/S2/S3 sebanyak 7 331 orang.
4. *The Regional Agency consists of the Regional Development Planning Agency, Research and Development Agency, Personnel, Education and Training Agency, , Financial and Asset Management Agency, Regional Revenue Management Agency, and National and Political Unity Agency.*
  5. *Indramayu Regency has 31 sub districts*
  6. *Kabupaten Indramayu has 317 villages*
  7. *Regional House of Representatives (DPRD) members are elected through a general election and appointed for a five-years membership.*
  8. *In 2019 the number of regional pns in Indramayu Regency with education DIV/S1/S2/S3 as many as 7 331 people.*

**ULASAN**

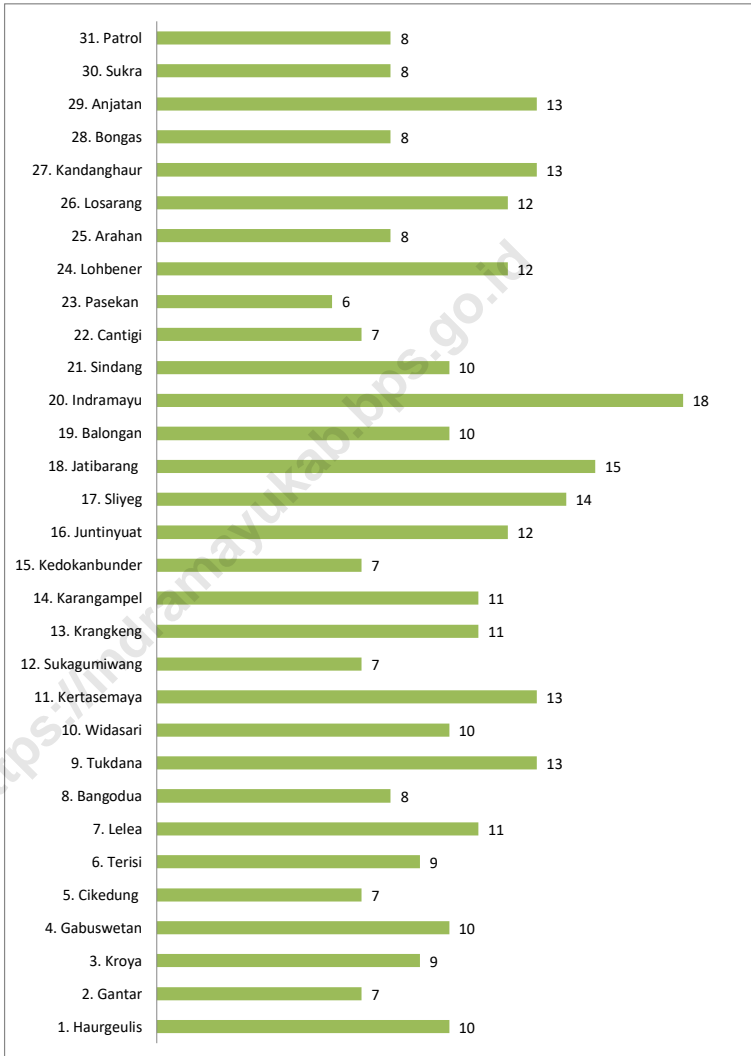
Struktur Organisasi Pemerintah Kabupaten Indramayu terdiri dari 2 Sekretariat, 8 Badan, 23 Dinas, 2 Kantor, 31 Kantor Kecamatan, dan 8 Kantor Kelurahan dengan jumlah pegawai negeri sebanyak 11.288 orang. Jika dilihat dari Golongan Ruang Pegawai Negeri yang berada di Kabupaten Indramayu terdiri dari 7.175 pegawai fungsional tertentu, 3.032 fungsional umum, dan 1.081 menjabat kedudukan struktural.

**DESCRIPTION**

*The structure of Governance Organization of Indramayu Regency consisted of 2 Secretary, 8 Board, 23 Regency Institution, 2 Office, 31 Office of Subdistrict and 8 Office of Special Village. The number of civil organization officer noted as 11.288 people. If seen from its level of rank the number of civil organization officer who work in Regency of Indramayu consisted of 7.175 specifics functional, 3.032 general functional, and 1.081 structural.*

<https://indramayukab.bps.go.id>

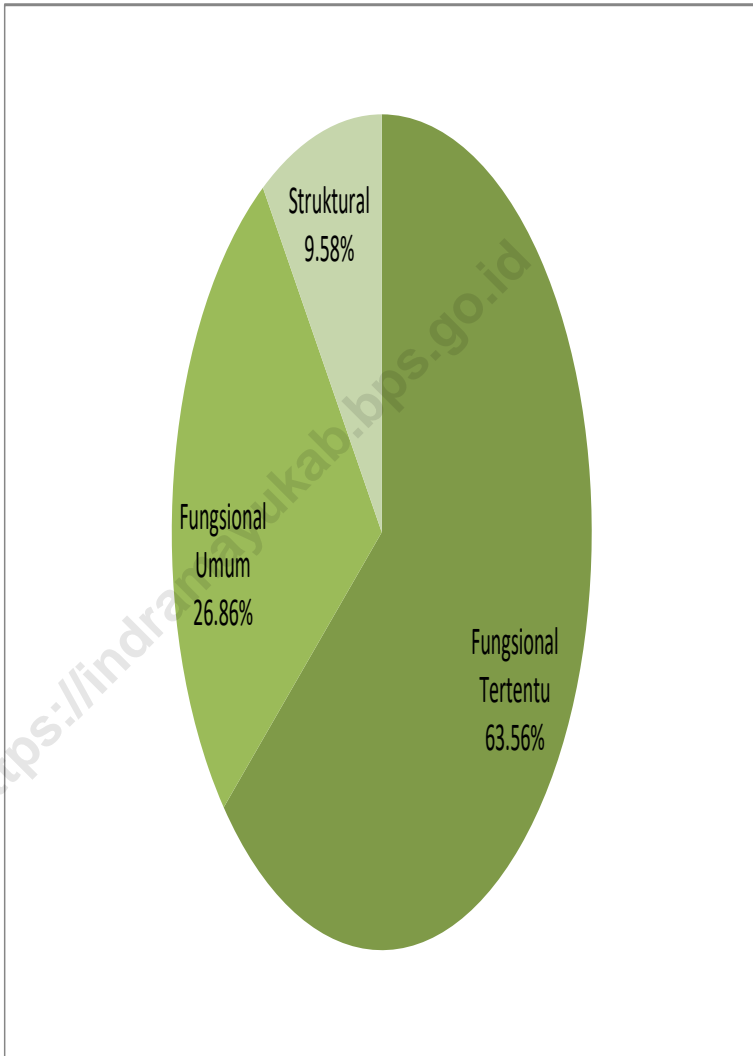
**Gambar 2.1** Jumlah Desa/Kelurahan Menurut Kecamatan, 2019  
**Number of Villages'/Kelurahan by Subdistrict, 2019**



Catatan/Note: <sup>1</sup> Termasuk kelurahan dan Unit Permukiman Transmigrasi (UPT)/Include Transmigration Settlement Unit  
 Sumber/Source: Dinas Pemberdayaan Masyarakat dan Desa Kabupaten Indramayu/ Community nad Village Empowerment Agency of Indramayu Regency

**Gambar** 2.2  
**Figures**

**Persentase Pegawai Negeri Sipil Menurut Jabatan(%), 2019**  
**Percentage of Civil Servants by Occupation (%), 2019**



Sumber/Source: Badan Kepegawaian Daerah Kabupaten Indramayu/ Regional Personnel Agency of Indramayu Regency

## 2.1 WILAYAH ADMINISTRATIF ADMINISTRATIVE AREA

**Tabel**  
**Table** 2.1 Jumlah Desa<sup>1</sup>/Kelurahan Menurut Kecamatan Kecamatan, 2015–2019  
*Number of Villages<sup>1</sup>/Kelurahan by Subdistrict, 2015–2019*

Kecamatan Subdistrict	2015	2016	2017	2018	2019
(1)	(2)	(3)	(4)	(5)	(6)
1. Haurgeulis	10	10	10	10	10
2. Gantar	7	7	7	7	7
3. Kroya	9	9	9	9	9
4. Gabuswetan	10	10	10	10	10
5. Cikedung	7	7	7	7	7
6. Terisi	9	9	9	9	9
7. Lelea	11	11	11	11	11
8. Bangodua	8	8	8	8	8
9. Tukdana	13	13	13	13	13
10. Widasari	10	10	10	10	10
11. Kertasemaya	13	13	13	13	13
12. Sukagumiwang	7	7	7	7	7
13. Krangkeng	11	11	11	11	11
14. Karangampel	11	11	11	11	11
15. Kedokanbunder	7	7	7	7	7
16. Juntinyuat	12	12	12	12	12
17. Sliyeg	14	14	14	14	14
18. Jatibarang	15	15	15	15	15
19. Balongan	10	10	10	10	10
20. Indramayu	18	18	18	18	18
21. Sindang	10	10	10	10	10
22. Cantigi	7	7	7	7	7
23. Pasekan	6	6	6	6	6
24. Lohbener	12	12	12	12	12
25. Arahau	8	8	8	8	8
26. Losarang	12	12	12	12	12
27. Kandanghaur	13	13	13	13	13
28. Bongas	8	8	8	8	8
29. Anjatan	13	13	13	13	13
30. Sukra	8	8	8	8	8
31. Patrol	8	8	8	8	8
<b>Kabupaten Indramayu</b> <i>Indramayu Regency</i>	<b>317</b>	<b>317</b>	<b>317</b>	<b>317</b>	<b>317</b>

Catatan/Note: <sup>1</sup> Termasuk kelurahan dan Unit Permukiman Transmigrasi (UPT)/Include Transmigration Settlement Unit  
 Sumber/Source: Peraturan Kepala Badan Pusat Statistik Nomor 29 Tahun 2018 Tanggal 15 Januari 2018 tentang Perubahan Atas Peraturan Kepala Badan Pusat Statistik Nomor 55 Tahun 2017 tentang Kode dan Nama Wilayah Kerja Statistik Tahun 2017  
*Chief Statistician Regulation Number 29/2018, January 15 2018, as a revision of Chief Statistician Regulation Number 55 of 2017 on Code and Name of Regional Level of Data Collection.*

## 2.2 DEWAN PERWAKILAN RAKYAT DAERAH REGIONAL HOUSE OF REPRESENTATIVE

**Tabel** 2.2.1 **Jumlah Anggota Dewan Perwakilan Rakyat Daerah Menurut Partai Politik dan Jenis Kelamin di Kabupaten Indramayu , 2019**  
*Number of Regional House of Representatives's Members by Political Parties and Sex in Indramayu Regency 2019*

Partai Politik <i>Political Parties</i>	Laki-laki <i>Male</i>	Perempuan <i>Female</i>	Jumlah <i>Total</i>
(1)	(2)	(3)	(4)
Golongan Karya (Golkar)	-	-	22
PDI Perjuangan	-	-	7
PKB	-	-	7
Gerindra	-	-	6
Perindo	-	-	4
Nasdem	-	-	1
Hanura	-	-	1
Keadilan Sejahtera	-	-	2
<b>Kabupaten Indramayu</b>	-	-	<b>50</b>

Sumber/Source: DPRD Kabupaten Indramayu / parliament of Indramayu Regency



## 2.2 SUMBER DAYA MANUSIA HUMAN RESOURCES

**Tabel** 2.2.1 Jumlah Pegawai Negeri Sipil Menurut Jabatan dan Jenis Kelamin, Desember 2018 dan Desember 2019  
**Table** 2.2.1 Number of Civil Servants by Occupation and Sex, Desember 2018 dan Desember 2019

Kecamatan Subdistrict	2018		Jumlah Total
	Laki-laki Male	Perempuan Female	
(1)	(2)	(3)	(4)
Fungsional Tertentu <i>Specific Functional</i>	3 238	3 009	6 247
Fungsional Umum <i>Staf General Functional</i>	2 736	1 220	3 956
<i>Struktural/Structural</i>			
Eselon V/5th Echelon	0	0	0
Eselon IV/4th Echelon	658	227	885
Eselon III/3rd Echelon	178	30	208
Eselon II/2nd Echelon	31	5	36
Eselon I/1st Echelon	0	0	0
<b>Jumlah/Total</b>	<b>6 841</b>	<b>4 491</b>	<b>11 332</b>

Lanjutan Tabel/Continued Table 2.2.1

Kecamatan <i>Subdistrict</i>	2019		Jumlah <i>Total</i>
	Laki-laki <i>Male</i>	Perempuan <i>Female</i>	
(1)	(5)	(6)	(7)
Fungsional Tertentu <i>Specific Functional</i>	3 617	3 558	7 175
Fungsional Umum <i>Staf General Functional</i>	2 241	791	3 032
<i>Struktural/Structural</i>			
Eselon V/5th Echelon	0	0	0
Eselon IV/4th Echelon	632	218	850
Eselon III/3rd Echelon	167	29	196
Eselon II/2nd Echelon	30	5	35
Eselon I/1st Echelon	0	0	0
<b>Jumlah/Total</b>	<b>6 687</b>	<b>4 601</b>	<b>11 288</b>

Sumber/Source: Badan Kepegawaian Daerah Kabupaten Indramayu/ *Regional Personnel Agency of Indramayu Regency*

**Tabel**  
**Table** 2.2.2

**Jumlah Pegawai Negeri Sipil Menurut Tingkat Pendidikan dan Jenis Kelamin Desember 2018 dan Desember 2019**  
**Number of Civil Servants by Educational Level and Sex December 2018 and December 2019**

Tingkat Pendidikan Educational Level	2018		
	Laki-laki Male	Perempuan Female	Jumlah Total
(1)	(2)	(3)	(4)
Sampai dengan SD <i>Up to Primary School</i>	-	-	-
SMP/Sederajat <i>General Vocational Junior High School</i>	-	-	-
SMA/Sederajat <i>General/Vocational Senior High School</i>	-	-	-
Diploma I, II/Akta I, II <i>Diploma I, II/Akta I, II</i>	-	-	-
Diploma III/Akta III/Sarjana Muda <i>Diploma III/Akta III/Bachelor</i>	-	-	-
Tingkat Sarjana/Doktor/Ph.D <i>University Graduates</i>	-	-	-
<b>Jumlah/Total</b>	-	-	-

Lanjutan Tabel/Continued Table 2.2.2

Tingkat Pendidikan <i>Educational Level</i>	2019		
	Laki-laki <i>Male</i>	Perempuan <i>Female</i>	Jumlah <i>Total</i>
(1)	(2)	(3)	(4)
Sampai dengan SD <i>Up to Primary School</i>	10	0	10
SMP/Sederajat <i>General Vocational Junior High School</i>	232	18	250
SMA/Sederajat <i>General/Vocational Senior High School</i>	1 899	1143	3 042
Diploma I, II/Akta I, II <i>Diploma I, II/Akta I, II</i>	203	214	417
Diploma III/Akta III/Sarjana Muda <i>Diploma III/Akta III/Bachelor</i>	43	195	238
Tingkat Sarjana/Doktor/Ph D <i>University Graduates</i>	4 300	3 031	7 331
<b>Jumlah/Total</b>	<b>6 687</b>	<b>4 601</b>	<b>11 288</b>

Sumber/Source: Badan Kepegawaian Daerah Kabupaten Indramayu/ *Regional Personnel Agency of Indramayu Regency*

**Tabel**  
**Table** 2.2.3

**Jumlah Pegawai Negeri Sipil Menurut Tingkat Kepangkatan dan Jenis Kelamin Desember 2018 dan Desember 2019**  
**Number of Civil Servants by Hierarchy and Sex, December 2018 and December 2019**

Pangkat/Golongan/Ruang <i>Hierarchy</i>	2018		
	Laki-laki <i>Male</i>	Perempuan <i>Female</i>	Jumlah <i>Total</i>
(1)	(2)	(3)	(4)
1. I/A (Juru Muda)	0	0	0
2. I/B (Juru Muda Tingkat I)	10	0	10
3. I/C (Juru)	45	6	51
4. I/D (Juru Tingkat I)	8	0	8
<b>Golongan I/Range I</b>			
5. II/A (Pengatur Muda)	130	16	146
6. II/B (Pengatur Muda Tingkat I)	237	29	266
7. II/C (Pengatur)	956	351	1 307
8. II/D (Pengatur Tingkat I)	174	74	248
<b>Golongan II/Range II</b>			
9. III/A (Penata Muda)	678	447	1 125
10. III/B (Penata Muda Tingkat I)	818	938	1 756
11. III/C (Penata)	611	515	1 126
12. III/D (Penata Tingkat I)	826	439	1 265
<b>Golongan III/Range III</b>			
13. IV/A (Pembina)	1 062	610	1 672
14. IV/B (Pembina Tingkat I)	1 234	1 059	2 293
15. IV/C (Pembina Utama Muda)	50	7	57
16. IV/D (Pembina Utama Madya)	2	0	2
17. IV/E (Pembina Utama)	0	0	0
<b>Golongan IV/Range IV</b>			
<b>Jumlah/Total</b>	<b>6 841</b>	<b>4 491</b>	<b>11 332</b>

Lanjutan Tabel/Continued Table 2.2.3

Pangkat/Golongan/Ruang Hierarchy	2019		
	Laki-laki Male	Perempuan Female	Jumlah Total
(1)	(5)	(6)	(7)
1. I/A (Juru Muda)	0	0	0
2. I/B (Juru Muda Tingkat I)	7	0	7
3. I/C (Juru)	37	3	40
4. I/D (Juru Tingkat I)	11	1	12
<b>Golongan I/Range I</b>	55	4	59
5. II/A (Pengatur Muda)	112	14	126
6. II/B (Pengatur Muda Tingkat I)	211	26	237
7. II/C (Pengatur)	818	354	1 172
8. II/D (Pengatur Tingkat I)	298	125	423
<b>Golongan II/Range II</b>	1 439	519	1 958
9. III/A (Penata Muda)	627	496	1 123
10. III/B (Penata Muda Tingkat I)	925	1 002	1 927
11. III/C (Penata)	636	552	1 188
12. III/D (Penata Tingkat I)	773	429	1 202
<b>Golongan III/Range III</b>	2 961	2 479	5 440
13. IV/A (Pembina)	973	530	1 503
14. IV/B (Pembina Tingkat I)	1 203	1 061	2 264
15. IV/C (Pembina Utama Muda)	53	8	61
16. IV/D (Pembina Utama Madya)	3	0	3
17. IV/E (Pembina Utama)	0	0	0
<b>Golongan IV/Range IV</b>	2 232	1 599	3 831
<b>Jumlah/Total</b>	6 687	4 601	11 288

Sumber/Source: Badan Kepegawaian Daerah Kabupaten Indramayu/ Regional Personnel Agency of Indramayu Regency

## 2.4 KEUANGAN PEMERINTAH GOVERNMENT FINANCE

**Tabel 2.4.1** Realisasi Pendapatan Pemerintah Kabupaten Indramayu Menurut Jenis Pendapatan (ribu rupiah), 2016–2018  
*Actual Indramayu Regency Government Revenues by Kind of Revenues (thousand rupiahs), 2016–2018*

Jenis Pendapatan/ <i>Kind of Revenues</i>	2016	2017
(1)	(2)	(3)
<b>1. Pendapatan Asli Daerah (PAD)/<i>Regional Revenue</i></b>	265 710 573	577 594 397
1.1 Pajak Daerah/ <i>Regional Tax</i>	85 466 841	92 222 298
1.2 Retribusi Daerah/ <i>Regional Retribution</i>	24 195 094	24 613 204
1.3 Hasil Perusahaan Milik Daerah dan Pengelolaan Kekayaan Daerah yang Dipisahkan/ <i>Regional-Owned Company Revenue and Separated Management of Regional Wealth</i>	9 117 982	10 001 503
1.4 Lain-lain PAD yang Sah/ <i>Other Regional Revenue</i>	232 397 497	444 757 374
<b>2. Dana Perimbangan/<i>Balance Funds</i></b>	2 066 809 590	1 969 934 788
2.1 Bagi Hasil Pajak/ <i>Tax Sharing Revenue</i>	217 067 234	38 405 556
2.2 Bagi Hasil Bukan Pajak/Sumber Daya Alam/ <i>Non-Tax Sharing Revenue/Natural Resources</i>		
2.3 Dana Alokasi Umum/ <i>General Allocation Fund</i>	1 393 868 530	1 369 382 742
2.4 Dana Alokasi Khusus/ <i>Special Allocation Fund</i>	455 873 826	419 600 176
<b>3. Lain-lain Pendapatan yang Sah/<i>Other Revenue</i></b>	854 284 235	732 694 277
3.1 Pendapatan Hibah/ <i>Grant</i>	9 000 000	9 000 000
3.2 Dana Darurat/ <i>Emergency Fund</i>	0	0
3.3 Dana Bagi Hasil Pajak dari Provinsi dan Pemerintah Daerah Lainnya/ <i>Tax Sharing Revenue from Provincial and Other Regional Governments</i>	181 426 775	203 673 140
3.4 Dana Penyesuaian dan Otonomi Daerah/ <i>Regional Adjustment and Autonomy Fund</i>	0	0
3.5 Bantuan Keuangan dari Provinsi atau Pemerintah Daerah Lainnya/ <i>Financial Assistance from Provincial or Other Regional Governments</i>	270 915 115	244 747 940
3.6 Lainnya/ <i>Others</i>	209 945 904	267 773 197
<b>Jumlah/<i>Total</i></b>	<b>2 879 822 766</b>	<b>3 280 223 444</b>

Lanjutan Tabel/*Continued Table 2.4.1*

Jenis Pendapatan/ <i>Kind of Revenues</i>	2018
(1)	(4)
<b>1. Pendapatan Asli Daerah (PAD)/<i>Regional Revenue</i></b>	399 793 938
1.1 Pajak Daerah/ <i>Regional Tax</i>	89 586 550
1.2 Retribusi Daerah/ <i>Regional Retribution</i>	35 015 304
1.3 Hasil Perusahaan Milik Daerah dan Pengelolaan Kekayaan Daerah yang Dipisahkan/ <i>Regional-Owned Company Revenue and Separated Management of Regional Wealth</i>	10 030 000
1.4 Lain-lain PAD yang Sah/ <i>Other Regional Revenue</i>	265 162 084
<b>2. Dana Perimbangan/<i>Balance Funds</i></b>	2 016 003 169
2.1 Bagi Hasil Pajak/ <i>Tax Sharing Revenue</i>	193 395 922
2.2 Bagi Hasil Bukan Pajak/Sumber Daya Alam/ <i>Non-Tax Sharing Revenue/Natural Resources</i>	
2.3 Dana Alokasi Umum/ <i>General Allocation Fund</i>	1 371 769 51
2.4 Dana Alokasi Khusus/ <i>Special Allocation Fund</i>	450 837 296
<b>3. Lain-lain Pendapatan yang Sah/<i>Other Revenue</i></b>	758 003 488
3.1 Pendapatan Hibah/ <i>Grant</i>	187 377 200
3.2 Dana Darurat/ <i>Emergency Fund</i>	0
3.3 Dana Bagi Hasil Pajak dari Provinsi dan Pemerintah Daerah Lainnya/ <i>Tax Sharing Revenue from Provincial and Other Regional Governments</i>	224 704 114
3.4 Dana Penyesuaian dan Otonomi Daerah/ <i>Regional Adjustment and Autonomy Fund</i>	0
3.5 Bantuan Keuangan dari Provinsi atau Pemerintah Daerah Lainnya/ <i>Financial Assistance from Provincial or Other Regional Governments</i>	0
3.6 Lainnya/ <i>Others</i>	310 922 174
<b>Jumlah/<i>Total</i></b>	<b>3 173 800 595</b>

Catatan/*Note*: ...Sumber/*Source*: Badan Keuangan Daerah Kabupaten Indramayu/*Personal Financial of Indramayu Regency*



**Tabel**  
**Table 2.4.2****Realisasi Belanja Pemerintah Kabupaten Indramayu  
Menurut Jenis Belanja (ribu rupiah), 2016–2018  
Actual Indramayu Regency Government Expenditures by  
Kind of Expenditures (thousand rupiahs), 2016–2018**

Jenis Pendapatan Kind of Revenues	2016	2017
(1)	(2)	(3)
<b>1. Belanja Tidak Langsung/Indirect Expenditures</b>	1 570 258 837	1 700 060 532
1.1 Belanja Pegawai/Personnel Expenditures	1 248 631 768	1 206 778 691
1.2 Belanja Bunga/Interest Expenditures	0	0
1.3 Belanja Subsidi/Subsidies Expenditures	0	0
1.4 Belanja Hibah/Grant Expenditures	65 665 258	41 839 063
1.5 Belanja Bantuan Sosial/Social Aid Expenditures	0	32 300
1.6 Belanja Bagi Hasil/Sharing Fund Expenditure	7 859 267	10 916 390
1.7 Belanja Bantuan Keuangan/Financial Aids Expenditures	247 513 745	440 494 089
1.8 Belanja Tidak Terduga/Unpredicted Expenditures	588 798	0
<b>2. Belanja Langsung/Direct Expenditures</b>	1 301 746 094	1 604 413 623
2.1 Belanja Pegawai/Personnel Expenditures	73 421 599	103 509 994
2.2 Belanja Barang dan Jasa/Goods and Services Expenditures	514 376 471	724 813 471
2.3 Belanja Modal/Capital Expenditure	713 948 024	776 090 158
<b>Jumlah/Total</b>	<b>2 872 044 931</b>	<b>3 304 474 156</b>

Lanjutan Tabel/*Continued Table 2.4.2*

<b>Jenis Pendapatan</b> <i>Kind of Revenues</i>	<b>2018</b>
(1)	(4)
<b>1. Belanja Tidak Langsung/<i>Indirect Expenditures</i></b>	1 728 381 973
1.1 Belanja Pegawai/ <i>Personnel Expenditures</i>	1 193 023 899
1.2 Belanja Bunga/ <i>Interest Expenditures</i>	0
1.3 Belanja Subsidi/ <i>Subsidies Expenditures</i>	0
1.4 Belanja Hibah/ <i>Grant Expenditures</i>	49 434 800
1.5 Belanja Bantuan Sosial/ <i>Social Aid Expenditures</i>	0
1.6 Belanja Bagi Hasil/ <i>Sharing Fund Expenditure</i>	12 510 644
1.7 Belanja Bantuan Keuangan/ <i>Financial Aids Expenditures</i>	472 412 630
1.8 Belanja Tidak Terduga/ <i>Unpredicted Expenditures</i>	1 000 000
<b>2. Belanja Langsung/<i>Direct Expenditures</i></b>	1 420 418 622
2.1 Belanja Pegawai/ <i>Personnel Expenditures</i>	109 058 624
2.2 Belanja Barang dan Jasa/ <i>Goods and Services Expenditures</i>	716 163 987
2.3 Belanja Modal/ <i>Capital Expenditure</i>	595 196 009
<b>Jumlah/Total</b>	<b>3 148 800 595</b>

Catatan/*Note*: ...Sumber/*Source*: Badan Keuangan Daerah Kabupaten Indramayu/*Personal Financial of Indramayu Regency*



# 03

## **PENDUDUK DAN KETENAGAKERJAAN** ***POPULATION AND EMPLOYMENT***

tahun **2018**  
**1,72**  
juta jiwa

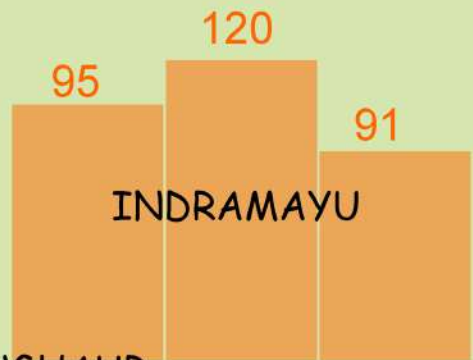


tahun **2019**  
**1,73**  
juta jiwa

Dari tahun **2018** penduduk Kabupaten Indramayu telah meningkat sebanyak **0,01** juta jiwa

Sumber : Hasil Proyeksi

**3** Kecamatan dengan jumlah penduduk terbesar (ribu penduduk)



KANDANGHAUR

HAURGEULIS

Sumber : Disdukcapil Indramayu



**PENJELASAN TEKNIS**

**TECHNICAL NOTES**

1. Sumber utama data kependudukan adalah sensus penduduk yang dilaksanakan setiap sepuluh tahun sekali. Sensus penduduk telah dilaksanakan sebanyak enam kali sejak Indonesia merdeka, yaitu tahun 1961, 1971, 1980, 1990, 2000, dan 2010.

Di dalam sensus penduduk, pencacahan dilakukan terhadap seluruh penduduk yang berdomisili di wilayah teritorial Indonesia termasuk warga negara asing kecuali anggota korps diplomatik negara sahabat beserta keluarganya.

Metode pengumpulan data dalam sensus dilakukan dengan wawancara antara petugas sensus dengan responden dan juga melalui e-census. Pencatatan penduduk menggunakan konsep usual residence, yaitu konsep di mana penduduk biasa bertempat tinggal. Bagi penduduk yang bertempat tinggal tetap dicacah di mana mereka biasa tinggal, sedangkan untuk penduduk yang tidak bertempat tinggal tetap dicacah di tempat di mana mereka ditemukan petugas sensus pada malam 'Hari Sensus'. Termasuk penduduk yang tidak bertempat tinggal tetap adalah tuna wisma, awak kapal berbendera Indonesia, penghuni perahu/rumah apung,

1. *The main source of demographic data is population census, which is conducted every ten years. Population Census has been conducted six times since Indonesia's independence: 1961, 1971, 1980, 1990, 2000, and 2010. The population census enumerates all residents who domicile in the entire territory of Indonesia including foreign citizens except the diplomatic corps members and their families. The method of data collection in a population census involves interviewing respondents. Enumeration of the population uses the concept of "usual residence", which is the concept of "places where people usually live". De jure was applied to the permanent residents, while de facto was applied to non-permanent residents. The permanent residents were enumerated in place where they normally live, the non-permanent residents were enumerated where they were found by the enumerators, on the night of 'Census Date'. The non permanent residents include homeless people, ship crew, boat people, remote area community, and internally displaced persons. Those who had permanent residence and had been travelling away from their home for six months or more were not enumerated in their permanent*

masyarakat terpencil/terasing, dan pengungsi. Bagi mereka yang mempunyai tempat tinggal tetap dan sedang bepergian ke luar wilayah lebih dari enam bulan, tidak dicacah di tempat tinggalnya, tetapi dicacah di tempat tujuannya.

1. **Penduduk Indonesia** adalah semua orang yang berdomisili di wilayah teritorial Indonesia selama 6 bulan atau lebih dan atau mereka yang berdomisili kurang dari 6 bulan tetapi bertujuan menetap.
2. **Laju pertumbuhan penduduk** adalah angka yang menunjukkan persentase penambahan penduduk dalam jangka waktu tertentu.
3. **Kepadatan penduduk** adalah rasio banyaknya penduduk per kilometer persegi.
4. **Rasio jenis kelamin** adalah perbandingan antara penduduk laki-laki dan penduduk perempuan pada suatu wilayah dan waktu tertentu. Biasanya dinyatakan dengan banyaknya penduduk laki-laki untuk 100 penduduk perempuan.

*place, but in the place where they were during the census.*

1. **The population of Indonesia** are all residents of the entire territory of Indonesia who have stayed for six months or longer, and those who intended to stay more than six months even though their length of stay is less than six months.
2. **The growth rate of population** is the number that show percentage of population growth within a specified period.
3. **Population density** is ratio of population per square kilometer.
4. **Sex ratio** is the ratio of males population to females population in a given area and time, usually expressed as the number of males for every 100 females.

**ULASAN****DESCRIPTION****Kependudukan**

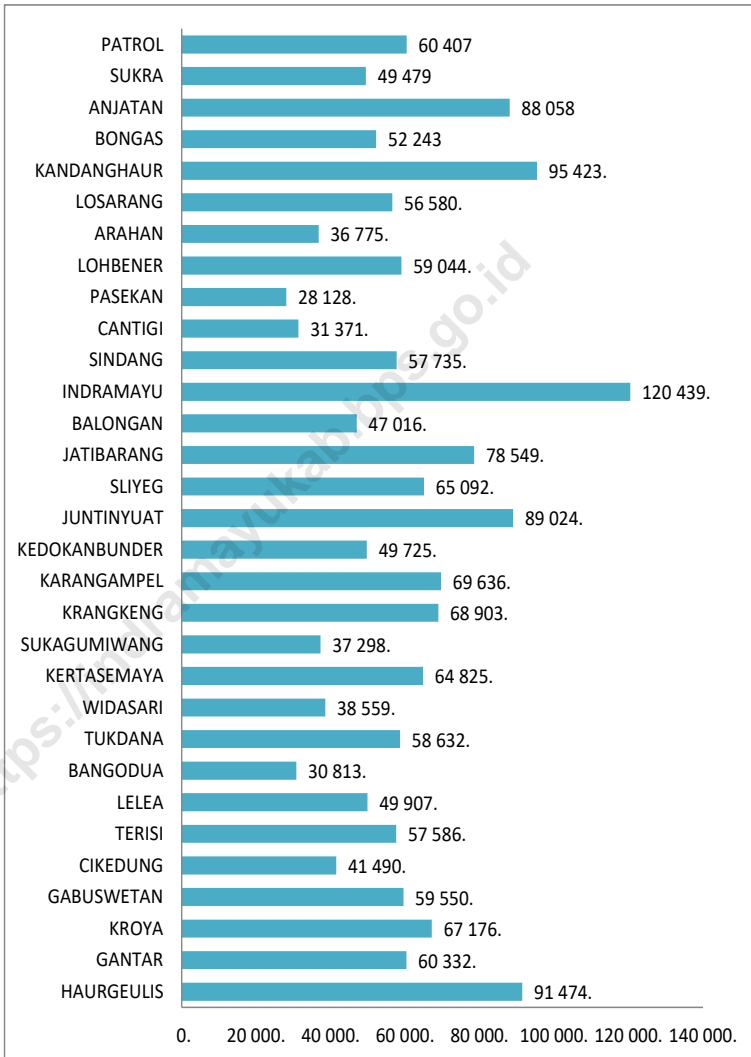
Penduduk Kabupaten Indramayu berdasarkan data dari Dinas Kependudukan dan Catatan Sipil Kabupaten Indramayu tahun 2019 sebanyak 1.861.269 jiwa yang terdiri atas 936.516 jiwa penduduk laki-laki dan 924.573 jiwa penduduk perempuan. Sedangkan dari data proyeksi penduduk tahun 2019 sebanyak 1.728.496 jiwa yang terdiri atas 890.102 jiwa penduduk laki-laki dan 838.367 jiwa penduduk perempuan.

**Population**

*Indramayu Regency population based Population and Civil Registration Agency Indramayu on population projections in 2019 were 1.861.269 people consisting of 936.516 inhabitants of the male and 924.573 female population people. Beside that, based on population projections in 2019 were 1.728.496 people consisting of 890.102 inhabitants of the male and 838.367 female population people.*



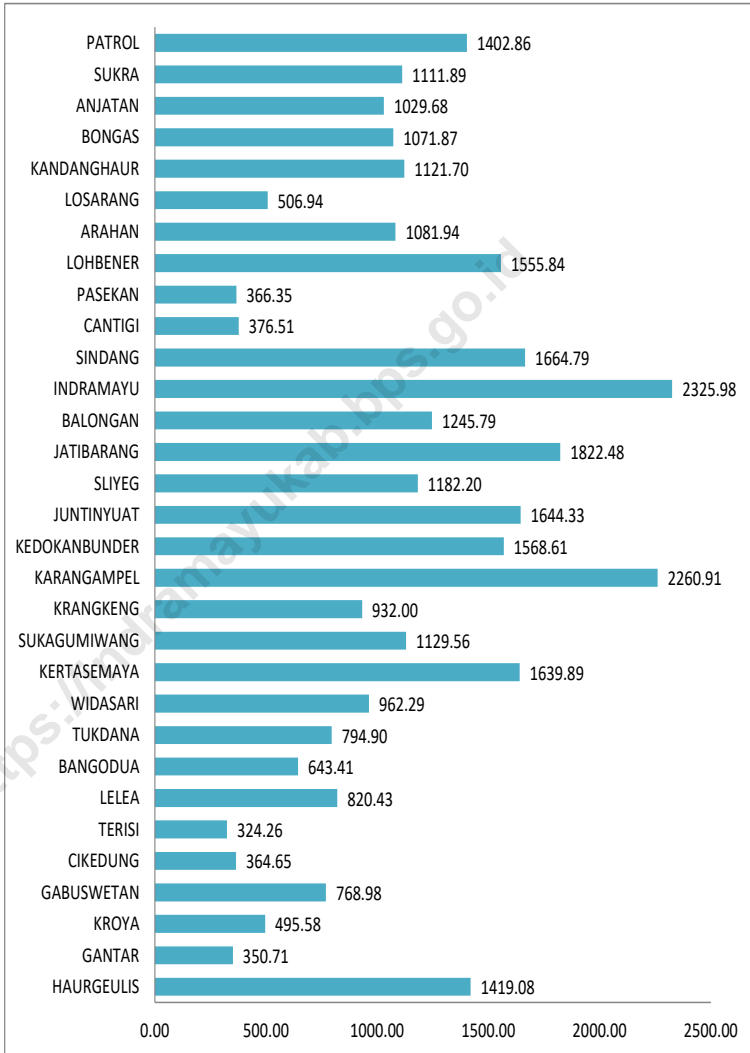
**Gambar 3.1** Jumlah Penduduk menurut Kecamatan, 2019  
**Figures 3.1** Population by Subdistrict , 2019



Sumber/Source : Dinas Kependudukan dan Pencatatan Sipil Kabupaten Indramayu /Population and Civil Registration Agency Indramayu

**Gambar** 3.2  
**Figures**

**Kepadatan Penduduk per km<sup>2</sup> menurut Kecamatan, 2019**  
**Population density per sq.km by Subdistrict, 2019**



Sumber/Source: Dinas Kependudukan dan Pencatatan Sipil Kabupaten Indramayu /Population and Civil Registration Agency Indramayu

**Tabel 3.1**  
**Table**

**Penduduk, Laju Pertumbuhan Penduduk per Tahun, Distribusi Persentase Penduduk, Kepadatan Penduduk, Rasio Jenis Kelamin Penduduk Menurut Kecamatan, 2019**  
**Population, Annual Population Growth Rate, Percentage Distribution of Population, Population Density, and Population Sex Ratio by Subdistrict, 2019**

Kecamatan Subdistrict	Penduduk (ribu) Population (thousand)	Laju Pertumbuhan Penduduk per Tahun 2018–2019 Annual Population Growth Rate (%) 2018–2019
(1)	(2)	(3)
1 Haurgeulis	91 474	(0,74)
2 Gantar	60 332	(3,40)
3 Kroya	67 176	0,74
4 Gabuswetan	59 550	0,42
5 Cikedung	41 490	0,63
6 Terisi	57 586	(0,22)
7 Lelea	49 907	1,76
8 Bangodua	30 813	1,29
9 Tukdana	58 632	0,70
10 Widasari	38 559	1,55
11 Kertasemaya	64 825	0,29
12 Sukagumiwang	37 298	0,29
13 Krangkeng	68 903	1,10
14 Karangampel	69 636	1,49
15 Kedokanbunder	49 725	(1,48)
16 Juntinyuat	89 024	1,23
17 Sliyeg	65 092	1,29
18 Jatibarang	78 549	0,38
19 Balongan	47 016	0,92
20 Indramayu	120 439	2,35
21 Sindang	57 735	0,35
22 Cantigi	31 371	0,81
23 Pasekan	28 128	1,52
24 Lohbener	59 044	(0,51)
25 Arahan	36 775	(1,78)
26 Losarang	56 580	0,04
27 Kandanghaur	95 423	0,48
28 Bongas	52 243	0,16
29 Anjatan	88 058	(0,30)
30 Sukra	49 479	(1,84)
31 Patrol	60 407	(0,85)
<b>Kabupaten Indramayu Indramayu Regency</b>	<b>1 861 269</b>	<b>0,20</b>
Hasil Registrasi/Registration Result	1 861 269	0,20
Hasil Proyeksi <sup>1</sup> /Projection Result	1 728, 69	0,54

Lanjutan Tabel/*Continued Table 3.1*

Kecamatan <i>Subdistrict</i>	Persentase Penduduk <i>Percentage of Total Population</i>	Kepadatan Penduduk per km <sup>2</sup> <i>Population Density per sq.km</i>
(1)	(7)	(8)
1. Haurgeulis	4,91	1 419,08
2. Gantar	3,24	350,71
3. Kroya	3,61	495,58
4. Gabuswetan	3,20	768,98
5. Cikedung	2,23	364,65
6. Terisi	3,09	324,26
7. Lelea	2,68	820,43
8. Bangodua	1,66	643,41
9. Tukdana	3,15	794,90
10. Widasari	2,07	962,29
11. Kertasemaya	3,48	1 639,89
12. Sukagumiwang	2,00	1 129,56
13. Krangkeng	3,70	932,00
14. Karangampel	3,74	2 260,91
15. Kedokanbunder	2,67	1 568,61
16. Juntinyuat	4,78	1 644,33
17. Sliyeg	3,50	1 182,20
18. Jatibarang	4,22	1 822,48
19. Balongan	2,53	1 245,79
20. Indramayu	6,47	2 325,98
21. Sindang	3,10	1 664,79
22. Cantigi	1,69	376,51
23. Pasekan	1,51	366,35
24. Lohbener	3,17	1 555,84
25. Arahau	1,98	1 081,94
26. Losarang	3,04	506,94
27. Kandanghaur	5,13	1 121,70
28. Bongas	2,81	1 071,87
29. Anjatan	4,73	1 029,68
30. Sukra	2,66	1 111,89
31. Patrol	3,25	1 402,86
<b>Kabupaten Indramayu</b> <i>Indramayu Regency</i>	<b>100,00</b>	<b>886,56</b>
Hasil Registrasi/ <i>Registration Result</i>	<b>100,00</b>	<b>886,56</b>
Hasil Proyeksi <sup>1</sup> / <i>Projection Result</i>	<b>100,00</b>	<b>823,31</b>

Lanjutan Tabel/Continued Table 3.1

Kecamatan Subdistrict	Rasio Jenis Kelamin Population Sex Ratio
(1)	(11)
1. Haurgeulis	103
2. Gantar	102
3. Kroya	103
4. Gabuswetan	100
5. Cikedung	99
6. Terisi	103
7. Lelea	99
8. Bangodua	101
9. Tukdana	99
10. Widasari	102
11. Kertasemaya	101
12. Sukagumiwang	100
13. Krangkeng	102
14. Karangampel	101
15. Kedokanbunder	102
16. Juntinyuat	101
17. Sliyeg	100
18. Jatibarang	101
19. Balongan	100
20. Indramayu	101
21. Sindang	102
22. Cantigi	103
23. Pasekan	106
24. Lohbener	102
25. Arahan	103
26. Losarang	102
27. Kandanghaur	103
28. Bongas	100
29. Anjatan	101
30. Sukra	100
31. Patrol	101
<b>Kabupaten Indramayu</b> <i>Indramayu Regency</i>	<b>101</b>
Hasil Registrasi/Registration Result	<b>101</b>
Hasil Proyeksi <sup>1</sup> /Projection Result	<b>106</b>

Catatan/Note: <sup>1</sup> Data dari Hasil Proyeksi Penduduk Indonesia 2015–2045 (Pertengahan tahun/Juni)/Data from the result of Indonesia Population Projection 2015–2045 (mid year/June)

Sumber/Source: Dinas Kependudukan dan Pencatatan Sipil Kabupaten Indramayu /Population and Civil Registration Agency Indramayu

**Tabel 3.1.2 Penduduk Kabupaten Indramayu Tahun 2010-2019**  
**Table Total Population In Indramayu Regency 2010-2019**

Tahun Years	Laki-Laki Male	Perempuan Female	Jumlah Total
(1)	(2)	(3)	(4)
2010	846 983	789 041	1 645 024
2011	856 704	802 415	1 645 119
2012	856 500	806 897	1 663 397
2013	861 417	811 266	1 672 683
2014	866 107	815 915	1 682 022
2015	870 902	820 484	1 691 386
2016	875 815	825 000	1 700 815
2017	880 619	829 375	1 709 994
2018	885 221	833 966	1 719 187
<b>2019</b>	<b>890 102</b>	<b>838 367</b>	<b>1 728 469</b>

Sumber/Source: Badan Pusat Statistik Kabupaten Indramayu / BPS-Statistics of Indramayu Regency

**Tabel 3.1.3 Penduduk Kabupaten Indramayu Menurut Kelompok Umur dan Jenis Kelamin Tahun 2019**  
**Table 3.1.3 Number Of Population By Age Classification and Gender 2019**

Tahun Years	PENDUDUK		
	Laki-Laki Male	Perempuan Female	Jumlah Total
(1)	(2)	(3)	(4)
0 - 4	68 094	64 627	132 721
5 - 9	71 065	66 197	137 262
10 - 14	75 835	70 268	146 103
15 - 19	77 758	63 360	141 118
20 - 24	69 828	53 896	123 724
25 - 29	67 100	58 915	126 015
30 - 34	65 585	61 313	126 898
35 - 39	68 196	63 824	132 020
40 - 44	65 109	64 319	129 428
45 - 49	62 744	62 089	124 833
50 - 54	57 781	57 625	115 406
55 - 59	48 140	47 679	95 819
60 - 64	40 208	40 595	80 803
65 - 69	24 300	26 077	50 377
70 - 74	15 148	18 211	33 359
75 +	13 211	19 372	32 583
<b>Tahun 2019</b>	<b>890 102</b>	<b>838 367</b>	<b>1 728 469</b>

Sumber/Source: Badan Pusat Statistik Kabupaten Indramayu / BPS-Statistics of Indramayu Regency

### 3.2 KETENAGAKERJAAN EMPLOYMENT

**Tabel 3.2.1** Penduduk Usia 15 Tahun Keatas Menurut Kegiatan Seminggu yang Lalu di Kabupaten Indramayu Tahun 2019  
*Population 15 Years of Age and Over By The Type of Activity During the Previous Week in Indramayu Regency 2019*

Uraian	Jenis Kelamin/Sex		
	Laki-Laki <i>Male</i>	Perempuan <i>Female</i>	Jumlah <i>Total</i>
(1)	(2)	(3)	(4)
<b>Angkatan Kerja</b> <i>Economically Active</i>	571 567	320 793	892 360
Bekerja/ <i>Working</i>	525 208	293 241	818 449
Pengangguran Terbuka <i>Unemployment</i>	46 359	27 552	73 911
<b>Bukan Angkatan Kerja</b> <i>Economically Inactive</i>	104 619	317 421	422 040
Sekolah/ <i>Attending School</i>	50 962	33 464	84 426
Mengurus Rumah Tangga <i>Housekeeping</i>	24 305	262 509	286 814
Lainnya/ <i>Others</i>	29 352	21 448	50 800
<b>Jumlah/Total</b>	<b>676 186</b>	<b>638 214</b>	<b>1 314 400</b>

Catatan/Note:

Sumber/Source: BPS, Survei Angkatan Kerja Nasional (Sakernas) Agustus/BPS-Statistics Indonesia, August National Labor Force Survey



**Tabel**  
**Table** 3.2.2

**Penduduk Berumur 15 Tahun ke Atas Menurut Pendidikan Tertinggi yang Ditamatkan dan Jenis Kegiatan Selama Seminggu yang Lalu di Kabupaten Indramayu, 2019**  
*Population 15 Years of Age and Over by Educational Attainment and Type of Activity During the Previous Week in Indramayu Regency, 2019*

Pendidikan Tertinggi yang Ditamatkan <sup>1</sup> <i>Educational Attainment<sup>1</sup></i>	Angkatan Kerja/ <i>Economically Active</i>			Persentase Bekerja terhadap Angkatan Kerja <i>Percentage of Working to Economically Active</i>
	Bekerja <i>Working</i>	Pengangguran <sup>2</sup> <i>Unemployment<sup>2</sup></i>	Jumlah Angkatan Kerja <i>Total of Economically Active</i>	
(1)	(2)	(3)	(4)	(5)
0	476 537	20 460	496 997	95,88
1	132 823	14 657	147 480	90,06
2	170 875	34 751	205 626	83,10
3	38 214	4 043	42 257	90,43
<b>Jumlah/Total</b>	818 449	73 911	892 360	91,72

- Catatan/Note:
- <sup>1</sup> 0. ≤ Sekolah Dasar (SD)/≤ *Primary School*  
1. Sekolah Menengah Pertama/*Junior High School*  
2. Sekolah Menengah Atas/*Senior High School*  
3. Perguruan Tinggi/*Collage*
  - <sup>2</sup> 1. Mencari pekerjaan/*Looking for work*  
2. Mempersiapkan usaha/*Establishing a new business/firm*  
3. Merasa tidak mungkin mendapat pekerjaan/*Hopeless of job*  
4. Sudah punya pekerjaan tetapi belum mulai bekerja/*Have a job in future start*

Sumber/Source: BPS, Survei Angkatan Kerja Nasional (Sakernas) Agustus/BPS-Statistics Indonesia, August National Labor Force Survey

Lanjutan Tabel/*Continued Table 3.2.2*

<b>Pendidikan Tertinggi yang Ditamatkan<sup>1</sup></b> <i>Educational Attainment<sup>1</sup></i>	<b>Bukan Angkatan Kerja</b> <i>Not Economically Active</i>	<b>Jumlah Total</b>	<b>Persentase Angkatan Kerja terhadap Penduduk Usia Kerja</b> <i>Percentage of Economically Active to Working Age Population</i>
(1)	(6)	(7)	(8)
0	234 871	731 868	67,91
1	129 723	277 203	53,20
2	51 470	257 096	79,98
3	5 976	48 233	87,61
<b>Jumlah/Total</b>	422 040	1 314 400	67,89

Catatan/Note: <sup>1</sup> 0. ≤ Sekolah Dasar (SD)/≤ *Primary School*  
 1. Sekolah Menengah Pertama/*Junior High School*  
 2. Sekolah Menengah Atas/*Senior High School*  
 3. Perguruan Tinggi/*Collage*  
<sup>2</sup> 1. Mencari pekerjaan/*Looking for work*  
 2. Mempersiapkan usaha/*Establishing a new business/firm*  
 3. Merasa tidak mungkin mendapat pekerjaan/*Hopeless of job*  
 4. Sudah punya pekerjaan tetapi belum mulai bekerja/*Have a job in future start*

Sumber/Source: BPS, Survei Angkatan Kerja Nasional (Sakernas) Agustus/BPS-Statistics Indonesia, August National Labor Force Survey

**Tabel**  
**Table** 3.2.3

**Penduduk Berumur 15 Tahun Ke Atas yang Bekerja Selama Seminggu yang Lalu Menurut Status Pekerjaan Utama dan Jenis Kelamin di Kabupaten Indramayu, 2019**  
*Population 15 Years of Age and Over who Worked During The Previous Week by Main Employment Status and Sex in Indramayu Regency, 2019*

<b>Status Pekerjaan Utama</b> <i>Main Employment Status</i>	<b>Laki-Laki</b> <i>Male</i>	<b>Perempuan</b> <i>Female</i>	<b>Jumlah</b> <i>Total</i>
(1)	(2)	(3)	(4)
Berusaha sendiri <i>Own account worker</i>	91 317	69 208	160 525
Berusaha dibantu buruh tidak tetap/buruh tidak dibayar <i>Employer assisted by temporary worker/unpaid worker</i>	109 708	63 867	173 575
Berusaha dibantu buruh tetap/buruh dibayar <i>Employer assisted by permanent worker/paid worker</i>	23 885	9 578	33 463
Buruh/Karyawan/Pegawai/ <i>Employee</i>	135 244	47 893	183 137
Pekerja bebas <i>Casual worker</i>	141 439	34 115	175 554
Pekerja keluarga/tak dibayar <i>Family worker/unpaid worker</i>	23 615	68 580	92 195
<b>Jumlah/Total</b>	<b>525 208</b>	<b>293 241</b>	<b>818 449</b>

Catatan/Note:

Sumber/Source: BPS, Survei Angkatan Kerja Nasional (Sakernas) Agustus/BPS-Statistics Indonesia, August National Labor Force Survey

**Tabel**  
**Table** 3.2.4

**Penduduk Usia 15 Tahun Keatas yang Bekerja Menurut Lapangan Usaha 3 Kategori di Kabupaten Indramayu Tahun 2019**  
*Population 15 Years of Age and Over Who Worked By Type of Industry in Indramayu Regency 2019*

Uraian	2019
(1)	(2)
1 Pertanian	235 167
2 Manufaktur	165 612
3 Jasa	417 670
<b>Total</b>	<b>818 449</b>

Catatan/Note:

Sumber/Source: BPS, Survei Angkatan Kerja Nasional (Sakernas) Agustus/BPS-Statistics Indonesia, August National Labor Force Survey



# 04

**SOSIAL DAN KESEJAHTERAAN RAKYAT**  
**SOCIAL AND WELFARE**

# JUMLAH SEKOLAH TAHUN AJARAN 2019/2020

899  
**SD**

214  
**SMP**

55  
**SMA**

138  
**SMK**



**PENJELASAN TEKNIS****TECHNICAL NOTES**

**1. Jalur Pendidikan di Indonesia** terdiri atas 1) pendidikan formal, 2) pendidikan nonformal, dan 3) pendidikan informal yang ketiganya dapat saling melengkapi dan memperkaya (Undang-Undang No. 20 Tahun 2013 tentang Sistem Pendidikan Nasional).

**2. Jenjang Pendidikan Formal** terdiri atas pendidikan dasar, pendidikan menengah, dan pendidikan tinggi. Jenis pendidikan yang diajarkan mencakup pendidikan umum, kejuruan, akademik, profesi, vokasi, keagamaan, dan khusus.

a. Pendidikan Dasar berbentuk Sekolah Dasar (SD) dan Madrasah Ibtidaiyah (MI) atau bentuk lain yang sederajat serta Sekolah Menengah Pertama (SMP) dan Madrasah Tsanawiyah (MTs), atau bentuk lain yang sederajat.

b. Pendidikan Menengah berbentuk Sekolah Menengah Atas (SMA), Madrasah Aliyah (MA), Sekolah Menengah Kejuruan (SMK), dan Madrasah Aliyah Kejuruan (MAK), atau bentuk lain yang sederajat.

c. Pendidikan Tinggi merupakan jenjang pendidikan setelah pendidikan menengah yang mencakup program pendidikan diploma, sarjana, magister, spesialis, dan doktor yang diselenggarakan oleh perguruan

**1. The Education System in Indonesia** consists of 1) a formal education, 2) non-formal education, and 3) informal education that all three can be complementary and enriching (Law No. 20 Year 2013 about The National Education System).

**2. The Formal Education Level** consists of primary education, secondary education, and high education. The kind of education that taught consists of general education, vocational, academic, professional, religious, and specific education.

a. The Primary Education consists of Elementary School and Islamic Elementary School or other equivalent forms and Junior High School and MTs, or other equivalent forms.

b. The Secondary Education consists of the senior high school, MA, Vocational School, and Vocational Madrasah Aliyah, or other equivalent forms.

c. The High Education consists of the education level after the secondary education that consists of diplomas, bachelor, master, specialist, and doctoral degrees that are held by the college. The colleges can be academy, polytechnic, high school, institute, or university.



- tinggi. Perguruan tinggi dapat berbentuk akademi, politeknik, sekolah tinggi, institut, atau universitas.
3. **Rumah Sakit** adalah tempat pemeriksaan dan perawatan kesehatan, biasanya berada di bawah pengawasan dokter/tenaga medis, yang melayani penderita yang sakit untuk berobat rawat jalan atau rawat inap.
  4. **Poliklinik** adalah sarana kesehatan yang dipakai untuk pelayanan berobat jalan, biasanya berada di bawah pengawasan dokter/tenaga medis.
  5. **Puskesmas** (Pusat Kesehatan Masyarakat) adalah unit pelaksana teknis dinas kesehatan Kota/kota yang mempunyai fungsi utama sebagai penyelenggara pelayanan kesehatan tingkat pertama. Wilayah kerja puskesmas maksimal adalah satu kecamatan dan untuk dapat menjangkau wilayah kerjanya, puskesmas mempunyai jaringan pelayanan yang meliputi unit Puskesmas Pembantu (Pustu), unit Puskesmas Keliling (Puskel), dan unit bidan desa/komunitas (Peraturan Menteri Kesehatan RI No. 75 Tahun 2014 Tentang Pusat Kesehatan Masyarakat).
3. **Hospital** is a place for health check, usually controlled/supervised by doctors/medical personnel to serve the ill patients to get outpatient or inpatient treatment services.
  4. **Polyclinic** is a health facility in which to get outpatient services, usually under the control of doctor/medical personnel.
  5. **Public Health Center** is technical implementation unit of regency health department that have the primary function as a first-level health care providers. The working area standard of public health center is one district and to reach their working areas, public health centers have a service network covering subsidiary of public health center, mobile public health center units, and midwife units (Regulation of the Minister of Health of Indonesia Number 75 Year 2014 about Public Health Center).

**ULASAN****DESCRIPTION****Pendidikan**

Indikator lain dari keberhasilan pembangunan manusia adalah kemajuan dibidang pendidikan. Berdasarkan data dari Kementerian Pendidikan dan Kebudayaan, Data Semester Ganji pada tahun 2018/2019 untuk tingkat Sekolah Dasar jumlah sekolah tercatat sebanyak 895, murid sebanyak 159.307 orang dan guru sebanyak 7.251. Kemudian di tingkat SMP jumlah sekolah tercatat sebanyak 208, murid sebanyak 60.747 orang dan guru sebanyak 3.393 orang. Sedangkan di tingkat SMA jumlah sekolah tercatat sebanyak 53, murid sebanyak 18.298 orang dan guru sebanyak 1.156 orang. Dan untuk Sekolah Menengah Kejuruan tercatat memiliki sekolah sebanyak 137 sekolah, 45.953 murid dan 2.442 guru.

**Kesehatan**

Fasilitas kesehatan yang dimiliki Kabupaten Indramayu pada tahun 2019 di antaranya adalah 9 desa yang memiliki rumah sakit umum dan 2 desa rumah sakit bersalin. Selain itu, terdapat 51 desa yang memiliki Poliklinik. Juga terdapat 49 desa yang memiliki Puskesmas dan 66 desa yang memiliki Puskesmas Pembantu, dan 79 desa yang memiliki Apotek yang tersebar di seluruh kecamatan di Kabupaten Indramayu.

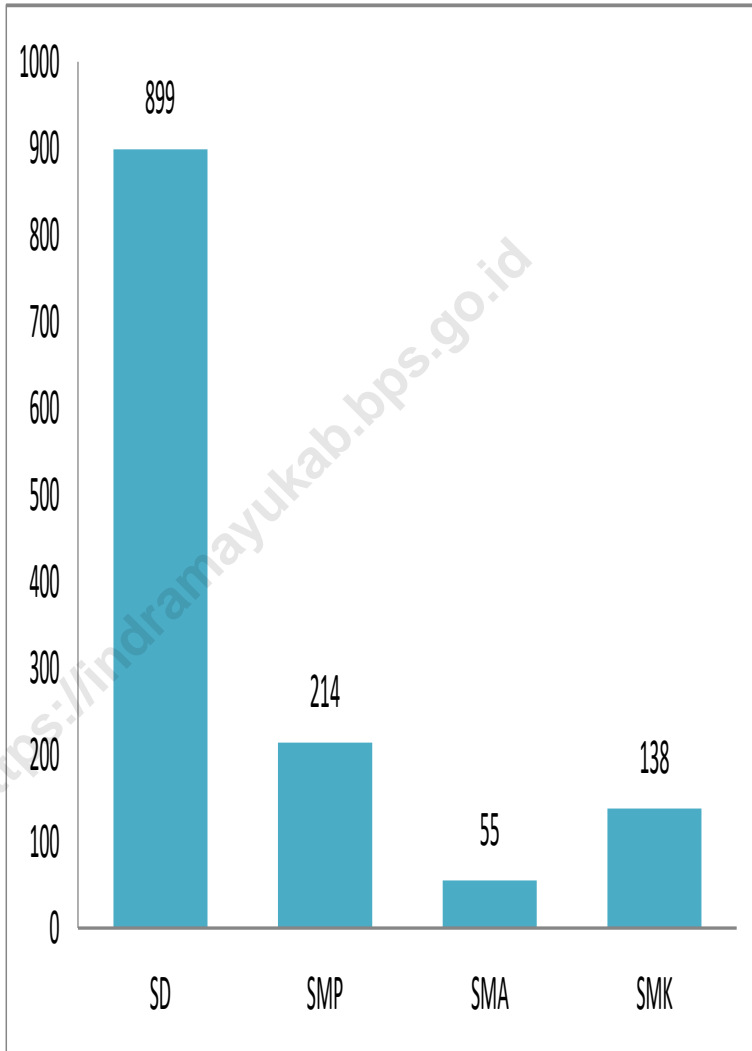
**Education**

*Another indicator of successful human development is educational progress. Based on data from Ministry of Educations and Culture, Odd Semester Data in year 2018/2019, the number of elementary school is noted 895, 159.307 pupil and 7.251 teacher. Then in Junior High School level number of schools is noted 208, pupil 60.747 and 3.393 teacher. While in level of High School number of schools is noted 53, 18.772 pupil and 1.152 teacher. And Vocational High School is noted of 138 schools, 46.907 pupil and 2.482 teacher.*

**Health**

*Health facilities in Indramayu Regency in 2019 include 9 public hospitals and 2 maternity hospitals. In addition, there are 51 Polyclinics. There were also 49 Public Health Center and 66 Subordinary Public Health Center, and 79 Pharmacies scattered in all sub-districts in Indramayu Regency.*

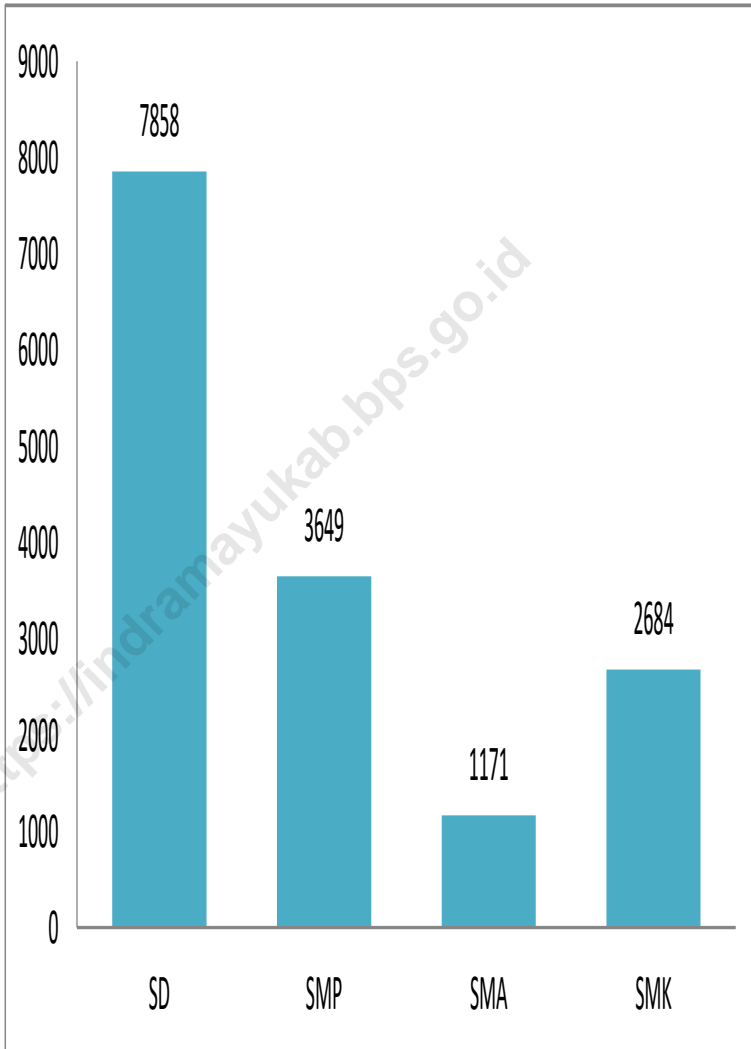
**Gambar 4.1** Jumlah Sekolah menurut Jenjang Pendidikan, 2019/2020  
**Figures 4.1** Number of School by Education Level, 2019/2020



Sumber/Source: Kementerian Pendidikan dan Kebudayaan, Data Semester Ganjil/Ministry of Educations and Culture, Odd Semester Data

**Gambar** 4.2  
**Figures**

**Jumlah Guru menurut Jenjang Pendidikan, 2019/2020**  
**Number of Teacher by Education Level, 2019/2020**



Sumber/Source: Kementerian Pendidikan dan Kebudayaan, Data Semester Ganjil/Ministry of Educations and Culture, Odd Semester Data

## 4.1 PENDIDIKAN EDUCATION

**Tabel**  
**Table 4.1.1** Jumlah Sekolah, Guru, dan Murid Taman Kanak-Kanak (TK) di Bawah Kementerian Pendidikan dan Kebudayaan Menurut Kecamatan, 2018/2019 dan 2019/2020  
*Number of Schools, Teachers, and Pupils in Kindergarten Under The Ministry of Education and Culture by Subdistrict, 2018/2019 and 2019/2020*

Kecamatan Subdistrict	Sekolah/Schools					
	Negeri/Public		Swasta/Private		Jumlah/Total	
	2018/2019	2019/2020	2018/2019	2019/2020	2018/2019	2019/2020
(1)	(2)	(3)	(4)	(5)	(6)	(7)
1. Haurgeulis	0	...	24	24	24	24
2. Gantar	0	...	14	15	14	15
3. Kroya	0	...	13	14	13	14
4. Gabuswetan	0	...	12	11	12	11
5. Cikedung	0	...	13	13	13	13
6. Terisi	0	...	16	17	16	17
7. Lelea	0	...	9	10	9	10
8. Bangodua	0	...	7	8	7	8
9. Tukdana	0	...	11	11	11	11
10. Widasari	0	...	9	10	9	10
11. Kertasemaya	0	1	13	14	13	15
12. Sukagumiwang	0	...	5	5	5	5
13. Krangkeng	0	...	14	14	14	14
14. Karangampel	0	...	19	19	19	19
15. Kedokanbunder	0	...	9	9	9	9
16. Juntinyuat	0	...	22	22	22	22
17. Sliyeg	0	...	10	10	10	10
18. Jatibarang	0	...	18	18	18	18
19. Balongan	0	...	10	10	10	10
20. Indramayu	1	1	36	36	37	37
21. Sindang	1	1	17	17	18	18
22. Cantigi	0	...	11	11	11	11
23. Pasekan	0	...	8	8	8	8
24. Lohbener	0	...	13	14	13	14
25. Arahan	0	...	10	10	10	10
26. Losarang	0	...	14	14	14	14
27. Kandanghaur	1	1	16	16	17	17
28. Bongas	0	...	9	10	9	10
29. Anjatan	0	...	11	12	11	12
30. Sukra	1	...	8	8	9	8
31. Patrol	0	1	9	10	9	11
<b>Kabupaten Indramayu Indramayu Regency</b>	<b>4</b>	<b>5</b>	<b>410</b>	<b>420</b>	<b>414</b>	<b>425</b>

Lanjutan Tabel/Continued Table 4.1.1

Kecamatan Subdistrict	Guru <sup>1</sup> /Teachers <sup>1</sup>					
	Negeri/Public		Swasta/Private		Jumlah/Total	
	2018/2019	2019/2020	2018/2019	2019/2020	2018/2019	2019/2020
(1)	(8)	(9)	(10)	(11)	(12)	(13)
1. Haurgeulis	0	...	0	95	77	95
2. Gantar	0	...	0	43	37	43
3. Kroya	0	...	0	51	34	51
4. Gabuswetan	0	...	0	29	26	29
5. Cikedung	0	...	0	49	37	49
6. Terisi	0	...	0	52	37	52
7. Lelea	0	...	0	36	30	36
8. Bangodua	0	...	0	23	14	23
9. Tukdana	0	...	0	36	32	36
10. Widasari	0	...	0	37	25	37
11. Kertasemaya	0	...	0	63	43	63
12. Sukagumiwang	0	...	0	19	17	19
13. Krangkeng	0	...	0	49	40	49
14. Karangampel	0	...	0	80	56	80
15. Kedokanbunder	0	...	0	30	26	30
16. Juntinyuat	0	...	0	88	54	88
17. Sliyeg	0	...	0	29	23	29
18. Jatibarang	0	...	0	80	49	80
19. Balongan	0	...	0	42	36	42
20. Indramayu	0	12	0	162	148	174
21. Sindang	0	7	0	94	82	101
22. Cantigi	0	...	0	19	27	19
23. Pasekan	0	...	0	39	31	39
24. Lohbener	0	...	0	58	42	58
25. Arahau	0	...	0	34	27	34
26. Losarang	0	...	0	49	40	49
27. Kandanghaur	0	9	0	78	71	87
28. Bongas	0	...	0	39	24	39
29. Anjatan	0	...	0	41	32	41
30. Sukra	0	...	0	28	22	28
31. Patrol	0	6	0	47	37	53
<b>Kabupaten Indramayu Indramayu Regency</b>	<b>0</b>	<b>34</b>	<b>0</b>	<b>1 619</b>	<b>1 276</b>	<b>1 653</b>

Lanjutan Tabel/Continued Table 4.1.1

Kecamatan Subdistrict	Murid/Students					
	Negeri/Public		Swasta/Private		Jumlah/Total	
	2018/2019	2019/2020	2018/2019	2019/2020	2018/2019	2019/2020
(1)	(14)	(15)	(16)	(17)	(18)	(19)
1. Haurgeulis	0	...	0	1 162	0	1 162
2. Gantar	0	...	0	585	0	585
3. Kroya	0	...	0	621	0	621
4. Gabuswetan	0	...	0	383	0	383
5. Cikedung	0	...	0	595	0	595
6. Terisi	0	...	0	720	0	720
7. Lelea	0	...	0	605	0	605
8. Bangodua	0	...	0	282	0	282
9. Tukdana	0	...	0	565	0	565
10. Widasari	0	...	0	351	0	351
11. Kertasemaya	0	...	0	813	0	813
12. Sukaumiwang	0	...	0	322	0	322
13. Krangkeng	0	...	0	651	0	651
14. Karangampel	0	...	0	948	0	948
15. Kedokanbunder	0	...	0	422	0	422
16. Juntinyuat	0	...	0	1 052	0	1 052
17. Sliyeg	0	...	0	457	0	457
18. Jatibarang	0	...	0	957	0	957
19. Balongan	0	...	0	548	0	548
20. Indramayu	0	100	0	2 177	0	2 277
21. Sindang	0	68	0	1 187	0	1 255
22. Cantigi	0	...	0	470	0	470
23. Pasekan	0	...	0	467	0	467
24. Lohbener	0	...	0	643	0	643
25. Arahah	0	...	0	366	0	366
26. Losarang	0	...	0	670	0	670
27. Kandanghaur	0	77	0	803	0	880
28. Bongas	0	...	0	451	0	451
29. Anjatan	0	...	0	529	0	529
30. Sukra	0	...	0	425	0	425
31. Patrol	0	77	0	557	0	634
<b>Kabupaten Indramayu Indramayu Regency</b>	<b>0</b>	<b>322</b>	<b>0</b>	<b>20 784</b>	<b>0</b>	<b>21 106</b>

Catatan/Note: <sup>1</sup> Jumlah guru termasuk kepala sekolah dan guru/The total of teachers including headmaster and teacher

Sumber/Source: Kementerian Pendidikan dan Kebudayaan, Data Semester Ganjil/Ministry of Educations and Culture, Odd Semester Data

**Tabel** 4.1.2  
**Table**

**Jumlah Sekolah, Guru, dan Murid Raudatul Athfal (RA) di Bawah Kementerian Agama Menurut Kecamatan, 2018/2019 dan 2019/2020**  
**Number of Schools, Teachers, and Pupils in Raudatul Athfal (RA) Under The Ministry of Religious Affairs by Subdistrict, 2018/2019 and 2019/2020**

Kecamatan Subdistrict	Sekolah/Schools		Guru/Teachers		Murid/Pupils	
	2018/2019	2019/2020	2018/2019	2019/2020	2018/2019	2019/2020
(1)	(2)	(3)	(4)	(5)	(6)	(7)
1. Haurgeulis	-	7	-	21	-	375
2. Gantar	-	4	-	18	-	333
3. Kroya	-	1	-	3	-	31
4. Gabuswetan	-	6	-	25	-	345
5. Cikedung	-	1	-	5	-	77
6. Terisi	-	4	-	18	-	145
7. Lelea	-	1	-	5	-	63
8. Bangodua	-	-	-	-	-	-
9. Tukdana	-	5	-	17	-	312
10. Widasari	-	-	-	-	-	-
11. Kertasemaya	-	10	-	39	-	445
12. Sukagumiwang	-	11	-	59	-	678
13. Krangkeng	-	18	-	64	-	828
14. Karangampel	-	10	-	46	-	667
15. Kedokanbunder	-	6	-	33	-	299
16. Juntinyuat	-	9	-	35	-	548
17. Sliyeg	-	4	-	14	-	219
18. Jatibarang	-	3	-	13	-	178
19. Balongan	-	1	-	7	-	92
20. Indramayu	-	4	-	24	-	312
21. Sindang	-	4	-	20	-	251
22. Cantigi	-	2	-	8	-	75
23. Pasekan	-	-	-	-	-	-
24. Lohbener	-	1	-	2	-	50
25. Arahau	-	2	-	7	-	80
26. Losarang	-	1	-	2	-	35
27. Kandanghaur	-	12	-	55	-	784
28. Bongas	-	4	-	13	-	258
29. Anjatan	-	6	-	19	-	388
30. Sukra	-	4	-	15	-	234
31. Patrol	-	3	-	20	-	204
<b>Kabupaten Indramayu</b> <i>Indramayu Regency</i>	<b>144</b>	<b>144</b>	<b>609</b>	<b>607</b>	<b>8 395</b>	<b>8 306</b>

Catatan/Note: ...

Sumber/Source: Kementerian Agama, Data Semester Ganjil/Ministry of Religious Affairs, Odd Semester Data



**Tabel 4.1.3**  
**Table**

**Jumlah Sekolah, Guru, dan Murid Sekolah Dasar (SD) di Bawah Kementerian Pendidikan dan Kebudayaan Menurut Kecamatan, 2018/2019 dan 2019/2020**  
**Number of Schools, Teachers, and Pupils in Primary Schools Under The Ministry of Education and Culture by Subdistrict, 2018/2019 and 2019/2020**

Kecamatan Subdistrict	Sekolah/Schools					
	Negeri/Public		Swasta/Private		Jumlah/Total	
	2018/2019	2019/2020	2018/2019	2019/2020	2018/2019	2019/2020
(1)	(2)	(3)	(4)	(5)	(6)	(7)
1. Haurgeulis	37	37	4	4	41	41
2. Gantar	30	30	-	-	30	30
3. Kroya	27	27	-	-	27	27
4. Gabuswetan	30	30	1	1	31	31
5. Cikedung	18	18	-	-	18	18
6. Terisi	29	29	1	1	30	30
7. Lelea	31	31	-	-	31	31
8. Bangodua	16	16	1	1	17	17
9. Tukdana	34	34	1	1	35	35
10. Widasari	20	20	1	1	21	21
11. Kertasemaya	29	29	3	3	32	32
12. Sukagumiwang	18	18	-	-	18	18
13. Krangkeng	36	36	-	1	36	37
14. Karangampel	31	31	2	2	33	33
15. Kedokanbunder	19	19	-	-	19	19
16. Juntinyuat	40	40	-	-	40	40
17. Sliyeg	32	32	2	2	34	34
18. Jatibarang	43	43	3	3	46	46
19. Balongan	21	21	-	1	21	22
20. Indramayu	49	49	4	4	53	53
21. Sindang	22	23	2	2	24	25
22. Cantigi	18	18	-	-	18	18
23. Pasekan	14	14	-	-	14	14
24. Lohbener	29	29	-	-	29	29
25. Arahan	18	18	-	-	18	18
26. Losarang	31	31	-	-	31	31
27. Kandanghaur	38	38	2	3	40	41
28. Bongas	27	27	1	1	28	28
29. Anjatan	37	37	-	-	37	37
30. Sukra	20	20	-	-	20	20
31. Patrol	21	21	2	2	23	23
<b>Kabupaten Indramayu Indramayu Regency</b>	<b>865</b>	<b>866</b>	<b>30</b>	<b>33</b>	<b>895</b>	<b>899</b>

Lanjutan Tabel/*Continued Table* 4.1.3

Kecamatan Subdistrict	Guru <sup>1</sup> /Teachers <sup>1</sup>					
	Negeri/Public		Swasta/Private		Jumlah/Total	
	2018/2019	2019/2020	2018/2019	2019/2020	2018/2019	2019/2020
(1)	(8)	(9)	(10)	(11)	(12)	(13)
1. Haurgeulis	282	315	25	31	307	346
2. Gantar	238	254	-	-	238	254
3. Kroya	234	258	-	-	234	258
4. Gabuswetan	227	249	19	20	246	269
5. Cikedung	168	182	-	-	168	182
6. Terisi	265	283	2	2	267	285
7. Lelea	254	265	-	-	254	265
8. Bangodua	118	136	6	8	124	144
9. Tukdana	292	296	13	16	305	312
10. Widasari	153	167	9	11	162	178
11. Kertasemaya	231	255	38	40	269	295
12. Sukagumiwang	150	161	-	-	150	161
13. Krangkeng	247	275	-	5	247	280
14. Karangampel	250	283	23	18	273	301
15. Kedokanbunder	162	176	-	-	162	176
16. Juntinyuat	334	337	-	-	334	337
17. Sliyeg	256	263	19	20	275	283
18. Jatibarang	337	362	23	27	360	389
19. Balongan	173	186	-	6	173	192
20. Indramayu	461	493	31	36	492	529
21. Sindang	186	195	40	50	226	245
22. Cantigi	130	148	-	-	130	148
23. Pasekan	132	134	-	-	132	134
24. Lohbener	246	255	-	-	246	255
25. Arahau	136	154	-	-	136	154
26. Losarang	218	238	-	-	218	238
27. Kandanghaur	309	341	13	17	322	358
28. Bongas	195	216	0	3	195	219
29. Anjatan	279	313	-	-	279	313
30. Sukra	147	161	-	-	147	161
31. Patrol	166	174	14	23	180	197
<b>Kabupaten Indramayu Indramayu Regency</b>	<b>6 976</b>	<b>7 525</b>	<b>275</b>	<b>333</b>	<b>7 251</b>	<b>7 858</b>

Lanjutan Tabel/Continued Table 4.1.3

Kecamatan Subdistrict	Murid/Students					
	Negeri/Public		Swasta/Private		Jumlah/Total	
	2018/2019	2019/2020	2018/2019	2019/2020	2018/2019	2019/2020
(1)	(14)	(15)	(16)	(17)	(18)	(19)
1. Haurgeulis	7 362	7 437	676	712	8 038	8 149
2. Gantar	5 715	5 906	-	-	5 715	5 906
3. Kroya	6 096	6 154	-	-	6 096	6 154
4. Gabuswetan	5 313	5 367	304	313	5 617	5 680
5. Cikedung	3 470	3 512	-	-	3 470	3 512
6. Terisi	5 220	5 246	136	56	5 356	5 302
7. Lelea	4 157	4 231	-	-	4 157	4 231
8. Bangodua	2 536	2 545	64	79	2 600	2 624
9. Tukdana	4 293	4 571	256	269	4 549	4 840
10. Widasari	2 839	2 923	220	236	3 059	3 159
11. Kertasemaya	4 147	4 193	606	690	4 753	4 883
12. Sukaumiwang	2 250	2 378	-	-	2 250	2 378
13. Krangkeng	5 593	5 794	-	30	5 593	5 824
14. Karangampel	5 972	6 023	390	431	6 362	6 454
15. Kedokanbunder	4 391	4 524	-	-	4 391	4 524
16. Juntinyuat	6 737	6 948	-	-	6 737	6 948
17. Sliyeg	4 973	5 060	296	299	5 269	5 359
18. Jatibarang	6 774	6 941	550	553	7 324	7 494
19. Balongan	4 194	4 221	-	124	4 194	4 345
20. Indramayu	10 148	10 262	495	580	10 643	10 842
21. Sindang	3 865	3 947	921	1 056	4 786	5 003
22. Cantigi	2 742	2 834	-	-	2 742	2 834
23. Pasekan	2 360	2 468	-	-	2 360	2 468
24. Lohbener	4 569	4 522	-	-	4 569	4 522
25. Arahau	2 963	2 997	-	-	2 963	2 997
26. Losarang	5 210	5 279	-	-	5 210	5 279
27. Kandanghaur	7 789	7 850	104	311	7 893	8 161
28. Bongas	5 137	5 160	32	67	5 169	5 227
29. Anjatan	7 374	7 318	-	-	7 374	7 318
30. Sukra	4 555	4 600	-	-	4 555	4 600
31. Patrol	5 238	5 281	275	374	5 513	5 655
<b>Kabupaten Indramayu Indramayu Regency</b>	<b>153 982</b>	<b>156 492</b>	<b>5 325</b>	<b>6 180</b>	<b>159 307</b>	<b>162 672</b>

Catatan/Note: <sup>1</sup> Jumlah guru termasuk kepala sekolah dan guru/The total of teachers including headmaster and teacher

Sumber/Source: Kementerian Pendidikan dan Kebudayaan, Data Semester Ganjil/Ministry of Educations and Culture, Odd Semester Data

**Tabel**  
**Table** 4.1.4

**Jumlah Sekolah, Guru, dan Murid Madrasah Ibtidaiyah (MI) di Bawah Kementerian Agama Menurut Kecamatan Menurut Kecamatan, 2018/2019 dan 2019/2020**  
**Number of Schools, Teachers, and Pupils in Madrasah Ibtidaiyah (MI) Under The Ministry of Religious Affairs by Subdistrict, 2018/2019 and 2019/2020**

Kecamatan Subdistrict	Sekolah/Schools		Guru/Teachers		Murid/Pupils	
	2018/2019	2019/2020	2018/2019	2019/2020	2018/2019	2019/2020
(1)	(2)	(3)	(4)	(5)	(6)	(7)
1. Haurgeulis	-	9	-	74	-	1 377
2. Gantar	-	2	-	85	-	1 172
3. Kroya	-	5	-	43	-	822
4. Gabuswetan	-	2	-	12	-	210
5. Cikedung	-	2	-	20	-	253
6. Terisi	-	3	-	24	-	270
7. Lelea	-	3	-	21	-	173
8. Bangodua	-	1	-	7	-	163
9. Tukdana	-	6	-	52	-	928
10. Widasari	-	1	-	6	-	180
11. Kertasemaya	-	11	-	104	-	1 589
12. Sukagumiwang	-	8	-	72	-	1 221
13. Krangkeng	-	12	-	116	-	1 591
14. Karangampel	-	3	-	27	-	468
15. Kedokanbunder	-	4	-	28	-	426
16. Juntinyuat	-	12	-	98	-	1 868
17. Sliyeg	-	2	-	27	-	497
18. Jatibarang	-	2	-	23	-	386
19. Balongan	-	4	-	33	-	541
20. Indramayu	-	7	-	73	-	1 490
21. Sindang	-	1	-	38	-	905
22. Cantigi	-	1	-	9	-	128
23. Pasekan	-	2	-	15	-	314
24. Lohbener	-	5	-	47	-	685
25. Arahau	-	2	-	18	-	374
26. Losarang	-	2	-	12	-	162
27. Kandanghaur	-	8	-	77	-	1 565
28. Bongas	-	2	-	15	-	295
29. Anjatan	-	13	-	96	-	1 864
30. Sukra	-	6	-	38	-	583
31. Patrol	-	3	-	25	-	547
<b>Kabupaten Indramayu Indramayu Regency</b>	<b>144</b>	<b>144</b>	<b>1 412</b>	<b>1 335</b>	<b>22 936</b>	<b>23 047</b>

Catatan/Note: ...

Sumber/Source: Kementerian Agama, Data Semester Ganjil/Ministry of Religious Affairs, Odd Semester Data

**Tabel 4.1.5**  
**Table**

**Jumlah Sekolah, Guru, dan Murid Sekolah Menengah Pertama (SMP) di Bawah Kementerian Pendidikan dan Kebudayaan Menurut Kecamatan, 2018/2019 dan 2019/2020**  
**Number of Schools, Teachers, and Pupils in Junior High Schools Under The Ministry of Education and Culture by Subdistrict, 2018/2019 and 2019/2020**

Kecamatan Subdistrict	Sekolah/Schools					
	Negeri/Public		Swasta/Private		Jumlah/Total	
	2018/2019	2019/2020	2018/2019	2019/2020	2018/2019	2019/2020
(1)	(2)	(3)	(4)	(5)	(6)	(7)
1. Haurgeulis	4	4	6	6	10	10
2. Gantar	7	7	1	1	8	8
3. Kroya	3	3	3	3	6	6
4. Gabuswetan	5	5	2	2	7	7
5. Cikedung	2	2	5	5	7	7
6. Terisi	6	6	4	4	10	10
7. Lelea	4	4	1	1	5	5
8. Bangodua	2	2	3	3	5	5
9. Tukdana	3	3	4	4	7	7
10. Widasari	1	1	2	2	3	3
11. Kertasemaya	2	2	5	7	7	9
12. Sukagumiwang	2	2	2	2	4	4
13. Krangkeng	4	4	9	9	13	13
14. Karangampel	2	2	8	8	10	10
15. Kedokanbunder	2	2	2	2	4	4
16. Juntinyuat	2	2	6	6	8	8
17. Sliyeg	3	3	2	3	5	6
18. Jatibarang	3	3	6	6	9	9
19. Balongan	3	3	3	3	6	6
20. Indramayu	2	2	7	8	9	10
21. Sindang	5	5	6	6	11	11
22. Cantigi	3	3	-	-	3	3
23. Pasekan	2	2	2	3	4	5
24. Lohbener	3	3	1	1	4	4
25. Arahan	1	1	2	2	3	3
26. Losarang	4	4	3	3	7	7
27. Kandanghaur	2	2	6	6	8	8
28. Bongas	2	2	7	7	9	9
29. Anjatan	2	2	6	6	8	8
30. Sukra	2	2	1	2	3	4
31. Patrol	2	2	3	3	5	5
<b>Kabupaten Indramayu Indramayu Regency</b>	<b>90</b>	<b>90</b>	<b>118</b>	<b>124</b>	<b>208</b>	<b>214</b>

Lanjutan Tabel/*Continued Table* 4.1.5

Kecamatan Subdistrict	Guru <sup>1</sup> /Teachers <sup>1</sup>					
	Negeri/Public		Swasta/Private		Jumlah/Total	
	2018/2019	2019/2020	2018/2019	2019/2020	2018/2019	2019/2020
(1)	(8)	(9)	(10)	(11)	(12)	(13)
1. Haurgeulis	91	95	65	73	156	168
2. Gantar	85	101	10	11	95	112
3. Kroya	72	80	27	36	99	116
4. Gabuswetan	126	134	6	6	132	140
5. Cikedung	32	34	47	54	79	88
6. Terisi	132	142	44	50	176	192
7. Lelea	118	123	6	8	124	131
8. Bangodua	43	44	26	28	69	72
9. Tukdana	80	87	43	44	123	131
10. Widasari	32	32	30	36	62	68
11. Kertasemaya	56	60	40	43	96	103
12. Sukagumiwang	54	63	6	9	60	72
13. Krangkeng	74	83	73	77	147	160
14. Karangampel	52	52	117	132	169	184
15. Kedokanbunder	63	65	22	22	85	87
16. Juntinyuat	78	78	76	82	154	160
17. Sliyeg	69	68	11	18	80	86
18. Jatibarang	111	115	56	59	167	174
19. Balongan	85	90	33	35	118	125
20. Indramayu	82	86	57	65	139	151
21. Sindang	204	204	42	52	246	256
22. Cantigi	44	53	-	-	44	53
23. Pasekan	27	31	28	34	55	65
24. Lohbener	51	57	18	18	69	75
25. Arahau	38	44	16	20	54	64
26. Losarang	87	88	27	26	114	114
27. Kandanghaur	69	67	62	69	131	136
28. Bongas	64	51	49	53	113	104
29. Anjatan	66	69	46	50	112	119
30. Sukra	37	44	2	4	39	48
31. Patrol	52	56	34	39	86	95
<b>Kabupaten Indramayu Indramayu Regency</b>	<b>2 274</b>	<b>2 396</b>	<b>1 119</b>	<b>1 253</b>	<b>3 393</b>	<b>3 649</b>

Lanjutan Tabel/Continued Table 4.1.5

Kecamatan Subdistrict	Murid/Students					
	Negeri/Public		Swasta/Private		Jumlah/Total	
	2018/2019	2019/2020	2018/2019	2019/2020	2018/2019	2019/2020
(1)	(14)	(15)	(16)	(17)	(18)	(19)
1. Haurgeulis	2 150	2 119	1 359	1 381	3 509	3 500
2. Gantar	1 749	1 709	208	230	1 957	1 939
3. Kroya	1 575	1 618	311	376	1 886	1 994
4. Gabuswetan	2 523	2 603	88	78	2 611	2 681
5. Cikedung	351	333	698	716	1 049	1 049
6. Terisi	2 380	2 384	710	803	3 090	3 187
7. Lelea	2 034	2 090	29	47	2 063	2 137
8. Bangodua	769	767	241	215	1 010	982
9. Tukdana	1 241	1 265	483	502	1 724	1 767
10. Widasari	486	492	364	421	850	913
11. Kertasemaya	1 380	1 406	549	514	1 929	1 920
12. Sukaumiwang	920	928	83	81	1 003	1 009
13. Krangkeng	1 339	1 328	737	802	2 076	2 130
14. Karangampel	1 187	1 176	2 211	2 481	3 398	3 657
15. Kedokanbunder	1 166	1 186	305	270	1 471	1 456
16. Juntinyuat	1 688	1 671	904	1 065	2 592	2 736
17. Sliyeg	1 046	1 052	92	88	1 138	1 140
18. Jatibarang	2 223	2 206	786	814	3 009	3 020
19. Balongan	1 535	1 557	539	669	2 074	2 226
20. Indramayu	1 633	1 741	606	661	2 239	2 402
21. Sindang	4 334	4 217	624	799	4 958	5 016
22. Cantigi	825	821	-	-	825	821
23. Pasekan	544	517	391	471	935	988
24. Lohbener	937	925	287	346	1 224	1 271
25. Arahau	901	904	110	100	1 011	1 004
26. Losarang	1 429	1 491	415	411	1 844	1 902
27. Kandanghaur	1 360	1 295	933	1 072	2 293	2 367
28. Bongas	1 191	1 262	656	705	1 847	1 967
29. Anjatan	1 690	1 666	801	932	2 491	2 598
30. Sukra	759	937	65	138	824	1 075
31. Patrol	1 250	1 204	567	574	1 817	1 778
<b>Kabupaten Indramayu Indramayu Regency</b>	<b>44 595</b>	<b>44 870</b>	<b>16 152</b>	<b>17 762</b>	<b>60 747</b>	<b>62 632</b>

Catatan/Note: <sup>1</sup> Jumlah guru termasuk kepala sekolah dan guru/The total of teachers including headmaster and teacher

Sumber/Source: Kementerian Pendidikan dan Kebudayaan, Data Semester Ganjil/Ministry of Educations and Culture, Odd Semester Data

**Tabel**  
**Table** 4.1.6

**Jumlah Sekolah, Guru, dan Murid Madrasah Tsanawiyah (MTs) di Bawah Kementerian Agama Menurut Kecamatan, 2018/2019 dan 2019/2020**  
**Number of Schools, Teachers, and Pupils in Madrasah Tsanawiyah (MTs) Under The Ministry of Religious Affairs by Subdistrict, 2018/2019 and 2019/2020**

Kecamatan Subdistrict	Sekolah/Schools		Guru/Teachers		Murid/Pupils	
	2018/2019	2019/2020	2018/2019	2019/2020	2018/2019	2019/2020
(1)	(2)	(3)	(4)	(5)	(6)	(7)
1. Haurgeulis	...	4	...	40	...	672
2. Gantar	...	2	...	107	...	2 287
3. Kroya	...	3	...	29	...	422
4. Gabuswetan	...	2	...	20	...	206
5. Cikedung	...	1	...	9	...	66
6. Terisi	...	4	...	73	...	808
7. Lelea	...	1	...	13	...	109
8. Bangodua	...	-	...	-	...	-
9. Tukdana	...	3	...	63	...	794
10. Widasari	...	1	...	25	...	340
11. Kertasemaya	...	4	...	57	...	573
12. Sukagumiwang	...	4	...	60	...	551
13. Krangkeng	...	5	...	93	...	671
14. Karangampel	...	2	...	76	...	1 094
15. Kedokanbunder	...	2	...	19	...	235
16. Juntinyuat	...	8	...	89	...	826
17. Sliyeg	...	4	...	57	...	978
18. Jatibarang	...	3	...	37	...	494
19. Balongan	...	1	...	2	...	75
20. Indramayu	...	4	...	63	...	866
21. Sindang	...	2	...	30	...	270
22. Cantigi	...	1	...	16	...	142
23. Pasekan	...	-	...	-	...	-
24. Lohbener	...	6	...	137	...	1 390
25. Arahau	...	3	...	47	...	592
26. Losarang	...	2	...	32	...	281
27. Kandanghaur	...	4	...	84	...	1 277
28. Bongas	...	1	...	22	...	719
29. Anjatan	...	4	...	110	...	1 629
30. Sukra	...	5	...	52	...	921
31. Patrol	...	5	...	70	...	674
<b>Kabupaten Indramayu Indramayu Regency</b>	<b>91</b>	<b>91</b>	<b>1 595</b>	<b>1 532</b>	<b>20 686</b>	<b>19 962</b>

Catatan/Note: ...

Sumber/Source: Kementerian Agama, Data Semester Ganjil/Ministry of Religious Affairs, Odd Semester Data



**Tabel 4.1.7**  
**Table**

**Jumlah Sekolah, Guru, dan Murid Sekolah Menengah Atas (SMA) di Bawah Kementerian Pendidikan dan Kebudayaan Menurut Kecamatan, 2018/2019 dan 2019/2020**  
**Number of Schools, Teachers, and Pupils in Senior High Schools Under The Ministry of Education and Culture by Subdistrict, 2018/2019 and 2019/2020**

Kecamatan Subdistrict	Sekolah/Schools					
	Negeri/Public		Swasta/Private		Jumlah/Total	
	2018/2019	2019/2020	2018/2019	2019/2020	2018/2019	2019/2020
(1)	(2)	(3)	(4)	(5)	(6)	(7)
1. Haurgeulis	1	1	1	1	2	2
2. Gantar	1	1	-	-	1	1
3. Kroya	1	1	-	-	1	1
4. Gabuswetan	1	1	1	1	2	2
5. Cikedung	-	-	-	-	-	-
6. Terisi	1	1	1	1	2	2
7. Lelea	1	1	-	-	1	1
8. Bangodua	-	-	-	1	-	1
9. Tukdana	1	1	-	1	1	2
10. Widasari	-	-	1	1	1	1
11. Kertasemaya	-	-	4	4	4	4
12. Sukagumiwang	1	1	-	1	1	2
13. Krangkeng	1	1	2	1	3	2
14. Karangampel	-	-	2	2	2	2
15. Kedokanbunder	1	1	-	-	1	1
16. Juntinyuat	1	1	1	1	2	2
17. Sliyeg	1	1	1	1	2	2
18. Jatibarang	1	1	2	2	3	3
19. Balongan	-	-	1	1	1	1
20. Indramayu	2	2	2	2	4	4
21. Sindang	1	1	2	2	3	3
22. Cantigi	1	1	-	-	1	1
23. Pasekan	-	-	1	1	1	1
24. Lohbener	1	1	1	1	2	2
25. Arahan	-	-	1	1	1	1
26. Losarang	1	1	-	-	1	1
27. Kandanghaur	1	1	3	3	4	4
28. Bongas	1	1	-	-	1	1
29. Anjatan	1	1	1	1	2	2
30. Sukra	1	1	1	1	2	2
31. Patrol	-	-	1	1	1	1
<b>Kabupaten Indramayu Indramayu Regency</b>	<b>23</b>	<b>23</b>	<b>30</b>	<b>32</b>	<b>53</b>	<b>55</b>

Lanjutan Tabel/Continued Table 4.1.7

Kecamatan Subdistrict	Guru <sup>1</sup> /Teachers <sup>1</sup>					
	Negeri/Public		Swasta/Private		Jumlah/Total	
	2018/2019	2019/2020	2018/2019	2019/2020	2018/2019	2019/2020
(1)	(8)	(9)	(10)	(11)	(12)	(13)
1. Haurgeulis	41	40	4	4	45	44
2. Gantar	20	20	-	-	20	20
3. Kroya	24	26	-	-	24	26
4. Gabuswetan	12	13	5	6	17	19
5. Cikedung	-	-	-	-	-	-
6. Terisi	40	42	12	14	52	56
7. Lelea	17	18	-	-	17	18
8. Bangodua	-	-	-	0	-	0
9. Tukdana	43	42	-	0	43	42
10. Widasari	-	-	23	29	23	29
11. Kertasemaya	-	-	29	34	29	34
12. Sukagumiwang	46	40	-	0	46	40
13. Krangkeng	51	50	13	9	64	59
14. Karangampel	-	-	23	25	23	25
15. Kedokanbunder	25	26	-	-	25	26
16. Juntinyuat	42	36	28	25	70	61
17. Sliyeg	45	45	5	6	50	51
18. Jatibarang	38	34	12	14	50	48
19. Balongan	-	-	14	18	14	18
20. Indramayu	114	114	17	19	131	133
21. Sindang	55	59	29	26	84	85
22. Cantigi	18	15	-	-	18	15
23. Pasekan	-	-	9	6	9	6
24. Lohbener	32	33	4	5	36	38
25. Arahau	-	-	5	7	5	7
26. Losarang	49	47	-	-	49	47
27. Kandanghaur	53	53	29	31	82	84
28. Bongas	27	29	-	-	27	29
29. Anjatan	55	57	12	13	67	70
30. Sukra	12	14	8	12	20	26
31. Patrol	-	-	16	15	16	15
<b>Kabupaten Indramayu Indramayu Regency</b>	<b>859</b>	<b>853</b>	<b>297</b>	<b>318</b>	<b>1 156</b>	<b>1 171</b>

Lanjutan Tabel/Continued Table 4.1.7

Kecamatan Subdistrict	Murid/Students					
	Negeri/Public		Swasta/Private		Jumlah/Total	
	2018/2019	2019/2020	2018/2019	2019/2020	2018/2019	2019/2020
(1)	(14)	(15)	(16)	(17)	(18)	(19)
1. Haurgeulis	775	840	95	69	870	909
2. Gantar	275	259	-	-	275	259
3. Kroya	424	462	-	-	424	462
4. Gabuswetan	69	111	57	62	126	173
5. Cikedung	-	-	-	-	-	-
6. Terisi	777	703	202	240	979	943
7. Lelea	224	253	-	-	224	253
8. Bangodua	-	-	-	0	-	0
9. Tukdana	705	820	-	0	705	820
10. Widasari	-	-	293	292	293	292
11. Kertasemaya	-	-	376	425	376	425
12. Sukaumiwang	586	603	-	0	586	603
13. Krangkeng	872	922	166	83	1 038	1 005
14. Karangampel	-	-	533	521	533	521
15. Kedokanbunder	346	358	-	-	346	358
16. Juntinyuat	379	363	432	331	811	694
17. Sliyeg	930	987	83	97	1 013	1 084
18. Jatibarang	345	343	114	112	459	455
19. Balongan	-	-	246	269	246	269
20. Indramayu	2 163	2 129	228	219	2 391	2 348
21. Sindang	1 291	1 293	281	281	1 572	1 574
22. Cantigi	93	91	-	-	93	91
23. Pasekan	-	-	98	83	98	83
24. Lohbener	438	418	72	79	510	497
25. Arahau	-	-	52	64	52	64
26. Losarang	721	700	-	-	721	700
27. Kandanghaur	1 020	1 018	252	257	1 272	1 275
28. Bongas	376	420	-	-	376	420
29. Anjatan	1 266	1 277	86	90	1 352	1 367
30. Sukra	240	233	102	94	342	327
31. Patrol	-	-	215	162	215	162
<b>Kabupaten Indramayu Indramayu Regency</b>	<b>14 315</b>	<b>14 603</b>	<b>3 983</b>	<b>3 830</b>	<b>18 298</b>	<b>18 433</b>

Catatan/Note: <sup>1</sup> Jumlah guru termasuk kepala sekolah dan guru/The total of teachers including headmaster and teacher

Sumber/Source: Kementerian Pendidikan dan Kebudayaan, Data Semester Ganjil/Ministry of Educations and Culture, Odd Semester Data

**Tabel**  
**Table** 4.1.8

**Jumlah Sekolah, Guru, dan Murid Sekolah Menengah Kejuruan (SMK) di Bawah Kementerian Pendidikan dan Kebudayaan Menurut Kecamatan, 2018/2019 dan 2019/2020**  
**Number of Schools, Teachers, and Pupils in Vocational High Schools Under The Ministry of Education and Culture by Subdistrict, 2018/2019 and 2019/2020**

Kecamatan Subdistrict	Sekolah/Schools		Guru/Teachers		Murid/Pupils	
	2018/2019	2019/2020	2018/2019	2019/2020	2018/2019	2019/2020
(1)	(2)	(3)	(4)	(5)	(6)	(7)
1. Haurgeulis	8	8	103	133	2 055	2 074
2. Gantar	4	4	89	100	2 033	2 096
3. Kroya	5	5	29	47	560	617
4. Gabuswetan	5	5	65	78	1 560	1 550
5. Cikedung	4	4	52	56	1 197	1 178
6. Terisi	7	7	86	92	1 107	1 101
7. Lelea	2	2	48	51	1 289	1 372
8. Bangodua	2	2	18	22	471	499
9. Tukdana	2	2	25	27	286	356
10. Widasari	3	3	46	52	957	624
11. Kertasemaya	5	5	82	84	1 306	1 198
12. Sukagumiwang	3	3	40	33	518	639
13. Krangkeng	7	7	111	122	2 061	2 137
14. Karangampel	7	7	164	179	3 406	3 646
15. Kedokanbunder	2	2	30	23	342	325
16. Juntinyuat	4	4	73	82	1 165	1 340
17. Sliyeg	3	3	28	26	270	286
18. Jatibarang	7	7	212	216	4 222	4 379
19. Balongan	1	1	53	57	1 122	1 164
20. Indramayu	12	13	284	312	4 777	4 955
21. Sindang	5	5	95	107	1 828	1 987
22. Gantigi	1	1	12	11	110	195
23. Pasekan	1	1	11	15	162	149
24. Lohbener	6	6	61	63	972	1 045
25. Arahana	4	4	71	81	990	1 135
26. Losarang	4	4	86	95	1 941	1 920
27. Kandanghaur	5	5	157	174	3 337	3 670
28. Bongas	7	7	79	85	1 293	1 334
29. Anjatan	6	6	114	134	2 543	3 095
30. Sukra	4	4	72	76	1 023	1 124
31. Patrol	1	1	46	51	1 050	1 092
<b>Kabupaten Indramayu</b> <i>Indramayu Regency</i>	<b>137</b>	<b>138</b>	<b>2 442</b>	<b>2 684</b>	<b>45 953</b>	<b>48 282</b>

Catatan/Note: <sup>1</sup> Jumlah guru termasuk kepala sekolah dan guru/The total of teachers including headmaster and teacher

Sumber/Source: Kementerian Pendidikan dan Kebudayaan, Data Semester Ganjil/Ministry of Educations and Culture, Odd Semester Data

**Tabel 4.1.9**  
**Table**

**Jumlah Sekolah, Guru, dan Murid Madrasah Aliyah (MA) di Bawah Kementerian Agama Menurut Kecamatan, 2018/2019 dan 2019/2020**

*Number of Schools, Teachers, and Pupils in Madrasah Aliyah (MA) Under the Ministry of Religious Affairs by Subdistrict, 2018/2019 and 2019/2020*

Kecamatan Subdistrict	Sekolah/Schools					
	Negeri/Public		Swasta/Private		Jumlah/Total	
	2018/2019	2019/2020	2018/2019	2019/2020	2018/2019	2019/2020
(1)	(2)	(3)	(4)	(5)	(6)	(7)
1. Haurgeulis	...	-	...	2	...	2
2. Gantar	...	-	...	1	...	1
3. Kroya	...	-	...	1	...	1
4. Gabuswetan	...	-	...	-	...	-
5. Cikedung	...	-	...	2	...	2
6. Terisi	...	-	...	2	...	2
7. Lelea	...	-	...	-	...	-
8. Bangodua	...	-	...	-	...	-
9. Tukdana	...	-	...	2	...	2
10. Widasari	...	-	...	-	...	-
11. Kertasemaya	...	-	...	2	...	2
12. Sukagumiwang	...	-	...	2	...	2
13. Krangkeng	...	-	...	3	...	3
14. Karangampel	...	1	...	-	...	1
15. Kedokanbunder	...	-	...	-	...	-
16. Juntinyuat	...	-	...	-	...	-
17. Sliyeg	...	-	...	1	...	1
18. Jatibarang	...	-	...	2	...	2
19. Balongan	...	-	...	-	...	-
20. Indramayu	...	1	...	2	...	3
21. Sindang	...	-	...	1	...	1
22. Cantigi	...	-	...	-	...	-
23. Pasekan	...	-	...	-	...	-
24. Lohbener	...	-	...	2	...	2
25. Araham	...	-	...	1	...	1
26. Losarang	...	-	...	-	...	-
27. Kandanghaur	...	-	...	2	...	2
28. Bongas	...	-	...	1	...	1
29. Anjatan	...	-	...	-	...	-
30. Sukra	...	1	...	-	...	1
31. Patrol	...	-	...	1	...	1
<b>Kabupaten Indramayu Indramayu Regency</b>	<b>3</b>	<b>3</b>	<b>30</b>	<b>30</b>	<b>33</b>	<b>33</b>

Lanjutan Tabel/*Continued Table* 4.1.9

Kecamatan Subdistrict	Guru <sup>1</sup> /Teachers <sup>1</sup>					
	Negeri/Public		Swasta/Private		Jumlah/Total	
	2018/2019	2019/2020	2018/2019	2019/2020	2018/2019	2019/2020
(1)	(2)	(3)	(4)	(5)	(6)	(7)
1. Haurgeulis	...	-	...	28	...	28
2. Gantar	...	-	...	96	...	96
3. Kroya	...	-	...	3	...	3
4. Gabuswetan	...	-	...	-	...	-
5. Cikedung	...	-	...	27	...	27
6. Terisi	...	-	...	16	...	16
7. Lelea	...	-	...	-	...	-
8. Bangodua	...	-	...	-	...	-
9. Tukdana	...	-	...	12	...	12
10. Widasari	...	-	...	-	...	-
11. Kertasemaya	...	-	...	28	...	28
12. Sukagumiwang	...	-	...	26	...	26
13. Krangkeng	...	-	...	45	...	45
14. Karangampel	...	39	...	-	...	39
15. Kedokanbunder	...	-	...	-	...	-
16. Juntinyuat	...	-	...	-	...	-
17. Sliyeg	...	-	...	12	...	12
18. Jatibarang	...	-	...	26	...	26
19. Balongan	...	-	...	-	...	-
20. Indramayu	...	37	...	26	...	63
21. Sindang	...	-	...	17	...	17
22. Cantigi	...	-	...	-	...	-
23. Pasekan	...	-	...	-	...	-
24. Lohbener	...	-	...	33	...	33
25. Arahau	...	-	...	6	...	6
26. Losarang	...	-	...	-	...	-
27. Kandanghaur	...	-	...	26	...	26
28. Bongas	...	-	...	15	...	15
29. Anjatan	...	-	...	-	...	-
30. Sukra	...	23	...	-	...	23
31. Patrol	...	-	...	13	...	13
<b>Kabupaten Indramayu Indramayu Regency</b>	<b>103</b>	<b>99</b>	<b>501</b>	<b>455</b>	<b>604</b>	<b>554</b>

Lanjutan Tabel/Continued Table 4.1.9

Kecamatan Subdistrict	Murid/Students					
	Negeri/Public		Swasta/Private		Jumlah/Total	
	2018/2019	2019/2020	2018/2019	2019/2020	2018/2019	2019/2020
(1)	(2)	(3)	(4)	(5)	(6)	(7)
1. Haurgeulis	...	-	...	371	...	371
2. Gantar	...	-	...	2 016	...	2 016
3. Kroya	...	-	...	81	...	81
4. Gabuswetan	...	-	...	-	...	-
5. Cikedung	...	-	...	25	...	25
6. Terisi	...	-	...	237	...	237
7. Lelea	...	-	...	-	...	-
8. Bangodua	...	-	...	-	...	-
9. Tukdana	...	-	...	145	...	145
10. Widasari	...	-	...	-	...	-
11. Kertasemaya	...	-	...	144	...	144
12. Sukaumiwang	...	-	...	173	...	173
13. Krangkeng	...	-	...	401	...	401
14. Karangampel	...	239	...	-	...	239
15. Kedokanbunder	...	-	...	-	...	-
16. Juntinyuat	...	-	...	-	...	-
17. Sliyeg	...	-	...	79	...	79
18. Jatibarang	...	-	...	104	...	104
19. Balongan	...	-	...	-	...	-
20. Indramayu	...	519	...	80	...	599
21. Sindang	...	-	...	57	...	57
22. Cantigi	...	-	...	-	...	-
23. Pasekan	...	-	...	-	...	-
24. Lohbener	...	-	...	236	...	236
25. Araham	...	-	...	85	...	85
26. Losarang	...	-	...	-	...	-
27. Kandanghaur	...	-	...	117	...	117
28. Bongas	...	-	...	305	...	305
29. Anjatan	...	-	...	-	...	-
30. Sukra	...	266	...	-	...	266
31. Patrol	...	-	...	80	...	80
<b>Kabupaten Indramayu Indramayu Regency</b>	<b>1.249</b>	<b>1 024</b>	<b>4.277</b>	<b>4 736</b>	<b>5.526</b>	<b>5 760</b>

Catatan/Note: ...

Sumber/Source: Kementerian Agama, Data Semester Ganjil/Ministry of Religious Affairs, Odd Semester Data

**Tabel**  
**Table** 4.1.10

**Jumlah Desa<sup>1</sup>/Kelurahan yang Memiliki Fasilitas Sekolah Menurut Kecamatan dan Tingkat Pendidikan, 2014–2019**  
**Number of Villages<sup>1</sup> Having Educational Facilities by Subdistrict and Educational Level, 2014– 2019**

Kecamatan Subdistrict	SD Primary School		
	2014	2018	2019
(1)	(2)	(3)	(4)
1. Haurgeulis	10	10	10
2. Gantar	7	7	7
3. Kroya	9	9	9
4. Gabuswetan	10	10	10
5. Cikedung	7	7	7
6. Terisi	9	9	9
7. Lelea	11	11	11
8. Bangodua	8	8	8
9. Tukdana	13	13	13
10. Widasari	10	10	10
11. Kertasemaya	13	13	13
12. Sukagumiwang	7	7	7
13. Krangkeng	11	11	11
14. Karangampel	11	11	11
15. Kedokanbunder	7	7	7
16. Juntinyuat	12	12	12
17. Sliyeg	14	14	14
18. Jatibarang	15	15	15
19. Balongan	10	10	10
20. Indramayu	18	18	18
21. Sindang	10	10	10
22. Cantigi	7	7	7
23. Pasekan	6	6	6
24. Lohbener	12	12	12
25. Araham	8	8	8
26. Losarang	12	12	12
27. Kandanghaur	13	13	13
28. Bongas	8	8	8
29. Anjatan	13	13	13
30. Sukra	8	8	8
31. Patrol	8	8	8
<b>Kabupaten Indramayu Indramayu Regency</b>	<b>317</b>	<b>317</b>	<b>317</b>



Lanjutan Tabel/Continued Table 4.1.10

Kecamatan Subdistrict	SMP Junior High School		
	2014	2018*	2019
(1)	(5)	(6)	(7)
1. Haurgeulis	8	8	8
2. Gantar	5	6	6
3. Kroya	4	6	6
4. Gabuswetan	7	7	7
5. Cikedung	3	4	4
6. Terisi	7	7	7
7. Lelea	5	5	5
8. Bangodua	3	4	4
9. Tukdana	7	6	6
10. Widasari	4	4	4
11. Kertasemaya	6	6	6
12. Sukagumiwang	4	5	5
13. Krangkeng	9	9	9
14. Karangampel	7	7	7
15. Kedokanbunder	4	4	4
16. Juntinyuat	7	9	9
17. Sliyeg	6	6	6
18. Jatibarang	6	7	7
19. Balongan	4	5	5
20. Indramayu	9	9	9
21. Sindang	5	5	5
22. Cantigi	3	3	3
23. Pasekan	4	4	4
24. Lohbener	6	6	6
25. Arahau	3	3	3
26. Losarang	8	8	8
27. Kandanghaur	7	8	8
28. Bongas	5	5	5
29. Anjatan	7	9	9
30. Sukra	4	5	5
31. Patrol	5	5	5
<b>Kabupaten Indramayu Indramayu Regency</b>	<b>172</b>	<b>185</b>	<b>185</b>

Lanjutan Tabel/*Continued Table* 4.1.10

Kecamatan Subdistrict	SMA Senior High School		
	2014	2018*	2019
(1)	(8)	(9)	(10)
1. Haurgeulis	4	4	4
2. Gantar	1	1	1
3. Kroya	2	2	2
4. Gabuswetan	1	1	1
5. Cikedung	2	2	2
6. Terisi	3	3	3
7. Lelea	0	1	1
8. Bangodua	0	–	–
9. Tukdana	3	3	3
10. Widasari	1	1	1
11. Kertasemaya	4	4	4
12. Sukagumiwang	2	2	2
13. Krangkeng	6	5	5
14. Karangampel	4	2	2
15. Kedokanbunder	2	1	1
16. Juntinyuat	3	2	2
17. Sliyeg	2	3	3
18. Jatibarang	5	5	5
19. Balongan	1	–	–
20. Indramayu	4	4	4
21. Sindang	3	2	2
22. Cantigi	1	1	1
23. Pasekan	0	–	–
24. Lohbener	2	2	2
25. Arahau	2	2	2
26. Losarang	2	1	1
27. Kandanghaur	5	5	5
28. Bongas	2	2	2
29. Anjatan	2	2	2
30. Sukra	2	2	2
31. Patrol	1	1	1
<b>Kabupaten Indramayu Indramayu Regency</b>	<b>72</b>	<b>66</b>	<b>66</b>

Lanjutan Tabel/Continued Table 4.1.10

Kecamatan Subdistrict	SMK Vocational School		
	2014	2018*	2019
(1)	(11)	(12)	(13)
1. Haurgeulis	4	6	6
2. Gantar	1	4	4
3. Kroya	0	2	2
4. Gabuswetan	3	4	4
5. Cikedung	2	3	3
6. Terisi	5	5	5
7. Lelea	1	2	2
8. Bangodua	1	2	2
9. Tukdana	1	2	2
10. Widasari	2	3	3
11. Kertasemaya	4	3	3
12. Sukagumiwang	2	2	2
13. Krangkeng	5	5	5
14. Karangampel	4	4	4
15. Kedokanbunder	2	2	2
16. Juntinyuat	1	4	4
17. Sliyeg	1	2	2
18. Jatibarang	5	5	5
19. Balongan	1	2	2
20. Indramayu	4	10	10
21. Sindang	2	2	2
22. Cantigi	0	1	1
23. Pasekan	1	—	—
24. Lohbener	3	5	5
25. Arahau	2	3	3
26. Losarang	3	3	3
27. Kandanghaur	4	5	5
28. Bongas	1	3	3
29. Anjatan	2	5	5
30. Sukra	2	3	3
31. Patrol	1	1	1
<b>Kabupaten Indramayu Indramayu Regency</b>	<b>70</b>	<b>103</b>	<b>103</b>

Lanjutan Tabel/Continued Table 4.1.10

Kecamatan Subdistrict	Perguruan Tinggi University		
	2014	2018*	2019
(1)	(14)	(15)	(16)
1. Haurgeulis	0	0	0
2. Gantar	0	1	1
3. Kroya	0	0	0
4. Gabuswetan	0	0	0
5. Cikedung	0	0	0
6. Terisi	1	0	0
7. Lelea	0	0	0
8. Bangodua	0	0	0
9. Tukdana	0	0	0
10. Widasari	0	0	0
11. Kertasemaya	0	0	0
12. Sukagumiwang	0	0	0
13. Krangkeng	0	1	1
14. Karangampel	1	1	1
15. Kedokanbunder	0	0	0
16. Juntinyuat	1	1	1
17. Sliyeg	0	0	0
18. Jatibarang	0	0	0
19. Balongan	0	0	0
20. Indramayu	3	3	3
21. Sindang	2	2	2
22. Cantigi	0	0	0
23. Pasekan	0	0	0
24. Lohbener	2	1	1
25. Arahau	0	0	0
26. Losarang	0	0	0
27. Kandanghaur	1	1	1
28. Bongas	0	0	0
29. Anjatan	0	0	0
30. Sukra	0	0	0
31. Patrol	0	0	0
<b>Kabupaten Indramayu Indramayu Regency</b>	<b>11</b>	<b>11</b>	<b>11</b>

Catatan/Note: <sup>1</sup> Desa pada tabel ini termasuk Unit Permukiman Transmigrasi (UPT) yang masih dibina oleh kementerian terkait dan nagari di Provinsi Sumatera Barat/Villages in this table include Transmigration Settlement Unit which is still fostered by the relevant ministries and the nagari in the Province of Sumatera Barat

\*Data Dikoreksi

Sumber/Source: BPS, Pendataan Potensi Desa (Podes)/ BPS–Statistics Indonesia, Village Potential Data Collection

**Tabel 4.1.11** Angka Partisipasi Murni (APM) dan Angka Partisipasi Kasar (APK) Menurut Jenjang Pendidikan di Kabupaten Indramayu, 2018 dan 2019  
**Net Participation Rates and Gross Participation Rates by Educational Level in Indramayu Regency, 2018 and 2019**

Jenjang Pendidikan Educational Level	Angka Partisipasi Murni (APM) Net Participation Rates		Angka Partisipasi Kasar (APK) Gross Participation Rates	
	2018	2019	2018	2019
(1)	(2)	(3)	(4)	(5)
SD/MI Elementary School	98,75	98,69	109,28	106,69
SMP/MTs Junior High School	76,14	77,22	86,72	85,90
SMA/SMK/MA Senior High School	55,96	55,89	72,59	67,43

Catatan/Note: ...

Sumber/Source: BPS, Survei Sosial Ekonomi Nasional (Susenas)/BPS-Statistics Indonesia, National Socioeconomic Survey

**Tabel**  
**Table** 4.1.12

**Persentase Penduduk Berumur 15 Tahun ke Atas yang Melek Huruf Menurut Kelompok Umur di Kabupaten Indramayu, 2018 dan 2019**  
*Percentage of Literate People Aged 15 Years and Over by Age Group in Indramayu Regency 2018 and 2019*

Kelompok Umur <i>Age Group</i>	2018	2019
(1)	(2)	(3)
15–19	-	-
20–24	-	-
25–29	-	-
30–34	-	-
35–39	-	-
40–44	-	-
45–49	-	-
50+	-	-
<b>Jumlah/Total</b>		
15–24	<b>100,00</b>	<b>100,00</b>
15–44	<b>98,77</b>	<b>98,67</b>
15+	<b>91,89</b>	<b>91,27</b>
45+	<b>81,39</b>	<b>80,33</b>

Catatan/Note: ...

Sumber/Source: BPS, Survei Sosial Ekonomi Nasional (Susenas)/BPS-Statistics Indonesia, National Socioeconomic Survey

**Tabel 4.1.13** Banyaknya Mahasiswa Universitas Wilalodra Dirinci Menurut Jenis Kelamin dan Fakultas/Program Studi, 2018  
*Number of Wilalodra university Studnets By Sex and Faculty/Study Program 2018*

Fakultas	Program Studi	Laki-laki	Perempuan	Jumlah
(1)	(2)	(3)	(4)	(5)
Teknik Sipil	Teknik Sipil	129	26	155
	Teknik Komputer	42	19	61
Hukum	Ilmu Hukum	461	196	657
Pertanian	Agribisnis	79	40	119
	Agroteknologi	9	4	13
Ekonomi	Manajemen	395	509	904
Agama Islam	Pend. Agama Islam	47	71	118
	Bimbingan Konseling Islam	11	32	43
	Perbanka Syariah	18	32	50
Keguruan dan Ilmu Pendidikan	Pend. Bahasa dan Sastra Indonesia	73	146	219
	Pend. Bahasa Inggris	68	160	228
	Pend. Matematika	47	101	148
	Pend. Biologi	40	89	129
Ilmu Kesehatan Masyarakat	Ilmu Kesehatan Masyarakat	39	142	181
Ilmu Sosial dan Ilmu Politik	Ilmu Pemerintahan	157	72	229
Panca Sarjana	Manajemen Pendidikan	67	31	98
<b>Tahun 2018</b>		<b>1.682</b>	<b>1.670</b>	<b>3.352</b>

Sumber: Universitas Wilalodra (UNWIR) Indramayu

**Tabel 4.1.14** Banyaknya Alumni Universitas Wilalodra Dirinci Menurut Tahun Akademik dan Fakultas/Program Studi,2018  
*Number of Wilalodra university Graduate By Academic Year and Faculty/Study Program 2018*

Fakultas	Program Studi	Laki-laki	Perempuan	Jumlah
(1)	(2)	(3)	(4)	(5)
Teknik Sipil	Teknik Sipil	...	...	0
	Teknik Komputer	...	...	9
Hukum	Ilmu Hukum	...	...	0
Pertanian	Agribisnis	...	...	58
	Agroteknologi	...	...	16
Ekonomi	Manajemen	...	...	111
Agama Islam	Pend. Agama Islkam	...	...	175
	Bimbingan Konseling Islam	...	...	126
	Perbanka Syariah	...	...	22
Keguruan dan Ilmu Pendidikan	Pend. Bahasa dan Sastra Indonesia	...	...	61
	Pend. Bahasa Inggris	...	...	34
	Pend. Matematika	...	...	20
	Pend. Biologi	...	...	0
Ilmu Kesehatan Masyarakat	Ilmu Kesehatan Masyarakat	...	...	0
Ilmu Sosial dan Ilmu Politik	Ilmu Pemerintahan	...	...	62
Panca Sarjana	Manajemen	...	...	42
	Pendidikan	...	...	...
<b>Tahun 2018</b>		...	...	<b>736</b>

Sumber: Universitas Wilalodra (UNWIR) Indramayu



**Tabel 4.1.13** Banyaknya Dosen/Tenaga Pengajar Universitas Wilalodra Dirinci Menurut Jenis Kelamin dan Fakultas/Program Studi, 2018  
*Number of Wilalodra university Lecturer/Teaching Staff By Sex and Faculty/Study Program 2018*

Fakultas	Program Studi	Laki-laki	Perempuan	Jumlah
(1)	(2)	(3)	(4)	(5)
Teknik Sipil	Teknik Sipil	10	1	11
	Teknik Komputer	5	1	6
Hukum	Ilmu Hukum	18	4	22
Pertanian	Agribisnis	6	1	7
	Agroteknologi	4	4	8
Ekonomi	Manajemen	11	5	16
Agama Islam	Pend. Agama Islkam	5	3	8
	Bimbingan Konseling Islam	8	1	9
	Perbanka Syariah	7	0	7
Keguruan dan Ilmu Pendidikan	Pend. Bahasa dan Sastra Indonesia	6	4	10
	Pend. Bahasa Inggris	9	4	13
	Pend. Matematika	6	6	12
	Pend. Biologi	8	7	15
Ilmu Kesehatan Masyarakat	Ilmu Kesehatan Masyarakat	4	4	8
Ilmu Sosial dan Ilmu Politik	Ilmu Pemerintahan	10	2	12
Panca Sarjana	Manajemen Pendidikan	5	2	7
<b>Tahun 2018</b>		<b>122</b>	<b>49</b>	<b>171</b>

Sumber: Universitas Wilalodra (UNWIR) Indramayu

## 4.2 KESEHATAN HEALTH

**Tabel 4.2.1** Jumlah Desa<sup>1</sup>/Kelurahan Yang Memiliki Sarana Kesehatan Menurut Kecamatan, 2014– 2019  
*Number of Villages<sup>1</sup> Having Health Facilities by Subdistrict, 2014 –2019*

Kecamatan Subdistrict	Rumah Sakit Hospital		
	2014	2018*	2019
(1)	(2)	(3)	(4)
1. Haurgeulis	1	1	1
2. Gantar	0	0	0
3. Kroya	0	0	0
4. Gabuswetan	0	0	0
5. Cikedung	0	0	0
6. Terisi	0	0	0
7. Lelea	0	0	0
8. Bangodua	0	0	0
9. Tukdana	0	0	0
10. Widasari	0	0	0
11. Kertasemaya	0	0	0
12. Sukagumiwang	0	0	0
13. Krangkeng	0	1	1
14. Karangampel	0	0	0
15. Kedokanbunder	0	0	0
16. Juntinyuat	0	0	0
17. Sliyeg	0	0	0
18. Jatibarang	1	0	0
19. Balongan	0	0	0
20. Indramayu	1	2	2
21. Sindang	3	2	2
22. Cantigi	0	0	0
23. Pasekan	0	0	0
24. Lohbener	0	1	1
25. Araham	0	0	0
26. Losarang	1	1	1
27. Kandanghaur	0	0	0
28. Bongas	0	0	0
29. Anjatan	0	0	0
30. Sukra	0	0	0
31. Patrol	1	1	1
<b>Kabupaten Indramayu Indramayu Regency</b>	<b>8</b>	<b>9</b>	<b>9</b>

Lanjutan Tabel/Continued Table 4.2.1

Kecamatan Subdistrict	Rumah Sakit Bersalin Maternity Hospital		
	2014	2018*	2019
(1)	(5)	(6)	(7)
1. Haurgeulis	0	0	0
2. Gantar	0	0	0
3. Kroya	0	0	0
4. Gabuswetan	0	0	0
5. Cikedung	0	0	0
6. Terisi	0	0	0
7. Lelea	0	0	0
8. Bangodua	0	0	0
9. Tukdana	0	0	0
10. Widasari	0	0	0
11. Kertasemaya	0	0	0
12. Sukagumiwang	0	0	0
13. Krangkeng	0	0	0
14. Karangampel	1	0	0
15. Kedokanbunder	0	0	0
16. Juntinyuat	0	0	0
17. Sliyeg	0	0	0
18. Jatibarang	1	0	0
19. Balongan	1	0	0
20. Indramayu	1	1	1
21. Sindang	2	1	1
22. Cantigi	0	0	0
23. Pasekan	0	0	0
24. Lohbener	1	0	0
25. Arahan	0	0	0
26. Losarang	2	0	0
27. Kandanghaur	0	0	0
28. Bongas	0	0	0
29. Anjatan	1	0	0
30. Sukra	1	0	0
31. Patrol	0	0	0
<b>Kabupaten Indramayu Indramayu Regency</b>	<b>11</b>	<b>2</b>	<b>2</b>

Lanjutan Tabel/Continued Table 4.2.1

Kecamatan Subdistrict	Poliklinik Polyclinic		
	2014	2018*	2019
(1)	(8)	(9)	(10)
1. Haurgeulis	3	6	6
2. Gantar	0	2	2
3. Kroya	0	0	0
4. Gabuswetan	2	1	1
5. Cikeding	0	1	1
6. Terisi	3	2	2
7. Lelea	0	3	3
8. Bangodua	1	1	1
9. Tukdana	1	0	0
10. Widasari	4	1	1
11. Kertasemaya	1	0	0
12. Sukaumiwang	0	0	0
13. Krangkeng	0	1	1
14. Karangampel	3	4	4
15. Kedokanbunder	0	1	1
16. Juntinyuat	0	0	0
17. Sliyeg	0	2	2
18. Jatibarang	1	2	2
19. Balongan	4	3	3
20. Indramayu	6	3	3
21. Sindang	4	4	4
22. Cantigi	0	0	0
23. Pasekan	0	0	0
24. Lohbener	2	3	3
25. Araham	0	0	0
26. Losarang	1	1	1
27. Kandanghaur	3	3	3
28. Bongas	1	2	2
29. Anjatan	2	4	4
30. Sukra	1	1	1
31. Patrol	0	0	0
<b>Kabupaten Indramayu Indramayu Regency</b>	<b>43</b>	<b>51</b>	<b>51</b>

Lanjutan Tabel/Continued Table 4.2.1

Kecamatan Subdistrict	Puskesmas Public Health Center		
	2014	2018*	2019
(1)	(11)	(12)	(13)
1. Haurgeulis	3	3	3
2. Gantar	1	1	1
3. Kroya	2	2	2
4. Gabuswetan	2	2	2
5. Cikedung	1	1	1
6. Terisi	1	1	1
7. Lelea	2	2	2
8. Bangodua	1	1	1
9. Tukdana	2	2	2
10. Widasari	1	1	1
11. Kertasemaya	1	1	1
12. Sukaumiwang	1	1	1
13. Krangkeng	2	2	2
14. Karangampel	2	2	2
15. Kedokanbunder	2	1	1
16. Juntinyuat	2	2	2
17. Sliyeg	2	2	2
18. Jatibarang	2	2	2
19. Balongan	1	1	1
20. Indramayu	2	2	2
21. Sindang	2	2	2
22. Cantigi	1	1	1
23. Pasekan	1	1	1
24. Lohbener	2	2	2
25. Araham	1	1	1
26. Losarang	1	2	2
27. Kandanghaur	2	2	2
28. Bongas	2	2	2
29. Anjatan	2	2	2
30. Sukra	1	1	1
31. Patrol	1	1	1
<b>Kabupaten Indramayu Indramayu Regency</b>	<b>49</b>	<b>49</b>	<b>49</b>

Lanjutan Tabel/*Continued Table* 4.2.1

Kecamatan <i>Subdistrict</i>	Puskesmas Pembantu <i>Subsidiary of Public Health Center</i>		
	2014	2018*	2019
(1)	(14)	(15)	(16)
1. Haurgeulis	0	0	0
2. Gantar	3	3	3
3. Kroya	2	2	2
4. Gabuswetan	3	3	3
5. Cikedung	2	2	2
6. Terisi	3	3	3
7. Lelea	3	3	3
8. Bangodua	3	3	3
9. Tukdana	2	2	2
10. Widasari	1	1	1
11. Kertasemaya	2	2	2
12. Sukagumiwang	3	1	1
13. Krangkeng	2	5	5
14. Karangampel	0	0	0
15. Kedokanbunder	1	2	2
16. Juntinyuat	4	3	3
17. Sliyeg	2	2	2
18. Jatibarang	3	3	3
19. Balongan	1	1	1
20. Indramayu	5	3	3
21. Sindang	1	1	1
22. Cantigi	2	2	2
23. Pasekan	1	1	1
24. Lohbener	4	1	1
25. Araham	3	2	2
26. Losarang	4	2	2
27. Kandanghaur	2	2	2
28. Bongas	3	4	4
29. Anjatan	4	2	2
30. Sukra	2	2	2
31. Patrol	3	3	3
<b>Kabupaten Indramayu</b> <i>Indramayu Regency</i>	<b>74</b>	<b>66</b>	<b>66</b>

Lanjutan Tabel/Continued Table 4.2.1

Kecamatan Subdistrict	Apotek Pharmacy		
	2014	2018*	2019
(1)	(17)	(18)	(19)
1. Haurgeulis	3	3	3
2. Gantar	2	1	1
3. Kroya	0	0	0
4. Gabuswetan	2	3	3
5. Cikedung	1	1	1
6. Terisi	3	3	3
7. Lelea	1	3	3
8. Bangodua	0	0	0
9. Tukdana	1	1	1
10. Widasari	1	1	1
11. Kertasemaya	1	2	2
12. Sukagumiwang	0	1	1
13. Krangkeng	0	0	0
14. Karangampel	5	5	5
15. Kedokanbunder	2	2	2
16. Juntinyuat	1	4	4
17. Sliyeg	1	3	3
18. Jatibarang	3	4	4
19. Balongan	3	2	2
20. Indramayu	8	9	9
21. Sindang	3	3	3
22. Cantigi	0	0	0
23. Pasekan	0	3	3
24. Lohbener	4	2	2
25. Arahau	1	3	3
26. Losarang	3	4	4
27. Kandanghaur	5	4	4
28. Bongas	2	1	1
29. Anjatan	5	6	6
30. Sukra	2	1	1
31. Patrol	3	4	4
<b>Kabupaten Indramayu Indramayu Regency</b>	<b>66</b>	<b>79</b>	<b>79</b>

Catatan/Note: <sup>1</sup> Desa pada tabel ini termasuk Unit Permukiman Transmigrasi (UPT) yang masih dibina oleh kementerian terkait dan nagari di Provinsi Sumatera Barat/Villages in this table include Transmigration Settlement Unit which is still fostered by the relevant ministries and the nagari in the Province of Sumatera Barat

\*Data Dikoreksi

Sumber/Source: BPS, Pendataan Potensi Desa (Podes)/ BPS—Statistics Indonesia, Village Potential Data Collection

**Tabel**  
**Table** 4.2.2

**Jumlah Tenaga Kesehatan Menurut Kecamatan, 2019**  
**Number of Medical Personnel by Subdistrict, 2019**

Kecamatan Subdistrict	Dokter Doctor	Perawat Nurse	Bidan Midwife	Farmasi Pharma- ceutical	Ahli Gizi Nutritionist
(1)	(2)	(3)	(4)	(5)	(6)
1. Haurgeulis	6	28	44	2	1
2. Gantar	2	10	10	2	1
3. Kroya	4	23	20		
4. Gabuswetan	2	27	24	1	2
5. Cikedung	2	18	22	1	1
6. Terisi	2	29	21	1	1
7. Lelea	2	36	30		1
8. Bangodua	1	14	17	1	
9. Tukdana	3	38	41	2	
10. Widasari	2	8	7		
11. Kertasemaya	3	19	18	1	
12. Sukagumiwang	3	13	16	1	
13. Krangkeng	4	25	25	2	1
14. Karangampel	5	19	22	2	1
15. Kedokanbunder	2	17	16	1	1
16. Juntinyuat	3	35	34		1
17. Sliyeg	4	25	31	2	
18. Jatibarang	3	28	38	1	2
19. Balongan	2	16	22	1	
20. Indramayu	5	26	30	3	3
21. Sindang	3	22	19	1	
22. Cantigi	2	12	21		
23. Pasekan		12	12	1	
24. Lohbener	3	18	24	1	
25. Arahan	1	17	18	1	1
26. Losarang	3	23	25	2	1
27. Kandanghaur	3	28	29	1	1
28. Bongas	2	25	23		
29. Anjatan	3	22	29	1	2
30. Sukra	2	15	22	1	2
31. Patrol	1	14	21	1	1
<b>Kabupaten Indramayu Indramayu Regency</b>	<b>83</b>	<b>662</b>	<b>731</b>	<b>34</b>	<b>24</b>

Catatan/Note: ...

Sumber/Source: Kementerian Kesehatan, <http://sisdmk.bppsdmk.kemkes.go.id> Ministry of Health, <http://sisdmk.bppsdmk.kemkes.go.id>



**Tabel**  
**Table 4.2.3**

**Jumlah Rumah Sakit Umum, Rumah Sakit Khusus, Rumah Sakit/ Rumah Bersalin, Puskesmas, Klinik/Balai Kesehatan, Posyandu, dan Polindes Menurut Kecamatan, 2018 dan 2019**  
**Number of General Hospital, Special Hospital, Maternity Hospital and Public Health Center, Medical Clinic, Integrated Service Post, Village maternity Cottage by Subdistrict, 2018 and 2019**

Kecamatan Subdistrict	Rumah Sakit Umum General Hospital		Rumah Sakit Khusus Special Hospital	
	2018	2019	2018	2019
(1)	(2)	(3)	(4)	(5)
1. Haurgeulis		1	-	-
2. Gantar			-	-
3. Kroya			-	-
4. Gabuswetan			-	-
5. Cikedung			-	-
6. Terisi			-	-
7. Lelea			-	-
8. Bangodua			-	-
9. Tukdana			-	-
10. Widasari		1	-	-
11. Kertasemaya			-	-
12. Sukagumiwang			-	-
13. Krangkeng	1	1	-	-
14. Karangampel			-	-
15. Kedokanbunder			-	-
16. Juntinyuat			-	-
17. Sliyeg			-	-
18. Jatibarang			-	-
19. Balongan			-	-
20. Indramayu	3	3	-	-
21. Sindang	1	1	-	-
22. Cantigi			-	-
23. Pasekan			-	-
24. Lohbener			-	-
25. Arahau			-	-
26. Losarang	1	1	-	-
27. Kandanghaur			-	-
28. Bongas			-	-
29. Anjatan			-	-
30. Sukra			-	-
31. Patrol	1	1	-	-
<b>Kabupaten Indramayu Indramayu Regency</b>	<b>7</b>	<b>9</b>	<b>-</b>	<b>-</b>

Lanjutan Tabel/Continued Table 4.2.3

Kecamatan Subdistrict	Rumah Sakit Bersalin/ Rumah Bersalin Maternity Hospital		Puskesmas Public Health Center	
	2018	2019	2018	2019
(1)	(6)	(7)	(8)	(9)
1. Haurgeulis			3	3
2. Gantar			1	1
3. Kroya			2	2
4. Gabuswetan			2	2
5. Cikedung			1	1
6. Terisi			1	1
7. Lelea			2	2
8. Bangodua			1	1
9. Tukdana			2	2
10. Widasari			1	1
11. Kertasemaya			1	1
12. Sukagumiwang			1	1
13. Krangkeng			2	2
14. Karangampel			2	2
15. Kedokanbunder			1	1
16. Juntinyuat			2	2
17. Sliyeg			2	2
18. Jatibarang			2	2
19. Balongan			1	1
20. Indramayu		1*	2	2
21. Sindang		1	2	2
22. Cantigi			1	1
23. Pasekan			1	1
24. Lohbener			2	2
25. Arahau			1	1
26. Losarang			2	2
27. Kandanghaur			2	2
28. Bongas			2	2
29. Anjatan			2	2
30. Sukra			1	1
31. Patrol			1	1
<b>Kabupaten Indramayu Indramayu Regency</b>	<b>0</b>	<b>2*</b>	<b>49</b>	<b>49</b>

Lanjutan Tabel/Continued Table 4.2.3

Kecamatan Subdistrict	Klinik/Balai Kesehatan Medical Clinic		Posyandu Integrated Service Post		Polindes Village Maternity Cottage	
	2018	2019	2018	2019	2018	2019
(1)	(10)	(11)	(12)	(13)	(14)	(15)
1. Haurgeulis	4	4	105	106		
2. Gantar	1	1	68	68		
3. Kroya			90	90		
4. Gabuswetan	1	2	85	85		
5. Cikedung	1	2	44	44		
6. Terisi			75	75		
7. Lelea			86	86		
8. Bangodua			54	54		
9. Tukdana			80	80		
10. Widasari			69	69		
11. Kertasemaya			55	55		
12. Sukagumiwang			44	44		
13. Krangkeng			78	78		
14. Karangampel	2	3	81	82		
15. Kedokanbunder			61	61		
16. Juntinyuat			122	99		
17. Sliyeg	1	2	73	74		
18. Jatibarang	4	5	72	92		
19. Balongan	1	1	45	45		
20. Indramayu	9	14	152	153		
21. Sindang	1	2	59	59		
22. Cantigi			55	55		
23. Pasekan			39	39		
24. Lohbener	3	3	86	86		
25. Araham			51	51		
26. Losarang	1	1	99	99		
27. Kandanghaur	2	2	102	102		
28. Bongas	2	2	70	70		
29. Anjatan	3	4	116	116		
30. Sukra	2	2	55	56		
31. Patrol			64	64		
<b>Kabupaten Indramayu Indramayu Regency</b>	<b>38</b>	<b>50</b>	<b>2335</b>	<b>2337</b>	<b>0</b>	<b>0</b>

Catatan/Note: \*Rumah Sakit Ibu dan Anak di Kec Indramayu belum mendaftarkan perijinan sebagai RSIA di Dinas Kesehatan Indramayu

Sumber/Source: Dinas Kesehatan Indramayu , Data Diolah /Ministry of Health Indramayu, data processed

**Tabel**  
**Table** 4.2.4

**Hasil Pencapaian Program Imunisasi Menurut Vaksin yang Digunakan di Kabupaten Indramayu Tahun 2019**  
**Vaccination Programme Achievement By Vaccine Used in Indramayun Regency 2019**

Kecamatan Subdistrict	Jenis Vaksin yang Digunakan Type of Vaccine Used			
	Campak	TT.I	TT.II	BCG
(1)	(2)	(3)	(4)	(5)
1. Haurgeulis	1 587	1 275	1 199	1 675
2. Gantar	1 028	1 078	1 019	1 046
3. Kroya	1 317	502	445	1 305
4. Gabuswetan	875	940	894	928
5. Cikedung	660	635	556	684
6. Terisi	963	640	506	1 064
7. Lelea	833	862	786	797
8. Bangodua	615	505	485	614
9. Tukdana	958	714	672	985
10. Widasari	626	774	672	658
11. Kertasemaya	1 117	716	607	1 175
12. Sukagumiwang	617	684	658	614
13. Krangkeng	1 453	1 427	1 379	1 505
14. Karangampel	1 515	1 701	1 650	1 526
15. Kedokanbunder	993	1 125	1 073	1 034
16. Juntinyuat	1 325	614	571	1 401
17. Sliyeg	936	874	809	1 006
18. Jatibarang	1 416	936	906	1 380
19. Balongan	892	461	375	1 223
20. Indramayu	2 182	778	632	2 493
21. Sindang	923	612	529	984
22. Cantigi	527	574	522	566
23. Pasekan	435	444	470	448
24. Lohbener	1 381	904	963	1 375
25. Araham	739	780	781	726
26. Losarang	1 132	848	770	1 154
27. Kandanghaur	1 937	1 278	1 294	2 033
28. Bongas	814	437	324	904
29. Anjatan	2 110	2 355	2 283	2 124
30. Sukra	946	821	734	875
31. Patrol	1 148	1 311	1 259	1 285
<b>Tahun 2019</b>	<b>34 000</b>	<b>27 605</b>	<b>25 823</b>	<b>35 587</b>
<b>Tahun 2018</b>	<b>31 092</b>	<b>28 396</b>	<b>26 212</b>	<b>32 559</b>
<b>Tahun 2017</b>	<b>32 285</b>	<b>30 455</b>	<b>28 804</b>	<b>33 406</b>

Lanjutan Tabel/Continued Table 4.2.4

Kecamatan Subdistrict	Jenis Vaksin yang Digunakan Type of Vaccine Used	
	DPT-HB COMOBO 3	POLIO 3
(1)	(6)	(7)
1. Haurgeulis	1 563	1 603
2. Gantar	1 046	1 032
3. Kroya	1 345	1 314
4. Gabuswetan	822	848
5. Cikedung	654	668
6. Terisi	1 231	1 058
7. Lelea	777	792
8. Bangodua	608	608
9. Tukdana	910	857
10. Widasari	619	629
11. Kertasemaya	1 163	1 140
12. Sukagumiwang	639	652
13. Krangkeng	1 514	1 549
14. Karangampel	1 516	1 515
15. Kedokanbunder	1 001	964
16. Juntinyuat	1 305	1 298
17. Sliyeg	944	914
18. Jatibarang	1 438	1 414
19. Balongan	886	865
20. Indramayu	2 319	2 305
21. Sindang	975	951
22. Cantigi	555	548
23. Pasekan	474	461
24. Lohbener	1 391	1 353
25. Araham	744	756
26. Losarang	1 064	1 060
27. Kandanghaur	2 124	1 978
28. Bongas	934	881
29. Anjatan	2 147	2 142
30. Sukra	942	938
31. Patrol	1 293	1 206
<b>Tahun 2019</b>	<b>34 943</b>	<b>34 299</b>
<b>Tahun 2018</b>	<b>66 738</b>	<b>6 130</b>
<b>Tahun 2017</b>	<b>33 062</b>	<b>32 833</b>

Sumber: Dinas Kesehatan Kabupaten Indramayu

**Tabel**  
**Table** 4.2.5

**Data Kasus kematian Ibu Berdasarkan Domisili dan Waktu Kematian di Kabupaten Indramayu Tahun 2019**  
**Number of Mother Mortality Cases By Domicile and The Time of Death in Indramayu Regency 2019**

Kecamatan Subdistrict	Kasus Kematian Ibu			Jumlah
	Hamil	Persalinan	Nifas	
(1)	(2)	(3)	(4)	(5)
1. Haurgeulis	0	0	0	0
2. Gantar	0	0	1	1
3. Kroya	0	0	0	0
4. Gabuswetan	0	0	0	0
5. Cikedung	0	0	0	0
6. Terisi	0	0	4	4
7. Lelea	0	1	1	2
8. Bangodua	1	0	1	2
9. Tukdana	0	0	0	0
10. Widasari	0	0	0	0
11. Kertasemaya	0	0	1	1
12. Sukagumiwang	0	0	1	1
13. Krangkeng	0	0	2	2
14. Karangampel	0	0	1	1
15. Kedokanbunder	1	1	0	2
16. Juntinyuat	1	0	1	2
17. Sliyeg	0	1	1	2
18. Jatibarang	0	0	0	0
19. Balongan	0	0	0	0
20. Indramayu	1	0	1	2
21. Sindang	0	0	1	1
22. Cantigi	2	0	0	2
23. Pasekan	0	0	0	0
24. Lohbener	0	0	2	2
25. Araham	1	0	1	2
26. Losarang	0	0	1	1
27. Kandanghaur	1	0	1	2
28. Bongas	1	0	1	2
29. Anjatan	1	0	0	1
30. Sukra	1	0	1	2
31. Patrol	1	0	2	3
<b>Tahun 2019</b>	<b>12</b>	<b>3</b>	<b>25</b>	<b>40</b>
<b>Tahun 2018</b>	<b>17</b>	<b>7</b>	<b>37</b>	<b>61</b>
<b>Tahun 2017</b>	<b>11</b>	<b>7</b>	<b>27</b>	<b>45</b>

Sumber: Dinas Kesehatan Kabupaten Indramayu

**Tabel 4.2.6** Data Kasus kematian Ibu Berdasarkan Kelompok Umur dan Waktu Kematian di Kabupaten Indramayu Tahun 2019  
**Number of Mother Mortality Cases By Domicile and The Time of Death in Indramayu Regency 2019**

Umur Age	Kasus Kematian Ibu			Jumlah
	Hamil	Persalinan	Nifas	
(1)	(2)	(3)	(4)	(5)
< 20 Tahun	6	0	4	10
20 - 34 Tahun	0	0	13	13
>= 35 Tahun	6	3	8	17
<b>Tahun 2019</b>	<b>12</b>	<b>3</b>	<b>25</b>	<b>40</b>
<b>Tahun 2018</b>	<b>17</b>	<b>7</b>	<b>37</b>	<b>61</b>
<b>Tahun 2017</b>	<b>8</b>	<b>12</b>	<b>25</b>	<b>45</b>

Sumber: Dinas Kesehatan Kabupaten Indramayu

**Tabel**  
**Table** 4.2.7**Jumlah Presentase KB Baru Menurut Metode Hormonal dan Metode Non Hormonal di Kabupaten Indramayu Tahun 2019**  
**Number Of New Fammily Planning Acceptors by Hormonal Method and Non Hormonal Method in Indramayu regency 2019**

Kecamatan Subdistrict	Non Hormonal				Jumlah Non Hormonal
	IUD	MOW	MOP	KONDOM	
(1)	(2)	(3)	(4)	(5)	(6)
1. Haurgeulis	15	4	1	80	100
2. Gantar	32	2	-	42	76
3. Kroya	100	-	-	73	173
4. Gabuswetan	15	-	-	96	111
5. Cikedung	38	7	-	-	45
6. Terisi	32	-	-	-	32
7. Lelea	49	-	-	-	49
8. Bangodua	10	17	-	48	75
9. Tukdana	-	10	-	82	92
10. Widasari	19	6	-	4	29
11. Kertasemaya	103	-	-	42	145
12. Sukagumiwang	39	-	-	175	214
13. Krangkeng	22	6	-	217	245
14. Karangampel	112	1	-	105	218
15. Kedokanbunder	115	2	-	25	142
16. Juntinyuat	18	4	-	45	67
17. Sliyeg	27	20	-	46	93
18. Jatibarang	38	3	-	104	145
19. Balongan	18	5	-	48	71
20. Indramayu	73	9	-	534	616
21. Sindang	14	-	-	-	14
22. Cantigi	3	-	-	-	3
23. Pasekan	11	5	-	69	85
24. Lohbener	119	1	-	194	314
25. Arahau	49	-	-	-	49
26. Losarang	90	-	-	1	91
27. Kandanghaur	300	-	-	132	432
28. Bongas	18	7	-	41	66
29. Anjatan	40	-	-	-	40
30. Sukra	202	-	-	-	202
31. Patrol	155	-	-	29	184
<b>Tahun 2019</b>	<b>1 876</b>	<b>109</b>	<b>1</b>	<b>2 232</b>	<b>4 218</b>

Sumber: Dinas Pengendalian Penduduk dan Keluarga Berencana Kabupaten Indramayu



Lanjutan Tabel/Continued Table 4.2.7

Kecamatan Subdistrict	Hormonal			Jumlah Hormonal	Jumlah (Hormonal + Non Hormonal)
	Implan	Suntik	Pil		
(1)	(7)	(8)	(9)	(10)	(11)
1. Haurgeulis	154	1 399	944	2 497	2 597
2. Gantar	104	976	1 153	2 233	2 309
3. Kroya	250	1 730	1 478	3 458	3 631
4. Gabuswetan	192	1 358	990	2 540	2 651
5. Cikedung	88	739	425	1 252	1 297
6. Terisi	77	1 548	1 086	2 711	2 743
7. Lelea	75	1 253	1 150	2 478	2 527
8. Bangodua	153	687	541	1 381	1 456
9. Tukdana	103	1 055	975	2 133	2 225
10. Widasari	114	967	751	1 832	1 861
11. Kertasemaya	163	1 184	1 044	2 391	2 536
12. Sukagumiwang	96	993	539	1 628	1 842
13. Krangkeng	128	1 195	842	2 165	2 410
14. Karangampel	167	1 584	1 130	2 881	3 099
15. Kedokanbunder	160	878	764	1 802	1 944
16. Juntinyuat	172	1 256	924	2 352	2 419
17. Sliyeg	119	1 660	1 376	3 155	3 248
18. Jatibarang	249	1 227	865	2 341	2 486
19. Balongan	50	619	393	1 062	1 133
20. Indramayu	194	1 627	1 732	3 553	4 169
21. Sindang	59	1 114	652	1 825	1 839
22. Cantigi	67	576	485	1 128	1 131
23. Pasekan	71	550	559	1 180	1 265
24. Lohbener	140	1 333	1 094	2 567	2 881
25. Arahau	162	988	818	1 968	2 017
26. Losarang	116	1 406	1 210	2 732	2 823
27. Kandanghaur	243	1 843	1 154	3 240	3 672
28. Bongas	189	631	404	1 224	1 290
29. Anjatan	499	1 860	1 797	4 156	4 196
30. Sukra	336	885	724	1 945	2 147
31. Patrol	178	1 449	1 415	3 042	3 226
<b>Tahun 2019</b>	<b>4 868</b>	<b>36 570</b>	<b>29 414</b>	<b>70 852</b>	<b>75 070</b>

Sumber: Dinas Pengendalian Penduduk dan Keluarga Berencana Kabupaten Indramayu

**Tabel**  
**Table** 4.2.8

**Pencapaian Akseptor KB Baru di Kabupaten Indramayu Tahun 2019**  
**Actual Fammily Planning New Acceptors in Indramayu regency 2019**

Kecamatan Subdistrict	Banyaknya Peserta KB		Presentasi (%)
	Target	Realisasi	
(1)	(2)	(3)	(4)
1. Haurgeulis	3 049	2 597	85,18
2. Gantar	1 980	2 309	116,62
3. Kroya	3 459	3 631	104,97
4. Gabuswetan	2 583	2 651	102,63
5. Cikedung	1 501	1 297	86,41
6. Terisi	1 873	2 743	146,45
7. Lelea	2 608	2 527	96,89
8. Bangodua	1 022	1 456	142,47
9. Tukdana	1 947	2 225	114,28
10. Widasari	1 678	1 861	110,91
11. Kertasemaya	1 543	2 536	164,36
12. Sukagumiwang	1 449	1 842	127,12
13. Krangkeng	2 167	2 410	111,21
14. Karangampel	1 691	3 099	183,26
15. Kedokanbunder	1 725	1 944	112,70
16. Juntinyuat	1 917	2 419	126,19
17. Sliyeg	2 991	3 248	108,59
18. Jatibarang	2 350	2 486	105,79
19. Balongan	2 113	1 133	53,62
20. Indramayu	4 698	4 169	88,74
21. Sindang	2 016	1 839	91,22
22. Cantigi	973	1 131	116,24
23. Pasekan	1 577	1 265	80,22
24. Lohbener	2 612	2 881	110,30
25. Arahau	2 285	2 017	88,27
26. Losarang	2 754	2 823	102,51
27. Kandanghaur	3 571	3 672	102,83
28. Bongas	1 607	1 290	80,27
29. Anjatan	5 098	4 196	82,31
30. Sukra	2 295	2 147	93,55
31. Patrol	1 886	3 226	171,05
<b>Tahun 2019</b>	<b>71 018</b>	<b>75 070</b>	<b>105,71</b>

Sumber: Dinas Pengendalian Penduduk dan Keluarga Berencana Kabupaten Indramayu

**Tabel**  
**Table** 4.2.9**Peserta KB Aktif Menurut Metode Hormonal dan Metode Non Hormonal di Kabupaten Indramayu Tahun 2019**  
**Number Of Active Birth Control Acceptors by Hormonal Method and Non Hormonal Method in Indramayu regency 2019**

Kecamatan Subdistrict	Non Hormonal				Jumlah Non Hormonal
	IUD	MOW	MOP	KONDOM	
(1)	(2)	(3)	(4)	(5)	(6)
1. Haurgeulis	360	355	36	79	830
2. Gantar	300	371	22	112	805
3. Kroya	460	3 347	67	81	3 955
4. Gabuswetan	135	137	20	100	392
5. Cikedung	355	106	10	47	518
6. Terisi	264	176	68	0	508
7. Lelea	536	175	272	630	1 613
8. Bangodua	119	142	34	132	427
9. Tukdana	88	282	124	131	625
10. Widasari	155	231	17	21	424
11. Kertasemaya	769	298	159	542	1 768
12. Sukagumiwang	204	148	11	170	533
13. Krangkeng	287	258	78	361	984
14. Karangampel	768	322	35	184	1 309
15. Kedokanbunder	418	209	38	82	747
16. Juntinyuat	378	343	68	309	1 098
17. Sliyeg	197	198	28	92	515
18. Jatibarang	636	431	21	237	1 325
19. Balongan	223	158	16	95	492
20. Indramayu	1 480	668	26	1 642	3 816
21. Sindang	221	376	42	47	686
22. Cantigi	36	83	22	0	141
23. Pasekan	141	162	23	203	529
24. Lohbener	439	75	12	342	868
25. Arahau	322	200	194	0	716
26. Losarang	244	323	16	1	584
27. Kandanghaur	873	505	75	475	1 928
28. Bongas	470	242	22	334	1 068
29. Anjatan	785	251	130	16	1 182
30. Sukra	830	112	7	153	1 102
31. Patrol	392	144	16	103	655
<b>Tahun 2019</b>	<b>12 885</b>	<b>10 828</b>	<b>1 709</b>	<b>6 721</b>	<b>32 143</b>

Sumber: Dinas Pengendalian Penduduk dan Keluarga Berencana Kabupaten Indramayu

Lanjutan Tabel/Continued Table 4.2.9

Kecamatan Subdistrict	Hormonal			Jumlah Hormonal	Jumlah (Hormonal + Non Hormonal)
	Implan	Suntik	Pil		
(1)	(7)	(8)	(9)	(10)	(11)
1. Haurgeulis	1 581	5 963	3 002	10 546	11 376
2. Gantar	1 455	2 750	3 626	7 831	8 636
3. Kroya	961	6 281	5 800	13 042	16 997
4. Gabuswetan	1 208	5 803	4 341	11 352	11 744
5. Cikedung	766	4 141	1 330	6 237	6 755
6. Terisi	448	5 573	3 722	9 743	10 251
7. Lelea	4 630	3 904	220	8 754	10 367
8. Bangodua	511	4 214	1 873	6 598	70 25
9. Tukdana	573	3 765	2 362	6 700	7 325
10. Widasari	256	3 623	2 177	6 056	6 480
11. Kertasemaya	553	3 882	2 256	6 691	8 459
12. Sukagumiwang	687	3 911	1 363	5 961	6 494
13. Krangkeng	1 036	5 476	3 455	9 967	10 951
14. Karangampel	692	6 556	2 561	9 809	11 118
15. Kedokanbunder	534	3 775	2 254	6 563	7 310
16. Juntinyuat	1 353	7 044	4 927	13 324	14 422
17. Sliyeg	449	7 118	3 065	10 632	11 147
18. Jatibarang	1 097	6 972	2 273	10 342	11 667
19. Balongan	384	5 514	2 421	8 319	8 811
20. Indramayu	1 310	8 421	8 423	18 154	21 970
21. Sindang	341	4 630	2 734	7 705	8 391
22. Cantigi	435	2 800	1 801	5 036	5 177
23. Pasekan	557	3 301	1 650	5 508	6 037
24. Lohbener	702	6 144	4 848	11 694	12 562
25. Arahau	634	4 209	2 989	7 832	8 548
26. Losarang	642	7 597	4 632	12 871	13 455
27. Kandanghaur	1 109	7 004	4 390	12 503	14 431
28. Bongas	295	2 541	1 447	4 283	5 351
29. Anjatan	1 547	12 251	3 093	16 891	18 073
30. Sukra	1 060	6 106	2 821	9 987	11 089
31. Patrol	509	4 953	2 758	8 220	8 875
<b>Tahun 2019</b>	<b>28 315</b>	<b>166 222</b>	<b>94 614</b>	<b>289 151</b>	<b>321 294</b>

Sumber: Dinas Pengendalian Penduduk dan Keluarga Berencana Kabupaten Indramayu

**Tabel 4.2.10** Pencapaian Akseptor KB Aktif dan PUS di Kabupaten Indramayu Tahun 2019  
**Table** *Family Planning Active Acceptors Percentage To Fertile Age Couples in Indramayu regency 2019*

Kecamatan Subdistrict	Pasangan Usia Subur (PUS)	Peserta KB Aktif	Persentase (%)
(1)	(2)	(3)	(4)
1. Haurgeulis	18 058	11 376	63,00
2. Gantar	13 810	8 636	62,53
3. Kroya	23 541	16 997	72,20
4. Gabuswetan	17 158	11 744	68,45
5. Cikedung	9 980	6 755	67,69
6. Terisi	14 782	10 251	69,35
7. Lelea	15 818	10 367	65,54
8. Bangodua	10 399	7 025	67,55
9. Tukdana	11 147	7 325	65,71
10. Widasari	8 563	6 480	75,67
11. Kertasemaya	16 918	8 459	50,00
12. Sukagumiwang	9 707	6 494	66,90
13. Krangkeng	16 389	10 951	66,82
14. Karangampel	17 172	11 118	64,74
15. Kedokanbunder	10 776	7 310	67,84
16. Juntinyuat	19 955	14 422	72,27
17. Sliyeg	16 441	11 147	67,80
18. Jatibarang	16 991	11 667	68,67
19. Balongan	12 791	8 811	68,88
20. Indramayu	32 892	21 970	66,79
21. Sindang	13 763	8 391	60,97
22. Cantigi	7 666	5 177	67,53
23. Pasekan	9 531	6 037	63,34
24. Lohbener	17 476	12 562	71,88
25. Arahau	12 570	8 548	68,00
26. Losarang	19 014	13 455	70,76
27. Kandanghaur	21 683	14 431	66,55
28. Bongas	8 322	5 351	64,30
29. Anjatan	28 364	18 073	63,72
30. Sukra	16 011	11 089	69,26
31. Patrol	13 494	8 875	65,77
<b>Tahun 2019</b>	<b>481 182</b>	<b>321 294</b>	<b>66,77</b>

Sumber: Dinas Pengendalian Penduduk dan Keluarga Berencana Kabupaten Indramayu

**Tabel**  
**Table** 4.2.11

**Peserta KB Aktif Jalur Pelayanan di Kabupaten Indramayu Tahun 2019**

*Family Planning Active Acceptors by Type of Service in Indramayu regency 2019*

Kecamatan Subdistrict	Jalur Pelayanan		Jumlah Peserta KB Aktif
	Pemerintahan	Swasta	
(1)	(2)	(3)	(4)
1. Haurgeulis	3 375	8 001	11 376
2. Gantar	3 479	5 157	8 636
3. Kroya	7 580	9 417	16 997
4. Gabuswetan	7 226	4 518	11 744
5. Cikedung	883	5 872	6 755
6. Terisi	7 220	3 031	10 251
7. Lelea	1 518	8 849	10 367
8. Bangodua	2 252	4 773	7 025
9. Tukdana	2 453	4 872	7 325
10. Widasari	1 378	5 102	6 480
11. Kertasemaya	5 760	2 699	8 459
12. Sukagumiwang	1 118	5 376	6 494
13. Krangkeng	1 870	9 081	10 951
14. Karangampel	4 002	7 116	11 118
15. Kedokanbunder	3 675	3 635	7 310
16. Juntinyuat	4 761	9 661	14 422
17. Sliyeg	1 798	9 349	11 147
18. Jatibarang	3 431	8 236	11 667
19. Balongan	1 456	7 355	8 811
20. Indramayu	8 995	12 975	21 970
21. Sindang	5 682	2 709	8 391
22. Cantigi	1 671	3 506	5 177
23. Pasekan	2 003	4 034	6 037
24. Lohbener	4 171	8 391	12 562
25. Arahau	8 455	93	8 548
26. Losarang	4 600	8 855	13 455
27. Kandanghaur	6 615	7 816	14 431
28. Bongas	1 463	3 888	5 351
29. Anjatan	6 141	11 932	18 073
30. Sukra	8 394	2 695	11 089
31. Patrol	3 578	5 297	8 875
<b>Tahun 2019</b>	<b>127 003</b>	<b>194 291</b>	<b>321 294</b>

Sumber: Dinas Pengendalian Penduduk dan Keluarga Berencana Kabupaten Indramayu

**Tabel 4.2.12** Jumlah PUS Bukan Peserta KB Berdasarkan Alasan di Kabupaten Indramayu Tahun 2019  
*Actual Fammily Planning New Acceptors in Indramayu regency 2019*

Kecamatan Subdistrict	PUS Hamil	Bukan Peserta KB			Jumlah
		Hamil/Ingin anak segera	Ingin anak ditunda	Tidak ingin Anak	
(1)	(2)	(3)	(4)	(5)	(6)
1. Haurgeulis	918	3 568	1 144	1 052	6 682
2. Gantar	888	1 096	984	2 206	5 174
3. Kroya	692	1 601	2 000	2 251	6 544
4. Gabuswetan	630	1 653	1 058	2 073	5 414
5. Cikedung	248	1 229	1 240	508	3 225
6. Terisi	1 813	882	883	953	4 531
7. Lelea	512	1 573	1 779	1 587	5 451
8. Bangodua	371	1 850	362	791	3 374
9. Tukdana	401	1 086	1 218	1 117	3 822
10. Widasari	350	499	525	709	2 083
11. Kertasemaya	435	1 472	455	6 097	8 459
12. Sukagumiwang	410	1 138	835	830	3 213
13. Krangkeng	877	2 418	1 203	940	5 438
14. Karangampel	1 045	3 190	966	853	6 054
15. Kedokanbunder	845	940	833	848	3 466
16. Juntinyuat	811	2 617	1 313	792	5 533
17. Sliyeg	843	2 028	1 182	1 241	5 294
18. Jatibarang	511	2 143	1 564	1 106	5 324
19. Balongan	357	1 437	1 033	1 153	3 980
20. Indramayu	1 117	4 178	2 899	2 728	10 922
21. Sindang	297	2 213	975	1 887	5 372
22. Cantigi	245	1 024	603	617	2 489
23. Pasekan	299	1 104	1 099	992	3 494
24. Lohbener	229	859	876	2 950	4 914
25. Arahau	321	1 188	1 397	1 116	4 022
26. Losarang	480	1 779	1 729	1 571	5 559
27. Kandanghaur	455	2 265	1 273	3 259	7 252
28. Bongas	398	585	865	1 123	2 971
29. Anjatan	985	6 539	2 161	606	10 291
30. Sukra	314	1 843	1 106	1 659	4 922
31. Patrol	500	1 760	1 287	1 072	4 619
<b>Tahun 2019</b>	<b>18 597</b>	<b>57 757</b>	<b>36 847</b>	<b>46 687</b>	<b>159 888</b>

Sumber: Dinas Pengendalian Penduduk dan Keluarga Berencana Kabupaten Indramayu

### 4.3 AGAMA DAN SOSIAL LAINNYA RELIGION AND OTHER SOCIAL AFFAIRS

**Tabel** 4.3.1 Jumlah Penduduk Menurut Kecamatan dan Agama yang Dianut,  
**Table** 4.3.1 Population by Subdistrict and Religion, 2019

Kecamatan Subdistrict	Islam	Protestan Protestant	Katolik Catholic	Hindu	Budha Buddha	Lainnya Others
(1)	(2)	(3)	(4)	(5)	(6)	(7)
1. Haurgeulis	90 941	874	42	1	21	-
2. Gantar	67 628	-	16	4	-	-
3. Kroya	46 357	61	-	-	-	-
4. Gabuswetan	54 185	21	67	3	-	-
5. Cikedung	44 315	4	2	-	-	-
6. Terisi	50 507	8	13	-	-	-
7. Lelea	50 030	21	53	-	-	-
8. Bangodua	32 868	1	-	-	-	-
9. Tukdana	55 301	-	-	-	-	-
10. Widasari	37 108	7	-	-	-	-
11. Kertasemaya	50 734	-	18	-	2	-
12. Sukagumiwang	37 048	-	-	-	-	-
13. Krangkeng	79 847	9	-	-	-	-
14. Karangampel	75 238	35	-	-	-	-
15. Kedokanbunder	51 489	10	5	-	-	-
16. Juntinyuat	94 438	53	2	-	-	-
17. Sliyeg	63 296	-	-	-	-	-
18. Jatibarang	77 816	352	523	121	122	-
19. Balongan	43 750	-	6	-	-	-
20. Indramayu	107 593	517	925	56	52	-
21. Sindang	57 518	-	-	-	-	-
22. Cantigi	27 811	-	-	-	-	-
23. Pasekan	33 532	-	172	-	-	-
24. Lohbener	60 833	20	19	1	4	-
25. Arahau	40 318	-	-	-	-	-
26. Losarang	39 829	38	-	5	-	-
27. Kandanghaur	88 506	383	98	-	6	-
28. Bongas	99 912	6	3	-	-	-
29. Anjatan	91 910	156	42	-	-	-
30. Sukra	19 616	1	9	-	-	-
31. Patrol	56 765	144	-	-	-	-
<b>Kabupaten Indramayu Indramayu Regency</b>	<b>1 659 918</b>	<b>2 721</b>	<b>2 015</b>	<b>191</b>	<b>207</b>	<b>0</b>

Catatan/Note: ...

Sumber/Source: Kementerian Agama Indramayu/



**Tabel**  
**Table** 4.3.2

**Jumlah Tempat Peribadatan Menurut Kecamatan, 2019**  
**Number of Places of Worship by Subdistrict and Religion, 2019**

Kecamatan Subdistrict	Masjid Mosque	Mushola Pray Room	Gereja Protestan Protestant Church	Gereja Katholik Catholic Church	Pura Temple	Vihara
(1)	(2)	(3)	(4)	(5)	(6)	(7)
1. Haurgeulis	79	185	2	1	-	-
2. Gantar	63	104	-	-	-	-
3. Kroya	40	157	1	-	-	-
4. Gabuswetan	39	141	-	1	-	-
5. Cikedung	15	158	-	-	-	-
6. Terisi	34	105	-	-	-	-
7. Lelea	23	139	-	-	-	-
8. Bangodua	19	86	-	-	-	-
9. Tukdana	20	164	-	-	-	-
10. Widasari	19	132	-	-	-	-
11. Kertasemaya	22	226	-	-	-	-
12. Sukagumiwang	27	145	-	-	-	-
13. Krangkeng	32	240	-	-	-	-
14. Karangampel	28	202	-	-	-	-
15. Kedokanbunder	15	119	-	-	-	-
16. Juntinyuat	30	242	1	-	-	-
17. Sliyeg	20	117	-	-	-	-
18. Jatibarang	28	208	2	1	-	1
19. Balongan	18	116	-	-	-	-
20. Indramayu	59	228	1	3	-	-
21. Sindang	25	125	-	-	-	-
22. Cantigi	20	117	-	-	-	-
23. Pasekan	13	63	-	-	-	-
24. Lohbener	22	198	-	-	-	-
25. Arahan	13	84	-	-	-	-
26. Losarang	21	139	-	-	-	-
27. Kandanghaur	43	185	2	2	-	-
28. Bongas	27	102	-	-	-	-
29. Anjatan	49	243	1	1	-	-
30. Sukra	19	174	-	-	-	-
31. Patrol	17	155	1	-	-	-
<b>Kabupaten Indramayu</b> <i>Indramayu Regency</i>	<b>899</b>	<b>4 799</b>	<b>11</b>	<b>9</b>	<b>0</b>	<b>1</b>

Catatan/Note: ...

Sumber/Source: ...

**Tabel**  
**Table** 4.3.3

**Jumlah Desa<sup>1</sup>/Kelurahan yang Mengalami Bencana Alam<sup>2</sup>  
Menurut Kecamatan, 2011– 2018**  
**Number of Villages<sup>1</sup> that Had Natural Disaster<sup>2</sup> by Subdistrict,  
2011– 2018**

Kecamatan Subdistrict	Banjir/Flood		
	2011	2014	2018
(1)	(2)	(3)	(4)
1. Haurgeulis	1	1	0
2. Gantar	0	0	0
3. Kroya	2	2	0
4. Gabuswetan	0	0	1
5. Cikedung	0	0	0
6. Terisi	4	4	1
7. Lelea	0	0	0
8. Bangodua	0	0	0
9. Tukdana	0	0	1
10. Widasari	0	0	3
11. Kertasemaya	3	3	4
12. Sukagumiwang	0	0	0
13. Krangkeng	8	8	0
14. Karangampel	0	0	0
15. Kedokanbunder	0	0	1
16. Juntinyuat	0	0	1
17. Sliyeg	0	0	1
18. Jatibarang	0	0	5
19. Balongan	0	0	3
20. Indramayu	0	0	0
21. Sindang	0	0	2
22. Cantigi	0	0	0
23. Pasekan	0	0	3
24. Lohbener	2	2	0
25. Arahau	0	0	0
26. Losarang	0	0	2
27. Kandanghaur	1	1	0
28. Bongas	0	0	6
29. Anjatan	11	11	2
30. Sukra	0	0	3
31. Patrol	0	0	1
<b>Kabupaten Indramayu Indramayu Regency</b>	<b>32</b>	<b>32</b>	<b>40</b>

Lanjutan Tabel/Continued Table 4.3.3

Kecamatan Subdistrict	Gempa Bumi/Earthquake		
	2011	2014	2018
(1)	(5)	(6)	(7)
1. Haurgeulis	0	0	0
2. Gantar	0	0	0
3. Kroya	0	0	0
4. Gabuswetan	0	0	0
5. Cikedung	0	0	0
6. Terisi	0	0	0
7. Lelea	0	0	0
8. Bangodua	0	0	0
9. Tukdana	0	0	0
10. Widasari	0	0	0
11. Kertasemaya	0	0	0
12. Sukagumiwang	0	0	0
13. Krangkeng	0	0	0
14. Karangampel	0	0	0
15. Kedokanbunder	0	0	1
16. Juntinyuat	0	0	0
17. Sliyeg	0	0	0
18. Jatibarang	0	0	0
19. Balongan	0	0	0
20. Indramayu	0	0	0
21. Sindang	0	0	0
22. Cantigi	0	0	0
23. Pasekan	0	0	0
24. Lohbener	0	0	0
25. Arahau	0	0	0
26. Losarang	0	0	0
27. Kandanghaur	0	0	0
28. Bongas	0	0	0
29. Anjatan	0	0	0
30. Sukra	0	0	0
31. Patrol	0	0	0
<b>Kabupaten Indramayu Indramayu Regency</b>	<b>0</b>	<b>0</b>	<b>1</b>

Lanjutan Tabel/Continued Table 4.3.3

Kecamatan Subdistrict	Tanah Longsor/Landslide		
	2011	2014	2018
(1)	(5)	(6)	(7)
1. Haurgeulis	0	0	0
2. Gantar	0	0	0
3. Kroya	0	0	0
4. Gabuswetan	0	0	0
5. Cikedung	0	0	0
6. Terisi	0	0	1
7. Lelea	0	0	0
8. Bangodua	0	0	0
9. Tukdana	0	0	0
10. Widasari	0	0	0
11. Kertasemaya	0	0	0
12. Sukagumiwang	0	0	0
13. Krangkeng	0	0	0
14. Karangampel	0	0	0
15. Kedokanbunder	0	0	0
16. Juntinyuat	0	0	0
17. Sliyeg	0	0	0
18. Jatibarang	0	0	0
19. Balongan	0	0	0
20. Indramayu	0	0	0
21. Sindang	0	0	0
22. Cantigi	0	0	0
23. Pasekan	0	0	0
24. Lohbener	0	0	0
25. Araham	0	0	0
26. Losarang	0	0	0
27. Kandanghaur	0	0	0
28. Bongas	0	0	0
29. Anjatan	0	0	0
30. Sukra	0	0	0
31. Patrol	0	0	0
<b>Kabupaten Indramayu Indramayu Regency</b>	<b>0</b>	<b>0</b>	<b>1</b>

Catatan/Note: <sup>1</sup> Desa pada tabel ini termasuk Unit Permukiman Transmigrasi (UPT) yang masih dibina oleh kementerian terkait dan nagari di Kabupaten/Kota Sumatera Barat/Villages in this table include Transmigration Settlement Unit which is still fostered by the relevant ministries and the nagari in the Province of Sumatera Barat

Sumber/Source: BPS, Pendataan Potensi Desa (Podes)/BPS-Statistics Indonesia, Village Potential Data Collecting

**Tabel 4.3.4** Banyaknya Cerai Berdasarkan Kecamatan dan Bulan di Kabupaten Indramayu Tahun 2019  
*Number of Divored By District and By Month in Indramayu regency 2019*

Kecamatan Subdistrict	Bulan			
	Januari	Februari	Maret	April
(1)	(2)	(4)	(6)	(8)
1. Haurgeulis	24	25	19	33
2. Gantar	17	16	9	15
3. Kroya	26	19	20	18
4. Gabuswetan	20	17	24	27
5. Cikedung	18	19	19	10
6. Terisi	30	11	19	20
7. Lelea	19	17	21	24
8. Bangodua	25	11	10	15
9. Tukdana	29	19	33	29
10. Widasari	7	12	14	13
11. Kertasemaya	0	0	0	5
12. Sukagumiwang	13	12	9	9
13. Krangkeng	32	27	26	28
14. Karangampel	34	25	28	27
15. Kedokanbunder	7	5	5	1
16. Juntinyuat	59	31	49	28
17. Sliyeg	24	34	32	18
18. Jatibarang	30	38	21	25
19. Balongan	0	29	28	20
20. Indramayu	46	37	44	39
21. Sindang	55	33	59	56
22. Cantigi	30	22	14	7
23. Pasekan	15	12	14	19
24. Lohbener	47	37	34	29
25. Arahau	29	19	14	15
26. Losarang	26	15	36	25
27. Kandanghaur	45	29	38	42
28. Bongas	24	33	20	21
29. Anjatan	34	29	45	33
30. Sukra	17	16	15	15
31. Patrol	47	33	20	15
<b>Tahun 2019</b>	<b>829</b>	<b>682</b>	<b>739</b>	<b>681</b>

Sumber: Kemenag dan Kantor Pengadilan Agama Kabupaten Indramayu

Lanjutan Tabel/*Continued Table* 4.3.4

Kecamatan Subdistrict	Bulan			
	Mei	Juni	Juli	Agustus
(1)	(2)	(4)	(6)	(8)
1. Haurgeulis	20	17	34	33
2. Gantar	18	10	15	14
3. Kroya	24	19	26	22
4. Gabuswetan	20	26	29	15
5. Cikedung	19	20	20	8
6. Terisi	25	23	23	32
7. Lelea	19	24	32	24
8. Bangodua	5	10	18	18
9. Tukdana	20	31	31	11
10. Widasari	9	22	17	12
11. Kertasemaya	0	3	4	2
12. Sukagumiwang	7	11	15	8
13. Krangkeng	20	34	37	26
14. Karangampel	15	33	31	16
15. Kedokanbunder	1	2	7	6
16. Juntinyuat	29	38	42	56
17. Sliyeg	20	28	25	34
18. Jatibarang	27	31	42	34
19. Balongan	20	22	39	29
20. Indramayu	48	43	49	39
21. Sindang	54	57	79	39
22. Cantigi	17	18	27	14
23. Pasekan	14	15	20	10
24. Lohbener	38	40	48	39
25. Arahau	10	23	32	36
26. Losarang	22	24	23	34
27. Kandanghaur	35	40	46	46
28. Bongas	21	15	23	23
29. Anjatan	19	36	46	34
30. Sukra	28	16	15	21
31. Patrol	46	30	64	24
<b>Tahun 2019</b>	<b>670</b>	<b>761</b>	<b>959</b>	<b>759</b>

Sumber: Kemenag dan Kantor Pengadilan Agama Kabupaten Indramayu

Lanjutan Tabel/Continued Table 4.3.4

Kecamatan Subdistrict	Bulan			
	September	Oktober	November	Desember
(1)	(2)	(4)	(6)	(8)
1. Haurgeulis	28	32	29	19
2. Gantar	21	28	12	10
3. Kroya	23	28	28	15
4. Gabuswetan	26	34	24	12
5. Cikedung	25	25	22	8
6. Terisi	32	30	29	18
7. Lelea	29	30	33	16
8. Bangodua	18	19	16	8
9. Tukdana	20	30	28	13
10. Widasari	26	22	21	9
11. Kertasemaya	0	0	2	2
12. Sukagumiwang	13	13	13	12
13. Krangkeng	41	27	29	21
14. Karangampel	19	25	37	11
15. Kedokanbunder	2	2	1	0
16. Juntinyuat	40	53	34	38
17. Sliyeg	37	25	27	20
18. Jatibarang	27	30	36	20
19. Balongan	38	21	25	17
20. Indramayu	59	41	38	30
21. Sindang	43	63	77	14
22. Cantigi	13	28	19	7
23. Pasekan	19	21	9	6
24. Lohbener	45	60	29	26
25. Arahau	23	17	22	20
26. Losarang	25	23	33	15
27. Kandanghaur	34	37	27	65
28. Bongas	24	27	24	23
29. Anjatan	28	27	24	23
30. Sukra	18	15	19	28
31. Patrol	43	61	55	72
<b>Tahun 2019</b>	<b>839</b>	<b>894</b>	<b>822</b>	<b>598</b>

Sumber: Kemenag dan Kantor Pengadilan Agama Kabupaten Indramayu

#### 4.4 KEMISKINAN POVERTY

**Tabel 4.4.1** **Garis Kemiskinan, Jumlah, dan Persentase Penduduk Miskin di Kabupaten Indramayu, 2012–2019**  
*Poverty Line, Number, and Percentage of Poor People in Indramayu Regency, 2012–2019*

Tahun Year	Garis Kemiskinan (rupiah/kapita/bulan) Poverty Line (rupiah/capita/month)	Jumlah Penduduk Miskin (ribu) Number of Poor People (thousand)	Persentase Penduduk Miskin Percentage of Poor People
(1)	(2)	(3)	(4)
2012	325 787	257,30	15,44
2013	350 455	251,10	14,99
2014	364 360	240,70	14,29
2015	379 088	253,12	14,98
2016	397 196	237,00	13,95
2017	413 857	233,38	13,67
2018	447 378	204,18	11,89
2019	458 240	191,86	11,11

Catatan/Note: ...

Sumber/Source: .BPS, Survei Sosial Ekonomi Nasional Maret/BPS-Statistics Indonesia, March National Socioeconomic Survey



**Tabel**  
**Table** 4.4.2**Indeks Kedalaman Kemiskinan dan Indeks Keparahan Kemiskinan di Kabupaten Indramayu, 2012–2019**  
**Poverty Gap Index and Poverty Severity Index in Indramayu Regency, 2012–2019**

Tahun Year	Indeks Kedalaman Kemiskinan Poverty Gap Index	Indeks Keparahan Kemiskinan Poverty Severity Index
(1)	(2)	(3)
2012	2,12	0,44
2013	2,02	0,47
2014	1,96	0,44
2015	2,37	0,62
2016	1,69	0,37
2017	2,34	0,66
2018	2,23	0,60
2019	1,66	0,40

Catatan/Note: ...

Sumber/Source: .BPS, Survei Sosial Ekonomi Nasional Maret/BPS-Statistics Indonesia, March National Socioeconomic Survey

# 05

**PERTANIAN, KEHUTANAN, PETERNAKAN,  
DAN PERIKANAN**  
*AGRICULTURE, FORESTRY, LIVESTOCK,  
AND FISHERY*

# HORTIKULTURA 2019



## JAMUR

Merupakan Tanaman Sayuran dan Buah-buah Semusim paling besar luas panennya di Indramayu yaitu

**33.000** hektar

Merupakan Tanaman Biofarmaka paling banyak produksinya di Indramayu yaitu

**88.004** kg

## KUNYIT

Sumber: BPS, Statistik Pertanian Hortikultura



## PENJELASAN TEKNIS

1. **Tanaman sayuran dan buah-buahan semusim** **Tanaman sayuran semusim** adalah tanaman sumber vitamin, garam mineral dan lain-lain yang dikonsumsi dari bagian tanaman yang berupa daun, bunga, buah, dan umbinya, yang berumur kurang dari satu tahun. **Tanaman buah-buahan semusim** adalah tanaman sumber vitamin, garam mineral, dan lain-lain yang dikonsumsi dari bagian tanaman yang berupa buah, berumur kurang dari satu tahun, tidak berbentuk pohon/rumpun tetapi menjalar dan berbatang lunak. Tanaman buah-buahan dan sayuran tahunan
2. **Tanaman buah-buahan tahunan** adalah tanaman sumber vitamin, garam mineral, dan lain-lain yang dikonsumsi dari bagian tanaman yang berupa buah dan merupakan tanaman tahunan. **Tanaman sayuran tahunan** adalah tanaman sumber vitamin, garam mineral, dan lain-lain yang dikonsumsi dari bagian tanaman yang berupa daun dan atau buah yang berumur lebih dari satu tahun.
3. **Tanaman biofarmaka** adalah tanaman yang bermanfaat untuk obat-obatan, kosmetik, dan kesehatan yang dikonsumsi atau digunakan dari bagian-bagian tanaman seperti daun, batang,

## TECHNICAL NOTES

1. **Seasonal vegetable and fruit plants** **Seasonal vegetable plants** are plants which are the sources of vitamin, mineral salt, etc, consumed from the part of the plant in the form of leaf, flower, fruit, and root with the age of less than one year. **Seasonal fruit plants** are plants which are the sources of vitamin, mineral salt, etc, consumed from the part of the plant in the form of fruits. These plants are creeps with the age of less than one year.
2. **Annual fruit and vegetable plants** **Annual fruit plants** are plants which are the sources of vitamin, contained mineral salt, etc, consumed from the part of plant in the form of fruit and more than one year of age. **Annual vegetable plants** are plants which are the sources of vitamin, contained mineral salt, etc, consumed from the part of the plant in the form of vegetable and more than one year of age.
3. **Medicinal plants** are plants which are useful for medicine. It is consumed from part of the plant such as leaf, flower, fruit, tuber, and root.

1. buah, umbi (rimpang) ataupun akar.
  2. **Tanaman hias** adalah tanaman yang mempunyai nilai keindahan baik bentuk, warna daun, tajuk maupun bunganya, sering digunakan untuk penghias pekarangan dan lain sebagainya.
  3. **Luas panen tanaman hortikultura** adalah luas tanaman sayuran, buah-buahan, biofarmaka, dan tanaman hias yang diambil hasilnya/dipanen pada periode pelaporan.
  4. **Luas panen untuk tanaman sayuran** adalah luas tanaman yang dipanen sekaligus/habis/dibongkar dan luas tanaman yang dipanen berkali-kali (lebih dari satu kali)/belum habis. **Produksi hortikultura** adalah hasil menurut bentuk produk dari setiap tanaman sayuran, buah-buahan, biofarmaka dan tanaman hias yang diambil berdasarkan luas yang dipanen/tanaman yang menghasilkan pada bulan/triwulan laporan.
1. **Ornamental plants are plants** which have a beauty value, either in shape, colour of leaf or crown of flower, and they are often used as a yard decorator.
  2. **Harvested area of horticulture** is area which vegetable, fruit, medicinal and ornamental plant of crop harvested during the period of report.
  3. **Harvested area of vegetables** is area of entirely plant harvested/demolished and plant harvested several times/undemolished. **Horticulture production** is the standard production quantity form of vegetable, fruit, medicinal and ornamental plant based on harvested area/the number of production plants reported monthly/quarterly.

**ULASAN**

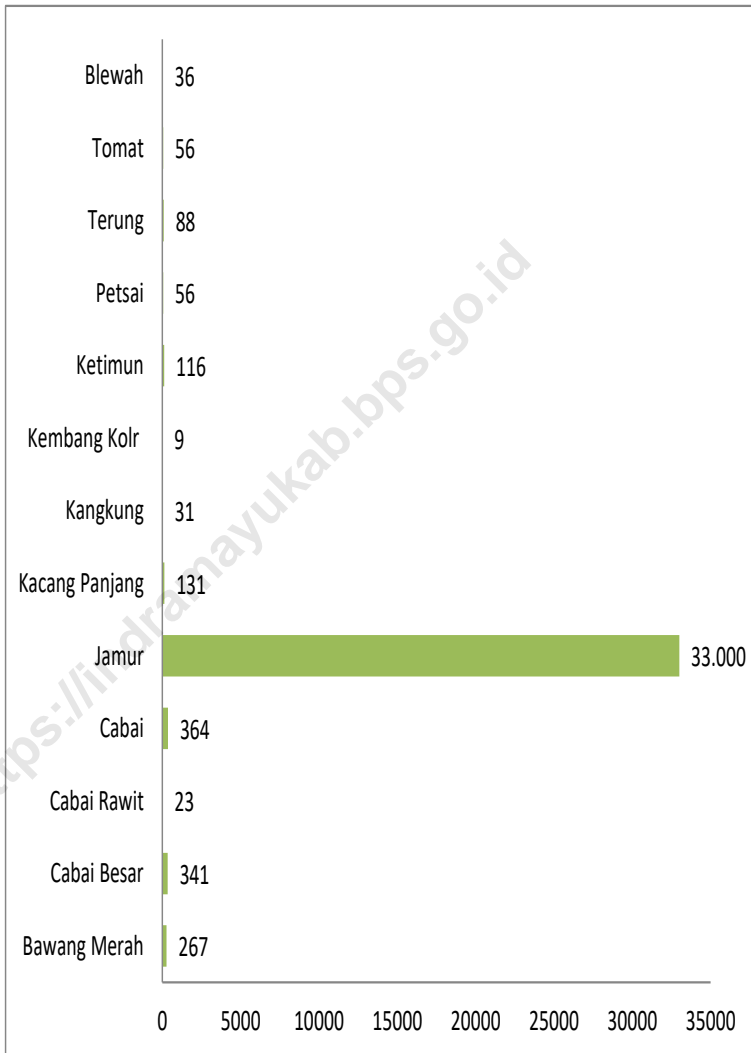
Subsektor Hortikultura merupakan salah satu subsektor pendukung di Kabupaten Indramayu. Berdasarkan data dari Statistik Pertanian Hortikultura, luas panen untuk tanaman sayuran bawang merah dan cabai pada tahun 2019 sebesar 267 dan 364 ha. Sedangkan produksi untuk tanaman sayuran bawang merah dan cabai sebesar 1.464,6 dan 2.654,6 ton. Disamping itu, untuk luas panen tanaman biofarmaka kunyit dan lengkuas pada tahun 2019 sebesar 20.002,2 dan 10.004 ha. Sedangkan produksi tanaman biofarmakan kunyit dan lengkuas pada tahun 2019 sebesar 80.004 dan 70.007 kg.

**DESCRIPTION**

*Horticulture Subsector is one of the supporting subsectors in Indramayu Regency. Based on data from Agricultural Statistic for Horticulture, the harvested area of vegetables shallot and chili in 2019 amounted to 267 and 364 ha. Whereas the production of vegetables for shallot and chili is 1.464,6 and 2.654,6 tons. In addition, the harvest area of medicinal plants by turmeric and galanga in 2019 is 20,002.2 and 10,004 ha. While the production of turmeric and galangal in 2019 amounted to 80,004 and 70,007 kg.*

**Gambar** 5.1  
**Figures**

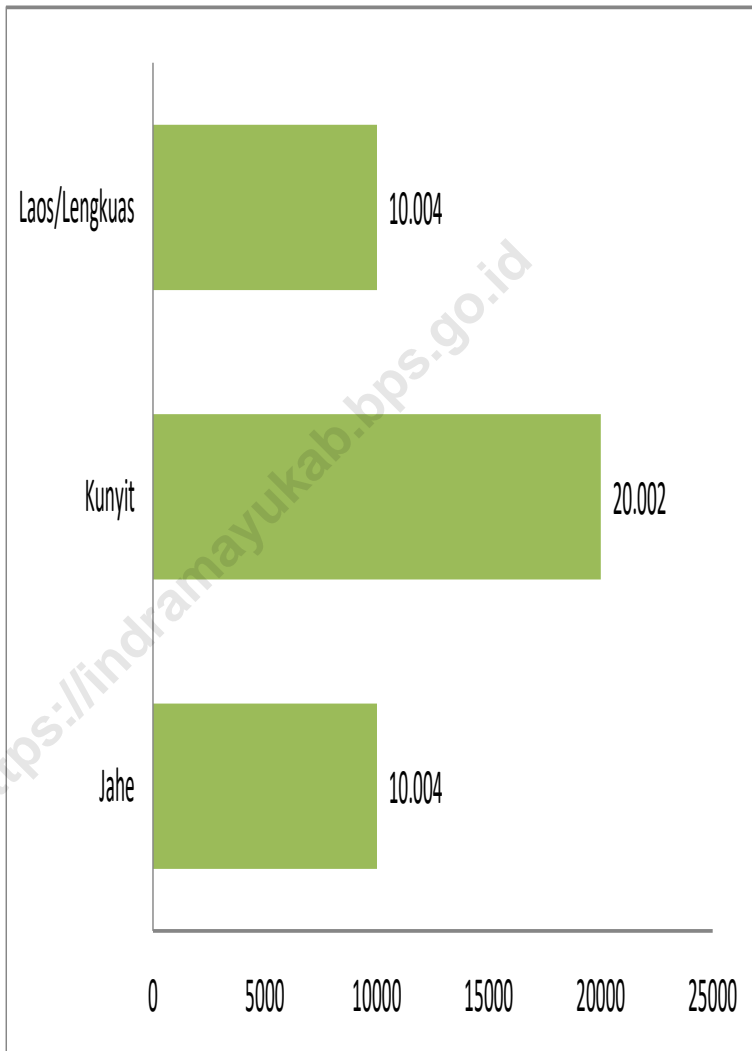
**Luas Panen Tanaman Sayuran dan Buah–Buahan Semusim Menurut Jenis Tanaman (ha), 2019**  
**Harvested Area of Seasonal Vegetables and Fruits by Kind of Plant (ha), 2019**



Sumber/Source: BPS, Statistik Pertanian Hortikultura SPH-SBS/BPS-Statistics Indonesia, Agricultural Statistic for Horticulture SPH-SBS

**Gambar** 5.2  
**Figures**

**Luas Panen Tanaman Biofarmaka Menurut Jenis Tanaman (ha), 2019**  
**Harvested Area of Medicinal Plants by Kind of Plant (ha), 2019**



Sumber/Source: BPS, Statistik Pertanian Hortikultura SPH-SBS/BPS-Statistics Indonesia, Agricultural Statistic for Horticulture SPH-SBS



**5.1 PERTANIAN, KEHUTANAN, PETERNAKAN, DAN PERIKANAN  
AGRICULTURE, FORESTRY, LIVESTOCK, AND FISHERY**

**Tabel 5.1.1 Luas Panen, Produktivitas, dan Produksi Padi Menurut Kecamatan (ha), 2019**  
*Harvested Area, Productivity, dan Production of Paddy by Subdistrict (ha), 2019*

Kecamatan Subdistrict	Luas Panen (ha) Harvested Area (ha)	Produktivitas (ton/ha) Productivity (ton/ha)	Produksi (ton) Production (ton)
(1)	(2)	(3)	(4)
1. Haurgeulis	...	...	...
2. Gantar	...	...	...
3. Kroya	...	...	...
4. Gabuswetan	...	...	...
5. Cikedung	...	...	...
6. Terisi	...	...	...
7. Lelea	...	...	...
8. Bangodua	...	...	...
9. Tukdana	...	...	...
10. Widasari	...	...	...
11. Kertasemaya	...	...	...
12. Sukagumiwang	...	...	...
13. Krangkeng	...	...	...
14. Karangampel	...	...	...
15. Kedokanbunder	...	...	...
16. Juntinyuat	...	...	...
17. Sliyeg	...	...	...
18. Jatibarang	...	...	...
19. Balongan	...	...	...
20. Indramayu	...	...	...
21. Sindang	...	...	...
22. Cantigi	...	...	...
23. Pasekan	...	...	...
24. Lohbener	...	...	...
25. Arahau	...	...	...
26. Losarang	...	...	...
27. Kandanghaur	...	...	...
28. Bongas	...	...	...
29. Anjatan	...	...	...
30. Sukra	...	...	...
31. Patrol	...	...	...
<b>Kabupaten Indramayu Indramayu Regency</b>	<b>215 731,12</b>	<b>63,80</b>	<b>1 376 429,68</b>

Catatan/Note: ...

Sumber/Source: BPS, Laporan Statistik Pertanian (SP) Tanaman Pangan/BPS-Statistics Indonesia, Agriculture Statistic Report of Food

Crops

**Tabel**  
**Table** 5.1.2

**Produksi Padi<sup>1</sup> dan Beras Menurut Kecamatan (ha), 2019**  
**Paddy and Rice Production<sup>1</sup> by Subdistrict (ha), 2019**

Kecamatan Subdistrict	Produksi Padi (ton GKG) Paddy Production (ton GKG)	Produksi Padi Setara Beras (ton) Rice Equivalent Production (ton)
(1)	(2)	(3)
1. Haurgeulis	...	...
2. Gantar	...	...
3. Kroya	...	...
4. Gabuswetan	...	...
5. Cikedung	...	...
6. Terisi	...	...
7. Lelea	...	...
8. Bangodua	...	...
9. Tukdana	...	...
10. Widasari	...	...
11. Kertasemaya	...	...
12. Sukagumiwang	...	...
13. Krangkeng	...	...
14. Karangampel	...	...
15. Kedokanbunder	...	...
16. Juntinyuat	...	...
17. Sliyeg	...	...
18. Jatibarang	...	...
19. Balongan	...	...
20. Indramayu	...	...
21. Sindang	...	...
22. Cantigi	...	...
23. Pasekan	...	...
24. Lohbener	...	...
25. Araham	...	...
26. Losarang	...	...
27. Kandanghaur	...	...
28. Bongas	...	...
29. Anjatan	...	...
30. Sukra	...	...
31. Patrol	...	...
<b>Kabupaten Indramayu</b> <i>Indramayu Regency</i>	<b>1 376 429,68</b>	<b>790 768,93</b>

Catatan/Note: <sup>1</sup> Kualitas produksi gabah kering giling/*The production is in term of dry unhusked paddy*

Sumber/Source: BPS, Laporan Statistik Pertanian (SP) Tanaman Pangan/*BPS-Statistics Indonesia, Agriculture Statistic Report of Food Crops*

**Tabel** 5.1.3 **Produksi Jagung dan Kedelai Menurut Kecamatan (ha), 2019**  
**Table** 5.1.3 **Production of Maize and Soybeans by Subdistrict (ha), 2019**

Kecamatan Subdistrict	Produksi Jagung (ton) Maize Production (ton)	Produksi Kedelai (ton) Soybeans Production (ton)
(1)	(2)	(3)
1. Haurgeulis	...	...
2. Gantar	...	...
3. Kroya	...	...
4. Gabuswetan	...	...
5. Cikedung	...	...
6. Terisi	...	...
7. Lelea	...	...
8. Bangodua	...	...
9. Tukdana	...	...
10. Widasari	...	...
11. Kertasemaya	...	...
12. Sukagumiwang	...	...
13. Krangkeng	...	...
14. Karangampel	...	...
15. Kedokanbunder	...	...
16. Juntinyuat	...	...
17. Sliyeg	...	...
18. Jatibarang	...	...
19. Balongan	...	...
20. Indramayu	...	...
21. Sindang	...	...
22. Cantigi	...	...
23. Pasekan	...	...
24. Lohbener	...	...
25. Araham	...	...
26. Losarang	...	...
27. Kandanghaur	...	...
28. Bongas	...	...
29. Anjatan	...	...
30. Sukra	...	...
31. Patrol	...	...
<b>Kabupaten Indramayu Indramayu Regency</b>	<b>609,00</b>	<b>29 102,00</b>

Catatan/Note: ...

Sumber/Source: BPS, Laporan Statistik Pertanian (SP) Tanaman Pangan/BPS-Statistics Indonesia, Agriculture Statistic Report of Food Crops

**5.1 PERTANIAN, KEHUTANAN, PETERNAKAN, DAN PERIKANAN**  
**AGRICULTURE, FORESTRY, LIVESTOCK, AND FISHERY**

**Tabel 5.1.4 Luas Lahan Sawah, Bukan sawah, dan Lahan Bukan Pertanian di Kabupaten Indramayu 2019**  
**Table 5.1.4 Wetland, Not Wetland, Etc Area in Indramayu 2019**

Kecamatan Subdistrict	Lahan Sawah Wetland (Ha)	Lahan Pertanian Bukan Sawah Not Wetland (Ha)	Lahan Bukan Pertanian Etc (Ha)	Jumlah Total (Ha)
(1)	(2)	(3)	(3)	(3)
1. Haurgeulis	4 406	1 166	589	6 161
2. Gantar	7 308	3 936	9 900	21 144
3. Kroya	6 916	5 384	1 197	13 497
4. Gabuswetan	5 950	2 162	1 536	9 648
5. Cikedung	5 660	7 370	1 627	14 657
6. Terisi	5 099	5 086	1 457	11 642
7. Lelea	4 998	330	291	5 619
8. Bangodua	3 219	531	323	4 073
9. Tukdana	3 731	313	625	4 669
10. Widasari	2 856	926	135	3 917
11. Kertasemaya	2 915	325	1 273	4 513
12. Sukagumiwang	2 570	376	766	3 712
13. Krangkeng	4 651	967	492	6 110
14. Karangampel	2 216	154	580	2 950
15. Kedokanbunder	2 109	582	518	3 209
16. Juntinyuat	3 980	389	703	5 072
17. Sliyeg	4 259	865	708	5 832
18. Jatibarang	2 976	859	544	4 379
19. Balongan	1 941	1 342	560	3 843
20. Indramayu	1 804	3 765	767	6 336
21. Sindang	2 118	1 069	88	3 275
22. Cantigi	1 861	9 326	497	11 684
23. Pasekan	878	4 246	3 311	8 435
24. Lohbener	2 554	475	466	3 495
25. Arahau	2 459	546	592	3 597
26. Losarang	5 725	1 199	900	7 824
27. Kandanghaur	5 857	1 288	539	7 684
28. Bongas	3 930	169	459	4 558
29. Anjatan	6 100	850	1 200	8 150
30. Sukra	3 445	411	2 467	6 323
31. Patrol	3 195	353	371	3 919
<b>Kabupaten Indramayu Indramayu Regency</b>	<b>117 686</b>	<b>56 760</b>	<b>35 481</b>	<b>209 927</b>

Sumber/Source: Dinas Pertanian/Department Agriculture

**Tabel**  
**Table** 5.1.5

**Luas Lahan Sawah Irigasi, Tadah Hujan, dan Rawa di Kabupaten Indramayu 2019**  
**Wetland by Irrigation, Rainfed, and Swamp in Indramayu 2019**

Kecamatan Subdistrict	Irigasi Irrigation (Ha)	Tadah hujan Rainfed (Ha)	Rawa Swamp (Ha)	Jumlah Total (Ha)
(1)	(2)	(3)	(3)	(3)
1. Haurgeulis	1 135	3 271	-	4 406
2. Gantar	-	7 308	-	7 308
3. Kroya	-	6 916	-	6 916
4. Gabuswetan	5 950	-	-	5 950
5. Cikedung	3 181	2 479	-	5 660
6. Terisi	3 629	1 470	-	5 099
7. Lelea	4 639	359	-	4 998
8. Bangodua	3 219	-	-	3 219
9. Tukdana	3 731	-	-	3 731
10. Widasari	2 856	-	-	2 856
11. Kertasemaya	2 915	-	-	2 915
12. Sukagumiwang	2 104	466	-	2 570
13. Krangkeng	3 616	1 035	-	4 651
14. Karangampel	2 216	-	-	2 216
15. Kedokanbunder	2 109	-	-	2 109
16. Juntinyuat	3 517	463	-	3 980
17. Sliyeg	4 259	-	-	4 259
18. Jatibarang	2 976	-	-	2 976
19. Balongan	1 941	-	-	1 941
20. Indramayu	1 059	745	-	1 804
21. Sindang	2 118	-	-	2 118
22. Cantigi	1 680	181	-	1 861
23. Pasekan	878	-	-	878
24. Lohbener	2 554	-	-	2 554
25. Araham	2 459	-	-	2 459
26. Losarang	5 725	-	-	5 725
27. Kandanghaur	5 857	-	-	5 857
28. Bongas	3 930	-	-	3 930
29. Anjatan	6 100	-	-	6 100
30. Sukra	3 445	-	-	3 445
31. Patrol	3 195	-	-	3 195
<b>Kabupaten Indramayu Indramayu Regency</b>	<b>92 993</b>	<b>24 693</b>	<b>-</b>	<b>117 686</b>

Sumber/Source: Dinas Pertanian/Department Agriculture

## 5.2 HORTIKULTURA HORTICULTURE

**Tabel** 5.2.1 **Luas Panen Tanaman Sayuran Menurut Kecamatan dan Jenis Tanaman (ha), (n-1) dan (n)**  
**Harvested Area of Vegetables by Subdistrict and Kind of Plant (ha), 2018 and 2019**

Kecamatan Subdistrict	Bawang Merah/Shallot		Cabai/Chili	
	2018	2019	2018	2019
(1)	(2)	(3)	(4)	(5)
1. Haurgeulis	-	-	-	5,00
2. Gantar	-	-	83,00	91,00
3. Kroya	-	-	125,00	70,00
4. Gabuswetan	26,00	40,00	27,00	39,00
5. Cikedung	-	-	3,00	2,00
6. Terisi	-	-	53,00	37,00
7. Lelea	-	-	5,00	3,00
8. Bangodua	6,00	3,00	3,00	-
9. Tukdana	-	27,00	-	-
10. Widasari	5,00	-	6,00	3,00
11. Kertasemaya	-	-	-	-
12. Sukagumiwang	-	-	12,00	53,00
13. Krangkeng	11,00	63,00	2,00	-
14. Karangampel	18,00	9,00	6,00	-
15. Kedokanbunder	2,00	7,00	-	3,00
16. Juntinyuat	4,00	10,00	-	-
17. Sliyeg	11,00	-	27,00	-
18. Jatibarang	1,00	-	9,00	-
19. Balongan	2,00	1,00	5,00	-
20. Indramayu	11,00	20,00	13,00	1,00
21. Sindang	-	-	-	-
22. Cantigi	-	-	-	-
23. Pasekan	-	-	-	-
24. Lohbener	-	-	-	-
25. Araham	-	-	-	-
26. Losarang	61,00	25,00	2,00	7,00
27. Kandanghaur	-	-	-	-
28. Bongas	38,00	12,00	6,00	4,00
29. Anjatan	61,00	50,00	127,00	46,00
30. Sukra	-	-	-	-
31. Patrol	107,00	-	-	-
<b>Kabupaten Indramayu Indramayu Regency</b>	<b>364,00</b>	<b>267,00</b>	<b>514,00</b>	<b>364,00</b>

Lanjutan Tabel/Continued Table 5.2.1

Kecamatan Subdistrict	Kentang/Potato		Kubis/Cabbage	
	2018	2019	2018	2019
(1)	(6)	(7)	(8)	(9)
1. Haurgeulis	-	-	-	-
2. Gantar	-	-	-	-
3. Kroya	-	-	-	-
4. Gabuswetan	-	-	-	-
5. Cikedung	-	-	-	-
6. Terisi	-	-	-	-
7. Lelea	-	-	-	-
8. Bangodua	-	-	-	-
9. Tukdana	-	-	-	-
10. Widasari	-	-	-	-
11. Kertasemaya	-	-	-	-
12. Sukagumiwang	-	-	-	-
13. Krangkeng	-	-	-	-
14. Karangampel	-	-	-	-
15. Kedokanbunder	-	-	-	-
16. Juntinyuat	-	-	-	-
17. Sliyeg	-	-	-	-
18. Jatibarang	-	-	-	-
19. Balongan	-	-	-	-
20. Indramayu	-	-	-	-
21. Sindang	-	-	-	-
22. Cantigi	-	-	-	-
23. Pasekan	-	-	-	-
24. Lohbener	-	-	-	-
25. Araham	-	-	-	-
26. Losarang	-	-	-	-
27. Kandanghaur	-	-	-	-
28. Bongas	-	-	-	-
29. Anjatan	-	-	-	-
30. Sukra	-	-	-	-
31. Patrol	-	-	-	-
<b>Kabupaten Indramayu</b> <i>Indramayu Regency</i>	-	-	-	-

Lanjutan Tabel/*Continued Table* 5.2.1

Kecamatan Subdistrict	Petsai Chinese Cabbage		Tomat/Tomato		Bawang Putih Garlic	
	2018	2019	2018	2019	2018	2019
(1)	(10)	(11)	(12)	(13)	(14)	(15)
1. Haurgeulis	7,00	-	-	-	-	-
2. Gantar	-	-	-	-	-	-
3. Kroya	-	-	-	-	-	-
4. Gabuswetan	-	-	23,00	23,00	-	-
5. Cikedung	-	-	-	-	-	-
6. Terisi	-	-	-	-	-	-
7. Lelea	-	-	-	-	-	-
8. Bangodua	-	-	-	-	-	-
9. Tukdana	-	-	-	-	-	-
10. Widasari	-	-	-	-	-	-
11. Kertasemaya	-	-	-	-	-	-
12. Sukagumiwang	-	-	-	-	-	-
13. Krangkeng	4,00	-	5,00	-	-	-
14. Karangampel	-	-	4,00	1,00	-	-
15. Kedokanbunder	26,00	21,00	-	4,00	-	-
16. Juntinyuat	3,00	9,00	4,00	8,00	-	-
17. Sliyeg	-	-	-	-	-	-
18. Jatibarang	8,00	-	-	-	-	-
19. Balongan	-	-	1,00	-	-	-
20. Indramayu	6,00	-	3,00	-	-	-
21. Sindang	-	-	-	-	-	-
22. Cantigi	-	-	-	-	-	-
23. Pasekan	-	-	-	-	-	-
24. Lohbener	-	-	-	-	-	-
25. Arahau	-	-	-	-	-	-
26. Losarang	-	-	1,00	2,00	-	-
27. Kandanghaur	-	-	-	-	-	-
28. Bongas	-	-	3,00	-	-	-
29. Anjatan	69,00	26,00	53,00	18,00	-	-
30. Sukra	-	-	-	-	-	-
31. Patrol	-	-	-	-	-	-
<b>Kabupaten Indramayu Indramayu Regency</b>	<b>123,00</b>	<b>56,00</b>	<b>97,00</b>	<b>56,00</b>	-	-

Catatan/Note: ...

Sumber/Source: BPS, Statistik Pertanian Hortikultura SPH-SBS/BPS-Statistics Indonesia, Agricultural Statistic for Horticulture SPH-SBS



**Tabel**  
**Table** 5.2.2

**Produksi Tanaman Sayuran Menurut Kecamatan dan Jenis Tanaman (ton), 2018 dan 2019**  
**Production of Vegetables by Subdistrict and Kind of Plant (ton), 2018 dan 2019**

Kecamatan Subdistrict	Bawang Merah/Shallot		Cabai/Chili	
	2018	2019	2018	2019
(1)	(2)	(3)	(4)	(5)
1. Haurgeulis	-	-	-	45
2. Gantar	-	-	897	1090
3. Kroya	-	-	981,8	532
4. Gabuswetan	94,4	213,7	106,9	141,9
5. Cikedung	-	-	12	10
6. Terisi	-	-	267,4	333,2
7. Lelea	-	-	15	18
8. Bangodua	49,1	18,6	18	-
9. Tukdana	-	189	-	-
10. Widasari	24,6	-	21,3	8
11. Kertasemaya	-	-	-	-
12. Sukagumiwang	-	-	45,6	111,6
13. Krangkeng	75,2	43,2	12,7	-
14. Karangampel	147	36,9	25,1	-
15. Kedokanbunder	24	84	-	9,4
16. Juntinyuat	36,8	69,3	-	-
17. Sliyeg	103,4	-	127,7	-
18. Jatibarang	8	-	44,8	-
19. Balongan	25,8	15	23,4	-
20. Indramayu	76,2	152	53	5,2
21. Sindang	-	-	-	-
22. Cantigi	-	-	-	-
23. Pasekan	-	-	-	-
24. Lohbener	-	-	-	-
25. Arahau	-	-	-	-
26. Losarang	496,8	177,4	30,4	44,3
27. Kandanghaur	-	-	-	-
28. Bongas	171	96	25,4	71,7
29. Anjatan	440,1	369,5	365,7	234,3
30. Sukra	-	-	-	-
31. Patrol	780,7	-	-	-
<b>Kabupaten Indramayu</b> <i>Indramayu Regency</i>	<b>2 553,1</b>	<b>1 464,6</b>	<b>3 073,2</b>	<b>2 654,6</b>

Lanjutan Tabel/Continued Table 5.2.2

Kecamatan Subdistrict	Kentang/Potato		Kubis/Cabbage	
	2018	2019	2018	2019
(1)	(6)	(7)	(8)	(9)
1. Haurgeulis	-	-	-	-
2. Gantar	-	-	-	-
3. Kroya	-	-	-	-
4. Gabuswetan	-	-	-	-
5. Cikedung	-	-	-	-
6. Terisi	-	-	-	-
7. Lelea	-	-	-	-
8. Bangodua	-	-	-	-
9. Tukdana	-	-	-	-
10. Widasari	-	-	-	-
11. Kertasemaya	-	-	-	-
12. Sukagumiwang	-	-	-	-
13. Krangkeng	-	-	-	-
14. Karangampel	-	-	-	-
15. Kedokanbunder	-	-	-	-
16. Juntinyuat	-	-	-	-
17. Sliyeg	-	-	-	-
18. Jatibarang	-	-	-	-
19. Balongan	-	-	-	-
20. Indramayu	-	-	-	-
21. Sindang	-	-	-	-
22. Cantigi	-	-	-	-
23. Pasekan	-	-	-	-
24. Lohbener	-	-	-	-
25. Arahau	-	-	-	-
26. Losarang	-	-	-	-
27. Kandanghaur	-	-	-	-
28. Bongas	-	-	-	-
29. Anjatan	-	-	-	-
30. Sukra	-	-	-	-
31. Patrol	-	-	-	-
<b>Kabupaten Indramayu</b> <i>Indramayu Regency</i>	-	-	-	-

Lanjutan Tabel/Continued Table 5.2.2

Kecamatan Subdistrict	Petsai Chinese Cabbage		Tomat/Tomato		Bawang Putih Garlic	
	2018	2019	2018	2019	(n-1)	(n)
(1)	(10)	(11)	(12)	(13)	(14)	(15)
1. Haurgeulis	76,00	–	–	–	–	–
2. Gantar	–	–	–	–	–	–
3. Kroya	–	–	–	–	–	–
4. Gabuswetan	–	–	77,40	96,500	–	–
5. Cikedung	–	–	–	–	–	–
6. Terisi	–	–	–	–	–	–
7. Lelea	–	–	–	–	–	–
8. Bangodua	–	–	–	–	–	–
9. Tukdana	–	–	–	–	–	–
10. Widasari	–	–	–	–	–	–
11. Kertasemaya	–	–	–	–	–	–
12. Sukagumiwang	–	–	–	–	–	–
13. Krangkeng	27,10	–	23,80	–	–	–
14. Karangampel	–	–	72,00	5,00	–	–
15. Kedokanbunder	98,80	48,30	–	18,30	–	–
16. Juntinyuat	20,10	32,60	18,80	58,20	–	–
17. Sliyeg	–	–	–	–	–	–
18. Jatibarang	129,30	–	–	–	–	–
19. Balongan	–	–	1,20	–	–	–
20. Indramayu	1 07,20	–	66,30	–	–	–
21. Sindang	–	–	–	–	–	–
22. Cantigi	–	–	–	–	–	–
23. Pasekan	–	–	–	–	–	–
24. Lohbener	–	–	–	–	–	–
25. Araham	–	–	–	–	–	–
26. Losarang	–	–	17,20	19,00	–	–
27. Kandanghaur	–	–	–	–	–	–
28. Bongas	–	–	12,00	–	–	–
29. Anjatan	5 06,10	1 52,10	1 82,20	1 04,90	–	–
30. Sukra	–	–	–	–	–	–
31. Patrol	–	–	–	–	–	–
<b>Kabupaten Indramayu Indramayu Regency</b>	<b>9 64,0</b>	<b>2 33,00</b>	<b>4 70,90</b>	<b>3 01,90</b>	–	–

Catatan/Note: ...

Sumber/Source: BPS, Statistik Pertanian Hortikultura SPH-SBS/BPS-Statistics Indonesia, Agricultural Statistic for Horticulture SPH-SBS

**Tabel**  
**Table** 5.2.3

**Luas Panen Tanaman Sayuran dan Buah–Buahan Semusim  
Menurut Jenis Tanaman (ha), 2016–2019**  
*Harvested Area of Seasonal Vegetables and Fruits by Kind of Plant  
(ha), 2016–2019*

Jenis Tanaman Kind of Plants	2016	2017	2018	2019
(1)	(2)	(3)	(4)	(5)
Bawang Merah/ Shallot	...	349,00	364,00	267,00
Bawang Putih/ Garlic	...	–	–	–
Bayam/ Spinach	...	1,00	–	–
Buncis/ Green Bean	...	–	–	–
Cabai Besar/ Chili (Capsicum Annum)	...	352,00	394,00	341,00
Cabai Rawit/ Chili (Capsicum Frutescens)	...	153,00	120,00	23,00
Cabai/ Chili	...	505,00	514,00	364,00
Jamur/ Mushroom	...	5 575,00	35 560,00	33 000,00
Kacang Merah/ Red Bean	...	–	–	–
Kacang Panjang/ Yardlong Bean	...	422,00	308,00	131,00
Kangkung/ Kangkong	...	101,00	67,00	31,00
Kembang Kol/ Cauliflower	...	5,00	9,00	9,00
Kentang/ Potato	...	–	–	–
Ketimun/ Cucumber	...	265,00	285,00	116,00
Kubis/ Cabbage	...	–	–	–
Labu Siam/ Chayote	...	–	–	–
Lobak/ Radish	...	–	–	–
Paprika/ Bell Pepper	...	–	–	–
Petsai/ Chinese Cabbage	...	57,00	123,00	56,00
Terung/ Eggplant	...	255,00	256,00	88,00
Tomat/ Tomato	...	56,00	97,00	56,00
Wortel/ Carrot	...	–	–	–
Buah–buahan/ Fruits				
Blewah/ Cantaloupe	...	90,00	34,00	36,00
Melon/ Melon	...	–	9,00	–
Semangka/ Watermelon	...	1 009,00	535,00	339,00
Stroberi/ Strawberry	...	–	–	–

Sumber/Source: BPS, Statistik Pertanian Hortikultura SPH-SBS/BPS-Statistics Indonesia, Agricultural Statistic for Horticulture SPH-SBS

**Tabel**  
**Table** 5.2.4

**Produksi Tanaman Sayuran dan Buah–Buahan Semusim  
Menurut Jenis Tanaman (ton), 2016–2019**  
*Production of Seasonal Vegetables and Fruits by Kind of Plant (ha),  
2016–2019*

Jenis Tanaman Kind of Plants	2016	2017	2018	2019
(1)	(2)	(3)	(4)	(5)
Bawang Merah/ Shallot	3 537,5	2 896,6	2 553,1	1 464,6
Bawang Putih/ Garlic	-	-	-	-
Bayam/ Spinach	44,8	3,5	-	-
Buncis/ Green Bean	-	-	-	-
Cabai Besar/ Chili (Capsicum Annum)	1 989,8	2 391,2	2 627,2	2 523,7
Cabai Rawit/ Chili (Capsicum Frutescens)	903,3	1 096,6	446	130,9
Cabai/ Chili	2 893,1	3 487,8	3 073,2	2 654,6
Jamur/ Mushroom	3 110,8	2 084,2	14 770	8 881
Kacang Merah/ Red Bean	-	-	-	-
Kacang Panjang/ Yardlong Bean	2408	2 912,2	2 004,2	878,7
Kangkung/ Kangkong	1 135,4	702,5	514,7	200,8
Kembang Kol/ Cauliflower	65,7	29,9	44,5	104
Kentang/ Potato	-	-	-	-
Ketimun/ Cucumber	1 966,8	1 995,2	2 088,9	846,8
Kubis/ Cabbage	-	-	-	-
Labu Siam/ Chayote	1,7	-	-	-
Lobak/ Radish	-	-	-	-
Paprika/ Bell Pepper	-	-	-	-
Petsai/ Chinese Cabbage	487,8	503,2	964,6	233
Terung/ Eggplant	2 267,4	2 380	1 959,8	687,6
Tomat/ Tomato	301,4	430,1	470,9	301,9
Wortel/ Carrot	-	-	-	-
Buah–buahan/ Fruits	0	0	0	0
Blewah/ Cantaloupe	668,9	2267	343,5	348,3
Melon/ Melon	-	-	112,9	-
Semangka/ Watermelon	3 507,7	14 130,6	9 075,3	4 715,4
Stroberi/ Strawberry	-	-	-	-

Sumber/Source: BPS, Statistik Pertanian Hortikultura SPH-SBS/BPS-Statistics Indonesia, Agricultural Statistic for Horticulture SPH-SBS

**Tabel**  
**Table** 5.2.5

**Luas Panen Tanaman Biofarmaka Menurut Kecamatan dan Jenis Tanaman (m<sup>2</sup>), 2018 dan 2019**  
**Harvested Area of Medicinal Plants by Subdistrict and Kind of Plant (m<sup>2</sup>), 2018 and 2019**

Kecamatan Subdistrict	Jahe/Ginger		Laos/Lengkuas/Galanga	
	2018	2019	2018	2019
(1)	(2)	(3)	(4)	(5)
1. Haurgeulis	-	-	-	-
2. Gantar	-	-	-	-
3. Kroya	-	-	-	-
4. Gabuswetan	-	-	-	-
5. Cikedung	-	-	-	-
6. Terisi	-	-	-	-
7. Lelea	-	-	-	-
8. Bangodua	-	-	-	-
9. Tukdana	-	-	-	-
10. Widasari	-	-	-	-
11. Kertasemaya	-	-	-	-
12. Sukagumiwang	-	-	-	-
13. Krangkeng	154	-	1.296	-
14. Karangampel	-	-	-	-
15. Kedokanbunder	-	4	-	4
16. Juntinyuat	-	-	-	-
17. Sliyeg	-	-	-	-
18. Jatibarang	-	-	-	-
19. Balongan	-	-	-	-
20. Indramayu	6.500	-	6.700	-
21. Sindang	-	-	-	-
22. Cantigi	-	-	-	-
23. Pasekan	-	-	-	-
24. Lohbener	-	10 000	-	10 000
25. Araham	-	-	-	-
26. Losarang	-	-	-	-
27. Kandanghaur	-	-	-	-
28. Bongas	-	-	-	-
29. Anjatan	-	-	-	-
30. Sukra	-	-	-	-
31. Patrol	-	-	-	-
<b>Kabupaten Indramayu</b> <i>Indramayu Regency</i>	<b>6 654</b>	<b>10 004</b>	<b>7 996</b>	<b>10 004</b>

Lanjutan Tabel/Continued Table 5.2.5

Kecamatan Subdistrict	Kencur/East Indian Galangal		Kunyit/Turmeric	
	2018	2019	2018	2019
(1)	(6)	(7)	(8)	(9)
1. Haurgeulis	-	-	-	-
2. Gantar	-	-	-	-
3. Kroya	-	-	-	-
4. Gabuswetan	-	-	-	-
5. Cikedung	-	-	-	-
6. Terisi	-	-	-	-
7. Lelea	-	-	-	-
8. Bangodua	-	-	-	-
9. Tukdana	-	-	-	-
10. Widasari	-	-	-	-
11. Kertasemaya	-	-	-	-
12. Sukagumiwang	-	-	-	-
13. Krangkeng	-	-	2 411,00	-
14. Karangampel	-	-	-	-
15. Kedokanbunder	-	-	-	2,00
16. Juntinyuat	-	-	-	-
17. Sliyeg	-	-	-	-
18. Jatibarang	-	-	2 800,00	-
19. Balongan	-	-	-	-
20. Indramayu	-	-	8 900,00	-
21. Sindang	-	-	-	-
22. Cantigi	-	-	-	-
23. Pasekan	-	-	-	-
24. Lohbener	-	-	-	20 000,00
25. Arahan	-	-	-	-
26. Losarang	-	-	-	-
27. Kandanghaur	-	-	-	-
28. Bongas	-	-	-	-
29. Anjatan	-	-	-	-
30. Sukra	-	-	-	-
31. Patrol	-	-	-	-
<b>Kabupaten Indramayu Indramayu Regency</b>	<b>-</b>	<b>-</b>	<b>14 111,00</b>	<b>20 002,00</b>

Catatan/Note: ...

Sumber/Source: BPS, Statistik Pertanian Hortikultura SPH-TBF/BPS-Statistics Indonesia, Agricultural Statistic for Horticulture SPH-TBF

**Tabel**  
**Table** 5.2.6

**Produksi Tanaman Biofarmaka Menurut Kecamatan dan Jenis Tanaman (kg), 2018 and 2019**  
**Production of Medicinal Plants by Subdistrict and Kind of Plant (kg) 2018 and 2019**

Kecamatan Subdistrict	Jahe/Ginger		Laos/Lengkuas/Galanga	
	2018	2019	2018	2019
(1)	(2)	(3)	(4)	(5)
1. Haurgeulis	-	-	-	-
2. Gantar	-	-	-	-
3. Kroya	-	-	-	-
4. Gabuswetan	-	-	-	-
5. Cikedung	-	-	-	-
6. Terisi	-	-	-	-
7. Lelea	-	-	-	-
8. Bangodua	-	-	-	-
9. Tukdana	-	-	-	-
10. Widasari	-	-	-	-
11. Kertasemaya	-	-	-	-
12. Sukagumiwang	-	-	-	-
13. Krangkeng	339,00	-	4 303,00	-
14. Karangampel	-	-	-	-
15. Kedokanbunder	-	6,00	-	7,00
16. Juntinyuat	-	-	-	-
17. Sliyeg	-	-	-	-
18. Jatibarang	-	-	-	-
19. Balongan	-	-	-	-
20. Indramayu	27 083,00	-	35 361,00	-
21. Sindang	-	-	-	-
22. Cantigi	-	-	-	-
23. Pasekan	-	-	-	-
24. Lohbener	-	60 000,00	-	70 000,00
25. Arahan	-	-	-	-
26. Losarang	-	-	-	-
27. Kandanghaur	-	-	-	-
28. Bongas	-	-	-	-
29. Anjatan	-	-	-	-
30. Sukra	-	-	-	-
31. Patrol	-	-	-	-
<b>Kabupaten Indramayu Indramayu Regency</b>	<b>27 422,00</b>	<b>60 006,00</b>	<b>39 664,00</b>	<b>70 007,00</b>



Lanjutan Tabel/Continued Table 5.2.6

Kecamatan Subdistrict	Kencur/East Indian Galangal		Kunyit/Turmeric	
	2018	2019	2018	2019
(1)	(6)	(7)	(8)	(9)
1. Haurgeulis	-	-	-	-
2. Gantar	-	-	-	-
3. Kroya	-	-	-	-
4. Gabuswetan	-	-	-	-
5. Cikedung	-	-	-	-
6. Terisi	-	-	-	-
7. Lelea	-	-	-	-
8. Bangodua	-	-	-	-
9. Tukdana	-	-	-	-
10. Widasari	-	-	-	-
11. Kertasemaya	-	-	-	-
12. Sukagumiwang	-	-	-	-
13. Krangkeng	-	-	9 644,00	-
14. Karangampel	-	-	-	-
15. Kedokanbunder	-	-	-	4,00
16. Juntinyuat	-	-	-	-
17. Sliyeg	-	-	-	-
18. Jatibarang	-	-	1 500,00	-
19. Balongan	-	-	-	-
20. Indramayu	-	-	30 148,00	-
21. Sindang	-	-	-	-
22. Cantigi	-	-	-	-
23. Pasekan	-	-	-	-
24. Lohbener	-	-	-	80 000,00
25. Arahau	-	-	-	-
26. Losarang	-	-	-	-
27. Kandaghaur	-	-	-	-
28. Bongas	-	-	-	-
29. Anjatan	-	-	-	-
30. Sukra	-	-	-	-
31. Patrol	-	-	-	-
<b>Kabupaten Indramayu Indramayu Regency</b>	<b>-</b>	<b>-</b>	<b>41 292,00</b>	<b>80 004,00</b>

Catatan/Note: ...

Sumber/Source: BPS, Statistik Pertanian Hortikultura SPH-TBF/BPS-Statistics Indonesia, Agricultural Statistic for Horticulture SPH-TBF

**Tabel**  
**Table** 5.2.7

**Luas Panen Tanaman Biofarmaka Menurut Jenis Tanaman (m<sup>2</sup>),  
2016- 2019**  
**Harvested Area of Medicinal Plants by Kind of Plant (m<sup>2</sup>), 2016–  
2019**

Jenis Tanaman Kind of Plants	2016	2017	2018	2019
(1)	(2)	(3)	(4)	(5)
Dlingo/Dringo	–	–	–	–
Jahe	16 610,00	6 616,00	6 654,00	10 004,00
Kapulaga	–	–	–	–
Keji Beling	–	–	–	–
Kencur	12 914,00	1 045,00	–	–
Kunyit	30 212,00	12 926,00	14 111,00	20 002,00
Laos/Lengkuas	15 135,00	6 494,00	7 996,00	10 004,00
Lempuyang	435,00	5,00	277,00	–
Lidah Buaya	–	7,00	–	–
Mahkota Dewa	–	–	–	–
Mengkudu/Pace	90,00	522,00	–	–
Sambiloto	12,00	–	–	–
Temuireng	10,00	14,00	54,00	–
Temukunci	–	–	–	–
Temulawak	620,00	12,00	109,00	–

Catatan/Note: ...

Sumber/Source: BPS, Statistik Pertanian Hortikultura SPH-TBF/BPS-Statistics Indonesia, Agricultural Statistic for Horticulture SPH-TBF

**Tabel** 5.2.8 **Produksi Tanaman Biofarmaka Menurut Jenis Tanaman (kg), 2016–2019**  
**Table** 5.2.8 **Production of Medicinal Plants by Kind of Plant (kg), 2016–2019**

Jenis Tanaman Kind of Plants	2016	2017	2018	2019
(1)	(2)	(3)	(4)	(5)
Dlingo/Dringo	–	–	–	–
Jahe	37 330,00	23 958,00	27 422,00	60 006,00
Kapulaga	–	–	–	–
Keji Beling	–	–	–	–
Kencur	23 390,00	2 470,00	–	–
Kunyit	56 627,00	35 308,00	41 292,00	80 004,00
Laos/Lengkuas	32 106,00	29 130,00	39 664,00	70 007,00
Lempuyang	870,00	7,00	584,00	–
Lidah Buaya	–	15,00	–	–
Mahkota Dewa	–	–	–	–
Mengkudu/Pace	671,00	4 144,00	–	–
Sambiloto	22,00	–	–	–
Temuireng	20,00	28,00	75,00	–
Temukunci	–	–	–	–
Temulawak	1 297,00	23,00	155,00	–

Catatan/Note: ...

Sumber/Source: BPS, Statistik Pertanian Hortikultura SPH-TBF/BPS-Statistics Indonesia, Agricultural Statistic for Horticulture SPH-TBF

**Tabel** 5.2.12 **Produksi Tanaman Hias Menurut Jenis Tanaman (tangkai), 2016–2019**  
**Table** 5.2.12 **Production of Ornamental Plants by Kind of Plant (stalks), 2016–2019**

Jenis Tanaman Kind of Plants	2016	2017	2018	2019
(1)	(2)	(3)	(4)	(5)
Adenium (Kamboja Jepang)/ Adenium obesum	1 735,00	72,00	–	–
Aglaonema/ Chinese evergreens	–	–	–	–
Anggrek/ Orchid	–	–	–	–
Anthurium Bunga/ Flamingo Lily Flower	–	–	–	–
Anthurium Daun/ Laceleaf	–	–	–	–
Anyelir/ Carnation	–	–	–	–
Caladium/ Heart of Jesus	–	–	–	–
Cordyline/ Cordyline	–	–	–	–
Diffenbachia/ Dumb canes	–	–	–	–
Dracaena/ Dracaena	–	–	–	–
Euphorbia/ Spurges	214,00	249,00	–	–
Gladiol/ Gladiol	–	–	–	–
Herbras/ Gerbera	–	–	–	–
Krisan/ Chrysantemum	–	–	–	–
Mawar/ Rose	–	–	–	–
Melati/ Jasmine	–	–	–	–
Monstera/ Swiss cheese plant	–	–	–	–
Pakis/ Fern	–	–	–	–
Palem/ Palm	12,00	–	–	–
Pedang-pedangan/ Sansevieria	–	–	–	–
Pisang–pisangan/ Heliconia	–	–	–	–
Philodendron/ Philodendron	–	–	–	–
Sedap Malam/ Tuberose	–	–	–	–
Soka/ Ixora	700,00	40,00	–	–

Catatan/Note: ...

Sumber/Source: BPS, Statistik Pertanian Hortikultura SPH-TH/BPS-Statistics Indonesia, Agricultural Statistik for Horticulture SPH-TH

**Tabel** 5.2.13 **Produksi Buah-buahan Menurut Kecamatan dan Jenis Tanaman (ton), 2018 and 2019**  
**Table** 5.2.13 **Production of Fruits by Subdistrict and Kind of Plant (ton), 2018 and 2019**

Kecamatan Subdistrict	Mangga/Mango		Durian/Durian	
	2018	2019	2018	2019
(1)	(2)	(3)	(4)	(5)
1. Haurgeulis	9 781,00	8 694,40	-	-
2. Gantar	3 711,60	4 445,40	-	-
3. Kroya	7 011,20	5 606,50	-	-
4. Gabuswetan	2 312,30	1 602,00	-	-
5. Cikedung	5 319,40	9 607,10	-	-
6. Terisi	-	1 071,50	-	-
7. Lelea	2 760,50	2 887,28	-	-
8. Bangodua	1 319,20	1 921,00	-	-
9. Tukdana	329,00	909,50	-	-
10. Widasari	499,90	115,70	-	-
11. Kertasemaya	491,20	327,80	-	-
12. Sukagumiwang	1 927,90	1 071,30	-	-
13. Krangkeng	254,62	187,20	-	-
14. Karangampel	424,13	2 034,00	-	-
15. Kedokanbunder	940,50	776,00	-	-
16. Juntinyuat	3 050,80	4 540,60	-	-
17. Sliyeg	7 572,40	2 754,70	-	-
18. Jatibarang	7 845,90	5 281,30	-	-
19. Balongan	1 537,00	90,80	-	-
20. Indramayu	4 362,10	4 044,20	-	-
21. Sindang	3 989,50	1 402,00	-	-
22. Cantigi	895,00	907,40	-	-
23. Pasekan	706,20	566,80	-	-
24. Lohbener	3 964,80	3 235,20	-	-
25. Arahau	2 030,70	1 143,50	-	-
26. Losarang	898,50	266,10	-	-
27. Kandanghaur	578,40	801,60	-	-
28. Bongas	4 016,00	1 551,80	-	-
29. Anjatan	6 842,70	5 344,70	-	-
30. Sukra	2 427,20	2 007,00	-	-
31. Patrol	206,30	148,10	-	-
<b>Kabupaten Indramayu Indramayu Regency</b>	<b>94 114,70</b>	<b>75 342,474</b>	-	-

Lanjutan Tabel/Continued Table 5.2.13

Kecamatan Subdistrict	Jeruk/Orange		Pisang/Banana	
	2018	2019	2018	2019
(1)	(6)	(7)	(8)	(9)
1. Haurgeulis	-	-	583,7	878,3
2. Gantar	-	-	158,2	5,3
3. Kroya	-	-	1 069,2	858,6
4. Gabuswetan	235,00	75,00	138,3	181,4
5. Cikedung	-	-	131,8	120,7
6. Terisi	-	-	50,8	97,1
7. Lelea	-	-	397,6	280,9
8. Bangodua	-	-	1,2	9,2
9. Tukdana	-	-	37,7	20,1
10. Widasari	-	-	75,8	12,8
11. Kertasemaya	-	-	35	58,8
12. Sukagumiwang	-	-	115,8	49,8
13. Krangkeng	-	-	1 207,5	1 371,2
14. Karangampel	-	-	559,5	390,1
15. Kedokanbunder	5,00	3,10	291,1	292
16. Juntinyuat	26,30	1 26,20	56,4	2 201,9
17. Sliyeg	-	-	116,5	10,8
18. Jatibarang	-	-	339,6	21,3
19. Balongan	-	-	29,6	30,9
20. Indramayu	-	-	860,7	642,6
21. Sindang	-	-	3,4	4,9
22. Cantigi	-	-	89,2	79,7
23. Pasekan	-	-	14,5	5,8
24. Lohbener	-	-	110,8	124,3
25. Arahau	-	-	88,1	225,4
26. Losarang	-	-	5,1	1
27. Kandanghaur	-	-	18,4	3,6
28. Bongas	0,80	0,20	3 203,5	2114
29. Anjatan	178,10	107,50	58,5	77,6
30. Sukra	-	-	16,6	16
31. Patrol	-	-	-	-
<b>Kabupaten Indramayu Indramayu Regency</b>	<b>233,70</b>	<b>244,50</b>	<b>9 864,1</b>	<b>10 186,1</b>

Lanjutan Tabel/Continued Table 5.2.13

Kecamatan Subdistrict	Pepaya/Papaya		Salak/Salacca	
	2018	2019	2018	2019
(1)	(10)	(11)	(12)	(13)
1. Haurgeulis	-	-	-	-
2. Gantar	-	-	-	-
3. Kroya	488,1	117,1	-	-
4. Gabuswetan	51,5	65,6	-	-
5. Cikedung	10,5	22,8	-	-
6. Terisi	151	370,6	-	-
7. Lelea	28,9	40,8	-	-
8. Bangodua	-	-	-	-
9. Tukdana	7,5	0,9	-	-
10. Widasari	16,1	6,4	-	-
11. Kertasemaya	9,8	7,5	-	-
12. Sukagumiwang	18,7	37,5	-	-
13. Krangkeng	12,7	21,9	-	-
14. Karangampel	6,9	1,7	-	-
15. Kedokanbunder	53,7	46,6	-	-
16. Juntinyuat	8,1	26,5	-	-
17. Sliyeg	10,8	6	-	-
18. Jatibarang	3,1	1	-	-
19. Balongan	-	-	-	-
20. Indramayu	180	188	-	-
21. Sindang	-	-	-	-
22. Cantigi	0,4	1	-	-
23. Pasekan	-	-	-	-
24. Lohbener	-	-	-	-
25. Araham	-	-	-	-
26. Losarang	31,1	19,4	-	-
27. Kandanghaur	1,5	0,4	-	-
28. Bongas	23,6	17,1	-	-
29. Anjatan	18,1	19,7	-	-
30. Sukra	-	-	-	-
31. Patrol	0,4	0,4	-	-
<b>Kabupaten Indramayu Indramayu Regency</b>	<b>1 132,5</b>	<b>10 186,1</b>	-	-

Catatan/Note: ...

Sumber/Source: BPS, Statistik Pertanian Hortikultura SPH-BST/BPS-Statistics Indonesia, Agricultural Statistic for Horticulture SPH-BST

**Tabel**  
**Table** 5.2.14

**Produksi Buah–Buahan dan Sayuran Tahunan Menurut Jenis Tanaman (ton), 2016–2019**  
**Production of Annual Fruits and Vegetables by Kind of Plant (ton), 2016–2019**

Jenis Tanaman <i>Kind of Plants</i>	2016	2017	2018	2019
(1)	(2)	(3)	(4)	(5)
Alpukat	2,2	1,8	4,2	0
Anggur	0	0	0	0
Apel	0	0	0	0
Belimbing	242,4	360,8	438,8	154,4
Duku/Langsar/Kokosan	0	0	0	0
Durian	13,8	0	0	0
Jambu Air	1 442,5	908 8	842,3	799,7
Jambu Biji	1 776,7	1 130,3	1 127,1	1 281,3
Jengkol	13,8	12,2	4,7	0
Jeruk Besar	3,1	0,1	1,3	0,4
Jeruk Siam/Kepron	210,3	170,3	233,7	244,5
Mangga	90 643,5	77 473,6	94 114,7	75 274,6
Manggis	0	0	0	0
Markisa/Konyal	2,1	2,3	4	0
Melino	3 211,7	443	600,1	388,4
Nangka/Cempedak	1 619,5	1 660,7	2 238,9	2 339,6
Nenas	0	0	0	0
Pepaya	1 483,1	1 132,8	1 132,5	1 018,9
Petai	1 093,3	498,8	759,4	581,3
Pisang	13 749,1	6 704,8	9 864,1	10 186,1
Rambutan	94,9	49,1	26	7,6
Salak	0	0	0	0
Sawo	439,5	506	419,8	292,7
Sirsak	238,1	263,4	243,9	74,6
Sukun	2 029,6	1 713	1 105,6	959,9

Catatan/Note: ...

Sumber/Source: BPS, Statistik Pertanian Hortikultura SPH-BST/BPS-Statistics Indonesia, Agricultural Statistic for Horticulture SPH-BST



**Tabel 5.2.15 Luas Panen, Produktivitas dan Produksi Belimbing 2019**  
**Table Harvested Area, Yield rate and Product of Star Fruit 2019**

Kecamatan Subdistrict	Luas Panen (Pohon)	Produktivitas Per Pohon (Kw/Pohon)	Jumlah Produksi (Kw)
(1)	(2)	(3)	(4)
1. Haurgeulis	0,00	0,00	0,00
2. Gantar	0,00	0,00	0,00
3. Kroya	113,00	0,28	32,00
4. Gabuswetan	220,00	0,61	134,00
5. Cikedung	494,00	0,31	154,00
6. Terisi	72,00	0,19	14,00
7. Lelea	761,00	0,32	245,00
8. Bangodua	245,00	0,73	178,00
9. Tukdana	927,00	0,25	232,00
10. Widasari	0,00	0,00	0,00
11. Kertasemaya	0,00	0,00	0,00
12. Sukagumiwang	0,00	0,00	0,00
13. Krangkeng	83,00	0,69	57,00
14. Karangampel	89,00	0,67	60,00
15. Kedokanbunder	0,00	0,00	0,00
16. Juntinyuat	0,00	0,00	0,00
17. Sliyeg	5,00	0,20	1,00
18. Jatibarang	73,00	0,38	28,00
19. Balongan	0,00	0,00	0,00
20. Indramayu	107,00	0,93	99,00
21. Sindang	0,00	0,00	0,00
22. Cantigi	48,00	0,19	9,00
23. Pasekan	16,00	0,44	7,00
24. Lohbener	135,00	0,20	27,00
25. Arahau	196,00	0,51	99,00
26. Losarang	0,00	0,00	0,00
27. Kandanghaur	59,00	0,27	16,00
28. Bongas	50,00	0,50	25,00
29. Anjatan	160,00	0,72	115,00
30. Sukra	15,00	0,80	12,00
31. Patrol	0,00	0,00	0,00
<b>Kabupaten Indramayu Indramayu Regency</b>	<b>3 868,00</b>	<b>0,40</b>	<b>1 544,00</b>

Catatan/Note: ...

Sumber/Source: BPS, Statistik Pertanian Hortikultura SPH-BST/BPS-Statistics Indonesia, Agricultural Statistic for Horticulture SPH-BST

**Tabel 5.2.16 Luas Panen, Produktivitas dan Produksi Jambu Air 2019**  
**Table 5.2.16 Harvested Area, Yield rate and Product of Water Apple 2019**

Kecamatan Subdistrict	Luas Panen (Pohon)	Produktivitas Per Pohon (Kw/Pohon)	Jumlah Produksi (Kw)
(1)	(2)	(3)	(4)
1. Haurgeulis	3 015,00	3 015,00	0,70
2. Gantar	0,00	0,00	0,00
3. Kroya	0,00	0,00	0,00
4. Gabuswetan	300,00	300,00	0,73
5. Cikedung	271,00	271,00	0,40
6. Terisi	0,00	0,00	0,00
7. Lelea	539,00	539,00	0,40
8. Bangodua	15,00	15,00	0,33
9. Tukdana	0,00	0,00	0,00
10. Widasari	50,00	50,00	0,68
11. Kertasemaya	0,00	0,00	0,00
12. Sukagumiwang	0,00	0,00	0,00
13. Krangkeng	88,00	88,00	0,23
14. Karangampel	1 005,00	1 005,00	1,06
15. Kedokanbunder	162,00	162,00	0,46
16. Juntinyuat	1 860,00	1 860,00	0,58
17. Sliyeg	1 028,00	1 028,00	0,34
18. Jatibarang	75,00	75,00	0,33
19. Balongan	61,00	61,00	0,20
20. Indramayu	200,00	200,00	0,53
21. Sindang	1 607,00	1 607,00	1,05
22. Cantigi	38,00	38,00	0,45
23. Pasekan	112,00	112,00	0,76
24. Lohbener	271,00	271,00	0,25
25. Arahau	149,00	149,00	0,58
26. Losarang	8,00	8,00	0,13
27. Kandanghaur	973,00	973,00	0,33
28. Bongas	150,00	150,00	0,56
29. Anjatan	90,00	90,00	0,19
30. Sukra	215,00	215,00	0,87
31. Patrol	7,00	7,00	0,43
<b>Kabupaten Indramayu Indramayu Regency</b>	<b>12 289,00</b>	<b>12 289,00</b>	<b>0,65</b>

Catatan/Note: ...

Sumber/Source: BPS, Statistik Pertanian Hortikultura SPH-BST/BPS-Statistics Indonesia, Agricultural Statistic for Horticulture SPH-BST

**Tabel 5.2.17 Luas Panen, Produktivitas dan Produksi Jambu Biji 2019**  
**Table 5.2.17 Harvested Area, Yield rate and Product of Guava 2019**

Kecamatan Subdistrict	Luas Panen (Pohon)	Produktivitas Per Pohon (Kw/Pohon)	Jumlah Produksi (Kw)
(1)	(2)	(3)	(4)
1. Haurgeulis	6 075,00	0,67	4 095,00
2. Gantar	0,00	0,00	0,00
3. Kroya	223,00	0,00	56,00
4. Gabuswetan	100,00	0,95	95,00
5. Cikedung	611,00	0,30	183,00
6. Terisi	0,00	0,00	0,00
7. Lelea	4 125,00	0,25	1 031,00
8. Bangodua	0,00	0,00	0,00
9. Tukdana	0,00	0,00	0,00
10. Widasari	985,00	0,23	227,00
11. Kertasemaya	0,00	0,00	0,00
12. Sukagumiwang	0,00	0,00	0,00
13. Krangkeng	102,00	0,62	63,00
14. Karangampel	86,00	1,00	86,00
15. Kedokanbunder	140,00	0,30	42,00
16. Juntinyuat	549,00	0,72	397,00
17. Sliyeg	931,00	0,20	188,00
18. Jatibarang	81,00	0,19	15,00
19. Balongan	0,00	0,00	0,00
20. Indramayu	508,00	3,92	1 991,00
21. Sindang	192,00	0,54	103,00
22. Cantigi	360,00	0,24	87,00
23. Pasekan	44,00	0,32	14,00
24. Lohbener	209,00	0,22	46,00
25. Arahau	0,00	0,00	0,00
26. Losarang	0,00	0,00	0,00
27. Kandanghaur	731,00	0,27	197,00
28. Bongas	250,00	0,43	108,00
29. Anjatan	3 300,00	1,13	3 727,00
30. Sukra	75,00	0,81	61,00
31. Patrol	8,00	0,13	1,00
<b>Kabupaten Indramayu Indramayu Regency</b>	<b>19 685,00</b>	<b>0,65</b>	<b>12 813,00</b>

Catatan/Note: ...

Sumber/Source: BPS, Statistik Pertanian Hortikultura SPH-BST/BPS-Statistics Indonesia, Agricultural Statistic for Horticulture SPH-BST

**Tabel**  
**Table** 5.2.18

**Luas Panen, Produktivitas dan Produksi Jeruk Siam/Kepron**  
**2019**

*Harvested Area, Yield rate and Product of Flush Orange 2019*

Kecamatan Subdistrict	Luas Panen (Pohon)	Produktivitas Per Pohon (Kw/Pohon)	Jumlah Produksi (Kw)
(1)	(2)	(3)	(4)
1. Haurgeulis	0,00	0,00	0,00
2. Gantar	0,00	0,00	0,00
3. Kroya	0,00	0,00	0,00
4. Gabuswetan	50,00	1,50	75,00
5. Cikedung	0,00	0,00	0,00
6. Terisi	0,00	0,00	0,00
7. Lelea	0,00	0,00	0,00
8. Bangodua	0,00	0,00	0,00
9. Tukdana	0,00	0,00	0,00
10. Widasari	0,00	0,00	0,00
11. Kertasemaya	0,00	0,00	0,00
12. Sukagumiwang	0,00	0,00	0,00
13. Krangkeng	0,00	0,00	0,00
14. Karangampel	0,00	0,00	0,00
15. Kedokanbunder	77,00	0,40	31,00
16. Juntinyuat	1 200,00	1,05	1 262,00
17. Sliyeg	0,00	0,00	0,00
18. Jatibarang	0,00	0,00	0,00
19. Balongan	0,00	0,00	0,00
20. Indramayu	0,00	0,00	0,00
21. Sindang	0,00	0,00	0,00
22. Cantigi	0,00	0,00	0,00
23. Pasekan	0,00	0,00	0,00
24. Lohbener	0,00	0,00	0,00
25. Arahau	0,00	0,00	0,00
26. Losarang	0,00	0,00	0,00
27. Kandanghaur	0,00	0,00	0,00
28. Bongas	10,00	0,20	2,00
29. Anjatan	1 800,00	0,60	1 075,00
30. Sukra	0,00	0,00	0,00
31. Patrol	0,00	0,00	0,00
<b>Kabupaten Indramayu</b> <i>Indramayu Regency</i>	<b>3 137,00</b>	<b>0,78</b>	<b>2 445,00</b>

Catatan/Note: ...

Sumber/Source: BPS, Statistik Pertanian Hortikultura SPH-BST/BPS-Statistics Indonesia, Agricultural Statistic for Horticulture SPH-BST

**Tabel 5.2.19 Luas Panen, Produktivitas dan Produksi Melinjo 2019**  
**Table 5.2.19 Harvested Area, Yield rate and Product of Melinjo 2019**

Kecamatan Subdistrict	Luas Panen (Pohon)	Produktivitas Per Pohon (Kw/Pohon)	Jumlah Produksi (Kw)
(1)	(2)	(3)	(4)
1. Haurgeulis	179,00	0,35	62,00
2. Gantar	0,00	0,00	0,00
3. Kroya	0,00	0,00	0,00
4. Gabuswetan	0,00	0,00	0,00
5. Cikedung	3 121,00	0,10	316,00
6. Terisi	0,00	0,00	0,00
7. Lelea	7 565,00	0,10	756,00
8. Bangodua	0,00	0,00	0,00
9. Tukdana	0,00	0,00	0,00
10. Widasari	0,00	0,00	0,00
11. Kertasemaya	0,00	0,00	0,00
12. Sukagumiwang	0,00	0,00	0,00
13. Krangkeng	314,00	0,54	170,00
14. Karangampel	306,00	0,65	200,00
15. Kedokanbunder	121,00	0,37	45,00
16. Juntinyuat	0,00	0,00	0,00
17. Sliyeg	0,00	0,00	0,00
18. Jatibarang	0,00	0,00	0,00
19. Balongan	0,00	0,00	0,00
20. Indramayu	890,00	0,68	609,00
21. Sindang	0,00	0,00	0,00
22. Cantigi	100,00	0,14	14,00
23. Pasekan	205,00	0,14	28,00
24. Lohbener	1 237,00	0,42	517,00
25. Arahau	983,00	0,66	653,00
26. Losarang	256,00	0,68	174,00
27. Kandanghaur	175,00	0,20	35,00
28. Bongas	300,00	0,39	117,00
29. Anjatan	305,00	0,36	110,00
30. Sukra	136,00	0,57	78,00
31. Patrol	0,00	0,00	0,00
<b>Kabupaten Indramayu Indramayu Regency</b>	<b>16 193,00</b>	<b>0,24</b>	<b>3 884,00</b>

Catatan/Note: ...

Sumber/Source: BPS, Statistik Pertanian Hortikultura SPH-BST/BPS-Statistics Indonesia, Agricultural Statistic for Horticulture SPH-BST

**Tabel**  
**Table** 5.2.20

**Luas Panen, Produktivitas dan Produksi Nangka/Cimpepadak**  
**2019**

*Harvested Area, Yield rate and Product of Jackfruit 2019*

Kecamatan Subdistrict	Luas Panen (Pohon)	Produktivitas Per Pohon (Kw/Pohon)	Jumlah Produksi (Kw)
(1)	(2)	(3)	(4)
1. Haurgeulis	1 024,00	1,24	1 266,00
2. Gantar	0,00	0,00	0,00
3. Kroya	94,00	0,34	32,00
4. Gabuswetan	360,00	1,25	451,00
5. Cikedung	769,00	1,50	1 153,00
6. Terisi	84,00	0,19	16,00
7. Lelea	10 112,00	1,50	15 168,00
8. Bangodua	500,00	1,10	550,00
9. Tukdana	223,00	1,23	274,00
10. Widasari	0,00	0,00	0,00
11. Kertasemaya	68,00	1,22	83,00
12. Sukagumiwang	110,00	1,05	115,00
13. Krangkeng	351,00	0,94	330,00
14. Karangampel	267,00	0,59	158,00
15. Kedokanbunder	169,00	0,29	49,00
16. Juntinyuat	122,00	0,72	88,00
17. Sliyeg	0,00	0,00	0,00
18. Jatibarang	0,00	0,00	0,00
19. Balongan	169,00	0,43	72,00
20. Indramayu	990,00	1,30	1 284,00
21. Sindang	0,00	0,00	0,00
22. Cantigi	63,00	0,30	19,00
23. Pasekan	23,00	1,57	36,00
24. Lohbener	0,00	0,00	0,00
25. Araham	0,00	0,00	0,00
26. Losarang	0,00	0,00	0,00
27. Kandanghaur	0,00	0,00	0,00
28. Bongas	150,00	0,71	106,00
29. Anjatan	3 500,00	0,61	2 129,00
30. Sukra	50,00	0,34	17,00
31. Patrol	0,00	0,00	0,00
<b>Kabupaten Indramayu</b> <i>Indramayu Regency</i>	<b>19 198,00</b>	<b>1,22</b>	<b>23 396,00</b>

Catatan/Note: ...

Sumber/Source: BPS, Statistik Pertanian Hortikultura SPH-BST/BPS-Statistics Indonesia, Agricultural Statistic for Horticulture SPH-BST

**Tabel 5.2.21 Luas Panen, Produktivitas dan Produksi Petai 2019**  
**Table 5.2.21 Harvested Area, Yield rate and Product of Petai 2019**

Kecamatan Subdistrict	Luas Panen (Pohon)	Produktivitas Per Pohon (Kw/Pohon)	Jumlah Produksi (Kw)
(1)	(2)	(3)	(4)
1. Haurgeulis	204,00	1,02	209,00
2. Gantar	432,00	1,40	603,00
3. Kroya	0,00	0,00	0,00
4. Gabuswetan	87,00	0,84	73,00
5. Cikedung	3 009,00	0,30	902,00
6. Terisi	146,00	0,48	70,00
7. Lelea	5 791,00	0,30	1 737,00
8. Bangodua	0,00	0,00	0,00
9. Tukdana	0,00	0,00	0,00
10. Widasari	37,00	0,14	5,00
11. Kertasemaya	0,00	0,00	0,00
12. Sukagumiwang	420,00	0,46	195,00
13. Krangkeng	164,00	0,88	144,00
14. Karangampel	86,00	0,53	46,00
15. Kedokanbunder	27,00	0,26	7,00
16. Juntinyuat	187,00	0,48	89,00
17. Sliyeg	150,00	0,36	54,00
18. Jatibarang	0,00	0,00	0,00
19. Balongan	187,00	0,70	130,00
20. Indramayu	135,00	1,27	172,00
21. Sindang	0,00	0,00	0,00
22. Cantigi	35,00	0,49	17,00
23. Pasekan	128,00	0,46	59,00
24. Lohbener	37,00	0,19	7,00
25. Arahau	973,00	0,39	377,00
26. Losarang	84,00	0,32	27,00
27. Kandanghaur	160,00	0,26	42,00
28. Bongas	480,00	0,41	195,00
29. Anjatan	913,00	0,72	653,00
30. Sukra	0,00	0,00	0,00
31. Patrol	0,00	0,00	0,00
<b>Kabupaten Indramayu Indramayu Regency</b>	<b>13 872,00</b>	<b>0,42</b>	<b>5 813,00</b>

Catatan/Note: ...

Sumber/Source: BPS, Statistik Pertanian Hortikultura SPH-BST/BPS-Statistics Indonesia, Agricultural Statistic for Horticulture SPH-BST

**Tabel 5.2.22 Luas Panen, Produktivitas dan Produksi Rambutan 2019**  
**Table 5.2.22 Harvested Area, Yield rate and Product of Rambutan 2019**

Kecamatan Subdistrict	Luas Panen (Pohon)	Produktivitas Per Pohon (Kw/Pohon)	Jumlah Produksi (Kw)
(1)	(2)	(3)	(4)
1. Haurgeulis	0,00	0,00	0,00
2. Gantar	252,00	0,30	76,00
3. Kroya	0,00	0,00	0,00
4. Gabuswetan	0,00	0,00	0,00
5. Cikedung	0,00	0,00	0,00
6. Terisi	0,00	0,00	0,00
7. Lelea	0,00	0,00	0,00
8. Bangodua	0,00	0,00	0,00
9. Tukdana	0,00	0,00	0,00
10. Widasari	0,00	0,00	0,00
11. Kertasemaya	0,00	0,00	0,00
12. Sukagumiwang	0,00	0,00	0,00
13. Krangkeng	0,00	0,00	0,00
14. Karangampel	0,00	0,00	0,00
15. Kedokanbunder	0,00	0,00	0,00
16. Juntinyuat	0,00	0,00	0,00
17. Sliyeg	0,00	0,00	0,00
18. Jatibarang	0,00	0,00	0,00
19. Balongan	0,00	0,00	0,00
20. Indramayu	0,00	0,00	0,00
21. Sindang	0,00	0,00	0,00
22. Cantigi	0,00	0,00	0,00
23. Pasekan	0,00	0,00	0,00
24. Lohbener	0,00	0,00	0,00
25. Arahau	0,00	0,00	0,00
26. Losarang	0,00	0,00	0,00
27. Kandanghaur	0,00	0,00	0,00
28. Bongas	0,00	0,00	0,00
29. Anjatan	0,00	0,00	0,00
30. Sukra	0,00	0,00	0,00
31. Patrol	0,00	0,00	0,00
<b>Kabupaten Indramayu Indramayu Regency</b>	<b>252,00</b>	<b>0,30</b>	<b>76,00</b>

Catatan/Note: ...

Sumber/Source: BPS, Statistik Pertanian Hortikultura SPH-BST/BPS-Statistics Indonesia, Agricultural Statistic for Horticulture SPH-BST



**Tabel 5.2.23 Luas Panen, Produktivitas dan Produksi Sawo 2019**  
**Table 5.2.23 Harvested Area, Yield rate and Product of Sawo 2019**

Kecamatan Subdistrict	Luas Panen (Pohon)	Produktivitas Per Pohon (Kw/Pohon)	Jumlah Produksi (Kw)
(1)	(2)	(3)	(4)
1. Haurgeulis	0,00	0,00	0,00
2. Gantar	0,00	0,00	0,00
3. Kroya	0,00	0,00	0,00
4. Gabuswetan	175,00	0,77	134,00
5. Cikedung	159,00	0,40	64,00
6. Terisi	0,00	0,00	0,00
7. Lelea	279,00	3,98	1 110,00
8. Bangodua	0,00	0,00	0,00
9. Tukdana	0,00	0,00	0,00
10. Widasari	0,00	0,00	0,00
11. Kertasemaya	242,00	0,44	106,00
12. Sukagumiwang	0,00	0,00	0,00
13. Krangkeng	5,00	0,20	1,00
14. Karangampel	369,00	1,08	397,00
15. Kedokanbunder	0,00	0,00	0,00
16. Juntinyuat	529,00	0,63	334,00
17. Sliyeg	0,00	0,00	0,00
18. Jatibarang	0,00	0,00	0,00
19. Balongan	0,00	0,00	0,00
20. Indramayu	107,00	1,48	158,00
21. Sindang	0,00	0,00	0,00
22. Cantigi	0,00	0,00	0,00
23. Pasekan	47,00	0,30	14,00
24. Lohbener	65,00	0,25	16,00
25. Arahau	208,00	0,53	111,00
26. Losarang	28,00	0,75	21,00
27. Kandanghaur	0,00	0,00	0,00
28. Bongas	350,00	0,49	171,00
29. Anjatan	760,00	0,38	290,00
30. Sukra	0,00	0,00	0,00
31. Patrol	0,00	0,00	0,00
<b>Kabupaten Indramayu Indramayu Regency</b>	<b>3 323,00</b>	<b>0,88</b>	<b>2 927,00</b>

Catatan/Note: ...

Sumber/Source: BPS, Statistik Pertanian Hortikultura SPH-BST/BPS-Statistics Indonesia, Agricultural Statistic for Horticulture SPH-BST

**Tabel**  
**Table** 5.2.24

**Luas Panen, Produktivitas dan Produksi Sirsak 2019**  
**Harvested Area, Yield rate and Product of Soursop 2019**

Kecamatan Subdistrict	Luas Panen (Pohon)	Produktivitas Per Pohon (Kw/Pohon)	Jumlah Produksi (Kw)
(1)	(2)	(3)	(4)
1. Haurgeulis	0,00	0,00	0,00
2. Gantar	0,00	0,00	0,00
3. Kroya	0,00	0,00	0,00
4. Gabuswetan	165,00	0,76	125,00
5. Cikedung	291,00	0,30	87,00
6. Terisi	0,00	0,00	0,00
7. Lelea	861,00	0,25	215,00
8. Bangodua	0,00	0,00	0,00
9. Tukdana	0,00	0,00	0,00
10. Widasari	5,00	0,20	1,00
11. Kertasemaya	0,00	0,00	0,00
12. Sukagumiwang	0,00	0,00	0,00
13. Krangkeng	43,00	0,16	7,00
14. Karangampel	118,00	0,27	32,00
15. Kedokanbunder	60,00	0,38	23,00
16. Juntinyuat	58,00	0,45	26,00
17. Sliyeg	0,00	0,00	0,00
18. Jatibarang	0,00	0,00	0,00
19. Balongan	0,00	0,00	0,00
20. Indramayu	97,00	0,53	51,00
21. Sindang	0,00	0,00	0,00
22. Cantigi	0,00	0,00	0,00
23. Pasekan	13,00	0,15	2,00
24. Lohbener	0,00	0,00	0,00
25. Arahan	0,00	0,00	0,00
26. Losarang	0,00	0,00	0,00
27. Kandanghaur	0,00	0,00	0,00
28. Bongas	17,00	0,29	5,00
29. Anjatan	1 687,00	0,10	172,00
30. Sukra	0,00	0,00	0,00
31. Patrol	0,00	0,00	0,00
<b>Kabupaten Indramayu</b> <i>Indramayu Regency</i>	3 415,00	0,22	746,00

Catatan/Note: ...

Sumber/Source: BPS, Statistik Pertanian Hortikultura SPH-BST/BPS-Statistics Indonesia, Agricultural Statistic for Horticulture SPH-BST

**Tabel 5.2.25 Luas Panen, Produktivitas dan Produksi Sukun 2019**  
**Table 5.2.25 Harvested Area, Yield rate and Product of Breadfruit 2019**

Kecamatan Subdistrict	Luas Panen (Pohon)	Produktivitas Per Pohon (Kw/Pohon)	Jumlah Produksi (Kw)
(1)	(2)	(3)	(4)
1. Haurgeulis	0,00	0,00	0,00
2. Gantar	0,00	0,00	0,00
3. Kroya	0,00	0,00	0,00
4. Gabuswetan	0,00	0,00	0,00
5. Cikedung	215,00	0,38	82,00
6. Terisi	0,00	0,00	0,00
7. Lelea	0,00	0,00	0,00
8. Bangodua	0,00	0,00	0,00
9. Tukdana	12,00	0,42	5,00
10. Widasari	10,00	0,50	5,00
11. Kertasemaya	0,00	0,00	0,00
12. Sukagumiwang	365,00	0,78	285,00
13. Krangkeng	0,00	0,00	0,00
14. Karangampel	188,00	0,64	121,00
15. Kedokanbunder	181,00	0,59	106,00
16. Juntinyuat	63,00	0,29	18,00
17. Sliyeg	0,00	0,00	0,00
18. Jatibarang	0,00	0,00	0,00
19. Balongan	17,00	0,47	8,00
20. Indramayu	11 575,00	0,76	8 827,00
21. Sindang	0,00	0,00	0,00
22. Cantigi	0,00	0,00	0,00
23. Pasekan	18,00	0,44	8,00
24. Lohbener	0,00	0,00	0,00
25. Arahau	0,00	0,00	0,00
26. Losarang	0,00	0,00	0,00
27. Kandanghaur	0,00	0,00	0,00
28. Bongas	120,00	0,64	77,00
29. Anjatan	120,00	0,48	57,00
30. Sukra	0,00	0,00	0,00
31. Patrol	0,00	0,00	0,00
<b>Kabupaten Indramayu Indramayu Regency</b>	<b>12 884,00</b>	<b>0,75</b>	<b>9 599,00</b>

Catatan/Note: ...

Sumber/Source: BPS, Statistik Pertanian Hortikultura SPH-BST/BPS-Statistics Indonesia, Agricultural Statistic for Horticulture SPH-BST

**Tabel 5.2.26 Luas Panen, Produktivitas dan Produksi Kembang Kol 2019**  
**Table 5.2.26 Harvested Area, Yield rate and Product of Cauliflower 2019**

Kecamatan Subdistrict	Luas Panen (Hektar)	Produktivitas (Kw/Hektar)	Jumlah Produksi (Kw)
(1)	(2)	(3)	(4)
1. Haurgeulis	0,00	0,00	0,00
2. Gantar	2,00	80,00	160,00
3. Kroya	0,00	0,00	0,00
4. Gabuswetan	1,00	35,00	35,00
5. Cikedung	0,00	0,00	0,00
6. Terisi	0,00	0,00	0,00
7. Lelea	0,00	0,00	0,00
8. Bangodua	0,00	0,00	0,00
9. Tukdana	0,00	0,00	0,00
10. Widasari	0,00	0,00	0,00
11. Kertasemaya	0,00	0,00	0,00
12. Sukagumiwang	0,00	0,00	0,00
13. Krangkeng	0,00	0,00	0,00
14. Karangampel	0,00	0,00	0,00
15. Kedokanbunder	0,00	0,00	0,00
16. Juntinyuat	6,00	140,83	845,00
17. Sliyeg	0,00	0,00	0,00
18. Jatibarang	0,00	0,00	0,00
19. Balongan	0,00	0,00	0,00
20. Indramayu	0,00	0,00	0,00
21. Sindang	0,00	0,00	0,00
22. Cantigi	0,00	0,00	0,00
23. Pasekan	0,00	0,00	0,00
24. Lohbener	0,00	0,00	0,00
25. Arahau	0,00	0,00	0,00
26. Losarang	0,00	0,00	0,00
27. Kandanghaur	0,00	0,00	0,00
28. Bongas	0,00	0,00	0,00
29. Anjatan	0,00	0,00	0,00
30. Sukra	0,00	0,00	0,00
31. Patrol	0,00	0,00	0,00
<b>Kabupaten Indramayu Indramayu Regency</b>	<b>9,00</b>	<b>115,56</b>	<b>1 040,00</b>

Catatan/Note: ...

Sumber/Source: BPS, Statistik Pertanian Hortikultura SPH-BST/BPS-Statistics Indonesia, Agricultural Statistic for Horticulture SPH-BST

**Tabel** 5.2.27 **Luas Panen, Produktivitas dan Produksi Kacang panjang 2019**  
**Table** 5.2.27 **Harvested Area, Yield rate and Product of Longbean 2019**

Kecamatan Subdistrict	Luas Panen (Hektar)	Produktivitas (Kw/Hektar)	Jumlah Produksi (Kw)
(1)	(2)	(3)	(4)
1. Haurgeulis	0,00	0,00	0,00
2. Gantar	0,00	0,00	0,00
3. Kroya	10,00	80,00	800,00
4. Gabuswetan	5,00	53,20	266,00
5. Cikedung	4,00	35,00	140,00
6. Terisi	0,00	0,00	0,00
7. Lelea	3,00	60,00	180,00
8. Bangodua	0,00	0,00	0,00
9. Tukdana	2,00	120,50	241,00
10. Widasari	0,00	0,00	0,00
11. Kertasemaya	3,00	140,00	420,00
12. Sukagumiwang	5,00	148,00	740,00
13. Krangkeng	0,00	0,00	0,00
14. Karangampel	1,00	35,00	35,00
15. Kedokanbunder	30,00	28,27	848,00
16. Juntinyuat	14,00	111,14	1 556,00
17. Sliyeg	0,00	0,00	0,00
18. Jatibarang	0,00	0,00	0,00
19. Balongan	5,00	94,00	470,00
20. Indramayu	2,00	41,00	82,00
21. Sindang	0,00	0,00	0,00
22. Cantigi	0,00	0,00	0,00
23. Pasekan	0,00	0,00	0,00
24. Lohbener	0,00	0,00	0,00
25. Arahau	0,00	0,00	0,00
26. Losarang	8,00	76,38	611,00
27. Kandanghaur	0,00	0,00	0,00
28. Bongas	7,00	160,00	1 120,00
29. Anjatan	32,00	39,94	1 278,00
30. Sukra	0,00	0,00	0,00
31. Patrol	0,00	0,00	0,00
<b>Kabupaten Indramayu Indramayu Regency</b>	<b>131,00</b>	<b>67,08</b>	<b>8 787,00</b>

Catatan/Note: ...

Sumber/Source: BPS, Statistik Pertanian Hortikultura SPH-BST/BPS-Statistics Indonesia, Agricultural Statistic for Horticulture SPH-BST

**Tabel 5.2.28** Luas Panen, Produktivitas dan Produksi Cabai Rawit 2019  
**Table** *Harvested Area, Yield rate and Product of Cayenne papper 2019*

Kecamatan Subdistrict	Luas Panen (Hektar)	Produktivitas (Kw/Hektar)	Jumlah Produksi (Kw)
(1)	(2)	(3)	(4)
1. Haurgeulis	0,00	0,00	0,00
2. Gantar	0,00	0,00	0,00
3. Kroya	0,00	0,00	0,00
4. Gabuswetan	0,00	0,00	0,00
5. Cikédung	0,00	0,00	0,00
6. Terisi	0,00	0,00	0,00
7. Lelea	0,00	0,00	0,00
8. Bangodua	0,00	0,00	0,00
9. Tukdana	0,00	0,00	0,00
10. Widasari	0,00	0,00	0,00
11. Kertasemaya	0,00	0,00	0,00
12. Sukagumiwang	1,00	36,00	36,00
13. Krangkeng	0,00	0,00	0,00
14. Karangampel	0,00	0,00	0,00
15. Kedokanbunder	0,00	0,00	0,00
16. Juntinyuat	0,00	0,00	0,00
17. Sliyeg	0,00	0,00	0,00
18. Jatibarang	0,00	0,00	0,00
19. Balongan	0,00	0,00	0,00
20. Indramayu	0,00	0,00	0,00
21. Sindang	0,00	0,00	0,00
22. Cantigi	0,00	0,00	0,00
23. Pasekan	0,00	0,00	0,00
24. Lohbener	0,00	0,00	0,00
25. Arahau	0,00	0,00	0,00
26. Losarang	0,00	0,00	0,00
27. Kandanghaur	0,00	0,00	0,00
28. Bongas	0,00	0,00	0,00
29. Anjatan	22,00	57,86	1 273,00
30. Sukra	0,00	0,00	0,00
31. Patrol	0,00	0,00	0,00
<b>Kabupaten Indramayu Indramayu Regency</b>	<b>23,00</b>	<b>56,91</b>	<b>1 309,00</b>

Catatan/Note: ...

Sumber/Source: BPS, Statistik Pertanian Hortikultura SPH-BST/BPS-Statistics Indonesia, Agricultural Statistic for Horticulture SPH-BST

**Tabel 5.2.29 Luas Panen, Produktivitas dan Produksi Jamur 2019**  
**Table 5.2.29 Harvested Area, Yield rate and Product of Mushroom 2019**

Kecamatan Subdistrict	Luas Panen (Hektar)	Produktivitas (Kw/Hektar)	Jumlah Produksi (Kw)
(1)	(2)	(3)	(4)
1. Haurgeulis	-	-	-
2. Gantar	-	-	-
3. Kroya	-	-	-
4. Gabuswetan	-	-	-
5. Cikedung	-	-	-
6. Terisi	-	-	-
7. Lelea	-	-	-
8. Bangodua	-	-	-
9. Tukdana	-	-	-
10. Widasari	-	-	-
11. Kertasemaya	33	2,69	83,81
12. Sukagumiwang	-	-	-
13. Krangkeng	-	-	-
14. Karangampel	-	-	-
15. Kedokanbunder	-	-	-
16. Juntinyuat	-	-	-
17. Sliyeg	-	-	-
18. Jatibarang	-	-	-
19. Balongan	-	-	-
20. Indramayu	-	-	-
21. Sindang	-	-	-
22. Cantigi	-	-	-
23. Pasekan	-	-	-
24. Lohbener	-	-	-
25. Arahau	-	-	-
26. Losarang	-	-	-
27. Kandanghaur	-	-	-
28. Bongas	-	-	-
29. Anjatan	-	-	-
30. Sukra	-	-	-
31. Patrol	-	-	-
<b>Kabupaten Indramayu Indramayu Regency</b>	<b>33</b>	<b>2,69</b>	<b>83,81</b>

Catatan/Note: ...

Sumber/Source: BPS, Statistik Pertanian Hortikultura SPH-BST/BPS-Statistics Indonesia, Agricultural Statistic for Horticulture SPH-BST

**Tabel**  
**Table** 5.2.30

**Luas Panen, Produktivitas dan Produksi Terung 2019**  
**Harvested Area, Yield rate and Product of Eggplant 2019**

Kecamatan Subdistrict	Luas Panen (Hektar)	Produktivitas (Kw/Hektar)	Jumlah Produksi (Kw)
(1)	(2)	(3)	(4)
1. Haurgeulis	0,00	0,00	0,00
2. Gantar	0,00	0,00	0,00
3. Kroya	0,00	0,00	0,00
4. Gabuswetan	5,00	122,80	614,00
5. Cikedung	2,00	70,00	140,00
6. Terisi	0,00	0,00	0,00
7. Lelea	5,00	70,00	350,00
8. Bangodua	0,00	0,00	0,00
9. Tukdana	0,00	0,00	0,00
10. Widasari	0,00	0,00	0,00
11. Kertasemaya	1,00	160,00	160,00
12. Sukagumiwang	3,00	153,33	460,00
13. Krangkeng	0,00	0,00	0,00
14. Karangampel	2,00	114,00	228,00
15. Kedokanbunder	16,00	41,81	669,00
16. Juntinyuat	6,00	87,67	526,00
17. Sliyeg	0,00	0,00	0,00
18. Jatibarang	0,00	0,00	0,00
19. Balongan	5,00	202,60	1 013,00
20. Indramayu	0,00	0,00	0,00
21. Sindang	0,00	0,00	0,00
22. Cantigi	0,00	0,00	0,00
23. Pasekan	0,00	0,00	0,00
24. Lohbener	0,00	0,00	0,00
25. Arahau	0,00	0,00	0,00
26. Losarang	14,00	33,86	474,00
27. Kandanghaur	0,00	0,00	0,00
28. Bongas	5,00	185,80	929,00
29. Anjatan	24,00	54,71	1 313,00
30. Sukra	0,00	0,00	0,00
31. Patrol	0,00	0,00	0,00
<b>Kabupaten Indramayu Indramayu Regency</b>	<b>88,00</b>	<b>78,14</b>	<b>6 876,00</b>

Catatan/Note: ...

Sumber/Source: BPS, Statistik Pertanian Hortikultura SPH-BST/BPS-Statistics Indonesia, Agricultural Statistic for Horticulture SPH-BST



**Tabel 5.2.31 Luas Panen, Produktivitas dan Produksi Ketimun 2019**  
**Table 5.2.31 Harvested Area, Yield rate and Product of Cucumber 2019**

Kecamatan Subdistrict	Luas Panen (Hektar)	Produktivitas (Kw/Hektar)	Jumlah Produksi (Kw)
(1)	(2)	(3)	(4)
1. Haurgeulis	0,00	0,00	0,00
2. Gantar	0,00	0,00	0,00
3. Kroya	12,00	65,00	780,00
4. Gabuswetan	8,00	25,75	206,00
5. Cikedung	5,00	50,00	250,00
6. Terisi	0,00	0,00	0,00
7. Lelea	5,00	70,00	350,00
8. Bangodua	0,00	0,00	0,00
9. Tukdana	7,00	163,14	1 142,00
10. Widasari	0,00	0,00	0,00
11. Kertasemaya	4,00	152,50	610,00
12. Sukagumiwang	5,00	156,00	780,00
13. Krangkeng	0,00	0,00	0,00
14. Karangampel	1,00	100,00	100,00
15. Kedokanbunder	27,00	25,81	697,00
16. Juntinyuat	9,00	113,22	1 019,00
17. Sliyeg	0,00	0,00	0,00
18. Jatibarang	0,00	0,00	0,00
19. Balongan	3,00	114,00	342,00
20. Indramayu	0,00	0,00	0,00
21. Sindang	0,00	0,00	0,00
22. Cantigi	0,00	0,00	0,00
23. Pasekan	0,00	0,00	0,00
24. Lohbener	0,00	0,00	0,00
25. Arahau	0,00	0,00	0,00
26. Losarang	0,00	0,00	0,00
27. Kandanghaur	0,00	0,00	0,00
28. Bongas	6,00	196,17	1 177,00
29. Anjatan	24,00	42,29	1 015,00
30. Sukra	0,00	0,00	0,00
31. Patrol	0,00	0,00	0,00
<b>Kabupaten Indramayu Indramayu Regency</b>	<b>116,00</b>	<b>73,00</b>	<b>8 468,00</b>

Catatan/Note: ...

Sumber/Source: BPS, Statistik Pertanian Hortikultura SPH-BST/BPS-Statistics Indonesia, Agricultural Statistic for Horticulture SPH-BST

**Tabel** 5.2.32 **Luas Panen, Produktivitas dan Produksi Kangkung 2019**  
**Table** 5.2.32 **Harvested Area, Yield rate and Product of Kale 2019**

Kecamatan Subdistrict	Luas Panen (Hektar)	Produktivitas (Kw/Hektar)	Jumlah Produksi (Kw)
(1)	(2)	(3)	(4)
1. Haurgeulis	0,00	0,00	0,00
2. Gantar	0,00	0,00	0,00
3. Kroya	5,00	26,60	133,00
4. Gabuswetan	0,00	0,00	0,00
5. Cikedung	0,00	0,00	0,00
6. Terisi	0,00	0,00	0,00
7. Lelea	0,00	0,00	0,00
8. Bangodua	0,00	0,00	0,00
9. Tukdana	0,00	0,00	0,00
10. Widasari	0,00	0,00	0,00
11. Kertasemaya	0,00	0,00	0,00
12. Sukagumiwang	0,00	0,00	0,00
13. Krangkeng	0,00	0,00	0,00
14. Karangampel	4,00	158,50	634,00
15. Kedokanbunder	18,00	14,00	252,00
16. Juntinyuat	4,00	247,25	989,00
17. Sliyeg	0,00	0,00	0,00
18. Jatibarang	0,00	0,00	0,00
19. Balongan	0,00	0,00	0,00
20. Indramayu	0,00	0,00	0,00
21. Sindang	0,00	0,00	0,00
22. Cantigi	0,00	0,00	0,00
23. Pasekan	0,00	0,00	0,00
24. Lohbener	0,00	0,00	0,00
25. Arahau	0,00	0,00	0,00
26. Losarang	0,00	0,00	0,00
27. Kandanghaur	0,00	0,00	0,00
28. Bongas	0,00	0,00	0,00
29. Anjatan	0,00	0,00	0,00
30. Sukra	0,00	0,00	0,00
31. Patrol	0,00	0,00	0,00
<b>Kabupaten Indramayu Indramayu Regency</b>	<b>31,00</b>	<b>64,77</b>	<b>2 008,00</b>

Catatan/Note: ...

Sumber/Source: BPS, Statistik Pertanian Hortikultura SPH-BST/BPS-Statistics Indonesia, Agricultural Statistic for Horticulture SPH-BST

**5.3 PERKEBUNAN**  
**ESTATE CROPS**

**Tabel 5.3.1 Luas Areal Tanaman Perkebunan Menurut Kecamatan dan Jenis Tanaman (ha), 2018 dan 2019**  
*Planted Area of Estate Crops by Subdistrict and Type of Crops (ha), 2018 dan 2019*

Kecamatan Subdistrict	Kelapa Sawit/Oil Palm		Kelapa/Coconut	
	2018	2019	2018	2019
(1)	(2)	(3)	(4)	(5)
1. Haurgeulis	-	-	101,00	95
2. Gantar	-	-	70,00	60
3. Kroya	-	-	97,00	95
4. Gabuswetan	-	-	92,30	80
5. Cikedung	-	-	77,10	60
6. Terisi	-	-	70,00	68
7. Lelea	-	-	96,00	94
8. Bangodua	-	-	23,00	20
9. Tukdana	-	-	80,00	60
10. Widasari	-	-	76,00	70
11. Kertasemaya	-	-	131,50	100
12. Sukagumiwang	-	-	181,50	110
13. Krangkeng	-	-	182,00	180
14. Karangampel	-	-	249,00	200
15. Kedokanbunder	-	-	232,85	200
16. Juntinyuat	-	-	101,50	95
17. Sliyeg	-	-	363,00	350
18. Jatibarang	-	-	134,50	100
19. Balongan	-	-	90,37	70
20. Indramayu	-	-	86,40	80
21. Sindang	-	-	200,00	280
22. Cantigi	-	-	300,00	230
23. Pasekan	-	-	166,00	158
24. Lohbener	-	-	69,00	60
25. Arahau	-	-	205,40	200
26. Losarang	-	-	106,50	100
27. Kandanghaur	-	-	235,40	180
28. Bongas	-	-	203,00	180
29. Anjatan	-	-	259,02	200
30. Sukra	-	-	19,00	18
31. Patrol	-	-	15,63	13
<b>Kabupaten Indramayu</b> <i>Indramayu Regency</i>	-	-	<b>4 313,97</b>	<b>3 806.00</b>

Lanjutan Tabel/*Continued Table* 5.3.1

Kecamatan Subdistrict	Karet/Rubber		Kopi/Coffee	
	2018	2019	2018	2019
(1)	(6)	(7)	(8)	(9)
1. Haurgeulis	-	-	-	-
2. Gantar	-	-	-	-
3. Kroya	-	-	-	-
4. Gabuswetan	-	-	-	-
5. Cikedung	-	-	-	-
6. Terisi	-	-	-	-
7. Lelea	-	-	-	-
8. Bangodua	-	-	-	-
9. Tukdana	-	-	-	-
10. Widasari	-	-	-	-
11. Kertasemaya	-	-	-	-
12. Sukagumiwang	-	-	-	-
13. Krangkeng	-	-	-	-
14. Karangampel	-	-	-	-
15. Kedokanbunder	-	-	-	-
16. Juntinyuat	-	-	-	-
17. Sliyeg	-	-	-	-
18. Jatibarang	-	-	-	-
19. Balongan	-	-	-	-
20. Indramayu	-	-	-	-
21. Sindang	-	-	-	-
22. Cantigi	-	-	-	-
23. Pasekan	-	-	-	-
24. Lohbener	-	-	-	-
25. Arahau	-	-	-	-
26. Losarang	-	-	-	-
27. Kandanghaur	-	-	-	-
28. Bongas	-	-	-	-
29. Anjatan	-	-	-	-
30. Sukra	-	-	-	-
31. Patrol	-	-	-	-
<b>Kabupaten Indramayu</b> <i>Indramayu Regency</i>	-	-	-	-

Lanjutan Tabel/Continued Table 5.3.1

Kecamatan Subdistrict	Kakao/Cocoa		Tebu/Sugar cane	
	2018	2019	2018	2019
(1)	(10)	(11)	(12)	(13)
1. Haurgeulis	-	-	-	-
2. Gantar	-	-	52	37
3. Kroya	-	-	19	13
4. Gabuswetan	-	-	-	-
5. Cikedung	-	-	-	255
6. Terisi	-	-	24	235
7. Lelea	-	-	22	13
8. Bangodua	-	-	-	-
9. Tukdana	-	-	-	-
10. Widasari	-	-	-	-
11. Kertasemaya	-	-	-	-
12. Sukagumiwang	-	-	-	-
13. Krangkeng	-	-	-	-
14. Karangampel	-	-	-	-
15. Kedokanbunder	-	-	-	-
16. Juntinyuat	-	-	-	-
17. Sliyeg	-	-	-	-
18. Jatibarang	-	-	-	-
19. Balongan	-	-	-	-
20. Indramayu	-	-	-	-
21. Sindang	-	-	-	-
22. Cantigi	-	-	-	-
23. Pasekan	-	-	-	-
24. Lohbener	-	-	-	-
25. Araham	-	-	-	-
26. Losarang	-	-	-	-
27. Kandanghaur	-	-	-	-
28. Bongas	-	-	-	-
29. Anjatan	-	-	-	-
30. Sukra	-	-	-	-
31. Patrol	-	-	-	-
<b>Kabupaten Indramayu Indramayu Regency</b>	-	-	<b>117</b>	<b>221,4</b>

Lanjutan Tabel/*Continued Table* 5.3.1

Kecamatan <i>Subdistrict</i>	Teh/ <i>Tea</i>		Tembakau/ <i>Tobacco</i>	
	2018	2019	2018	2019
(1)	(14)	(15)	(16)	(17)
1. Haurgeulis	-	-	-	-
2. Gantar	-	-	-	-
3. Kroya	-	-	-	-
4. Gabuswetan	-	-	-	-
5. Cikedung	-	-	-	-
6. Terisi	-	-	-	-
7. Lelea	-	-	-	-
8. Bangodua	-	-	-	-
9. Tukdana	-	-	-	-
10. Widasari	-	-	-	-
11. Kertasemaya	-	-	-	-
12. Sukagumiwang	-	-	-	-
13. Krangkeng	-	-	-	-
14. Karangampel	-	-	-	-
15. Kedokanbunder	-	-	-	-
16. Juntinyuat	-	-	-	-
17. Sliyeg	-	-	-	-
18. Jatibarang	-	-	-	-
19. Balongan	-	-	-	-
20. Indramayu	-	-	-	-
21. Sindang	-	-	-	-
22. Cantigi	-	-	-	-
23. Pasekan	-	-	-	-
24. Lohbener	-	-	-	-
25. Arahau	-	-	-	-
26. Losarang	-	-	-	-
27. Kandanghaur	-	-	-	-
28. Bongas	-	-	-	-
29. Anjatan	-	-	-	-
30. Sukra	-	-	-	-
31. Patrol	-	-	-	-
<b>Kabupaten Indramayu</b> <i>Indramayu Regency</i>	-	-	-	-

Catatan/*Note*: ...

Sumber/*Source*: Direktorat Jenderal Perkebunan/*Directorate General of Estates*

**Tabel**  
**Table** 5.3.2

**Produksi Perkebunan Menurut Kecamatan dan Jenis Tanaman (ton), 2018 dan 2019**  
**Production of Estate by Subdistrict and Type of Crops (ton), 2018 and 2019**

Kecamatan Subdistrict	Kelapa Sawit/Oil Palm		Kelapa/Coconut	
	2018	2019	2018	2019
(1)	(2)	(3)	(4)	(5)
1. Haurgeulis	-	-	64,80	71,43
2. Gantar	-	-	52,50	45,11
3. Kroya	-	-	72,75	71,43
4. Gabuswetan	-	-	62,93	54,79
5. Cikedung	-	-	57,82	45,11
6. Terisi	-	-	47,72	46,58
7. Lelea	-	-	72,00	62,67
8. Bangodua	-	-	15,68	13,60
9. Tukdana	-	-	54,55	40,00
10. Widasari	-	-	51,68	47,62
11. Kertasemaya	-	-	98,63	66,67
12. Sukagumiwang	-	-	123,75	74,83
13. Krangkeng	-	-	136,50	120,00
14. Karangampel	-	-	186,75	133,00
15. Kedokanbunder	-	-	174,64	133,33
16. Juntinyuat	-	-	76,13	71,43
17. Sliyeg	-	-	247,50	200,00
18. Jatibarang	-	-	100,88	75,19
19. Balongan	-	-	61,36	12,75
20. Indramayu	-	-	64,80	60,15
21. Sindang	-	-	150,50	100,00
22. Cantigi	-	-	225,00	172,93
23. Pasekan	-	-	113,18	108,22
24. Lohbener	-	-	47,05	40,00
25. Arahau	-	-	140,05	136,99
26. Losarang	-	-	79,86	75,19
27. Kandanghaur	-	-	176,55	135,00
28. Bongas	-	-	152,25	135,34
29. Anjatan	-	-	166,38	129,03
30. Sukra	-	-	12,95	12,24
31. Patrol	-	-	9,76	8,13
<b>Kabupaten Indramayu Indramayu Regency</b>	-	-	<b>3 096,90</b>	<b>2 498,76</b>

Lanjutan Tabel/Continued Table 5.3.2

Kecamatan Subdistrict	Karet/Rubber		Kopi/Coffee	
	2018	2019	2018	2019
(1)	(6)	(7)	(8)	(9)
1. Haurgeulis	-	-	-	-
2. Gantar	-	-	-	-
3. Kroya	-	-	-	-
4. Gabuswetan	-	-	-	-
5. Cikedung	-	-	-	-
6. Terisi	-	-	-	-
7. Lelea	-	-	-	-
8. Bangodua	-	-	-	-
9. Tukdana	-	-	-	-
10. Widasari	-	-	-	-
11. Kertasemaya	-	-	-	-
12. Sukagumiwang	-	-	-	-
13. Krangkeng	-	-	-	-
14. Karangampel	-	-	-	-
15. Kedokanbunder	-	-	-	-
16. Juntinyuat	-	-	-	-
17. Sliyeg	-	-	-	-
18. Jatibarang	-	-	-	-
19. Balongan	-	-	-	-
20. Indramayu	-	-	-	-
21. Sindang	-	-	-	-
22. Cantigi	-	-	-	-
23. Pasekan	-	-	-	-
24. Lohbener	-	-	-	-
25. Arahau	-	-	-	-
26. Losarang	-	-	-	-
27. Kandanghaur	-	-	-	-
28. Bongas	-	-	-	-
29. Anjatan	-	-	-	-
30. Sukra	-	-	-	-
31. Patrol	-	-	-	-
<b>Kabupaten Indramayu</b> <i>Indramayu Regency</i>	-	-	-	-



Lanjutan Tabel/Continued Table 5.3.2

Kecamatan Subdistrict	Kakao/Cocoa		Tebu/Sugar cane	
	2018	2019	2018	2019
(1)	(10)	(11)	(12)	(13)
1. Haurgeulis	-	-	-	-
2. Gantar	-	-	3 640	114,7
3. Kroya	-	-	1 295	40,3
4. Gabuswetan	-	-	-	-
5. Cikedung	-	-	-	790
6. Terisi	-	-	1 680	101,5
7. Lelea	-	-	1 496	40,3
8. Bangodua	-	-	-	-
9. Tukdana	-	-	-	-
10. Widasari	-	-	-	-
11. Kertasemaya	-	-	-	-
12. Sukagumiwang	-	-	-	-
13. Krangkeng	-	-	-	-
14. Karangampel	-	-	-	-
15. Kedokanbunder	-	-	-	-
16. Juntinyuat	-	-	-	-
17. Sliyeg	-	-	-	-
18. Jatibarang	-	-	-	-
19. Balongan	-	-	-	-
20. Indramayu	-	-	-	-
21. Sindang	-	-	-	-
22. Cantigi	-	-	-	-
23. Pasekan	-	-	-	-
24. Lohbener	-	-	-	-
25. Araham	-	-	-	-
26. Losarang	-	-	-	-
27. Kandanghaur	-	-	-	-
28. Bongas	-	-	-	-
29. Anjatan	-	-	-	-
30. Sukra	-	-	-	-
31. Patrol	-	-	-	-
<b>Kabupaten Indramayu Indramayu Regency</b>	-	-	<b>8 111</b>	<b>1 086,8</b>

Lanjutan Tabel/*Continued Table* 5.3.2

Kecamatan Subdistrict	Teh/Tea		Tembakau/Tobacco	
	2018	2019	2018	2019
(1)	(14)	(15)	(16)	(17)
1. Haurgeulis	-	-	-	-
2. Gantar	-	-	-	-
3. Kroya	-	-	-	-
4. Gabuswetan	-	-	-	-
5. Cikedung	-	-	-	-
6. Terisi	-	-	-	-
7. Lelea	-	-	-	-
8. Bangodua	-	-	-	-
9. Tukdana	-	-	-	-
10. Widasari	-	-	-	-
11. Kertasemaya	-	-	-	-
12. Sukagumiwang	-	-	-	-
13. Krangkeng	-	-	-	-
14. Karangampel	-	-	-	-
15. Kedokanbunder	-	-	-	-
16. Juntinyuat	-	-	-	-
17. Sliyeg	-	-	-	-
18. Jatibarang	-	-	-	-
19. Balongan	-	-	-	-
20. Indramayu	-	-	-	-
21. Sindang	-	-	-	-
22. Cantigi	-	-	-	-
23. Pasekan	-	-	-	-
24. Lohbener	-	-	-	-
25. Araham	-	-	-	-
26. Losarang	-	-	-	-
27. Kandanghaur	-	-	-	-
28. Bongas	-	-	-	-
29. Anjatan	-	-	-	-
30. Sukra	-	-	-	-
31. Patrol	-	-	-	-
<b>Kabupaten Indramayu</b> <i>Indramayu Regency</i>	-	-	-	-

Catatan/Note: ...

Sumber/Source: Direktorat Jenderal Perkebunan/*Directorate General of Estates*

**5.4 PERTERNAKAN  
ANIMAL HUSBANDRY**

**Tabel 5.4.1** Banyaknya Ternak Besar di Kabupaten Indramayu 2019  
*Number of Big Cattle in Indramayu Regency 2019*

Kecamatan Subdistrict	Sapi Potomg Beef Cattle	Sapi Perah Dairy Cows	Kerbau Buffallo	Kuda Horse
(1)	(2)	(3)	(4)	(5)
1. Haurgeulis	241	-	-	-
2. Gantar	3 662	6	110	-
3. Kroya	172	-	-	-
4. Gabuswetan	159	-	-	4
5. Cikedung	1 237	-	-	-
6. Terisi	1 273	-	210	-
7. Lelea	447	-	-	-
8. Bangodua	67	-	26	-
9. Tukdana	270	-	-	-
10. Widasari	17	-	-	2
11. Kertasemaya	286	-	-	-
12. Sukagumiwang	90	-	-	-
13. Krangkeng	95	-	-	-
14. Karangampel	50	-	-	-
15. Kedokanbunder	198	-	17	-
16. Juntinyuat	199	8	1	3
17. Sliyeg	791	-	15	-
18. Jatibarang	167	-	-	-
19. Balongan	24	-	-	3
20. Indramayu	68	-	1	2
21. Sindang	80	-	-	-
22. Cantigi	61	-	9	-
23. Pasekan	15	-	-	2
24. Lohbener	19	-	-	2
25. Arahana	140	-	14	-
26. Losarang	55	-	-	-
27. Kandanghaur	73	-	4	13
28. Bongas	42	-	-	-
29. Anjatan	302	-	-	-
30. Sukra	139	-	-	-
31. Patrol	138	-	-	-
<b>Tahun 2019</b>	<b>10 578</b>	<b>14</b>	<b>407</b>	<b>31</b>

Sumber: Dinas Pertenakan dan Kesehatan Hewan Kabupaten Indramayu

**Tabel**  
**Table** 5.4.2

**Banyaknya Ternak di Kabupaten Indramayu 2019**  
**Number of Cattle in Indramayu Regency 2019**

Kecamatan Subdistrict	Kambing Goat	Domba Lamb	Kelinci	Merpati	Burung Puyuh	Itik Manila
(1)	(2)	(3)	(4)	(5)	(6)	(7)
1. Haurgeulis	502	1 517	-	127	-	28 549
2. Gantar	5 222	8 242	-	179	-	32 109
3. Kroya	2 760	15 475	35	217	-	45 681
4. Gabuswetan	3 804	2 089	-	-	-	46 127
5. Cikedung	6 495	44 938	-	757	-	28 019
6. Terisi	2 332	1 130	-	-	-	30 697
7. Lelea	3 539	12 944	-	-	-	28 286
8. Bangodua	2 224	3 514	81	1 406	20	14 918
9. Tukdana	5 400	13 643	-	-	-	17 155
10. Widasari	1 362	9 360	-	-	-	43 894
11. Kertasemaya	4 053	1 128	-	352	-	33 009
12. Sukagumiwang	3 683	9 841	88	1 453	-	17 274
13. Krangkeng	3 014	1 171	37	2 851	800	13 770
14. Karangampel	873	240	1 623	2 595	-	28 812
15. Kedokanbunder	1 078	1 361	374	-	56	5 798
16. Juntinyuat	202	1 171	84	262	3 023	28 892
17. Sliyeg	385	11 874	-	-	-	18 110
18. Jatibarang	2 059	19 181	-	224	-	9 056
19. Balongan	2 449	1 555	137	3 424	705	40 412
20. Indramayu	2 123	1 359	221	518	816	4 154
21. Sindang	1 603	1 141	141	1 458	791	16 274
22. Cantigi	5 392	16 394	-	1 000	-	15 308
23. Pasekan	3 848	8 391	-	84	-	8 760
24. Lohbener	3 275	1 021	50	821	852	33 001
25. Arahau	1 621	14 502	-	-	-	7 181
26. Losarang	2 379	20 584	-	1 325	-	109 541
27. Kandanghaur	4 175	51 983	-	278	46	13 198
28. Bongas	3 953	12 274	90	17 095	9 372	16 570
29. Anjatan	2 420	13 984	-	1 500	-	7 977
30. Sukra	4 694	10 999	-	2 528	120	34 398
31. Patrol	2 040	1 212	-	-	-	42 849
<b>Tahun 2019</b>	<b>88 958</b>	<b>314 219</b>	<b>2 961</b>	<b>40 454</b>	<b>16 601</b>	<b>819 779</b>

Sumber: Dinas Pertenakan dan Kesehatan Hewan Kabupaten Indramayu

**Tabel**  
**Table** 5.4.3

**Banyaknya Ternak Unggas (ekor) di Kabupaten Indramayu 2019**  
**Harvested Area, Yield Rate and Product of in Indramayu Regency 2019**

Kecamatan Subdistrict	Ayam Buras	Ayam Ras Pedaging	Ayam Ras Petelur	Itik
(1)	(2)	(4)	(6)	(6)
1. Haurgeulis	91 646	3 135 600	-	22 211
2. Gantar	70 759	3 231 000	3 700	25 489
3. Kroya	228 962	11 256 000	-	43 139
4. Gabuswetan	86 541	4 536 000	-	38 236
5. Cikedung	57 116	1 800 000	-	42 388
6. Terisi	105 595	906 000	100	12 560
7. Lelea	72 541	36 000	-	33 929
8. Bangodua	21 530	-	320	12 633
9. Tukdana	176 979	-	-	146 575
10. Widasari	12 774	-	-	48 177
11. Kertasemaya	28 846	210 000	-	39 205
12. Sukagumiwang	26 254	-	-	33 055
13. Krangkeng	39 219	525 000	8 900	66 844
14. Karangampel	60 095	60 000	4 480	77 714
15. Kedokanbunder	15 183	162 000	4 550	5 553
16. Juntinyuat	30 268	-	4 100	65 026
17. Sliyeg	6 585	-	7 500	88 559
18. Jatibarang	31 741	300 000	1 000	159 708
19. Balongan	40 178	-	7 780	30 352
20. Indramayu	53 639	480 000	760	21 233
21. Sindang	70 962	-	-	78 190
22. Cantigi	15 248	-	-	61 065
23. Pasekan	28 166	276 000	-	119 077
24. Lohbener	67 630	-	534	34 675
25. Arahau	32 089	144 000	-	166 353
26. Losarang	52 318	1 440 000	-	377 625
27. Kandanghaur	82 577	90 000	-	66 616
28. Bongas	59 151	1 681 200	1 505	118 008
29. Anjatan	16 465	2 211 600	300	146 355
30. Sukra	59 826	3 135 000	935	25 132
31. Patrol	69 389	60 000	-	25 935
<b>Tahun 2019</b>	<b>1 810 272</b>	<b>35 675 400</b>	<b>46 464</b>	<b>2 231 618</b>

Sumber: Dinas Pertenakan dan Kesehatan Hewan Kabupaten Indramayu

**Tabel**  
**Table** 5.4.4

**Produksi Telur Dirinci Menurut Jenis Telur (Ton) di Kabupaten Indramayu 2019**  
*Egg Production by Egg Type and in Indramayu Regency 2019*

Kecamatan Subdistrict	Jenis Telur (Ton)				
	Ayam Buras	Ayam Ras Petelur	Itik	Burung Puyuh	Itik Manila
(1)	(2)	(3)			(4)
1. Haurgeulis	196,56	-	139,63	-	157,23
2. Gantar	151,76	42,31	160,24	-	176,84
3. Kroya	491,08	-	271,20	-	251,58
4. Gabuswetan	185,61	-	240,38	-	254,04
5. Cikedung	122,50	-	266,49	-	154,31
6. Terisi	226,48	1,14	78,96	-	169,06
7. Lelea	155,58	-	213,31	-	155,78
8. Bangodua	46,18	3,66	79,42	0,03	82,16
9. Tukdana	379,58	-	921,48	-	94,48
10. Widasari	27,40	-	302,88	-	241,74
11. Kertasemaya	61,87	-	246,47	-	181,80
12. Sukagumiwang	56,31	-	207,81	-	95,13
13. Krangkeng	84,12	101,78	420,23	1,35	75,84
14. Karangampel	128,89	51,23	488,57	-	158,68
15. Kedokanbunder	32,56	52,03	34,91	0,09	31,93
16. Juntinyuat	64,92	46,89	408,80	5,12	159,12
17. Sliyeg	14,12	85,77	556,75	-	99,74
18. Jatibarang	68,08	11,44	1004,05	-	49,87
19. Balongan	86,17	88,97	190,82	1,19	222,56
20. Indramayu	115,04	8,69	133,49	1,38	22,88
21. Sindang	152,20	-	491,56	1,34	89,63
22. Cantigi	32,70	-	383,90	-	84,31
23. Pasekan	60,41	-	748,61	-	48,25
24. Lohbener	145,05	6,11	217,99	1,44	181,75
25. Araham	68,82	-	1045,82	-	39,55
26. Losarang	112,21	-	2374,03	-	603,28
27. Kandanghaur	177,11	-	418,80	0,08	72,69
28. Bongas	126,87	17,21	741,89	15,86	91,26
29. Anjatan	35,31	3,43	920,10	-	43,93
30. Sukra	128,32	10,69	158,00	0,20	189,44
31. Patrol	148,83	-	163,05	-	235,99
<b>Tahun 2019</b>	<b>3 882,66</b>	<b>531,34</b>	<b>14 029,65</b>	<b>28,10</b>	<b>4 514,85</b>

Sumber: Dinas Pertenakan dan Kesehatan Hewan Kabupaten Indramayu

**Table 5.4.5**

**Produksi Daging Ternak Menurut Jenis Daging (Kg) di Kabupaten Indramayu 2019**  
**Meat Production by Type Of Cattle in Indramayu Regency 2019**

Kecamatan Subdistrict	Ayam Ras Pedaging	Ayam Ras Petelur	Ayam Buras	Itik	Kelinci	Merpati	Burung Puyuh	Itik Manila
(1)	(2)	(3)	(4)	(5)	(6)	(7)	(8)	(9)
1. Haurgeulis	-	4 110 771	94 114	17 342	-	36	-	17 147
2. Gantar	3 446	4 235 840	72 665	19 901	-	51	-	19 284
3. Kroya	-	14 756 620	235 129	33 682	29	62	-	27 436
4. Gabuswetan	-	5 946 693	88 872	29 854	-	-	-	27 704
5. Cikedung	-	2 359 800	58 655	33 096	-	215	-	16 828
6. Terisi	93	1 187 765	108 440	9 807	-	-	-	18 437
7. Lelea	-	47 195	74 495	26 491	-	-	-	16 989
8. Bangodua	298	-	22 110	9 864	66	399	5	8 960
9. Tukdana	-	-	181 747	114 443	-	-	-	10 303
10. Widasari	-	-	13 118	37 616	-	-	-	26 363
11. Kertasemaya	-	275 310	29 623	30 610	-	100	-	19 825
12. Sukagumiwang	-	-	26 961	25 809	72	412	-	10 375
13. Krangkeng	8 288	688 274	40 276	52 191	30	809	147	8 270
14. Karangampel	4 172	78 660	61 713	60 678	1 323	736	-	17 304
15. Kedokanbunder	4 237	212 381	15 592	4 335	305	-	10	3 483
16. Juntinyuat	3 818	-	31 083	50 771	69	74	556	17 352
17. Sliyeg	6 984	-	6 763	69 145	-	-	-	10 877
18. Jatibarang	931	393 300	32 596	124 697	-	64	-	5 439
19. Balongan	7 245	-	41 260	23 698	112	972	130	24 271
20. Indramayu	708	629 280	55 084	16 578	180	147	150	2 495
21. Sindang	-	-	72 873	61 049	115	414	146	9 774
22. Cantigi	-	-	15 658	47 679	-	284	-	9 194
23. Pasekan	-	361 835	28 925	92 973	-	24	-	5 261
24. Lohbener	497	-	69 451	27 074	41	233	157	19 820
25. Arahau	-	188 783	32 954	129 885	-	-	-	4 313
26. Losarang	-	1 887 847	53 727	294 841	-	376	-	65 790
27. Kandanghaur	-	117 990	84 801	52 013	-	79	8	7 927
28. Bongas	1 402	2 204 051	60 745	92 138	74	4 849	1 724	9 952
29. Anjatan	279	2 899 414	16 909	114 271	-	426	-	4 791
30. Sukra	872	4 109 980	61 438	19 622	-	717	22	20 660
31. Patrol	-	78 660	71 258	20 250	-	-	-	25 735
<b>Tahun 2019</b>	<b>43 270</b>	<b>46 770 449</b>	<b>1 859 035</b>	<b>1 742 403</b>	<b>2 416</b>	<b>11 479</b>	<b>3 055</b>	<b>492 359</b>

Sumber: Dinas Pertenakan dan Kesehatan Hewan Kabupaten Indramayu

**Tabel**  
**Table** 5.4.6**Produksi Daging Ternak Besar dan Kecil Dirinci Menurut Jenis Daging (Kg) di Kabupaten Indramayu 2019**  
**Meat Production By Type Of Big Cattle and Small Cattle in Indramayu Regency 2019**

Kecamatan Subdistrict	Jenis Daging (Kg)			
	Sapi Potong	Kerbau	Kambing	Domba
(1)	(2)	(3)	(4)	(5)
1. Haurgeulis	247 489	-	9 078	12 625
2. Gantar	86 892	-	1 781	7 949
3. Kroya	7 142	-	977	5 002
4. Gabuswetan	6 844	-	1 639	7 368
5. Cikedung	4 166	-	1 355	6 348
6. Terisi	5 356	-	1 450	6 646
7. Lelea	7 439	-	1 686	7 623
8. Bangodua	2 381	-	473	2 777
9. Tukdana	6 844	-	1 450	6 575
10. Widasari	5 654	-	1 875	8 289
11. Kertasemaya	96 415	-	1 734	7 581
12. Sukagumiwang	5 059	-	1 355	6 320
13. Krangkeng	5 654	-	1 166	5 470
14. Karangampel	256 510	-	10 149	15 573
15. Kedokanbunder	4 166	-	1 308	6 107
16. Juntinyuat	23 806	-	21 339	35 934
17. Sliyeg	9 522	-	11 788	23 904
18. Jatibarang	125 279	-	12 923	21 339
19. Balongan	15 176	-	1 214	7 581
20. Indramayu	28 270	-	25 704	34 631
21. Sindang	525 394	-	26 775	32 024
22. Cantigi	3 273	-	756	3 868
23. Pasekan	7 439	-	567	2 990
24. Lohbener	144 324	-	1 450	6 476
25. Arahana	3 571	-	1 497	6 858
26. Losarang	125 279	-	1 450	6 731
27. Kandanghaur	100 282	-	2 380	12 455
28. Bongas	6 249	-	1 875	8 417
29. Anjatan	10 415	-	14 799	26 682
30. Sukra	2 678	-	756	3 840
31. Patrol	137 777	-	1 497	6 773
<b>Tahun 2019</b>	<b>2 016 745</b>	<b>-</b>	<b>164 246</b>	<b>352 756</b>

Sumber: Dinas Pertenakan dan Kesehatan Hewan Kabupaten Indramayu



5.5 PERIKANAN/FISHERY

**Tabel 5.5.1** Produksi Garam Rakyat Kabupaten Indramayu 2019  
*Production of Salt in Indramayu Regency 2019*

Kecamatan	Desa	Luas Lahan (Ha)	Target (Ton)
(1)	(2)	(3)	(4)
Losarang	Santing	174,29	25 620,63
	Muntur	156,30	22 976,10
	Losarang	662,51	97 388,97
	Krimun	172,92	25 419,24
	Cemara Kulon	266,30	39 146,10
	Jangga	5,00	-
	Jumbleng	4,00	-
	Pangkalan	12,00	-
<b>JUMLAH KEC. LOSARANG</b>		<b>1 453,32</b>	<b>210 551,04</b>
Krangkeng	Tanjakan	61,84	9 090,48
	Krangkeng	254,62	37 429,14
	Kalianyar	166,67	24 500,49
	Luwunggesik	199,30	29 297,10
	Srengseng	5,10	749,70
<b>JUMLAH KEC. KRANGKENG</b>		<b>687,53</b>	<b>101 066,91</b>
Kandanghaur	Eretan Kulon	37,30	5 445,80
	Kertawinangun	39,00	5 694,00
	Pareangirang	270,00	39 555,00
	Eretan Wetan	82,80	12 171,60
	Illir	15,00	2 190,00
	Garam rebus	-	1 002,88
<b>JUMLAH KEC. KANDANGHAUR</b>		<b>444,10</b>	<b>66 059,28</b>
Cantigi	Cemara	47,50	6 982,50
	Cangkring	40,50	-
	Lamarantarung	11,50	-
	Panyingkiran Kidul	22,01	-
	Panyingkiran Lor	5,00	-
<b>JUMLAH KEC. CANTIGI</b>		<b>126,51</b>	<b>6 982,50</b>
Indramayu	Karangsong	3,50	512,05
	Tambak	2,00	292,43
<b>JUMLAH KEC. INDRAMAYU</b>		<b>5,50</b>	<b>804,48</b>
<b>TOTAL</b>		<b>2 716,96</b>	<b>385 464,21</b>

Sumber: Dinas Pertenakan dan Kesehatan Hewan Kabupaten Indramayu

**Tabel** 5.5.1 **Lanjutan...**  
**Table**

Kecamatan	Desa	PRODUKSI (TON)			
		JAN	FEB	MAR	APR
(1)	(2)	(5)	(6)	(7)	(8)
Losarang	Santing	-	-	-	-
	Muntur	-	-	-	-
	Losarang	-	-	-	-
	Krimun	-	-	-	-
	Cemara Kulon	5,00	5,00	4,80	5,00
	Jangga	-	-	-	-
	Jumbleng	-	-	-	-
	Pangkalan	-	-	-	-
<b>JUMLAH KEC. LOSARANG</b>		<b>5,00</b>	<b>5,00</b>	<b>4,80</b>	<b>5,00</b>
Krangkeng	Tanjakan	-	-	-	-
	Krangkeng	-	-	-	-
	Kalianyar	-	-	-	-
	Luwunggesik	-	-	-	-
	Srengseng	-	-	-	-
<b>JUMLAH KEC. KRANGKENG</b>		<b>-</b>	<b>-</b>	<b>-</b>	<b>-</b>
Kandanghaur	Eretan Kulon	-	-	-	-
	Kertawinangun	-	-	-	-
	Pareangirang	-	-	-	-
	Eretan Wetan	-	-	-	-
	Illir	-	-	-	-
	Garam rebus	8,00	8,00	7,50	6,90
<b>JUMLAH KEC. KANDANGHAUR</b>		<b>8,00</b>	<b>8,00</b>	<b>7,50</b>	<b>6,90</b>
Cantigi	Cemara	-	-	-	-
	Cangkring	-	-	-	-
	Lamarantarung	-	-	-	-
	Panyingkiran Kidul	-	-	-	-
	Panyingkiran Lor	-	-	-	-
<b>JUMLAH KEC. CANTIGI</b>		<b>-</b>	<b>-</b>	<b>-</b>	<b>-</b>
Indramayu	Karangsong	-	-	-	-
	Tambak	-	-	-	-
<b>JUMLAH KEC. INDRAMAYU</b>		<b>-</b>	<b>-</b>	<b>-</b>	<b>-</b>
<b>TOTAL</b>		<b>13,00</b>	<b>13,00</b>	<b>12,30</b>	<b>11,90</b>

**Tabel 5.5.1** Lanjutan...  
**Table**

Kecamatan	Desa	PRODUKSI (TON)			
		MEI	JUN	JUL	AGUST
(1)	(2)	(9)	(10)	(11)	(12)
Losarang	Santing	-	4,61	212,38	5 872,65
	Muntur	-	4,67	142,58	3 942,58
	Losarang	-	4,05	708,21	20 576,95
	Krimun	-	-	187,09	5 726,70
	Cemara Kulon	4,60	8,96	298,28	8 438,08
	Jangga	-	-	-	-
	Jumbleng	-	-	-	-
	Pangkalan	-	-	-	-
<b>JUMLAH KEC. LOSARANG</b>		<b>4,60</b>	<b>22,29</b>	<b>1 548,54</b>	<b>44 556,95</b>
Krangkeng	Tanjakan	-	4,98	64,13	2 058,65
	Krangkeng	-	4,54	202,68	8 221,68
	Kalianyar	-	-	-	5 478,57
	Luwunggesik	-	7,13	239,16	6 435,40
	Srengseng	-	-	-	169,68
<b>JUMLAH KEC. KRANGKENG</b>		<b>-</b>	<b>16,65</b>	<b>505,97</b>	<b>22 363,98</b>
Kandanghaur	Eretan Kulon	-	-	138,48	1 391,96
	Kertawinangun	-	-	143,48	1 450,68
	Pareangirang	-	-	522,10	8 562,85
	Eretan Wetan	-	-	123,97	3 142,11
	Illir	-	-	136,00	525,00
	Garam rebus	7,30	8,00	19,20	23,76
<b>JUMLAH KEC. KANDANGHAUR</b>		<b>7,30</b>	<b>8,00</b>	<b>1 083,23</b>	<b>15 096,36</b>
Cantigi	Cemara	-	-	-	-
	Gangkring	-	-	-	-
	Lamarantarung	-	-	-	-
	Panyingkiran Kidul	-	-	-	-
	Panyingkiran Lor	-	-	-	-
<b>JUMLAH KEC. CANTIGI</b>		<b>-</b>	<b>-</b>	<b>-</b>	<b>-</b>
Indramayu	Karangsong	-	-	-	-
	Tambak	-	-	-	-
<b>JUMLAH KEC. INDRAMAYU</b>		<b>-</b>	<b>-</b>	<b>-</b>	<b>-</b>
<b>TOTAL</b>		<b>11,90</b>	<b>46,94</b>	<b>3 137,74</b>	<b>82 017,29</b>

**Tabel 5.5.1** Lanjutan...

Kecamatan	Desa	PRODUKSI (TON)				JUMLAH
		SEP	OKTO	NOV	DES	
(1)	(2)	(5)	(6)	(7)		(8)
Losarang	Santing	9 545,22	7 645,41	2 334,15	51,30	25 665,73
	Muntur	6 408,14	5 132,71	1 589,98	34,44	17 255,09
	Losarang	33 445,11	26 788,44	8 298,37	179,75	90 000,88
	Krimun	9 307,99	7 455,39	2 309,49	50,03	25 036,68
	Cemara Kulon	13 714,97	10 985,25	3 402,95	73,71	36 946,59
	Jangga	-	-	-	-	-
	Jumbleng	-	-	-	-	-
	Pangkalan	-	-	-	-	-
<b>JUMLAH KEC. LOSARANG</b>		<b>72 421,43</b>	<b>58 007,20</b>	<b>17 934,93</b>	<b>389,22</b>	<b>194 904,96</b>
Krangkeng	Tanjakan	3 406,15	2 764,87	776,09	18,55	9 093,42
	Krangkeng	14 024,47	11 384,06	3 195,48	76,39	37 109,29
	Kalianyar	9 070,02	7 362,40	2 066,61	49,40	24 027,00
	Luwunggesik	10 977,44	8 910,70	2 501,22	59,79	29 130,84
	Srengseng	280,91	228,02	64,01	1,53	744,14
<b>JUMLAH KEC. KRANGKENG</b>		<b>37 758,99</b>	<b>30 650,05</b>	<b>8 603,40</b>	<b>205,66</b>	<b>100 104,70</b>
Kandanghaur	Eretan Kulon	2 258,61	1 801,81	505,77	12,09	6 108,73
	Kertawinangun	2 353,89	1 877,82	527,10	12,60	6 365,57
	Pareangirang	13 950,72	11 129,21	3 123,95	74,68	37 363,50
	Eretan Wetan	5 128,12	4 090,97	1 148,33	27,45	13 660,94
	Illir	840,68	670,65	188,25	4,50	2 365,08
	Garam rebus	22,98	20,79	24,00	5,10	161,53
<b>JUMLAH KEC. KANDANGHAUR</b>		<b>24 555,00</b>	<b>19 591,25</b>	<b>5 517,39</b>	<b>136,42</b>	<b>66 025,34</b>
Cantigi	Cemara	-	-	-	-	-
	Cangkring	-	-	-	-	-
	Lamarantarung	-	-	-	-	-
	Panyingkiran Kidul	-	-	-	-	-
	Panyingkiran Lor	-	-	-	-	-
<b>JUMLAH KEC. CANTIGI</b>		<b>-</b>	<b>-</b>	<b>-</b>	<b>-</b>	<b>-</b>
Indramayu	Karangsong	-	-	-	-	-
	Tambak	41,28	30,30	-	-	71,58
<b>JUMLAH KEC. INDRAMAYU</b>		<b>41,28</b>	<b>30,30</b>	<b>-</b>	<b>-</b>	<b>71,58</b>
<b>TOTAL</b>		<b>134 776,70</b>	<b>108 278,80</b>	<b>32 055,72</b>	<b>731,30</b>	<b>361 106,58</b>

**Tabel 5.5.2** Banyaknya Alat Penangkap Ikan Berdasarkan Jenis Alat dan Jenis Kapal di Kabupaten Indramayu 2019  
*Number Of Fishery Catching Device By Device Type and Device Motor in Indramayu Regency 2019*

Jenis Kapal	Jenis Alat							
	Payang	Dogol	Pukat Pantai	Pukat Cincin	Jaring Ingsang Hanyut	Jaring Ingsang Lingkar	Jaring Kelitik	Jaring Ingsang Tetap
(1)	(2)	(3)	(4)	(5)	(6)	(7)	(8)	(9)
>0-5	72	160	864	-	1,563	-	246	-
>5-10	715	309	716	-	623	64	157	-
>10-20	13	188	-	-	28	112	-	-
>20-30	21	26	-	7	76	137	-	-
>30-50	-	3	-	2	107	-	-	-
>50-100	-	-	-	-	189	-	-	-
>100-200	-	-	-	-	51	-	-	-
>200-300	-	-	-	-	-	-	-	-
<b>Tahun 2019</b>	<b>821</b>	<b>686</b>	<b>1 580</b>	<b>9</b>	<b>2 637</b>	<b>313</b>	<b>403</b>	<b>-</b>

Sumber: Dinas Perikanan dan Kelautan Kabupaten Indramayu

Lanjutan Tabel/Continued Table 5.5.2

Jenis Kapal	Jenis Alat					Jumlah
	Bubu	Pancing	Sero	Jaring Cumi	Perangkap / Alat Tangkap Lainnya	
(1)	(10)	(11)	(12)	(13)	(14)	(15)
>0-5	759	226	105	205	1 034	5 234
>5-10	-	87	165	115	209	3 160
>10-20	-	27	-	122	21	511
>20-30	-	19	-	58	-	344
>30-50	-	15	-	1	-	128
>50-100	-	-	-	-	-	189
>100-200	-	-	-	-	-	51
>200-300	-	-	-	-	-	-
<b>Tahun 2019</b>	<b>759</b>	<b>374</b>	<b>270</b>	<b>501</b>	<b>1 264</b>	<b>9 617</b>

Sumber: Dinas Perikanan dan Kelautan Kabupaten Indramayu

**Tabel 5.5.3** Jumlah Jenis Kapal Penangkap Ikan berdasarkan Alat Penangkap Ikan di Kabupaten Indramayu 2019  
*Number of Device Motor Type by Cathing Device Fish in Indramayu Regency 2019*

Kecamatan Subdistrict	Jenis Kapal Penangkap Ikan		Jumlah
	Ukuran Kapal < 10GT	Ukuran Kapal > 10GT	
(1)	(2)	(3)	(4)
Payang	131	34	165
Dogol	411	217	628
Pukat Pantai	1 454	-	1 454
Pukat Cincin	-	9	9
Jaring Ingsang Hanyut	886	451	1 337
Jaring Ingsang Lingkar	64	249	313
Jaring Kelitik	403	-	403
Jaring Insang Tetap	-	-	-
Bubu	759	-	759
Pancing	124	61	185
Sero	225	-	225
Jaring Cumi	81	181	262
Perangkap / Alat Tangkap Lainnya	313	21	334
<b>Tahun 2019</b>	<b>4 851</b>	<b>1 223</b>	<b>6 074</b>

Sumber: Dinas Perikanan dan Kelautan Kabupaten Indramayu

**Tabel**  
**Table** 5.5.4

**Produksi Ikan Laut (Segar) Dirinci Per Bulan di Kabupaten Indramayu 2019**  
*Frest Fish (From Sea) product By Month in Indramayu Regency 2019*

Bulan	Jumlah Produksi (Ton)
(1)	(2)
Januari	604,951
Februari	723,732
Maret	899,148
April	1 159,55
Mei	1 174,454
Juni	670,288
Juli	856,96
Agustus	821,309
September	1 092,358
Oktober	1 027,666
November	773,334
Desember	804,401
<b>Tahun 2019</b>	<b>10 608,151</b>

Sumber: Dinas Perikanan dan Kelautan Kabupaten Indramayu



**Tabel 5.5.5** **Produksi Ikan Menurut Jenis dan Alat Penangkap Ikan di Kabupaten Indramayu 2019**  
**Fish Product by Type and Catching Device Fish in Indramayu Regency 2019**

Jenis Ikan	Jenis Alat	
	Luas Lahan (Ha)	Produksi (ton)
(1)	(2)	(3)
Udang Vaname	5 912,32	55 602,62
Udang Windu	3 134,83	30 937,42
Bandeng	12 113,12	55 690,94
Rumput Laut	393,50	43 965,60
Nila	1 001,54	30 578,10
Lele	436 10	70 666,90
Gurame	83 53	8 196,16
Lain-lain	...	22 952,92
<b>Jumlah</b>	<b>...</b>	<b>318 590,66</b>

Sumber: Dinas Pertenakan dan Kesehatan Hewan Kabupaten Indramayu

## 5.6 KEHUTANAN FORESTRY

**Tabel 5.6.1** Realisasi Pembuatan Persemaian Menurut Jenis Tanaman dan Wilayah BKPH di KPH Kabupaten Indramayu 2019  
*Plant Nursery Realization by Type Of Plant By Forest Area Under KPH Indramayu Regency 2019*

BKPH	Jenis Tanaman					
	Jati		Gamal		Kayu Putih	
	Luas (Ha)	Bibit (Pohon)	Luas (Ha)	Bibit (Pohon)	Luas (Ha)	Bibit (Pohon)
(1)	(2)	(3)	(4)	(5)	(6)	(7)
Cikawung	-	-	-	-	-	-
Plosokerep	-	-	1,197	957.472	0,300	239.906
Haurgeulis	-	-	-	-	-	-
Sanca	4,166	1.666.488	-	-	-	-
Jatimunggul	-	-	-	-	-	-
Indramayu	-	-	-	-	-	-
<b>Tahun 2019</b>	<b>4,166</b>	<b>1.666.488</b>	<b>1,197</b>	<b>957.472</b>	<b>0,300</b>	<b>239.906</b>

Catatan: BKPH = Bagian Kesatuan Pemangku Hutan

Sumber: Perum Perhutanan KPH Kabupaten Indramayu

Lanjutan Tabel/Continued Table 5.6.1

BKPH	Jenis Tanaman							
	Sengon		Acasia Mangium		Randu		Kesambi	
	Luas (Ha)	Bibit (Pohon)	Luas (Ha)	Bibit (Pohon)	Luas (Ha)	Bibit (Pohon)	Luas (Ha)	Bibit (Pohon)
(1)	(8)	(9)	(10)	(11)	(12)	(13)	(14)	(15)
Cikawung	-	-	-	-	-	-	-	-
Plosokerep	-	-	-	-	-	-	-	-
Haurgeulis	-	-	-	-	-	-	-	-
Sanca	-	-	-	-	0,102	77.735	0,102	77.735
Jatimunggul	-	-	-	-	-	-	-	-
Indramayu	-	-	-	-	-	-	-	-
<b>Tahun 2019</b>	-	-	-	-	0,102	77.735	0,102	77.735

Catatan: BKPH = Bagian Kesatuan Pemangku Hutan

Sumber: Perum Perhutanan KPH Kabupaten Indramayu

**Tabel**  
**Table** 5.6.2

**Realisasi Penanaman Hutan Menurut Jenis Tanaman dan Wilayah BKPH di KPH Kabupaten Indramayu 2019**  
**Plant Reforestation Realization by Type Of Plant By Forest Area Under KPH Indramayu Regency 2019**

BKPH	Jenis Tanaman							
	Jati (Ha)	Kayu Putih (Ha)	Mindi (Ha)	Bako-bako (Ha)	Acmangium (Ha)	Randu (Ha)	Nyempl (Ha)	Kesambi (Ha)
(1)	(2)	(3)	(4)	(5)	(6)	(7)	(8)	(9)
Cikawung	184,68	-	-	-	-	-	-	-
Plosokerep		-	-	-	-	-	-	-
Haurgeulis	18,25	-	-	-	-	-	-	-
Sanca	29,90	-	-	-	-	-	-	-
Jatimunggul	88,39	-	-	-	-	-	-	-
Indramayu		-	-	-	-	-	-	-
<b>Tahun 2019</b>	<b>321,22</b>	-	-	-	-	-	-	-
<b>Tahun 2018</b>	<b>81,7</b>	<b>1.027,71</b>	-	-	-	-	-	-
<b>Tahun 2017</b>	<b>162,8</b>	<b>138,45</b>	-	-	-	-	-	-

Catatan: BKPH = Bagian Kesatuan Pemangku Hutan

Sumber: Perum Perhutanan KPH Kabupaten Indramayu

**Tabel 5.6.3** **Realisasi Produksi Kayu Jati Menurut Jenis penggunaan dan Wilayah BKPH di KPH Kabupaten Indramayu 2019**  
**Hardwood Production Realization by Type Of Plant By Forest Area Under KPH Indramayu Regency 2019**

BKPH	Jenis Penggunaan	
	Kayu Perkakas (m <sup>3</sup> )	Kayu Bakar (m <sup>3</sup> )
(1)	(2)	(3)
Cikawung	23,811	-
Plosokerep	-	-
Haurgeulis	1.087,186	-
Sanca	76,283	-
Jatimunggul	490.407	-
Indramayu	-	-
<b>Tahun 2019</b>	<b>1.677,687</b>	-
<b>Tahun 2018</b>	<b>1.667,457</b>	-
<b>Tahun 2017</b>	<b>3.004,327</b>	-

Catatan: BKPH = Bagian Kesatuan Pemangku Hutan  
 Sumber: Perum Perhutanan KPH Kabupaten Indramayu

**Tabel**  
**Table** 5.6.4**Realisasi Produksi Kayu Jati Menurut Jenis Penggunaan dan Jenis Tebangan di KPH Kabupaten Indramayu 2019**  
*Hardwood Production Realization by Type Of Application and Type Of Forest Extraction Tiimber in KPH Indramayu Regency 2019*

BKPH	Kayu Perkakas		Kayu Bakar	
	Satuan	Banyaknya	Satuan	Banyaknya
(1)	(2)	(3)	(3)	(4)
Tebangan A	m <sup>3</sup>	900,516	-	-
Tebangan B	m <sup>3</sup>	538,103	-	-
Tebangan B Nakap	m <sup>3</sup>	-	-	-
Tebangan D	m <sup>3</sup>	239,068	-	-
Tebangan E-Suplisi	m <sup>3</sup>	-	-	-
<b>Tahun 2019</b>	m <sup>3</sup>	<b>1.677,687</b>	-	-
<b>Tahun 2018</b>	m <sup>3</sup>	<b>1.667,457</b>	-	-
<b>Tahun 2017</b>	m <sup>3</sup>	<b>3.004,327</b>	-	-

Catatan: BKPH = Bagian Kesatuan Pemangku Hutan

Sumber: Perum Perhutanan KPH Kabupaten Indramayu

**Tabel**  
**Table** 5.6.5

**Realisasi Produksi Kayu Rimba Menurut Jenis Penggunaan dan Wilayah BKPH di KPH Kabupaten Indramayu 2019**  
**Non Hardwood Production Realization by Type Of Application and Type Of Forest Area Under KPH Indramayu Regency 2019**

BKPH	Jenis Penggunaan	
	Kayu Perkakas (m <sup>3</sup> )	Kayu Bakar (m <sup>3</sup> )
(1)	(2)	(3)
Cikawung	2,060	-
Plosokerep	-	-
Hargeulis	192,490	-
Sanca	6,150	-
Jatimunggul	-	-
Indramayu	-	-
<b>Tahun 2019</b>	<b>200,700</b>	-
<b>Tahun 2018</b>	<b>46,570</b>	-
<b>Tahun 2017</b>	<b>2,650</b>	-

Catatan: BKPH = Bagian Kesatuan Pemangku Hutan

Sumber: Perum Perhutanan KPH Kabupaten Indramayu

**Tabel 5.6.6** Realisasi Produksi Kayu Rimba Menurut Jenis Penggunaan dan Jenis Tebangan di KPH Kabupaten Indramayu 2019  
*Plant Nursery Realization by Type Of Plant By Forest Area Under KPH Indramayu Regency 2019*

BKPH	Kayu Perkakas		Kayu Bakar	
	Satuan	Banyaknya	Satuan	Banyaknya
(1)	(2)	(3)	(3)	(4)
Tebangan A	m <sup>3</sup>	-	-	-
Tebangan B	m <sup>3</sup>	181,840	-	-
Tebangan D	m <sup>3</sup>	18,860	-	-
Tebangan E	m <sup>3</sup>	-	-	-
<b>Tahun 2019</b>	<b>m<sup>3</sup></b>	<b>200,700</b>	<b>-</b>	<b>-</b>
<b>Tahun 2018</b>	<b>m<sup>3</sup></b>	<b>46,570</b>	<b>-</b>	<b>-</b>
<b>Tahun 2017</b>	<b>m<sup>3</sup></b>	<b>2,650</b>	<b>-</b>	<b>-</b>

Catatan: BKPH = Bagian Kesatuan Pemangku Hutan

Sumber: Perum Perhutanan KPH Kabupaten Indramayu



**Tabel 5.6.7** Realisasi Pembuatan Persemaian Menurut Jenis Tanaman dan Wilayah BKPH di KPH Kabupaten Indramayu 2019  
*Plant Nursery Realization by Type Of Plant By Forest Area Under KPH Indramayu Regency 2019*


Jenis Produksi	Satuan	Banyaknya
(1)	(2)	(3)
Daun Kayu Putih	Kg	5.300.086
Garam	-	-
Padi	-	-
lkan	-	-
Mangga	-	-
Jeruk	-	-
Bibit Jati	-	-
Bibit Kayu Putih	-	-

Catatan: BKPH = Bagian Kesatuan Pemangku Hutan  
 Sumber: Perum Perhutanan KPH Kabupaten Indramayu

# 06

## **PERTAMBANGAN DAN ENERGI** ***MINING AND ENERGY***

# PERTAMBANGAN DAN ENERGI 2019



**2.970.563 m<sup>3</sup>**

AIR disalurkan ke Kabupaten Indramayu oleh perusahaan air minum (PDAM Inrdmayu) dengan jumlah PELANGGAN sebesar

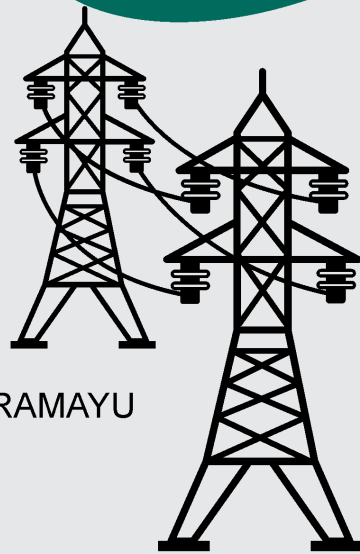
**127.273 pelanggan**

**492.139 PELANGGAN**

LISTRIK yang tercatat di PLN INDRAMAYU

**504.164.100 VOLT**

DAYA LISTRIK yang tersalurkan di PLN INDRAMAYU



**PENJELASAN TEKNIS**

1. Pengumpulan data industri besar dan sedang dilakukan melalui Survei Industri Besar dan Sedang yang dilaksanakan setiap tahun secara lengkap (sensus) sejak tahun 1975. Survei Industri Besar dan Sedang mencakup semua perusahaan industri yang mempunyai tenaga kerja 20 orang atau lebih dengan menggunakan kuesioner II A.
2. Klasifikasi industri yang digunakan dalam survei ini berdasar kepada Klasifikasi Baku Lapangan Usaha Indonesia (KBLI). KBLI adalah klasifikasi lapangan usaha yang berdasar kepada International Standard Industrial Classification of All Economic Activities (ISIC) revisi 4 yang telah disesuaikan dengan kondisi Indonesia.
3. **Industri manufaktur** adalah suatu kegiatan ekonomi yang melakukan kegiatan mengubah suatu barang dasar secara mekanis, kimia, atau dengan tangan sehingga menjadi barang jadi/setengah jadi, dan atau barang yang kurang nilainya menjadi barang yang lebih tinggi nilainya, dan sifatnya lebih dekat kepada pemakai akhir. Termasuk dalam kegiatan ini adalah jasa industri dan pekerjaan perakitan.
4. **Perusahaan atau usaha industri** adalah suatu unit

**TECHNICAL NOTES**

1. *Data collection of large and medium scale manufacturing is conducted through The Large and Medium Manufacturing Establishment Survey that has been done annually for all industries (census) since 1975. Large and Medium Manufacturing Establishment Survey covers all manufactures/industries with 20 workers or more by questionnaire II A.*
2. *The industrial classification adopted in this survey refers to the Klasifikasi Baku Lapangan Usaha Indonesia (KBLI). KBLI is classification of economic activities based on the International Standard Industrial Classification of All Economic Activities (ISIC rev 4) that has been modified according to the local condition in Indonesia.*
3. **Manufacturing industry** is defined as an economic activity processing basic goods mechanically, chemicals or manually into final or intermediate goods. It is also defined as processing of lower value goods into higher value goods as final or intermediate products. The activities also include services for manufacturing and assembling.
4. **A manufacturing establishment** is defined as a production unit

(kesatuan) usaha yang melakukan kegiatan ekonomi, bertujuan menghasilkan barang atau jasa, terletak pada suatu bangunan atau lokasi tertentu, dan mempunyai catatan administrasi tersendiri mengenai produksi dan struktur biaya serta ada seorang atau lebih yang bertanggung jawab atas usaha tersebut.

5. **Industri manufaktur** dikelompokkan ke dalam 4 golongan berdasarkan banyaknya pekerja, yaitu: industri besar (100 orang pekerja atau lebih), industri sedang/menengah (20–99 orang pekerja), industri kecil (5–19 orang pekerja), dan industri mikro (1–4 orang pekerja).
6. **Pelanggan** adalah individu atau kelompok, baik rumah tangga, perusahaan atau institusi non profit yang membeli air bersih dari perusahaan air bersih.
7. **Air disalurkan** adalah volume air bersih dari perusahaan air bersih

*engaged in economic activity, producing goods or services, located in a building or in a certain location, keeping a business record concerning the production and cost structure, and having a person or more that are responsible to those activities.*

5. **Manufacturing industries** are categorized into four groups, based on the number of employees: large scale manufacturing (100 employees or more), medium scale manufacturing (20–99 employees), small scale manufacturing (5–19 employees), and micro industry (1–4 employees).
6. **Customers** are individuals or groups, whether household, company or non-profit institutions that buy water supply from water supply establishment.
7. **Distributed water** is the volume of water supply from water supply establishment.

**ULASAN****DESCRIPTION**

## 6.1 Pertambangan dan Energy

## 6.1 Mining and Energy

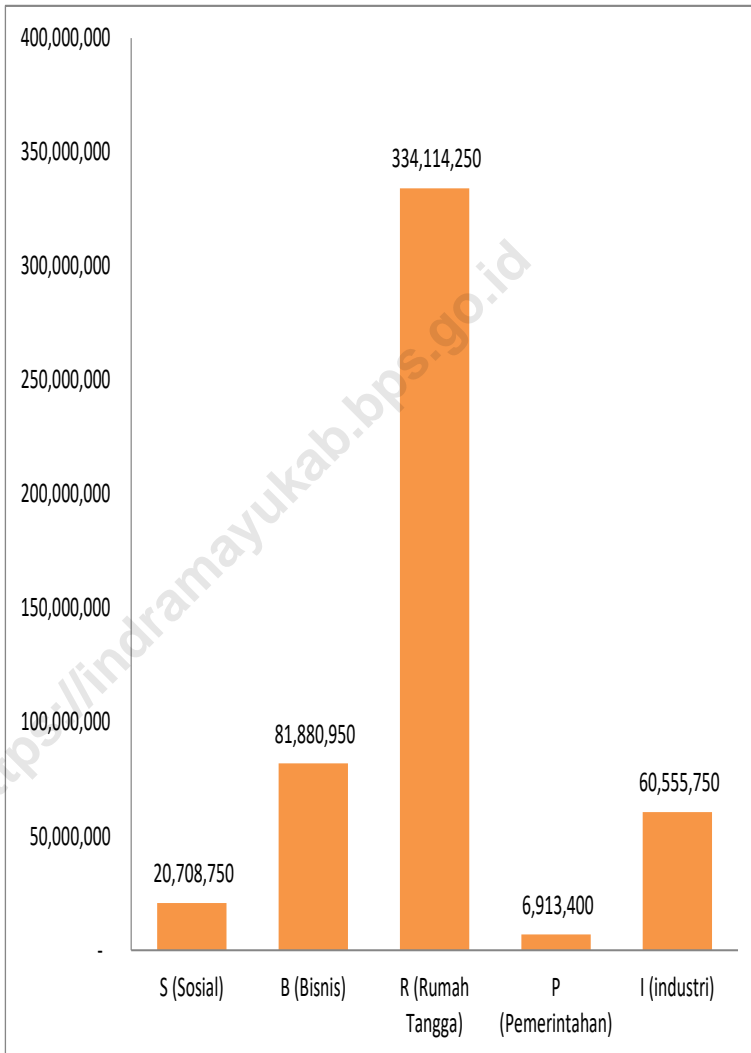
Berdasarkan data dari PLN di Kabupaten Indramayu pada tahun 2019, jumlah pelanggan listrik di Kabupaten Indramayu sebanyak 492.139 pelanggan dengan daya yang disalurkan sebesar 504.164.100 volt

*Based on data from PLN in INDRAMAYU Regency, the number of electricity customers of Indramayu Regency is 492.139 house with installed electricity Power is 504.164.100 volt.*

<https://indramayukab.bps.go.id>

**Gambar** 6.1  
**Figures**

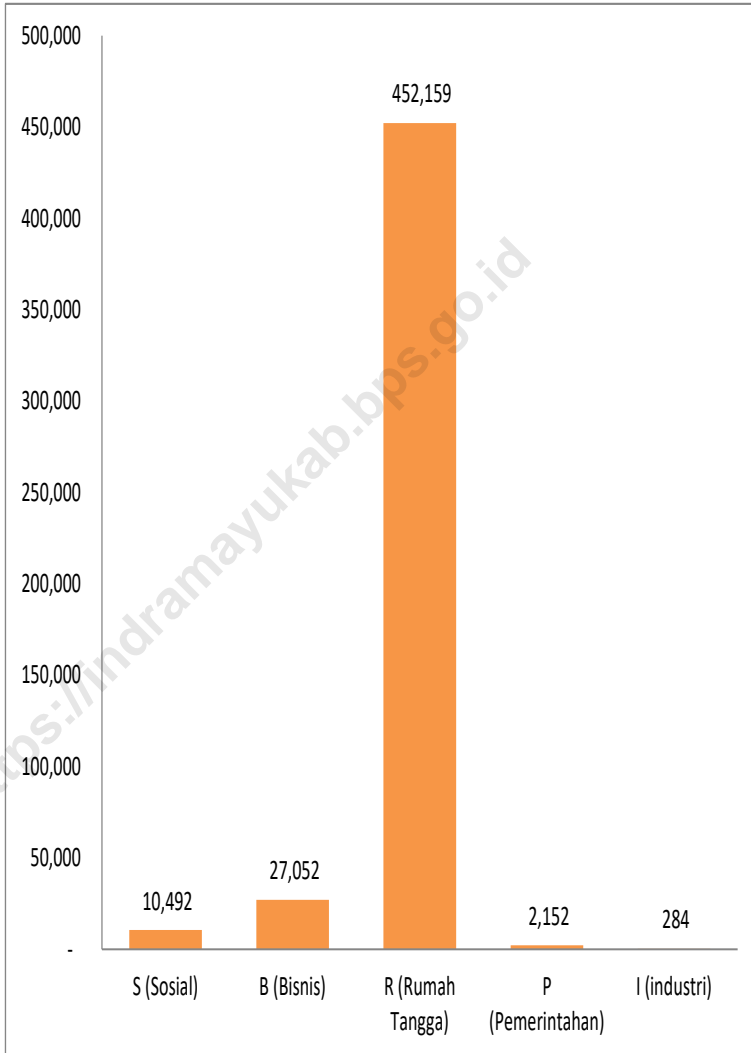
**Daya Terpasang PT. PLN (Persero) menurut kategori(volt), 2019 (Volt)**  
**Installed Electricity Powerby category (volt), 2019**



Sumber/Source: PLN Kabupaten Indramayu

**Gambar** 6.2  
**Figures**

**Jumlah Pelanggan Listrik menurut Kategori, 2019**  
**Number of Electricity Customers by Category, 2019**



Sumber/Source: PLN Kabupaten Indramayu



**Tabel 6.1** Daya Terpasang PT. PLN (Persero) pada Cabang/Ranting PLN, 2019 (Volt)  
**Table 6.1** Installed Electricity Power of PT. PLN (Persero) at PLN Branch 2019(volt)

Kecamatan Subdistrict	S (Sosial)	B (Bisnis)	R (Rumah Tangga)	P (Pemerintahan)	I (industri)
(1)	(2)	(3)	(4)	(5)	(6)
Pra Bayar					
Jatibarang	1.511.100	9.984.650	43.650.300	70.050	15.400
Haurgeulis	1.526.350	6.089.100	35.558.350	50.500	26.400
Indramayu Kota	1.176.050	6.337.750	35.357.700	112.750	150.550
Cikedung	1.400.950	5.306.950	26.829.850	65.500	29.900
Total	5.614.450	27.718.450	141.396.200	298.800	222.250
Pasca Bayar					
Jatibarang	4.063.350	12.349.500	57.362.350	1.033.230	4.392.200
Haurgeulis	4.212.850	11.743.500	49.163.250	690.240	8.949.700
Indramayu Kota	4.746.600	19.026.750	41.114.450	4.395.300	24.908.800
Cikedung	2.071.500	11.042.750	45.078.000	495.830	22.082.800
Total	15.094.300	54.153.500	192.718.050	6.614.600	60.333.500

Sumber/Source: PLN Kabupaten Indramayu

**Tabel**  
**Table** 6.2

**Jumlah Pelanggan Listrik Pra Bayar dan Pasca Bayar Kabupaten Indramayu, 2019**  
**Number of Electricity Customers by Pra Bayar and Pasca Bayar In Indramayu, 2019**

Kecamatan Subdistrict	S (Sosial)	B (Bisnis)	R (Rumah Tangga)	P (Pemerintahan)	I (industri)
(1)	(2)	(3)	(4)	(5)	(6)
Pra Bayar					
Jatibarang	1.336	8.004	58.816	54	2
Haurgeulis	1.082	3.656	44.977	31	2
Indramayu Kota	766	3.709	40.829	41	18
Cikedung	1.197	3.141	37.777	26	11
Total	4.381	18.510	182.399	152	33
Pasca Bayar					
Jatibarang	1.874	2.170	86.381	558	25
Haurgeulis	1.568	2.291	76.868	308	59
Indramayu Kota	1.242	2.441	59.668	801	87
Cikedung	1.427	1.640	73.843	333	80
Total	6.111	8.542	269.760	2.000	251

Sumber/Source: PLN Kabupaten Indramayu

**Tabel**  
**Table** 6.3

**Jumlah Pelanggan dan Air yang Disalurkan Menurut Cabang,  
2019**  
**Number of Customers and Distributed Water by Branch, 2019**

Kecamatan Subdistrict	Pelanggan Number of Customers	Air Disalurkan Distributed Water (m <sup>3</sup> )
(1)	(2)	(3)
1. Indramayu	24.275	609.331
2. Balongan	7.103	177.337
3. Sindang	14.230	318.561
4. Jatibarang	11.146	261.386
5. Bangodua	3.731	77.077
6. Jatisawit	6.991	141.521
7. Kertasemaya	7.099	163.825
8. Kandanghaur	8.181	145.091
9. Gabuswetan	927	16.259
10. Losarang	682	9.574
11. Lohbener	14.177	425.743
12. Araham	7.556	162.498
13. Karangampel	10.583	233.535
14. Anjatan	9.998	227.825
<b>Kabupaten Indramayu Indramayu Regency</b>	<b>127.273</b>	<b>2.970.563</b>

Sumber/Source: PDAM Kabupaten Indramayu

**07**

**PARIWISATA  
*TOURISM***

TERDAPAT

290

Rumah Makan/ Restoran  
di INDRAMAYU

Kecamatan Indramayu  
memiliki restoran/  
rumah makan  
terbanyak



**PARIWISATA**

## PENJELASAN TEKNIS

1. **Wisatawan mancanegara (wisman)** ialah setiap pengunjung yang mengunjungi suatu negara di luar tempat tinggalnya, didorong oleh satu atau beberapa keperluan tanpa bermaksud memperoleh penghasilan di tempat yang dikunjungi dan lamanya kunjungan tersebut tidak lebih dari satu tahun (12 bulan).
2. Rata-rata lama tinggal adalah rata-rata waktu tinggal wisatawan mancanegara di Indonesia untuk satu kali kunjungan.
3. **Usaha penyediaan akomodasi** adalah usaha yang menyediakan pelayanan penginapan yang dapat dilengkapi dengan pelayanan pariwisata lainnya. Usaha penyediaan akomodasi dapat berupa hotel, vila, pondok wisata, bumi perkemahan, persinggahan karavan, dan akomodasi lainnya yang digunakan untuk tujuan pariwisata.
4. **Hotel** adalah penyediaan akomodasi secara harian berupa kamar-kamar di dalam satu bangunan yang dapat dilengkapi dengan jasa pelayanan makan dan minum, kegiatan hiburan dan atau fasilitas lainnya. Hotel terdiri dari hotel berbintang dan hotel non- bintang.
5. **Hotel bintang** adalah usaha penyediaan jasa pelayanan penginapan, makan minum serta

## TECHNICAL NOTES

1. **An International Visitor** is any person visiting a country other than his usual place of residence for any reason other than for earning income in the country visited, and the length of stay is no more than one year (12 months).
2. **Average length of stay** is the average stay duration of foreign visitor in Indonesia for one trip.
3. **The business of providing accommodation** is a business that provides specialty services that can be equipped with other tourism services. It includes hotel, villa, cottage, camping, caravan stop, and other accommodation that are used for tourism purposes.
4. **Hotel** is a daily supply of accommodation rooms within a building which can be equipped with eating and drinking services, entertainment activities and/or other facilities. Hotel consists of a classified hotel and a non-classified hotel.

jasa lainnya bagi umum dengan menggunakan sebagian atau seluruh bangunan. Usaha ini dikelola secara komersial serta memenuhi ketentuan persyaratan sebagai hotel bintang (termasuk berlian) yang ditetapkan dalam surat keputusan instansi yang membinanya. Misalnya hotel bintang lima, hotel bintang empat dan seterusnya.

**6. Tingkat penghunian kamar hotel** adalah persentase banyaknya malam kamar yang dihuni terhadap banyaknya malam kamar yang tersedia.

**7. Rata-rata lamanya tamu menginap** adalah banyaknya malam tempat tidur yang terpakai (malam tamu) dengan banyaknya tamu yang menginap di hotel atau akomodasi lainnya.

**5. A star hotel** is the business of providing an accommodation, eating and drinking as well as other services for the public by using a building or a part of a building. It is managed commercially and meets specified requirements as a star hotel (including diamonds) set forth in the decree of fostering agency. For example, five star hotel, four star hotel, and so on.

**6. Room occupancy rate** is the number of room-nights occupied divided by the number of room-nights available, multiplied by 100 percent.

**7. Average length of stay** is the number of bed-nights used (guest night) divided by the number of guests coming to spend the night at the accommodation.

**ULASAN**

Pariwisata di Kabupaten Indramayu terdiri dari berbagai usaha pariwisata, seperti pantai, *islamic center* dan lain sebagainya. Selain itu didukung pula oleh restoran, rumah makan, dan cafe. Pada tahun 2019 tercatat terdapat 290 restoran/ rumah makan di Kabupaten Indramayu.

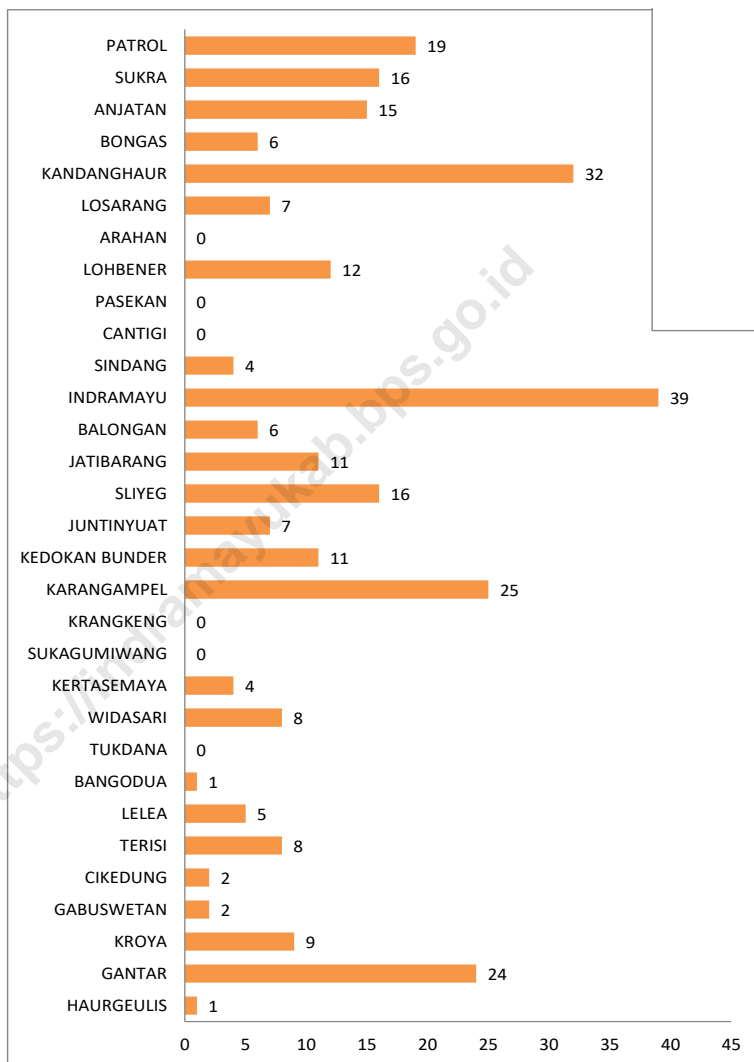
**DESCRIPTION**

*Tourism in the Indramayu Regency consists of a variety of tourism businesses, such as beach, islamic center and others. Additionally supported by restaurants, diners, and cafes. In 2019 noted there were 290 restaurants*

<https://indramayukab.bps.go.id>



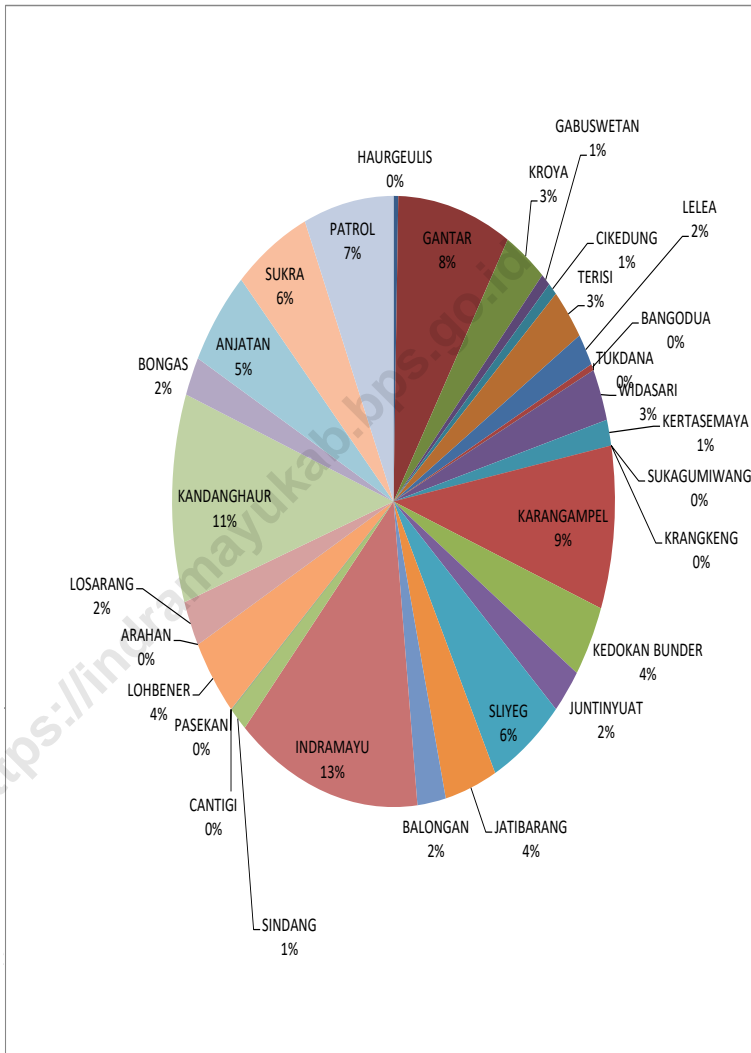
**Gambar 7.1** Jumlah Rumah Makan/Restoran Menurut Kecamatan, 2019  
**Figures 7.1** Number of Restaurants by Subdistrict, 2019



Sumber/Source: Kompilasi Produk Administrasi/ *Compilation of Administration Product*

**Gambar** 7.2  
**Figures**

**Persentase Rumah Makan/Restoran Menurut Kecamatan, 2019**  
**Percentage of Restaurants by Subdistrict, 2019**



Sumber/Source: *Kompilasi Produk Administrasi/ Compilation of Administration Product*

**Tabel**  
**Table** 7.1**Jumlah Rumah Makan/Restoran Menurut Kecamatan, 2018–2019**  
**Number of Restaurants by Subdistrict, 2016–2019**

Kecamatan Subdistrict	2018*	2019
(1)	(4)	(5)
1. Haurgeulis	1	1
2. Gantar	24	24
3. Kroya	9	9
4. Gabuswetan	2	2
5. Cikedung	2	2
6. Terisi	8	8
7. Lelea	5	5
8. Bangodua	1	1
9. Tukdana	0	0
10. Widasari	8	8
11. Kertasemaya	4	4
12. Sukagumiwang	0	0
13. Krangkeng	0	0
14. Karangampel	25	25
15. Kedokanbunder	11	11
16. Juntinyuat	7	7
17. Sliyeg	16	16
18. Jatibarang	11	11
19. Balongan	6	6
20. Indramayu	39	39
21. Sindang	4	4
22. Cantigi	0	0
23. Pasekan	0	0
24. Lohbener	12	12
25. Arahau	0	0
26. Losarang	7	7
27. Kandanghaur	32	32
28. Bongas	6	6
29. Anjatan	15	15
30. Sukra	16	16
31. Patrol	19	19
<b>Kabupaten Indramayu</b> <i>Indramayu Regency</i>	<b>290</b>	<b>290</b>

Catatan/Note: \*Data Dikoreksi

Sumber/Source: Kompilasi Produk Administrasi/ *Compilation of Administration Product*


# 08

## **TRANSPORTASI DAN KOMUNIKASI** ***TRANSPORTATION AND COMMUNICATION***

# BANYAKNYA KAPAL YANG BEROPERASI TAHUN 2019



# BANYAKNYA KENDARAAN BERMOTOR TAHUN 2019



**PENJELASAN TEKNIS**

1. Kendaraan bermotor adalah setiap kendaraan yang digerakkan oleh peralatan teknik yang ada pada kendaraan tersebut, biasanya digunakan untuk angkutan orang atau barang di atas jalan raya selain kendaraan yang berjalan di atas rel. Kendaraan bermotor yang dicatat adalah semua jenis kendaraan kecuali kendaraan bermotor TNI/Polri dan Korps Diplomatik.
2. Mobil Penumpang adalah setiap kendaraan bermotor yang dilengkapi dengan tempat duduk untuk sebanyak-banyaknya delapan orang, tidak termasuk tempat duduk untuk mengemudi, baik dilengkapi atau tidak dilengkapi bagasi.
3. Mobil bis adalah setiap kendaraan bermotor yang dilengkapi dengan tempat duduk untuk lebih dari delapan orang, tidak termasuk tempat duduk untuk pengemudi, baik dilengkapi atau tidak dilengkapi bagasi.
4. Mobil truk adalah setiap kendaraan bermotor yang digunakan untuk angkutan barang, selain mobil penumpang, mobil bis dan kendaraan bermotor roda dua.
5. Kereta api adalah kendaraan dengan tenaga gerak (listrik, diesel atau tenaga uap) yang berjalan sendiri maupun dirangkaikan dengan kendaraan lain, yang

**TECHNICAL NOTES**

1. *Motor vehicles are any kind of vehicles motorized by machine set up in those vehicles, they are usually used for transporting peoples or goods on roads except vehicles moving along a railway line. The data cover all kinds of motor vehicles except those belong to Indonesia Army Force Indonesian State Police and Diplomatic Corps.*
2. *Passenger cars are any motor vehicles with no more than eight seats, excluding seat for driver, it can be with or without hoot.*
3. *Buses are large passenger cars having seats for more than eight passengers, excluding seat for driver, it can be with or without hoot.*
4. *Trucks are any motor vehicles used to transport goods excluding passenger cars, buses, and motorcycles.*
5. *rain is a coach or a number of coaches joined together, moving along a railway line. It can be passenger train or freight train.*

akan atau sedang bergerak di atas rel, terdiri dari kereta penumpang dan kereta barang.

<https://indramayukab.bps.go.id>

**ULASAN**

Angkutan darat merupakan sarana utama yang ada di kabupaten Indramayu. Sampai dengan tahun 2019 mobil yang beroperasi di Kabupaten Indramayu berjumlah 53.995 unit. Yaitu terdiri dari 31.927 mobil penumpang, 21.107 mobil angkutan barang dan 962 mobil angkutan penumpang (BUS). Sedangkan sepeda motor di tahun 2019 tercatat sebanyak 659.929 unit.

Tertib lalu lintas akan meminimalisir terjadinya kecelakaan lalu lintas. Ditambah dengan kondisi pengemudi dan kendaraan memegang peranan yang tidak kalah penting dalam berkendara. Pada tahun 2019 tercatat sebanyak 267 korban meninggal dunia sedangkan tahun 2018 tercatat 406 korban meninggal dunia. Sementara kerugian material akibat kecelakaan mengalami kenaikan yaitu Rp. 1.028.800.000,- di tahun 2018 menjadi Rp. 1.136.800.000,- di tahun 2019.

**DESCRIPTION**

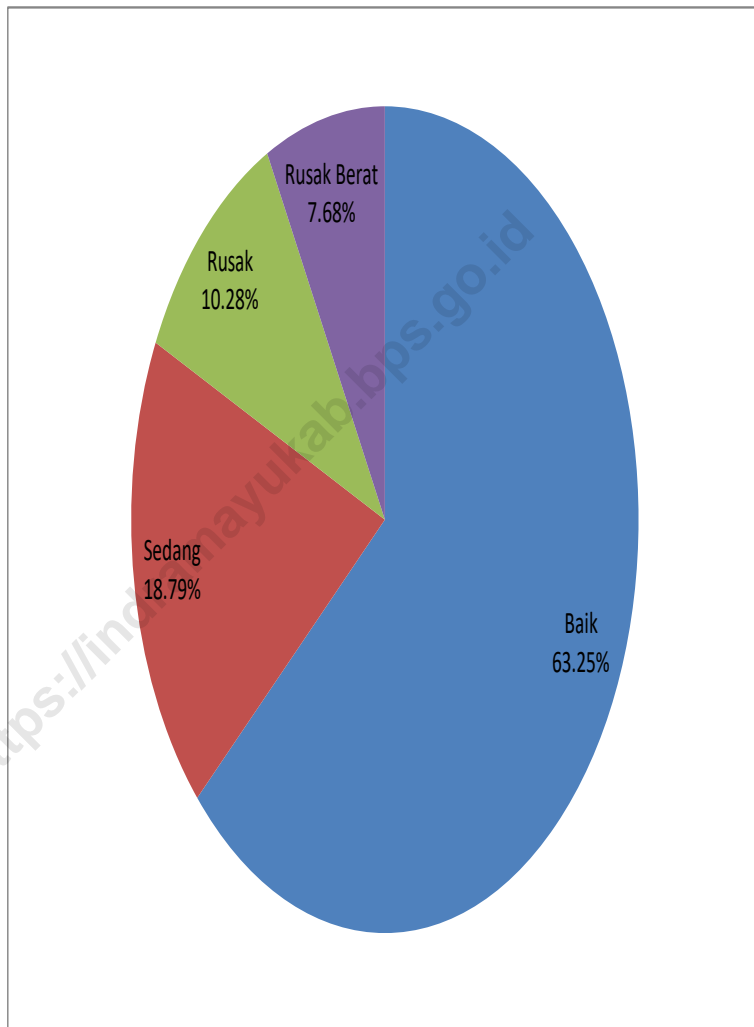
*Land transport is the main transportation mode in Indramayu Regency. Up to the end of 2019, 53.955 unit vehicles operated in Indramayu Regency. Consisted of 31.927 privately owned cars, 21.107 public transportation cars and 962 cars for goods transport. While for motorcycle noted as 659.929 motorcycles.*

*In order to minimize the number of traffic accidents, good traffic control and practice are required. Traffic accident data recorded in Indramayu Police Office work area increase compared to previous year. In 2019, 267 persons died from traffic accident while in 2018 the number was 406 persons, whereas accident lost increased in 2018 was equivalent to Rp. 1.028.800.000,- and in 2019 recorded at Rp. 1.136.800.000,-.*



**Gambar** 8.1  
**Figures**

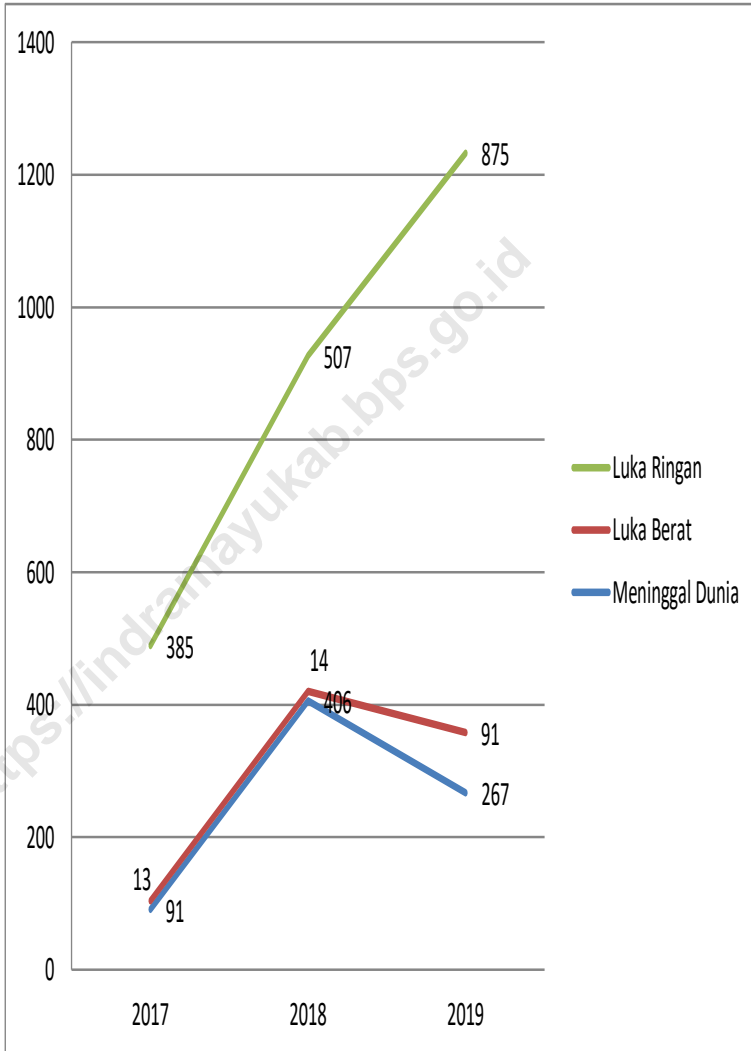
**Persentase Kondisi Jalan Berdasarkan Panjang di Kabupaten Indramayu 2018**  
*Percentage of Condition of Road by Length in Indramayu Regency 2017-2018*



Sumber: Dinas Pekerjaan Umum dan Penataan Ruang Kabupaten Indramayu

**Gambar** 8.2  
**Figures**

**Perkembangan Kecelakaan Lalu Lintas dari Tahun 2017-2019**  
**Development of Accident from 2017-2019**



Sumber: POLRES Indramayu

## 8.1 TRANSPORTASI TRANSPORTATION

**Tabel 8.1.1** Panjang Jalan Menurut Tingkat Kewenangan Pemerintahan di Kabupaten Indramayu (km), 2017–2018  
**Table** *Length of Roads by Level of Government Authority in Indramayu Regency(km), 2017–2018*

Tingkat Kewenangan Pemerintahan <i>Level of Government Authority</i>	2017	2018
(1)	(2)	(3)
Negara/ <i>State</i>	144 690	144 690
Provinsi/ <i>Province</i>	157 490	157 490
Kabupaten/Kota <i>Regency/Municipality</i>	825 836	825 836
<b>Jumlah/Total</b>	<b>1 128 016</b>	<b>1 128 016</b>

Sumber: Dinas Pekerjaan Umum dan Penataan Ruang Kabupaten Indramayu

**Tabel**  
**Table** 8.1.2

**Panjang Jalan Menurut Jenis Permukaan Jalan di  
Kabupaten Indramayu (km), 2017–2018**  
*Length of Roads by Type of Road Surface in Indramayu  
Regency(km), 2017–2018*

Keadaan	2017	2018
(1)	(2)	(3)
a. Beton	-	309,101
b. Hotmix	-	416,03
c. Beton + Hotmix	-	38,95
d. Burda	-	52,945
e. Telford	-	6,11
f. Tanah	-	2,7

Sumber: Dinas Pekerjaan Umum dan Penataan Ruang Kabupaten Indramayu

**Tabel 8.1.3** **Kondisi Jalan Berdasarkan Panjang di Kabupaten Indramayu 2017-2018**  
**Table** **Condition of Road by Length in Indramayu Regency 2017-2018**

Kondisi Jalan <i>Condition of Roads</i>	2017	2018
(1)	(2)	(3)
Baik/ <i>Good</i>	518 794	522 352
Sedang/ <i>Moderate</i>	112 702	155 202
Rusak/ <i>Damage</i>	90 911	84 862
Rusak Berat/ <i>Severely Damage</i>	103 430	63 420
<b>Jumlah/Total</b>	<b>825 836</b>	<b>825 836</b>

Sumber: Dinas Pekerjaan Umum dan Penataan Ruang Kabupaten Indramayu

**Tabel**  
**Table 8.1.4****Banyaknya Kendaraan Bermotor Menurut Jenisnya di  
Kabupaten Indramayu 2019**  
*Number of Vehicle by Vehicle Type in Indramayu Regency  
2019*

Keadaan Pada Bulan (1)	Mobil Penumpang (Unit) (2)
MOBIL PENUMPANG	
a. Sedan	5.904
b. Jeep	9.330
c. Station Wagon	1.962
d. Minicab	18.212
MOBIL ANGKUTAN BARANG	
a. Truck	6.292
b. Truck Derek	0
c. Pick up	10.217
d. Ambulance	24
e. Mobil Jenazah	0
f. Tank	2.536
g. Pemadam Kebakaran	11
MOBIL ANGKUTAN PENUMPANG	
a. Bis Biasa	841
b. Bis Chasis Panjang	150
c. Mini Bus	100
SEPEDA MOTOR	
a. Sepeda Motor Kumbang	26.770
b. Scooter	104.736
c. Sepede Motor 50 cc keatas	601.499

Sumber: POLRES Indramayu

**Tabel 8.1.5** Jumlah Prasarana Transportasi Menurut Kecamatan di Kabupaten Indramayu 2019  
**Number of Transportation Facilities by District in Indramayu Regency 2019**

Kecamatan Subdistrict	TERMINAL		
	KELAS A	KELAS B	KELAS C
(1)	(2)	(3)	(4)
1. Haurgeulis	-	-	1
2. Gantar	-	-	-
3. Kroya	-	-	-
4. Gabuswetan	-	-	-
5. Cikedung	-	-	-
6. Terisi	-	-	-
7. Lelea	-	-	-
8. Bangodua	-	-	-
9. Tukdana	-	-	-
10. Widasari	-	-	-
11. Kertasemaya	-	-	-
12. Suka Gumiwang	-	-	-
13. Krangkeng	-	-	-
14. Karangampel	-	-	1
15. Kedokanbunder	-	-	-
16. Juntinyuat	-	-	-
17. Sliyeg	-	-	-
18. Jatibarang	-	-	-
19. Balongan	-	-	-
20. Indramayu	-	1	-
21. Sindang	-	-	1
22. Cantigi	-	-	-
23. Pasekan	-	-	-
24. Lohbener	-	-	-
25. Arahau	-	-	-
26. Losarang	-	-	-
27. Kandanghaur	-	-	-
28. Bongas	-	-	-
29. Anjatan	-	-	-
30. Sukra	-	-	-
31. Patrol	-	-	1
<b>Kabupaten Indramayu Indramayu Regency</b>	<b>-</b>	<b>1</b>	<b>4</b>

Sumber/Source: Dinas Perhubungan Kabupaten Indramayu

**Tabel**  
**Table 8.1.6****Banyaknya Kendaraan Bermotor Menurut Bulan di Kabupaten Indramayu 2019**  
**Number of Vehicle by Vehicle Type in Indramayu Regwncy 2019**

Keadaan Pada Bulan	Mobil Penumpang (Unit)	Mobil Beban (Unit)	Mobil Bis (Unit)	Sepeda Motor (Unit)
(1)	(2)	(3)	(4)	(5)
Januari	30 192	20 219	934	693 415
Februari	30 480	20 251	934	696 205
Maret	30 806	20 335	948	699 590
April	31 069	20 385	951	702 616
Mei	31 408	20 489	952	706 498
Juni	31 685	20 556	964	709 595
Juli	32 020	26 638	957	713 740
Agustus	32 297	20 751	969	718 217
September	32 560	20 799	973	721 717
Oktober	33 865	20 870	984	725 483
November	33 190	20 949	987	729 443
Desember	33 546	21 041	991	732 998
<b>Tahun 2019</b>	<b>31 927</b>	<b>21 107</b>	<b>962</b>	<b>658 929</b>
<b>Tahun 2018</b>	<b>29 893</b>	<b>20 086</b>	<b>932</b>	<b>689 313</b>
<b>Tahun 2017</b>	<b>25 578</b>	<b>17 078</b>	<b>800</b>	<b>530 547</b>

Sumber: POLRES Indramayu



**Tabel 8.1.7** Banyaknya Kendaraan Bermotor Yang Datang (Masuk) ke Kabupaten Indramayu Menurut Bulan Tahun 2019  
**Number of Vehicle Mutation (Came) Indramayu Regency 2019**

Keadaan Pada Bulan	Mobil Penumpang (Unit)	Mobil Beban (Unit)	Mobil Bis (Unit)	Sepeda Motor (Unit)
(1)	(2)	(3)	(4)	(5)
Januari	56	20	1	81
Februari	14	25	2	59
Maret	41	11	1	58
April	41	5	2	51
Mei	51	1	1	35
Juni	7	5	0	5
Juli	56	17	2	44
Agustus	54	17	2	42
September	22	12	0	30
Oktober	40	11	1	43
November	68	6	1	54
Desember	70	12	1	51
<b>Tahun 2019</b>	<b>520</b>	<b>142</b>	<b>14</b>	<b>553</b>
<b>Tahun 2018</b>	<b>449</b>	<b>38</b>	<b>8</b>	<b>456</b>
<b>Tahun 2017</b>	<b>420</b>	<b>128</b>	<b>20</b>	<b>435</b>

Sumber: POLRES Indramayu

**Tabel**  
**Table 8.1.8****Banyaknya Kendaraan Bermotor Yang Datang (Keluar)  
Dari Kabupaten Indramayu Menurut Bulan Tahun  
2019**  
*Number of Vehicle Mutation (Moved) Indramayu Regency  
2019*

Keadaan Pada Bulan	Mobil Penumpang (Unit)	Mobil Beban (Unit)	Mobil Bis (Unit)	Sepeda Motor (Unit)
(1)	(2)	(3)	(4)	(5)
Januari	103	20	1	105
Februari	28	25	2	117
Maret	29	11	1	61
April	21	5	2	95
Mei	15	1	1	125
Juni	22	6	0	56
Juli	51	17	2	115
Agustus	40	17	2	99
September	30	12	0	84
Oktober	47	11	1	113
November	30	6	1	123
Desember	26	12	1	103
<b>Tahun 2019</b>	<b>442</b>	<b>143</b>	<b>14</b>	<b>1 196</b>
<b>Tahun 2018</b>	<b>668</b>	<b>302</b>	<b>28</b>	<b>1 025</b>
<b>Tahun 2017</b>	<b>625</b>	<b>254</b>	<b>4</b>	<b>645</b>

Sumber: POLRES Indramayu

**Tabel**  
**Table** 8.1.9

**Banyaknya Pendaftaran BPKB Kendaraan Bermotor Menurut dan Jenis Kendaraan di Kabupaten Indramayu 2019**  
**Number of Vehicle Licenses Sign Up by Mony ans Vehicle in Indramayu Regency 2019**

Keadaan Pada Bulan	Mobil Penumpang (Unit)	Mobil Beban (Unit)	Mobil Bis (Unit)	Sepeda Motor (Unit)
(1)	(2)	(3)	(4)	(5)
Januari	506	120	3	5 161
Februari	418	127	11	3 592
Maret	458	128	5	4 217
April	394	82	5	3 637
Mei	444	145	1	4 735
Juni	335	91	2	3 805
Juli	514	162	3	5 242
Agustus	408	122	16	5 371
September	376	111	5	4 545
Oktober	485	146	12	4 968
November	520	170	5	5 486
Desember	581	198	4	5 113
<b>Tahun 2019</b>	<b>5 439</b>	<b>1 602</b>	<b>72</b>	<b>55 872</b>
<b>Tahun 2018</b>	<b>5 103</b>	<b>2 148</b>	<b>71</b>	<b>54 377</b>
<b>Tahun 2017</b>	<b>4 108</b>	<b>1 942</b>	<b>51</b>	<b>48 361</b>

Sumber: POLRES Indramayu

**Tabel**  
**Table** 8.1.10

**Banyaknya Pertambahan (Baru) Kendaraan Bermotor Menurut Keadaan dan Jenis Kendaraan di Kabupaten Indramayu 2019**  
*Number of Vehicle Licenses Sign Up by Mony ans Vehicle in Indramayu Regency 2019*

Keadaan Pada Bulan	Mobil Penumpang (Unit)	Mobil Beban (Unit)	Mobil Bis (Unit)	Sepeda Motor (Unit)
(1)	(2)	(3)	(4)	(5)
Januari	327	121	3	4 180
Februari	277	90	11	2 809
Maret	314	84	5	3 421
April	236	55	5	3 096
Mei	323	105	1	4 014
Juni	273	68	2	3 181
Juli	311	103	3	4 264
Agustus	289	80	14	4 576
September	256	60	4	3 598
Oktober	300	82	12	3 894
November	281	89	4	4 075
Desember	312	94	4	3 661
<b>Tahun 2019</b>	<b>3 499</b>	<b>1 031</b>	<b>68</b>	<b>44 769</b>
<b>Tahun 2018</b>	<b>3 479</b>	<b>1 313</b>	<b>62</b>	<b>41 941</b>
<b>Tahun 2017</b>	<b>3 124</b>	<b>1 099</b>	<b>51</b>	<b>40 626</b>

Sumber: POLRES Indramayu

**Tabel**  
**Table** 8.1.11

**Banyaknya Pengeluaran SIM Kendaraan Bermotor Menurut Jenis dan Bulan di Kabupaten Indramayu 2019**  
**Number of Driver Licenses Issued by Type and Month in Indramayu Regency 2019**

Keadaan Pada Bulan	Jenis SiM						
	A	A-Umum	B-1	B-1 Umum	B-2	B-2 Umum	C
(1)	(2)	(3)	(4)	(5)	(6)	(7)	(8)
Januari	1 291	4	128	91	15	98	3 103
Februari	1 035	3	112	78	7	98	2 444
Maret	1 527	6	107	82	14	104	3 791
April	1 221	3	99	80	15	90	3 179
Mei	1 376	3	78	94	14	101	3 402
Juni	1 215	2	93	71	8	85	3 025
Juli	1 661	6	142	104	17	152	4 065
Agustus	1 446	4	109	95	10	105	3 744
September	1 409	0	123	88	14	82	3 916
Oktober	1 486	4	109	82	6	100	3 898
November	1 155	5	115	62	10	98	2 880
Desember	957	5	99	83	19	108	2 229
<b>Tahun 2019</b>	<b>15 779</b>	<b>45</b>	<b>1 314</b>	<b>1 010</b>	<b>149</b>	<b>1 221</b>	<b>39 676</b>
<b>Tahun 2018</b>	<b>12 234</b>	<b>82</b>	<b>1 171</b>	<b>820</b>	<b>123</b>	<b>951</b>	<b>33 905</b>
<b>Tahun 2017</b>	<b>16 061</b>	<b>66</b>	<b>1 512</b>	<b>939</b>	<b>148</b>	<b>1 102</b>	<b>43 228</b>

Sumber: POLRES Indramayu

**Tabel**  
**Table** 8.1.12

**Banyaknya Pelanggaran Lalu Lintas Menurut Jenis Pelanggaran dan Bulan di Kabupaten Indramayu 2019**  
*Number of Law Breaking by Type and Month in Indramayu Regency 2019*

Keadaan Pada Bulan	Jenis Pelanggaran					
	Muatan	Kecepatan	Marka Jalan	Surat-surat	Keleng Kapan	Lain-lain
(1)	(2)	(3)	(4)	(5)	(6)	(7)
Januari	60	0	72	1.312	45	4.050
Februari	80	0	98	1.859	37	4.174
Maret	96	7	116	1.208	49	3.801
April	54	4	38	621	34	2.342
Mei	30	3	35	618	16	1.935
Juni	42	0	33	452	8	1.405
Juli	104	13	109	2.028	45	4.588
Agustus	62	5	80	1.119	17	3.863
September	109	14	118	1.309	55	5.804
Oktober	41	4	42	753	21	1.503
November	110	11	117	1.318	139	4.853
Desember	66	2	63	693	30	2.373
<b>Tahun 2019</b>	<b>854</b>	<b>63</b>	<b>921</b>	<b>13.290</b>	<b>496</b>	<b>40.691</b>
<b>Tahun 2018</b>	<b>1.067</b>	<b>4</b>	<b>703</b>	<b>16.280</b>	<b>913</b>	<b>37.778</b>
<b>Tahun 2017</b>	<b>2.345</b>	<b>116</b>	<b>2.880</b>	<b>25.196</b>	<b>1.820</b>	<b>82.817</b>

Sumber: POLRES Indramayu

**Tabel 8.1.13** Banyaknya Kecelakaan Lalu Lintas, Kerugian dan Bulan di Kabupaten Indramayu 2019  
**Number of Accident and Lost by Month in Indramayu Regency 2019**

Keadaan Pada Bulan	Jumlah Kecelakaan	Korban Manusia			Kerugian Material (000 Rp.)
		Meninggal Dunia	Luka Berat	Luka Ringan	
(1)	(2)	(3)	(4)	(5)	(6)
Januari	38	13	6	58	45 500 000
Februari	35	16	5	49	68 100 000
Maret	30	7	3	47	32 300 000
April	66	32	15	85	168 700 000
Mei	63	27	7	81	149 700 000
Juni	69	40	15	99	117 600 000
Juli	61	29	4	89	118 800 000
Agustus	75	48	0	90	85 550 000
September	55	35	0	57	57 600 000
Oktober	57	13	15	79	87 050 000
November	41	4	7	65	100 400 000
Desember	55	3	14	76	105 500 000
<b>Tahun 2019</b>	<b>645</b>	<b>267</b>	<b>91</b>	<b>875</b>	<b>1 136 800 000</b>
<b>Tahun 2018</b>	<b>499</b>	<b>406</b>	<b>14</b>	<b>507</b>	<b>1 028 800 000</b>
<b>Tahun 2017</b>	<b>506</b>	<b>91</b>	<b>13</b>	<b>385</b>	<b>971 400 000</b>

Sumber: POLRES Indramayu

**Tabel**  
**Table** 8.1.14

**Banyaknya Kapal Yang Beroperasi Dirinci Berdasarkan Bulan dan Jenis Kapal di Kabupaten Indramayu 2019**  
*Number of Ship Operated by Month and Type Ship in Indramayu Regency 2019*

Bulan	Jenis Kapal		Jumlah
	Nelayan	Niaga	
(1)	(2)	(3)	(4)
Januari	-	117	117
Februari	-	97	97
Maret	-	98	98
April	-	129	129
Mei	-	148	148
Juni	-	132	132
Juli	-	160	160
Agustus	-	121	121
September	-	137	137
Oktober	-	148	148
November	-	166	166
Desember	-	157	157
<b>Tahun 2019</b>	-	<b>1 610</b>	<b>1 610</b>
<b>Tahun 2018</b>	-	<b>1 706</b>	<b>1 706</b>
<b>Tahun 2017</b>	-	<b>1 450</b>	<b>1 450</b>

Sumber: Kantor Unit Penyengala Pelabuhan Indramayu



**Tabel 8.1.15** Banyaknya Kapal Yang Keluar / Masuk Dirinci Berdasarkan Bulan, Tujuan dan Jenis Kapal di Kabupaten Indramayu 2019  
*Number of Ship Mutation (Come and Move) by Month, Destination, and Type Ship in Indramayu Regency 2019*

Bulan	Jenis Kapal			
	Nelayan		Niaga	
	Dalam Negeri	Luar Negeri	Dalam Negeri	Luar Negeri
(1)	(2)	(3)	(4)	(5)
Januari	-	-	111	6
Februari	-	-	89	8
Maret	-	-	94	4
April	-	-	123	6
Mei	-	-	140	8
Juni	-	-	128	4
Juli	-	-	156	4
Agustus	-	-	111	10
September	-	-	129	8
Oktober	-	-	139	9
November	-	-	159	7
Desember	-	-	146	11
<b>Tahun 2019</b>	-	-	<b>1 525</b>	<b>85</b>
<b>Tahun 2018</b>	-	-	<b>1 629</b>	<b>77</b>
<b>Tahun 2017</b>	-	-	<b>1 346</b>	<b>104</b>

Sumber: Kantor Unit Penyengala Pelabuhan Indramayu

**Tabel**  
**Table** 8.1.16

**Kunjungan Kapal Berdasarkan Pelayaran di Kabupaten  
Indramayu 2019**  
*Ship Visit Based On Sea Transport in Indramayu Regency  
2019*

Bulan	Kapal Tanker			
	Pelayaran		Pelayaran	
	Dalam Negeri	Gross Tonase	Luar Negeri	Gross Tonase
(1)	(2)	(3)	(4)	(5)
Januari	46	984 029	6	212 016
Februari	31	625 284	8	170 932
Maret	33	943 087	4	191 109
April	37	749 347	6	188 755
Mei	44	822 587	8	259 383
Juni	53	880 773	4	140 296
Juli	53	931 579	4	101 420
Agustus	45	669 543	10	286 391
September	56	1 052 235	8	210 454
Oktober	54	942 005	9	245 548
November	59	990 491	7	182 758
Desember	59	1 006 734	11	317 500
<b>Tahun 2019</b>	<b>570</b>	<b>10 597 712</b>	<b>85</b>	<b>2 505 562</b>

Sumber: Kantor Unit Penyelenggara Pelabuhan Indramayu

Lanjutan Tabel/Continued Table 8.1.16

Bulan	Tongkang/Tug Boat/Kapal Keruk				Nelayan	
	Pelayaran		Pelayaran		Dalam Negeri	Gross Tonase
	Dalam Negeri	Gross Tonase	Luar Negeri	Gross Tonase		
(1)	(6)	(7)	(8)	(9)	(10)	(11)
Januari	65	119 572	-	-	-	-
Februari	58	115 190	-	-	-	-
Maret	61	118 010	-	-	-	-
April	86	116 784	-	-	-	-
Mei	96	177 301	-	-	-	-
Juni	75	177 771	-	-	-	-
Juli	103	155 948	-	-	-	-
Agustus	66	199 293	-	-	-	-
September	73	207 259	-	-	-	-
Oktober	85	162 511	-	-	-	-
November	100	146 886	-	-	-	-
Desember	87	160 976	-	-	-	-
<b>Tahun 2019</b>	<b>955</b>	<b>1 857 501</b>	-	-	-	-

Sumber: Kantor Unit Penyengala Pelabuhan Indramayu

**Tabel**  
**Table** 8.1.17

**Laporan Kegiatan Operasional Pelabuhan di Kabupaten  
indramayu 2019**  
*Port Operational Activity Report in Indramayu Regency  
2019*

Bulan	Kunjungan Kapal	
	Unit	GT
(1)	(2)	(3)
Januari	117	1 313 889
Februari	97	909 648
Maret	98	1 245 487
April	129	1 094 872
Mei	148	1 267 714
Juni	132	1 153 725
Juli	160	1 218 436
Agustus	121	1 083 802
September	137	1 389 429
Oktober	148	1 335 554
November	166	1 374 343
Desember	157	1 483 262
<b>Tahun 2019</b>	<b>1 610</b>	<b>14 843 161</b>

Sumber: Kantor Unit Penyengala Pelabuhan Indramayu

Lanjutan Tabel/Continued Table 8.1.17

Bulan	Operasional Pelabuhan (Ton)			
	Import	Eksport	Bongkar	Muat
(1)	(4)	(5)	(6)	(7)
Januari	180 973,29	33 251,60	1 034 286,54	131 628,45
Februari	122 902,43	36 557,84	792 111,93	66 094,55
Maret	85 225,32	66 497,75	946 198,55	115 518,02
April	112 700,96	30 821,80	919 768,51	128 418,74
Mei	196 482,63	33 881,98	1 106 272,40	121 464,00
Juni	104 509,63	34 005,32	1 024 118,61	159 851,84
Juli	100 440,03	33 990,93	1 045 515,43	126 496,81
Agustus	138 907,75	67 815,44	858 631,25	143 192,71
September	156 639,68	33 749,40	987 088,01	254 416,85
Oktober	147 359,79	64 349,79	926 490,75	180 623,58
November	150 579,79	32 321,30	1 094 924,83	164 292,60
Desember	266 972,50	33 384,09	1 019 316,72	164 029,02
<b>Tahun 2019</b>	<b>1 763 693,23</b>	<b>500 627,24</b>	<b>11 754 723,53</b>	<b>1 756 027,17</b>

Sumber: Kantor Unit Penyelenggara Pelabuhan Indramayu

## 8.2 KOMUNIKASI COMMUNICATION

**Tabel** 8.2.1 **Jumlah Kantor Pos Pembantu Menurut Kecamatan di Kabupaten Indramayu, 2016–2019**  
**Table** *Number of Post Offices Subsidiaries by Subdistrict in Indramayu Regency, 2016–2019*

Kecamatan Subdistrict	2016	2017	2018	2019
(1)	(2)	(3)	(4)	(5)
1. Haurgeulis	-	-	-	1
2. Gantar	-	-	-	-
3. Kroya	-	-	-	-
4. Gabuswetan	-	-	-	1
5. Cikedung	-	-	-	-
6. Terisi	-	-	-	1
7. Lelea	-	-	-	1
8. Bangodua	-	-	-	-
9. Tukdana	-	-	-	1
10. Widasari	-	-	-	-
11. Kertasemaya	-	-	-	1
12. Sukagumiwang	-	-	-	-
13. Krangkeng	-	-	-	-
14. Karangampel	-	-	-	1
15. Kedokanbunder	-	-	-	1
16. Juntinyuat	-	-	-	1
17. Sliyeg	-	-	-	1
18. Jatibarang	-	-	-	1
19. Balongan	-	-	-	1
20. Indramayu	-	-	-	2
21. Sindang	-	-	-	-
22. Cantigi	-	-	-	-
23. Pasekan	-	-	-	-
24. Lohbener	-	-	-	1
25. Araham	-	-	-	1
26. Losarang	-	-	-	1
27. Kandanghaur	-	-	-	1
28. Bongas	-	-	-	1
29. Anjatan	-	-	-	1
30. Sukra	-	-	-	1
31. Patrol	-	-	-	1
<b>Nama Kabupaten/Kota</b>	-	-	-	<b>22</b>

Catatan/Note: ...

Sumber/Source: Kantor Pos Indramayu



# 09

**PERBANKAN, KOPERASI, DAN HARGA-HARGA**  
***BANKING, COOPERATIVE, AND PRICES***



JUMLAH ANGGOTA KOPERASI  
DI KABUPATEN INDRAMAYU  
TAHUN 2018

**134.596**

ANGGOTA TERBANYAK ADA DI

**58.883** KUD PANGAN



**PENJELASAN TEKNIS**

Anggota koperasi merupakan pemilik sekaligus pengguna jasa koperasi. Koperasi adalah organisasi ekonomi rakyat yang berwatak sosial, beranggotakan orang-orang atau badan hukum koperasi yang merupakan tata susunan ekonomi sebagai usaha bersama atas asas kekeluargaan.

**TECHNICAL NOTES**

*Cooperative members are owners and users of cooperative services. Cooperative is a social economic organization with a social character, consisting of people or cooperative legal entities which constitute an economic arrangement as a joint effort on the principle of kinship.*

<https://indramayukab.bps.go.id>

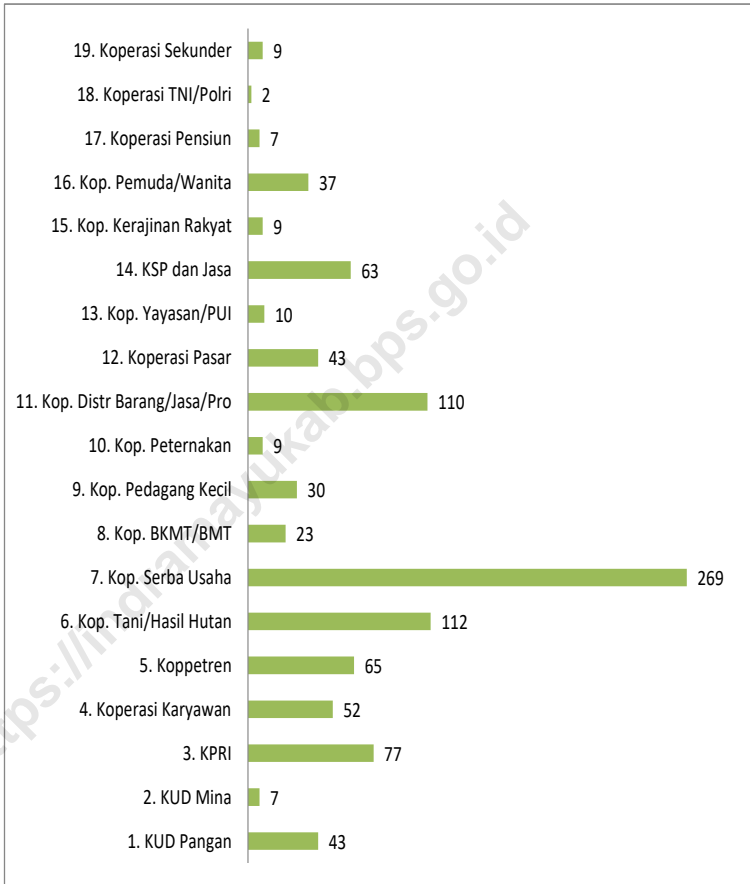
**ULASAN**

Berdasarkan data dari dinas Koperasi, UKM, dan perdagangan, jumlah Koperasi di Kabupaten Indramayu sebanyak 14.762. Jumlah sarana perdagangan dari tahun 2016 sampai tahun 2018 tidak mengalami perubahan yaitu sebanyak 53 sarana perdagangan.

**DESCRIPTION**

*Based on data from the Dinas Koperindag, the number of Cooperative in Indramayu Regency is 14,762. The number of trading facilities from 2016 to 2018 did not change, as many as 53 trade facilities.*

<https://indramayukab.bps.go.id>

**Gambar** 9.1  
**Figures****Jumlah Koperasi Menurut Jenis Koperasi Di Kabupaten Indramayu, 2018**  
**Number of Cooperative by Type of Cooperative in Indramayu Regrency, 2018**

Sumber: Dinas Koperasi, UKM, Perdagangan dan Perindustrian Kabupaten Indramayu

**Tabel** 9.1  
**Table**

**Jumlah Koperasi, Anggota, Simpanan dan Kondisi Keuangan Menurut Jenis Koperasi Di Kabupaten Indramayu, 2018**  
**Number of Cooperative, Deposits and Financial Condition by Type of Cooperative in Indramayu Regency, 2018**

Jenis Koperasi	Jumlah Koperasi	Banyak Anggota	Modal Sendiri (000 rupiah)	Modsl Luar (000 rupiah)	Total Aset (000 rupiah)
(1)	(2)	(3)	(4)	(5)	(6)
1 KUD Pangan	43	58 883	5 716 927	23 137 051	28 853 979
2 KUD Mina	7	2 926	57 669 490	23 358 092	81 027 582
3 KPRI	77	17 022	97 952 619	84 910 244	182 862 863
4 Koperasi Karyawan	52	4 313	25 445 062	29 181 213	54 626 275
5 Koppetren	65	2 881	1 068 123	3 784 668	4 852 791
6 Kop Tani/Hasil Hutan	112	5 692	3 392 740	13 290 652	16 683 393
7 Kop Serba Usaha	269	15 082	48 975 660	60 676 533	109 652 193
8 Kop BKMT/BMT	23	2 646	4 207 596	15 842 510	20 050 106
9 Kop Pedagang Kecil	30	1 089	90 294	152 620	242 914
10 Kop Peternakan	9	657	132 530	31 750	164 280
11 Kop Distr Barang/Jasa/Pro	110	2 793	9 114 648	2 576 962	11 691 610
12 Koperasi Pasar	43	1 544	225 465	432 656	658 121
13 Kop Yayasan/PUl	10	467	127 543	193 997	321 540
14 KSP dan Jasa	63	604	35 077 541	109 055 746	144 133 287
15 Kop Kerajinan Rakyat	9	458	427 489	588 640	1 016 129
16 Kop Pemuda/Wanita	37	3 389	6 430 711	7 097 972	13 528 683
17 Koperasi Pensiun	7	1 283	740 606	723 529	1 464 135
18 Koperasi TNI/Polri	2	1 703	13 253 717	1 621 288	14 875 005
19 Koperasi Sekunder	9	11 164	6 684 840	3 961 250	10 646 090
<b>Jumlah</b>	<b>974</b>	<b>134 596</b>	<b>316 733 601</b>	<b>380 617 373</b>	<b>697 350 976</b>

Sumber: Dinas Koperasi, UKM, Perdagangan dan Perindustrian Kabupaten Indramayu

# 10

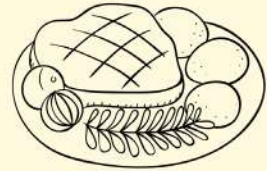
## **PENGELUARAN PENDUDUK POPULATION EXPENDITURE**

Rp 624.458,38 per bulan  
Rata-rata pengeluaran per kapita  
untuk komoditi MAKANAN  
di Kabupaten Indramayu



Rp 411.674,12 per bulan  
Rata-rata pengeluaran per kapita  
untuk komoditi BUKAN MAKANAN  
di Kabupaten Indramayu

2.744,85 kalori per hari  
Rata-rata konsumsi kalori per kapita  
untuk komoditi MAKANAN  
di Kabupaten Indramayu



KONSUMSI  
DAN  
PENGELUARAN

**PENJELASAN TEKNIS**

1. Pengeluaran rata-rata per kapita adalah biaya yang dikeluarkan untuk konsumsi semua anggota rumah tangga selama sebulan baik yang berasal dari pembelian, pemberian maupun produksi sendiri dibagi dengan banyaknya anggota rumah tangga dalam rumah tangga tersebut.

**TECHNICAL NOTES**

1. *Per capita Average Expenditure is the cost spent for all household members consumption during the month, whether from purchasing, giving or own production, divided by the number of household members in the household.*

<https://indramayukab.bps.go.id>



**ULASAN**

Pengeluaran rata-rata per kapita adalah biaya yang dikeluarkan untuk konsumsi semua anggota rumah tangga selama sebulan baik yang berasal dari pembelian, pemberian maupun produksi sendiri dibagi dengan banyaknya anggota rumah tangga dalam rumah tangga tersebut.

**Pengeluaran Penduduk**

Berdasarkan hasil Survei Sosial Ekonomi Nasional Kor, Maret 2017 diketahui bahwa sebanyak 54,74 persen penduduk dari Kabupaten Indramayu termasuk golongan penduduk yang memiliki pengeluaran untuk perumahan antara Rp 174.196 per kapita sebulan.

**Konsumsi Makanan**

Pengeluaran rumah tangga dibedakan menurut kelompok makanan dan bukan makanan. Rata-rata pengeluaran penduduk Kabupaten Indramayu menurut kelompok makanan adalah sebesar Rp 202.894 per kapita sebulan, dimana sebesar 38,98 persen dari pengeluaran tersebut digunakan untuk konsumsi makanan dan minuman jadi.

**DESCRIPTION**

*Per capita Average Expenditure is the cost spent for all household members consumption during the month, whether from purchasing, giving or own production, divided by the number of household members in the household.*

*Population Expenditure*

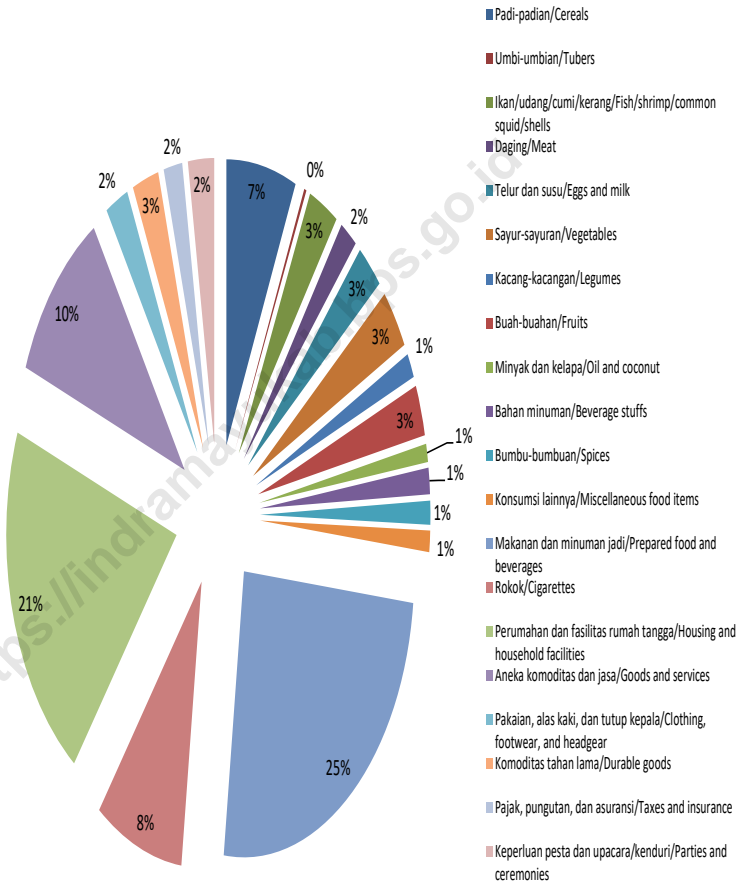
*Based on National Socio Economic Survey Kor, March 2017 showed that 38,98 percent of population in Indramayu Regency classified as population with 174.196 rupiahs of housing per capita per month.*

*Food Consumption*

*The household consumption/ expenditure are divided into two groups, namely food and non-food. The monthly average expenditure per capita in Indramayu Regency by Food Group Consumption is about Rp 202.894, where 38,98 percent from that is being used for food-becomes consumption.*

**Gambar** 10.1  
**Figures**

**Persentase Pengeluaran per Kapita Sebulan Menurut Kelompok Komoditas, 2019**  
*Percentage of Monthly Expenditure per Capita by Commodity Group, 2019*



Sumber/Source : Berdasarkan Peraturan Menteri Dalam Negeri No. 66 Tahun 2011 tanggal 28 Desember 2011  
Based on Minister Of Home Affairs Regulation No 66/2011, December 28, 2011

**Tabel** 10.1 **Rata-rata Pengeluaran per Kapita Sebulan Menurut Kelompok Komoditas (rupiah) di Kabupaten Indramayu, 2018 dan 2019**  
**Monthly Average Expenditure per Capita by Commodity Group (rupiahs) in Indramayu Regency, 2018 and 2019**

Kelompok Komoditas/Commodity Group	2018	2019
(1)	(2)	(3)
<b>Makanan/Food</b>		
Padi-padian/Cereals	79 629	68 995
Umbi-umbian/Tubers	1 901	2 232
Ikan/udang/cumi/kerang/Fish/shrimp/common squid/shells	25 939	29 579
Daging/Meat	15 507	17 448
Telur dan susu/Eggs and milk	24 500	27 117
Sayur-sayuran/Vegetables	31 854	35 108
Kacang-kacangan/Legumes	15 789	14 355
Buah-buahan/Fruits	27 414	29 871
Minyak dan kelapa/Oil and coconut	10 001	10 637
Bahan minuman/Beverage stuffs	14 165	15 410
Bumbu-bumbuan/Spices	13 493	14 003
Konsumsi lainnya/Miscellaneous food items	11 476	12 494
Makanan dan minuman jadi/Prepared food and beverages	210 579	260 417
Rokok/Cigarettes	80 737	86 790
<b>Jumlah makanan/Total food</b>	<b>562 984</b>	<b>624 456</b>
<b>Bukan makanan/Non-food</b>		
Perumahan dan fasilitas rumah tangga/Housing and household facilities	207 563	212 960
Aneka komoditas dan jasa/Goods and services	83 944	105 907
Pakaian alas kaki dan tutup kepala/Clothing footwear and headgear	20 018	22 716
Komoditas tahan lama/Durable goods	55 789	26 039
Pajak pungutan dan asuransi/Taxes and insurance	10 874	18 302
Keperluan pesta dan upacara/kenduri/Parties and ceremonies	22 323	25 723
<b>Jumlah bukan makanan/Total non-food</b>	<b>400 511</b>	<b>411 647</b>
<b>Jumlah/Total</b>	<b>1 526 479</b>	<b>1 660 560</b>

Catatan/Note: ...

Sumber/Source: BPS, Survei Sosial Ekonomi Nasional (Susenas) Maret/BPS-Statistics Indonesia, National Socioeconomic Survey March

**Tabel**  
**Table** 10.2

**Persentase Pengeluaran per Kapita Sebulan Menurut Kelompok Komoditas di Kabupaten Indramayu 2018 dan 2019**  
**Percentage of Monthly Expenditure per Capita by Commodity Group in Indramayu Regency, 2018 and 2019**

<b>Kelompok Komoditas/Commodity Group</b>	<b>2018</b>	<b>2019</b>
(1)	(2)	(3)
<b>Makanan/Food</b>		
Padi-padian/ <i>Cereals</i>	8,26	6,66
Umbi-umbian/ <i>Tubers</i>	0,20	0,22
Ikan/udang/cumi/kerang/ <i>Fish/shrimp/common squid/shells</i>	2,69	2,85
Daging/ <i>Meat</i>	1,61	1,68
Telur dan susu/ <i>Eggs and milk</i>	2,54	2,62
Sayur-sayuran/ <i>Vegetables</i>	3,31	3,39
Kacang-kacangan/ <i>Legumes</i>	1,64	1,39
Buah-buahan/ <i>Fruits</i>	2,85	2,88
Minyak dan kelapa/ <i>Oil and coconut</i>	1,04	1,03
Bahan minuman/ <i>Beverage stuffs</i>	1,47	1,49
Bumbu-bumbuan/ <i>Spices</i>	1,40	1,35
Konsumsi lainnya/ <i>Miscellaneous food items</i>	1,19	1,21
Makanan dan minuman jadi/ <i>Prepared food and beverages</i>	21,86	25,13
Rokok/ <i>Cigarettes</i>	8,38	8,38
<b>Jumlah makanan/Total food</b>	<b>58,43</b>	<b>60,27</b>
<b>Bukan makanan/Non-food</b>		
Perumahan dan fasilitas rumah tangga/ <i>Housing and household facilities</i>	21,54	20,55
Aneka komoditas dan jasa/ <i>Goods and services</i>	8,71	10,22
Pakaian, alas kaki, dan tutup kepala/ <i>Clothing, footwear, and headgear</i>	2,08	2,19
Komoditas tahan lama/ <i>Durable goods</i>	5,79	2,51
Pajak, pungutan, dan asuransi/ <i>Taxes and insurance</i>	1,13	1,77
Keperluan pesta dan upacara/kenduri/ <i>Parties and ceremonies</i>	2,32	2,48
<b>Jumlah bukan makanan/Total non-food</b>	<b>41,57</b>	<b>39,73</b>
<b>Jumlah/Total</b>	<b>100,00</b>	<b>100,00</b>

Catatan/Note: ...

Sumber/Source: BPS, Survei Sosial Ekonomi Nasional (Susenas) Maret/BPS-Statistics Indonesia, National Socioeconomic Survey March

**Tabel**  
**Table** 10.3

**Rata-rata Pengeluaran Penduduk Menurut Tingkat Kesejahteraan Per Kapita Sebulan di Kabupaten Indramayu, 2018 dan 2019**  
*Average Population Expenditures According to the Per capita Welfare Level of a Month in Indramayu Regency, 2018 and 2019*

<b>Kuintil Pengeluaran Perkapita Sebulan (Dalam Rupiah)/ Monthly Expenditure Quantil Percapita (Rp)</b>	<b>2018</b>	<b>2019</b>
(1)	(2)	(3)
Penduduk Kuintil/Pop. Quantil 1	418 004	496 308
Penduduk Kuintil/Pop. Quantil 2	615 503	682 504
Penduduk Kuintil/Pop. Quantil 3	779 845	867 913
Penduduk Kuintil/Pop. Quantil 4	1 058 341	1 169 942
Penduduk Kuintil/Pop. Quantil 5	1 945 912	1 961 976
<b>Rata-rata/Average</b>	<b>963 496</b>	<b>1 036 105</b>

Catatan/Note: ...

Sumber/Source: BPS, Survei Sosial Ekonomi Nasional (Susenas) Maret/BPS-Statistics Indonesia, National Socioeconomic Survey March

# 11

## PERDAGANGAN *TRANDING*

**JUMLAH SARANA PERDAGANGAN  
KABUPATEN INDRAMAYU**

**TAHUN 2018**

**53**

**SARANA PALING BANYAK ADALAH  
PASAR LOKAL**

**25**



**ULASAN**

UMK adalah Usaha ekonomi produktif yang berdiri sendiri, yang dilakukan oleh orang perorangan atau badan usaha, dengan kriteria jumlah tenaga kerja kurang dari 10 orang dan memiliki kekayaan paling banyak 500.000.000

**DESCRIPTION**

*MSE is a productive economic business that stands alone, which is carried out by individuals or business entities, with the criteria of the number of workers is less than 10 people and has a maximum wealth of 500,000,000*

<https://indramayukab.bps.go.id>



**ULASAN**

Berdasarkan data dari dinas Koperasi, UKM, dan perdagangan, jumlah UMK di Kabupaten Indramayu sebanyak 14.762. Jumlah sarana perdagangan dari tahun 2016 sampai tahun 2018 tidak mengalami perubahan yaitu sebanyak 53 sarana perdagangan.

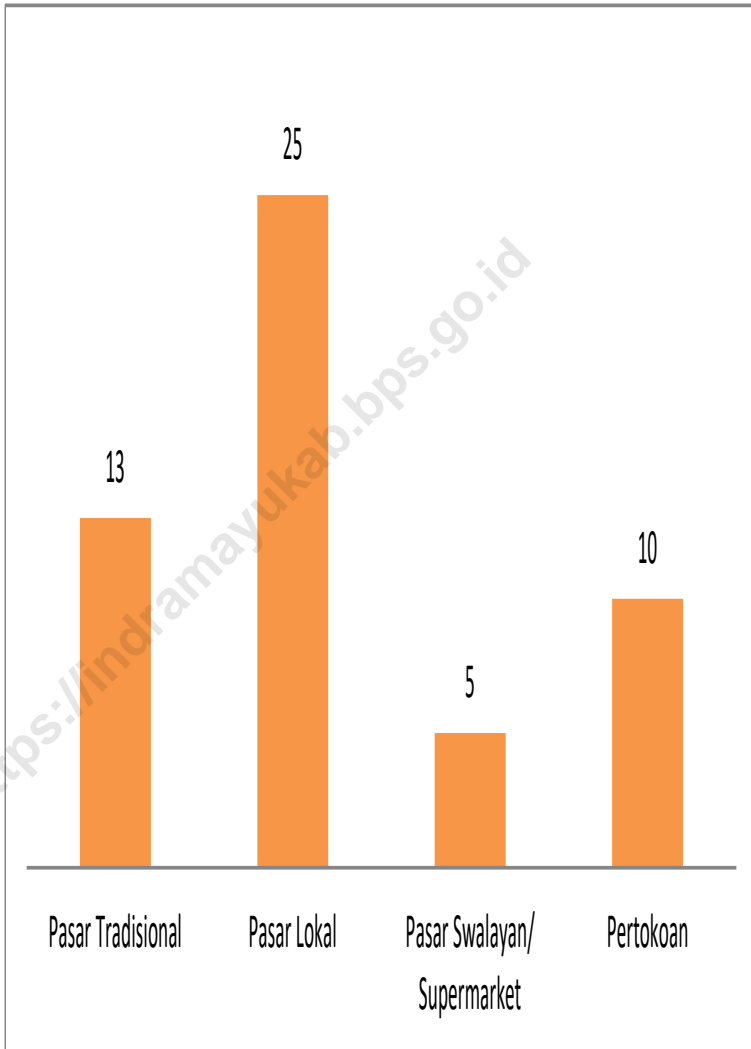
**DESCRIPTION**

*Based on data from the Dinas Koperindag, the number of UKM in Indramayu Regency is 14,762. The number of trading facilities from 2016 to 2018 did not change, as many as 53 trade facilities.*

<https://indramayukab.bps.go.id>

**Gambar**  
**Figures** 11.1

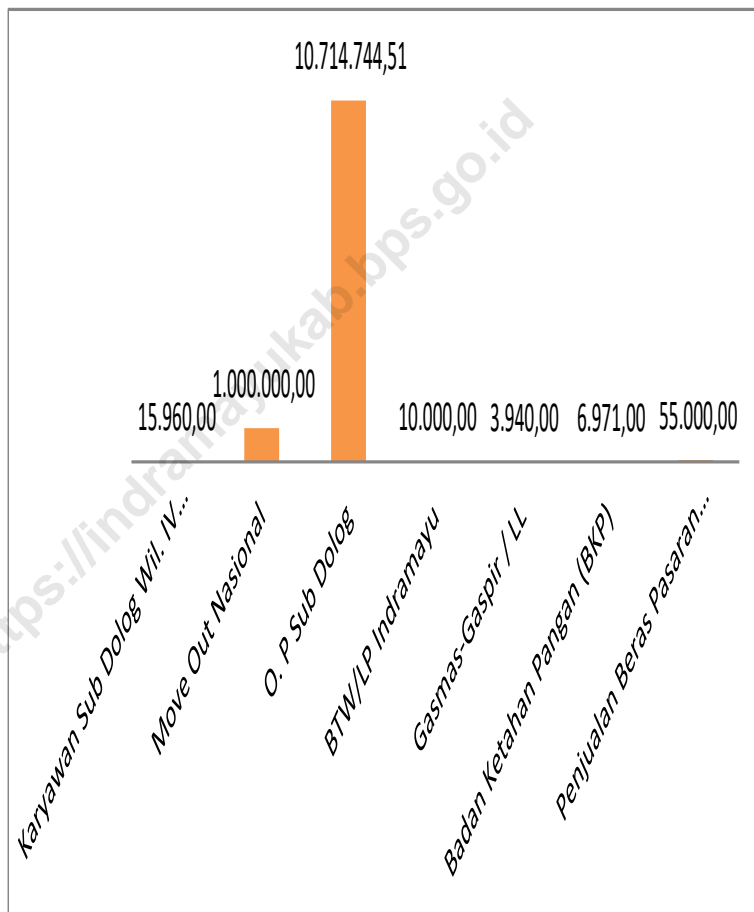
**Sarana Perdagangan Menurut Jenisnya, 2018**  
*Facilities of Trade by Type and Districts, 2018*



Sumber/Source : Berdasarkan Peraturan Menteri Dalam Negeri No. 66 Tahun 2011 tanggal 28 Desember 2011  
Based on Minister Of Home Affairs Regulation No 66/2011, December 28, 2011

**Gambar** 11.2  
**Figures**

**Banyaknya Pengeluaran Beras Oleh BULOG Divre III Menurut Jenis Penenrima, 2019**  
**Number of Rice Dismissal of PT BULOG Regional Disvision IV By Receiver Catagory, 2019**



Sumber/Source : ....

## 11.1 PERDAGANGAN TRADING

**Tabel 11.1** Jumlah Usaha Mikro Kecil di Kabupaten Indramayu 2018  
*Number of UMK in Indramayu Regency 2018*

Kecamatan Subdistrict	UMK
	Jumlah /Total
(1)	(2)
1. Haurgeulis	979
2. Gantar	544
3. Kroya	808
4. Gabuswetan	198
5. Cikedung	184
6. Terisi	1 298
7. Lelea	934
8. Bangodua	2 010
11. Tukdana	114
10. Widasari	265
11. Kertasemaya	161
12. Sukagumiwang	2 159
13. Krangkeng	351
14. Karangampel	1 490
15. Kedokanbunder	172
16. Juntinyuat	205
17. Sliyeg	7
18. Jatibarang	22
111. Balongan	32
20. Indramayu	5
21. Sindang	121
22. Cantigi	17
23. Pasekan	231
24. Lohbener	829
25. Araham	73
26. Losarang	120
27. Kandanghaur	46
28. Bongas	89
29. Anjatan	87
30. Sukra	1 193
31. Patrol	18
<b>Kabupaten Indramayu Indramayu Regency</b>	<b>14 762</b>

Sumber: Dinas Koperasi, UKM, Perdagangan dan Perindustrian Kabupaten Indramayu

**Tabel**  
**Table** 11.2**Sarana Perdagangan Menurut Jenisnya di Kabupaten Indramayu, 2017-2018**  
**Facilities of Trade by Type and Districts in Indramayu Regency, 2017-2018**

Lapangan Usaha/Industry	2017	2018
(1)	(2)	(3)
1. Pasar Tradisional	13	13
2. Pasar Lokal	25	25
3. Pasara Regional	-	-
4. Pasar Swalayan/ Supermarket	5	5
5. Hipermarket	-	-
6. Mall	-	-
7. Pertokoan	10	10
<b>Kabupaten Indramayu Indramayu Regency</b>	<b>53</b>	<b>53</b>

Sumber/Source: Dinas Koperasi, UKM, Perdagangan dan Perindustrian Kabupaten Indramayu

**Tabel**  
**Table** 11.3

**Banyaknya Pengeluaran Beras Oleh BULOG Divre III Menurut Jenis Penerima di Kabupaten Indramayu, 2019**  
***Nuber of Rice Dismissal of PT BULOG Regional Disvision IV By Receiver Catagory in Indramayu Regreny, 2019***

<b>Penerima</b>	<b>Banyaknya (KG)</b>
(1)	(2)
1, TNI AD dan Keluarganya	-
2, POLRI dan Keluarganya	-
3, PNS Pusat dan Keluarganya	-
4, PNS Otonom dan Keluarganya	-
5, Departemen Sosial	-
6, Karyawan Sub Dolog Wil, IV Indramayu	15 960,00
7, Move Out Nasional	1 000 000,00
8, Move Out Regional	-
11, O, P Sub Dolog	10 714 744,51
10, O, P Bulog	-
11, BTW/LP Indramayu	10 000,00
12, P, N Pertamina	-
13, Zakat Fitrah	-
14, Raskin	-
15, Penggunaan Cadangan Beras Pemerintah (CBP)	-
16, Gasmas-Gaspir / LL	3 940,00
17, Badan Ketahan Pangan (BKP)	6 971,70
18, Penjualan Beras Pasaran Umum ? OPM	55 000,00
<b>Tahun 2019</b>	<b>11 806 616,21</b>

Sumber/Source: Perum. Bulog Sub Divre Wilayah III Indramayu

**Tabel**  
**Table 11.4****Realisasi Pengadaan Beras Melalui Koperasi/LSM, Non KUD, SATGAS Perum Bulog Divre iv indramayu, 2019**  
**Rice Provisioning Realization by Cooperative, NGO, Non Kud and Taks Force Of PT BULOG RegionsI Disvision IV Indramayu, 2019**

Bulan	Mitra Kerja		UPGB		SATGAS	
	Bruto	Netto	Bruto	Netto	Bruto	Netto
(1)	(2)	(3)	(4)	(5)	(6)	(7)
Januari	-	-	-	-	-	-
Februari	10 210,00	10 200,00	-	-	10 210,00	10 200,00
Maret	282 682,00	282 150,00	-	-	282 682,00	282 150,00
April	9 062 952,00	9 053 900,00	-	-	9 062 952,00	9 053 900,00
Mei	9 168 453,00	9 159 290,00	-	-	9 168 453,00	9 159 290,00
Juni	3 147 943,00	3 144 790,00	-	-	3 147 943,00	3 144 790,00
Juli	1 690 874,00	1 689 175,00	-	-	1 690 874,00	1 689 175,00
Agustus	187 587,00	187 400,00	-	-	187 587,00	187 400,00
September	815 235,00	814 420,00	-	-	815 235,00	814 420,00
Oktober	480 980,00	480 500,00	-	-	480 980,00	480 500,00
November	375 876,00	375 500,00	-	-	375 876,00	375 500,00
Desember	106 056,00	105 950,00	-	-	106 056,00	105 950,00
<b>Jumlah</b>	<b>25 328 848,00</b>	<b>25 303 275,00</b>	<b>-</b>	<b>-</b>	<b>25 328 848,00</b>	<b>25 303 275,00</b>

Sumber/Source: Perum. Bulog Sub Divre Wilayah III Indramayu

**Tabel**  
**Table** 11.5**Realisasi Pengadaan Gabah Melalui Koperasi/LSM, Non KUD, SATGAS Perum Bulog Divre iv indramayu, 2019**  
**Unhulled Paddy Provisioning Realization by Cooperative, NGO, Non Kud and Taks Force Of PT BULOG RegionsI Division IV Indramayu, 2019**

Bulan	Mitra Kerja		UPGB		SATGAS	
	Bruto	Netto	Bruto	Netto	Bruto	Netto
(1)	(2)	(3)	(4)	(5)	(6)	(7)
Januari	-	-	-	-	-	-
Februari	-	-	-	-	-	-
Maret	-	-	-	-	-	-
April	-	-	-	-	-	-
Mei	-	-	-	-	-	-
Juni	20 020,00	20 000,00	-	-	-	-
Juli	-	-	-	-	-	-
Agustus	5 405,00	5 400,00	-	-	-	-
September	-	-	-	-	-	-
Oktober	-	-	-	-	-	-
November	-	-	-	-	-	-
Desember	1 001,00	1 000,00	-	-	-	-
<b>Jumlah</b>	<b>26 426,00</b>	<b>26 400,00</b>	-	-	-	-

Sumber/Source: Perum. Bulog Sub Divre Wilayah III Indramayu





# 12

## **SISTEM NERACA REGIONAL** ***SYSTEM OF REGIONAL ACCOUNTS***

# PRODUK DOMESTIK REGIONAL BRUTO

\*ATAS DASAR HARGA BERLAKU 2018\*\*

80.390,98  
JUTA RUPIAH



# PDRB 2019

INDUSTRI PENGOLAHAN  
MENYUMBANG

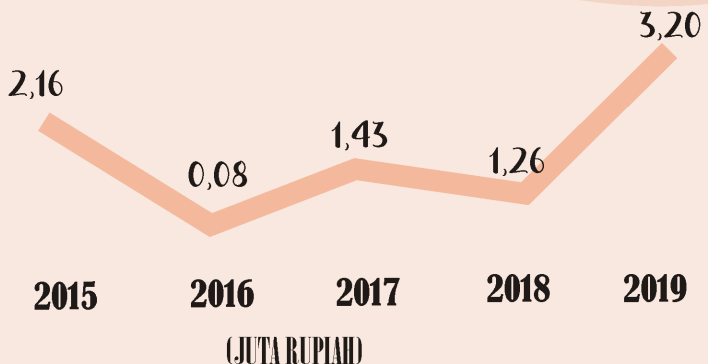
41,63%

PDRB INDRAMAYU



## LAJU PERTUMBUHAN PRODUK DOMESTIK REGIONAL BRUTO

\*ATAS DASAR HARGA BERLAKU 2018\*\*



**PENJELASAN TEKNIS**

1. Produk Domestik Bruto pada tingkat nasional serta Produk Domestik Regional Bruto (PDRB) pada tingkat regional (provinsi) menggambarkan kemampuan suatu wilayah untuk menciptakan nilai tambah pada suatu waktu tertentu. Untuk menyusun PDB maupun PDRB digunakan 2 pendekatan, yaitu lapangan usaha dan pengeluaran. Keduanya menyajikan komposisi data nilai tambah dirinci menurut sumber kegiatan ekonomi (lapangan usaha) dan menurut komponen penggunaannya. PDB maupun PDRB dari sisi lapangan usaha merupakan penjumlahan seluruh komponen nilai tambah bruto yang mampu diciptakan oleh sektor-sektor ekonomi atas berbagai aktivitas produksinya. Sedangkan dari sisi pengeluaran menjelaskan tentang penggunaan dari nilai tambah tersebut.
2. PDB menurut lapangan usaha mengalami perubahan klasifikasi dari 9 lapangan usaha menjadi 17 lapangan usaha. PDB menurut lapangan usaha dirinci menurut total nilai tambah dari seluruh sektor ekonomi yang mencakup lapangan usaha Pertanian, Kehutanan, dan Perikanan; Pertambangan dan Penggalian; Industri Pengolahan; Pengadaan Listrik dan Gas; Pengadaan Air,

**TECHNICAL NOTES**

1. *The basic measure of the value added arising from economic activity is known as Gross Domestic Product at the national level and Gross Regional Domestic Product (GRDP) at the regional level (provinces/regencies/municipalities). To compile these statistics, two approaches have been used, i.e. "production approach" and "expenditure approach". The first approach is to measure value added produced by various kinds of economic activities, while the second approach is to measure final uses of the country's output. In other words, GDP/GRDP is the sum of total value added produced by all economic industries (activities) and the way of using it.*
2. *GDP by industry classification changes from 9 sectors to 17 industries. GDP by industry is classified by types of economic activities such as Agriculture, Forestry and Fishing; Mining and Quarrying; Manufacturing; Electricity and Gas; Water supply, Sewerage, Waste Management and Remediation Activities; Construction; Wholesale and Retail Trade; Repair of*

Pengelolaan Sampah, Limbah dan Daur Ulang; Konstruksi; Perdagangan Besar dan Eceran, Reparasi Mobil dan Sepeda Motor; Transportasi dan Pergudangan; Penyediaan Akomodasi dan Makan Minum; Informasi dan Komunikasi; Jasa Keuangan dan Asuransi; Real Estat; Jasa Perusahaan; Administrasi Pemerintahan, Pertahanan dan Jaminan Sosial Wajib; Jasa Pendidikan; Jasa Kesehatan dan Kegiatan Sosial; dan Jasa lainnya.

3. PDB menurut pengeluaran mengalami perubahan klasifikasi dimana pengeluaran konsumsi Lembaga Non Profit yang Melayani Rumah Tangga (LNPR) yang sebelumnya termasuk bagian dari pengeluaran konsumsi rumah tangga menjadi komponen terpisah. Sehingga klasifikasi PDB menurut pengeluaran dirinci menjadi 7 komponen yaitu komponen pengeluaran konsumsi rumah tangga, pengeluaran konsumsi LNPR, pengeluaran konsumsi pemerintah, pembentukan modal tetap bruto, perubahan inventori, ekspor barang dan jasa, dan impor barang dan jasa.

*Motor Vehicles and Motorcycles; Transportation and Storage; Accommodation and Food Service Activities; Information and Communication; Financial and Insurance Activities; Real Estate Activities; Business Activities; Public Administration; Defence and Compulsory Social Security; Education; Human Health and Social Work Activities; and Other Services Activities.*

3. *GDP by expenditure classification changes where consumption expenditure Non-profit Institutions Serving Households (NPISH) previously included as part of household consumption expenditure is taken out into separate component. So that, GDP by type of expenditures is classified into: household consumption expenditure, NPISH consumption expenditure, government consumption expenditure, gross fixed capital formation, changes in inventories, exports of goods and services, and imports of goods and services.*

**ULASAN**

Pembangunan yang berkelanjutan merupakan strategi pembangunan yang banyak diaplikasikan oleh negara berkembang, termasuk Indonesia. Oleh karena kebijakan pemerintah beberapa tahun terakhir memprioritaskan pertumbuhan ekonomi, dengan demikian eksploitasi terhadap sumber daya alam sangat mencolok tanpa memperhitungkan kerusakan lingkungan.

Berdasarkan perhitungan PDRB atas dasar harga konstan 2010, laju pertumbuhan ekonomi Kabupaten Indramayu tahun 2018 adalah sekitar 1,26 persen.

Produk Domestik Regional Bruto Kabupaten Indramayu tahun 2018 atas dasar harga berlaku mencapai 74.588,71 juta rupiah. Sedangkan di sisi konstan yang tidak dipengaruhi oleh faktor inflasi mencapai 58.238,9 juta rupiah.

**DESCRIPTION**

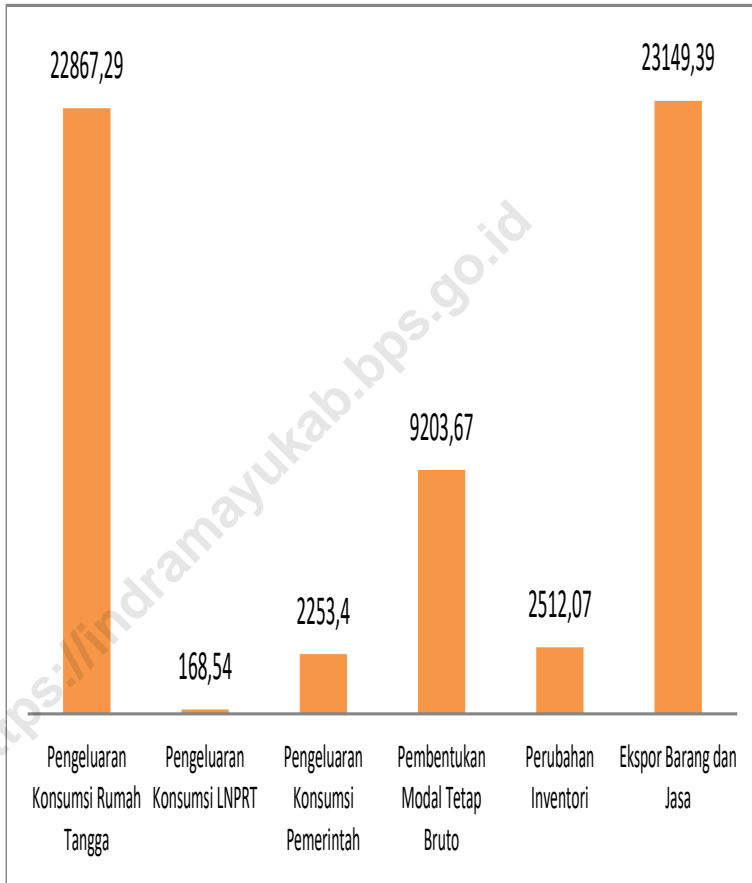
*Sustainable development is development strategic is applied by development countries, included Indonesia in the last several year, economic growth as a priority policy government so that the exploitation of natural resources is carried out with giving less attention to environment.*

*Based on GRDP at 2010 constant prices, growth of Indramayu Regency economy in 2018 was 1,26 percent.*

*Growth region development product of Indramayu Regency in 2018 reached 74.588,71 millions rupiahs, in same time, at constant prices which was not influenced by price and inflation factor reached 58.238,9 millions rupiahs.*

**Gambar** 12.1  
**Figures**

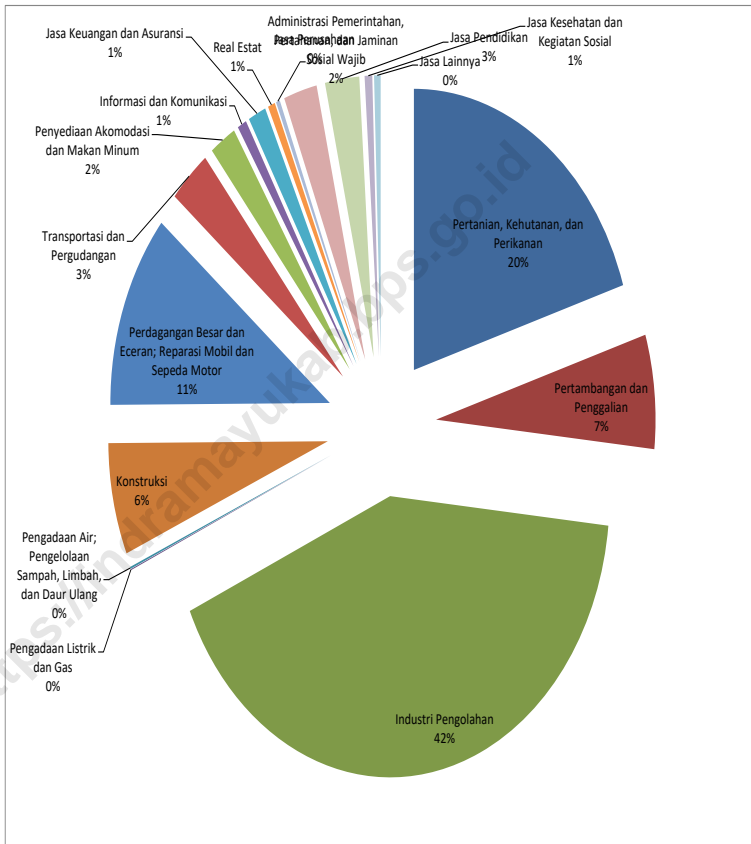
**Produk Domestik Regional Bruto Atas Dasar Harga Berlaku Menurut Jenis Pengeluaran (miliar rupiah), 2019**  
**Gross Regional Domestic Product at Current Market Prices by Type of Expenditure (billion rupiahs), 2019**



Sumber/Source: Badan Pusat Statistik, PDRB / BPS-Statistics, PDRB

**Gambar** 12.2  
**Figures**

**Distribusi Persentase Produk Domestik Regional Bruto Atas Dasar Harga Berlaku Menurut Lapangan Usaha, 2019**  
**Percentage Distribution of Gross Regional Domestic Product at Current Market Prices by Industry, 2019**



Sumber/Source: Badan Pusat Statistik, PDRB / BPS-Statistics, PDRB



## 12.1 PRODUK DOMESTIK REGIONAL BRUTO PROVINSI PROVINCIAL GROSS REGIONAL DOMESTIC PRODUCT

**Tabel** 12.1.1 **Produk Domestik Regional Bruto Atas Dasar Harga Berlaku Menurut Lapangan Usaha (Juta rupiah), 2015–2019**  
*Gross Regional Domestic Product at Current Market Prices by Industry (million rupiahs), 2015–2019*

Lapangan Usaha/ <i>Industry</i>	2015	2016	2017	2018	2019
(1)	(2)	(3)	(4)	(5)	(6)
A Pertanian Kehutanan dan Perikanan/ <i>Agriculture Forestry and Fishing</i>	11 734,4	13 217,4	13 338,7	14 670,3	1 6171,92
B Pertambangan dan Penggalian/ <i>Mining and Quarrying</i>	6 099,2	4 871,5	4 936,9	5 138,3	5 276,78
C Industri Pengolahan/ <i>Manufacturing</i>	29 224,4	28 814,1	30 101,5	31 404,8	33 464
D Pengadaan Listrik dan Gas/ <i>Electricity and Gas</i>	31,6	34,9	40,8	46,1	47,45
E Pengadaan Air; Pengelolaan Sampah Limbah dan Daur Ulang/ <i>Water Supply; Sewerage Waste Management and Remediation Activities</i>	54,7	62,4	71,5	80,3	84,61
F Konstruksi/ <i>Construction</i>	3 479,8	3 717,6	4 192,8	4 713,3	5 161,53
G Perdagangan Besar dan Eceran; Reparasi Mobil dan Sepeda Motor/ <i>Wholesale and Retail Trade; Repair of Motor Vehicles and Motorcycles</i>	7 235,8	7 478,5	7 892,1	8 391,6	8 986,53
H Transportasi dan Pergudangan/ <i>Transportation and Storage</i>	1 739,6	1 988,9	2 171,4	2 331,8	2 510,74
I Penyediaan Akomodasi dan Makan Minum/ <i>Accommodation and Food Service Activities</i>	1 004,8	1 095,6	1 233,2	1 386,6	1 583,63
J Informasi dan Komunikasi/ <i>Information and Communication</i>	352,6	402,9	458,7	494,9	550,05

Lanjutan Tabel/*Continued Table* 12.1.1

	<b>Lapangan Usaha/<i>Industry</i></b>	<b>2015</b>	<b>2016</b>	<b>2017</b>	<b>2018</b>	<b>2019</b>
	(1)	(2)	(3)	(4)	(5)	(6)
K	Jasa Keuangan dan Asuransi/ <i>Financial and Insurance Activities</i>	713,7	811,2	907,3	999,9	1.062,51
L	Real Estat/ <i>Real Estate Activities</i>	282,7	312,7	346,9	385,2	428,17
M,N	Jasa Perusahaan/ <i>Business Activities</i>	143,6	155,7	171,5	191,6	231,09
O	Administrasi Pemerintahan, Pertahanan, dan Jaminan Sosial Wajib/ <i>Public Administration and Defence; Compulsory Social Security</i>	1.489,6	1.562,3	1.673,7	1.790,3	1.974,42
P	Jasa Pendidikan/ <i>Education</i>	1.242,2	1.390,5	1.587,3	1.805,5	2.024,67
Q	Jasa Kesehatan dan Kegiatan Sosial/ <i>Human Health and Social Work Activities</i>	291,8	329,4	368,4	406,8	446,41
R,S,T,U	Jasa Lainnya/ <i>Other Services Activities</i>	257,8	287,7	321,7	351,4	386,45

Sumber/*Source*: Badan Pusat Statistik, PDRB / *BPS-Statistics, PDRB*

**Tabel**  
**Table** 12.2

**Produk Domestik Regional Bruto Atas Dasar Harga Konstan 2010 Menurut Lapangan Usaha (miliar rupiah), 2015–2019**  
**Gross Regional Domestic Product at 2010 Constant Market Prices by Industry (billion rupiahs), 2015–2019**

Lapangan Usaha/ <i>Industry</i>	2015	2016	2017	2018	2019
(1)	(2)	(3)	(4)	(5)	(6)
A Pertanian, Kehutanan, dan Perikanan/ <i>Agriculture, Forestry, and Fishing</i>	8 040,7	8 636,1	8 500,7	8 751,7	8 926,76
B Pertambangan dan Penggalian/ <i>Mining and Quarrying</i>	9 011,0	8 120,6	7 839,6	7 383,4	7 402,53
C Industri Pengolahan/ <i>Manufacturing</i>	25 544,0	25 243,9	25 613,6	25 743,9	26 433,58
D Pengadaan Listrik dan Gas/ <i>Electricity and Gas</i>	25,7	26,6	28,1	30,0	30,82
E Pengadaan Air; Pengelolaan Sampah, Limbah, dan Daur Ulang/ <i>Water Supply; Sewerage, Waste Management, and Remediation Activities</i>	41,5	44,2	47,7	50,2	51,74
F Konstruksi/ <i>Construction</i>	2 576,6	2 704,3	2 933,5	3 189,3	3 383,78
G Perdagangan Besar dan Eceran; Reparasi Mobil dan Sepeda Motor/ <i>Wholesale and Retail Trade; Repair of Motor Vehicles and Motorcycles</i>	5 624,0	5 715,2	5 899,4	6 075,1	6 431,43
H Transportasi dan Pergudangan/ <i>Transportation and Storage</i>	1 254,1	1 358,4	1 440,0	1 515,1	1 620,30
I Penyediaan Akomodasi dan Makan Minum/ <i>Accommodation and Food Service Activities</i>	752,5	794,2	860,3	929,1	1 016,16
J Informasi dan Komunikasi/ <i>Information and Communication</i>	361,4	412,0	462,2	504,6	564,18

Lanjutan Tabel/*Continued Table* 12.2

Lapangan Usaha/ <i>Industry</i>		2015	2016	2017	2018	2019
(1)		(2)	(3)	(4)	(5)	(6)
K	Jasa Keuangan dan Asuransi/ <i>Financial and Insurance Activities</i>	570,4	618,0	657,8	999,9	717,25
L	Real Estat/ <i>Real Estate Activities</i>	235,4	255,9	279,2	385,2	334,15
M,N	Jasa Perusahaan/ <i>Business Activities</i>	115,0	123,0	133,7	191,6	158,59
O	Administrasi Pemerintahan, Pertahanan, dan Jaminan Sosial Wajib/ <i>Public Administration and Defence; Compulsory Social Security</i>	1.095,4	1.123,4	1.137,0	1.790,3	1.216,26
P	Jasa Pendidikan/ <i>Education</i>	993,3	1.077,3	1.170,1	1.805,5	1.297,53
Q	Jasa Kesehatan dan Kegiatan Sosial/ <i>Human Health and Social Work Activities</i>	215,0	232,6	252,5	406,8	296,02
R,S,T,U	Jasa Lainnya/ <i>Other Services Activities</i>	207,2	220,5	241,6	351,4	273,27

Sumber/*Source*: Badan Pusat Statistik, PDRB / *BPS-Statistics, PDRB*

## 12.3

**Distribusi Persentase Produk Domestik Regional Bruto  
Atas Dasar Harga Berlaku Menurut Lapangan Usaha,  
2015–2019**
**Tabel  
Table**
**Percentage Distribution of Gross Regional Domestic Product  
at Current Market Prices by Industry, 2015–2019**

Lapangan Usaha/ <i>Industry</i>	2015	2016	2017	2018	2019
(1)	(2)	(3)	(4)	(5)	(6)
A Pertanian, Kehutanan, dan Perikanan/ <i>Agriculture, Forestry, and Fishing</i>	17,95	19,87	19,11	19,67	20,12
B Pertambangan dan Penggalian/ <i>Mining and Quarrying</i>	9,33	7,32	7,07	6,89	6,56
C Industri Pengolahan/ <i>Manufacturing</i>	44,70	43,31	43,12	42,10	41,63
D Pengadaan Listrik dan Gas/ <i>Electricity and Gas</i>	0,05	0,05	0,06	0,06	0,06
E Pengadaan Air; Pengelolaan Sampah, Limbah, dan Daur Ulang/ <i>Water Supply; Sewerage, Waste Management, and Remediation Activities</i>	0,08	0,09	0,10	0,11	0,11
F Konstruksi/ <i>Construction</i>	5,32	5,59	6,01	6,32	6,42
G Perdagangan Besar dan Eceran; Reparasi Mobil dan Sepeda Motor/ <i>Wholesale and Retail Trade; Repair of Motor Vehicles and Motorcycles</i>	11,07	11,24	11,30	11,25	11,18
H Transportasi dan Pergudangan/ <i>Transportation and Storage</i>	2,66	2,99	3,11	3,13	3,12
I Penyediaan Akomodasi dan Makan Minum/ <i>Accommodation and Food Service Activities</i>	1,54	1,65	1,77	1,86	1,97
J Informasi dan Komunikasi/ <i>Information and Communication</i>	0,54	0,61	0,66	0,66	0,68

Lanjutan Tabel/*Continued Table* 12.3

Lapangan Usaha/ <i>Industry</i>		2015	2016	2017	2018	2019
(1)		(2)	(3)	(4)	(5)	(6)
K	Jasa Keuangan dan Asuransi/ <i>Financial and Insurance Activities</i>	1,09	1,22	1,30	1,34	1,32
L	Real Estat/ <i>Real Estate Activities</i>	0,43	0,47	0,50	0,52	0,53
M,N	Jasa Perusahaan/ <i>Business Activities</i>	0,22	0,23	0,25	0,26	0,29
O	Administrasi Pemerintahan, Pertahanan, dan Jaminan Sosial Wajib/ <i>Public Administration and Defence; Compulsory Social Security</i>	2,28	2,35	2,40	2,40	2,46
P	Jasa Pendidikan/ <i>Education</i>	1,90	2,09	2,27	2,42	2,52
Q	Jasa Kesehatan dan Kegiatan Sosial/ <i>Human Health and Social Work Activities</i>	0,45	0,50	0,53	0,55	0,56
R,S,T,U	Jasa Lainnya/ <i>Other Services Activities</i>	0,39	0,43	0,46	0,47	0,48

Sumber/*Source*: Badan Pusat Statistik, PDRB / *BPS-Statistics, PDRB*

## 12.4

**Laju Pertumbuhan Produk Domestik Regional Bruto Atas Dasar Harga Konstan 2010 Menurut Lapangan Usaha (persen), 2016–2019**
**Tabel  
Table**
**Growth Rate of Gross Regional Domestic Product at 2010 Constant Market Prices by Industry (percent), 2016–2019**

Lapangan Usaha/ <i>Industry</i>	2015	2016	2017	2018	2019
(1)	(2)	(3)	(4)	(5)	(6)
A Pertanian, Kehutanan, dan Perikanan/ <i>Agriculture, Forestry, and Fishing</i>	0,94	7,40	-1,57	2,95	1,43
B Pertambangan dan Penggalian/ <i>Mining and Quarrying</i>	1,41	-9,88	-3,46	-5,82	0,26
C Industri Pengolahan/ <i>Manufacturing</i>	0,41	-1,17	1,54	0,44	2,68
D Pengadaan Listrik dan Gas/ <i>Electricity and Gas</i>	5,74	3,53	5,69	6,47	2,89
E Pengadaan Air; Pengelolaan Sampah, Limbah, dan Daur Ulang/ <i>Water Supply; Sewerage, Waste Management, and Remediation Activities</i>	8,72	6,41	7,96	5,22	3,15
F Konstruksi/ <i>Construction</i>	9,39	4,96	8,48	8,72	6,10
G Perdagangan Besar dan Eceran; Reparasi Mobil dan Sepeda Motor/ <i>Wholesale and Retail Trade; Repair of Motor Vehicles and Motorcycles</i>	3,80	1,62	3,22	2,98	5,86
H Transportasi dan Pergudangan/ <i>Transportation and Storage</i>	9,25	8,32	6,01	5,21	6,94
I Penyediaan Akomodasi dan Makan Minum/ <i>Accommodation and Food Service Activities</i>	6,93	5,53	8,33	8,00	9,37
J Informasi dan Komunikasi/ <i>Information and Communication</i>	15,34	13,99	12,19	9,04	11,94

Lanjutan Tabel/*Continued Table* 12.4

Lapangan Usaha/ <i>Industry</i>		2015	2016	2017	2018	2019
(1)		(2)	(3)	(4)	(5)	(6)
K	Jasa Keuangan dan Asuransi/ <i>Financial and Insurance Activities</i>	8,20	8,34	6,45	5,14	3,71
L	Real Estat/ <i>Real Estate Activities</i>	6,79	8,73	9,09	9,38	9,41
M,N	Jasa Perusahaan/ <i>Business Activities</i>	8,18	6,94	8,69	8,80	9,04
O	Administrasi Pemerintahan, Pertahanan, dan Jaminan Sosial Wajib/ <i>Public Administration and Defence; Compulsory Social Security</i>	5,32	2,56	1,21	1,58	5,31
P	Jasa Pendidikan/ <i>Education</i>	10,58	8,46	8,62	6,10	4,52
Q	Jasa Kesehatan dan Kegiatan Sosial/ <i>Human Health and Social Work Activities</i>	13,21	8,21	8,54	7,72	8,82
R,S,T,U	Jasa Lainnya/ <i>Other Services Activities</i>	9,96	6,41	9,53	6,06	6,67

Sumber/*Source*: Badan Pusat Statistik, PDRB / *BPS-Statistics, PDRB*



## 12.5

**Produk Domestik Regional Bruto Atas Dasar Harga Berlaku Menurut Jenis Pengeluaran (miliar rupiah), 2015–2019**
**Tabel**  
**Table**
**Gross Regional Domestic Product at Current Market Prices by Type of Expenditure (billion rupiahs), 2015–2019**

Jenis Pengeluaran Type of Expenditure	2015	2016	2017	2018	2019
(1)	(2)	(3)	(4)	(5)	(6)
Pengeluaran Konsumsi Rumah Tangga <i>Household Consumption Expenditure</i>	25 376,19	27 650,27	29 537,33	31 868,84	34 512,06
Pengeluaran Konsumsi LNPR <i>NPISH Consumption Expenditure</i>	178,34	184,92	199,80	229,67	243,94
Pengeluaran Konsumsi Pemerintah <i>Government Consumption Expenditure</i>	2 450,21	2 673,94	3 104,03	3 239,00	3 419,25
Pembentukan Modal Tetap Bruto <i>Gross Fixed Capital Formation</i>	9 580,85	10 224,14	11 224,03	12 278,32	13 265,79
Perubahan Inventori <i>Changes in Inventories</i>	3 365,06	3 410,11	3 444,02	3 645,37	3 728,78
Ekspor Barang dan Jasa/ <i>Exports of Goods and Services</i>	24 426,99	22 390,07	22 305,09	23 659,22	25 221,16
Dikurangi: Impor Barang dan Jasa <i>Less: Import of Goods and Services</i>	-	-	-	-	...
Diskrepani Statistik <sup>1</sup> <i>Statistical Discrepancies <sup>1</sup></i>	-	-	-	-	...
<b>Produk Domestik Bruto/Gross Domestic Product</b>	<b>65 377,65</b>	<b>66 533,44</b>	<b>69 814,30</b>	<b>74 920,42</b>	<b>80 390,98</b>

Sumber/Source: Badan Pusat Statistik, PDRB / BPS-Statistics, PDRB

**Tabel**  
**Table** 12.6

**Produk Domestik Regional Bruto Atas Dasar Harga  
Konstan 2010 Menurut Jenis Pengeluaran (miliar rupiah),  
2015–2019**  
*Gross Regional Domestic Product at 2010 Constant Market  
Prices by Type of Expenditure (billion rupiahs), 2015–  
2019*

<b>Jenis Pengeluaran</b> <i>Type of Expenditure</i>	<b>2015</b>	<b>2016</b>	<b>2017</b>	<b>2018</b>	<b>2019</b>
(1)	(2)	(3)	(4)	(5)	(6)
Pengeluaran Konsumsi Rumah Tangga <i>Household Consumption Expenditure</i>	19 280,85	20 318,32	21 102,47	21 862,55	22 867,29
Pengeluaran Konsumsi LNPRT <i>NPISH Consumption Expenditure</i>	143,43	146,47	152,58	163,84	168,54
Pengeluaran Konsumsi Pemerintah <i>Government Consumption Expenditure</i>	1 828,11	1 891,59	2 118,55	2 152,54	2 253,40
Pembentukan Modal Tetap Bruto <i>Gross Fixed Capital Formation</i>	7 530,83	7 867,31	8 348,32	8 836,83	9 203,67
Perubahan Inventori <i>Changes in Inventories</i>	2 521,81	2 550,52	2 450,52	2 495,92	2 512,07
Ekspor Barang dan Jasa/ <i>Exports of Goods and Services</i>	25 358,27	23 931,97	23 342,56	22 776,30	23 149,39
Dikurangi: Impor Barang dan Jasa <i>Less: Import of Goods and Services</i>	-	-	-	-	...
Diskrepansi Statistik <sup>1</sup> <i>Statistical Discrepancies <sup>1</sup></i>	-	-	-	-	...
<b>Produk Domestik Bruto/<i>Gross Domestic Product</i></b>	<b>56 663,30</b>	<b>56 706,18</b>	<b>57 515,01</b>	<b>58 287,98</b>	601 54,35

Sumber/Source: Badan Pusat Statistik, PDRB / BPS-Statistics, PDRB



# 13

**PERBANDINGAN DENGAN DAERAH LAIN**  
***COMPARISSON WITH OTHER REGION***

# PERBANDINGAN DENGAN DAERAH LAIN 2019



**3**

KABUPATEN/KOTA  
dengan INDEKS  
PEMBANGUNAN MANUSIA  
(IPM) TERTINGGI

Kota Bandung

81,62

**1.**

Kota Bekasi

81,59

**2.**

Kota Depok

80,82

**3.**

**PENJELASAN TEKNIS**

1. Sumber data yang digunakan dalam bab ini berasal dari publikasi BPS RI.
2. Jumlah penduduk dan angka harapan hidup penduduk merupakan hasil estimasi yang mengacu pada hasil Sensus Penduduk (SP) 2010. Estimasi tersebut memperhatikan perubahan tingkat kelahiran, kematian, dan perpindahan penduduk.
3. Laju pertumbuhan produk domestik regional bruto (PDRB) menggunakan data PDRB per kapita atas dasar harga konstan. Diperoleh dengan cara mengurangi nilai PDRB per kapita pada tahun ke-n dengan nilai pada tahun ke n-1, kemudian dikalikan dengan 100 persen. Laju pertumbuhan tersebut menunjukkan perkembangan agregat pendapatan per kapita penduduk dari satu waktu tertentu terhadap waktu sebelumnya (perkembangan berantai).

**TECHNICAL NOTES**

1. *Data sources in this chapter were mainly from BPS Statistics Indonesia publications.*
2. *Population data and life expectancy at birth data refer to population census - based estimation. The estimation took into account the trends in fertility, mortality, and migration.*
3. *Growth rate of per capita gross regional domestic product (GRDP) is derived from per capita GRDP at constant market prices. It is obtained by subtracting the value of per capita GRDP year-n with the value of per capita GRDP year n-1 then multiplied by 100 percent. The growth rate of per capita GDRP explains the per capita income growth during the given period.*

**ULASAN**

**DESCRIPTION**

Jumlah Penduduk Kabupaten Indramayu sekitar 3,56 persen dari total penduduk Provinsi Jawa Barat

*Population Indramayu Regency is about 3,56 percent of the total population of Jawa Barat province*

Dibandingkan dengan Laju Pertumbuhan PDRB Provinsi Jawa Barat, Laju Pertumbuhan Produk domestik Regional Bruto Kabupaten Indramayu berada di bawah rata-rata provinsi yaitu 1,45, sedangkan provinsi 5,29

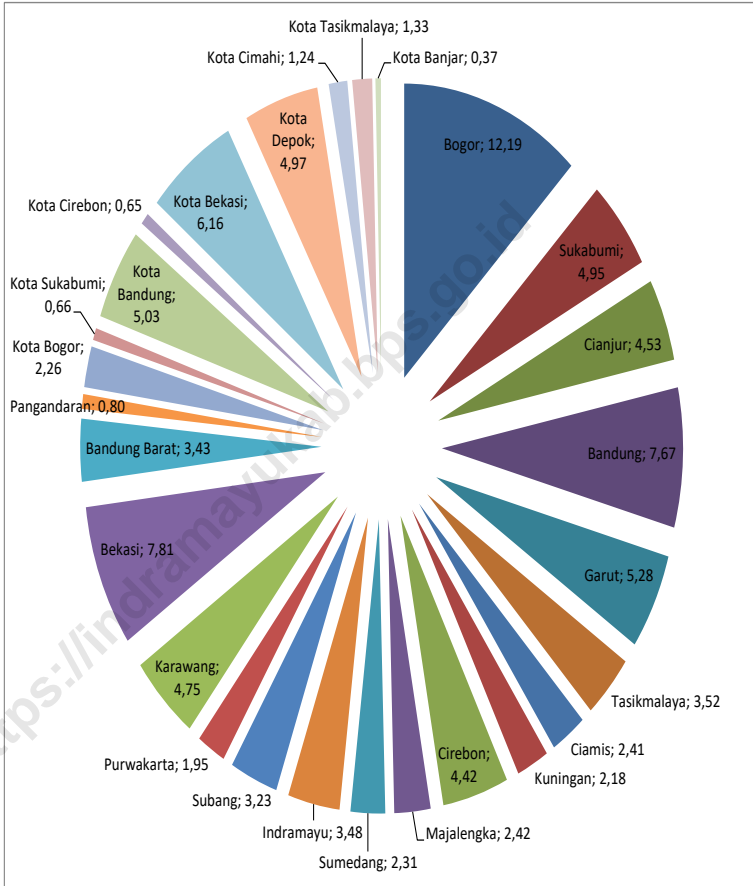
*Compared to the Growth Rate of GRDP West Java Province Growth Rate of Gross Regional Domestic Product in Indramayu regency above average the provincial average is 1.45 while the 5.29 province*

Jumlah Penduduk yang termasuk dalam kategori miskin di Kabupaten Indramayu Tahun 2018 sekitar 5,60 persen dari total penduduk kategori miskin di Jawa Barat.

*Population is included in the category of the poor in Indramayu Regency is about 5,60 percent of total population in the category of the poor in Jawa Barat province.*

**Gambar** 13.1  
**Figures**

**Distribusi Persentase Jumlah Penduduk, 2019**  
**Percentage Distribution of Population, 2019**



Sumber/Source: Badan Pusat Statistik, PDRB / BPS-Statistics, PDRB



**Tabel**  
**Table** 13.1**Jumlah Penduduk Menurut Kabupaten/ Kota di Provinsi Jawa Barat, 2015-2019**  
**Population by Regency/City in Jawa Barat provinces, 2015-2019**

Kabupaten District	2015	2016	2017	2018	2019
(1)	(2)	(3)	(4)	(5)	(6)
1. Bogor	5 459 668	5 587 390	5 715 009	5 840 907	5 965 410
2. Sukabumi	2 434 221	2 444 616	2 453 498	2 460 693	2 466 272
3. Cianjur	2 243 904	2 250 977	2 256 589	2 260 620	2 263 072
4. Bandung	3 534 114	3 596 623	3 657 601	3 717 291	3 775 279
5. Garut	2 548 723	2 569 505	2 588 839	2 606 399	2 622 425
6. Tasikmalaya	1 735 998	1 742 276	1 747 318	1 751 295	1 754 128
7. Ciamis	1 168 682	1 175 389	1 181 981	1 188 629	1 195 176
8. Kuningan	1 055 417	1 061 886	1 068 201	1 074 497	1 080 804
9. Cirebon	2 126 179	2 142 999	2 159 577	2 176 213	2 192 903
10. Majalengka	1 182 109	1 188 004	1 193 725	1 199 300	1 205 034
11. Sumedang	1 137 273	1 142 097	1 146 435	1 149 906	1 152 400
12. Indramayu	1 691 386	1 700 815	1 709 994	1 719 187	1 728 469
13. Subang	1 529 388	1 546 000	1 562 509	1 579 018	1 595 825
14. Purwakarta	921 598	932 701	943 337	953 414	962 893
15. Karawang	2 273 579	2 295 778	2 316 489	2 336 009	2 353 915
16. Bekasi	3 246 013	3 371 691	3 500 023	3 630 907	3 763 886
17. Bandung Barat	1 629 423	1 648 387	1 666 510	1 683 711	1 699 896
18. Pangandaran	390 483	392 817	395 098	397 187	399 284
19. Kota Bogor	1 047 922	1 064 687	1 081 009	1 096 828	1 112 081
20. Kota Sukabumi	318 117	321 097	323 788	326 282	328 680
21. Kota Bandung	2 481 469	2 490 622	2 497 938	2 503 708	2 507 888
22. Kota Cirebon	307 494	310 486	313 325	316 277	319 312
23. Kota Bekasi	2 713 825	2 787 205	2 859 630	2 931 897	3 003 923
24. Kota Depok	2 106 102	2 149 813	2 254 513	2 330 333	2 406 826
25. Kota Cimahi	586 580	594 021	601 099	607 811	614 304
26. Kota Tasikmalaya	657 477	659 606	661 404	662 723	663 517
27. Kota Banjar	181 425	181 901	182 388	182 819	183 110
<b>Provinsi Jawa Barat</b>	<b>46 709 569</b>	<b>47 379 389</b>	<b>48 037 827</b>	<b>48 685 879</b>	<b>49 316 712</b>

Sumber/Source: Badan Pusat Statistik / BPS-Statistics

**Tabel**  
**Table** 13.2

**Laju Pertumbuhan Produk Domestik Regional Bruto Atas Dasar Harga Konstan 2010 Menurut Kabupaten/Kota di Provinsi Jawa Barat (persen), 2015–2019**  
**Rate of Growth of Gross Regional Domestic Products at Constant 2010 Prices by Regency/Municipality in West Java Province (percent), 2015–2019**

Kabupaten District	2015	2016	2017	2018	2019
(1)	(2)	(3)	(4)	(5)	(6)
1. Bogor	6,09	5,84	5,92	6,19	5,85
2. Sukabumi	4,91	5,85	5,75	5,79	5,75
3. Cianjur	5,45	6,43	5,77	6,23	5,47
4. Bandung	5,89	6,34	6,15	6,26	6,09
5. Garut	4,51	5,90	4,91	4,96	5,02
6. Tasikmalaya	4,31	5,91	5,95	5,70	5,43
7. Ciamis	5,59	5,99	5,21	5,44	5,38
8. Kuningan	6,38	6,09	6,36	6,43	6,56
9. Cirebon	4,88	5,63	5,06	5,02	4,86
10. Majalengka	5,33	6,03	6,81	6,10	7,14
11. Sumedang	5,25	5,70	6,23	5,83	6,32
12. Indramayu	2,16	0,08	1,43	1,34	3,20
13. Subang	5,29	5,40	5,10	4,38	4,27
14. Purwakarta	4,76	5,99	5,15	4,98	4,38
15. Karawang	4,50	6,55	5,13	6,07	4,06
16. Bekasi	4,46	4,84	5,68	6,02	4,18
17. Bandung Barat	5,03	5,65	5,21	5,50	5,05
18. Pangandaran	4,98	5,29	5,10	5,41	5,96
19. Kota Bogor	6,14	6,73	6,12	6,14	6,04
20. Kota Sukabumi	5,14	5,64	5,43	5,51	5,49
21. Kota Bandung	7,64	7,79	7,21	7,08	6,79
22. Kota Cirebon	5,81	6,09	5,80	6,21	6,29
23. Kota Bekasi	5,56	6,09	5,73	5,86	5,41
24. Kota Depok	6,64	7,28	6,75	6,97	6,74
25. Kota Cimahi	5,43	5,63	5,43	6,46	6,84
26. Kota Tasikmalaya	6,30	6,91	6,07	5,93	5,97
27. Kota Banjar	5,32	5,66	5,30	5,04	5,02
<b>Provinsi Jawa Barat</b>	<b>5,05</b>	<b>5,66</b>	<b>5,33</b>	<b>5,66</b>	<b>5,07</b>

Sumber/Source: Badan Pusat Statistik / BPS-Statistics

**Tabel**  
**Table 13.3****Jumlah Penduduk Miskin Menurut Kabupaten/Kota di  
Provinsi Jawa Barat (ribu), 2015–2019**  
**Number of Poor Population by Regency/Municipality in  
West Java Province (thousand), 2015–2019**

Kabupaten District	2015	2016	2017	2018	2019
(1)	(2)	(3)	(4)	(5)	(6)
1. Bogor	487,10	490,80	487,28	415,02	395,03
2. Sukabumi	217,86	198,66	197,12	166,33	153,30
3. Cianjur	273,90	261,39	257,41	221,58	207,07
4. Bandung	281,04	272,65	268,02	246,13	223,21
5. Garut	325,67	298,52	291,24	241,31	235,19
6. Tasikmalaya	208,12	195,61	189,35	172,41	159,93
7. Ciamis	104,87	98,77	96,76	85,72	79,41
8. Kuningan	147,21	144,07	141,55	131,16	123,16
9. Cirebon	313,21	288,49	279,55	232,37	217,64
10. Majalengka	167,50	152,50	150,26	129,29	121,06
11. Sumedang	129,03	120,60	120,63	112,14	104,18
12. Indramayu	253,12	237	233,38	204,18	191,86
13. Subang	187,17	170,37	167,79	136,61	129,18
14. Purwakarta	83,94	83,55	85,25	75,94	71,86
15. Karawang	235,03	230,60	236,84	187,96	173,66
16. Bekasi	169,20	164,41	163,95	157,21	149,43
17. Bandung Barat	205,69	192,48	190,89	169	159,03
18. Pangandaran	41,97	40,14	39,46	32,19	30,73
19. Kota Bogor	79,15	77,28	76,53	64,85	63,97
20. Kota Sukabumi	27,84	27,51	27,41	23,20	21,87
21. Kota Bandung	114,12	107,58	103,98	89,38	84,67
22. Kota Cirebon	31,74	30,15	30,19	28,03	26,80
23. Kota Bekasi	146,94	140,03	136,01	119,82	113,65
24. Kota Depok	49,97	50,56	52,34	49,39	49,35
25. Kota Cimahi	34,09	35,07	34,53	29,94	26,91
26. Kota Tasikmalaya	106,78	102,79	97,85	84,22	76,98
27. Kota Banjar	13,42	12,74	12,87	10,41	10,07
<b>Provinsi Jawa Barat</b>	<b>4 435,70</b>	<b>4 224,33</b>	<b>4 168,44</b>	<b>3 615,79</b>	<b>3 399,16</b>

Sumber/Source: Badan Pusat Statistik / BPS-Statistics

**Tabel**  
**Table** 13.4**Indeks Pembangunan Manusia Menurut Kabupaten/ Kota di  
Provinsi Jawa Barat, 2014-2019**  
*Human Development Indices by Regency/City in Jawa Barat  
provinces, 2014-2019*

Kabupaten District	2015	2016	2017	2018	2019
(1)	(2)	(3)	(4)	(5)	(6)
1. Bogor	67,77	68,32	69,13	69,69	70,65
2. Sukabumi	64,44	65,13	65,49	66,05	66,87
3. Cianjur	62,42	62,92	63,70	64,62	65,38
4. Bandung	70,05	70,69	71,02	71,75	72,41
5. Garut	63,21	63,64	64,52	65,42	66,22
6. Tasikmalaya	63,17	63,57	64,14	65,00	65,64
7. Ciamis	68,02	68,45	68,87	69,63	70,39
8. Kuningan	67,19	67,51	67,78	68,55	69,12
9. Cirebon	66,07	66,70	67,39	68,05	68,69
10. Majalengka	64,75	65,25	65,92	66,72	67,52
11. Sumedang	69,29	69,45	70,07	70,99	71,46
12. Indramayu	64,36	64,78	65,58	66,36	66,97
13. Subang	66,52	67,14	67,73	68,31	68,69
14. Purwakarta	67,84	68,56	69,28	69,98	70,67
15. Karawang	67,66	68,19	69,17	69,89	70,86
16. Bekasi	71,19	71,83	72,63	73,49	73,99
17. Bandung Barat	65,23	65,81	66,63	67,46	68,27
18. Pangandaran	65,62	65,79	66,60	67,44	68,21
19. Kota Bogor	73,65	74,50	75,16	75,66	76,23
20. Kota Sukabumi	71,84	72,33	73,03	73,55	74,31
21. Kota Bandung	79,67	80,13	80,31	81,06	81,62
22. Kota Cirebon	73,34	73,70	74,00	74,35	74,92
23. Kota Bekasi	79,63	79,95	80,30	81,04	81,59
24. Kota Depok	79,11	79,60	79,83	80,29	80,82
25. Kota Cimahi	76,42	79,69	76,95	77,56	78,11
26. Kota Tasikmalaya	96,99	70,58	71,51	72,03	72,84
27. Kota Banjar	69,34	70,09	70,79	71,25	71,75
<b>Provinsi Jawa Barat</b>	<b>69,50</b>	<b>70,05</b>	<b>70,69</b>	<b>71,30</b>	<b>72,03</b>

Sumber/Source: Badan Pusat Statistik / BPS-Statistics

# DATA

## MENCERDASKAN BANGSA

*Enlighten The Nation*

<https://indramayukab.bps.go.id>



**BADAN PUSAT STATISTIK  
KABUPATEN INDRAMAYU**

*BPS-Statistics of Indramayu Regency*

JL. GOLF NO.4 INDRAMAYU 45213

TELP/FAX : 0234 272880

E-MAIL : bps3212@bps.go.id website: indramayukab.bps.go.id

ISBN 978-602-5550-98-0

