

KABUPATEN SUMEDANG DALAM ANGKA *SUMEDANG REGENCY IN FIGURES* 2020



KABUPATEN SUMEDANG DALAM ANGKA *SUMEDANG REGENCY IN FIGURES* 2020



KABUPATEN SUMEDANG DALAM ANGKA
Sumedang Regency in Figures
2020

ISSN/ISBN: 0215-4269/ 978-0-02-154269-7

No. Publikasi/Publication Number: 32110.2002

Katalog /Catalog: 1102002.3211

Ukuran Buku/*Book Size:* 14,8 cm x 21 cm

Jumlah Halaman/*Number of Pages:* xxxii + 231 hal/*pages*

Naskah/Manuscript:

BPS Kabupaten Sumedang

BPS-Statistics of Sumedang Regency

Penyunting/Editor:

BPS Kabupaten Sumedang

BPS-Statistics of Sumedang Regency

Gambar Kover/Cover Design:

Seksi Integrasi Pengolahan dan Diseminasi Statistik

Section of Integration Processing and Statistics Dissemination

Ilustrasi Kover/Cover Illustration:

BPS Kabupaten Sumedang

BPS-Statistics of Sumedang Regency

Diterbitkan oleh/Published by:

©BPS Kabupaten Sumedang/*BPS-Statistics of Sumedang Regency*

Dicetak oleh/Printed by:

BPS Kabupaten Sumedang/*BPS-Statistics of Sumedang Regency*

Dilarang mengumumkan, mendistribusikan, mengomunikasikan, dan/atau menggandakan sebagian atau seluruh isi buku ini untuk tujuan komersil tanpa izin tertulis dari Badan Pusat Statistik.

Prohibited to announce, distribute, communicate, and/or copy part or all of this book for commercial purpose without permission from BPS-Statistics Indonesia.

PETA WILAYAH KABUPATEN SUMEDANG
MAP OF SUMEDANG REGENCY



**KEPALA BPS KABUPATEN SUMEDANG
CHIEF STATISTICIAN OF SUMEDANG REGENCY**



FERY WIBAWANTO, S.E., M.A.



KATA PENGANTAR

Sumedang Dalam Angka 2020 merupakan publikasi tahunan yang diterbitkan oleh BPS Kabupaten Sumedang. Disadari bahwa publikasi ini belum sepenuhnya memenuhi harapan pihak pemakai data khususnya para perencana, namun diharapkan dapat membantu melengkapi penyusunan rencana pembangunan di Kabupaten Sumedang.

Publikasi ini dapat terwujud berkat kerja sama dan bantuan dari berbagai pihak baik instansi pemerintah maupun swasta. Kepada semua pihak yang telah memberikan bantuan disampaikan penghargaan dan terima kasih yang sebesar-besarnya.

Walaupun publikasi ini telah disiapkan sebaik-baiknya, namun disadari masih ada kekurangan dan kesalahan yang terjadi. Untuk perbaikan publikasi ini, tanggapan dan saran yang bersifat konstruktif dari para pemakai sangat diharapkan.

Sumedang, April 2020
Kepala BPS
KABUPATEN SUMEDANG

Fery Wibawanto, S.E., M.A.



PREFACE

Sumedang in Figures 2020 is an annual publication written by BPS Regency of Sumedang. Honestly, this publication has not perfect yet and has not filled the user's hope, especially for the planners yet, but hopefully it can help to equip compilation of development planning in this regency.

This comprehensive publication has been made possible with the assistance and contribution from several governmental institutions and private organizations. To all parties who have been involved in the preparation of this publication, I would like to express my sincerest appreciation and gratitude.

Comments and constructive suggestions for the improvement of this publication are always welcome.

*Sumedang, April 2020
Chief Statistician of
Sumedan Regency*

Fery Wibawanto, S.E., M.A.

DAFTAR ISI / CONTENTS

	Halaman <i>Page</i>
Kata Pengantar/ <i>Preface</i>	vii
Daftar Isi/ <i>Contents</i>	ix
Daftar Tabel/ <i>List of Tables</i>	xi
Daftar Gambar/ <i>List of Figures</i>	xxv
Daftar Singkatan/ <i>List of Abbreviations</i>	xxix
Statistik Kunci/ <i>Key Statistics</i>	xxxii
1. Geografi dan Iklim/ <i>Geography and Climate</i>	1
2. Pemerintahan/ <i>Government</i>	15
3. Penduduk dan Ketenagakerjaan/ <i>Population and Employment</i>	35
4. Sosial dan Kesejahteraan Rakyat/ <i>Social and Welfare</i>	49
5. Pertanian, Kehutanan, Peternakan, dan Perikanan/ <i>Agriculture, Forestry, Livestock, and Fishery</i>	95
6. Industri, Pertambangan, dan Energi/ <i>Industry, Mining, and Energy</i>	135
7. Pariwisata/ <i>Tourism</i>	145
8. Transportasi dan Komunikasi/ <i>Transportation and Communication</i>	153
9. Perbankan, Koperasi, dan Harga-harga/ <i>Banking, Cooperative, dan Prices</i>	165
10. Pengeluaran Penduduk/ <i>Population Expenditure</i>	175
11. Perdagangan/ <i>Trade</i>	185
12. Sistem Neraca Regional/ <i>System of Regional Accounts</i>	193
13. Perbandingan Antar Kabupaten/Kota/ <i>Regency/Municipal Comparison</i>	211

DAFTAR GAMBAR/LIST OF FIGURES

		Halaman <i>Page</i>
1.1	Luas Daerah menurut Kecamatan (%), 2019 <i>Area Size of Sub District (%) , 2019</i>	6
1.2	Luas Daerah menurut Kecamatan (km ² /sq.km), 2019 <i>Village / Kelurahan Area Height by District, 2015-2019</i>	7
2.1	Jumlah Desa ¹ /Kelurahan Menurut Kecamatan, 2015- 2019 <i>Number of Villages1/Kelurahan by Subdistrict, 2015-2019</i>	18
2.2	Jumlah PNS Berdasarkan Jenis Kelamin dan Golongan <i>Number of Civil Servants Based on Gender and Range</i>	19
3.1	Proyeksi Piramida Penduduk Kabupaten Sumedang , 2019 <i>Projection of Population Pyramid of Sumedang Regency, 2019</i>	42
3.2	Persentase Penduduk Per Kecamatan di Kabupaten Sumedang (%) 2019 <i>Percentage of Population by District in Sumedang Regency (%) , 2019</i>	43
4.1	Luas Daerah menurut Kecamatan (%), 2019 <i>Area of Subdistrict (%) , 2019</i>	59
4.2	Jumlah Penduduk Miskin di Kabupaten Sumedang, 2015-2019 <i>Number of Poor Residents in Sumedang Regency, 2015-2019</i>	60
5.1	Produksi Tanaman Sayuran di Kabupaten Sumedang (kuintal), 2019 <i>Vegetable Production in Sumedang Regency (quintal), 2019</i>	102
5.2	Luas Panen Tanaman Biofarmaka, 2019 (m ²) <i>Harvested Area of Medicinal Plants, 2019 (m²)</i>	103
6.1	Daya Listrik PT. PLN (Persero) terjual (KWh), 2014-2019 <i>Electric Power PT. PLN (Persero) sold (KWh), 2014-2019</i>	144
6.2	Jumlah Air yang Disalurkan Menurut Pelanggan, 2019 <i>Number of Water Distributed According to Customers, 2019</i>	145
7.1	Jumlah Rumah Restoran Menurut Kecamatan , 2019 <i>Number of restaurant houses by district, 2019</i>	155
7.2	Persentase Jumlah Rumah Makan (%), 2019 <i>Percentage of Number of Restaurants (%) , 2019</i>	156
8.1	Panjang Jalan Kabupaten per Kecamatan (km), 2019 <i>District Road Length per District (km), 2019</i>	164
8.2	Kondisi Jalan di Kabupaten Sumedang (%), 2019 <i>Road Conditions in Sumedang Regency (%) , 2019</i>	165
9.1	Jumlah Koperasi Aktif Menurut Kecamatan , 2019 <i>Number of active cooperatives by district, 2019</i>	176

	Halaman Page	
9.2	Persentase Jenis Koperasi (%), 2019 <i>Percentage of Cooperative Type (%), 2019</i>	177
10.1	Rata-rata Pengeluaran per Kapita Sebulan Makanan (Rp.), 2019 <i>Average expenditure per capita per month of food (Rp.), 2019</i>	185
10.2	Rata-rata Pengeluaran per Kapita Sebulan non-Makanan (Rp.), 2019 <i>Average non-food per capita expenditure per month (Rp.), 2019</i>	186
11.1	Persentase Perusahaan Menurut Bentuk Badan Hukum (%), 2019 <i>Percentage of Companies by Form of Legal Entity (%), 2019</i>	195
11.2	Jumlah Pedagang Menurut Kecamatan, 2019 <i>Number of Traders by District, 2019</i>	196
12.1	PDRB ADHB Menurut Lapangan Usaha (miliar rupiah), 2019 <i>ADHB GRDP According to Business Field (billion rupiah), 2019</i>	208
12.2	Laju Pertumbuhan PDRBruto ADHK 2010 Lapangan Usaha (persen), 2019 <i>Growth Rate of GRDP of ADHK 2010 Business Field (percent), 2019</i>	209
13.1	Jumlah Penduduk Kabupaten/Kota di Provinsi Jawa Barat(%), 2019 <i>Total Regency / City Population in West Java Province (%), 2019</i>	225
13.2	Jumlah Penduduk Miskin Provinsi Jawa Barat (ribu), 2015–2019 <i>Number of Poor Residents of West Java Province (thousand), 2015-2019</i>	226

DAFTAR TABEL/LIST OF TABLES

Halaman
Page

1.	GEOGRAFI DAN IKLIM/GEOGRAPHY AND CLIMATE	
1.1	KEADAAN GEOGRAFI	
	GEOGRAPHY CONDITION	
1.1.1	Luas Daerah dan Jumlah Pulau Menurut Kecamatan di Kabupaten Sumedang, 2019 <i>Total Area and Number of Islands by Subdistrict in Sumedang Regency, 2019</i>	8
1.1.2	Tinggi Wilayah dan Jarak ke Ibukota Kabupaten/Kota Menurut Kecamatan di Kabupaten Sumedang, 2019 <i>Altitude and Distance to the Capital of Regency/Municipality by Subdistrict in Sumedang Regency, 2019</i>	10
1.2	KEADAAN IKLIM	
	CLIMATE CONDITION	
1.2.1	Pengamatan Unsur Iklim Menurut Bulan di Stasiun Sumedang, 2019 <i>Observation of Climate Elements By Months at Sumedang Station, 2019</i>	11
2.	PEMERINTAHAN/GOVERNMENT	
2.1	WILAYAH ADMINISTRATIF	
	ADMINISTRATIVE AREA	
2.1.1	Jumlah Desa ¹ /Kelurahan Menurut Kecamatan di Kabupaten Sumedang, 2015–2019 <i>Number of Villages¹/Kelurahan by Subdistrict in Sumedang Regency, 2015–2019</i>	20
2.2	DEWAN PERWAKILAN RAKYAT DAERAH	
	REGIONAL HOUSE OF REPRESENTATIVE	
2.2.1	Jumlah Anggota Dewan Perwakilan Rakyat Daerah Menurut Partai Politik dan Jenis Kelamin di Kabupaten Sumedang, 2019 <i>Number of Regional House of Representatives's Members by Political Parties and Sex in Sumedang Regency 2019</i>	21

2.3 SUMBER DAYA MANUSIA

HUMAN RESOURCES

2.3.1	Jumlah Pegawai Negeri Sipil Menurut Jabatan dan Jenis Kelamin di Kabupaten Sumedang, Desember 2018 dan Desember 2019 <i>Number of Civil Servants by Occupation and Sex in Sumedang Regency, December 2018 and December 2019</i>	22
2.3.2	Jumlah Pegawai Negeri Sipil Menurut Tingkat Pendidikan dan Jenis Kelamin di Kabupaten Sumedang, Desember 2018 dan Desember 2019 <i>Number of Civil Servants by Educational Level and Sex in Sumedang Regency, December 2018 and December 2019</i>	24
2.3.3	Jumlah Pegawai Negeri Sipil Menurut Tingkat Kepangkatan dan Jenis Kelamin di Kabupaten Sumedang, Desember 2018 dan Desember 2019 <i>Number of Civil Servants by Hierarchy and Sex in Sumedang Regency, December 2018 and December 2019</i>	26
2.4	KEUANGAN PEMERINTAH	
GOVERNMENT FINANCE		
2.4.1	Realisasi Pendapatan Pemerintah Kabupaten Sumedang Menurut Jenis Pendapatan (ribu rupiah), 2016–2019 <i>Actual Sumedang Regency/Municipal Government Revenues by Kind of Revenues (thousand rupiahs), 2016–2019</i>	28
2.4.2	Realisasi Belanja Pemerintah Kabupaten Sumedang Menurut Jenis Belanja (ribu rupiah), 2016–2019 <i>Actual Sumedang Regency/Municipal Government Expenditures by Kind of Expenditures (thousand rupiahs), 2016–2019</i>	30

**3. PENDUDUK DAN KETENAGAKERJAAN/
POPULATION AND EMPLOYMENT**

**3.1 PENDUDUK
POPULATION**

3.1.1 Penduduk, Laju Pertumbuhan Penduduk per Tahun, Distribusi
Persentase Penduduk, Kepadatan Penduduk, Rasio Jenis Kelamin
Penduduk Menurut Kecamatan di Kabupaten Sumedang, 2019
*Population, Annual Population Growth Rate, Percentage Distribution
of Population, Population Density, and Population Sex Ratio by
Subdistrict in Sumedang Regency, 2019* 44

**3.2 KETENAGAKERJAAN
EMPLOYMENT**

3.2.1 Jumlah Penduduk Berumur 15 Tahun Keatas
Menurut Jenis Kegiatan Selama Seminggu yang Lalu
dan Jenis Kelamin di Kabupaten Sumedang, 2019
*Population Aged 15 Years and Over by Type of Activity During The
Previous Week and Sex in Sumedang Regency, 2019*..... 47

3.2.2 Penduduk Berumur 15 Tahun ke Atas Menurut Pendidikan
Tertinggi yang Ditamatkan dan Jenis Kegiatan Selama
Seminggu yang Lalu di Kabupaten Sumedang, 2019
*Population 15 Years of Age and Over by Educational Attainment and
Type of Activity During the Previous Week in Sumedang Regency,
2019*..... 48

3.2.3 Jumlah Penduduk Berumur 15 Tahun Ke Atas yang Bekerja
Selama Seminggu yang Lalu Menurut Lapangan Pekerjaan
Utama dan Jenis Kelamin di Kabupaten Sumedang, 2019
*Population Aged 15 Years and Over Who Worked During The Previous
Week by Main Industry and Sex in Sumedang Regency, 2019*..... 49

3.2.4 Jumlah Penduduk Berumur 15 Tahun Ke Atas yang Bekerja
Selama Seminggu yang Lalu Menurut Status Pekerjaan

	Utama dan Jenis Kelamin di Kabupaten Sumedang, 2019 <i>Population Aged 15 Years and Over Who Worked During The Previous Week by Main Industry and Sex in Sumedang Regency, 2019.....</i>	50
4.	SOSIAL DAN KESEJAHTERAAN RAKYAT/SOCIAL AND WELFARE	
4.1	PENDIDIKAN	
	EDUCATION	
4.1.1	Jumlah Sekolah, Guru, dan Murid Taman Kanak-Kanak (TK) di Bawah Kementerian Pendidikan dan Kebudayaan Menurut Kecamatan di Kabupaten Sumedang, 2018/2019 dan 2019/2020 <i>Number of Schools, Teachers, and Pupils in Kindergarten Under The Ministry of Education and Culture by Subdistrict in Sumedang Regency, 2018/2019 dan 2019/2020</i>	61
4.1.2	Jumlah Sekolah, Guru, dan Murid Raudatul Athfal (RA) di Bawah Kementerian Agama Menurut Kecamatan di Kabupaten Sumedang, 2018/2019 dan 2019/2020 <i>Number of Schools, Teachers, and Pupils in Raudatul Athfal (RA) Under The Ministry of Religious Affairs by Subdistrict in Sumedang Regency, 2018/2019 dan 2019/2020</i>	64
4.1.3	Jumlah Sekolah, Guru, dan Murid Sekolah Dasar (SD) di Bawah Kementerian Pendidikan dan Kebudayaan Menurut Kecamatan di Kabupaten Sumedang, 2018/2019 dan 2019/2020 <i>Number of Schools, Teachers, and Pupils in Primary Schools Under The Ministry of Education and Culture by Subdistrict in Sumedang Regency, 2018/2019 dan 2019/2020</i>	65
4.1.4	Jumlah Sekolah, Guru, dan Murid Madrasah Ibtidaiyah (MI) di Bawah Kementerian Agama Menurut Kecamatan Menurut Kecamatan di Kabupaten Sumedang, 2018/2019 dan 2019/2020 <i>Number of Schools, Teachers, and Pupils in Madrasah Ibtidaiyah (MI) Under The Ministry of Religious Affairs by Subdistrict in Sumedang Regency, 2018/2019 dan 2019/2020</i>	68
4.1.5	Jumlah Sekolah, Guru, dan Murid Sekolah Menengah Pertama (SMP) di Bawah Kementerian Pendidikan dan Kebudayaan Menurut Kecamatan di Kabupaten Sumedang, 2018/2019 dan 2019/2020 <i>Number of Schools, Teachers, and Pupils in Junior High Schools Under The Ministry of Education and Culture by Subdistrict in Sumedang</i>	

	Halaman Page
	69
4.1.6	72
4.1.7	73
4.1.8	76
4.1.9	77
4.1.10	80
4.2	
4.2.1	

	<i>Regency, 2014–2019</i>	85
4.3	AGAMA DAN SOSIAL LAINNYA	
	RELIGION AND OTHER SOCIAL AFFAIRS	
4.3.3	Jumlah Desa ¹ /Kelurahan yang Mengalami Bencana Alam ² Menurut Kecamatan di Kabupaten Sumedang, 2015–2019 <i>Number of Villages¹/Kelurahan that Had Natural Disaster² by Subdistrict in Sumedang Regency, 2015–2019</i>	90
4.4	KEMISKINAN	
	POVERTY	
4.4.1	Jumlah, dan Persentase Penduduk Miskin di Kabupaten Sumedang, 2012–2019 <i>Number, and Percentage of Poor People in Sumedang Regency, 2012–2019</i>	93
4.4.2	Indeks Kedalaman Kemiskinan, Garis Kemiskinan dan Indeks Keparahan Kemiskinan di Kabupaten Sumedang, 2018–2019 <i>Poverty Gap Index, Line of poverty and Poverty Severity Index in Sumedang Regency, 2018–2019</i>	94
5.	PERTANIAN, KEHUTANAN, PETERNAKAN, DAN PERIKANAN/ AGRICULTURE, FORESTRY, LIVESTOCK, AND FISHERY	
5.1	HORTIKULTURA	
	HORTICULTURE	
5.1.1	Luas Panen Tanaman Sayuran Menurut Kecamatan dan Jenis Tanaman di Kabupaten Sumedang (ha), 2018 dan 2019 <i>Harvested Area of Vegetables by Subdistrict and Kind of Plant in Sumedang Regency (ha), 2018 and 2019</i>	104
5.1.2	Produksi Tanaman Sayuran Menurut Kecamatan dan Jenis Tanaman di Kabupaten Sumedang (ton), 2018 dan 2019 <i>Production of Vegetables by Subdistrict and Kind of Plant in Sumedang Regency(ton), 2018 dan 2019</i>	107
5.1.3	Luas Panen Tanaman Sayuran dan Buah-buahan Semusim Menurut Jenis Tanaman di Kabupaten Sumedang (ha), 2016–2019 <i>Harvested Area of Seasonal Vegetables and Fruits by Kind of Plant in Sumedang Regency (ha), 2016–2019</i>	110
5.1.4	Produksi Tanaman Sayuran dan Buah-buahan Semusim	

	Menurut Jenis Tanaman di Kabupaten Sumedang (ton), 2016–2019 <i>Production of Seasonal Vegetables and Fruits by Kind of Plant in Sumedang Regency(ha), 2016–2019</i>	112
5.1.5	Luas Panen Tanaman Biofarmaka Menurut Kecamatan dan Jenis Tanaman di Kabupaten Sumedang (m ²), 2018 dan 2019 <i>Harvested Area of Medicinal Plants by Subdistrict and Kind of Plant in Sumedang Regency(m²), 2018 and 2019</i>	114
5.1.6	Produksi Tanaman Biofarmaka Menurut Kecamatan dan Jenis Tanaman di Kabupaten Sumedang (kg), 2018 and 2019 <i>Production of Medicinal Plants by Subdistrict and Kind of Plant in Sumedang Regency (kg), 2018 and 2019</i>	116
5.1.7	Luas Panen Tanaman Biofarmaka Menurut Jenis Tanaman di Kabupaten Sumedang (m ²), 2016–2019 <i>Harvested Area of Medicinal Plants by Kind of Plant in Sumedang Regency(m²), 2016–2019</i>	118
5.1.8	Produksi Tanaman Biofarmaka Menurut Jenis Tanaman di Kabupaten Sumedang (kg), 2016–2019 <i>Production of Medicinal Plants by Kind of Plant in Sumedang Regency(kg), 2016–2019</i>	119
5.1.9	Luas Panen Tanaman Hias Menurut Kecamatan dan Jenis Tanaman di Kabupaten Sumedang (m ²), 2018 and 2019 <i>Harvested Area of Ornamental Plants by Subdistrict and Kind of Plant in Sumedang Regency(m²), 2018 and 2019</i>	120
5.1.10	Produksi Tanaman Hias Menurut Kecamatan dan Jenis Tanaman di Kabupaten Sumedang (tangkai), 2018 and 2019 <i>Production of Ornamental Plants by Subdistrict and Kind of Plant in Sumedang Regency(stalks), 2018 and 2019</i>	122
5.1.11	Luas Panen Tanaman Hias Menurut Jenis Tanaman di Kabupaten Sumedang (m ²), 2016–2019 <i>Harvested Area of Ornamental Plants by Kind of Plant in Sumedang Regency(m²), 2016–2019</i>	124
5.1.12	Produksi Tanaman Hias Menurut Jenis Tanaman di Kabupaten Sumedang (tangkai), 2016–2019	

	Halaman Page
	<i>Production of Ornamental Plants by Kind of Plant n Sumedang Regency(stalks), 2016–2019</i> 125
5.1.13	Produksi Buah-buahan Menurut Kecamatan dan Jenis Tanaman di Kabupaten Sumedang (ton), 2018 and 2019 <i>Production of Fruits by Subdistrict and Kind of Plant in Sumedang Regency(ton), 2018 and 2019</i> 126
5.1.14	Produksi Buah–Buahan dan Sayuran Tahunan Menurut Jenis Tanaman (ton) di Kabupaten Sumedang, 2016–2019 <i>Production of Annual Fruits and Vegetables by Kind of Plant in Sumedang Regency(ton), 2016–2019</i> 129
5.2	PERKEBUNAN
	ESTATE CROPS
5.2.1	Luas Areal Tanaman Perkebunan Menurut Kecamatan dan Jenis Tanaman di Kabupaten Sumedang (ha), 2018 dan 2019 <i>Planted Area of Estate Crops by Subdistrict and Type of Crops in Sumedang Regency(ha), 2018 dan 2019</i> 130
5.2.2	Produksi Perkebunan Menurut Kecamatan dan Jenis Tanaman di Kabupaten Sumedang (ton), 2018 dan 2019 <i>Production of Estate by Subdistrict and Type of Crops in Sumedang Regency(ton), 2018 and 2019</i> 134
6.	INDUSTRI, PERTAMBANGAN, DAN ENERGI/ INDUSTRY, MINING, AND ENERGY
6.1	Daya Terpasang, Produksi, dan Distribusi Listrik PT. PLN (Persero) pada Cabang/Ranting PLN di Kabupaten Sumedang, 2014-2019 <i>Installed Capacity, Production, and Distribution of Electricity of State Electricity Company at Branch Level in Sumedang Regency, 2014- 2019</i> 146
6.2	Jumlah Pelanggan Listrik Menurut Kecamatan di Kabupaten Sumedang, 2014-2019 <i>Number of Registered Electricity Costumers by Subdistrict in Sumedang Regency, 2014-2019</i> 147
6.3	Jumlah Pelanggan dan Air yang Disalurkan Menurut Pelanggan di Kabupaten Sumedang, 2019 <i>Number of Customer and Distributed Clean Water by Type of</i>

	<i>Customers in Sumedang Regency, 2019</i>	148
7.	PARIWISATA/TOURISM	
7.1	Jumlah Rumah Makan/Restoran Menurut Kecamatan di Kabupaten Sumedang, 2016–2019 <i>Number of Restaurants by Subdistrict in Sumedang Regency, 2016–2019</i>	157
8.	TRANSPORTASI DAN KOMUNIKASI/ TRANSPORTATION AND COMMUNICATION	
8.1	TRANSPORTASI TRANSPORTATION	
8.1.1	Panjang Jalan Kabupaten Menurut Kecamatan di Kabupaten Sumedang (km), 2019 <i>Length of District Roads by Subdistrict in Sumedang Regency (km), 2019</i>	166
8.1.2	Panjang Jalan Kabupaten Menurut Kecamatan dan Jenis Permukaan Jalan di Kabupaten Sumedang (km), 2019 <i>Length of District Roads by Subdistrict and Type of Road Surface in Sumedang Regency (km), 2019</i>	167
8.1.3	Panjang Jalan Kabupaten Menurut Kecamatan dan Kondisi Jalan di Kabupaten Sumedang (km), 2019 <i>Length of District Roads by Subdistrict and Road Condition in Sumedang Regency (km), 2019</i>	168
8.2	KOMUNIKASI COMMUNICATION	
8.2.1	Jumlah Kantor Pos Pembantu Menurut Kecamatan di Kabupaten Sumedang, 2016–2019 <i>Number of Post Offices Subsidiaries by Subdistrict in Sumedang Regency, 2016–2019</i>	169

9.	PERBANKAN, KOPERASI, DAN HARGA-HARGA/ BANKING, COOPERATIVE, AND PRICES	
9.1	Jumlah Koperasi Aktif Menurut Kecamatan di Kabupaten Sumedang, 2019 <i>Number of Active Cooperative by Subdistrict in Sumedang Regency, 019</i>	178
9.2	Jumlah Koperasi Menurut Jenis Koperasi dan Kecamatan di Kabupaten Sumedang, 2019 <i>Number of Cooperative by Kind of Cooperative and Subdistrict in Sumedang Regency, 2019</i>	179
10.	PENGELUARAN PENDUDUK/POPULATION EXPENDITURE	
10.1	Rata-rata Pengeluaran per Kapita Sebulan Menurut Kelompok Komoditas (rupiah) di Kabupaten Sumedang, 2019 <i>Monthly Average Expenditure per Capita by Commodity Group (rupiahs) in Sumedang Regency, 2019</i>	187
10.2	Persentase Pengeluaran per Kapita Sebulan Menurut Kelompok Komoditas dan Kelompok Pengeluaran di Kabupaten Sumedang, 2019 <i>Percentage of Expenditure per Capita per Month by Commodity Group and Expenditure Group in Sumedang Regency, 2019</i>	188
10.3	Persentase Penduduk Menurut Golongan Pengeluaran Per Kapita Sebulan di Kabupaten Sumedang, 2019 <i>Percentage of Population by Per Capita Spending Group a Month in Sumedang Regency, 2019</i>	189
11.	PERDAGANGAN/TRADE	
11.1	Jumlah Perusahaan Menurut Bentuk Badan Hukum di Kabupaten Sumedang, 2014-2019 <i>Number of Establishments by Type of Business Entity in Sumedang Regency, 2014-2019</i>	197
11.2	Jumlah Pedagang Menurut Kecamatan di Kabupaten Sumedang, 2019 <i>Number of Merchants by Subdistrict in Sumedang Regency, 2019.</i>	198
12.	SISTEM NERACA REGIONAL/SYSTEM OF REGIONAL ACCOUNTS	
12.1.	Produk Domestik Regional Bruto Atas Dasar Harga Berlaku Menurut Lapangan Usaha di Kabupaten Sumedang (miliar rupiah), 2015–2019	

	<i>Gross Regional Domestic Product at Current Market Prices by Industry in Sumedang Regency (billion rupiahs), 2015–2019.....</i>	210
12.2	Produk Domestik Regional Bruto Atas Dasar Harga Konstan 2010 Menurut Lapangan Usaha di Kabupaten Sumedang (miliar rupiah), 2015–2019 <i>Gross Regional Domestic Product at 2010 Constant Market Prices by Industry in Sumedang Regency (billion rupiahs), 2015–2019</i>	212
12.3	Distribusi Persentase Produk Domestik Regional Bruto Atas Dasar Harga Berlaku Menurut Lapangan Usaha di Kabupaten Sumedang, 2015–2019 <i>Percentage Distribution of Gross Regional Domestic Product at Current Market Prices by Industry in Sumedang Regency, 2015–2019...</i>	214
12.4	Laju Pertumbuhan Produk Domestik Regional Bruto Atas Dasar Harga Konstan 2010 Menurut Lapangan Usaha di Kabupaten Sumedang (persen), 2016–2019 <i>Growth Rate of Gross Regional Domestic Product at 2010 Constant Market Prices by Industry in Sumedang Regency (percent), 2016–2019</i>	216
12.5	Produk Domestik Regional Bruto Menurut Jenis Pengeluaran Atas Dasar Harga Berlaku di Kabupaten Sumedang (Juta Rupiah), 2019 <i>Gross Regional Domestic Product by Expenditure at Current Prices in Sumedang Regency (Million Rupiah), 2019</i>	
12.6	Produk Domestik Regional Bruto Menurut Jenis Pengeluaran Atas Dasar Harga Konstan di Kabupaten Sumedang (Juta Rupiah), 2019 <i>Gross Regional Domestic Product by Expenditure at Constant Prices in Sumedang Regency (Million Rupiah), 2019.....</i>	219
13.	PERBANDINGAN ANTAR KABUPATEN/ KOTA/ REGENCY/MUNICIPAL COMPARISON	
13.1	Jumlah Penduduk Menurut Kabupaten/ Kota di Provinsi Jawa Barat (ribu), 2015–2019 <i>Population by Regency/Municipality in West Java Province (thousand), 2015–2019.....</i>	227

13.2	<p>Laju Pertumbuhan Produk Domestik Regional Bruto Atas Dasar Harga Konstan 2010 Menurut Kabupaten/ Kota di Provinsi Jawa Barat (persen), 2015–2019 <i>Rate of Growth of Gross Regional Domestic Products at Constant 2010 Prices by Regency/Municipality in West Java Province (percent), 2015–2019</i></p>	228
13.3	<p>Jumlah Penduduk Miskin Menurut Kabupaten/ Kota di Provinsi Jawa Barat (ribu), 2015–2019 <i>Number of Poor Population by Regency/Municipality in West Java Province (thousand), 2015–2019</i></p>	229
13.4	<p>Indeks Pembangunan Manusia Menurut Kabupaten/ Kota di Provinsi Jawa Barat, 2015–2019 <i>Human Development Index by Regency/Municipality in West Java Province, 2015–2019</i></p>	230

PENJELASAN UMUM/EXPLANATORY NOTES

Tanda-tanda, satuan-satuan, dan lain-lainnya yang digunakan dalam publikasi ini adalah sebagai berikut:

Symbols, measurement units, and acronyms which are used in this publication, are as follows:

1. TANDA-TANDA/SYMBOLS

Data tidak tersedia/Data not available	: ...
Tidak ada atau nol /Null or zero	: -
Data dapat diabaikan/Data negligible	: 0
Tanda decimal/Decimal point	: ,
Data tidak dapat ditampilkan/Not applicable	: NA
Angka estimasi/Estimated figures	: e
Angka diperbaiki/Revised figures	: r
Angka sementara/Preliminary figures	: x
Angka sangat sementara/Very preliminary figures	: xx
Angka sangat sangat sementara/Very very preliminary figures	: xxx

2. SATUAN/UNITS

barel/barrel	: 158,99 liter/litres = 1/6,2898 m ³
hektar (ha)/hectare (ha)	: 10 000 m ²
kilometer (km)/kilometres (km)	: 1 000 meter/meters (m)
knot/knot	: 1,8523 km/jam (km/hour)
kuintal/quintal	: 100 kg
KWh	: 1 000 Watt hour
MWh	: 1 000 KWh
liter (untuk beras)/litre (for rice)	: 0,80 kg
MMSCF	: 1/35,3 m ³
metrik ton (m.ton)/metric ton (m. ton)	: 0,98421 long ton = 1 000 kg
ons/ounce	: 28,31 gram/grams
ton	: 1 000 kg

Satuan lain: buah, dus, butir, helai/lembar, kaleng, batang, pulsa, ton kilometer (ton-km), jam, menit, persen (%).

Other units: unit, pack, pieces, sheet, tin, pulse, ton-kilometres(ton-km), hour, minute, percent (%).

Perbedaan angka di belakang koma disebabkan oleh pembulatan angka.
The difference in decimal numbers is caused by rounding.

DAFTAR SINGKATAN/ LIST OF ABBREVIATIONS

SI	: Stasiun Iklim
SIMPK	: Stasiun Meteorologi Pertanian Khusus
t.t	: Tempat tidur
BCG	: Bacillus Calmette Guerin
DPT	: Difteri, Pertusis, Tetanus
TT	: Tetanus Toxoid
IOT	: Industri Obat Tradisional/ <i>Traditional Medicine Industry</i>
IKOT	: Industri Kecil Obat Tradisional/ <i>Traditional Medicine Small</i>
Alkes	: Alat kesehatan/ <i>Health Kits</i>
PKRT	: Perbekalan Kesehatan Rumah tangga/ <i>Household Health Logistics</i>
Kompl	: Komplemen/ <i>Complement</i>
IRTP	: Industri Pangan Produksi Rumah Tangga/ <i>Foods Home Industry</i>
PBF	: Pedagang Besar Farmasi/ <i>Pharmacy Whole-seller</i>
GFK	: Gudang Farmasi Kab/Kota/Regency/ <i>Municipality Pharmacy Warehouse</i>
RB	: Rumah Bersalin/ <i>Delivery House</i>
Pustu	: Puskesmas pembantu/ <i>Auxiliary Public Health Center</i>
BP	: Balai Pengobatan/ <i>Polyclinic</i>
TPS	: Tempat Pembuangan Sementara / <i>landfill</i>
Jamkesmas	: Jaminan kesehatan masyarakat miskin/ <i>Poor public health insurance</i>
PJKMU	: Program Jaminan Kesehatan Masyarakat Umum
SIUP	: Surat Ijin Usaha Perdagangan/ <i>Trading Permission Letter</i>
TDP	: Tanda Daftar Perusahaan/ <i>Company Registration Identity</i>
API	: Angka Pengenal Importir/ <i>Importer's Identity Number</i>

Statistik Kunci, 2017–2019

Key Statistics, 2017–2019

Rincian/Description	Satuan/Unit	2017	2018	2019
(1)	(2)	(3)	(4)	(5)
SOSIAL/SOCIAL				
Penduduk ¹ /Population ¹	juta/million	261,9	265,0	265,0
Laju Pertumbuhan Penduduk ¹ /Population Growth ¹	%	1,23	1,19	1,19
Angka Harapan Hidup ^{1-e} /Life Expectancy Rate ¹	tahun/years	71,1	71,2	71,2
Angka Melek Huruf Usia 15+/ <i>Literacy Rate Aged 15+</i>	%	95,5	95,7	95,7
Tingkat Partisipasi Angkatan Kerja -TPAK ^{2,3} <i>Labour Force Participation Rate-LFPR^{2,3}</i>	%	66,7	67,3	67,3
Tingkat Pengangguran Terbuka-TPT ² <i>Unemployment Rate-UR²</i>	%	5,5 ⁴	5,3 ⁴	5,3 ⁴
Penduduk Miskin ⁴ /Poor People ⁴	juta/million	27,8	25,9	25,9
Persentase Penduduk Miskin ⁴ <i>Percentage of Poor People⁴</i>	%	10,6	9,8	9,8
Indeks Pembangunan Manusia-IPM ⁵ <i>Human Development Index⁵</i>	–	70,8	71,4	71,4
EKONOMI/ECONOMIC				
Produk Domestik Regional Bruto (PDRB) Harga Berlaku ⁶ <i>Gross Regional Domestic Bruto (GRDP) at Current Price⁶</i>	triliun rupiah <i>trillion rupiahs</i>	13 587,2 ^x	14 837,4 ^{xx}	14 837,4 ^{xx}
Laju Pertumbuhan Ekonomi ⁸ /Economic Growth ⁷	%	5,1 ^x	5,2 ^{xx}	5,2 ^{xx}
PDRB Per Kapita Harga Berlaku ^{6,8} <i>Per Capita of GRDP at Current Price^{6,8}</i>	juta rupiah <i>million rupiahs</i>	51,9 ^x	56,0 ^{xx}	56,0 ^{xx}

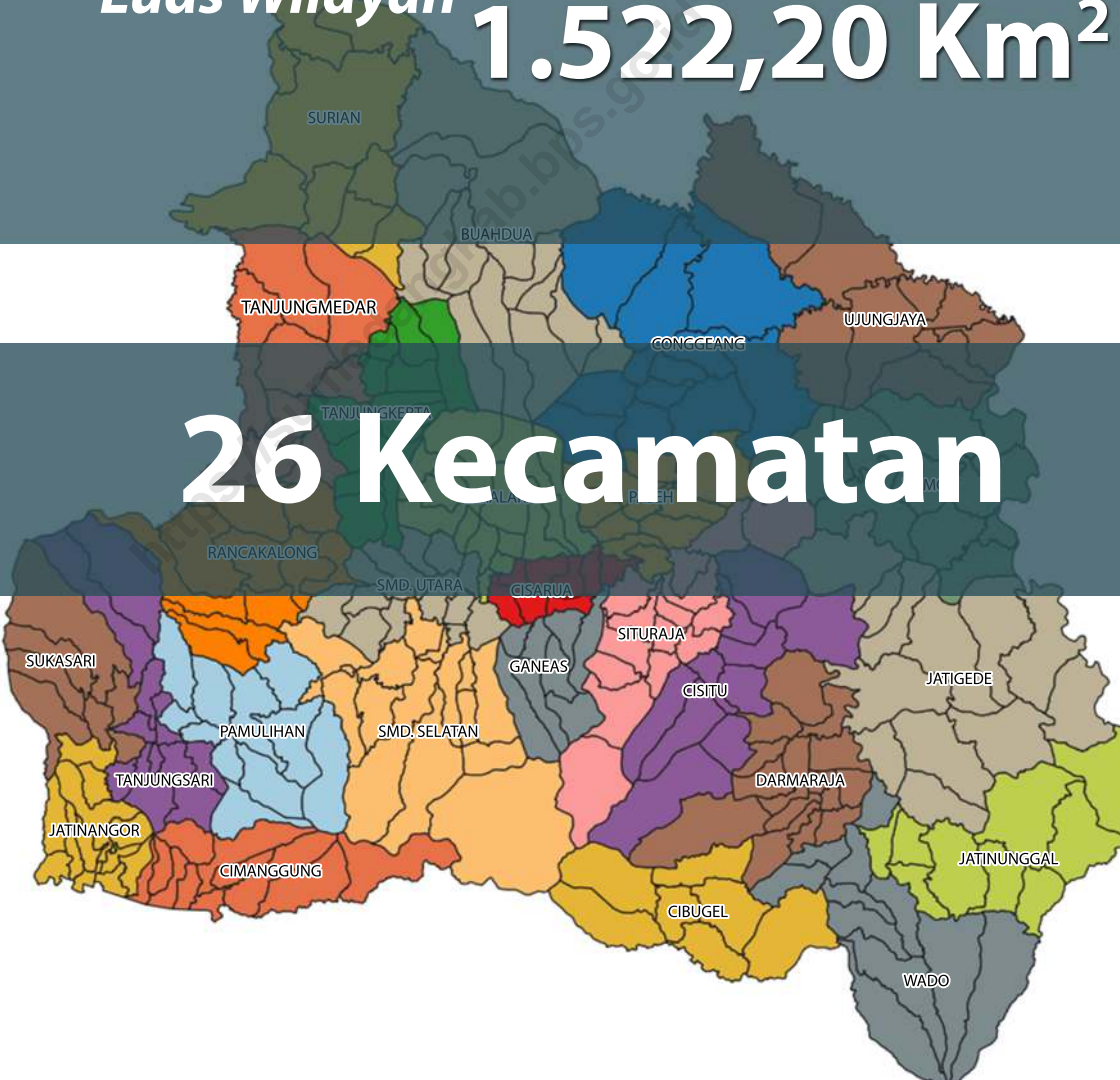
- Catatan/Notes: ¹ Hasil proyeksi penduduk Indonesia 2010–2035 (pertengahan tahun/Juni)/*The result of Indonesia population prjection 2010–2035 (mid year/June)*
- ² Kondisi Agustus/Condition at August
- ³ Menggunakan penimbang hasil proyeksi penduduk tahun 2010–2035/Weighted by the 2010–2035 population projection
- ⁴ Kondisi Maret/Condition at March
- ⁵ Sejak tahun 2010, IPM dihitung dengan metode baru. Komponen IPM metode baru adalah angka harapan hidup saat lahir, harapan lama sekolah, rata-rata lama sekolah, dan pengeluaran per kapita/*Since 2010, HDI was calculated using new method. New HDI component are life expectancy at birth, expected years of schooling, means years of schooling, and expenditure per capita*
- ⁶ Mulai tahun 2010 mengadopsi System of National Account 2008 (SNA 2008)/*Since 2010 is in line with System of National Account 2008 (SNA 2008)*
- ⁷ Menggunakan tahun dasar 2010 (2010=100)/*Using 2010 base year (2010=100)*
- ⁸ Menggunakan proyeksi penduduk berdasarkan hasil SP2010/*Using population projection based on SP2010*

01

GEOGRAFI DAN IKLIM
GEOGRAPHY AND CLIMATE

Luas Wilayah **1.522,20 Km²**

26 Kecamatan



PENJELASAN TEKNIS

1. Kabupaten Sumedang merupakan salah satu Kabupaten di Jawa Barat. Secara Astronomis, terletak antara 6°44'-70°83' Lintang Selatan dan 107°21'-108°21' Bujur Timur.
2. Berdasarkan posisi geografisnya, Kabupaten Sumedang memiliki batas-batas: Utara – Kabupaten Indramayu dan Subang; Selatan – Kabupaten Garut ; Barat – Kota Bandung dan Kabupaten Subang; Timur – Kabupaten Majalengka.
3. Kabupaten Sumedang terdiri dari 26 Kecamatan dengan 277 desa/kelurahan dan luas wilayah sebesar 1.522,20 km².
4. Badan Pusat Statistik (BPS) telah melakukan pendataan Potensi Desa (Podes) sejak tahun 1980. Sejak saat itu, Podes dilaksanakan secara rutin sebanyak 3 kali dalam kurun waktu sepuluh tahun untuk mendukung kegiatan Sensus Penduduk, Sensus Pertanian, ataupun Sensus Ekonomi. Dengan demikian, fakta penting terkait ketersediaan infrastruktur dan potensi yang dimiliki oleh setiap wilayah dapat dipantau perkembangannya secara berkala dan terus menerus.
5. Sejak tahun 2008, pendataan Podes mengalami perubahan dengan adanya penambahan kuesioner suplemen kecamatan dan kabupaten/kota. Penambahan kuesioner tersebut

TECHNICAL NOTES

1. *Sumedang Regency is one of the regencies in West Java. Astronomical, located between 107°21'-108°21' East longitude and 6°44'-70°83' South latitude.*
2. *In terms of geographic position, Sumedang Regency has boundaries as follows: North – Indramayu and Subang; South – Garut; West – Bandung and Subang; East - Majalengka.*
3. *Sumedang Regency has 26 districts with 277 villages/wards and an area of 1.522,20 km².*
4. *BPS-Statistics Sumedang Regency has already recorded village potential (Podes) since 1980. Since then, Podes regularly implemented 3 (three) times within ten years to support the activities of the Population Census, Agriculture Census, or Economic Census. Thus, important facts related to the availability of infrastructure and the potential possessed by each region can be monitored regularly and continually.*
5. *Since 2008, Podes has been changed especially in providing additional information from subdistrict and regency/municipality, using separate questionnaires. The goal of these changes is to provide more benefits for data users and local government in regional development planning.*
6. *Podes data is the only one source of spatial data consisting of various*

bertujuan untuk meningkatkan manfaat data Podes bagi para konsumen data dan pemerintah daerah dalam perencanaan pembangunan wilayah.

6. Data Podes merupakan satu-satunya sumber data kewilayahan yang muatannya beragam dan memberi gambaran tentang situasi pembangunan suatu wilayah (regional). Ini berbeda dengan data dari hasil pendekatan rumah tangga yang lebih menekankan pada dimensi aktivitas sektoral. Keduanya sama penting dan menjadi kekayaan BPS.

information and providing a picture of development progress in a region. The Podes data are different from data resulted from household surveys focusing on the dimension of sectoral activities. Both kind of data are important and become the trade mark of BPS on the data richness aspect.

ULASAN

Secara administratif letak geografis Kabupaten Sumedang terletak di bagian timur Provinsi Jawa Barat dengan batas-batas wilayahnya sebagai berikut: sebelah Selatan, berbatasan dengan Kabupaten Garut, sebelah Timur, berbatasan dengan Kabupaten Majalengka; sebelah Utara, berbatasan dengan Kabupaten Indramayu dan Kabupaten Subang, dan sebelah Barat, berbatasan dengan Kabupaten Bandung

Kabupaten Sumedang terdiri dari 26 Kecamatan. Luas Wilayah Kabupaten Sumedang adalah 1.522,20 Km², dimana Kecamatan Buahdua yang paling luas wilayahnya sebesar 131,37 Km² dan yang paling kecil adalah Kecamatan Cisarua dengan luas 18,92 Km².

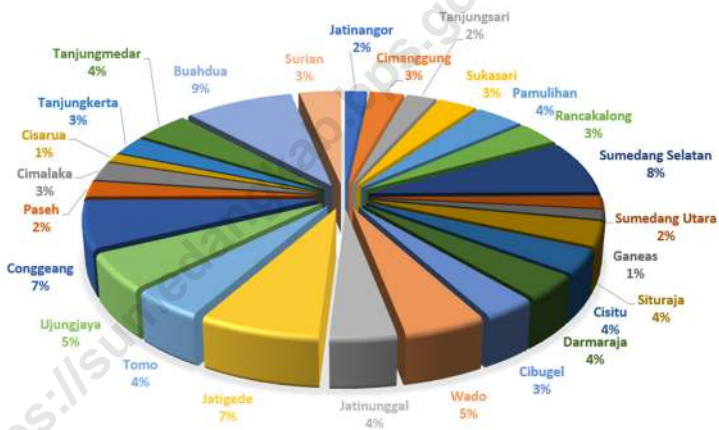
DESCRIPTION

Sumedang regency which is geographically located in the eastern part of West Java, with bounded by: Garut Regency in the South, Majalengka Regency in the East, Northern side, Indramayu Regency and Subang Regency, West side, Bandung Regency.

Size Sumedang regency is 1,522.20 Km², which is the largest Buahdua Subdistrict with area size 131.37 Km² and the smallest area is Cisarua Subdistrict with area size 18.92 Km².

Sumedang Regency consists of 26 Districts. The area of Sumedang Regency is 1,522.20 Km², where Buahdua District has the largest area of 131.37 Km² and the smallest is Cisarua District with an area of 18.92 Km².

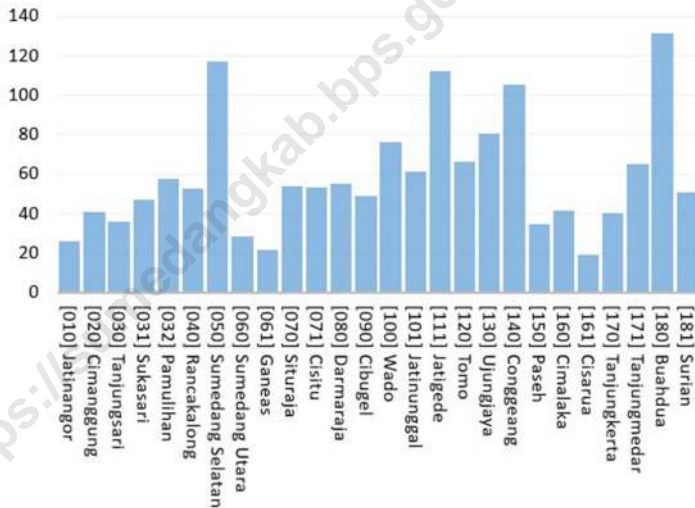
Gambar 1.1 Luas Daerah menurut Kecamatan (%), 2019
Figures 1.1 Area Size of Sub District (%), 2019



Sumber/Source : Berdasarkan Peraturan Menteri Dalam Negeri No. 66 Tahun 2011 tanggal 28 Desember 2011
 Based on Minister Of Home Affairs Regulation No 66/2011, December 28, 2011

Gambar 1.2
Figures

Luas Daerah menurut Kecamatan (km²/sq.km), 2019
Village / Kelurahan Area Height by District, 2015-2019



Sumber/Source : Berdasarkan Peraturan Menteri Dalam Negeri No. 66 Tahun 2011 tanggal 28 Desember 2011
Based on Minister Of Home Affairs Regulation No 66/2011, December 28,2011

1.1 KEADAAN GEOGRAFI GEOGRAPHY CONDITION

Tabel 1.1.1 **Luas Daerah dan Jumlah Pulau Menurut Kecamatan di Kabupaten Sumedang, 2019**
Table 1.1.1 **Total Area and Number of Islands by Subdistrict in Sumedang Regency, 2019**

Kecamatan Subdistrict	Ibukota Kecamatan Capital of Subdistrict	Luas Total Area (km ² /sq.km)
(1)	(2)	(3)
[010] Jatinangor	Desa Hegarmanah	26,20
[020] Cimanggung	Desa Sindangpakuon	40,76
[030] Tanjungsari	Desa Tanjungsari	35,62
[031] Sukasari	Desa Sukasari	47,12
[032] Pamulihan	Desa Ciptasari	57,85
[040] Rancakalong	Desa Rancakalong	52,28
[050] Sumedang Selatan	Kelurahan Pasanggrahan	117,41
[060] Sumedang Utara	Kelurahan Talun	28,25
[061] Ganeas	Desa Cikoneng	21,36
[070] Situraja	Desa Situraja	53,98
[071] Cisitu	Desa Situmekar	53,31
[080] Darmaraja	Desa Darmaraja	54,95
[090] Cibugel	Desa Cibugel	48,80
[100] Wado	Desa Wado	76,42
[101] Jatinunggal	Desa Tarikolot	61,49
[111] Jatigede	Desa Cijeungjing	111,97
[120] Tomo	Desa Tomo	66,26
[130] Ujungjaya	Desa Ujungjaya	80,56
[140] Conggeang	Desa Conggeang Wetan	105,31
[150] Paseh	Desa Paseh Kidul	34,37
[160] Cimalaka	Desa Cimalaka	41,62
[161] Cisarua	Desa Cisarua	18,92
[170] Tanjungkerta	Desa Sukamantri	40,14
[171] Tanjungmedar	Desa Kertamukti	65,14
[180] Buahdua	Desa Buahdua	131,37
[181] Surian	Desa Surian	50,74
Kabupaten Sumedang <i>Sumedang Regency</i>	Kelurahan Situ	1 522,20

Lanjutan Tabel/*Continued Table 1.1.1*

Kecamatan <i>Subdistrict</i>	Persentase terhadap Luas Kabupaten <i>Percentage to Regency's Area</i>	Jumlah Pulau <i>Number of Islands</i>
(1)	(4)	(5)
[010] Jatinangor	1,72	1
[020] Cimanggung	2,68	1
[030] Tanjungsari	2,34	1
[031] Sukasari	3,1	1
[032] Pamulihan	3,8	1
[040] Rancakalong	3,43	1
[050] Sumedang Selatan	7,71	1
[060] Sumedang Utara	1,86	1
[061] Ganeas	1,4	1
[070] Situraja	3,55	1
[071] Cisitu	3,5	1
[080] Darmaraja	3,61	1
[090] Cibugel	3,21	1
[100] Wado	5,02	1
[101] Jatinunggal	4,04	1
[111] Jatigede	7,36	1
[120] Tomo	4,35	1
[130] Ujungjaya	5,29	1
[140] Conggeang	6,92	1
[150] Paseh	2,26	1
[160] Cimalaka	2,73	1
[161] Cisarua	1,24	1
[170] Tajungkerta	2,64	1
[171] Tanjungmedar	4,28	1
[180] Buahdua	8,63	1
[181] Surian	3,33	1
Kabupaten Sumedang <i>Sumedang Regency</i>	100	1

Catatan/*Note:*Sumber/*Source:* Dinas Pertanian dan Ketahanan Pangan Kabupaten Sumedang/ *Department of Agriculture and Food Security Sumedang Regency*

Tabel
Table 1.1.2**Tinggi Wilayah dan Jarak ke Ibukota Kabupaten/Kota Menurut Kecamatan di Kabupaten Sumedang, 2019**
Altitude and Distance to the Capital of Regency/ Municipality by Subdistrict in Sumedang Regency, 2019

Kecamatan Subdistrict	Tinggi Wilayah (mdpl) Altitude (m a.s.l.)	Jarak ke Ibukota Distance to the Capital
(1)	(2)	(3)
[010] Jatinangor		24,6
[020] Cimanggung		23
[030] Tanjungsari		19
[031] Sukasari		22
[032] Pamulihan		15
[040] Rancakalong		13
[050] Sumedang Selatan		5
[060] Sumedang Utara		2,2
[061] Ganeas		6,8
[070] Situraja		16
[071] Cisitu		19
[080] Darmaraja		28
[090] Cibugel		39
[100] Wado		36
[101] Jatinunggal		42
[111] Jatigede		28
[120] Tomo		32
[130] Ujungjaya		39
[140] Conggeang		21
[150] Paseh		34
[160] Cimalaka		6,9
[161] Cisarua		8,1
[170] Tanjungkerta		11
[171] Tanjungmedar		21
[180] Buahdua		27
[181] Surian		32
Kabupaten Sumedang Sumedang Regency		0

Sumber/Source: Dinas Pekerjaan Umum dan Penataan Ruang Kabupaten Sumedang/Public Work and Spatial Planning Departement of Sumedang Regency

1.2 KEADAAN IKLIM CLIMATE CONDITION

Tabel 1.2.1 **Pengamatan Unsur Iklim Menurut Bulan di Stasiun
Table** **Sumedang, 2019**
**Observation of Climate Elements By Months at Sumedang
Station, 2019**

Bulan Month	Curah Hujan Rainfall	Hari Hujan Rainy day
(1)	(2)	(3)
Januari/January	302	15
Februari/February	555	19
Maret/March	502	19
April/April	433	15
Mei/May	173	9
Juni/June	150	10
Juli/July	0	0
Agustus/August	0	0
September/September	0	0
Oktober/October	5	1
November/November	113	7
Desember/December	318	17


Sumber/Source: Dinas Pertanian dan Ketahanan Pangan Kabupaten Sumedang/ Department of Agriculture and Food Security Sumedang Regency

02

PEMERINTAHAN GOVERNMENT

Tahun 2019 Kab. Sumedang terdiri dari
In 2019 Sumedang Regency consists of

Sumber : Badan Pusat Statistik Kab. Sumedang
Source : BPS-Statistics of Sumedang



Jumlah Pegawai Negeri Sipil
daerah Kabupaten Sumedang
2019
Number of Civil Servants
in Sumedang Regency 2019



4.750

Perempuan
Women

Pegawai
Employee

**)



Jumlah Pegawai Negeri Sipil
daerah Kabupaten Sumedang
2019
Number of Civil Servants
in Sumedang Regency 2019

5.028

Laki-Laki
Men

Pegawai
Employee

**)

Sumber : **) Badan Kepegawaian dan Pengembangan Sumber Daya Manusia Kab. Sumedang
Source : **) SBKPSDM of Sumedang Regency

PENJELASAN TEKNIS

1. Pemerintah Kabupaten Sumedang dipimpin oleh Bupati, dibantu oleh Wakil Bupati dan oleh perangkat daerah kabupaten.
2. Perangkat Daerah Kabupaten terdiri dari Sekretariat Daerah Kabupaten Sumedang, Badan Daerah, Dinas, Inspektorat, Kecamatan, Kelurahan, Perusahaan daerah, dan Badan Usaha Milik Daerah (BUMD)
3. Dinas Daerah terdiri dari 22 Dinas, yaitu Dinas Pendidikan, Dinas Kesehatan, Dinas Pekerjaan Umum, Dinas Penataan Ruang, Dinas Perumahan dan Kawasan Pemukiman, Dinas Pertanahan dan Pertamanan, Dinas Sosial dan Penanggulangan Kemiskinan, Dinas Tenaga Kerja, Dinas Pemberdayaan Perempuan, Perlindungan Anak, dan Pemberdayaan Masyarakat, Dinas Pengendalian Penduduk dan Keluarga Berencana, Dinas Pangan dan Pertanian, Dinas Lingkungan Hidup dan Kebersihan, Dinas Kependudukan dan Catatan Sipil, Dinas Perhubungan, Dinas Komunikasi informasi persandian dan statistik, Dinas Koperasi, Usaha Mikro, Kecil dan Menengah, dan Dinas Perdagangan dan Perindustrian, Dinas Penanaman Modal dan Pelayanan Satu Pintu, Dinas Pemuda dan Olahraga, Dinas Kebudayaan dan

TECHNICAL NOTES

1. *The District Government of Sumedang is led by the Regent, assisted by the Deputy Regent and by the district apparatus.*
2. *The instrument of Sumedang Regency consists The Sumedang Regency Secretariat, Local Agency, Local Offices, The Local Inspectorate, Sub-District Office, Village Office, Local Companies and Local Owned Enterprises.*
3. *The Local Office consists of 22 offices, namely the Education Office, the Health Office, the Public Works Office, the Spatial Planning Office, the Housing and Settlement Area Land and Landscaping office, the Social and Poverty Reduction Office, the Manpower Office, the Women's Empowerment, Child Protection, and Community Empowerment office, the Population Control and Family Planning Office, the Food and Agriculture Office, the Environmental and Sanitary Office, the Population and Civil Registration Office, the Transportation Office, the Communication Information Coding and Statistics Office, the Cooperative, Micro, Small and Medium Enterprises Office, the Trade and Industry Office, the Investment and One-Stop Service Office, the Youth and Sports Office, the Culture and Tourism Office, the Library and Archives Office, the Fire Disaster Management Office, Civil*

- Pariwisata, Dinas Perpustakaan dan Kearsipan, Dinas Kebakaran dan Penganggulangan Bencana, Satuan Polisi Pamong Praja
4. Badan Daerah terdiri dari Badan Perencanaan Pembangunan, Penelitian dan Pengembangan Daerah, Badan Kepegawaian, Pendidikan dan Pelatihan, Badan Pengelolaan Keuangan dan Aset, Badan Pengelolaan Pendapatan daerah, dan Badan Kesatuan Bangsa dan Politik.
 5. Kecamatan di Kabupaten Sumedang berjumlah 26 kecamatan
 6. Kelurahan/desa di Kabupaten Sumedang berjumlah 277 kelurahan/desa
 7. Anggota DPR dan DPD Kabupaten Sumedang dipilih melalui pemilihan umum (pemilu) dan dilantik dalam masa jabatan lima tahun.
- Office Police Unit*
4. *The Regional Agency consists of the Regional Development Planning Agency, Research and Development Agency, Personnel, Education and Training Agency, , Financial and Asset Management Agency, Regional Revenue Management Agency, and National and Political Unity Agency.*
 5. *Sumedang Regency has 26 sub districts*
 6. *Kabupaten Sumedang has 277 villages*
 7. *Regional House of Representatives (DPRD) members are elected through a general election and appointed for a five-years membership.*

ULASAN

Kabupaten Sumedang dari tahun 2010 sampai 2019 banyak mengalami perubahan terutama di daerah bendungan Waduk Jatigede. Wilayah Kabupaten Sumedang terdiri atas 26 Kecamatan, sedangkan banyaknya desa/kelurahan sebanyak 270 desa dan 7 kelurahan.

Jumlah wakil rakyat yang duduk pada lembaga legislative tahun 2019, yaitu Dewan Perwakilan Rakyat Daerah (DPRD) sebanyak 50 orang, dengan 41 orang laki-laki dan 9 orang perempuan. Sebagian besar wakil rakyat pada lembaga ini memiliki pendidikan tertinggi D IV / S1.

Secara organisasi, lembaga wakil rakyat tahun ini terdiri dari sebelas partai. Partai PDIP memiliki anggota terbanyak, yaitu sebanyak 11 orang, dengan 8 orang laki-laki dan 3 orang perempuan.

Pada tahun 2019 jumlah pns daerah di Kabupaten Sumedang dengan pendidikan S2 sebanyak 548 orang.

DESCRIPTION

Sumedang from 2010 to 2019 has changed much especially the Dam Jatigede Region . Sumedang regency consists of 26 districts, while many village/wards as many as 270 villages and 7 special villages.

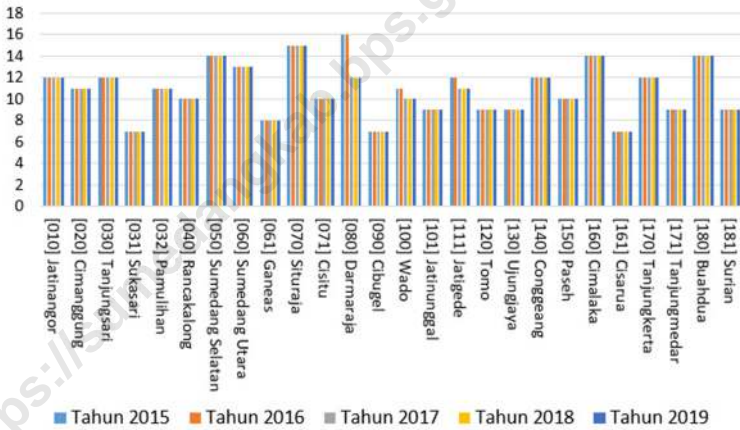
Sumedang House of Representatives (DPRD) has 50 members, comprising 41 men and 9 women. Most of the members in these institutions have a bachelor degree background.

In an organizational structure, Sumedang House of Representatives (DPRD) this year consists of eleven party. PDIP Party has the most members, as many as 11 members, comprising 8 men and 3 woman.

In 2019 the number of regional pns in Sumedang Regency with education S2 as many as 548 people .

Gambar 2.1
Figures

Jumlah Desa¹/Kelurahan Menurut Kecamatan, 2015- 2019
Number of Villages¹/Kelurahan by Subdistrict, 2015–2019

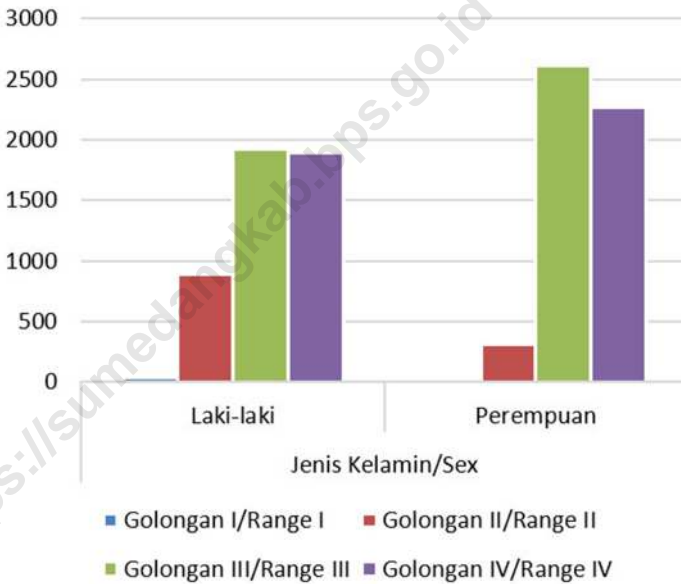


Sumber/Source :

Peraturan Kepala Badan Pusat Statistik Nomor 29 Tahun 2018 Tanggal 15 Januari 2018 tentang Perubahan Atas Peraturan Kepala Badan Pusat Statistik Nomor 55 Tahun 2017 tentang Kode dan Nama Wilayah Kerja Statistik Tahun 2017
Chief Statistician Regulation Number 29/2018, January 15 2018, as a revision of Chief Statistician Regulation Number 55 of 2017 on Code and Name of Regional Level of Data Collection.

Gambar 2.2
Figures

Jumlah PNS Berdasarkan Jenis Kelamin dan Golongan
Number of Civil Servants Based on Gender and Range



Sumber/Source : Badan Kepegawaian dan Pengembangan Sumber Daya Manusia Kab. Sumedang/BKPSDM of Sumedang Regency.

2.1 WILAYAH ADMINISTRATIF ADMINISTRATIVE AREA

Tabel 2.1.1 Jumlah Desa¹/Kelurahan Menurut Kecamatan di Kabupaten Sumedang, 2015–2019
Table 2.1.1 Number of Villages¹/Kelurahan by Subdistrict in Sumedang Regency, 2015–2019

Kecamatan Subdistrict	2015	2016	2017	2018	2019
(1)	(2)	(3)	(4)	(5)	(6)
[010] Jatinangor	12	12	12	12	12
[020] Cimanggung	11	11	11	11	11
[030] Tanjungsari	12	12	12	12	12
[031] Sukasari	7	7	7	7	7
[032] Pamulihan	11	11	11	11	11
[040] Rancakalong	10	10	10	10	10
[050] Sumedang Selatan	14	14	14	14	14
[060] Sumedang Utara	13	13	13	13	13
[061] Ganeas	8	8	8	8	8
[070] Situraja	15	15	15	15	15
[071] Cisitu	10	10	10	10	10
[080] Darmaraja	16	16	12	12	12
[090] Cibugel	7	7	7	7	7
[100] Wado	11	11	10	10	10
[101] Jatinunggal	9	9	9	9	9
[111] Jatigede	12	12	11	11	11
[120] Tomo	9	9	9	9	9
[130] Ujungjaya	9	9	9	9	9
[140] Conggeang	12	12	12	12	12
[150] Paseh	10	10	10	10	10
[160] Cimalaka	14	14	14	14	14
[161] Cisarua	7	7	7	7	7
[170] Tanjungkerta	12	12	12	12	12
[171] Tanjungmedar	9	9	9	9	9
[180] Buahdua	14	14	14	14	14
[181] Surian	9	9	9	9	9
Kabupaten Sumedang Sumedang Regency	283	283	277	277	277

Catatan/Note:
Sumber/Source:

¹Termasuk Unit Permukiman Transmigrasi (UPT)/Include Transmigration Settlement Unit
Dinas Pemberdayaan Masyarakat Dan Desa Kabupaten Sumedang./Department Of Community Empowerment And Village Of Sumedang Regency

2.2 DEWAN PERWAKILAN RAKYAT DAERAH REGIONAL HOUSE OF REPRESENTATIVE

Tabel 2.2.1 **Jumlah Anggota Dewan Perwakilan Rakyat Daerah Menurut Partai Politik dan Jenis Kelamin di Kabupaten Sumedang, 2019**
Number of Regional House of Representatives's Members by Political Parties and Sex in Sumedang Regency 2019

Partai Politik <i>Political Parties</i>	Laki-laki <i>Male</i>	Perempuan <i>Female</i>	Jumlah <i>Total</i>
(1)	(2)	(3)	(4)
PDI Perjuangan	7	4	11
PPP	7	-	7
GOLKAR	7	-	7
GERINDRA	5	2	7
PKB	6	-	6
DEMOKRAT	2	-	2
PKS	4	2	6
PAN	3	1	4
Kabupaten Sumedang <i>Sumedang Regency</i>	41	9	50

Catatan/Note: ...
Sumber/Source: Dewan Perwakilan Rakyat Kabupaten Sumedang/ *Sumedang Regency People's Representative Council*

2.3 SUMBER DAYA MANUSIA HUMAN RESOURCES

Tabel 2.3.1 **Jumlah Pegawai Negeri Sipil Menurut Jabatan dan Jenis Kelamin di Kabupaten Sumedang, Desember 2018 dan Desember 2019**
Number of Civil Servants by Occupation and Sex in Sumedang Regency, December 2018 dan December 2019

Jabatan Occupation	2018		Jumlah Total
	Laki-laki Male	Perempuan Female	
(1)	(2)	(3)	(4)
Fungsional Tertentu <i>Specific Functional</i>			7 135
Fungsional Umum <i>Staf General Functional</i>			2 440
Struktural/ <i>Structural</i>			930
Eselon IV.a/4th a Echelon			527
Eselon III.b/3th b Echelon			96
Eselon III.a/3rd a Echelon			64
Eselon II.b/2nd b Echelon			27
Eselon II.a/2st a Echelon			1
Jumlah/Total			10 505

Lanjutan Tabel/*Continued Table 2.3.1*

Jabatan Occupation	2019		Jumlah Total
	Laki-laki Male	Perempuan Female	
(1)	(5)	(6)	(7)
Fungsional Tertentu <i>Specific Functional</i>			6 860
Fungsional Umum <i>Staf General Functional</i>			2 115
Struktural/ <i>Structural</i>			983
Eselon IV.b/4th b Echelon			197
Eselon IV.a/4th a Echelon			578
Eselon III.b/3th b Echelon			109
Eselon III.a/3rd a Echelon			66
Eselon II.b/2nd b Echelon			32
Eselon II.a/2st a Echelon			1
Jumlah/Total			9 958

Catatan/Note:

Sumber/Source:

...
Badan Kepegawaian dan Pengembangan Sumber Daya Manusia Kabupaten Sumedang / *Human Resources Development and Human Resources Agency Sumedang Regency*

Tabel
Table 2.3.2

Jumlah Pegawai Negeri Sipil Menurut Tingkat Pendidikan dan Jenis Kelamin di Kabupaten Sumedang, Desember 2018 dan Desember 2019
Number of Civil Servants by Educational Level and Sex in Sumedang Regency, December 2018 and December 2019

Tingkat Pendidikan <i>Educational Level</i>	2018		
	Laki-laki <i>Male</i>	Perempuan <i>Female</i>	Jumlah <i>Total</i>
(1)	(2)	(3)	(4)
Sampai dengan SD <i>Up to Primary School</i>			50
SMP/Sederajat <i>General Vocational Junior High School</i>			256
SMA/Sederajat <i>General/Vocational Senior High School</i>			1 428
Diploma I, II/Akta I, II <i>Diploma I, II/Akta I, II</i>			976
Diploma III/Akta III/Sarjana Muda <i>Diploma III/Akta III/Bachelor</i>			933
Tingkat Sarjana/Doktor/Ph.D <i>University Graduates</i>			6 833
Jumlah/Total			10 505

Lanjutan Tabel/*Continued Table 2.3.2*

Tingkat Pendidikan <i>Educational Level</i>	2019		
	Laki-laki <i>Male</i>	Perempuan <i>Female</i>	Jumlah <i>Total</i>
(1)	(2)	(3)	(4)
Sampai dengan SD <i>Up to Primary School</i>			39
SMP/Sederajat <i>General Vocational Junior High School</i>			224
SMA/Sederajat <i>General/Vocational Senior High School</i>			1 348
Diploma I, II/Akta I, II <i>Diploma I, II/Akta I, II</i>			846
Diploma III/Akta III/Sarjana Muda <i>Diploma III/Akta III/Bachelor</i>			934
Tingkat Sarjana/Doktor/Ph.D <i>University Graduates</i>			6 567
Jumlah/Total			9 958

Catatan/Note:

Sumber/Source: ...
Badan Kepegawaian dan Pengembangan Sumber Daya Manusia Kabupaten Sumedang / *Human Resources Development and Human Resources Agency Sumedang Regency*

Tabel
Table 2.3.3

**Jumlah Pegawai Negeri Sipil Menurut Tingkat
Kepangkatan dan Jenis Kelamin di Kabupaten Sumedang,
Desember 2018 dan Desember 2019**
*Number of Civil Servants by Hierarchy and Sex in Sumedang
Regency, December 2018 and December 2019*

Pangkat/Golongan/Ruang Hierarchy	2018		
	Laki-laki Male	Perempuan Female	Jumlah Total
(1)	(2)	(3)	(4)
1. I/A (Juru Muda)	2	-	2
2. I/B (Juru Muda Tingkat I)	-	-	-
3. I/C (Juru)	41	-	41
4. I/D (Juru Tingkat I)	26	1	27
Golongan I/Range I	69	1	70
5. II/A (Pengatur Muda)	213	57	270
6. II/B (Pengatur Muda Tingkat I)	203	35	238
7. II/C (Pengatur)	482	205	687
8. II/D (Pengatur Tingkat I)	82	60	142
Golongan II/Range II	980	357	1 337
9. III/A (Penata Muda)	413	546	959
10. III/B (Penata Muda Tingkat I)	514	777	1 291
11. III/C (Penata)	497	671	1 168
12. III/D (Penata Tingkat I)	599	664	1 263
Golongan III/Range III	2 023	2 658	4 681
13. IV/A (Pembina)	1 038	1 216	2 254
14. IV/B (Pembina Tingkat I)	1 054	1 300	2 354
15. IV/C (Pembina Utama Muda)	39	9	48
16. IV/D (Pembina Utama Madya)	1	1	2
17. IV/E (Pembina Utama)	-	-	-
Golongan IV/Range IV	2 132	2 526	4 658
Jumlah/Total	5 204	5 542	10 746

Lanjutan Tabel/*Continued Table 2.3.3*

Pangkat/Golongan/Ruang <i>Hierarchy</i>	2019		
	Laki-laki <i>Male</i>	Perempuan <i>Female</i>	Jumlah <i>Total</i>
(1)	(5)	(6)	(7)
1. I/A (Juru Muda)	-	-	-
2. I/B (Juru Muda Tingkat I)	2	-	2
3. I/C (Juru)	15	-	15
4. I/D (Juru Tingkat I)	27	-	27
Golongan I/Range I	44	-	44
5. II/A (Pengatur Muda)	132	26	158
6. II/B (Pengatur Muda Tingkat I)	178	47	225
7. II/C (Pengatur)	336	155	491
8. II/D (Pengatur Tingkat I)	244	90	334
Golongan II/Range II	890	318	1 208
9. III/A (Penata Muda)	388	488	876
10. III/B (Penata Muda Tingkat I)	474	776	1 250
11. III/C (Penata)	452	672	1 124
12. III/D (Penata Tingkat I)	607	682	1 289
Golongan III/Range III	1 921	2 618	4 539
13. IV/A (Pembina)	925	1065	1990
14. IV/B (Pembina Tingkat I)	932	1198	2 130
15. IV/C (Pembina Utama Muda)	36	7	43
16. IV/D (Pembina Utama Madya)	2	2	4
17. IV/E (Pembina Utama)	-	-	-
Golongan IV/Range IV	1 895	2 272	4 167
Jumlah/Total	4 750	5 208	9 958

Catatan/Note: ...
 Sumber/Source: Badan Kepegawaian dan Pengembangan Sumber Daya Manusia Kabupaten Sumedang / *Human Resources Development and Human Resources Agency Sumedang Regency*

2.4 KEUANGAN PEMERINTAH GOVERNMENT FINANCE

Tabel 2.4.1 Realisasi Pendapatan Pemerintah Kabupaten Sumedang Menurut Jenis Pendapatan (ribu rupiah), 2016–2019
Actual Sumedang Regency/Municipal Government Revenues by Kind of Revenues (thousand rupiahs), 2016–2019

Jenis Pendapatan/Kind of Revenues	2016	2017
(1)	(2)	(3)
1. Pendapatan Asli Daerah (PAD)/Original Local Government Revenue	325.261.996.331,93	564.071.045.065,84
1.1 Pajak Daerah/Local Taxes	120.611.627.523,00	157.256.501.630,00
1.2 Retribusi Daerah/Retributions	13.967.655.800,00	18.262.401.741,00
1.3 Hasil Perusahaan Milik Daerah dan Pengelolaan Kekayaan Daerah yang Dipisahkan Income of Regional Gov. Corporate and Management of Separated Reg. Gov.Wealth	1.849.241.158,00	7.846.040.130,00
1.4 Lain-lain PAD yang Sah/Other Original Local Gov. Revenue	188.833.471.850,93	380.706.101.564,84
2. Dana Perimbangan/Balanced Budget	1.611.185.711.138,00	1.662.599.856.916,00
2.1 Bagi Hasil Pajak/Bagi Hasil Bukan Pajak/Tax/Non Tax Sharing	94.023.930.389,00	95.607.165.916,00
2.2 Dana Alokasi Umum/General Allocation Funds	1.138.929.785.000,00	1.119.198.604.000,00
2.3 Dana Alokasi Khusus/Special Allocation Funds	378.231.995.749,00	447.794.087.000,00
2.4 Dana Tunjangan Profesi/Professional Allowance Funds	-	-
3 Lain-lain Pendapatan yang Sah/Other Legal Revenue	406.099.400.066,00	507.069.435.199,00
3.1 Pendapatan Hibah/Grants	-	35.249.088.900,00
3.3 Dana Bagi Hasil Pajak dari Provinsi dan Pemerintah Daerah Lainnya/tax sharing from province and other local governments	113.033.738.140,00	122.309.363.299,00
3.4 Dana Penyesuaian dan Otonomi Daerah/Autonomous Region and Balancing Funds	-	-
3.5 Bantuan Keuangan dari Provinsi atau Pemerintah Daerah Lainnya/ financial assistance from province and other local government governments"	123.657.171.926,00	132.242.000.000,00
3.6 Bagi Hasil Bukan Pajak dari Provinsi dan Pemerintah Daerah Lainnya/ Non tax sharing from province and other local governments	-	-
3.7 Bantuan Keuangan dari Pemerintah Pusat/Financial Assistance from Central Government	-	-
3.8 Dana Desa/The Village Funds	169.408.490.000,00	217.268.983.000,00
Jumlah/Total	406.099.400.066,00	507.069.435.199,00

Lanjutan Tabel/*Continued Table 2.4.1*

Jenis Pendapatan/ <i>Kind of Revenues</i>	2018	2019
(1)	(4)	(5)
1. Pendapatan Asli Daerah (PAD)/Original Local Government Revenue	432.181.933.419,04	463.272.018.671,47
1.1 Pajak Daerah/Local Taxes	188.935.600.771,00	205.521.153.763,00
1.2 Retribusi Daerah/Rebtributions	11.186.704.824,00	10.263.528.592,00
1.3 Hasil Perusahaan Milik Daerah dan Pengelolaan Kekayaan Daerah yang Dipisahkan Income of Regional Gov. Corporate and Management of Separated Reg. Gov.Wealth	8.659.141.530,00	9.727.083.922,00
1.4 Lain-lain PAD yang Sah/Other Original Local Gov. Revenue	223.400.486.294,04	237.760.252.394,47
2. Dana Perimbangan/Balanced Budget	1.638.676.633.162,00	1.742.184.434.785,00
2.1 Bagi Hasil Pajak/Bagi Hasil Bukan Pajak/Tax/Non Tax Sharing	103.162.614.015,00	86.594.143.619,00
2.2 Dana Alokasi Umum/General Allocation Funds	1.125.798.410.000,00	1.180.828.452.000,00
2.3 Dana Alokasi Khusus/Special Allocation Funds	409.715.609.147,00	474.761.839.166,00
2.4 Dana Tunjangan Profesi/Professional Allowance Funds	-	-
3 Lain-lain Pendapatan yang Sah/Other Legal Revenue	679.038.147.153,00	863.836.394.065,00
3.1 Pendapatan Hibah/Grants	120.505.200.000,00	128.579.320.000,00
3.3 Dana Bagi Hasil Pajak dari Provinsi dan Pemerintah Daerah Lainnya/tax sharing from province and other local governments	138.154.127.057,00	136.437.021.093,00
3.4 Dana Penyesuaian dan Otonomi Daerah/Otonomous Region and Balancing Funds	-	-
"3.5 Bantuan Keuangan dari Provinsi atau Pemerintah Daerah Lainnya/ financial assistance from province and other local government governments"	202.916.752.496,00	330.657.094.372,00
3.6 Bagi Hasil Bukan Pajak dari Provinsi dan Pemerintah Daerah Lainnya/ Non tax sharing from province and other local governments	-	-
3.7 Bantuan Keuangan dari Pemerintah Pusat/Financial Assistance from Central Government	25.000.000.000,00	49.222.417.000,00
3.8 Dana Desa/The Village Funds	192.462.067.600,00	218.940.541.600,00
Jumlah/Total	679.038.147.153,00	863.836.394.065,00

Catatan/Note:

...

Sumber/Source:

Badan Pengelolaan Keuangan dan Aset Daerah Kab. Sumedang/ BPKAD of Sumedang Regency

Tabel
Table 2.4.2**Realisasi Belanja Pemerintah Kabupaten Sumedang
Menurut Jenis Belanja (ribu rupiah), 2016–2019
Actual Sumedang Regency/Municipal Government
Expenditures by Kind of Expenditures (thousand rupiahs),
2016–2019**

Jenis Pendapatan <i>Kind of Revenues</i>	2016	2017
(1)	(2)	(3)
1. Belanja Tidak Langsung/Indirect Expenditures	1 594 184 833,33	1515 408 909 024,00
1.1 Belanja Pegawai/Personnel Expenditures	1 277 969 349,63	1118 190 996 924,00
1.2 Belanja Bunga/Interest Expenditures	-	-
1.3 Belanja Subsidi/Subsidies Expenditures	-	-
1.4 Belanja Hibah/Grant Expenditures	17 915 200,00	35 249 088 900,00
1.5 Belanja Bantuan Sosial/Social Aid Expenditures	1 514 317,00	1 491 098 000,00
1.6 Belanja Bagi Hasil/Sharing Fund Expenditure	5 538 073,00	14 229 485 500,00
1.7 Belanja Bantuan Keuangan/Financial Aids Expenditures	290 967 589,70	346 248 239 700,00
1.8 Belanja Tidak Terduga/Unpredicted Expenditures	280 304,00	-
2. Belanja Langsung/Direct Expenditures	916 714 518,06	1107 120 878 484,00
2.1 Belanja Pegawai/Personnel Expenditures	64 191 141,99	79 030 876 437,00
2.2 Belanja Barang dan Jasa/Goods and Services Expenditures	387 161 768,17	528 951 428 887,00
2.3 Belanja Modal/Capital Expenditure	465 361 607,90	499 138 573 160,00
Jumlah/Total	2 510 899 351,39	2622 529 787 508,00

Lanjutan Tabel/*Continued Table 2.4.2*

Jenis Pendapatan <i>Kind of Revenues</i>	2018	2019
(1)	(4)	(5)
1. Belanja Tidak Langsung/Indirect Expenditures	1609704195857,00	1656888704313,00
1.1 Belanja Pegawai/ <i>Personnel Expenditures</i>	1205 162 614 047,00	1234 484 280 762,00
1.2 Belanja Bunga/ <i>Interest Expenditures</i>	-	-
1.3 Belanja Subsidi/ <i>Subsidies Expenditures</i>	-	-
1.4 Belanja Hibah/ <i>Grant Expenditures</i>	61 445 173 170,00	35 591 700 000,00
1.5 Belanja Bantuan Sosial/ <i>Social Aid Expenditures</i>	2 567 849 500,00	3 367 912 900,00
1.6 Belanja Bagi Hasil/ <i>Sharing Fund Expenditure</i>	18 318 958 800,00	23 338 654 000,00
1.7 Belanja Bantuan Keuangan/ <i>Financial Aids Expenditures</i>	322 137 755 740,00	360 093 456 751,00
1.8 Belanja Tidak Terduga/ <i>Unpredicted Expenditures</i>	71 844 600,00	12 699 900,00
2. Belanja Langsung/Direct Expenditures	1080 366 587 604,22	1223 141 807 216,47
2.1 Belanja Pegawai/ <i>Personnel Expenditures</i>	91 775 414 448,00	53 862 453 773,00
2.2 Belanja Barang dan Jasa/ <i>Goods and Services Expenditures</i>	578 242 459 226,20	600 582 826 781,04
2.3 Belanja Modal/ <i>Capital Expenditure</i>	410 348 713 930,02	568 696 526 662,43
Jumlah/Total	2690 070 783 461,22	2880 030 511 529,47

Catatan/Note: ...

Sumber/Source: Badan Pengelolaan Pendapatan Daerah Kab. Sumedang/ *BPKAD of Sumedang RegenCY*

03

PENDUDUK DAN KETENAGAKERJAAN POPULATION AND EMPLOYMENT

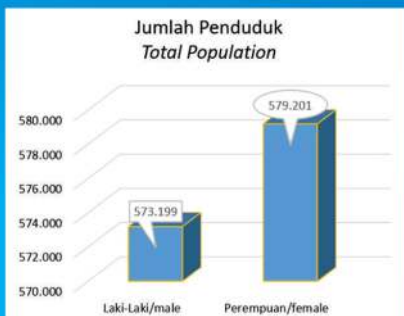


Pada tahun 2019 penduduk Sumedang diperkirakan sebanyak 1,15 juta jiwa
In 2019, population of Sumedang Regency was 1.15 million people *)



Sumber : *) Sensus Penduduk (SP) 2010 dan Proyeksi Penduduk Indonesia 2015–2045

Source : *) 2010 Population Census and Indonesia Population Projection 2015–2045



PENJELASAN TEKNIS

TECHNICAL NOTES

1. Sumber utama data kependudukan adalah sensus penduduk yang dilaksanakan setiap sepuluh tahun sekali. Sensus penduduk telah dilaksanakan sebanyak enam kali sejak Indonesia merdeka, yaitu tahun 1961, 1971, 1980, 1990, 2000, dan 2010.
 2. Di dalam sensus penduduk, pencacahan dilakukan terhadap seluruh penduduk yang berdomisili di wilayah teritorial Indonesia termasuk warga negara asing kecuali anggota korps diplomatik negara sahabat beserta keluarganya.
 3. Metode pengumpulan data dalam sensus dilakukan dengan wawancara antara petugas sensus dengan responden dan juga melalui e-census. Pencatatan penduduk menggunakan konsep usual residence, yaitu konsep di mana penduduk biasa bertempat tinggal. Bagi penduduk yang bertempat tinggal tetap dicacah di mana mereka biasa tinggal, sedangkan untuk penduduk yang tidak bertempat tinggal tetap dicacah di tempat di mana mereka ditemukan petugas sensus pada malam 'Hari Sensus'. Termasuk penduduk yang tidak bertempat tinggal tetap adalah tuna wisma, awak kapal berbendera Indonesia, penghuni perahu/rumah apung, masyarakat terpencil/terasing,
1. *The main source of demographic data is population census, which is conducted every ten years. Population Census has been conducted six times since Indonesia's independence: 1961, 1971, 1980, 1990, 2000, and 2010.*
 2. *The population census enumerates all residents who domicile in the entire territory of Indonesia including foreign citizens except the diplomatic corps members and their families.*
 3. *The method of data collection in a population census involves interviewing respondents. Enumeration of the population uses the concept of "usual residence", which is the concept of "places where people usually live". De jure was applied to the permanent residents, while de facto was applied to non-permanent residents. The permanent residents were enumerated in place where they normally live, the non-permanent residents were enumerated where they were found by the enumerators, on the night of 'Census Date'. The non permanent residents include homeless people, ship crew, boat people, remote area community, and internally displaced persons. Those who had permanent residence and had been travelling away from their home for six months or more were not enumerated in their permanent*

dan pengungsi. Bagi mereka yang mempunyai tempat tinggal tetap dan sedang bepergian ke luar wilayah lebih dari enam bulan, tidak dicacah di tempat tinggalnya, tetapi dicacah di tempat tujuannya. Untuk tahun yang tidak dilaksanakan sensus penduduk, data kependudukan diperoleh dari hasil proyeksi penduduk. Proyeksi penduduk merupakan suatu perhitungan ilmiah yang didasarkan pada asumsi dari komponen-komponen perubahan penduduk, yaitu kelahiran, kematian, dan migrasi. Proyeksi penduduk Indonesia 2010–2035 menggunakan data dasar penduduk hasil SP2010.

4. Penduduk Indonesia adalah semua orang yang berdomisili di wilayah teritorial Indonesia selama 6 bulan atau lebih dan atau mereka yang berdomisili kurang dari 6 bulan tetapi bertujuan menetap.
5. Laju pertumbuhan penduduk adalah angka yang menunjukkan persentase pertambahan penduduk dalam jangka waktu tertentu.
6. Kepadatan penduduk adalah rasio banyaknya penduduk per kilometer persegi.
7. Rasio jenis kelamin adalah perbandingan antara penduduk laki-laki dan penduduk perempuan pada suatu wilayah dan waktu tertentu. Biasanya

place, but in the place where they were during the census. For the periods where the population census is not conducted, population projection is done to estimate population during those years. The population projection is an estimate based on the demographic components, such as birth, death, and migration. Indonesia's 2010–2035 population projection used the 2010 Population Census as the base population.

4. *The population of Indonesia are all residents of the entire territory of Indonesia who have stayed for six months or longer, and those who intended to stay more than six months even though their length of stay is less than six months.*
5. *The growth rate of population is the number that show percentage of population growth within a specified period.*
6. *Population density is ratio of population per square kilometer.*
7. *Sex ratio is the ratio of males population to females population in a given area and time, usually expressed as the number of males for every 100 females.*

- dinyatakan dengan banyaknya penduduk laki-laki untuk 100 penduduk perempuan.
8. Distribusi penduduk adalah pola persebaran penduduk di suatu wilayah, baik berdasarkan batas-batas geografis maupun berdasarkan batas-batas administrasi pemerintahan.
 9. Komposisi penduduk adalah pola persebaran penduduk menurut karakteristiknya, contoh: penduduk menurut kelompok umur, penduduk menurut jenis kelamin.
 10. Rumah tangga adalah seseorang atau sekelompok orang yang mendiami sebagian atau seluruh bangunan fisik/sensus dan biasanya tinggal bersama serta pengelolaan makan dari satu dapur. Yang dimaksud makan dari satu dapur adalah jika pengurusan kebutuhan sehari-harinya dikelola bersama-sama menjadi satu.
 11. Anggota rumah tangga adalah semua orang yang biasanya bertempat tinggal di suatu rumah tangga, baik yang berada di rumah pada waktu pencacahan maupun yang sementara tidak ada.
 12. Rata-rata anggota rumah tangga adalah angka yang menunjukkan rata-rata jumlah anggota rumah tangga per rumah tangga.
 13. Istilah migrasi seumur hidup disebut bila provinsi tempat tinggal seseorang pada saat
8. *Population distribution is the pattern of population distribution in an area, either by geographic boundaries or by government administrative boundaries.*
 9. *Population composition is the pattern of population distribution by its characteristics, example: population by age group, population by sex.*
 10. *Household is an individual or group of people living in a physical/census building unit or part of it and usually commit on a common provision for food and other essentials of living. Common provision for food means one organising daily needs for all of household members.*
 11. *Household member are those who usually lives in a household regardless of their location at the time of enumeration.*
 12. *Average household size is the average number of household members per household.*
 13. *Lifetime migration terminology if someone's province of residence at the time of enumeration was*

- pencacahan berbeda dengan provinsi tempat lahirnya.
14. Istilah migrasi risen disebut bila provinsi tempat tinggal seseorang pada saat pencacahan berbeda dengan provinsi tempat tinggalnya 5 tahun yang lalu.
 15. Penduduk usia kerja adalah penduduk yang berumur 15 tahun ke atas.
 16. Angkatan kerja adalah penduduk usia kerja (15 tahun ke atas) yang bekerja, punya pekerjaan namun sementara tidak bekerja, dan pengangguran.
 17. Bekerja adalah kegiatan ekonomi yang dilakukan oleh seseorang dengan maksud memperoleh atau membantu memperoleh pendapatan atau keuntungan dan lamanya bekerja paling sedikit 1 jam secara terus menerus dalam seminggu yang lalu (termasuk pekerja keluarga tanpa upah yang membantu dalam suatu usaha/kegiatan ekonomi).
 18. Jumlah jam kerja seluruhnya adalah jumlah jam kerja yang digunakan untuk bekerja (tidak termasuk jam kerja istirahat resmi dan jam kerja yang digunakan untuk hal-hal di luar pekerjaan).
 19. Lapangan usaha adalah bidang kegiatan dari pekerjaan/tempat bekerja di mana seseorang bekerja. Klasifikasi lapangan usaha mengikuti Klasifikasi Baku Lapangan Usaha Indonesia (KBLI) dalam 1 digit.
- different from his/her province of birthplace.*
14. *Recent migration terminology if someone's province of residence at the time of enumeration was different from his/her province of residence 5 years ago.*
 15. *Working age population is persons of 15 years and over.*
 16. *Labor force or economically active are persons of 15 years and over, who in the previous week were working, temporarily absent from work but having jobs, and unemployment.*
 17. *Working is economic activity conducted by a person and intended to earn income by doing work or helping to do work at least one hour continuously during the reference week (including unpaid family worker/s for any economic activity).*
 18. *Total working hours is the total hours spent by an employee to perform all jobs (excluding the time used for other activities which are not classified as work).*
 19. *Industry is field of a person's activity or establishment. The classification of industries follows the Indonesia Standard Industrial Classification (KBLI) in one digit.*

20. Status pekerjaan adalah kedudukan seseorang dalam unit usaha/kegiatan dalam melakukan pekerjaan.
 21. Berusaha sendiri tanpa dibantu orang lain adalah bekerja atau berusaha dengan menanggung risiko secara ekonomis, yaitu dengan tidak kembalinya ongkos produksi yang telah dikeluarkan dalam rangka usahanya tersebut, serta tidak menggunakan pekerja dibayar maupun pekerja tak dibayar, termasuk yang sifat pekerjaannya memerlukan teknologi atau keahlian khusus.
 22. Berusaha dibantu buruh tidak tetap/buruh tidak dibayar adalah bekerja atau berusaha atas risiko sendiri, dan menggunakan buruh/pekerja tak dibayar dan atau buruh/pekerja tidak tetap.
 23. Berusaha dibantu buruh tetap/buruh dibayar adalah berusaha atas risiko sendiri dan mempekerjakan paling sedikit satu orang buruh/pekerja tetap yang dibayar.
 24. Buruh/karyawan/pegawai adalah seseorang yang bekerja pada orang lain atau instansi/kantor/ perusahaan secara tetap dengan menerima upah/gaji baik berupa uang maupun barang. Buruh yang tidak mempunyai majikan tetap, tidak digolongkan sebagai buruh/karyawan, tetapi sebagai pekerja bebas. Seseorang dianggap memiliki majikan tetap jika memiliki 1 (satu) majikan
20. *Employment status is the status of a person at his place of work or establishment where he was employed.*
 21. *Own-account worker is a person who works at his own risk without assisted by paid per mount worker or unpaid worker include technical job or skill job.*
 22. *Employer assisted by temporary workers/unpaid worker is a person who works at his own risk and assisted by temporary worker/unpaid worker.*
 23. *Employer assisted by permanent workers/paid workers is a person who does his business at her/his own risk at least one assisted by paid permanent worker.*
 24. *Employee is a person who work permanently for other people or institution/office/ company and gains some money/cash or goods as wage/salary. Labor who have no permanent employer is not categorized as a laborer/ worker/ employee but casual worker. A laborers in general is considered to have a permanent employer if he has the same employer during the past month, particularly for*

(orang/rumah tangga) yang sama dalam sebulan terakhir, khusus pada sektor bangunan batasannya tiga bulan. Apabila majikannya instansi/lembaga, boleh lebih dari satu.

25. Pekerja bebas adalah seseorang yang bekerja pada orang lain/ majikan/institusi yang tidak tetap (lebih dari 1 majikan dalam sebulan terakhir) di usaha pertanian baik berupa usaha rumah tangga maupun bukan usaha rumah tangga, ataupun di nonpertanian atas dasar balas jasa dengan menerima upah atau imbalan baik berupa uang maupun barang, dan baik dengan sistem pembayaran harian maupun borongan
26. Pekerja tak dibayar adalah seseorang yang bekerja membantu usaha untuk memperoleh penghasilan/keuntungan yang dilakukan oleh salah seorang anggota rumah tangga atau bukan anggota rumah tangga tanpa mendapat upah/gaji baik berupa uang maupun barang.

building construction sector is 3 months. If the employer is an institution, more than 1 (one) employer is allowed.

25. *Casual employee is a person who does not work permanently for other people/employer/ institution (more than 1 employer during the last 1 month) in agricultural sector, either home industry or not home industry, or in non-agricultural sector based on remuneration paid with money or goods, and based on daily or contact payment system.*
26. *Unpaid worker is a person who intended to work without pay either with money or good, in an establishment run by other members of the family, relative or neighbour.*

ULASAN**Populasi**

Penduduk Kabupaten Sumedang berdasarkan proyeksi penduduk tahun 2019 sebanyak 1.152.400 jiwa yang terdiri atas 573.199 jiwa penduduk laki-laki dan 579.201 jiwa penduduk perempuan. Dibandingkan dengan jumlah penduduk tahun 2010 hasil Sensus Penduduk (SP2010), penduduk Sumedang mengalami pertumbuhan sebesar 4,614 persen. Sementara itu besarnya angka rasio jenis kelamin tahun 2019 penduduk laki-laki terhadap penduduk perempuan sebesar 99.

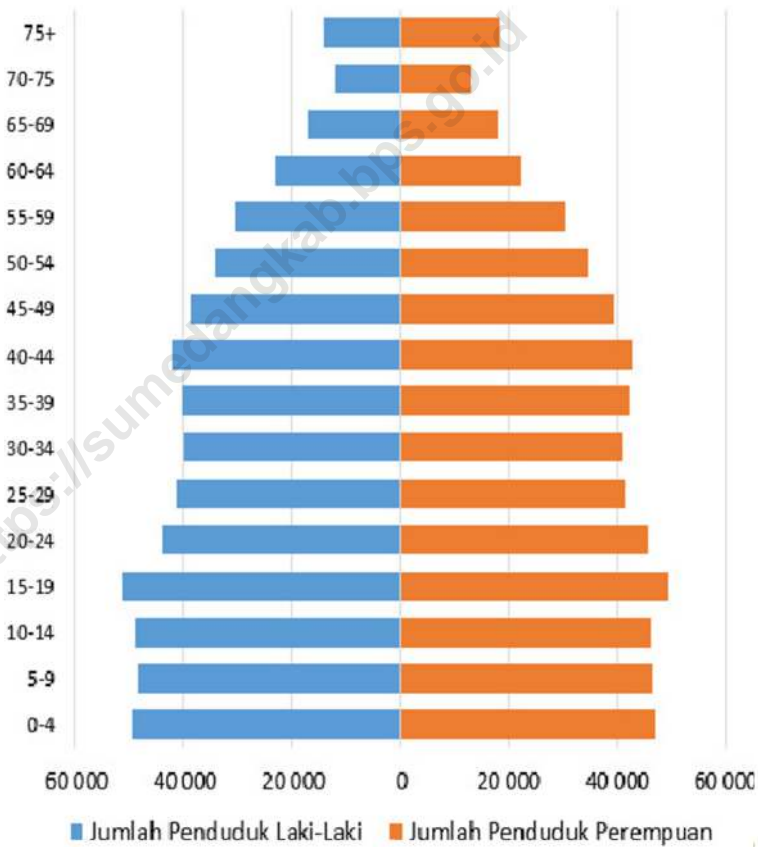
DESCRIPTION*Population*

Sumedang Regency population based on population projections in 2019 were 1.152.400 people consisting of 573.199 inhabitants of the male and 579.201 female population people. When it was compared with the total population in 2010 as the results of the population census, it had increased 4,614 percent. The sex ratio in 2019 was 99.

<https://sumedangkab.bps.go.id>

Gambar 3.1
Figures

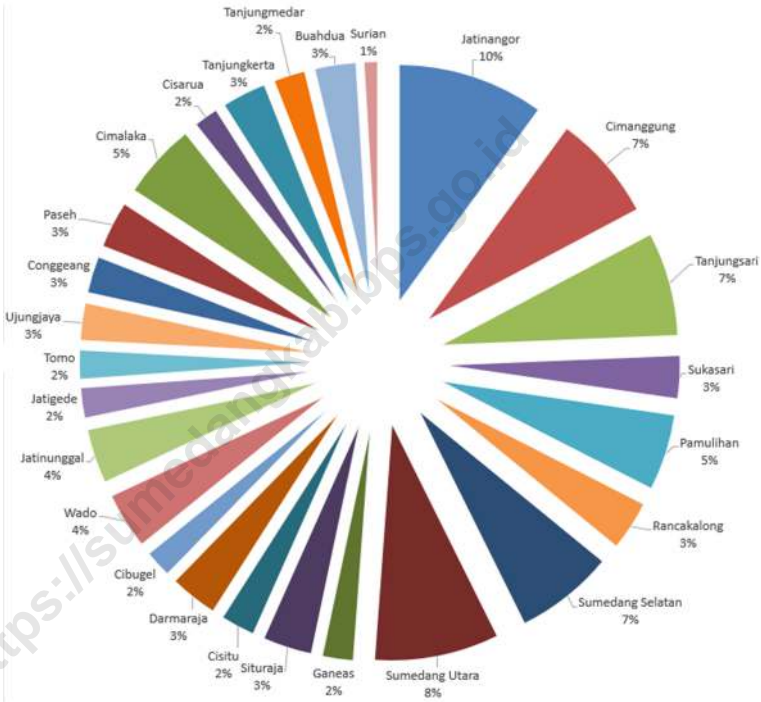
Proyeksi Piramida Penduduk Kabupaten Sumedang , 2019
Projection of Population Pyramid of Sumedang Regency, 2019



Sumber/Source : BPS, Hasil Proyeksi Penduduk 2010 - 2020/BPS, Result of Population Projections 2010 - 2020

Gambar 3.2
Figures

Persentase Penduduk Menurut Kecamatan di Kabupaten Sumedang (%) 2019
Percentage of Population by District in Sumedang Regency (%), 2019



Sumber/Source : BPS, Proyeksi Penduduk Indonesia 2015–2035/BPS-Statistics Indonesia,Indonesia Population Projection 2015–2035

3.1 PENDUDUK POPULATION

Tabel
Table 3.1.1

Penduduk, Laju Pertumbuhan Penduduk per Tahun, Distribusi Persentase Penduduk, Kepadatan Penduduk, Rasio Jenis Kelamin Penduduk Menurut Kecamatan di Kabupaten Sumedang, 2019
Population, Annual Population Growth Rate, Percentage Distribution of Population, Population Density, and Population Sex Ratio by Subdistrict in Sumedang Regency, 2019

Kecamatan Subdistrict	Penduduk (ribu) Population (thousand)	Laju Pertumbuhan Penduduk per Tahun 2018–2019 Annual Population Growth Rate (%) 2018–2019
(1)	(2)	(3)
[010] Jatinangor	114,976	0,41
[020] Cimanggung	83,841	0,15
[030] Tanjungsari	81,689	0,44
[031] Sukasari	34,071	0,43
[032] Pamulihan	60,087	0,44
[040] Rancakalong	39,233	0,14
[050] Sumedang Selatan	77,848	0,19
[060] Sumedang Utara	97,928	0,39
[061] Ganeas	24,591	0,16
[070] Situraja	38,811	0,11
[071] Cisitu	27,097	0,11
[080] Darmaraja	37,778	0,07
[090] Cibugel	21,458	0,08
[100] Wado	44,499	0,09
[101] Jatinunggal	43,008	0,13
[111] Jatigede	24,072	0,04
[120] Tomo	23,142	0,12
[130] Ujungjaya	29,724	0,08
[140] Conggeang	29,113	0,02
[150] Paseh	36,9	0,09
[160] Cimalaka	59,56	0,14
[161] Cisarua	19,402	0,07
[170] Tanjungkerta	34,893	0,11
[171] Tanjungmedar	25,034	0,10
[180] Buahdua	32,653	0,08
[181] Surian	10,992	0,05
Kabupaten Sumedang	1 152,4	0,22
Hasil Registrasi/Registration Result	1 154,5	0,20
Hasil Proyeksi 1/Projection Result	1 152,4	0,22

Lanjutan Tabel/*Continued Table* 3.1.1

Kecamatan Subdistrict	Persentase Penduduk Percentage of Total Population	Kepadatan Penduduk per km² Population Density per sq.km
(1)	(4)	(5)
[010] Jatinangor	9,98	4.388
[020] Cimanggung	7,28	2.057
[030] Tanjungsari	7,09	2.293
[031] Sukasari	2,96	723
[032] Pamulihan	5,21	1.039
[040] Rancakalong	3,40	750
[050] Sumedang Selatan	6,76	663
[060] Sumedang Utara	8,50	3.466
[061] Ganeas	2,13	1.151
[070] Situraja	3,37	719
[071] Cisitu	2,35	508
[080] Darmaraja	3,28	687
[090] Cibugel	1,86	440
[100] Wado	3,86	582
[101] Jatinunggal	3,73	699
[111] Jatigede	2,09	215
[120] Tomo	2,01	349
[130] Ujungjaya	2,58	369
[140] Conggeang	2,53	276
[150] Paseh	3,20	1.074
[160] Cimalaka	5,17	1.431
[161] Cisarua	1,68	1.025
[170] Tanjungkerta	3,03	869
[171] Tanjungmedar	2,17	384
[180] Buahdua	2,83	249
[181] Surian	0,95	217
Kabupaten Sumedang Sumedang Regency	100	757
Hasil Registrasi/ <i>Registration Result</i>	100	741
Hasil Proyeksi ¹ / <i>Projection Result</i>	100	757

Lanjutan Tabel/Continued Table 3.1.1

Kecamatan Subdistrict	Rasio Jenis Kelamin Population Sex Ratio
(1)	(6)
[010] Jatinangor	1,03
[020] Cimanggung	1,04
[030] Tanjungsari	1,05
[031] Sukasari	1,08
[032] Pamulihan	0,85
[040] Rancakalong	1,01
[050] Sumedang Selatan	1,03
[060] Sumedang Utara	0,85
[061] Ganeas	1,04
[070] Situraja	0,99
[071] Cisitu	0,99
[080] Darmaraja	0,97
[090] Cibugel	1,00
[100] Wado	1,03
[101] Jatinunggal	0,98
[111] Jatigede	0,93
[120] Tomo	0,96
[130] Ujungjaya	0,98
[140] Conggeang	0,97
[150] Paseh	1,00
[160] Cimalaka	1,02
[161] Cisarua	1,01
[170] Tanjungkerta	1,01
[171] Tanjungmedar	1,04
[180] Buahdua	0,97
[181] Surian	1,01
Kabupaten Sumedang Sumedang Regency	0,99
Hasil Registrasi/Registration Result	101,72
Hasil Proyeksi ¹ /Projection Result	0,99

Catatan/Note: ¹Data dari Hasil Proyeksi Penduduk Indonesia 2010–2035 (Pertengahan tahun/Juni)/Data from the result of Indonesia Population Projection 2010–2035 (mid year/June)

Sumber/Source: Dinas Kependudukan dan Pencatatan Sipil Kabupaten Sumedang/Population and Civil Registration Agency

**3.2 KETENAGAKERJAAN
EMPLOYMENT**

Tabel 3.2.1 Jumlah Penduduk Berumur 15 Tahun Keatas Menurut Jenis Kegiatan Selama Seminggu yang Lalu dan Jenis Kelamin di Kabupaten Sumedang, 2019
Population Aged 15 Years and Over by Type of Activity During The Previous Week and Sex in Sumedang Regency, 2019

Kegiatan Utama <i>Main Activity</i>	Jenis Kelamin/Sex		
	Laki-Laki <i>Male</i>	Perempuan <i>Female</i>	Jumlah <i>Total</i>
(1)	(2)	(3)	(4)
Angkatan Kerja <i>Economically Active</i>	368 424	201 252	569 676
Bekerja/ <i>Working</i>	338 562	187 667	526 229
Pengangguran Terbuka <i>Unemployment</i>	29.862	13 585	43 447
Bukan Angkatan Kerja <i>Economically Inactive</i>	70 649	250 032	320 681
Sekolah/ <i>Attending School</i>	31 909	31 480	63 389
Mengurus Rumah Tangga <i>Housekeeping</i>	13 551	203 355	216 906
Lainnya/ <i>Others</i>	25 189	15 197	40 386
Jumlah/Total	439 073	451 284	890 357

Catatan/Note:

Sumber/Source: BPS, Survei Angkatan Kerja Nasional (Sakernas) Agustus/BPS-Statistics Indonesia, August National Labor Force Survey

Tabel
Table 3.2.2

Penduduk Berumur 15 Tahun ke Atas Menurut Pendidikan Tertinggi yang Ditamatkan dan Jenis Kegiatan Selama Seminggu yang Lalu di Kabupaten Sumedang, 2019
Population 15 Years of Age and Over by Educational Attainment and Type of Activity During the Previous Week in Sumedang Regency, 2019

Pendidikan Tertinggi yang Ditamatkan ¹ <i>Educational Attainment¹</i>	Angkatan Kerja/ <i>Economically Active</i>			<i>Bukan Angkatan Kerja Economically Inactive</i>
	<i>Bekerja Working</i>	<i>Pengangguran Terbuka Unemployment</i>	<i>Jumlah Total</i>	
(1)	(2)	(3)	(4)	(5)
Sekolah Dasar ke bawah/ <i>Primary School to bottom</i>	221 828	5 275	227 103	
Sekolah Menengah Pertama/ <i>Junior High School</i>	102 672	8 867	111 539	
Sekolah Menengah Atas/ <i>Senior High School</i>	88 919	12 934	101 853	
Sekolah Menengah Kejuruan	63 361	10 615	73 976	
Diploma/ <i>Diploma</i>	8 055	628	8 683	
Universitas/ <i>University</i>	41 394	5 128	46 522	
Jumlah/Total	526 229	43 447	569 676	320 681

Csumber/Source: BPS, Survei Angkatan Kerja Nasional (Sakernas) Agustus/BPS-Statistics Indonesia, August National Labor Force Survey

Tabel
Table 3.2.3

Jumlah Penduduk Berumur 15 Tahun Ke Atas yang Bekerja Selama Seminggu yang Lalu Menurut Lapangan Pekerjaan Utama dan Jenis Kelamin di Kabupaten Sumedang, 2019
Population Aged 15 Years and Over Who Worked During The Previous Week by Main Industry and Sex in Sumedang Regency, 2019

Lapangan Pekerjaan Utama <i>Main Industry</i>	Laki-Laki <i>Male</i>	Perempuan <i>Female</i>	Jumlah <i>Total</i>
(1)	(2)	(3)	(4)
Pertanian, Perkebunan, Kehutanan, Perburuan dan Perikanan/ <i>Agriculture, Forestry, Hunting, and Fishery</i>	73 891	32 307	106 198
Industri Pengolahan/ <i>Manufacturing Industry</i>	125 051	46 472	171 523
Jasa Kemasyarakatan, Sosial dan Perorangan/ <i>Community, Social, and Personal Services</i>	139 620	108 888	248 508
Jumlah/Total	338 562	187 667	526 229

Catatan/Note:

...

Sumber/Source:

BPS, Survei Angkatan Kerja Nasional (Sakernas) Agustus/BPS-Statistics Indonesia, August National Labor Force Survey

Tabel
Table 3.2.4

Jumlah Penduduk Berumur 15 Tahun Ke Atas yang Bekerja Selama Seminggu yang Lalu Menurut Status Pekerjaan Utama dan Jenis Kelamin di Kabupaten Sumedang, 2019
Population Aged 15 Years and Over Who Worked During The Previous Week by Main Industry and Sex in Sumedang Regency, 2019

Status Pekerjaan Utama Main Employment Status	Laki-Laki Male	Perempuan Female	Jumlah Total
(1)	(2)	(3)	(4)
Berusaha sendiri <i>Own account worker</i>	65 220	47 827	113 047
Berusaha dibantu buruh tidak tetap/buruh tak dibayar <i>Employer assisted by temporary worker/unpaid worker</i>	50 118	24 060	74 178
Berusaha dibantu buruh tetap/dibayar <i>Employer assisted by permanent worker/paid worker</i>	11 978	1 824	13 802
Buruh/Karyawan/Pegawai <i>Regular employee</i>	141 797	75 404	217 201
Pekerja bebas di pertanian <i>Casual employee in agriculture</i>	18 267	7 193	25 460
Pekerja bebas non pertanian <i>Casual employee in non agriculture</i>	42 976	2 108	45 084
Pekerja keluarga/tidak dibayar <i>Family worker/unpaid worker</i>	8 206	29 251	37 457
Jumlah/Total	338 562	187 667	526 229

Catatan/Note:

...

Sumber/Source:

BPS, Survei Angkatan Kerja Nasional (Sakernas) Agustus/BPS-Statistics Indonesia, August National Labor Force Survey

04

SOSIAL DAN KESEJAHTERAAN RAKYAT
SOCIAL AND WELFARE

3 Rumah Sakit
5 Puskesmas
6 Klinik
1649 Posyandu



PENJELASAN TEKNIS

1. Tidak/belum pernah sekolah adalah mereka yang tidak pernah atau belum pernah terdaftar dan tidak pernah atau belum pernah aktif mengikuti pendidikan di suatu jenjang pendidikan formal. Termasuk juga yang tamat/belum tamat taman kanak-kanak tetapi tidak melanjutkan ke sekolah dasar.
2. Masih bersekolah adalah mereka yang terdaftar dan aktif mengikuti pendidikan formal dan nonformal (Paket A, B, atau C), baik pendidikan dasar, menengah maupun pendidikan tinggi. Bagi mahasiswa yang sedang cuti dianggap masih bersekolah.
3. Tidak bersekolah lagi adalah mereka yang pernah terdaftar dan aktif mengikuti pendidikan di suatu jenjang pendidikan formal dan nonformal (Paket A, B, atau C), tetapi pada saat pencacahan tidak lagi terdaftar dan tidak aktif mengikuti pendidikan.
4. Tamat sekolah adalah menyelesaikan pelajaran yang ditandai dengan lulus ujian akhir pada kelas atau tingkat terakhir suatu jenjang pendidikan di sekolah negeri maupun swasta dengan mendapatkan tanda tamat belajar/ijazah. Seseorang yang belum mengikuti pelajaran pada kelas tertinggi tetapi telah mengikuti ujian akhir dan lulus dianggap tamat sekolah.

TECHNICAL NOTES

1. *Not/never attending school is someone who has never attended or never been registered in a formal education, such as primary, secondary, and tertiary education. Those who just completed kindergarten are considered as never attended school.*
2. *Attending school is someone who is currently attending primary, secondary, or tertiary education, including package A, package B, or package C. College student who postpones his/her study is considered as attending school.*
3. *Not attending school anymore is someone who had enrolled and participated in formal and non-formal education in the past including package A, package B, or package C, but currently does not attend school.*
4. *Completed particular level of education is someone who has completed particular level of education in private or public school and accepting graduation certificate. Someone who has never attended the highest grade but passed the final exam is considered as completed particular level of education.*

5. Dapat membaca dan menulis artinya dapat membaca dan menulis kata-kata/kalimat sederhana dengan suatu aksara tertentu.
 6. Jalur Pendidikan di Indonesia terdiri atas 1) pendidikan formal, 2) pendidikan nonformal, dan 3) pendidikan informal yang ketiganya dapat saling melengkapi dan memperkaya (Undang-Undang No. 20 Tahun 2013 tentang Sistem Pendidikan Nasional).
 7. Jenjang Pendidikan Formal terdiri atas pendidikan dasar, pendidikan menengah, dan pendidikan tinggi. Jenis pendidikan yang diajarkan mencakup pendidikan umum, kejuruan, akademik, profesi, vokasi, keagamaan, dan khusus.
 - a. Pendidikan Dasar berbentuk Sekolah Dasar (SD) dan Madrasah Ibtidaiyah (MI) atau bentuk lain yang sederajat serta Sekolah Menengah Pertama (SMP) dan Madrasah Tsanawiyah (MTs), atau bentuk lain yang sederajat.
 - b. Pendidikan Menengah berbentuk Sekolah Menengah Atas (SMA), Madrasah Aliyah (MA), Sekolah Menengah Kejuruan (SMK), dan Madrasah Aliyah Kejuruan (MAK), atau bentuk lain yang sederajat.
 - c. Pendidikan Tinggi merupakan jenjang pendidikan setelah pendidikan menengah yang mencakup program pendidikan diploma, sarjana, magister,
5. *Able to read and write is the ability to read and write at least a simple sentence in any letter of alphabets.*
 6. *The Education System in Indonesia consists of 1) a formal education, 2) non-formal education, and 3) informal education that all three can be complementary and enriching (Law No. 20 Year 2013 about The National Education System).*
 7. *The Formal Education Level consists of primary education, secondary education, and high education. The kind of education that taught consists of general education, vocational, academic, professional, religious, and specific education.*
 - a. *The Primary Education consists of Elementary School and Islamic Elementary School or other equivalent forms and Junior High School and MTs, or other equivalent forms.*
 - b. *The Secondary Education consists of the senior high school, MA, Vocational School, and Vocational Madrasah Aliyah, or other equivalent forms.*
 - c. *The High Education consists of the education level after the secondary education that consists of diplomas, bachelor, master, specialist, and doctoral degrees that are held by the college. The colleges can be academy, polytechnic, high school, institute, or university.*

spesialis, dan dokter yang diselenggarakan oleh perguruan tinggi. Perguruan tinggi dapat berbentuk akademi, politeknik, sekolah tinggi, institut, atau universitas.

8. Rumah Sakit adalah tempat pemeriksaan dan perawatan kesehatan, biasanya berada di bawah pengawasan dokter/tenaga medis, yang melayani penderita yang sakit untuk berobat rawat jalan atau rawat inap.
 9. Rumah Sakit Bersalin adalah rumah sakit khusus untuk persalinan, dilengkapi pelayanan spesialis pemeriksaan kehamilan, persalinan, rawat inap dan rawat jalan ibu dan anak yang berada di bawah pengawasan dokter spesialis kandungan.
 10. Rumah Bersalin adalah sarana pelayanan kesehatan dengan izin sebagai rumah bersalin, dilengkapi pelayanan pemeriksaan kehamilan, persalinan serta pemeriksaan ibu dan anak yang berada di bawah pengawasan bidan senior.
 11. Poliklinik adalah sarana kesehatan yang dipakai untuk pelayanan berobat jalan, biasanya berada di bawah pengawasan dokter/tenaga medis.
 12. Puskesmas (Pusat Kesehatan Masyarakat) adalah unit pelaksana teknis dinas kesehatan Kota/kota yang mempunyai fungsi utama sebagai penyelenggara
8. *Hospital is a place for health check, usually controlled/supervised by doctors/medical personnel to serve the ill patients to get outpatient or inpatient treatment services.*
 9. *Maternity Hospital is a specialized hospital for childbirth, has specialist inspection service to pregnancy, childbirth, hospitalization and outpatient for mothers and children that is under the supervision of an obstetrician.*
 10. *Maternity House is health care facility with a license as a maternity house, equipped with prenatal care, childbirth and examination of mothers and children which is under the supervision of a senior midwife.*
 11. *Polyclinic is a health facility in which to get outpatient services, usually under the control of doctor/medical personnel.*
 12. *Public Health Center is technical implementation unit of regency health department that have the primary function as a first-level health care providers. The*

pelayanan kesehatan tingkat pertama. Wilayah kerja puskesmas maksimal adalah satu kecamatan dan untuk dapat menjangkau wilayah kerjanya, puskesmas mempunyai jaringan pelayanan yang meliputi unit Puskesmas Pembantu (Pustu), unit Puskesmas Keliling (Puskel), dan unit bidan desa/komunitas (Peraturan Menteri Kesehatan RI No. 75 Tahun 2014 Tentang Pusat Kesehatan Masyarakat).

13. Apotek adalah suatu tempat tertentu yang digunakan untuk melakukan pekerjaan kefarmasian, dan penyaluran/penjualan obat atau bahan farmasi dan perbekalan kesehatan lainnya kepada masyarakat yang dikelola oleh tenaga apoteker (Peraturan Menteri Kesehatan RI No. 1332 Tahun 2002 Tentang Perubahan Atas Peraturan Menteri Kesehatan RI No. 922/MENKES/PER/X/1993 Tentang Ketentuan dan Tata Cara Pemberian Izin Apotek).
14. Indeks Pembangunan Manusia (IPM) menjelaskan bagaimana penduduk dapat mengakses hasil pembangunan dalam memperoleh pendapatan, kesehatan, pendidikan dan sebagainya. IPM diperkenalkan oleh UNDP pada tahun 1990 dan dipublikasikan secara berkala dalam laporan tahunan Human Development Report (HDR). IPM dibentuk oleh 3 (tiga) dimensi dasar: Umur panjang dan hidup

working area standard of public health center is one district and to reach their working areas, public health centers have a service network covering subsidiary of public health center, mobile public health center units, and midwife units (Regulation of the Minister of Health of Indonesia Number 75 Year 2014 about Public Health Center).

13. *Pharmacy is a specific place that is used for pharmaceutical jobs, and distribution/sale of drugs/ pharmaceuticals and other medical supplies to people that are administered by trained pharmacist (Regulation of the Minister of Health of Indonesia Number 1332 Year 2002 about the Changes of Regulation of the Minister of Health of Indonesia Number 922/MENKES/PER/X/1993 about Pro-vision and Procedures for Administration of Licensed Pharmacies).*
14. *The Human Development Index (HDI) explains how people can access development results in obtaining income, health, education and so forth. HDI was introduced by United Nations Development Programme (UNDP) in 1990 and published periodically in the annual report of the Human Development Report. HDI was formed by three basic dimensions: a long and healthy life; knowledge; and a decent standard of living.*

sehat; pengetahuan; dan standar hidup layak.

<https://sumedangkab.bps.go.id>

ULASAN**DESCRIPTION****Pendidikan**

Jumlah sekolah yang beroperasi dari Tahun 2018 ke Tahun 2019 umumnya menunjukkan peningkatan, mulai dari terkecil 0,8% untuk SMP dan terbesar 23,8% untuk MA. Penurunan terlihat di SMK, tahun 2018 jumlah sekolah beroperasi 88 SMK dan Tahun 2019 17 SMK, penurunan SMK sekitar 78,4%.

Kesehatan

Fasilitas kesehatan yang dimiliki Kabupaten Sumedang di antaranya adalah 3 rumah sakit umum. Terdapat 35 Puskesmas, 65 Klinik. Juga terdapat 1.649 unit posyandu yang tersebar di seluruh kecamatan di Kabupaten Sumedang.

Kemiskinan

Garis kemiskinan di Kabupaten Sumedang tahun 2019 adalah Rp 342.073. Angka ini meningkat dibandingkan garis kemiskinan tahun sebelumnya, yaitu Rp 334.743.

Jumlah penduduk miskin di Kabupaten Sumedang tahun 2019 adalah sebanyak 104.200 orang atau sebesar 3,07 % dari penduduk Kabupaten Sumedang. Jumlah ini mengalami penurunan jika dibandingkan dengan tahun sebelumnya, yaitu 112.100 orang.

Education

The number of schools operating from 2018 to 2019 generally showed an increase, starting from the smallest 0.8% for junior high schools and the largest by 23.8% for MA. The decrease was seen in SMKs, in 2018 the number of schools operating 88 SMKs and 2019 in 17 SMKs, decreased in SMKs by around 78.4%.

Health

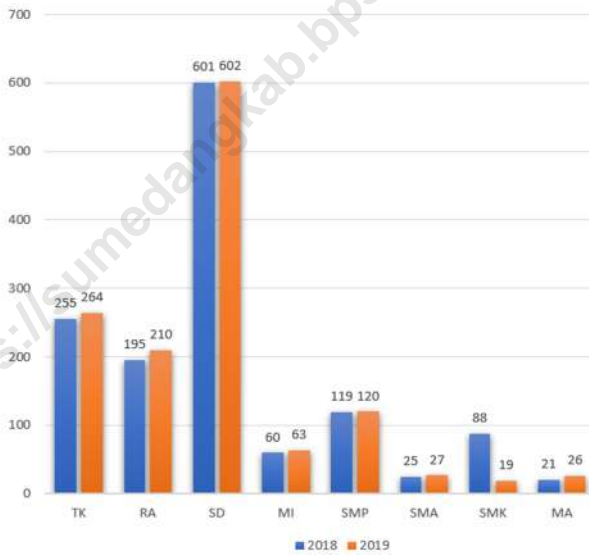
Health facilities owned by Sumedang Regency include 3 public hospitals. There are 35 Puskesmas, 65 clinics. There are also 1,649 posyandu units spread across all sub-districts in Sumedang Regency.

Poverty

The poverty line in Sumedang Regency in 2019 is Rp 342,073. This figure increased compared to the previous year's poverty line, which was Rp 334,743.

The number of poor people in Sumedang Regency in 2019 was 104,200 people or 3.07% of the population of Sumedang Regency. This number has decreased compared to the previous year, which was 112,100 people.

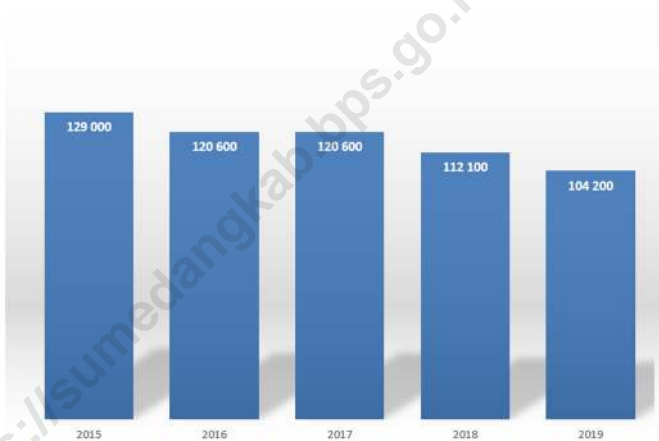
Gambar 4.1 Luas Daerah menurut Kecamatan (%), 2019
Figures *Area of Subdistrict (%), 2019*



Sumber/Source :

Gambar 4.2
Figures

Jumlah Penduduk Miskin di Kabupaten Sumedang, 2015-2019
Number of Poor Residents in Sumedang Regency, 2015-2019



Sumber/Source : BPS

4.1 PENDIDIKAN EDUCATION

Tabel 4.1.1 Jumlah Sekolah, Guru, dan Murid Taman Kanak-Kanak (TK) di Bawah Kementerian Pendidikan dan Kebudayaan Menurut Kecamatan di Kabupaten Sumedang, 2018/2019 dan 2019/2020
Number of Schools, Teachers, and Pupils in Kindergarten Under The Ministry of Education and Culture by Subdistrict in Sumedang Regency, 2018/2019 dan 2019/2020

Kecamatan Subdistrict	Sekolah/Schools					
	Negeri/Public		Swasta/Private		Jumlah/Total	
	2018/2019	2019/2020	2018/2019	2019/2020	2018/2019	2019/2020
(1)	(2)	(3)	(4)	(5)	(6)	(7)
[010] Jatinangor	-	-	20	20	20	20
[020] Cimanggung	-	-	14	15	14	15
[030] Tanjungsari	1	1	18	20	19	21
[031] Sukasari	-	-	7	7	7	7
[032] Pamulihan	-	-	15	15	15	15
[040] Rancakalong	-	-	6	6	6	6
[050] Sumedang Selatan	-	-	17	17	17	17
[060] Sumedang Utara	1	1	24	25	25	26
[061] Ganeas	-	-	5	5	5	5
[070] Situraja	-	-	12	12	12	12
[071] Cisisu	-	-	7	8	7	8
[080] Darmaraja	-	-	7	7	7	7
[090] Cibugel	-	-	6	5	6	5
[100] Wado	-	-	5	5	5	5
[101] Jatinunggal	1	1	4	4	5	5
[111] Jatigede	-	-	3	3	3	3
[120] Tomo	-	-	7	8	7	8
[130] Ujungjaya	-	-	6	7	6	7
[140] Conggeang	-	-	5	5	5	5
[150] Paseh	1	1	13	13	14	14
[160] Cimalaka	1	1	16	16	17	17
[161] Cisarua	-	-	10	10	10	10
[170] Tanjungkerta	-	-	9	9	9	9
[171] Tanjungmedar	-	-	6	8	6	8
[180] Buahdua	-	-	5	6	5	6
[181] Surian	1	1	2	2	3	3
Kabupaten Sumedang <i>Sumedang Regency</i>	6	6	249	258	255	264

Lanjutan Tabel/Continued Table 4.1.1

Kecamatan Subdistrict	Guru ¹ /Teachers ¹					
	Negeri/Public		Swasta/Private		Jumlah/Total	
	2018/2019	2019/2020	2018/2019	2019/2020	2018/2019	2019/2020
(1)	(8)	(9)	(10)	(11)	(12)	(13)
[010] Jatinangor	-	-	74	72	74	72
[020] Cimanggung	-	-	48	43	48	43
[030] Tanjungsari	6	4	73	66	79	70
[031] Sukasari	-	-	24	21	24	21
[032] Pamulihan	-	-	36	28	36	28
[040] Rancakalong	-	-	21	15	21	15
[050] Sumedang Selatan	-	-	76	67	76	67
[060] Sumedang Utara	10	8	94	84	104	92
[061] Ganeas	-	-	16	15	16	15
[070] Situraja	-	-	40	32	40	32
[071] Cisitu	-	-	21	20	21	20
[080] Darmaraja	-	-	27	21	27	21
[090] Cibugel	-	-	12	14	12	14
[100] Wado	-	-	17	15	17	15
[101] Jatinanggal	4	3	15	15	19	18
[111] Jatigede	-	-	7	7	7	7
[120] Tomo	-	-	23	23	23	23
[130] Ujungjaya	-	-	23	22	23	22
[140] Conggeang	-	-	15	13	15	13
[150] Paseh	5	3	37	32	42	35
[160] Gimalaka	10	4	51	37	61	41
[161] Cisarua	-	-	24	21	24	21
[170] Tanjungkerta	-	-	29	22	29	22
[171] Tanjungmedar	-	-	24	24	24	24
[180] Buahdua	-	-	16	20	16	20
[181] Surian	4	3	4	3	8	6
Kabupaten Sumedang Sumedang Regency	39	25	847	752	886	777

Lanjutan Tabel/*Continued Table* 4.1.1

Kecamatan Subdistrict	Murid/Students					
	Negeri/Public		Swasta/Private		Jumlah/Total	
	2018/2019	2019/2020	2018/2019	2019/2020	2018/2019	2019/2020
(1)	(14)	(15)	(16)	(17)	(18)	(19)
[010] Jatinangor	-	-	696	639	696	639
[020] Cimanggung	-	-	457	494	457	494
[030] Tanjungsari	56	60	599	684	655	744
[031] Sukasari	-	-	252	220	252	220
[032] Pamulihan	-	-	340	365	340	365
[040] Rancakalong	-	-	209	178	209	178
[050] Sumedang Selatan	-	-	840	899	840	899
[060] Sumedang Utara	90	119	1 031	1 059	1 121	1 178
[061] Ganeas	-	-	122	106	122	106
[070] Situraja	-	-	328	347	328	347
[071] Cisitu	-	-	168	198	168	198
[080] Darmaraja	-	-	322	322	322	322
[090] Cibugel	-	-	165	130	165	130
[100] Wado	-	-	180	182	180	182
[101] Jatinunggal	42	54	163	171	205	225
[111] Jatigede	-	-	54	58	54	58
[120] Tomo	-	-	183	159	183	159
[130] Ujungjaya	-	-	197	228	197	228
[140] Conggeang	-	-	139	146	139	146
[150] Paseh	43	35	421	373	464	408
[160] Cimalaka	61	59	497	558	558	617
[161] Cisarua	-	-	321	280	321	280
[170] Tanjungkerta	-	-	280	257	280	257
[171] Tanjungmedar	-	-	147	193	147	193
[180] Buahdua	-	-	176	191	176	191
[181] Surian	26	29	65	69	91	98
Kabupaten Sumedang Sumedang Regency	318	356	8 352	8 506	8 670	8 862

Catatan/Note: ¹ Jumlah guru termasuk kepala sekolah dan guru/The total of teachers including headmaster and teacher
 Sumber/Sources: Dinas Pendidikan Kabupaten Sumedang/ Departement of Education Sumedang Regency

Tabel
Table 4.1.2

Jumlah Sekolah, Guru, dan Murid Raudatul Athfal (RA) di Bawah Kementerian Agama Menurut Kecamatan di Kabupaten Sumedang, 2018/2019 dan 2019/2020
Number of Schools, Teachers, and Pupils in Raudatul Athfal (RA) Under The Ministry of Religious Affairs by Subdistrict in Sumedang Regency, 2018/2019 dan 2019/2020

Kecamatan Subdistrict	Sekolah/Schools		Guru/Teachers		Murid/Pupils	
	2018/2019	2019/2020	2018/2019	2019/2020	2018/2019	2019/2020
(1)	(2)	(3)	(4)	(5)	(6)	(7)
[010] Jatinangor	16	17	60	64	711	693
[020] Cimanggung	9	10	45	45	375	435
[030] Tanjungsari	14	15	53	60	578	675
[031] Sukasari	3	3	12	9	20	142
[032] Pamulihan	10	10	34	36	350	423
[040] Rancakalong	9	9	20	19	273	253
[050] Sumedang Selatan	13	13	51	51	521	469
[060] Sumedang Utara	9	9	45	44	354	387
[061] Ganeas	6	7	21	21	199	205
[070] Situraja	10	12	45	47	356	408
[071] Cisitu	3	3	9	9	81	107
[080] Darmaraja	8	8	28	25	218	196
[090] Cibugel	1	1	3	3	21	15
[100] Wado	10	10	40	35	370	266
[101] Jatinunggal	13	14	48	45	391	386
[111] Jatigede	1	2	4	4	38	41
[120] Tomo	4	5	19	15	139	187
[130] Ujungjaya	7	7	38	38	339	344
[140] Conggeang	8	10	28	28	263	254
[150] Paseh	8	9	31	26	280	320
[160] Cimilaka	16	17	67	66	558	554
[161] Cisarua	1	1	2	2	0	13
[170] Tanjungkerta	7	9	25	26	226	186
[171] Tanjungmedar	5	5	19	19	112	107
[180] Buahdua	3	3	15	15	123	119
[181] Surian	1	1	3	2	15	5
Kabupaten Sumedang Sumedang Regency	195	210	765	754	6 911	7 190

Catatan/Note:

...

Sumber/Source: Kementerian Agama, Data Semester Ganjil/Ministry of Religious Affairs, Odd Semester Data

Tabel
Table 4.1.3

Jumlah Sekolah, Guru, dan Murid Sekolah Dasar (SD) di Bawah Kementerian Pendidikan dan Kebudayaan Menurut Kecamatan di Kabupaten Sumedang, 2018/2019 dan 2019/2020
Number of Schools, Teachers, and Pupils in Primary Schools Under The Ministry of Education and Culture by Subdistrict in Sumedang Regency, 2018/2019 dan 2019/2020

Kecamatan Subdistrict	Sekolah/Schools					
	Negeri/Public		Swasta/Private		Jumlah/Total	
	2018/2019	2019/2020	2018/2019	2019/2020	2018/2019	2019/2020
(1)	(2)	(3)	(4)	(5)	(6)	(7)
[010] Jatinangor	27	27	4	4	31	31
[020] Cimanggung	27	27	2	2	29	29
[030] Tanjungsari	24	24	3	4	27	28
[031] Sukasari	11	11	-	-	11	11
[032] Pamulihan	22	22	2	2	24	24
[040] Rancakalong	28	28	1	1	29	29
[050] Sumedang Selatan	43	43	2	2	45	45
[060] Sumedang Utara	34	34	2	2	36	36
[061] Ganeas	13	13	-	-	13	13
[070] Situraja	26	26	-	-	26	26
[071] Cisitu	22	22	-	-	22	22
[080] Darmaraja	24	24	-	-	24	24
[090] Cibugel	17	17	-	-	17	17
[100] Wado	26	26	-	-	26	26
[101] Jatinunggal	29	29	-	-	29	29
[111] Jatigede	20	20	-	-	20	20
[120] Tomo	16	16	1	1	17	17
[130] Ujungjaya	20	20	-	-	20	20
[140] Conggeang	19	19	2	2	21	21
[150] Paseh	18	18	-	-	18	18
[160] Cimalaka	29	29	-	-	29	29
[161] Cisarua	10	10	-	-	10	10
[170] Tanjungkerta	22	22	-	-	22	22
[171] Tanjungmedar	18	18	-	-	18	18
[180] Buahdua	26	26	-	-	26	26
[181] Surian	11	11	-	-	11	11
Kabupaten Sumedang Sumedang Regency	582	582	19	20	601	602

Lanjutan Tabel/Continued Table 4.1.3

Kecamatan Subdistrict	Guru ¹ /Teachers ¹					
	Negeri/Public		Swasta/Private		Jumlah/Total	
	2018/2019	2019/2020	2018/2019	2019/2020	2018/2019	2019/2020
(1)	(8)	(9)	(10)	(11)	(12)	(13)
[010] Jatinangor	361	317	79	68	440	385
[020] Cimanggung	361	372	77	10	438	382
[030] Tanjung Sari	358	342	78	37	436	379
[031] Sukasari	345	116	-	-	345	116
[032] Pamulihan	356	251	12	6	368	257
[040] Rancakalong	362	257	11	9	373	266
[050] Sumedang Selatan	377	437	12	34	389	471
[060] Sumedang Utara	368	435	12	20	380	455
[061] Ganeas	347	130	-	-	347	130
[070] Situraja	360	240	-	-	360	240
[071] Cisisitu	356	203	-	-	356	203
[080] Darmaraja	358	228	-	-	358	228
[090] Cibugel	351	150	-	-	351	150
[100] Wado	360	236	-	-	360	236
[101] Jatinunggal	363	265	-	-	363	265
[111] Jatigede	354	155	-	-	354	155
[120] Tomo	350	128	9	8	359	136
[130] Ujungjaya	354	173	-	-	354	173
[140] Conggeang	353	186	20	17	373	203
[150] Paseh	352	178	-	-	352	178
[160] Cimilaka	363	322	-	-	363	322
[161] Cisarua	344	117	-	-	344	117
[170] Tanjungkerta	356	224	-	-	356	224
[171] Tanjungmedar	352	169	-	-	352	169
[180] Buahdua	360	210	-	-	360	210
[181] Surian	345	100	-	-	345	100
Kabupaten Sumedang Sumedang Regency	9 266	5 941	310	209	9 576	6 150

Lanjutan Tabel/Continued Table 4.1.3

Kecamatan Subdistrict	Murid/Students					
	Negeri/Public		Swasta/Private		Jumlah/Total	
	2018/2019	2019/2020	2018/2019	2019/2020	2018/2019	2019/2020
(1)	(14)	(15)	(16)	(17)	(18)	(19)
[010] Jatinangor	7 775	7 652	1 226	1 231	9 001	8 883
[020] Cimanggung	8 629	8 685	358	395	8 987	9 080
[030] Tanjungsari	7 760	7 753	639	917	8 399	8 670
[031] Sukasari	2 270	2 329	-	-	2 270	2 329
[032] Pamulihan	5 226	5 277	186	191	5 412	5 468
[040] Rancakalong	3 523	3 559	404	202	3 927	3 761
[050] Sumedang Selatan	7 399	7 240	675	655	8 074	7 895
[060] Sumedang Utara	7 770	7 733	228	277	7 998	8 010
[061] Ganeas	2 242	2 254	-	-	2 242	2 254
[070] Situraja	3 942	3 707	-	-	3 942	3 707
[071] Cisituh	2 716	2 674	-	-	2 716	2 674
[080] Darmaraja	3 263	3 252	-	-	3 263	3 252
[090] Cibugel	2 492	2 459	-	-	2 492	2 459
[100] Wado	4 059	4 015	-	-	4 059	4 015
[101] Jatinunggal	4 028	3 938	-	-	4 028	3 938
[111] Jatigede	1 673	1 645	-	-	1 673	1 645
[120] Tomo	1 920	1 928	97	95	2 017	2 023
[130] Ujungjaya	2 489	2 497	-	-	2 489	2 497
[140] Conggeang	2 139	2 146	293	283	2 432	2 429
[150] Paseh	3 011	3 006	-	-	3 011	3 006
[160] Cimalaka	5 131	5 158	-	-	5 131	5 158
[161] Cisarua	1 827	1 827	-	-	1 827	1 827
[170] Tanjungkerta	2 426	2 445	-	-	2 426	2 445
[171] Tanjungmedar	2 060	2 047	-	-	2 060	2 047
[180] Buahdua	2 559	2 563	-	-	2 559	2 563
[181] Surian	982	986	-	-	982	986
Kabupaten Sumedang Sumedang Regency	99 311	98 775	4 106	4 246	103 417	103 021

Catatan/Note: ¹ Jumlah guru termasuk kepala sekolah dan guru/The total of teachers including headmaster and teacher
Sumber/Source: Dinas Pendidikan Kabupaten Sumedang/Departement of Educations Sumedang Regency

Tabel
Table 4.1.4

Jumlah Sekolah, Guru, dan Murid Madrasah Ibtidaiyah (MI) di Bawah Kementerian Agama Menurut Kecamatan Menurut Kecamatan di Kabupaten Sumedang, 2018/2019 dan 2019/2020
Number of Schools, Teachers, and Pupils in Madrasah Ibtidaiyah (MI) Under The Ministry of Religious Affairs by Subdistrict in Sumedang Regency, 2018/2019 dan 2019/2020

Kecamatan Subdistrict	Sekolah/Schools		Guru/Teachers		Murid/Pupils	
	2018/2019	2019/2020	2018/2019	2019/2020	2018/2019	2019/2020
(1)	(2)	(3)	(4)	(5)	(6)	(7)
[010] Jatinangor	7	7	88	127	1 520	1 973
[020] Cimanggung	3	3	32	35	450	419
[030] Tanjungsari	5	5	56	69	922	1 011
[031] Sukasari	1	1	17	21	350	367
[032] Pamulihan	4	5	38	50	518	717
[040] Rancakalong	-	-	-	-	-	-
[050] Sumedang Selatan	1	1	17	17	308	280
[060] Sumedang Utara	5	5	70	90	1 242	1 475
[061] Ganeas	1	2	10	13	110	157
[070] Situraja	1	1	11	15	36	46
[071] Cisit	1	1	8	8	83	67
[080] Darmaraja	2	2	17	19	255	209
[090] Cibugel	-	-	-	-	-	-
[100] Wado	4	4	52	50	737	631
[101] Jatinunggal	4	4	42	47	350	285
[111] Jatigede	1	1	8	10	72	97
[120] Tomo	1	1	10	9	60	49
[130] Ujungjaya	1	1	12	13	208	250
[140] Conggeang	1	1	15	11	190	141
[150] Paseh	2	3	21	44	190	365
[160] Cimilaka	4	4	36	38	305	307
[161] Cisarua	-	-	-	-	-	-
[170] Tanjungkerta	6	6	59	64	562	586
[171] Tanjungmedar	4	4	44	41	470	499
[180] Buahdua	1	1	3	11	18	145
[181] Surian	-	-	-	-	-	-
Kabupaten Sumedang Sumedang Regency	60	63	666	802	8 956	10 076

Catatan/Note:

...

Sumber/Source: Kementerian Agama Kabupaten Sumedang/ Ministry of Religious of Sumedang Regency

Tabel
Table 4.1.5

Jumlah Sekolah, Guru, dan Murid Sekolah Menengah Pertama (SMP) di Bawah Kementerian Pendidikan dan Kebudayaan Menurut Kecamatan di Kabupaten Sumedang, 2018/2019 dan 2019/2020

Number of Schools, Teachers, and Pupils in Junior High Schools Under The Ministry of Education and Culture by Subdistrict in Sumedang Regency, 2018/2019 dan 2019/2020

Kecamatan Subdistrict	Sekolah/Schools					
	Negeri/Public		Swasta/Private		Jumlah/Total	
	2018/2019	2019/2020	2018/2019	2019/2020	2018/2019	2019/2020
(1)	(2)	(3)	(4)	(5)	(6)	(7)
[010] Jatinangor	4	4	9	9	13	13
[020] Cimanggung	3	3	7	8	10	11
[030] Tanjungsari	3	3	10	10	13	13
[031] Sukasari	1	1	2	2	3	3
[032] Pamulihan	5	5	3	3	8	8
[040] Rancakalong	3	3	2	2	5	5
[050] Sumedang Selatan	6	6	4	4	10	10
[060] Sumedang Utara	4	4	1	1	5	5
[061] Ganeas	2	2	-	-	2	2
[070] Situraja	4	4	-	-	4	4
[071] Cisitu	3	3	-	-	3	3
[080] Darmaraja	2	2	1	1	3	3
[090] Cibugel	3	3	-	-	3	3
[100] Wado	5	5	1	1	6	6
[101] Jatinunggal	3	3	1	1	4	4
[111] Jatigede	3	3	1	1	4	4
[120] Tomo	2	2	-	-	2	2
[130] Ujungjaya	2	2	-	-	2	2
[140] Conggeang	2	2	-	-	2	2
[150] Paseh	2	2	-	-	2	2
[160] Cimalaka	3	3	1	1	4	4
[161] Cisarua	1	1	-	-	1	1
[170] Tanjungkerta	2	2	2	2	4	4
[171] Tanjungmedar	1	1	-	-	1	1
[180] Buahdua	2	2	2	2	4	4
[181] Surian	1	1	-	-	1	1
Kabupaten Sumedang Sumedang Regency	72	72	47	48	119	120

Lanjutan Tabel/Continued Table 4.1.5

Kecamatan Subdistrict	Guru ¹ /Teachers ¹					
	Negeri/Public		Swasta/Private		Jumlah/Total	
	2018/2019	2019/2020	2018/2019	2019/2020	2018/2019	2019/2020
(1)	(8)	(9)	(10)	(11)	(12)	(13)
[010] Jatinangor	136	127	60	97	196	224
[020] Cimanggung	81	77	75	26	156	103
[030] Tanjungsari	108	108	25	63	133	171
[031] Sukasari	28	28	14	11	42	39
[032] Pamulihan	99	100	14	5	113	105
[040] Rancakalong	91	90	8	5	99	95
[050] Sumedang Selatan	226	228	29	25	255	253
[060] Sumedang Utara	177	172	-	-	177	172
[061] Ganeas	40	39	-	-	40	39
[070] Situraja	113	112	-	-	113	112
[071] Cisitu	80	79	-	-	80	79
[080] Darmaraja	75	75	-	-	75	75
[090] Cibugel	51	52	-	-	51	52
[100] Wado	95	93	9	-	104	93
[101] Jatinunggal	74	75	12	-	86	75
[111] Jatigede	56	57	3	4	59	61
[120] Tomo	49	48	-	-	49	48
[130] Ujungjaya	53	50	-	-	53	50
[140] Conggeang	63	62	-	-	63	62
[150] Paseh	71	67	-	-	71	67
[160] Cimalaka	119	118	-	8	119	126
[161] Cisarua	26	25	-	-	26	25
[170] Tanjungkerta	63	58	19	-	82	58
[171] Tanjungmedar	27	25	-	-	27	25
[180] Buahdua	59	56	13	21	72	77
[181] Surian	17	17	-	-	17	17
Kabupaten Sumedang Sumedang Regency	2 077	2 038	281	265	2 358	2 303

Lanjutan Tabel/Continued Table 4.1.5

Kecamatan Subdistrict (1)	Murid/Students					
	Negeri/Public		Swasta/Private		Jumlah/Total	
	2018/2019 (14)	2019/2020 (15)	2018/2019 (16)	2019/2020 (17)	2018/2019 (18)	2019/2020 (19)
[010] Jatinangor	2.575	2.713	1.110	2.732	3.685	5.445
[020] Cimanggung	1.562	1.572	1.987	2.241	3.549	3.813
[030] Tanjungsari	2.304	2.319	375	891	2.679	3.210
[031] Sukasari	680	685	74	133	754	818
[032] Pamulihan	1.554	1.585	143	240	1.697	1.825
[040] Rancakalong	1.402	1.385	27	98	1.429	1.483
[050] Sumedang Selatan	4.406	4.312	364	534	4.770	4.846
[060] Sumedang Utara	2.987	2.948	-	14	2.987	2.962
[061] Ganeas	563	527	-	-	563	527
[070] Situraja	2.053	1.977	-	-	2.053	1.977
[071] Cisitu	1.262	1.227	-	-	1.262	1.227
[080] Darmaraja	1.500	1.463	-	5	1.500	1.468
[090] Cibugel	770	796	-	-	770	796
[100] Wado	1.419	1.396	128	115	1.547	1.511
[101] Jatinunggal	1.323	1.212	276	279	1.599	1.491
[111] Jatigede	761	737	61	97	822	834
[120] Tomo	864	862	-	-	864	862
[130] Ujungjaya	758	746	-	-	758	746
[140] Gonggeang	911	914	-	-	911	914
[150] Paseh	1.076	982	-	-	1.076	982
[160] Cimalaka	1.984	1.898	-	52	1.984	1.950
[161] Cisarua	359	346	-	0	359	346
[170] Tanjungkerta	1.037	1.023	344	421	1.381	1.444
[171] Tanjungmedar	401	337	-	-	401	337
[180] Buahdua	939	894	309	293	1.248	1.187
[181] Surian	204	209	-	-	204	209
Kabupaten Sumedang Sumedang Regency	35 654	35 065	5 198	8 145	40 852	43 210

Catatan/Note: ¹ Jumlah guru termasuk kepala sekolah dan guru/The total of teachers including headmaster and teacher
 Sumber/Source: Dinas Pendidikan Kabupaten Sumedang/Department of Educations Sumedang Regency

Tabel
Table 4.1.6**Jumlah Sekolah, Guru, dan Murid Madrasah Tsanawiyah (MTs) di Bawah Kementerian Agama Menurut Kecamatan di Kabupaten Sumedang, 2018/2019 dan 2019/2020**
Number of Schools, Teachers, and Pupils in Madrasah Tsanawiyah (MTs) Under The Ministry of Religious Affairs by Subdistrict in Sumedang Regency, 2018/2019 dan 2019/2020

Kecamatan Subdistrict	Sekolah/Schools		Guru/Teachers		Murid/Pupils	
	2018/2019	2019/2020	2018/2019	2019/2020	2018/2019	2019/2020
(1)	(2)	(3)	(4)	(5)	(6)	(7)
[010] Jatinangor	4	4	88	96	1 400	1 424
[020] Cimanggung	2	2	39	51	656	670
[030] Tanjung Sari	7	8	107	137	1 316	1 234
[031] Sukasari	2	2	38	35	467	389
[032] Pamulihan	6	6	101	88	990	868
[040] Rancakalong	2	2	29	28	247	191
[050] Sumedang Selatan	5	5	59	75	484	476
[060] Sumedang Utara	4	6	66	82	593	804
[061] Ganeas	1	1	15	22	268	264
[070] Situraja	2	3	59	52	551	426
[071] Cisitu	-	1	-	9	-	30
[080] Darmaraja	4	3	34	36	425	353
[090] Cibugel	1	2	11	32	125	150
[100] Wado	3	3	21	43	290	349
[101] Jatinanggal	4	4	71	76	655	733
[111] Jatigede	-	-	-	-	-	-
[120] Tomo	2	1	33	19	240	245
[130] Ujungjaya	1	2	44	43	609	682
[140] Conggeang	3	3	46	47	597	433
[150] Paseh	3	4	54	65	413	396
[160] Cimalaka	4	4	88	97	845	1 165
[161] Cisarua	2	2	30	27	241	243
[170] Tanjungkerta	3	4	78	77	890	924
[171] Tanjungmedar	4	4	55	52	645	521
[180] Buahdua	2	2	31	29	264	377
[181] Surian	1	1	15	21	48	32
Kabupaten Sumedang Sumedang Regency	72	79	1 212	1 339	13 259	13 379

Catatan/Note:

Sumber/Source:

...

Kementerian Agama Kabupaten Sumedang/ Ministry of Religious of Sumedang Regency

Tabel
Table 4.1.7

Jumlah Sekolah, Guru, dan Murid Sekolah Menengah Atas (SMA) di Bawah Kementerian Pendidikan dan Kebudayaan Menurut Kecamatan di Kabupaten Sumedang, 2018/2019 dan 2019/2020
Number of Schools, Teachers, and Pupils in Senior High Schools Under The Ministry of Education and Culture by Subdistrict in Sumedang Regency, 2018/2019 dan 2019/2020

Kecamatan Subdistrict	Sekolah/Schools					
	Negeri/Public		Swasta/Private		Jumlah/Total	
	2018/2019	2019/2020	2018/2019	2019/2020	2018/2019	2019/2020
(1)	(2)	(3)	(4)	(5)	(6)	(7)
[010] Jatinangor	1	1	3	4	4	5
[020] Cimanggung	1	1	2	2	3	3
[030] Tanjungsari	1	1	3	4	4	5
[031] Sukasari	-	-	-	-	-	-
[032] Pamulihan	-	-	-	-	-	-
[040] Rancakalong	1	1	-	-	1	1
[050] Sumedang Selatan	1	1	-	-	1	1
[060] Sumedang Utara	2	2	-	-	2	2
[061] Ganeas	-	-	-	-	-	-
[070] Situraja	1	1	2	2	3	3
[071] Cisituh	-	-	-	-	-	-
[080] Darmaraja	1	1	-	-	1	1
[090] Cibugel	-	-	-	-	-	-
[100] Wado	-	-	-	-	-	-
[101] Jatinunggal	1	1	-	-	1	1
[111] Jatigede	-	-	-	-	-	-
[120] Tomo	1	1	-	-	1	1
[130] Ujungjaya	-	-	-	-	-	-
[140] Conggeang	1	1	-	-	1	1
[150] Paseh	-	-	-	-	-	-
[160] Cimalaka	2	2	-	-	2	2
[161] Cisarua	-	-	-	-	-	-
[170] Tanjungkerta	1	1	-	-	1	1
[171] Tanjungmedar	-	-	-	-	-	-
[180] Buahdua	-	-	-	-	-	-
[181] Surian	-	-	-	-	-	-
Kabupaten Sumedang Sumedang Regency	15	15	10	12	25	27

Lanjutan Tabel/Continued Table 4.1.7

Kecamatan Subdistrict	Guru ¹ /Teachers ¹					
	Negeri/Public		Swasta/Private		Jumlah/Total	
	2018/2019	2019/2020	2018/2019	2019/2020	2018/2019	2019/2020
(1)	(8)	(9)	(10)	(11)	(12)	(13)
[010] Jatinangor	51	51	55	83	106	134
[020] Cimanggung	44	47	29	40	73	87
[030] Tanjungsari	51	53	46	63	97	116
[031] Sukasari	-	-	-	-	-	-
[032] Pamulihan	-	-	-	-	-	-
[040] Rancakalong	24	26	-	-	24	26
[050] Sumedang Selatan	70	61	-	-	70	61
[060] Sumedang Utara	121	116	-	-	121	116
[061] Ganeas	-	-	-	-	-	-
[070] Situraja	47	49	12	16	59	65
[071] Cisituh	-	-	-	-	-	-
[080] Darmaraja	47	46	-	-	47	46
[090] Cibugel	-	-	-	-	-	-
[100] Wado	-	-	-	-	-	-
[101] Jatinunggal	41	41	-	-	41	41
[111] Jatigede	-	-	-	-	-	-
[120] Tomo	31	33	-	-	31	33
[130] Ujungjaya	-	-	-	-	-	-
[140] Conggeang	39	35	-	-	39	35
[150] Paseh	-	-	-	-	-	-
[160] Cimalaka	118	96	-	-	118	96
[161] Cisarua	-	-	-	-	-	-
[170] Tanjungkerta	31	33	-	-	31	33
[171] Tanjungmedar	-	-	-	-	-	-
[180] Buahdua	-	-	-	-	-	-
[181] Surian	-	-	-	-	-	-
Kabupaten Sumedang Sumedang Regency	715	687	142	202	857	889

Lanjutan Tabel/Continued Table 4.1.7

Kecamatan Subdistrict	Murid/Students					
	Negeri/Public		Swasta/Private		Jumlah/Total	
	2018/2019	2019/2020	2018/2019	2019/2020	2018/2019	2019/2020
(1)	(14)	(15)	(16)	(17)	(18)	(19)
[010] Jatinangor	1 189	1 275	1 149	1 551	2 338	2 826
[020] Cimanggung	1 071	1 138	700	811	1 771	1 949
[030] Tanjungsari	1 188	1 259	794	994	1 982	2 253
[031] Sukasari	-	-	-	-	-	-
[032] Pamulihan	-	-	-	-	-	-
[040] Rancakalong	328	448	-	-	328	448
[050] Sumedang Selatan	1 373	1 282	-	-	1 373	1 282
[060] Sumedang Utara	2 071	2 030	-	-	2 071	2 030
[061] Ganeas	-	-	-	-	-	-
[070] Situraja	1 043	1 085	122	138	1 165	1 223
[071] Cisitu	-	-	-	-	-	-
[080] Darmaraja	777	836	-	-	777	836
[090] Cibugel	-	-	-	-	-	-
[100] Wado	-	-	-	-	-	-
[101] Jatinunggal	755	758	-	-	755	758
[111] Jatigede	-	-	-	-	-	-
[120] Tomo	524	541	-	-	524	541
[130] Ujungjaya	-	-	-	-	-	-
[140] Conggeang	487	582	-	-	487	582
[150] Paseh	-	-	-	-	-	-
[160] Cimalaka	1 609	1 516	-	-	1 609	1 516
[161] Cisarua	-	-	-	-	-	-
[170] Tanjungkerta	401	505	-	-	401	505
[171] Tanjungmedar	-	-	-	-	-	-
[180] Buahdua	-	-	-	-	-	-
[181] Surian	-	-	-	-	-	-
Kabupaten Sumedang Sumedang Regency	12 816	13 255	2 765	3 494	15 581	16 749

Catatan/Note: ¹ Jumlah guru termasuk kepala sekolah dan guru/The total of teachers including headmaster and teacher
 Sumber/Source: KCD Wilayah VIII Dinas Pendidikan Provinsi Jawa Barat/ KCD Region VIII West Java Province Education Office

Tabel
Table 4.1.8

Jumlah Sekolah, Guru, dan Murid Sekolah Menengah Kejuruan (SMK) di Bawah Kementerian Pendidikan dan Kebudayaan Menurut Kecamatan di Kabupaten Sumedang, 2018/2019 dan 2019/2020

Number of Schools, Teachers, and Pupils in Vocational High Schools Under The Ministry of Education and Culture by Subdistrict in Sumedang Regency, 2018/2019 dan 2019/2020

Kecamatan Subdistrict	Sekolah/Schools		Guru/Teachers		Murid/Pupils	
	2018/2019	2019/2020	2018/2019	2019/2020	2018/2019	2019/2020
(1)	(2)	(3)	(4)	(5)	(6)	(7)
[010] Jatinangor	7	4	102	83	2 251	1 551
[020] Cimanggung	6	2	65	40	1 588	811
[030] Tanjungsari	8	5	151	131	3 307	2 125
[031] Sukasari	2	1	36	24	241	294
[032] Pamulihan	3	-	12	-	179	-
[040] Rancakalong	3	-	30	-	236	-
[050] Sumedang Selatan	6	-	89	-	665	-
[060] Sumedang Utara	20	2	569	180	10 356	3 510
[061] Ganeas	-	-	-	-	-	-
[070] Situraja	8	3	133	74	1 981	1 330
[071] Cisitu	-	-	-	-	-	-
[080] Darmaraja	2	-	34	-	557	-
[090] Cibugel	2	-	10	-	298	-
[100] Wado	3	-	37	-	426	-
[101] Jatinunggal	4	-	41	-	261	-
[111] Jatigede	-	-	-	-	-	-
[120] Tomo	1	-	10	-	146	-
[130] Ujungjaya	2	-	37	-	812	-
[140] Conggeang	1	-	12	-	73	-
[150] Paseh	1	-	10	-	168	-
[160] Cimalaka	2	1	49	23	424	211
[161] Cisarua	-	-	-	-	-	-
[170] Tanjungkerta	2	-	12	-	132	-
[171] Tanjungmedar	2	-	13	-	153	-
[180] Buahdua	1	1	34	42	860	933
[181] Surian	2	-	10	-	53	-
Kabupaten Sumedang Sumedang Regency	88	19	1 496	597	25 167	10 765

Catatan/Note:

...

Sumber/Source:

KCD Wilayah VIII Dinas Pendidikan Provinsi Jawa Barat/ KCD Region VIII West Java Province Education Office

Tabel
Table 4.1.9

Jumlah Sekolah, Guru, dan Murid Madrasah Aliyah (MA) di Bawah Kementerian Agama Menurut Kecamatan di Kabupaten Sumedang, 2018/2019 dan 2019/2020
Number of Schools, Teachers, and Pupils in Madrasah Aliyah (MA) Under the Ministry of Religious Affairs by Subdistrict in Sumedang Regency, 2018/2019 dan 2019/2020

Kecamatan Subdistrict	Sekolah/Schools					
	Negeri/Public		Swasta/Private		Jumlah/Total	
	2018/2019	2019/2020	2018/2019	2019/2020	2018/2019	2019/2020
(1)	(2)	(3)	(4)	(5)	(6)	(7)
[010] Jatinangor	-		1		1	1
[020] Cimanggung	-		-		-	-
[030] Tanjungsari	-		3		3	3
[031] Sukasari	-		1		1	2
[032] Pamulihan	-		3		3	3
[040] Rancakalong	-		-		-	-
[050] Sumedang Selatan	-		1		1	1
[060] Sumedang Utara	1		1		2	2
[061] Ganeas	-		1		1	1
[070] Situraja	-		-		-	-
[071] Cisitu	-		-		-	-
[080] Darmaraja	-		1		1	1
[090] Cibugel	-		-		-	-
[100] Wado	-		-		-	-
[101] Jatinunggal	-		1		1	3
[111] Jatigede	-		-		-	-
[120] Tomo	-		1		1	1
[130] Ujungjaya	-		-		-	1
[140] Conggeang	-		1		1	1
[150] Paseh	-		-		-	-
[160] Cimalaka	1		1		2	2
[161] Cisarua	-		-		-	-
[170] Tanjungkerta	-		2		2	2
[171] Tanjungmedar	-		-		-	1
[180] Buahdua	-		1		1	1
[181] Surian	-		-		-	-
Kabupaten Sumedang <i>Sumedang Regency</i>	2		19		21	26

Lanjutan Tabel/Continued Table 4.1.9

Kecamatan Subdistrict	Guru/Teacher					
	Negeri/Public		Swasta/Private		Jumlah/Total	
	2018/2019	2019/2020	2018/2019	2019/2020	2018/2019	2019/2020
(1)	(14)	(15)	(16)	(17)	(18)	(19)
[010] Jatinangor	-		13		13	28
[020] Cimanggung	-		-		-	-
[030] Tanjungsari	-		38		38	47
[031] Sukasari	-		15		15	29
[032] Pamulihan	-		16		16	27
[040] Rancakalong	-		-		-	-
[050] Sumedang Selatan	-		12		12	19
[060] Sumedang Utara	38		9		47	61
[061] Ganeas	-		15		15	13
[070] Situraja	-		-		-	-
[071] Cisitu	-		-		-	-
[080] Darmaraja	-		10		10	13
[090] Cibugel	-		-		-	-
[100] Wado	-		-		-	-
[101] Jatinunggal	-		10		10	12
[111] Jatigede	-		-		-	-
[120] Tomo	-		12		12	19
[130] Ujungjaya	-		-		-	3
[140] Conggeang	-		11		11	16
[150] Paseh	-		-		-	-
[160] Cimalaka	55		15		70	81
[161] Cisarua	-		-		-	-
[170] Tanjungkerta	-		29		29	33
[171] Tanjungmedar	-		-		-	19
[180] Buahdua	-		11		11	7
[181] Surian	-		-		-	-
Kabupaten Sumedang Sumedang Regency	93		216		309	427

Lanjutan Tabel/Continued Table 4.1.9

Kecamatan Subdistrict	Murid/Students					
	Negeri/Public		Swasta/Private		Jumlah/Total	
	2018/2019	2019/2020	2018/2019	2019/2020	2018/2019	2019/2020
(1)	(14)	(15)	(16)	(17)	(18)	(19)
[010] Jatinangor	-		85		85	161
[020] Cimanggung	-		-		-	-
[030] Tanjungsari	-		560		560	456
[031] Sukasari	-		268		268	340
[032] Pamulihan	-		148		148	281
[040] Rancakalong	-		-		-	-
[050] Sumedang Selatan	-		135		135	103
[060] Sumedang Utara	130		233		363	544
[061] Ganeas	-		92		92	121
[070] Situraja	-		-		-	-
[071] Cisitu	-		-		-	-
[080] Darmaraja	-		93		93	79
[090] Cibugel	-		-		-	-
[100] Wado	-		-		-	-
[101] Jatinunggal	-		73		73	109
[111] Jatigede	-		-		-	-
[120] Tomo	-		14		14	107
[130] Ujungjaya	-		-		-	9
[140] Conggeang	-		155		155	158
[150] Paseh	-		-		-	-
[160] Cimalaka	131		448		579	821
[161] Cisarua	-		-		-	-
[170] Tanjungkerta	-		336		336	427
[171] Tanjungmedar	-		-		-	132
[180] Buahdua	-		84		84	85
[181] Surian	-		-		-	-
Kabupaten Sumedang Sumedang Regency	93		2724		2985	3933

Catatan/Note: ...
 Sumber/Source: Kementerian Agama Kabupaten Sumedang/Ministry of Religion of Sumedang Regency

Tabel
Table 4.1.10

Jumlah Desa¹/Kelurahan yang Memiliki Fasilitas Sekolah Menurut Kecamatan dan Tingkat Pendidikan di Kabupaten Sumedang, 2017– 2019
Number of Villages¹/Kelurahan Having Educational Facilities by Subdistrict and Educational Level in Sumedang Regency, 2017– 2019

Kecamatan Subdistrict (1)	SD Primary School		
	2017 (2)	2018 (3)	2019 (4)
[010] Jatinangor	12	12	12
[020] Cimanggung	11	11	11
[030] Tanjungsari	12	12	12
[031] Sukasari	7	7	7
[032] Pamulihan	11	11	11
[040] Rancakalong	10	10	10
[050] Sumedang Selatan	14	13	13
[060] Sumedang Utara	13	13	13
[061] Ganeas	8	8	8
[070] Situraja	15	15	15
[071] Cisitu	10	10	10
[080] Darmaraja	16	12	12
[090] Cibugel	7	7	7
[100] Wado	11	10	10
[101] Jatinunggal	9	9	9
[111] Jatigede	12	11	11
[120] Tomo	9	9	9
[130] Ujungjaya	9	9	9
[140] Conggeang	12	12	12
[150] Paseh	10	10	10
[160] Cimalaka	14	14	14
[161] Cisarua	7	7	7
[170] Tanjungkerta	12	12	12
[171] Tanjungmedar	9	9	9
[180] Buahdua	14	14	14
[181] Surian	9	9	9
Kabupaten Sumedang Sumedang Regency	283	276	276

Lanjutan Tabel/Continued Table 4.1.10

Kecamatan Subdistrict	SMP Junior High School		
	2017	2018	2019
(1)	(5)	(6)	(7)
[010] Jatinangor	9	9	9
[020] Cimanggung	8	8	8
[030] Tanjungsari	9	10	10
[031] Sukasari	4	5	5
[032] Pamulihan	8	9	9
[040] Rancakalong	5	6	6
[050] Sumedang Selatan	9	9	9
[060] Sumedang Utara	5	7	7
[061] Ganeas	3	3	3
[070] Situraja	6	6	6
[071] Cisitu	3	3	3
[080] Darmaraja	5	5	5
[090] Cibugel	4	5	5
[100] Wado	8	8	8
[101] Jatinunggal	6	5	5
[111] Jatigede	3	4	4
[120] Tomo	3	3	3
[130] Ujungjaya	2	2	2
[140] Conggeang	4	4	4
[150] Paseh	5	6	6
[160] Cimalaka	6	7	7
[161] Cisarua	2	2	2
[170] Tanjungkerta	5	5	5
[171] Tanjungmedar	5	6	6
[180] Buahdua	4	3	3
[181] Surian	2	2	2
Kabupaten Sumedang Sumedang Regency	133	142	142

Lanjutan Tabel/Continued Table 4.1.10

Kecamatan Subdistrict	SMA Senior High School		
	2017	2018	2019
(1)	(8)	(9)	(10)
[010] Jatinangor	5	5	5
[020] Cimanggung	4	4	4
[030] Tanjungsari	7	6	6
[031] Sukasari	1	2	2
[032] Pamulihan	1	2	2
[040] Rancakalong	1	1	1
[050] Sumedang Selatan	2	2	2
[060] Sumedang Utara	5	4	4
[061] Ganeas	1	1	1
[070] Situraja	2	3	3
[071] Cisitu	-	-	-
[080] Darmaraja	2	2	2
[090] Cibugel	-	-	-
[100] Wado	-	2	2
[101] Jatinunggal	2	2	2
[111] Jatigede	-	-	-
[120] Tomo	2	1	1
[130] Ujungjaya	-	1	1
[140] Conggeang	2	2	2
[150] Paseh	-	-	-
[160] Cimalaka	2	2	2
[161] Cisarua	-	-	-
[170] Tanjungkerta	2	2	2
[171] Tanjungmedar	3	2	2
[180] Buahdua	-	-	-
[181] Surian	-	-	-
Kabupaten Sumedang Sumedang Regency	44	46	46

Lanjutan Tabel/*Continued Table* 4.1.10

Kecamatan <i>Subdistrict</i>	SMK <i>Vocational School</i>		
	2017	2018	2019
(1)	(11)	(12)	(13)
[010] Jatinangor	6	6	6
[020] Cimanggung	4	4	4
[030] Tanjungsari	4	7	7
[031] Sukasari	1	2	2
[032] Pamulihan	2	1	1
[040] Rancakalong	1	2	2
[050] Sumedang Selatan	2	4	4
[060] Sumedang Utara	5	4	4
[061] Ganeas	1	0	0
[070] Situraja	4	4	4
[071] Cisitu	-	-	-
[080] Darmaraja	2	2	2
[090] Cibugel	1	1	1
[100] Wado	2	3	3
[101] Jatinunggal	3	4	4
[111] Jatigede	-	-	-
[120] Tomo	1	1	1
[130] Ujungjaya	2	2	2
[140] Conggeang	1	1	1
[150] Paseh	-	1	1
[160] Cimalaka	2	2	2
[161] Cisarua	-	-	-
[170] Tanjungkerta	1	2	2
[171] Tanjungmedar	1	2	2
[180] Buahdua	1	1	1
[181] Surian	-	2	2
Kabupaten Sumedang <i>Sumedang Regency</i>	47	58	58

Lanjutan Tabel/Continued Table 4.1.10

Kecamatan Subdistrict	Perguruan Tinggi University		
	2017	2018	2019
(1)	(14)	(15)	(16)
[010] Jatinangor	4	4	4
[020] Cimanggung	2	-	-
[030] Tanjungsari	2	1	1
[031] Sukasari	-	-	-
[032] Pamulihan	-	-	-
[040] Rancakalong	-	-	-
[050] Sumedang Selatan	1	-	-
[060] Sumedang Utara	2	2	2
[061] Ganeas	-	-	-
[070] Situraja	-	-	-
[071] Cisitu	-	-	-
[080] Darmaraja	-	-	-
[090] Cibugel	-	-	-
[100] Wado	-	-	-
[101] Jatinanggal	1	-	-
[111] Jatigede	-	-	-
[120] Tomo	1	1	1
[130] Ujungjaya	-	-	-
[140] Conggeang	1	1	1
[150] Paseh	-	-	-
[160] Cimalaka	1	1	1
[161] Cisarua	-	-	-
[170] Tanjungkerta	-	-	-
[171] Tanjungmedar	-	-	-
[180] Buahdua	-	-	-
[181] Surian	-	-	-
Kabupaten Sumedang Sumedang Regency	15	10	10

Catatan/Note: ¹ Desa pada tabel ini termasuk Unit Permukiman Transmigrasi (UPT) yang masih dibina oleh kementerian terkait dan nagari di Kabupaten/Kota Sumatera Barat/Villages in this table include Transmigration Settlement Unit which is still fostered by the relevant ministries and the nagari in the Province of Sumatera Barat

Sumber/Source: Dinas Pendidikan Kabupaten Sumedang/ Sumedang Regency Education Office

4.2 KESEHATAN HEALTH

Tabel
Table 4.2.1 Jumlah Sarana Kesehatan Menurut Kecamatan di Kabupaten Sumedang, 2014–2019
Number Having Health Facilities by Subdistrict in Sumedang Regency, 2014–2019

Kecamatan Subdistrict	Rumah Sakit Hospital	
	2017	2018
(1)	(2)	(3)
[010] Jatinangor	1	1
[020] Cimanggung	-	-
[030] Tanjungsari	-	-
[031] Sukasari	-	-
[032] Pamulihan	-	-
[040] Rancakalong	-	-
[050] Sumedang Selatan	2	2
[060] Sumedang Utara	-	-
[061] Ganeas	-	-
[070] Situraja	-	-
[071] Cisitu	-	-
[080] Darmaraja	-	-
[090] Cibugel	-	-
[100] Wado	-	-
[101] Jatinunggal	-	-
[111] Jatigede	-	-
[120] Tomo	-	-
[130] Ujungjaya	-	-
[140] Conggeang	-	-
[150] Paseh	-	-
[160] Cimalaka	-	-
[161] Cisarua	-	-
[170] Tanjungkerta	-	-
[171] Tanjungmedar	-	-
[180] Buahdua	-	-
[181] Surian	-	-
Kabupaten Sumedang Sumedang Regency	3	3

Lanjutan Tabel/Continued Table 4.2.1

Kecamatan Subdistrict	Rumah Sakit Bersalin Maternity Hospital	
	2017	2018
(1)	(4)	(5)
[010] Jatinangor	-	-
[020] Cimanggung	-	-
[030] Tanjungsari	-	-
[031] Sukasari	-	-
[032] Pamulihan	-	-
[040] Rancakalong	-	-
[050] Sumedang Selatan	-	-
[060] Sumedang Utara	-	-
[061] Ganeas	-	-
[070] Situraja	-	-
[071] Cisitu	-	-
[080] Darmaraja	-	-
[090] Cibugel	-	-
[100] Wado	-	-
[101] Jatinunggal	-	-
[111] Jatigede	-	-
[120] Tomo	-	-
[130] Ujungjaya	-	-
[140] Conggeang	-	-
[150] Paseh	-	-
[160] Cimalaka	-	-
[161] Cisarua	-	-
[170] Tanjungkerta	-	-
[171] Tanjungmedar	-	-
[180] Buahdua	-	-
[181] Surian	-	-
Kabupaten Sumedang Sumedang Regency	-	-

Lanjutan Tabel/Continued Table 4.2.1

Kecamatan Subdistrict	Puskesmas Public Health Center	
	2017	2018
(1)	(6)	(7)
[010] Jatinangor	2	2
[020] Cimanggung	2	2
[030] Tanjungsari	2	2
[031] Sukasari	1	1
[032] Pamulihan	2	2
[040] Rancakalong	1	1
[050] Sumedang Selatan	2	2
[060] Sumedang Utara	3	3
[061] Ganeas	1	1
[070] Situraja	1	1
[071] Cisitu	1	1
[080] Darmaraja	1	1
[090] Cibugel	1	1
[100] Wado	1	1
[101] Jatinunggal	1	1
[111] Jatigede	1	1
[120] Tomo	1	1
[130] Ujungjaya	1	1
[140] Conggeang	1	1
[150] Paseh	1	1
[160] Cimalaka	1	1
[161] Cisarua	1	1
[170] Tanjungkerta	2	2
[171] Tanjungmedar	1	1
[180] Buahdua	2	2
[181] Surian	1	1
Kabupaten Sumedang Sumedang Regency	35	35

Lanjutan Tabel/Continued Table 4.2.1

Kecamatan Subdistrict	Klinik/Balai Kesehatan Medical Clinic	
	2017	2018
(1)	(8)	(9)
[010] Jatinangor	15	15
[020] Cimanggung	10	13
[030] Tanjungsari	3	3
[031] Sukasari	-	1
[032] Pamulihan	1	-
[040] Rancakalong	2	2
[050] Sumedang Selatan	7	5
[060] Sumedang Utara	4	5
[061] Ganeas	-	-
[070] Situraja	1	1
[071] Cisitu	-	-
[080] Darmaraja	1	-
[090] Cibugel	-	-
[100] Wado	4	2
[101] Jatinunggal	3	4
[111] Jatigede	1	-
[120] Tomo	1	-
[130] Ujungjaya	2	1
[140] Conggeang	1	1
[150] Paseh	2	2
[160] Cimalaka	4	1
[161] Cisarua	-	-
[170] Tanjungkerta	4	5
[171] Tanjungmedar	1	1
[180] Buahdua	1	3
[181] Surian	-	-
Kabupaten Sumedang Sumedang Regency	68	65

Lanjutan Tabel/*Continued Table 4.2.1*

Kecamatan Subdistrict	Posyandu Integrated Service	
	2017	2018
(1)	(10)	(11)
[010] Jatinangor	133	47
[020] Cimanggung	119	55
[030] Tanjungsari	136	47
[031] Sukasari	53	25
[032] Pamulihan	109	37
[040] Rancakalong	68	52
[050] Sumedang Selatan	114	56
[060] Sumedang Utara	102	56
[061] Ganeas	35	26
[070] Situraja	52	54
[071] Cisitu	37	136
[080] Darmaraja	47	53
[090] Cibugel	25	110
[100] Wado	47	119
[101] Jatinunggal	55	134
[111] Jatigede	39	68
[120] Tomo	30	114
[130] Ujungjaya	34	102
[140] Conggeang	56	35
[150] Paseh	56	59
[160] Cimalaka	87	40
[161] Cisarua	34	87
[170] Tanjungkerta	59	34
[171] Jungmedar	40	30
[180] Buahdua	54	34
[181] Surian	26	39
Kabupaten Sumedang Sumedang Regency	1.647	1.649

Catatan/*Note:*Sumber/*Source:* Dinas Kesehatan Kabupaten Sumedang/ *Sumedang District Health Office*

4.3 AGAMA DAN SOSIAL LAINNYA RELIGION AND OTHER SOCIAL AFFAIRS

Tabel 4.3.3 Jumlah Desa¹/Kelurahan yang Mengalami Bencana Alam² Menurut Kecamatan di Kabupaten Sumedang, 2015–2019
Number of Villages¹/Kelurahan that Had Natural Disaster² by Subdistrict in Sumedang Regency, 2015–2019

Kecamatan Subdistrict	Banjir/Flood		
	2015	2018	2019
(1)	(2)	(3)	(4)
[010] Jatinangor	5	6	3
[020] Cimanggung	5	5	3
[030] Tanjungsari	1	-	-
[031] Sukasari	-	-	-
[032] Pamulihan	-	-	2
[040] Rancakalong	-	-	-
[050] Sumedang Selatan	4	5	-
[060] Sumedang Utara	1	1	2
[061] Ganeas	-	-	-
[070] Situraja	7	-	1
[071] Cisitu	-	1	-
[080] Darmaraja	2	-	-
[090] Cibugel	-	-	-
[100] Wado	1	-	-
[101] Jatinanggal	-	-	-
[111] Jatigede	3	-	-
[120] Tomo	4	6	2
[130] Ujungjaya	4	7	1
[140] Conggeang	1	-	-
[150] Paseh	-	1	-
[160] Cimalaka	2	-	-
[161] Cisarua	-	1	-
[170] Tanjungkerta	-	-	-
[171] Tanjungmedar	-	-	-
[180] Buahdua	-	1	-
[181] Surian	-	1	-
Kabupaten Sumedang <i>Sumedang Regency</i>	40	35	14

Lanjutan Tabel/Continued Table 4.3.3

Kecamatan Subdistrict	Gempa Bumi/Earthquake		
	2015	2018	2019
(1)	(5)	(6)	(7)
[010] Jatinangor	-	-	-
[020] Cimanggung	-	-	-
[030] Tanjungsari	-	-	-
[031] Sukasari	-	-	-
[032] Pamulihan	-	-	-
[040] Rancakalong	-	-	-
[050] Sumedang Selatan	-	-	-
[060] Sumedang Utara	-	-	-
[061] Ganeas	-	8	-
[070] Situraja	-	-	-
[071] Cisitu	-	-	-
[080] Darmaraja	-	7	-
[090] Cibugel	2	1	-
[100] Wado	1	-	-
[101] Jatinunggal	-	3	-
[111] Jatigede	-	3	-
[120] Tomo	1	-	-
[130] Ujungjaya	-	-	-
[140] Conggeang	-	-	-
[150] Paseh	-	-	-
[160] Cimalaka	-	7	-
[161] Cisarua	-	2	-
[170] Tanjungkerta	-	-	-
[171] Tanjungmedar	-	-	-
[180] Buahdua	-	-	-
[181] Surian	-	-	-
Kabupaten Sumedang Sumedang Regency	4	31	-

Lanjutan Tabel/Continued Table 4.3.3

Kecamatan Subdistrict	Tanah Longsor/Landslide		
	2015	2018	2019
(1)	(8)	(9)	(10)
[010] Jatinangor	3	1	-
[020] Cimanggung	6	6	1
[030] Tanjungsari	6	4	-
[031] Sukasari	1	6	1
[032] Pamulihan	1	5	3
[040] Rancakalong	6	7	1
[050] Sumedang Selatan	11	12	6
[060] Sumedang Utara	5	2	2
[061] Ganeas	3	7	1
[070] Situraja	9	1	2
[071] Cisitu	3	3	2
[080] Darmaraja	2	6	1
[090] Cibugel	4	3	1
[100] Wado	4	4	3
[101] Jatinanggal	7	6	3
[111] Jatigede	6	5	1
[120] Tomo	3	4	2
[130] Ujungjaya	1	-	1
[140] Conggeang	4	6	2
[150] Paseh	4	2	-
[160] Cimalaka	5	3	-
[161] Cisarua	5	7	1
[170] Tanjungkerta	7	5	-
[171] Tanjungmedar	3	2	1
[180] Buahdua	2	5	-
[181] Surian	-	7	-
Kabupaten Sumedang Sumedang Regency	111	119	35

Sumber/Source: BPBD Kabupaten Sumedang / BPBD of Sumedang Regency

4.4 KEMISKINAN POVERTY

Tabel 4.4.1 Jumlah, dan Persentase Penduduk Miskin di Kabupaten Sumedang, 2012–2019
Number, and Percentage of Poor People in Sumedang Regency, 2012–2019

Tahun Year	Jumlah Penduduk Miskin (ribu) Number of Poor People (thousand)	Persentase Penduduk Miskin Percentage of Poor People
(1)	(2)	(3)
2019	104, 200	3,07
2018	112, 100	3,10
2017	120, 600	2,89
2016	120, 600	2,85
2015	129, 000	2,91

Catatan/Note: ...

Sumber/Source: BPS, Survei Sosial Ekonomi Nasional Maret/BPS-Statistics Indonesia, March National Socioeconomic Survey

Tabel 4.4.2 **Indeks Kedalaman Kemiskinan, Garis Kemiskinan dan Indeks Keparahan Kemiskinan di Kabupaten Sumedang, 2018–2019**
Poverty Gap Index, Line of poverty and Poverty Severity Index in Sumedang Regency, 2018–2019

Tahun Year	Indeks Kedalaman Kemiskinan Poverty Gap Index	Garis Kemiskinan Line of poverty	Indeks Keparahan Kemiskinan Poverty Severity Index
(1)	(2)	(3)	(4)
2018	1,72	334 743	0,47
2019	1,05	342 073	0,21

Catatan/Note: ...

Sumber/Source: .BPS, Survei Sosial Ekonomi Nasional Maret/BPS-Statistics Indonesia, March National Socioeconomic Survey

05

**PERTANIAN, KEHUTANAN, PETERNAKAN,
DAN PERIKANAN**
*AGRICULTURE, FORESTRY, LIVESTOCK,
AND FISHERY*

Cabe **Merah**

Jenis Sayuran yang di tanam paling luas dan paling banyak di tanam

2018 2019

471 Ha

20 Kecamatan

581 Ha

21 Kecamatan

PENJELASAN TEKNIS

1. Lahan sawah adalah lahan pertanian yang berpetak-petak dan dibatasi oleh pematang (galangan), saluran untuk menahan/ menyalurkan air, yang biasanya ditanami padi sawah tanpa memandang dari mana diperoleh atau status lahan tersebut. Lahan yang dimaksud termasuk lahan yang terdaftar di Pajak Bumi Bangunan, luran Pembangunan Daerah, lahan bengkok, lahan serobotan, lahan rawa yang ditanami padi dan lahan bekas tanaman tahunan yang telah dijadikan sawah, baik yang ditanami padi, palawija atau tanaman semusim lainnya.
2. Tegal/Kebun adalah lahan pertanian bukan sawah (lahan kering) yang ditanami tanaman semusim atau tahunan dan terpisah dengan halaman sekitar rumah serta penggunaannya tidak berpindah pindah.
3. Ladang/Huma adalah lahan pertanian bukan sawah (lahan kering) yang biasanya ditanami tanaman semusim dan penggunaannya hanya semusim atau dua musim, kemudian akan ditinggalkan bila sudah tidak subur lagi (berpindah-pindah). Kemungkinan lahan ini beberapa tahun kemudian akan dikerjakan kembali jika sudah subur.
4. Lahan yang sementara tidak diusahakan adalah lahan yang

TECHNICAL NOTES

1. *Wetland is agricultural land that separated by small dykes to resist water, where the main crop is usually wetland paddy without considering where it is got from or the status of the land. It includes the land that is registered at land income tax office, regional development contribution, 'bengkok' land, illegal ownership, swamps for rice cultivation, and annual crop land mark that has been used as rice field, which are both planted with paddy, secondary crops or the other seasonal crops.*
2. *Dry field/Garden is an dryland (unirrigated land) which is planted with seasonal or annual crops and separately from the yard around the house without shifting.*
3. *Unirrigated agricultural field / Shifting cultivation land is dryland (unirrigated land) that usually is cultivated for seasonal crops and utilized only for one or two seasons, then it will be left when it is not fertile (shifting). Maybe, this land will be used again in a few years if it has been fertile.*
4. *Temporarily unused land is land that is regularly used but*

- biasanya diusahakan tetapi untuk sementara (lebih dari 1 (satu) tahun tetapi kurang dari atau sama dengan 2 (dua) tahun) tidak diusahakan, termasuk lahan sawah yang tidak diusahakan selama lebih dari 2 (dua) tahun.
5. Data pokok tanaman pangan yang dikumpulkan adalah luas panen dan produktivitas (hasil per hektar). Produksi tanaman pangan merupakan hasil perkalian antara luas panen dengan produktivitas. Pengumpulan data luas panen dilakukan setiap bulan dengan pendekatan area kecamatan di seluruh wilayah Indonesia. Pengumpulan data produktivitas dilakukan melalui pengukuran langsung pada plot ubinan berukuran 2½ m x 2½ m. Pengumpulan data produktivitas dilakukan setiap subround (empat bulanan) pada waktu panen petani.
 6. Data produksi padi dan palawija yang disajikan adalah dalam kualitas: gabah kering giling (padi), pipilan kering (jagung), biji kering (kedelai dan kacang tanah), dan umbi basah (ubi kayu dan ubi jalar).
 7. Tanaman sayuran dan buah-buahan semusim
Tanaman sayuran semusim adalah tanaman sumber vitamin, garam mineral dan lain-lain yang dikonsumsi dari bagian tanaman yang berupa daun, bunga, buah, dan umbinya, yang temporarily (more than a year but less or equal than two years) is unused, it includes wetland that is not cultivated more than two years.
 5. The main food crops data collected consists of harvested area and productivity (yield per hectare). Food crops production is generated by harvested area multiplied by productivity. The harvested area data is collected every month using sub district area approach in all sub district in Indonesia. The productivity data collection is conducted by a direct measurement in 2½m x 2½m crop cutting plot. The productivity measurement is conducted in every subround (four monthly) at the time when farmers are harvesting their crops.
 6. Production of paddy and secondary crops data are presented in the form of: dry unhusked rice (paddy), dry loose maize (maize), dry shells crops (soybeans and peanuts), and fresh roots (cassava and sweet potatoes).
 7. Seasonal vegetable and fruit plants
Seasonal vegetable plants are plants which are the sources of vitamin, mineral salt, etc, consumed from the part of the plant in the form of leaf, flower, fruit, and root with the age of less than one year. Seasonal fruit plants are plants

berumur kurang dari satu tahun. Tanaman buah-buahan semusim adalah tanaman sumber vitamin, garam mineral, dan lain-lain yang dikonsumsi dari bagian tanaman yang berupa buah, berumur kurang dari satu tahun, tidak berbentuk pohon/rumpun tetapi menjalar dan berbatang lunak. Tanaman buah-buahan dan sayuran tahunan

8. Tanaman buah-buahan tahunan adalah tanaman sumber vitamin, garam mineral, dan lain-lain yang dikonsumsi dari bagian tanaman yang berupa buah dan merupakan tanaman tahunan. Tanaman sayuran tahunan adalah tanaman sumber vitamin, garam mineral, dan lain-lain yang dikonsumsi dari bagian tanaman yang berupa daun dan atau buah yang berumur lebih dari satu tahun.
9. Tanaman biofarmaka adalah tanaman yang bermanfaat untuk obat-obatan, kosmetik, dan kesehatan yang dikonsumsi atau digunakan dari bagian-bagian tanaman seperti daun, batang, buah, umbi (rimpang) ataupun akar.
10. Tanaman hias adalah tanaman yang mempunyai nilai keindahan baik bentuk, warna daun, tajuk maupun bunganya, sering digunakan untuk penghias pekarangan dan lain sebagainya.
11. Luas panen tanaman hortikultura adalah luas tanaman sayuran,

which are the sources of vitamin, mineral salt, etc, consumed from the part of the plant in the form of fruits. These plants are creeps with the age of less than one year.

8. *Annual fruit and vegetable plants Annual fruit plants are plants which are the sources of vitamin, contained mineral salt, etc, consumed from the part of plant in the form of fruit and more than one year of age. Annual vegetable plants are plants which are the sources of vitamin, contained mineral salt, etc, consumed from the part of the plant in the form of vegetable and more than one year of age.*
9. *Medicinal plants are plants which are useful for medicine. It is consumed from part of the plant such as leaf, flower, fruit, tuber, and root.*
10. *Ornamental plants are plants which have a beauty value, either in shape, colour of leaf or crown of flower, and they are often used as a yard decorator.*
11. *Harvested area of horticulture is area which vegetable, fruit,*

- buah-buahan, biofarmaka, dan tanaman hias yang diambil hasilnya/dipanen pada periode pelaporan.
12. Luas panen untuk tanaman sayuran adalah luas tanaman yang dipanen sekaligus/habis/dibongkar dan luas tanaman yang dipanen berkali-kali (lebih dari satu kali)/belum habis. Tanaman yang dipanen sekaligus/habis/dibongkar adalah tanaman yang sehabis panen langsung dibongkar/dicabut, terdiri dari bawang merah, bawang putih, bawang daun, kentang, kol/kubis, kembang kol, petsai/sawi, wortel, lobak, dan kacang merah. Tanaman yang dipanen berkali-kali (lebih dari satu kali)/belum habis adalah tanaman yang pemanenannya lebih dari satu kali dan biasanya dibongkar apabila panen terakhir sudah tidak memadai lagi, terdiri dari: kacang panjang, cabe besar, cabe rawit, jamur, tomat, terung, buncis, ketimun, labu siam, kangkung, bayam, melon, semangka, dan blewah.
 13. Produksi hortikultura adalah hasil menurut bentuk produk dari setiap tanaman sayuran, buah-buahan, biofarmaka dan tanaman hias yang diambil berdasarkan luas yang dipanen/tanaman yang menghasilkan pada bulan/triwulan laporan.
- medicinal and ornamental plant of crop harvested during the period of report.*
12. *Harvested area of vegetables is area of entirely plant harvested/demolished and plant harvested several times/undemolished. Entirely plants harvested/demolished are plants usually harvested once and demolished to be substituted by other plants, consisting of: shallots, garlic, leeks, potato, cabbage, cauli flower, mustard green, carrots, chinese radish, and red kidney beans. Plants harvested several times/undemolished are plants usually harvested more than once and demolished in the case that the last harvest was economically not profitable. They consist of : yard long beans, chili, small chili, mushroom, tomatoes, egg plant, frech beans, cucumber, pumpkin/chajota, swamp cabbage, spinach, melon, watermelon, and blewah .*
 13. *Horticulture production is the standard production quantity form of vegetable, fruit, medicinal and ornamental plant based on harvested area/the number of production plants reported monthly/quarterly.*

ULASAN

Produksi tanaman sayuran di Kabupaten Sumedang terbesar adalah produksi sayuran kol, yaitu 73 603 kuintal tahun 2019, terkecil adalah bawang putih 334 kuintal di tahun 2019.

Luas tanaman biofarmaka terluas adalah tanaman kunyit 931 990 m² dan terkecil yang tercatat adalah tanaman biofarmaka lengkuas 217 357 m².

DESCRIPTION

Vegetable production in Sumedang Regency is the largest production of cabbage, which is 73 603 units in 2019, the smallest is 334 shares of onion nipples in 2019.

The widest biopharmaca plant area is turmeric plant 931 990 m² and the smallest recorded is the galangal biopharmaca plant 217 357 m².

<https://sumedangkab.bps.go.id>

Gambar 5.1
Figures

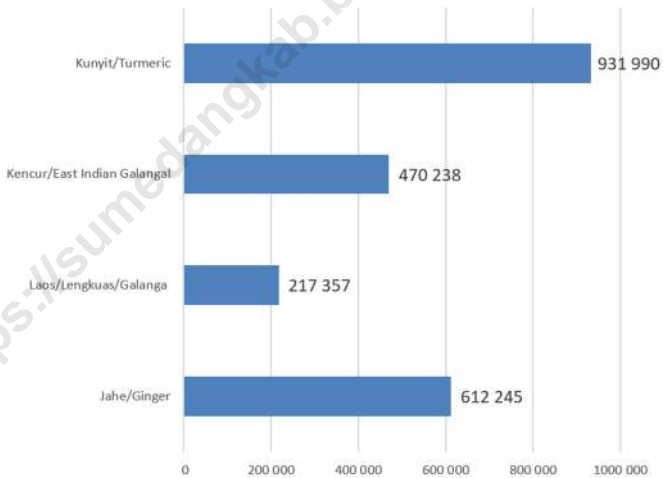
Produksi Tanaman Sayuran di Kabupaten Sumedang (kuintal), 2019
Vegetable Production in Sumedang Regency (quintal), 2019



Sumber/Source : BPS, Statistik Pertanian Hortikultura SPH-SBS/BPS-Statistics Indonesia, *Agricultural Statistic for Horticulture SPH-SBS*

Gambar
Figures 5.2

Luas Panen Tanaman Biofarmaka, 2019 (m²)
Harvested Area of Medicinal Plants, 2019 (m²)



Sumber/Source : BPS, Statistik Pertanian Hortikultura SPH-SBS/BPS-Statistics Indonesia, *Agricultural Statistic for Horticulture SPH-SBS*

5.1 HORTIKULTURA HORTICULTURE

Tabel 5.1.1 **Luas Panen Tanaman Sayuran Menurut Kecamatan dan Jenis Tanaman di Kabupaten Sumedang (ha), 2018 dan 2019**
Harvested Area of Vegetables by Subdistrict and Kind of Plant in Sumedang Regency (ha), 2018 and 2019

Kecamatan Subdistrict	Bawang Merah/Shallot		Cabai Besar/Chili	
	2018	2019	2018	2019
(1)	(2)	(3)	(4)	(5)
[010] Jatinangor	3	3	11	14
[020] Cimanggung	10	4	67	42
[030] Tanjungsari	-	5	80	68
[031] Sukasari	8	8	68	79
[032] Pamulihan	1	3	78	203
[040] Rancakalong	-	2	21	22
[050] Sumedang Selatan	-	-	9	10
[060] Sumedang Utara	-	-	7	3
[061] Ganeas	-	-	-	2
[070] Situraja	2	-	2	1
[071] Cisitu	2	2	3	2
[080] Darmaraja	-	-	2	1
[090] Cibugel	1	0	13	5
[100] Wado	4	15	73	62
[101] Jatinunggal	-	-	-	1
[111] Jatigede	5	4	-	-
[120] Tomo	-	-	1	6
[130] Ujungjaya	3	-	4	6
[140] Conggeang	1	1	2	-
[150] Paseh	-	-	-	-
[160] Cimalaka	1	-	8	20
[161] Cisarua	-	-	-	-
[170] Tanjungkerta	-	1	6	12
[171] Tanjungmedar	-	-	4	5
[180] Buahdua	-	-	12	17
[181] Surian	-	-	-	-
Kabupaten Sumedang Sumedang Regency	41	48	471	581

Lanjutan Tabel/Continued Table 5.1.1

Kecamatan Subdistrict	Kentang/Potato		Kubis/Cabbage	
	2018	2019	2018	2019
(1)	(6)	(7)	(8)	(9)
[010] Jatinangor	-	-	8	5
[020] Cimanggung	2	2	68	38
[030] Tanjungsari	-	6	86	100
[031] Sukasari	70	71	105	115
[032] Pamulihan	-	-	64	136
[040] Rancakalong	-	-	15	9
[050] Sumedang Selatan	-	-	-	-
[060] Sumedang Utara	-	-	-	-
[061] Ganeas	-	-	-	-
[070] Situraja	-	-	-	-
[071] Cisitu	-	-	-	-
[080] Darmaraja	-	-	-	-
[090] Cibugel	-	-	4	-
[100] Wado	3	1	32	22
[101] Jatinunggal	-	-	-	-
[111] Jatigede	-	-	-	-
[120] Tomo	-	-	-	-
[130] Ujungjaya	-	-	-	-
[140] Conggeang	-	-	-	-
[150] Paseh	-	-	-	-
[160] Cimalaka	-	-	8	11
[161] Cisarua	-	-	-	-
[170] Tanjungkerta	-	-	2	2
[171] Tanjungmedar	-	-	-	-
[180] Buahdua	-	-	-	-
[181] Surian	-	-	-	-
Kabupaten Sumedang Sumedang Regency	75	80	392	438

Lanjutan Tabel/Continued Table 5.1.1

Kecamatan Subdistrict	Petsai Chinese Cabbage		Tomat/Tomato		Bawang Putih Garlic	
	2018	2019	2018	2019	2018	2019
(1)	(10)	(11)	(12)	(13)	(14)	(15)
[010] Jatinangor	-	-	10	8	-	-
[020] Cimanggung	87	30	63	39	-	5
[030] Tanjungsari	4	13	35	44	-	-
[031] Sukasari	20	24	57	66	-	-
[032] Pamulihan	-	-	8	27	-	1
[040] Rancakalong	2	1	5	2	-	-
[050] Sumedang Selatan	-	-	2	1	-	-
[060] Sumedang Utara	6	3	-	-	-	-
[061] Ganeas	-	-	-	-	-	-
[070] Situraja	-	-	-	-	-	-
[071] Cisitu	-	-	-	-	-	-
[080] Darmaraja	-	-	2	1	-	-
[090] Cibugel	6	1	-	-	-	2
[100] Wado	4	18	15	24	-	-
[101] Jatinunggal	-	-	-	-	-	-
[111] Jatigede	-	-	-	-	-	-
[120] Tomo	-	-	-	-	-	-
[130] Ujungjaya	-	-	-	-	-	-
[140] Conggeang	-	-	2	1	-	-
[150] Paseh	-	-	-	-	-	-
[160] Cimalaka	24	36	15	11	-	-
[161] Cisarua	-	-	-	-	-	-
[170] Tanjungkerta	-	-	-	4	-	-
[171] Tanjungmedar	-	-	-	1	-	-
[180] Buahdua	-	-	1	9	-	-
[181] Surian	-	-	-	-	-	-
Kabupaten Sumedang Sumedang Regency	153	126	215	238	-	8

Catatan/Note:

Sumber/Source: BPS, Statistik Pertanian Hortikultura SPH-SBS/BPS-Statistics Indonesia, Agricultural Statistic for Horticulture SPH-SBS

Tabel
Table 5.1.2

Produksi Tanaman Sayuran Menurut Kecamatan dan Jenis Tanaman di Kabupaten Sumedang (ton), 2018 dan 2019
Production of Vegetables by Subdistrict and Kind of Plant in Sumedang Regency(ton), 2018 dan 2019

Kecamatan Subdistrict	Bawang Merah/Shallot		Cabai/Chili	
	2018	2019	2018	2019
(1)	(2)	(3)	(4)	(5)
[010] Jatinangor	126	171	814	1 383
[020] Cimanggung	247	296	2 250	968
[030] Tanjungsari	-	331	8 028	7 544
[031] Sukasari	955	904	7 006	7 497
[032] Pamulihan	66	256	8 858	16 868
[040] Rancakalong	-	93	2 143	2 975
[050] Sumedang Selatan	-	-	1 104	900
[060] Sumedang Utara	-	-	458	176
[061] Ganeas	-	-	-	459
[070] Situraja	124	-	244	147
[071] Cisitu	144	156	364	395
[080] Darmaraja	-	-	276	138
[090] Cibugel	105	-	2 608	884
[100] Wado	66	683	4 231	4 216
[101] Jatinunggal	-	-	-	155
[111] Jatigede	307	258	-	-
[120] Tomo	-	-	156	691
[130] Ujungjaya	68	-	291	581
[140] Conggeang	13	73	159	-
[150] Paseh	-	-	-	-
[160] Cimalaka	74	-	1 100	1 487
[161] Cisarua	-	-	-	-
[170] Tanjungkerta	-	56	549	819
[171] Tanjungmedar	-	-	440	539
[180] Buahdua	-	-	954	1 526
[181] Surian	-	-	-	-
Kabupaten Sumedang Sumedang Regency	2 295	3 277	42 033	50 348

Lanjutan Tabel/Continued Table 5.1.2

Kecamatan Subdistrict	Kentang/Potato		Kubis/Cabbage	
	2018	2019	2018	2019
(1)	(6)	(7)	(8)	(9)
[010] Jatinangor	-	-	2 062	1 801
[020] Cimanggung	314	360	5 608	5 696
[030] Tanjungsari	0	1 200	16 695	18 215
[031] Sukasari	14 122	10 212	21 583	20 970
[032] Pamulihan	-	-	11 969	21 277
[040] Rancakalong	-	-	2 718	1 712
[050] Sumedang Selatan	-	-	-	-
[060] Sumedang Utara	-	-	-	-
[061] Ganeas	-	-	-	-
[070] Situraja	-	-	-	-
[071] Cisitu	-	-	-	-
[080] Darmaraja	-	-	-	-
[090] Cibugel	-	-	805	-
[100] Wado	56	18	472	1 614
[101] Jatinunggal	-	-	-	-
[111] Jatigede	-	-	-	-
[120] Tomo	-	-	-	-
[130] Ujungjaya	-	-	-	-
[140] Conggeang	-	-	-	-
[150] Paseh	-	-	-	-
[160] Cimalaka	-	-	1 521	2 086
[161] Cisarua	-	-	-	-
[170] Tanjungkerta	-	-	380	232
[171] Tanjungmedar	-	-	-	-
[180] Buahdua	-	-	-	-
[181] Surian	-	-	-	-
Kabupaten Sumedang Sumedang Regency	14 492	11 790	63 813	73 603

Lanjutan Tabel/*Continued Table 5.1.2*

Kecamatan Subdistrict	Petsai Chinese Cabbage		Tomat/Tomato		Bawang Putih Garlic	
	2018	2019	2018	2019	2018	2019
(1)	(10)	(11)	(12)	(13)	(14)	(15)
[010] Jatinangor	-	-	1 419	1 427	-	-
[020] Cimanggung	4 220	3 292	1 508	3 614	-	110
[030] Tanjungsari	347	1 129	4 305	5 392	-	-
[031] Sukasari	1 971	2 366	6 931	7 878	-	-
[032] Pamulihan	-	-	973	3 432	-	20
[040] Rancakalong	380	99	627	482	-	-
[050] Sumedang Selatan	-	-	366	118	-	-
[060] Sumedang Utara	304	306	-	-	-	-
[061] Ganeas	-	-	-	-	-	-
[070] Situraja	-	-	-	-	-	-
[071] Cisitu	-	-	-	-	-	-
[080] Darmaraja	-	-	233	30	-	-
[090] Cibugel	390	90	-	-	-	204
[100] Wado	45	1 412	1 032	3 448	-	-
[101] Jatinanggal	-	-	-	-	-	-
[111] Jatigede	-	-	-	-	-	-
[120] Tomo	-	-	-	-	-	-
[130] Ujungjaya	-	-	-	-	-	-
[140] Conggeang	-	-	454	332	-	-
[150] Paseh	-	-	-	-	-	-
[160] Cimalaka	2 399	3 594	3 480	2 352	-	-
[161] Cisarua	-	-	-	-	-	-
[170] Tanjungkerta	-	-	-	439	-	-
[171] Tanjungmedar	-	-	-	237	-	-
[180] Buahdua	-	-	124	1 472	-	-
[181] Surian	-	-	-	-	-	-
Kabupaten Sumedang Sumedang Regency	10 056	12 288	21 452	30 653	-	334

Catatan/Note:

Sumber/Source:

...
BPS, Statistik Pertanian Hortikultura SPH-SBS/BPS-Statistics Indonesia, Agricultural Statistic for Horticulture SPH-SBS

Tabel
Table 5.1.3

Luas Panen Tanaman Sayuran dan Buah-buahan Semusim Menurut Jenis Tanaman di Kabupaten Sumedang (ha), 2016–2019
Harvested Area of Seasonal Vegetables and Fruits by Kind of Plant in Sumedang Regency (ha), 2016–2019

Jenis Tanaman <i>Kind of Plants</i>	2016	2017	2018	2019
(1)	(2)	(3)	(4)	(5)
Bawang Daun	183	193	180	148
Bawang Merah	32	42	41	48
Bawang Putih	-	-	-	8
Bayam	2	-	-	2
Blewah	-	-	-	4
Buncis	49	39	44	46
Cabai Besar	462	516	471	581
Cabai Rawit	341	333	320	316
Jamur*)	3 016	15 230	14 713	17 336
Kacang Merah	1 675	1 812	1 593	638
Kacang Panjang	197	170	210	229
Kangkung	26	22	25	31
Kembang Kol	10	6	13	19
Kentang	97	95	75	80
Ketimun	272	253	279	262
Kubis	431	396	392	438
Labu Siam	10	25	24	14

Lanjutan Tabel/*Continued Table 5.1.3*

Jenis Tanaman Kind of Plants	2016	2017	2018	2019
(1)	(2)	(3)	(4)	(5)
Lobak	-	-	-	1
Melon	-	-	-	-
Paprika	-	-	-	-
Petsai/Sawi	151	171	153	126
Semangka	69	108	77	133
Stroberi	-	-	-	-
Terung	58	69	149	163
Tomat	244	211	215	238
Wortel	5	4	2	1

Catatan/Note: *) luasan dalam satuan M2 dan produksi dalam satuan Kg

Sumber/Source: BPS, Statistik Pertanian Hortikultura SPH-SBS/BPS-Statistics Indonesia, *Agricultural Statistic for Horticulture SPH-SBS*

Tabel
Table 5.1.4

Produksi Tanaman Sayuran dan Buah-buahan Semusim Menurut Jenis Tanaman di Kabupaten Sumedang (ton), 2016–2019
Production of Seasonal Vegetables and Fruits by Kind of Plant in Sumedang Regency(ha), 2016–2019

Jenis Tanaman <i>Kind of Plants</i>	2016	2017	2018	2019
(1)	(2)	(3)	(4)	(5)
Bawang Daun	16 973	16 687	12 674	12 293
Bawang Merah	1 742	3 280	2 295	3 277
Bawang Putih	-	-	-	334
Bayam	200	-	-	120
Blewah	-	-	-	720
Buncis	4 806	3 079	2 768	3 929
Cabai Besar	50 240	51 174	42 033	50 348
Cabai Rawit	41 152	34 732	27 578	33 268
Jamur*)	18 666	64 813	97 506	105 619
Kacang Merah	29 535	35 711	21 730	32 006
Kacang Panjang	23 700	17 417	18 543	23 338
Kangkung	4 015	2 621	2 980	5 485
Kembang Kol	894	1 106	1 012	2 085
Kentang	18 884	18 924	14 492	11 790
Ketimun	50 231	40 129	37 117	39 804
Kubis	76 381	68 211	63 813	73 603
Labu Siam	1 915	2 802	2 515	2 095

Lanjutan Tabel/*Continued Table 5.1.4*

Jenis Tanaman <i>Kind of Plants</i>	2016	2017	2018	2019
(1)	(2)	(3)	(4)	(5)
Lobak	-	-	-	30
Melon	-	-	-	-
Paprika	-	-	-	-
Petsai/Sawi	13 986	16 934	10 056	12 288
Semangka	12 395	21 403	12 455	6 783
Stroberi	-	-	-	-
Terung	7 833	7 049	17 475	18 339
Tomat	33 465	22 747	21 452	30 653
Wortel	798	450	95	158

Catatan/Note: *) Luasan dalam satuan M2 dan produksi dalam satuan Kg

Sumber/Source: BPS, Statistik Pertanian Hortikultura SPH-SBS/BPS-Statistics Indonesia, Agricultural Statistic for Horticulture SPH-SBS

Tabel
Table 5.1.5

Luas Panen Tanaman Biofarmaka Menurut Kecamatan dan Jenis Tanaman di Kabupaten Sumedang (m²), 2018 dan 2019
Harvested Area of Medicinal Plants by Subdistrict and Kind of Plant in Sumedang Regency(m²), 2018 and 2019

Kecamatan Subdistrict	Jahe/Ginger		Laos/Lengkuas/Galanga	
	2018	2019	2018	2019
(1)	(2)	(3)	(4)	(5)
[010] Jatinangor	-	-	-	-
[020] Cimanggung	15 164	-	2 106	-
[030] Tanjungsari	-	-	-	-
[031] Sukasari	5 700	5 450	-	-
[032] Pamulihan	-	-	-	-
[040] Rancakalong	114 932	99 064	-	-
[050] Sumedang Selatan	2 600	31 500	1 200	750
[060] Sumedang Utara	5 480	5 100	-	-
[061] Ganeas	-	175	-	0 110
[070] Situraja	1 608	-	12 519	-
[071] Cisitu	5 505	3 546	4 997	4 997
[080] Darmaraja	-	-	-	-
[090] Cibugel	59 175	121 640	-	-
[100] Wado	175 000	140 000	-	-
[101] Jatinunggal	4 500	35 000	-	40 000
[111] Jatigede	-	-	-	-
[120] Tomo	-	-	-	-
[130] Ujungjaya	-	-	-	-
[140] Conggeang	-	-	-	-
[150] Paseh	-	-	-	-
[160] Cimalaka	-	-	-	-
[161] Cisarua	-	-	-	-
[170] Tanjungkerta	10 770	10 770	1 480	1 500
[171] Tanjungmedar	140 000	150 000	150 000	160 000
[180] Buahdua	-	-	-	-
[181] Surian	25 000	10 000	20 000	10 000
Kabupaten Sumedang Sumedang Regency	565 434	612 245	192 302	217 357

Lanjutan Tabel/*Continued Table 5.1.5*

Kecamatan Subdistrict	Kencur/ <i>East Indian Galangal</i>		Kunyit/ <i>Turmeric</i>	
	2018	2019	2018	2019
(1)	(6)	(7)	(8)	(9)
[010] Jatinangor	-	-	-	-
[020] Cimanggung	-	-	9 038	-
[030] Tanjungsari	-	-	-	-
[031] Sukasari	-	-	-	-
[032] Pamulihan	-	-	-	-
[040] Rancakalong	-	-	10 475	3 129
[050] Sumedang Selatan	500	400	2 900	1 500
[060] Sumedang Utara	4 860	4 300	10 800	10 700
[061] Ganeas	-	135	-	105
[070] Situraja	0 989	-	5 849	-
[071] Cisitu	2 133	2 203	4 628	10 842
[080] Darmaraja	-	-	-	-
[090] Cibugel	10 150	-	121 515	79 214
[100] Wado	38 700	50 000	85 500	560 000
[101] Jatinunggal	5 500	30 000	7 750	50 000
[111] Jatigede	-	-	-	-
[120] Tomo	-	-	-	-
[130] Ujungjaya	-	-	-	-
[140] Conggeang	-	-	-	-
[150] Paseh	-	-	-	-
[160] Cimalaka	-	-	-	-
[161] Cisarua	-	-	-	-
[170] Tanjungkerta	3 160	3 200	20 300	21 000
[171] Tanjungmedar	180 000	360 000	-	180 500
[180] Buahdua	-	-	-	-
[181] Surian	70 000	20 000	50 000	15 000
Kabupaten Sumedang Sumedang Regency	315 992	470 238	328 755	931 990

Catatan/*Note*: ...Sumber/*Source*: BPS, Statistik Pertanian Hortikultura SPH-TBF/BPS-*Statistics Indonesia, Agricultural Statistic for Horticulture SPH-TBF*

Tabel
Table 5.1.6

Produksi Tanaman Biofarmaka Menurut Kecamatan dan Jenis Tanaman di Kabupaten Sumedang (kg), 2018 and 2019

Production of Medicinal Plants by Subdistrict and Kind of Plant in Sumedang Regency (kg), 2018 and 2019

Kecamatan Subdistrict	Jahe/Ginger		Laos/Lengkuas/Galanga	
	2018	2019	2018	2019
(1)	(2)	(3)	(4)	(5)
[010] Jatinangor	-	-	-	-
[020] Cimanggung	15 164	-	2 106	-
[030] Tanjungsari	-	-	-	-
[031] Sukasari	8 550	9 105	-	-
[032] Pamulihan	-	-	-	-
[040] Rancakalong	231 989	192 453	-	-
[050] Sumedang Selatan	6 240	75 500	3 420	2 137
[060] Sumedang Utara	13 042	12 291	-	-
[061] Ganeas	-	415	-	312
[070] Situraja	2 047	-	18 533	-
[071] Cisitu	3 500	15 408	24 985	25 000
[080] Darmaraja	-	-	-	-
[090] Cibugel	185 803	261 526	-	-
[100] Wado	175 000	420 000	-	-
[101] Jatinunggal	8 667	67 500	-	102 852
[111] Jatigede	-	-	-	-
[120] Tomo	-	-	-	-
[130] Ujungjaya	-	-	-	-
[140] Conggeang	-	-	-	-
[150] Paseh	-	-	-	-
[160] Cimalaka	-	-	-	-
[161] Cisarua	-	-	-	-
[170] Tanjungkerta	25 569	38 795	2 982	4 331
[171] Tanjungmedar	231 000	247 500	274 500	292 800
[180] Buahdua	-	-	-	-
[181] Surian	25 000	20 000	20 000	30 000
Kabupaten Sumedang Sumedang Regency	931 571	1 360 493	346 526	457 432

Lanjutan Tabel/Continued Table 5.1.6

Kecamatan Subdistrict	Kencur/East Indian Galangal		Kunyit/Turmeric	
	2018	2019	2018	2019
(1)	(6)	(7)	(8)	(9)
[010] Jatinangor	-	-	-	-
[020] Cimanggung	-	-	9 038	-
[030] Tanjungsari	-	-	-	-
[031] Sukasari	-	-	-	-
[032] Pamulihan	-	-	-	-
[040] Rancakalong	-	-	23 207	9 699
[050] Sumedang Selatan	960	768	7 424	3 866
[060] Sumedang Utara	6 512	5 633	24 408	42 800
[061] Ganeas	-	274	-	287
[070] Situraja	1 071	-	10 211	-
[071] Cisitu	7 440	5 550	4 628	30 609
[080] Darmaraja	-	-	-	-
[090] Cibugel	10 150	-	500 642	261 406
[100] Wado	38 700	100 000	85 500	1 680 000
[101] Jatinunggal	12 576	81 434	13 936	146 411
[111] Jatigede	-	-	-	-
[120] Tomo	-	-	-	-
[130] Ujungjaya	-	-	-	-
[140] Conggeang	-	-	-	-
[150] Paseh	-	-	-	-
[160] Cimalaka	-	-	-	-
[161] Cisarua	-	-	-	-
[170] Tanjungkerta	6 096	6 336	42 165	45 280
[171] Tanjungmedar	528 500	322 200	-	450 000
[180] Buahdua	-	-	-	-
[181] Surian	70 000	25 000	50 000	30 000
Kabupaten Sumedang Sumedang Regency	682 005	547 195	771 159	2 700 358

Catatan/Note: ...

Sumber/Source: BPS, Statistik Pertanian Hortikultura SPH-TBF/BPS-Statistics Indonesia, Agricultural Statistic for Horticulture SPH-TBF

Tabel
Table 5.1.7

Luas Panen Tanaman Biofarmaka Menurut Jenis Tanaman di Kabupaten Sumedang (m²), 2016–2019
Harvested Area of Medicinal Plants by Kind of Plant in Sumedang Regency(m²), 2016–2019

Jenis Tanaman Kind of Plants	2016	2017	2018	2019
(1)	(2)	(3)	(4)	(5)
Dlingo/Dringo/ Calamus		-	-	-
Jahe/ Ginger		493 547	565 434	612 245
Kapulaga/ Java Cardamom		200	500	30 500
Keji Beling/ Verbenaceae		-	-	-
Kencur/ East Indian Galangal		467 804	315 992	470 238
Kunyit/ Turmeric		451 381	328 755	931 990
Laos/Lengkuas/ Galanga		156 845	192 302	217 357
Lempuyang/ Zingiber Aromaticum		-	-	-
Lidah Buaya/ Aloevera		-	-	-
Mahkota Dewa/ Phaleria Macrocarpa		-	-	-
Mengkudu/Pace/ Indian Mulberry		-	-	-
Sambiloto/ King of Bitter		-	-	-
Temuireng/ Black Turmeric		-	-	-
Temukunci/ Chinese Keys		-	-	-
Temulawak/ Java Turmeric		-	-	-

Catatan/Note:

Sumber/Source:

...

BPS, Statistik Pertanian Hortikultura SPH-TBF/BPS-Statistics Indonesia, Agricultural Statistic for Horticulture SPH-TBF

Tabel 5.1.8 **Produksi Tanaman Biofarmaka Menurut Jenis Tanaman di Kabupaten Sumedang (kg), 2016–2019**
Table 5.1.8 **Production of Medicinal Plants by Kind of Plant in Sumedang Regency(kg), 2016–2019**

Jenis Tanaman Kind of Plants	2016	2017	2018	2019
(1)	(2)	(3)	(4)	(5)
Dlingo/Dringo/ Calamus		-	-	-
Jahe/ Ginger		714 848	931 571	1 360 493
Kapulaga/ Java Cardamom		572	500	31 900
Keji Beling/ Verbenaceae		-	-	-
Kencur/ East Indian Galangal		762 661	682 005	547 195
Kunyit/ Turmeric		988 891	771 159	2 700 358
Laos/Lengkuas/ Galanga		291 292	346 526	457 432
Lempuyang/ Zingiber Aromaticum		-	-	-
Lidah Buaya/ Aloevera		-	-	-
Mahkota Dewa/ Phaleria Macrocarpa		-	-	-
Mengkudu/Pace/ Indian Mulberry		-	-	-
Sambiloto/ King of Bitter		-	-	-
Temuireng/ Black Turmeric		-	-	-
Temukunci/ Chinese Keys		-	-	-
Temulawak/ Java Turmeric		-	-	-

Catatan/Note: ...

Sumber/Source: BPS, Statistik Pertanian Hortikultura SPH-TBF/BPS-Statistics Indonesia, Agricultural Statistic for Horticulture SPH-TBF

Tabel
Table 5.1.9

Luas Panen Tanaman Hias Menurut Kecamatan dan Jenis Tanaman di Kabupaten Sumedang (m²), 2018 and 2019
Harvested Area of Ornamental Plants by Subdistrict and Kind of Plant in Sumedang Regency(m²), 2018 and 2019

Kecamatan Subdistrict	Anggrek/ <i>Orchid</i>		Krisan/ <i>Chrysantemum</i>	
	2018	2019	2018	2019
(1)	(2)	(3)	(4)	(5)
[010] Jatinangor	-	-	-	-
[020] Cimanggung	-	-	-	-
[030] Tanjungsari	315	90	60	120
[031] Sukasari	-	-	2 458	1 890
[032] Pamulihan	-	-	-	-
[040] Rancakalong	-	-	-	-
[050] Sumedang Selatan	-	-	-	-
[060] Sumedang Utara	6	57	-	-
[061] Ganeas	-	-	-	-
[070] Situraja	-	-	-	-
[071] Cisitu	-	-	-	-
[080] Darmaraja	-	-	-	-
[090] Cibugel	-	-	-	-
[100] Wado	-	-	-	-
[101] Jatinunggal	-	-	-	-
[111] Jatigede	-	-	-	-
[120] Tomo	-	-	-	-
[130] Ujungjaya	-	-	-	-
[140] Conggeang	-	-	-	-
[150] Paseh	-	-	-	-
[160] Cimalaka	-	-	-	-
[161] Cisarua	-	-	-	-
[170] Tanjungkerta	-	-	-	-
[171] Tanjungmedar	-	-	-	-
[180] Buahdua	-	-	-	-
[181] Surian	-	-	-	-
Kabupaten Sumedang <i>Sumedang Regency</i>	321	147	2 518	2 010

Lanjutan Tabel/*Continued Table* 5.1.9

Kecamatan Subdistrict	Mawar/Rose		Sedap Malam/Tuberose	
	2018	2019	2018	2019
(1)	(6)	(7)	(8)	(9)
[010] Jatinangor	-	-	-	-
[020] Cimanggung	-	-	-	-
[030] Tanjungsari	-	-	60	-
[031] Sukasari	-	-	-	75
[032] Pamulihan	-	-	-	-
[040] Rancakalong	-	-	-	-
[050] Sumedang Selatan	-	-	-	-
[060] Sumedang Utara	82	104	-	-
[061] Ganeas	-	-	-	-
[070] Situraja	-	-	-	-
[071] Cisitu	-	-	-	-
[080] Darmaraja	-	-	-	-
[090] Cibugel	-	-	-	-
[100] Wado	-	-	-	-
[101] Jatinunggal	-	-	-	-
[111] Jatigede	-	-	-	-
[120] Tomo	-	-	-	-
[130] Ujungjaya	-	-	-	-
[140] Conggeang	-	-	-	-
[150] Paseh	-	-	-	-
[160] Cimalaka	-	-	-	-
[161] Cisarua	-	-	-	-
[170] Tanjungkerta	-	-	-	-
[171] Tanjungmedar	-	-	-	-
[180] Buahdua	-	-	-	-
[181] Surian	-	-	-	-
Kabupaten Sumedang Sumedang Regency	82	104	60	75

Catatan/Note: ...

Sumber/Source: BPS, Statistik Pertanian Hortikultura SPH-TH/BPS-Statistics Indonesia, *Agricultural Statistik for Horticulture SPH-TH*

Tabel
Table 5.1.10

**Produksi Tanaman Hias Menurut Kecamatan dan Jenis
 Tanaman di Kabupaten Sumedang (tangkai), 2018 and
 2019**
*Production of Ornamental Plants by Subdistrict and Kind of
 Plant in Sumedang Regency(stalks), 2018 and 2019*

Kecamatan Subdistrict	Anggrek/ <i>Orchid</i>		Krisan/ <i>Chrysantemum</i>	
	2018	2019	2018	2019
(1)	(2)	(3)	(4)	(5)
[010] Jatinangor	-	-	-	-
[020] Cimanggung	-	-	-	-
[030] Tanjungsari	4 677	1 125	120	8 460
[031] Sukasari	-	-	174 094	132 300
[032] Pamulihan	-	-	-	-
[040] Rancakalong	-	-	-	-
[050] Sumedang Selatan	-	-	-	-
[060] Sumedang Utara	150	1 425	-	-
[061] Ganeas	-	-	-	-
[070] Situraja	-	-	-	-
[071] Cisitu	-	-	-	-
[080] Darmaraja	-	-	-	-
[090] Cibugel	-	-	-	-
[100] Wado	-	-	-	-
[101] Jatinunggal	-	-	-	-
[111] Jatigede	-	-	-	-
[120] Tomo	-	-	-	-
[130] Ujungjaya	-	-	-	-
[140] Conggeang	-	-	-	-
[150] Paseh	-	-	-	-
[160] Cimalaka	-	-	-	-
[161] Cisarua	-	-	-	-
[170] Tanjungkerta	-	-	-	-
[171] Tanjungmedar	-	-	-	-
[180] Buahdua	-	-	-	-
[181] Surian	-	-	-	-
Kabupaten Sumedang Sumedang Regency	4 827	2 550	174 214	140 760

Lanjutan Tabel/*Continued Table* 5.1.10

Kecamatan Subdistrict	Mawar/Rose		Sedap Malam/Tuberose	
	2018	2019	2018	2019
(1)	(6)	(7)	(8)	(9)
[010] Jatinangor	-	-	-	-
[020] Cimanggung	-	-	-	-
[030] Tanjungsari	-	-	1 200	-
[031] Sukasari	-	-	-	950
[032] Pamulihan	-	-	-	-
[040] Rancakalong	-	-	-	-
[050] Sumedang Selatan	-	-	-	-
[060] Sumedang Utara	190	210	-	-
[061] Ganeas	-	-	-	-
[070] Situraja	-	-	-	-
[071] Cisitu	-	-	-	-
[080] Darmaraja	-	-	-	-
[090] Cibugel	-	-	-	-
[100] Wado	-	-	-	-
[101] Jatinunggal	-	-	-	-
[111] Jatigede	-	-	-	-
[120] Tomo	-	-	-	-
[130] Ujungjaya	-	-	-	-
[140] Conggeang	-	-	-	-
[150] Paseh	-	-	-	-
[160] Cimalaka	-	-	-	-
[161] Cisarua	-	-	-	-
[170] Tanjungkerta	-	-	-	-
[171] Tanjungmedar	-	-	-	-
[180] Buahdua	-	-	-	-
[181] Surian	-	-	-	-
Kabupaten Sumedang Sumedang Regency	190	210	1 200	950

Catatan/Note: ...

Sumber/Source: BPS, Statistik Pertanian Hortikultura SPH-TH/BPS-Statistics Indonesia, Agricultural Statistik for Horticulture SPH-TH

Tabel 5.1.11 Luas Panen Tanaman Hias Menurut Jenis Tanaman di Kabupaten Sumedang (m²), 2016–2019
Table 5.1.11 Harvested Area of Ornamental Plants by Kind of Plant in Sumedang Regency(m²), 2016–2019

Jenis Tanaman Kind of Plants	2016	2017	2018	2019
(1)	(2)	(3)	(4)	(5)
Anggrek/ Orchid		250	321	147
Anthurium Bunga/ Flamingo Lily Flower		9	5	4
Anthurium Daun/ Anthurium		-	-	-
Anyelir/ Carnation		-	-	-
Balanceng/ Dieffenbacia		-	-	-
Dracaena/ Dracaena		512	-	-
Euphorbia/ Euphorbia		-	-	-
Gladiol/ Gladiol		-	-	-
Hanjuang/ Cordyline		-	-	-
Herbras/ Gerbera		66	936	66
Kamboja Jepang/ Adenium		-	1	-
Keladi Hias/ Caladium		-	-	-
Krisan/ Chrysantemum		3 542	2 518	2 010
Mawar/ Rose		182	82	104
Melati/ Jasmine		108	10	37
Monstera/ Monstera		-	-	-
Pakis/ Leather Leaf Fern		8	-	-
Palem/ Palm		23	7	-
Pedang-Pedangan/ Sansevieria		65	10	60
Philodendron/ Philodendron		21	5	-
Pisang-Pisangan/ Heliconia		-	-	-
Sedap Malam/ Tuberose		135	60	75
Soka/ Ixora		75	65	40
Sri Rejeki/ Aglaonema		-	3	3

Catatan/Note: ...

Sumber/Source: BPS, Statistik Pertanian Hortikultura SPH-TH/BPS-Statistics Indonesia, Agricultural Statistik for Horticulture SPH-TH

Tabel 5.1.12 **Produksi Tanaman Hias Menurut Jenis Tanaman di Kabupaten Sumedang (tangkai), 2016–2019**
Table 5.1.12 **Production of Ornamental Plants by Kind of Plant n Sumedang Regency(stalks), 2016–2019**

Jenis Tanaman Kind of Plants	2016	2017	2018	2019
(1)	(2)	(3)	(4)	(5)
Anggrek/ Orchid		6 297	4 827	2 550
Anthurium Bunga/ Flamingo Lily Flower		171	86	7
Anthurium Daun/ Anthurium		-	-	-
Anyelir/ Carnation		-	-	-
Balanceng/ Dieffenbacia		-	-	-
Dracaena/ Dracaena		4 608	-	-
Euphorbia/ Euphorbia		-	-	-
Gladiol/ Gladiol		-	-	-
Hanjuang/ Cordyline		-	-	-
Herbras/ Gerbera		2 904	3 774	330
Kamboja Jepang/ Adenium		-	1	-
Keladi Hias/ Caladium		-	-	-
Krisan/ Chrysantemum		254 120	174 214	140 760
Mawar/ Rose		364	190	210
Melati/ Jasmine		1 728	176	592
Monstera/ Monstera		-	-	-
Pakis/ Leather Leaf Fern		8	-	-
Palem/ Palm		23	12	-
Pedang-Pedangan/ Sansevieria		1 625	250	250
Philodendron/ Philodendron		21	5	-
Pisang-Pisangan/ Heliconia		-	-	-
Sedap Malam/ Tuberose		8 426	1 200	950
Soka/ Ixora		75	65	40
Sri Rejeki/ Aglaonema		-	50	19

Catatan/Note: ...

Sumber/Source: BPS, Statistik Pertanian Hortikultura SPH-TH/BPS-Statistics Indonesia, Agricultural Statistik for Horticulture SPH-TH

Tabel 5.1.13 **Produksi Buah-buahan Menurut Kecamatan dan Jenis Tanaman di Kabupaten Sumedang (ton), 2018 and 2019**
Production of Fruits by Subdistrict and Kind of Plant in Sumedang Regency(ton), 2018 and 2019

Kecamatan Subdistrict	Mangga/Mango		Durian/Durian	
	2018	2019	2018	2019
(1)	(2)	(3)	(4)	(5)
[010] Jatinangor	92	92	-	-
[020] Cimanggung	1 593	832	-	-
[030] Tanjungsari	388	202	325	107
[031] Sukasari	661	442	184	199
[032] Pamulihan	1 542	1 218	905	743
[040] Rancakalong	6 440	3 413	-	-
[050] Sumedang Selatan	6 370	4 339	2 700	1 769
[060] Sumedang Utara	548	559	324	352
[061] Ganeas	4 780	685	2 260	185
[070] Situraja	10 872	17 366	-	3 432
[071] Cisitua	3 354	5 270	2 691	7 552
[080] Darmaraja	26 319	20 046	-	2 045
[090] Cibugel	35 190	7 538	-	6 189
[100] Wado	6 417	2 041	198	1 350
[101] Jatinunggal	7 809	5 069	-	205
[111] Jatigede	372 994	219 439	180	28
[120] Tomo	135 572	127 297	-	391
[130] Ujungjaya	59 263	139 026	-	-
[140] Conggeang	16 986	30 505	500	513
[150] Paseh	1 536	3 890	60	102
[160] Cimalaka	508	6 043	-	155
[161] Cisarua	99	1 316	-	63
[170] Tanjungkerta	6 945	5 400	155	315
[171] Tanjungmedar	1 223	1 964	740	759
[180] Buahdua	2 970	4 050	1 296	2 412
[181] Surian	25 350	16 290	17 132	9 490
Kabupaten Sumedang Sumedang Regency	735 821	624 332	29 650	38 356

Lanjutan Tabel/*Continued Table* 5.1.13

Kecamatan Subdistrict	Jeruk/Orange		Pisang/Banana	
	2018	2019	2018	2019
(1)	(6)	(7)	(8)	(9)
[010] Jatinangor	120	210	466	1 817
[020] Cimanggung	107	-	13 521	4 304
[030] Tanjungsari	-	-	11 967	13 268
[031] Sukasari	-	-	3 589	166
[032] Pamulihan	-	-	8 680	8 707
[040] Rancakalong	-	-	51 306	27 394
[050] Sumedang Selatan	2 772	2 452	1 329	1 344
[060] Sumedang Utara	19	18	271	278
[061] Ganeas	-	1 077	4 470	2 844
[070] Situraja	8	14	28 114	35 083
[071] Cisitu	-	103	15 218	13 824
[080] Darmaraja	934	912	5 505	3 652
[090] Cibugel	0	1 017	3 279	1 426
[100] Wado	370	419	12 868	6 854
[101] Jatinunggal	-	-	4 118	3 798
[111] Jatigede	-	-	204 303	228 131
[120] Tomo	-	-	49 731	57 582
[130] Ujungjaya	-	-	69 697	35 885
[140] Conggeang	495	319	9 025	3 678
[150] Paseh	-	-	23 111	53 683
[160] Cimalaka	44	46	914	5 907
[161] Cisarua	32	118	93	910
[170] Tanjungkerta	978	853	5 368	6 126
[171] Tanjungmedar	237	376	44 509	55 435
[180] Buahdua	-	-	14 746	90 504
[181] Surian	-	-	387 766	198 493
Kabupaten Sumedang Sumedang Regency	6 116	7 934	973 964	864 905

Lanjutan Tabel/Continued Table 5.1.13

Kecamatan Subdistrict	Pepaya/Papaya		Salak/Salacca	
	2018	2019	2018	2019
(1)	(10)	(11)	(12)	(13)
[010] Jatinangor	144	-	-	-
[020] Cimanggung	743	-	-	-
[030] Tanjungsari	1 169	3 287	-	-
[031] Sukasari	2 526	1 970	-	-
[032] Pamulihan	5 095	3 279	625	550
[040] Rancakalong	390	-	352	-
[050] Sumedang Selatan	185	159	21	17
[060] Sumedang Utara	29	28	16	16
[061] Ganeas	862	708	-	-
[070] Situraja	280	-	73	-
[071] Cisitu	410	292	26	56
[080] Darmaraja	-	-	-	-
[090] Cibugel	-	-	-	-
[100] Wado	540	426	22	14
[101] Jatinunggal	67	60	-	-
[111] Jatigede	358	165	-	-
[120] Tomo	613	751	-	-
[130] Ujungjaya	1 075	1 070	-	-
[140] Conggeang	1 246	112	44 059	38 678
[150] Paseh	639	691	11 135	19 618
[160] Cimalaka	419	490	92	220
[161] Cisarua	24	14	2	3
[170] Tanjungkerta	280	442	12	2
[171] Tanjungmedar	150	156	83	101
[180] Buahdua	-	22	62	142
[181] Surian	168	98	320	87
Kabupaten Sumedang Sumedang Regency	17 412	14 220	56 900	59 504

Catatan/Note: ...

Sumber/Source: BPS, Statistik Pertanian Hortikultura SPH-BST/BPS-Statistics Indonesia, Agricultural Statistic for Horticulture SPH-BST

Tabel
Table 5.1.14**Produksi Buah–Buahan dan Sayuran Tahunan Menurut Jenis Tanaman (ton) di Kabupaten Sumedang, 2016–2019**
Production of Annual Fruits and Vegetables by Kind of Plant in Sumedang Regency(ton), 2016–2019

Jenis Tanaman Kind of Plants	2016	2017	2018	2019
(1)	(2)	(3)	(4)	(5)
Alpukat/ Avocado		48 271	94 668	81 224
Anggur/ Grape		-	-	-
Apel/ Apple		-	-	-
Belimbing/ Star Fruit		701	1 864	771
Duku/Langsat/Kokosan/ Duku		495	1 511	1 864
Durian/ Durian		37 794	29 650	39 044
Jambu Air/ Water Apple		1 377	2 983	1 494
Jambu Biji/ Guava		6 626	12 896	10 662
Jengkol/ Jengkol		6 888	6 078	7 664
Jeruk Besar/ Pomelo		4 251	6 116	7 934
Jeruk Siam/Kepron/ Orange/ Tangerine		3 637	4 913	3 875
Mangga/ Mango		283 845	735 821	755 536
Manggis/ Mangosteen		1 975	4 863	4 081
Markisa/Konyal/ Passion fruit		-	-	-
Melinjo/ Gnetum/Melinjo		11 091	16 754	20 469
Nangka/Cempedak/ Jackfruit		56 654	72 221	46 868
Nenas/ Pineapple		320	1 955	1 435
Pepaya/ Papaya		14 761	17 412	14 220
Petai/ Twisted Cluster Bean		48 658	96 321	95 553
Pisang/ Banana		777 139	973 964	985 971
Rambutan/ Rambutan		46 187	65 400	58 592
Salak/ Snakefruit		31 525	56 900	59 504
Sawo/ Sapodilla/Sawo		40 820	56 190	75 282
Sirsak/ Soursop		532	962	759
Sukun/ Breadfruit		7 200	11 782	8 425

Catatan/Note: ...

Sumber/Source: BPS, Statistik Pertanian Hortikultura SPH-BST/BPS-Statistics Indonesia, Agricultural Statistic for Horticulture SPH-BST

**5.2 PERKEBUNAN
ESTATE CROPS**

Tabel 5.2.1 Luas Areal Tanaman Perkebunan Menurut Kecamatan dan Jenis Tanaman di Kabupaten Sumedang (ha), 2018 dan 2019
Planted Area of Estate Crops by Subdistrict and Type of Crops in Sumedang Regency(ha), 2018 dan 2019

Kecamatan Subdistrict (1)	Kelapa Hibrida/Oil Palm		Kelapa/Coconut	
	2018 (2)	2019 (3)	2018 (4)	2019 (5)
[010] Jatinangor	-	-	76	76
[020] Cimanggung	-	-	35	35
[030] Tanjungsari	-	-	105	105
[031] Sukasari	-	-	89	89
[032] Pamulihan	-	-	79	79
[040] Rancakalong	-	-	126	126
[050] Sumedang Selatan	7	7	318	318
[060] Sumedang Utara	10	10	191	191
[061] Ganeas	8	8	149	149
[070] Situraja	10	10	203	203
[071] Cisitu	10	10	179	184
[080] Darmaraja	4	4	61	117
[090] Cibugel	-	-	128	128
[100] Wado	1	1	97	103
[101] Jatinunggal	7	7	119	123
[111] Jatigede	1	1	176	221
[120] Tomo	12	12	135	135
[130] Ujungjaya	16	16	84	84
[140] Conggeang	11	11	555	555
[150] Paseh	8	8	249	249
[160] Cimalaka	5	5	423	423
[161] Cisarua	3	3	205	205
[170] Tanjungkerta	11	11	437	437
[171] Tanjungmedar	3	3	214	214
[180] Buahdua	14	14	376	376
[181] Surian	8	8	363	363
Kabupaten Sumedang Sumedang Regency	149	149	5 172	5 288

Lanjutan Tabel/Continued Table 5.2.1

Kecamatan Subdistrict	Karet/Rubber		Kopi/Coffee	
	2018	2019	2018	2019
(1)	(6)	(7)	(8)	(9)
[010] Jatinangor	-	-	64	64
[020] Cimanggung	-	-	17	17
[030] Tanjungsari	-	-	37	37
[031] Sukasari	-	-	171	171
[032] Pamulihan	-	-	94	94
[040] Rancakalong	-	-	465	465
[050] Sumedang Selatan	-	-	200	200
[060] Sumedang Utara	-	-	48	48
[061] Ganeas	-	-	115	115
[070] Situraja	-	-	81	81
[071] Cisitu	-	-	209	209
[080] Darmaraja	-	-	27	27
[090] Cibugel	-	-	144	144
[100] Wado	-	-	318	318
[101] Jatinunggal	-	-	29	29
[111] Jatigede	-	-	8	8
[120] Tomo	-	-	5	5
[130] Ujungjaya	10	10	-	-
[140] Conggeang	-	-	62	62
[150] Paseh	-	-	13	13
[160] Cimalaka	-	-	111	111
[161] Cisarua	-	-	66	66
[170] Tanjungkerta	-	-	90	90
[171] Tanjungmedar	-	-	320	320
[180] Buahdua	-	-	235	235
[181] Surian	-	-	213	213
Kabupaten Sumedang Sumedang Regency	10	10	3 142	3 142

Lanjutan Tabel/Continued Table 5.2.1

Kecamatan Subdistrict	Kakao/Cocoa		Tebu/Sugar cane	
	2018	2019	2018	2019
(1)	(10)	(11)	(12)	(13)
[010] Jatinangor	-	-		-
[020] Cimanggung	-	-		-
[030] Tanjungsari	-	-		-
[031] Sukasari	-	-		-
[032] Pamulihan	1	1		-
[040] Rancakalong	-	-		-
[050] Sumedang Selatan	3	3		-
[060] Sumedang Utara	1	1		-
[061] Ganeas	1	1		-
[070] Situraja	1	1		-
[071] Cisitu	-	-		-
[080] Darmaraja	-	-		-
[090] Cibugel	-	-		-
[100] Wado	15	15		-
[101] Jatinunggal	9	9		-
[111] Jatigede	-	-		-
[120] Tomo	-	-		1
[130] Ujungjaya	-	-		27
[140] Conggeang	-	-		-
[150] Paseh	-	-		-
[160] Cimalaka	2	2		-
[161] Cisarua	1	1		-
[170] Tanjungkerta	9	9		-
[171] Tanjungmedar	16	16		-
[180] Buahdua	2	2		-
[181] Surian	-	-		-
Kabupaten Sumedang Sumedang Regency	61	61		28

Lanjutan Tabel/Continued Table 5.2.1

Kecamatan Subdistrict	Lada/Paper		Tembakau/Tobacco	
	2018	2019	2018	2019
(1)	(14)	(15)	(16)	(17)
[010] Jatinangor	-	-		88
[020] Cimanggung	2	2		118
[030] Tanjungsari	4	4		224
[031] Sukasari	2	2		209
[032] Pamulihan	9	9		147
[040] Rancakalong	26	26		128
[050] Sumedang Selatan	11	11		74
[060] Sumedang Utara	15	15		24
[061] Ganeas	11	11		10
[070] Situraja	20	20		15
[071] Cisitu	8	8		10
[080] Darmaraja	4	4		27
[090] Cibugel	15	15		88
[100] Wado	11	11		51
[101] Jatinunggal	7	7		112
[111] Jatigede	-	-		387
[120] Tomo	-	-		378
[130] Ujungjaya	-	-		189
[140] Conggeang	25	25		18
[150] Paseh	9	9		76
[160] Cimalaka	19	19		42
[161] Cisarua	1	1		-
[170] Tanjungkerta	29	29		74
[171] Tanjungmedar	36	36		8
[180] Buahdua	83	83		24
[181] Surian	100	100		7
Kabupaten Sumedang Sumedang Regency	447	447		2.528

Catatan/Note: ...

Sumber/Source: Direktorat Jenderal Perkebunan/Directorate General of Estates

Tabel
Table 5.2.2

Produksi Perkebunan Menurut Kecamatan dan Jenis Tanaman di Kabupaten Sumedang (ton), 2018 dan 2019
Production of Estate by Subdistrict and Type of Crops in Sumedang Regency(ton), 2018 and 2019

Kecamatan Subdistrict	Kelapa Hibrida/Oil Palm		Kelapa/Coconut	
	2018	2019	2018	2019
(1)	(2)	(3)	(4)	(5)
[010] Jatinangor	-	-	15	29
[020] Cimanggung	-	-	7	14
[030] Tanjungsari	-	-	18	35
[031] Sukasari	-	-	15	30
[032] Pamulihan	-	-	14	29
[040] Rancakalong	-	-	27	53
[050] Sumedang Selatan	4	4	86	172
[060] Sumedang Utara	5	5	42	85
[061] Ganeas	4	4	45	89
[070] Situraja	5	5	48	96
[071] Cisitu	5	5	38	75
[080] Darmaraja	2	2	20	40
[090] Cibugel	-	-	32	63
[100] Wado	-	-	18	36
[101] Jatinunggal	4	4	15	30
[111] Jatigede	1	1	47	94
[120] Tomo	8	8	31	62
[130] Ujungjaya	7	7	26	51
[140] Conggeang	6	6	133	266
[150] Paseh	5	5	57	113
[160] Cimalaka	1	1	95	191
[161] Cisarua	2	2	5	101
[170] Tanjungkerta	6	6	91	182
[171] Tanjungmedar	1	1	46	92
[180] Buahdua	8	8	73	145
[181] Surian	3	3	54	108
Kabupaten Sumedang Sumedang Regency	75	75	1 096	2 282

Lanjutan Tabel/Continued Table 5.2.2

Kecamatan Subdistrict	Karet/Rubber		Kopi/Coffee	
	2018	2019	2018	2019
(1)	(6)	(7)	(8)	(9)
[010] Jatinangor	-	-	4	8
[020] Cimanggung	-	-	2	4
[030] Tanjungsari	-	-	5	10
[031] Sukasari	-	-	8	17
[032] Pamulihan	-	-	11	22
[040] Rancakalong	-	-	77	154
[050] Sumedang Selatan	-	-	26	53
[060] Sumedang Utara	-	-	7	13
[061] Ganeas	-	-	7	15
[070] Situraja	-	-	14	28
[071] Cisitu	-	-	44	88
[080] Darmaraja	-	-	2	5
[090] Cibugel	-	-	14	28
[100] Wado	-	-	34	68
[101] Jatinunggal	-	-	6	12
[111] Jatigede	-	-	1	-
[120] Tomo	-	-	-	-
[130] Ujungjaya	-	-	-	-
[140] Conggeang	-	-	5	10
[150] Paseh	-	-	2	5
[160] Cimalaka	-	-	14	28
[161] Cisarua	-	-	4	9
[170] Tanjungkerta	-	-	9	19
[171] Tanjungmedar	-	-	42	83
[180] Buahdua	-	-	41	81
[181] Surian	-	-	44	87
Kabupaten Sumedang Sumedang Regency	-	-	423	847

Lanjutan Tabel/*Continued Table 5.2.2*

Kecamatan Subdistrict	Kakao/Cocoa		Tebu/Sugar cane	
	2018	2019	2018	2019
(1)	(10)	(11)	(12)	(13)
[010] Jatinangor	-	-		-
[020] Cimanggung	-	-		-
[030] Tanjungsari	-	-		-
[031] Sukasari	-	-		-
[032] Pamulihan	-	-		-
[040] Rancakalong	-	-		-
[050] Sumedang Selatan	-	-		-
[060] Sumedang Utara	-	-		-
[061] Ganeas	-	-		-
[070] Situraja	-	-		-
[071] Cisitu	-	-		-
[080] Darmaraja	-	-		-
[090] Cibugel	-	-		-
[100] Wado	3	3		-
[101] Jatinunggal	2	2		-
[111] Jatigede	-	-		-
[120] Tomo	-	-		8
[130] Ujungjaya	-	-		79
[140] Conggeang	-	-		-
[150] Paseh	-	-		-
[160] Cimalaka	1	1		-
[161] Cisarua	0	0		-
[170] Tanjungkerta	2	2		-
[171] Tanjungmedar	1	1		-
[180] Buahdua	1	1		-
[181] Surian	-	-		-
Kabupaten Sumedang Sumedang Regency	9	9		87

Lanjutan Tabel/*Continued Table* 5.2.2

Kecamatan Subdistrict	Lada/ <i>Paper</i>		Tembakau/ <i>Tobacco</i>	
	2018	2019	2018	2019
(1)	(14)	(15)	(16)	(17)
[010] Jatinangor	-	-		84
[020] Cimanggung	-	-		114
[030] Tanjungsari	1	1		228
[031] Sukasari	-	-		211
[032] Pamulihan	1	3		145
[040] Rancakalong	5	10		126
[050] Sumedang Selatan	1	3		71
[060] Sumedang Utara	3	5		20
[061] Ganeas	2	3		9
[070] Situraja	3	6		13
[071] Cisitu	1	2		8
[080] Darmaraja	1	2		22
[090] Cibugel	3	6		86
[100] Wado	3	5		47
[101] Jatinunggal	2	3		110
[111] Jatigede	-	-		383
[120] Tomo	-	-		371
[130] Ujungjaya	-	-		186
[140] Conggeang	5	9		15
[150] Paseh	1	3		75
[160] Cimalaka	4	8		39
[161] Cisarua	-	-		0
[170] Tanjungkerta	6	11		68
[171] Tanjungmedar	5	10		7
[180] Buahdua	19	37		20
[181] Surian	21	43		6
Kabupaten Sumedang Sumedang Regency	87	173		2 463

Catatan/*Note:*

...

Sumber/*Source:*

Dinas Pertanian dan Ketahanan Pangan Kabupaten Sumedang/ *Department of Agriculture and Food Security of Sumedang Regency*

06

INDUSTRI, PERTAMBANGAN, DAN ENERGI
INDUSTRY, MINING, AND ENERGY

PLN

Daya Terpasang / *Installed Capacity (VA)*

662 623

Listrik Terjual / *Electricity Sold (KWh)*

1 829 412 621

Produksi Listrik / *Production (KWh)*

1 868 647 195

PDAM

35 466

Jumlah Pelanggan / *Number of Customers*

5 173 698

Air Disalurkan / *Distributed Water (m3)*

PENJELASAN TEKNIS

1. Pengumpulan data industri besar dan sedang dilakukan melalui Survei Industri Besar dan Sedang yang dilaksanakan setiap tahun secara lengkap (sensus) sejak tahun 1975. Survei Industri Besar dan Sedang mencakup semua perusahaan industri yang mempunyai tenaga kerja 20 orang atau lebih dengan menggunakan kuesioner II A.
2. Klasifikasi industri yang digunakan dalam survei ini berdasar kepada Klasifikasi Baku Lapangan Usaha Indonesia (KBLI). KBLI adalah klasifikasi lapangan usaha yang berdasar kepada International Standard Industrial Classification of All Economic Activities (ISIC) revisi 4 yang telah disesuaikan dengan kondisi Indonesia.
3. Industri manufaktur adalah suatu kegiatan ekonomi yang melakukan kegiatan mengubah suatu barang dasar secara mekanis, kimia, atau dengan tangan sehingga menjadi barang jadi/setengah jadi, dan atau barang yang kurang nilainya menjadi barang yang lebih tinggi nilainya, dan sifatnya lebih dekat kepada pemakai akhir. Termasuk dalam kegiatan ini adalah jasa industri dan pekerjaan perakitan.
4. Perusahaan atau usaha industri adalah suatu unit (kesatuan) usaha yang melakukan

TECHNICAL NOTES

1. *medium scale manufacturing is conducted through The Large and Medium Manufacturing Establishment Survey that has been done annually for all industries (census) since 1975. Large and Medium Manufacturing Establishment Survey covers all manufactures/industries with 20 workers or more by questionnaire II A.*
2. *The industrial classification adopted in this survey refers to the Klasifikasi Baku Lapangan Usaha Indonesia (KBLI). KBLI is classification of economic activities based on the International Standard Industrial Classification of All Economic Activities (ISIC rev 4) that has been modified according to the local condition in Indonesia.*
3. *Manufacturing industry is defined as an economic activity processing basic goods mechanically, chemicals or manually into final or intermediate goods. It is also defined as processing of lower value goods into higher value goods as final or intermediate products. The activities also include services for manufacturing and assembling.*
4. *A manufacturing establishment is defined as a production unit engaged in economic activity,*

kegiatan ekonomi, bertujuan menghasilkan barang atau jasa, terletak pada suatu bangunan atau lokasi tertentu, dan mempunyai catatan administrasi tersendiri mengenai produksi dan struktur biaya serta ada seorang atau lebih yang bertanggung jawab atas usaha tersebut.

5. Industri manufaktur dikelompokkan ke dalam 4 golongan berdasarkan banyaknya pekerja, yaitu: industri besar (100 orang pekerja atau lebih), industri sedang/menengah (20–99 orang pekerja), industri kecil (5–19 orang pekerja), dan industri mikro (1–4 orang pekerja).
6. Pelanggan adalah individu atau kelompok, baik rumah tangga, perusahaan atau institusi non profit yang membeli air bersih dari perusahaan air bersih.
7. Air disalurkan adalah volume air bersih dari perusahaan air bersih.

producing goods or services, located in a building or in a certain location, keeping a business record concerning the production and cost structure, and having a person or more that are responsible to those activities.

5. *Manufacturing industries are categorized into four groups, based on the number of employees: large scale manufacturing (100 employees or more), medium scale manufacturing (20–99 employees), small scale manufacturing (5–19 employees), and micro industry (1–4 employees).*
6. *Customers are individuals or groups, whether household, company or non-profit institutions that buy water supply from water supply establishment.*
7. *Distributed water is the volume of water supply from water supply establishment.*

ULASAN**Energi**

Tahun 2019 tercatat daya terpasang PLN sebanyak 662 623 VA, dengan produksi listrik 1 868 647 195 KWh, dengan listrik terjual 182 941 2621 selisihnya karena ada susut dan dipakai sendiri 39 234 574 KWh.

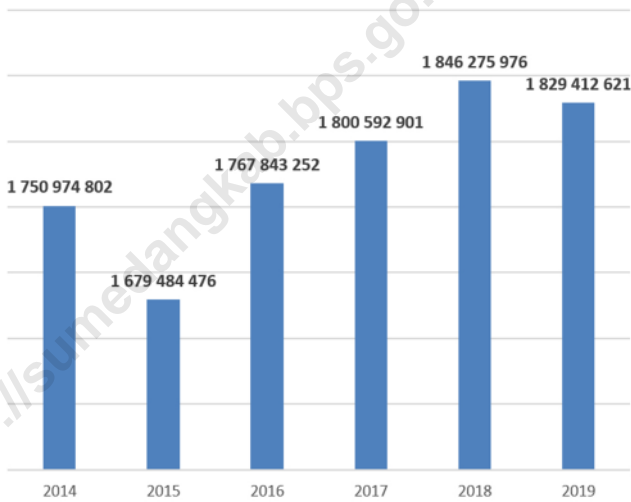
Selama tahun 2019 tercatat PDAM 5 173 698 m³ air minum yang disalurkan di Kabupaten Sumedang. Konsumen terbesar pengguna jasa air minum adalah rumah tangga, yang penyalurannya 4 466 061 m³ selama tahun 2019.

DESCRIPTION**Energy**

In 2019, PLN installed power was 662 623 VA, with electricity production of 1 868 647 195 KWh, with electricity sold 182 941 2621 the difference was due to shrinkage and self-use 39 234 574 KWh.

During 2019, it was recorded that PDAM 5 173 698 m³ of drinking water was distributed in Sumedang Regency. The biggest consumers of drinking water services are households, whose distribution was 4 466 061 m³ during 2019.

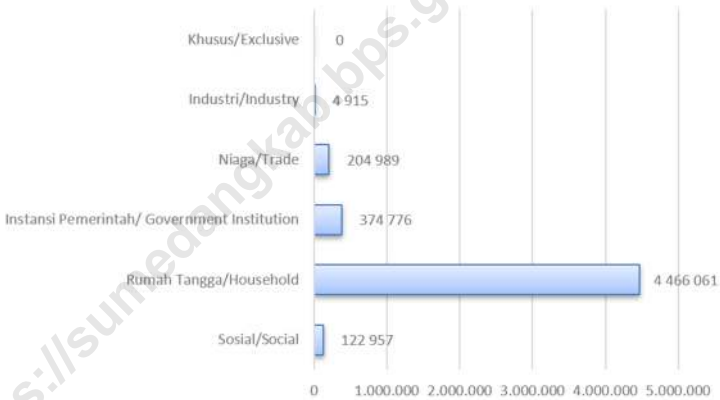
Gambar 6.1 Daya Listrik PT. PLN (Persero) terjual (KWh), 2014-2019
Figures 6.1 Electric Power PT. PLN (Persero) sold (KWh), 2014-2019



Sumber/Source : PT. PLN Area Sumedang

Gambar 6.2
Figures

Jumlah Air yang Disalurkan Menurut Pelanggan, 2019
Number of Water Distributed According to Customers, 2019



Sumber/Source : PDAM Tirta MedaI, Kabupaten Sumedang/ PDAM Tirta MedaI of Sumedang Regency

Tabel
Table 6.1

Daya Terpasang, Produksi, dan Distribusi Listrik PT. PLN (Persero) pada Cabang/Ranting PLN di Kabupaten Sumedang, 2014-2019
Installed Capacity, Production, and Distribution of Electricity of State Electricity Company at Branch Level in Sumedang Regency, 2014-2019

Tahun Year	Daya Terpasang Installed Electricity Power (KW)	Produksi Listrik Electricity Production (KWh)	Listrik Terjual Electricity Sold (KWh)	Dipakai Sendiri Own Used (KWh)	Susut/ Hilang Shrinkage/ Lost (KWh)
(1)	(2)	(3)	(4)	(5)	(6)
2014	511 708	1 793 551 735	1 750 974 802	1 465 116	42 576 933
2015	544 656	1 724 844 422	1 679 484 476	1 465 116	43 894 830
2016	572 513	1 855 204 746	1 767 843 252	1 686 765	42 045 161
2017	594 443	1 830 583 795	1 800 592 901	1 943 472	29 990 893
2018	624 830	1 890 009 139	1 846 275 976	2 800 905	40 932 258
2019	662 623	1 868 647 195	1 829 412 621	2 881 987	36 352 587

Catatan/Note: ...

Sumber/Source: PT. PLN Area Sumedang/ PT. PLN Area Sumedang

Tabel
Table 6.2**Jumlah Pelanggan Listrik Menurut Kecamatan di
Kabupaten Sumedang, 2014-2019**
**Number of Registered Electricity Costumers by Subdistrict in
Sumedang Regency, 2014-2019**

Kecamatan Subdistrict	2014	2015	2016	2017	2018	2019
(1)	(2)	(3)	(4)	(5)	(6)	(7)
[010] Jatinangor	25 725	27 763	32 186	30 073	31 291	32 784
[020] Cimanggung	14 752	15 921	19 910	17 246	17 944	18 798
[030] Tanjungsari	20 101	21 694	17 641	23 499	24 451	25 615
[031] Sukasari	5 912	6 380	6 299	6 911	7 191	7 533
[032] Pamulihan	12 333	13 310	15 890	14 418	15 002	15 716
[040] Rancakalong	5 549	5 989	8 574	6 487	6 750	7 071
[050] Sumedang Selatan	22 749	24 551	25 050	26 594	27 671	28 989
[060] Sumedang Utara	30 700	33 132	33 918	35 890	37 344	39 122
[061] Ganeas	6 145	6 632	6 533	7 184	7 475	7 831
[070] Situraja	9 608	10 369	10 395	11 232	11 687	12 244
[071] Cisitu	8 849	9 550	9 549	10 345	10 764	11 277
[080] Darmaraja	12 649	13 651	13 787	14 788	15 387	16 120
[090] Cibugel	1 549	1 672	1 407	1 810	1 883	1 973
[100] Wado	7 166	7 734	7 672	8 378	8 717	9 132
[101] Jatinunggal	14 078	15 193	15 380	16 458	17 125	17 940
[111] Jatigede	4 739	5 114	4 965	5 540	5 764	6 038
[120] Tomo	10 255	11 067	11 117	11 989	12 475	13 069
[130] Ujungjaya	9 520	10 274	10 297	11 129	11 580	12 131
[140] Conggeang	11 601	12 520	12 618	13 562	14 111	14 783
[150] Paseh	9 775	10 549	10 581	11 427	11 890	12 456
[160] Cimalaka	16 597	17 912	18 190	19 403	20 189	21 150
[161] Cisarua	7 000	7 555	7 480	8 184	8 515	8 920
[170] Tanjungkerta	8 995	9 708	9 712	10 516	10 942	11 463
[171] Tanjungmedar	7 844	8 465	8 428	9 170	9 541	9 995
[180] Buahdua	7 862	8 485	8 448	9 191	9 563	10 018
[181] Surian	4 847	5 231	5 086	5 666	5 895	6 176
Kabupaten Sumedang						
<i>Sumedang Regency</i>	296 900	320 421	331 113	347 090	361 147	378 344

Catatan/Note: ...

Sumber/Source: PT. PLN Area Sumedang/ PT. PLN Area Sumedang

Tabel
Table 6.3**Jumlah Pelanggan dan Air yang Disalurkan Menurut Pelanggan di Kabupaten Sumedang, 2019**
Number of Customer and Distributed Clean Water by Type of Customers in Sumedang Regency, 2019

<i>Pelanggan Customers</i>	<i>Jumlah Pelanggan Number of Customers</i>	<i>Air Disalurkan Distributed Water (m³)</i>	<i>Nilai Value (Rp)</i>
(1)	(2)	(3)	(4)
Sosial/Social	434	122 957	368 760 000
Rumah Tangga/Household	33 812	4 466 061	32 978 550 000
Instansi Pemerintah/ Government Institution	409	374 776	3 634 580 000
Niaga/Trade	806	204 989	2 106 830 000
Industri/Industry	5	4 915	49 100 000
Khusus/Exclusive	-	-	-
Kabupaten Sumedang Sumedang Regency	35 466	5 173 698	39 137 820 000

Catatan/Note: ...

Sumber/Source: PDAM Tirta Medal, Kabupaten Sumedang/ PDAM Tirta Medal of Sumedang Regency

07

**PARIWISATA
TOURISM**

Jumlah Rumah Makan/Restoran

Kabupaten Sumedang

1 1 6 6

PENJELASAN TEKNIS

1. Wisatawan mancanegara (wisman) ialah setiap pengunjung yang mengunjungi suatu negara di luar tempat tinggalnya, didorong oleh satu atau beberapa keperluan tanpa bermaksud memperoleh penghasilan di tempat yang dikunjungi dan lamanya kunjungan tersebut tidak lebih dari satu tahun (12 bulan). Definisi ini mencakup 2 (dua) kategori wisatawan mancanegara, yaitu :
 - a. Wisatawan (turis) ialah setiap pengunjung seperti definisi di atas yang tinggal paling sedikit 24 jam, akan tetapi tidak lebih dari 1 (satu) tahun di tempat yang dikunjungi, dengan maksud antara lain: berlibur, rekreasi, olah raga, bisnis, menghadiri pertemuan, studi, dan kunjungan dengan alasan kesehatan.
 - b. Excursionist ialah setiap pengunjung seperti definisi di atas yang tinggal kurang dari 24 jam di tempat yang dikunjungi (termasuk "Cruise passengers"). Cruise Passengers ialah setiap pengunjung yang tiba di suatu negara di mana mereka tidak menginap di akomodasi yang tersedia di negara tersebut, misalnya dengan kapal laut.
2. Rata-rata lama tinggal adalah rata-rata waktu tinggal wisatawan mancanegara di Indonesia untuk satu kali kunjungan.

TECHNICAL NOTES

1. *An International Visitor is any person visiting a country other than his usual place of residence for any reason other than for earning income in the country visited, and the length of stay is no more than one year (12 months). This definition covers two categories of foreign visitors, namely :*
 - a. *"Tourist" is any visitor staying for at least 24 hours, but no more than one year, in the country visited, with the intention of visiting, and for any of these purposes: Pleasure, recreation and sports, Business, visiting friends and relatives, missions, attending meetings, conferences, visit for health reasons and study.*
 - b. *"Excursionist" is any visitor staying less than 24 hours in the country visited including, "Cruise Passengers", i.e. visitors arriving in a country without staying in any accommodation available in the visited country.*
2. *Average length of stay is the average stay duration of foreign visitor in Indonesia for one trip.*
3. *The business of providing accommodation is a business that provides specialty services that can be equipped with other tourism services. It includes hotel, villa, cottage, camping, caravan stop, and other accommodation that are used for tourism purposes.*
4. *Hotel is a daily supply of*

3. Usaha penyediaan akomodasi adalah usaha yang menyediakan pelayanan penginapan yang dapat dilengkapi dengan pelayanan pariwisata lainnya. Usaha penyediaan akomodasi dapat berupa hotel, vila, pondok wisata, bumi perkemahan, persinggahan karavan, dan akomodasi lainnya yang digunakan untuk tujuan pariwisata.
4. Hotel adalah penyediaan akomodasi secara harian berupa kamar-kamar di dalam satu bangunan yang dapat dilengkapi dengan jasa pelayanan makan dan minum, kegiatan hiburan dan atau fasilitas lainnya. Hotel terdiri dari hotel berbintang dan hotel non- bintang.
5. Hotel bintang adalah usaha penyediaan jasa pelayanan penginapan, makan minum serta jasa lainnya bagi umum dengan menggunakan sebagian atau seluruh bangunan. Usaha ini dikelola secara komersial serta memenuhi ketentuan persyaratan sebagai hotel bintang (termasuk berlian) yang ditetapkan dalam surat keputusan instansi yang membinanya. Misalnya hotel bintang lima, hotel bintang empat dan seterusnya.
6. Tingkat penghunian kamar hotel adalah persentase banyaknya malam kamar yang dihuni terhadap banyaknya malam kamar yang tersedia.
7. Rata-rata lamanya tamu accommodation rooms within a building which can be equipped with eating and drinking services, entertainment activities and/or other facilities. Hotel consists of a classified hotel and a non-classified hotel.
5. A star hotel is the business of providing an accommodation, eating and drinking as well as other services for the public by using a building or a part of a building. It is managed commercially and meets specified requirements as a star hotel (including diamonds) set forth in the decree of fostering agency. For example, five star hotel, four star hotel, and so on.
6. Room occupancy rate is the number of room-nights occupied divided by the number of room-nights available, multiplied by 100 percent.
7. Average length of stay is the number of bed-nights used (guest night) divided by the number of guests coming to spend the night at the accommodation.
8. Lorem ipsum dolor sit amet, consectetur adipiscing elit, sed diam nonummy nibh euismod tincidunt ut laoreet dolore magna aliquam erat volutpat. Ut wisi enim ad minim veniam, quis nostrud exerci tation ullamcorper suscipit lobortis nisl ut aliquip ex ea commodo consequat. Duis autem vel eum iriure dolor in hendrerit in vulputate velit esse molestie consequat, vel illum dolore eu

menginap adalah banyaknya malam tempat tidur yang terpakai (malam tamu) dengan banyaknya tamu yang menginap di hotel atau akomodasi lainnya.

feugiat nulla facilisis at vero eros et accumsan et iusto odio dignissim qui blandit praesent luptatum zzril delenit augue duis dolore te feugait nulla facilisi.

<https://sumedangkab.bps.go.id>

ULASAN

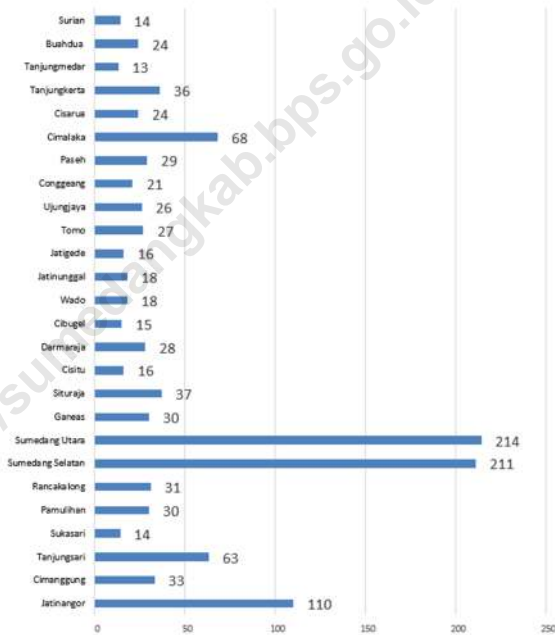
Pariwisata di Kabupaten Sumedang terdiri dari berbagai usaha pariwisata, seperti gedung bersejarah, museum dan lain sebagainya. Selain itu didukung pula oleh restoran, rumah makan, dan cafe. Pada tahun 2019 tercatat terdapat 1166 restoran / rumah makan di Kabupaten Sumedang. Lokasi terbanyak keberadaan rumah makan berada di Kecamatan Sumedang Utara, yaitu 18%.

DESCRIPTION

Tourism in Sumedang Regency consists of various tourism businesses, such as historic buildings, museums and others. Besides that, it is also supported by restaurants, restaurants and cafes. In 2019 there were 1166 restaurants / restaurants in Sumedang Regency. the most locations are restaurants in North Sumedang District, which is 18%.

Gambar 7.1
Figures

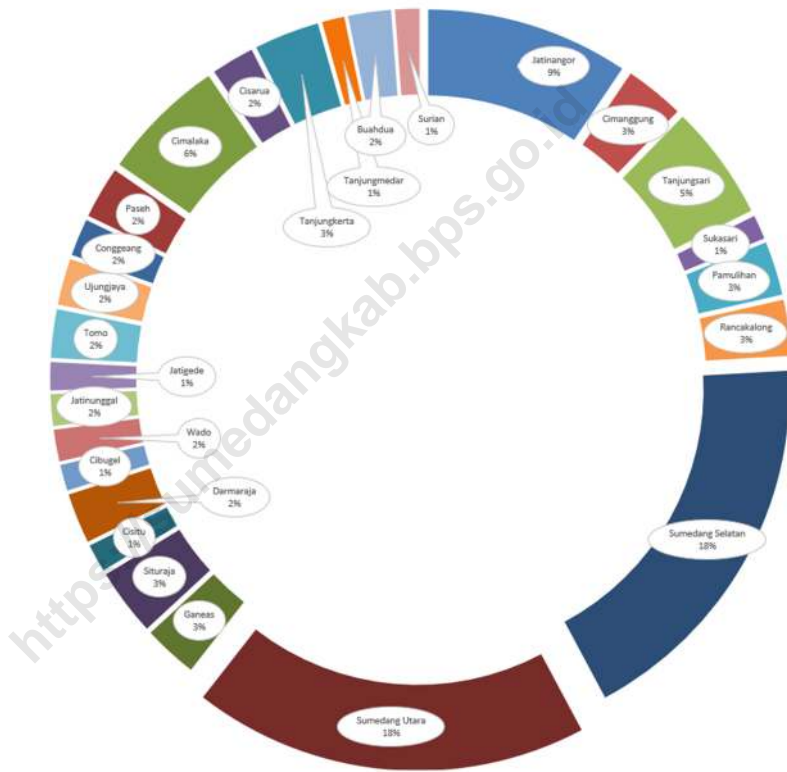
Jumlah Rumah Restoran Menurut Kecamatan , 2019
Number of restaurant houses by district, 2019



Sumber/Source : Dinas Kepemudaan, Olahraga, Pariwisata dan Kebudayaan Kabupaten Sumedang/ Dinas Kepemudaan, Olahraga, Pariwisata dan Kebudayaan Sumedang Regency

Gambar 7.2
Figures

Pesentase Jumlah Rumah Makan (%), 2019
Percentage of Number of Restaurants (%), 2019



Sumber/Source : Dinas Kepemudaan, Olahraga, Pariwisata dan Kebudayaan Kabupaten Sumedang/ Dinas Kepemudaan, Olahraga, Pariwisata dan Kebudayaan Sumedang Regency

Tabel
Table 7.1

**Jumlah Rumah Makan/Restoran Menurut Kecamatan di
Kabupaten Sumedang, 2016–2019**
**Number of Restaurants by Subdistrict in Sumedang
Regency, 2016–2019**

Kecamatan Subdistrict	2016*	2017	2018	2019
(1)	(2)	(3)	(4)	(5)
[010] Jatinangor		19	20	110
[020] Cimanggung		3	4	33
[030] Tanjungsari		3	4	63
[031] Sukasari		-	-	14
[032] Pamulihan		11	13	30
[040] Rancakalong		-	1	31
[050] Sumedang Selatan		18	21	211
[060] Sumedang Utara		21	20	214
[061] Ganeas		1	2	30
[070] Situraja		2	3	37
[071] Cisitu		-	1	16
[080] Darmaraja		1	3	28
[090] Cibugel		-	1	15
[100] Wado		2	3	18
[101] Jatinunggal		-	-	18
[111] Jatigede		-	2	16
[120] Tomo		15	12	27
[130] Ujungjaya		3	5	26
[140] Conggeang		1	1	21
[150] Paseh		4	5	29
[160] Cimalaka		7	9	68
[161] Cisarua		-	-	24
[170] Tanjungkerta		-	-	36
[171] Tanjungmedar		-	-	13
[180] Buahdua		1	1	24
[181] Surian		-	-	14
Kabupaten Sumedang Sumedang Regency		112	131	1166

Catatan/Note: *)2016 Data tidak tersedia

Sumber/Source: Dinas Kepemudaan, Olahraga, Pariwisata dan Kebudayaan Kabupaten Sumedang/ Dinas Kepemudaan, Olahraga, Pariwisata dan Kebudayaan Sumedang Regency

08

TRANSPORTASI DAN KOMUNIKASI
TRANSPORTATION AND COMMUNICATION

774 368 km

Panjang Jalan di Kabupaten Sumedang

48% kondisi Baik

Sumedang Poenya

16

Kantor Pos Pembantu

PENJELASAN TEKNIS

1. Jalan adalah jalan dalam bentuk apapun yang terbuka untuk lalu lintas umum. Untuk keperluan pengaturan penggunaan dan pemenuhan kebutuhan angkutan, jalan dibagi dalam beberapa kelas. Pembagian jalan tersebut didasarkan pada kebutuhan transportasi, pemilihan jenis angkutan secara tepat dengan mempertimbangkan keunggulan karakteristik masing-masing jenis angkutan, perkembangan teknologi kendaraan bermotor, muatan sumbu terberat kendaraan bermotor serta konstruksi jalan.
2. Jalan nasional merupakan jalan arteri dan jalan kolektor dalam sistem jaringan jalan primer yang menghubungkan antar ibu kota provinsi, dan jalan strategis nasional, serta jalan tol.
3. Jalan provinsi merupakan jalan kolektor dalam sistem jaringan primer yang menghubungkan ibu kota provinsi dengan ibu kota kabupaten/kota, atau antar ibu kota kabupaten/kota, dan jalan strategis provinsi.
4. Jalan kabupaten merupakan jalan lokal dalam sistem jaringan jalan primer yang tidak termasuk dalam jalan nasional dan jalan provinsi, yang menghubungkan ibu kota kabupaten dengan ibu kota kecamatan, antaribu kota kecamatan, ibu kota kabupaten

TECHNICAL NOTES

1. *Roads are roads of any kind that are open to public traffic. For the purposes of regulating the use and fulfillment of transportation needs, the road is divided into several classes. The division of the road is based on transportation needs, the selection of appropriate types of transportation by considering the superior characteristics of each type of transportation, the development of motor vehicle technology, the heaviest axle load of motor vehicles and road construction.*
2. *National roads are arterial and collector roads in the primary road network system that connects provincial capitals, national strategic roads, and toll roads.*
3. *Provincial roads are collector roads in the primary network system that connect provincial capitals with district / city capitals, or between district / city capitals, and provincial strategic roads.*
4. *District roads are local roads in the primary road network system which are not included in national and provincial roads, which connect district capitals with sub-district capitals, sub-district capitals, district capitals with local centers of activity, between local*

- dengan pusat kegiatan lokal, antarpusat kegiatan lokal, serta jalan umum dalam sistem jaringan jalan sekunder dalam wilayah kabupaten, dan jalan strategis kabupaten.
5. Kantor Pos adalah suatu unit pelaksana teknis yang menyediakan jasa pos dan giro secara lengkap dan pelayanannya dilakukan oleh PT (Persero) Pos Indonesia.
 6. Kantor Pos dan Giro adalah suatu unit usaha PT Pos Indonesia (Persero) yang berdiri sendiri dan membawahi satu atau beberapa kantor pos tambahan dan atau kantor pos pembantu.
 7. Kantor Pos Desa adalah fasilitas pelayanan pos di ibukota kecamatan yang belum ada kantor posnya, bertempat di kantor kecamatan atau tempat lain di ibukota kecamatan itu yang disediakan oleh pemerintah daerah dan diselenggarakan oleh pegawai pemerintah daerah.
 8. Kantor Pos Pembantu adalah unit usaha PT Pos Indonesia (Persero) di luar kota yang bertanggung jawabkan penerimaan dan pengeluaran serta kepengurusan eksploitasinya kepada Kantor Pos dan Giro
 9. Kantor Pos Tambahan adalah suatu unit usaha PT Pos Indonesia (Persero) di suatu kota yang mempertanggung jawabkan penerimaan dan
- activity centers, and public roads in secondary road network systems in the district area, and district strategic roads.*
5. *Post Office is a technical implementing unit that provides postal and current account services in full and its services are carried out by PT (Persero) Pos Indonesia.*
 6. *Post and Giro Office is a business unit of PT Pos Indonesia (Persero) that stands alone and oversees one or several additional post offices and or auxiliary post offices.*
 7. *Village Post Office is a postal service facility in the sub-district capital where there is no post office, located in the sub-district office or other place in the sub-district capital provided by the regional government and administered by local government officials.*
 8. *Supporting Post Office is a business unit of PT Pos Indonesia (Persero) outside the city that is responsible for revenue and expenditure as well as management of its exploitation to the Post Office and Giro*
 9. *Additional Post Office is a business unit of PT Pos Indonesia (Persero) in a city that is responsible for revenue and expenditure and management of its exploitation to the Post Office*

pengeluaran serta kepengurusan eksploitasinya kepada Kantor Pos dan Giro.

and Giro.

<https://sumedangkab.bps.go.id>

ULASAN

Tahun 2019, panjang jalan Kabupaten Sumedang adalah 774 368 km, jalan terpanjang berada di Kecamatan Sumedang selatan, dan terpendek di Kecamatan Cisitu. Kondisi yang Baik sekitar 48%, yang cukup baik 24%, Rusak Sedang 14 % dan Rusak Berat 14%.

Jumlah Kantor Pos Pembantu sebanyak 16 yang tersebar di 26 kecamatan dengan demikian ada 10 kecamatan tanpa kantor pos pembantu.

DESCRIPTION

In 2019, the length of the Sumedang Regency road is 774 368 km, the longest road is in the southern Sumedang District, and the shortest in the Cisitu District. Good condition around 48%, quite good 24%, 14% moderately damaged and 14% severely damaged.

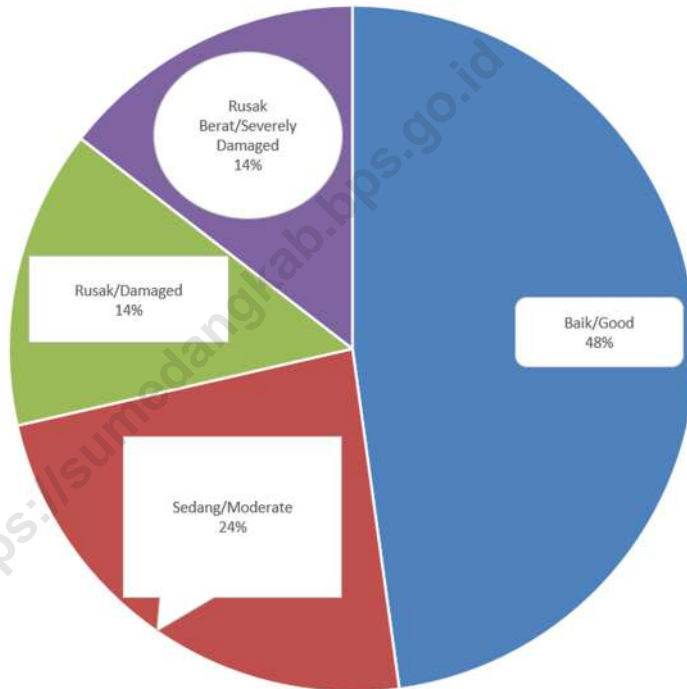
Total Number of Supporting Post Offices as many as 16 scattered in 26 districts thus there are 10 districts without auxiliary post offices.

Gambar 8.1 Panjang Jalan Kabupaten per Kecamatan (km), 2019
Figures 8.1 District Road Length per District (km), 2019



Sumber/Source : Dinas Pekerjaan Umum dan Penataan Ruang Kabupaten Sumedang/ *Public Works and Spatial Planning Department of Sumedang Regency*

Gambar 8.2 **Kondisi Jalan di Kabupaten Sumedang (%), 2019**
Figures **Road Conditions in Sumedang Regency (%), 2019**



Sumber/Source : Dinas Pekerjaan Umum dan Penataan Ruang Kabupaten Sumedang/ *Public Works and Spatial Planning Department of Sumedang Regency*

8.1 TRANSPORTASI TRANSPORTATION

Tabel 8.1.1 Panjang Jalan Kabupaten Menurut Kecamatan di Kabupaten Sumedang (km), 2019
Length of District Roads by Subdistrict in Sumedang Regency (km), 2019

Kecamatan Subdistrict	Panjang Jalan Kabupaten Length of District Roads
(1)	(2)
[010] Jatinangor	18 799
[020] Cimanggung	18 900
[030] Tanjungsari	31 950
[031] Sukasari	10 400
[032] Pamulihan	21 150
[040] Rancakalong	19 205
[050] Sumedang Selatan	75 023
[060] Sumedang Utara	62 104
[061] Ganeas	23 187
[070] Situraja	51 950
[071] Cisitu	4 950
[080] Darmaraja	33 950
[090] Cibugel	28 950
[100] Wado	40 960
[101] Jatinunggal	36 010
[111] Jatigede	47 600
[120] Tomo	12 850
[130] Ujungjaya	17 550
[140] Conggeang	31 550
[150] Paseh	20 050
[160] Cimalaka	35 140
[161] Cisarua	8 450
[170] Tanjungkerta	24 350
[171] Tanjungmedar	26 320
[180] Buahdua	46 650
[181] Surian	26 370
Kabupaten Sumedang Sumedang Regency	774 368

Catatan/Note:

...

Sumber/Source:

Dinas Pekerjaan Umum dan Penataan Ruang Kabupaten Sumedang/ *Public Works and Spatial Planning Department of Sumedang Regency*

Tabel 8.1.2 Panjang Jalan Kabupaten Menurut Kecamatan dan Jenis Permukaan Jalan di Kabupaten Sumedang (km), 2019
Table 8.1.2 Length of District Roads by Subdistrict and Type of Road Surface in Sumedang Regency (km), 2019

Kecamatan Subdistrict	Jenis Permukaan Jalan/Type of Road Surface			Jumlah Total
	Aspal Pavement	Tidak Diaspal Not Paved	Lainny Other	
(1)	(2)	(3)	(4)	(5)
[010] Jatinangor	17,109	1,690	-	18,799
[020] Cimanggung	17,180	1,720	-	18,900
[030] Tanjungsari	26,295	5,655	-	31,950
[031] Sukasari	10,160	0,240	-	10,400
[032] Pamulihan	20,975	0,175	-	21,150
[040] Rancakalong	17,065	2,140	-	19,205
[050] Sumedang Selatan	62,003	6,620	6,400	75,023
[060] Sumedang Utara	56,983	5,121	-	62,104
[061] Ganeas	20,227	2,960	-	23,187
[070] Situraja	49,295	2,655	-	51,950
[071] Cisitu	4,365	0,585	-	4,950
[080] Darmaraja	30,605	3,345	-	33,950
[090] Cibugel	28,875	0,075	-	28,950
[100] Wado	38,265	2,695	-	40,960
[101] Jatinunggal	28,165	7,845	-	36,010
[111] Jatigede	43,750	3,850	-	47,600
[120] Tomo	12,850	-	-	12,850
[130] Ujungjaya	13,875	3,675	-	17,550
[140] Conggeang	24,770	6,780	-	31,550
[150] Paseh	18,705	1,345	-	20,050
[160] Cimalaka	32,020	2,160	0,960	35,140
[161] Cisarua	8,450	-	-	8,450
[170] Tanjungkerta	21,590	2,760	-	24,350
[171] Tanjungmedar	25,245	1,075	-	26,320
[180] Buahdua	38,290	8,360	-	46,650
[181] Surian	23,975	2,395	-	26,370
Kabupaten Sumedang Sumedang Regency	691,087	75,921	7,360	774,368

Catatan/Note:

...

Sumber/Source:

Dinas Pekerjaan Umum dan Penataan Ruang Kabupaten Sumedang/ Public Works and Spatial Planning Department of Sumedang Regency

Tabel
Table 8.1.3

Panjang Jalan Kabupaten Menurut Kecamatan dan Kondisi Jalan di Kabupaten Sumedang (km), 2019
Length of District Roads by Subdistrict and Road Condition in Sumedang Regency (km), 2019

Kecamatan Subdistrict	Kondisi Jalan/Road Condition			
	Baik Good	Sedang Moderate	Rusak Damaged	Rusak Berat Severely Damaged
(1)	(2)	(3)	(4)	(5)
[010] Jatinangor	10,315	4,375	2,984	1,125
[020] Cimanggung	10,030	5,750	2,720	0,400
[030] Tanjungsari	19,095	7,350	3,785	1,720
[031] Sukasari	4,435	3,850	0,965	1,150
[032] Pamulihan	14,750	4,850	1,550	-
[040] Rancakalong	8,218	7,250	2,400	1,338
[050] Sumedang Selatan	35,383	16,500	9,750	13,438
[060] Sumedang Utara	38,253	14,531	8,370	1,050
[061] Ganeas	11,780	7,437	3,970	0,200
[070] Situraja	22,350	11,850	7,640	8,250
[071] Cisitu	2,300	1,500	0,700	0,450
[080] Darmaraja	13,167	15,050	3,615	2,118
[090] Cibugel	13,720	7,850	2,805	4,575
[100] Wado	19,375	10,010	6,525	5,050
[101] Jatinunggal	11,940	13,040	3,915	6,345
[111] Jatigede	15,495	2,500	1,800	22,805
[120] Tomo	5,035	2,300	1,350	4,165
[130] Ujungjaya	11,335	3,050	0,995	2,170
[140] Conggeang	8,955	5,750	6,250	10,595
[150] Paseh	5,865	4,900	6,250	3,035
[160] Cimalaka	22,990	4,500	5,150	2,600
[161] Cisarua	7,750	0,500	0,200	-
[170] Tanjungkerta	16,708	3,192	1,950	2,530
[171] Tanjungmedar	12,100	7,850	3,800	2,570
[180] Buahdua	19,446	8,957	13,700	4,548
[181] Surian	6,133	6,250	4,950	9,038
Kabupaten Sumedang Sumedang Regency	366,923	180,942	108,089	111,265

Catatan/Note:

Sumber/Source: ... Dinas Pekerjaan Umum dan Penataan Ruang Kabupaten Sumedang/ Public Works and Spatial Planning Department of Sumedang Regency

8.2 KOMUNIKASI COMMUNICATION

Tabel 8.2.1 Jumlah Kantor Pos Pembantu Menurut Kecamatan di Kabupaten Sumedang, 2016–2019
Number of Post Offices Subsidiaries by Subdistrict in Sumedang Regency, 2016–2019

Kecamatan Subdistrict	2015	2016	2017	2018	2019
(1)	(2)	(3)	(4)	(5)	(6)
[010] Jatinangor	1	2	2	1	1
[020] Cimanggung	1	1	1	1	1
[030] Tanjungsari	1	1	1	1	1
[031] Sukasari	-	1	1	-	-
[032] Pamulihan	-	-	-	-	-
[040] Rancakalong	1	1	1	1	1
[050] Sumedang Selatan	-	-	-	-	-
[060] Sumedang Utara	1	1	1	1	-
[061] Ganeas	-	-	-	-	-
[070] Situraja	1	1	1	1	1
[071] Cisisitu	-	-	-	-	-
[080] Darmaraja	1	1	1	1	1
[090] Cibugel	-	-	-	-	-
[100] Wado	1	1	1	1	1
[101] Jatinunggal	1	1	1	1	1
[111] Jatigede	-	-	-	-	-
[120] Tomo	1	1	1	1	1
[130] Ujungjaya	1	1	1	1	1
[140] Conggeang	1	1	1	1	1
[150] Paseh	1	1	1	1	1
[160] Cimalaka	1	1	1	1	1
[161] Cisarua	1	1	1	1	1
[170] Tanjungkerta	1	1	1	1	1
[171] Tanjungmedar	-	-	-	-	-
[180] Buahdua	1	1	1	1	1
[181] Surian	-	-	-	-	-
Kabupaten Sumedang Sumedang Regency	17	17	17	17	16

Catatan/Note: ...

Sumber/Source: PT. POS Cabang Sumedang/ POS area Sumedang

09

PERBANKAN, KOPERASI, DAN HARGA-HARGA
BANKING, COOPERATIVE, AND PRICES

Kab Sumedang

535

Koperasi Aktif

85

Sumedang Utara

<https://sumedangkab.bps.go.id>

PENJELASAN TEKNIS

1. Koperasi adalah perusahaan yang beranggotakan orang-orang atau badan hukum koperasi dengan melandaskan kegiatannya berdasarkan prinsip koperasi sekaligus sebagai gerakan ekonomi rakyat yang berdasarkan azas kekeluargaan. Bentuk badan hukum koperasi ini dikeluarkan dan disahkan oleh Departemen Koperasi.
2. Koperasi Unit Desa (KUD) adalah koperasi yang beranggotakan masyarakat pedesaan.. Koperasi ini melakukan kegiatan usaha ekonomi pedesaan, terutama pertanian.
3. Koperasi Pegawai Republik Indonesia (KPRI), koperasi ini beranggotakan para pegawai negeri. Sebelum KPRI, koperasi ini bernama Koperasi Pegawai Negeri (KPN). KPRI bertujuan terutama meningkatkan kesejahteraan para pegawai negeri (anggota).

TECHNICAL NOTES

1. *Cooperatives are companies whose members are legal entities or cooperatives by basing their activities based on cooperative principles as well as a people's economic movement based on family principles. This form of cooperative legal entity is issued and approved by the Department of Cooperatives.*
2. *Village Unit Cooperatives (KUD) are cooperatives with members from rural communities. These cooperatives carry out rural economic business activities, especially agriculture.*
3. *Koperasi Pegawai Republik Indonesia (KPRI), this cooperative consists of civil servants. Before KPRI, this cooperative was called the Civil Servant Cooperative (KPN). KPRI aims primarily to improve the welfare of civil servants (members).*

<https://sumedangkab.bps.go.id>

ULASAN

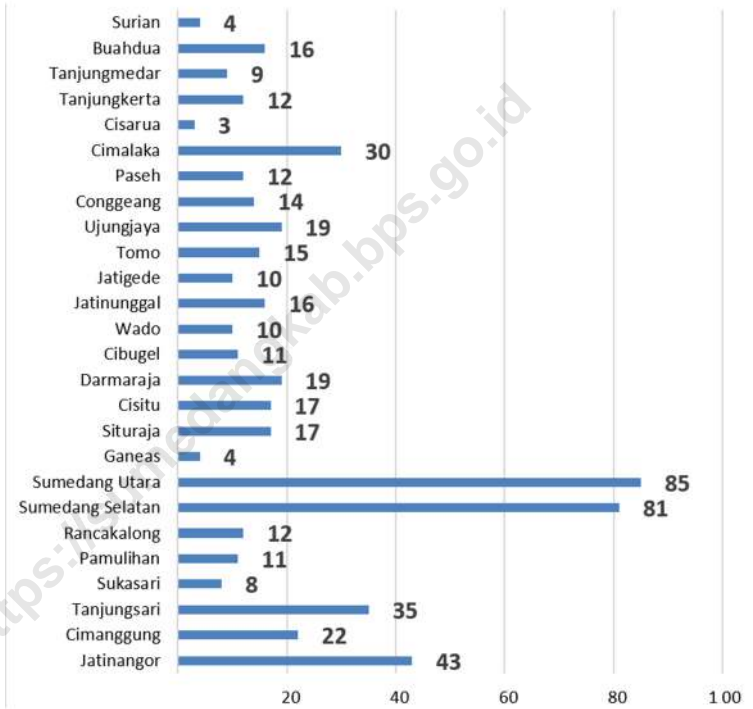
Pada tahun 2019, tercatat di Dinas Koperasi, Usaha Kecil, Menengah, Perdagangan dan Perindustrian Kabupaten sumedang bahwa ada 27 Koperasi Unit Desa (KUD), 69 Kopersi Pegawai Indonesia (KPRI) dan 40 Koperasi Kayawan dan Koperasi Lainnya 399 dengan total 535 Koperasi.

DESCRIPTION

In 2019, it was recorded in the Office of Cooperatives, Small, Medium Enterprises, Trade and Industry of Sumedang Regency that there were 27 Village Unit Cooperatives (KUD), 69 Indonesian Employee Cooperative Cooperatives (KPRI) and 40 Kayawan Cooperatives and 399 Other Cooperatives with a total of 535 Cooperatives.

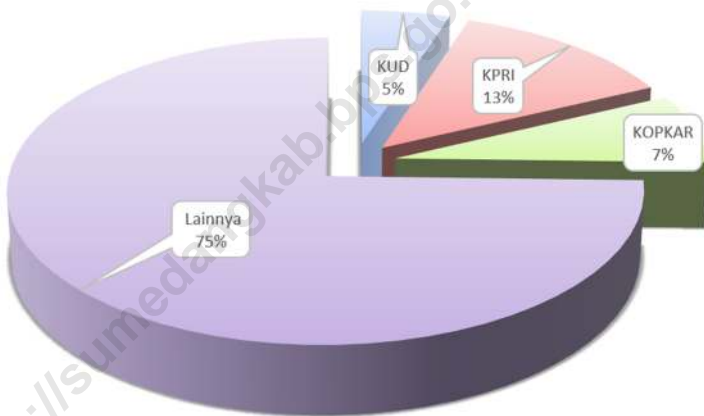
<https://sumedangkab.bps.go.id>

Gambar 9.1 Jumlah Koperasi Aktif Menurut Kecamatan , 2019
Figures 9.1 Number of active cooperatives by district, 2019



Sumber/Source : Dinas Koperasi, Usaha Kecil, Menengah, Perdagangan dan Perindustrian Kab, Sumedang/
 Department of Cooperative, Small Medium Enterprises, Trade and Industry of Sumedang Regency

Gambar 9.2 **Persentase Jenis Koperasi (%), 2019**
Figures **Percentage of Cooperative Type (%), 2019**



Sumber/Source : Dinas Koperasi, Usaha Kecil, Menengah, Perdagangan dan Perindustrian Kab, Sumedang/
Department of Cooperative, Small Medium Enterprises, Trade and Industry of Sumedang Regency

Tabel
Table 9.1**Jumlah Koperasi Aktif Menurut Kecamatan di Kabupaten Sumedang, 2019**
Number of Active Cooperative by Subdistrict in Sumedang Regency, 019

Kecamatan Subdistrict	Jumlah Total
(1)	(2)
[010] Jatinangor	43
[020] Cimanggung	22
[030] Tanjungsari	35
[031] Sukasari	8
[032] Pamulihan	11
[040] Rancakalong	12
[050] Sumedang Selatan	81
[060] Sumedang Utara	85
[061] Ganeas	4
[070] Situraja	17
[071] Cisitu	17
[080] Darmaraja	19
[090] Cibugel	11
[100] Wado	10
[101] Jatinunggal	16
[111] Jatigede	10
[120] Tomo	15
[130] Ujungjaya	19
[140] Conggeang	14
[150] Paseh	12
[160] Cimalaka	30
[161] Cisarua	3
[170] Tanjungkerta	12
[171] Tanjungmedar	9
[180] Buahdua	16
[181] Surian	4
Kabupaten Sumedang Sumedang Regency	535

Catatan/Note: ...

Sumber/Source: Dinas Koperasi, Usaha Kecil, Menengah, Perdagangan dan Perindustrian Kab, Sumedang/ Department of Cooperative, Small Medium Enterprises, Trade and Industry of Sumedang Regency

Tabel
Table 9.2**Jumlah Koperasi Menurut Jenis Koperasi dan Kecamatan di Kabupaten Sumedang, 2019**
Number of Cooperative by Kind of Cooperative and Subdistrict in Sumedang Regency, 2019

Kecamatan Subdistrict	KUD	KPRI	KOPKAR	Lainnya Other	Jumlah Total
(1)	(2)	(3)	(4)	(5)	(6)
[010] Jatinangor	1	5	13	24	43
[020] Cimanggung	1	-	7	14	22
[030] Tanjungsari	-	2	-	33	35
[031] Sukasari	1	-	-	7	8
[032] Pamulihan	1	1	-	9	11
[040] Rancakalong	2	1	-	9	12
[050] Sumedang Selatan	2	16	13	50	81
[060] Sumedang Utara	1	23	5	56	85
[061] Ganeas	1	-	-	3	4
[070] Situraja	1	3	-	13	17
[071] Cisitu	1	2	-	14	17
[080] Darmaraja	1	1	-	17	19
[090] Cibugel	1	1	-	9	11
[100] Wado	1	1	-	8	10
[101] Jatinunggal	1	-	-	15	16
[111] Jatigede	1	1	1	7	10
[120] Tomo	1	2	-	12	15
[130] Ujungjaya	1	1	-	17	19
[140] Conggeang	1	1	-	12	14
[150] Paseh	1	2	-	9	12
[160] Cimalaka	2	3	1	24	30
[161] Cisarua	-	-	-	3	3
[170] Tanjungkerta	2	1	-	9	12
[171] Tanjungmedar	-	-	-	9	9
[180] Buahdua	2	2	-	12	16
[181] Surian	-	-	-	4	4
Kabupaten Sumedang Sumedang Regency	27	69	40	399	535

Catatan/Note: ...

Sumber/Source: Dinas Koperasi, Usaha Kecil, Menengah, Perdagangan dan Perindustrian Kab. Sumedang/ Department of Cooperative, Small Medium Enterprises, Trade and Industry of Sumedang Regency

10

PENGELUARAN PENDUDUK
POPULATION EXPENDITURE

Rata-Rata Pengeluaran per Kapita Sebulan

Rp. 541 562 *Food*

Rp. 430 434 *Non-food*

Rp. 971 996

<https://sumedangkab.bps.go.id>

PENJELASAN TEKNIS

1. Pengeluaran yang dimaksud adalah pengeluaran per kapita untuk makanan dan bukan makanan. Makanan mencakup seluruh jenis makanan termasuk makanan jadi, minuman, tembakau dan sirih. Bukan makanan mencakup perumahan, sandang, biaya kesehatan, sekolah dan sebagainya.
2. Pengeluaran rata-rata per kapita sebulan adalah biaya yang dikeluarkan untuk konsumsi semua anggota rumah tangga selama sebulan dibagi dengan banyaknya anggota rumah tangga.
3. Konsumsi dari sektor rumah tangga dan konsumen lainnya termasuk di dalamnya rumah tangga, pertanian, penerangan di rumah tangga sendiri, dan sektor-sektor lain. Sektor pertanian di dalamnya termasuk berburu, kehutanan, dan nelayan. Konsumen lain termasuk perdagangan, komunikasi, jasa, dan aktivitas lain yang belum disebut.

TECHNICAL NOTES

1. *The intended expenditure is expenditure per capita for food and not food. Food includes all types of food including processed foods, beverages, tobacco and betel. Non-food includes housing, clothing, medical expenses, schools and so on.*
2. *The average expenditure per capita a month is the costs incurred for the consumption of all household members for a month divided by the number of household members.*
3. *Consumption from the household sector and other consumers includes households, agriculture, home lighting, and other sectors. The agricultural sector includes hunting, forestry, and fishermen. Other consumers include trade, communication, services and other activities not yet mentioned.*

ULASAN

Rata-rata pengeluaran per kapita sebulan (rupiah) di Kabupaten Sumedang di bagi 2, menurut komoditas makanan dan non makanan. Untuk makanan Rp. 541 562 dan untuk non-makanan Rp. 430 434.

Jadi total rata-rata pengeluaran per kapita orang sumedang dalam sebulan adalah Rp.971 996.

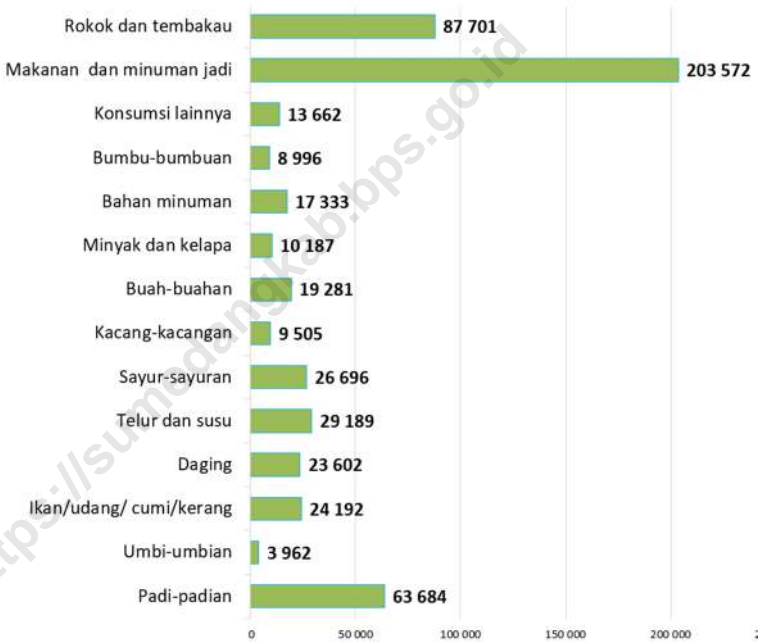
DESCRIPTION

Average monthly expenditure per capita (rupiah) in Sumedang Regency is divided by 2, according to food and non-food commodities. For food Rp. 541 562 and for non-food items Rp. 430 434.

So the total average per capita expenditure per person in a month is Rp.971 996.

<https://sumedangkab.bps.go.id>

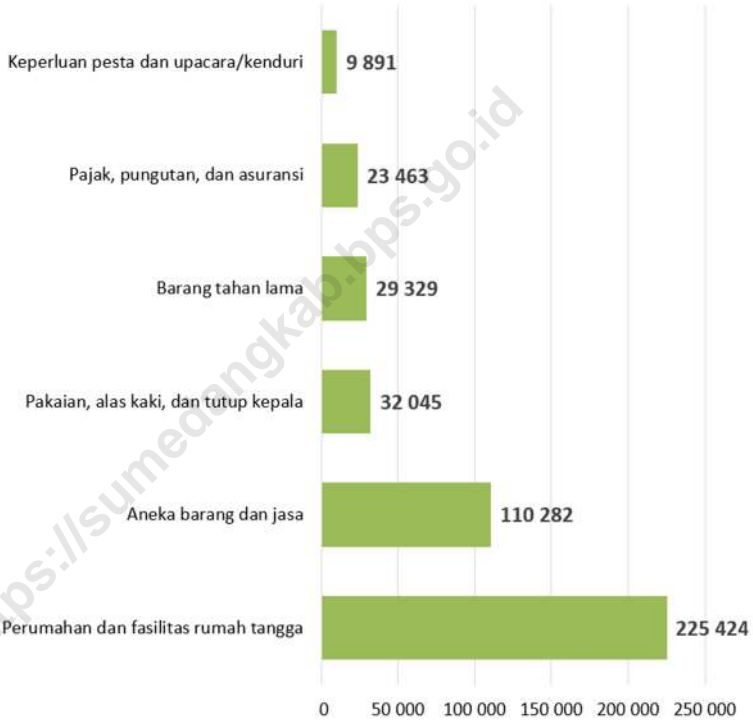
Gambar 10.1 Rata-rata Pengeluaran per Kapita Sebulan Makanan (Rp.), 2019
Figures *Average expenditure per capita per month of food (Rp.), 2019*



Sumber/Source : BPS, SUSENAS Maret Tahun 2019, data diolah/SUSENAS March 2019, data processed

Gambar 10.2
Figures

Rata-rata Pengeluaran per Kapita Sebulan non-Makanan (Rp.), 2019
Average non-food per capita expenditure per month (Rp.), 2019



Sumber/Source : BPS, SUSENAS Maret Tahun 2019, data diolah/SUSENAS March 2019, data processed

Tabel 10.1 **Rata-rata Pengeluaran per Kapita Sebulan Menurut Kelompok Komoditas (rupiah) di Kabupaten Sumedang, 2019**
Table 10.1 **Monthly Average Expenditure per Capita by Commodity Group (rupiahs) in Sumedang Regency, 2019**

Kelompok Komoditas/ <i>Commodity Group</i>	2019
	(1) (2)
Makanan/<i>Food</i>	
Padi-padian/ <i>Cereals</i>	63 684
Umbi-umbian/ <i>Tubers</i>	3 962
Ikan/udang/cumi/kerang/ <i>Fish/shrimp/common squid/shells</i>	24 192
Daging/ <i>Meat</i>	23 602
Telur dan susu/ <i>Eggs and milk</i>	29 189
Sayur-sayuran/ <i>Vegetables</i>	26 696
Kacang-kacangan/ <i>Legumes</i>	9 505
Buah-buahan/ <i>Fruits</i>	19 281
Minyak dan kelapa/ <i>Oil and coconut</i>	10 187
Bahan minuman/ <i>Beverage stuffs</i>	17 333
Bumbu-bumbuan/ <i>Spices</i>	8 996
Konsumsi lainnya/ <i>Miscellaneous food items</i>	13 662
Makanan dan minuman jadi/ <i>Prepared food and beverages</i>	203 572
Rokok/ <i>Cigarettes</i>	87 701
Jumlah makanan/<i>Total food</i>	541 562
Bukan makanan/<i>Non-food</i>	
Perumahan dan fasilitas rumah tangga/ <i>Housing and household facilities</i>	225 424
Aneka komoditas dan jasa/ <i>Goods and services</i>	110 282
Pakaian, alas kaki, dan tutup kepala/ <i>Clothing, footwear, and headgear</i>	32 045
Komoditas tahan lama/ <i>Durable goods</i>	29 329
Pajak, pungutan, dan asuransi/ <i>Taxes and insurance</i>	23 463
Keperluan pesta dan upacara/kenduri/ <i>Parties and ceremonies</i>	9 891
Jumlah bukan makanan/<i>Total non-food</i>	430 434
Jumlah/<i>Total</i>	971 996

Catatan/*Note*: ...

Sumber/*Source*: BPS, SUSENAS Maret Tahun 2019, data diolah/*SUSENAS March 2019, data processed*

Tabel
Table 10.2

Persentase Pengeluaran per Kapita Sebulan Menurut Kelompok Komoditas dan Kelompok Pengeluaran di Kabupaten Sumedang, 2019
Percentage of Expenditure per Capita per Month by Commodity Group and Expenditure Group in Sumedang Regency, 2019

Kelompok Komoditas/ <i>Commodity Group</i>	Kelompok Pengeluaran/ <i>Expenditures Group</i>		
	40 Persen Terbawah/ 40 Percent Bottom	40 Persen Tengah/ 40 Percent of Middle	20 Persen Teratas/ 20 Percent
(1)	(2)	(3)	(4)
Makanan/Food			
Padi-padian/ <i>Cereals</i>	57 147	65 258	73 603
Umbi-umbian/ <i>Tubers</i>	2 190	4 671	6 082
Ikan/udang/cumi/kerang/ <i>Fish/shrimp/common squid/shells</i>	12 370	25 646	44 931
Daging/ <i>Meat</i>	12 232	25 558	42 428
Telur dan susu/ <i>Eggs and milk</i>	15 743	28 154	58 185
Sayur-sayuran/ <i>Vegetables</i>	18 842	29 075	37 635
Kacang-kacangan/ <i>Legumes</i>	5 916	10 437	14 816
Buah-buahan/ <i>Fruits</i>	7 756	18 554	43 810
Minyak dan kelapa/ <i>Oil and coconut</i>	7 961	10 281	14 453
Bahan minuman/ <i>Beverage stuffs</i>	11 412	18 085	27 673
Bumbu-bumbuan/ <i>Spices</i>	6 215	9 648	13 252
Konsumsi lainnya/ <i>Miscellaneous food items</i>	10 646	13 526	19 973
Makanan dan minuman jadi/ <i>Prepared food and beverages</i>	102 344	199 677	414 015
Rokok/ <i>Cigarettes</i>	54 519	101 914	125 548
Jumlah makanan/<i>Total food</i>	325 293	560 484	936 404
Bukan makanan/<i>Non-food</i>			
Perumahan dan fasilitas rumah tangga/ <i>Housing and household facilities</i>	90 422	197 448	551 874
Aneka komoditas dan jasa/ <i>Goods and services</i>	34 102	89 507	304 524
Pakaian, alas kaki, dan tutup kepala/ <i>Clothing, footwear, and headgear</i>	11 792	27 402	81 915
Komoditas tahan lama/ <i>Durable goods</i>	2 401	22 194	97 568
Pajak, pungutan, dan asuransi/ <i>Taxes and insurance</i>	8 436	20 244	60 010
Keperluan pesta dan upacara/kenduri/ <i>Parties and ceremonies</i>	1 038	9 054	29 296
Jumlah bukan makanan/<i>Total non-food</i>	148 191	365 849	1125 187
Jumlah/<i>Total</i>	473 484	926 333	2061 591

Catatan/*Note*: ...

Sumber/*Source*: BPS, SUSENAS Maret Tahun 2019, data diolah/*SUSENAS March 2019, data processed*

Tabel
Table 10.3**Persentase Penduduk Menurut Golongan Pengeluaran Per Kapita Sebulan di Kabupaten Sumedang, 2019**
Percentage of Population by Per Capita Spending Group a Month in Sumedang Regency, 2019

Golongan Pengeluaran Spending Group (Rp)	2019
(1)	(2)
< 150 000	-
150 000–199 999	-
200 000–299 999	2,62
300 000–499 999	20,35
500 000–749 999	26,56
750 000–999 999	15,88
1 000 000–1 499 999	19,83
> 1 500 000	14,76
Jumlah/Total	100,00

Catatan/Note: ...

Sumber/Source: BPS, Publikasi, "Pola Konsumsi Penduduk Jawa Barat Tahun 2019"/*Publication of "The Consumption Patterns of The West Java Population in 2019"*

11

PERDAGANGAN
TRADE

555

Pedagang Kecil/ *Small Trader*

69

Pedagang Menengah/ *Medium Trader*

6

Pedagang Besar/ *Wholesaler*

PENJELASAN TEKNIS

1. Pedagang besar adalah pengusaha/pedagang yang menjual barang dalam jumlah besar untuk setiap jenis barang yang diperdagangkan.
2. Pedagang besar pertama adalah pedagang besar sesudah produsen/penghasil. Pada sektor pertanian yang dimaksud pedagang besar pertama adalah pedagang sesudah petani, sedangkan pada sektor pertambangan/penggalian pedagang besar pertama adalah pedagang sesudah pengusaha pertambangan/penggalian, demikian pula untuk sektor industri pedagang besar pertamanya adalah pedagang sesudah produsen. Untuk sektor impor pedagang besar pertamanya adalah importir, demikian pula untuk barang ekspor pedagang besar pertamanya adalah eksportir itu sendiri.
3. Perusahaan perseorangan adalah perusahaan yang hanya dimiliki oleh satu orang saja, sehingga semua keuntungan akan menjadi haknya secara penuh, jika ada kerugian harus menanggung resiko sendiri.
4. Firma adalah persekutuan antara 2 orang atau lebih untuk melaksanakan usaha yang memiliki keahlian sama dengan tanggung jawab masing-masing

TECHNICAL NOTES

1. *Large traders are entrepreneurs / traders who sell goods in large quantities for each type of goods traded.*
2. *The first major trader is a big trader after the producer / producer. In the agricultural sector the first major traders are traders after farmers, while in the mining / excavation sector the first major traders are traders after mining / excavating entrepreneurs, as well as for the industrial sector the first major traders are traders after producers. For the import sector, the first major trader is the importer, likewise for the first large merchant export goods are the exporters themselves.*
3. *An individual company is a company that is only owned by one person, so that all profits will be fully due, if there is a loss must bear their own risk.*
4. *Firm is a partnership between 2 or more people to carry out businesses that have the same expertise with their respective responsibilities*

5. CV (persekutuan komanditer adalah suatu bentuk badan usaha yg didirikan dengan akte otentik dan dimiliki 2 orang/lebih untuk mencapai tujuan bersama dengan keterlibatan yg berbeda.
 6. PT (perseroan terbatas) adalah suatu badan hukum untuk menjalankan usaha yang memiliki modal terdiri atas saham-saham dan sama nilainya
 7. Koperasi adalah badan usaha yang didirikan dasar sukarela yang berlandaskan asas-asas kekeluargaan.
5. *CV (limited partnership is a form of business entity that is established with an authentic certificate and is owned by 2 / more people to achieve common goals with different involvement.*
 6. *PT (limited liability company) is a legal entity to run a business that has capital consisting of shares and equal value*
 7. *A cooperative is a business entity that is founded on a voluntary basis based on family principles.*

ULASAN

Tahun 2019 di Dinas Penanaman Modal dan Pelayanan Terpadu Satu Pintu Kabupaten Sumedang tercatat terdapat 630 pedagang, yang mayoritasnya adalah pedagang kecil sebanyak 555 pedagang. Kecamatan dengan jumlah pedagang terbanyak berada di kecamatan Sumedang Utara dan yang terkecil adalah Surian dan Cibugel.

Dinas Penanaman Modal dan Pelayanan Terpadu Satu Pintu Kabupaten Sumedang juga mencatat dalam tahun 2019 di Kabupaten Sumedang terdapat 80 Perseroan Terbatas (PT), 234 CV.

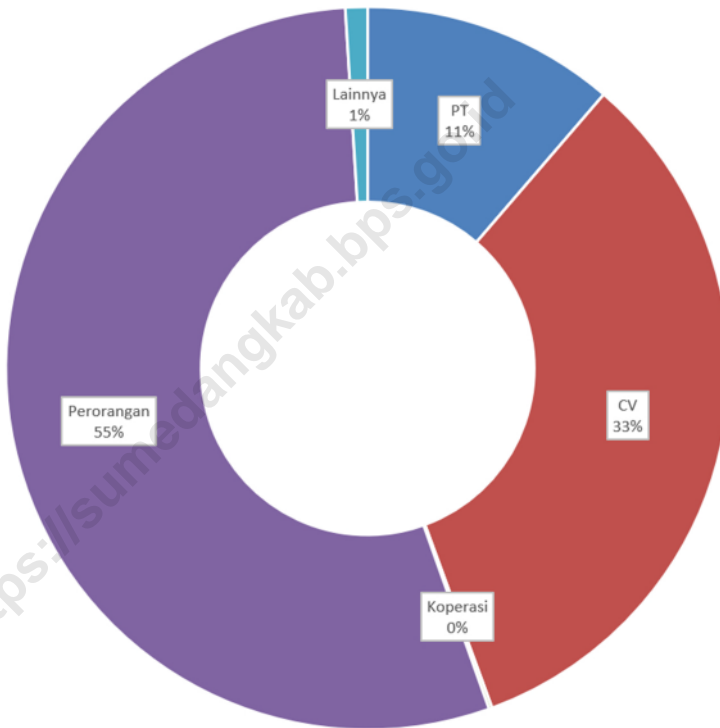
DESCRIPTION

In 2019 at the Sumedang District Investment and Integrated Services Office, there were 630 traders, the majority of which were 555 small traders. The districts with the highest number of traders are in North Sumedang and the smallest are Surian and Cibugel.

The One-Stop Investment and Integrated Services Office of Sumedang Regency also noted that in 2019 in Sumedang Regency there were 80 Limited Liability Companies (PT), 234 CV.

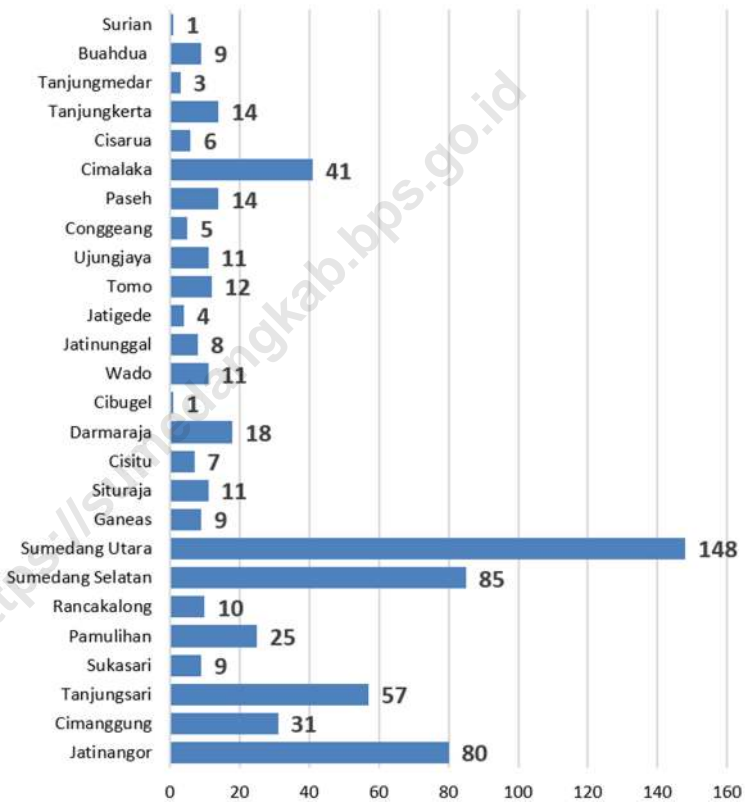
Gambar 11.1
Figures

Persentase Perusahaan Menurut Bentuk Badan Hukum (%), 2019
Percentage of Companies by Form of Legal Entity (%), 2019



Sumber/Source : Dinas Penanaman Modal dan Pelayanan Terpadu Satu Pintu Kab, Sumedang

Gambar 11.2 Jumlah Pedagang Menurut Kecamatan, 2019
Figures Number of Traders by District, 2019



Sumber/Source : Dinas Penanaman Modal dan Pelayanan Terpadu Satu Pintu Kab, Sumedang

Tabel 11.1 Jumlah Perusahaan Menurut Bentuk Badan Hukum di Kabupaten Sumedang, 2014-2019
Number of Establishments by Type of Business Entity in Sumedang Regency, 2014-2019

Tipe Badan Hukum/Type of Business Entity	2014	2015	2016	2017	2018	2019
(1)	(2)	(3)	(4)	(5)	(6)	(7)
Perseroan Terbatas	98	115	156	231	236	80
CV/Firma	281	345	351	254	329	234
Koperasi	10	10	14	12	8	1
Perorangan	520	578	564	410	622	385
Lainnya	2	2	1	1	22	7
Jumlah/Total	911	1 050	1 086	908	1 217	707

Catatan/Note: ...

Sumber/Source: Dinas Penanaman Modal dan Pelayanan Terpadu Satu Pintu Kab, Sumedang

Tabel
Table 11.2

**Jumlah Pedagang Menurut Kecamatan di Kabupaten
Sumedang, 2019**
*Number of Merchants by Subdistrict in Sumedang Regency,
2019*

Kecamatan Subdistrict	Pedagang Besar Wholesaler	Pedagang Menengah Medium Trader	Pedagang Kecil Small Trader
(1)	(2)	(3)	(4)
[010] Jatinangor	4	11	65
[020] Cimanggung	1	3	27
[030] Tanjungsari	-	13	44
[031] Sukasari	-	1	8
[032] Pamulihan	-	1	24
[040] Rancakalong	-	1	9
[050] Sumedang Selatan	-	8	77
[060] Sumedang Utara	-	13	135
[061] Ganeas	-	3	6
[070] Situraja	-	2	9
[071] Cisitu	-	3	4
[080] Darmaraja	-	-	18
[090] Cibugel	-	-	1
[100] Wado	-	1	10
[101] Jatinunggal	-	-	8
[111] Jatigede	-	1	3
[120] Tomo	-	2	10
[130] Ujungjaya	1	1	9
[140] Conggeang	-	-	5
[150] Paseh	-	-	14
[160] Cimalaka	-	3	38
[161] Cisarua	-	1	5
[170] Tanjungkerta	-	1	13
[171] Tanjungmedar	-	-	3
[180] Buahdua	-	-	9
[181] Surian	-	-	1
Kabupaten Sumedang Sumedang Regency	6	69	555

Sumber/Source: Dinas Penanaman Modal dan Pelayanan Terpadu Satu Pintu Kab, Sumedang

12

**SISTEM NERACA REGIONAL
SYSTEM OF REGIONAL ACCOUNTS**

PDRB ADHB Menurut Lapangan Usaha (miliar rupiah), 2019

Rp. 35 447 701,88

PDRB ADHK 2010 Menurut Lapangan Usaha (miliar rupiah), 2019

Rp. 23 939 288,72

<https://sumedangkab.bps.go.id>

PENJELASAN TEKNIS

1. Penghitungan statistik neraca nasional mengikuti buku petunjuk yang diterbitkan oleh Perserikatan Bangsa Bangsa (PBB) dikenal sebagai Sistem Neraca Nasional (SNN). SNN adalah rekomendasi internasional tentang bagaimana menyusun ukuran aktivitas ekonomi yang sesuai dengan standar neraca baku yang didasarkan pada prinsip-prinsip ekonomi. Rekomendasi yang dimaksud dinyatakan dalam sekumpulan konsep, definisi, klasifikasi, dan aturan neraca yang disepakati secara internasional dalam mengukur indikator tertentu seperti Produk Domestik Bruto (PDB). Salah satu bentuk adaptasi pencatatan statistik nasional adalah melakukan perubahan tahun dasar PDB Indonesia dari tahun 2000 ke 2010. Perubahan tahun dasar PDB dilakukan seiring dengan mengadopsi rekomendasi PBB yang tertuang dalam Sistem Neraca Nasional 2008 (SNA 2008).
2. Produk Domestik Bruto pada tingkat nasional serta Produk Domestik Regional Bruto (PDRB) pada tingkat regional (provinsi) menggambarkan kemampuan suatu wilayah untuk menciptakan nilai tambah pada suatu waktu tertentu. Untuk menyusun PDB maupun PDRB digunakan 2

TECHNICAL NOTES

1. *The method used to estimate national accounts statistics is based on the standard guidelines formed by United Nation known as System of National Accounts (SNA). SNA is the internationally agreed standard set of recommendations on how to compile measures of economic activity in accordance with strict accounting conventions based on economic principles. The recommendations are expressed in term of a set of concepts, definitions, classifications and accounting rules that comprise the internationally agreed standard for measuring indicators such as Gross Domestic Product (GDP). One of the improvement in the national statistical system is to rebase GDP form base year 2000 to 2010 in order to capture current economic condition. It is in line with the United Nations (UN) recommendation on 2008 SNA.*
2. *The basic measure of the value added arising from economic activity is known as Gross Domestic Product at the national level and Gross Regional Domestic Product (GRDP) at the regional level (provinces/regencies/municipalities). To compile these statistics, two approaches*

pendekatan, yaitu lapangan usaha dan pengeluaran. Keduanya menyajikan komposisi data nilai tambah dirinci menurut sumber kegiatan ekonomi (lapangan usaha) dan menurut komponen penggunaannya. PDB maupun PDRB dari sisi lapangan usaha merupakan penjumlahan seluruh komponen nilai tambah bruto yang mampu diciptakan oleh sektor-sektor ekonomi atas berbagai aktivitas produksinya. Sedangkan dari sisi pengeluaran menjelaskan tentang penggunaan dari nilai tambah tersebut.

3. PDB menurut lapangan usaha mengalami perubahan klasifikasi dari 9 lapangan usaha menjadi 17 lapangan usaha. PDB menurut lapangan usaha dirinci menurut total nilai tambah dari seluruh sektor ekonomi yang mencakup lapangan usaha Pertanian, Kehutanan, dan Perikanan; Pertambangan dan Penggalian; Industri Pengolahan; Pengadaan Listrik dan Gas; Pengadaan Air, Pengelolaan Sampah, Limbah dan Daur Ulang; Konstruksi; Perdagangan Besar dan Eceran, Reparasi Mobil dan Sepeda Motor; Transportasi dan Pergudangan; Penyediaan Akomodasi dan Makan Minum; Informasi dan Komunikasi; Jasa Keuangan dan Asuransi; Real Estat; Jasa Perusahaan; Administrasi Pemerintahan, Pertahanan

have been used, i.e. "production approach" and "expenditure approach". The first approach is to measure value added produced by various kinds of economic activities, while the second approach is to measure final uses of the country's output. In other words, GDP/GRDP is the sum of total value added produced by all economic industries (activities) and the way of using it.

3. *GDP by industry classification changes from 9 sectors to 17 industries. GDP by industry is classified by types of economic activities such as Agriculture, Forestry and Fishing; Mining and Quarrying; Manufacturing; Electricity and Gas; Water supply, Sewerage, Waste Management and Remediation Activities; Construction; Wholesale and Retail Trade; Repair of Motor Vehicles and Motorcycles; Transportation and Storage; Accommodation and Food Service Activities; Information and Communication; Financial and Insurance Activities; Real Estate Activities; Business Activities; Public Administration; Defence and Compulsory Social Security; Education; Human Health and Social Work Activities; and Other*

- dan Jaminan Sosial Wajib; Jasa Pendidikan; Jasa Kesehatan dan Kegiatan Sosial; dan Jasa lainnya.
4. PDB menurut pengeluaran mengalami perubahan klasifikasi dimana pengeluaran konsumsi Lembaga Non Profit yang Melayani Rumah Tangga (LNPRT) yang sebelumnya termasuk bagian dari pengeluaran konsumsi rumah tangga menjadi komponen terpisah. Sehingga klasifikasi PDB menurut pengeluaran dirinci menjadi 7 komponen yaitu komponen pengeluaran konsumsi rumah tangga, pengeluaran konsumsi LNPRT, pengeluaran konsumsi pemerintah, pembentukan modal tetap bruto, perubahan inventori, ekspor barang dan jasa, dan impor barang dan jasa.
 5. Pengeluaran konsumsi rumah tangga mencakup berbagai pengeluaran konsumsi akhir rumah tangga atas barang dan jasa untuk memenuhi kebutuhan individu ataupun kelompok secara langsung. Pengeluaran rumah tangga di sini mencakup makanan dan minuman selain restoran; pakaian, alas kaki dan jasa perawatannya; perumahan dan perlengkapan rumah tangga; kesehatan dan pendidikan; transportasi dan komunikasi; restoran dan hotel serta lainnya.
 6. Pengeluaran Konsumsi Pemerintah terdiri dari Pengeluaran Konsumsi Individu dan Jasa Kegiatan Sosial; Jasa Pendidikan; Jasa Kesehatan dan Kegiatan Sosial; dan Jasa lainnya.
- Services Activities.*
4. *GDP by expenditure classification changes where consumption expenditure Non-profit Institutions Serving Households (NPISH) previously included as part of household consumption expenditure is taken out into separate component. So that, GDP by type of expenditures is classified into: household consumption expenditure, NPISH consumption expenditure, government consumption expenditure, gross fixed capital formation, changes in inventories, exports of goods and services, and imports of goods and services.*
 5. *Household consumption expenditures consist of expenditures incurred by households, which are used for both individual or collective needs. Household consumptions are classified into food and beverages other than restaurants; clothing, footwear, and related maintenance services; housing and household equipment; health and education; transport and communication; restaurants and hotels; and others.*
 6. *Government consumption expenditure consists of Individual Consumption Expenditure*

dan Pengeluaran Konsumsi Kolektif. Barang dan jasa individu merupakan barang dan jasa privat, dimana ciri-ciri barang privat adalah a) ScarMunicipality, yaitu ada kelangkaan/keterbatasan dalam jumlah; b) Excludable consumption, yaitu konsumsi suatu barang dapat dibatasi hanya pada mereka yang memenuhi persyaratan tertentu (biasanya harga); c) Rivalrous competition, yaitu konsumsi oleh satu konsumen akan mengurangi atau menghilangkan kesempatan pihak lain untuk melakukan hal serupa. Contoh barang dan jasa yang dihasilkan pemerintah dan tergolong sebagai barang dan jasa individu adalah jasa pelayanan kesehatan pemerintah di rumah sakit/puskesmas dan jasa pendidikan di sekolah/universitas negeri. Sedangkan barang dan jasa kolektif ekuivalen dengan barang publik yang memiliki ciri a) Non rivalry, yaitu penggunaan satu konsumen terhadap suatu barang tidak mengurangi kesempatan konsumen lain untuk juga mengkonsumsi barang tersebut; b) Non excludable, yaitu apabila suatu barang publik tersedia, maka tidak ada yang dapat menghalangi siapapun untuk memperoleh manfaat dari barang tersebut atau dengan kata lain setiap orang memiliki akses ke barang tersebut. Contoh barang dan jasa yang dihasilkan

and Collective Consumption Expenditure. Individual goods and services are private goods and services, which the characteristics of private goods is a) ScarMunicipality, that there is a scarMunicipality/ limited in number; b) Excludable consumption, the consumption of goods can be limited only to those who meet certain requirements (usually the price); c) Rivalrous competition, ie consumption by the consumer will reduce or eliminate the chance of another party to do so. Examples of goods and services produced by government and classified as goods and services of individuals is the government health services in hospitals/health centers and education services in schools/universities. Collective goods and services equivalent to public goods characterized by a) Non-rivalry, namely the use of a consumer for an item does not reduce the chance of another consumer to also consume goods; b) Non-excludable, i.e. when a public good available, then nothing can hinder anyone to benefit from the goods or in other words everyone has access to the goods. Examples of goods and services produced by government and classified as collective goods and services is carried military defense services and the police's security.

- pemerintah dan tergolong sebagai barang dan jasa kolektif adalah jasa pertahanan yang dilakukan TNI dan keamanan yang dilakukan kepolisian.
7. Pembentukan Modal Tetap Bruto (PMTB) mencakup pengadaan, pembuatan, dan pembelian barang modal. Barang modal dimaksud adalah barang-barang yang digunakan untuk proses produksi, tahan lama atau yang mempunyai umur pemakaian lebih dari satu tahun seperti bangunan, mesin-mesin dan alat angkutan. Termasuk pula di sini perbaikan besar (berat) yang sifatnya memperpanjang umur atau mengubah bentuk atau kapasitas barang modal tersebut. Pengeluaran barang modal untuk keperluan militer juga dicakup sebagai PMTB. Klasifikasi komponen PMTB dibagi menjadi 6 sub komponen yaitu Konstruksi; Mesin dan Peralatan; Kendaraan; Peralatan Lainnya; Cultivated Biological Resources (CBR) dan Produk Kekayaan Intelektual.
 8. Ekspor barang dan jasa merupakan transaksi perdagangan barang dan jasa dari penduduk (residen) ke bukan penduduk (nonresiden). Impor barang dan jasa adalah transaksi perdagangan dari bukan penduduk ke penduduk. Ekspor atau impor barang terjadi pada saat terjadi perubahan hak kepemilikan barang antara penduduk dengan bukan
7. *Gross Fixed Capital Formation (GFCF) includes procurement, manufacture, and the purchase of capital goods. Capital goods are goods which are used for the production process, durable or have a service life of more than one year such as buildings, machinery, and transportation equipment. Including here: huge improvement that are to extend the life or changing the shape or the capaMunicipality of the capital goods. Capital expenditures for military purposes are also covered as GFCF. GFCF component are classified into six sub-components: Construction; Machinery and Equipment; vehicle; Other equipment; Cultivated Biological Resources (CBR) and Intellectual Property Product.*
 8. *Exports of goods and services consist of transactions of goods and services from residents to non-residents. Imports of goods and services consist of transaction of goods and services from non-residents to residents. Exports and imports of goods occur when there are changes in ownership of goods between residents and non-residents (with or without physical*

penduduk (dengan atau tanpa perpindahan fisik barang tersebut). Pada PDB dengan tahun dasar 2010, ekspor dan impor barang dirinci menjadi nonmigas dan migas.

9. Produk Domestik Bruto maupun agregat turunannya disajikan dalam 2 (dua) versi penilaian, yaitu atas dasar "harga berlaku" dan atas dasar "harga konstan". Disebut sebagai harga berlaku karena seluruh agregat dinilai dengan menggunakan harga pada tahun berjalan, sedangkan harga konstan penilaiannya didasarkan kepada harga satu tahun dasar tertentu, dalam publikasi ini digunakan harga tahun 2010.
10. Laju pertumbuhan Produk Domestik Bruto diperoleh dari perhitungan PDB atas dasar harga konstan. Diperoleh dengan cara mengurangi nilai PDB pada tahun ke-n terhadap nilai pada tahun ke-n-1 (tahun sebelumnya), dibagi dengan nilai pada tahun ke-n-1, dikalikan dengan 100 persen. Laju pertumbuhan menunjukkan perkembangan agregat pendapatan dari satu waktu tertentu terhadap waktu sebelumnya.

movements of goods across frontiers). On the GDP at 2010 basic year, exports and imports of goods specified into non oil and gas and oil and gas.

9. *GDP and its aggregations are presented in two forms: at current market prices and at constant base year market prices. In presenting current market prices, all aggregates are valued at current market prices, while base year constant market prices are shown by valuing all aggregates at fixed base year prices. Year of 2010 is used as the base year in this publication.*
10. *Growth rate of Gross Domestic Product is derived from GDP at constant market prices. It is obtained by subtracting the value of GDP year n with the value of GDP year n-1, divided by the value of GDP year n-1 then multiplied by 100 percent. The growth rate of GDP explains the income growth during the given period.*

ULASAN

DESCRIPTION

Produk Domestik Regional Bruto Atas Dasar Harga Berlaku Menurut Lapangan Usaha di Kabupaten Sumedang (miliar rupiah), Tahun 2019 adalah 35 447 701,88.

Gross Regional Domestic Product At Current Prices According to Business Fields in Sumedang Regency (billion rupiah), in 2019 it was 35 447 701.88.

Produk Domestik Regional Bruto Atas Dasar Harga Konstan 2010 Menurut Lapangan Usaha di Kabupaten Sumedang (miliar rupiah), Tahun 2019 adalah 23 939 288,72.

Gross Regional Domestic Product At Constant 2010 Prices According to Business Fields in Sumedang Regency (billion rupiah), 2019 is 23 939 288.72.

Laju Pertumbuhan Produk Domestik Regional Bruto Atas Dasar Harga Konstan 2010 Menurut Lapangan Usaha di Kabupaten Sumedang (persen), Tahun 2019 adalah 6,32 %.

Growth Rate of Gross Regional Domestic Product At the Base of 2010 Constant Prices According to Business Fields in Sumedang Regency (percent), in 2019 was 6.32%.

<https://sumedangkab.go.id>

Gambar 12.1
Figures

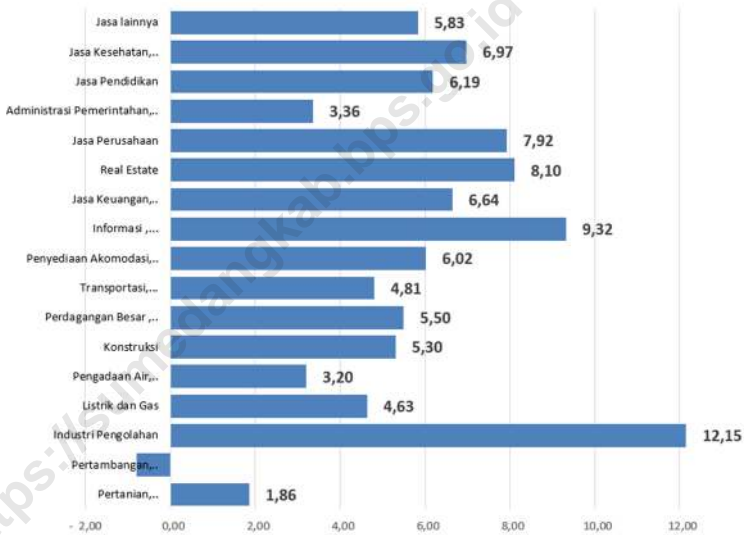
PDRB ADHB Menurut Lapangan Usaha (miliar rupiah), 2019
ADHB GRDP According to Business Field (billion
rupiah),2019



Sumber/Source : BPS, berbagai sensus, survei dan sumber lain/BPS-Statistics Indonesia, various census, survey, and other sources

Gambar 12.2
Figures

Laju Pertumbuhan PDRBruto ADHK 2010 Lapangan Usaha (persen), 2019
Growth Rate of GRDP of ADHK 2010 Business Field (percent), 2019



Sumber/Source : BPS, berbagai sensus, survei dan sumber lain/BPS-Statistics Indonesia, various census, survey, and other sources

Tabel
Table 12.1.

Produk Domestik Regional Bruto Atas Dasar Harga Berlaku Menurut Lapangan Usaha di Kabupaten Sumedang (miliar rupiah), 2015–2019
Gross Regional Domestic Product at Current Market Prices by Industry in Sumedang Regency (billion rupiahs), 2015–2019

Lapangan Usaha/ Industry		2015	2016	2017	2018	2019
(1)	(2)	(3)	(4)	(5)	(6)	
A	Pertanian, Kehutanan, dan Perikanan/ <i>Agriculture, Forestry, and Fishing</i>	5 129 288,63	5 497 485,99	6 025 408,07	6 413 509,90	6 738 129,85
B	Pertambangan dan Penggalian/ <i>Mining and Quarrying</i>	26 857,54	27 166,84	27 029,21	27 818,70	28 517,60
C	Industri Pengolahan/ <i>Manufacturing</i>	4 591 658,30	5 033 983,46	5 442 265,32	6 194 812,40	7 082 725,81
D	Pengadaan Listrik dan Gas/ <i>Electricity and Gas</i>	80 399,74	99 577,62	125 903,18	131 633,00	138 130,40
E	Pengadaan Air; Pengelolaan Sampah, Limbah, dan Daur Ulang/ <i>Water Supply; Sewerage, Waste Management, and Remediation Activities</i>	6 225,72	7 160,82	7 328,08	7 780,20	8 308,48
F	Konstruksi/ <i>Construction</i>	2 522 434,52	2 723 252,25	3 020 344,29	3 392 484,60	3 690 211,32
G	Perdagangan Besar dan Eceran; Reparasi Mobil dan Sepeda Motor/ <i>Wholesale and Retail Trade; Repair of Motor Vehicles and Motorcycles</i>	4 086 219,79	4 334 234,95	4 713 992,05	5 098 142,90	5 547 966,34
H	Transportasi dan Pergudangan/ <i>Transportation and Storage</i>	1 303 134,10	1 440 808,38	1 567 896,03	1 682 902,30	1 778 710,82
I	Penyediaan Akomodasi dan Makan Minum/ <i>Accommodation and Food Service Activities</i>	1 067 125,83	1 206 145,45	1 330 426,84	1 484 935,50	1 629 455,25
J	Informasi dan Komunikasi/ <i>Information and Communication</i>	723 614,24	826 154,19	927 190,28	1 022 307,20	1 118 047,23
K	Jasa Keuangan dan Asuransi/ <i>Financial and Insurance Activities</i>	1 027 250,79	1 176 419,59	1 341 952,09	1 469 511,60	1 613 671,59
L	Real Estat/ <i>Real Estate Activities</i>	399 027,90	424 922,41	472 963,72	521 737,90	569 130,14
M,N	Jasa Perusahaan/ <i>Business Activities</i>	18 760,64	20 433,67	22 550,71	25 186,80	29 765,70

Lanjutan Tabel/*Continued Table* 12.1

Lapangan Usaha/ Industry		2015	2016	2017	2018	2019
(1)		(2)	(3)	(4)	(5)	(6)
O	Administrasi Pemerintahan, Pertahanan, dan Jaminan Sosial Wajib/ <i>Public Administration and Defence; Compulsory Social Security</i>	1 699 092,87	1 795 515,29	1 881 674,92	1 995 161,40	2 109 270,73
P	Jasa Pendidikan/ <i>Education</i>	1 469 276,84	1 631 815,63	1 867 495,32	2 116 475,60	2 317 498,45
Q	Jasa Kesehatan dan Kegiatan Sosial/ <i>Human Health and Social Work Activities</i>	267 417,40	297 292,03	333 140,76	367 184,50	402 984,99
R,S,T,U	Jasa Lainnya/ <i>Other Services Activities</i>	414 472,42	465 425,60	531 201,93	587 778,40	645 177,16
Produk Domestik Regional Bruto/<i>Gross Regional Domestic Product</i>		24 832 257,27	27 007 794,15	29 638 762,78	32 539 362,90	35 447 701,88

Catatan/*Note:*

...

Sumber/*Source:*BPS, berbagai sensus, survei dan sumber lain/*BPS-Statistics Indonesia, various census, survey, and other sources*

Tabel
Table 12.2

Produk Domestik Regional Bruto Atas Dasar Harga Konstan 2010 Menurut Lapangan Usaha di Kabupaten Sumedang (miliar rupiah), 2015–2019
Gross Regional Domestic Product at 2010 Constant Market Prices by Industry in Sumedang Regency (billion rupiahs), 2015–2019

	Lapangan Usaha/Industry	2015	2016	2017	2018	2019
	(1)	(2)	(3)	(4)	(5)	(6)
A	Pertanian, Kehutanan, dan Perikanan/ <i>Agriculture, Forestry, and Fishing</i>	3 490 454,57	3 616 036,20	3 861 664,94	3 915 128,70	3 988 001,35
B	Pertambangan dan Penggalian/ <i>Mining and Quarrying</i>	19 279,14	19 204,70	19 237,85	19 693,40	19 535,85
C	Industri Pengolahan/ <i>Manufacturing</i>	3 429 719,17	3 642 698,54	3 835 282,53	4 243 509,40	4 759 138,76
D	Pengadaan Listrik dan Gas/ <i>Electricity and Gas</i>	79 649,53	84 931,09	94 203,34	96 370,00	100 834,73
E	Pengadaan Air; Pengelolaan Sampah, Limbah, dan Daur Ulang/ <i>Water Supply; Sewerage, Waste Management, and Remediation Activities</i>	5 239,36	5 566,70	5 573,54	5 604,70	5 784,05
F	Konstruksi/ <i>Construction</i>	1 985 043,22	2 112 007,84	2 277 296,14	2 468 859,40	2 599 794,73
G	Perdagangan Besar dan Eceran; Reparasi Mobil dan Sepeda Motor/ <i>Wholesale and Retail Trade; Repair of Motor Vehicles and Motorcycles</i>	3 418 762,11	3 563 420,14	3 739 524,02	3 896 810,40	4 111 007,32
H	Transportasi dan Pergudangan/ <i>Transportation and Storage</i>	899 562,21	953 278,40	1 007 035,27	1 055 681,10	1 106 423,82
I	Penyediaan Akomodasi dan Makan Minum/ <i>Accommodation and Food Service Activities</i>	833 909,64	896 450,13	950 607,75	1 019 928,10	1 081 301,63
J	Informasi dan Komunikasi/ <i>Information and Communication</i>	765 901,49	873 185,09	961 547,01	1 061 465,80	1 160 362,71
K	Jasa Keuangan dan Asuransi/ <i>Financial and Insurance Activities</i>	743 925,97	812 785,25	868 230,31	905 475,90	965 588,08
L	Real Estat/ <i>Real Estate Activities</i>	347 213,53	364 202,56	399 625,80	436 365,60	471 729,42
M,N	Jasa Perusahaan/ <i>Business Activities</i>	14 886,85	15 901,83	17 256,95	18 748,80	20 234,03
O	Administrasi Pemerintahan, Pertahanan, dan Jaminan Sosial Wajib/ <i>Public Administration and Defence; Compulsory Social Security</i>	1 126 143,10	1 157 925,11	1 168 082,45	1 183 142,50	1 222 896,09

Lanjutan Tabel/*Continued Table 12.2*

Lapangan Usaha/Industry		2015	2016	2017	2018	2019
(1)		(2)	(3)	(4)	(5)	(6)
P	Jasa Pendidikan/ <i>Education</i>	1 197 361,62	1 279 456,94	1 384 193,40	1 458 644,60	1 548 934,70
Q	Jasa Kesehatan dan Kegiatan Sosial/ <i>Human Health and Social Work Activities</i>	233 313,52	250 784,75	272 858,81	292 852,60	313 270,57
R,S,T,U	Jasa Lainnya/ <i>Other Services Activities</i>	359 991,36	381 881,45	414 476,55	438 877,70	464 450,86
Produk Domestik Regional Bruto/<i>Gross Regional Domestic Product</i>		18 950 356,39	20 029 716,74	21 276 696,67	22 517 158,70	23 939 288,72

Catatan/*Note:*

...

Sumber/*Source:*BPS, berbagai sensus, survei dan sumber lain/*BPS-Statistics Indonesia, various census, survey, and other sources*

Tabel
Table 12.3

Distribusi Persentase Produk Domestik Regional Bruto Atas Dasar Harga Berlaku Menurut Lapangan Usaha di Kabupaten Sumedang, 2015–2019
Percentage Distribution of Gross Regional Domestic Product at Current Market Prices by Industry in Sumedang Regency, 2015–2019

Lapangan Usaha/Industry		2015	2016	2017	2018	2019
(1)	(2)	(3)	(4)	(5)	(6)	
A	Pertanian, Kehutanan, dan Perikanan/ <i>Agriculture, Forestry, and Fishing</i>	20,66	20,36	20,33	19,71	19,01
B	Pertambangan dan Penggalian/ <i>Mining and Quarrying</i>	0,11	0,10	0,09	0,09	0,08
C	Industri Pengolahan/ <i>Manufacturing</i>	18,49	18,64	18,36	19,04	19,98
D	Pengadaan Listrik dan Gas/ <i>Electricity and Gas</i>	0,32	0,37	0,42	0,40	0,39
E	Pengadaan Air; Pengelolaan Sampah, Limbah, dan Daur Ulang/ <i>Water Supply; Sewerage, Waste Management, and Remediation Activities</i>	0,03	0,03	0,02	0,02	0,02
F	Konstruksi/ <i>Construction</i>	10,16	10,08	10,19	10,43	10,41
G	Perdagangan Besar dan Eceran; Reparasi Mobil dan Sepeda Motor/ <i>Wholesale and Retail Trade; Repair of Motor Vehicles and Motorcycles</i>	16,46	16,05	15,90	15,67	15,65
H	Transportasi dan Pergudangan/ <i>Transportation and Storage</i>	5,25	5,33	5,29	5,17	5,02
I	Penyediaan Akomodasi dan Makan Minum/ <i>Accommodation and Food Service Activities</i>	4,30	4,47	4,49	4,56	4,60
J	Informasi dan Komunikasi/ <i>Information and Communication</i>	2,91	3,06	3,13	3,14	3,15
K	Jasa Keuangan dan Asuransi/ <i>Financial and Insurance Activities</i>	4,14	4,36	4,53	4,52	4,55
L	Real Estat/ <i>Real Estate Activities</i>	1,61	1,57	1,60	1,60	1,61
M,N	Jasa Perusahaan/ <i>Business Activities</i>	0,08	0,08	0,08	0,08	0,08
O	Administrasi Pemerintahan, Pertahanan, dan Jaminan Sosial Wajib/ <i>Public Administration and Defence; Compulsory Social Security</i>	6,84	6,65	6,35	6,13	5,95

Lanjutan Tabel/*Continued Table* 12.3

Lapangan Usaha/ <i>Industry</i>		2015	2016	2017	2018	2019
(1)		(2)	(3)	(4)	(5)	(6)
P	Jasa Pendidikan/ <i>Education</i>	5,92	6,04	6,30	6,50	6,54
Q	Jasa Kesehatan dan Kegiatan Sosial/ <i>Human Health and Social Work Activities</i>	1,08	1,10	1,12	1,13	1,14
R,S,T,U	Jasa Lainnya/ <i>Other Services Activities</i>	1,67	1,72	1,79	1,81	1,82
Produk Domestik Regional Bruto/<i>Gross Regional Domestic Product</i>		100,00	100,00	100,00	100,00	100,00

Catatan/*Note*:

...

Sumber/*Source*:BPS, berbagai sensus, survei dan sumber lain/*BPS-Statistics Indonesia, various census, survey, and other sources*

Tabel
Table 12.4

Laju Pertumbuhan Produk Domestik Regional Bruto Atas Dasar Harga Konstan 2010 Menurut Lapangan Usaha di Kabupaten Sumedang (persen), 2016–2019
Growth Rate of Gross Regional Domestic Product at 2010 Constant Market Prices by Industry in Sumedang Regency (percent), 2016–2019

	Lapangan Usaha/Industry	2016	2017	2018	2019
	(1)	(2)	(3)	(4)	(5)
A	Pertanian, Kehutanan, dan Perikanan/ <i>Agriculture, Forestry, and Fishing</i>	3,60	6,79	1,38	1,86
B	Pertambangan dan Penggalian/ <i>Mining and Quarrying</i>	- 0,39	0,17	2,37	- 0,80
C	Industri Pengolahan/ <i>Manufacturing</i>	6,21	5,29	10,64	12,15
D	Pengadaan Listrik dan Gas/ <i>Electricity and Gas</i>	6,63	10,92	2,30	4,63
E	Pengadaan Air; Pengelolaan Sampah, Limbah, dan Daur Ulang/ <i>Water Supply; Sewerage, Waste Management, and Remediation Activities</i>	6,25	0,12	0,56	3,20
F	Konstruksi/ <i>Construction</i>	6,40	7,83	8,41	5,30
G	Perdagangan Besar dan Eceran; Reparasi Mobil dan Sepeda Motor/ <i>Wholesale and Retail Trade; Repair of Motor Vehicles and Motorcycles</i>	4,23	4,94	4,21	5,50
H	Transportasi dan Pergudangan/ <i>Transportation and Storage</i>	5,97	5,64	4,83	4,81
I	Penyediaan Akomodasi dan Makan Minum/ <i>Accommodation and Food Service Activities</i>	7,50	6,04	7,29	6,02
J	Informasi dan Komunikasi/ <i>Information and Communication</i>	14,01	10,12	10,39	9,32
K	Jasa Keuangan dan Asuransi/ <i>Financial and Insurance Activities</i>	9,26	6,82	4,29	6,64
L	Real Estat/ <i>Real Estate Activities</i>	4,89	9,73	9,19	8,10
M,N	Jasa Perusahaan/ <i>Business Activities</i>	6,82	8,52	8,64	7,92

Lanjutan Tabel/*Continued Table 12.4*

Lapangan Usaha/Industry		2016	2017	2018	2019
(1)		(2)	(3)	(4)	(5)
0	Administrasi Pemerintahan, Pertahanan, dan Jaminan Sosial Wajib/ <i>Public Administration and Defence; Compulsory Social Security</i>	2,82	0,88	1,29	3,36
P	Jasa Pendidikan/ <i>Education</i>	6,86	8,19	5,38	6,19
Q	Jasa Kesehatan dan Kegiatan Sosial/ <i>Human Health and Social Work Activities</i>	7,49	8,80	7,33	6,97
R,S,T,U	Jasa Lainnya/ <i>Other Services Activities</i>	6,08	8,54	5,89	5,83
Produk Domestik Regional Bruto/<i>Gross Regional Domestic Product</i>		5,70	6,23	5,83	6,32

Catatan/*Note:*

...

Sumber/*Source:*BPS, berbagai sensus, survei dan sumber lain/*BPS-Statistics Indonesia, various census, survey, and other sources*

Tabel
Table 12.5

**Produk Domestik Regional Bruto Menurut Jenis
Pengeluaran Atas Dasar Harga Berlaku di Kabupaten
Sumedang (Juta Rupiah), 2019**
*Gross Regional Domestic Product by Expenditure at Current
Prices in Sumedang Regency (Million Rupiah), 2019*

Jenis Pengeluaran <i>Type of Expenditure</i>	2019
(1)	(2)
1. Pengeluaran Konsumsi Rumah Tangga/ <i>Households Consumption Expenditure</i>	24 417 994,20
2. Pengeluaran Konsumsi LNPRT/ <i>NPISHs Consumption Expenditure</i>	535 099,93
3. Pengeluaran Konsumsi Pemerintah/ <i>Government Consumption Expenditure</i>	3 241 591,60
4. Pembentukan Modal Tetap Bruto/ <i>Gross Fixed Capital Formation</i>	8 766 236,56
5. Perubahan Inventori/ <i>Changes in Inventories</i>	1 213 355,09
6. Net Ekspor Barang dan Jasa / <i>Net Exports of Goods and Services</i>	-2 726 575,50
Produk Domestik Regional Bruto/Gross Regional Domestic Product	35 447 701,88

Catatan/Note: ...

Sumber/Source: BPS, berbagai sensus, survei dan sumber lain/BPS-Statistics Indonesia, various census, survey, and other sources

Tabel
Table 12.6

**Produk Domestik Regional Bruto Menurut Jenis
Pengeluaran Atas Dasar Harga Konstan di Kabupaten
Sumedang (Juta Rupiah), 2019**
*Gross Regional Domestic Product by Expenditure at
Constant Prices in Sumedang Regency (Million Rupiah),
2019*

Jenis Pengeluaran Type of Expenditure	2019
(1)	(2)
1. Pengeluaran Konsumsi Rumah Tangga/ Households Consumption Expenditure	15 924 291,72
2. Pengeluaran Konsumsi LNPRT/ NPISHs Consumption Expenditure	377 255,48
3. Pengeluaran Konsumsi Pemerintah/ Government Consumption Expenditure	2 046 093,28
4. Pembentukan Modal Tetap Bruto/ Gross Fixed Capital Formation	5 932 330,65
5. Perubahan Inventori/ Changes in Inventories	752 254,82
6. Net Ekspor Barang dan Jasa / Net Exports of Goods and Services	-1 092 937,22
Produk Domestik Regional Bruto/Gross Regional Domestic Product	23 939 288,72

Catatan/Note: ...

Sumber/Source: BPS, berbagai sensus, survei dan sumber lain/BPS-Statistics Indonesia, various census, survey, and other sources

13

**PERBANDINGAN ANTAR KABUPATEN/KOTA
REGENCY/MUNICIPAL COMPARISON**

IPM Sumedang

71,46

IPM Majalengka 67,52

IPM Indramayu 66,97

IPM Subang 68,69

IPM Garut 66,22

PENJELASAN TEKNIS

1. Sumber data yang digunakan dalam bab ini berasal dari publikasi BPS RI.
2. Jumlah penduduk dan angka harapan hidup penduduk merupakan hasil estimasi yang mengacu pada hasil Sensus Penduduk (SP) 2010. Estimasi tersebut memperhatikan perubahan tingkat kelahiran, kematian, dan perpindahan penduduk.
3. Laju pertumbuhan produk domestik regional bruto (PDRB) menggunakan data PDRB per kapita atas dasar harga konstan. Diperoleh dengan cara mengurangi nilai PDRB per kapita pada tahun ke-n dengan nilai pada tahun ke n-1, kemudian dikalikan dengan 100 persen.
4. Laju pertumbuhan tersebut menunjukkan perkembangan agregat pendapatan per kapita penduduk dari satu waktu tertentu terhadap waktu sebelumnya (perkembangan berantai).

TECHNICAL NOTES

1. *The data sources used in this chapter come from BPS RI publications.*
2. *The population and life expectancy of the population are the results of estimates that refer to the results of the 2010 Population Census (SP). These estimates pay attention to changes in birth rates, deaths, and population movements.*
3. *The rate of growth of gross regional domestic product (GRDP) uses GDP per capita data at constant prices. Obtained by reducing the value of GDP per capita in the nth year with the value in n-1 year, then multiplied by 100 percent.*
4. *The growth rate shows the development of aggregate income per capita of the population from a certain time to the previous time (chain development).*

ULASAN

Jumlah Penduduk Kabupaten Sumedang sekitar 2,34 persen dari total penduduk Provinsi Jawa Barat.

Dibandingkan dengan Laju Pertumbuhan PDRB Provinsi Jawa Barat, Laju Pertumbuhan Produk domestik Regional Bruto Kabupaten Sumedang berada di atas rata-rata provinsi yaitu 6,32, sedangkan provinsi 5,07% berbeda 1,25 point.

Jumlah Penduduk yang termasuk dalam kategori miskin di Kabupaten Sumedang Tahun 2018 sekitar 3,07 persen dari total penduduk kategori miskin di Jawa Barat.

DESCRIPTION

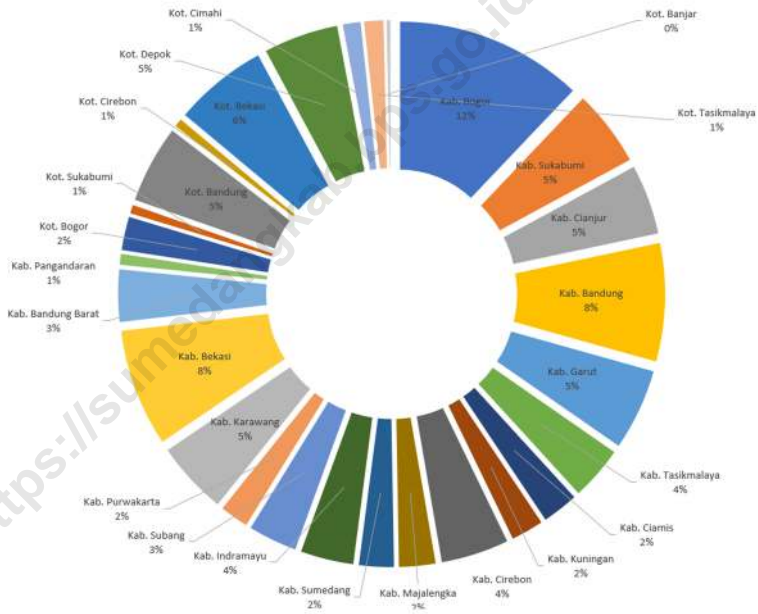
Sumedang Regency Population is around 2.34 percent of the total population of West Java Province.

Compared to West Java Province GRDP Growth Rate, Sumedang Regency's Gross Regional Domestic Product Growth Rate is above the provincial average of 6.32, while provinces of 5.07% differ by 1.25 points.

The number of people included in the poor category in Sumedang Regency in 2018 is around 3.07 percent of the total population in the poor category in West Java.

<https://sumedangkab.bps.go.id>

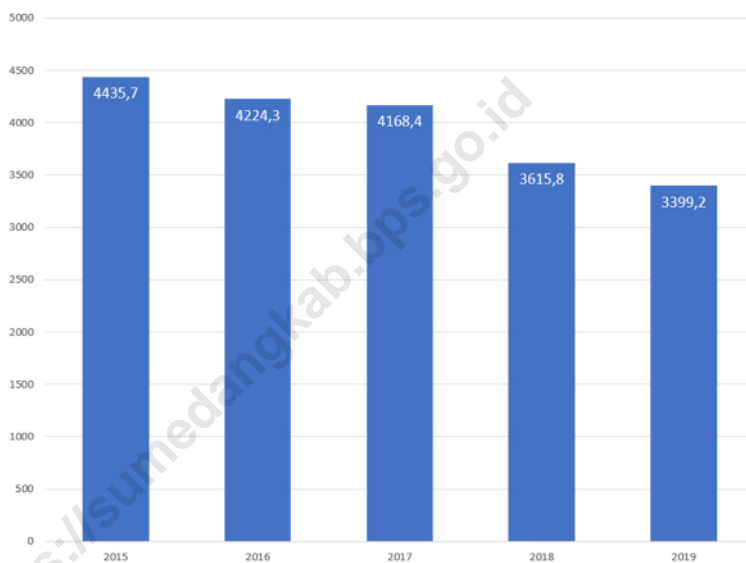
Gambar 13.1 Jumlah Penduduk Kabupaten/Kota di Provinsi Jawa Barat(%), 2019
Figures 13.1 Total Regency / City Population in West Java Province (%), 2019



Sumber/Source : Badan Pusat Statistik / BPS-Statistics

Gambar
Figures 13.2

Jumlah Penduduk Miskin Provinsi Jawa Barat (ribu), 2015–2019
Number of Poor Residents of West Java Province (thousand), 2015-2019



Sumber/Source : Badan Pusat Statistik / BPS-Statistics

Tabel 13.1
Table

Jumlah Penduduk Menurut Kabupaten/Kota di Provinsi Jawa Barat (ribu), 2015–2019
Population by Regency/Municipality in West Java Province (thousand), 2015–2019

Kabupaten/Kota Regency/Municipality	2015	2016	2017	2018	2019
(1)	(2)	(3)	(4)	(5)	(6)
Kab. Bogor	5 459 668	5 587 390	5 715 009	5 840 907	5 965 410
Kab. Sukabumi	2 434 221	2 444 616	2 453 498	2 460 693	2 466 272
Kab. Cianjur	2 243 904	2 250 977	2 256 589	2 260 620	2 263 072
Kab. Bandung	3 534 114	3 596 623	3 657 601	3 717 291	3 775 279
Kab. Garut	2 548 723	2 569 505	2 588 839	2 606 399	2 622 425
Kab. Tasikmalaya	1 735 998	1 742 276	1 747 318	1 751 295	1 754 128
Kab. Ciamis	1 168 682	1 175 389	1 181 981	1 188 629	1 195 176
Kab. Kuningan	1 055 417	1 061 886	1 068 201	1 074 497	1 080 804
Kab. Cirebon	2 126 179	2 142 999	2 159 577	2 176 213	2 192 903
Kab. Majalengka	1 182 109	1 188 004	1 193 725	1 199 300	1 205 034
Kab. Sumedang	1 137 273	1 142 097	1 146 435	1 149 906	1 152 400
Kab. Indramayu	1 691 386	1 700 815	1 709 994	1 719 187	1 728 469
Kab. Subang	1 529 388	1 546 000	1 562 509	1 579 018	1 595 825
Kab. Purwakarta	921 598	932 701	943 337	953 414	962 893
Kab. Karawang	2 273 579	2 295 778	2 316 489	2 336 009	2 353 915
Kab. Bekasi	3 246 013	3 371 691	3 500 023	3 630 907	3 763 886
Kab. Bandung Barat	1 629 423	1 648 387	1 666 510	1 683 711	1 699 896
Kab. Pangandaran	390 483	392 817	395 098	397 187	399 284
Kot. Bogor	1 047 922	1 064 687	1 081 009	1 096 828	1 112 081
Kot. Sukabumi	318 117	321 097	323 788	326 282	328 680
Kot. Bandung	2 481 469	2 490 622	2 497 938	2 503 708	2 507 888
Kot. Cirebon	307 494	310 486	313 325	316 277	319 312
Kot. Bekasi	2 713 825	2 787 205	2 859 630	2 931 897	3 003 923
Kot. Depok	2 106 102	2 149 813	2 254 513	2 330 333	2 406 826
Kot. Cimahi	586 580	594 021	601 099	607 811	614 304
Kot. Tasikmalaya	657 477	659 606	661 404	662 723	663 517
Kot. Banjar	181 425	181 901	182 388	182 819	183 110
Jawa Barat/ West Java	46 709 569	47 379 389	48 037 827	48 685 879	49 316 712

Sumber/Source: Badan Pusat Statistik / BPS-Statistics

Tabel
Table 13.2

Laju Pertumbuhan Produk Domestik Regional Bruto Atas Dasar Harga Konstan 2010 Menurut Kabupaten/Kota di Provinsi Jawa Barat (persen), 2015–2019
Rate of Growth of Gross Regional Domestic Products at Constant 2010 Prices by Regency/Municipality in West Java Province (percent), 2015–2019

Kabupaten/Kota Regency/Municipality	2015	2016	2017	2018	2019
(1)	(2)	(3)	(4)	(5)	(6)
Kab. Bogor	6,09	5,84	5,92	6,19	5,85
Kab. Sukabumi	4,91	5,85	5,75	5,79	5,75
Kab. Cianjur	5,45	6,43	5,77	6,23	5,47
Kab. Bandung	5,89	6,34	6,15	6,26	6,09
Kab. Garut	4,51	5,90	4,91	4,96	5,02
Kab. Tasikmalaya	4,31	5,91	5,95	5,70	5,43
Kab. Ciamis	5,59	5,99	5,21	5,44	5,38
Kab. Kuningan	6,38	6,09	6,36	6,43	6,56
Kab. Cirebon	4,88	5,63	5,06	5,02	4,86
Kab. Majalengka	5,33	6,03	6,81	6,10	7,14
Kab. Sumedang	5,25	5,70	6,23	5,83	6,32
Kab. Indramayu	2,16	0,08	1,43	1,34	3,20
Kab. Subang	5,29	5,40	5,10	4,38	4,27
Kab. Purwakarta	4,76	5,99	5,15	4,98	4,38
Kab. Karawang	4,50	6,55	5,13	6,07	4,06
Kab. Bekasi	4,46	4,84	5,68	6,02	4,18
Kab. Bandung Barat	5,03	5,65	5,21	5,50	5,05
Kab. Pangandaran	4,98	5,29	5,10	5,41	5,96
Kot. Bogor	6,14	6,73	6,12	6,14	6,04
Kot. Sukabumi	5,14	5,64	5,43	5,51	5,49
Kot. Bandung	7,64	7,79	7,21	7,08	6,79
Kot. Cirebon	5,81	6,09	5,80	6,21	6,29
Kot. Bekasi	5,56	6,09	5,73	5,86	5,41
Kot. Depok	6,64	7,28	6,75	6,97	6,74
Kot. Cimahi	5,43	5,63	5,43	6,46	6,84
Kot. Tasikmalaya	6,30	6,91	6,07	5,93	5,97
Kot. Banjar	5,32	5,66	5,30	5,04	5,02
Jawa Barat/ West Java	5,05	5,66	5,33	5,66	5,07

Sumber/Source: Badan Pusat Statistik / BPS-Statistics

Tabel 13.3
Table

Jumlah Penduduk Miskin Menurut Kabupaten/Kota di Provinsi Jawa Barat (ribu), 2015–2019
Number of Poor Population by Regency/Municipality in West Java Province (thousand), 2015–2019

Kabupaten/Kota Regency/Municipality	2015	2016	2017	2018	2019
(1)	(2)	(3)	(4)	(5)	(6)
Kab. Bogor	487,1	490,8	487,3	415	395
Kab. Sukabumi	217,9	198,7	197,1	166,3	153,3
Kab. Cianjur	273,9	261,4	257,4	221,6	207,1
Kab. Bandung	281,0	272,7	268	246,1	223,2
Kab. Garut	325,7	298,5	291,2	241,3	235,2
Kab. Tasikmalaya	208,1	195,6	189,4	172,4	159,9
Kab. Ciamis	104,9	98,8	96,8	85,7	79,4
Kab. Kuningan	147,2	144,1	141,6	131,2	123,2
Kab. Cirebon	313,2	288,5	279,6	232,4	217,6
Kab. Majalengka	167,5	152,5	150,3	129,3	121,1
Kab. Sumedang	129,0	120,6	120,6	112,1	104,2
Kab. Indramayu	253,1	237	233,4	204,2	191,9
Kab. Subang	187,2	170,4	167,8	136,6	129,2
Kab. Purwakarta	83,9	83,6	85,3	75,9	71,9
Kab. Karawang	235,0	230,6	236,8	188	173,7
Kab. Bekasi	169,2	164,4	164	157,2	149,4
Kab. Bandung Barat	205,7	192,5	190,9	169	159
Kab. Pangandaran	42,0	40,1	39,5	32,2	30,7
Kot. Bogor	79,2	77,3	76,5	64,9	64
Kot. Sukabumi	27,8	27,5	27,4	23,2	21,9
Kot. Bandung	114,1	107,6	104	89,4	84,7
Kot. Cirebon	31,7	30,2	30,2	28	26,8
Kot. Bekasi	146,9	140	136	119,8	113,7
Kot. Depok	50,0	50,6	52,3	49,4	49,4
Kot. Cimahi	34,1	35,1	34,5	29,9	26,9
Kot. Tasikmalaya	106,8	102,8	97,9	84,2	77
Kot. Banjar	13,4	12,7	12,9	10,4	10,1
Jawa Barat/ West Java	4 435,7	4 224,3	4 168,4	3 615,8	3 399,2

Sumber/Source: Badan Pusat Statistik / BPS-Statistics

Tabel
Table 13.4**Indeks Pembangunan Manusia Menurut Kabupaten/Kota
di Provinsi Jawa Barat, 2015–2019**
*Human Development Index by Regency/Municipality in
West Java Province, 2015–2019*

Kabupaten/Kota Regency/Municipality	2015	2016	2017	2018	2019
(1)	(2)	(3)	(4)	(5)	(6)
Kab. Bogor	67,77	68,32	69,13	69,69	70,65
Kab. Sukabumi	64,44	65,13	65,49	66,05	66,87
Kab. Cianjur	62,42	62,92	63,70	64,62	65,38
Kab. Bandung	70,05	70,69	71,02	71,75	72,41
Kab. Garut	63,21	63,64	64,52	65,42	66,22
Kab. Tasikmalaya	63,17	63,57	64,14	65,00	65,64
Kab. Ciamis	68,02	68,45	68,87	69,63	70,39
Kab. Kuningan	67,19	67,51	67,78	68,55	69,12
Kab. Cirebon	66,07	66,70	67,39	68,05	68,69
Kab. Majalengka	64,75	65,25	65,92	66,72	67,52
Kab. Sumedang	69,29	69,45	70,07	70,99	71,46
Kab. Indramayu	64,36	64,78	65,58	66,36	66,97
Kab. Subang	66,52	67,14	67,73	68,31	68,69
Kab. Purwakarta	67,84	68,56	69,28	69,98	70,67
Kab. Karawang	67,66	68,19	69,17	69,89	70,86
Kab. Bekasi	71,19	71,83	72,63	73,49	73,99
Kab. Bandung Barat	65,23	65,81	66,63	67,46	68,27
Kab. Pangandaran	65,62	65,79	66,60	67,44	68,21
Kot. Bogor	73,65	74,50	75,16	75,66	76,23
Kot. Sukabumi	71,84	72,33	73,03	73,55	74,31
Kot. Bandung	79,67	80,13	80,31	81,06	81,62
Kot. Cirebon	73,34	73,70	74,00	74,35	74,92
Kot. Bekasi	79,63	79,95	80,30	81,04	81,59
Kot. Depok	79,11	79,60	79,83	80,29	80,82
Kot. Cimahi	76,42	76,69	76,95	77,56	78,11
Kot. Tasikmalaya	69,99	70,58	71,51	72,03	72,84
Kot. Banjar	69,31	70,09	70,79	71,25	71,75
Jawa Barat/West Java	69,50	70,05	70,69	71,30	72,03

Catatan/Note: ...

Sumber/Source: Badan Pusat Statistik / BPS-Statistics



Sensus
Penduduk
2020

#MencatatIndonesia

DATA

MENCERDASKAN BANGSA

— *Enlighten The Nation* —



**BADAN PUSAT STATISTIK
KABUPATEN SUMEDANG
BPS-STATISTICS OF SUMEDANG REGENCY**

Jl. Karapyak No.61Kel. Situ Sumedang 45323
Telp. (0261) 2202014 Fax.: (0261) 2202015
Homepage: <http://https://sumedangkab.bps.go.id>
E-mail: bps3211@bps.go.id

ISBN 978-0-02-154269-7

