

Katalog /Catalog: 1102001.3207

KABUPATEN CIAMIS

DALAM ANGKA

CIAMIS REGENCY

IN FIGURES

2020



**BADAN PUSAT STATISTIK
KABUPATEN CIAMIS**
BPS-STATISTICS OF CIAMIS REGENCY

KABUPATEN CIAMIS
DALAM ANGKA
CIAMIS REGENCY
IN FIGURES
2020



KABUPATEN CIAMIS DALAM ANGKA

Ciamis Regency in Figures

2020

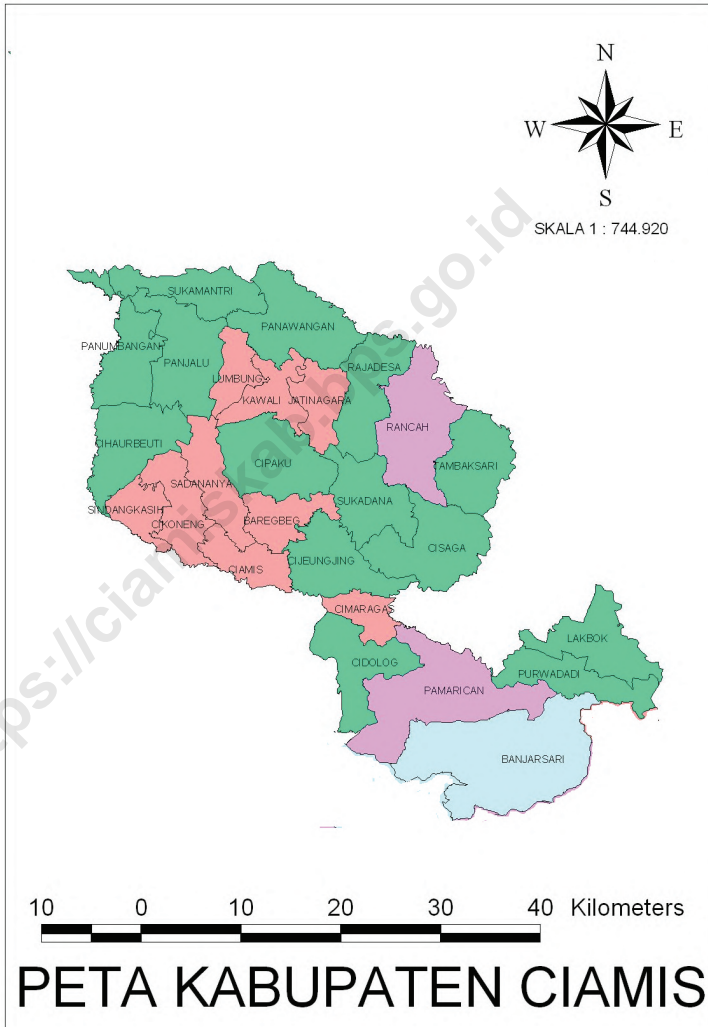
ISSN : 0215.4220
No. Publikasi/*Publication Number* : 3207.2002
Katalog /*Catalog* : 1102001.3207
Ukuran Buku/*Book Size* : 14,8 cm x 21 cm
Jumlah Halaman/*Number of Pages* : xxxviii + 372 hal/*pages*
Naskah/*Manuscript* :
Badan Pusat Statistik Kabupaten Ciamis
BPS-Statistics of Ciamis regency
Penyunting/*Editor* :
BPS Kabupaten Ciamis
BPS-Statistics of Ciamis Regency
Gambar Kover/*Cover Design* :
Badan Pusat Statistik Kabupaten Ciamis
BPS-Statistics of Ciamis regency
Ilustrasi Kover/*Cover Illustration* :
Tugu Bola Dunia Kabupaten Ciamis
World Ball Monument Ciamis Regency
Diterbitkan oleh/*Published by* :
© BPS Kabupaten Ciamis/*BPS-Statistics of Ciamis regency*
Dicetak oleh/*Printed by* :
CV. Rikma Karya

Dilarang mengumumkan, mendistribusikan, mengomunikasikan, dan/atau menggandakan sebagian atau seluruh isi buku ini untuk tujuan komersil tanpa izin tertulis dari Badan Pusat Statistik.

Prohibited to announce, distribute, communicate, and/or copy part or all of this book for commercial purpose without permission from BPS-Statistics Indonesia.

<https://ciamiskab.bps.go.id>

PETA WILAYAH KABUPATEN CIAMIS
MAP OF CIAMIS REGENCY



KEPALA BPS KABUPATEN CIAMIS
CHIEF STATISTICIAN OF CIAMIS REGENCY



NEVI HENDRI, S.Si, MM



KATA PENGANTAR

Kabupaten Ciamis Dalam Angka 2020 merupakan publikasi tahunan yang diterbitkan oleh BPS Kabupaten Ciamis. Disadari bahwa publikasi ini belum sepenuhnya memenuhi harapan pihak pemakai data khususnya para perencana, namun diharapkan dapat membantu melengkapi penyusunan rencana pembangunan di Kabupaten Ciamis.

Publikasi ini dapat terwujud berkat kerja sama dan bantuan dari berbagai pihak baik instansi pemerintah maupun swasta. Kepada semua pihak yang telah memberikan bantuan disampaikan penghargaan dan terima kasih yang sebesar-besarnya.

Walaupun publikasi ini telah disiapkan sebaik-baiknya, namun disadari masih ada kekurangan dan kesalahan yang terjadi. Untuk perbaikan publikasi ini, tanggapan dan saran yang bersifat konstruktif dari para pemakai sangat diharapkan.

Ciamis, April 2020
Kepala BPS
Kabupaten Ciamis

Nevi Hendri



PREFACE

Ciamis Regency in Figures 2020 is an annual publication written by BPS Regency of Ciamis. Honestly, this publication has not perfect yet and has not filled the user's hope, especially for the planners yet, but hopely it can help to equip compilation of development planning in this new regency.

This comprehensive publication has been made possible with the assistance and contribution from several governmental institutions and private organizations. To all parties who have been involved in the preparation of this publication, I would like to express my sincerest appreciation and gratitude.

Comments and constructive suggestions for the improvement of this publication are always welcome.

*Ciamis, April 2020
Chief Statistician of
Ciamis Regency*

Nevi Hendri

DAFTAR ISI / CONTENTS

	Halaman <i>Page</i>
PETA WILAYAH KABUPATEN CIAMIS	v
<i>MAP OF Ciamis REGENCY</i>	v
KEPALA BPS KABUPATEN CIAMIS	vii
<i>CHIEF STATISTICIAN OF CIAMIS REGENCY</i>	vii
KATA PENGANTAR	ix
<i>P R E F A C E</i>	x
DAFTAR ISI / CONTENTS.....	xi
DAFTAR TABEL/ <i>LIST OF TABLES</i>	XIII
Daftar Gambar/ <i>List of Figures</i>	xxxiii
DAFTAR GAMBAR/ <i>LIST OF FIGURES</i>	XXXIII
PENJELASAN UMUM/ <i>EXPLANATORY NOTES</i>	xxxv
DAFTAR SINGKATAN/ <i>LIST OF ABBREVIATIONS</i>	xxxvii
1. Geografi dan Iklim/ <i>Geography and Climate</i>	1
2. Pemerintahan/ <i>Government</i>	19
3. Penduduk dan Ketenagakerjaan/ <i>Population and Employment</i>	59
4. Sosial dan Kesejahteraan Rakyat/ <i>Social and Welfare</i>	85
5. Pertanian, Kehutanan, Peternakan, dan Perikanan/ <i>Agriculture, Forestry, Livestock, and Fishery</i>	167
6. Pertambangan dan Energi/ <i>Mining and Energy</i>	247
7. Pariwisata/ <i>Tourism</i>	259
8. Transportasi dan Komunikasi/ <i>Transportation and Communication</i>	277
9. Perbankan, Koperasi, dan Harga-harga/ <i>Banking, Cooperative, dan Prices</i>	295
10. Pengeluaran Penduduk/ <i>Population Expenditure</i>	319
11. Perdagangan/ <i>Trade</i>	331
12. Sistem Neraca Regional/ <i>System of Regional Accounts</i>	343
13. Perbandingan Antar Kabupaten/Kota/ <i>Regency/Municipal Comparison</i>	365

DAFTAR TABEL/LIST OF TABLES

	Halaman Page
1. GEOGRAFI DAN IKLIM/GEOGRAPHY AND CLIMATE	1
1.1 KEADAAN GEOGRAFI	11
GEOGRAPHY CONDITION	11
1.1.1 Luas Daerah dan Jumlah Pulau Menurut Kecamatan, 2019	11
<i>Total Area and Number of Islands by Subdistrict, 2019.....</i>	<i>11</i>
1.1.2 Tinggi Wilayah dan Jarak ke Ibukota, 2019	13
<i>Altitude and Distance to the Capital, 2019.....</i>	<i>13</i>
1.1.3 Letak Geografis Kecamatan di Kabupaten Ciamis.....	14
<i>Geographical Location Subdistrict in Ciamis Regency.....</i>	<i>14</i>
1.2.1 Rata-rata Suhu dan Kelembapan Udara Menurut Bulan di Kabupaten Ciamis, 2019.....	15
<i>Average Temperature and Humidity by Month in Ciamis Regency, 2019.....</i>	<i>15</i>
1.2.2 Rata-rata Tekanan Udara dan Kecepatan Angin Setiap Bulan di Kabupaten Ciamis, 2019.....	16
<i>Average Atmospheric Pressure and The average wind speed Every Month in Ciamis Regency, 2019.....</i>	<i>16</i>
1.2.3 Rata-rata Jumlah Hujan, Curah Hujan dan Penguapan Setiap Bulan di Kabupaten Ciamis, 2019	17
<i>Average Numbers of Rain, Rainfalls and Evaporation in Ciamis Regency, 2019.....</i>	<i>17</i>
2. PEMERINTAHAN/GOVERNMENT	19
2.1 WILAYAH ADMINISTRATIF	29
ADMINISTRATIVE AREA	29
2.1.1 Jumlah Desa ¹ /Kelurahan Menurut Kecamatan, 2015–2019	29
<i>Number of Villages¹/Kelurahan by Subdistrict, 2015–2019</i>	<i>29</i>
2.1.2 Jumlah Desa Menurut Kecamatan dan Evaluasi Perkembangan Desa di Kabupaten Ciamis, 2019.....	30
<i>Number of Villages by Subdistrict and Progress Evaluation in Ciamis Regency, 2019</i>	<i>30</i>
2.1.3 Jumlah Rukun Warga, Rukun Tetangga dan Rasio RT terhadap RW Menurut Kecamatan dan Klasifikasinya di Kabupaten Ciamis, 2019 .	31
<i>Number of citizens association, the Neighborhood and Ratio by Subdistrict and Clasificationin Ciamis Regency, 2019</i>	<i>31</i>
2.2 SUMBER DAYA MANUSIA.....	32
HUMAN RESOURCES	32
2.2.1 Jumlah Pegawai Negeri Sipil Menurut Jabatan dan Jenis Kelamin,	

	Halaman Page
Desember 2018 dan Desember 2019	32
<i>Number of Civil Servants by Occupation and Sex, Desember 2018 dan Desember 2019</i>	<i>32</i>
2.2.2 Jumlah Pegawai Negeri Sipil Menurut Tingkat Pendidikan dan Jenis Kelamin Desember 2018 dan Desember 2019	34
<i>Number of Civil Servants by Educational Level and Sex December 2018 and December 2019</i>	<i>34</i>
2.2.3 Jumlah Pegawai Negeri Sipil Menurut Tingkat Kepangkatan dan Jenis Kelamin Desember 2018 dan Desember 2019	36
<i>Number of Civil Servants by Hierarchy and Sex, 2018 and 2019 December 2018 and December 2019</i>	<i>36</i>
2.2.4 Jumlah Pegawai Negeri Sipil Daerah Yang Berdinas Di Kecamatan dan Jenis Kelamin Desember 2018 dan Desember 2019	38
<i>Number of Regional Civil Servants Serving in Sub-Districts and Sex, 2018 and 2019 December 2018 and December 2019</i>	<i>38</i>
2.2.5 Jumlah Pegawai Negeri Sipil Daerah yang berdinas di Kelurahan dan Jenis Kelamin Desember 2018 dan Desember 2019	40
<i>Number of Regional Civil Servants serving in Village and Sex, 2018 and 2019 December 2018 and December 2019</i>	<i>40</i>
2.2.6 Jumlah Pegawai Negeri Sipil Menurut Dinas/Instansi Pemerintah dan Jenis Kelamin Desember 2018 dan Desember 2019	42
<i>Number of Civil Servants by Institution/Office and Sex, 2018 and 2019 December 2018 and December 2019</i>	<i>42</i>
2.3 DEWAN PERWAKILAN RAKYAT DAERAH	44
<i>THE REGIONAL HOUSE OF REPRESENTATIVE</i>	<i>44</i>
2.3.1 Jumlah Anggota DPRD Kabupaten Ciamis Menurut Partai Politik dan Jenis Kelamin, 2019.....	44
<i>Number of Members the regional assembly Ciamis by Political Parties and Sex, 2019</i>	<i>44</i>
2.3.2 Komposisi Keanggotaan DPRD Kabupaen Ciamis Hasil Pemilu Tahun 2009 – 2019.....	45
<i>Composition of the membership of the regional assembly Ciamis based on results of the 2009-2019 elections.....</i>	<i>45</i>
2.3.3 Jumlah Anggota DPRD Kabupaten Ciamis menurut Tingkat Pendidikan Tahun 1999 – 2019	46
<i>NNumber of membership of the regional assembly by Classification of EducationIn Ciamis 1999 – 2019</i>	<i>46</i>
2.3.4 Banyaknya Keputusan DPRD dan Pemerintah Daerah Kabupaten Ciamis Menurut Jenis Keputusan Tahun 2015-2019	47

	Number of membership of the regional assembly and Local Government by Classification of Education In Ciamis 1999–2019	47
2.4	PELAYAN PUBLIK	48
	PUBLIC SERVICE	48
2.4.1	Jumlah Pelayanan Pencatatan Sipil Kabupaten Ciamis yang sudah di lakukan Tahun 2014-2019..... <i>The Number of Ciamis Regency Civil Registration Services That Have Been Carried Out in 2014-2019</i>	48 48
2.4.2	Jumlah Pelayanan Pendaftaran Penduduk Kabupaten Ciamis Yang Sudah dilakukan Tahun 2014-2019..... <i>Number of Ciamis Regency Population Registration Services that have been conducted in 2014-2019</i>	49 49
2.4.3	Banyaknya Sertifikat Tanah yang Dikeluarkan Menurut Jenis Atas Hak Tanah di Kabupaten Ciamis Tahun 2015 – 2019..... <i>The number of Certificates of Land Incurred by Type Land in Ciamis Year 2015-2019</i>	50 50
2.4.4	Banyaknya Perizinan yang Dikeluarkan Pemerintah Kabupaten Ciamis Tahun 2019..... <i>The Number of Licensing Created by Government Ciamis 2019</i>	51 51
3.	PENDUDUK DAN KETENAGAKERJAAN/POPULATION AND EMPLOYMENT	59
3.1	PENDUDUK	73
	POPULATION	73
3.1.1	Penduduk, Laju Pertumbuhan Penduduk per Tahun, Distribusi Persentase Penduduk, Kepadatan Penduduk, Rasio Jenis Kelamin Penduduk Menurut Kecamatan, 2019	73
	<i>Population, Annual Population Growth Rate, Percentage Distribution of Population, Population Density, and Population Sex Ratio by Subdistrict, 2019</i>	73
3.1.2	Jumlah Penduduk Menurut Jenis Kelamin di rinci per Kecamatan di Kabupaten Ciamis, 2019	76
	<i>Total Population According to Gender per sub District in Ciamis Regency, 2019.....</i>	76
3.1.3	Jumlah Penduduk Menurut Kelompok Umur Dan Jenis Kelamin Di Kabupaten Ciamis, 2019	77
	<i>Population by Age Group and Sex in Ciamis Regency, 2019</i>	77
3.2	KETENAGAKERJAAN	78
	EMPLOYMENT	78

	Halaman Page
3.2.1	Penduduk Berumur 15 Tahun Keatas Menurut Jenis Kegiatan Utama Di Kabupaten Ciamis, 2017- 2019 78 <i>Population 15 Year Age and Over by Type of Activity During in Ciamis Regency, 2017-2019 (Agustus/ August 2019)..... 78</i>
3.2.2	Penduduk Berumur 15 Tahun Keatas Menurut Jenis Kegiatan Utama Dan Jenis Kelamin di Kabupaten Ciamis, 2019 79 <i>Population 15 Year Age and Over by Type of Activity During and Gender in Ciamis Regency, 2019..... 79</i>
3.2.3	Penduduk Berumur 15 Tahun Keatas Menurut Pendidikan Tertinggi yang Ditamatkan dan Jenis Kegiatan Selama Seminggu yang Lalu di Kabupaten Ciamis, 2019 80 <i>Population 15 Year Age and Over by Educational Attainment and Type of Activity During The Previous Weekin Ciamis Regency, 2019 (Agustus/ August 2019) 80</i>
3.2.4	Penduduk Berumur 15 Tahun Keatas Yang Bekerja Selama Seminggu Yang Lalu menurutKelompok Umur dan Jenis Kelamin di Kabupaten Ciamis 81 <i>Population 15 Year Age and Over who Worked During Previous Week by Age Group and Genderin Ciamis Regency (Agustus/ August 2019)..... 81</i>
3.2.5	Penduduk Berumur 15 Tahun Keatas Yang Bekerja Selama Seminggu Yang Lalu menurut Lapangan Pekerjaan di Kabupaten Ciamis82 <i>Population 15 Year Age and Over who Worked During Previous Week by Main Industryin Ciamis Regency (Agustus/ August 2019) 82</i>
3.2.6	Penduduk Berumur 15 Tahun Keatas Yang Bekerja Selama Seminggu Yang Lalu menurut Jumlah Jam Kerja dan Jenis Kelamin di Kabupaten Ciamis 83 <i>Population 15 Year Age and Over who Worked During Previous Week by Total Working Hours and Genderin Ciamis Regency (Agustus/ August 2019)..... 83</i>
3.2.7	Penduduk Berumur 15 Tahun Keatas Yang Bekerja Selama Seminggu Yang Lalu menurut Status Pekerjaan Utama dan Jenis Kelamin di Kabupaten Ciamis 84 <i>Population 15 Year Age and Over who Worked During Previous Week by Main Employment Status and Gender in Ciamis Regency (Agustus/ August 2019)..... 84</i>
4.	SOSIAL DAN KESEJAHTERAAN RAKYAT/SOCIAL AND WELFARE 85
4.1	PENDIDIKAN 95
	EDUCATION 95

4.1.1	Jumlah Sekolah, Guru, dan Murid Taman Kanak-Kanak (TK) di Bawah Kementerian Pendidikan dan Kebudayaan Menurut Kecamatan, 2018/2019 dan 2019/2020	95
	<i>Number of Schools, Teachers, and Pupils in Kindergarten Under The Ministry of Education and Culture by Subdistrict, 2018/2019 dan 2019/2020</i>	95
4.1.2	Jumlah Sekolah, Guru, dan Murid Raudatul Athfal (RA) di Bawah Kementerian Agama Menurut Kecamatan, 2018/2019 dan 2019/2020.....	98
	<i>Number of Schools, Teachers, and Pupils in Raudatul Athfal (RA) Under The Ministry of Religious Affairs by Subdistrict, 2018/2019 dan 2019/2020</i>	98
4.1.3	Jumlah Sekolah, Guru, dan Murid Sekolah Dasar (SD) di Bawah Kementerian Pendidikan dan Kebudayaan Menurut Kecamatan, 2018/2019 dan 2019/2020	99
	<i>Number of Schools, Teachers, and Pupils in Primary Schools Under The Ministry of Education and Culture by Subdistrict, 2018/2019 dan 2019/2020</i>	99
4.1.4	Jumlah Sekolah, Guru, dan Murid Madrasah Ibtidaiyah (MI) di Bawah Kementerian Agama Menurut Kecamatan Menurut Kecamatan, 2018/2019 dan 2019/2020	102
	<i>Number of Schools, Teachers, and Pupils in Madrasah Ibtidaiyah (MI) Under The Ministry of Religious Affairs by Subdistrict, 2018/2019 dan 2019/2020</i>	102
4.1.5	Jumlah Sekolah, Guru, dan Murid Sekolah Menengah Pertama (SMP) di Bawah Kementerian Pendidikan dan Kebudayaan Menurut Kecamatan, 2018/2019 dan 2019/2020.....	103
	<i>Number of Schools, Teachers, and Pupils in Junior High Schools Under The Ministry of Education and Culture by Subdistrict, 2018/2019 dan 2019/2020</i>	103
4.1.6	Jumlah Sekolah, Guru, dan Murid Madrasah Tsanawiyah (MTs) di Bawah Kementerian Agama Menurut Kecamatan, 2018/2019 dan 2019/2020.....	106
	<i>Number of Schools, Teachers, and Pupils in Madrasah Tsanawiyah (MTs) Under The Ministry of Religious Affairs by Subdistrict, 2018/2019 dan 2019/2020.....</i>	106
4.1.7	Jumlah Sekolah, Guru, dan Murid Sekolah Menengah Atas (SMA) di Bawah Kementerian Pendidikan dan Kebudayaan Menurut Kecamatan, 2018/2019 dan 2019/2020.....	107

	<i>Number of Schools, Teachers, and Pupils in Senior High Schools Under The Ministry of Education and Culture by Subdistrict, 2018/2019 dan 2019/2020</i>	107
4.1.8	Jumlah Sekolah, Guru, dan Murid Sekolah Menengah Kejuruan (SMK) di Bawah Kementerian Pendidikan dan Kebudayaan Menurut Kecamatan, 2018/2019 dan 2019/2020..... <i>Number of Schools, Teachers, and Pupils in Vocational High Schools Under The Ministry of Education and Culture by Subdistrict, 2018/2019 dan 2019/2020</i>	110 110
4.1.9	Jumlah Sekolah, Guru, dan Murid Madrasah Aliyah (MA) di Bawah Kementerian Agama Menurut Kecamatan, 2018/2019 dan 2019/2020..... <i>Number of Schools, Teachers, and Pupils in Madrasah Aliyah (MA) Under the Ministry of Religious Affairs by Subdistrict, 2018/2019 dan 2019/2020</i>	111 111
4.1.10	Jumlah Desa ¹ /Kelurahan yang Memiliki Fasilitas Sekolah Menurut Kecamatan dan Tingkat Pendidikan, 2014– 2019..... <i>Number of Villages¹ Having Educational Facilities by Subdistrict and Educational Level, 2014– 2019</i>	114 114
4.1.11	Angka Partisipasi Murni (APM) dan Angka Partisipasi Kasar (APK) di Kabupaten Ciamis, 2019..... <i>Enrollment and Gross Enrolment Ratio by Level of Education Ciamis Regency, 2019</i>	119 119
4.1.12	Persentase Penduduk Usia 7–24 Tahun Menurut Jenis Kelamin dan Partisipasi Sekolah di Kabupaten Ciamis, 2019	120
	<i>Percentage of Population Aged 7-24 Years by Sex and School Participation in Ciamis Regency, 2019</i>	120
4.1.13	Persentase Penduduk Melek Huruf Menurut Kelompok Umur di Kabupaten Ciamis, 2018 dan 2019.....	121
	<i>Percentage of Literate Population by Age Group in Ciamis Regency, 2018 and 2019</i>	121
4.2	KESEHATAN	122
	HEALTH	122
4.2.1	Jumlah Desa ¹ /Kelurahan Yang Memiliki Sarana Kesehatan Menurut Kecamatan, 2014–2019	122
	<i>Number of Villages¹ Having Health Facilities by Subdistrict, 2014– 2019</i>	122
4.2.2	Persentase Penduduk yang Mempunyai Keluhan Kesehatan Selama Sebulan Terakhir Menurut Jebnis Kelamin, 2016–2019.....	128

	<i>Percentage of People Who Had Health Complaint During a Month Prior to The Survey by Sex, 2016–2019.....</i>	128
4.2.3	Jumlah Tenaga Kesehatan Menurut Kecamatan di Kabupaten Ciamis, 2019..... <i>Number of Health Personnel by Subdistrict in Ciamis Regency, 2019...</i>	129 129
4.2.4	Jumlah Dokter Menurut Unit Kerja di Kabupaten Ciamis, 2019..... <i>Number of Doctors to The Work Unit in Ciamis Regency, 2019.....</i>	130 130
4.2.5	Jumlah Balita yang Pernah Mendapat Imunisasi Menurut Kecamatan dan Jenis Imunisasi di Kabupaten Ciamis, 2019..... <i>Number of Children Under Five Years Who Had Immunization by Subdistrict and Type of Immunization in Ciamis Regency, 2019.....</i>	131 131
4.2.6	Jumlah Kelahiran Menurut Kecamatan di Kabupaten Ciamis, 2019.. <i>Number of Birth According by Subdistrict in Ciamis Regency, 2019.....</i>	133 133
4.2.7	Jumlah Kasus Penyakit di Temukan di Kabupaten Ciamis, 2019..... <i>Number of Cases of Disease in Ciamis Regency, 2019.....</i>	134 134
4.2.8	Pencapaian Peserta Keluarga Berencana Baru Per Kecamatan di Kabupaten Ciamis, 2019..... <i>Achievement of Hew Family Planing Member per Subdistrict in Ciamis Regency, 2019.....</i>	135 135
4.2.9	Peserta Keluarga Berencana Aktif Per Kecamatan di Kabupaten Ciamis, 2019..... <i>Member of Active Family Planing per Subdistrict in Ciamis Regency, 2019.....</i>	138 138
4.2.10	Jumlah Bayi Lahir, Bayi Berat Lahir Rendah (BBLR), dan Bergiji Buruk Menurut Kecamatan di Kabupaten Ciamis, 2019..... <i>Number of Births, Babies with Low Birth, and Malnutrition Cases by Subdistrict in Ciamis Regency, 2019.....</i>	141 141
4.2.11	Jumlah Ibu Hamil, Melahirkan Kunjungan K1, Melakukan Kunjungan K4, Kurang Energi Kronis (KEK), dan Mendapat Tablet Zat Besi (Fe) di Kabupaten Ciamis, 2013 - 2019..... <i>Number of Pregnant Women, Those with One Visit and four Visits of Antenatal Care, Chronic Energy Deficiency (CED), and Receiving Iron Supplement in Ciamis Regency, 2014-2019.....</i>	142 142
4.3	AGAMA DAN SOSIAL LAINNYA	143
	RELIGION AND OTHER SOCIAL AFFAIRS	143
4.3.1	Jumlah Penduduk Menurut Kecamatan dan Agama yang Dianut, 2019..... <i>Population by Subdistrict and Religion, 2019.....</i>	143 143

	Halaman Page
4.3.2	Jumlah Tempat Peribadatan Menurut Kecamatan, 2019..... 144 <i>Number of Places of Worship by Subdistrict and Religion, 2019</i> 144
4.3.3	Jumlah Desa ¹ /Kelurahan yang Mengalami Bencana Alam ² Menurut Kecamatan, 2011– 2018 145 <i>Number of Villages¹ that Had Natural Disaster² by Subdistrict, 2011– 2018</i> 145
4.3.4	Jumlah Jemaah Haji Yang Di Berangkatkan Ke Tanah Suci, Dan Yang Meninggal Dunia dirinci Per Kecamatan di Kabupaten Ciamis, 2019 148 <i>Number of Hajj (Alive and Died) Embarked to Makah per Subdistrict in Ciamis Regency, 2019</i> 148
4.3.5	Jumlah Jemaah Haji Yang Kembali Ke Kabupaten Ciamis dirinci Per Kecamatan, 2019..... 149 <i>Number of Hajj People Returned to Ciamis per Subdistrict, 2019</i> 149
4.3.6	Jumlah Jemaah Haji Yang Kembali Ke Kabupaten Ciamis dirinci Per Kecamatan, 2019..... 150 <i>Number of Hajj People Returned to Ciamis per Subdistrict, 2019</i> 150
4.3.7	Banyaknya Kejadian Bencana Per Kecamatan di Kabupaten Ciamis, 2019 151 <i>Number of Disaster per Subdistrict in Ciamis Regency, 2019</i> 151
4.3.8	Jumlah Tindak Pidana Menurut Kepolisian Sektor dan Resort di Kabupaten Ciamis, 2015-2019 153 <i>Number of Reported Criminal Cases by Subdistrict and Resort Police Office in Ciamis Regency, 2015-2019</i> 153
4.3.9	Jumlah Tindak Pidana yang diselesaikan Menurut Kepolisian Sektor dan Resort di Kabupaten Ciamis, 2015-2019..... 154 <i>Number of Reported Criminal Cleared by Subdistrict and Resort Police Office in Ciamis Regency, 2015-2019</i> 154
4.3.10	Jumlah Terdakwa dan Pelanggaran Lalu Lintas yang Telah Mendapat Putusan dari Pengadilan Negeri menurut Jenis Pidana dan Sikap Terhadap Keputusan di Kabupaten Ciamis Tahun 2019 155 <i>Number of defendants and Traffic Violations has been Gets Judgment of the District Court According to the type and Attitudes Toward Criminal Decisions in Ciamis 2019</i> 155
4.3.11	Jumlah Perkara dan Terdakwa yang Telah Mendapat Putusan dari Pengadilan Negeri Dirinci Menurut Jenis Kelamin dan Bulan Putusan di Kabupaten Ciamis Tahun 2019 156 <i>Number of Cases and Accused Who Have Received the Decision of the District Court specified by Gender and the Moon ruling in Ciamis 2019</i> 156

4.3.12	Jumlah Terdakwa/Tertuduh dalam Tindak Pidana dan Pelanggaran Lalu Lintas yang Telah Mendapat Keputusan Pengadilan Negeri Menurut Jenis Pidana dan Kelompok Umur di Kabupaten Ciamis Tahun 2019.....	157
	<i>Number of Defendants / Accused in Crimes and Traffic Violations Who Have Got Decision of District Court by Criminal Type and Age Group in Ciamis Regency 2019.....</i>	<i>157</i>
4.3.13	Jumlah Terdakwa yang Selesai Di sidangkan Menurut Kelompok Umur dan Bulan Putusan di Kabupaten Ciamis Tahun 2019	158
	<i>Number of Defendants Done on Justified by Age Group and Month Decision in Ciamis Regency 2019.....</i>	<i>158</i>
4.3.14	Banyaknya Pelanggaran Lalu Lintas yang ditangani Pengadilan Negeri Ciamis Tahun 2019	159
	<i>The Number of Traffic Violations Handled by Ciamis District Court 2019.....</i>	<i>159</i>
4.3.15	Banyaknya Keanggotaan Pramuka Per Kecamatan di Kabupaten Ciamis, 2019	160
	<i>Number of Scouts per Subdistrict in Ciamis Regency, 2019.....</i>	<i>160</i>
4.3.16	Banyaknya Panti Per Kecamatan di Kabupaten Ciamis, 2019	162
	<i>Number of Institution per Subdistrict in Ciamis Regency, 2019.....</i>	<i>162</i>
4.3.17	Banyaknya Kelompok Kesenian Per Kecamatan di Kabupaten Ciamis, 2019	164
	<i>Number of Group of Art per Subdistrict in Ciamis Regency, 2019.....</i>	<i>164</i>
5.	PERTANIAN, KEHUTANAN, PETERNAKAN, DAN PERIKANAN	
	AGRICULTURE, FORESTRY, LIVESTOCK, AND FISHERY	167
5.1	TANAMAN PANGAN	183
	FOOD CROPS	183
5.1.1	Luas Panen, Produktivitas, dan Produksi Padi dirinci Per Bulan di Kabupaten Ciamis, 2019.....	183
	<i>Harvested Area, Productivity, dan Production of Paddy per Month in Ciamis Regency, 2019</i>	<i>183</i>
5.1.2	Produksi Padi ¹ dan Beras Menurut Kecamatan (ton), 2019	184
	<i>Paddy and Rice Production¹ by Subdistrict (ton), 2019</i>	<i>184</i>
5.1.3	Luas Tanam, Luas Panen Dan Produksi Jagung dirinci Per Kecamatan di Kabupaten Ciamis, 2019.....	185
	<i>Width Planted, Harvested and Production of Maize per Subdistrict in Ciamis Regency, 2019</i>	<i>185</i>
5.1.4	Luas Tanam, Luas Panen Dan Produksi Kedelai dirinci Per Kecamatan	

	Halaman Page
di Kabupaten Ciamis, 2019.....	186
<i>Width Planted, Harvested and Production of Soybean per Subdistrict in Ciamis Regency, 2019.....</i>	<i>186</i>
5.1.5 Luas Tanam, Luas Panen Dan Produksi Kacang Hijau dirinci Per Kecamatan di Kabupaten Ciamis, 2019	187
<i>Width Planted, Harvested and Production of Small Green Pea per Subdistrict in Ciamis Regency, 2019</i>	<i>187</i>
5.1.6 Luas Tanam, Luas Panen Dan Produksi Kacang Tanah dirinci Per Kecamatan di Kabupaten Ciamis, 2019	188
<i>Width Planted, Harvested and Production of Peanuts per Subdistrict in Ciamis Regency, 2019</i>	<i>188</i>
5.1.7 Luas Tanam, Luas Panen Dan Produksi Ubi Kayu dirinci Per Kecamatan di Kabupaten Ciamis, 2019	189
<i>Width Planted, Harvested and Production of Cassava per Subdistrict in Ciamis Regency, 2019</i>	<i>189</i>
5.1.8 Luas Tanam, Luas Panen Dan Produksi Ubi Jalar dirinci Per Kecamatan di Kabupaten Ciamis, 2019	190
<i>Width Planted, Harvested and Production of Sweet Potatoes per Subdistrict in Ciamis Regency, 2019</i>	<i>190</i>
5.2 HORTIKULTURA	191
<i>HORTICULTURE.....</i>	<i>191</i>
5.2.1 Luas Panen Tanaman Sayuran Menurut Kecamatan dan Jenis Tanaman (ha), 2018 dan 2019	191
<i>Harvested Area of Vegetables by Subdistrict and Kind of Plant (ha), 2018 and 2019</i>	<i>191</i>
5.2.2 Produksi Tanaman Sayuran Menurut Kecamatan dan Jenis Tanaman (ton), 2018 dan 2019	195
<i>Production of Vegetables by Subdistrict and Kind of Plant (ton), 2018 dan 2019.....</i>	<i>195</i>
5.2.3 Luas Panen Tanaman Sayuran dan Buah-buahan Semusim Menurut Jenis Tanaman (ha), 2016–2019.....	199
<i>Harvested Area of Seasonal Vegetables and Fruits by Kind of Plant (ha), 2016–2019</i>	<i>199</i>
5.2.4 Produksi Tanaman Sayuran dan Buah-buahan Semusim Menurut Jenis Tanaman (ton), 2016–2019.....	200
<i>Production of Seasonal Vegetables and Fruits by Kind of Plant (ha), 2016–2019</i>	<i>200</i>
5.2.5 Luas Panen Tanaman Biofarmaka Menurut Kecamatan dan Jenis Tanaman (m2), 2018 dan 2019.....	201

	<i>Harvested Area of Medicinal Plants by Subdistrict and Kind of Plant (m²), 2018 and 2019</i>	201
5.2.6	Produksi Tanaman Biofarmaka Menurut Kecamatan dan Jenis Tanaman (kg), 2018 and 2019	203
	<i>Production of Medicinal Plants by Subdistrict and Kind of Plant (kg) 2018 and 2019</i>	203
5.2.7	Luas Panen Tanaman Biofarmaka Menurut Jenis Tanaman (m ²), 2016–2019.....	205
	<i>Harvested Area of Medicinal Plants by Kind of Plant (m²), 2016–2019..</i>	205
5.2.8	Produksi Tanaman Biofarmaka Menurut Jenis Tanaman (kg), 2016–2019	206
	<i>Production of Medicinal Plants by Kind of Plant (kg), 2016–2019.....</i>	206
5.2.9	Luas Panen Tanaman Hias Menurut Kecamatan dan Jenis Tanaman (m ²), 2018 and 2019	207
	<i>Harvested Area of Ornamental Plants by Subdistrict and Kind of Plant (m²), 2018 and 2019.....</i>	207
5.2.10	Produksi Tanaman Hias Menurut Kecamatan dan Jenis Tanaman (tangkai), 2018 and 2019.....	209
	<i>Production of Ornamental Plants by Subdistrict and Kind of Plant (stalks), 2018 and 2019</i>	209
5.2.11	Luas Panen Tanaman Hias Menurut Jenis Tanaman (m ²), 2016–2019	211
	<i>Harvested Area of Ornamental Plants by Kind of Plant (m²), 2016–2019</i>	211
5.2.12	Produksi Tanaman Hias Menurut Jenis Tanaman (tangkai), 2016–2019	212
	<i>Production of Ornamental Plants by Kind of Plant (stalks), 2016–2019</i>	212
5.2.13	Produksi Buah-buahan Menurut Kecamatan dan Jenis Tanaman (ton), 2018 and 2019.....	213
	<i>Production of Fruits by Subdistrict and Kind of Plant (ton), 2018 and 2019.....</i>	213
5.2.14	Produksi Buah–Buahan dan Sayuran Tahunan Menurut Jenis Tanaman (ton), 2016–2019.....	216
	<i>Production of Annual Fruits and Vegetables by Kind of Plant (ton), 2016–2019</i>	216
5.3	PERKEBUNAN.....	217
	ESTATE CROPS	217
5.3.1	Luas Areal Tanaman Perkebunan Menurut Kecamatan dan Jenis Tanaman (ha), 2018 dan 2019	217

	Halaman Page
<i>Planted Area of Estate Crops by Subdistrict and Type of Crops (ha), 2018 dan 2019</i>	217
5.3.2 Produksi Perkebunan Menurut Kecamatan dan Jenis Tanaman (ton), 2018 dan 2019	221
<i>Production of Estate by Subdistrict and Type of Crops (ton), 2018 and 2019</i>	221
5.4 PETERNAKAN	225
LIVESTOCK	225
5.4.1 Produksi Peternakan Menurut Satuannya Tahun 2015 S/D Tahun 2019	225
<i>Production of husbandry based on it's unit in 2015-2019</i>	225
5.4.2 Populasi Ternak Besar, Kecil Dan Unggas Menurut Jenis dirinci Per Kecamatan di Kabupaten Ciamis, 2019	226
<i>Population of big husbandry, small husbandry end bird based on kind per Subdistrict in Ciamis Regency, 2019</i>	226
5.4.3 Jumlah Ternak yang Dipotong Menurut Kecamatan dan Jenis Ternak di Kabupaten Ciamis, 2019	230
<i>Livestock Slaughtered by Sub District and Kind of Livestock in Ciamis Regency, 2019</i>	230
5.5 PERIKANAN	233
FISHERY	233
5.5.1 Banyaknya Produksi Ikan Per Kecamatan Menurut Tempat Usaha Tahun 2019 (Ton)	233
<i>Number of fish production per Subdistrict to The Business Place in Ciamis Regency, 2019</i>	233
5.5.2 Banyaknya Produksi Ikan Gurame Menurut Kecamatan di Kabupaten Ciamis Tahun 2019 (Ton)	235
<i>Number of Gurame fish production per Subdistrict in Ciamis Regency, 2019</i>	235
5.5.3 Banyaknya Produksi Ikan Lele Menurut Kecamatan di Kabupaten Ciamis Tahun 2019 (Ton)	236
<i>Number of Lele fish production per Subdistrict in Ciamis Regency, 2019</i>	236
5.5.4 Banyaknya Produksi Ikan Mas Menurut Kecamatan di Kabupaten Ciamis Tahun 2019 (Ton)	237
<i>Number of Gold fish production per Subdistrict in Ciamis Regency, 2019</i>	237
5.5.5 Banyaknya Produksi Ikan Mujaer Menurut Kecamatan di	

	Kabupaten Ciamis Tahun 2019 (Ton)	238
	<i>Number of Mujaer fish production per Subdistrict in Ciamis Regency, 2019.....</i>	238
5.5.6	Banyaknya Produksi Ikan Nila Menurut Kecamatan di Kabupaten Ciamis Tahun 2019 (Ton)	239
	<i>Number of Nila fish production per Subdistrict in Ciamis Regency, 2019.....</i>	239
5.5.7	Banyaknya Produksi Ikan Nilem Menurut Kecamatan di Kabupaten Ciamis Tahun 2019 (Ton)	240
	<i>Number of Nilem fish production per Subdistrict in Ciamis Regency, 2019.....</i>	240
5.5.8	Banyaknya Produksi Ikan Sepat Menurut Kecamatan di Kabupaten Ciamis Tahun 2019 (Ton)	241
	<i>Number of Sepat fish production per Subdistrict in Ciamis Regency, 2019.....</i>	241
5.5.9	Banyaknya Produksi Ikan Tambak Menurut Kecamatan di Kabupaten Ciamis Tahun 2019 (Ton)	242
	<i>Number of Tambak fish production per Subdistrict in Ciamis Regency, 2019.....</i>	242
5.5.10	Banyaknya Produksi Ikan Tawes Menurut Kecamatan di Kabupaten Ciamis Tahun 2019 (Ton)	243
	<i>Number of Tawes fish production per Subdistrict in Ciamis Regency, 2019.....</i>	243
5.5.11	Banyaknya Produksi Udang Galahe Menurut Kecamatan di Kabupaten Ciamis Tahun 2019 (Ton)	244
	<i>Number of Giant Prawns production per Subdistrict in Ciamis Regency, 2019.....</i>	244
5.6	PENGUNAAN LAHAN.....	245
	USE OF LAND	245
5.6.1	Luas Lahan Sawah Menurut Kecamatan dan Jenis Pengairan di Kabupaten Ciamis (hektar), 2019.....	245
	<i>Width of Farms per Subdistrict and based Classifications, 2019.....</i>	245
5.6.2	Luas Lahan Kering Menurut Penggunaannya Dari Tahun 2015-2019 di Kabupaten Ciamis (hektar)	246
	<i>Width of dry land based on it's use from the 2015 - 2019 in Ciamis Regency (hectar).....</i>	246
6.	PERTAMBANGAN DAN ENERGI/MINING AND ENERGY	247
6.4	Jumlah Pelanggan dan Air yang Disalurkan Menurut Bulan, 2019....	255
	<i>Number of Customers and Distributed Water by Month, 2019.....</i>	255

6.5	Banyaknya Kwh Listrik PLN Yang Terjual di ULP Ciamis Kabupaten Ciamis Tahun 2019.....	256
	<i>Number of electricity sold in Ciamis Regency in 2019</i>	256
7.	PARIWISATA/TOURISM	259
7.1	Jumlah Rumah Makan/Restoran Menurut Kecamatan, 2017–2019 ..	267
	<i>Number of Restaurants by Subdistrict, 2017–2019.....</i>	267
7.2	Banyaknya Hotel dan Penginapan di Kabupaten Ciamis, 1999-2019	268
	<i>Number of Hotels and Inn in Ciamis Regency, 1999-2019.....</i>	268
7.3	Daya Tarik Wisata di Kabupaten Ciamis, 2019.....	269
	<i>Enchantment of Tourism in Ciamis Regency, 2019</i>	269
8.	TRANSPORTASI DAN KOMUNIKASI/TRANSPORTATION AND COMMUNICATION	277
8.1	TRANSPORTASI DAN KOMUNIKASI.....	285
	TRANSPORTATION AND COMMUNICATION	285
8.1.1	Panjang Jalan Menurut Tingkat Kewenangan Pemerintahan di Kabupaten Ciamis (km), 2017–2019	285
	<i>Length of Roads by Level of Government Authority in Ciamis Regency (km), 2017–2019.....</i>	285
8.1.2	Panjang Jalan Menurut Jenis Permukaan Jalan di Kabupaten Ciamis (km), 2017–2019.....	286
	<i>Length of Roads by Type of Road Surface in Ciamis Regency (km), 2017–2019</i>	286
8.1.3	Panjang Jalan Menurut Kondisi Jalan di Kabupaten Ciamis (km), 2017–2019.....	287
	<i>Length of Roads by Condition of Roads in Ciamis Regency (km), 2017–2019.....</i>	287
8.1.4	Jumlah Kendaraan Bermotor Menurut Jenis Di Kabupaten Ciamis Tahun 2015-2019	288
	<i>Number of Motor Vehicles by Kind of vehicles in Ciamis Regency, 2015-2019</i>	288
8.1.5	Jumlah Angkutan Umum Di Kabupaten Ciamis Tahun 2018-2019.....	289
	<i>Number of public transportation in Ciamis Regency 2018-2019.....</i>	289
8.2	KOMUNIKASI.....	290
	COMMUNICATION	290
8.2.1	Jumlah Kantor Pos Pembantu Menurut Kecamatan di Kabupaten Ciamis, 2015–2019.....	290
	<i>Number of Post Offices Subsidiaries by Subdistrict in Ciamis Regency,</i>	

	2015–2019	290
8.2.2	Produksi Pos Menurut Jenisnya di Kabupaten Ciamis, 2015 - 2019... <i>Post Production based on its kind in Ciamis Regency, 2015- 2019.....</i>	291 291
8.2.3	Jumlah Surat Pos, Paket Pos, dan Wesel Pos yang Dikirim dan Diterima di Kabupaten Ciamis, 2019	292
	<i>Number Letter Post, Parcel Post, and Money Order Sent and Received in Ciamis Regency, 2019</i>	292
8.2.4	Jumlah Tower Telekomunikasi di Kabupaten Ciamis, 2019.....	293
	<i>Number of tower of Telecommunication in Ciamis Regency in 2019.....</i>	293
9.	PERBANKAN, KOPERASI, DAN HARGA-HARGA/BANKING, COOPERATIVE, AND PRICES	295
9.1	Jumlah Koperasi Aktif Menurut Kecamatan di Kabupaten Ciamis, 2015–2019	303
	<i>Number of Active Cooperative by Subdistrict in Ciamis Regency, 2015– 2019.....</i>	303
9.2	Jumlah Koperasi Menurut Jenis Koperasi dan Kecamatan di Kabupaten Ciamis, 2019.....	304
	<i>Number of Cooperative by Kind of Cooperative and Subdistrict in Ciamis Regency, 2019</i>	304
9.3	Perkembangan Posisi Pinjaman Yang Diberikan Bank Umum & BPR Menurut Jenis Penggunaan dan Lokasi Projek Di Kabupaten Ciamis Tahun 2019 (Dalam Jutaan Rupiah)	305
	<i>Position development of Loan Given by Public Bank Based On The Kind of Use in Ciamis Regency, 2019 (Million).....</i>	305
9.4	Perkembangan Posisi Pinjaman Perbankan Pada Bank Umum & BPR Menurut Sektor Ekonomi Di Lokasi Projek Kabupaten Ciamis Tahun 2019 (Dalam Jutaan Rupiah)	306
	<i>Banking Credit Outstanding Developments In Commercial Bank by Economic Sector In Ciamis Regency 2019 (In Million Rupiah).....</i>	306
9.5	Perkembangan Posisi Pinjaman Perbankan Pada Bank Umum & BPR Menurut Jenis Konsumsi Di Lokasi Projek Kabupaten Ciamis Tahun 2019 (Dalam Jutaan Rupiah)	311
	<i>Banking Credit Outstanding Developments In Commercial Bank by Type of Consumption In Ciamis Regency 2019 (In Million Rupiah).....</i>	311
9.6	Rata-Rata Harga Eceran Sembako Di Kabupaten Ciamis (Pasar Talaga, Maja, Cigasong, Prapatan, Kadipaten), 2019	313
	<i>Average Retail Price Sembako In Ciamis Regency (Pasar Talaga, Maja, Cigasong, Sumberjaya, Kadipaten), 2019.....</i>	313

9.7	Rencana Anggaran Dan Realisasi Pendapatan Daerah Kabupaten Ciamis Menurut Jenisnya, 2019	315
	<i>Budget Plan and Realization of Local Income Ciamis Regency, 2019..</i>	315
9.8	Rencana Anggaran Dan Realisasi Belanja Daerah Kabupaten Ciamis Menurut Jenisnya, 2019	316
	<i>Budget Plan and Realization of Local Expense Ciamis Regency, 2019..</i>	316
9.9	Rencana Anggaran Dan Realisasi Belanja Daerah Kabupaten Ciamis Menurut Jenisnya, 2019	317
	<i>Budget Plan and Realization of Local Expense Ciamis Regency, 2019..</i>	317
10.	PENGELUARAN PENDUDUK/POPULATION EXPENDITURE	319
10.1	Rata-rata Pengeluaran per Kapita Sebulan Menurut Kelompok Komoditas (rupiah) di Kabupaten Ciamis, 2018 dan 2019.....	327
	<i>Monthly Average Expenditure per Capita by Commodity Group (rupiahs) in Ciamis Regency, 2018 and 2019.....</i>	327
10.2	Persentase Pengeluaran per Kapita Sebulan Menurut Kelompok Komoditas di Kabupaten Ciamis, 2018 dan 2019	328
	<i>Percentage of Monthly Expenditure per Capita by Commodity Group in Ciamis Regency, 2018 and 2019.....</i>	328
10.3	Persentase Pengeluaran Berdasarkan Golongan Pengeluaran Per Kapita Sebulan di Kabupaten Ciamis, 2018 dan 2019.....	329
	<i>Percentage of Monthly Expenditure Group Percapita in Majjalengka Regency, 2018 and 2019.....</i>	329
10.4	Rata-rata Pengeluaran Menurut Tingkat Kesejahteraan Per Kapita Sebulan di Kabupaten Ciamis, 2018 dan 2019.....	330
	<i>Monthly Average Expenditure Quantil Percapita in Majjalengka Regency, 2018 and 2019.....</i>	330
11.	PERDAGANGAN/TRADE	331
11.1	Jumlah Sarana Perdagangan Menurut Jenisnya di Kabupaten Ciamis, 2015–2019.....	339
	<i>Number of Trading Facilities by Type of Facility in Ciamis Regency, 2015–2019.....</i>	339
11.2	Banyaknya Pasar dirinci Per Kecamatan Di Kabupaten Ciamis, 2019.....	340
	<i>Number of market per Subdistrict in Ciamis Regency, 2019.....</i>	340
11.3	Banyaknya Mini Market dan Pasar Swalayan/Toserba dirinci Per Kecamatan Di Kabupaten Ciamis, 2019.....	341
	<i>Number of mini market and self-served market per Subdistrict in Ciamis Regency, 2019.....</i>	341
12.	SISTEM NERACA REGIONAL/	

	SYSTEM OF REGIONAL ACCOUNTS	343
12.1.	Produk Domestik Regional Bruto Atas Dasar Harga Berlaku Menurut Lapangan Usaha (miliar rupiah), 2015–2019	353
	<i>Gross Regional Domestic Product at Current Market Prices by Industry (billion rupiahs), 2015–2019.....</i>	<i>353</i>
12.2	Produk Domestik Regional Bruto Atas Dasar Harga Konstan 2010 Menurut Lapangan Usaha (miliar rupiah), 2015–2019.....	355
	<i>Gross Regional Domestic Product at 2010 Constant Market Prices by Industry (billion rupiahs), 2015–2019</i>	<i>355</i>
12.3	Distribusi Persentase Produk Domestik Regional Bruto Atas Dasar Harga Berlaku Menurut Lapangan Usaha, 2015–2019.....	357
	<i>Percentage Distribution of Gross Regional Domestic Product at Current Market Prices by Industry, 2015–2019.....</i>	<i>357</i>
12.4	Laju Pertumbuhan Produk Domestik Regional Bruto Atas Dasar Harga Konstan 2010 Menurut Lapangan Usaha (persen), 2015–2019.....	359
	<i>Growth Rate of Gross Regional Domestic Product at 2010 Constant Market Prices by Industry (percent), 2015–2019</i>	<i>359</i>
12.5	Produk Domestik Regional Bruto Atas Dasar Harga Berlaku Menurut Jenis Pengeluaran (miliar rupiah), 2015–2019	361
	<i>Gross Regional Domestic Product at Current Market Prices by Type of Expenditure (billion rupiahs), 2015–2019.....</i>	<i>361</i>
12.6	Produk Domestik Regional Bruto Atas Dasar Harga Konstan 2010 Menurut Jenis Pengeluaran (miliar rupiah), 2015–2019.....	362
	<i>Gross Regional Domestic Product at 2010 Constant Market Prices by Type of Expenditure (billion rupiahs), 2015–2019.....</i>	<i>362</i>
12.7	Distribusi Persentase Produk Domestik Regional Bruto Atas Dasar Harga Berlaku Menurut Pengeluaran, 2015 - 2019.....	363
	<i>Percentage Distribution of Gross Regional Domestic Product at Current Prices by Expenditure, 2015 - 2019.....</i>	<i>363</i>
12.8	Laju Pertumbuhan Produk Domestik Regional Bruto Atas Dasar Harga Konstan 2010 Menurut Pengeluaran, 2015 - 2019	364
	<i>Growth rate of Gross Regional Domestic Product at 2010 Constant Prices by Expenditure, 2015 - 2019.....</i>	<i>364</i>
13.1	Jumlah Penduduk Menurut Kabupaten/Kota di Provinsi Jawa Barat (ribu), 2015–2019.....	369
	<i>Population by Regency/Municipality in Jawa Barat Province (thousand), 2015–2019.....</i>	<i>369</i>
13.2	Laju Pertumbuhan Produk Domestik Regional Bruto Atas Dasar	

	Halaman Page
	370
	370
13.3	371
	371
13.4	372
	372

DAFTAR GAMBAR/LIST OF FIGURES

		Halaman Page
1.1	Luas Daerah menurut Kecamatan (%), 2019..... <i>Area of Subdistrict (%), 2019</i>	7
1.2	Jarak dari ibukota Kecamatan ke Ibukota Kabupaten (Km.) <i>Distance from the Sub-district Capital to the District Capital (Km)</i>	8
1.3	Suhu Udara menurut bulan, 2019 <i>Temperature by Month, 2019</i>	9
2.1	Jumlah Pegawai Negeri Sipil Kabupaten Ciamis, 2019..... <i>Number of Civil Servant Ciamis, 2019</i>	25
2.2	Persentase Pegawai Negeri Sipil Menurut Tingkat Pendidikan (%), 2019..... <i>Present of Civil Servants by Educational Level(%), 2019.....</i>	26
2.3	Jumlah Anggota DPRD Kabupaten Ciamis Menurut Partai Politik, 2019..... <i>Number of Members the regional assembly Ciamis by Political Parties, 2019.....</i>	27
3.1	Jumlah Penduduk menurut Kecamatan, 2019 <i>Population of Subdistrict, 2019</i>	69
3.2	Persentase Penduduk menurut Kecamatan Tahun 2019 (%) <i>Percentage of Population per Sub-District, 2019 (%).....</i>	70
3.3	Piramida Penduduk Kabupaten Ciamis Tahun 2019 <i>Pyramid of Population of Ciamis Regency, 2019</i>	71
4.1	Jumlah Sekolah di Kabupaten Ciamis 2019/2020..... <i>Number of Schools in Ciamis Regency 2019/2020.....</i>	93
4.2	Jumlah Murid di Kabupaten Ciamis 2019/2020 <i>Number of Pupils in Ciamis Regency 2019/2020</i>	94
5.1	Luas Panen Tanaman Sayuran, 2019..... <i>Harvested Area of Vegetables, 2019.....</i>	179
5.2	Produksi Tanaman Sayuran, 2019 <i>Production of Vegetables, 2019.....</i>	180

5.3	PersentaseLahan Kering Menurut Penggunaannya di Kabupaten Ciamis, 2019	
	<i>Percent of Dry Land Based in Ciamis Regency 2019</i>	181
6.1	Persentasi Air yang disalurkan dan Terjual (%), 2019.....	
	<i>Percentage of Water Supplied and Water Sold (%), 2019</i>	253
6.2	Perentase Kwh Listrik PLN Yang Terjual di ULP Ciamis Kabupaten Ciamis Tahun 2019	
	<i>Peercentage of electricity sold in Ciamis Regency in 2019</i>	254
7.1	Jumlah Rumah Makan/Restoran Menurut Kecamatan	
	<i>Number of Restaurants by Subdistrict</i>	265
7.2	Jumlah Rumah Makan/Restoran di Kabupaten Ciamis	
	<i>Number of Restaurants in Ciamis Regency</i>	266
8.1	Persentase Panjang Jalan Menurut Tingkat Kewenangan Pemerintahan di Kabupaten Ciamis (%), 2019.....	
	<i>Percentage Length of Roads by Level of Government Authority in Ciamis Regency(%), 2019</i>	283
8.2	Persentase Panjang Jalan Panjang Jalan Menurut Kondisi Jalan di Kabupaten Ciamis (%), 2019	
	<i>Percentage Length of Roads by Condition of Roads in Ciamis Regency(%), 2019</i>	284
9.1	Perkembangan Posisi Pinjaman Menurut Jenis Penggunaan Tahun 2019 (Dalam Jutaan Rupiah)	
	<i>Position development of Loan Based On The Kind of Use 2019 (Million)</i>	301
9.2	Rata-Rata Harga Eceran Sembako (Rp.), 2019	
	<i>Average Retail Price Sembako (Rp.), 2019</i>	302
10.1	Rata-rata Pengeluaran per Kapita Sebulan, 2019.....	
	<i>Monthly Average Expenditure per Capita, 2019</i>	325
10.2	Persentase Pengeluaran per Kapita, 2019	
	<i>Percentage of Monthly Expenditure per Capita, 2019</i>	326
11.1	Banyaknya Pedagang Pasar, 2019.....	
	<i>The Number of Market Trader, 2019</i>	337

	Halaman Page
11.2 Banyaknya KUD dan Non KUD, 2019	
<i>Number of KUD and Non KUD, 2019</i>	338
12.1 Produk Domestik Regional Bruto Atas Dasar Harga Berlaku Menurut Lapangan Usaha (%), 2019	
<i>Percentage of Gross Regional Domestic Product at Current Market Prices by Type of Expenditure (%), 2019.....</i>	351
12.2 Produk Domestik Regional Bruto Atas Dasar Harga Berlaku Menurut Jenis Pengeluaran (%), 2018	
<i>Percentage of Gross Regional Domestic Product at Current Market Prices by Type of Expenditure (%), 2018.....</i>	352
13.1 Jumlah Penduduk Provinsi Jawa Barat (ribu), 2015–2019	
<i>Population Jawa Barat Province (thousand), 2015–2019.....</i>	367
13.2 Jumlah Penduduk Miskin di Provinsi Jawa Barat (ribu), 2015–2019 ..	
<i>Number of Poor Population in Jawa Barat Province (thousand), 2015–2019.....</i>	368

PENJELASAN UMUM/EXPLANATORY NOTES

Tanda-tanda, satuan-satuan, dan lain-lainnya yang digunakan dalam publikasi ini adalah sebagai berikut:

Symbols, measurement units, and acronyms which are used in this publication, are as follows:

1. TANDA-TANDA/SYMBOLS

Data tidak tersedia/Data not available	: ...
Tidak ada atau nol /Null or zero	: -
Data dapat diabaikan/Data negligible	: 0
Tanda decimal/Decimal point	: ,
Data tidak dapat ditampilkan/Not applicable	: NA
Angka estimasi/Estimated figures	: e
Angka diperbaiki/Revised figures	: r
Angka sementara/Preliminary figures	: x
Angka sangat sementara/Very preliminary figures	: xx
Angka sangat sangat sementara/Very very preliminary figures	: xxx

2. SATUAN/UNITS

barel/barrel	: 158,99 liter/litres = 1/6,2898 m ³
hektar (ha)/hectare (ha)	: 10 000 m ²
kilometer (km)/kilometres (km)	: 1 000 meter/meters (m)
knot/knot	: 1,8523 km/jam (km/hour)
kuintal/quintal	: 100 kg
KWh	: 1 000 Watt hour
MWh	: 1 000 KWh
liter (untuk beras)/litre (for rice)	: 0,80 kg
MMSCF	: 1/35,3 m ³
metrik ton (m.ton)/metric ton (m. ton)	: 0,98421 long ton = 1 000 kg
ons/ounce	: 28,31 gram/grams
ton	: 1 000 kg

Satuan lain: buah, dus, butir, helai/lembar, kaleng, batang, pulsa, ton kilometer (ton-km), jam, menit, persen (%).

Other units: unit, pack, pieces, sheet, tin, pulse, ton-kilometres(ton-km), hour, minute, percent (%).

Perbedaan angka di belakang koma disebabkan oleh pembulatan angka.

The difference in decimal numbers is caused by rounding.

DAFTAR SINGKATAN/ LIST OF ABBREVIATIONS

SI	: Stasiun Iklim
SIMPK	: Stasiun Meteorologi Pertanian Khusus
t.t	: Tempat tidur
BCG	: Bacillus Calmette Guerin
DPT	: Difteri, Pertusis, Tetanus
TT	: Tetanus Toxoid
IOT	: Industri Obat Tradisional/ <i>Traditional Medicine Industry</i>
IKOT	: Industri Kecil Obat Tradisional/ <i>Traditional Medicine Small</i>
Alkes	: Alat kesehatan/ <i>Health Kits</i>
PKRT	: Perbekalan Kesehatan Rumah tangga/ <i>Household Health Logistics</i>
Kompl	: Komplemen/ <i>Complement</i>
IRTP	: Industri Pangan Produksi Rumah Tangga/ <i>Foods Home Industry</i>
PBF	: Pedagang Besar Farmasi/ <i>Pharmacy Whole-seller</i>
GFK	: Gudang Farmasi Kab/Kota/Regency/ <i>Municipality Pharmacy Warehouse</i>
RB	: Rumah Bersalin/ <i>Delivery House</i>
Pustu	: Puskesmas pembantu/ <i>Auxiliary Public Health Center</i>
BP	: Balai Pengobatan/ <i>Polyclinic</i>
TPS	: Tempat Pembuangan Sementara / <i>landfill</i>
Jamkesmas	: Jaminan kesehatan masyarakat miskin/ <i>Poor public health insurance</i>
PJKMU	: Program Jaminan Kesehatan Masyarakat Umum
SIUP	: Surat Ijin Usaha Perdagangan/ <i>Trading Permission Letter</i>
TDP	: Tanda Daftar Perusahaan/ <i>Company Registration Identity</i>
API	: Angka Pengenal Importir/ <i>Importer's Identity Number</i>

Statistik Kunci, 2017–2019 Key Statistics, 2017–2019

Rincian/Description	Satuan/ Unit	2017	2018*	2019**
(1)	(2)	(5)	(6)	(7)
SOSIAL/SOCIAL				
Indeks Pembangunan Manusia-IPM <i>Human Development Index⁵</i>	–	68,87	69,63	70,39
Angka Harapan Hidup (AHH)/ <i>Life Expectancy Rate</i>	tahun/year	71,07	71,32	71,57
Harapan Lama Sekolah/ <i>Expected Years of Schooling (EYS)</i>	tahun/year	13,66	13,67	13,79
Rata-rata Lama Sekolah/ <i>Mean Years Schooling (MYS)</i>	tahun/year	7,59	7,60	7,69
Pengeluaran Penduduk per Kapita disesuaikan (PPP)/ <i>Adjusted per Capita Expenditure</i>	juta rupiah/ tahun million rupiahs/ years	8 658	9.190	9.557
Indeks Kesehatan/ <i>Health Index</i>	point/point	78,57	78,95	79,34
Indeks Pendidikan/ <i>Educational Index</i>	point/point	63,24	63,31	63,94
Indeks Pengeluaran/ <i>Expenditure Index</i>	point/point	65,73	67,55	68,75
Pertumbuhan IPM/ <i>Rate of IPM</i>	%	-	-	-
Tingkat Pengangguran Terbuka (TPT)/ <i>Open Unemployment Rate</i>	%	5,17	4,60	5,10
Penduduk/ <i>Population</i>	ribu/ thousand	1.182,0	1.188,60	1.195,18
Laju Pertumbuhan Penduduk/ <i>Population Growth</i>	%	0,56	0,56	0,55
Penduduk Miskin/ <i>Poor People</i>	ribu/ thousand	96,76	85,72	79,41
Persentase Penduduk Miskin <i>Percentage of Poor People</i>	%	8,20	7,22	6,65
EKONOMI/ECONOMIC				
Produk Domestik Regional Bruto (PDRB) Harga Berlaku <i>Gross Regional Domestic Bruto (GRDP) at Current Price</i>	juta rupiah million rupiahs	26.544.477,04	29.133.557,01	31.582.977,20
Produk Domestik Regional Bruto (PDRB) Harga Konstan 2010 <i>Gross Regional Domestic Bruto (GRDP) at Constant Price 2010</i>	juta rupiah million rupiahs	19.826.747,90	20.905.082,41	22.028.877,24
Laju Produk Domestik Regional Bruto (PDRB) Harga Konstan 2010 <i>Rate of Gross Regional Domestic Bruto (GRDP) at Constant Price 2010</i>	%	5,21	5,44	5,38
Produk Domestik Regional Bruto (PDRB) per Kapita Harga Berlaku <i>Gross Regional Domestic Bruto (GRDP) per Capita at Current Price</i>	rupiah/tahun rupiahs/years	22 457 617.38	24 510 218.92	26 425 377.69

Catatan/Notes: Hasil proyeksi penduduk 2010–2020 (pertengahan tahun/Juni)/*The result of population projection 2010–2020 (mid year/June)*
* Angka Sementara/ ** Angka Sangat Sementara

KEADAAN GEOGRAFI KABUPATEN CIAMIS

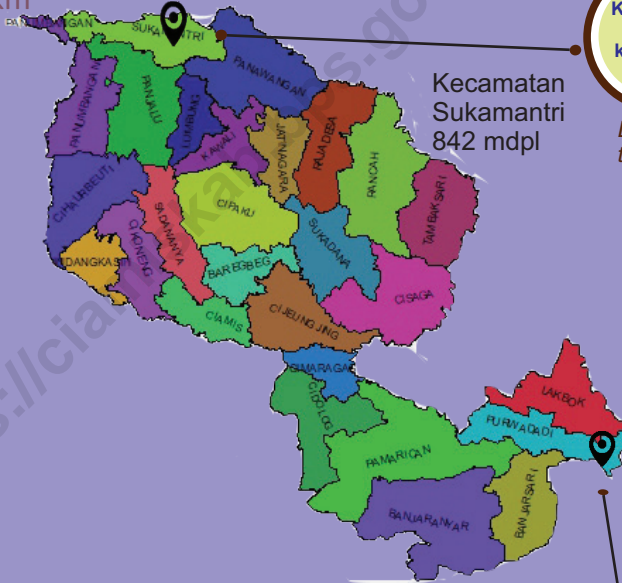
Geography Condition in Ciamis

2019

Luas Wilayah Ciamis

The area of Ciamis

1.425,68 km²



Kecamatan dengan ketinggian tertinggi

Kecamatan Sukamantri
842 mdpl

District with the highest area

Kecamatan dengan ketinggian terendah

district with the lowest area

Kecamatan Lakbok
31 mdpl

PENJELASAN TEKNIS

1. Topografi adalah keadaan muka bumi pada suatu kawasan atau daerah.
 - a. Puncak adalah bagian paling atas gunung/pegunungan.
 - b. Lereng adalah bagian dari gunung/pegunungan/bukit yang letaknya di antara puncak sampai lembah.
 - c. Lembah adalah daerah rendah diantara dua gunung/pegunungan atau daerah yang mempunyai kedudukan lebih rendah dibandingkan daerah sekitarnya. Lembah di daerah pegunungan lipatan sering disebut slinkin. Lembah di daerah pegunungan patahan disebut graben atau slenk. Sedangkan lembah di daerah yang bergunung-gunung disebut lembah antar pegunungan.
2. Dataran adalah bagian atau sisi bidang tanah yang tampak datar, rata, dan membentang.

TECHNICAL NOTES

1. Topography is the state of the earth in a certain area or region.
 - a. Peak is the highest part of mount/mountain.
 - b. Slope is part of the mount/mountain/hill which lies between the peak to the valley.
 - c. Valley is a low area between two mounts/mountains or area that have a position lower than the surrounding areas. Valley in mountainous area is often called syncline. Valley in a mountainous area is called graben fault or slenk. While the valley in the mountainous area is called the valley between the mountains.
2. Flat is a part or side of parcels of land that looked plane, flat, and stretches.

ULASAN

Wilayah Kabupaten Ciamis berada pada 108°19' sampai dengan 108°43' Bujur Timur dan 7°40'30" sampai dengan 7°41'30" Lintang Selatan. Kecamatan paling Utara adalah Kecamatan Sukamantri berada pada titik 7.083 garis Lintang Selatan. Kecamatan paling barat adalah Kecamatan Cihaurbeuti dengan titik 108.303 Bujur Timur. Kecamatan paling selatan adalah Kecamatan Pamarican berada pada titik 7.461 Lintang Selatan dan Kecamatan paling timur adalah Kecamatan Lakhok dengan titik 108.683 Bujur Timur. Wilayah sebelah Utara berbatasan dengan Kabupaten Majalengka dan Kabupaten Kuningan. sebelah Barat dengan Kabupaten Tasikmalaya dan Kota Tasikmalaya. sebelah Timur dengan Kota Banjar dan Propinsi Jawa Tengah. dan sebelah Selatan dengan Kabupaten Pangandaran. Luas Wilayah Kabupaten Ciamis secara keseluruhan mencapai 143.387 ha.

Kabupaten Ciamis cukup potensial untuk pertanian dan pariwisata karena merupakan jalur transportasi antar kota maupun antar propinsi yang melewati pusat kota

DESCRIPTION

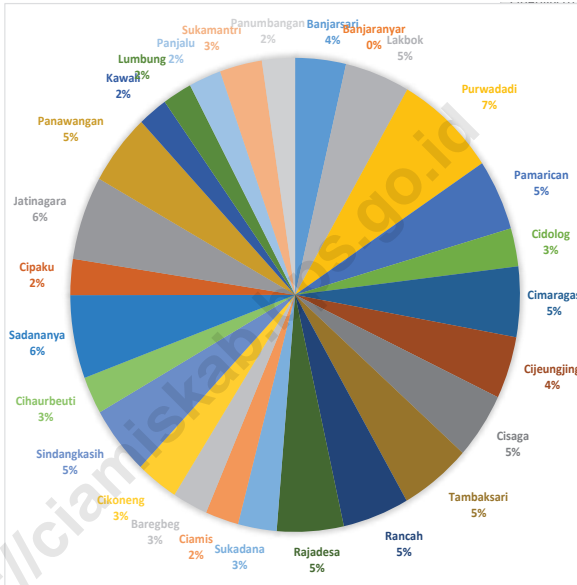
- *The Ciamis Regency area is at 108 ° 19 'to 108 ° 43' East Longitude and 7 ° 40'30 "to 7°41'30 "South Latitude. The northernmost sub-district is Sukamantri Subdistrict located at 7.083 South Latitude. Westmost Subdistrict is Cihaurbeuti Subdistrict with 108.303 East Longitude. Most Southern Subdistrict is Pamarican Sub-District which is 7.461 South Latitude and Easternmost District is Lakhok Sub-District with 108.683 Longitude District The east. The northern region borders on Majalengka Regency and Kuningan Regency. on the west with Tasikmalaya Regency and Tasikmalaya City. on the east with Banjar City and Central Java Province. and on the south with Pangandaran Regency. The total area of Ciamis Regency as a whole reached 143.387 ha. Ciamis Regency is quite potential for agriculture and tourism because it is a transportation route between cities and between provinces that passes through the city center.*

Jalur lalu lintas antar propinsi melewati kecamatan Cihaurbeuti, Sindangkasih, Cikoneng, Ciamis, Cijeungjing dan Cisaga. Kabupaten Ciamis juga memiliki beberapa tempat pariwisata yang merupakan peninggalan tataran kerajaan Galuh dan wisata alam, diantaranya Astana Gede, situs Ciungwanara dan Situ Lengkong yang diharapkan menjadi daerah wisata andalan Kabupaten Ciamis setelah Pangandaran menjadi Kabupaten baru.

Traffic between provinces passes through the districts of Cihaurbeuti, Sindangkasih, Cikoneng, Ciamis, Cijeungjing and Cisaga. Ciamis Regency also has several tourism sites which are relics of the kingdom of Galuh and natural attractions, including Astana Gede, Ciungwanara and Situ Lengkong sites which are expected to become the main tourist area of Ciamis Regency after Pangandaran became a new Regency.

Gambar 1.1
Figures

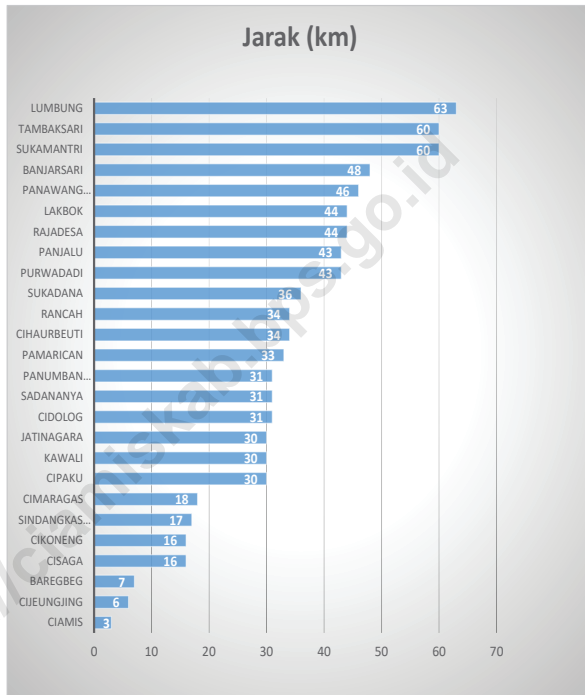
Luas Daerah menurut Kecamatan (%), 2019
Area of Subdistrict (%), 2019



Sumber/Source : Berdasarkan Peraturan Menteri Dalam Negeri No. 66 Tahun 2011 tanggal 28 Desember 2011
Based on Minister Of Home Affairs Regulation No 66/2011, December 28, 2011

Gambar 1.2
Figures

Jarak dari ibukota Kecamatan ke Ibukota Kabupaten (Km.)
Distance from the Sub-district Capital to the District Capital (Km)



Sumber/Source : Kementerian Dalam Negeri/Ministry of Home Affairs

1.1 KEADAAN GEOGRAFI GEOGRAPHY CONDITION

Tabel 1.1.1 Luas Daerah dan Jumlah Pulau Menurut Kecamatan, 2019
Table 1.1.1 Total Area and Number of Islands by Subdistrict, 2019

Kecamatan Subdistrict	Ibukota Kecamatan Capital of Subdistrict	Luas Total Area (km ² /sq.km)
(1)	(2)	(3)
Banjarsari	Banjarsari	51,91
Banjaranyar	Banjaranyar	111,16
Lakbok	Lakbok	66,63
Purwadadi	Purwadadi	104,31
Pamarican	Pamarican	69,03
Cidolog	Cidolog	37,09
Cimaragas	Cimaragas	68,36
Cijeungjing	Cijeungjing	60,40
Cisaga	Cisaga	64,31
Tambaksari	Tambaksari	73,03
Rancah	Rancah	68,14
Rajadesa	Rajadesa	68,33
Sukadana	Sukadana	39,61
Ciamis	Ciamis	34,11
Baregbeg	Baregbeg	36,16
Cikoneng	Cikoneng	43,60
Sindangkasih	Sindangkasih	66,69
Cihaurbeuti	Cihaurbeuti	36,38
Sadananya	Sadananya	80,91
Cipaku	Cipaku	34,99
Jatinagara	Jatinagara	81,36
Panawangan	Panawangan	69,46
Kawali	Kawali	30,43
Lumbang	Lumbang	30,11
Panjalu	Panjalu	33,16
Sukamantri	Sukamantri	43,37
Panumbangan	Panumbangan	33,80
Kabupaten Ciamis	Ciamis	1.425,68

Lanjutan Tabel/*Continued Table* 1.1.1

Kecamatan <i>Subdistrict</i>	Persentase terhadap Luas Kabupaten <i>Percentage to Regence's Area</i>	Jumlah Pulau <i>Number of Islands</i>
(1)	(4)	(5)
Banjarsari	3,64	1
Banjaranyar	-	1
Lakbok	4,67	1
Purwadadi	7,32	1
Pamarican	4,84	1
Cidolog	2,60	1
Cimaragas	4,79	1
Cijeungjing	4,24	1
Cisaga	4,51	1
Tambaksari	5,12	1
Rancah	4,78	1
Rajadesa	4,79	1
Sukadana	2,78	1
Ciamis	2,39	1
Baregbeg	2,54	1
Cikoneng	3,06	1
Sindangkasih	4,68	1
Cihaurbeuti	2,55	1
Sadananya	5,68	1
Cipaku	2,45	1
Jatinagara	5,71	1
Panawangan	4,87	1
Kawali	2,13	1
Lumbung	2,11	1
Panjalu	2,33	1
Sukamantri	3,04	1
Panumbangan	2,37	1
Kabupaten Ciamis	100,00	1

Catatan/*Note*: ¹ Berdasarkan Peraturan Menteri Dalam Negeri Nomor 137 Tahun 2017 tanggal 29 Desember 2017/*Based on Minister of Home Affairs Regulation Number 137/2017, December 29, 2017*

² Berdasarkan informasi Kementerian Dalam Negeri Tahun 2018/*Based on information from Ministry of Home Affairs, 2018*

Sumber/*Source*: Kementerian Dalam Negeri/*Ministry of Home Affairs*

Tabel 1.1.2 **Tinggi Wilayah dan Jarak ke Ibukota, 2019**
Table *Altitude and Distance to the Capital, 2019*

Kecamatan <i>Subdistrict</i>	Tinggi Wilayah (mdpl) <i>Altitude (m a.s.l)</i>	Jarak ke Ibukota <i>Distance to the Capital</i>
(1)	(2)	(3)
Ciamis	48	3 km
Cijeungjing	48	6 km
Cisaga	31	16 km
Cikoneng	32	16 km
Sindangkasih	70	17 km
Cimaragas	223	18 km
Baregbeg	135	7 km
Cipaku	154	30 km
Cidolog	126	31 km
Sadananya	423	31 km
Cihaurbeuti	420	34 km
Kawali	458	30 km
Jatinagara	192	30 km
Panumbangan	203	31 km
Pamarican	213	33 km
Rancah	357	34 km
Sukadana	388	36 km
Purwadadi	467	43 km
Panjalu	417	43 km
Rajadesa	298	44 km
Lakbok	455	44 km
Panawangan	695	46 km
Banjarsari	405	48 km
Sukamantri	504	60 km
Lumbung	768	63 km
Tambaksari	842	60 km
Kabupaten Ciamis	203	0

Tabel
Table 1.2.1

Rata-rata Suhu dan Kelembapan Udara Menurut Bulan di Kabupaten Ciamis, 2019
Average Temperature and Humidity by Month in Ciamis Regency, 2019

Bulan Month	Suhu Udara Temperature (°C)			Kelembapan Udara Humidity (%)
	Minimum Min	Maksimum Max	Rata-rata Average	
(1)	(2)	(3)	(4)	(5)
Januari/January	23,9	32,3	27,2	85
Februari/February	23,6	32,9	27,0	86
Maret/March	23,8	32,8	27,0	85
April/April	24,7	33,3	27,9	84
Mei/May	24,3	34,0	28,3	77
Juni/June	23,2	33,6	27,5	72
Juli/July	22,6	33,7	27,2	69
Agustus/August	22,6	34,0	27,4	65
September/September	23,2	35,4	28,3	63
Oktober/October	25,0	37,3	30,1	60
November/November	25,4	36,6	30,0	68
Desember/December	24,5	34,1	27,8	83

Sumber/Source: BMKG, Stasiun Meteorologi Jatiwangi-Majalengka / BMKG, Jatiwangi-Majalengka Meteorological Station

Tabel
Table 1.2.2

Rata-rata Tekanan Udara dan Kecepatan Angin Setiap Bulan di Kabupaten Ciamis, 2019
Average Atmospheric Pressure and The average wind speed Every Month in Ciamis Regency, 2019

Bulan Month	Tekanan Udara Pressurizations (mb)		Kecepatan Rata-rata Angin/Maks The average wind speed/Max (Knot)	Arah Angin Rata-rata (derajat)
	QFF	QFE		
(1)	(2)	(3)	(4)	(5)
Januari/January	1.005,9	1.011,0	4/24	270
Februari/February	1.007,1	1.012,2	3/22	270
Maret/March	1.006,1	1.011,2	3/19	270
April/April	1.005,3	1.010,4	3/25	90
Mei/May	1.006,1	1.011,1	3/16	90
Juni/June	1.006,2	1.011,3	3/17	180
Juli/July	1.007,2	1.012,3	4/18	180
Agustus/August	1.007,7	1.012,8	5/20	180
September/September	1.008,2	1.013,3	5/18	180
Oktober/October	1.006,4	1.011,4	4/19	180
November/November	1.006,1	1.011,1	4/26	180
Desember/December	1.005,7	1.010,8	3/31	270

Sumber/Source: BMKG, Stasiun Meteorologi Jatiwangi-Majalengka /BMKG, Jatiwangi-Majalengka Meteorological Station

Catatan : - QFF = Nilai tekanan udara yang dijabarkan pada permukaan laut.

- QFE = Nilai tekanan udara pada ground area titik tertentu.

(yang biasa di gunakan adalah QFE)

Tabel
Table 1.2.3

**Rata-rata Jumlah Hujan, Curah Hujan dan Penguapan
Setiap Bulan di Kabupaten Ciamis, 2019**
**Average Numbers of Rain, Rainfalls and Evaporation in
Ciamis Regency, 2019**

Bulan Month	Jumlah Hari Hujan Numbers of Rain (Hari/Day)	Curah Hujan Rainfalls (mm)	Penguapan Evaporation (mm)	Penyinaran Matahari Radiation of The sun (%)
(1)	(2)	(3)	(4)	(5)
Januari/January	23	266,2	139,8	48
Februari/February	25	441,0	150,0	62
Maret/March	29	297,5	121,1	44
April/April	25	367,7	160,7	61
Mei/May	10	125,6	134,8	84
Juni/June	0	0	120,5	87
Juli/July	0	0	148,2	90
Agustus/August	0	0	176,5	93
September/ September	0	0	177,2	93
Oktober/October	0	0	196,9	92
November/ November	8	68,3	176,2	73
Desember/ December	18	383,7	158,5	57


Sumber/Source: BMKG, Stasiun Meteorologi Jatiwangi-Majalengka /BMKG, Jatiwangi-Majalengka Meteorological Station

BAB Chapter

2

PEMERINTAHAN

GOVERNMENT



Tahun 2019 Kabupaten Ciamis terdiri dari
In 2019 Ciamis Regency consists of

Sumber : Badan Pusat Statistik Kabupaten Ciamis
Source : BPS-Statistics of Ciamis



Jumlah anggota DPRD
Kabupaten Ciamis 2018
The parliament members
in Kabupaten Ciamis 2018



5 Orang
People
Perempuan
Women
(*)



Jumlah anggota DPRD
Kabupaten Ciamis 2018
The parliament members
in Ciamis Regency 2018



45 Orang
People
Laki-Laki
Men
(*)

Jumlah Pegawai Negeri Sipil
daerah Kabupaten Ciamis
2019
Number of Civil Servants
in Ciamis Regency 2019



5.200 Pegawai
Employee
Perempuan
Women
(**)



Jumlah Pegawai Negeri Sipil
daerah Kabupaten Ciamis
2019
Number of Civil Servants
in Ciamis Regency 2019

4.355 Pegawai
Employee
Laki-Laki
Men
(**)

Sumber : *) Sekretariat DPRD Kab. Ciamis
Source : *) House Of Parliament of Ciamis

Sumber : **) BKPSDM Kab. Ciamis
Source : **)

PENJELASAN TEKNIS

1. Anggota Dewan Perwakilan Rakyat Daerah (DPRD) dipilih melalui pemilihan umum (pemilu) dan dilantik dalam masa jabatan lima tahun.
2. Pegawai Negeri Sipil (PNS) adalah setiap warga negara Republik Indonesia yang telah memenuhi syarat yang ditentukan, diangkat oleh pejabat yang berwenang dan disertai tugas dalam jabatan negeri, atau disertai tugas negara lainnya, dan digaji berdasarkan peraturan perundang-undangan yang berlaku. PNS terdiri dari PNS pusat dan PNS daerah.
3. Desa adalah desa dan desa adat atau yang disebut dengan nama lain, selanjutnya disebut Desa adalah kesatuan masyarakat hukum yang memiliki batas wilayah yang berwenang untuk mengatur dan mengurus urusan pemerintahan, kepentingan masyarakat setempat berdasarkan prakarsa masyarakat, hak asal usul, dan/atau hak tradisional yang diakui dan dihormati dalam system Pemerintahan Negara Kesatuan Republik Indonesia (Undang-Undang Nomor 6 Tahun 2014 tentang Desa).

TECHNICAL NOTES

1. *Regional House of Representatives (DPRD) members are elected through a general election and appointed for a five-years membership.*
2. *Civil servants (PNS) is every citizen of the Republic of Indonesia which have been determined eligible, be appointed by the competent authority and assigned the task in a country office, or charge of any other country, and paid based on legislation and regulations. PNS consists of the central and regional civil servants.*
3. *Village is village and custom village or that is called by other terms, hereinafter referred to as the village is the unity of the legal community who have territorial boundaries that are authorized to regulate and manage government affairs, the interest of local communities based on community initiatives, the origin and local customs that are acknowledged and respected within the unitary System of Government Republic of Indonesia (Law No. 6 Year 2014 about Village).*

ULASAN

Jumlah Pemerintahan terendah di Kabupaten Ciamis berdasarkan satuan lingkungan setempat terdiri dari 2.825 Rukun Warga/Rukun Keluarga dan 8.747 Rukun Tetangga, dengan rasio RT terhadap RW sebesar 3,10.

Secara Administratif pada akhir Tahun 2019 Kabupaten Ciamis terdiri dari 27 Kecamatan dan 365 Desa/kelurahan. Dari 365 desa tersebut 358 berstatus desa dan 7 berstatus kelurahan.

Adapun Komposisi keanggotaan DPRD Kabupaten Ciamis berdasarkan Hasil Pemilu 2019 sebanyak 50 anggota yang merupakan perwakilan dari Partai Persatuan Pembangunan (PPP) 5 orang, Partai Golongan Karya (Golkar) 5 orang, Partai Demokrasi Indonesia Perjuangan (PDIP) 9 orang, Partai Demokrat 6 orang, Partai Kebangkitan Bangsa (PKB) 4 orang, Partai Amanat Nasional (PAN) 7 orang, Partai Keadilan Sejahtera (PKS) 5 orang, Gerindra 7 orang. a Dewan berpendidikan SLTA keatas.

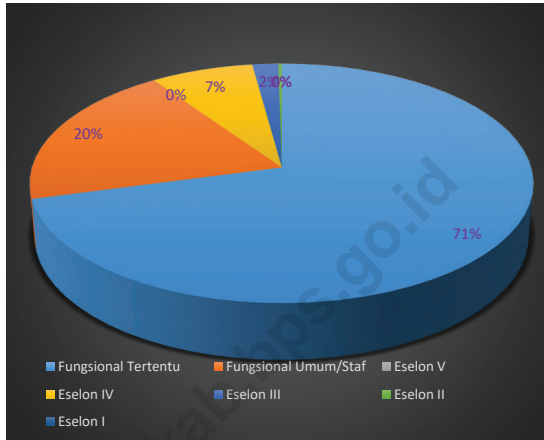
DESCRIPTION

The Government lowest number in Ciamis Regency by local environmental unit consists of 2.825 Pillars of Citizens / Pillars of family and Neighborhood 8.747, with the ratio of the RW RT for 3,10.

Administratively at the end of the year 2019 Ciamis Regency consists of 27 districts and 365 villages/kelurahan. they are divided into 358 villages and 7 kelurahan.

The composition of the membership of the Regional Assembly of Ciamis based on results of the 2019 elections as many as 50 members are representatives of the Partai Persatuan Pembangunan (PPP) 5, Partai Golongan Karya (Golkar) 5, Partai Demokrasi Indonesia Perjuangan (PDIP) 9, Partai Demokrat 6, Partai Kebangkitan Bangsa (PKB) 4, Partai Amanat Nasional (PAN) 7, Partai Keadilan Sejahtera (PKS) 5, Gerindra 7 and Nasdem 3. When viewed from the level of education of the members of the Board noted that 100% of the Board members had high school education and above.

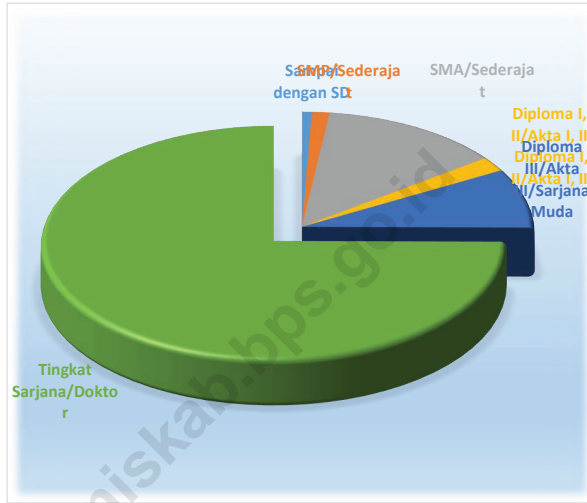
Gambar 2.1 Jumlah Pegawai Negeri Sipil Kabupaten Ciamis, 2019
Figures *Number of Civil Servant Ciamis, 2019*



Sumber/Source : Badan Kepegawaian dan Pengembangan Sumber Daya Manusia Kabupaten Ciamis /
 Departement of Employment and Human Resources Development Ciamis Regency

Gambar 2.2
Figures

Persentase Pegawai Negeri Sipil Menurut Tingkat Pendidikan (%), 2019
Present of Civil Servants by Educational Level(%, 2019)



Sumber/Source : Badan Kepegawaian dan Pengembangan Sumber Daya Manusia Kabupaten Ciamis /
Departement of Employment and Human Resources Development Ciamis Regency

2.1 WILAYAH ADMINISTRATIF ADMINISTRATIVE AREA

Tabel 2.1.1 Jumlah Desa¹/Kelurahan Menurut Kecamatan, 2015–2019
Table 2.1.1 Number of Villages¹/Kelurahan by Subdistrict, 2015–2019

Kecamatan Subdistrict	2015	2016	2017	2018	2019
(1)	(2)	(3)	(4)	(5)	(6)
Banjarsari	12	12	12	12	12
Banjaranyar	10	10	10	10	10
Lakbok	10	10	10	10	10
Purwadadi	9	9	9	9	9
Pamarican	14	14	14	14	14
Cidolog	6	6	6	6	6
Cimaragas	5	5	5	5	5
Cijeungjing	11	11	11	11	11
Cisaga	11	11	11	11	11
Tambaksari	6	6	6	6	6
Rancah	13	13	13	13	13
Rajadesa	11	11	11	11	11
Sukadana	6	6	6	6	6
Ciamis	12	12	12	12	12
Baregbeg	9	9	9	9	9
Cikoneng	9	9	9	9	9
Sindangkasih	9	9	9	9	9
Cihaurbeuti	11	11	11	11	11
Sadananya	8	8	8	8	8
Cipaku	13	13	13	13	13
Jatinagara	6	6	6	6	6
Panawangan	18	18	18	18	18
Kawali	11	11	11	11	11
Lumbang	8	8	8	8	8
Panjalu	8	8	8	8	8
Sukamantri	5	5	5	5	5
Panumbangan	14	14	14	14	14
Kabupaten Ciamis	265	265	265	265	265

Catatan/Note : ¹ Termasuk kelurahan dan Unit Permukiman Transmigrasi (UPT)/Include Transmigration Settlement Unit

Sumber/Source : Peraturan Kepala Badan Pusat Statistik Nomor 29 Tahun 2018 Tanggal 15 Januari 2018 tentang Perubahan Atas Peraturan Kepala Badan Pusat Statistik Nomor 55 Tahun 2017 tentang Kode dan Nama Wilayah Kerja Statistik Tahun 2017

Chief Statistician Regulation Number 29/2018, January 15 2018, as a revision of Chief Statistician Regulation Number 55 of 2017 on Code and Name of Regional Level of Data Collection.

<https://ciamiskab.bps.go.id>

Tabel 2.1.3 Jumlah Rukun Warga, Rukun Tetangga dan Rasio RT terhadap RW Menurut Kecamatan dan Klasifikasinya di Kabupaten Ciamis, 2019
Number of citizens association, the Neighborhood and Ratio by Subdistrict and Classification in Ciamis Regency, 2019

Kecamatan Subdistrict	Rukun Warga (RW) citizens association	Rukun Tetangga (RT) Neighborhood association	Rasio RT terhadap RW Ratio
(1)	(2)	(3)	(4)
Banjarsari	83	390	4,70
Banjaranyar	67	332	4,96
Lakbok	77	327	4,25
Purwadadi	56	276	4,93
Pamarican	121	457	3,78
Cidolog	64	161	2,52
Cimaragas	48	140	2,92
Cijeungjing	162	416	2,57
Cisaga	123	343	2,79
Tambaksari	78	233	2,99
Rancah	194	496	2,56
Rajadesa	125	388	3,10
Sukadana	71	224	3,15
Ciamis	75	202	2,69
Baregbeg	96	370	3,85
Cikoneng	117	340	2,91
Sindangkasih	108	355	3,29
Cihaurbeuti	114	343	3,01
Sadananya	55	222	4,04
Cipaku	179	431	2,41
Jatinagara	61	207	3,39
Panawangan	182	537	2,95
Kawali	124	367	2,96
Lumbang	99	292	2,95
Panjalu	132	317	2,40
Sukamantri	61	167	2,74
Panumbangan	153	414	2,71
Kabupaten Ciamis	2 825	8 747	3,10

Sumber/Source : Tata Pemerintahan Sekretariat Daerah Kabupaten Ciamis / Governance of the Regional Secretariat of Ciamis Regency.

2.2 SUMBER DAYA MANUSIA HUMAN RESOURCES

Tabel 2.2.1 **Jumlah Pegawai Negeri Sipil Menurut Jabatan dan Jenis Kelamin, Desember 2018 dan Desember 2019**
Table 2.2.1 **Number of Civil Servants by Occupation and Sex, Desember 2018 dan Desember 2019**

Kecamatan <i>Subdistrict</i>	2018		Jumlah <i>Total</i>
	Laki-laki <i>Male</i>	Perempuan <i>Female</i>	
(1)	(2)	(3)	(4)
Fungsional Tertentu <i>Specific Functional</i>	7 024
Fungsional Umum <i>Staf General Functional</i>	2 059
Struktural/ <i>Structural</i>
Eselon V/5th Echelon	0
Eselon IV/4th Echelon	722
Eselon III/3rd Echelon	166
Eselon II/2nd Echelon	27
Eselon I/1st Echelon
Jumlah/<i>Total</i>	9 998

Lanjutan Tabel/Continued Table 2.2.1

Kecamatan Subdistrict	2019		Jumlah Total
	Laki-laki Male	Perempuan Female	
(1)	(5)	(6)	(7)
Fungsional Tertentu <i>Specific Functional</i>	6768
Fungsional Umum <i>Staf General Functional</i>	1868
Struktural/ <i>Structural</i>
Eselon V/5th Echelon	0
Eselon IV/4th Echelon	714
Eselon III/3rd Echelon	181
Eselon II/2nd Echelon	24
Eselon I/1st Echelon
Jumlah/Total	9555

Catatan/Note: ...

Sumber/Source: Badan Kepegawaian dan Pengembangan Sumber Daya Manusia Kabupaten Ciamis / *Departement of Employment and Human Resources Development Ciamis Regency*

Tabel 2.2.2 Jumlah Pegawai Negeri Sipil Menurut Tingkat Pendidikan dan Jenis Kelamin Desember 2018 dan Desember 2019
Number of Civil Servants by Educational Level and Sex December 2018 and December 2019

Tingkat Pendidikan <i>Educational Level</i>	2018		
	Laki-laki <i>Male</i>	Perempuan <i>Female</i>	Jumlah <i>Total</i>
(1)	(2)	(3)	(4)
Sampai dengan SD <i>Up to Primary School</i>	84
SMP/Sederajat <i>General Vocational Junior High School</i>	149
SMA/Sederajat <i>General/Vocational Senior High School</i>	1 385
Diploma I, II/Akta I, II <i>Diploma I, II/Akta I, II</i>	242
Diploma III/Akta III/Sarjana Muda <i>Diploma III/Akta III/Bachelor</i>	796
Tingkat Sarjana/Doktor/Ph.D <i>University Graduates</i>	7 342
Jumlah/Total	9 998

Lanjutan Tabel/Continued Table 2.2.2

Tingkat Pendidikan <i>Educational Level</i>	2019		
	Laki-laki <i>Male</i>	Perempuan <i>Female</i>	Jumlah <i>Total</i>
(1)	(2)	(3)	(4)
Sampai dengan SD <i>Up to Primary School</i>	68
SMP/Sederajat <i>General Vocational Junior High School</i>	118
SMA/Sederajat <i>General/Vocational Senior High School</i>	1 232
Diploma I, II/Akta I, II <i>Diploma I, II/Akta I, II</i>	194
Diploma III/Akta III/Sarjana Muda <i>Diploma III/Akta III/Bachelor</i>	787
Tingkat Sarjana/Doktor/Ph.D <i>University Graduates</i>	7 156
Jumlah/Total	9 555

Catatan/Note: ...

Sumber/Source: Badan Kepegawaian dan Pengembangan Sumber Daya Manusia Kabupaten Ciamis / *Departement of Employment and Human Resources Development Ciamis Regency*

Tabel
Table 2.2.3

**Jumlah Pegawai Negeri Sipil Menurut Tingkat
Kepangkatan dan Jenis Kelamin Desember 2018 dan
Desember 2019**
*Number of Civil Servants by Hierarchy and Sex, 2018 and
2019 December 2018 and December 2019*

Pangkat/Golongan/Ruang <i>Hierarchy</i>	2018		Jumlah <i>Total</i>
	Laki-laki <i>Male</i>	Perempuan <i>Female</i>	
(1)	(2)	(3)	(4)
1. I/A (Juru Muda)	0
2. I/B (Juru Muda Tingkat I)	4
3. I/C (Juru)	30
4. I/D (Juru Tingkat I)	53
Golongan I/Range I
5. II/A (Pengatur Muda)	84
6. II/B (Pengatur Muda Tingkat I)	260
7. II/C (Pengatur)	534
8. II/D (Pengatur Tingkat I)	212
Golongan II/Range II
9. III/A (Penata Muda)	467
10. III/B (Penata Muda Tingkat I)	1 453
11. III/C (Penata)	1 140
12. III/D (Penata Tingkat I)	1 062
Golongan III/Range III
13. IV/A (Pembina)	1 372
14. IV/B (Pembina Tingkat I)	3 194
15. IV/C (Pembina Utama Muda)	128
16. IV/D (Pembina Utama Madya)	4
17. IV/E (Pembina Utama)	1
Golongan IV/Range IV
Jumlah/Total	9 998

Lanjutan Tabel/Continued Table 2.2.3

Pangkat/Golongan/Ruang Hierarchy	2019		
	Laki-laki Male	Perempuan Female	Jumlah Total
(1)	(5)	(6)	(7)
1. I/A (Juru Muda)	0
2. I/B (Juru Muda Tingkat I)	2
3. I/C (Juru)	20
4. I/D (Juru Tingkat I)	43
Golongan I/Range I	65
5. II/A (Pengatur Muda)	77
6. II/B (Pengatur Muda Tingkat I)	234
7. II/C (Pengatur)	358
8. II/D (Pengatur Tingkat I)	274
Golongan II/Range II	943
9. III/A (Penata Muda)	632
10. III/B (Penata Muda Tingkat I)	1 145
11. III/C (Penata)	1 345
12. III/D (Penata Tingkat I)	1 071
Golongan III/Range III	4 193
13. IV/A (Pembina)	1 231
14. IV/B (Pembina Tingkat I)	2 978
15. IV/C (Pembina Utama Muda)	140
16. IV/D (Pembina Utama Madya)	4
17. IV/E (Pembina Utama)	1
Golongan IV/Range IV	4 354
Jumlah/Total	9 555

Catatan/Note: ...

Sumber/Source: Badan Kepegawaian dan Pengembangan Sumber Daya Manusia Kabupaten Ciamis / *Departement of Employment and Human Resources Development Ciamis Regency*

Tabel
Table 2.2.6

**Jumlah Pegawai Negeri Sipil Menurut Dinas/Instansi
Pemerintah dan Jenis Kelamin Desember 2018 dan
Desember 2019**
*Number of Civil Servants by Institution/Office and Sex,
2018 and 2019 December 2018 and December 2019*

Dinas/Instansi Pemerintahan <i>Institution/Office</i>	2018		
	Laki-laki <i>Male</i>	Perempuan <i>Female</i>	Jumlah <i>Total</i>
(1)	(2)	(3)	(4)
Sekretariat Daerah	123	56	179
Sekretariat DPRD	41	11	52
Inspektorat	41	8	49
Dinas Pertanian dan Ketahanan Pangan	111	63	174
Dinas Pengendalian Penduduk, Keluarga Berencana, Pemberdayaan Perempuan dan Pemberdayaan Anak	16	7	23
Dinas Kebudayaan, Kepemudaan dan Olahraga	47	21	68
Dinas Koperasi, Usaha Kecil, Menengah dan Perdagangan	34	5	39
Dinas Pariwisata	19	9	28
Dinas Sosial	361	756	1 117
Dinas Kesehatan	2 886	4 026	6 912
Dinas Pendidikan	147	35	182
Dinas Pekerjaan Umum, Penataan Ruang dan Pertanahan	95	13	108
Dinas Perhubungan	54	55	109
Dinas Penanaman Modal dan Pelayanan Terpadu Satu Pintu	46	22	68
Dinas Peternakan dan Perikanan	162	23	185
Dinas Perumahan Rakyat, Kawasan Permukiman dan Lingkungan Hidup	32	29	61
Dinas Kependudukan dan Pencatatan Sipil	20	13	33
Dinas Komunikasi dan Informatika	18	11	29
Dinas Tenaga Kerja	12	16	28
Dinas Perpustakaan dan Kearsipan	25	4	29
Dinas Pemberdayaan Masyarakat dan Desa	27	7	34
Badan Pengelolaan Keuangan Daerah	28	13	41
Badan Perencanaan Pembangunan Daerah	39	19	58
Badan Kepegawaian dan Pengembangan Sumber Daya Manusia	94	41	135
Badan Penanggulangan Bencana Daerah	14	8	22
Rumah Sakit Umum Daerah	152	227	379
Kantor Kesatuan Bangsa dan Politik	11	4	15
Satuan Polisi Pamong Praja	51	7	58
Badan Narkotika Nasional (DPK)	5	3	8
Kecamatan	353	93	446
Sekretariat Komisi Pemilihan Umum	5	2	7
Jumlah/Total	5 069	5 607	10 676

Lanjutan Tabel/Continued Table 2.2.6

Dinas/Instansi Pemerintahan <i>Institution/Office</i>	2019		
	Laki-laki <i>Male</i>	Perempuan <i>Female</i>	Jumlah <i>Total</i>
(1)	(2)	(3)	(4)
Sekretariat Daerah	112	53	165
Sekretariat DPRD	33	10	43
Inspektorat	44	11	55
Dinas Pertanian dan Ketahanan Pangan	86	54	140
Dinas Pengendalian Penduduk, Keluarga Berencana, Pemberdayaan Perempuan dan Perlindungan Anak	27	29	56
Dinas Kebudayaan, Kepemudaan dan Olahraga	25	7	32
Dinas Koperasi, Usaha Kecil, Menengah dan Perdagangan	41	15	56
Dinas Pariwisata	30	5	35
Dinas Sosial	13	9	22
Dinas Kesehatan	332	745	1.077
Dinas Pendidikan	2433	3687	6.120
Dinas Pekerjaan Umum, Penataan Ruang dan Pertanahan	139	26	165
Dinas Perhubungan	72	10	82
Dinas Penanaman Modal dan Pelayanan Terpadu Satu Pintu	13	15	28
Dinas Peternakan dan Perikanan	40	22	62
Dinas Perumahan Rakyat, Kawasan Permukiman dan Lingkungan Hidup	135	30	165
Dinas Kependudukan dan Pencatatan Sipil	26	24	50
Dinas Komunikasi dan Informatika	19	4	23
Dinas Tenaga Kerja	14	7	21
Dinas Perpustakaan dan Kearsipan	9	16	25
Dinas Pemberdayaan Masyarakat dan Desa	25	4	29
Badan Pengelolaan Keuangan Daerah	71	39	110
Badan Perencanaan Pembangunan Daerah	26	16	42
Badan Kepegawaian dan Pengembangan Sumber Daya Manusia	35	17	52
Badan Penanggulangan Bencana Daerah	14	9	23
Rumah Sakit Umum Daerah	139	226	365
Kantor Kesatuan Bangsa dan Politik	12	3	15
Satuan Polisi Pamong Praja	39	6	45
Badan Narkotika Nasional (DPK)	3	2	5
Kecamatan	343	98	441
Sekretariat Komisi Pemilihan Umum	5	1	6
Jumlah/Total	4.355	5.200	9.555

Catatan/Note: ...

Sumber/Source: Badan Kepegawaian dan Pengembangan Sumber Daya Manusia Kabupaten Ciamis / *Departement of Employment and Human Resources Development Ciamis Regency*

2.3 DEWAN PERWAKILAN RAKYAT DAERAH THE REGIONAL HOUSE OF REPRESENTATIVE

Tabel 2.3.1 **Jumlah Anggota DPRD Kabupaten Ciamis Menurut Partai Politik dan Jenis Kelamin, 2019**
Number of Members the regional assembly Ciamis by Political Parties and Sex, 2019

Partai Politik <i>Political Parties</i>	Laki-laki <i>Male</i>	Perempuan <i>Female</i>	Jumlah <i>Total</i>
(1)	(2)	(3)	(4)
Fraksi PDIP	9	-	9
Fraksi Partai Keadilan Sejahtera	5	2	7
Fraksi Partai Gerakan Indonesia Raya	6	1	7
Fraksi Partai Demokrat	4	2	6
Fraksi Amanat Nasional Plus	7	-	7
Fraksi Partai Persatuan Pembangunan	5	-	5
Fraksi Partai Golongan Karya	5	-	5
Fraksi Partai Kebangkitan Bangsa	3	1	4
Jumlah/Total	44	6	50

Tabel 2.3.2 Komposisi Keanggotaan DPRD Kabupaten Ciamis Hasil Pemilu Tahun 2009 – 2019
Table *Composition of the membership of the regional assembly Ciamis based on results of the 2009-2019 elections*

Fraksi Political Parties	Jumlah Anggota DPRD Kabupaten Ciamis Number of Members of the regional assembly in Ciamis Regency					
	2009		2014		2019	
	Laki-laki Male	Perempuan Female	Laki-laki Male	Perempuan Female	Laki-laki Male	Perempuan Female
(1)	(2)	(3)	(4)	(5)	(6)	(7)
PDIP	9	-	9	-	9	-
PKS	5	2	5	2	5	2
Partai Gerindra	6	1	6	1	6	1
Partai Demokrat	4	2	4	2	4	2
Amanat Nasional Plus	7	-	7	-	7	-
Fraksi Partai Persatuan Pembangunan	5	-	5	-	5	-
Fraksi Partai Golongan Karya	5	-	5	-	5	-
Fraksi Partai Kebangkitan Bangsa	3	1	3	1	3	1
Jumlah/Total	44	6	44	6	44	6



Pada tahun 2019 penduduk Ciamis diperkirakan sebanyak **1,195 juta jiwa**
In 2019, population of Ciamis Regency was 1,195 million people *)




Pada Tahun 2019 jumlah angkatan kerja Kab. Ciamis sebanyak **612.055 orang**
In 2019 total economically active of Ciamis Regency was 612.055 people **)

Sumber : *) Sensus Penduduk (SP) 2010 dan Proyeksi Penduduk Indonesia 2015–2045
Source : *) 2010 Population Census and Indonesia Population Projection 2015–2045



Pada Tahun 2019 jumlah bukan angkatan kerja Kab. Ciamis sebanyak **303.573 orang**
In 2019 total not economically active of Ciamis Regency was 303.573 people **)

Rasio Jenis Kelamin Penduduk Kabupaten Ciamis tahun 2019 sebesar **100.69**
Sex Ratio Ciamis Regency in 2019 of 100.69



PENJELASAN TEKNIS

1. Sumber utama data kependudukan adalah sensus penduduk yang dilaksanakan setiap sepuluh tahun sekali. Sensus penduduk telah dilaksanakan sebanyak enam kali sejak Indonesia merdeka, yaitu tahun 1961, 1971, 1980, 1990, 2000, dan 2010.

Di dalam sensus penduduk, pencacahan dilakukan terhadap seluruh penduduk yang berdomisili di wilayah teritorial Indonesia termasuk warga negara asing kecuali anggota korps diplomatik negara sahabat beserta keluarganya.

Metode pengumpulan data dalam sensus dilakukan dengan wawancara antara petugas sensus dengan responden dan juga melalui e-census. Pencatatan penduduk menggunakan konsep usual residence, yaitu konsep di mana penduduk biasa bertempat tinggal. Bagi penduduk yang bertempat tinggal tetap dicacah di mana mereka biasa tinggal, sedangkan untuk penduduk yang tidak bertempat tinggal tetap dicacah di tempat di mana mereka ditemukan petugas sensus pada malam 'Hari Sensus'. Termasuk penduduk yang tidak bertempat tinggal tetap adalah tuna wisma, awak kapal berbendera Indonesia, penghuni perahu/ rumah apung, masyarakat terpencil/ terasing, dan pengungsi.

TECHNICAL NOTES

1. *The main source of demographic data is population census, which is conducted every ten years. Population Census has been conducted six times since Indonesia's independence: 1961, 1971, 1980, 1990, 2000, and 2010.*

The population census enumerates all residents who domicile in the entire territory of Indonesia including foreign citizens except the diplomatic corps members and their families.

The method of data collection in a population census involves interviewing respondents and conducting e-census. Enumeration of the population uses the concept of "usual residence", which is the concept of "places where people usually live". De jure was applied to the permanent residents, while de facto was applied to non-permanent residents. The permanent residents were enumerated in place where they normally live, the non-permanent residents were enumerated where they were found by the enumerators, on the night of 'Census Date'. The non permanent residents include homeless people, ship crew, boat people, remote area community, and internally displaced persons.

Those who had permanent residence and had been travelling away from their home for six months or more were not enumerated in their permanent place, but in the place

Bagi mereka yang mempunyai tempat tinggal tetap dan sedang bepergian ke luar wilayah lebih dari enam bulan, tidak dicacah di tempat tinggalnya, tetapi dicacah di tempat tujuannya. Proyeksi penduduk merupakan suatu perhitungan ilmiah yang didasarkan pada asumsi dari komponen-komponen perubahan penduduk, yaitu kelahiran, kematian, dan migrasi. Proyeksi penduduk Indonesia 2010–2035 menggunakan data dasar penduduk hasil SP2010.

2. Penduduk Indonesia adalah semua orang yang berdomisili di wilayah teritorial Indonesia selama 6 bulan atau lebih dan atau mereka yang berdomisili kurang dari 6 bulan tetapi bertujuan menetap.
3. Laju pertumbuhan penduduk adalah angka yang menunjukkan persentase penambahan penduduk dalam jangka waktu tertentu.
4. Kepadatan penduduk adalah rasio banyaknya penduduk per kilometer persegi.
5. Rasio jenis kelamin adalah perbandingan antara penduduk laki-laki dan penduduk perempuan pada suatu wilayah dan waktu tertentu. Biasanya dinyatakan dengan banyaknya penduduk laki-laki untuk 100 penduduk perempuan.

where they were during the census. For the periods where the population census is not conducted, population projection is done to estimate population during those years. The projection is an estimate based on the demographic components, such as birth, death, and migration. Indonesia's 2010–2035 population projection used the 2010 Population Census as the base population.

2. *The population of Indonesia are all residents of the entire territory of Indonesia who have stayed for six months or longer, those who intended to stay more than six months even though their length of stay is less than six months.*
3. *The growth rate of population is the number that show percentage of population growth within a specified period.*
4. *Population density is ratio of population per square kilometer.*
5. *Sex ratio is the ratio of males population to females population in a given area and time, usually expressed as the number of males for every 100 females.*

6. Distribusi penduduk adalah pola persebaran penduduk di suatu wilayah, baik berdasarkan batas-batas geografis maupun berdasarkan batas-batas administrasi pemerintahan.
 7. Komposisi penduduk adalah pola persebaran penduduk menurut karakteristiknya, contoh: penduduk menurut kelompok umur, penduduk menurut jenis kelamin.
 8. Penduduk usia kerja adalah penduduk yang berumur 15 tahun ke atas.
 9. Angkatan kerja adalah penduduk usia kerja (15 tahun ke atas) yang bekerja, punya pekerjaan namun sementara tidak bekerja, dan pengangguran.
 10. Bekerja adalah kegiatan ekonomi yang dilakukan oleh seseorang dengan maksud memperoleh atau membantu memperoleh pendapatan atau keuntungan dan lamanya bekerja paling sedikit 1 jam secara terus menerus dalam seminggu yang lalu (termasuk pekerja keluarga tanpa upah yang membantu dalam suatu usaha/kegiatan ekonomi).
 11. Jumlah jam kerja seluruhnya adalah jumlah jam kerja yang digunakan untuk bekerja (tidak termasuk jam kerja istirahat resmi dan jam kerja yang digunakan untuk hal-hal di luar pekerjaan).
6. *Population distribution is the pattern of population distribution in an area, either by geographic boundaries or by government administrative boundaries.*
 7. *Population composition is the pattern of population distribution by its characteristics, example: population by age group, population by sex*
 8. *Working age population is persons of 15 years and over.*
 9. *Labor force or economically active are persons of 15 years and over, who in the previous week were working, temporarily absent from work but having jobs, and unemployment.*
 10. *Working is economic activity conducted by a person and intended to earn income by doing work or helping to do work at least one hour continuously during the reference week (including unpaid family worker/s for any economic activity).*
 11. *Total working hours is the total hours spent by an employee to perform all jobs (excluding the time used for other activities which are not classified as work).*

12. Lapangan usaha adalah bidang kegiatan dari pekerjaan/tempat bekerja di mana seseorang bekerja. Klasifikasi lapangan usaha mengikuti Klasifikasi Baku Lapangan Usaha Indonesia (KBLI) dalam 1 digit.
 13. Status pekerjaan adalah kedudukan seseorang dalam unit usaha/kegiatan dalam melakukan pekerjaan.
 14. Berusaha sendiri tanpa dibantu orang lain adalah bekerja atau berusaha dengan menanggung risiko secara ekonomis, yaitu dengan tidak kembalinya ongkos produksi yang telah dikeluarkan dalam rangka usahanya tersebut, serta tidak menggunakan pekerja dibayar maupun pekerja tak dibayar, termasuk yang sifat pekerjaannya memerlukan teknologi atau keahlian khusus.
 15. Berusaha dibantu buruh tidak tetap/ buruh tidak dibayar adalah bekerja atau berusaha atas risiko sendiri, dan menggunakan buruh/pekerja tak dibayar dan atau buruh/pekerja tidak tetap.
 16. Berusaha dibantu buruh tetap/ buruh dibayar adalah berusaha atas risiko sendiri dan mempekerjakan paling sedikit satu orang buruh/pekerja tetap yang dibayar.
 17. Buruh/karyawan/pegawai adalah seseorang yang bekerja pada orang lain atau instansi/kantor/perusahaan secara tetap dengan
12. *Industry is field of a person's activity or establishment. The classification of industries follows the Indonesia Standard Industrial Classification (KBLI) in one digit.*
 13. *Employment status is the status of a person at his place of work or establishment where he was employed.*
 14. *Own-account worker is a person who works at his own risk without assisted by paid per mount worker or unpaid worker include technical job or skill job.*
 15. *Employer assisted by temporary workers/unpaid worker is a person who works at his own risk and assisted by temporary worker/ unpaid worker.*
 16. *Employer assisted by permanent workers/paid workers is a person who does his business at her/his own risk at least one assisted by paid permanent worker.*
 17. *Employee is a person who work permanently for other people or institution/office/ company and gains some money/cash or goods*

menerima upah/gaji baik berupa uang maupun barang. Buruh yang tidak mempunyai majikan tetap, tidak digolongkan sebagai buruh/karyawan, tetapi sebagai pekerja bebas. Seseorang dianggap memiliki majikan tetap jika memiliki 1 (satu) majikan (orang/rumah tangga) yang sama dalam sebulan terakhir, khusus pada sektor bangunan batasannya tiga bulan. Apabila majikannya instansi/ lembaga, boleh lebih dari satu.

as wage/ salary. Labor who have no permanent employer is not categorized as a laborer/ worker/ employee but casual worker. A laborers in general is considered to have a permanent employer if he has the same employer during the past month, particularly for building construction sector is 3 months. If the employer is an institution, more than 1 (one) employer is allowed.

18. Pekerja bebas adalah seseorang yang bekerja pada orang lain/ majikan/ institusi yang tidak tetap (lebih dari 1 majikan dalam sebulan terakhir) di usaha pertanian baik berupa usaha rumah tangga maupun bukan usaha rumah tangga, ataupun di nonpertanian atas dasar balas jasa dengan menerima upah atau imbalan baik berupa uang maupun barang, dan baik dengan sistem pembayaran harian maupun borongan

18. Casual employee is a person who does not work permanently for other people/employer/ institution (more than 1 employer during the last 1 month) in agricultural sector, either home industry or not home industry, or in non-agricultural sector based on remuneration paid with money or goods, and based on daily or contact payment system.

19. Pekerja tak dibayar adalah seseorang yang bekerja membantu usaha untuk memperoleh penghasilan/ keuntungan yang dilakukan oleh salah seorang anggota rumah tangga atau bukan anggota rumah tangga tanpa mendapat upah/gaji baik berupa uang maupun barang.

19. Unpaid worker is a person who intended to work without pay either with money or good, in an establishment run by other members of the family, relative or neighbour.

ULASAN**DESCRIPTION**

Kesejahteraan penduduk merupakan sasaran utama dari pembangunan. Sasaran ini tidak mungkin tercapai bila pemerintah tidak dapat memecahkan permasalahannya. Permasalahan tersebut diantaranya besarnya jumlah penduduk dan tidak meratanya penyebaran penduduk.

Jumlah penduduk Kabupaten Ciamis pada Tahun 2019 berdasarkan hasil Proyeksi Penduduk 2010-2020 adalah 1 195,180 jiwa terdiri dari 561.300 jiwa laki-laki dan 574.424 jiwa perempuan. Dari data tersebut terlihat bahwa jumlah penduduk perempuan lebih banyak dibandingkan jumlah penduduk laki-laki dengan sex ratio 99.89.

Rata-rata kepadatan penduduk Kabupaten Ciamis pada Tahun 2019 adalah 845 Jiwa/Km², kepadatan penduduk tertinggi berada di Kecamatan ciamis dengan kepadatan 3.325 Jiwa/Km² dan kepadatan terendah berada di Kecamatan Cidolog dengan kepadatan 371 Jiwa/Km².

Tenaga kerja adalah modal bagi geraknya roda pembangunan. Jumlah dan komposisi tenaga kerja akan terus mengalami perubahan seiring dengan berlangsungnya proses demografi.

Peningkatan jumlah penduduk umumnya diikuti pula dengan penambahan jumlah angkatan kerja yang tentunya menuntut peningkatan penyediaan lapangan kerja.

The prosperity of population/people is the main goal of development in Ciamis Regency. This goal cannot be achieved if the government cannot solve the problem. The problems are among others the huge number of people and its spread.

The number of population of Ciamis Regency in 2019 based on population projection 2010-2020 is 1 195,180 consisting of 561.300 male and 574.424 female. From the data we can see that the number of female is higher than male, with the sex ratio 99.89.

The average of population density of Ciamis Regency in 2019 is 845 person/Km², the highest density is in Ciamis District with the density 3.325 person/Km² and the lowest density is in Cidolog District with the density 371 person/Km².

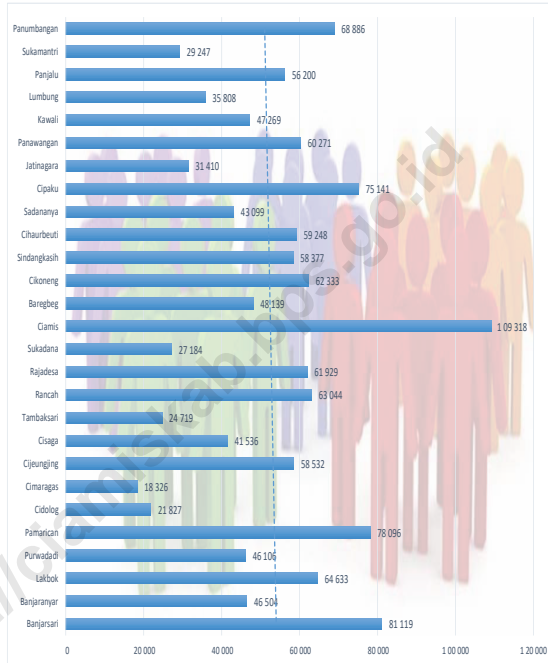
Labor is main capital in development. Number and composition of labor will change as the impact of process of demography.

The increase of population will generally be followed by the increase of labor that demands the increase of providing the job vacancies.

<https://ciamiskab.bps.go.id>

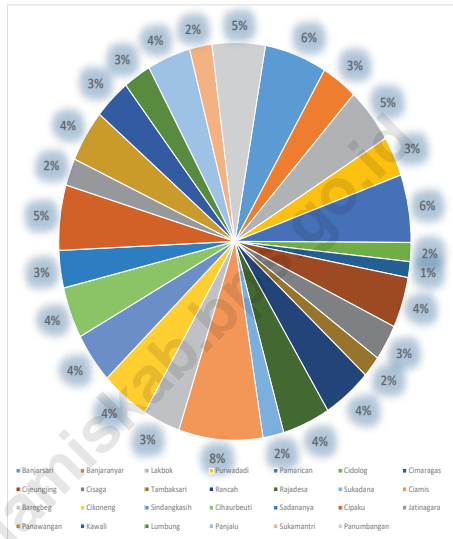
Gambar 3.1
Figures

Jumlah Penduduk menurut Kecamatan, 2019
Population of Subdistrict, 2019



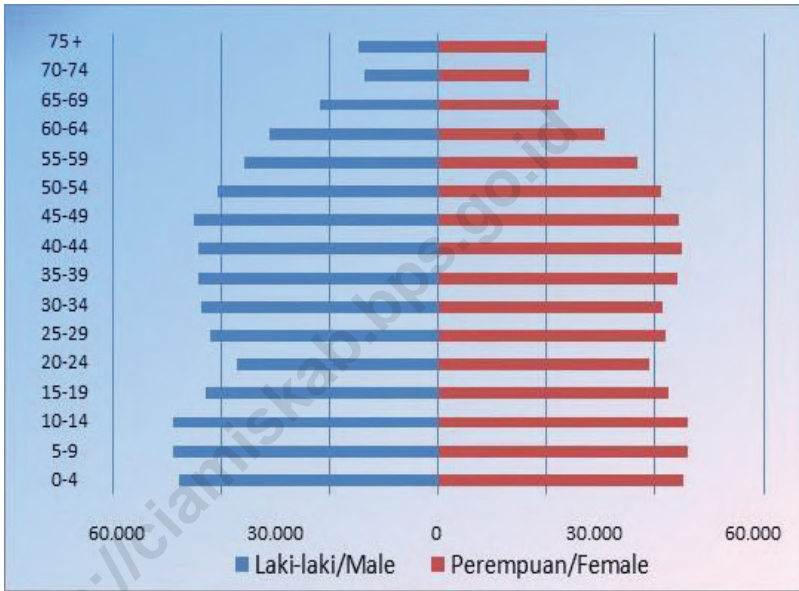
Sumber/Source : Data dari Hasil Proyeksi Penduduk Indonesia 2010–2020 (Pertengahan tahun/Juni)/Data from the result of Indonesia Population Projection 2010–2020 (mid year/June)

Gambar 3.2 **Percentase Penduduk menurut Kecamatan Tahun 2019 (%)**
Figures 3.2 **Percentage of Population per Sub-District, 2019 (%)**



Sumber/Source : Data dari Hasil Proyeksi Penduduk Indonesia 2010–2020 (Pertengahan tahun/Juni)/Data from the result of Indonesia Population Projection 2010–2020 (mid year/June)

Gambar 3.3 Piramida Penduduk Kabupaten Ciamis Tahun 2019
Figures *Pyramid of Population of Ciamis Regency, 2019*



Sumber/Source : Data dari Hasil Proyeksi Penduduk Indonesia 2010–2020 (Pertengahan tahun/Juni)/Data from the result of Indonesia Population Projection 2010–2020 (mid year/June)

3.1 PENDUDUK POPULATION

Tabel 3.1.1 Penduduk, Laju Pertumbuhan Penduduk per Tahun, Distribusi Persentase Penduduk, Kepadatan Penduduk, Rasio Jenis Kelamin Penduduk Menurut Kecamatan, 2019
Population, Annual Population Growth Rate, Percentage Distribution of Population, Population Density, and Population Sex Ratio by Subdistrict, 2019

Kecamatan Subdistrict	Penduduk (ribu) Population (thousand)	Laju Pertumbuhan Penduduk per Tahun 2018–2019 Annual Population Growth Rate (%) 2018–2019
(1)	(2)	(3)
Banjarsari	81,119	0,23
Banjarnayar	46,504	0,56
Lakbok	64,633	0,84
Purwadadi	46,106	0,95
Pamarican	78,096	0,78
Cidolog	21,827	0,23
Cimaragas	18,326	0,78
Cijeungjing	58,532	1,25
Cisaga	41,536	0,69
Tambaksari	24,719	-0,04
Rancah	63,044	0,40
Rajadesa	61,929	-0,82
Sukadana	27,184	0,75
Ciamis	109,318	1,00
Baregbeg	48,139	1,07
Cikoneng	62,333	1,31
Sindangkasih	58,377	1,20
Cihaurbeuti	59,248	0,82
Sadananya	43,099	0,85
Cipaku	75,141	0,67
Jatinagara	31,410	0,99
Panawangan	60,271	0,37
Kawali	47,269	0,66
Lumbung	35,808	0,65
Panjalu	56,200	0,60
Sukamantri	29,247	0,53
Panumbangan	68,886	0,94
Kabupaten Ciamis	1 418,301	0,70
Hasil Registrasi/Registration Result	1 418,301	0,70
Hasil Proyeksi ¹ /Projection Result	1 195,180	0,57

Lanjutan Tabel/*Continued Table 3.1.1*

Kecamatan Subdistrict	Persentase Penduduk Percentage of Total Population	Kepadatan Penduduk per km² Population Density per sq.km
(1)	(7)	(8)
Banjarsari	5,72	1.310
Banjaranyar	3,28	462
Lakbok	4,56	1.117
Purwadadi	3,25	1.151
Pamarican	5,51	749
Cidolog	1,54	370
Cimaragas	1,29	676
Cijeungjing	4,13	1.005
Cisaga	2,93	688
Tambaksari	1,74	384
Rancah	4,45	863
Rajadesa	4,37	1.065
Sukadana	1,92	467
Ciamis	7,71	3.325
Baregbeg	3,39	1.966
Cikoneng	4,39	1.730
Sindangkasih	4,12	2.202
Cihaurbeuti	4,18	1.638
Sadananya	3,04	991
Cipaku	5,30	1.144
Jatinagara	2,21	888
Panawangan	4,25	745
Kawali	3,33	1.419
Lumbung	2,52	1.442
Panjalu	3,96	838
Sukamantri	2,06	658
Panumbangan	4,86	1.159
Kabupaten Ciamis	100,00	989
Hasil Registrasi/ <i>Registration Result</i>	100,00	989
Hasil Proyeksi ¹ / <i>Projection Result</i>	100,00	845

Lanjutan Tabel/*Continued Table* 3.1.1

Kecamatan <i>Subdistrict</i>	Rasio Jenis Kelamin <i>Population Sex Ratio</i>
(1)	(11)
Banjarsari	101,87
Banjaranyar	102,15
Lakbok	101,12
Purwadadi	101,99
Pamarican	99,67
Cidolog	100,41
Cimaragas	95,90
Cijeungjing	98,37
Cisaga	95,92
Tambaksari	95,65
Rancah	99,37
Rajadesa	101,65
Sukadana	96,43
Ciamis	99,60
Baregbeg	101,49
Cikoneng	104,93
Sindangkasih	104,87
Cihaurbeuti	101,94
Sadananya	102,78
Cipaku	100,67
Jatinagara	101,05
Panawangan	98,35
Kawali	99,02
Lumbung	99,53
Panjalu	102,27
Sukamantri	102,49
Panumbangan	101,80
Kabupaten Ciamis	100,69
Hasil Registrasi/ <i>Registration Result</i>	100,69
Hasil Proyeksi ¹ / <i>Projection Result</i>	99,89

Catatan/*Note*: ¹ Data dari Hasil Proyeksi Penduduk Indonesia 2010–2020 (Pertengahan tahun/Juni)/*Data from the result of Indonesia Population Projection 2010–2020 (mid year/June)*

Sumber/*Source*: Dinas Kependudukan dan Pencatatan Sipil Kabupaten Ciamis/*Population and Civil Registration Agency Ciamis Regency*

Tabel 3.1.2 Jumlah Penduduk Menurut Jenis Kelamin di rinci per Kecamatan di Kabupaten Ciamis, 2019
Table 3.1.2 Total Population According to Gender per sub District in Ciamis Regency, 2019

Kecamatan Subdistrict	Jenis Kelamin Gender		Jumlah Total
	Laki-Laki Male	Perempuan Female	
(1)	(2)	(3)	(4)
Banjarsari	40 935	40 184	81 119
Banjaranyar	23 499	23 005	46 504
Lakbok	32 496	32 137	64 633
Purwadadi	23 280	22 826	46 106
Pamarican	38 983	39 113	78 096
Cidolog	10 936	10 891	21 827
Cimaragas	8 971	9 355	18 326
Cijeungjing	29 026	29 506	58 532
Cisaga	20 335	21 201	41 536
Tambaksari	12 085	12 634	24 719
Rancah	31 422	31 622	63 044
Rajadesa	31 218	30 711	61 929
Sukadana	13 345	13 839	27 184
Ciamis	54 550	54 768	109 318
Baregbeg	24 248	23 891	48 139
Cikoneng	31 916	30 417	62 333
Sindangkasih	29 882	28 495	58 377
Cihaurbeuti	29 909	29 339	59 248
Sadananya	21 845	21 254	43 099
Cipaku	37 696	37 445	75 141
Jatinagara	15 787	15 623	31 410
Panawangan	29 885	30 386	60 271
Kawali	23 518	23 751	47 269
Lumbung	17 862	17 946	35 808
Panjalu	28 416	27 784	56 200
Sukamantri	14 803	14 444	29 247
Panumbangan	34 750	34 136	68 886
Kabupaten Ciamis	711 598	706 703	1 418 301
Hasil Registrasi/Registration Result	711 598	706 703	1 418 301
Hasil Proyeksi ¹ /Projection Result	561.300	574.424	1 195,180

Catatan/Note: ¹ Data dari Hasil Proyeksi Penduduk Indonesia 2010–2020 (Pertengahan tahun/Juni)/Data from the result of Indonesia Population Projection 2010–2020 (mid year/June)

Sumber/Source: Dinas Kependudukan dan Pencatatan Sipil Kabupaten Ciamis/Population and Civil Registration Agency Ciamis Regency

Tabel
Table 3.1.3**Jumlah Penduduk Menurut Kelompok Umur Dan Jenis Kelamin Di Kabupaten Ciamis, 2019**
Population by Age Group and Sex in Ciamis Regency, 2019

Kelompok Umur <i>Age Group</i>	Jenis Kelamin <i>Gender</i>		Jumlah <i>Total</i>
	Laki-Laki <i>Male</i>	Perempuan <i>Female</i>	
(1)	(2)	(3)	(4)
0 - 4	31 164	28 782	59 946
5 - 9	49 328	46 424	95 752
10 - 14	54 927	51 275	106 202
15 - 19	58 101	54 725	112 826
20 - 24	58 283	54 083	112 366
25 - 29	53 183	50 344	103 527
30 - 34	48 189	47 544	95 733
35 - 39	53 900	51 314	105 214
40 - 44	50 237	48 294	98 531
45 - 49	46 996	47 636	94 632
50 - 54	44 504	46 680	91 184
55 - 59	40 308	43 281	83 589
60 - 64	37 855	38 932	76 787
65 - Keatas	84 623	97 389	182 012
Kabupaten Ciamis	711 598	706 703	1 418 301
Hasil Registrasi/ <i>Registration Result</i>	711 598	706 703	1 418 301
Hasil Proyeksi ¹ / <i>Projection Result</i>	561.300	574.424	1 195,180

Catatan/Note: ¹ Data dari Hasil Proyeksi Penduduk Indonesia 2010–2020 (Pertengahan tahun/Juni)/*Data from the result of Indonesia Population Projection 2010–2020 (mid year/June)*

Sumber/Source: Dinas Kependudukan dan Pencatatan Sipil Kabupaten Ciamis/*Population and Civil Registration Agency Ciamis Regency*

3.2 KETENAGAKERJAAN EMPLOYMENT

Tabel 3.2.1 Penduduk Berumur 15 Tahun Keatas Menurut Jenis Kegiatan Utama Di Kabupaten Ciamis, 2017- 2019
Table 3.2.1 Population 15 Year Age and Over by Type of Activity During in Ciamis Regency, 2017-2019 (Agustus/ August 2019)

Kegiatan Utama Main Activity	Tahun Years		
	2017	2018	2019
(1)	(2)	(3)	(4)
I. Angkatan Kerja/ Economically Active	634,932	612,055	624,897
1. Bekerja/ Working	602,123	583,910	593,039
2. PenganggurTerbuka/ Unemployment	-	28,145	31,858
II. Bukan angkatan Kerja (Sekolah, Mengurus Rumah Tangga, dan Lainnya) / Not Economically Active	-	303,573	300,059
Jumlah/ Total	905,743	915,628	924,956
Tingkat Kesempatan Kerja (TKK)/ The Level of Employment (%)	94,83	95,05	94,90
Tingkat Pengangguran Terbuka (TPT)/ Employment Rate (%)	5,17	4,60	5,10
Tingkat Partisipasi Angkatan Kerja (TPAK)/ Labor Force Participation Rate (%)	70,10	65,76	67,56

Sumber/Source: BPS Kab. Ciamis, Sakernas Agustus 2019/ BPS-Statistic Ciamis, Sakernas August 2019

Tabel
Table 3.2.2

Penduduk Berumur 15 Tahun Keatas Menurut Jenis Kegiatan Utama Dan Jenis Kelamin di Kabupaten Ciamis, 2019
Population 15 Year Age and Over by Type of Activity During and Gender in Ciamis Regency, 2019

Kegiatan Utama <i>Main Activity</i>	Jenis Kelamin <i>Gender</i>		Jumlah <i>Total</i>
	Laki-Laki <i>Male</i>	Perempuan <i>Female</i>	
(1)	(2)	(3)	(4)
I. Angkatan Kerja/ Economically Active	381 704	243 193	624 897
1. Bekerja/ Working	359 617	233 422	593 039
2. PenganggurTerbuka/ Unemployment	22 087	9 771	31 858
II. Bukan angkatan Kerja (Sekolah, Mengurus Rumah Tangga, dan Lainnya) / Not Economically Active	698 46	230 213	300 059
Jumlah/ Total	451 550	473 406	924 956
Tingkat Kesempatan Kerja (TKK)/ The Level of Employment (%)	-	-	94,90
Tingkat Pengangguran Terbuka (TPT)/ Employment Rate (%)	-	-	5,10
Tingkat Partisipasi Angkatan Kerja (TPAK)/ Labor Force Participation Rate (%)	-	-	67,56

Sumber/Source: BPS Kab. Ciamis, Sakernas Agustus 2019/ BPS-Statistic Ciamis, Sakernas August 2019

Tabel
Table 3.2.3

Penduduk Berumur 15 Tahun Keatas Menurut Pendidikan Tertinggi yang Ditamatkan dan Jenis Kegiatan Selama Seminggu yang Laludi Kabupaten Ciamis, 2019
Population 15 Year Age and Over by Educational Attainment and Type of Activity During The Previous Weekin Ciamis Regency, 2019 (Agustus/ August 2019)

Pendidikan Tertinggi Yang Ditamatkan <i>Educational Attainment</i>	Angkatan Kerja/ <i>Economically Active</i>			Bukan angkatan Kerja/ <i>Not Economically Active</i>
	Bekerja <i>Working</i>	Pengangguran Terbuka <i>Unemployment</i>	Jumlah Total	
(1)	(2)	(3)	(4)	(5)
Tdk/blm pernah sekolah/Tdk-Blm Tamat SD/ <i>No Schooling/Not Yet Completed Primary School</i>	-	-	-	-
Sekolah Dasar/ <i>Primary School</i>	334290	2885	337175	-
SLTP/ <i>Junior High School</i>	118683	8275	126958	-
SLTA/ <i>Senior High School</i>	61054	17882	17882	-
Diploma I/II/III/Akademi/Universitas/ <i>Diploma I/II/III/Academy/University</i>	16006	2024	18030	-
Jumlah / Total	600.450	27.424	627.874	295.902

Sumber/Source: BPS Kab. Ciamis, Sakernas Agustus 2019/ BPS-Statistic Ciamis, Sakernas August 2019

Tabel
Table 3.2.4

Penduduk Berumur 15 Tahun Keatas Yang Bekerja Selama Seminggu Yang Lalu menurut Kelompok Umur dan Jenis Kelamin di Kabupaten Ciamis
Population 15 Year Age and Over who Worked During Previous Week by Age Group and Gender in Ciamis Regency (Agustus/ August 2019)

Kelompok Umur <i>Age Group</i>	Jenis Kelamin <i>Gender</i>		Jumlah <i>Total</i>
	Laki-Laki <i>Male</i>	Perempuan <i>Female</i>	
(1)	(2)	(3)	(4)
15-24
25-54
55 +
Jumlah/Total

Sumber/Source: BPS Kab. Ciamis, Sakernas Agustus 2019/ BPS-Statistic Ciamis, Sakernas August 2019

Tabel
Table 3.2.5

Penduduk Berumur 15 Tahun Keatas Yang Bekerja Selama Seminggu Yang Lalu menurut Lapangan Pekerjaan di Kabupaten Ciamis
Population 15 Year Age and Over who Worked During Previous Week by Main Industry in Ciamis Regency (Agustus/ August 2019)

Lapangan Pekerjaan Utama <i>Main Industry</i>	Jenis Kelamin <i>Gender</i>		
	Laki-Laki <i>Male</i>	Perempuan <i>Female</i>	Jumlah <i>Total</i>
(1)	(2)	(3)	(4)
A Pertanian, Kehutanan, dan Perikanan/ <i>Agriculture, Forestry, and Fishing</i>
B Pertambangan dan Penggalian/ <i>Mining and Quarrying</i>
C Industri Pengolahan/ <i>Manufacturing</i>
F Konstruksi/ <i>Construction</i>
G Perdagangan Besar dan Eceran; Reparasi Mobil dan Sepeda Motor/ <i>Wholesale and Retail Trade; Repair of Motor Vehicles and Motorcycles</i>
H Transportasi dan Pergudangan/ <i>Transportation and Storage</i>
I Penyediaan Akomodasi dan Makan Minum/ <i>Accommodation and Food Service Activities</i>
J Informasi dan Komunikasi/ <i>Information and Communication</i>
K Jasa Keuangan dan Asuransi/ <i>Financial and Insurance Activities</i>
M,N Jasa Perusahaan/ <i>Business Activities</i>
O Administrasi Pemerintahan, Pertahanan, dan Jaminan Sosial Wajib/ <i>Public Administration and Defence; Compulsory Social Security</i>
P Jasa Pendidikan/ <i>Education</i>
Q Jasa Kesehatan dan Kegiatan Sosial/ <i>Human Health and Social Work Activities</i>
R,S,T,U Jasa Lainnya/ <i>Other Services Activities</i>
Jumlah/Total			

Sumber/Source: BPS Kab. Ciamis, Sakernas Agustus 2019/ BPS-Statistic Ciamis, Sakernas August 2019

Tabel
Table 3.2.6

Penduduk Berumur 15 Tahun Keatas Yang Bekerja Selama Seminggu Yang Lalu menurut Jumlah Jam Kerja dan Jenis Kelamin di Kabupaten Ciamis
Population 15 Year Age and Over who Worked During Previous Week by Total Working Hours and Gender in Ciamis Regency
(Agustus/ August 2019)

Kelompok Umur <i>Age Group</i>	Jenis Kelamin <i>Gender</i>		Jumlah <i>Total</i>
	Laki-Laki <i>Male</i>	Perempuan <i>Female</i>	
(1)	(2)	(3)	(4)
0 *)
1 - 14
15 - 34
35 +
Jumlah/Total			

Sumber/Source: BPS Kab. Ciamis, Sakernas Agustus 2019/ BPS-Statistic Ciamis, Sakernas August 2019

Tabel 3.2.7 **Penduduk Berumur 15 Tahun Keatas Yang Bekerja Selama Seminggu Yang Lalu menurut Status Pekerjaan Utama dan Jenis Kelamin di Kabupaten Ciamis**
Population 15 Year Age and Over who Worked During Previous Week by Main Employment Status and Gender in Ciamis Regency
(Agustus/ August 2019)

Kelompok Umur <i>Age Group</i>	Jenis Kelamin <i>Gender</i>		
	Laki-Laki <i>Male</i>	Perempuan <i>Female</i>	Jumlah <i>Total</i>
(1)	(2)	(3)	(4)
1. Berusaha Sendiri/ Own Account Worker
2. Berusaha Dibantu Buruh Tidak Tetap/ Buruh Tidak Dibayar/ Employer Assisted by Temporary Worker/ Unpaid Worker
3. Berusaha Dibantu Buruh Tetap/Buruh Dibayar/ Employer Assisted Permanent Worker
4. Buruh/Karyawan/ Pegawai/ Employee
5. Pekerja Bebas di Pertanian/ Agriculture Free Time Worker
6. Pekerja Bebas di Non Pertanian/ Non Agriculture Free Time Worker
7. Pekerja Tak Dibayar/ Unpaid Worker
Jumlah/ Total			

Sumber/Source: BPS Kab. Ciamis, Sakernas Agustus 2019/ BPS-Statistic Ciamis, Sakernas August 2019

BAB
Chapter
4

**SOSIAL DAN
KESEJAHTERAAN RAKYAT**

SOCIAL AND WELFARE

Fasilitas Pendidikan di Kabupaten Ciamis 2019

The number of educational facilities in Ciamis Regency 2019

TK 300
RA 386

SD 744
MI 169

SMP 126
MTs 116

SMA 29
SMK 72
MA 52



**Jumlah Desa/Kelurahan Yang Memiliki
Fasilitas Kesehatan di Kabupaten Ciamis 2019**

Number of Villages Having Health Facilities

**Rumah Sakit
Umum**
General Hospital
4

Puskesmas
Health Center
36

Apotek
Pharmacy
52

**Klinik/
Balai Kesehatan**
Clinic/Health Center
38



PENJELASAN TEKNIS

1. Tidak/belum pernah sekolah adalah mereka yang tidak pernah atau belum pernah terdaftar dan tidak pernah atau belum pernah aktif mengikuti pendidikan di suatu jenjang pendidikan formal, termasuk juga yang tamat/belum tamat taman kanak-kanak tetapi tidak melanjutkan ke sekolah dasar.
2. Masih bersekolah adalah mereka yang terdaftar dan aktif mengikuti pendidikan formal atau nonformal (Paket A,B,C, atau C), baik pendidikan dasar, menengah maupun pendidikan tinggi. Bagi mahasiswa yang sedang cuti dianggap masih sekolah.
3. Tidak bersekolah lagi adalah mereka yang pernah terdaftar dan aktif mengikuti pendidikan formal atau nonformal (Paket A, B, atau C), tetapi pada saat pencacahan tidak lagi terdaftar dan tidak aktif mengikuti pendidikan.
4. Tamat sekolah adalah menyelesaikan pelajaran yang ditandai dengan lulus akhir pada kelas atau tingkat terakhir suatu jenjang pendidikan di sekolah negeri maupun swasta dengan mendapatkan tanda tamat belajar/ ijazah. Seseorang yang belum mengikuti pelajaran pada kelas tertinggi tetapi telah mengikuti ujian akhir dan lulus, dianggap tamat sekolah.
5. Untuk mengukur kemiskinan,

TECHNICAL NOTES

1. *Not/never attending school is someone who has never attended or never been registered in a formal education, such as primary, secondary, and tertiary education, including those who just completed kindergarten are considered as never attended school.*
2. *Attending school is someone who is currently attending primary, secondary, or tertiary education, including package A, B, or C. College student who postpones his/her study is considered as attending school.*
3. *Not attending school anymore is someone who had enrolled and participated in formal or non-formal education in the past, including package A,B, or C, but currently does not attend school.*
4. *Completed particular level of education is someone who has completed particular level of education in private or public school and accepting graduation certificate. Someone who has never attended the highest grade but passed the final exam is considered as completed particular level of education.*
5. *To measure poverty, BPS-Statistics Indonesia has used the concept of basic needs approach. Therefore, poverty is viewed as economic inability to fulfill food and non-food basic needs which are measured by consumption/ expenditure.*

BPS menggunakan konsep kemampuan memenuhi kebutuhan dasar (basic needs approach). Dengan pendekatan ini, kemiskinan dipandang sebagai ketidakmampuan dari sisi ekonomi untuk memenuhi kebutuhan dasar makanan dan bukan makanan yang diukur dari sisi pengeluaran. Metode yang digunakan adalah menghitung Garis Kemiskinan (GK), yang terdiri dari dua komponen yaitu Garis Kemiskinan Makanan (GKM) dan Garis Kemiskinan Non-Makanan (GKNM). Penghitungan Garis Kemiskinan dilakukan secara terpisah untuk daerah perkotaan dan perdesaan.

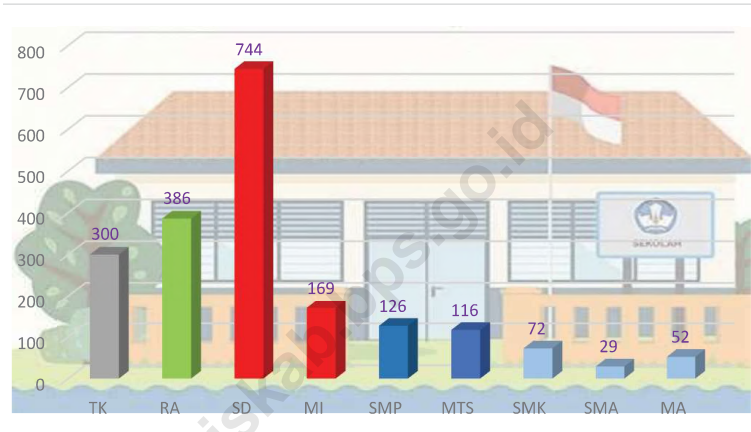
6. Penduduk miskin adalah penduduk yang memiliki rata-rata pengeluaran per kapita per bulan di bawah Garis Kemiskinan.
7. Bencana alam adalah peristiwa atau serangkaian peristiwa yang mengancam dan mengganggu kehidupan / penghidupan masyarakat yang disebabkan oleh faktor alam, antara lain berupa gempa bumi, tsunami, gunung meletus, banjir, kekeringan, angin topan, dan tanah longsor, sehingga mengakibatkan kerugian materi maupun non-materi.

The method used is calculating poverty line, which consists of two components that are Food Poverty Line (FPL) and Non-Food Poverty Line (NFPL). The poverty line was calculated separately for urban and rural areas.

6. *A person whose expenditure per capita per month is below the poverty line is considered to be poor.*
7. *Natural disaster is an event or series of events that threaten and disrupt the lives and livelihoods caused by natural factors, such as: earthquake, tsunami, volcanic eruption, flood, flash flood, drought, typhoon/ cyclone, and landslide, so it can lead to result in loss of material and non- material.*

Gambar 4.1
Figures

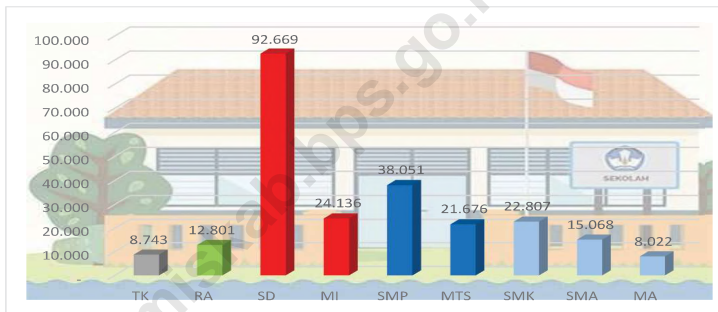
Jumlah Sekolah di Kabupaten Ciamis 2019/2020
Number of Schools in Ciamis Regency 2019/2020



Sumber/Source : Kementerian Pendidikan dan Kebudayaan, Data Semester Ganjil dan Kementerian Agama, Data Semester Ganjil/Ministry of Educations and Culture, Odd Semester Data and Ministry of Religious Affairs, Odd Semester Data

Gambar 4.2
Figures

Jumlah Murid di Kabupaten Ciamis 2019/2020
Number of Pupils in Ciamis Regency 2019/2020



Sumber/Source : Kementerian Pendidikan dan Kebudayaan, Data Semester Ganjil dan Kementerian Agama, Data Semester Ganjil/Ministry of Educations and Culture, Odd Semester Data and Ministry of Religious Affairs, Odd Semester Data

4.1 PENDIDIKAN EDUCATION

Tabel
Table 4.1.1

Jumlah Sekolah, Guru, dan Murid Taman Kanak-Kanak (TK) di Bawah Kementerian Pendidikan dan Kebudayaan Menurut Kecamatan, 2018/2019 dan 2019/2020
Number of Schools, Teachers, and Pupils in Kindergarten Under The Ministry of Education and Culture by Subdistrict, 2018/2019 dan 2019/2020

Kecamatan Subdistrict	Sekolah/Schools					
	Negeri/Public		Swasta/Private		Jumlah/Total	
	2018/2019	2019/2020	2018/2019	2019/2020	2018/2019	2019/2020
(1)	(2)	(3)	(4)	(5)	(6)	(7)
Banjarsari	15	...	15
Banjaranyar	5	...	5
Lakbok	4	...	4
Purwadadi	6	...	6
Pamarican	17	...	17
Cidolog	3	...	3
Cimaragas	2	...	2
Cijeungjing	...	1	...	17	...	18
Cisaga	18	...	18
Tambaksari	10	...	10
Rancah	11	...	11
Rajadesa	11	...	11
Sukadana	...	1	...	4	...	5
Ciamis	...	1	...	26	...	27
Baregbeg	9	...	9
Cikoneng	10	...	10
Sindangkasih	10	...	10
Cihaurbeuti	...	1	...	13	...	14
Sadananya	6	...	6
Cipaku	26	...	26
Jatinagara
Panawangan	14	...	14
Kawali	21	...	21
Lumbang	...	1	...	9	...	10
Panjalu	...	1	...	8	...	9
Sukamantri	5	...	5
Panumbangan	14	...	14
Kabupaten Ciamis	...	6	...	294	...	300

Lanjutan Tabel/Continued Table 4.1.1

Kecamatan Subdistrict	Guru ¹ /Teachers ¹					
	Negeri/Public		Swasta/Private		Jumlah/Total	
	2018/2019	2019/2020	2018/2019	2019/2020	2018/2019	2019/2020
(1)	(2)	(3)	(4)	(5)	(6)	(7)
Banjarsari	44	...	44
Banjaranyar	15	...	15
Lakbok	16	...	16
Purwadadi	21	...	21
Pamarican	51	...	51
Cidolog	7	...	7
Cimaragas	7	...	7
Cijeungjing	...	2	...	53	...	55
Cisaga	43	...	43
Tambaksari	19	...	19
Rancah	23	...	23
Rajadesa	33	...	33
Sukadana	...	2	...	10	...	12
Ciamis	...	4	...	88	...	92
Baregbeg	29	...	29
Cikoneng	36	...	36
Sindangkasih	36	...	36
Cihaurbeuti	...	2	...	42	...	44
Sadananya	18	...	18
Cipaku	69	...	69
Jatinagara
Panawangan	31	...	31
Kawali	56	...	56
Lumbung	...	5	...	25	...	30
Panjalu	...	4	...	27	...	31
Sukamantri	12	...	12
Panumbangan	49	...	49
Kabupaten Ciamis	...	19	...	860	...	879

Lanjutan Tabel/*Continued Table* 4.1.1

Kecamatan <i>Subdistrict</i>	Murid/ <i>Students</i>					
	Negeri/ <i>Public</i>		Swasta/ <i>Private</i>		Jumlah/ <i>Total</i>	
	2018/2019	2019/2020	2018/2019	2019/2020	2018/2019	2019/2020
(1)	(2)	(3)	(4)	(5)	(6)	(7)
Banjarsari	540	...	540
Banjarnyar	138	...	138
Lakbok	164	...	164
Purwadadi	241	...	241
Pamarican	477	...	477
Cidolog	68	...	68
Cimaragas	58	...	58
Cijeungjing	...	12	...	495	...	507
Cisaga	382	...	382
Tambaksari	135	...	135
Rancah	193	...	193
Rajadesa	303	...	303
Sukadana	...	25	...	92	...	117
Ciamis	...	42	...	850	...	892
Baregbeg	217	...	217
Cikoneng	285	...	285
Sindangkasih	449	...	449
Cihaurbeuti	...	22	...	463	...	485
Sadananya	163	...	163
Cipaku	699	...	699
Jatinagara
Panawangan	310	...	310
Kawali	644	...	644
Lumbang	...	35	...	258	...	293
Panjalu	...	22	...	256	...	278
Sukamantri	152	...	152
Panumbangan	553	...	553
Kabupaten Ciamis	...	158	...	8 585	...	8 743

Catatan/*Note*: ¹ Jumlah guru termasuk kepala sekolah dan guru/*The total of teachers including headmaster and teacher*

Catatan/*Note*: ² Jumlah guru dan Murid belum terinci negeri dan swasta/*The number of teachers and students has not been detailed state and private*

Sumber/*Source*: Kementerian Pendidikan dan Kebudayaan, Data Semester Ganjil/*Ministry of Educations and Culture, Odd Semester Data*

Tabel
Table 4.1.2

**Jumlah Sekolah, Guru, dan Murid Raudatul Athfal (RA)
di Bawah Kementerian Agama Menurut Kecamatan,
2018/2019 dan 2019/2020**
*Number of Schools, Teachers, and Pupils in Raudatul Athfal
(RA) Under The Ministry of Religious Affairs by Subdistrict,
2018/2019 dan 2019/2020*

Kecamatan Subdistrict	Sekolah/Schools		Guru/Teachers		Murid/Pupils	
	2018/2019	2019/2020	2018/2019	2019/2020	2018/2019	2019/2020
(1)	(2)	(3)	(4)	(5)	(6)	(7)
Banjarsari	...	25	...	81	...	888
Banjaranyar	...	-	...	-	...	-
Lakbok	...	17	...	43	...	566
Purwadadi	...	20	...	63	...	635
Pamarican	...	18	...	59	...	556
Cidolog	...	6	...	16	...	150
Cimaragas	...	2	...	6	...	42
Cijeungjing	...	15	...	64	...	630
Cisaga	...	11	...	34	...	353
Tambaksari	...	5	...	12	...	99
Rancah	...	17	...	49	...	474
Rajadesa	...	31	...	112	...	970
Sukadana	...	10	...	32	...	248
Ciamis	...	20	...	88	...	894
Baregbeg	...	14	...	38	...	390
Cikoneng	...	11	...	41	...	475
Sindangkasih	...	15	...	54	...	671
Cihaurbeuti	...	15	...	52	...	689
Sadananya	...	10	...	43	...	377
Cipaku	...	31	...	83	...	866
Jatinagara	...	12	...	43	...	300
Panawangan	...	23	...	64	...	620
Kawali	...	13	...	41	...	335
Lumbung	...	10	...	40	...	351
Panjalu	...	15	...	56	...	460
Sukamantri	...	4	...	13	...	102
Panumbangan	...	16	...	70	...	660
Kabupaten Ciamis	...	386	...	1 297	...	12 801

Catatan/Note: ...

Sumber/Source: Kementerian Agama, Data Semester Ganjil/Ministry of Religious Affairs, Odd Semester Data

Tabel
Table 4.1.3

**Jumlah Sekolah, Guru, dan Murid Sekolah Dasar (SD)
di Bawah Kementerian Pendidikan dan Kebudayaan
Menurut Kecamatan, 2018/2019 dan 2019/2020**
*Number of Schools, Teachers, and Pupils in Primary Schools
Under The Ministry of Education and Culture by Subdistrict,
2018/2019 dan 2019/2020*

Kecamatan Subdistrict	Sekolah/Schools					
	Negeri/Public		Swasta/Private		Jumlah/Total	
	2018/2019	2019/2020	2018/2019	2019/2020	2018/2019	2019/2020
(1)	(2)	(3)	(4)	(5)	(6)	(7)
Banjarsari	33	33	-	-	33	33
Banjaranyar	-	27	-	-	-	27
Lakbok	31	31	-	-	31	31
Purwadadi	24	24	-	-	24	24
Pamarican	36	36	-	-	36	36
Cidolog	14	14	-	-	14	14
Cimaragas	12	12	-	-	12	12
Cijeungjing	26	26	1	1	27	27
Cisaga	25	25	-	-	25	25
Tambaksari	20	20	-	-	20	20
Rancah	47	47	-	-	47	47
Rajadesa	34	34	1	1	35	35
Sukadana	17	17	-	-	17	17
Ciamis	44	44	-	-	44	44
Baregbeg	20	20	-	-	20	20
Cikoneng	29	29	-	-	29	29
Sindangkasih	25	25	1	1	26	26
Cihaurbeuti	31	31	-	-	31	31
Sadananya	20	20	-	-	20	20
Cipaku	40	40	1	1	41	41
Jatinagara	18	18	-	-	18	18
Panawangan	43	43	-	-	43	43
Kawali	24	24	-	-	24	24
Lumbung	19	18	-	-	19	18
Panjalu	28	28	-	-	28	28
Sukamantri	14	14	-	-	14	14
Panumbangan	40	40	-	-	40	40
Kabupaten Ciamis	714	740	4	4	718	744

Lanjutan Tabel/*Continued Table 4.1.3*

Kecamatan Subdistrict	Guru ¹ /Teachers ¹					
	Negeri/Public		Swasta/Private		Jumlah/Total	
	2018/2019	2019/2020	2018/2019	2019/2020	2018/2019	2019/2020
(1)	(2)	(3)	(4)	(5)	(6)	(7)
Banjarsari	270	289	-	-	270	289
Banjaranyar	-	198	-	-	-	198
Lakbok	246	261	-	-	246	261
Purwadadi	189	202	-	-	189	202
Pamarican	280	284	-	-	280	284
Cidolog	96	97	-	-	96	97
Cimaragas	90	91	-	-	90	91
Cijeungjing	239	247	9	9	248	256
Cisaga	206	208	-	-	206	208
Tambaksari	156	163	-	-	156	163
Rancah	368	381	-	-	368	381
Rajadesa	248	263	10	9	258	272
Sukadana	129	138	-	-	129	138
Ciamis	487	497	-	-	487	497
Baregbeg	184	195	-	-	184	195
Cikoneng	253	268	-	-	253	268
Sindangkasih	250	262	6	13	256	275
Cihaurbeuti	250	266	-	-	250	266
Sadananya	194	193	-	-	194	193
Cipaku	350	371	10	12	360	383
Jatinagara	140	155	-	-	140	155
Panawangan	285	310	-	-	285	310
Kawali	240	241	-	-	240	241
Lumbung	157	167	-	-	157	167
Panjalu	207	228	-	-	207	228
Sukamantri	95	112	-	-	95	112
Panumbangan	356	378	-	-	356	378
Kabupaten Ciamis	6 074	5.995	35	43	6 000	6 508

Lanjutan Tabel/*Continued Table* 4.1.3

Kecamatan Subdistrict	Murid/Students					
	Negeri/Public		Swasta/Private		Jumlah/Total	
	2018/2019	2019/2020	2018/2019	2019/2020	2018/2019	2019/2020
(1)	(2)	(3)	(4)	(5)	(6)	(7)
Banjarsari	5 050	4 989	-	-	5 050	4 989
Banjarnayar	-	3 263	-	-	-	3 263
Lakbok	3 784	3 737	-	-	3 784	3 737
Purwadadi	2 988	2 953	-	-	2 988	2 953
Pamarican	4 240	4 310	-	-	4 240	4 310
Cidolog	1 233	1 220	-	-	1 233	1 220
Cimaragas	1 144	1 135	-	-	1 144	1 135
Cijeungjing	3 156	3 125	115	170	3 271	3 295
Cisaga	2 870	2 894	-	-	2 870	2 894
Tambaksari	1 396	1 346	-	-	1 396	1 346
Rancah	3 731	3 665	-	-	3 731	3 665
Rajadesa	3 435	3 347	199	220	3 634	3 567
Sukadana	1 637	1 659	-	-	1 637	1 659
Ciamis	7 882	7 604	-	-	7 882	7 604
Baregbeg	3 067	3 090	-	-	3 067	3 090
Cikoneng	4 392	4 505	-	-	4 392	4 505
Sindangkasih	4 604	4 615	121	174	4 725	4 789
Cihaurbeuti	4 037	4 080	-	-	4 037	4 080
Sadananya	2 702	2 633	-	-	2 702	2 633
Cipaku	5 067	5 019	125	128	5 192	5 147
Jatinagara	2 101	2 120	-	-	2 101	2 120
Panawangan	4 334	4 275	-	-	4 334	4 275
Kawali	3 082	3 019	-	-	3 082	3 019
Lumbung	2 103	2 090	-	-	2 103	2 090
Panjalu	3 814	3 803	-	-	3 814	3 803
Sukamantri	1 901	1 838	-	-	1 901	1 838
Panumbangan	5 616	5 643	-	-	5 616	5 643
Kabupaten Ciamis	89 366	91 977	560	692	89 926	92 669

Catatan/Note: ¹ Jumlah guru termasuk kepala sekolah dan guru/*The total of teachers including headmaster and teacher*
 Sumber/Source: Kementerian Pendidikan dan Kebudayaan, Data Semester Ganjil/Ministry of Educations and Culture, Odd Semester Data

Tabel
Table 4.1.4

Jumlah Sekolah, Guru, dan Murid Madrasah Ibtidaiyah (MI) di Bawah Kementerian Agama Menurut Kecamatan Menurut Kecamatan, 2018/2019 dan 2019/2020
Number of Schools, Teachers, and Pupils in Madrasah Ibtidaiyah (MI) Under The Ministry of Religious Affairs by Subdistrict, 2018/2019 dan 2019/2020

Kecamatan Subdistrict	Sekolah/Schools		Guru/Teachers		Murid/Pupils	
	2018/2019	2019/2020	2018/2019	2019/2020	2018/2019	2019/2020
(1)	(2)	(3)	(4)	(5)	(6)	(7)
Banjarsari	...	15	...	141	...	1 892
Banjaranyar	...	-	...	-	...	-
Lakbok	...	12	...	102	...	1 510
Purwadadi	...	7	...	47	...	841
Pamarican	...	13	...	101	...	1 535
Cidolog	...	5	...	40	...	555
Cimaragas	...	3	...	19	...	208
Cijeungjing	...	8	...	126	...	2 174
Cisaga	...	2	...	18	...	306
Tambaksari	...	2	...	16	...	100
Rancah	...	10	...	88	...	1 025
Rajadesa	...	10	...	118	...	1 317
Sukadana	...	2	...	17	...	196
Ciamis	...	10	...	114	...	2 073
Baregbeg	...	4	...	33	...	649
Cikoneng	...	7	...	68	...	1 037
Sindangkasih	...	4	...	29	...	489
Cihaurbeuti	...	7	...	63	...	1 097
Sadananya	...	4	...	55	...	990
Cipaku	...	10	...	89	...	1 271
Jatinagara	...	6	...	70	...	1 044
Panawangan	...	4	...	28	...	307
Kawali	...	9	...	81	...	1 046
Lumbung	...	5	...	57	...	723
Panjalu	...	7	...	83	...	991
Sukamantri	...	2	...	39	...	485
Panumbangan	...	1	...	11	...	275
Kabupaten Ciamis	...	169	...	1 653	...	24 136

Catatan/Note: ...
Sumber/Source: Kementerian Agama, Data Semester Ganjil/Ministry of Religious Affairs, Odd Semester Data

Tabel
Table 4.1.5

Jumlah Sekolah, Guru, dan Murid Sekolah Menengah Pertama (SMP) di Bawah Kementerian Pendidikan dan Kebudayaan Menurut Kecamatan, 2018/2019 dan 2019/2020

Number of Schools, Teachers, and Pupils in Junior High Schools Under The Ministry of Education and Culture by Subdistrict, 2018/2019 dan 2019/2020

Kecamatan Subdistrict	Sekolah/Schools					
	Negeri/Public		Swasta/Private		Jumlah/Total	
	2018/2019	2019/2020	2018/2019	2019/2020	2018/2019	2019/2020
(1)	(2)	(3)	(4)	(5)	(6)	(7)
Banjarsari	7	7	5	5	12	12
Banjaranyar	-	1	-	-	-	1
Lakbok	3	3	1	1	4	4
Purwadadi	2	2	1	1	3	3
Pamarican	4	4	1	2	5	6
Cidolog	1	1	1	1	2	2
Cimaragas	1	1	1	1	2	2
Cijeungjing	2	2	3	3	5	5
Cisaga	3	3	-	-	3	3
Tambaksari	2	2	-	-	2	2
Rancah	4	4	1	1	5	5
Rajadesa	6	6	2	2	8	8
Sukadana	2	2	1	1	3	3
Ciamis	8	8	2	3	10	11
Baregbeg	3	3	2	2	5	5
Cikoneng	2	2	3	3	5	5
Sindangkasih	1	1	1	1	2	2
Cihaurbeuti	2	2	3	4	5	6
Sadananya	1	1	1	2	2	3
Cipaku	4	4	2	3	6	7
Jatinagara	3	3	4	4	7	7
Panawangan	4	4	-	-	4	4
Kawali	3	3	1	1	4	4
Lumbung	2	2	1	1	3	3
Panjalu	2	2	2	2	4	4
Sukamantri	3	3	-	-	3	3
Panumbangan	4	4	2	2	6	6
Kabupaten Ciamis	79	80	41	46	120	126

Lanjutan Tabel/Continued Table 4.1.5

Kecamatan Subdistrict	Guru ¹ /Teachers ¹					
	Negeri/Public		Swasta/Private		Jumlah/Total	
	2018/2019	2019/2020	2018/2019	2019/2020	2018/2019	2019/2020
(1)	(2)	(3)	(4)	(5)	(6)	(7)
Banjarsari	149	148	45	50	194	198
Banjarnyar	-	8	-	-	-	8
Lakbok	99	95	9	8	108	103
Purwadadi	60	51	5	6	65	57
Pamarican	112	107	10	21	122	128
Cidolog	14	13	8	8	22	21
Cimaragas	30	29	14	14	44	43
Cijeungjing	47	46	51	55	98	101
Cisaga	77	72	-	-	77	72
Tambaksari	39	39	-	-	39	39
Rancah	81	80	3	6	84	86
Rajadesa	82	85	19	20	101	105
Sukadana	31	29	7	8	38	37
Ciamis	282	274	33	42	315	316
Baregbeg	73	70	33	37	106	107
Cikoneng	72	65	32	33	104	98
Sindangkasih	22	21	9	11	31	32
Cihaurbeuti	81	77	30	45	111	122
Sadananya	35	35	12	19	47	54
Cipaku	86	85	17	32	103	117
Jatinagara	31	29	65	81	96	110
Panawangan	75	77	-	-	75	77
Kawali	95	99	9	11	104	110
Lumbung	46	46	12	13	58	59
Panjalu	53	53	22	26	75	79
Sukamantri	46	45	-	-	46	45
Panumbangan	88	89	14	12	102	101
Kabupaten Ciamis	1 906	1 867	459	558	2 365	2 425

Lanjutan Tabel/Continued Table 4.1.5

Kecamatan Subdistrict	Murid/Students					
	Negeri/Public		Swasta/Private		Jumlah/Total	
	2018/2019	2019/2020	2018/2019	2019/2020	2018/2019	2019/2020
(1)	(2)	(3)	(4)	(5)	(6)	(7)
Banjarsari	2 425	2 313	398	358	2 823	2 671
Banjaranyar	-	82	-	-	-	82
Lakbok	1 845	1 745	22	22	1 867	1 767
Purwadadi	841	839	33	38	874	877
Pamarican	1 748	1 806	149	183	1 897	1 989
Cidolog	222	207	28	17	250	224
Cimaragas	488	486	77	83	565	569
Cijeungjing	840	852	532	561	1 372	1 413
Cisaga	1 424	1 343	-	-	1 424	1 343
Tambaksari	628	630	-	-	628	630
Rancah	1 097	1 041	30	120	1 127	1 161
Rajadesa	1 139	1 200	236	277	1 375	1 477
Sukadana	440	441	44	43	484	484
Ciamis	4 782	4 720	398	509	5 180	5 229
Baregbeg	1 277	1 172	518	514	1 795	1 686
Cikoneng	1 272	1 243	320	402	1 592	1 645
Sindangkasih	421	386	115	108	536	494
Cihaurbeuti	1 587	1 546	328	470	1 915	2 016
Sadananya	584	543	128	173	712	716
Cipaku	1 385	1 217	152	197	1 537	1 414
Jatinagara	460	450	1 180	1 391	1 640	1 841
Panawangan	1 272	1 305	-	-	1 272	1 305
Kawali	1 697	1 726	105	109	1 802	1 835
Lumbang	777	719	124	145	901	864
Panjalu	1 108	1 096	361	472	1 469	1 568
Sukamantri	764	775	-	-	764	775
Panumbangan	1 828	1 814	147	162	1 975	1 976
Kabupaten Ciamis	32 351	31 697	5 425	6 354	37 776	38 051

Catatan/Note:
Sumber/Source:

¹ Jumlah guru termasuk kepala sekolah dan guru/The total of teachers including headmaster and teacher
Kementerian Pendidikan dan Kebudayaan, Data Semester Ganjil/Ministry of Educations and Culture, Odd Semester Data

Tabel
Table 4.1.6

Jumlah Sekolah, Guru, dan Murid Madrasah Tsanawiyah (MTs) di Bawah Kementerian Agama Menurut Kecamatan, 2018/2019 dan 2019/2020
Number of Schools, Teachers, and Pupils in Madrasah Tsanawiyah (MTs) Under The Ministry of Religious Affairs by Subdistrict, 2018/2019 dan 2019/2020

Kecamatan Subdistrict	Sekolah/Schools		Guru/Teachers		Murid/Pupils	
	2018/2019	2019/2020	2018/2019	2019/2020	2018/2019	2019/2020
(1)	(2)	(3)	(4)	(5)	(6)	(7)
Banjarsari	...	7	...	141	...	1 711
Banjaranyar	...	-	...	-	...	-
Lakbok	...	4	...	74	...	1 077
Purwadadi	...	3	...	44	...	463
Pamarican	...	6	...	98	...	895
Cidolog	...	2	...	30	...	355
Cimaragas	...	1	...	12	...	77
Cijeungjing	...	9	...	173	...	1 940
Cisaga	...	3	...	41	...	210
Tambaksari	...	1	...	8	...	66
Rancah	...	8	...	128	...	1 740
Rajadesa	...	6	...	103	...	1 349
Sukadana	...	3	...	37	...	364
Ciamis	...	6	...	95	...	1 117
Baregbeg	...	3	...	52	...	423
Cikoneng	...	8	...	90	...	1 199
Sindangkasih	...	5	...	95	...	1 117
Cihaurbeuti	...	4	...	41	...	643
Sadananya	...	4	...	66	...	809
Cipaku	...	8	...	116	...	1 279
Jatinagara	...	4	...	57	...	431
Panawangan	...	7	...	88	...	979
Kawali	...	1	...	19	...	273
Lumbung	...	2	...	53	...	714
Panjalu	...	6	...	84	...	1 190
Sukamantri	...	2	...	38	...	407
Panumbangan	...	3	...	60	...	848
Kabupaten Ciamis	...	116	...	1 843	...	21 676

Catatan/Note: ...
Sumber/Source: Kementerian Agama, Data Semester Ganjil/Ministry of Religious Affairs, Odd Semester Data

Tabel
Table 4.1.7

Jumlah Sekolah, Guru, dan Murid Sekolah Menengah Atas (SMA) di Bawah Kementerian Pendidikan dan Kebudayaan Menurut Kecamatan, 2018/2019 dan 2019/2020
Number of Schools, Teachers, and Pupils in Senior High Schools Under The Ministry of Education and Culture by Subdistrict, 2018/2019 dan 2019/2020

Kecamatan Subdistrict	Sekolah/Schools					
	Negeri/Public		Swasta/Private		Jumlah/Total	
	2018/2019	2019/2020	2018/2019	2019/2020	2018/2019	2019/2020
(1)	(2)	(3)	(4)	(5)	(6)	(7)
Banjarsari	2	2	2	2	4	4
Banjarnyar	-	-	-	-	-	-
Lakbok	1	1	-	-	1	1
Purwadadi	-	-	-	-	-	-
Pamarican	1	1	-	-	1	1
Cidolog	-	-	-	-	-	-
Cimaragas	1	1	-	-	1	1
Cijeungjing	-	-	2	2	2	2
Cisaga	1	1	-	-	1	1
Tambaksari	-	-	-	-	-	-
Rancah	1	1	-	-	1	1
Rajadesa	-	-	2	3	2	3
Sukadana	1	1	-	-	1	1
Ciamis	3	3	1	1	4	4
Baregbeg	1	1	-	-	1	1
Cikoneng	-	-	1	1	1	1
Sindangkasih	1	1	-	-	1	1
Cihaurbeuti	1	1	-	-	1	1
Sadananya	-	-	-	-	-	-
Cipaku	-	-	1	1	1	1
Jatinagara	-	-	-	1	-	1
Panawangan	1	1	1	1	2	2
Kawali	1	1	-	-	1	1
Lumbang	1	1	-	-	1	1
Panjalu	-	-	-	-	-	-
Sukamantri	-	-	-	-	-	-
Panumbangan	-	-	-	-	-	-
Kabupaten Ciamis	17	17	10	12	27	29

Lanjutan Tabel/*Continued Table 4.1.7*

Kecamatan Subdistrict	Guru ¹ /Teachers ¹					
	Negeri/Public		Swasta/Private		Jumlah/Total	
	2018/2019	2019/2020	2018/2019	2019/2020	2018/2019	2019/2020
(1)	(2)	(3)	(4)	(5)	(6)	(7)
Banjarsari	71	83	17	25	88	108
Banjaranyar	-	-	-	-	-	-
Lakbok	39	40	-	-	39	40
Purwadadi	-	-	-	-	-	-
Pamarican	31	32	-	-	31	32
Cidolog	-	-	-	-	-	-
Cimaragas	26	27	-	-	26	27
Cijeungjing	-	-	25	33	25	33
Cisaga	34	33	-	-	34	33
Tambaksari	-	-	-	-	-	-
Rancah	49	50	-	-	49	50
Rajadesa	-	-	30	42	30	42
Sukadana	20	20	-	-	20	20
Ciamis	155	149	34	32	189	181
Baregbeg	33	30	-	-	33	30
Cikoneng	-	-	6	6	6	6
Sindangkasih	47	48	-	-	47	48
Cihaurbeuti	71	65	-	-	71	65
Sadananya	-	-	-	-	-	-
Cipaku	-	-	5	6	5	6
Jatinagara	-	-	-	9	-	9
Panawangan	37	35	6	9	43	44
Kawali	70	72	-	-	70	72
Lumbung	20	23	-	-	20	23
Panjalu	-	-	-	-	-	-
Sukamantri	-	-	-	-	-	-
Panumbangan	-	-	-	-	-	-
Kabupaten Ciamis	703	707	123	162	826	869

Lanjutan Tabel/Continued Table 4.1.7

Kecamatan Subdistrict	Murid/Students					
	Negeri/Public		Swasta/Private		Jumlah/Total	
	2018/2019	2019/2020	2018/2019	2019/2020	2018/2019	2019/2020
(1)	(2)	(3)	(4)	(5)	(6)	(7)
Banjarsari	1 574	1 534	225	239	1 799	1 773
Banjaranyar	-	-	-	-	-	-
Lakbok	795	838	-	-	795	838
Purwadadi	-	-	-	-	-	-
Pamarican	526	487	-	-	526	487
Cidolog	-	-	-	-	-	-
Cimaragas	320	333	-	-	320	333
Cijeungjing	-	-	250	285	250	285
Cisaga	442	471	-	-	442	471
Tambaksari	-	-	-	-	-	-
Rancah	882	943	-	-	882	943
Rajadesa	-	-	283	442	283	442
Sukadana	375	327	-	-	375	327
Ciamis	3 568	3 151	684	641	4 252	3 792
Baregbeg	478	327	-	-	478	327
Cikoneng	-	-	126	147	126	147
Sindangkasih	955	998	-	-	955	998
Cihaurbeuti	1 206	1 235	-	-	1 206	1 235
Sadananya	-	-	-	-	-	-
Cipaku	-	-	30	42	30	42
Jatinagara	-	-	-	89	-	89
Panawangan	606	605	101	161	707	766
Kawali	1 236	1 279	-	-	1 236	1 279
Lumbung	418	494	-	-	418	494
Panjalu	-	-	-	-	-	-
Sukamantri	-	-	-	-	-	-
Panumbangan	-	-	-	-	-	-
Kabupaten Ciamis	13 381	13 022	1 699	2 046	15 080	15 068

Catatan/Note:

¹ Jumlah guru termasuk kepala sekolah dan guru/The total of teachers including headmaster and teacher

Sumber/Source:

Kementerian Pendidikan dan Kebudayaan, Data Semester Ganjil/Ministry of Educations and Culture, Odd Semester Data

Tabel
Table 4.1.8

Jumlah Sekolah, Guru, dan Murid Sekolah Menengah Kejuruan (SMK) di Bawah Kementerian Pendidikan dan Kebudayaan Menurut Kecamatan, 2018/2019 dan 2019/2020
Number of Schools, Teachers, and Pupils in Vocational High Schools Under The Ministry of Education and Culture by Subdistrict, 2018/2019 dan 2019/2020

Kecamatan Subdistrict	Sekolah/Schools		Guru/Teachers		Murid/Pupils	
	2018/2019	2019/2020	2018/2019	2019/2020	2018/2019	2019/2020
(1)	(2)	(3)	(4)	(5)	(6)	(7)
Banjarsari	7	8	139	156	2 163	1 873
Banjarnyar	-	-	-	-	-	-
Lakbok	2	2	19	15	129	85
Purwadadi	2	2	49	50	699	733
Pamarican	2	2	32	32	510	518
Cidolog	2	2	17	14	173	117
Cimaragas	1	1	12	12	40	42
Cijeungjing	8	8	129	146	1 852	1 914
Cisaga	1	1	14	13	103	94
Tambaksari	-	-	-	-	-	-
Rancah	5	5	86	91	1 680	1 663
Rajadesa	2	2	68	73	1 241	1 402
Sukadana	-	-	-	-	-	-
Ciamis	8	8	254	252	4 921	5 054
Baregbeg	2	2	69	63	843	923
Cikoneng	1	1	26	27	664	636
Sindangkasih	2	2	22	21	900	988
Cihaurbeuti	1	1	22	15	116	153
Sadananya	1	1	20	20	342	386
Cipaku	3	4	39	63	408	472
Jatinagara	2	2	29	42	806	1 041
Panawangan	4	4	40	31	567	646
Kawali	5	5	150	145	2 586	2 619
Lumbung	1	1	8	11	57	70
Panjalu	3	3	47	50	601	665
Sukamantri	-	-	-	-	-	-
Panumbangan	4	5	42	54	595	713
Kabupaten Ciamis	69	72	1 333	1 396	21 996	22 807

Catatan/Note:
Sumber/Source:

¹ Jumlah guru termasuk kepala sekolah dan guru/The total of teachers including headmaster and teacher
Kementerian Pendidikan dan Kebudayaan, Data Semester Ganjil/Ministry of Educations and Culture, Odd Semester Data

Tabel
Table 4.1.9

Jumlah Sekolah, Guru, dan Murid Madrasah Aliyah (MA) di Bawah Kementerian Agama Menurut Kecamatan, 2018/2019 dan 2019/2020
Number of Schools, Teachers, and Pupils in Madrasah Aliyah (MA) Under the Ministry of Religious Affairs by Subdistrict, 2018/2019 dan 2019/2020

Kecamatan Subdistrict	Sekolah/Schools					
	Negeri/Public		Swasta/Private		Jumlah/Total	
	2018/2019	2019/2020	2018/2019	2019/2020	2018/2019	2019/2020
(1)	(2)	(3)	(4)	(5)	(6)	(7)
Banjarsari	...	-	...	3	...	3
Banjarnyar	...	-	...	-	...	-
Lakbok	...	-	...	4	...	4
Purwadadi	...	-	...	-	...	-
Pamarican	...	1	...	2	...	3
Cidolog	...	-	...	-	...	-
Cimaragas	...	-	...	-	...	-
Cijeungjing	...	2	...	3	...	5
Cisaga	...	-	...	-	...	-
Tambaksari	...	-	...	-	...	-
Rancah	...	1	...	-	...	1
Rajadesa	...	-	...	3	...	3
Sukadana	...	-	...	1	...	1
Ciamis	...	1	...	3	...	4
Baregbeg	...	-	...	2	...	2
Cikoneng	...	-	...	4	...	4
Sindangkasih	...	-	...	2	...	2
Cihaurbeuti	...	-	...	3	...	3
Sadananya	...	-	...	1	...	1
Cipaku	...	-	...	5	...	5
Jatinagara	...	-	...	2	...	2
Panawangan	...	-	...	1	...	1
Kawali	...	-	...	1	...	1
Lumbung	...	-	...	-	...	-
Panjalu	...	1	...	4	...	5
Sukamantri	...	-	...	1	...	1
Panumbangan	...	-	...	1	...	1
Kabupaten Ciamis	...	6	...	46	...	52

Lanjutan Tabel/*Continued Table* 4.1.9

Kecamatan Subdistrict	Guru ¹ /Teachers ¹					
	Negeri/Public		Swasta/Private		Jumlah/Total	
	2018/2019	2019/2020	2018/2019	2019/2020	2018/2019	2019/2020
(1)	(2)	(3)	(4)	(5)	(6)	(7)
Banjarsari	...	-	...	31	...	31
Banjaranyar	...	-	...	-	...	-
Lakbok	...	-	...	37	...	37
Purwadadi	...	-	...	-	...	-
Pamarican	...	32	...	18	...	50
Cidolog	...	-	...	-	...	-
Cimaragas	...	-	...	-	...	-
Cijeungjing	...	79	...	35	...	114
Cisaga	...	-	...	-	...	-
Tambaksari	...	-	...	-	...	-
Rancah	...	21	...	-	...	21
Rajadesa	...	-	...	30	...	30
Sukadana	...	-	...	10	...	10
Ciamis	...	68	...	40	...	108
Baregbeg	...	-	...	7	...	7
Cikoneng	...	-	...	48	...	48
Sindangkasih	...	-	...	23	...	23
Cihaurbeuti	...	-	...	31	...	31
Sadananya	...	-	...	10	...	10
Cipaku	...	-	...	60	...	60
Jatinagara	...	-	...	19	...	19
Panawangan	...	-	...	8	...	8
Kawali	...	-	...	17	...	17
Lumbang	...	-	...	-	...	-
Panjalu	...	27	...	50	...	77
Sukamantri	...	-	...	12	...	12
Panumbangan	...	-	...	6	...	6
Kabupaten Ciamis	...	227	...	492	...	719

Lanjutan Tabel/Continued Table 4.1.9

Kecamatan Subdistrict	Murid/Students					
	Negeri/Public		Swasta/Private		Jumlah/Total	
	2018/2019	2019/2020	2018/2019	2019/2020	2018/2019	2019/2020
(1)	(2)	(3)	(4)	(5)	(6)	(7)
Banjarsari	...	-	...	219	...	219
Banjaranyar	...	-	...	-	...	-
Lakbok	...	-	...	198	...	198
Purwadadi	...	-	...	-	...	-
Pamarican	...	352	...	142	...	494
Cidolog	...	-	...	-	...	-
Cimaragas	...	-	...	-	...	-
Cijeungjing	...	1 042	...	344	...	1 386
Cisaga	...	-	...	-	...	-
Tambaksari	...	-	...	-	...	-
Rancah	...	312	...	-	...	312
Rajadesa	...	-	...	525	...	525
Sukadana	...	-	...	72	...	72
Ciamis	...	937	...	417	...	1 354
Baregbeg	...	-	...	100	...	100
Cikoneng	...	-	...	605	...	605
Sindangkasih	...	-	...	263	...	263
Cihaurbeuti	...	-	...	337	...	337
Sadananya	...	-	...	94	...	94
Cipaku	...	-	...	407	...	407
Jatinagara	...	-	...	251	...	251
Panawangan	...	-	...	31	...	31
Kawali	...	-	...	288	...	288
Lumbung	...	-	...	-	...	-
Panjalu	...	282	...	613	...	895
Sukamantri	...	-	...	113	...	113
Panumbangan	...	-	...	78	...	78
Kabupaten Ciamis	...	2 925	...	5 097	...	8 022

Catatan/Note: ...
 Sumber/Source: Kementerian Agama, Data Semester Ganjil/Ministry of Religious Affairs, Odd Semester Data

Tabel
Table 4.1.10

Jumlah Desa¹/Kelurahan yang Memiliki Fasilitas Sekolah Menurut Kecamatan dan Tingkat Pendidikan, 2014–2019
Number of Villages¹ Having Educational Facilities by Subdistrict and Educational Level, 2014–2019

Kecamatan Subdistrict	SD Primary School		
	2014	2018	2019
(1)	(2)	(3)	(4)
Banjarsari	22	12	12
Banjarnyar	...	10	10
Lakbok	10	10	10
Purwadadi	9	9	9
Pamarican	14	14	14
Cidolog	6	6	6
Cimaragas	5	5	5
Cijeungjing	11	11	11
Cisaga	11	11	11
Tambaksari	6	6	6
Rancah	13	13	13
Rajadesa	11	11	11
Sukadana	6	6	6
Ciamis	12	12	12
Baregbeg	9	9	9
Cikoneng	9	9	9
Sindangkasih	9	9	9
Cihaurbeuti	11	11	11
Sadananya	8	8	8
Cipaku	13	13	13
Jatinagara	6	6	6
Panawangan	18	18	18
Kawali	11	11	11
Lumbung	8	8	8
Panjalu	8	8	8
Sukamantri	5	5	5
Panumbangan	14	14	14
Kabupaten Ciamis	265	265	265

Lanjutan Tabel/*Continued Table* 4.1.10

Kecamatan Subdistrict	SMP Junior High School		
	2014	2018	2019
(1)	(5)	(6)	(7)
Banjarsari	16	8	8
Banjaranyar	...	7	7
Lakbok	6	6	6
Purwadadi	5	6	6
Pamarican	11	11	11
Cidolog	4	4	4
Cimaragas	2	2	2
Cijeungjing	10	10	10
Cisaga	4	4	4
Tambaksari	3	3	3
Rancah	7	8	8
Rajadesa	9	8	8
Sukadana	5	5	5
Ciamis	7	8	8
Baregbeg	7	7	8
Cikoneng	9	9	9
Sindangkasih	5	6	6
Cihaurbeuti	6	8	9
Sadananya	5	5	5
Cipaku	10	10	10
Jatinagara	6	6	6
Panawangan	9	8	8
Kawali	6	7	6
Lumbung	4	5	4
Panjalu	6	6	7
Sukamantri	4	4	4
Panumbangan	7	8	8
Kabupaten Ciamis	173	179	180

Lanjutan Tabel/*Continued Table* 4.1.10

Kecamatan Subdistrict	SMA Senior High School		
	2014	2018	2019
(1)	(8)	(9)	(10)
Banjarsari	6	5	5
Banjaranyar	...	1	1
Lakbok	4	4	4
Purwadadi	1	1	1
Pamarican	2	4	4
Cidolog	0	0	—
Cimaragas	1	1	1
Cijeungjing	3	3	3
Cisaga	1	1	1
Tambaksari	0	0	—
Rancah	2	2	2
Rajadesa	3	4	4
Sukadana	1	2	2
Ciamis	4	4	5
Baregbeg	3	3	3
Cikoneng	5	5	5
Sindangkasih	2	2	2
Cihaurbeuti	3	4	4
Sadananya	1	1	1
Cipaku	5	7	6
Jatinagara	2	2	2
Panawangan	3	3	3
Kawali	2	1	2
Lumbung	1	1	1
Panjalu	3	5	6
Sukamantri	1	1	1
Panumbangan	2	1	1
Kabupaten Ciamis	37	44	45

Lanjutan Tabel/*Continued Table* 4.1.10

Kecamatan Subdistrict	SMK Vocational School		
	2014	2018	2019
(1)	(11)	(12)	(13)
Banjarsari	2	2	3
Banjaranyar	...	2	2
Lakbok	2	2	2
Purwadadi	1	2	2
Pamarican	3	2	2
Cidolog	2	2	2
Cimaragas	0	2	2
Cijeungjing	5	6	7
Cisaga	1	1	1
Tambaksari	0	0	–
Rancah	1	2	2
Rajadesa	1	3	4
Sukadana	0	1	1
Ciamis	2	4	5
Baregbeg	2	2	2
Cikoneng	1	2	2
Sindangkasih	2	2	2
Cihaurbeuti	1	1	1
Sadananya	1	1	1
Cipaku	3	2	6
Jatinagara	1	1	2
Panawangan	4	4	3
Kawali	2	2	3
Lumbung	0	2	–
Panjalu	1	1	2
Sukamantri	0	0	–
Panumbangan	3	3	3
Kabupaten Ciamis	41	54	62

Lanjutan Tabel/Continued Table 4.1.10

Kecamatan Subdistrict	Perguruan Tinggi University		
	2014	2018	2019
(1)	(14)	(15)	(16)
Banjarsari	0	0	–
Banjaranyar	...	0	–
Lakbok	0	0	–
Purwadadi	0	0	–
Pamarican	0	0	–
Cidolog	0	0	–
Cimaragas	0	0	–
Cijeungjing	1	2	2
Cisaga	0	0	–
Tambaksari	0	0	–
Rancah	0	0	–
Rajadesa	0	0	–
Sukadana	0	0	–
Ciamis	2	2	2
Baregbeg	1	1	1
Cikoneng	0	0	–
Sindangkasih	0	0	–
Cihaurbeuti	0	0	–
Sadananya	0	0	–
Cipaku	0	0	–
Jatinagara	0	0	–
Panawangan	0	0	–
Kawali	0	0	–
Lumbang	0	0	–
Panjalu	0	1	1
Sukamantri	0	0	–
Panumbangan	0	0	–
Kabupaten Ciamis	4	6	6

Catatan/Note: ¹ Desa pada tabel ini termasuk Unit Permukiman Transmigrasi (UPT) yang masih dibina oleh kementerian terkait dan nagari di Provinsi Sumatera Barat/
Villages in this table include Transmigration Settlement Unit which is still fostered by the relevant ministries and the nagari in the Province of Sumatera Barat

Sumber/Source: BPS, Pendataan Potensi Desa (Podes)/ BPS–Statistics Indonesia, Village Potential Data Collection

4.2 KESEHATAN HEALTH

Tabel 4.2.1 Jumlah Desa¹/Kelurahan Yang Memiliki Sarana Kesehatan Menurut Kecamatan, 2014–2019
Number of Villages¹ Having Health Facilities by Subdistrict, 2014–2019

Kecamatan Subdistrict	Rumah Sakit Hospital		
	2014	2018	2019
(1)	(2)	(3)	(4)
Banjarsari	0	0	–
Banjarnyar	...	0	–
Lakbok	0	0	–
Purwadadi	0	0	–
Pamarican	0	0	–
Cidolog	0	0	–
Cimaragas	0	0	–
Cijeungjing	0	0	–
Cisaga	0	0	–
Tambaksari	0	0	–
Rancah	0	0	–
Rajadesa	0	0	–
Sukadana	0	0	–
Ciamis	1	2	2
Baregbeg	1	2	2
Cikoneng	0	0	–
Sindangkasih	0	0	–
Cihaurbeuti	0	0	–
Sadananya	0	0	–
Cipaku	0	0	–
Jatinagara	0	0	–
Panawangan	0	0	–
Kawali	0	0	–
Lumbung	0	0	–
Panjalu	0	0	–
Sukamantri	0	0	–
	0	0	–
Kabupaten Ciamis	2	4	4

Lanjutan Tabel/*Continued Table 4.2.1*

Kecamatan Subdistrict	Rumah Sakit Bersalin Maternity Hospital		
	2014	2018	2019
(1)	(5)	(6)	(7)
Banjarsari	0	0	–
Banjaranyar	...	0	–
Lakbok	0	0	–
Purwadadi	0	0	–
Pamarican	0	0	–
Cidolog	0	0	–
Cimaragas	0	0	–
Cijeungjing	0	0	–
Cisaga	0	0	–
Tambaksari	0	0	–
Rancah	0	0	–
Rajadesa	0	0	–
Sukadana	0	0	–
Ciamis	1	1	–
Baregbeg	0	0	–
Cikoneng	0	0	–
Sindangkasih	0	0	–
Cihaurbeuti	0	0	–
Sadananya	0	0	–
Cipaku	0	0	–
Jatinagara	0	0	–
Panawangan	0	0	–
Kawali	0	0	–
Lumbung	0	0	–
Panjalu	0	0	–
Sukamantri	0	0	–
Panumbangan	0	0	–
Kabupaten Ciamis	1	1	–

Lanjutan Tabel/*Continued Table* 4.2.1

Kecamatan <i>Subdistrict</i>	Poliklinik <i>Polyclinic</i>		
	2014	2018	2019
(1)	(8)	(9)	(10)
Banjarsari	6	4	3
Banjaranyar	...	5	5
Lakbok	3	1	2
Purwadadi	3	2	1
Pamarican	2	4	5
Cidolog	0	1	1
Cimaragas	0	1	1
Cijeungjing	2	4	1
Cisaga	1	0	—
Tambaksari	1	0	—
Rancah	2	2	2
Rajadesa	0	0	—
Sukadana	0	0	—
Ciamis	4	5	6
Baregbeg	1	1	—
Kikoneng	0	1	1
Sindangkasih	4	1	2
Cihaurbeuti	1	4	2
Sadananya	2	1	1
Cipaku	0	2	1
Jatinagara	0	1	—
Panawangan	0	0	—
Kawali	0	1	—
Lumbung	0	1	—
Panjalu	1	2	2
Sukamantri	2	2	1
Panumbangan	0	2	1
Kabupaten Ciamis	35	48	38

Lanjutan Tabel/*Continued Table 4.2.1*

Kecamatan Subdistrict	Puskesmas Public Health Center		
	2014	2018	2019
(1)	(5)	(6)	(7)
Banjarsari	3	2	2
Banjaranyar	...	0	1
Lakbok	2	2	2
Purwadadi	1	2	1
Pamarican	3	3	2
Cidolog	1	1	1
Cimaragas	1	1	1
Cijeungjing	2	2	2
Cisaga	1	1	1
Tambaksari	1	1	1
Rancah	2	1	1
Rajadesa	1	1	1
Sukadana	1	1	1
Ciamis	2	2	2
Baregbeg	1	1	1
Cikoneng	1	1	1
Sindangkasih	1	1	1
Cihaurbeuti	2	2	2
Sadananya	1	1	1
Cipaku	2	2	2
Jatinagara	1	1	1
Panawangan	2	2	2
Kawali	1	1	1
Lumbung	1	1	1
Panjalu	1	1	1
Sukamantri	1	1	1
Panumbangan	2	2	2
Kabupaten Ciamis	38	37	36

Lanjutan Tabel/*Continued Table* 4.2.1

Kecamatan <i>Subdistrict</i>	Puskesmas Pembantu <i>Subsidiary of Public Health Center</i>		
	2014	2018	2019
(1)	(5)	(6)	(7)
Banjarsari	6	2	2
Banjaranyar	...	5	5
Lakbok	2	2	2
Purwadadi	3	3	3
Pamarican	6	6	6
Cidolog	5	3	3
Cimaragas	1	1	1
Cijeungjing	3	3	3
Cisaga	4	4	4
Tambaksari	4	4	5
Rancah	5	8	6
Rajadesa	4	5	4
Sukadana	3	3	3
Ciamis	3	4	3
Baregbeg	4	4	4
Cikoneng	2	2	2
Sindangkasih	2	3	3
Cihaurbeuti	3	3	3
Sadananya	2	2	2
Cipaku	4	4	4
Jatinagara	3	5	2
Panawangan	6	9	6
Kawali	3	3	3
Lumbung	3	4	3
Panjalu	4	3	3
Sukamantri	3	4	2
Panumbangan	7	4	3
Kabupaten Ciamis	95	103	90

Lanjutan Tabel/*Continued Table 4.2.1*

Kecamatan Subdistrict	Apotek Pharmacy		
	2014	2018	2019
(1)	(5)	(6)	(7)
Banjarsari	2	4	5
Banjaranyar	...	1	—
Lakbok	0	2	2
Purwadadi	1	1	—
Pamarican	3	3	4
Cidolog	0	1	1
Cimaragas	1	1	1
Cijeungjing	0	1	1
Cisaga	1	1	1
Tambaksari	0	0	—
Rancah	1	1	1
Rajadesa	2	2	2
Sukadana	0	1	1
Ciamis	5	7	7
Baregbeg	1	1	1
Cikoneng	1	1	2
Sindangkasih	3	4	2
Cihaurbeuti	2	4	4
Sadananya	1	1	1
Cipaku	1	1	2
Jatinagara	0	0	—
Panawangan	2	1	1
Kawali	3	4	4
Lumbung	2	3	2
Panjalu	1	1	1
Sukamantri	0	1	1
Panumbangan	2	6	5
Kabupaten Ciamis	35	54	52

Catatan/Note: ¹ Desa pada tabel ini termasuk Unit Permukiman Transmigrasi (UPT) yang masih dibina oleh kementerian terkait dan nagari di Provinsi Sumatera Barat/
 Villages in this table include Transmigration Settlement Unit which is still fostered by the relevant ministries and the nagari in the Province of Sumatera Barat

Sumber/Source: BPS, Pendataan Potensi Desa (Podes)/BPS-Statistics Indonesia, Village Potential Data Collecting

Tabel
Table 4.2.2

Persentase Penduduk yang Mempunyai Keluhan Kesehatan Selama Sebulan Terakhir Menurut Kecamatan, 2014–2019
Percentage of People Who Had Health Complaint During a Month Prior to The Survey by Subdistrict, 2014–2019

Kecamatan Subdistrict	2014	2015	2016	2017	2018	2019
(1)	(2)	(3)	(4)	(5)	(6)	(7)
Banjarsari
Banjaranyar
Lakbok
Purwadadi
Pamarican
Cidolog
Cimaragas
Cijeungjing
Cisaga
Tambaksari
Rancah
Rajadesa
Sukadana
Ciamis
Baregbeg
Cikoneng
Sindangkasih
Cihaurbeuti
Sadananya
Cipaku
Jatinagara
Panawangan
Kawali
Lumbung
Panjalu
Sukamantri
Panumbangan
Knupaten Ciamis	28,23	-	30,34	30,79	30,84	39,20

Catatan/Note:

...

Sumber/Source:

BPS, Survei Sosial Ekonomi Nasional (Susenas)/BPS-Statistics Indonesia, National Socioeconomic Survey

4.3 AGAMA DAN SOSIAL LAINNYA RELIGION AND OTHER SOCIAL AFFAIRS

Tabel 4.3.1 Jumlah Penduduk Menurut Kecamatan dan Agama yang Dianut, 2019
Table Population by Subdistrict and Religion, 2019

Kecamatan Subdistrict	Islam	Protestan Protestant	Katolik Catholic	Hindu	Budha Buddha	Lainnya Others
(1)	(2)	(3)	(4)	(5)	(6)	(7)
Banjarsari	98.000	24	0	1	0	0
Banjaryanyar						
Lakbok	63.968	109	14	2	0	0
Purwadadi	45.661	2	0	0	1	0
Pamarican	77.482	12	0	0	0	0
Cidolog	21.777	0	0	0	0	0
Cimaragas	18.183	2	0	0	0	0
Cijeungjing	57.789	9	7	0	0	6
Cisaga	41.191	43	6	0	4	1
Tambaksari	24.726	2	0	0	0	0
Rancah	62.789	2	0	0	0	0
Rajadesa	62.439	3	0	1	0	0
Sukadana	26.955	5	2	0	0	19
Ciamis	106.532	1.181	312	11	72	127
Baregbeg	47.552	67	11	0	0	1
Cikoneng	61.509	13	1	0	4	0
Sindangkasih	57.522	115	40	0	5	0
Cihaurbeuti	58.766	3	0	0	0	0
Sadananya	42.731	2	1	0	0	0
Cipaku	74.639	2	0	0	0	0
Jatinagara	31.102	0	0	0	0	1
Panawangan	59.806	33	125	0	0	82
Kawali	46.949	4	1	0	0	3
Lumbung	35.558	3	0	1	3	12
Panjalu	55.860	3	1	0	0	3
Sukamantri
Panumbangan	68.232	3	0	0	4	4
Kabupaten Ciamis	1.405.852	1.723	552	15	94	271

Catatan/Note: ...
Sumber/Source: Kementerian Agama Kabupaten Ciamis

Tabel
Table 4.3.2

**Jumlah Tempat Peribadatan Menurut Kecamatan,
2019**
*Number of Places of Worship by Subdistrict and Religion,
2019*

Kecamatan Subdistrict	Masjid Mosque	Mushola Pray Room	Gereja Protestan Protestant Church	Gereja Katholik Catholic Church	Pura Temple	Vihara
(1)	(2)	(3)	(4)	(5)	(6)	(7)
Banjarsari	261	227	1	-	-	-
Banjaranyar *	-	-	-	-	-	-
Lakbok	66	81	-	-	-	-
Purwadadi	74	175	-	-	-	-
Pamarican	160	268	-	-	-	-
Cidolog	49	43	-	-	-	-
Cimaragas	34	107	-	-	-	-
Cijeungjing	160	339	-	-	-	-
Cisaga	87	146	1	-	-	-
Tambaksari	46	70	-	-	-	-
Rancah	102	385	-	-	-	-
Rajadesa	87	343	-	-	-	-
Sukadana	80	95	-	-	-	-
Ciamis	167	114	1	2	1	-
Baregbeg	86	201	-	-	-	-
Cikoneng	118	197	-	-	-	-
Sindangkasih	77	79	-	-	-	-
Cihaurbeuti	88	357	-	-	-	-
Sadananya	68	146	-	-	-	-
Cipaku	101	195	-	-	-	-
Jatinagara	117	60	-	-	-	-
Panawangan	124	326	-	1	-	-
Kawali	181	240	-	-	-	-
Lumbung	64	233	-	-	-	-
Panjalu	86	162	-	-	-	-
Sukamantri	39	58	-	-	-	-
Panumbangan	103	254	-	-	-	-
Kabupaten Ciamis	2625	4901	3	3	-	-0

Catatan/Note: Data masih bersatu dengan Banjarsari
Sumber/Source: Kementerian Agama Kabupaten Ciamis

Tabel
Table 4.3.3

**Jumlah Desa¹/Kelurahan yang Mengalami Bencana Alam²
Menurut Kecamatan, 2011– 2018**
**Number of Villages¹ that Had Natural Disaster² by
Subdistrict, 2011– 2018**

Kecamatan Subdistrict	Banjir/Flood		
	2011	2014	2018
(1)	(2)	(3)	(4)
Banjarsari	6	1	11
Banjaranyar	3
Lakbok	3	8	3
Purwadadi	4	3	7
Pamarican	7	0	3
Cidolog	1	1	1
Cimaragas	0	0	0
Cijeungjing	0	2	2
Cisaga	2	0	2
Tambaksari	0	0	0
Rancah	6	1	2
Rajadesa	0	0	1
Sukadana	2	2	1
Ciamis	0	0	0
Baregbeg	1	1	2
Cikoneng	0	0	1
Sindangkasih	0	2	0
Cihaurbeuti	4	4	2
Sadananya	0	0	1
Cipaku	0	0	0
Jatinagara	3	2	1
Panawangan	0	0	0
Kawali	0	1	0
Lumbung	0	1	1
Panjalu	0	0	0
Sukamantri	1	1	2
Panumbangan	7	8	6
Kabupaten Ciamis	72	38	52

Lanjutan Tabel/*Continued Table* 4.3.3

Kecamatan <i>Subdistrict</i>	Gempa Bumi/ <i>Earthquake</i>		
	2011	2014	2018
(1)	(5)	(6)	(7)
Banjarsari	20	0	12
Banjaranyar	10
Lakbok	10	3	10
Purwadadi	9	1	6
Pamarican	14	0	13
Cidolog	6	0	6
Cimaragas	5	0	3
Cijeungjing	11	2	7
Cisaga	11	0	8
Tambaksari	6	0	5
Rancah	13	0	7
Rajadesa	9	7	2
Sukadana	6	2	6
Ciamis	12	0	7
Baregbeg	9	0	3
Cikoneng	9	0	9
Sindangkasih	9	8	9
Cihaurbeuti	11	0	10
Sadananya	8	3	8
Cipaku	13	0	9
Jatinagara	6	0	4
Panawangan	14	1	16
Kawali	10	0	8
Lumbung	6	0	8
Panjalu	8	8	8
Sukamantri	4	0	5
Panumbangan	9	0	9
	331	35	208

Lanjutan Tabel/*Continued Table* 4.3.3

Kecamatan Subdistrict	Tanah Longsor/Landslide		
	2011	2014	2018
(1)	(8)	(9)	(10)
Banjarsari	10	4	1
Banjaranyar	10
Lakbok	0	0	0
Purwadadi	0	0	6
Pamarican	1	0	6
Cidolog	3	2	3
Cimaragas	1	3	0
Cijeungjing	0	6	6
Cisaga	4	3	2
Tambaksari	6	4	3
Rancah	9	3	7
Rajadesa	2	3	5
Sukadana	5	3	6
Ciamis	0	0	2
Baregbeg	5	2	2
Cikoneng	3	5	7
Sindangkasih	5	5	7
Cihaurbeuti	6	4	6
Sadananya	3	5	4
Cipaku	3	3	8
Jatinagara	5	4	2
Panawangan	10	16	11
Kawali	2	3	4
Lumbung	4	8	0
Panjalu	3	7	5
Sukamantri	5	5	3
Panumbangan	9	8	6
Kabupaten Ciamis	130	106	122

Catatan/*Note*: ¹ Desa pada tabel ini termasuk Unit Permukiman Transmigrasi (UPT) yang masih dibina oleh kementerian terkait dan nagari di Provinsi Sumatera Barat/
Villages in this table are included in Transmigration Settlement Unit which is still fostered by the relevant ministries and the nagari in the Province of Sumatera Barat

Sumber/*Source*: ² Terjadi dalam tiga tahun terakhir sampai dengan saat pencacahan/*Occurred during the last three years by the time of enumeration*
BPS, Pendataan Potensi Desa (Podes)/BPS-Statistics Indonesia, Village Potential Data Collecting

Tanaman Pangan Padi Kabupaten Ciamis 2019
Paddy Food Crops of Ciamis Regency 2019



Luas Panen
Harvested Area

50.620 ha



Produktivitas
Productivity

5,62 ton/ha




Produksi
Production

284.683 ton

Catatan : Kualitas produksi gabah kering giling
Note : The production is in term of dry unhusked paddy

Sumber : BPS, Survei Kerangka Sampel Area (KSA)
Source : Statistics, Area Sampling Frame (ASF) Survey

Populasi Ternak di Kabupaten Ciamis
Livestock Population in Ciamis Regency **2019**



79

Sapi Perah
Dairy Cattle



94

Kuda
Horse



10.205

Sapi Potong
Beef Cattle

137.654

Kambing
Goat



2.883

Kerbau
Buffalo



199394

Domba
Sheep

Sumber / Source : Dinas Peternakan dan Perikanan
Kab. Ciamis

PENJELASAN TEKNIS

1. Lahan sawah adalah lahan pertanian yang berpetak-petak dan dibatasi oleh pematang (galengan), saluran untuk menahan/ menyalurkan air, yang biasanya ditanami padi sawah tanpa memandang dari mana diperoleh atau status lahan tersebut. Lahan yang dimaksud termasuk lahan yang terdaftar di Pajak Bumi Bangunan, Iuran Pembangunan Daerah, lahan bengkok, lahan serobotan, lahan rawa yang ditanami padi dan lahan bekas tanaman tahunan yang telah dijadikan sawah, baik yang ditanami padi, palawija atau tanaman semusim lainnya.

2. Tegall/Kebun adalah lahan pertanian bukan sawah (lahan kering) yang ditanami tanaman semusim atau tahunan dan terpisah dengan halaman sekitar rumah serta penggunaannya tidak berpindah pindah.

Ladang/Huma adalah lahan pertanian bukan sawah (lahan kering) yang biasanya ditanami tanaman semusim dan penggunaannya hanya semusim atau dua musim, kemudian akan ditinggalkan bila sudah tidak subur lagi (berpindah-pindah). Kemungkinan lahan ini beberapa tahun kemudian akan dikerjakan kembali jika sudah subur.

TECHNICAL NOTES

1. *Wetland is agricultural land that separated by small dykes to resist water, where the main crop is usually wetland paddy without considering where it is got from or the status of the land. It includes the land that is registered at land income tax office, regional development contribution, 'bengkok' land, illegal ownership, swamps for rice cultivation, and annual crop land mark that has been used as rice field, which are both planted with paddy, secondary crops or the other seasonal crops.*

2. *Dry field/Garden is an dryland (unirrigated land) which is planted with seasonal or annual crops and separately from the yard around the house without shifting. Unirrigated agricultural field/ Shifting cultivation land is dryland (unirrigated land) that usually is cultivated for seasonal crops and utilized only for one or two seasons, then it will be left when it is not fertile (shifting). Maybe, this land will be used again in a few years if it has been fertile.*

3. Lahan yang sementara tidak diusahakan adalah lahan yang biasanya diusahakan tetapi untuk sementara (lebih dari 1 (satu) tahun tetapi kurang dari atau sama dengan 2 (dua) tahun) tidak diusahakan, termasuk lahan sawah yang tidak diusahakan selama lebih dari 2 (dua) tahun.
 4. Data pokok tanaman pangan yang dikumpulkan adalah luas panen dan produktivitas (hasil per hektar). Produksi tanaman pangan merupakan hasil perkalian antara luas panen dengan produktivitas. Pengumpulan data luas panen dilakukan setiap bulan dengan pendekatan area kecamatan di seluruh wilayah Indonesia. Pengumpulan data produktivitas dilakukan melalui pengukuran langsung pada plot ubinan berukuran 2½ m x 2½ m. Pengumpulan data produktivitas dilakukan setiap subround (empat bulanan) pada waktu panen petani.
 5. Data produksi padi dan palawija yang disajikan adalah dalam kualitas: gabah kering giling (padi), pipilan kering (jagung), biji kering (kedelai dan kacang tanah), dan umbi basah (ubi kayu dan ubi jalar).
 6. Tanaman sayuran dan buah-buahan semusim
3. *Temporarily unused land is land that is regularly used but temporarily (more than a year but less or equal than two years) is unused, it includes wetland that is not cultivated more than two years.*
 4. *The main food crops data collected consists of harvested area and productivity (yield per hectare). Food crops production is generated by harvested area multiplied by productivity. The harvested area data is collected every month using sub district area approach in all sub district in Indonesia. The productivity data collection is conducted by a direct measurement in 2½m x 2½m crop cutting plot. The productivity measurement is conducted in every subround (four monthly) at the time when farmers are harvesting their crops.*
 5. *Production of paddy and secondary crops data are presented in the form of: dry unhusked rice (paddy), dry loose maize (maize), dry shells crops (soybeans and peanuts), and fresh roots (cassava and sweet potatoes).*
 6. *Seasonal vegetable and fruit plants*

Tanaman sayuran semusim adalah tanaman sumber vitamin, garam mineral dan lain-lain yang dikonsumsi dari bagian tanaman yang berupa daun, bunga, buah, dan umbinya, yang berumur kurang dari satu tahun.

Seasonal vegetable plants are plants which are the sources of vitamin, mineral salt, etc, consumed from the part of the plant in the form of leaf, flower, fruit, and root with the age of less than one year.

Tanaman buah-buahan semusim adalah tanaman sumber vitamin, garam mineral, dan lain-lain yang dikonsumsi dari bagian tanaman yang berupa buah, berumur kurang dari satu tahun, tidak berbentuk pohon/rumpun tetapi menjalar dan berbatang lunak.

Seasonal fruit plants are plants which are the sources of vitamin, mineral salt, etc, consumed from the part of the plant in the form of fruits. These plants are creeps with the age of less than one year.

7. Tanaman buah-buahan dan sayuran tahunan

7. *Annual fruit and vegetable plants*

Tanaman buah-buahan tahunan adalah tanaman sumber vitamin, garam mineral, dan lain-lain yang dikonsumsi dari bagian tanaman yang berupa buah dan merupakan tanaman tahunan.

Annual fruit plants are plants which are the sources of vitamin, contained mineral salt, etc, consumed from the part of plant in the form of fruit and more than one year of age.

Tanaman sayuran tahunan adalah tanaman sumber vitamin, garam mineral, dan lain-lain yang dikonsumsi dari bagian tanaman yang berupa daun dan atau buah yang berumur lebih dari satu tahun.

Annual vegetable plants are plants which are the sources of vitamin, contained mineral salt, etc, consumed from the part of the plant in the form of vegetable and more than one year of age.

8. Tanaman biofarmaka adalah tanaman yang bermanfaat untuk obat-obatan, kosmetik, dan kesehatan yang dikonsumsi atau digunakan dari bagian-bagian

8. *Medicinal plants are plants which are useful for medicine. It is consumed from part of the plant such as leaf, flower, fruit, tuber, and root.*

tanaman seperti daun, batang, buah, umbi (rimpang) ataupun akar.

9. Tanaman hias adalah tanaman yang mempunyai nilai keindahan baik bentuk, warna daun, tajuk maupun bunganya, sering digunakan untuk penghias pekarangan dan lain sebagainya.
10. Luas panen tanaman hortikultura adalah luas tanaman sayuran, buah- buahan, biofarmaka, dan tanaman hias yang diambil hasilnya/dipanen pada periode pelaporan.
11. Luas panen untuk tanaman sayuran adalah luas tanaman yang dipanen sekaligus/habis/ dibongkar dan luas tanaman yang dipanen berkali-kali (lebih dari satu kali)/belum habis.

Tanaman yang dipanen sekaligus/ habis/dibongkar adalah tanaman yang sehabis panen langsung dibongkar/dicabut, terdiri dari bawang merah, bawang putih, bawang daun, kentang, kol/kubis, kembang kol, petsai/sawi, wortel, lobak, dan kacang merah.

Tanaman yang dipanen berkali-kali (lebih dari satu kali)/belum habis adalah tanaman yang pemanenannya lebih dari satu kali dan biasanya dibongkar apabila panen terakhir sudah tidak

9. *Ornamental plants are plants which have a beauty value, either in shape, colour of leaf or crown of flower, and they are often used as a yard decorator.*
10. *Harvested area of horticulture is area which vegetable, fruit, medicinal and ornamental plant of crop harvested during the period of report.*
11. *Harvested area of vegetables is area of entirely plant harvested/ demolished and plant harvested several times/undemolished.*

Entirely plants harvested/ demolished are plants usually harvested once and demolished to be substituted by other plants, consisting of: shallots, garlic, leeks, potato, cabbage, cauli flower, mustard green, carrots, chinese radish, and red kidney beans.

Plants harvested several times/ undemolished are plants usually harvested more than once and demolished in the case that the last harvest was economically not profitable. They consist of :

memadai lagi, terdiri dari: kacang panjang, cabe besar, cabe rawit, jamur, tomat, terung, buncis, ketimun, labu siam, kangkung, bayam, melon, semangka, dan blewah.

yard long beans, chili, small chili, mushroom, tomatoes, egg plant, fresh beans, cucumber, pumpkin/chajota, swamp cabbage, spinach, melon, watermelon, and blewah.

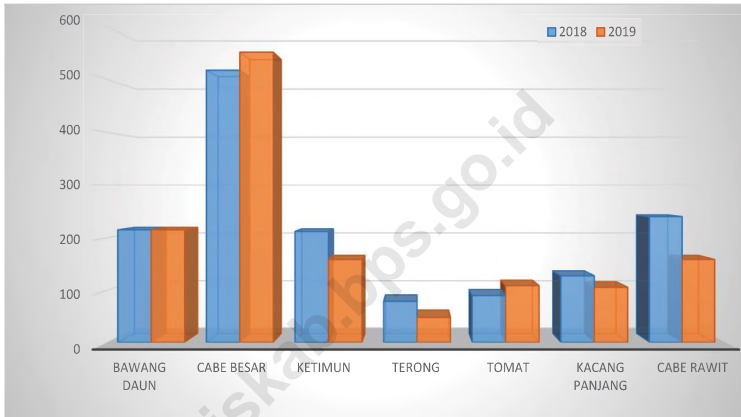
12. Produksi hortikultura adalah hasil menurut bentuk produk dari setiap tanaman sayuran, buah-buahan, biofarmaka dan tanaman hias yang diambil berdasarkan luas yang dipanen/tanaman yang menghasilkan pada bulan/triwulan laporan.

12. *Horticulture production is the standard production quantity form of vegetable, fruit, medicinal and ornamental plant based on harvested area/the number of production plants reported monthly/quarterly.*

<https://ciamiskab.bps.go.id>

Gambar 5.1
Figures

Luas Panen Tanaman Sayuran, 2019
Harvested Area of Vegetables, 2019



Sumber/Source : BPS, Statistik Pertanian Hortikultura SPH-TBF/BPS-Statistics Indonesia, Agricultural Statistic for Horticulture SPH-TBF

Gambar 5.2
Figures

Produksi Tanaman Sayuran, 2019
Production of Vegetables, 2019



Sumber/Source : BPS, Statistik Pertanian Hortikultura SPH-TBF/BPS-Statistics Indonesia, Agricultural Statistic for Horticulture SPH-TBF

5.1 HORTIKULTURA HORTICULTURE

Tabel 5.1.1 Luas Panen Tanaman Sayuran Menurut Kecamatan dan Jenis Tanaman (ha), 2018 dan 2019
Table 5.1.1 Harvested Area of Vegetables by Subdistrict and Kind of Plant (ha), 2018 and 2019

Kecamatan Subdistrict	Bawang Merah/Shallot		Cabai Besar/Big Chili	
	2018	2019	2018	2019
(1)	(2)	(3)	(4)	(5)
Banjarsari	-	-	7	11
Banjarnyar	-	-	6	-
Lakbok	-	-	4	5
Purwadadi	-	-	1	-
Pamarican	-	-	5	3
Cidolog	-	-	-	-
Cimaragas	-	-	-	-
Cijeungjing	-	-	3	3
Cisaga	-	-	-	-
Tambaksari	-	-	-	-
Rancah	-	-	-	-
Rajadesa	-	-	-	1
Sukadana	-	-	-	-
Ciamis	-	-	8	8
Baregbeg	-	-	7	5
Cikoneng	-	-	1	2
Sindangkasih	-	-	5	6
Cihaurbeuti	-	-	54	46
Sadananya	-	-	-	-
Cipaku	-	1	2	-
Jatinagara	-	-	-	-
Panawangan	-	4	26	15
Kawali	-	-	7	1
Lumbang	-	-	5	7
Panjalu	-	-	85	75
Sukamantri	7	9	214	207
Panumbangan	-	-	-	-
Kabupaten Ciamis	7	14	3.599	780

Lanjutan Tabel/*Continued Table 5.1.1*

Kecamatan Subdistrict	Kentang/Potato		Kubis/Cabbage	
	2018	2019	2018	2019
(1)	(6)	(7)	(8)	(9)
Banjarsari	-	-	-	-
Banjaranyar	-	-	-	-
Lakbok	-	-	-	-
Purwadadi	-	-	-	-
Pamarican	-	-	-	-
Cidolog	-	-	-	-
Cimaragas	-	-	-	-
Cijeungjing	-	-	-	-
Cisaga	-	-	-	-
Tambaksari	-	-	-	-
Rancah	-	-	-	-
Rajadesa	-	-	-	-
Sukadana	-	-	-	-
Ciamis	-	-	-	-
Baregbeg	-	-	-	-
Cikoneng	-	-	-	-
Sindangkasih	-	-	-	-
Cihaurbeuti	-	-	12	11
Sadananya	-	-	-	-
Cipaku	-	-	-	-
Jatinagara	-	-	-	-
Panawangan	-	-	-	-
Kawali	-	-	-	-
Lumbung	-	-	-	-
Panjalu	-	-	-	-
Sukamantri	-	-	27	32
Panumbangan	-	-	-	-
Kabupaten Ciamis	-	-	39	43

Lanjutan Tabel/Continued Table 5.1.1

Kecamatan Subdistrict	Petsai Chinese Cabbage		Tomat/Tomato		Bawang Putih/Garlic	
	2018	2019	2018	2019	2018	2019
(1)	(10)	(11)	(12)	(13)	(14)	(15)
Banjarsari	-	-	-	-	-	-
Banjarnyar	-	-	-	-	-	-
Lakbok	-	-	-	-	-	-
Purwadadi	-	-	-	-	-	-
Pamarican	-	-	-	1	-	-
Cidolog	-	1	-	3	-	-
Cimaragas	-	-	-	-	-	-
Cijeungjing	-	-	-	-	-	-
Cisaga	-	-	-	-	-	-
Tambaksari	6	7	4	6	-	-
Rancah	-	-	-	-	-	-
Rajadesa	-	-	2	-	-	-
Sukadana	-	-	-	1	-	-
Ciamis	1	8	4	8	-	-
Baregbeg	-	-	1	5	-	-
Cikoneng	-	-	-	-	-	-
Sindangkasih	-	-	6	5	-	-
Cihaurbeuti	3	10	16	18	-	-
Sadananya	-	-	-	1	-	-
Cipaku	-	-	4	5	-	-
Jatinagara	-	-	1	4	-	-
Panawangan	-	3	13	7	-	-
Kawali	-	1	9	2	-	-
Lumbang	-	-	3	6	-	-
Panjalu	16	-	-	-	-	-
Sukamantri	18	55	25	37	-	3
Panumbangan	1	2	2	-	-	-
Kabupaten Ciamis	45	87	90	109	-	3

Catatan/Note:

...

Sumber/Source:

BPS, Statistik Pertanian Hortikultura SPH-TBF/BPS-Statistics Indonesia, Agricultural Statistic for Horticulture SPH-TBF

Tabel
Table 5.1.2

Produksi Tanaman Sayuran Menurut Kecamatan dan Jenis Tanaman (ton), 2018 dan 2019
Production of Vegetables by Subdistrict and Kind of Plant (ton), 2018 dan 2019

Kecamatan Subdistrict	Bawang Merah/Shallot		Cabai/Chili	
	2018	2019	2018	2019
(1)	(2)	(3)	(4)	(5)
Banjarsari	-	-	875	731
Banjaranyar	-	-	795	-
Lakbok	-	-	387	227
Purwadadi	-	-	78	-
Pamarican	-	-	368	225
Cidolog	-	-	-	-
Cimaragas	-	-	-	-
Cijeungjing	-	-	260	343
Cisaga	-	-	-	-
Tambaksari	-	-	-	-
Rancah	-	-	-	-
Rajadesa	-	-	-	120
Sukadana	-	-	-	-
Ciamis	-	-	1 149	1 075
Baregbeg	-	-	485	385
Cikoneng	-	-	20	170
Sindangkasih	-	-	463	530
Cihaurbeuti	-	-	5 108	4 500
Sadananya	-	-	-	-
Cipaku	-	55	160	-
Jatinagara	-	-	-	-
Panawangan	-	310	4 626	1 506
Kawali	-	-	590	100
Lumbang	-	-	573	804
Panjalu	-	-	7 381	10 000
Sukamantri	600	512	28 681	13 660
Panumbangan	-	-	7 810	13 610
Kabupaten Ciamis	600	877	59 809	47 986

Lanjutan Tabel/Continued Table 5.1.2

Kecamatan Subdistrict	Kentang/Potato		Kubis/Cabbage	
	2018	2019	2018	2019
(1)	(6)	(7)	(8)	(9)
Banjarsari	-	-	-	-
Banjaranyar	-	-	-	-
Lakbok	-	-	-	-
Purwadadi	-	-	-	-
Pamarican	-	-	-	-
Cidolog	-	-	-	-
Cimaragas	-	-	-	-
Cijeungjing	-	-	-	-
Cisaga	-	-	-	-
Tambaksari	-	-	-	-
Rancah	-	-	-	-
Rajadesa	-	-	-	-
Sukadana	-	-	-	-
Ciamis	-	-	-	-
Baregbeg	-	-	-	-
Cikoneng	-	-	-	-
Sindangkasih	-	-	-	-
Cihaurbeuti	-	-	1 210	1 388
Sadananya	-	-	-	-
Cipaku	-	-	-	-
Jatinagara	-	-	-	-
Panawangan	-	-	-	-
Kawali	-	-	-	-
Lumbang	-	-	-	-
Panjalu	-	-	-	-
Sukamantri	-	-	4 759	4 900
Panumbangan	-	-	-	-
Kabupaten Ciamis	-	-	5 969	6 288

Lanjutan Tabel/Continued Table 5.1.2

Kecamatan Subdistrict	Petsai Chinese Cabbage		Tomat/Tomato		Bawang Putih/Garlic	
	2018	2019	2018	2019	2018	2019
(1)	(10)	(11)	(12)	(13)	(14)	(15)
Banjarsari	-	-	-	-	-	-
Banjaranyar	-	-	-	-	-	-
Lakbok	-	-	-	-	-	-
Purwadadi	-	-	-	-	-	-
Pamarican	-	-	-	110	-	-
Cidolog	-	100	-	464	-	-
Cimaragas	-	-	-	-	-	-
Cijeungjing	-	-	-	-	-	-
Cisaga	-	-	-	-	-	-
Tambaksari	425	553	368	519	-	-
Rancah	-	-	-	-	-	-
Rajadesa	-	-	185	-	-	-
Sukadana	-	-	-	70	-	-
Ciamis	100	764	638	1 278	-	-
Baregbeg	-	-	220	540	-	-
Cikoneng	-	-	-	-	-	-
Sindangkasih	-	-	976	610	-	-
Cihaurbeuti	365	872	1 990	2 861	-	-
Sadananya	-	-	-	110	-	-
Cipaku	-	-	240	490	-	-
Jatinagara	-	-	382	294	-	-
Panawangan	-	310	1 990	840	-	-
Kawali	-	71	1 370	246	-	-
Lumbung	-	-	625	829	-	-
Panjalu	1 416	-	-	-	-	-
Sukamantri	2 820	10 750	4 786	9 700	-	20
Panumbangan	70	50	170	-	-	-
Kabupaten Ciamis	5 196	13 470	13 940	18 961	-	20

Catatan/Note:

...

Sumber/Source:

BPS, Statistik Pertanian Hortikultura SPH-TBF/BPS-Statistics Indonesia, Agricultural Statistic for Horticulture SPH-TBF

Tabel
Table 5.1.3

Luas Panen Tanaman Sayuran dan Buah-buahan Semusim Menurut Jenis Tanaman (ha), 2016–2019
Harvested Area of Seasonal Vegetables and Fruits by Kind of Plant (ha), 2016–2019

Jenis Tanaman Kind of Plants	2016	2017	2018	2019
(1)	(2)	(3)	(4)	(5)
Bawang Daun /Spring Onion	215	215
Bawang Merah /Shallot	7	14
Bawang Putih/Garlic	-	3
Bayam /Spinach	95	88
Blewah /Cantaloupe	-	-
Buncis /Green bean	78	70
Cabe Besar/Big chili	517	551
Cabe Rawit/Rawit chili	240	159
Jamur/Mushroom	1 240	3 570
Kacang Merah/Kidney bean	19	4
Kacang Panjang / Yard Long Beans	128	106
Kangkung /Swamp Cabbage	134	118
Kembang Kol/Cabbage flower	5	11
Kentang /potato	-	-
Ketimun /Cucumber	212	159
Kubis /Cabbage	39	43
Labu Siam /Gourd	4	13
Lobak /Radiseh	-	-
Melon/Melon	-	1
Paprika	-	-
Petsai / Sawi /Chinese Cabbage	45	87
Semangka / Watermelon	-	-
Stroberi / Strawberry	-	-
Terung / Eggplant	79	48
Tomat /Tomato	90	109
Wortel/Carrot	-	-

Catatan/Note:

Sumber/Source: BPS, Statistik Pertanian Hortikultura SPH-TBF/BPS-Statistics Indonesia, Agricultural Statistic for Horticulture SPH-TBF

Tabel
 Table 5.1.4

**Produksi Tanaman Sayuran dan Buah-buahan Semusim
 Menurut Jenis Tanaman (ton), 2016–2019**
*Production of Seasonal Vegetables and Fruits by Kind of
 Plant (ha), 2016–2019*

Jenis Tanaman Kind of Plants	2016	2017	2018	2019
(1)	(2)	(3)	(4)	(5)
Bawang Daun /Spring Onion	17 897	20 631
Bawang Merah /Shallot	600	877
Bawang Putih/Garlic	-	20
Bayam /Spinach	4 463	3 741
Blewah /Cantaloupe	-	-
Buncis /Green bean	7 315	7 422
Cabe Besar/Big chili	59 809	47 986
Cabe Rawit/Rawit chili	19 860	12 676
Jamur/Mushroom	8 027	18 347
Kacang Merah/Kidney bean	830	240
Kacang Panjang / Yard Long Beans	8 715	8 383
Kangkung /Swamp Cabbage	15 228	14 345
Kembang Kol/Cabbage flower	375	747
Kentang /potato	-	-
Ketimun /Cucumber	20 275	16 964
Kubis /Cabbage	5 969	6 288
Labu Siam /Gourd	728	2 753
Lobak /Radiseh	-	-
Melon/Melon	-	55
Paprika	-	-
Petsai / Sawi /Chinese Cabbage	5 196	13 470
Semangka / Watermelon	-	-
Stroberi / Strawberry	-	-
Terung / Eggplant	9 067	5 608
Tomat /Tomato	13 940	18 961
Wortel/Carrot	-	-

Catatan/Note: ...

Sumber/Source: BPS, Statistik Pertanian Hortikultura SPH-TBF/BPS-Statistics Indonesia, Agricultural Statistic for Horticulture SPH-TBF

Tabel
Table 5.1.5

Luas Panen Tanaman Biofarmaka Menurut Kecamatan dan Jenis Tanaman (m²), 2018 dan 2019
Harvested Area of Medicinal Plants by Subdistrict and Kind of Plant (m²), 2018 and 2019

Kecamatan Subdistrict	Jahe/Ginger		Laos/Lengkuas/Galanga	
	2018	2019	2018	2019
(1)	(2)	(3)	(4)	(5)
Banjarsari	-	-	-	-
Banjaranyar	23 750	46 520	-	4 270
Lakbok	10 000	10 000	10 000	10 000
Purwadadi	-	-	20 000	-
Pamarican	30 000	35 000	10 000	30 000
Cidolog	-	1 000	-	1 000
Cimaragas	-	-	-	-
Cijeungjing	50	150	-	-
Cisaga	55 000	50 000	-	-
Tambaksari	5 200	4 200	-	6 300
Rancah	-	-	-	-
Rajadesa	30 000	20 000	-	-
Sukadana	-	-	-	-
Ciamis	70 100	-	300	-
Baregbeg	65 000	45 000	40 000	25 500
Cikoneng	-	80	-	300
Sindangkasih	-	-	-	-
Cihaurbeuti	10 000	-	-	-
Sadananya	28 450	20 000	-	-
Cipaku	-	-	-	-
Jatinagara	16 710	15 710	-	-
Panawangan	250 000	-	-	-
Kawali	30 000	42 000	-	2 500
Lumbung	2 700	1 200	-	-
Panjalu	-	-	-	-
Sukamantri	35 000	-	40 000	-
Panumbangan	-	-	-	-
Kabupaten Ciamis	661 960	290 860	120 300	79 870

Lanjutan Tabel/*Continued Table 5.1.5*

Kecamatan Subdistrict	Kencur/ <i>East Indian Galangal</i>		Kunyit/ <i>Turmeric</i>	
	2018	2019	2018	2019
(1)	(6)	(7)	(8)	(9)
Banjarsari	-	-	-	-
Banjaranyar	700	6 970	2 750	9 170
Lakbok	10 000	20 000	20 000	10 000
Purwadadi	-	-	-	-
Pamarican	20 000	40 000	10 000	23 000
Cidolog	-	1 000	-	1 000
Cimaragas	-	-	-	-
Cijeungjing	1 000	1 700	1 300	4 500
Cisaga	15 400	220 000	78 571	55 000
Tambaksari	4 200	2 100	3 100	3 500
Rancah	-	-	-	-
Rajadesa	-	-	-	-
Sukadana	-	-	-	-
Ciamis	-	750	1 000	750
Baregbeg	-	20 000	40 000	41 000
Cikoneng	-	100	-	170
Sindangkasih	-	-	-	-
Cihaurbeuti	-	-	-	-
Sadananya	51 950	800 000	-	-
Cipaku	-	-	-	-
Jatinagara	-	-	-	-
Panawangan	-	-	-	-
Kawali	-	5 000	-	3 000
Lumbung	-	-	-	-
Panjalu	-	-	-	-
Sukamantri	-	-	30 000	-
Panumbangan	-	-	-	-
Kabupaten Ciamis	103 250	1 117 620	186 721	151 090

Catatan/Note: ...
 Sumber/Source: BPS, Statistik Pertanian Hortikultura SPH-TBF/BPS-Statistics Indonesia, Agricultural Statistic for Horticulture SPH-TBF

Tabel
Table 5.1.6

Produksi Tanaman Biofarmaka Menurut Kecamatan dan Jenis Tanaman (kg), 2018 and 2019
Production of Medicinal Plants by Subdistrict and Kind of Plant (kg) 2018 and 2019

Kecamatan Subdistrict	Jahe/Ginger		Laos/Lengkuas/Galanga	
	2018	2019	2018	2019
(1)	(2)	(3)	(4)	(5)
Banjarsari	-	-	-	-
Banjaranyar	7 100	38 160	-	31 960
Lakbok	15 000	10 000	17 500	15 000
Purwadadi	-	-	20 000	-
Pamarican	21 000	91 500	8 000	112 100
Cidolog	-	3 000	-	2 500
Cimaragas	-	-	-	-
Cijeungjing	300	270	-	-
Cisaga	45 000	15 200	-	-
Tambaksari	12 950	13 200	-	13 900
Rancah	-	-	-	-
Rajadesa	45 000	42 000	-	-
Sukadana	-	-	-	-
Ciamis	61 900	-	1 500	-
Baregbeg	31 500	24 000	22 000	17 000
Cikoneng	-	80	-	300
Sindangkasih	-	-	-	-
Cihaurbeuti	20 000	-	-	-
Sadananya	78 905	64 000	-	-
Cipaku	-	-	-	-
Jatinagara	6 684	6 684	-	-
Panawangan	300 000	-	-	-
Kawali	104 000	116 000	-	10 000
Lumbang	5 940	420	-	-
Panjalu	-	-	-	-
Sukamantri	44 000	-	19 000	-
Panumbangan	-	-	-	-
Kabupaten Ciamis	799 279	424 514	88 000	202 760

Lanjutan Tabel/*Continued Table 5.1.6*

Kecamatan Subdistrict	Kencur/ <i>East Indian Galangal</i>		Kunyit/ <i>Turmeric</i>	
	2018	2019	2018	2019
(1)	(6)	(7)	(8)	(9)
Banjarsari	-	-	-	-
Banjaranyar	1 600	13 780	8 700	44 495
Lakbok	5 000	15 000	20 000	10 000
Purwadadi	-	-	-	-
Pamarican	10 000	83 800	50 000	46 100
Cidolog	-	750	-	1 500
Cimaragas	-	-	-	-
Cijeungjing	1 450	1 700	1 200	4 400
Cisaga	61 600	330 000	41 785	82 500
Tambaksari	3 360	1 600	7 100	7 800
Rancah	-	-	-	-
Rajadesa	-	-	-	-
Sukadana	-	-	-	-
Ciamis	-	3 210	2 000	700
Baregbeg	-	73 000	51 200	29 000
Cikoneng	-	100	-	170
Sindangkasih	-	-	-	-
Cihaurbeuti	-	-	-	-
Sadananya	70 775	1 120 000	-	-
Cipaku	-	-	-	-
Jatinagara	-	-	-	-
Panawangan	-	-	-	-
Kawali	-	11 500	-	7 500
Lumbung	-	-	-	-
Panjalu	-	-	-	-
Sukamantri	-	-	56 000	-
Panumbangan	-	-	-	-
Kabupaten Ciamis	153 785	1 654 440	237 985	234 165

Catatan/Note:

 Sumber/Source: ... BPS, Statistik Pertanian Hortikultura SPH-TBF/BPS-Statistics Indonesia, *Agricultural Statistic for Horticulture SPH-TBF*

Tabel
Table 5.1.7

Luas Panen Tanaman Biofarmaka Menurut Jenis Tanaman (m²), 2016–2019
Harvested Area of Medicinal Plants by Kind of Plant (m²), 2016–2019

Jenis Tanaman Kind of Plants	2016	2017	2018	2019
(1)	(2)	(3)	(4)	(5)
Dlingo/Dringo	-	-
Jahe	661 960	290 860
Kapulaga	2 362 509	1 860 465
Keji Beling	-	-
Kencur	103 250	1 117 620
Kunyit	186 721	151 090
Laos/Lengkuas	120 300	79 870
Lempuyang	-	-
Lidah Buaya	1 000	550
Mahkota Dewa	-	-
Mengkudu/Pace	2 321	2 396
Sambiloto	-	-
Temuireng	-	-
Temukunci	-	-
Temulawak	-	-

Catatan/Note:

...

Sumber/Source:

BPS, Statistik Pertanian Hortikultura SPH-TBF/BPS-Statistics Indonesia, Agricultural Statistic for Horticulture SPH-TBF

Tabel
Table 5.1.8

Produksi Tanaman Biofarmaka Menurut Jenis Tanaman (kg), 2016–2019
Production of Medicinal Plants by Kind of Plant (kg), 2016–2019

Jenis Tanaman Kind of Plants	2016	2017	2018	2019
(1)	(2)	(3)	(4)	(5)
Dlingo/Dringo	-	-
Jahe	799 279	424 514
Kapulaga	5 313 524	3 945 412
Keji Beling	-	-
Kencur	153 785	1 654 440
Kunyit	237 985	234 165
Laos/Lengkuas	88 000	202 760
Lempuyang	-	-
Lidah Buaya	6 500	2 100
Mahkota Dewa	-	-
Mengkudu/Pace	24 764	60 302
Sambiloto	-	-
Temuireng	-	-
Temukunci	-	-
Temulawak	-	-

Catatan/Note:

...

Sumber/Source:

BPS, Statistik Pertanian Hortikultura SPH-TBF/BPS-Statistics Indonesia, Agricultural Statistic for Horticulture SPH-TBF

Tabel
Table 5.1.9

Luas Panen Tanaman Hias Menurut Kecamatan dan Jenis Tanaman (m²), 2018 and 2019
Harvested Area of Ornamental Plants by Subdistrict and Kind of Plant (m²), 2018 and 2019

Kecamatan Subdistrict	Anggrek/Orchid		Krisan/Chrysantemum	
	2018	2019	2018	2019
(1)	(2)	(3)	(4)	(5)
Banjarsari	-	-	-	-
Banjaranyar	-	-	-	-
Lakbok	-	-	-	-
Purwadadi	-	-	-	-
Pamarican	-	-	-	-
Cidolog	-	-	-	-
Cimaragas	-	-	-	-
Cijeungjing	-	-	-	-
Cisaga	-	-	-	-
Tambaksari	-	-	-	-
Rancah	-	-	-	-
Rajadesa	-	-	-	-
Sukadana	-	-	-	-
Ciamis	-	-	-	-
Baregbeg	-	-	-	-
Cikoneng	-	-	-	-
Sindangkasih	-	-	-	-
Cihaurbeuti	-	-	-	-
Sadananya	-	-	-	-
Cipaku	-	-	-	-
Jatinagara	-	-	-	-
Panawangan	-	-	-	-
Kawali	-	-	-	-
Lumbang	-	-	-	-
Panjalu	-	-	-	-
Sukamantri	-	-	-	-
Panumbangan	-	-	-	-
Kabupaten Ciamis	-	-	-	-

Lanjutan Tabel/*Continued Table 5.1.9*

Kecamatan Subdistrict	Mawar/Rose		Sedap Malam/Tuberose	
	2018	2019	2018	2019
(1)	(6)	(7)	(8)	(9)
Banjarsari	-	-	-	-
Banjaranyar	-	-	-	-
Lakbok	-	-	-	-
Purwadadi	-	-	-	-
Pamarican	-	-	-	-
Cidolog	-	-	-	-
Cimaragas	-	-	-	-
Cijeungjing	-	-	-	-
Cisaga	-	-	-	-
Tambaksari	-	-	-	-
Rancah	-	-	-	-
Rajadesa	-	-	-	-
Sukadana	-	-	-	-
Ciamis	-	-	-	-
Baregbeg	-	-	-	-
Cikoneng	-	-	-	-
Sindangkasih	-	-	-	-
Cihaurbeuti	-	-	-	-
Sadananya	-	-	-	-
Cipaku	-	-	-	-
Jatinagara	-	-	-	-
Panawangan	-	-	-	-
Kawali	-	-	-	-
Lumbang	-	-	-	-
Panjalu	-	-	-	-
Sukamantri	-	-	-	-
Panumbangan	-	-	-	-
Kabupaten Ciamis	-	-	-	-

Catatan/Note:

...

Sumber/Source:

BPS, Statistik Pertanian Hortikultura SPH-TH/BPS-Statistics Indonesia, Agricultural Statistik for Horticulture SPH-TH

Tabel
Table 5.1.10

**Produksi Tanaman Hias Menurut Kecamatan dan Jenis
Tanaman (tangkai), 2018 and 2019**
*Production of Ornamental Plants by Subdistrict and Kind of
Plant (stalks), 2018 and 2019*

Kecamatan Subdistrict	Anggrek/Orchid		Krisan/Chrysantemum	
	2018	2019	2018	2019
(1)	(2)	(3)	(4)	(5)
Banjarsari	-	-	-	-
Banjarnayar	-	-	-	-
Lakbok	-	-	-	-
Purwadadi	-	-	-	-
Pamarican	-	-	-	-
Cidolog	-	-	-	-
Cimaragas	-	-	-	-
Cijeungjing	-	-	-	-
Cisaga	-	-	-	-
Tambaksari	-	-	-	-
Rancah	-	-	-	-
Rajadesa	-	-	-	-
Sukadana	-	-	-	-
Ciamis	-	-	-	-
Baregbeg	-	-	-	-
Cikoneng	-	-	-	-
Sindangkasih	-	-	-	-
Cihaurbeuti	-	-	-	-
Sadananya	-	-	-	-
Cipaku	-	-	-	-
Jatinagara	-	-	-	-
Panawangan	-	-	-	-
Kawali	-	-	-	-
Lumbung	-	-	-	-
Panjalu	-	-	-	-
Sukamantri	-	-	-	-
Panumbangan	-	-	-	-
Kabupaten Ciamis	-	-	-	-

Lanjutan Tabel/*Continued Table 5.1.10*

Kecamatan Subdistrict	Mawar/Rose		Sedap Malam/Tuberose	
	2018	2019	2018	2019
(1)	(6)	(7)	(8)	(9)
Banjarsari	-	-	-	-
Banjaranyar	-	-	-	-
Lakbok	-	-	-	-
Purwadadi	-	-	-	-
Pamarican	-	-	-	-
Cidolog	-	-	-	-
Cimaragas	-	-	-	-
Cijeungjing	-	-	-	-
Cisaga	-	-	-	-
Tambaksari	-	-	-	-
Rancah	-	-	-	-
Rajadesa	-	-	-	-
Sukadana	-	-	-	-
Ciamis	-	-	-	-
Baregbeg	-	-	-	-
Cikoneng	-	-	-	-
Sindangkasih	-	-	-	-
Cihaurbeuti	-	-	-	-
Sadananya	-	-	-	-
Cipaku	-	-	-	-
Jatinagara	-	-	-	-
Panawangan	-	-	-	-
Kawali	-	-	-	-
Lumbang	-	-	-	-
Panjalu	-	-	-	-
Sukamantri	-	-	-	-
Panumbangan	-	-	-	-
Kabupaten Ciamis	-	-	-	-

Catatan/Note: ...

Sumber/Source: BPS, Statistik Pertanian Hortikultura SPH-TH/BPS-Statistics Indonesia, Agricultural Statistik for Horticulture SPH-TH

Tabel
Table 5.1.11

**Luas Panen Tanaman Hias Menurut Jenis Tanaman (m²),
2016–2019**
**Harvested Area of Ornamental Plants by Kind of Plant (m²),
2016–2019**

Jenis Tanaman Kind of Plants	2016	2017	2018	2019
(1)	(2)	(3)	(4)	(5)
Anggrek	-	-	-	-
Anthurium Bunga	-	-	-	-
Anyelir	-	-	-	-
Gerbera (Herbras)	-	-	-	-
Gladiol	-	-	-	-
Heliconia (Pisang-Pisangan)	-	-	-	-
Krisan	-	-	-	-
Mawar	-	-	-	-
Sedap Malam	-	-	-	-
Dracaena	-	-	-	-
Melati	-	-	-	-
Palem*)	-	-	-	-
Aglaonema	-	-	-	-
Adenium (Kamboja Jepang)	-	-	-	-
Euphorbia	-	-	-	-
Phylodendron	-	-	-	-
Pakis	-	-	-	-
Monstera	-	-	-	-
Ixora (Soka)	-	-	-	-
Cordyline	-	-	-	-
Diffenbachia	-	-	-	-
Sansevieria (Pedang-Pedangan)	-	-	-	-
Anthurium Daun	-	-	-	-
Caladium	-	-	-	-

Catatan/Note:
Sumber/Source:

*) Untuk Luasan diisi dalam satuan Pohon
BPS, Statistik Pertanian Hortikultura SPH-TH/BPS-Statistics Indonesia, Agricultural Statistik for Horticulture SPH-TH

Tabel
 Table 5.1.12

**Produksi Tanaman Hias Menurut Jenis Tanaman (tangkai),
 2016–2019**
*Production of Ornamental Plants by Kind of Plant (stalks),
 2016–2019*

Jenis Tanaman <i>Kind of Plants</i>	2016	2017	2018	2019
(1)	(2)	(3)	(4)	(5)
Anggrek	-	-	-	-
Anthurium Bunga	-	-	-	-
Anyelir	-	-	-	-
Gerbera (Herbras)	-	-	-	-
Gladiol	-	-	-	-
Heliconia (Pisang-Pisangan)	-	-	-	-
Krisan	-	-	-	-
Mawar	-	-	-	-
Sedap Malam				
<i>Dracaena</i>		-	-	-
<i>Melati</i>		-	-	-
<i>Palem</i>*)		-	-	-
<i>Aglaonema</i>		-	-	-
<i>Adenium (Kamboja Jepang)</i>		-	-	-
<i>Euphorbia</i>		-	-	-
<i>Phylodendron</i>		-	-	-
<i>Pakis</i>		-	-	-
<i>Monstera</i>		-	-	-
<i>Ixora (Soka)</i>		-	-	-
<i>Cordyline</i>		-	-	-
<i>Diffenbachia</i>		-	-	-
Sansevieria (Pedang-Pedangan)		-	-	-
Anthurium Daun		-	-	-
Caladium		-	-	-

 Catatan/Note:
 Sumber/Source:

 *) Untuk Luasan diisi dalam satuan Pohon
 BPS, Statistik Pertanian Hortikultura SPH-TH/BPS-Statistics Indonesia, Agricultural Statistik for Horticulture SPH-TH

Tabel
Table 5.1.13

Produksi Buah-buahan Menurut Kecamatan dan Jenis Tanaman (ton), 2018 dan 2019
Production of Fruits by Subdistrict and Kind of Plant (ton), 2018 and 2019

Kecamatan Subdistrict	Mangga/Mango		Durian/Durian	
	2018	2019	2018	2019
(1)	(2)	(3)	(4)	(5)
Banjarsari	967	2 337	1 756	10 030
Banjaranyar	1 200	2 377	5 734	9 200
Lakbok	6 696	3 952	75	285
Purwadadi	7 215	22 447	320	99
Pamarican	2 500	18 278	8 299	12 367
Cidolog	437	1 312	435	1 265
Cimaragas	2 480	5 300	267	1 400
Cijeungjing	8 200	3 040	1 038	466
Cisaga	3 894	4 200	3 308	4 800
Tambaksari	180	250	212	196
Rancah	1 950	3 940	2 350	8 320
Rajadesa	2 662	4 932	12 610	12 816
Sukadana	3 916	4 897	2 628	5 660
Ciamis	2 151	4 954	2 020	2 948
Baregbeg	1 250	3 500	745	380
Cikoneng	676	78	155	69
Sindangkasih	2 895	1 768	5	12
Cihaurbeuti	846	1 980	28	50
Sadananya	62	85	84	444
Cipaku	160	581	386	1 740
Jatinagara	945	908	4 158	1 865
Panawangan	3 657	4 845	2 821	1 900
Kawali	1 319	1 476	2 340	971
Lumbung	960	712	278	932
Panjalu	360	372	2 105	2 325
Sukamantri	214	174	78	26
Panumbangan	59	83	45	55
Kabupaten Ciamis	57 851	98 778	54 280	80 621

Lanjutan Tabel/*Continued Table 5.1.13*

Kecamatan Subdistrict	Jeruk/Orange		Pisang/Banana	
	2018	2019	2018	2019
(1)	(6)	(7)	(8)	(9)
Banjarsari	175	-	30 882	66 232
Banjarnayar	-	-	39 035	45 711
Lakbok	1 162	431	133 026	170 542
Purwadadi	257	195	475 236	65 230
Pamarican	3 150	4 000	40 800	50 040
Cidolog	-	-	35 895	31 505
Cimaragas	-	-	8 539	9 565
Cijeungjing	-	-	4 300	7 570
Cisaga	122	155	1 938	14 862
Tambaksari	-	-	1 873	3 393
Rancah	-	-	3 241	8 260
Rajadesa	172	788	32 743	34 457
Sukadana	-	-	22 720	44 021
Ciamis	74	43	30 263	26 566
Baregbeg	10	475	3 620	9 650
Cikoneng	-	-	1 065	2 000
Sindangkasih	19	19	6 810	23 775
Cihaurbeuti	-	-	1 110	5 210
Sadananya	-	-	936	5 018
Cipaku	-	-	860	16 100
Jatinagara	-	-	2 842	10 865
Panawangan	2 868	2 670	5 798	9 120
Kawali	1 322	378	3 537	3 576
Lumbung	20	60	273	1 447
Panjalu	604	622	701	1 153
Sukamantri	-	125	49 248	49 248
Panumbangan	-	-	4 840	2 825
Kabupaten Ciamis	9 955	9 961	942 131	717 941

Lanjutan Tabel/Continued Table 5.1.13

Kecamatan Subdistrict	Pepaya/Papaya		Salak/Salacca	
	2018	2019	2018	2019
	(10)	(11)	(12)	(13)
Banjarsari	3 439	2 543	-	-
Banjarnayar	5 248	1 902	1 678	1 894
Lakbok	2 291	3 475	24	6
Purwadadi	91 896	53 990	195	171
Pamarican	4 740	12 820	1 190	-
Cidolog	5 318	5 759	-	143
Cimaragas	1 326	916	53	1 508
Cijeungjing	2 680	1 370	1	-
Cisaga	552	1 393	1 998	1 615
Tambaksari	491	154	62	26
Rancah	3 981	880	124	-
Rajadesa	18 225	10 319	2 000	-
Sukadana	335	750	400	-
Ciamis	581	530	981	960
Baregbeg	262	445	15	4
Cikoneng	124	104	-	-
Sindangkasih	343	353	16	8
Cihaurbeuti	5	3	14	16
Sadananya	118	153	-	-
Cipaku	188	585	9	-
Jatinagara	399	545	-	-
Panawangan	4 124	3 080	24	-
Kawali	455	169	246	110
Lumbang	100	71	-	-
Panjalu	436	372	-	-
Sukamantri	224	184	-	-
Panumbangan	227	203	57	110
Kabupaten Ciamis	148 108	103 068	9 087	6 571

Catatan/Note:

...

Sumber/Source:

BPS, Statistik Pertanian Hortikultura SPH-BST/BPS-Statistics Indonesia, Agricultural Statistic for Horticulture SPH-BST

Tabel
 Table 5.1.14

**Produksi Buah–Buahan dan Sayuran Tahunan Menurut
 Jenis Tanaman (ton), 2016–2019**
*Production of Annual Fruits and Vegetables by Kind of Plant
 (ton), 2016–2019*

Jenis Tanaman Kind of Plants	2016	2017	2018	2019
(1)	(2)	(3)	(4)	(5)
Alpukat	–	–	39 644	58 739
Anggur	–	–	–	–
Apel	–	–	–	–
Belimbing	–	–	1 496	1 756
Duku/Langsat/Kokosan	–	–	40 806	28 274
Durian	–	–	54 280	80 621
Jambu Air	–	–	9 599	12 183
Jambu Biji	–	–	19 374	20 752
Jengkol	–	–	18 736	29 106
Jeruk Besar	–	–	10 165	7 367
Jeruk Siam/Keprok	–	–	9 955	9 961
Mangga	–	–	57 851	98 778
Manggis	–	–	21 883	33 477
Markisa/Konyal	–	–	337	206
Melinjo	–	–	12 237	7 118
Nangka/Cempedak	–	–	44 265	78 843
Nenas	–	–	2 428	3 240
Pepaya	–	–	148 108	103 068
Petai	–	–	92 505	89 643
Pisang	–	–	942 131	717 941
Rambutan	–	–	99 784	76 652
Salak	–	–	9 087	6 571
Sawo	–	–	24 989	28 136
Sirsak	–	–	12 059	12 475
Sukun	–	–	12 786	17 820

Catatan/Note:

...

Sumber/Source:

BPS, Statistik Pertanian Hortikultura SPH–BST/BPS–Statistics Indonesia, Agricultural Statistic for Horticulture SPH–BST

5.2 PERKEBUNAN ESTATE CROPS

Tabel 5.2.1 Luas Areal Tanaman Perkebunan Menurut Kecamatan dan Jenis Tanaman (ha), 2018 dan 2019
Planted Area of Estate Crops by Subdistrict and Type of Crops (ha), 2018 dan 2019

Kecamatan Subdistrict	Kelapa Sawit/Oil Palm		Kelapa/Coconut	
	2018	2019	2018	2019
(1)	(2)	(3)	(4)	(5)
Banjarsari	-	-	-	-
Banjaranyar	-	-	-	-
Lakbok	-	-	-	-
Purwadadi	-	-	-	-
Pamarican	-	-	-	-
Cidolog	-	-	-	-
Cimaragas	-	-	-	-
Cijeungjing	-	-	-	-
Cisaga	-	-	-	-
Tambaksari	-	-	-	-
Rancah	-	-	-	-
Rajadesa	-	-	-	-
Sukadana	-	-	-	-
Ciamis	-	-	-	-
Baregbeg	-	-	-	-
Cikoneng	-	-	-	-
Sindangkasih	-	-	-	-
Cihaurbeuti	-	-	-	-
Sadananya	-	-	-	-
Cipaku	-	-	-	-
Jatinagara	-	-	-	-
Panawangan	-	-	-	-
Kawali	-	-	-	-
Lumbang	-	-	-	-
Panjalu	-	-	-	-
Sukamantri	-	-	-	-
Panumbangan	-	-	-	-
Kabupaten Ciamis	-	-	-	-

Lanjutan Tabel/*Continued Table* 5.2.1

Kecamatan Subdistrict	Karet/Rubber		Kopi/Coffee	
	2018	2019	2018	2019
(1)	(6)	(7)	(8)	(9)
Banjarsari	-	-
Banjaranyar	-	-
Lakbok	-	-
Purwadadi	-	-
Pamarican	-	-
Cidolog	-	-
Cimaragas	-	-
Cijeungjing	-	-
Cisaga	-	-
Tambaksari	-	-
Rancah	-	-
Rajadesa	-	-
Sukadana	-	-
Ciamis	-	-
Baregbeg	-	-
Cikoneng	-	-
Sindangkasih	-	-
Cihaurbeuti	-	-
Sadananya	-	-
Cipaku	-	-
Jatinagara	-	-
Panawangan	-	-
Kawali	-	-
Lumbung	-	-
Panjalu	-	-
Sukamantri	-	-
Panumbangan	-	-
Kabupaten Ciamis	-	-

Lanjutan Tabel/Continued Table 5.2.1

Kecamatan Subdistrict	Kakao/Cocoa		Tebu/Sugar cane	
	2018	2019	2018	2019
(1)	(10)	(11)	(12)	(13)
Banjarsari
Banjaranyar
Lakbok
Purwadadi
Pamarican
Cidolog
Cimaragas
Cijeungjing
Cisaga
Tambaksari
Rancah
Rajadesa
Sukadana
Ciamis
Baregbeg
Cikoneng
Sindangkasih
Cihaurbeuti
Sadananya
Cipaku
Jatinagara
Panawangan
Kawali
Lumbang
Panjalu
Sukamantri
Panumbangan
Kabupaten Ciamis

Lanjutan Tabel/*Continued Table* 5.2.1

Kecamatan <i>Subdistrict</i>	Teh/ <i>Tea</i>		Tembakau/ <i>Tobacco</i>	
	2018	2019	2018	2019
(1)	(14)	(15)	(16)	(17)
Banjarsari	-	-	-	-
Banjaranyar	-	-	-	-
Lakbok	-	-	-	-
Purwadadi	-	-	-	-
Pamarican	-	-	-	-
Cidolog	-	-	-	-
Cimaragas	-	-	-	-
Cijeungjing	-	-	-	-
Cisaga	-	-	-	-
Tambaksari	-	-	-	-
Rancah	-	-	-	-
Rajadesa	-	-	-	-
Sukadana	-	-	-	-
Ciamis	-	-	-	-
Baregbeg	-	-	-	-
Cikoneng	-	-	-	-
Sindangkasih	-	-	-	-
Cihaurbeuti	-	-	-	-
Sadananya	-	-	-	-
Cipaku	-	-	-	-
Jatinagara	-	-	-	-
Panawangan	-	-	-	-
Kawali	-	-	-	-
Lumbang	-	-	-	-
Panjalu	-	-	-	-
Sukamantri	-	-	-	-
Panumbangan	-	-	-	-
Kabupaten Ciamis	-	-	-	-

Tabel
Table 5.2.2

Produksi Perkebunan Menurut Kecamatan dan Jenis Tanaman (ton), 2018 dan 2019
Production of Estate by Subdistrict and Type of Crops (ton), 2018 and 2019

Kecamatan Subdistrict	Kelapa Sawit/Oil Palm		Kelapa/Coconut	
	2018	2019	2018	2019
(1)	(2)	(3)	(4)	(5)
Banjarsari	-	-	-	-
Banjarnyar	-	-	-	-
Lakbok	-	-	-	-
Purwadadi	-	-	-	-
Pamarican	-	-	-	-
Cidolog	-	-	-	-
Cimaragas	-	-	-	-
Cijeungjing	-	-	-	-
Cisaga	-	-	-	-
Tambaksari	-	-	-	-
Rancah	-	-	-	-
Rajadesa	-	-	-	-
Sukadana	-	-	-	-
Ciamis	-	-	-	-
Baregbeg	-	-	-	-
Cikoneng	-	-	-	-
Sindangkasih	-	-	-	-
Cihaurbeuti	-	-	-	-
Sadananya	-	-	-	-
Cipaku	-	-	-	-
Jatinagara	-	-	-	-
Panawangan	-	-	-	-
Kawali	-	-	-	-
Lumbang	-	-	-	-
Panjalu	-	-	-	-
Sukamantri	-	-	-	-
Panumbangan	-	-	-	-
Kabupaten Ciamis	-	-	-	-

Lanjutan Tabel/*Continued Table* 5.2.2

Kecamatan Subdistrict	Karet/Rubber		Kopi/Coffee	
	2018	2019	2018	2019
(1)	(6)	(7)	(8)	(9)
Banjarsari	-	-	-	-
Banjaranyar	-	-	-	-
Lakbok	-	-	-	-
Purwadadi	-	-	-	-
Pamarican	-	-	-	-
Cidolog	-	-	-	-
Cimaragas	-	-	-	-
Cijeungjing	-	-	-	-
Cisaga	-	-	-	-
Tambaksari	-	-	-	-
Rancah	-	-	-	-
Rajadesa	-	-	-	-
Sukadana	-	-	-	-
Ciamis	-	-	-	-
Baregbeg	-	-	-	-
Cikoneng	-	-	-	-
Sindangkasih	-	-	-	-
Cihaurbeuti	-	-	-	-
Sadananya	-	-	-	-
Cipaku	-	-	-	-
Jatinagara	-	-	-	-
Panawangan	-	-	-	-
Kawali	-	-	-	-
Lumbang	-	-	-	-
Panjalu	-	-	-	-
Sukamantri	-	-	-	-
Panumbangan	-	-	-	-
Kabupaten Ciamis	-	-	-	-

Lanjutan Tabel/Continued Table 5.2.2

Kecamatan Subdistrict	Kakao/Cocoa		Tebu/Sugar cane	
	2018	2019	2018	2019
(1)	(10)	(11)	(12)	(13)
Banjarsari	-	-	-	-
Banjaranyar	-	-	-	-
Lakbok	-	-	-	-
Purwadadi	-	-	-	-
Pamarican	-	-	-	-
Cidolog	-	-	-	-
Cimaragas	-	-	-	-
Cijeungjing	-	-	-	-
Cisaga	-	-	-	-
Tambaksari	-	-	-	-
Rancah	-	-	-	-
Rajadesa	-	-	-	-
Sukadana	-	-	-	-
Ciamis	-	-	-	-
Baregbeg	-	-	-	-
Cikoneng	-	-	-	-
Sindangkasih	-	-	-	-
Cihaurbeuti	-	-	-	-
Sadananya	-	-	-	-
Cipaku	-	-	-	-
Jatinagara	-	-	-	-
Panawangan	-	-	-	-
Kawali	-	-	-	-
Lumbung	-	-	-	-
Panjalu	-	-	-	-
Sukamantri	-	-	-	-
Panumbangan	-	-	-	-
Kabupaten Ciamis	-	-	-	-

Lanjutan Tabel/*Continued Table* 5.2.2

Kecamatan Subdistrict	Teh/Tea		Tembakau/Tobacco	
	2018	2019	2018	2019
(1)	(14)	(15)	(16)	(17)
Banjarsari	-	-	-	-
Banjaranyar	-	-	-	-
Lakbok	-	-	-	-
Purwadadi	-	-	-	-
Pamarican	-	-	-	-
Cidolog	-	-	-	-
Cimaragas	-	-	-	-
Cijeungjing	-	-	-	-
Cisaga	-	-	-	-
Tambaksari	-	-	-	-
Rancah	-	-	-	-
Rajadesa	-	-	-	-
Sukadana	-	-	-	-
Ciamis	-	-	-	-
Baregbeg	-	-	-	-
Cikoneng	-	-	-	-
Sindangkasih	-	-	-	-
Cihaurbeuti	-	-	-	-
Sadananya	-	-	-	-
Cipaku	-	-	-	-
Jatinagara	-	-	-	-
Panawangan	-	-	-	-
Kawali	-	-	-	-
Lumbang	-	-	-	-
Panjalu	-	-	-	-
Sukamantri	-	-	-	-
Panumbangan	-	-	-	-
Kabupaten Ciamis	-	-	-	-



Energi Listrik di Kabupaten Majalengka
Electricity Sold in Majalengka Regency **2019**



Sumber : PT. PLN Distribusi Majalengka
Source : State Electricity Company Majalengka

Jumlah Pelanggan dan Air yang Disalurkan di Kabupaten Majalengka
Number of Customers and Distributed Water in Majalengka Regency **2019**



Air Diproduksi
Water Producer



Air Disalurkan
Distributed Water



Nilai
Value

Sumber : PDAM Kabupaten Majalengka
Source : PDAM Majalengka Regency

PENJELASAN TEKNIS

1. Pertambangan adalah suatu kegiatan pengambilan endapan bahan galian berharga dan bernilai ekonomis dari dalam kulit bumi, di bawah permukaan bumi, dan di bawah permukaan air.
2. Bahan tambang adalah hasil produksi dari kegiatan pertambangan yang merupakan sumber daya alam yang tidak dapat diperbarui
3. Kapasitas listrik terpasang adalah total kapasitas dai seluruh mesin pembangkit listrik yang dioperasikan.
4. Listrik yang dibangkitkan adalah jumlah listrik yang dibangkitkan oleh seluruh mesin pembangkit listrik dan dinyatakan dalam satuan dasar Watt hours.
5. Jumlah listrik/gas/air bersih yang terjual/ didistribusikan adalah banyaknya listrik/gas/air bersih yang disalurkan kepada para pelanggan.
6. Kapasitas produksi potensial adalah hubungan antara output yang sebenarnya diproduksi dengan peralatan yang terpasang dan potensi output yang dapat diproduksi dengan peralatan terpasang tersebut, jika kapasitas sepenuhnya digunakan.

TECHNICAL NOTES

1. *Mining is an activity of taking valued quarried material from the earth layer, under earth surface, and under water level.*
2. *Mine material is a natural resource as the production of mining operations that can not be renewed.*
3. *Installed electricity capacity is the total capacity of all operated power plants machines.*
4. *Electricity generated is the amount of electricity generated by all power plant engine in Watt hours standard unit.*
5. *Sold/distributed electricity/gas/cleaned water is total electricity/gas/cleaned water distributed to customers.*
6. *Potential capacity production is relationship between output that is actually produced with the installed equipment, and the potential output which could be produced with it, if capacity was fully used.*

7. Pelanggan adalah individu atau kelompok, baik rumah tangga, perusahaan atau institusi non profit yang membeli air bersih dari perusahaan air bersih.
 8. Volume air bersih yang disalurkan adalah banyaknya air bersih yang disalurkan oleh perusahaan air bersih (dalam satuan m³). Semakin besar volume air bersih yang disalurkan maka akan semakin terpenuhi kebutuhan konsumen akan air bersih.
7. *Customers are individuals or groups, whether household, company or non-profit institutions that buy water supply from water supply establishment.*
 8. *Volume of water distributed is the amount of water that can be distributed by the water company (in units of m³). The greater the volume of water distributed it will be increasingly fulfilled the needs of consumers for clean water.*

Gambar 6.1
Figures

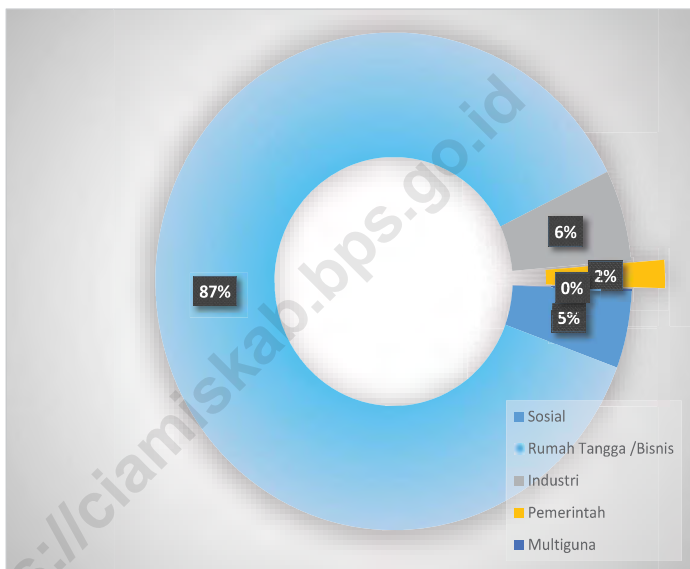
Persentase Air yang disalurkan dan Terjual (%), 2019
Percentage of Water Supplied and Water Sold (%), 2019



Sumber/Source : PDAM Kabupaten Ciamis

Gambar 6.2
Figures

Perentase Kwh Listrik PLN Yang Terjual di ULP Ciamis Kabupaten Ciamis Tahun 2019
Percentage of electricity sold in Ciamis Regency in 2019



Sumber/Source : PT. PLN UPL Ciamis

Tabel
Table 6.4

Jumlah Pelanggan dan Air yang Disalurkan Menurut Bulan, 2019
Number of Customers and Distributed Water by Month, 2019

Bulan Month	Volume Air Yang Diproduksi Volume of water produced (m3)	Volume Air Yang Disalurkan Volume of water supplied (m3)	Volume Air Yang Terjual Volume of water sold (m3)	Nilai Air Bersih Yang Disalurkan value of water and number of customers (Rp.)
(1)	(2)	(3)	(4)	(5)
Januari / January
Pebruari / February
Maret / March
April / April
Mei / May
Juni / June
Juli / July
Agustus / Augst
September / September
Oktober / October
Nopember / November
Desember / December
Jumlah/Total	5 193559	27 004 496 700

Catatan/Note: ...
Sumber/Source: PDAM Kabupaten Ciamis

Tabel
Table 6.5

**Banyaknya Kwh Listrik PLN Yang Terjual di ULP Ciamis
Kabupaten Ciamis Tahun 2019**
Number of electricity sold in Ciamis Regency in 2019

Bulan Month	Sosial / Social	Rumah Tangga / Houshold	Bisnis / Business *	Industri / Industry
(1)	(2)	(3)	(4)	(5)
Januari / January	1.858.075	32.063.489	...	2.233.867
Pebruari / February	3.576.784	61.117.622	...	4.304.836
Maret / March	5.443.380	92.961.332	...	6.513.519
April / April	3.546.269	58.335.909	...	3.603.111
Mei / May	4.446.974	74.196.436	...	4.477.234
Juni / June	5.256.269	89.587.427	...	5.138.959
Juli / July	6.096.052	104.499.983	...	6.184.878
Agustus / Augst	6.981.772	119.535.179	...	7.139.040
September / September	7.897.810	134.193.912	...	8.103.445
Oktober / October	18.319.158	319.418.254	...	21.746.936
Nopember / November	20.393.077	351.751.285	...	24.060.652
Desember / December	22.440.199	385.128.964	...	26.380.279
Jumlah/Total	106.255.819	1.822.789.792	...	119.886.757

Lanjutan Tabel/*Continued Table 6.5*

Bulan Month	Pemerintah / Government	Traksi & Curah / Traction & Bulk	Multiguna / Multifunction
(1)	(6)	(7)	(8)
Januari / <i>January</i>	869.593	...	34.129
Pebruari / <i>February</i>	1.299.811	...	53.347
Maret / <i>March</i>	1.299.811	...	53.347
April / <i>April</i>	2.174.549	...	42.133
Mei / <i>May</i>	2.726.958	...	58.507
Juni / <i>June</i>	3.249.375	...	69.989
Juli / <i>July</i>	3.751.380	...	75.254
Agustus / <i>Augst</i>	4.260.171	...	98.897
September / <i>September</i>	4.777.915	...	110.375
Oktober / <i>October</i>	4.134.732	...	237.154
Nopember / <i>November</i>	4.621.262	...	260.127
Desember / <i>December</i>	5.135.630	...	285.967
Jumlah/Total	38.301.187	...	1.379.226

Catatan/Note: *) data Rumah tangga termasuk Bisnis
 Sumber/Source: PT. PLN UPL Ciamis

BAB
Chapter

7

PARIWISATA

TOURISM



Sumber : Dinas Pariwisata Kabupaten Ciamis

PENJELASAN TEKNIS

1. Wisatawan mancanegara (wisman) ialah s e t i a p pengunjung yang mengunjungi suatu negara di luar tempat tinggalnya, didorong oleh satu atau beberapa keperluan tanpa bermaksud memperoleh penghasilan di tempat yang dikunjungi dan lamanya kunjungan tersebut tidak lebih dari satu tahun (12 bulan). Definisi ini mencakup 2 (dua) kategori wisatawan mancanegara, yaitu :
 - a. Wisatawan (turis) ialah setiap pengunjung seperti definisi di atas yang tinggal paling sedikit 24 jam, akan tetapi tidak lebih dari 1 (satu) tahun di tempat yang dikunjungi, dengan maksud antara lain: berlibur, rekreasi, olahraga, bisnis, menghadiri pertemuan, studi, dan kunjungan dengan alasan kesehatan.
 - b. Excursionist ialah setiap pengunjung seperti definisi di atas yang tinggal kurang dari 24 jam di tempat yang dikunjungi (termasuk "Cruise passengers"). Cruise Passengers ialah setiap pengunjung yang tiba di suatu negara di mana mereka tidak menginap di akomodasi yang tersedia di negara tersebut, misalnya dengan kapal laut.

TECHNICAL NOTES

1. *An International Visitor is any person visiting a country other than his usual place of residence for any reason other than for earning income in the country visited, and the length of stay is no more than one year (12 months). This definition covers two categories of foreign visitors, namely:*
 - a. *"Tourist" is any visitor staying for at least 24 hours, but no more than one year, in the country visited, with the intention of visiting, and for any of these purposes: Pleasure, recreation and sports, Business, visiting friends and relatives, missions, attending meetings, conferences, visit for health reasons and study.*
 - b. *"Excursionist" is any visitor staying less than 24 hours in the country visited including, "Cruise Passengers"; i.e. visitors arriving in a country without staying in any accommodation available in the visited country.*

2. Rata-rata lama tinggal adalah rata-rata waktu tinggal wisatawan mancanegara di Indonesia untuk satu kali kunjungan.
2. *Average length of stay is the average stay duration of foreign visitor in Indonesia for one trip.*
3. Usaha penyediaan akomodasi adalah usaha yang menyediakan pelayanan penginapan yang dapat dilengkapi dengan pelayanan pariwisata lainnya. Usaha penyediaan akomodasi dapat berupa hotel, vila, pondok wisata, bumi perkemahan, persinggahan karavan, dan akomodasi lainnya yang digunakan untuk tujuan pariwisata.
3. *The business of providing accommodation is a business that provides specialty services that can be equipped with other tourism services. It includes hotel, villa, cottage, camping, caravan stop, and other accommodation that are used for tourism purposes.*

ULASAN

Dalam mendukung pembangunan ekonomi suatu wilayah, sector pariwisata memiliki andil yang sangat besar. Dengan memanfaatkan sumber daya alam dan sumber daya manusia yang ada dengan sebaik-baiknya maka suatu daerah dapat menarik para wisatawan baik yang ada di dalam negeri maupun wisatawan asing untuk dating dan berwisata di daerahnya.

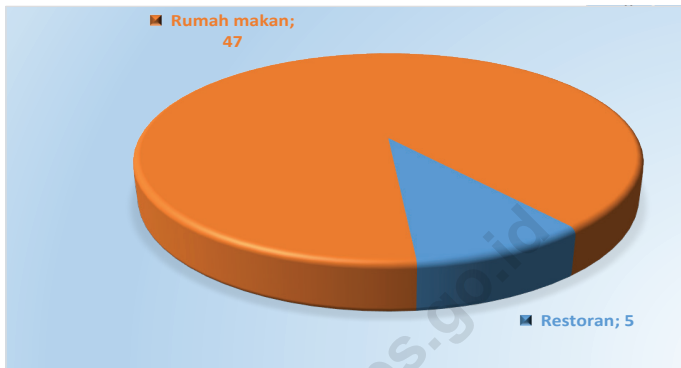
DESCRIPTION

In supporting the economic development of a region, the tourism sector has a very large share. By making the best use of natural resources and existing human resources, an area can attract both domestic and foreign tourists to come and travel in their area.

<https://ciamiskab.bps.go.id>

Gambar
Figures 7.1

Jumlah Rumah Makan/Restoran Menurut Kecamatan
Number of Restaurants by Subdistrict



Sumber/Source : Dinas Perdagangan dan Industri Kabupaten Ciamis/Departement of Trade and Industry Ciamis Regency

Gambar
Figures 7.2

Jumlah Rumah Makan/Restoran di Kabupaten Ciamis
Number of Restaurants in Ciamis Regency



Sumber/Source : Dinas Perdagangan dan Industri Kabupaten Ciamis/Departement of Trade and Industry Ciamis Regency

Tabel
Table 7.1**Jumlah Rumah Makan/Restoran Menurut Kecamatan,
2017–2019**
Number of Restaurants by Subdistrict, 2017–2019

Kecamatan Subdistrict	2017	2018	2019
(1)	(2)	(3)	(4)
Banjarsari
Banjaranyar
Lakbok
Purwadadi
Pamarican
Cidolog
Cimaragas
Cijeungjing
Cisaga
Tambaksari
Rancah
Rajadesa
Sukadana
Ciamis
Baregbeg
Cikoneng
Sindangkasih
Cihaurbeuti
Sadananya
Cipaku
Jatinagara
Panawangan
Kawali
Lumbung
Panjalu
Sukamantri
Panumbangan
Kabupaten Ciamis	52	52	52

Catatan/Note: ...
 Sumber/Source: Dinas Perdagangan dan Industri Kabupaten Ciamis/Departement of Trade and Industry Ciamis Regency

Tabel
Table 7.2**Banyaknya Hotel dan Penginapan di Kabupaten Ciamis,
1999-2019**
Number of Hotels and Inn in Ciamis Regency, 1999-2019

Tahun Years	Banyaknya Penginapan Number of inn	Banyaknya Kamar Number of badroom
(1)	(2)	(3)
1999	9	163
2000	9	170
2001	9	161
2002	8	176
2003	8	176
2004	8	192
2005	9	192
2006	9	192
2007	9	193
2008	9	192
2009	9	191
2010	9	190
2011	9	190
2012	9	193
2013	9	197
2014	9	193
2015	9	233
2016	12	401
2017	15	401
2018	15	401
2019	17	505

Catatan/Note: ...
Sumber/Source: Statistik Distribusi BPS Kabupaten Ciamis

Tabel
Table 7.3**Daya Tarik Wisata di Kabupaten Ciamis, 2019**
Enchantment of Tourism in Ciamis Regency, 2019

Objek Wisata <i>Tourism Objects</i>	Jenis <i>Type</i>	Alamat <i>Address</i>
(1)	(2)	(3)
1. CURUG JAMBE	KOLAM RENANG ALAMI	DS. CIGAYAM DSN. SUKADANA RT.06 RW.03
2. CIPANAS	PEMANDIAN	DS. CIKUPA DSN. MEKARSARI RT.13 RW.03
3. GOA WAYANG	PEMANDANGAN	DS. CIKUPA DSN. MULYASARI RT.10 RW.02
4. GOA ANGIN	PEMANDANGAN	DS. CIKUPA DSN. MULYASARI RT.10 RW.03
5. GOA CISIRAH	SUAKA ALAM	DS. CIKUPA DSN. MULYASARI RT.10 RW.04
6. GOA BIUK		DS. CIKUPA DSN. MULYASARI RT.10 RW.05
7. GOA BANDUNG	ALAM	DS. CIKUPA DSN. MULYASARI RT.11 RW.03
8. SITUS PASIR KADU	SUAKA ALAM	DS. CIKUPA DSN. MULYASARI RT.04 RW.01
9. SITUS CIRANGKONG	SUAKA ALAM	DS. CIKUPA DSN. MULYASARI RT.06 RW.02
10. CURUG CIPANAS	AIR TERJUN	DS. CIKUPA DSN. MEKARSARI RT.13 RW.03
11. SITUS WANGUN	ALAM	DS. CIKUPA DSN. MEKARSARI RT.15 RW.04
12. SUMUR BOR (AIR PANAS)		DS. CIULU DSN. PANGSOR RT.007 RW.002
13. KAYU PUTIH		DS. KAWASEN DSN. KARANGWANGKAL RT.04 RW.02
14. AIR TERJUN GAMBIR SANTOLOK		DS. KAWASEN DSN. KARANGWANGKAL RT.03 RW.01
15. TONJONG		DS. KAWASEN DSN. BATUKURUNG RT.16 RW.04
16. DEPOK	--	DS. CIDOLOG DSN. KARANGAMPEL RT.21 RW.07
17. PANJI WULUNG	KERA, MAKAM RADEN PANJI	DS. JANGGALA DSN. SUKALILAH RT.29 RW.14
18. DALEM CIKABUYUTAN	MAKAM KYAI MUGNI/ GANDAPURA, BATU SEJARAH	DS. JANGGALA DSN. SUKAMAJU RT.14 RW.07
19. DALEM JANGGALA	(BATU MERIAM) MAKAM RADEN ARYA KUSUMAH DININGRAT	DS. JANGGALA DSN. SUKAMAJU RT.14 RW.07
20. CURUG SIPATAHUNAN	CURUG KEMBAR	DS. HEGARMAHAH DSN. SUKADANA
21. CURUG DARMAWULAN	CURUG	DS. HEGARMAHAH DSN. CIDAMAR
22. SITUS JOGLO		DS. CIPARAY DSN. KARANGJETAK RT.20 RW.10
23. CEKDAM SUNIA		DS. CIPARAY DSN. BEUTI RT.32 RW.16
24. NARANGBAYA		DS. CIPARAY DSN. PABUARAN RT.07 RW.04
25. DALEM SANTUA PRANA		DS. JELEGONG DSN. WALAHIR RT.01 RW.01

Lanjutan Tabel/*Continued Table 7.3*

Objek Wisata Tourism Objects	Jenis Type	Alamat Address
(1)	(2)	(3)
26. EYANG ARMUDIN		DS. JELEGONG DSN. SUKARESMI RT.05 RW.03
27. JAGABAYA, TAMBAKBAYA		DS. JELEGONG DSN. JELEGONG RT.11 RW.05
28. EYANG SUTAWADANA, EYANG NAYAWADANA		DS. JELEGONG DSN. KARANGSARI
29. CURUG CIPAGER GUNUNG		DS. SUKASARI DSN. SUKAMANTRI RT.02 RW.01
30. BUKIT PANGANONAN	PARALAYANG	DS. SUKASARI DSN. SUKANATRI RT.04 RW.02
31. CIDOMAS (KERAMAT)	SITUS	DS. SUKASARI DSN. TALAGASARI RT.08 RW.03
32. SITU TALAGA		DS. SUKASARI DSN. TALAGASARI RT.10 RW.03
33. KADUPANDAK (KERAMAT)	SITUS	DS. SUKASARI DSN. TALAGASARI RT.12 RW.04
34. BUKIT BATU SANTIGI	PARALAYANG	DS. SUKASARI DSN. TALAGASARI RT.13 RW.04
35. SITUS KARANGKAMULYAN	BATU MENHIR,	DSN. KARANGKAMULYAN DS. KARANGKAMULYAN
36. SITUS GUNUNG SUSURU	BATU MENHIR, SELTER,	DSN. BUNDER DS. KERTABUMI
37. BUMI PERKEMAHAN	BUMI PERKEMAHAN DAN	DS. CIKONENG DSN. CIANGINI RT.01 RW.13
38. SITUS BATU CAKRA	SITUS BATU CAKRA	DS. DARMACAANG DSN. SOROK RT.23 RW.06
39. EMBUNG	EMBUNG	DS. CIMARI DSN. JALATRANG RT.28 RW.10
40. PASAREAN	PASAREAN	DS. GEGEMPALAN DSN. MAJAGANDA RT.05 RW.05
41. BATU KURSI	BATU KURSI	DS. GEGEMPALAN DSN. DESA RT.09 RW.03
42. CURUG PANGANTEN	CURUG PANGANTEN	KAWASAN PERHUTANI DS. NASOL
43. MAKAM KERAMAT	MAKAM KERAMAT	DS. NASOL DS. PALASARI RT.52 RW.19
44. CURUG PANGANTEN	CURUG PANGANTEN	KAWASAN PERHUTANI DS. NASOL
45. TIGA AIR TERJUN	BELUM ADA	DESA KEPEL DSN. BOJONGHURIP RT.20 RW.09
46. CURUG PANGANTEN	BELUM ADA	DESA KEPEL DSN. KEPELKOLOT RT.28 RW.13
47. SITU CIHAURGEULIS	SAUNG SEKRETARIAT,	DS. SUKAHURIP DSN. CIBEURIH RT.01 RW.01
48. SITUS SINGAPERBANGSA 3	MAKAM KANDURUAN	DS. MEKARMUkti DSN. SEMBUNGJAYA RT.01 RW.04
49. SITUS BOJONG LOPANG	MAKAM NYI RADEN	DS. MEKARMUkti DSN. SEMBUNGJAYA RT.01 RW.04
50. SITU LENGKONG AGUNG	BATU BOLONG	DS. TANJUNGGAYA DSN. SUKAJAYA RT.16 RW.08

Lanjutan Tabel/*Continued Table 7.3*

Objek Wisata <i>Tourism Objects</i>	Jenis <i>Type</i>	Alamat <i>Address</i>
(1)	(2)	(3)
51. Sukromaja	Jlan	Kostanti
52. KOLAM RENANG SETRASARI	KANTIN,	DS. JATINAGARA DSN. WETAN RT.18 RW.05
53. SITUS HIANG	PEMANCINGAN	DS. SADEWATA DSN. BABAKAN RT.03 RW.03
54. SITU LENGKONG	PERAHU DAYUNG,	DS. PANJALU
55. BUMI ALIT	AREA PARKIR,	DS. PANJALU DSN. CIMENDONG RT.19 RW.08
56. SITU CIATER	KOLAM	DS. PANJALU
57. NUSA PAKEL	TAMAN DAN	DS. PANJALU
58. HUJUNG WINANGUN	AREA PARKIR,	DS. PANJALU
59. NUSA GEDE	TEMPAT ZIARAH,	DS. PANJALU
60. TAMAN BOROSNGORA	TEMPAT BERMAIN,	DS. PANJALU DSN. CIMENDONG RT.11 RW.06
61. MATA AIR CIKAHURIPAN	MATA AIR	DS. KERTAMANDALA DSN. CIBUNGUR RT.05 RW.01
62. MAKAM KAROMAH KAPUNDUHAN	MAKAM, WC,	DS. KERTAMANDALA DSN. CIBUNGUR RT.05 RW.01
63. MAKAM PASAREAN	MAKAM	DS. KERTAMANDALA DSN. BANJAR RT.19 RW.07
64. MAKAM GEDE GEGER EMAS (WISATA ZIARAH)	AREAL PARKIR	DS. CIOMAS DSN. CIOMAS RT.02 RW.01
65. MANAQIB PESANTREN SIRNARASA (WISATA RELIGI)	AREAL PARKIR	DS. CIOMAS DSN. CICEURI RT.10 RW.05
66. WANA WISATA CURUG CIBOLANG/CURUG 7	AIR TERJUN, AREAL	DS. SANDINGTAMAN DSN. NANGGELA
67. KERAMAT CIPANJALU	MAKOM/SARANA	DS. BAHARA DSN. KARANGANYAR RT.01 RW.01
68. TAMAN CITATAH SANGHYANG BAHARA	SAUNG LESEHAN,	DS. BAHARA DSN. KARANGANYAR RT.01 RW.10
69. KERAMAT CILINTUNG MAKOM K.H. SYEKH KHOTIB	MAKOM/SARANA	DS. BAHARA DSN. KARANGANYAR RT.01 RW.01
70. LEGOKNYANANG	LAHAN PARKIR	DS. BAHARA DSN. SUKALUYU RT.14 RW.07
71. KERAMAT AWEUHAN		DS. BAHARA DSN. KARANGTAWANG RT.16 RW.08
72. SITUS BATU GAJAH		DS. BAHARA DSN. KARANGTAWANG RT.17 RW.08
73. PASAR CICANOM	PASAR DESA,	DS. BAHARA DSN. KARANGTAWANG RT.16 RW.08
74. BATU NGAMPAR	CURUG TINGGI	DS. MEDANGLAYANG DSN. SINGKUK RT.07 RW.06
75. CURUG CITANGKURAK	CURUG TINGGI	DS. MEDANGLAYANG DSN. PANGLIGARAN RT.05 RW.17

Lanjutan Tabel/*Continued Table 7.3*

Objek Wisata <i>Tourism Objects</i>	Jenis <i>Type</i>	Alamat <i>Address</i>
(1)	(2)	(3)
76. KAMPAAN	SITUS BATU	CIBOTENG (BLOK 5-4)
77. CAGAR ALAM CIRANCAH	TIDAK ADA	DS. KAWUNGLARANG DSN. DESA RT.05 RW.02
78. GUNUNG GINTUNG	TIDAK ADA	DS. KAWUNGLARANG DSN. BUNGBULANG RT.03 RW.12
79. KUBANGKUUL	PEMANCINGAN	DS. SITUMANDALA DSN. TARIKOLOT RT.02 RW.08
80. PUNCAK BANGKU	PANENJOAN	DS. SITUMANDALA DSN. BUNIHILIR RT.11 RW.13
81. CEKDAM	WISATA AIR	DS. SITUMANDALA DSN. TARIKOLOT RT.16 RW.15
82. PENGANGONAN	BUMI	DS. SITUMANDALA DSN. TARIKOLOT RT.16 RW.15
83. CAGAR BUDAYA SORANDIL	SAUNG DAN	DS. BOJONGGEDANG DSN. KADUJUNGKUNG
84. WISATA ALAM CIGAWIR	SAUNG	DS. BOJONGGEDANG DSN. PANYEMPRONGAN
85. WISATA SUNGAI GUNUNG WAJA	SUNGAI, JERAM,	DS. CISONTRON DSN. SINDANGJAYA RT.04 RW.13
86. WISATA MARANGGI	TEMPAT	DS. CISONTRON DSN. KERTAJAGA RT.03 RW.05
87. WISATA KULINER	PERPUSTAKAAN,	DS. CISONTRON DSN. KERTAJAGA RT.09 RW.07
88. WISATA OLEH-OLEH	MAKANAN	DS. CISONTRON
89. WISATA SEJARAH	BATU-BATU	DS. CISONTRON
90. WISATA PENDIDIKAN	POHON-POHON	DS. CISONTRON DSN. KERTAJAGA RT.09 RW.07
91. SUNGAI CADAS NGAMPAR		DS. GUNUNGSARI CILEUEUR BLOK CIKATOMAS
92. TUGU		DS. GUNUNGSARI BLOK CIKATOMAS
93. CURUG CILOPADANG		DS. GUNUNGSARI BLOK TUGU
94. CURUG CINGEMBAT		DS. GUNUNGSARI BLOK GUNUNG SAWAL
95. GUNUNG SAWAL		DS. GUNUNGSARI
96. SUNGAI CILEUEUR		DS. GUNUNGSARI
97. KERAMAT PAMUJAJAN		DS. GUNUNGSARI DSN. CILOPADANG
98. KERAMAT TUGU		DS. GUNUNGSARI DSN. CIKATOMAS
99. KANCAH NANGKUB		DS. GUNUNGSARI DSN. CIKATOMAS
100. BATU KAKAPA		DS. TANJUNGSARI DSN. BATU KAKAPA

Lanjutan Tabel/*Continued Table 7.3*

Objek Wisata <i>Tourism Objects</i>	Jenis <i>Type</i>	Alamat <i>Address</i>
(1)	(2)	(3)
101. BATU ARCA		DS. TANJUNGSARI DSN. CIPANYEUSEUHAN
102. BATU ARCA		DS. TANJUNGSARI DSN. CIPANYEUSEUHAN
103. SUNGAI CIPANYEUSEUHAN		DS. TANJUNGSARI DSN. CIPANYEUSEUHAN
104. KERAMAT PASIR BULEUD		DS. TANJUNGSARI BLOK Cihandeuleum
105. CURUG CINGEMBAT		DS. TANJUNGSARI BLOK CINGEMBAT
106. SUNGAI CADAS NGAMPAR		DS. TANJUNGSARI DSN. CILEUEUR BLOK ASNA
107. DESTINASI WISATA TAMAN BUAH PASIR BOMA	TANAMAN BUAH	DS. WERASARI DSN. CIKUPA
108. SITU DESA		DS. SUKAJADI DSN. DESA RT.02 RW.08
109. SITU CIBUBUHAN	WISATA ALAM,	DS. CIBEUREUM DSN. KARANGSARI
110. BATU PANJANG	WISATA JIARAH,	DS. CIBEUREUM DSN. CIMARA
111. KAWASAN WERKIT		DS. CIBEUREUM DSN. CIMARA
112. CURUG CINURMAN		DS. CIBEUREUM DSN. CIMARA
113. SITU PANYAWEUYAN		DS. SUKAMANTRI
114. SITU KUWU		DS. SUKAMANTRI
115. SITU GUNUNG		DS. TENGGERRAHARJA
116. MAKAM RANCA GAUR WANGUNJAYA PANAAKAN		DS. TENGGERRAHARJA
117. PANYAWEUYAN		DS. SUKAMANTRI DSN. SUKAMANTRI III
118. TAUN 8 (KEBUN DAN SITU KUWU)		DS. SUKAMANTRI DSN. SUKAMANTRI III
119. PERKEBUNAN KOPI		DS. SUKAMANTRI BLOK PANAJAR DSN.
120. WISATA ZIARAH GUNUNG MADATI (GUNUNG BITUNG)	MAKAM	DS. MEKARWANGI DSN. RINDUWANGI
121. WISATA ZIARAH (MAKAM AYAH)	MAKAM, CAI	WISATA ZIARAH (MAKAM AYAH)
122. WANGUNJAYA	MAKAM	DS. TENGGERRAHARJA DSN. CIKAREO RT.05
123. RANCAGAUR	MAKAM KERAMAT	DS. TENGGERRAHARJA DSN. TENGGERR.04
124. SITU GUNUNG	PEMANDANGAN	DS. TENGGERRAHARJA DSN. CIKAREO RT.11
125. SITU GUNUNG	PEMANDANGAN	DS. TENGGERRAHARJA DSN. CIKAREO RT.11

BAB Chapter

8

TRANSPORTASI DAN KOMUNIKASI

TRANSPORTATION AND COMMUNICATION

Panjang Jalan Menurut Kondisi Jalan
di Kabupaten Ciamis, 2019
*Length of Roads by Road Condition
in Ciamis Regency, 2019*

Baik
Good **541,82 km**

Sedang
Moderate **197,73 km**

Rusak
Damaged **109,20 km**

Rusak Berat
Severely Damaged
156,91 km

Panjang Jalan Menurut Jenis Permukaan
Jalan di Kabupaten Ciamis, 2019
*Length of Roads by Type of Road Surface
in Ciamis Regency, 2019*

Aspal
Pavement **1.005,66 km**

Tidak Diaspal
Not Paved **- km**

Lainnya
Other **- km**

Jumlah
Total **1.005,66 km**

Sumber : Badan Pusat Statistik Kab Ciamis
Source : BPS-Statistics of Ciamis

PENJELASAN TEKNIS

1. Kendaraan bermotor adalah setiap kendaraan yang digerakkan oleh peralatan teknik yang ada pada kendaraan tersebut, digunakan untuk angkutan orang atau barang di atas jalan raya selain kendaraan di atas rel. Kendaraan bermotor yang dicatat adalah semua kendaraan kecuali kendaraan bermotor TNI/Polri dan Korps Diplomatik.
2. Kereta api adalah kendaraan dengan tenaga gerak (listrik, diesel atau tenaga uap) yang berjalan sendiri maupun dirangkai dengan kendaraan lain, yang bergerak di atas rel, terdiri dari kereta penumpang dan barang.
3. Kantor Pos adalah tempat pemberi pelayanan komunikasi tertulis dan atau surat elektronik, layanan paket, layanan logistik, layanan transaksi keuangan, dan layanan keagenan pos untuk kepentingan umum. Rumah pos berfungsi sama seperti kantor pos dan kantor pos pembantu, bedanya rumah pos biasanya terletak di daerah terpencil.
4. Telekomunikasi adalah setiap pemancaran, pengiriman dan atau penerimaan dari setiap informasi dalam bentuk tanda-tanda, isyarat, tulisan, gambar, suara dan bunyi melalui sistem kawat, optik, radio atau sistem elektromagnetik lainnya.

TECHNICAL NOTES

1. *Motor vehicles are any kind of vehicles motorized by machine set up in those vehicles, they are usually used for transporting peoples or goods on roads except vehicles moving along a railway line. The data cover all kinds of motor vehicles except those belong to Indonesia Army Force Indonesian State Police and Diplomatic Corps.*
2. *Train is a coach or a number of coaches joined together, moving along a railway line. It can be passenger train or freight train.*
3. *Post Office is a service provider facility of written communication and or electronic mail, parcel service, logistics services, financial transaction services, and postal services to the public. Postal house has the same function as the post office and subsidiary of post office, the difference is that postal house is usually located in remote areas.*
4. *Telecommunication includes every transmitting, delivering and or receiving from every information of marking, signal, article, picture, sound and voice through strand of wire system, optic, radio or other electromagnetic system.*

ULASAN

Jalan merupakan prasarana pengangkutan darat yang penting guna memperlancar kegiatan perekonomian Tersedianya jalan yang berkualitas akan meningkatkan usaha pembangunan khususnya dalam upaya memudahkan mobilitas penduduk dan memperlancar lalu lintas barang suatu daerah ke daerah lain

Panjang jalan yang disajikan dalam bab ini meliputi, jalan negara, jalan provinsi dan jalan kabupaten Secara keseluruhan panjang jalan yang berada di wilayah Kabupaten Ciamis mencapai 1.005 Km Dari panjang jalan tersebut semuanya merupakan jalan aspal

Bila dilihat dari kondisinya pada tahun 2019, tercatat jalan kabupaten yang berkondisi baik 541,82 Km dan sisanya berkondisi sedang, rusak dan rusak berat

DESCRIPTION

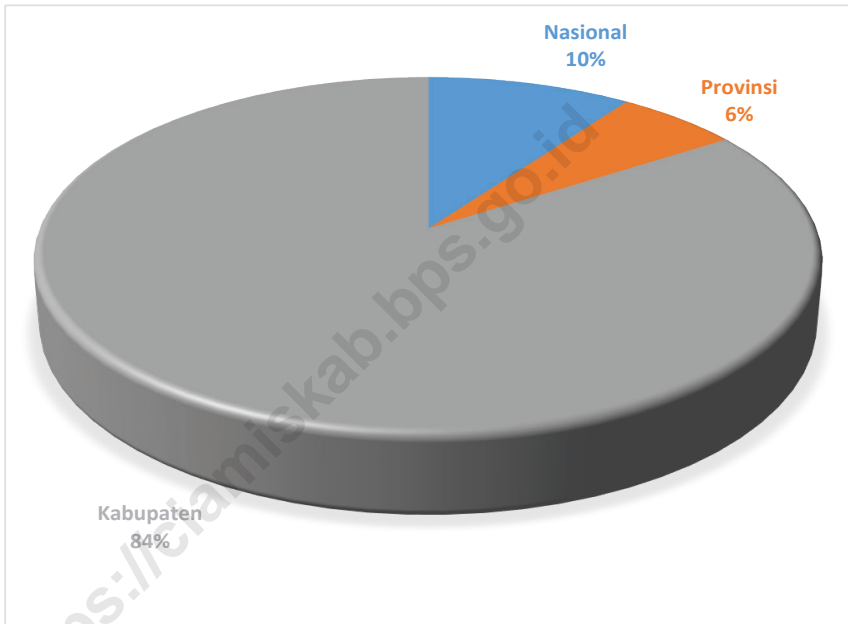
Road is an important facility for landtransportation in order to run economy activity smoothly The availability of qualified road will increase the development, especially enabling people mobility and goods movement from an area to other areas

The roads given in this chapter include state road, province road and regency road The entire length of road in Ciamis Regency area is 1.005 Km, and is asphalt road

If we see the condition of the road in 2019, 541,82 Km length is in good condition and the rest of it is in damaged condition (light and heavily)

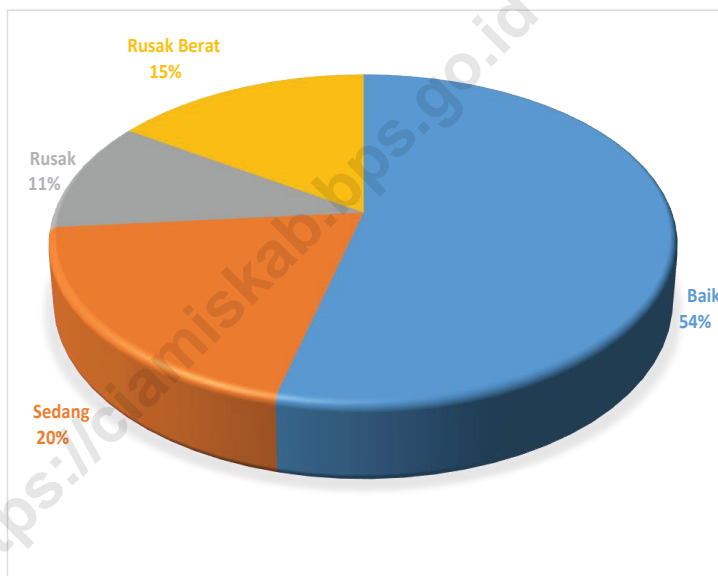
Gambar 8.1
Figures

Persentase Panjang Jalan Menurut Tingkat Kewenangan Pemerintahan di Kabupaten Ciamis (%), 2019
Percentage Length of Roads by Level of Government Authority in Ciamis Regency(%) , 2019



Sumber/Source : Dinnas Bina Marga, Sumber Daya Air, Energi dan Sumber Daya Mineral Kabupaten Ciamis, Dinas Cipta Karya, Kebersihan dan Tata Ruang Kabupaten Ciamis, Balai Pengelolaan Jalan Wilayah Pelayanan V Tasikmalaya Dinas Bina Marga Provinsi Jawa Barat.

Gambar 8.2 Persentase Panjang Jalan Panjang Jalan Menurut Kondisi Jalan di Kabupaten Ciamis (%), 2019
Figures 8.2 Percentage Length of Roads by Condition of Roads in Ciamis Regency(%), 2019



Sumber/Source : Dinna Bina Marga, Sumber Daya Air, Energi dan Sumber Daya Mineral Kabupaten Ciamis, Dinas Cipta Karya, Kebersihan dan Tata Ruang Kabupaten Ciamis, Balai Pengelolaan Jalan Wilayah Pelayanan V Tasikmalaya Dinas Bina Marga Provinsi Jawa Barat.

8.1 TRANSPORTASI DAN KOMUNIKASI

TRANSPORTATION AND COMMUNICATION

Tabel 8.1.1 Panjang Jalan Menurut Tingkat Kewenangan Pemerintahan di Kabupaten Ciamis (km), 2017–2019
Table Length of Roads by Level of Government Authority in Ciamis Regency (km), 2017–2019

Tingkat Kewenangan Pemerintahan Level of Government Authority	2017	2018	2019
(1)	(2)	(3)	(4)
Negara/State	97,928	97,928	97,928
Provinsi/Province	59,44	59,44	59,44
Kabupaten Regency	848,296	848,296	848,296
Jumlah/Total	1 005,664	1 005,664	1 005,664

Catatan/Note: ...

Sumber/Source: Dinas Bina Marga, Sumber Daya Air, Energi dan Sumber Daya Mineral Kabupaten Ciamis, Dinas Cipta Karya, Kebersihan dan Tata Ruang Kabupaten Ciamis, Balai Pengelolaan Jalan Wilayah Pelayanan V Tasikmalaya Dinas Bina Marga Provinsi Jawa Barat.

Tabel 8.1.2 Panjang Jalan Menurut Jenis Permukaan Jalan di Kabupaten Ciamis (km), 2017–2019
Table Length of Roads by Type of Road Surface in Ciamis Regency (km), 2017–2019

Jenis Permukaan Jalan Type of Road Surface	2017	2018	2019
(1)	(2)	(3)	(4)
Aspal/Paved	1 005,664	1 005,664	1 005,664
Kerikil/Gravel	-	-	-
Tanah/Soil	-	-	-
Lainnya/Others	-	-	-
Jumlah/Total	1 005,664	1 005,664	1 005,664

Catatan/Note: ...

Sumber/Source: Dinas Bina Marga, Sumber Daya Air, Energi dan Sumber Daya Mineral Kabupaten Ciamis, Dinas Cipta Karya, Kebersihan dan Tata Ruang Kabupaten Ciamis, Balai Pengelolaan Jalan Wilayah Pelayanan V Tasikmalaya Dinas Bina Marga Provinsi Jawa Barat.

Tabel
Table 8.1.3

**Panjang Jalan Menurut Kondisi Jalan di Kabupaten
Ciamis (km), 2017–2019**
*Length of Roads by Condition of Roads in Ciamis Regency
(km), 2017–2019*

Kondisi Jalan <i>Condition of Roads</i>	2017	2018	2019
(1)	(2)	(3)	(4)
Baik/ <i>Good</i>	541,821	541,821	541,821
Sedang/ <i>Moderate</i>	197,734	197,734	197,734
Rusak/ <i>Damage</i>	109,204	109,204	109,204
Rusak Berat/ <i>Severely Damage</i>	156,91	156,91	156,91
Jumlah/Total	1005,664	1005,664	1005,664

Catatan/*Note*: ...

Sumber/*Source*: Dinas Bina Marga, Sumber Daya Air, Energi dan Sumber Daya Mineral Kabupaten Ciamis,
Dinas Cipta Karya, Kebersihan dan Tata Ruang Kabupaten Ciamis, Balai Pengelolaan Jalan Wilayah Pelayanan V
Tasikmalaya Dinas Bina Marga Provinsi Jawa Barat.

8.2 KOMUNIKASI COMMUNICATION

Tabel 8.2.1 Jumlah Kantor Pos Pembantu Menurut Kecamatan di Kabupaten Ciamis, 2015–2019
Number of Post Offices Subsidiaries by Subdistrict in Ciamis Regency, 2015–2019

Kecamatan Subdistrict	2015	2016	2017	2018	2019
(1)	(2)	(3)	(4)	(5)	(6)
Banjarsari	1	1	1	1	1
Banjaranyar	-	-	-	-	-
Lakbok	-	-	-	-	-
Purwadadi	-	-	-	-	-
Pamarican	1	1	1	1	1
Cidolog	1	1	1	1	1
Cimaragas	-	-	-	-	-
Cijeungjing	1	1	1	1	1
Cisaga	1	1	1	1	1
Tambaksari	1	1	1	1	1
Rancah	-	-	-	-	-
Rajadesa	1	1	1	1	1
Sukadana	1	1	1	1	1
Ciamis	1	1	1	1	1
Baregbeg	-	-	-	-	-
Cikoneng	-	-	-	-	-
Sindangkasih	1	1	1	1	1
Cihaurbeuti	1	1	1	1	1
Sadananya	1	1	1	1	1
Cipaku	-	-	-	-	-
Jatinagara	1	1	1	1	1
Panawangan	-	-	-	-	-
Kawali	1	1	1	1	1
Lumbung	-	-	-	-	-
Panjalu	1	1	1	1	1
Sukamantri	-	-	1	1	1
Panumbangan	1	1	1	1	1
Kabupaten Ciamis	16	17	17	17	17

Catatan/Note: ...

Sumber/Source: PT. Pos Indonesia Ciamis/Post Office in Ciamis Regency

**PERBANKAN, KOPERASI
HARGA-HARGA**

BANKING, COOPERATIVE, PRICES

Realisasi Anggaran Pendapatan dan Belanja Pemerintah Kabupaten Ciamis 2019

Realization of Government Revenues and Expenditures of Ciamis Regency

Pengeluaran Pemerintah Kabupaten Ciamis
Expenditures of Ciamis Regency

2.585.394,6 **Juta Rupiah**
Million Rupiah

Pendapatan Pemerintah Kabupaten Ciamis
Revenues of Ciamis Regency

2.951.167,3 **Juta Rupiah**
Million Rupiah



PENJELASAN TEKNIS

1. Data koperasi yang disajikan adalah data koperasi yang terdaftar Dinas Koperasi dan UKM Kabupaten Ciamis.
2. Posisi Pinjaman yang tercatat di lokasi proyek.

TECHNICAL NOTES

1. *The cooperative data presented is the cooperative data registered by the Ciamis Regency Office of Cooperatives and UKM.*
2. *Loan position recorded in the project location.*

<https://ciamiskab.bps.go.id>

ULASAN

Salah satu faktor utama untuk membiayai pembangunan daerah adalah penerimaan pemerintah daerah. Penerimaan pemerintah daerah bersumber dari pendapatan asli daerah berupa pajak daerah dan bantuan pemerintah pusat. Tolok ukur meningkatnya kegiatan pembangunan suatu daerah dapat diamati dari realisasi pengeluaran pemerintah daerah, yang terdiri dari pengeluaran rutin dan pengeluaran pembangunan.

Realisasi pendapatan pemerintah Kabupaten selama tahun anggaran 2019 tercatat mencapai Rp.2.951.167.251.682,52. Sedangkan realisasi pengeluaran mencapai Rp.2.692.635.013.098. Jenis pengeluaran terbesar berasal dari Belanja tak Langsung yang terdiri dari belanja pegawai, belanja hibah, dan belanja bantuan keuangan, masing-masing sebesar 1.105,8 milyar rupiah, 76,83 milyar rupiah, dan 414,02 milyar rupiah.

Bila dilihat dari penerimaan daerah maka Bagian Pendapatan Asli Daerah Kabupaten Ciamis selama Tahun Anggaran 2019 baru mencapai Rp. 264.280.368.263,52,-. Sedangkan Bagian terbesar pendapatan masih berada pada bagian pendapatan dari bagian dana perimbangan yang mencapai Rp. 1.793.455.239.304,-.

DESCRIPTION

One of main factors to finance development is local government income. The local government income is coming from local income (PAD) in the form of tax and government aid. The measuring rod of the increase of development can be observed from the realization of local government spending, which consist of routine spending and development spending.

The realization of local government income in 2019 reached the number of Rp 2.951.167.251.682,52 whereas the realization of spending reached the number of Rp 2.692.635.013.098,00. The biggest spending was coming from indirect expense which consisted of official expense, grant expense, and finance and expense, Rp 1.105,8 billions, Rp 76,83 billions, and Rp 414,02 billions respectively.

From the data above, we can see that the local income of Ciamis in 2019 was only Rp 264.280.368.263,52 whereas the biggest income was coming from balance fund, Rp 1.793.455.239.304,-.

<https://ciamiskab.bps.go.id>

Tabel
Table 9.1

**Jumlah Koperasi Aktif Menurut Kecamatan di Kabupaten
Ciamis, 2015–2019**
*Number of Active Cooperative by Subdistrict in Ciamis
Regency, 2015–2019*

Kecamatan Subdistrict	2015	2016	2017	2018	2019
(1)	(2)	(3)	(4)	(5)	(6)
Banjarsari	26	26	26	26	23
Banjaranyar	11	11	11	11	1
Lakbok	10	10	10	10	-
Purwadadi	9	9	9	9	1
Pamarican	12	12	12	12	1
Cidolog	4	4	4	4	1
Cimaragas	5	5	5	5	-
Cijeungjing	41	41	41	41	1
Cisaga	14	14	14	14	2
Tambaksari	6	6	6	6	1
Rancah	10	10	10	10	1
Rajadesa	17	17	17	17	2
Sukadana	8	8	8	8	1
Ciamis	179	179	179	179	22
Baregbeg	26	26	26	26	2
Cikoneng	30	30	30	30	1
Sindangkasih	10	10	10	10	1
Cihaurbeuti	27	27	27	27	1
Sadananya	23	23	23	23	-
Cipaku	18	18	18	18	3
Jatinagara	6	6	6	6	-
Panawangan	13	13	13	13	-
Kawali	23	23	23	23	-
Lumbung	12	12	12	12	1
Panjalu	13	13	13	13	1
Sukamantri	6	6	6	6	-
Panumbangan	45	45	45	45	2
Kabupaten Ciamis	604	604	604	604	69

Catatan/Note: ...

Sumber/Source: Dinas Koperasi dan UKM Kabupaten Ciamis /Departement of Cooperative in Ciamis

Tabel
Table 9.2**Jumlah Koperasi Menurut Jenis Koperasi dan Kecamatan di Kabupaten Ciamis, 2019**
Number of Cooperative by Kind of Cooperative and Subdistrict in Ciamis Regency, 2019

Kecamatan Subdistrict	Jenis Koperasi/ Kind of Cooperative					Jumlah Total
	KUD	KPRI	KOPKAR	KOPPAS	Lainnya Other	
(1)	(2)	(3)	(4)	(5)	(6)	(7)
Banjarsari	-	23	23
Banjaranyar	-	1	1
Lakbok	-	-	-
Purwadadi	-	1	1
Pamarican	1	-	1
Cidolog	-	1	1
Cimaragas	-	-	-
Cijeungjing	-	1	1
Cisaga	-	2	2
Tambaksari	-	1	1
Rancah	-	1	1
Rajadesa	-	2	2
Sukadana	-	1	1
Ciamis	-	22	22
Baregbeg	-	2	2
Cikoneng	1	-	1
Sindangkasih	-	1	1
Cihaurbeuti	-	1	1
Sadananya	-	-	-
Cipaku	-	3	3
Jatinagara	-	-	-
Panawangan	-	-	-
Kawali	-	-	-
Lumbung	-	1	1
Panjalu	-	1	1
Sukamantri	-	-	-
Panumbangan	-	2	2
Kabupaten Ciamis	2	67	69

Catatan/Note: ...

Sumber/Source: Dinas Koperasi dan UKM Kabupaten Ciamis /Department of Cooperative in Ciamis

Tabel
Table 9.7**Rencana Anggaran Dan Realisasi Pendapatan Daerah
Kabupaten Ciamis Menurut Jenisnya, 2019**
**Budget Plan and Realization of Local Income Ciamis
Regency, 2019**

Jenis Pendapatan Income type	Anggaran Budgets (Rp.)	Realisasi Realization (Rp.)
(1)	(2)	(3)
1. Pendapatan Asli Daerah/ Locally-generated revenue	243.051.180.575,00	264.280.368.264
1.1 Pajak Daerah/Tax	65.279.624.000,00	70.481.801.268
1.2 Retribusi Daerah/ Retribution	8.804.611.000,00	10.417.537.848
1.3 Hasil Pengelolaan Kekayaan Daerah yang dipisahkan / Separated Local Asset	3.700.000.000,00	3.444.500.119
1.4 Lain-lain PAD/ Others of Local Income (PAD)	165.266.945.575,00	179.936.529.029
2. Dana Perimbangan/Balance fund	1.840.365.523.643,00	1.793.455.239.304
2.1 Dana Hasil Pajak / Bagi Hasil Bukan Pajak Tax and Non Tax	77.143.814.952,00	55.176.668.620
2.2 Dana Alokasi Umum (DAU)/General Allocation Fund	1.212.593.846.191,00	1.212.593.846.191
2.3 Dana Alokasi Khusus (DAK)/Specific Allocation Fund	550.627.862.500,00	525.684.724.493
3. Lain-lain Pendapatan Daerah yang Sah/Other Endorsed Local Income	908.945.698.530,00	893.431.644.115,00
3.1 Pendapatan Hibah/Grant	117.430.407.716,00	116.532.800.000,00
3.2 Dana Darurat/Emergency Fund	-	-
3.3 Dana Bagi Hasil dari Provinsi dan Pemerintah Daerah Lainnya/Fund From Province and Other Local Income	126.077.106.214,00	124.171.550.133,00
3.4 Dana Penyesuaian dan Otonomi Khusus/Adjustment Fund and Specific utonomy	275.231.874.000,00	274.928.462.800,00
3.5 Bantuan Keuangan dari Provinsi atau Daerah lainnya/ Finance aid from Province or Others	390.206.310.600,00	377.798.831.182,00
Pendapatan Daerah/ Regional income	2.992.362.402.748,00	2.951.167.251.682,52

Catatan/Note: ...

Sumber/Source: Badan Pengelolaan Keuangan Daerah Kabupaten Ciamis/ Office of Financial Management Ciamis

Tabel
Table 9.8**Rencana Anggaran Dan Realisasi Belanja Daerah
Kabupaten Ciamis Menurut Jenisnya, 2019**
**Budget Plan and Realization of Local Expense Ciamis
Regency, 2019**

Jenis Pengeluaran Expenditure Type	Anggaran Budgets (Rp.)	Realisasi Realization (Rp.)
(1)	(2)	(3)
A. Belanja Tidak Langsung/ Indirect Expense	1.708.199.634.111,00	1.607.782.588.590,00
1. Belanja Pegawai/ Official Expense	1.155.054.362.611,00	1.105.829.854.874,00
2. Belanja Bunga/ Interest Expense	-	-
3. Belanja Subsidi/ Subsidy Expense	-	-
4. Belanja Hibah/ Grant Expense	95.408.368.400,00	76.830.400.000,00
5. Belanja Bantuan Sosial/ Social Aid Expense	8.129.750.000,00	7.671.250.000,00
6. Belanja Bagi Hasil/ Sharing-Product Expense	4.600.000.000,00	3.427.646.147,00
7. Belanja Bantuan Keuangan/ Finance Aid Expense	435.007.153.100,00	414.023.437.569,00
8. Belanja Tidak terduga/ UnExpected Expense	10.000.000.000,00	-
B. Belanja Langsung/ Direct Expense	1.265.805.874.761,00	1.084.852.424.508,00
1. Belanja Pegawai/ Official Expense	90.492.651.188,00	87.199.264.755,00
2. Belanja Barang dan Jasa/ Goods and Service Expense	533.874.503.149,00	477.336.326.986,00
3. Belanja Modal/ Capital Expense	641.438.720.424,00	520.316.832.767,00
Jumlah Belanja/ Total Expenditure	2.974.005.508.872,00	2.692.635.013.098,00
Surplus (Defisit)/ Surplus (Deficit)	18.356.893.876,00	258.532.238.584,52

Catatan/Note: ...

Sumber/Source: Badan Pengelolaan Keuangan Daerah Kabupaten Ciamis/ Office of Financial Management Ciamis

Tabel
Table 9.9

**Rencana Anggaran Dan Realisasi Belanja Daerah
Kabupaten Ciamis Menurut Jenisnya, 2019
Budget Plan and Realization of Local Expense Ciamis
Regency, 2019**

Jenis Pendapatan Income type	Anggaran Budgets (Rp.)	Realisasi Realization (Rp.)
(1)	(2)	(3)
A. PENERIMAAN PEMBIAYAAN DAERAH	7.121.270.115,00	7.121.270.115,16
1. Sisa Lebih Perhitungan Anggaran Tahun Anggaran sebelumnya/ Rest of Budget Estimation of the previous Budget	7.121.270.115,00	7.121.270.115,16
2. Pencairan Dana Cadangan/ Liquefaction of Back-Up Fund	-	-
3. Hasil Penjualan Kekayaan Daerah Yang Dipisahkan/ Separated Asset of Local Government	-	-
4. Penerimaan Pinjaman daerah dan Obligasi Daerah/ Income of Local Loan and Local Obligation	-	-
5. Penerimaan Kembali Pemberian Pinjaman/ Income of Loan	-	-
6. Penerimaan Piutang Daerah/ Income of Local Credit	-	-
B. PENGELUARAN PEMBIAYAAN DAERAH/Spending of Local Financing	25.478.163.991,00	19.946.095.439,00
1. Pembentukan Dana Cadangan/ Shaping of Back-Up Fund	-	-
2. Penyertaan Modal (Investasi) pemerintah daerah/ Equity of Local Government	10.921.830.191,00	5.500.000.000,00
3. Pembayaran Pokok Utang/ Paying Debt	512.500.000,00	402.264.089,00
4. Pemberian Pinjaman Daerah/ Giving Local Loan	14.043.833.800,00	14.043.831.350,00
PEMBIAYAAN NETTO (A-B)/ Financing NETTO	(18.356.893.876,00)	(12.824.825.323,84)
C. SISA LEBIH PEMBIAYAAN TAHUN BERJALAN/ Rest of Financing of Year	-	245.707.413.260,68

Catatan/Note: ...

Sumber/Source: Badan Pengelolaan Keuangan Daerah Kabupaten Ciamis/ Office of Financial Management Ciamis



Makanan
Food

53,95 %



Non Makanan
non-food

46,05 %

Pada tahun 2019 secara rata-rata pengeluaran masyarakat Ciamis lebih banyak digunakan untuk pengeluaran makanan.

In 2019 the average expenditure of the Ciamis community is more used for food expenditure

Komoditi yang menyumbang pengeluaran terbesar untuk subgolongan makanan adalah kelompok makanan dan minuman jadi sebesar 18 persen

The commodities that contributed the most to the food subgroup were the food and beverages group at 18 percent



Subgolongan bukan makanan sebagian besar dipengaruhi oleh pengeluaran kelompok Perumahan dan fasilitas rumah sebesar 21,75 persen

Nonfood subgroups most of it was influenced by housing and housing facilities expenditure of 21,75 percent

Secara keseluruhan, terlihat bahwa pengeluaran rata-rata per kapita sebulan di Ciamis sebesar Rp. 1.001.390 pada tahun 2019

Overall, it was seen that the average expenditure per capita a month in Ciamis Rp. 1.001.390 in 2019

PENJELASAN TEKNIS

Pengeluaran rata-rata per kapita adalah biaya yang dikeluarkan untuk konsumsi semua anggota rumah tangga selama sebulan baik yang berasal dari pembelian, pemberian maupun produksi sendiri dibagi dengan banyaknya anggota rumah tangga dalam rumah tangga tersebut.

TECHNICAL NOTES

Per capita Average Expenditure is the cost spent for all household members consumption during the month, whether from purchasing, giving or own production, divided by the number of household members in the household.

<https://ciamiskab.bps.go.id>

ULASAN

Dari hasil Survei Sosial Ekonomi Nasional (Susenas), dapat di lihat komposisi Pengeluaran Rumah tangga

Di Kabupaten Ciamis untuk kelompok barang makanan komoditi terbesar adalah padi-padian yaitu sebesar 7,08 %

Sedangkan untuk kelompok barang bukan makanan adalah perumahan, dan fasilitas rumahtangga yaitu sebesar 21,75%

DESCRIPTION

From the results of the National Socioeconomic Survey (Susenas), can be seen the composition of Household Expenditure

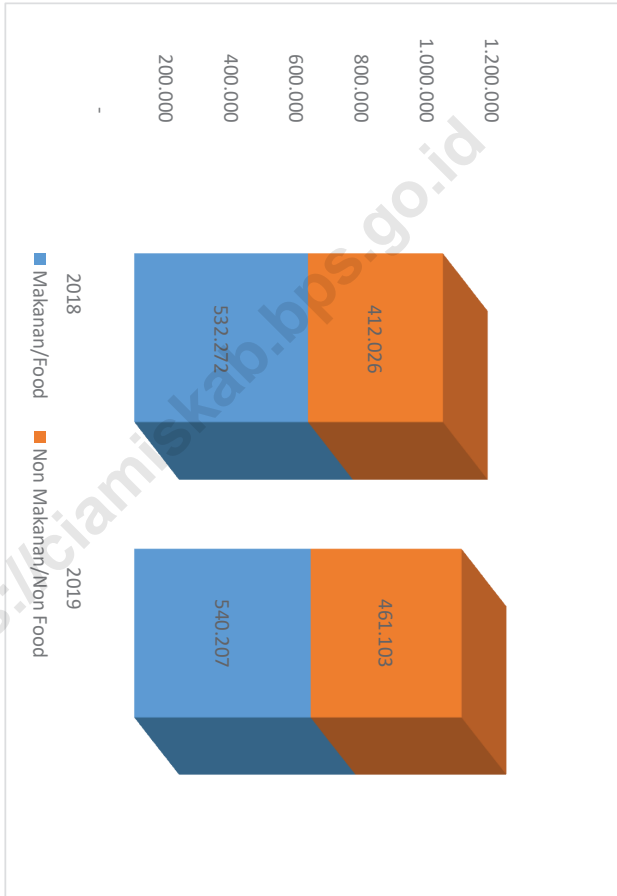
In Ciamis Regency for the group's largest commodity food items are paddy that is 7,08 %

As for the group of non-food items are housing, that is equal to 21,75%

<https://ciamiskab.bps.go.id/>

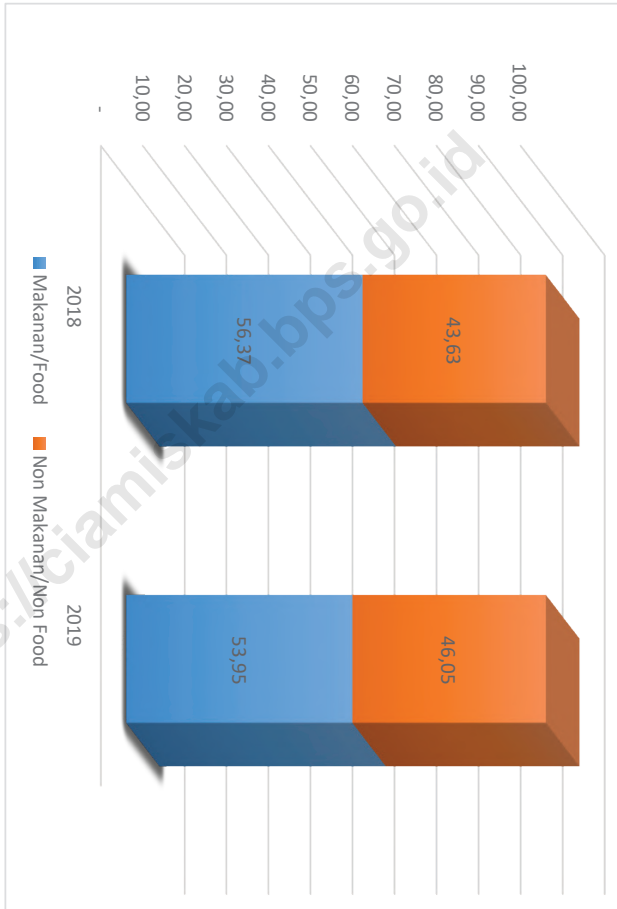
Gambar 10.1
Figures

Rata-rata Pengeluaran per Kapita Sebulan, 2019
Monthly Average Expenditure per Capita, 2019



Sumber/Source : BPS, Survei Sosial Ekonomi Nasional (Susenas) Maret/BPS-Statistics Indonesia, National Socioeconomic Survey March

Gambar 10.2 **Persentase Pengeluaran per Kapita, 2019**
Figures **Percentage of Monthly Expenditure per Capita, 2019**



Sumber/Source : BPS, Survei Sosial Ekonomi Nasional (Susenas) Maret/BPS-Statistics Indonesia, National Socioeconomic Survey March

Tabel
Table 10.1

Rata-rata Pengeluaran per Kapita Sebulan Menurut Kelompok Komoditas (rupiah) di Kabupaten Ciamis, 2018 dan 2019
Monthly Average Expenditure per Capita by Commodity Group (rupiahs) in Ciamis Regency, 2018 and 2019

Kelompok Komoditas/Commodity Group	2018	2019
(1)	(2)	(3)
Makanan/Food		
Padi-padian/ <i>Cereals</i>	82.021	70.852
Umbi-umbian/ <i>Tubers</i>	5.218	6.103
Ikan/udang/cumi/kerang/ <i>Fish/shrimp/common squid/shells</i>	26.828	29.844
Daging/ <i>Meat</i>	23.518	22.688
Telur dan susu/ <i>Eggs and milk</i>	24.913	27.501
Sayur-sayuran/ <i>Vegetables</i>	30.275	29.982
Kacang-kacangan/ <i>Legumes</i>	11.401	11.477
Buah-buahan/ <i>Fruits</i>	38.432	32.900
Minyak dan kelapa/ <i>Oil and coconut</i>	10.396	10.033
Bahan minuman/ <i>Beverage stuffs</i>	14.721	15.598
Bumbu-bumbuan/ <i>Spices</i>	9.434	10.646
Konsumsi lainnya/ <i>Miscellaneous food items</i>	10.439	9.891
Makanan dan minuman jadi/ <i>Prepared food and beverages</i>	171.933	180.254
Rokok/ <i>Cigarettes</i>	72.743	82.517
Jumlah makanan/Total food	532.272	540.287
Bukan makanan/Non-food		
Perumahan dan fasilitas rumah tangga/ <i>Housing and household facilities</i>	202.200	217.758
Aneka komoditas dan jasa/ <i>Goods and services</i>	103.106	106.430
Pakaian, alas kaki, dan tutup kepala/ <i>Clothing, footwear, and headgear</i>	31.708	37.763
Komoditas tahan lama/ <i>Durable goods</i>	41.190	41.945
Pajak, pungutan, dan asuransi/ <i>Taxes and insurance</i>	22.211	23.599
Keperluan pesta dan upacara/kenduri/ <i>Parties and ceremonies</i>	11.610	33.607
Jumlah bukan makanan/Total non-food	412.026	461.103
Jumlah/Total	944.297	1.001.390

Catatan/Note: ...

Sumber/Source: BPS, Survei Sosial Ekonomi Nasional (Susenas) Maret/BPS-Statistics Indonesia, National Socioeconomic Survey March

Tabel
Table 10.2**Persentase Pengeluaran per Kapita Sebulan Menurut Kelompok Komoditas di Kabupaten Ciamis, 2018 dan 2019**
Percentage of Monthly Expenditure per Capita by Commodity Group in Ciamis Regency, 2018 and 2019

Kelompok Komoditas/Commodity Group	2018	2019
(1)	(2)	(3)
Makanan/Food		
Padi-padian/ <i>Cereals</i>	8,69	7,08
Umbi-umbian/ <i>Tubers</i>	0,55	0,61
Ikan/udang/cumi/kerang/ <i>Fish/shrimp/common squid/shells</i>	2,84	2,98
Daging/ <i>Meat</i>	2,49	2,27
Telur dan susu/ <i>Eggs and milk</i>	2,64	2,75
Sayur-sayuran/ <i>Vegetables</i>	3,21	2,99
Kacang-kacangan/ <i>Legumes</i>	1,21	1,15
Buah-buahan/ <i>Fruits</i>	4,07	3,29
Minyak dan kelapa/ <i>Oil and coconut</i>	1,10	1,00
Bahan minuman/ <i>Beverage stuffs</i>	1,56	1,56
Bumbu-bumbuan/ <i>Spices</i>	1,00	1,06
Konsumsi lainnya/ <i>Miscellaneous food items</i>	1,11	0,99
Makanan dan minuman jadi/ <i>Prepared food and beverages</i>	18,21	18,00
Rokok/ <i>Cigarettes</i>	7,70	8,24
Jumlah makanan/Total food	56,37	53,95
Bukan makanan/Non-food		
Perumahan dan fasilitas rumah tangga/ <i>Housing and household facilities</i>	21,41	21,75
Aneka komoditas dan jasa/ <i>Goods and services</i>	10,92	10,63
Pakaian, alas kaki, dan tutup kepala/ <i>Clothing, footwear, and headgear</i>	3,36	3,77
Komoditas tahan lama/ <i>Durable goods</i>	4,36	4,19
Pajak, pungutan, dan asuransi/ <i>Taxes and insurance</i>	2,35	2,36
Keperluan pesta dan upacara/kenduri/ <i>Parties and ceremonies</i>	1,23	3,36
Jumlah bukan makanan/Total non-food	43,63	46,05
Jumlah/Total	100,00	100,00

Catatan/Note: ...

Sumber/Source: BPS, Survei Sosial Ekonomi Nasional (Susenas) Maret/BPS-Statistics Indonesia, National Socioeconomic Survey March

Tabel
Table 10.3

Persentase Pengeluaran Berdasarkan Golongan Pengeluaran Per Kapita Sebulan di Kabupaten Ciamis, 2018 dan 2019
Percentage of Monthly Expenditure Group Percapita in Majjalengka Regency, 2018 and 2019

Golongan Pengeluaran Perkapita Sebulan <i>Monthly Expenditure Group Percapita</i> (Rp)	2018	2019
(1)	(2)	(3)
< 300.000
300 000–499 999
500 000–749 999
750 000–999 999
1 000 000–1 499 999
> 1 500 000
Jumlah / Total

Catatan/Note: ...

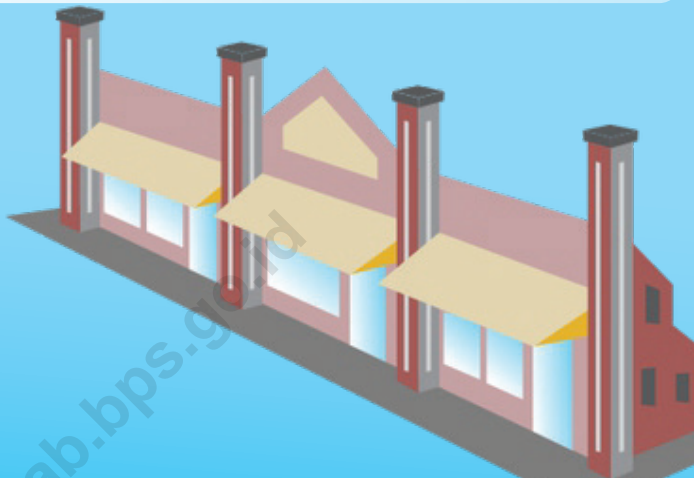
Sumber/Source: BPS, Survei Sosial Ekonomi Nasional (Susenans) Maret/BPS-Statistics Indonesia, National Socioeconomic Survey March

Tabel
Table 10.4**Rata-rata Pengeluaran Menurut Tingkat Kesejahteraan Per Kapita Sebulan di Kabupaten Ciamis, 2018 dan 2019**
Monthly Average Expenditure Quantil Percapita in Majjalengka Regency, 2018 and 2019

Kuintil Pengeluaran Perkapita Sebulan Monthly Expenditure Quantil Percapita (Rp)	2018	2019
(1)	(2)	(3)
Penduduk Kuintil/ <i>Population Quantil 1</i>	411.205	401.005
Penduduk Kuintil/ <i>Population Quantil 2</i>	578.388	586.219
Penduduk Kuintil/ <i>Population Quantil 3</i>	777.452	768.135
Penduduk Kuintil/ <i>Population Quantil 4</i>	1.097.652	1.065.540
Penduduk Kuintil/ <i>Population Quantil 5</i>	1.858.669	2.187.183
Rata-rata/Average	944.297	1.001.390

Catatan/Note: ...

Sumber/Source: BPS, Survei Sosial Ekonomi Nasional (Susenas) Maret/BPS-Statistics Indonesia, National Socioeconomic Survey March



JUMLAH PASAR DI KABUPATEN CIAMIS
Number of Market in Ciamis Regency

2019

24 Pasar



**Jumlah Kios dan Los di
Kabupaten Ciamis Tahun 2019**
*Number of kiosk and stalls
in Ciamis Regency in 2019*

3.579 unit

**Jumlah rumah Makan dan Restoran
di Kabupaten Ciamis Tahun 2019**
*Number of restaurant
in Ciamis Regency in 2019*

52 unit



PENJELASAN TEKNIS

Data sarana perdagangan yang disajikan adalah data yang bersumber dari Dinas Perdagangan Kabupaten Ciamis

TECHNICAL NOTES

<https://ciamiskab.bps.go.id>

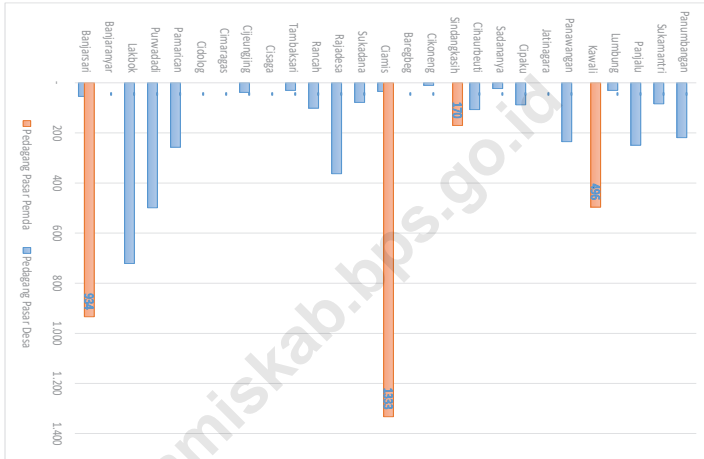
ULASAN**DESCRIPTION**

Sejalan denga pertumbuhan ekonomi yang semakin maju, terutama mini market terus bertambah dan makin tersebar disetiap kecamatan di wilayah Kabupaten Ciamis.

<https://ciamiskab.bps.go.id>

Gambar 11.1
Figures

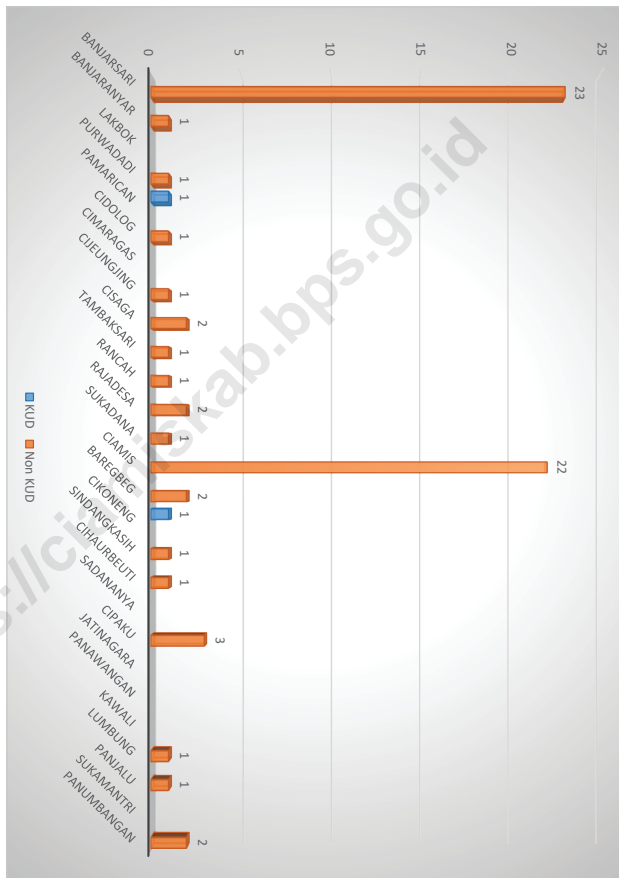
Banyaknya Pedagang Pasar, 2019
The number of market traders, 2019



Sumber/Source : Berdasarkan Peraturan Menteri Dalam Negeri No. 66 Tahun 2011 tanggal 28 Desember 2011
Based on Minister Of Home Affairs Regulation No 66/2011, December 28,2011

Gambar 11.2
Figures

Banyaknya KUD dan Non KUD, 2019
Number of KUD and Non KUD, 2019



Sumber/Source :

Tabel
Table 11.1

**Jumlah Sarana Perdagangan Menurut Jenisnya di
Kabupaten Ciamis, 2015–2019**
**Number of Trading Facilities by Type of Facility in Ciamis
Regency, 2015–2019**

Jenis Sarana Perdagangan <i>Type of Trading Facilities</i>	2015	2016	2017	2018	2019
(1)	(2)	(3)	(4)	(5)	(6)
Pasar Pemda/ <i>Market</i>	4	4	4	4	4
Pasar Desa/ <i>Market</i>	20	20	20	20	20
Toko dan Ruko/ <i>Store</i>
Kios dan Los	3579	3579	3579	3579	3579
Emprakan
Jumlah/Total	3603	3603	3603	3603	3603

Catatan/*Note*: ...

Sumber/*Source*: Dinas Perdagangan Kabupaten Ciamis /Department of Trade in Ciamis

Tabel
Table 11.2**Banyaknya Pasar dirinci Per Kecamatan Di Kabupaten Ciamis, 2019**
Number of market per Subdistrict in Ciamis Regency, 2019

Kecamatan Subdistrict	Pasar Pemda Local Government markets	Pasar Desa Village Markets	Pasar Swasta Private Markets	Jumlah Total
(1)	(2)	(3)	(4)	(5)
Banjarsari	1	1	...	2
Banjaranyar	-	-	...	-
Lakbok	-	1	...	1
Purwadadi	-	1	...	1
Pamarican	-	1	...	1
Cidolog	-	-	...	-
Cimaragas	-	-	...	-
Cijeungjing	-	1	...	1
Cisaga	-	-	...	-
Tambaksari	-	1	...	1
Rancah	-	1	...	1
Rajadesa	-	1	...	1
Sukadana	-	1	...	1
Ciamis	1	1	...	2
Baregbeg	-	-	...	-
Cikoneng	-	1	...	1
Sindangkasih	1	-	...	1
Cihaurbeuti	-	1	...	1
Sadananya	-	1	...	1
Cipaku	-	1	...	1
Jatinagara	-	-	...	-
Panawangan	-	1	...	1
Kawali	1	-	...	1
Lumbung	-	1	...	1
Panjalu	-	1	...	1
Sukamantri	-	1	...	1
Panumbangan	-	1	...	1
Kabupaten Ciamis	4	20	...	24

Catatan/Note: ...

Sumber/Source: Dinas Perdagangan dan Industri Kabupaten Ciamis/Departement of Trade and Industry Ciamis Regency

Tabel
Table 11.3

Banyaknya Mini Market dan Pasar Swalayan/Toserba dirinci Per Kecamatan Di Kabupaten Ciamis, 2019
Number of mini market and self-served market per Subdistrict in Ciamis Regency, 2019

Kecamatan Subdistrict	Mini Market	Pasar Swalayan/ Toserba	Jumlah Mini Market dan Pasar Swalayan/ Toserba
(1)	(2)	(3)	(4)
Banjarsari
Banjaranyar
Lakbok
Purwadadi
Pamarican
Cidolog
Cimaragas
Cijeungjing
Cisaga
Tambaksari
Rancah
Rajadesa
Sukadana
Ciamis
Baregbeg
Cikoneng
Sindangkasih
Cihaurbeuti
Sadananya
Cipaku
Jatinagara
Panawangan
Kawali
Lumbung
Panjalu
Sukamantri
Panumbangan
Kabupaten Ciamis

Catatan/Note: ...

Sumber/Source: Dinas Perdagangan dan Industri Kabupaten Ciamis/Departement of Trade and Industry Ciamis Regency

Perekonomian Kabupaten Ciamis tahun 2019 tumbuh sebesar 5,38 persen
Ciamis's economy in 2019 grew by 5,38 percent



Laju pertumbuhan tertinggi adalah kategori Real Estat sebesar 9,55 persen
The highest growth rate was the Real Estate Activities of 9.55 percent



Tahun 2019 PDRB per kapita atas harga konstan Kabupaten Ciamis sebesar 18,43 juta rupiah
2019 the GRDP per capita at constant prices of Ciamis Regency at 18,43 million

Mengalami peningkatan dibandingkan tahun 2018 sebesar 4,80 persen
increased compared to 2018 up to 4,80 percent

PENJELASAN TEKNIS**TECHNICAL NOTES**

1. Penghitungan statistik neraca nasional mengikuti buku petunjuk yang diterbitkan oleh Perserikatan Bangsa B a n g s a (PBB) dikenal sebagai Sistem Neraca Nasional (SNN). SNN adalah rekomendasi internasional tentang bagaimana menyusun ukuran aktivitas ekonomi yang sesuai dengan standar neraca baku yang didasarkan pada prinsip-prinsip e k o n o m i. Rekomendasi yang dimaksud dinyatakan dalam sekumpulan konsep, definisi, klasifikasi, dan aturan neraca yang disepakati secara internasional dalam mengukur indikator tertentu seperti Produk Domestik Bruto (PDB). Salah satu bentuk adaptasi pencatatan statistik nasional adalah melakukan perubahan tahun dasar PDB Indonesia dari tahun 2000 ke 2010. Perubahan tahun dasar PDB dilakukan seiring dengan mengadopsi rekomendasi PBB yang tertuang dalam Sistem Neraca Nasional 2008 (SNA 2008).

2. Produk Domestik Bruto pada tingkat nasional serta Produk Domestik Regional Bruto (PDRB) pada tingkat regional (provinsi) menggambarkan kemampuan suatu wilayah untuk menciptakan nilai tambah pada suatu waktu tertentu. Untuk menyusun

1. *The method used to estimate national accounts statistics is based on the standard guidelines formed by United Nation known as System of National Accounts (SNA). SNA is the internationally agreed standard set of recommendations on how to compile measures of economic activity in accordance with strict accounting conventions based on economic principles. The recommendations are expressed in term of a set of concepts, definitions, classifications and accounting rules that comprise the internationally agreed standard for measuring indicators such as Gross Domestic Product (GDP). One of the improvement in the national statistical system is to rebase GDP form base year 2000 to 2010 in order to capture current economic condition. It is in line with the United Nations (UN) recommendation on 2008 SNA.*

2. *The basic measure of the value added arising from economic activity is known as Gross Domestic Product at the national level and Gross Regional Domestic Product (GRDP) at the regional level (provinces/regencies/municipalities). To compile*

PDB maupun PDRB digunakan 2 pendekatan, yaitu lapangan usaha dan pengeluaran. Keduanya menyajikan komposisi data nilai tambah dirinci menurut sumber kegiatan ekonomi (lapangan usaha) dan menurut komponen penggunaannya. PDB maupun PDRB dari sisi lapangan usaha merupakan penjumlahan seluruh komponen nilai tambah bruto yang mampu diciptakan oleh seluruh kategori kegiatan ekonomi atas berbagai aktivitas produksinya. Sedangkan dari sisi pengeluaran menjelaskan tentang penggunaan dari nilai tambah tersebut

3. PDRB menurut lapangan usaha mengalami perubahan klasifikasi dari 9 lapangan usaha menjadi 17 lapangan usaha. PDRB menurut lapangan usaha dirinci menurut total nilai tambah dari seluruh kategori yang mencakup lapangan usaha Pertanian, Kehutanan, dan Perikanan; Pertambangan dan Penggalian; Industri Pengolahan; Pengadaan Listrik dan Gas; Pengadaan Air, Pengelolaan Sampah, Limbah dan Daur Ulang; Konstruksi; Perdagangan Besar dan Eceran, Reparasi Mobil dan Sepeda Motor; Transportasi dan Pergudangan; Penyediaan Akomodasi dan Makan Minum; Informasi dan Komunikasi; Jasa Keuangan dan Asuransi; Real Estat; Jasa Perusahaan; Administrasi

these statistics, two approaches have been used, i.e. "production approach" and "expenditure approach".

The first approach is to measure value added produced by various kinds of economic activities, while the second approach is to measure final uses of the country's output. In other words, GDP/GRDP is the sum of total value added produced by all economic industries (activities) and the way of using it.

3. *GRDP by industry classification changes from 9 sectors to 17 industries. GRDP by industry is classified by types of all categories such as Agriculture, Forestry and Fishing; Mining and Quarrying; Manufacturing; Electricity and Gas; Water supply, Sewerage, Waste Management and Remediation Activities; Construction; Wholesale and Retail Trade; Repair of Motor Vehicles and Motorcycles; Transportation and Storage; Accommodation and Food Service Activities; Information and Communication; Financial and Insurance Activities; Real Estate Activities; Business Activities; Public Administration; Defence and Compulsory Social Security; Education; Human Health and Social Work Activities; and Other*

Pemerintahan, Pertahanan dan Jaminan Sosial Wajib; Jasa Pendidikan; Jasa Kesehatan dan Kegiatan Sosial; dan Jasa lainnya.

Produk Domestik Regional Bruto maupun agregat turunannya disajikan dalam 2 (dua) versi penilaian, yaitu atas dasar “harga berlaku” dan atas dasar “harga konstan”. Disebut sebagai harga berlaku karena seluruh agregat dinilai dengan menggunakan harga pada tahun berjalan, sedangkan harga konstan penilaiannya didasarkan kepada harga satu tahun dasar tertentu, dalam publikasi ini digunakan harga tahun 2010.

Laju pertumbuhan Produk Domestik Regional Bruto diperoleh dari perhitungan PDRB atas dasar harga konstan. Diperoleh dengan cara mengurangi nilai PDRB pada tahun ke-n terhadap nilai pada tahun ke n-1 (tahun sebelumnya), dibagi dengan nilai pada tahun ke n-1, dikalikan dengan 100 persen. Laju pertumbuhan menunjukkan perkembangan agregat pendapatan dari satu waktu tertentu terhadap waktu sebelumnya.

Services Activities.

GRDP and its aggregations are presented in two forms: at current market prices and at constant base year market prices. In presenting current market prices, all aggregates are valued at current market prices, while base year constant market prices are shown by valuing all aggregates at fixed base year prices. Year of 2010 is used as the base year in this publication.

Growth rate of Gross Regional Domestic Product is derived from GRDP at constant market prices. It is obtained by subtracting the value of GRDP year n with the value of GRDP year n-1, divided by the value of GRDP year n-1 then multiplied by 100 percent. The growth rate of GRDP explains the income growth during the given period.

ULASAN

Produk Domestik Regional Bruto (PDRB) merupakan indikator ekonomi makro yang dapat digunakan untuk melihat tingkat keberhasilan pembangunan ekonomi suatu daerah. PDRB Kabupaten Ciamis Tahun 2019 atas dasar harga berlaku sebesar Rp. 31.582,98 miliar rupiah.

Sedangkan atas dasar harga konstan sebesar Rp.22.028,88 miliar rupiah.

Laju pertumbuhan PDRB atas dasar harga konstan atau LPE Kabupaten Ciamis tahun 2019 yaitu sebesar 5,38 persen.

Stuktur perekonomian Kabupaten Ciamis yang digambarkan oleh distribusi PDRB atas dasar harga berlaku menunjukkan bahwa kontribusi nilai tertinggi PDRB Kabupaten Ciamis pada tahun 2019 dicapai oleh lapangan usaha A (Pertanian, Kehutanan, dan Perikanan) disusul oleh lapangan usaha G (Perdagangan Besar dan Eceran); lapangan usaha H (Transportasi dan Pergudangan); F (Konstruksi); lapangan usaha Reparasi Mobil dan Sepeda Motor) dan masing-masing sebesar 23,62 persen, 20,94 persen, 12,69 dan 9,20 persen. Sedangkan kontribusi terkecil diberikan oleh sektor Pengadaan Air, Pengelolaan Sampah, Limbah dan Daur Ulang sebesar 0,04 persen.

DESCRIPTION

Gross Regional Domestic Product is an indicator of macro economy that can be used to see the success of development in a certain region. PDRB of Ciamis in 2019 based on price is 31.582,98 billions.

Where as based on constant price,the PDRB of Ciamis is 22.028,88 billions.

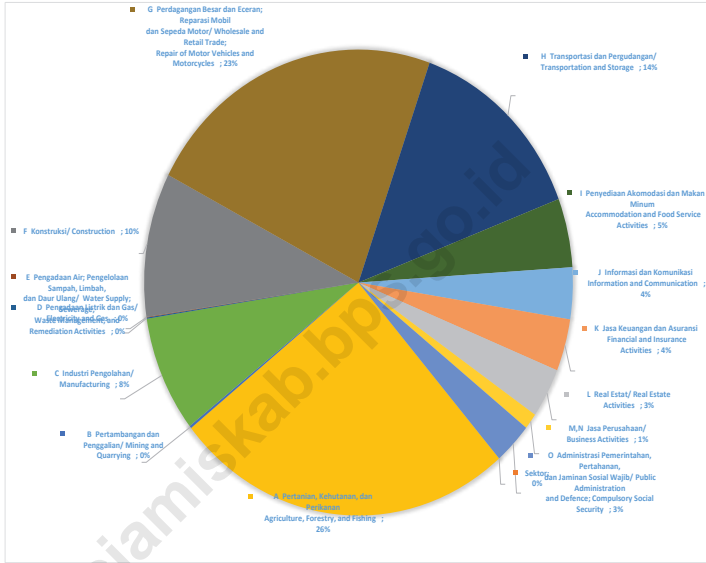
Growth rate of PDRB based on constant price or LPE of Ciamis in 2019 is 5,38 %.

Economy structure of Majaengka described by distribution of PDRB which is based on on-going price shows that the highest value of PDRB of Ciamis in 2019 is obtained by industry A (Agriculture, Forestry and Fishing), G (Wholesale and Retail Trade; Repair of Motor Vehicles and Motorcycles) H (Transportation and Storage), industry F (Construction); In which the percentase of each sector is 23,62 % , 20,94 % , 12,69 % and 9,20 % . Meanwhile respectively the smallest contribution is given by Water supply, Sewerage, Waste Management and Remediation Activities sectors,which is 0,04%.

<https://ciamiskab.bps.go.id>

Gambar 12.1
Figures

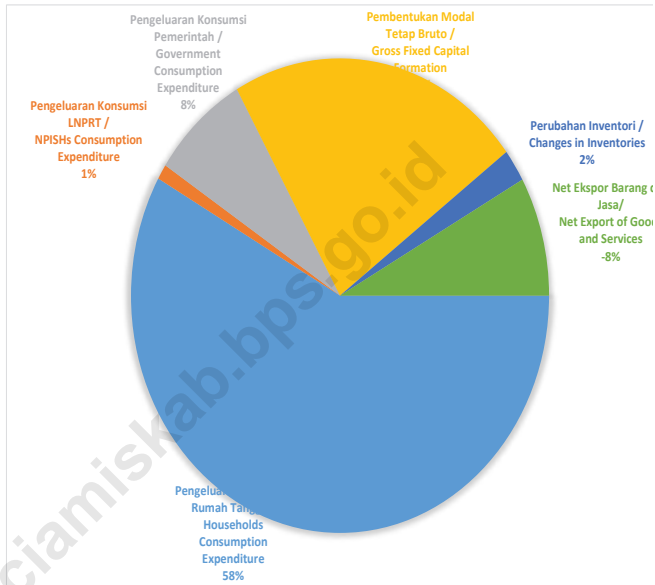
Produk Domestik Regional Bruto Atas Dasar Harga Berlaku Menurut Lapangan Usaha (%), 2019
Percentage of Gross Regional Domestic Product at Current Market Prices by Type of Expenditure (%), 2019



Sumber/Source : Badan Pusat Statistik/BPS-of-Statistik

Gambar 12.2
Figures

Produk Domestik Regional Bruto Atas Dasar Harga Berlaku Menurut Jenis Pengeluaran (%), 2018
Percentage of Gross Regional Domestic Product at Current Market Prices by Type of Expenditure (%), 2018



Sumber/Source: Badan Pusat Statistik/BPS-of-Statistik

Tabel
Table 12.1.

Produk Domestik Regional Bruto Atas Dasar Harga Berlaku Menurut Lapangan Usaha (miliar rupiah), 2015–2019
Gross Regional Domestic Product at Current Market Prices by Industry (billion rupiahs), 2015–2019

	Lapangan Usaha/Industry	2015	2016	2017	2018 *	2019 **
	(1)	(2)	(3)	(4)	(5)	(6)
A	Pertanian, Kehutanan, dan Perikanan/ <i>Agriculture, Forestry, and Fishing</i>	5.516,36	5.970,07	6.275,29	6.914,88	7.458,68
B	Pertambangan dan Penggalian/ <i>Mining and Quarrying</i>	50,07	50,11	48,67	50,30	50,01
C	Industri Pengolahan/ <i>Manufacturing</i>	1.715,77	1.890,57	2.027,49	2.221,22	2.346,59
D	Pengadaan Listrik dan Gas/ <i>Electricity and Gas</i>	15,53	18,55	21,56	23,74	25,20
E	Pengadaan Air; Pengelolaan Sampah, Limbah, dan Daur Ulang/ <i>Water Supply; Sewerage, Waste Management, and Remediation Activities</i>	7,31	8,39	9,84	11,60	13,33
F	Konstruksi/ <i>Construction</i>	2.025,10	2.145,66	2.358,35	2.651,17	2.903,98
G	Perdagangan Besar dan Eceran; Reparasi Mobil dan Sepeda Motor/ <i>Wholesale and Retail Trade; Repair of Motor Vehicles and Motorcycles</i>	4.729,51	5.158,73	5.598,02	6.058,07	6.612,74
H	Transportasi dan Pergudangan/ <i>Transportation and Storage</i>	2.944,20	3.206,37	3.477,85	3.761,95	4.008,49
I	Persediaan Akomodasi dan Makan Minum/ <i>Accommodation and Food Service Activities</i>	920,53	1.005,11	1.108,00	1.234,67	1.390,00
J	Informasi dan Komunikasi/ <i>Information and Communication</i>	687,23	777,03	885,16	958,93	1.041,39
K	Jasa Keuangan dan Asuransi/ <i>Financial and Insurance Activities</i>	804,63	880,91	946,18	1.023,21	1.050,17
L	Real Estat/ <i>Real Estate Activities</i>	693,79	737,89	817,08	908,24	1.003,79
M,N	Jasa Perusahaan/ <i>Business Activities</i>	194,43	210,44	232,28	262,43	322,39

Lanjutan Tabel/*Continued Table* 12.1

Lapangan Usaha/ <i>Industry</i>		2015	2016	2017	2018 *	2019 **
(1)		(2)	(3)	(4)	(5)	(6)
0	Administrasi Pemerintahan, Pertahanan, dan Jaminan Sosial Wajib/ <i>Public Administration and Defence; Compulsory Social Security</i>	719,67	752,60	782,60	827,01	841,91
P	Jasa Pendidikan/ <i>Education</i>	989,39	1.074,33	1.235,32	1.428,33	1.627,63
Q	Jasa Kesehatan dan Kegiatan Sosial/ <i>Human Health and Social Work Activities</i>	192,88	214,23	239,00	263,65	293,05
R,S,T,U	Jasa Lainnya/ <i>Other Services Activities</i>	381,82	423,45	481,79	534,17	593,62
Produk Domestik Bruto/<i>Gross Domestic Product</i>		22.588,23	24.524,45	26.544,48	29.133,56	31.582,98

Catatan/*Note*: * Angka Sementara/*Temporary Numbers*
 ** Angka Sangat Sementara/*The Numbers is Very Temporary*
 Sumber/*Source*: Badan Pusat Statistik/*BPS-of Statistik*

Tabel
Table 12.2

Produk Domestik Regional Bruto Atas Dasar Harga Konstan 2010 Menurut Lapangan Usaha (miliar rupiah), 2015–2019
Gross Regional Domestic Product at 2010 Constant Market Prices by Industry (billion rupiahs), 2015–2019

	Lapangan Usaha/Industry	2015	2016	2017	2018 *	2019 **
	(1)	(2)	(3)	(4)	(5)	(6)
A	Pertanian, Kehutanan, dan Perikanan/ <i>Agriculture, Forestry, and Fishing</i>	3.918,60	4.075,07	4.165,07	4.261,10	4.387,51
B	Pertambangan dan Penggalian/ <i>Mining and Quarrying</i>	38,45	38,18	38,23	39,37	38,37
C	Industri Pengolahan/ <i>Manufacturing</i>	1.384,13	1.477,35	1.553,86	1.664,73	1.745,44
D	Pengadaan Listrik dan Gas/ <i>Electricity and Gas</i>	12,53	13,28	13,56	14,75	15,43
E	Pengadaan Air; Pengelolaan Sampah, Limbah, dan Daur Ulang/ <i>Water Supply; Sewerage, Waste Management, and Remediation Activities</i>	6,03	6,39	6,84	7,52	8,23
F	Konstruksi/ <i>Construction</i>	1.658,17	1.732,76	1.857,99	2.029,80	2.156,55
G	Perdagangan Besar dan Eceran; Reparasi Mobil dan Sepeda Motor/ <i>Wholesale and Retail Trade; Repair of Motor Vehicles and Motorcycles</i>	3.902,99	4.187,45	4.396,18	4.615,62	4.885,27
H	Transportasi dan Pergudangan/ <i>Transportation and Storage</i>	2.113,38	2.245,13	2.362,85	2.498,03	2.661,21
I	Penyediaan Akomodasi dan Makan Minum/ <i>Accommodation and Food Service Activities</i>	725,63	775,85	829,54	886,76	959,69
J	Informasi dan Komunikasi/ <i>Information and Communication</i>	693,33	782,92	875,40	955,36	1.043,44
K	Jasa Keuangan dan Asuransi/ <i>Financial and Insurance Activities</i>	658,16	704,17	724,51	753,86	759,47
L	Real Estat/ <i>Real Estate Activities</i>	559,97	588,08	642,53	704,32	771,60
M,N	Jasa Perusahaan/ <i>Business Activities</i>	157,84	169,08	183,22	199,69	217,88
O	Administrasi Pemerintahan, Pertahanan, dan Jaminan Sosial Wajib/ <i>Public Administration and Defence; Compulsory Social Security</i>	656,48	670,89	677,21	677,88	685,87

Lanjutan Tabel/*Continued Table* 12.2

Lapangan Usaha/ <i>Industry</i>		2015	2016	2017	2018 *	2019 **
(1)		(2)	(3)	(4)	(5)	(6)
P	Jasa Pendidikan/ <i>Education</i>	810,20	859,61	933,25	989,16	1.040,27
Q	Jasa Kesehatan dan Kegiatan Sosial/ <i>Human Health and Social Work Activities</i>	160,23	174,01	188,55	203,80	220,49
R,S,T,U	Jasa Lainnya/ <i>Other Services Activities</i>	323,79	344,76	377,97	403,33	432,16
Produk Domestik Bruto/<i>Gross Domestic Product</i>		17.779,91	18.844,97	19.826,75	20.905,08	22.028,88

Catatan/*Note*: * Angka Sementara/*Temporary Numbers*
 ** Angka Sangat Sementara/*The Numbers is Very Temporary*
 Sumber/*Source*: Badan Pusat Statistik/*BPS-of Statistik*

Tabel
Table 12.3

Distribusi Persentase Produk Domestik Regional Bruto Atas Dasar Harga Berlaku Menurut Lapangan Usaha, 2015–2019
Percentage Distribution of Gross Regional Domestic Product at Current Market Prices by Industry, 2015–2019

	Lapangan Usaha/Industry	2015	2016	2017	2018 *	2019 **
	(1)	(2)	(3)	(4)	(5)	(6)
A	Pertanian, Kehutanan, dan Perikanan/Agriculture, Forestry, and Fishing	24,42	24,34	23,64	23,74	23,62
B	Pertambangan dan Penggalian/Mining and Quarrying	0,22	0,20	0,18	0,17	0,16
C	Industri Pengolahan/Manufacturing	7,60	7,71	7,64	7,62	7,43
D	Pengadaan Listrik dan Gas/Electricity and Gas	0,07	0,08	0,08	0,08	0,08
E	Pengadaan Air; Pengelolaan Sampah, Limbah, dan Daur Ulang/Water Supply; Sewerage, Waste Management, and Remediation Activities	0,03	0,03	0,04	0,04	0,04
F	Konstruksi/Construction	8,97	8,75	8,88	9,10	9,19
G	Perdagangan Besar dan Eceran; Reparasi Mobil dan Sepeda Motor/Wholesale and Retail Trade; Repair of Motor Vehicles and Motorcycles	20,94	21,04	21,09	20,79	20,94
H	Transportasi dan Pergudangan/Transportation and Storage	13,03	13,07	13,10	12,91	12,69
I	Penyediaan Akomodasi dan Makan Minum/Accommodation and Food Service Activities	4,08	4,10	4,17	4,24	4,40
J	Informasi dan Komunikasi/Information and Communication	3,04	3,17	3,33	3,29	3,30
K	Jasa Keuangan dan Asuransi/Financial and Insurance Activities	3,56	3,59	3,56	3,51	3,33
L	Real Estat/Real Estate Activities	3,07	3,01	3,08	3,12	3,18
M,N	Jasa Perusahaan/Business Activities	0,86	0,86	0,88	0,90	1,02
O	Administrasi Pemerintahan, Pertahanan, dan Jaminan Sosial Wajib/Public Administration and Defence; Compulsory Social Security	3,19	3,07	2,95	2,84	2,67

Lanjutan Tabel/*Continued Table* 12.3

Lapangan Usaha/ <i>Industry</i>		2015	2016	2017	2018 *	2019 **
(1)		(2)	(3)	(4)	(5)	(6)
P	Jasa Pendidikan/ <i>Education</i>	4,38	4,38	4,65	4,90	5,15
Q	Jasa Kesehatan dan Kegiatan Sosial/ <i>Human Health and Social Work Activities</i>	0,85	0,87	0,90	0,90	0,93
R,S,T,U	Jasa Lainnya/ <i>Other Services Activities</i>	1,69	1,73	1,82	1,83	1,88
Produk Domestik Bruto/<i>Gross Domestic Product</i>		100,00	100,00	100,00	100,00	100,00

Catatan/*Note*: * Angka Sementara/*Temporary Numbers*
 ** Angka Sangat Sementara/*The Numbers is Very Temporary*
 Sumber/*Source*: Badan Pusat Statistik/*BPS-of Statistik*

Tabel
Table 12.4

Laju Pertumbuhan Produk Domestik Regional Bruto Atas Dasar Harga Konstan 2010 Menurut Lapangan Usaha (persen), 2015–2019
Growth Rate of Gross Regional Domestic Product at 2010 Constant Market Prices by Industry (percent), 2015–2019

	Lapangan Usaha/ <i>Industry</i>	2015	2016	2017	2018 *	2019 **
	(1)	(2)	(3)	(4)	(5)	(6)
A	Pertanian, Kehutanan, dan Perikanan/ <i>Agriculture, Forestry, and Fishing</i>	-0,93	3,99	2,21	2,31	2,97
B	Pertambangan dan Penggalian/ <i>Mining and Quarrying</i>	0,55	-0,71	0,13	2,99	-2,55
C	Industri Pengolahan/ <i>Manufacturing</i>	6,92	6,74	5,18	7,14	4,85
D	Pengadaan Listrik dan Gas/ <i>Electricity and Gas</i>	0,68	6,04	2,07	8,77	4,66
E	Pengadaan Air; Pengelolaan Sampah, Limbah, dan Daur Ulang/ <i>Water Supply; Sewerage, Waste Management, and Remediation Activities</i>	1,21	5,97	7,12	9,90	9,47
F	Konstruksi/ <i>Construction</i>	4,71	4,50	7,23	9,25	6,24
G	Perdagangan Besar dan Eceran; Reparasi Mobil dan Sepeda Motor/ <i>Wholesale and Retail Trade; Repair of Motor Vehicles and Motorcycles</i>	7,27	7,29	4,98	4,99	5,84
H	Transportasi dan Pergudangan/ <i>Transportation and Storage</i>	9,44	6,23	5,24	5,72	6,53
I	Penyediaan Akomodasi dan Makan Minum/ <i>Accommodation and Food Service Activities</i>	6,87	6,92	6,92	6,90	8,22
J	Informasi dan Komunikasi/ <i>Information and Communication</i>	15,43	12,92	11,81	9,13	9,22
K	Jasa Keuangan dan Asuransi/ <i>Financial and Insurance Activities</i>	6,86	6,99	2,89	4,05	0,74
L	Real Estat/ <i>Real Estate Activities</i>	5,01	5,02	9,26	9,62	9,55
M,N	Jasa Perusahaan/ <i>Business Activities</i>	7,11	7,12	8,36	8,99	9,11

Lanjutan Tabel/*Continued Table 12.4*

	Lapangan Usaha/ <i>Industry</i>	2015	2016	2017	2018 *	2019 **
	(1)	(2)	(3)	(4)	(5)	(6)
0	Administrasi Pemerintahan, Pertahanan, dan Jaminan Sosial Wajib/ <i>Public Administration and Defence; Compulsory Social Security</i>	2,23	2,19	0,94	0,10	1,18
P	Jasa Pendidikan/ <i>Education</i>	11,62	6,10	8,57	5,99	5,17
Q	Jasa Kesehatan dan Kegiatan Sosial/ <i>Human Health and Social Work Activities</i>	10,16	8,60	8,35	8,09	8,19
R,S,T,U	Jasa Lainnya/ <i>Other Services Activities</i>	11,61	6,48	9,63	6,71	7,15
	Produk Domestik Bruto/<i>Gross Domestic Product</i>	5,59	5,99	5,21	5,44	5,38

Catatan/*Note:* * Angka Sementara/*Temporary Numbers*
 ** Angka Sangat Sementara/*The Numbers is Very Temporary*
 Sumber/*Source:* Badan Pusat Statistik/*BPS of Statistik*

Tabel
Table 12.5

Produk Domestik Regional Bruto Atas Dasar Harga Berlaku Menurut Jenis Pengeluaran (miliar rupiah), 2015–20119
Gross Regional Domestic Product at Current Market Prices by Type of Expenditure (billion rupiahs), 2015–2019

Jenis Pengeluaran Type of Expenditure	2015	2016	2017	2018*	2019**
(1)	(2)	(3)	(4)	(5)	(6)
Pengeluaran Konsumsi Rumah Tangga Household Consumption Expenditure	15.673,97	17.078,94	18.530,50	20.254,65	21.897,73
Pengeluaran Konsumsi LNPRT NPISH Consumption Expenditure	255,27	273,48	297,48	360,70	387,00
Pengeluaran Konsumsi Pemerintah Government Consumption Expenditure	1.988,68	2.388,01	2.494,05	2.620,21	2.755,91
Pembentukan Modal Tetap Bruto Gross Fixed Capital Formation	6.107,72	6.464,20	7.094,60	7.954,61	8.690,05
Perubahan Inventori Changes in Inventories	641,01	728,72	728,36	772,36	786,48
Ekspor Barang dan Jasa/Exports of Goods and Services	-2.078,42	-2.408,91	-2.600,52	-2.828,97	-2.934,20
Dikurangi: Impor Barang dan Jasa Less: Import of Goods and Services	-	-	-	-	-
Diskrepansi Statistik ¹ Statistical Discrepancies ¹	-	-	-	-	-
Produk Domestik Bruto/Gross Domestic Product	22.588,23	24.524,45	26.544,48	29.133,56	31.582,98

Catatan/Note:

* Angka Sementara/Temporary Numbers

** Angka Sangat Sementara/The Numbers is Very Temporary

Sumber/Source:

Badan Pusat Statistik/BPS-of Statistik

Tabel
Table 12.6

Produk Domestik Regional Bruto Atas Dasar Harga Konstan 2010 Menurut Jenis Pengeluaran (miliar rupiah), 2015–2019
Gross Regional Domestic Product at 2010 Constant Market Prices by Type of Expenditure (billion rupiahs), 2015–2019

Jenis Pengeluaran Type of Expenditure	2015	2016	2017	2018*	2019**
(1)	(2)	(3)	(4)	(5)	(6)
Pengeluaran Konsumsi Rumah Tangga Household Consumption Expenditure	12.257,28	12.866,96	13.443,39	14.062,66	14.684,30
Pengeluaran Konsumsi LNPRT NPISH Consumption Expenditure	203,20	213,79	223,94	259,86	269,27
Pengeluaran Konsumsi Pemerintah Government Consumption Expenditure	1.351,68	1.578,95	1.599,48	1.642,04	1.715,64
Pembentukan Modal Tetap Bruto Gross Fixed Capital Formation	4.734,22	4.931,95	5.280,96	5.752,98	6.092,95
Perubahan Inventori Changes in Inventories	465,70	493,50	473,70	479,73	480,84
Ekspor Barang dan Jasa/Exports of Goods and Services	-1.232,17	-1.240,17	-1.194,71	-1.292,18	-1.214,12
Dikurangi: Impor Barang dan Jasa Less: Import of Goods and Services	-	-	-	-	-
Diskrepani Statistik ¹ Statistical Discrepancies ¹	-	-	-	-	-
Produk Domestik Bruto/Gross Domestic Product	17.779,91	18.844,97	19.826,75	20.905,08	22.028,88

Catatan/Note:

* Angka Sementara/Temporary Numbers

** Angka Sangat Sementara/The Numbers is Very Temporary

Sumber/Source:

Badan Pusat Statistik/BPS-of-Statistik

Tabel
Table 12.7

Distribusi Persentase Produk Domestik Regional Bruto Atas Dasar Harga Berlaku Menurut Pengeluaran, 2015 - 2019
Percentage Distribution of Gross Regional Domestic Product at Current Prices by Expenditure, 2015 - 2019

Jenis Pengeluaran Type of Expenditure	2015	2016	2017	2018*	2019**
(1)	(2)	(3)	(4)	(5)	(6)
Pengeluaran Konsumsi Rumah Tangga <i>Household Consumption Expenditure</i>	69,39	69,64	69,81	69,52	69,33
Pengeluaran Konsumsi LNPRT <i>NPISH Consumption Expenditure</i>	1,13	1,12	1,12	1,24	1,23
Pengeluaran Konsumsi Pemerintah <i>Government Consumption Expenditure</i>	8,80	9,74	9,40	8,99	8,73
Pembentukan Modal Tetap Bruto <i>Gross Fixed Capital Formation</i>	27,04	26,36	26,73	27,30	27,51
Perubahan Inventori <i>Changes in Inventories</i>	2,84	2,97	2,74	2,65	2,49
Ekspor Barang dan Jasa/ <i>Exports of Goods and Services</i>	-9,20	-9,82	-9,80	-9,71	-9,29
Dikurangi: Impor Barang dan Jasa <i>Less: Import of Goods and Services</i>	-	-	-	-	-
Diskrepansi Statistik ¹ <i>Statistical Discrepancies ¹</i>	-	-	-	-	-
Produk Domestik Bruto/Gross Domestic Product	100,00	100,00	100,00	100,00	100,00

Catatan/Note:

* Angka Sementara/Temporary Numbers

** Angka Sangat Sementara/The Numbers is Very Temporary

Sumber/Source:

Badan Pusat Statistik/BPS-of-Statistic

Tabel
Table 12.8

**Laju Pertumbuhan Produk Domestik Regional Bruto
Atas Dasar Harga Konstan 2010 Menurut Pengeluaran,
2015 - 2019**
*Growth rate of Gross Regional Domestic Product at 2010
Constant Prices by Expenditure, 2015 - 2019*

Jenis Pengeluaran Type of Expenditure	2015	2016	2017	2018*	2019**
(1)	(2)	(3)	(4)	(5)	(6)
Pengeluaran Konsumsi Rumah Tangga <i>Household Consumption Expenditure</i>	4,75	4,97	4,48	4,61	4,42
Pengeluaran Konsumsi LNPRT <i>NPISH Consumption Expenditure</i>	-7,89	5,21	4,75	16,04	3,62
Pengeluaran Konsumsi Pemerintah <i>Government Consumption Expenditure</i>	7,88	16,81	1,30	2,66	4,48
Pembentukan Modal Tetap Bruto <i>Gross Fixed Capital Formation</i>	4,83	4,18	7,08	8,94	5,91
Perubahan Inventori <i>Changes in Inventories</i>	-	-	-	-	-
Ekspor Barang dan Jasa/ <i>Exports of Goods and Services</i>	-	-	-	-	-
Dikurangi: Impor Barang dan Jasa <i>Less: Import of Goods and Services</i>	-	-	-	-	-
Diskrepani Statistik ¹ <i>Statistical Discrepancies ¹</i>	-	-	-	-	-
Produk Domestik Bruto/Gross Domestic Product	5,59	5,99	5,21	5,44	5,38

Catatan/Note:

* Angka Sementara/Temporary Numbers

** Angka Sangat Sementara/The Numbers is Very Temporary

Sumber/Source:

Badan Pusat Statistik/BPS-of Statistik



Jumlah Penduduk Tahun 2019 (Ribu)
Population 2019 (Thousand)



■ ■ ■ ■	Ciamis	1.195,18
■ ■ ■ ■	Pangandaran	: 399,28
■ ■ ■ ■	Tasikmalaya	: 1.754,13
■ ■ ■ ■	Banjar	: 183,11
■ ■ ■ ■	Kota Tasikmalaya	: 663,52

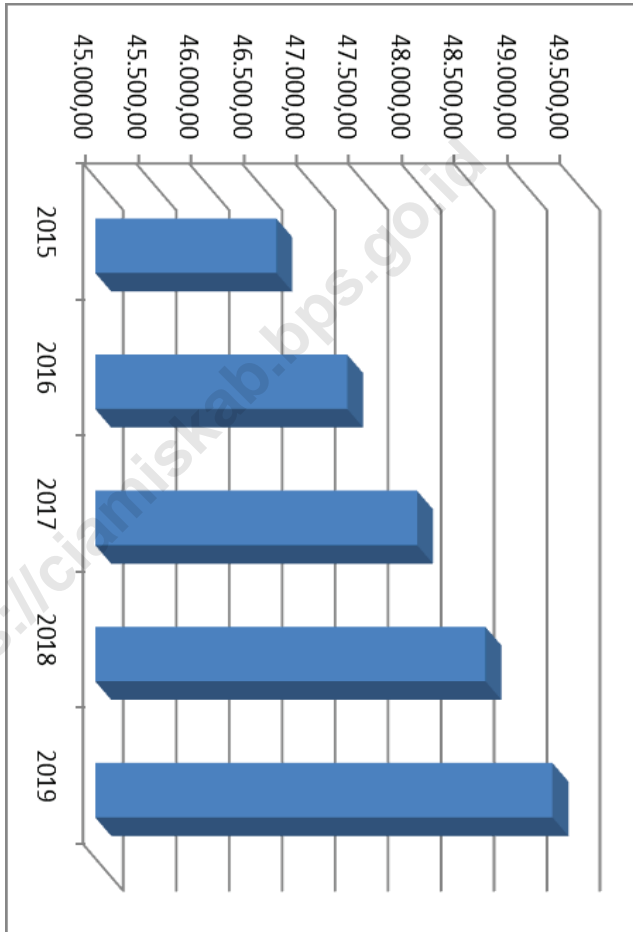


**Laju Pertumbuhan Produk Domestik Regional Bruto Atas Dasar
Harga Konstan 2010 (Persen) Tahun 2019**
*Rate of Growth of Gross Regional Domestic Products
at Constan 2010 Prices (Percent) Year 2019*



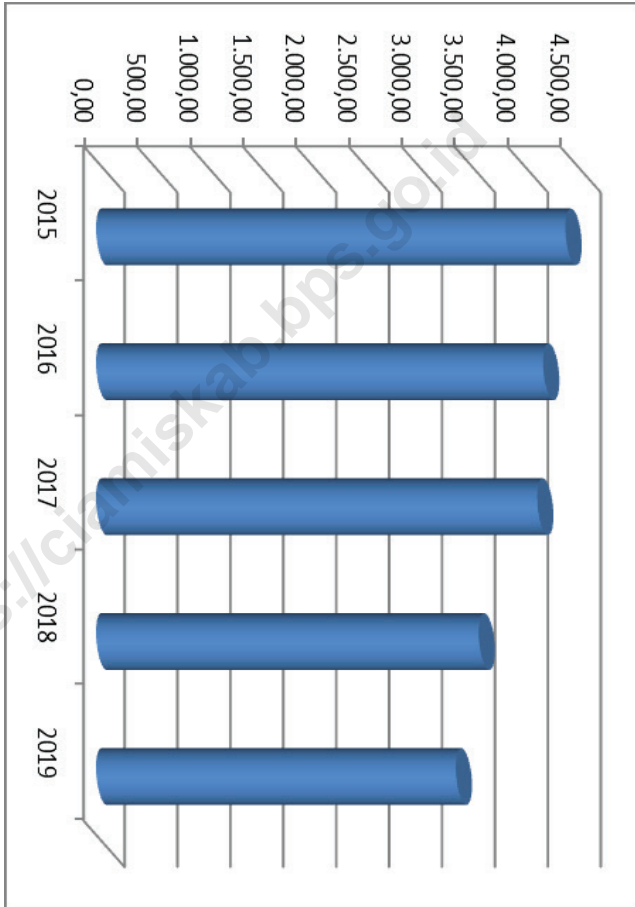
■ ■ ■ ■	Ciamis	: 5,38
■ ■ ■ ■	Pangandaran	: 5,96
■ ■ ■ ■	Tasikmalaya	: 5,43
■ ■ ■ ■	Banjar	: 5,02
■ ■ ■ ■	Kota Tasikmalaya	: 5,97

Gambar 13.1 **Jumlah Penduduk Provinsi Jawa Barat (ribu), 2015–2019**
Figures *Population Jawa Barat Province (thousand), 2015–2019*



Sumber/Source : Proyeksi Penduduk Indonesia 2010–2035/Indonesia Population Projection 2010–2035

Gambar 13.2 **Jumlah Penduduk Miskin di Provinsi Jawa Barat (ribu), 2015–2019**
Figures **Number of Poor Population in Jawa Barat Province (thousand), 2015–2019**



Sumber/Source : Badan Pusat Statistik Provinsi Jawa Barat

Tabel
Table 13.1

**Jumlah Penduduk Menurut Kabupaten/Kota di Provinsi
Jawa Barat (ribu), 2015–2019**
**Population by Regency/Municipality in Jawa Barat Province
(thousand), 2015–2019**

Kabupaten/Kota Regency/Municipality	2015	2016	2017	2018	2019
(1)	(2)	(3)	(4)	(5)	(6)
Kabupaten/Regency					
1. Bogor	5 459,7	5 587,4	5.715,00	5.840,90	5.965,41
2. Sukabumi	2 434,2	2 444,6	2.453,50	2.460,70	2.466,27
3. Cianjur	2 243,9	2 251,0	2.256,60	2.260,60	2.263,07
4. Bandung	3 534,1	3 596,6	3.657,60	3.717,30	3.775,28
5. Garut	2 548,7	2 569,5	2.588,80	2.606,40	2.622,43
6. Tasikmalaya	1 736,0	1 742,3	1.747,30	1.751,30	1.754,13
7. Ciamis	1 168,7	1 175,4	1.182,00	1.188,60	1.195,18
8. Kuningan	1 055,4	1 061,9	1.068,20	1.074,50	1.080,80
9. Cirebon	2 126,2	2 143,0	2.159,60	2.176,20	2.192,90
10. Majalengka	1 182,1	1 188,0	1.193,70	1.199,30	1.205,03
11. Sumedang	1 137,3	1 142,1	1.146,40	1.149,90	1.152,40
12. Indramayu	1 691,4	1 700,8	1.710,00	1.719,20	1.728,47
13. Subang	1 529,4	1 546,0	1.562,50	1.579,00	1.595,83
14. Purwakarta	921,60	932,70	943,30	953,40	962,89
15. Karawang	2 273,6	2 295,8	2.316,50	2.336,00	2.353,92
16. Bekasi	3 246,0	3 371,7	3.500,00	3.630,90	3.763,89
17. Bandung Barat	1 629,4	1 648,4	1.666,50	1.683,70	1.699,90
18. Pangandaran	390,50	392,80	395,10	397,20	399,28
Kota/City					
1. Bogor	1 047,9	1 064,7	1.081,00	1.096,80	1.112,08
2. Sukabumi	318,10	321,10	323,80	326,30	328,68
3. Bandung	2 481,5	2 490,6	2.497,90	2.503,70	2.507,89
4. Cirebon	307,50	310,50	313,30	316,30	319,31
5. Bekasi	2 714,8	2 787,2	2.859,60	2.931,90	3.003,92
6. Depok	2 106,1	2 179,8	2.254,50	2.330,30	2.406,83
7. Cimai	586,60	594,00	601,10	607,80	614,30
8. Tasikmalaya	657,50	659,60	661,40	662,70	663,52
9. Banjar	181,40	181,90	182,40	182,80	183,11
Jawa Barat	46 709,6	47 379,4	48.037,80	48.683,90	49.316,71

Catatan/Note: ...

Sumber/Source: Proyeksi Penduduk Indonesia 2010–2035/Indonesia Population Projection 2010–2035

Tabel 13.2
Table

Laju Pertumbuhan Produk Domestik Regional Bruto Atas Dasar Harga Konstan 2010 Menurut Kabupaten/Kota di Provinsi Jawa Barat (persen), 2015–2019
Rate of Growth of Gross Regional Domestic Products at Constant 2010 Prices by Regency/Municipality in Jawa Barat Province (percent), 2015–2019

Kabupaten/Kota Regency/Municipality	2015	2016	2017	2018 *	2019 **
(1)	(2)	(3)	(4)	(5)	(6)
Kabupaten/Regency					
1. Bogor	6,09	5,84	5,92	6,19	5,85
2. Sukabumi	4,91	5,85	5,75	5,79	5,75
3. Cianjur	5,45	6,43	5,77	6,23	5,47
4. Bandung	5,89	6,34	6,15	6,26	6,09
5. Garut	4,51	5,90	4,91	4,96	5,02
6. Tasikmalaya	4,31	5,91	5,95	5,70	5,43
7. Ciamis	5,59	5,99	5,21	5,44	5,38
8. Kuningan	6,38	6,09	6,36	6,43	6,56
9. Cirebon	4,88	5,63	5,06	5,02	4,86
10. Majalengka	5,33	6,03	6,81	6,10	7,14
11. Sumedang	5,25	5,70	6,23	5,83	6,32
12. Indramayu	2,16	0,08	1,43	1,34	3,20
13. Subang	5,29	5,40	5,10	4,38	4,27
14. Purwakarta	4,76	5,99	5,15	4,98	4,38
15. Karawang	4,50	6,55	5,13	6,07	4,06
16. Bekasi	4,46	4,84	5,68	6,02	4,18
17. Bandung Barat	5,03	5,65	5,21	5,50	5,05
18. Pangandaran	4,98	5,29	5,10	5,41	5,96
Kota/City					
1. Bogor	6,14	6,73	6,12	6,14	6,04
2. Sukabumi	5,14	5,64	5,43	5,51	5,49
3. Bandung	7,64	7,79	7,21	7,08	6,79
4. Cirebon	5,81	6,09	5,80	6,21	6,29
5. Bekasi	5,56	6,09	5,73	5,86	5,41
6. Depok	6,64	7,28	6,75	6,97	6,74
7. Cimahi	5,43	5,63	5,43	6,46	6,84
8. Tasikmalaya	6,30	6,91	6,07	5,93	5,97
9. Banjar	5,32	5,66	5,30	5,04	5,02
Jawa Barat	5,05	5,66	5,33	5,66	5,07

Catatan/Note: * Angka Sementara, ** Angka Sangat Sementara

Sumber/Source: Badan Pusat Statistik Provinsi Jawa Barat

Tabel
Table 13.3**Jumlah Penduduk Miskin Menurut Kabupaten/Kota di
Provinsi Jawa Barat (ribu), 2015–2019**
**Number of Poor Population by Regency/Municipality in
Jawa Barat Province (thousand), 2015–2019**

Kabupaten/Kota Regency/Municipality	2015	2016	2017	2018	2019
(1)	(2)	(3)	(4)	(5)	(6)
Kabupaten/Regency					
1. Bogor	487,10	490,80	487,30	415,00	395,00
2. Sukabumi	217,90	198,70	197,10	166,30	153,30
3. Cianjur	273,90	261,40	257,40	221,60	207,10
4. Bandung	281,00	272,70	268,00	246,10	223,20
5. Garut	325,70	298,50	291,20	241,30	235,20
6. Tasikmalaya	208,10	195,60	189,40	172,40	159,90
7. Ciamis	104,90	98,80	96,80	85,70	79,40
8. Kuningan	147,20	144,10	141,60	131,20	123,20
9. Cirebon	313,20	288,50	279,60	232,40	217,60
10. Majalengka	167,50	152,50	150,30	129,30	121,10
11. Sumedang	129,00	120,60	120,60	112,10	104,20
12. Indramayu	253,10	237,00	233,40	204,20	191,90
13. Subang	187,20	170,40	167,80	136,60	129,20
14. Purwakarta	83,90	83,60	85,30	75,90	71,90
15. Karawang	235,00	230,60	236,80	188,00	173,70
16. Bekasi	169,20	164,40	164,00	157,20	149,40
17. Bandung Barat	205,70	192,50	190,90	169,00	159,00
18. Pangandaran	42,00	40,10	39,50	32,20	30,70
Kota/City					
1. Bogor	79,20	77,30	76,50	64,90	64,00
2. Sukabumi	27,80	27,50	27,40	23,20	21,90
3. Bandung	114,10	107,60	104,00	89,40	84,70
4. Cirebon	31,70	30,20	30,20	28,00	26,80
5. Bekasi	146,90	140,00	136,00	119,80	113,70
6. Depok	50,00	50,60	52,30	49,40	49,40
7. <i>Cimahi</i>	34,10	35,10	34,50	29,90	26,90
8. Tasikmalaya	106,80	102,80	97,90	84,20	77,00
9. Banjar	13,40	12,70	12,90	10,40	10,10
Jawa Barat	4.435,70	4.224,30	4.168,40	3.615,80	3.399,20

Catatan/Note: ...

Sumber/Source: Badan Pusat Statistik Provinsi Jawa Barat

Tabel
Table 13.4

**Indeks Pembangunan Manusia Menurut Kabupaten/Kota
di Provinsi Jawa Barat, 2015–2019**
*Human Development Index by Regency/Municipality in
Jawa Barat Province, 2015–2019*

Kabupaten/Kota Regency/Municipality	2015	2016	2017	2018	2019
(1)	(2)	(3)	(4)	(5)	(6)
Kabupaten/Regency					
1. Bogor	67,77	68,32	69,13	69,69	70,65
2. Sukabumi	64,44	65,13	65,49	66,05	66,87
3. Cianjur	62,42	62,92	63,70	64,62	65,38
4. Bandung	70,05	70,69	71,02	71,75	72,41
5. Garut	63,21	63,64	64,52	65,42	66,22
6. Tasikmalaya	63,17	63,57	64,14	65,00	65,64
7. Ciamis	68,02	68,45	68,87	69,63	70,39
8. Kuningan	67,19	67,51	67,78	68,55	69,12
9. Cirebon	66,07	66,70	67,39	68,05	68,69
10. Majalengka	64,75	65,25	65,92	66,72	67,52
11. Sumedang	69,29	69,45	70,07	70,99	71,46
12. Indramayu	64,36	64,78	65,58	66,36	66,97
13. Subang	66,52	67,14	67,73	68,31	68,69
14. Purwakarta	67,84	68,56	69,28	69,98	70,67
15. Karawang	67,66	68,19	69,17	69,89	70,86
16. Bekasi	71,19	71,83	72,63	73,49	73,99
17. Bandung Barat	65,23	65,81	66,63	67,46	68,27
18. Pangandaran	65,62	65,79	66,60	67,44	68,21
Kota/City					
1. Bogor	73,65	74,50	75,16	75,66	76,23
2. Sukabumi	71,84	72,33	73,03	73,55	74,31
3. Bandung	79,67	80,13	80,31	81,06	81,62
4. Cirebon	73,34	73,70	74,00	74,35	74,92
5. Bekasi	79,63	79,95	80,30	81,04	81,59
6. Depok	79,11	79,60	79,83	80,29	80,82
7. <i>Cimahi</i>	76,42	76,69	76,95	77,56	78,11
8. Tasikmalaya	69,99	70,58	71,51	72,03	72,84
9. Banjar	69,31	70,09	70,79	71,25	71,75
Jawa Barat	69,50	70,05	70,69	71,30	72,03

Catatan/Note: ...

Sumber/Source: Badan Pusat Statistik Provinsi Jawa Barat



Sensus
Penduduk
2020

#MencatatIndonesia

DATA

MENCERDASKAN BANGSA

Enlighten The Nation



**BADAN PUSAT STATISTIK
KABUPATEN CIAMIS**
BPS-STATISTICS OF CIAMIS

Jl. RAA Kusumahsubrata Komplek Perkantoran Kertasari
Ciamis 46213 Telp./Fax:: (0265) 771322

Homepage: <http://ciamiskab.bps.go.id> E-mail: bps3210@bps.go.id

