

Katalog /Catalog: 1102001.3205

# **KABUPATEN GARUT DALAM ANGKA GARUT REGENCY IN FIGURES 2020**



**BADAN PUSAT STATISTIK  
KABUPATEN GARUT  
BPS-STATISTICS OF GARUT REGENCY**

# **KABUPATEN GARUT DALAM ANGKA GARUT REGENCY IN FIGURES 2020**

<https://garutkab.bps.go.id>

**KABUPATEN GARUT DALAM ANGKA**  
***Garut Regency in Figures***  
**2020**

ISSN: 0215-420x

No. Publikasi/*Publication Number*: 32050.2002

Katalog /*Catalog*: 1102001.3205

Ukuran Buku/*Book Size*: 14,8 cm x 21 cm

Jumlah Halaman/*Number of Pages* : xxxii + 280 hal/*pages*

Naskah/*Manuscript*:

BPS Kabupaten Garut

*BPS-Statistics of Garut Regency*

Penyunting/*Editor*:

BPS Kabupaten Garut

*BPS-Statistics of Garut Regency*

Gambar Kover/*Cover Design*:

Seksi Integrasi Pengolahan dan Diseminasi Statistik

*Section of Integration Processing and Statistics Dissemination*

Ilustrasi Kover/*Cover Illustration*:

Gunung Papandayan/*Papandayan Mountain*

Diterbitkan oleh/*Published by*:

©BPS Kabupaten Garut/*BPS-Statistics of Garut Regency*

Dicetak oleh/*Printed by*:

BPS Kabupaten Garut/*BPS-Statistics of Garut Regency*

Dilarang mengumumkan, mendistribusikan, mengomunikasikan, dan/atau menggandakan sebagian atau seluruh isi buku ini untuk tujuan komersil tanpa izin tertulis dari Badan Pusat Statistik.

*Prohibited to announce, distribute, communicate, and/or copy part or all of this book for commercial purpose without permission from BPS-Statistics Indonesia.*







**KEPALA BPS KABUPATEN GARUT**  
**CHIEF STATISTICIAN OF GARUT REGENCY**



**DODY GUNAWAN YUSUF**





## KATA PENGANTAR

Kabupaten Garut Dalam Angka 2020 merupakan publikasi tahunan yang diterbitkan oleh BPS Kabupaten Garut. Disadari bahwa publikasi ini belum sepenuhnya memenuhi harapan pihak pemakai data khususnya para perencana, namun diharapkan dapat membantu melengkapi penyusunan rencana pembangunan di Kabupaten Garut.

Publikasi ini dapat terwujud berkat kerja sama dan bantuan dari berbagai pihak baik instansi pemerintah maupun swasta. Kepada semua pihak yang telah memberikan bantuan disampaikan penghargaan dan terima kasih yang sebesar-besarnya.

Walaupun publikasi ini telah disiapkan sebaik-baiknya, namun disadari masih ada kekurangan dan kesalahan yang terjadi. Untuk perbaikan publikasi ini, tanggapan dan saran yang bersifat konstruktif dari para pemakai sangat diharapkan.

Garut, April 2020  
Kepala BPS  
Kabupaten Garut

**DODY GUNAWAN YUSUF**



## **PREFACE**

*Garut Regency in Figures 2020 is an annual publication written by BPS-Statistics of Garut Regency. Honestly, this publication has not perfect yet and has not filled the user's hope, especially for the planners yet, but hopely it can help to equip compilation of development planning in this regency.*

*This comprehensive publication has been made possible with the assistance and contribution from several governmental institutions and private organizations. To all parties who have been involved in the preparation of this publication, I would like to express my sincerest appreciation and gratitude.*

*Comments and constructive suggestions for the improvement of this publication are always welcome.*

Garut, April 2020  
Chief Statistician of  
Garut Regency

**DODY GUNAWAN YUSUF**

## DAFTAR ISI / CONTENTS

	Halaman Page
Kata Pengantar/ <i>Preface</i> .....	vii
Daftar Isi/ <i>Contents</i> .....	ix
Daftar Tabel/ <i>List of Tables</i> .....	xi
Daftar Gambar/ <i>List of Figures</i> .....	xxv
Daftar Singkatan/ <i>List of Abbreviations</i> .....	xxix
Statistik Kunci/ <i>Key Statistics</i> .....	xxxii
1. Geografi dan Iklim/ <i>Geography and Climate</i> .....	1
2. Pemerintahan/ <i>Government</i> .....	21
3. Penduduk dan Ketenagakerjaan/ <i>Population and Employment</i> .....	39
4. Sosial dan Kesejahteraan Rakyat/ <i>Social and Welfare</i> .....	53
5. Pertanian, Kehutanan, Peternakan, dan Perikanan/ <i>Agriculture, Forestry, Livestock, and Fishery</i> .....	131
6. Industri, Pertambangan, dan Energi/ <i>Industry, Mining, and Energy</i> .....	197
7. Pariwisata/ <i>Tourism</i> .....	207
8. Transportasi dan Komunikasi/ <i>Transportation and Communication</i> .....	223
9. Perbankan, Koperasi, dan Harga-harga/ <i>Banking, Cooperative, dan Prices</i> .....	233
10. Pengeluaran Penduduk/ <i>Population Expenditure</i> .....	241
11. Perdagangan/ <i>Trade</i> .....	249
12. Sistem Neraca Regional/ <i>System of Regional Accounts</i> .....	255
13. Perbandingan Antar Kabupaten/Kota/ <i>Regency/Municipal Comparison</i> .....	271





## DAFTAR TABEL/LIST OF TABLES

Halaman  
Page

<b>1.</b>	<b>GEOGRAFI DAN IKLIM/GEOGRAPHY AND CLIMATE</b>	
<b>1.1</b>	<b>KEADAAN GEOGRAFI</b>	
	<b>GEOGRAPHY CONDITION</b>	
1.1.1	Luas Daerah dan Jumlah Pulau Menurut Kecamatan di Kabupaten Garut, 2019 <i>Total Area and Number of Islands by Subdistrict in Garut Regency, 2019</i> .....	5
1.1.2	Tinggi Wilayah dan Jarak ke Ibukota Kabupaten Menurut Kecamatan di Kabupaten Garut, 2019 <i>Altitude and Distance to the Capital of Regency by Subdistrict in Garut Regency, 2019</i> .....	9
<b>1.2</b>	<b>KEADAAN IKLIM</b>	
	<b>CLIMATE CONDITION</b>	
1.2.1	Pengamatan Unsur Iklim Menurut Bulan di Stasiun Klimatologi di Kabupaten Garut, 2019 <i>Observation of Climate Elements By Months at Climate Station in Garut Regency, 2019</i> .....	11
1.2.2	Jumlah Curah Hujan Menurut Bulan di Stasiun Klimatologi di Kabupaten Garut (mm), 2019 <i>Number of Precipitation By Months at Climate Station in Garut Regency (mm), 2019</i> .....	14
1.2.3	Jumlah Hari Hujan Menurut Bulan di Stasiun Klimatologi di Kabupaten Garut (hari), 2019 <i>Number of Rainy Days By Months at Climate Station in Garut Regency (day), 2019</i> .....	17
<b>2.</b>	<b>PEMERINTAHAN/GOVERNMENT</b>	
<b>2.1</b>	<b>WILAYAH ADMINISTRATIF</b>	
	<b>ADMINISTRATIVE AREA</b>	
2.1.1	Jumlah Desa <sup>1</sup> /Kelurahan Menurut Kecamatan di Kabupaten Garut, 2015–2019 <i>Number of Villages<sup>1</sup>/Kelurahan by Subdistrict in Garut Regency, 2015–2019</i> .....	25

<b>2.2</b>	<b>DEWAN PERWAKILAN RAKYAT DAERAH</b> <b>REGIONAL HOUSE OF REPRESENTATIVE</b>	
2.2.1	Jumlah Anggota Dewan Perwakilan Rakyat Daerah Menurut Partai Politik dan Jenis Kelamin di Kabupaten Garut, 2019 <i>Number of Regional House of Representatives's Members by Political Parties and Sex in Garut Regency 2019</i> .....	27
<b>2.3</b>	<b>SUMBER DAYA MANUSIA</b> <b>HUMAN RESOURCES</b>	
2.3.1	Jumlah Pegawai Negeri Sipil Menurut Jabatan dan Jenis Kelamin di Kabupaten Garut, Desember 2018 dan Desember 2019 <i>Number of Civil Servants by Occupation and Sex in Garut Regency, December 2018 dan December 2019</i> .....	28
2.3.2	Jumlah Pegawai Negeri Sipil Menurut Tingkat Pendidikan dan Jenis Kelamin di Kabupaten Garut, Desember 2018 dan Desember 2019 <i>Number of Civil Servants by Educational Level and Sex in Garut Regency, December 2018 and December 2019</i> .....	30
2.3.3	Jumlah Pegawai Negeri Sipil Menurut Tingkat Kepangkatan dan Jenis Kelamin di Kabupaten Garut, Desember 2018 dan Desember 2019 <i>Number of Civil Servants by Hierarchy and Sex in Garut Regency, December 2018 and December 2019</i> .....	32
<b>2.4</b>	<b>KEUANGAN PEMERINTAH</b> <b>GOVERNMENT FINANCE</b>	
2.4.1	Realisasi Pendapatan Pemerintah Kabupaten Garut Menurut Jenis Pendapatan (ribu rupiah), 2016–2019 <i>Actual Garut Regency Government Revenues by Kind of Revenues (thousand rupiahs), 2016–2019</i> .....	34
2.4.2	Realisasi Belanja Pemerintah Kabupaten Garut Menurut Jenis Belanja (ribu rupiah), 2016–2019 <i>Actual Garut Regency Government Expenditures by Kind of Expenditures (thousand rupiahs), 2016–2019</i> .....	36

<b>3.</b>	<b>PENDUDUK DAN KETENAGAKERJAAN/ POPULATION AND EMPLOYMENT</b>	
<b>3.1</b>	<b>PENDUDUK POPULATION</b>	
3.1.1	Penduduk, Laju Pertumbuhan Penduduk per Tahun, Distribusi Persentase Penduduk, Kepadatan Penduduk, Rasio Jenis Kelamin Penduduk Menurut Kecamatan di Kabupaten Garut, 2019 <i>Population, Annual Population Growth Rate, Percentage Distribution of Population, Population Density, and Population Sex Ratio by Subdistrict in Garut Regency, 2019</i> .....	43
<b>3.2</b>	<b>KETENAGAKERJAAN EMPLOYMENT</b>	
3.2.1	Jumlah Penduduk Berumur 15 Tahun Keatas Menurut Jenis Kegiatan Selama Seminggu yang Lalu dan Jenis Kelamin di Kabupaten Garut, 2019 <i>Population Aged 15 Years and Over by Type of Activity During The Previous Week and Sex in Garut Regency, 2019</i> .....	49
3.2.2	Penduduk Berumur 15 Tahun ke Atas Menurut Pendidikan Tertinggi yang Ditamatkan dan Jenis Kegiatan Selama Seminggu yang Lalu di Kabupaten Garut, 2019 <i>Population 15 Years of Age and Over by Educational Attainment and Type of Activity During the Previous Week in Garut Regency, 2019</i> .....	50
3.2.3	Penduduk Berumur 15 Tahun Ke Atas yang Bekerja Selama Seminggu yang Lalu Menurut Status Pekerjaan Utama dan Jenis Kelamin di Kabupaten Garut, 2019 <i>Population 15 Years of Age and Over who Worked During The Previous Week by Main Employment Status and Sex in Garut Regency, 2019</i> .....	52

**4. SOSIAL DAN KESEJAHTERAAN RAKYAT/SOCIAL AND WELFARE**

**4.1 PENDIDIKAN**

**EDUCATION**

4.1.1	Jumlah Sekolah, Guru, dan Murid Taman Kanak-Kanak (TK) di Bawah Kementerian Pendidikan dan Kebudayaan Menurut Kecamatan di Kabupaten Garut, 2018/2019 dan 2019/2020 <i>Number of Schools, Teachers, and Pupils in Kindergarten Under The Ministry of Education and Culture by Subdistrict in Garut Regency, 2018/2019 dan 2019/2020</i> .....	57
4.1.2	Jumlah Sekolah, Guru, dan Murid Raudatul Athfal (RA) di Bawah Kementerian Agama Menurut Kecamatan di Kabupaten Garut, 2018/2019 dan 2019/2020 <i>Number of Schools, Teachers, and Pupils in Raudatul Athfal (RA) Under The Ministry of Religious Affairs by Subdistrict in Garut Regency, 2018/2019 dan 2019/2020</i> .....	63
4.1.3	Jumlah Sekolah, Guru, dan Murid Sekolah Dasar (SD) di Bawah Kementerian Pendidikan dan Kebudayaan Menurut Kecamatan di Kabupaten Garut, 2018/2019 dan 2019/2020 <i>Number of Schools, Teachers, and Pupils in Primary Schools Under The Ministry of Education and Culture by Subdistrict in Garut Regency, 2018/2019 dan 2019/2020</i> .....	65
4.1.4	Jumlah Sekolah, Guru, dan Murid Madrasah Ibtidaiyah (MI) di Bawah Kementerian Agama Menurut Kecamatan di Kabupaten Garut, 2018/2019 dan 2019/2020 <i>Number of Schools, Teachers, and Pupils in Madrasah Ibtidaiyah (MI) Under The Ministry of Religious Affairs by Subdistrict in Garut Regency, 2018/2019 dan 2019/2020</i> .....	71
4.1.5	Jumlah Sekolah, Guru, dan Murid Sekolah Menengah Pertama (SMP) di Bawah Kementerian Pendidikan dan Kebudayaan Menurut Kecamatan di Kabupaten Garut, 2018/2019 dan 2019/2020 <i>Number of Schools, Teachers, and Pupils in Junior High Schools Under The Ministry of Education and Culture by Subdistrict in Garut Regency, 2018/2019 dan 2019/2020</i> .....	73

4.1.6	Jumlah Sekolah, Guru, dan Murid Madrasah Tsanawiyah (MTs) di Bawah Kementerian Agama Menurut Kecamatan di Kabupaten Garut, 2018/2019 dan 2019/2020 <i>Number of Schools, Teachers, and Pupils in Madrasah Tsanawiyah (MTs) Under The Ministry of Religious Affairs by Subdistrict in Garut Regency, 2018/2019 dan 2019/2020</i> .....79	
4.1.7	Jumlah Sekolah, Guru, dan Murid Sekolah Menengah Atas (SMA) di Bawah Kementerian Pendidikan dan Kebudayaan Menurut Kecamatan di Kabupaten Garut, 2018/2019 dan 2019/2020 <i>Number of Schools, Teachers, and Pupils in Senior High Schools Under The Ministry of Education and Culture by Subdistrict in Garut Regency, 2018/2019 dan 2019/2020</i> .....	81
4.1.8	Jumlah Sekolah, Guru, dan Murid Sekolah Menengah Kejuruan (SMK) di Bawah Kementerian Pendidikan dan Kebudayaan Menurut Kecamatan di Kabupaten Garut, 2018/2019 dan 2019/2020 <i>Number of Schools, Teachers, and Pupils in Vocational High Schools Under The Ministry of Education and Culture by Subdistrict in Garut Regency, 2018/2019 dan 2019/2020</i> .....	87
4.1.9	Jumlah Sekolah, Guru, dan Murid Madrasah Aliyah (MA) di Bawah Kementerian Agama Menurut Kecamatan di Kabupaten Garut, 2018/2019 dan 2019/2020 <i>Number of Schools, Teachers, and Pupils in Madrasah Aliyah (MA) Under the Ministry of Religious Affairs by Subdistrict in Garut Regency, 2018/2019 dan 2019/2020</i> .....	89
4.1.10	Jumlah Desa <sup>1</sup> /Kelurahan yang Memiliki Fasilitas Sekolah Menurut Kecamatan dan Tingkat Pendidikan di Kabupaten Garut, 2014– 2019 <i>Number of Villages<sup>1</sup>/Kelurahan Having Educational Facilities by Subdistrict and Educational Level in Garut Regency, 2014– 2019</i> .....	95
4.1.11	Angka Partisipasi Murni (APM) dan Angka Partisipasi Kasar (APK) Menurut Jenjang Pendidikan di Kabupaten Garut, 2018 dan 2019 <i>Net Participation Rates and Gross Participation Rates by Educational Level in Garut Regency, 2018 and 2019</i> .....	105



4.1.12	Persentase Penduduk Berumur 15 Tahun ke Atas yang Melek Huruf Menurut Kelompok Umur di Kabupaten Garut, 2018 dan 2019 <i>Percentage of Literate People Aged 15 Years and Over by Age Group in Garut Regency, 2018 and 2019</i> .....	106
<b>4.2</b>	<b>KESEHATAN</b> .....	
	<b>HEALTH</b> .....	
4.2.1	Jumlah Desa <sup>1</sup> /Kelurahan Yang Memiliki Sarana Kesehatan Menurut Kecamatan di Kabupaten Garut, 2014–2019 <i>Number of Villages<sup>1</sup>/Kelurahan Having Health Facilities by Subdistrict in Garut Regency, 2014–2019</i> .....	107
<b>4.3</b>	<b>AGAMA DAN SOSIAL LAINNYA</b> <b>RELIGION AND OTHER SOCIAL AFFAIRS</b>	
4.3.1	Jumlah Penduduk Menurut Kecamatan dan Agama yang Dianut di Kabupaten Garut, 2019 <i>Population by Subdistrict and Religion in Garut Regency, 2019</i> .....	119
4.3.2	Jumlah Tempat Peribadatan Menurut Kecamatan di Kabupaten Garut, 2019 <i>Number of Places of Worship by Subdistrict in Garut Regency, 2019</i> .....	121
4.3.3	Jumlah Desa <sup>1</sup> /Kelurahan yang Mengalami Bencana Alam <sup>2</sup> Menurut Kecamatan di Kabupaten Garut, 2011–2018 <i>Number of Villages<sup>1</sup>/Kelurahan that Had Natural Disaster<sup>2</sup> by Subdistrict in Garut Regency, 2011–2018</i> .....	123
<b>4.4</b>	<b>KEMISKINAN</b> <b>POVERTY</b>	
4.4.1	Garis Kemiskinan, Jumlah, dan Persentase Penduduk Miskin di Kabupaten Garut, 2012–2019 <i>Poverty Line, Number, and Percentage of Poor People in Garut Regency, 2012–2019</i> .....	
4.4.2	Indeks Kedalaman Kemiskinan dan Indeks Keparahan Kemiskinan di Kabupaten Garut, 2012–2019 <i>Poverty Gap Index and Poverty Severity Index in Garut Regency, 2012–2019</i> .....	

<b>5.</b>	<b>PERTANIAN, KEHUTANAN, PETERNAKAN, DAN PERIKANAN/ AGRICULTURE, FORESTRY, LIVESTOCK, AND FISHERY</b>	
<b>5.1</b>	<b>HORTIKULTURA HORTICULTURE</b>	
5.1.1	Luas Panen Tanaman Sayuran Menurut Kecamatan dan Jenis Tanaman di Kabupaten Garut (ha), 2018 dan 2019 <i>Harvested Area of Vegetables by Subdistrict and Kind of Plant in Garut Regency (ha), 2018 and 2019</i> .....	135
5.1.2	Produksi Tanaman Sayuran Menurut Kecamatan dan Jenis Tanaman di Kabupaten Garut (ton), 2018 dan 2019 <i>Production of Vegetables by Subdistrict and Kind of Plant in Garut Regency (ton), 2018 dan 2019</i> .....	141
5.1.3	Luas Panen Tanaman Sayuran dan Buah-buahan Semusim Menurut Jenis Tanaman di Kabupaten Garut (ha), 2016–2019 <i>Harvested Area of Seasonal Vegetables and Fruits by Kind of Plant in Garut Regency (ha), 2016–2019</i> .....	147
5.1.4	Produksi Tanaman Sayuran dan Buah-buahan Semusim Menurut Jenis Tanaman di Kabupaten Garut (ton), 2016–2019 <i>Production of Seasonal Vegetables and Fruits by Kind of Plant in Garut Regency (ha), 2016–2019</i> .....	149
5.1.5	Luas Panen Tanaman Biofarmaka Menurut Kecamatan dan Jenis Tanaman di Kabupaten Garut (m <sup>2</sup> ), 2018 dan 2019 <i>Harvested Area of Medicinal Plants by Subdistrict and Kind of Plant in Garut Regency (m<sup>2</sup>), .....</i>	151
5.1.6	Produksi Tanaman Biofarmaka Menurut Kecamatan dan Jenis Tanaman di Kabupaten Garut (kg), 2018 and 2019 <i>Production of Medicinal Plants by Subdistrict and Kind of Plant in Garut Regency (kg), 2018 and 2019</i> .....	155
5.1.7	Luas Panen Tanaman Biofarmaka Menurut Jenis Tanaman di Kabupaten Garut (m <sup>2</sup> ), 2016–2019 <i>Harvested Area of Medicinal Plants by Kind of Plant in Garut Regency (m<sup>2</sup>), 2016–2019</i> .....	159

5.1.8	Produksi Tanaman Biofarmaka Menurut Jenis Tanaman di Kabupaten Garut (kg), 2016–2019 <i>Production of Medicinal Plants by Kind of Plant in Garut Regency (kg), 2016–2019</i> .....	160
5.1.9	Luas Panen Tanaman Hias Menurut Kecamatan dan Jenis Tanaman di Kabupaten Garut (m <sup>2</sup> ), 2018 and 2019 <i>Harvested Area of Ornamental Plants by Subdistrict and Kind of Plant in Garut Regency (m<sup>2</sup>), 2018 and 2019</i> .....	161
5.1.10	Produksi Tanaman Hias Menurut Kecamatan dan Jenis Tanaman di Kabupaten Garut (tangkai), 2018 and 2019 <i>Production of Ornamental Plants by Subdistrict and Kind of Plant in Garut Regency (stalks), 2018 and 2019</i> .....	165
5.1.11	Luas Panen Tanaman Hias Menurut Jenis Tanaman di Kabupaten Garut (m <sup>2</sup> ), 2016–2019 <i>Harvested Area of Ornamental Plants by Kind of Plant in Garut Regency (m<sup>2</sup>), 2016–2019</i> .....	169
5.1.12	Produksi Tanaman Hias Menurut Jenis Tanaman di Kabupaten Garut (tangkai), 2016–2019 <i>Production of Ornamental Plants by Kind of Plant in Garut Regency (stalks), 2016–2019</i> .....	171
5.1.13	Produksi Buah-buahan Menurut Kecamatan dan Jenis Tanaman di Kabupaten Garut (ton), 2018 and 2019 <i>Production of Fruits by Subdistrict and Kind of Plant in Garut Regency (ton), 2018 and 2019</i> .....	173
5.1.14	Produksi Buah–Buahan dan Sayuran Tahunan Menurut Jenis Tanaman (ton) di Kabupaten Garut, 2016–2019 <i>Production of Annual Fruits and Vegetables by Kind of Plant in Garut Regency (ton), 2016–2019</i> .....	179
<b>5.2</b>	<b>PERKEBUNAN</b>	
	<b>ESTATE CROPS</b>	
5.2.1	Luas Areal Tanaman Perkebunan Menurut Kecamatan dan Jenis Tanaman di Kabupaten Garut (ribu ha), 2018 dan 2019 <i>Planted Area of Estate Crops by Subdistrict and Type of Crops in Garut Regency (ha), 2018 dan 2019</i> .....	181

5.2.2	Produksi Perkebunan Menurut Kecamatan dan Jenis Tanaman di Kabupaten Garut (ribu ton), 2018 dan 2019 <i>Production of Estate by Subdistrict and Type of Crops in Garut Regency (ton), 2018 and 2019.....</i>	189
<b>6.</b>	<b>INDUSTRI, PERTAMBANGAN, DAN ENERGI/ INDUSTRY, MINING, AND ENERGY</b>	
6.1	Daya Terpasang, Produksi, dan Distribusi Listrik PT. PLN (Persero) pada Cabang/Ranting PLN Menurut Kecamatan di Kabupaten Garut, 2019 <i>Installed Electricity Power, Production, and Distribution of PT. PLN (Persero) at PLN Branch by Subdistrict in Garut Regency, 2019.....</i>	201
6.2	Jumlah Pelanggan Listrik Menurut Kecamatan di Kabupaten Garut, 2015–2019 <i>Number of Electricity Customers by Subdistrict in Garut Regency, 2015–2019.....</i>	203
6.3	Jumlah Pelanggan dan Air yang Disalurkan Menurut Kecamatan di Kabupaten Garut, 2019 <i>Number of Customers and Distributed Water by Subdistrict in Garut Regency, 2019.....</i>	204
6.4	Jumlah Pelanggan dan Air yang Disalurkan Menurut Jenis Pelanggan di Kabupaten Garut, 2019 <i>Number of Customers and Distributed Water by Customer Category in Garut Regency, 2019.....</i>	206
<b>7.</b>	<b>PARIWISATA/TOURISM</b>	
7.1	Jumlah Rumah Makan/Restoran Menurut Kecamatan di Kabupaten Garut, 2016–2019 <i>Number of Restaurants by Subdistrict in Garut Regency, 2016–2019....</i>	211
7.2	Jumlah Akomodasi (Hotel dan Penginapan), Jumlah Kamar dan Tempat Tidur Menurut Kecamatan, 2019..... <i>Number of Accomodations (Hotel and Inn), Rooms and Beds by Subdistrict, 2019.....</i>	213
7.3	Jumlah Hotel Bintang dan Non Bintang Menurut Kecamatan, 2019 <i>Number of Star and Non Star Hotels by Subdistrict, 2019.....</i>	

7.4	Jumlah Pondok Wisata, Jumlah Kamar dan Tempat Tidur Menurut Kecamatan, 2019.....	
	Number of Cottages, Rooms and Beds by Subdistrict, 2019.....	
7.5	Jumlah Potensi Pariwisata Menurut Kecamatan, 2019.....	
	Number of Potential Tourism by Subdistrict, 2019 .....	
7.6	Jumlah Target dan Realisasi Kunjungan Wisatawan, 2012-2019.....	
	Number of Target and Realization of Tourist, 2012-2019.....	
<b>8.</b>	<b>TRANSPORTASI DAN KOMUNIKASI/</b>	
	<b>TRANSPORTATION AND COMMUNICATION</b>	
<b>8.1</b>	<b>TRANSPORTASI</b>	
	<b>TRANSPORTATION</b>	
8.1.1	Panjang Jalan Menurut Tingkat Kewenangan Pemerintahan di Kabupaten Garut (km), 2017–2019 <i>Length of Roads by Level of Government Authority in Garut Regency (km), 2017–2019.....</i>	227
8.1.2	Panjang Jalan Menurut Jenis Permukaan Jalan di Kabupaten Garut (km), 2017–2019 <i>Length of Roads by Type of Road Surface in Garut Regency (km), 2017–2019 .....</i>	228
8.1.3	Panjang Jalan Menurut Kondisi Jalan di Kabupaten Garut (km), 2017–2019 <i>Length of Roads by Condition of Roads in Garut Regency (km), 2017–2019 .....</i>	229
<b>8.2</b>	<b>KOMUNIKASI</b>	
	<b>COMMUNICATION</b>	
8.2.1	Jumlah Kantor Pos Pembantu Menurut Kecamatan di Kabupaten Garut, 2016–2019 <i>Number of Post Offices Subsidiaries by Subdistrict in Garut Regency, 2016–2019 .....</i>	230
<b>9.</b>	<b>PERBANKAN, KOPERASI, DAN HARGA-HARGA/</b>	
	<b>BANKING, COOPERATIVE, AND PRICES</b>	
9.1	Jumlah Koperasi Aktif Menurut Kecamatan di Kabupaten Garut, 2016–2019 <i>Number of Active Cooperative by Subdistrict in Garut Regency, 2016–2019 .....</i>	237

9.2	Jumlah Koperasi Menurut Jenis Koperasi dan Kecamatan di Kabupaten Garut, 2019 <i>Number of Cooperative by Kind of Cooperative and Subdistrict in Garut Regency, 2019</i> .....	239
<b>10.</b>	<b>PENGELUARAN PENDUDUK/POPULATION EXPENDITURE</b>	
10.1	Rata-rata Pengeluaran per Kapita Sebulan Menurut Kelompok Komoditas (rupiah) di Kabupaten Garut, 2018 dan 2019 <i>Monthly Average Expenditure per Capita by Commodity Group (rupiahs) in Garut Regency, 2018 and 2019</i> .....	245
10.2	Persentase Pengeluaran per Kapita Sebulan Menurut Kelompok Komoditas di Kabupaten Garut, 2018 dan 2019 <i>Percentage of Monthly Expenditure per Capita by Commodity Group in Garut Regency, 2018 and 2019</i> .....	246
10.3	Persentase Penduduk Menurut Golongan Pengeluaran Per Kapita Sebulan di Kabupaten Garut, 2018 dan 2019 <i>Percentage of Population by Per Capita Spending Group a Month in Garut Regency, 2018 and 2019</i> .....	247
<b>11.</b>	<b>PERDAGANGAN/TRADE</b>	
11.1	Jumlah Sarana Perdagangan Menurut Jenisnya di Kabupaten Garut, 2016–2019 <i>Number of Trading Facilities by Type of Facility in Garut Regency, 2016–2019</i> .....	253
<b>12.</b>	<b>SISTEM NERACA REGIONAL/SYSTEM OF REGIONAL ACCOUNTS</b>	
12.1.	Produk Domestik Regional Bruto Atas Dasar Harga Berlaku Menurut Lapangan Usaha di Kabupaten Garut (miliar rupiah), 2015–2019 <i>Gross Regional Domestic Product at Current Market Prices by Industry in Garut Regency (billion rupiahs), 2015–2019</i> .....	259
12.2	Produk Domestik Regional Bruto Atas Dasar Harga Konstan 2010 Menurut Lapangan Usaha di Kabupaten Garut (miliar rupiah), 2015–2019 <i>Gross Regional Domestic Product at 2010 Constant Market Prices by Industry in Garut Regency (billion rupiahs), 2015–2019</i> .....	261



12.3	Distribusi Persentase Produk Domestik Regional Bruto Atas Dasar Harga Berlaku Menurut Lapangan Usaha di Kabupaten Garut, 2015–2019 <i>Percentage Distribution of Gross Regional Domestic Product at Current Market Prices by Industry in Garut Regency, 2015–2019.....</i>	263
12.4	Laju Pertumbuhan Produk Domestik Regional Bruto Atas Dasar Harga Konstan 2010 Menurut Lapangan Usaha di Kabupaten Garut (persen), 2016–2019 <i>Growth Rate of Gross Regional Domestic Product at 2010 Constant Market Prices by Industry in Garut Regency (percent), 2016–2019 .....</i>	265
12.5	Produk Domestik Regional Bruto Atas Dasar Harga Berlaku Menurut Jenis Pengeluaran di Kabupaten Garut (miliar rupiah), 2015–2019 <i>Gross Regional Domestic Product at Current Market Prices by Type of Expenditure in Garut Regency (billion rupiahs), 2015–2019 .....</i>	267
12.6	Produk Domestik Regional Bruto Atas Dasar Harga Konstan 2010 Menurut Jenis Pengeluaran di Kabupaten Garut (miliar rupiah), 2015–2019 <i>Gross Regional Domestic Product at 2010 Constant Market Prices by Type of Expenditure in Garut Regency (billion rupiahs), 2015–2019.....</i>	268
12.7	Distribusi Persentase Produk Domestik Regional Bruto Atas Dasar Harga Berlaku Menurut Pengeluaran di Kabupaten Garut, 2015–2019 <i>Percentage Distribution of Gross Regional Domestic Product at Current Market Prices by Type of Expenditure in Garut Regency, 2015–2019 .....</i>	269
12.8	Laju Pertumbuhan Produk Domestik Regional Bruto Atas Dasar Harga Konstan 2010 Menurut Pengeluaran di Kabupaten Garut (persen), 2016–2019 <i>Growth Rate of Gross Regional Domestic Product at 2010 Constant Market Prices by Type of Expenditure in Garut Regency (percent), 2016–2019 .....</i>	270
<b>13.</b>	<b>PERBANDINGAN ANTAR KABUPATEN/ KOTA/ REGENCY/MUNICIPAL COMPARISON</b>	
13.1	Jumlah Penduduk Menurut Kabupaten/ Kota di Provinsi Jawa Barat (ribu), 2015–2019 <i>Population by Regency/Municipality in Jawa Barat Province (thousand), 2015–2019.....</i>	277

13.2	Laju Pertumbuhan Produk Domestik Regional Bruto Atas Dasar Harga Konstan 2010 Menurut Kabupaten/ Kota di Provinsi Jawa Barat (persen), 2015–2019 <i>Rate of Growth of Gross Regional Domestic Products at Constant 2010 Prices by Regency/Municipality in Jawa Barat Province (percent), 2015–2019</i> .....	278
13.3	Jumlah Penduduk Miskin Menurut Kabupaten/ Kota di Provinsi Jawa Barat (ribu), 2015–2019 <i>Number of Poor Population by Regency/Municipality in Jawa Barat Province (thousand), 2015–2019</i> .....	279
13.4	Indeks Pembangunan Manusia Menurut Kabupaten/ Kota di Provinsi Jawa Barat, 2015–2019 <i>Human Development Index by Regency/Municipality in Jawa Barat Province, 2015–2019</i> .....	280



## DAFTAR GAMBAR/LIST OF FIGURES

	Halaman Page
13.1 Persentase Penduduk Menurut Kabupaten/Kota, 2019 <i>Percentage of Population by Regency/Municipality, 2019</i> .....	275
13.2 Indeks Pembangunan Manusia Kabupaten/ Kota, 2019 <i>Human Development Index by Regency/Municipality, 2019</i> .....	276

<https://garutkab.bps.go.id>



## PENJELASAN UMUM/EXPLANATORY NOTES

Tanda-tanda, satuan-satuan, dan lain-lainnya yang digunakan dalam publikasi ini adalah sebagai berikut:

*Symbols, measurement units, and acronyms which are used in this publication, are as follows:*

### 1. TANDA-TANDA/SYMBOLS

Data tidak tersedia/Data not available .....	: ...
Tidak ada atau nol /Null or zero .....	: -
Data dapat diabaikan/Data negligible .....	: 0
Tanda decimal/Decimal point .....	: ,
Data tidak dapat ditampilkan/Not applicable .....	: NA
Angka estimasi/Estimated figures .....	: e
Angka diperbaiki/Revised figures .....	: r
Angka sementara/Preliminary figures .....	: x
Angka sangat sementara/Very preliminary figures .....	: xx
Angka sangat sangat sementara/Very very preliminary figures .....	: xxx

### 2. SATUAN/UNITS

barel/barrel .....	: 158,99 liter/litres = 1/6,2898 m <sup>3</sup>
hektar (ha)/hectare (ha) .....	: 10 000 m <sup>2</sup>
kilometer (km)/kilometres (km) .....	: 1 000 meter/meters (m)
knot/knot .....	: 1,8523 km/jam (km/hour)
kuintal/quintal .....	: 100 kg
KWh .....	: 1 000 Watt hour
MWh .....	: 1 000 KWh
liter (untuk beras)/litre (for rice) .....	: 0,80 kg
MMSCF .....	: 1/35,3 m <sup>3</sup>
metrik ton (m.ton)/metric ton (m. ton) .....	: 0,98421 long ton = 1 000 kg
ons/ounce .....	: 28,31 gram/grams
ton .....	: 1 000 kg

Satuan lain: buah, dus, butir, helai/lembar, kaleng, batang, pulsa, ton kilometer (ton-km), jam, menit, persen (%).

*Other units: unit, pack, pieces, sheet, tin, pulse, ton-kilometres(ton-km), hour, minute, percent (%).*

Perbedaan angka di belakang koma disebabkan oleh pembulatan angka.

*The difference in decimal numbers is caused by rounding.*





## DAFTAR SINGKATAN/ LIST OF ABBREVIATIONS

SI	: Stasiun Iklim
SIMPK	: Stasiun Meteorologi Pertanian Khusus
t.t	: Tempat tidur
BCG	: Bacillus Calmette Guerin
DPT	: Difteri, Pertusis, Tetanus
TT	: Tetanus Toxoid
IOT	: Industri Obat Tradisional/ <i>Traditional Medicine Industry</i>
IKOT	: Industri Kecil Obat Tradisional/ <i>Traditional Medicine Small</i>
Alkes	: Alat kesehatan/ <i>Health Kits</i>
PKRT	: Perbekalan Kesehatan Rumah tangga/ <i>Household Health Logistics</i>
Kompl	: Komplemen/ <i>Complement</i>
IRTP	: Industri Pangan Produksi Rumah Tangga/ <i>Foods Home Industry</i>
PBF	: Pedagang Besar Farmasi/ <i>Pharmacy Whole-seller</i>
GFK	: Gudang Farmasi Kab/Kota/Regency/ <i>Municipality Pharmacy Warehouse</i>
RB	: Rumah Bersalin/ <i>Delivery House</i>
Pustu	: Puskesmas pembantu/ <i>Auxiliary Public Health Center</i>
BP	: Balai Pengobatan/ <i>Polyclinic</i>
TPS	: Tempat Pembuangan Sementara / <i>landfill</i>
Jamkesmas	: Jaminan kesehatan masyarakat miskin/ <i>Poor public health insurance</i>
PJKMU	: Program Jaminan Kesehatan Masyarakat Umum
SIUP	: Surat Ijin Usaha Perdagangan/ <i>Trading Permission Letter</i>
TDP	: Tanda Daftar Perusahaan/ <i>Company Registration Identity</i>
API	: Angka Pengenal Importir/ <i>Importer's Identity Number</i>



## Statistik Kunci Kabupaten Garut, 2017–2019

### Key Statistics of Garut Regency, 2017–2019

Rincian/Description	Satuan/Unit	2017	2018	2019
(1)	(2)	(3)	(4)	(5)
<b>SOSIAL/SOCIAL</b>				
Penduduk <sup>1</sup> /Population <sup>1</sup>	juta/million	2,59	2,61	2,62
Laju Pertumbuhan Penduduk <sup>1</sup> /Population Growth <sup>1</sup>	%	0,75	0,68	0,61
Angka Harapan Hidup <sup>1-e</sup> /Life Expectancy Rate <sup>1</sup>	tahun/years	70,84	71,03	71,22
Angka Melek Huruf Usia 15+/Literacy Rate Aged 15+	%	99,22	99,34	98,82
Tingkat Partisipasi Angkatan Kerja -TPAK <sup>2,3</sup> <i>Labour Force Participation Rate-LFPR<sup>2,3</sup></i>	%	62,92	60,13	62,70
Tingkat Pengangguran Terbuka-TPT <sup>2</sup> <i>Unemployment Rate-UR<sup>2</sup></i>	%	7,86 <sup>4</sup>	7,07 <sup>4</sup>	7,28 <sup>4</sup>
Penduduk Miskin <sup>4</sup> /Poor People <sup>4</sup>	ribu/thousand	291,24	241,31	235,19
Persentase Penduduk Miskin <sup>4</sup> <i>Percentage of Poor People<sup>4</sup></i>	%	11,27	9,27	8,98
Indeks Pembangunan Manusia-IPM <sup>5</sup> <i>Human Development Index<sup>5</sup></i>	—	64,52	65,42	66,22
<b>EKONOMI/ECONOMIC</b>				
Produk Domestik Regional Bruto (PDRB) Harga Berlaku <sup>6</sup> <i>Gross Regional Domestic Bruto (GRDP) at Current Price<sup>6</sup></i>	triliun rupiah <i>trillion rupiahs</i>	48,03	53,04 <sup>x</sup>	57,58 <sup>xx</sup>
Laju Pertumbuhan Ekonomi <sup>8</sup> /Economic Growth <sup>7</sup>	%	4,91 <sup>x</sup>	4,96 <sup>xx</sup>	5,02 <sup>xx</sup>
PDRB Per Kapita Harga Berlaku <sup>6,8</sup> <i>Per Capita of GRDP at Current Price<sup>6,8</sup></i>	juta rupiah <i>million rupiahs</i>	18,55 <sup>x</sup>	20,35 <sup>xx</sup>	21,96 <sup>xx</sup>

- Catatan/Notes: <sup>1</sup> Hasil proyeksi penduduk Indonesia 2010–2035 (pertengahan tahun/Juni)/*The result of Indonesia population projection 2010–2035 (mid year/June)*
- <sup>2</sup> Kondisi Agustus/Condition at August
- <sup>3</sup> Menggunakan penimbang hasil proyeksi penduduk tahun 2010–2035/Weighted by the 2010–2035 population projection
- <sup>4</sup> Kondisi Maret/Condition at March
- <sup>5</sup> Sejak tahun 2010, IPM dihitung dengan metode baru. Komponen IPM metode baru adalah angka harapan hidup saat lahir, harapan lama sekolah, rata-rata lama sekolah, dan pengeluaran per kapita/*Since 2010, HDI was calculated using new method. New HDI component are life expectancy at birth, expected years of schooling, means years of schooling, and expenditure per capita*
- <sup>6</sup> Mulai tahun 2010 mengadopsi System of National Account 2008 (SNA 2008)/*Since 2010 is in line with System of National Account 2008 (SNA 2008)*
- <sup>7</sup> Menggunakan tahun dasar 2010 (2010=100)/*Using 2010 base year (2010=100)*
- <sup>8</sup> Menggunakan proyeksi penduduk berdasarkan hasil SP2010/*Using population projection based on SP2010*



**BAB**  
CHAPTER  
**01**

**GEOGRAFI DAN IKLIM**  
**GEOGRAPHY AND CLIMATE**

**LUAS WILAYAH**  
**KABUPATEN GARUT** 3.065,19 KM<sup>2</sup>

1300 mdpl

Kecamatan Pasisirwangi,  
Kecamatan dengan  
Dataran Tertinggi

133 km

Kecamatan Talegong,  
Kecamatan dengan  
Jarak Terjauh



213,59 km<sup>2</sup>

Kecamatan Cibalong,  
Kecamatan dengan  
wilayah terluas



**PENJELASAN TEKNIS**

1. Kabupaten Garut memiliki luas wilayah sekitar 3.065,19 Km<sup>2</sup>. Secara geografis terletak diantara 60 57'34" – 70 44'57" Lintang Selatan dan 107024'3" – 108024'34" Bujur Timur.
2. Batas-batas wilayah sebagai berikut: Sebelah Utara, berbatasan dengan Kabupaten Bandung dan Kabupaten Sumedang. Sebelah Timur, berbatasan dengan Kabupaten Tasikmalaya. Sebelah Selatan, berbatasan dengan Samudra Indonesia. Sebelah Barat, berbatasan dengan Kabupaten Bandung dan Kabupaten Cianjur. Daerah sebelah Utara, Timur dan Barat secara umum merupakan daerah dataran tinggi dengan kondisi alam berbukit-bukit dan pegunungan. Kondisi alam daerah sebelah Selatan, sebagian besar permukaan tanahnya memiliki kemiringan yang relatif cukup curam.
3. Corak alam di daerah sebelah Selatan ini diwarnai oleh iklim Samudra Indonesia dengan segenap potensi alam dan keindahan pantainya. Kabupaten Garut dengan iklim tropis, curah hujan yang cukup tinggi, hari hujan yang banyak dan lahan yang subur serta ditunjang dengan banyaknya aliran sungai baik yang bermuara ke pantai selatan maupun ke pantai utara

**TECHNICAL NOTES**

1. *Garut Regency has region wide about 3.065,19 square kilometer. Geographically is located between 6057'34 – 7044'57" South latitude and 107024'3" – 108024'34" East Longitude.*
2. *Regional boundarys as follows: Northside, by Bandung Regency and Sumedang Regency. Eastside, by Tasikmalaya Regency. Southside, by Indonesian ocean. Westside, by Bandung Regency and Cianjur Regency. Area on the northside, Eastside and Westside generally are plateau area with hilly and mountainous nature condition, Meanwhile nature condition area on the Southside, The most surface of it's land have inclination which relative steeply enough.*
3. *Natural pattern on the Southside area is coloured by Indonesian Ocean climate with whole natural potency and beautiful of it's shores. Garut Regency has tropical climate, high rainfall, a lot of rainy days and fertile area and also supported with many river stream, which is estuared to the south coast as well as to the north coast of Jawa. It is affected most of it's region is utilized for farming area.*



- Jawa. Hal ini menyebabkan sebagian besar dari luas wilayahnya dipergunakan untuk lahan pertanian.
4. Data Podes merupakan satu-satunya sumber data kewilayahan yang muatannya beragam dan memberi gambaran tentang situasi pembangunan suatu wilayah (regional). Ini berbeda dengan data dari hasil pendekatan rumah tangga yang lebih menekankan pada dimensi aktivitas sektoral. Keduanya sama penting dan menjadi kekayaan BPS.
  5. Pencacahan Podes dilakukan secara sensus terhadap seluruh wilayah administrasi pemerintahan terendah setingkat desa (yaitu desa, kelurahan, nagari, Unit Permukiman Transmigrasi (UPT)) yang masih dibina oleh kementerian terkait. Berdasarkan hasil Podes 2019, ada sebanyak 442 wilayah setingkat desa yang tersebar di 42 Kecamatan.
  6. Pengumpulan data Podes 2019 dilakukan melalui wawancara langsung oleh petugas terlatih dengan narasumber yang relevan. Petugas adalah aparatur ataupun mitra kerja BPS Kecamatan, sementara narasumber adalah kepala desa/lurah atau narasumber lain yang memiliki pengetahuan terhadap wilayah target pencacahan.
  4. *Podes data is the only one source of spatial data consisting of various information and providing a picture of development progress in a region. The Podes data are different from data resulted from household surveys focusing on the dimension of sectoral activities. Both kind of data are important and become the trade mark of BPS on the data richness aspect.*
  5. *Podes enumeration is implemented as a census of the lowest governmental administrative region equivalent to village (i.e. village, sub-district, nagari, and Transmigration Settlement Unit which is still fostered by the relevant ministries). There were 442 village-level areas spread over 42 districts based on the result of Podes 2014.*
  6. *Data collection of Podes 2014 carried out through direct interviews by trained personnel with relevant respondents. The interviewers are BPS Regency/City personnel or partners, meanwhile, the selected respondents are the village head/sub-district head or other respondents who have the knowledge towards the target area of enumeration*

## 1.1 KEADAAN GEOGRAFI GEOGRAPHY CONDITION

**Tabel** 1.1.1 **Luas Daerah dan Jumlah Pulau Menurut Kecamatan di Kabupaten Garut, 2019**  
**Table** 1.1.1 **Total Area and Number of Islands by Subdistrict in Garut Regency, 2019**

Kecamatan Subdistrict	Ibukota Kecamatan Capital of Subdistrict	Luas Total Area (km <sup>2</sup> /sq.km)
(1)	(2)	(3)
Cisewu	Cisewu	172,83
Caringin	Purbayani	99,03
Talegong	Sukamulya	108,74
Bungbulang	Bungbulang	146,98
Mekarmukti	Cijayana	55,22
Pamulihan	Pakenjeng	132,44
Pakenjeng	Jatiwangi	198,44
Cikelet	Cikelet	172,32
Pameungpeuk	Mandalakasih	44,11
Cibalong	Karya Mukti	213,59
Cisompet	Cisompet	172,25
Peundeuy	Peundeuy	56,79
Singajaya	Singajaya	67,69
Cihurip	Cihurip	40,42
Cikajang	Cikajang	124,95
Banjarwangi	Banjarwangi	123,82
Cilawu	Cilawu	77,63
Bayongbong	Bayongbong	47,63
Cigedug	Cigedug	31,20
Cisurupan	Balewangi	80,88
Sukaesmi	Sukaesmi	35,17

Lanjutan Tabel/*Continued Table 1.1.1*

Kecamatan <i>Subdistrict</i>	Ibukota Kecamatan <i>Capital of Subdistrict</i>	Luas <i>Total Area</i> (km <sup>2</sup> /sq.km)
(1)	(2)	(3)
Samarang	Samarang	59,71
Pasirwangi	Pasirwangi	46,70
Tarogong Kidul	Sukakarya	19,46
Tarogong Kaler	Cimanganten	50,57
Garut Kota	Pakuwon	27,71
Karangpawitan	Sindanglaya	52,07
Wanaraja	Wanaraja	35,26
Sucinaraja	Tegalpanjang	33,83
Pangatikan	Cimaragas	19,72
Sukawening	Sukamukti	38,83
Karangtengah	Sindanggalih	23,28
Banyuresmi	Bagendit	47,88
Leles	Leles	73,51
Leuwigoong	Leuwigoong	19,35
Cibatu	Cibatu	41,43
Kersamanah	Kersamanah	16,50
Cibiuk	Cipareuan	19,90
Kadungora	Karangtengah	37,31
Blubur Limbangan	Limbangantimur	73,59
Selaawi	Selaawi	34,07
Malangbong	Malangbong	92,38
<b>Kabupaten Garut</b>	<b>Garut</b>	<b>3 065,19</b>

Lanjutan Tabel/*Continued Table* 1.1.1

<b>Kecamatan Subdistrict</b>	<b>Persentase terhadap Luas Kabupaten Percentage to Regency Area</b>	<b>Jumlah Pulau Number of Islands</b>
(1)	(4)	(5)
Cisewu	5,64	1
Caringin	3,23	1
Talegong	3,55	1
Bungbulang	4,80	1
Mekarmukti	1,80	1
Pamulihan	4,32	1
Pakenjeng	6,47	1
Cikelet	5,62	1
Pameungpeuk	1,44	1
Cibalong	6,97	1
Cisompet	5,62	1
Peundeuy	1,85	1
Singajaya	2,21	1
Cihurip	1,32	1
Cikajang	4,08	1
Banjarwangi	4,04	1
Cilawu	2,53	1
Bayongbong	1,55	1
Cigedug	1,02	1
Cisurupan	2,64	1
Sukaresmi	1,15	1

Lanjutan Tabel/Continued Table 1.1.1

Kecamatan Subdistrict	Persentase terhadap Luas Kabupaten Percentage to Regency Area	Jumlah Pulau Number of Islands
(1)	(4)	(5)
Samarang	1,95	1
Pasirwangi	1,52	1
Tarogong Kidul	0,63	1
Tarogong Kaler	1,65	1
Garut Kota	0,90	1
Karangpawitan	1,70	1
Wanaraja	1,15	1
Sucinaraja	1,10	1
Pangatikan	0,64	1
Sukawening	1,27	1
Karangtengah	0,76	1
Banyuresmi	1,56	1
Leles	2,40	1
Leuwigoong	0,63	1
Cibatu	1,35	1
Kersamanah	0,54	1
Cibiuk	0,65	1
Kadungora	1,22	1
Blubur Limbangan	2,40	1
Selaawi	1,11	1
Malangbong	3,01	1
<b>Kabupaten Garut</b>	<b>100,00</b>	<b>1</b>

Catatan/Note: ...

Sumber/Source: .Badan Pusat Statistik

**Tabel**  
**Table** 1.1.2

**Tinggi Wilayah dan Jarak ke Ibukota Kabupaten Menurut Kecamatan di Kabupaten Garut, 2019**  
*Altitude and Distance to the Capital of Regency by Subdistrict in Garut Regency, 2019*

Kecamatan Subdistrict	Tinggi Wilayah (mdpl) Altitude (m a.s.l)	Jarak ke Ibukota Kabupaten Distance to the Capital Regency
(1)	(2)	(3)
Cisewu	730	104,00
Caringin	64	93,00
Talegong	978	133,00
Bungbulang	400	72,00
Mekarmukti	98	85,00
Pamulihan	600	54,00
Pakenjeng	180	49,00
Cikelet	10	91,00
Pameungpeuk	18	82,00
Cibalong	36	93,00
Cisompet	478	62,00
Peundeuy	645	63,00
Singajaya	608	55,00
Cihurip	815	54,00
Cikajang	1 278	24,00
Banjarwangi	694	44,00
Cilawu	913	10,00
Bayongbong	973	13,00
Cigedug	1 269	25,00
Cisurupan	1 100	20,00
Sukaresmi	1 043	19,00

Lanjutan Tabel/Continued Table 1.1.1

Kecamatan Subdistrict	Tinggi Wilayah (mdpl) Altitude (m a.s.l)	Jarak ke Ibukota Kabupaten Distance to the Capital Regency
(1)	(2)	(3)
Samarang	590	13,00
Pasirwangi	1 300	14,00
Tarogong Kidul	714	1,00
Tarogong Kaler	731	5,00
Garut Kota	700	2,00
Karangpawitan	762	8,00
Wanaraja	737	13,00
Sucinaraja	809	12,00
Pangatikan	700	14,00
Sukawening	731	16,00
Karangtengah	910	21,00
Banyuresmi	698	16,00
Leles	700	15,00
Leuwigoong	638	27,00
Cibatu	653	23,00
Kersamanah	612	35,00
Cibiuk	638	27,00
Kadungora	700	18,00
Blubur Limbangan	592	34,00
Selaawi	551	38,00
Malangbong	700	48,00
<b>Kabupaten Garut</b>	<b>714</b>	<b>0,00</b>

Catatan/Note: ...

Sumber/Source: Badan Pusat Statistik

## 1.2 KEADAAN IKLIM CLIMATE CONDITION

**Tabel** 1.2.1 **Pengamatan Unsur Iklim Menurut Bulan di Stasiun  
Klimatologi di Kabupaten Garut, 2019**  
*Observation of Climate Elements By Months at Climate  
Station in Garut Regency, 2019*

Bulan Month	Suhu/Temperature (°C)			Kelembaban/Humidity (%)		
	Minimum	Rata-rata Average	Maksimum Maximum	Minimum	Rata-rata Average	Maksimum Maximum
(1)	(2)	(3)	(4)	(5)	(6)	(7)
Januari/January	...	...	...	...	...	...
Februari/February	...	...	...	...	...	...
Maret/March	...	...	...	...	...	...
April/April	...	...	...	...	...	...
Mei/May	...	...	...	...	...	...
Juni/June	...	...	...	...	...	...
Juli/July	...	...	...	...	...	...
Agustus/August	...	...	...	...	...	...
September/September	...	...	...	...	...	...
Oktober/October	...	...	...	...	...	...
November/November	...	...	...	...	...	...
Desember/December	...	...	...	...	...	...



Lanjutan Tabel/*Continued Table 1.2.1*

<b>Bulan</b> <i>Month</i>	<b>Kecepatan Angin (m/det)</b> <i>Wind Velocity (m/sec)</i>			<b>Tekanan Udara/Atmospheric Pressure</b> <b>(mb)</b>		
	<b>Minimum</b>	<b>Rata-rata</b> <i>Average</i>	<b>Maksimum</b> <i>Maximum</i>	<b>Minimum</b>	<b>Rata-rata</b> <i>Average</i>	<b>Maksimum</b> <i>Maximum</i>
(1)	(8)	(9)	(10)	(11)	(12)	(13)
Januari/ <i>January</i>	...	...	...	...	...	...
Februari/ <i>February</i>	...	...	...	...	...	...
Maret/ <i>March</i>	...	...	...	...	...	...
April/ <i>April</i>	...	...	...	...	...	...
Mei/ <i>May</i>	...	...	...	...	...	...
Juni/ <i>June</i>	...	...	...	...	...	...
Juli/ <i>July</i>	...	...	...	...	...	...
Agustus/ <i>August</i>	...	...	...	...	...	...
September/ <i>September</i>	...	...	...	...	...	...
Oktober/ <i>October</i>	...	...	...	...	...	...
November/ <i>November</i>	...	...	...	...	...	...
Desember/ <i>December</i>	...	...	...	...	...	...

Lanjutan Tabel/*Continued Table* 1.2.1

<b>Bulan Month</b>	<b>Jumlah Curah Hujan Number of Precipitation (mm)</b>	<b>Jumlah Hari Hujan (hari) Number of Rainy Days (day)</b>	<b>Penyinaran Matahari Duration of Sunshine (%)</b>
(1)	(14)	(15)	(16)
Januari/ <i>January</i>	277	16	...
Februari/ <i>February</i>	364	20	...
Maret/ <i>March</i>	435	20	...
April/ <i>April</i>	321	15	...
Mei/ <i>May</i>	77	6	...
Juni/ <i>June</i>	7	1	...
Juli/ <i>July</i>	7	1	...
Agustus/ <i>August</i>	0	0	...
September/ <i>September</i>	0	0	...
Oktober/ <i>October</i>	5	2	...
November/ <i>November</i>	101	7	...
Desember/ <i>December</i>	278	15	...

Catatan/*Note*: Data kondisi iklim yang tersedia di Kabupaten Garut hanya curah hujan dan hari hujan saja, sedangkan data kondisi iklim yang lain tidak ada karena tidak ada alat pengukurannya. Angka curah hujan dan hari hujan adalah rata-rata dari angka curah hujan dan hari hujan dari 11 pos pemantauan hujan yang ada di 11 kecamatan di Kabupaten Garut

Sumber/*Source*: Badan Meteorologi, Klimatologi dan Geofisika

**Tabel 1.2.2** Jumlah Curah Hujan Menurut Bulan di Stasiun Klimatologi di Kabupaten Garut (mm), 2019  
**Table 1.2.2** Number of Precipitation By Months at Climate Station in Garut Regency (mm), 2019

Stasiun Pos Hujan Climate Station	Januari/ January	Februari/ February	Maret/ March	April/ April
(1)	(2)	(3)	(4)	(5)
Leles	126	390	453	341
Malangbong	252	454	290	414
Singajaya	784	496	531	292
Tarogong Kaler	177	287	468	301
Banyuresmi	195	220	203	278
Cisompet	407	300	561	434
Cibalong	199	211	425	184
Balubur Limbangan	132	272	331	300
Cikajang	280	401	508	239
Cilawu	154	471	384	201
Pamulihan	343	502	630	542

Lanjutan Tabel/*Continued Table* 1.2.2

<b>Stasiun Pos Hujan Climate Station</b>	<i>Mei/ May</i>	<i>Juni/ June</i>	<i>Juli/ July</i>	<i>Agustus/ August</i>
(1)	(6)	(7)	(8)	(9)
Leles	116	0	0	0
Malangbong	23	0	0	2
Singajaya	178	25	29	0
Tarogong Kaler	88	0	0	0
Banyuresmi	38	1	0	0
Cisompet	131	4	5	3
Cibalong	90	8	0	0
Balubur Limbangan	61	1	0	0
Cikajang	60	19	33	0
Cilawu	0	15	6	0
Pamulihan	63	0	0	0

Lanjutan Tabel/*Continued Table 1.2.2*

<b>Stasiun Pos Hujan Climate Station</b>	September/ September	Oktober/ October	November/ November	Desember/ December
(1)	(10)	(11)	(12)	(13)
Leles	0	0	0	261
Malangbong	0	0	214	186
Singajaya	0	2	162	552
Tarogong Kaler	0	1	64	197
Banyuresmi	0	0	75	194
Cisompet	0	2	100	363
Cibalong	3	4	126	135
Balubur Limbangan	0	5	40	128
Cikajang	0	4	126	388
Cilawu	0	12	73	332
Pamulihan	0	22	132	319

Catatan/Note: -

Sumber/Source: Badan Meteorologi, Klimatologi dan Geofisika

**Tabel**  
**Table 1.2.3**

**Jumlah Hari Hujan Menurut Bulan di Stasiun Klimatologi  
di Kabupaten Garut (hari), 2019**  
**Number of Rainy Days By Months at Climate Station in  
Garut Regency (day), 2019**

<b>Stasiun Pos Hujan Climate Station</b>	<b>Januari/ January</b>	<b>Februari/ February</b>	<b>Maret/ March</b>	<b>April/ April</b>
<b>(1)</b>	<b>(2)</b>	<b>(3)</b>	<b>(4)</b>	<b>(5)</b>
Leles	20	25	19	15
Malangbong	15	22	21	20
Singajaya	15	11	13	15
Tarogong Kaler	12	20	22	12
Banyuresmi	11	15	22	11
Cisompet	20	23	21	17
Cibalong	14	15	15	11
Balubur Limbangan	12	22	27	19
Cikajang	17	21	15	13
Cilawu	12	21	25	16
Pamulihan	23	23	24	20

Lanjutan Tabel/*Continued Table* 1.2.3

<b>Stasiun Pos Hujan Climate Station</b>	<b>Mei/ May</b>	<b>Juni/ June</b>	<b>Juli/ July</b>	<b>Agustus/ August</b>
<b>(1)</b>	<b>(6)</b>	<b>(7)</b>	<b>(8)</b>	<b>(9)</b>
Leles	4	0	0	0
Malangbong	3	0	0	1
Singajaya	9	2	2	0
Tarogong Kaler	8	0	0	0
Banyuresmi	4	1	0	0
Cisompet	10	2	5	2
Cibalong	5	1	2	1
Balubur Limbangan	5	1	1	0
Cikajang	7	1	4	0
Cilawu	0	1	1	0
Pamulihan	8	0	0	0

Lanjutan Tabel/*Continued Table 1.2.2*

<b>Stasiun Pos Hujan Climate Station</b>	September/ September	Oktober/ October	November/ November	Desember/ December
(1)	(10)	(11)	(12)	(13)
Leles	0	0	0	9
Malangbong	0	0	12	14
Singajaya	0	1	8	16
Tarogong Kaler	0	2	5	11
Banyuresmi	0	1	6	14
Cisompet	2	3	10	22
Cibalong	2	1	4	13
Balubur Limbangan	0	3	4	13
Cikajang	0	1	8	18
Cilawu	0	3	7	19
Pamulihan	0	3	12	17

Catatan/*Note*: -Sumber/*Source*: Badan Meteorologi, Klimatologi dan Geofisika







**PEMERINTAHAN  
GOVERNMENT**

<https://garutkab.bps.go.id>



**PENJELASAN TEKNIS**

1. Pegawai Negeri Sipil (PNS) adalah setiap warga negara Republik Indonesia yang telah memenuhi syarat yang ditentukan, diangkat oleh pejabat yang berwenang dan disertai tugas dalam jabatan negeri, atau disertai tugas negara lainnya, dan digaji berdasarkan peraturan perundang-undangan yang berlaku. PNS terdiri dari PNS pusat dan PNS daerah.
2. Desa adalah desa dan desa adat atau yang disebut dengan nama lain, selanjutnya disebut Desa adalah kesatuan masyarakat hukum yang memiliki batas wilayah yang berwenang untuk mengatur dan mengurus urusan pemerintahan, kepentingan masyarakat setempat berdasarkan prakarsa masyarakat, hak asal usul, dan/atau hak tradisional yang diakui dan dihormati dalam system Pemerintahan Negara Kesatuan Republik Indonesia (Undang-Undang Nomor 6 Tahun 2014 tentang Desa).
3. Kelurahan adalah suatu wilayah yang dipimpin oleh seorang Lurah sebagai perangkat daerah kabupaten dan atau daerah kota di bawah kecamatan (Undang-Undang No. 32 Tahun 2004 tentang Pemerintahan Daerah).

**TECHNICAL NOTES**

1. *Civil servants (PNS) is every citizen of the Republic of Indonesia which have been determined eligible, be appointed by the competent authority and assigned the task in a country office, or charge of any other country, and paid based on legislation and regulations. PNS consists of the central and regional civil servants.*
2. *Village is village and custom village or that is called by other terms, hereinafter referred to as the village is the unity of the legal community who have territorial boundaries that are authorized to regulate and manage government affairs, the interest of local communities based on community initiatives, the origin and local customs that are acknowledged and respected within the unitary System of Government Republic of Indonesia (Law No. 6 Year 2014 about Village).*
3. *Special village is an area that is led by a special village head (Lurah) as an apparatus of regency and or municipality under the district (Law No.32 Year 2004 about Local Governmental).*

<https://garutkab.bps.go.id>

## 2.1 WILAYAH ADMINISTRATIF ADMINISTRATIVE AREA

**Tabel** 2.1.1 Jumlah Desa<sup>1</sup>/Kelurahan Menurut Kecamatan di Kabupaten Garut, 2015–2019  
**Table** 2.1.1 Number of Villages<sup>1</sup>/Kelurahan by Subdistrict in Garut Regency, 2015–2019

Kecamatan Subdistrict	2015	2016	2017	2018	2019
(1)	(2)	(3)	(4)	(5)	(6)
Cisewu	9	9	9	9	9
Caringin	6	6	6	6	6
Talegong	7	7	7	7	7
Bungbulang	13	13	13	13	13
Mekarmukti	5	5	5	5	5
Pamulihan	5	5	5	5	5
Pakenjeng	13	13	13	13	13
Cikelet	11	11	11	11	11
Pameungpeuk	8	8	8	8	8
Cibalong	11	11	11	11	11
Cisompet	11	11	11	11	11
Peundeuy	6	6	6	6	6
Singajaya	9	9	9	9	9
Cihurip	4	4	4	4	4
Cikajang	12	12	12	12	12
Banjarwangi	11	11	11	11	11
Cilawu	18	18	18	18	18
Bayongbong	18	18	18	18	18
Cigedug	5	5	5	5	5
Cisurupan	17	17	17	17	17
Sukaesmi	7	7	7	7	7

Lanjutan Tabel/Continued Table 2.1.1

Kecamatan Subdistrict	2015	2016	2017	2018	2019
(1)	(2)	(3)	(4)	(5)	(6)
Samarang	13	13	13	13	13
Pasirwangi	12	12	12	12	12
Tarogong Kidul	12	12	12	12	12
Tarogong Kaler	13	13	13	13	13
Garut Kota	11	11	11	11	11
Karangpawitan	20	20	20	20	20
Wanaraja	9	9	9	9	9
Sucinaraja	7	7	7	7	7
Pangatian	8	8	8	8	8
Sukawening	11	11	11	11	11
Karangtengah	4	4	4	4	4
Banyuresmi	15	15	15	15	15
Leles	12	12	12	12	12
Leuwigoong	8	8	8	8	8
Cibatu	11	11	11	11	11
Kersamanah	6	6	6	6	6
Cibiuk	5	5	5	5	5
Kadungora	14	14	14	14	14
Blubur Limbangan	14	14	14	14	14
Selaawi	7	7	7	7	7
Malangbong	24	24	24	24	24
<b>Kabupaten Garut</b>	<b>442</b>	<b>442</b>	<b>442</b>	<b>442</b>	<b>442</b>

Catatan/Note: <sup>1</sup>Termasuk Unit Permukiman Transmigrasi (UPT)/Include Transmigration Settlement Unit  
 Sumber/Source: Peraturan Kepala Badan Pusat Statistik Nomor 1 Tahun 2020 Tanggal 5 Februari 2020 tentang Perubahan Atas Peraturan Kepala Badan Pusat Statistik Nomor 3 Tahun 2019 tentang Kode dan Nama Wilayah Kerja Statistik Tahun 2019/Chief Statistician Regulation Number 1/2020, February 5 2020, as a revision of Chief Statistician Regulation Number 3 of 2019 on Code and Name of Regional Level of Data Collection.

## 2.2 DEWAN PERWAKILAN RAKYAT DAERAH REGIONAL HOUSE OF REPRESENTATIVE

**Tabel** 2.2.1 **Jumlah Anggota Dewan Perwakilan Rakyat Daerah Menurut Partai Politik dan Jenis Kelamin di Kabupaten Garut, 2019**  
*Number of Regional House of Representatives's Members by Political Parties and Sex in Garut Regency 2019*

Partai Politik <i>Political Parties</i>	Laki-laki <i>Male</i>	Perempuan <i>Female</i>	Jumlah <i>Total</i>
(1)	(2)	(3)	(4)
Demokrat	3	2	5
Gerindra	10	1	11
Golkar	5	2	7
Hanura	1	-	1
PAN	5	-	5
PDIP	4	1	5
PKB	4	-	4
PKS	6	-	6
PPP	4	2	6
<b>Kabupaten Garut</b>	<b>42</b>	<b>8</b>	<b>50</b>

Catatan/Note: ...

Sumber/Source: Sekretariat Dewan Perwakilan Rakyat Daerah Kabupaten Garut



## 2.3 SUMBER DAYA MANUSIA HUMAN RESOURCES

**Tabel** 2.3.1 **Jumlah Pegawai Negeri Sipil Menurut Jabatan dan Jenis Kelamin di Kabupaten Garut, Desember 2018 dan Desember 2019**  
**Table** 2.3.1 **Number of Civil Servants by Occupation and Sex in Garut Regency, December 2018 dan December 2019**

Jabatan <i>Occupation</i>	2018		Jumlah <i>Total</i>
	Laki-laki <i>Male</i>	Perempuan <i>Female</i>	
(1)	(2)	(3)	(4)
<b>Fungsional Tertentu</b> <i>Specific Functional</i>	4 553	6 226	10 779
<b>Fungsional Umum</b> <i>Staf General Functional</i>	2 366	686	3 052
<b>Struktural/Structural</b>	843	680	1 523
Eselon V/5th Echelon	0	0	0
Eselon IV/4th Echelon	646	641	1 287
Eselon III/3rd Echelon	169	34	203
Eselon II/2nd Echelon	28	5	33
Eselon I/1st Echelon	0	0	0
<b>Jumlah/Total</b>	<b>7 762</b>	<b>7 592</b>	<b>15 354</b>

Lanjutan Tabel/*Continued Table* 2.3.1

Jabatan <i>Occupation</i>	2019		Jumlah <i>Total</i>
	Laki-laki <i>Male</i>	Perempuan <i>Female</i>	
(1)	(5)	(6)	(7)
<b>Fungsional Tertentu</b> <i>Specific Functional</i>	4 237	6 566	10 803
<b>Fungsional Umum</b> <i>Staf General Functional</i>	2 103	701	2 804
<b>Struktural/Structural</b>	1 075	382	1 457
Eselon V/5th Echelon	0	0	0
Eselon IV/4th Echelon	834	334	1 168
Eselon III/3rd Echelon	208	42	250
Eselon II/2nd Echelon	33	6	39
Eselon I/1st Echelon	0	0	0
<b>Jumlah/Total</b>	<b>7 415</b>	<b>7 649</b>	<b>15 064</b>

Catatan/*Note*: ...Sumber/*Source*: Badan Kepegawaian dan Diklat Kabupaten Garut / Staffing and Learning Agency

**Tabel**  
**Table** 2.3.2

**Jumlah Pegawai Negeri Sipil Menurut Tingkat Pendidikan dan Jenis Kelamin di Kabupaten Garut, Desember 2018 dan Desember 2019**  
**Number of Civil Servants by Educational Level and Sex in Garut Regency, December 2018 and December 2019**

Tingkat Pendidikan <i>Educational Level</i>	2018		
	Laki-laki <i>Male</i>	Perempuan <i>Female</i>	Jumlah <i>Total</i>
(1)	(2)	(3)	(4)
Sampai dengan SD <i>Up to Primary School</i>	123	23	146
SMP/Sederajat <i>General Vocational Junior High School</i>	182	35	217
SMA/Sederajat <i>General/Vocational Senior High School</i>	1 550	591	2 141
Diploma I, II/Akta I, II <i>Diploma I, II/Akta I, II</i>	210	238	448
Diploma III/Akta III/Sarjana Muda <i>Diploma III/Akta III/Bachelor</i>	235	559	794
Tingkat Sarjana/Doktor/Ph.D <i>University Graduates</i>	5 462	6 146	11 608
<b>Jumlah/Total</b>	<b>7 762</b>	<b>7 592</b>	<b>15 354</b>

Lanjutan Tabel/Continued Table 2.3.2

Tingkat Pendidikan <i>Educational Level</i>	2019		
	Laki-laki <i>Male</i>	Perempuan <i>Female</i>	Jumlah <i>Total</i>
(1)	(2)	(3)	(4)
Sampai dengan SD <i>Up to Primary School</i>	108	17	125
SMP/Sederajat <i>General Vocational Junior High School</i>	172	23	195
SMA/Sederajat <i>General/Vocational Senior High School</i>	1 488	481	1 969
Diploma I, II/Akta I, II <i>Diploma I, II/Akta I, II</i>	164	212	376
Diploma III/Akta III/Sarjana Muda <i>Diploma III/Akta III/Bachelor</i>	241	581	822
Tingkat Sarjana/Doktor/Ph.D <i>University Graduates</i>	5 242	6 335	11 577
<b>Jumlah/Total</b>	<b>7 415</b>	<b>7 649</b>	<b>15 064</b>

Catatan/Note: ...

Sumber/Source: Badan Kepegawaian dan Diklat Kabupaten Garut / Staffing and Learning Agency

**Tabel**  
**Table** 2.3.3

**Jumlah Pegawai Negeri Sipil Menurut Tingkat  
Kepangkatan dan Jenis Kelamin di Kabupaten Garut,  
Desember 2018 dan Desember 2019**  
*Number of Civil Servants by Hierarchy and Sex in Garut  
Regency, December 2018 and December 2019*

Pangkat/Golongan/Ruang Hierarchy	2018		
	Laki-laki Male	Perempuan Female	Jumlah Total
(1)	(2)	(3)	(4)
1. I/A (Juru Muda)	2	0	2
2. I/B (Juru Muda Tingkat I)	25	0	25
3. I/C (Juru)	59	1	60
4. I/D (Juru Tingkat I)	37	1	38
<b>Golongan I/Range I</b>	123	2	125
5. II/A (Pengatur Muda)	286	21	307
6. II/B (Pengatur Muda Tingkat I)	347	78	425
7. II/C (Pengatur)	703	350	1 053
8. II/D (Pengatur Tingkat I)	203	34	237
<b>Golongan II/Range II</b>	1 539	483	2 022
9. III/A (Penata Muda)	803	565	1 368
10. III/B (Penata Muda Tingkat I)	845	842	1 687
11. III/C (Penata)	874	786	1 660
12. III/D (Penata Tingkat I)	702	626	1 328
<b>Golongan III/Range III</b>	3 224	2 819	6 043
13. IV/A (Pembina)	1 802	2 750	4 552
14. IV/B (Pembina Tingkat I)	1 009	1 509	2 518
15. IV/C (Pembina Utama Muda)	62	29	91
16. IV/D (Pembina Utama Madya)	3	0	3
17. IV/E (Pembina Utama)	0	0	0
<b>Golongan IV/Range IV</b>	2 876	4 288	7 164
<b>Jumlah/Total</b>	<b>7 762</b>	<b>7 592</b>	<b>15 354</b>

Lanjutan Tabel/*Continued Table 2.3.3*

Pangkat/Golongan/Ruang <i>Hierarchy</i>	2019		
	Laki-laki <i>Male</i>	Perempuan <i>Female</i>	Jumlah <i>Total</i>
	(1)	(5)	(6)
1. I/A (Juru Muda)	1	0	1
2. I/B (Juru Muda Tingkat I)	23	0	23
3. I/C (Juru)	45	0	45
4. I/D (Juru Tingkat I)	32	1	33
<b>Golongan I/Range I</b>	101	1	102
5. II/A (Pengatur Muda)	177	57	234
6. II/B (Pengatur Muda Tingkat I)	341	52	393
7. II/C (Pengatur)	638	368	1 006
8. II/D (Pengatur Tingkat I)	238	72	310
<b>Golongan II/Range II</b>	1 394	549	1 943
9. III/A (Penata Muda)	721	739	1 460
10. III/B (Penata Muda Tingkat I)	876	936	1 812
11. III/C (Penata)	844	899	1 743
12. III/D (Penata Tingkat I)	668	661	1 329
<b>Golongan III/Range III</b>	3 109	3 235	6 344
13. IV/A (Pembina)	1 458	1 974	3 432
14. IV/B (Pembina Tingkat I)	1 284	1 871	3 155
15. IV/C (Pembina Utama Muda)	65	19	84
16. IV/D (Pembina Utama Madya)	4	0	4
17. IV/E (Pembina Utama)	0	0	0
<b>Golongan IV/Range IV</b>	2 811	3 864	6 675
<b>Jumlah/Total</b>	<b>7 415</b>	<b>7 649</b>	<b>15 064</b>

Catatan/Note: ...

Sumber/Source: Badan Kepegawaian dan Diklat Kabupaten Garut / Staffing and Learning Agency

## 2.4 KEUANGAN PEMERINTAH GOVERNMENT FINANCE

**Tabel 2.4.1** Realisasi Pendapatan Pemerintah Kabupaten Garut Menurut Jenis Pendapatan (ribu rupiah), 2016–2019  
*Actual Garut Regency Government Revenues by Kind of Revenues (thousand rupiahs), 2016–2019*

Jenis Pendapatan/Kind of Revenues	2016	2017
(1)	(2)	(3)
<b>1. Pendapatan Asli Daerah (PAD)/Regional Revenue</b>	400 395 595,90	693 405 830,71
1.1 Pajak Daerah/Regional Tax	79 786 248,63	113 025 412,53
1.2 Retribusi Daerah/Regional Retribution	17335 237,50	15 506 399,38
1.3 Hasil Perusahaan Milik Daerah dan Pengelolaan Kekayaan Daerah yang Dipisahkan/Regional-Owned Company Revenue and Separated Management of Regional Wealth	5 012 373,62	5 867 341,59
1.4 Lain-lain PAD yang Sah/Other Regional Revenue	298 261 736,14	559 006 677,21
<b>2. Dana Perimbangan/Balance Funds</b>	2 470 089 016,84	2 659 109 312,99
2.1 Bagi Hasil Pajak/Tax Sharing Revenue	69 848 857,37	155 289 460,66
2.2 Bagi Hasil Bukan Pajak/Sumber Daya Alam/Non-Tax Sharing Revenue/Natural Resources	86 315 886,80	43 520 032,99
2.3 Dana Alokasi Umum/General Allocation Fund	1 808 709 871,00	1 776 936 655,00
2.4 Dana Alokasi Khusus/Special Allocation Fund	505 214 401,67	708 973 063,00
<b>3. Lain-lain Pendapatan yang Sah/Other Revenue</b>	893 573 984,84	1 071 613 576,51
3.1 Pendapatan Hibah/Grant	18 998 000,00	143 667 000,00
3.2 Dana Darurat/Emergency Fund	-	-
3.3 Dana Bagi Hasil Pajak dari Provinsi dan Pemerintah Daerah Lainnya/Tax Sharing Revenue from Provincial and Other Regional Governments	95 917 571,66	191 816 104,89
3.4 Dana Penyesuaian dan Otonomi Daerah/Regional Adjustment and Autonomy Fund	-	-
3.5 Bantuan Keuangan dari Provinsi atau Pemerintah Daerah Lainnya/Financial Assistance from Provincial or Other Regional Governments	358 096 736,56	336 733 200,00
3.6 Lainnya/Others	420 561 676,83	399 285 915,92
<b>Jumlah/Total</b>	<b>3 764 058 597,57</b>	<b>4.424 128 720,21</b>

Lanjutan Tabel/Continued Table 2.4.1

Jenis Pendapatan/Kind of Revenues	2018	2019
(1)	(4)	(5)
<b>1. Pendapatan Asli Daerah (PAD)/Regional Revenue</b>	418 624 096,56	486 935 885,43
1.1 Pajak Daerah/Regional Tax	128 132 223,28	131 675 124,09
1.2 Retribusi Daerah/Regional Retribution	22 490 722,27	17 001 093,72
1.3 Hasil Perusahaan Milik Daerah dan Pengelolaan Kekayaan Daerah yang Dipisahkan/Regional-Owned Company Revenue and Separated Management of Regional Wealth	5 426 366,75	5 679 619,29
1.4 Lain-lain PAD yang Sah/Other Regional Revenue	262 574 784,27	332 580 048,33
<b>2. Dana Perimbangan/Balance Funds</b>	2 625 652 140,24	2 843 353 809,65
2.1 Bagi Hasil Pajak/Tax Sharing Revenue	108 407 552,29	102 010 057,97
2.2 Bagi Hasil Bukan Pajak/Sumber Daya Alam/Non-Tax Sharing Revenue/Natural Resources	81 410 721,84	186 311 090,99
2.3 Dana Alokasi Umum/General Allocation Fund	1 776 936 655,00	1 837 050 436,00
2.4 Dana Alokasi Khusus/Special Allocation Fund	658 897 211,12	717 982 224,68
<b>3. Lain-lain Pendapatan yang Sah/Other Revenue</b>	1 254 392 350,43	1 464 917 193,12
3.1 Pendapatan Hibah/Grant	284 286 235,00	296 337 644,76
3.2 Dana Darurat/Emergency Fund	-	-
3.3 Dana Bagi Hasil Pajak dari Provinsi dan Pemerintah Daerah Lainnya/Tax Sharing Revenue from Provincial and Other Regional Governments	196 268 282,97	209 827 893,84
3.4 Dana Penyesuaian dan Otonomi Daerah/Regional Adjustment and Autonomy Fund	-	-
3.5 Bantuan Keuangan dari Provinsi atau Pemerintah Daerah Lainnya/Financial Assistance from Provincial or Other Regional Governments	338 612 363,38	430 800 981,44
3.6 Lainnya/Others	435 225 469,08	527 950 673,08
<b>Jumlah/Total</b>	<b>4 298 668 587,24</b>	<b>4 795 206 888,20</b>

Catatan/Note: ...

Sumber/Source: Badan Pengelolaan Keuangan dan Aset Daerah



**Tabel**  
**Table 2.4.2****Realisasi Belanja Pemerintah Kabupaten Garut Menurut  
Jenis Belanja (ribu rupiah), 2016–2019**  
**Actual Garut Regency Government Expenditures by Kind of  
Expenditures (thousand rupiahs), 2016–2019**

Jenis Pendapatan Kind of Revenues	2016	2017
(1)	(2)	(3)
<b>1. Belanja Tidak Langsung/Indirect Expenditures</b>	2 153 425 670,23	4 369 865 617,35
1.1 Belanja Pegawai/Personnel Expenditures	1 679 829 975,50	1 714 054 453,20
1.2 Belanja Bunga/Interest Expenditures	-	-
1.3 Belanja Subsidi/Subsidies Expenditures	-	-
1.4 Belanja Hibah/Grant Expenditures	30 570 800,00	56 286 200,00
1.5 Belanja Bantuan Sosial/Social Aid Expenditures	1 178 576,00	7 547 708,00
1.6 Belanja Bagi Hasil/Sharing Fund Expenditure	34 081,88	8 375 912,67
1.7 Belanja Bantuan Keuangan/Financial Aids Expenditures	440 594 845,35	601 338 888,87
1.8 Belanja Tidak Terduga/Unpredicted Expenditures	1 217 391,50	1 451 331,50
<b>2. Belanja Langsung/Direct Expenditures</b>	1 519 429 769,91	1 980 811 123,11
2.1 Belanja Pegawai/Personnel Expenditures	118 568 972,93	179 903 055,37
2.2 Belanja Barang dan Jasa/Goods and Services Expenditures	806 338 397,05	1 185 861 675,32
2.3 Belanja Modal/Capital Expenditure	594 522 399,92	616 046 392,80
<b>Jumlah/Total</b>	<b>3 672 855 440,13</b>	<b>4 369 865 617,35</b>

Lanjutan Tabel/*Continued Table* 2.4.2

Jenis Pendapatan <i>Kind of Revenues</i>	2018	2019
(1)	(4)	(5)
<b>1. Belanja Tidak Langsung/<i>Indirect Expenditures</i></b>	2 378 294 110,27	2 489 883 192,58
1.1 Belanja Pegawai/ <i>Personnel Expenditures</i>	1 646 344 089,37	1 658 485 079,27
1.2 Belanja Bunga/ <i>Interest Expenditures</i>	-	-
1.3 Belanja Subsidi/ <i>Subsidies Expenditures</i>	-	-
1.4 Belanja Hibah/ <i>Grant Expenditures</i>	99 128 179,82	72 006 550,00
1.5 Belanja Bantuan Sosial/ <i>Social Aid Expenditures</i>	15 165 900,00	24 531 779,92
1.6 Belanja Bagi Hasil/ <i>Sharing Fund Expenditure</i>	12 853 181,19	15 006 628,80
1.7 Belanja Bantuan Keuangan/ <i>Financial Aids Expenditures</i>	601 737 445,57	718 678 870,85
1.8 Belanja Tidak Terduga/ <i>Unpredicted Expenditures</i>	3 035 462,38	1 174 283,75
<b>2. Belanja Langsung/<i>Direct Expenditures</i></b>	1 875 934 300,13	2 105 363 679,52
2.1 Belanja Pegawai/ <i>Personnel Expenditures</i>	167 616 379,17	135 796 789,35
2.2 Belanja Barang dan Jasa/ <i>Goods and Services Expenditures</i>	1 171 380 728,32	11 572 911,00
2.3 Belanja Modal/ <i>Capital Expenditure</i>	536 937 192,64	553 603 336,22
<b>Jumlah/<i>Total</i></b>	<b>4 254 228 410,40</b>	<b>4 595 246 872,09</b>

Catatan/*Note*: ...Sumber/*Source*: Badan Pengelolaan Keuangan dan Aset Daerah





**PENDUDUK DAN KETENAGAKERJAAN**  
***POPULATION AND EMPLOYMENT***

<https://garutkab.bps.go.id>



**PENJELASAN TEKNIS**

1. Sumber utama data kependudukan adalah sensus penduduk yang dilaksanakan setiap sepuluh tahun sekali. Sensus penduduk telah dilaksanakan sebanyak enam kali sejak Indonesia merdeka, yaitu tahun 1961, 1971, 1980, 1990, 2000, dan 2010.
2. Di dalam sensus penduduk, pencacahan dilakukan terhadap seluruh penduduk yang berdomisili di wilayah teritorial Indonesia termasuk warga negara asing kecuali anggota korps diplomatik negara sahabat beserta keluarganya.
3. Metode pengumpulan data dalam sensus dilakukan dengan wawancara antara petugas sensus dengan responden dan juga melalui e-census. Pencatatan penduduk menggunakan konsep usual residence, yaitu konsep di mana penduduk biasa bertempat tinggal. Bagi penduduk yang bertempat tinggal tetap dicacah di mana mereka biasa tinggal, sedangkan untuk penduduk yang tidak bertempat tinggal tetap dicacah di tempat di mana mereka ditemukan petugas sensus pada malam 'Hari Sensus'. Termasuk penduduk yang tidak bertempat tinggal tetap adalah tuna wisma, awak kapal berbendera Indonesia, penghuni perahu/ rumah apung, masyarakat terpencil/ terasing, dan pengungsi.

**TECHNICAL NOTES**

1. *The main source of demographic data is population census, which is conducted every ten years. Population Census has been conducted six times since Indonesia's independence: 1961, 1971, 1980, 1990, 2000, and 2010.*
2. *The population census enumerates all residents who domicile in the entire territory of Indonesia including foreign citizens except the diplomatic corps members and their families.*
3. *The method of data collection in a population census involves interviewing respondents and conducting e-census. Enumeration of the population uses the concept of "usual residence", which is the concept of "places where people usually live". De jure was applied to the permanent residents, while de facto was applied to non-permanent residents. The permanent residents were enumerated in place where they normally live, the non-permanent residents were enumerated where they were found by the enumerators, on the night of 'Census Date'. The non permanent residents include homeless people, ship crew, boat people, remote area community, and internally displaced persons.*

4. Proyeksi penduduk merupakan suatu perhitungan ilmiah yang didasarkan pada asumsi dari komponen-komponen perubahan penduduk, yaitu kelahiran, kematian, dan migrasi. Proyeksi penduduk Indonesia 2010–2035 menggunakan data dasar penduduk hasil SP2010.
  5. Penduduk Indonesia adalah semua orang yang berdomisili di wilayah teritorial Indonesia selama 6 bulan atau lebih dan atau mereka yang berdomisili kurang dari 6 bulan tetapi bertujuan menetap.
  6. Laju pertumbuhan penduduk adalah angka yang menunjukkan persentase penambahan penduduk dalam jangka waktu tertentu.
  7. Kepadatan penduduk adalah rasio banyaknya penduduk per kilometer persegi.
  8. Rasio jenis kelamin adalah perbandingan antara penduduk laki-laki dan penduduk perempuan pada suatu wilayah dan waktu tertentu. Biasanya dinyatakan dengan banyaknya penduduk laki-laki untuk 100 penduduk perempuan.
  9. Distribusi penduduk adalah pola persebaran penduduk di suatu wilayah, baik berdasarkan batas-batas geografis maupun berdasarkan batas-batas administrasi pemerintahan.
4. *For the periods where the population census is not conducted, population projection is done to estimate population during those years. The projection is an estimate based on the demographic components, such as birth, death, and migration. Indonesia's 2010–2035 population projection used the 2010 Population Census as the base population.*
  5. *The population of Indonesia are all residents of the entire territory of Indonesia who have stayed for six months or longer, those who intended to stay more than six months even though their length of stay is less than six months.*
  6. *The growth rate of population is the number that show percentage of population growth within a specified period.*
  7. *Population density is ratio of population per square kilometer.*
  8. *Sex ratio is the ratio of males population to females population in a given area and time, usually expressed as the number of males for every 100 females.*
  9. *Population distribution is the pattern of population distribution in an area, either by geographic boundaries or by government administrative boundaries.*

### 3.1 PENDUDUK POPULATION

**Tabel 3.1.1** Penduduk, Laju Pertumbuhan Penduduk per Tahun, Distribusi Persentase Penduduk, Kepadatan Penduduk, Rasio Jenis Kelamin Penduduk Menurut Kecamatan di Kabupaten Garut, 2019  
*Population, Annual Population Growth Rate, Percentage Distribution of Population, Population Density, and Population Sex Ratio by Subdistrict in Garut Regency, 2019*

Kecamatan Subdistrict	Penduduk (ribu) Population (thousand)	Laju Pertumbuhan Penduduk per Tahun 2018–2019 Annual Population Growth Rate (%) 2018–2019
(1)	(2)	(3)
Cisewu	30,48	3,33
Caringin	26,91	2,86
Talegong	25,68	-0,42
Bungbulang	50,19	2,12
Mekarmukti	16,13	2,08
Pamulihan	16,52	3,54
Pakenjeng	56,20	5,92
Cikelet	38,43	3,11
Pameungpeuk	38,51	1,51
Cibalong	39,72	1,95
Cisompet	47,34	1,73
Peundeuy	20,34	1,33
Singajaya	39,89	0,45
Cihurip	16,77	4,00
Cikajang	72,43	2,12
Banjarwangi	44,14	2,57
Cilawu	99,05	0,97
Bayongbong	89,99	2,33
Cigedug	36,86	1,54



Lanjutan Tabel/Continued Table 3.1.1

Kecamatan Subdistrict	Penduduk (ribu) Population (thousand)	Laju Pertumbuhan Penduduk per Tahun 2018–2019 Annual Population Growth Rate (%) 2018–2019
(1)	(2)	(3)
Cisurupan	80,62	1,16
Sukaesmi	34,27	4,90
Samarang	67,88	-0,96
Pasirwangi	53,09	6,07
Tarogong Kidul	104,58	1,71
Tarogong Kaler	86,46	2,68
Garut Kota	120,32	2,98
Karangpawitan	119,90	-0,59
Wanaraja	41,66	2,83
Sucinaraja	26,48	2,21
Pangatikan	37,21	-0,37
Sukawening	51,49	6,14
Karantengah	16,86	4,52
Banyuresmi	82,18	3,83
Leles	72,26	-3,34
Luwigoong	42,45	-0,23
Cibatu	68,40	3,58
Kersamanah	35,61	-1,61
Cibiuk	31,54	1,91
Kadungora	87,04	1,16
Blubur Limbangan	67,55	3,12
Selaawi	39,02	-0,26
Malangbong	111,99	1,17
<b>Kabupaten Garut</b>	<b>2 284,22</b>	<b>2,19</b>
Hasil Registrasi/Registration Result	<b>2 284,22</b>	<b>2,19</b>
Hasil Proyeksi <sup>1</sup> /Projection Result	<b>2 622,42</b>	<b>0,61</b>

Lanjutan Tabel/*Continued Table* 3.1.1

<b>Kecamatan Subdistrict</b>	<b>Persentase Penduduk Percentage of Total Population</b>	<b>Kepadatan Penduduk per km<sup>2</sup> Population Density per sq.km</b>
(1)	(7)	(8)
Cisewu	1,33	176,37
Caringin	1,18	271,73
Talegong	1,12	236,17
Bungbulang	2,20	341,45
Mekarmukti	0,71	292,03
Pamulihan	0,72	124,71
Pakenjeng	2,46	283,21
Cikelet	1,68	222,99
Pameungpeuk	1,69	873,07
Cibalong	1,74	185,95
Cisompet	2,07	274,83
Peundeuy	0,89	358,20
Singajaya	1,75	589,23
Cihurip	0,73	414,79
Cikajang	3,17	579,70
Banjarwangi	1,93	356,50
Cilawu	4,34	1275,95
Bayongbong	3,94	1889,44
Cigedug	1,61	1181,28
Cisurupan	3,53	996,83
Sukaesmi	1,50	974,44

Lanjutan Tabel/Continued Table 3.1.1

<b>Kecamatan Subdistrict</b>	<b>Persentase Penduduk Percentage of Total Population</b>	<b>Kepadatan Penduduk per km<sup>2</sup> Population Density per sq.km</b>
(1)	(7)	(8)
Samarang	2,97	1136,76
Pasirwangi	2,32	1136,90
Tarogong Kidul	4,58	5374,20
Tarogong Kaler	3,78	1709,67
Garut Kota	5,27	4341,93
Karangpawitan	5,25	2302,73
Wanaraja	1,82	1181,37
Sucinaraja	1,16	782,71
Pangatikan	1,63	1886,92
Sukawening	2,25	1325,99
Karangtengah	0,74	724,36
Banyuresmi	3,60	1716,42
Leles	3,16	982,98
Leuwigoong	1,86	2193,75
Cibatu	2,99	1650,91
Kersamanah	1,56	2158,18
Cibiuk	1,38	1584,72
Kadungora	3,81	2332,86
Blubur Limbangan	2,96	917,96
Selaawi	1,71	1145,32
Malangbong	4,90	1212,32
<b>Kabupaten Garut</b>	<b>100,00</b>	<b>745,28</b>
Hasil Registrasi/Registration Result	<b>100,00</b>	<b>745,28</b>
Hasil Proyeksi <sup>1</sup> /Projection Result	<b>100,00</b>	<b>855,55</b>

Lanjutan Tabel/*Continued Table* 3.1.1

Kecamatan <i>Subdistrict</i>	Rasio Jenis Kelamin <i>Population Sex Ratio</i>
(1)	(11)
Cisewu	105,83
Caringin	108,63
Talegong	108,03
Bungbulang	107,47
Mekarmukti	101,15
Pamulihan	105,58
Pakenjeng	106,19
Cikelet	106,36
Pameungpeuk	101,06
Cibalong	105,38
Cisompet	104,14
Peundeuy	106,37
Singajaya	105,01
Cihurip	105,54
Cikajang	106,34
Banjarwangi	108,35
Cilawu	103,87
Bayongbong	105,01
Cigedug	107,50
Cisurupan	106,22
Sukaresmi	106,59

Lanjutan Tabel/Continued Table 3.1.1

Kecamatan Subdistrict	Rasio Jenis Kelamin Population Sex Ratio
(1)	(11)
Samarang	105,32
Pasirwangi	106,39
Tarogong Kidul	100,87
Tarogong Kaler	102,01
Garut Kota	101,85
Karangpawitan	103,15
Wanaraja	103,24
Sucinaraja	103,03
Pangatikan	103,24
Sukawening	103,87
Karangtengah	103,93
Banyuresmi	103,13
Leles	105,21
Leuwigoong	104,32
Cibatu	103,37
Kersamanah	105,04
Cibiuk	108,31
Kadungora	105,38
Blubur Limbangan	106,82
Selaawi	105,75
Malangbong	106,19
<b>Kabupaten Garut</b>	<b>104,68</b>
Hasil Registrasi/Registration Result	<b>104,68</b>
Hasil Proyeksi <sup>1</sup> /Projection Result	<b>101,21</b>

Catatan/Note: <sup>1</sup>Data dari Hasil Proyeksi Penduduk Indonesia 2015–2045 (Pertengahan tahun/Juni)/Data from the result of Indonesia Population Projection 2015–2045 (mid year/June)

Sumber/Source: Dinas Kependudukan dan Pencatatan Sipil Kabupaten Garut/Population and Civil Registration Agency of Garut Regency

**3.2 KETENAGAKERJAAN  
EMPLOYMENT**

**Tabel 3.2.1** Jumlah Penduduk Berumur 15 Tahun Keatas Menurut Jenis Kegiatan Selama Seminggu yang Lalu dan Jenis Kelamin di Kabupaten Garut, 2019  
*Population Aged 15 Years and Over by Type of Activity During The Previous Week and Sex in Garut Regency, 2019*

Kegiatan Utama <i>Main Activity</i>	Jenis Kelamin/Sex		
	Laki-Laki <i>Male</i>	Perempuan <i>Female</i>	Jumlah <i>Total</i>
(1)	(2)	(3)	(4)
<b>Angkatan Kerja</b> <i>Economically Active</i>	<b>771 347</b>	<b>383 724</b>	<b>1 155 071</b>
Bekerja/ <i>Working</i>	713 614	357 412	1 071 026
Pengangguran Terbuka <i>Unemployment</i>	57 733	26 312	84 045
<b>Bukan Angkatan Kerja</b> <i>Economically Inactive</i>	<b>149 615</b>	<b>537 615</b>	<b>687 230</b>
Sekolah/ <i>Attending School</i>	71 203	76 915	148118
Mengurus Rumah Tangga <i>Housekeeping</i>	25 734	429 556	455290
Lainnya/ <i>Others</i>	52 678	31 144	83822
<b>Jumlah/Total</b>	<b>920 962</b>	<b>921 339</b>	<b>1 842 301</b>

Catatan/Note:

Sumber/Source: BPS, Survei Angkatan Kerja Nasional (Sakernas) Agustus/BPS-Statistics Indonesia, August National Labor Force Survey

**Tabel**  
**Table** 3.2.2

**Penduduk Berumur 15 Tahun ke Atas Menurut Pendidikan Tertinggi yang Ditamatkan dan Jenis Kegiatan Selama Seminggu yang Lalu di Kabupaten Garut, 2019**  
*Population 15 Years of Age and Over by Educational Attainment and Type of Activity During the Previous Week in Garut Regency, 2019*

Pendidikan Tertinggi yang Ditamatkan <sup>1</sup> <i>Educational Attainment<sup>1</sup></i>	Angkatan Kerja/ <i>Economically Active</i>			Persentase Bekerja terhadap Angkatan Kerja <i>Percentage of Working to Economically Active</i>
	Bekerja <i>Working</i>	Pengangguran <sup>2</sup> <i>Unemployment<sup>2</sup></i>	Jumlah Angkatan Kerja <i>Total of Economically Active</i>	
(1)	(2)	(3)	(4)	(5)
0	593 225	22 289	615 514	96,38
1	211 404	25 311	236 715	89,31
2	210 561	32 272	242 833	86,71
3	55 836	4 173	60 009	93,05
<b>Jumlah/Total</b>	<b>1 071 026</b>	<b>84 045</b>	<b>1 155 071</b>	<b>92,72</b>

Lanjutan Tabel/*Continued Table 3.2.2*

<b>Pendidikan Tertinggi yang Ditamatkan<sup>1</sup> Educational Attainment<sup>1</sup></b>	<b>Bukan Angkatan Kerja Not Economically Active</b>	<b>Jumlah Total</b>	<b>Persentase Angkatan Kerja terhadap Penduduk Usia Kerja Percentage of Economically Active to Working Age Population</b>
<b>(1)</b>	<b>(6)</b>	<b>(7)</b>	<b>(8)</b>
0	359 077	974 591	63,16
1	212 167	448 882	52,73
2	104 546	347 379	69,90
3	11 440	71 449	83,99
<b>Jumlah/Total</b>	<b>687 230</b>	<b>1 842 301</b>	<b>62,70</b>

Catatan/Note: <sup>1</sup> 0. ≤ Sekolah Dasar (SD)/≤ Primary School  
 1. Sekolah Menengah Pertama/Junior High School  
 2. Sekolah Menengah Atas/Senior High School  
 3. Perguruan Tinggi/Collage  
<sup>2</sup> 1. Mencari pekerjaan/Looking for work  
 2. Mempersiapkan usaha/Establishing a new business/firm  
 3. Merasa tidak mungkin mendapat pekerjaan/Hopeless of job  
 4. Sudah punya pekerjaan tetapi belum mulai bekerja/Have a job in future start

Sumber/Source: BPS, Survei Angkatan Kerja Nasional (Sakernas) Agustus/BPS-Statistics Indonesia, August National Labor Force Survey



**Tabel**  
**Table** 3.2.3

**Penduduk Berumur 15 Tahun Ke Atas yang Bekerja Selama Seminggu yang Lalu Menurut Status Pekerjaan Utama dan Jenis Kelamin di Kabupaten Garut, 2019**  
*Population 15 Years of Age and Over who Worked During The Previous Week by Main Employment Status and Sex in Garut Regency, 2019*

<b>Status Pekerjaan Utama</b> <i>Main Employment Status</i>	<b>Laki-Laki</b> <i>Male</i>	<b>Perempuan</b> <i>Female</i>	<b>Jumlah</b> <i>Total</i>
(1)	(2)	(3)	(4)
Berusaha sendiri <i>Own account worker</i>	196 041	73 968	270 009
Berusaha dibantu buruh tidak tetap/buruh tidak dibayar <i>Employer assisted by temporary worker/unpaid worker</i>	88 971	67 328	156 299
Berusaha dibantu buruh tetap/buruh dibayar <i>Employer assisted by permanent worker/paid worker</i>	39 927	1 910	41 737
Buruh/Karyawan/Pegawai/ <i>Employee</i>	182 927	90 956	273 883
Pekerja bebas <i>Casual worker</i>	177 783	58 299	236 082
Pekerja keluarga/tak dibayar <i>Family worker/unpaid worker</i>	27 965	65 051	93 016
<b>Jumlah/Total</b>	<b>713 614</b>	<b>357 412</b>	<b>1 071 026</b>

Catatan/Note: ...

Sumber/Source: BPS, Survei Angkatan Kerja Nasional (Sakernas) Agustus/BPS-Statistics Indonesia, August National Labor Force Survey

**BAB**  
CHAPTER  
**04**

**SOSIAL DAN  
KESEJAHTERAAN RAKYAT**  
**SOCIAL AND WELFARE**

**5** Rumah Sakit  
**67** Puskesmas  
**133** Klinik  
**4.133** Posyandu  
**41** Polindes



**FASILITAS SEKOLAH**

**FASILITAS KESEHATAN**



Sekolah Dasar  
Desa/Kel sudah memiliki SD 100%

Sekolah Menengah Pertama  
Desa/Kel sudah memiliki SMP 375 (84,84%)

Sekolah Menengah Atas  
Desa/Kel sudah memiliki SMA 185 (41,85%)



## PENJELASAN TEKNIS

1. Jenjang Pendidikan ~~Formal~~ terdiri atas pendidikan dasar, pendidikan menengah, dan pendidikan tinggi. Jenis pendidikan yang diajarkan mencakup pendidikan umum, kejuruan, akademik, profesi, vokasi, keagamaan, dan khusus.
  - a. **Pendidikan Dasar** berbentuk Sekolah Dasar (SD) dan Madrasah Ibtidaiyah (MI) atau bentuk lain yang sederajat serta Sekolah Menengah Pertama (SMP) dan Madrasah Tsanawiyah (MTs), atau bentuk lain yang sederajat.
  - b. **Pendidikan Menengah** berbentuk Sekolah Menengah Atas (SMA), Madrasah Aliyah (MA), Sekolah Menengah Kejuruan (SMK), dan Madrasah Aliyah Kejuruan (MAK), atau bentuk lain yang sederajat.
  - c. **Pendidikan Tinggi** merupakan jenjang pendidikan setelah pendidikan menengah yang mencakup program pendidikan diploma, sarjana, magister, spesialis, dan doktor yang diselenggarakan oleh perguruan tinggi. Perguruan tinggi dapat berbentuk akademi, politeknik, sekolah tinggi, institut, atau universitas.
2. Rumah Sakit adalah tempat pemeriksaan dan perawatan kesehatan, biasanya berada di bawah pengawasan dokter/tenaga medis, yang melayani penderita yang sakit untuk

## TECHNICAL NOTES

1. *The Formal Education Level consists of primary education, secondary education, and high education. The kind of education that taught consists of general education, vocational, academic, professional, religious, and specific education. a. **The Primary Education** consists of Elementary School and Islamic Elementary School or other equivalent forms and Junior High School and MTs, or other equivalent forms. b. **The Secondary Education** consists of the senior high school, MA, Vocational School, and Vocational Madrasah Aliyah, or other equivalent forms. c. **The High Education** consists of the education level after the secondary education that consists of diplomas, bachelor, master, specialist, and doctoral degrees that are held by the college. The colleges can be academy, polytechnic, high school, institute, or university.*
2. *Hospital is a place for health check, usually controlled/supervised by doctors/medical personnel to serve the ill patients to get outpatient or inpatient treatment services.*

- berobat rawat jalan atau rawat inap.
3. Rumah Sakit Khusus adalah rumah sakit yang hanya khusus melayani pelayanan kesehatan tertentu saja misalnya untuk persalinan, kesehatan anak dan ibu, dan lain-lain.
  4. Poliklinik adalah sarana kesehatan yang dipakai untuk pelayanan berobat jalan, biasanya berada di bawah pengawasan dokter/tenaga medis.
  5. Puskesmas (Pusat Kesehatan Masyarakat) adalah unit pelaksana teknis dinas kesehatan Kota/ kabupaten yang mempunyai fungsi utama sebagai penyelenggara pelayanan kesehatan tingkat pertama. Wilayah kerja puskesmas maksimal adalah satu kecamatan dan untuk dapat menjangkau wilayah kerjanya, puskesmas mempunyai jaringan pelayanan yang meliputi unit Puskesmas Pembantu (Pustu), unit Puskesmas Keliling (Puskel), dan unit bidan desa/komunitas (Peraturan Menteri Kesehatan RI No. 75 Tahun 2014 Tentang Pusat Kesehatan Masyarakat).
  6. Apotek adalah suatu tempat tertentu yang digunakan untuk melakukan pekerjaan kefarmasian, dan penyaluran/ penjualan obat atau bahan farmasi dan perbekalan kesehatan lainnya kepada masyarakat yang dikelola oleh tenaga apoteker.
  3. *SSpecial Hospital is a hospital that only specializes in providing certain health services, for example for childbirth, child and maternal health, and so on.*
  4. *Polyclinic is a health facility in which to get outpatient services, usually under the control of doctor/ medical personnel.*
  5. *Public Health Center is technical implementation unit of regency health department that have the primary function as a first-level health care providers. The working area standard of public health center is one district and to reach their working areas, public health centers have a service network covering subsidiary of public health center, mobile public health center units, and midwife units (Regulation of the Minister of Health of Indonesia Number 75 Year 2014 about Public Health Center).*
  6. *Pharmacy is a specific place that is used for pharmaceutical jobs, and distribution/sale of drugs/ pharmaceuticals and other medical supplies to people that are administered by trained pharmacist.*

#### 4.1 PENDIDIKAN EDUCATION

**Tabel 4.1.1** Jumlah Sekolah, Guru, dan Murid Taman Kanak-Kanak (TK) di Bawah Kementerian Pendidikan dan Kebudayaan Menurut Kecamatan di Kabupaten Garut, 2018/2019 dan 2019/2020  
*Number of Schools, Teachers, and Pupils in Kindergarten Under The Ministry of Education and Culture by Subdistrict in Garut Regency, 2018/2019 dan 2019/2020*

Kecamatan Subdistrict	Sekolah/Schools					
	Negeri/Public		Swasta/Private		Jumlah/Total	
	2018/2019	2019/2020	2018/2019	2019/2020	2018/2019	2019/2020
(1)	(2)	(3)	(4)	(5)	(6)	(7)
Cisewu	0	0	32	31	32	31
Caringin	0	0	18	19	18	19
Talegong	0	0	15	15	15	15
Bungbulang	0	0	30	30	30	30
Mekarmukti	0	0	9	8	9	8
Pamulihan	1	1	7	7	8	8
Pakenjeng	0	0	15	15	15	15
Cikelet	1	1	10	11	11	12
Pameungpeuk	0	0	4	6	4	6
Cibalong	0	0	8	9	8	9
Cisompét	0	0	5	5	5	5
Peundeuy	0	0	4	4	4	4
Singajaya	0	0	5	6	5	6
Cihurip	0	0	1	1	1	1
Cikajang	0	0	19	19	19	19
Banjarwangi	0	0	7	6	7	6
Cilawu	0	0	19	18	19	18
Bayongbong	0	0	24	24	24	24
Cigedug	0	0	5	6	5	6
Cisurupan	0	0	33	32	33	32
Sukaesmi	0	0	4	5	4	5

Lanjutan Tabel/Continued Table 4.1.1

Kecamatan Subdistrict	Sekolah/Schools					
	Negeri/Public		Swasta/Private		Jumlah/Total	
	2018/2019	2019/2020	2018/2019	2019/2020	2018/2019	2019/2020
(1)	(2)	(3)	(4)	(5)	(6)	(7)
Samarang	0	0	17	17	17	17
Pasirwangi	0	0	9	10	9	10
Tarogong Kidul	1	1	41	42	42	43
Tarogong Kaler	0	0	37	38	37	38
Garut Kota	0	0	29	32	29	32
Karangpawitan	0	0	35	38	35	38
Wanaraja	0	0	12	11	12	11
Sucinaraja	0	0	8	8	8	8
Pangatian	0	0	11	12	11	12
Sukawening	0	0	24	24	24	24
Karangtengah	0	0	9	9	9	9
Banyuresmi	0	0	33	34	33	34
Leles	0	0	18	20	18	20
Leuwigoong	0	0	8	8	8	8
Cibatu	0	0	30	30	30	30
Kersamanah	0	0	9	9	9	9
Cibiuk	0	0	16	16	16	16
Kadungora	0	0	29	29	29	29
Blubur Limbangan	0	0	19	20	19	20
Selaawi	0	0	8	8	8	8
Malangbong	0	0	33	34	33	34
<b>Kabupaten Garut</b>	<b>3</b>	<b>3</b>	<b>709</b>	<b>726</b>	<b>712</b>	<b>729</b>

Lanjutan Tabel/Continued Table 4.1.1

Kecamatan Subdistrict	Guru <sup>1</sup> /Teachers <sup>1</sup>					
	Negeri/Public		Swasta/Private		Jumlah/Total	
	2018/2019	2019/2020	2018/2019	2019/2020	2018/2019	2019/2020
(1)	(8)	(9)	(10)	(11)	(12)	(13)
Cisewu	0	0	---	75	46	75
Caringin	0	0	---	46	48	46
Talegong	0	0	---	44	33	44
Bungbulang	0	0	---	88	67	88
Mekarmukti	0	0	---	26	19	26
Pamulihan	---	4	---	16	19	20
Pakenjeng	0	0	---	42	29	42
Cikelet	---	3	---	20	27	23
Pameungpeuk	0	0	---	24	11	24
Cibalong	0	0	---	20	14	20
Cisompet	0	0	---	14	13	14
Peundeuy	0	0	---	9	8	9
Singajaya	0	0	---	12	8	12
Cihurip	0	0	---	3	2	3
Cikajang	0	0	---	60	45	60
Banjarwangi	0	0	---	22	16	22
Cilawu	0	0	---	69	60	69
Bayongbong	0	0	---	86	75	86
Cigedug	0	0	---	25	15	25
Cisurupan	0	0	---	103	75	103
Sukaresmi	0	0	---	24	12	24

1813



Lanjutan Tabel/Continued Table 4.1.1

Kecamatan Subdistrict	Guru <sup>1</sup> /Teachers <sup>1</sup>					
	Negeri/Public		Swasta/Private		Jumlah/Total	
	2018/2019	2019/2020	2018/2019	2019/2020	2018/2019	2019/2020
(1)	(8)	(9)	(10)	(11)	(12)	(13)
Samarang	0	0	---	72	55	72
Pasirwangi	0	0	---	41	30	41
Tarogong Kidul	---	9	---	195	152	204
Tarogong Kaler	0	0	---	117	77	117
Garut Kota	0	0	---	148	113	148
Karangpawitan	0	0	---	114	82	114
Wanaraja	0	0	---	37	28	37
Sucinaraja	0	0	---	27	19	27
Pangatikan	0	0	---	41	29	41
Sukawening	0	0	---	77	51	77
Karangtengah	0	0	---	26	21	26
Banyuresmi	0	0	---	113	73	113
Leles	0	0	---	71	46	71
Leuwigoong	0	0	---	26	19	26
Cibatu	0	0	---	93	61	93
Kersamanah	0	0	---	39	28	39
Cibiuk	0	0	---	54	43	54
Kadungora	0	0	---	98	68	98
Blubur Limbangan	0	0	---	62	50	62
Selaawi	0	0	---	22	18	22
Malangbong	0	0	---	121	108	121
<b>Kabupaten Garut</b>	---	<b>16</b>	---	<b>2 422</b>	<b>1 813</b>	<b>2 438</b>

Lanjutan Tabel/*Continued Table* 4.1.1

Kecamatan Subdistrict	Murid/Students					
	Negeri/Public		Swasta/Private		Jumlah/Total	
	2018/2019	2019/2020	2018/2019	2019/2020	2018/2019	2019/2020
(1)	(14)	(15)	(16)	(17)	(18)	(19)
Cisewu	0	0	583	577	583	577
Caringin	0	0	591	667	591	667
Talegong	0	0	372	403	372	403
Bungbulang	0	0	797	970	797	970
Mekarmukti	0	0	289	298	289	298
Pamulihan	55	61	275	263	330	324
Pakenjeng	0	0	474	517	474	517
Cikelet	29	24	276	217	305	241
Pameungpeuk	0	0	172	264	172	264
Cibalong	0	0	242	301	242	301
Cisompet	0	0	161	155	161	155
Peundeuy	0	0	108	89	108	89
Singajaya	0	0	131	152	131	152
Cihurip	0	0	36	42	36	42
Cikajang	0	0	781	758	781	758
Banjarwangi	0	0	189	248	189	248
Cilawu	0	0	820	804	820	804
Bayongbong	0	0	852	851	852	851
Cigedug	0	0	215	251	215	251
Cisurupan	0	0	1 058	1 059	1 058	1 059
Sukaesmi	0	0	155	199	155	199

Lanjutan Tabel/Continued Table 4.1.1

Kecamatan Subdistrict	Murid/Students					
	Negeri/Public		Swasta/Private		Jumlah/Total	
	2018/2019	2019/2020	2018/2019	2019/2020	2018/2019	2019/2020
(1)	(14)	(15)	(16)	(17)	(18)	(19)
Samarang	0	0	752	757	752	757
Pasirwangi	0	0	450	484	450	484
Tarogong Kidul	111	117	2 095	2 126	2 206	2 243
Tarogong Kaler	0	0	1 196	1 187	1 196	1 187
Garut Kota	0	0	1 644	1 643	1 644	1 643
Karangpawitan	0	0	1 251	1 257	1 251	1 257
Wanaraja	0	0	392	304	392	304
Sucinaraja	0	0	285	286	285	286
Pangatikan	0	0	376	419	376	419
Sukawening	0	0	758	682	758	682
Karantengah	0	0	294	295	294	295
Banyuresmi	0	0	1 146	1 127	1 146	1 127
Leles	0	0	755	775	755	775
Leuwigoong	0	0	312	326	312	326
Cibatu	0	0	943	1 014	943	1 014
Kersamanah	0	0	380	377	380	377
Cibiuk	0	0	558	586	558	586
Kadungora	0	0	1 085	1 053	1 085	1 053
Blubur Limbangan	0	0	629	619	629	619
Selaawi	0	0	183	203	183	203
Malangbong	0	0	1 418	1 422	1 418	1 422
<b>Kabupaten Garut</b>	<b>195</b>	<b>202</b>	<b>25 479</b>	<b>26 027</b>	<b>25 674</b>	<b>26 229</b>

Catatan/Note: <sup>1</sup> Jumlah guru termasuk kepala sekolah dan guru/The total of teachers including headmaster and teacher

Sumber/Source: Kementerian Pendidikan dan Kebudayaan, Data Semester Ganjil/Ministry of Educations and Culture, Odd Semester Data

**Tabel**  
**Table** 4.1.2

**Jumlah Sekolah, Guru, dan Murid Raudatul Athfal (RA)  
di Bawah Kementerian Agama Menurut Kecamatan di  
Kabupaten Garut, 2018/2019 dan 2019/2020**  
*Number of Schools, Teachers, and Pupils in Raudatul Athfal  
(RA) Under The Ministry of Religious Affairs by Subdistrict in  
Garut Regency, 2018/2019 dan 2019/2020*

Kecamatan Subdistrict	Sekolah/Schools		Guru/Teachers		Murid/Pupils	
	2018/2019	2019/2020	2018/2019	2019/2020	2018/2019	2019/2020
(1)	(2)	(3)	(4)	(5)	(6)	(7)
Cisewu	21	21	72	71	679	720
Caringin	10	11	18	33	227	261
Talegong	4	4	9	9	100	100
Bungbulang	11	11	37	38	327	351
Mekarmukti	11	12	31	35	198	319
Pamulihan	0	0	0	0	0	0
Pakenjeng	31	32	63	101	622	1 146
Cikelet	13	13	28	39	437	479
Pameungpeuk	20	20	55	68	597	813
Cibalong	7	7	14	18	149	275
Cisompet	12	12	40	40	237	358
Peundeuy	8	8	10	20	83	210
Singajaya	21	21	70	72	629	655
Cihurip	5	5	18	17	137	146
Cikajang	19	20	75	77	862	1 011
Banjarwangi	12	12	28	36	316	330
Cilawu	18	19	69	71	843	872
Bayongbong	38	38	149	157	1 407	1 605
Cigedug	9	9	32	33	292	298
Cisurupan	26	26	103	101	1 237	1 282
Sukaresmi	10	10	35	38	581	601

Lanjutan Tabel/Continued Table 4.1.2

Kecamatan Subdistrict	Sekolah/Schools		Guru/Teachers		Murid/Pupils	
	2018/2019	2019/2020	2018/2019	2019/2020	2018/2019	2019/2020
(1)	(2)	(3)	(4)	(5)	(6)	(7)
Samarang	23	23	94	96	1016	1 206
Pasirwangi	14	14	43	46	491	553
Tarogong Kidul	20	20	82	72	902	974
Tarogong Kaler	19	19	77	74	730	786
Garut Kota	20	21	118	117	1016	1 070
Karangpawitan	26	26	102	100	1211	1 181
Wanaraja	15	14	33	35	449	474
Sucinaraja	3	3	13	13	130	149
Pangatikan	8	8	33	30	417	471
Sukawening	14	14	45	45	459	596
Karangtengah	0	1	0	2	0	10
Banyuresmi	25	26	79	80	893	1 012
Leles	20	21	64	62	748	937
Leuwigoong	8	8	31	29	323	363
Cibatu	14	14	52	53	555	606
Kersamanah	15	16	75	80	624	635
Cibiuk	12	12	45	44	330	330
Kadungora	23	25	77	85	880	962
Blubur Limbangan	31	31	122	125	1293	1 401
Selaawi	25	25	84	85	810	882
Malangbong	52	52	168	173	1926	1 999
<b>Kabupaten Garut</b>	<b>693</b>	<b>704</b>	<b>2 393</b>	<b>2 520</b>	<b>25 163</b>	<b>28 429</b>

Catatan/Note: *Seluruh Raudatul Athfal (RA) berstatus swasta/ All Raudatul Athfal (RA) are private*

Sumber/Source: *Kementerian Agama, Data Semester Ganjil laporan sampai dengan 15 Maret 2020 /Ministry of Religious Affairs, Odd Semester report data up to March 15th, 2020*

**Tabel**  
**Table** 4.1.3

**Jumlah Sekolah, Guru, dan Murid Sekolah Dasar (SD)  
di Bawah Kementerian Pendidikan dan Kebudayaan  
Menurut Kecamatan di Kabupaten Garut, 2018/2019 dan  
2019/2020**

***Number of Schools, Teachers, and Pupils in Primary Schools  
Under The Ministry of Education and Culture by Subdistrict  
in Garut Regency, 2018/2019 dan 2019/2020***

Kecamatan Subdistrict	Sekolah/Schools					
	Negeri/Public		Swasta/Private		Jumlah/Total	
	2018/2019	2019/2020	2018/2019	2019/2020	2018/2019	2019/2020
(1)	(2)	(3)	(4)	(5)	(6)	(7)
Cisewu	27	27	-	-	27	27
Caringin	25	25	2	2	27	27
Talegong	23	23	-	-	23	23
Bungbulang	50	50	-	-	50	50
Mekarmukti	12	12	3	3	15	15
Pamulihan	13	13	-	-	13	13
Pakenjeng	40	40	2	2	42	42
Cikelet	37	37	2	2	39	39
Pameungpeuk	27	26	-	-	27	26
Cibalong	32	31	-	-	32	31
Cisompet	46	45	-	-	46	45
Peundeuy	24	24	-	-	24	24
Singajaya	32	31	1	1	33	32
Cihurip	14	14	-	-	14	14
Cikajang	38	37	5	5	43	42
Banjarwangi	33	33	1	1	34	34
Cilawu	68	68	5	5	73	73
Bayongbong	51	51	4	5	55	56
Cigedug	17	17	1	1	18	18
Cisurupan	45	45	5	5	50	50
Sukaresmi	15	15	3	3	18	18

Lanjutan Tabel/Continued Table 4.1.3

Kecamatan Subdistrict	Sekolah/Schools					
	Negeri/Public		Swasta/Private		Jumlah/Total	
	2018/2019	2019/2020	2018/2019	2019/2020	2018/2019	2019/2020
(1)	(2)	(3)	(4)	(5)	(6)	(7)
Samarang	35	35	2	3	37	38
Pasirwangi	33	32	1	1	34	33
Tarogong Kidul	35	35	8	8	43	43
Tarogong Kaler	41	41	6	6	47	47
Garut Kota	71	64	15	15	86	79
Karangpawitan	61	61	3	3	64	64
Wanaraja	31	30	-	-	31	30
Sucinaraja	20	20	-	-	20	20
Pangatikan	27	27	1	1	28	28
Sukawening	45	44	-	1	45	45
Karangtengah	19	19	2	2	21	21
Banyuresmi	50	47	3	3	53	50
Leles	46	44	2	2	48	46
Leuwigoong	30	30	2	2	32	32
Cibatu	46	46	4	4	50	50
Kersamanah	22	22	-	-	22	22
Cibiuk	17	17	5	5	22	22
Kadungora	48	44	3	3	51	47
Blubur Limbangan	43	43	2	2	45	45
Selaawi	27	27	2	2	29	29
Malangbong	71	71	2	2	73	73
<b>Kabupaten Garut</b>	<b>1 487</b>	<b>1 463</b>	<b>97</b>	<b>100</b>	<b>1 584</b>	<b>1 563</b>

Lanjutan Tabel/*Continued Table* 4.1.3

Kecamatan Subdistrict	Guru <sup>1</sup> /Teachers <sup>1</sup>					
	Negeri/ <i>Public</i>		Swasta/ <i>Private</i>		Jumlah/ <i>Total</i>	
	2018/2019	2019/2020	2018/2019	2019/2020	2018/2019	2019/2020
(1)	(8)	(9)	(10)	(11)	(12)	(13)
Cisewu	191	229	-	-	191	229
Caringin	175	206	11	13	186	219
Talegong	163	180	-	-	163	180
Bungbulang	376	409	-	-	376	409
Mekarmukti	92	107	10	12	102	119
Pamulihan	84	94	-	-	84	94
Pakenjeng	270	310	10	11	280	321
Cikelet	239	269	14	14	253	283
Pameungpeuk	212	221	-	-	212	221
Cibalong	178	208	-	-	178	208
Cisompet	245	279	-	-	245	279
Peundeuy	154	176	-	-	154	176
Singajaya	204	230	4	5	208	235
Gihurip	81	93	-	-	81	93
Cikajang	299	326	45	48	344	374
Banjarwangi	200	229	3	6	203	235
Cilawu	561	587	32	34	593	621
Bayongbong	391	416	33	30	424	446
Gikedug	136	142	2	3	138	145
Cisurupan	373	415	32	34	405	449
Sukaresmi	119	132	11	14	130	146



Lanjutan Tabel/Continued Table 4.1.3

Kecamatan Subdistrict	Guru <sup>1</sup> /Teachers <sup>1</sup>					
	Negeri/Public		Swasta/Private		Jumlah/Total	
	2018/2019	2019/2020	2018/2019	2019/2020	2018/2019	2019/2020
(1)	(14)	(15)	(16)	(17)	(18)	(19)
Samarang	304	317	13	19	317	336
Pasirwangi	252	272	6	10	258	282
Tarogong Kidul	425	441	114	125	539	566
Tarogong Kaler	387	410	61	65	448	475
Garut Kota	691	688	226	246	917	934
Karangpawitan	525	567	18	24	543	591
Wanaraja	254	276	-	-	254	276
Sucinaraja	139	146	-	-	139	146
Pangatikan	205	235	6	7	211	242
Sukawening	328	365	-	0	328	365
Karangtengah	105	122	10	10	115	132
Banyuresmi	406	425	29	31	435	456
Leles	358	364	18	21	376	385
Leuwigoong	190	205	10	12	200	217
Cibatu	311	343	22	28	333	371
Kersamanah	164	177	-	-	164	177
Cibiuk	109	125	29	34	138	159
Kadungora	323	338	18	19	341	357
Blubur Limbangan	333	352	4	5	337	357
Selaawi	168	184	13	15	181	199
Malangbong	482	533	18	20	500	553
<b>Kabupaten Garut</b>	<b>11 202</b>	<b>12 143</b>	<b>822</b>	<b>915</b>	<b>12 024</b>	<b>13 058</b>

Lanjutan Tabel/Continued Table 4.1.3

Kecamatan Subdistrict	Murid/Students					
	Negeri/Public		Swasta/Private		Jumlah/Total	
	2018/2019	2019/2020	2018/2019	2019/2020	2018/2019	2019/2020
(1)	(14)	(15)	(16)	(17)	(18)	(19)
Cisewu	2 716	2 785	-	-	2 716	2 785
Caringin	3 402	3 428	165	149	3 567	3 577
Talegong	2 641	2 679	-	-	2 641	2 679
Bungbulang	6 528	6 480	-	-	6 528	6 480
Mekarmukti	1 854	1 849	159	194	2 013	2 043
Pamulihan	1 935	2 012	-	-	1 935	2 012
Pakenjeng	6 549	6 453	159	178	6 708	6 631
Cikelet	4 144	4 185	176	180	4 320	4 365
Pameungpeuk	4 271	4 310	-	-	4 271	4 310
Cibalong	4 823	4 789	-	-	4 823	4 789
Cisompet	5 794	5 754	-	-	5 794	5 754
Peundeuy	2 605	2 484	-	-	2 605	2 484
Singajaya	5 220	5 133	97	96	5 317	5 229
Cihurip	1 707	1 680	-	-	1 707	1 680
Cikajang	9 399	9 444	1 153	1 257	10 552	10 701
Banjarwangi	5 581	5 371	136	157	5 717	5 528
Cilawu	11 058	11 038	572	626	11 630	11 664
Bayongbong	10 254	10 142	798	839	11 052	10 981
Cigedug	4 460	4 402	86	107	4 546	4 509
Cisurupan	10 696	10 658	620	678	11 316	11 336
Sukasresmi	3 658	3 569	296	373	3 954	3 942

Lanjutan Tabel/Continued Table 4.1.3

Kecamatan Subdistrict	Murid/Students					
	Negeri/Public		Swasta/Private		Jumlah/Total	
	2018/2019	2019/2020	2018/2019	2019/2020	2018/2019	2019/2020
(1)	(14)	(15)	(16)	(17)	(18)	(19)
Samarang	8 520	8 662	182	283	8 702	8 945
Pasirwangi	7 629	7 496	152	179	7 781	7 675
Tarogong Kidul	9 469	9 189	2 013	2 129	11 482	11 318
Tarogong Kaler	8 987	8 961	1 057	1 213	10 044	10 174
Garut Kota	13 730	13 544	4 504	4 645	18 234	18 189
Karangpawitan	11 548	11 537	367	477	11 915	12 014
Wanaraja	5 209	5 229	-	-	5 209	5 229
Sucinaraja	3 095	3 073	-	-	3 095	3 073
Pangatikan	4 343	4 265	97	163	4 440	4 428
Sukawening	6 299	6 209	-	0	6 299	6 209
Karangtengah	2 121	2 083	199	237	2 320	2 320
Banyuresmi	8 392	8 421	538	578	8 930	8 999
Leles	9 082	9 042	373	452	9 455	9 494
Leuwigoong	4 355	4 404	207	237	4 562	4 641
Cibatu	7 446	7 418	437	519	7 883	7 937
Kersamanah	3 914	3 892	-	-	3 914	3 892
Cibiuk	2 937	2 908	600	643	3 537	3 551
Kadungora	8 965	9 143	390	415	9 355	9 558
Blubur Limbangan	8 787	8 741	52	82	8 839	8 823
Selaawi	4 295	4 261	166	168	4 461	4 429
Malangbong	13 295	13 238	352	357	13 647	13 595
<b>Kabupaten Garut</b>	<b>261 713</b>	<b>260 361</b>	<b>16 103</b>	<b>17 611</b>	<b>277 816</b>	<b>277 972</b>

Catatan/Note: <sup>1</sup> Jumlah guru termasuk kepala sekolah dan guru/The total of teachers including headmaster and teacher

Sumber/Source: Kementerian Pendidikan dan Kebudayaan, Data Semester Ganjil/Ministry of Educations and Culture, Odd Semester Data

**Tabel**  
**Table** 4.1.4

**Jumlah Sekolah, Guru, dan Murid Madrasah Ibtidaiyah (MI) di Bawah Kementerian Agama Menurut Kecamatan di Kabupaten Garut, 2018/2019 dan 2019/2020**  
**Number of Schools, Teachers, and Pupils in Madrasah Ibtidaiyah (MI) Under The Ministry of Religious Affairs by Subdistrict in Garut Regency, 2018/2019 dan 2019/2020**

Kecamatan Subdistrict	Sekolah/Schools		Guru/Teachers		Murid/Pupils	
	2018/2019	2019/2020	2018/2019	2019/2020	2018/2019	2019/2020
(1)	(2)	(3)	(4)	(5)	(6)	(7)
Cisewu	9	9	85	79	652	612
Caringin	9	9	54	59	707	686
Talegong	8	8	43	60	665	612
Bungbulang	11	11	93	89	853	876
Mekarmukti	1	1	7	7	30	32
Pamulihan	-	-	-	-	-	-
Pakenjeng	26	26	143	209	2 535	2 459
Cikelet	11	11	89	82	1 152	1 113
Pameungpeuk	7	7	63	55	741	798
Cibalong	4	4	28	25	333	326
Cisompet	5	5	43	36	553	521
Peundeuy	6	6	44	41	554	553
Singajaya	5	6	43	37	664	629
Cihurip	1	1	7	6	108	124
Cikajang	11	11	134	129	2 029	2 259
Banjarwangi	23	23	124	147	2 050	1 944
Cilawu	4	4	58	50	694	790
Bayongbong	16	16	157	142	2 539	2 508
Gigedug	6	6	22	34	568	703
Cisurupan	8	8	81	66	1 241	1 295
Sukaresmi	6	6	50	55	940	958

Lanjutan Tabel/Continued Table 4.1.4

Kecamatan Subdistrict	Sekolah/Schools		Guru/Teachers		Murid/Pupils	
	2018/2019	2019/2020	2018/2019	2019/2020	2018/2019	2019/2020
(1)	(2)	(3)	(4)	(5)	(6)	(7)
Samarang	8	6	54	48	909	716
Pasirwangi	8	9	57	57	1 293	1 391
Tarogong Kidul	10	10	91	84	1 274	1 437
Tarogong Kaler	4	5	29	30	353	468
Garut Kota	5	5	34	34	503	604
Karangpawitan	13	15	120	138	2 867	2 924
Wanaraja	1	1	1	2	45	64
Sucinaraja	2	2	25	21	297	288
Pangatikan	4	4	29	22	355	426
Sukawening	8	8	61	58	664	739
Karangtengah	-	-	-	-	-	-
Banyuresmi	12	12	117	102	1 782	1 997
Leles	9	9	74	58	1 263	1 315
Leuwigoong	3	3	19	28	355	359
Cibatu	8	8	76	74	857	893
Kersamanah	8	8	66	65	982	1 027
Cibiuk	6	6	54	52	833	838
Kadungora	10	10	84	84	1 009	1 054
Blubur Limbangan	9	9	78	64	1 033	1 015
Selaawi	2	2	20	18	261	250
Malangbong	17	17	148	133	2 706	2 804
<b>Kabupaten Garut</b>	<b>324</b>	<b>327</b>	<b>2 605</b>	<b>2 580</b>	<b>39 249</b>	<b>40 407</b>

Catatan/Note: -

Sumber/Source: Kementerian Agama, Data Semester Ganjil laporan sampai dengan 15 Maret 2020 /Ministry of Religious Affairs, Odd Semester report data up to March 15th, 2020

**Tabel**  
**Table** 4.1.5

**Jumlah Sekolah, Guru, dan Murid Sekolah Menengah Pertama (SMP) di Bawah Kementerian Pendidikan dan Kebudayaan Menurut Kecamatan di Kabupaten Garut, 2018/2019 dan 2019/2020**

***Number of Schools, Teachers, and Pupils in Junior High Schools Under The Ministry of Education and Culture by Subdistrict in Garut Regency, 2018/2019 dan 2019/2020***

Kecamatan Subdistrict	Sekolah/Schools					
	Negeri/Public		Swasta/Private		Jumlah/Total	
	2018/2019	2019/2020	2018/2019	2019/2020	2018/2019	2019/2020
(1)	(2)	(3)	(4)	(5)	(6)	(7)
Cisewu	7	7	4	4	11	11
Caringin	5	5	8	8	13	13
Talegong	2	2	6	6	8	8
Bungbulang	7	7	10	10	17	17
Mekarmukti	2	2	3	4	5	6
Pamulihan	4	4	1	1	5	5
Pakenjeng	9	9	9	9	18	18
Cikelet	7	7	2	2	9	9
Pameungpeuk	2	2	4	5	6	7
Cibalong	7	7	1	1	8	8
Cisompet	6	6	3	3	9	9
Peundeuy	2	2	2	3	4	5
Singajaya	2	2	1	2	3	4
Cihurip	2	2	-	-	2	2
Cikajang	3	3	8	9	11	12
Banjarwangi	6	6	4	5	10	11
Cilawu	5	5	8	8	13	13
Bayongbong	4	4	9	10	13	14
Cigedug	2	2	5	5	7	7
Cisurupan	3	3	9	10	12	13
Sukaesmi	1	1	3	4	4	5

Lanjutan Tabel/Continued Table 4.1.5

Kecamatan Subdistrict	Sekolah/Schools					
	Negeri/Public		Swasta/Private		Jumlah/Total	
	2018/2019	2019/2020	2018/2019	2019/2020	2018/2019	2019/2020
(1)	(2)	(3)	(4)	(5)	(6)	(7)
Samarang	2	2	7	8	9	10
Pasirwangi	2	2	9	9	11	11
Tarogong Kidul	5	5	11	12	16	17
Tarogong Kaler	2	2	11	13	13	15
Garut Kota	8	8	9	9	17	17
Karangpawitan	4	4	9	10	13	14
Wanaraja	1	1	4	4	5	5
Sucinaraja	1	1	2	2	3	3
Pangatikan	2	2	1	1	3	3
Sukawening	1	1	4	6	5	7
Karangtengah	1	1	5	5	6	6
Banyuresmi	3	3	11	11	14	14
Leles	3	3	8	8	11	11
Leuwigoong	2	2	1	1	3	3
Cibatu	1	1	10	10	11	11
Kersamanah	2	2	3	3	5	5
Cibiuk	2	2	5	5	7	7
Kadungora	3	3	6	6	9	9
Blubur Limbangan	4	4	7	9	11	13
Selaawi	3	3	5	5	8	8
Malangbong	5	5	8	10	13	15
<b>Kabupaten Garut</b>	<b>145</b>	<b>145</b>	<b>236</b>	<b>256</b>	<b>381</b>	<b>401</b>

Lanjutan Tabel/*Continued Table* 4.1.5

Kecamatan Subdistrict	Guru <sup>1</sup> /Teachers <sup>1</sup>					
	Negeri/Public		Swasta/Private		Jumlah/Total	
	2018/2019	2019/2020	2018/2019	2019/2020	2018/2019	2019/2020
(1)	(8)	(9)	(10)	(11)	(12)	(13)
Cisewu	67	77	25	21	92	98
Caringin	52	62	47	46	99	108
Talegong	41	47	36	40	77	87
Bungbulang	108	114	80	78	188	192
Mekarmukti	24	26	20	29	44	55
Pamulihan	33	39	5	6	38	45
Pakenjeng	109	124	53	59	162	183
Cikelet	57	65	14	16	71	81
Pameungpeuk	49	54	28	27	77	81
Cibalong	71	75	1	4	72	79
Cisompet	93	93	14	16	107	109
Peundeuy	23	24	6	22	29	46
Singajaya	47	53	3	4	50	57
Cihurip	29	34	-	-	29	34
Cikajang	100	103	52	66	152	169
Banjarwangi	68	88	12	23	80	111
Cilawu	139	152	90	89	229	241
Bayongbong	113	120	62	76	175	196
Cigedug	36	42	25	38	61	80
Cisurupan	80	84	77	86	157	170
Sukaresmi	10	10	36	47	46	57



Lanjutan Tabel/Continued Table 4.1.5

Kecamatan Subdistrict	Guru <sup>1</sup> /Teachers <sup>1</sup>					
	Negeri/Public		Swasta/Private		Jumlah/Total	
	2018/2019	2019/2020	2018/2019	2019/2020	2018/2019	2019/2020
(1)	(8)	(9)	(10)	(11)	(12)	(13)
Samarang	93	94	95	106	188	200
Pasirwangi	43	51	73	84	116	135
Tarogong Kidul	207	212	109	112	316	324
Tarogong Kaler	67	68	105	122	172	190
Garut Kota	336	356	78	77	414	433
Karangpawitan	124	128	122	132	246	260
Wanaraja	45	49	38	43	83	92
Sucinaraja	27	27	12	14	39	41
Pangatikan	51	52	8	8	59	60
Sukawening	43	46	32	38	75	84
Karangtengah	21	24	42	59	63	83
Banyuresmi	84	83	115	120	199	203
Leles	83	87	64	74	147	161
Leuwigoong	56	63	4	4	60	67
Cibatu	38	50	91	90	129	140
Kersamanah	76	78	18	22	94	100
Cibiuk	46	46	43	50	89	96
Kadungora	106	105	92	97	198	202
Blubur Limbangan	107	126	58	82	165	208
Selaawi	61	62	31	37	92	99
Malangbong	97	104	70	79	167	183
<b>Kabupaten Garut</b>	<b>3 160</b>	<b>3 397</b>	<b>1 986</b>	<b>2 243</b>	<b>5 146</b>	<b>5 640</b>

Lanjutan Tabel/*Continued Table* 4.1.5

Kecamatan Subdistrict	Murid/Students					
	Negeri/Public		Swasta/Private		Jumlah/Total	
	2018/2019	2019/2020	2018/2019	2019/2020	2018/2019	2019/2020
(1)	(14)	(15)	(16)	(17)	(18)	(19)
Cisewu	885	834	217	196	1 102	1 030
Caringin	734	675	850	867	1 584	1 542
Talegong	734	761	582	596	1 316	1 357
Bungbulang	1 921	1 850	1 074	1 016	2 995	2 866
Mekarmukti	590	514	253	309	843	823
Pamulihan	613	591	75	74	688	665
Pakenjeng	2 471	2 503	812	958	3 283	3 461
Cikelet	929	919	270	295	1 199	1 214
Pameungpeuk	1 150	1 076	492	486	1 642	1 562
Cibalong	1 633	1 655	58	63	1 691	1 718
Cisompet	1 870	1 930	388	373	2 258	2 303
Peundeuy	416	293	362	509	778	802
Singajaya	1 012	955	69	149	1 081	1 104
Cihurip	677	661	-	-	677	661
Cikajang	2 441	2 382	913	1 005	3 354	3 387
Banjarwangi	1 893	1 788	274	315	2 167	2 103
Cilawu	3 067	3 079	1 179	1 207	4 246	4 286
Bayongbong	2 995	2 961	939	1 112	3 934	4 073
Cigedug	800	866	690	825	1 490	1 691
Cisurupan	1 884	1 797	1 103	1 230	2 987	3 027
Sukaesmi	130	118	1 038	1 253	1 168	1 371

Lanjutan Tabel/Continued Table 4.1.5

Kecamatan Subdistrict	Murid/Students					
	Negeri/Public		Swasta/Private		Jumlah/Total	
	2018/2019	2019/2020	2018/2019	2019/2020	2018/2019	2019/2020
(1)	(14)	(15)	(16)	(17)	(18)	(19)
Samarang	2 005	2 016	2 117	2 297	4 122	4 313
Pasirwangi	1 123	1 150	1 265	1 473	2 388	2 623
Tarogong Kidul	4 678	4 546	1 539	1 622	6 217	6 168
Tarogong Kaler	1 281	1 378	1 982	2 203	3 263	3 581
Garut Kota	6 997	6 901	1 140	1 125	8 137	8 026
Karangpawitan	2 601	2 406	1 664	1 727	4 265	4 133
Wanaraja	1 032	959	639	656	1 671	1 615
Sucinaraja	475	488	176	186	651	674
Pangatikan	867	812	90	112	957	924
Sukawening	1 183	1 054	592	712	1 775	1 766
Karangtengah	416	354	1 051	1 057	1 467	1 411
Banyuresmi	1 612	1 591	1 924	1 886	3 536	3 477
Leles	1 900	1 834	1 057	1 092	2 957	2 926
Leuwigoong	1 354	1 343	80	125	1 434	1 468
Cibatu	1 009	998	1 448	1 408	2 457	2 406
Kersamanah	1 918	1 867	307	313	2 225	2 180
Cibiuk	815	750	693	785	1 508	1 535
Kadungora	2 193	2 089	2 175	2 152	4 368	4 241
Blubur Limbangan	2 856	2 745	955	1 199	3 811	3 944
Selaawi	1 463	1 399	652	693	2 115	2 092
Malangbong	2 560	2 506	1 604	1 780	4 164	4 286
<b>Kabupaten Garut</b>	<b>69 183</b>	<b>67 394</b>	<b>34 788</b>	<b>37 441</b>	<b>103 971</b>	<b>104 835</b>

Catatan/Note: <sup>1</sup> Jumlah guru termasuk kepala sekolah dan guru/The total of teachers including headmaster and teacher

Sumber/Source: Kementerian Pendidikan dan Kebudayaan, Data Semester Ganjil/Ministry of Educations and Culture, Odd Semester Data

**Tabel**  
**Table** 4.1.6

**Jumlah Sekolah, Guru, dan Murid Madrasah Tsanawiyah (MTs) di Bawah Kementerian Agama Menurut Kecamatan di Kabupaten Garut, 2018/2019 dan 2019/2020**  
**Number of Schools, Teachers, and Pupils in Madrasah Tsanawiyah (MTs) Under The Ministry of Religious Affairs by Subdistrict in Garut Regency, 2018/2019 dan 2019/2020**

Kecamatan Subdistrict	Sekolah/Schools		Guru/Teachers		Murid/Pupils	
	2018/2019	2019/2020	2018/2019	2019/2020	2018/2019	2019/2020
(1)	(2)	(3)	(4)	(5)	(6)	(7)
Cisewu	5	5	82	74	660	725
Caringin	5	5	69	59	513	557
Talegong	3	3	43	34	259	329
Bungbulang	11	11	139	144	1 103	1 281
Mekarmukti	2	2	16	6	107	87
Pamulihan	1	1	1	2	1	30
Pakenjeng	14	14	161	188	1 399	1 311
Cikelet	12	12	119	115	1 000	1 102
Pameungpeuk	8	7	124	98	1 333	1 268
Cibalong	3	3	33	22	191	209
Cisompet	6	6	71	69	482	440
Peundeuy	8	8	102	92	950	882
Singajaya	14	15	172	185	1 532	2 265
Cihurip	1	1	22	16	49	177
Cikajang	8	9	141	127	1 938	1 977
Banjarwangi	16	16	164	180	1 530	1 771
Cilawu	12	12	199	181	2 125	2 088
Bayongbong	11	11	206	197	2 411	2 590
Cigedug	6	5	82	61	437	662
Cisurupan	11	11	168	135	2 217	2 340
Sukaresmi	8	8	108	132	972	964

Lanjutan Tabel/Continued Table 4.1.6

Kecamatan Subdistrict	Sekolah/Schools		Guru/Teachers		Murid/Pupils	
	2018/2019	2019/2020	2018/2019	2019/2020	2018/2019	2019/2020
(1)	(2)	(3)	(4)	(5)	(6)	(7)
Samarang	4	5	37	41	316	447
Pasirwangi	7	7	119	108	1 301	1 109
Tarogong Kidul	6	7	173	146	2 748	2 543
Tarogong Kaler	5	5	66	72	742	768
Garut Kota	4	5	43	54	441	557
Karangpawitan	10	10	158	146	2 020	1 854
Wanaraja	5	5	108	95	999	1 370
Sucinaraja	4	4	52	57	347	390
Pangatikan	5	5	67	57	670	758
Sukawening	9	9	148	130	1 467	1 437
Karangtengah	1	1	21	21	117	215
Banyuresmi	9	10	130	115	1 344	1 377
Leles	10	10	180	151	1 773	1 783
Leuwigoong	4	4	63	59	578	569
Cibatu	7	7	103	96	1 369	1 613
Kersamanah	6	6	107	102	985	1 024
Cibiuk	4	4	47	44	388	373
Kadungora	6	5	105	60	933	654
Blubur Limbangan	13	13	219	185	2 441	2 547
Selaawi	7	7	102	91	915	900
Malangbong	17	17	259	241	3 596	3 708
<b>Kabupaten Garut</b>	<b>308</b>	<b>311</b>	<b>4 529</b>	<b>4 188</b>	<b>46 699</b>	<b>49 051</b>

Catatan/Note: -

Sumber/Source: Kementerian Agama, Data Semester Ganjil laporan sampai dengan 15 Maret 2020 /Ministry of Religious Affairs, Odd Semester report data up to March 15th, 2020

**Tabel**  
**Table** 4.1.7

**Jumlah Sekolah, Guru, dan Murid Sekolah Menengah Atas (SMA) di Bawah Kementerian Pendidikan dan Kebudayaan Menurut Kecamatan di Kabupaten Garut, 2018/2019 dan 2019/2020**  
***Number of Schools, Teachers, and Pupils in Senior High Schools Under The Ministry of Education and Culture by Subdistrict in Garut Regency, 2018/2019 dan 2019/2020***

Kecamatan Subdistrict	Sekolah/Schools					
	Negeri/Public		Swasta/Private		Jumlah/Total	
	2018/2019	2019/2020	2018/2019	2019/2020	2018/2019	2019/2020
(1)	(2)	(3)	(4)	(5)	(6)	(7)
Cisewu	1	1	2	2	3	3
Caringin	1	1	4	4	5	5
Talegong	1	1	2	2	3	3
Bungbulang	1	1	4	4	5	5
Mekarmukti	1	1	1	1	2	2
Pamulihan	-	-	-	-	-	-
Pakenjeng	1	1	6	6	7	7
Cikelet	-	-	2	2	2	2
Pameungpeuk	1	1	2	2	3	3
Cibalong	2	2	1	1	3	3
Cisompet	1	1	2	2	3	3
Peundeuy	-	-	2	2	2	2
Singajaya	1	1	2	2	3	3
Cihurip	1	1	-	-	1	1
Cikajang	1	1	4	4	5	5
Banjarwangi	1	1	3	3	4	4
Cilawu	1	1	2	2	3	3
Bayongbong	1	1	1	1	2	2
Cigedug	-	-	4	4	4	4
Cisurupan	2	2	1	1	3	3
Sukaresmi	-	-	4	4	4	4

Lanjutan Tabel/Continued Table 4.1.7

Kecamatan Subdistrict	Sekolah/Schools					
	Negeri/Public		Swasta/Private		Jumlah/Total	
	2018/2019	2019/2020	2018/2019	2019/2020	2018/2019	2019/2020
(1)	(2)	(3)	(4)	(5)	(6)	(7)
Samarang	1	1	1	1	2	2
Pasirwangi	-	-	4	4	4	4
Tarogong Kidul	3	3	3	3	6	6
Tarogong Kaler	-	-	2	2	2	2
Garut Kota	1	1	4	5	5	6
Karangpawitan	1	1	1	2	2	3
Wanaraja	-	-	2	2	2	2
Sucinaraja	1	1	-	-	1	1
Pangatian	-	-	-	-	-	-
Sukawening	1	1	3	3	4	4
Karangtengah	-	-	1	1	1	1
Banyuresmi	1	1	2	2	3	3
Leles	1	1	2	2	3	3
Leuwigoong	1	1	-	-	1	1
Cibatu	1	1	3	3	4	4
Kersamanah	-	-	2	2	2	2
Cibiuk	-	-	2	2	2	2
Kadungora	-	-	4	5	4	5
Blubur Limbangan	1	1	3	3	4	4
Selaawi	-	-	1	1	1	1
Malangbong	1	1	3	3	4	4
<b>Kabupaten Garut</b>	<b>32</b>	<b>32</b>	<b>92</b>	<b>95</b>	<b>124</b>	<b>127</b>

Lanjutan Tabel/Continued Table 4.1.7

Kecamatan Subdistrict	Guru <sup>1</sup> /Teachers <sup>1</sup>					
	Negeri/Public		Swasta/Private		Jumlah/Total	
	2018/2019	2019/2020	2018/2019	2019/2020	2018/2019	2019/2020
(1)	(8)	(9)	(10)	(11)	(12)	(13)
Cisewu	31	29	10	12	41	41
Caringin	24	22	26	30	50	52
Talegong	20	20	11	11	31	31
Bungbulang	44	46	33	37	77	83
Mekarmukti	18	19	7	8	25	27
Pamulihan	-	-	-	-	-	-
Pakenjeng	16	20	47	55	63	75
Cikelet	-	-	18	20	18	20
Pameungpeuk	62	64	13	10	75	74
Cibalong	32	31	8	9	40	40
Cisompet	32	34	11	14	43	48
Peundeuy	-	-	19	20	19	20
Singajaya	27	24	18	23	45	47
Cihurip	17	17	-	-	17	17
Cikajang	48	50	20	24	68	74
Banjarwangi	9	8	21	25	30	33
Cilawu	55	53	18	17	73	70
Bayongbong	54	58	5	6	59	64
Cigedug	-	-	29	34	29	34
Cisurupan	67	72	6	8	73	80
Sukaesmi	-	-	27	47	27	47



Lanjutan Tabel/Continued Table 4.1.7

Kecamatan Subdistrict	Guru <sup>1</sup> /Teachers <sup>1</sup>					
	Negeri/Public		Swasta/Private		Jumlah/Total	
	2018/2019	2019/2020	2018/2019	2019/2020	2018/2019	2019/2020
(1)	(8)	(9)	(10)	(11)	(12)	(13)
Samarang	49	50	4	6	53	56
Pasirwangi	-	-	37	40	37	40
Tarogong Kidul	219	206	52	50	271	256
Tarogong Kaler	-	-	20	18	20	18
Garut Kota	85	81	31	37	116	118
Karangpawitan	60	54	24	25	84	79
Wanaraja	-	-	30	32	30	32
Sucinaraja	31	32	-	-	31	32
Pangatikan	-	-	-	-	-	-
Sukawening	52	49	32	37	84	86
Karantengah	-	-	11	15	11	15
Banyuresmi	31	32	32	29	63	61
Leles	52	55	36	37	88	92
Leuwigoong	57	61	-	-	57	61
Cibatu	50	55	35	37	85	92
Kersamanah	-	-	32	39	32	39
Cibiuk	-	-	19	19	19	19
Kadungora	-	-	32	55	32	55
Blubur Limbangan	51	49	19	21	70	70
Selaawi	-	-	2	2	2	2
Malangbong	49	48	7	11	56	59
<b>Kabupaten Garut</b>	<b>1 342</b>	<b>1 339</b>	<b>802</b>	<b>920</b>	<b>2 144</b>	<b>2 259</b>

Lanjutan Tabel/Continued Table 4.1.7

Kecamatan Subdistrict	Murid/Students					
	Negeri/Public		Swasta/Private		Jumlah/Total	
	2018/2019	2019/2020	2018/2019	2019/2020	2018/2019	2019/2020
(1)	(14)	(15)	(16)	(17)	(18)	(19)
Cisewu	470	399	126	128	596	527
Caringin	490	304	733	733	1 223	1 037
Talegong	445	412	95	93	540	505
Bungbulang	1 051	816	880	776	1 931	1 592
Mekarmukti	387	259	144	197	531	456
Pamulihan	-	-	-	-	-	-
Pakenjeng	312	275	1 035	1 165	1 347	1 440
Cikelet	-	-	238	164	238	164
Pameungpeuk	1 120	1 058	155	185	1 275	1 243
Cibalong	575	495	82	98	657	593
Cisompet	782	707	186	208	968	915
Peundeuy	-	-	514	425	514	425
Singajaya	663	473	236	275	899	748
Cihurip	285	189	-	-	285	189
Cikajang	1 224	1 021	419	534	1 643	1 555
Banjarwangi	79	139	290	453	369	592
Cilawu	857	839	461	230	1 318	1 069
Bayongbong	1 222	1 273	99	114	1 321	1 387
Cigedug	-	-	568	612	568	612
Cisurupan	1 578	1 493	60	66	1 638	1 559
Sukaresmi	-	-	398	549	398	549

Lanjutan Tabel/Continued Table 4.1.7

Kecamatan Subdistrict	Murid/Students					
	Negeri/Public		Swasta/Private		Jumlah/Total	
	2018/2019	2019/2020	2018/2019	2019/2020	2018/2019	2019/2020
(1)	(14)	(15)	(16)	(17)	(18)	(19)
Samarang	996	945	125	176	1 121	1 121
Pasirwangi	-	-	349	411	349	411
Tarogong Kidul	4 292	3 882	1 116	880	5 408	4 762
Tarogong Kaler	-	-	230	254	230	254
Garut Kota	1 498	1 296	743	411	2 241	1 707
Karangpawitan	1 362	1 170	395	385	1 757	1 555
Wanaraja	-	-	925	792	925	792
Sucinaraja	406	343	-	-	406	343
Pangatikan	-	-	-	-	-	-
Sukawening	949	996	358	392	1 307	1 388
Karantengah	-	-	341	367	341	367
Banyuresmi	754	674	558	576	1 312	1 250
Leles	1 316	1 260	733	630	2 049	1 890
Leuwigoong	1 179	1 097	-	-	1 179	1 097
Cibatu	1 224	1 266	746	618	1 970	1 884
Kersamanah	-	-	934	622	934	622
Cibiuk	-	-	292	319	292	319
Kadungora	-	-	749	988	749	988
Blubur Limbangan	1 062	1 142	587	583	1 649	1 725
Selaawi	-	-	56	68	56	68
Malangbong	1 293	940	910	516	2 203	1 456
<b>Kabupaten Garut</b>	<b>27 871</b>	<b>25 163</b>	<b>16 866</b>	<b>15 993</b>	<b>44 737</b>	<b>41 156</b>

Catatan/Note: <sup>1</sup> Jumlah guru termasuk kepala sekolah dan guru/The total of teachers including headmaster and teacher

Sumber/Source: Kementerian Pendidikan dan Kebudayaan, Data Semester Ganjil/Ministry of Educations and Culture, Odd Semester Data

**Tabel**  
**Table 4.1.8**

**Jumlah Sekolah, Guru, dan Murid Sekolah Menengah Kejuruan (SMK) di Bawah Kementerian Pendidikan dan Kebudayaan Menurut Kecamatan di Kabupaten Garut, 2018/2019 dan 2019/2020**  
***Number of Schools, Teachers, and Pupils in Vocational High Schools Under The Ministry of Education and Culture by Subdistrict in Garut Regency, 2018/2019 dan 2019/2020***

Kecamatan Subdistrict	Sekolah/Schools		Guru/Teachers		Murid/Pupils	
	2018/2019	2019/2020	2018/2019	2019/2020	2018/2019	2019/2020
(1)	(2)	(3)	(4)	(5)	(6)	(7)
Cisewu	5	5	37	37	415	507
Caringin	1	1	4	9	117	104
Talegong	2	2	22	22	215	277
Bungbulang	5	5	46	54	987	1 110
Mekarmukti	3	3	27	32	575	702
Pamulihan	1	1	19	21	193	152
Pakenjeng	5	5	45	48	708	794
Cikelet	5	5	58	61	639	807
Pameungpeuk	4	4	24	32	332	375
Cibalong	3	3	22	26	166	336
Cisompet	2	2	20	24	475	491
Peundeuy	2	2	29	33	266	338
Singajaya	2	2	16	18	323	468
Cihurip	1	1	3	4	83	96
Cikajang	4	4	62	73	666	960
Banjarwangi	2	2	20	32	502	560
Cilawu	8	8	138	136	2 749	3 107
Bayongbong	8	8	157	173	3 624	3 749
Cigedug	1	1	12	15	210	239
Cisurupan	4	4	86	90	1 592	1 710
Sukaresmi	2	3	25	47	383	547

Lanjutan Tabel/Continued Table 4.1.8

Kecamatan Subdistrict	Sekolah/Schools		Guru/Teachers		Murid/Pupils	
	2018/2019	2019/2020	2018/2019	2019/2020	2018/2019	2019/2020
(1)	(2)	(3)	(4)	(5)	(6)	(7)
Samarang	7	7	123	137	2 670	2 962
Pasirwangi	6	6	80	86	907	1 086
Tarogong Kidul	17	17	500	487	8 507	8 960
Tarogong Kaler	8	8	202	228	3 843	4 174
Garut Kota	6	6	100	111	2 321	2 361
Karangpawitan	7	7	184	209	3 239	3 320
Wanaraja	-	-	-	-	-	-
Sucinaraja	2	2	25	32	735	835
Pangatian	-	-	-	-	-	-
Sukawening	3	3	68	65	1 326	1 470
Karangtengah	2	2	13	18	198	206
Banyuresmi	6	6	71	72	1 277	1 471
Leles	3	3	70	70	1 332	1 547
Leuwigoong	1	1	11	9	56	50
Cibatu	3	3	48	52	996	1 044
Kersamanah	3	3	33	37	414	494
Cibiuk	4	4	44	47	586	645
Kadungora	7	7	112	113	2 315	2 346
Blubur Limbangan	11	12	205	220	4 014	4 341
Selaawi	6	6	101	112	1 918	2 073
Malangbong	7	7	100	103	1 824	2 012
<b>Kabupaten Garut</b>	<b>179</b>	<b>181</b>	<b>2 962</b>	<b>3 195</b>	<b>53 698</b>	<b>58 826</b>

Catatan/Note: <sup>1</sup> Jumlah guru termasuk kepala sekolah dan guru/The total of teachers including headmaster and teacher

Sumber/Source: Kementerian Pendidikan dan Kebudayaan, Data Semester Ganjil/Ministry of Educations and Culture, Odd Semester Data

**Tabel**  
**Table** 4.1.9

**Jumlah Sekolah, Guru, dan Murid Madrasah Aliyah (MA)  
di Bawah Kementerian Agama Menurut Kecamatan di  
Kabupaten Garut, 2018/2019 dan 2019/2020**  
*Number of Schools, Teachers, and Pupils in Madrasah Aliyah  
(MA) Under the Ministry of Religious Affairs by Subdistrict in  
Garut Regency, 2018/2019 dan 2019/2020*

Kecamatan Subdistrict	Sekolah/Schools					
	Negeri/Public		Swasta/Private		Jumlah/Total	
	2018/2019	2019/2020	2018/2019	2019/2020	2018/2019	2019/2020
(1)	(2)	(3)	(4)	(5)	(6)	(7)
Cisewu	1	1	2	2	3	3
Caringin	0	0	2	2	2	2
Talegong	0	0	2	2	2	2
Bungbulang	0	0	5	4	5	4
Mekarmukti	0	0	0	0	0	0
Pamulihan	0	0	0	0	0	0
Pakenjeng	0	0	8	8	8	8
Cikelet	0	0	5	5	5	5
Pameungpeuk	1	1	2	2	3	3
Cibalong	0	0	0	0	0	0
Cisompet	0	0	0	1	0	1
Peundeuy	0	0	4	5	4	5
Singajaya	0	0	3	3	3	3
Cihurip	0	0	1	1	1	1
Cikajang	0	0	4	4	4	4
Banjarwangi	0	0	6	6	6	6
Cilawu	0	0	6	6	6	6
Bayongbong	0	0	5	5	5	5
Cigedug	0	0	1	1	1	1
Cisurupan	0	0	4	4	4	4
Sukaresmi	0	0	2	2	2	2

Lanjutan Tabel/Continued Table 4.1.9

Kecamatan Subdistrict	Sekolah/Schools					
	Negeri/Public		Swasta/Private		Jumlah/Total	
	2018/2019	2019/2020	2018/2019	2019/2020	2018/2019	2019/2020
(1)	(2)	(3)	(4)	(5)	(6)	(7)
Samarang	0	0	3	3	3	3
Pasirwangi	0	0	5	5	5	5
Tarogong Kidul	1	1	3	3	4	4
Tarogong Kaler	0	0	3	3	3	3
Garut Kota	0	0	4	4	4	4
Karangpawitan	1	1	3	3	4	4
Wanaraja	0	0	1	2	1	2
Sucinaraja	0	0	1	1	1	1
Pangatikan	0	0	2	2	2	2
Sukawening	0	0	3	3	3	3
Karangtengah	0	0	1	1	1	1
Banyuresmi	0	0	5	5	5	5
Leles	0	0	5	5	5	5
Luwigoong	0	0	0	0	0	0
Cibatu	1	1	1	1	2	2
Kersamanah	0	0	2	2	2	2
Cibiuk	0	0	2	2	2	2
Kadungora	0	0	2	2	2	2
Blubur Limbangan	0	0	6	6	6	6
Selaawi	0	0	1	1	1	1
Malangbong	0	0	8	7	8	7
<b>Kabupaten Garut</b>	<b>5</b>	<b>5</b>	<b>123</b>	<b>124</b>	<b>128</b>	<b>129</b>

Lanjutan Tabel/*Continued Table* 4.1.9

Kecamatan Subdistrict	Guru <sup>1</sup> /Teachers <sup>1</sup>					
	Negeri/Public		Swasta/Private		Jumlah/Total	
	2018/2019	2019/2020	2018/2019	2019/2020	2018/2019	2019/2020
(1)	(8)	(9)	(10)	(11)	(12)	(13)
Cisewu	...	34	...	11	38	45
Caringin	...	0	...	13	16	13
Talegong	...	0	...	22	25	22
Bungbulang	...	0	...	34	45	34
Mekarmukti	...	0	...	0	0	0
Pamulihan	...	0	...	0	0	0
Pakenjeng	...	0	...	58	53	58
Cikelet	...	0	...	47	48	47
Pameungpeuk	...	36	...	23	77	59
Cibalong	...	0	...	0	0	0
Cisompet	...	0	...	2	0	2
Peundeuy	...	0	...	48	38	48
Singajaya	...	0	...	21	21	21
Cihurip	...	0	...	3	3	3
Cikajang	...	0	...	52	55	52
Banjarwangi	...	0	...	35	44	35
Cilawu	...	0	...	74	75	74
Bayongbong	...	0	...	46	70	46
Cigedug	...	0	...	13	1	13
Cisurupan	...	0	...	62	75	62
Sukaesmi	...	0	...	20	23	20



Lanjutan Tabel/Continued Table 4.1.9

Kecamatan Subdistrict	Guru <sup>1</sup> /Teachers <sup>1</sup>					
	Negeri/Public		Swasta/Private		Jumlah/Total	
	2018/2019	2019/2020	2018/2019	2019/2020	2018/2019	2019/2020
(1)	(8)	(9)	(10)	(11)	(12)	(13)
Samarang	...	0	...	20	11	20
Pasirwangi	...	0	...	66	56	66
Tarogong Kidul	...	66	...	71	158	137
Tarogong Kaler	...	0	...	46	61	46
Garut Kota	...	0	...	44	45	44
Karangpawitan	...	69	...	26	116	95
Wanaraja	...	0	...	28	27	28
Sucinaraja	...	0	...	4	1	4
Pangatikan	...	0	...	24	27	24
Sukawening	...	0	...	33	40	33
Karantengah	...	0	...	24	24	24
Banyuresmi	...	0	...	42	44	42
Leles	...	0	...	85	89	85
Leuwigoong	...	0	...	0	0	-
Cibatu	...	26	...	6	62	32
Kersamanah	...	0	...	29	43	29
Cibiuk	...	0	...	24	25	24
Kadungora	...	0	...	33	39	33
Blubur Limbangan	...	0	...	93	98	93
Selaawi	...	0	...	5	5	5
Malangbong	...	0	...	108	134	108
<b>Kabupaten Garut</b>	...	<b>231</b>	...	<b>1 395</b>	<b>1 812</b>	<b>1 626</b>

Lanjutan Tabel/Continued Table 4.1.9

Kecamatan Subdistrict	Murid/Students					
	Negeri/Public		Swasta/Private		Jumlah/Total	
	2018/2019	2019/2020	2018/2019	2019/2020	2018/2019	2019/2020
(1)	(14)	(15)	(16)	(17)	(18)	(19)
Cisewu	...	187	...	119	280	306
Caringin	...	0	...	249	241	249
Talegong	...	0	...	208	193	208
Bungbulang	...	0	...	292	371	292
Mekarmukti	...	0	...	0	0	0
Pamulihan	...	0	...	0	0	0
Pakenjeng	...	0	...	754	592	754
Cikelet	...	0	...	698	587	698
Pameungpeuk	...	552	...	286	879	838
Cibalong	...	0	...	0	0	0
Cisompet	...	0	...	10	0	10
Peundeuy	...	0	...	992	502	992
Singajaya	...	0	...	324	280	324
Cihurip	...	0	...	85	80	85
Cikajang	...	0	...	401	480	401
Banjarwangi	...	0	...	423	336	423
Cilawu	...	0	...	771	793	771
Bayongbong	...	0	...	816	704	816
Gigedug	...	0	...	67	78	67
Cisurupan	...	0	...	1 256	1 031	1 256
Sukaresmi	...	0	...	720	474	720

Lanjutan Tabel/Continued Table 4.1.9

Kecamatan Subdistrict	Murid/Students					
	Negeri/Public		Swasta/Private		Jumlah/Total	
	2018/2019	2019/2020	2018/2019	2019/2020	2018/2019	2019/2020
(1)	(14)	(15)	(16)	(17)	(18)	(19)
Samarang	...	0	...	163	128	163
Pasirwangi	...	0	...	538	539	538
Tarogong Kidul	...	833	...	1 163	1 988	1 996
Tarogong Kaler	...	0	...	579	451	579
Garut Kota	...	0	...	559	463	559
Karangpawitan	...	1 003	...	360	1 274	1 363
Wanaraja	...	0	...	315	157	315
Sucinaraja	...	0	...	76	28	76
Pangatian	...	0	...	345	352	345
Sukawening	...	0	...	283	234	283
Karangtengah	...	0	...	471	422	471
Banyuresmi	...	0	...	562	523	562
Leles	...	0	...	1 475	1 204	1 475
Leuwigoong	...	0	...	0	0	0
Cibatu	...	588	...	131	839	719
Kersamanah	...	0	...	384	348	384
Cibiuk	...	0	...	179	113	179
Kadungora	...	0	...	538	554	538
Blubur Limbangan	...	0	...	1 337	1 253	1 337
Selaawi	...	0	...	139	126	139
Malangbong	...	0	...	1 718	2 132	1 718
<b>Kabupaten Garut</b>	...	<b>3 163</b>	...	<b>19 786</b>	<b>21 029</b>	<b>22 949</b>

Catatan/Note: -

Sumber/Source: Kementerian Agama, Data Semester Ganjil laporan sampai dengan 15 Maret 2020 /Ministry of Religious Affairs, Odd Semester report data up to March 15th, 2020

**Tabel**  
**Table** 4.1.10

**Jumlah Desa<sup>1</sup>/Kelurahan yang Memiliki Fasilitas Sekolah Menurut Kecamatan dan Tingkat Pendidikan di Kabupaten Garut, 2014– 2019**  
**Number of Villages<sup>1</sup>/Kelurahan Having Educational Facilities by Subdistrict and Educational Level in Garut Regency, 2014– 2019**

Kecamatan Subdistrict	SD Primary School		
	2014	2018	2019
(1)	(2)	(3)	(4)
Cisewu	9	9	9
Caringin	6	6	6
Talegong	7	7	7
Bungbulang	13	13	13
Mekarmukti	5	5	5
Pamulihan	5	5	5
Pakenjeng	13	13	13
Cikelet	11	11	11
Pameungpeuk	8	8	8
Cibalong	11	11	11
Cisompet	11	11	11
Peundeuy	6	6	6
Singajaya	9	9	9
Cihurip	4	4	4
Cikajang	12	12	12
Banjarwangi	11	11	11
Cilawu	18	18	18
Bayongbong	18	18	18
Cigedug	5	5	5
Cisurupan	17	17	17
Sukaresmi	7	7	7

Lanjutan Tabel/*Continued Table* 4.1.10

Kecamatan Subdistrict	SD Primary School		
	2014	2018	2019
(1)	(2)	(3)	(4)
Samarang	13	13	13
Pasirwangi	12	12	12
Tarogong Kidul	12	12	12
Tarogong Kaler	13	13	13
Garut Kota	11	11	11
Karangpawitan	20	20	20
Wanaraja	9	9	9
Sucinaraja	7	7	7
Pangatikan	8	8	8
Sukawening	11	11	11
Karangtengah	4	4	4
Banyuresmi	15	15	15
Leles	12	12	12
Leuwigoong	8	8	8
Cibatu	11	11	11
Kersamanah	6	6	6
Cibiuk	5	5	5
Kadungora	14	14	14
Blubur Limbangan	14	14	14
Selaawi	7	7	7
Malangbong	24	24	24
<b>Kabupaten Garut</b>	<b>442</b>	<b>442</b>	<b>442</b>

Lanjutan Tabel/*Continued Table* 4.1.10

Kecamatan Subdistrict	SMP Junior High School		
	2014	2018	2019
(1)	(5)	(6)	(7)
Cisewu	7	9	9
Caringin	6	6	6
Talegong	7	7	7
Bungbulang	12	12	12
Mekarmukti	4	5	5
Pamulihan	3	4	4
Pakenjeng	12	13	12
Cikelet	11	11	11
Pameungpeuk	5	7	7
Cibalong	7	7	6
Cisompet	8	8	8
Peundeuy	5	6	6
Singajaya	9	9	9
Cihurip	3	3	3
Cikajang	10	10	11
Banjarwangi	5	11	11
Cilawu	11	12	14
Bayongbong	13	13	14
Cigedug	5	5	5
Cisurupan	13	14	14
Sukaesmi	5	5	5

Lanjutan Tabel/*Continued Table 4.1.10*

Kecamatan Subdistrict	SMP Junior High School		
	2014	2018	2019
(1)	(5)	(6)	(7)
Samarang	10	10	7
Pasirwangi	11	9	11
Tarogong Kidul	11	11	12
Tarogong Kaler	10	9	11
Garut Kota	8	7	9
Karangpawitan	16	18	18
Wanaraja	5	7	7
Sucinaraja	5	5	5
Pangatikan	6	6	6
Sukawening	6	8	9
Karantengah	3	3	4
Banyuresmi	11	11	12
Leles	10	11	9
Leuwigoong	5	5	6
Cibatu	10	10	10
Kersamanah	6	6	6
Cibiuk	5	5	5
Kadungora	10	10	10
Blubur Limbangan	13	13	13
Selaawi	6	6	6
Malangbong	20	20	20
<b>Kabupaten Garut</b>	<b>348</b>	<b>367</b>	<b>375</b>

Lanjutan Tabel/*Continued Table* 4.1.10

Kecamatan Subdistrict	SMA Senior High School		
	2014	2018	2019
(1)	(8)	(9)	(10)
Cisewu	2	3	4
Caringin	2	3	4
Talegong	2	5	3
Bungbulang	5	6	9
Mekarmukti	1	2	2
Pamulihan	0	0	–
Pakenjeng	6	7	7
Cikelet	6	6	6
Pameungpeuk	2	3	3
Cibalong	2	3	2
Cisompet	1	3	4
Peundeuy	2	4	5
Singajaya	4	7	5
Cihurip	1	1	1
Cikajang	5	5	6
Banjarwangi	2	4	5
Cilawu	6	8	6
Bayongbong	6	9	6
Cigedug	2	4	3
Cisurupan	5	6	7
Sukaesmi	1	4	5



Lanjutan Tabel/*Continued Table 4.1.10*

Kecamatan Subdistrict	SMA Senior High School		
	2014	2018	2019
(1)	(8)	(9)	(10)
Samarang	4	5	2
Pasirwangi	5	4	4
Tarogong Kidul	7	6	6
Tarogong Kaler	4	6	6
Garut Kota	6	4	7
Karangpawitan	6	7	6
Wanaraja	3	3	3
Sucinaraja	2	2	2
Pangatikan	2	2	2
Sukawening	3	4	4
Karagtengah	2	2	3
Banyuresmi	7	7	8
Leles	6	7	6
Lewuigoong	1	1	1
Cibatu	5	4	4
Kersamanah	3	3	3
Cibiuk	1	3	2
Kadungora	5	6	6
Blubur Limbangan	8	7	7
Selaawi	2	3	1
Malangbong	9	9	9
<b>Kabupaten Garut</b>	<b>154</b>	<b>188</b>	<b>185</b>

Lanjutan Tabel/*Continued Table* 4.1.10

Kecamatan Subdistrict	SMK Vocational School		
	2014	2018	2019
(1)	(11)	(12)	(13)
Cisewu	1	4	4
Caringin	1	1	1
Talegong	1	2	2
Bungbulang	1	5	5
Mekarmukti	0	3	3
Pamulihan	1	1	1
Pakenjeng	4	5	4
Cikelet	2	4	5
Pameungpeuk	3	2	1
Cibalong	0	1	2
Cisompet	0	2	2
Peundeuy	1	2	2
Singajaya	1	1	3
Cihurip	1	1	1
Cikajang	2	3	2
Banjarwangi	1	2	2
Cilawu	6	7	9
Bayongbong	6	8	7
Cigedug	1	0	2
Cisurupan	1	4	4
Sukaresmi	1	2	3

Lanjutan Tabel/Continued Table 4.1.10

Kecamatan Subdistrict	SMK Vocational School		
	2014	2018	2019
(1)	(11)	(12)	(13)
Samarang	3	6	3
Pasirwangi	3	6	5
Tarogong Kidul	7	8	10
Tarogong Kaler	5	5	4
Garut Kota	1	3	3
Karangpawitan	3	4	5
Wanaraja	0	0	–
Sucinaraja	2	2	2
Pangatikan	0	0	–
Sukawening	1	3	3
Karangtengah	1	3	2
Banyuresmi	4	3	2
Leles	2	3	3
Leuwigoong	1	2	1
Cibatu	2	2	2
Kersamanah	2	3	3
Cibiuk	1	1	2
Kadungora	6	6	6
Blubur Limbangan	7	8	6
Selaawi	4	4	4
Malangbong	2	5	7
<b>Kabupaten Garut</b>	<b>92</b>	<b>137</b>	<b>138</b>

Lanjutan Tabel/*Continued Table* 4.1.10

Kecamatan Subdistrict	Perguruan Tinggi University		
	2014	2018	2019
(1)	(14)	(15)	(16)
Cisewu	0	0	0
Caringin	0	0	0
Talegong	0	0	0
Bungbulang	0	0	0
Mekarmukti	0	0	1
Pamulihan	0	0	0
Pakenjeng	0	0	0
Cikelet	1	1	1
Pameungpeuk	0	0	0
Cibalong	0	0	0
Cisompet	0	0	0
Peundeuy	0	0	0
Singajaya	0	0	0
Cihurip	0	0	0
Cikajang	0	0	0
Banjarwangi	0	0	0
Cilawu	0	0	0
Bayongbong	0	0	0
Cigedug	0	0	0
Cisurupan	0	0	0
Sukaesmi	0	0	0

Lanjutan Tabel/Continued Table 4.1.10

Kecamatan Subdistrict	Perguruan Tinggi University		
	2014	2018	2019
(1)	(14)	(15)	(16)
Samarang	0	0	1
Pasirwangi	1	0	0
Tarogong Kidul	6	5	5
Tarogong Kaler	2	2	2
Garut Kota	1	2	1
Karangpawitan	0	0	0
Wanaraja	0	0	0
Sucinaraja	0	0	0
Pangatikan	0	0	0
Sukawening	0	0	0
Karantengah	0	0	0
Banyuresmi	1	0	0
Leles	1	1	1
Leuwigoong	0	0	0
Cibatu	0	0	0
Kersamanah	0	0	0
Cibiuk	0	0	0
Kadungora	0	0	0
Blubur Limbangan	1	0	0
Selaawi	0	1	1
Malangbong	1	0	0
<b>Kabupaten Garut</b>	<b>15</b>	<b>12</b>	<b>13</b>

Catatan/Note: <sup>1</sup> Desa pada tabel ini termasuk Unit Permukiman Transmigrasi (UPT) yang masih dibina oleh kementerian terkait dan nagari di Provinsi Sumatera Barat/Villages in this table include Transmigration Settlement Unit which is still fostered by the relevant ministries and the nagari in the Province of Sumatera Barat

Sumber/Source: BPS, Pendataan Potensi Desa (Podes)/ BPS-Statistics Indonesia, Village Potential Data Collection

**Tabel**  
**Table** 4.1.11**Angka Partisipasi Murni (APM) dan Angka Partisipasi Kasar (APK) Menurut Jenjang Pendidikan di Kabupaten Garut, 2018 dan 2019**  
**Net Participation Rates and Gross Participation Rates by Educational Level in Garut Regency, 2018 and 2019**

Jenjang Pendidikan <i>Educational Level</i>	Angka Partisipasi Murni (APM) <i>Net Participation Rates</i>		Angka Partisipasi Kasar (APK) <i>Gross Participation Rates</i>	
	2018	2019	2018	2019
(1)	(2)	(3)	(4)	(5)
SD/MI <i>Elementary School</i>	99,27	99,17	106,15	105,77
SMP/MTs <i>Junior High School</i>	78,83	82,60	86,01	90,42
SMA/SMK/MA <i>Senior High School</i>	50,90	51,04	71,80	68,58

Catatan/Note: ...

Sumber/Source: BPS, Survei Sosial Ekonomi Nasional (Susenas)/BPS-Statistics Indonesia, National Socioeconomic Survey

**Tabel** 4.1.12 **Persentase Penduduk Berumur 15 Tahun ke Atas yang Melek Huruf Menurut Kelompok Umur di Kabupaten Garut, 2018 dan 2019**  
**Table** 4.1.12 **Percentage of Literate People Aged 15 Years and Over by Age Group in Garut Regency, 2018 and 2019**

<b>Kelompok Umur</b> <i>Age Group</i>	<b>2018</b>	<b>2019</b>
(1)	(2)	(3)
15–19	100,00	100,00
20–24	100,00	100,00
25–29	100,00	100,00
30–34	99,77	98,61
35–39	99,66	100,00
40–44	99,24	99,29
45–49	100,00	100,00
50+	98,07	96,55
<b>Jumlah/Total</b>	<b>99,34</b>	<b>98,82</b>
<b>15–24</b>	<b>100,00</b>	<b>100,00</b>
<b>15–44</b>	<b>99,80</b>	<b>99,68</b>
<b>15+</b>	<b>99,34</b>	<b>98,82</b>
<b>45+</b>	<b>98,53</b>	<b>97,37</b>

Catatan/Note: ...

Sumber/Source: BPS, Survei Sosial Ekonomi Nasional (Susenans)/BPS-Statistics Indonesia, National Socioeconomic Survey

## 4.2 KESEHATAN HEALTH

**Tabel** 4.2.1 **Jumlah Desa<sup>1</sup>/Kelurahan Yang Memiliki Sarana Kesehatan Menurut Kecamatan di Kabupaten Garut, 2014–2019**  
**Table** 4.2.1 **Number of Villages<sup>1</sup>/Kelurahan Having Health Facilities by Subdistrict in Garut Regency, 2014–2019**

Kecamatan Subdistrict	-Rumah Sakit Hospital		
	2014	2018	2019
(1)	(2)	(3)	(4)
Cisewu	-	-	-
Caringin	-	-	-
Talegong	-	-	-
Bungbulang	-	-	-
Mekarmukti	-	-	-
Pamulihan	-	-	-
Pakenjeng	-	-	-
Cikelet	-	-	-
Pameungpeuk	1	1	1
Cibalong	-	-	-
Cisompet	-	-	-
Peundeuy	-	-	-
Singajaya	-	-	-
Cihurip	-	-	-
Cikajang	-	-	-
Banjarwangi	-	-	-
Cilawu	-	-	-
Bayongbong	-	-	-
Cigedug	-	-	-
Cisurupan	-	-	-
Sukaresmi	-	-	-



Lanjutan Tabel/*Continued Table 4.2.1*

Kecamatan <i>Subdistrict</i>	Rumah Sakit <i>Hospital</i>		
	2014	2018	2019
(1)	(2)	(3)	(4)
Samarang	-	-	-
Pasirwangi	-	-	-
Tarogong Kidul	1	2	2
Tarogong Kaler	-	-	-
Garut Kota	-	2	1
Karangpawitan	2	2	2
Wanaraja	-	-	1
Sucinaraja	-	-	-
Pangatikan	-	-	-
Sukawening	-	1	-
Karantengah	-	-	-
Banyuresmi	-	-	-
Leles	-	-	-
Leuwigoong	-	-	-
Cibatu	-	-	-
Kersamanah	-	-	-
Cibiuk	-	-	-
Kadungora	-	-	-
Blubur Limbangan	-	-	-
Selaawi	-	-	-
Malangbong	-	-	1
<b>Kabupaten Garut</b>	<b>-4</b>	<b>8</b>	<b>8</b>

Lanjutan Tabel/*Continued Table* 4.2.1

Kecamatan <i>Subdistrict</i>	Rumah Sakit Bersalin <i>Maternity Hospital</i>		
	2014	2018	2019
(1)	(5)	(6)	(7)
Cisewu	-	-	-
Caringin	-	-	-
Talegong	-	-	-
Bungbulang	-	-	-
Mekarmukti	-	-	-
Pamulihan	-	-	-
Pakenjeng	-	-	-
Cikelet	-	-	-
Pameungpeuk	-	-	-
Cibalong	-	-	-
Cisompet	-	-	-
Peundeuy	-	-	-
Singajaya	-	-	-
Cihurip	-	-	-
Cikajang	-	-	-
Banjarwangi	-	-	-
Cilawu	2	-	-
Bayongbong	-	-	-
Cigedug	-	-	-
Cisurupan	-	-	-
Sukaresmi	-	-	-

Lanjutan Tabel/*Continued Table 4.2.1*

Kecamatan <i>Subdistrict</i>	Rumah Sakit Bersalin <i>Maternity Hospital</i>		
	2014	2018	2019
(1)	(5)	(6)	(7)
Samarang	-	-	-
Pasirwangi	-	-	-
Tarogong Kidul	3	-	-
Tarogong Kaler	-	-	-
Garut Kota	-	-	-
Karangpawitan	-	-	-
Wanaraja	-	-	-
Sucinaraja	-	-	-
Pangatikan	-	-	-
Sukawening	-	-	-
Karangtengah	-	-	-
Banyuresmi	-	-	-
Leles	-	-	-
Leuwigoong	-	-	-
Cibatu	-	-	-
Kersamanah	-	-	-
Cibiuk	-	-	-
Kadungora	-	-	-
Blubur Limbangan	-	-	-
Selaawi	-	-	-
Malangbong	-	-	-
<b>Kabupaten Garut</b>	<b>5</b>	<b>-</b>	<b>-</b>

Lanjutan Tabel/*Continued Table* 4.2.1

Kecamatan Subdistrict	Poliklinik Polyclinic		
	2014	2018	2019
(1)	(8)	(9)	(10)
Cisewu	-	-	-
Caringin	2	2	3
Talegong	-	-	-
Bungbulang	3	7	2
Mekarmukti	-	-	-
Pamulihan	1	1	1
Pakenjeng	-	5	2
Cikelet	-	3	1
Pameungpeuk	-	2	3
Cibalong	-	-	-
Cisompet	-	1	-
Peundeuy	-	-	-
Singajaya	2	2	2
Cihurip	-	-	-
Cikajang	1	4	4
Banjarwangi	-	3	1
Cilawu	3	3	4
Bayongbong	3	4	2
Cigedug	-	1	-
Cisurupan	-	6	4
Sukaresmi	-	-	1

Lanjutan Tabel/Continued Table 4.2.1

Kecamatan Subdistrict	Poliklinik Polyclinic		
	2014	2018	2019
(1)	(8)	(9)	(10)
Samarang	2	-	1
Pasirwangi	1	1	2
Tarogong Kidul	5	6	7
Tarogong Kaler	3	6	3
Garut Kota	3	5	1
Karangpawitan	5	4	6
Wanaraja	3	6	5
Sucinaraja	-	-	-
Pangatikan	2	2	2
Sukawening	-	2	5
Karantengah	-	-	2
Banyuresmi	3	3	2
Leles	4	2	1
Leuwigoong	1	1	1
Cibatu	2	2	3
Kersamanah	1	2	2
Cibiuk	-	-	-
Kadungora	1	2	2
Blubur Limbangan	1	3	2
Selaawi	-	1	2
Malangbong	5	3	6
<b>Kabupaten Garut</b>	<b>57</b>	<b>95</b>	<b>85</b>

Lanjutan Tabel/*Continued Table* 4.2.1

Kecamatan <i>Subdistrict</i>	Puskesmas <i>Public Health Center</i>		
	2014	2018	2019
(1)	(11)	(12)	(13)
Cisewu	1	8	1
Caringin	2	1	1
Talegong	1	1	1
Bungbulang	1	2	1
Mekarmukti	1	1	1
Pamulihan	2	2	2
Pakenjeng	1	4	2
Cikelet	2	3	1
Pameungpeuk	1	1	1
Cibalong	2	2	2
Cisompet	1	1	2
Peundeuy	1	1	1
Singajaya	1	1	1
Cihurip	1	1	1
Cikajang	1	1	1
Banjarwangi	1	1	1
Cilawu	3	2	2
Bayongbong	2	2	2
Cigedug	1	2	1
Cisurupan	2	2	2
Sukaesmi	1	1	1

Lanjutan Tabel/*Continued Table 4.2.1*

Kecamatan Subdistrict	Puskesmas Public Health Center		
	2014	2018	2019
(1)	(11)	(12)	(13)
Samarang	2	2	1
Pasirwangi	2	1	2
Tarogong Kidul	4	3	3
Tarogong Kaler	3	5	2
Garut Kota	3	2	2
Karangpawitan	3	3	3
Wanaraja	-	-	1
Sucinaraja	2	2	2
Pangatikan	1	1	1
Sukawening	3	3	3
Karangtengah	1	1	1
Banyuresmi	3	3	3
Leles	2	2	2
Leuwigoong	1	3	2
Cibatu	1	1	1
Kersamanah	1	1	1
Cibiuk	1	1	1
Kadungora	2	2	2
Blubur Limbangan	1	1	1
Selaawi	1	1	1
Malangbong	2	2	2
<b>Kabupaten Garut</b>	<b>68</b>	<b>80</b>	<b>65</b>

Lanjutan Tabel/*Continued Table* 4.2.1

Kecamatan <i>Subdistrict</i>	Puskesmas Pembantu <i>Subsidiary of Public Health Center</i>		
	2014	2018	2019
(1)	(14)	(15)	(16)
Cisewu	3	2	3
Caringin	3	1	3
Talegong	3	4	5
Bungbulang	8	9	9
Mekarmukti	2	2	2
Pamulihan	2	2	1
Pakenjeng	8	8	6
Cikelet	6	5	6
Pameungpeuk	1	3	3
Cibalong	10	7	7
Cisompet	7	8	7
Peundeuy	3	4	3
Singajaya	2	1	3
Cihurip	3	3	3
Cikajang	2	2	2
Banjarwangi	3	4	3
Cilawu	5	4	4
Bayongbong	5	4	3
Cigedug	1	1	2
Cisurupan	4	2	2
Sukaesmi	2	2	3



Lanjutan Tabel/Continued Table 4.2.1

Kecamatan Subdistrict	Puskesmas Pembantu Subsidiary of Public Health Center		
	2014	2018	2019
(1)	(14)	(15)	(16)
Samarang	1	2	-
Pasirwangi	3	5	3
Tarogong Kidul	5	3	4
Tarogong Kaler	6	6	5
Garut Kota	5	5	4
Karangpawitan	5	4	5
Wanaraja	3	3	3
Sucinaraja	2	2	2
Pangatikan	4	3	2
Sukawening	1	2	1
Karagtengah	2	2	2
Banyuresmi	2	5	3
Leles	4	5	4
Luwigoong	3	2	2
Cibatu	3	3	3
Kersamanah	3	2	1
Cibiuk	1	1	1
Kadungora	2	2	2
Blubur Limbangan	5	5	3
Selaawi	2	1	1
Malangbong	9	9	8
<b>Kabupaten Garut</b>	<b>154</b>	<b>150</b>	<b>139</b>

Lanjutan Tabel/*Continued Table* 4.2.1

Kecamatan Subdistrict	Apotek Pharmacy		
	2014	2018	2019
(1)	(17)	(18)	(19)
Cisewu	-	1	-
Caringin	-	2	1
Talegong	-	-	-
Bungbulang	1	1	1
Mekarmukti	-	-	-
Pamulihan	-	-	-
Pakenjeng	-	1	-
Cikelet	-	-	-
Pameungpeuk	2	3	1
Cibalong	-	-	-
Cisompet	-	-	-
Peundeuy	-	-	-
Singajaya	-	1	1
Cihurip	-	-	-
Cikajang	4	5	5
Banjarwangi	-	-	1
Cilawu	4	4	4
Bayongbong	2	5	1
Cigedug	-	-	-
Cisurupan	2	1	3
Sukaesmi	1	1	1

Lanjutan Tabel/Continued Table 4.2.1

Kecamatan Subdistrict	Apotek Pharmacy		
	2014	2018	2019
(1)	(17)	(18)	(19)
Samarang	2	2	3
Pasirwangi	-	-	-
Tarogong Kidul	6	6	7
Tarogong Kaler	4	7	5
Garut Kota	6	5	5
Karangpawitan	3	7	9
Wanaraja	3	2	3
Sucinaraja	-	1	1
Pangatikan	1	1	2
Sukawening	-	2	1
Karangtengah	-	-	1
Banyuresmi	-	3	2
Leles	4	4	2
Leuwigoong	1	2	2
Cibatu	1	2	2
Kersamanah	2	1	1
Cibiuk	-	-	1
Kadungora	2	3	3
Blubur Limbangan	3	3	3
Selaawi	-	-	1
Malangbong	2	4	2
<b>Kabupaten Garut</b>	<b>56</b>	<b>80</b>	<b>75</b>

Catatan/Note: <sup>1</sup> Desa pada tabel ini termasuk Unit Permukiman Transmigrasi (UPT) yang masih dibina oleh kementerian terkait dan nagari di Provinsi Sumatera Barat/Villages in this table include Transmigration Settlement Unit which is still fostered by the relevant ministries and the nagari in the Province of Sumatera Barat

Sumber/Source: BPS, Pendataan Potensi Desa (Podes)/BPS-Statistics Indonesia, Village Potential Data Collecting

### 4.3 AGAMA DAN SOSIAL LAINNYA RELIGION AND OTHER SOCIAL AFFAIRS

**Tabel 4.3.1** Jumlah Penduduk Menurut Kecamatan dan Agama yang Dianut di Kabupaten Garut, 2019  
*Population by Subdistrict and Religion in Garut Regency, 2019*

Kecamatan Subdistrict	Islam	Protestan Protestant	Katolik Catholic	Hindu	Budha Buddha	Lainnya Others
(1)	(2)	(3)	(4)	(5)	(6)	(7)
Cisewu	...	...	...	...	...	...
Caringin	...	...	...	...	...	...
Talegong	...	...	...	...	...	...
Bungbulang	...	...	...	...	...	...
Mekarmukti	...	...	...	...	...	...
Pamulihan	...	...	...	...	...	...
Pakenjeng	...	...	...	...	...	...
Cikelet	...	...	...	...	...	...
Pameungpeuk	...	...	...	...	...	...
Cibalong	...	...	...	...	...	...
Cisompet	...	...	...	...	...	...
Peundeuy	...	...	...	...	...	...
Singajaya	...	...	...	...	...	...
Cihurip	...	...	...	...	...	...
Cikajang	...	...	...	...	...	...
Banjarwangi	...	...	...	...	...	...
Cilawu	...	...	...	...	...	...
Bayongbong	...	...	...	...	...	...
Cigedug	...	...	...	...	...	...
Cisurupan	...	...	...	...	...	...
Sukaesmi	...	...	...	...	...	...

Lanjutan Tabel/Continued Table 4.2.1

Kecamatan Subdistrict	Islam	Protestan Protestant	Katolik Catholic	Hindu	Budha Buddha	Lainnya Others
(1)	(2)	(3)	(4)	(5)	(6)	(7)
Samarang	...	...	...	...	...	...
Pasirwangi	...	...	...	...	...	...
Tarogong Kidul	...	...	...	...	...	...
Tarogong Kaler	...	...	...	...	...	...
Garut Kota	...	...	...	...	...	...
Karangpawitan	...	...	...	...	...	...
Wanaraja	...	...	...	...	...	...
Sucinaraja	...	...	...	...	...	...
Pangatikan	...	...	...	...	...	...
Sukawening	...	...	...	...	...	...
Karantengah	...	...	...	...	...	...
Banyuresmi	...	...	...	...	...	...
Leles	...	...	...	...	...	...
Leuwigoong	...	...	...	...	...	...
Cibatu	...	...	...	...	...	...
Kersamanah	...	...	...	...	...	...
Cibiuk	...	...	...	...	...	...
Kadungora	...	...	...	...	...	...
Blubur Limbangan	...	...	...	...	...	...
Selaawi	...	...	...	...	...	...
Malangbong	...	...	...	...	...	...
<b>Kabupaten Garut</b>	<b>2 418 534</b>	<b>32 108</b>	<b>1 288</b>	<b>15</b>	<b>5 590</b>	<b>0</b>

Catatan/Note: Data 2019 belum tersedia

Sumber/Source: Kementerian Agama Kabupaten Garut/Ministry of Religious Affairs of Garut Regency

**Tabel**  
**Table** 4.3.2**Jumlah Tempat Peribadatan Menurut Kecamatan di  
Kabupaten Garut, 2019**  
*Number of Places of Worship by Subdistrict in Garut  
Regency, 2019*

Kecamatan Subdistrict	Masjid Mosque	Mushola Pray Room	Gereja Protestan Protestant Church	Gereja Katholik Catholic Church	Pura Temple	Vihara
(1)	(2)	(3)	(4)	(5)	(6)	(7)
Cisewu	...	...	...	...	...	...
Caringin	...	...	...	...	...	...
Talegong	...	...	...	...	...	...
Bungbulang	...	...	...	...	...	...
Mekarmukti	...	...	...	...	...	...
Pamulihan	...	...	...	...	...	...
Pakenjeng	...	...	...	...	...	...
Cikelet	...	...	...	...	...	...
Pameungpeuk	...	...	...	...	...	...
Cibalong	...	...	...	...	...	...
Cisompet	...	...	...	...	...	...
Peundeuy	...	...	...	...	...	...
Singajaya	...	...	...	...	...	...
Cihurip	...	...	...	...	...	...
Cikajang	...	...	...	...	...	...
Banjarwangi	...	...	...	...	...	...
Cilawu	...	...	...	...	...	...
Bayongbong	...	...	...	...	...	...
Cigedug	...	...	...	...	...	...
Cisurupan	...	...	...	...	...	...
Sukaesmi	...	...	...	...	...	...

Lanjutan Tabel/Continued Table 4.2.1

Kecamatan Subdistrict	Masjid Mosque	Mushola Pray Room	Gereja Protestan Protestant Church	Gereja Katholik Catholic Church	Pura Temple	Vihara
(1)	(2)	(3)	(4)	(5)	(6)	(7)
Samarang	...	...	...	...	...	...
Pasirwangi	...	...	...	...	...	...
Tarogong Kidul	...	...	...	...	...	...
Tarogong Kaler	...	...	...	...	...	...
Garut Kota	...	...	...	...	...	...
Karangpawitan	...	...	...	...	...	...
Wanaraja	...	...	...	...	...	...
Sucinaraja	...	...	...	...	...	...
Pangatikan	...	...	...	...	...	...
Sukawening	...	...	...	...	...	...
Karangtengah	...	...	...	...	...	...
Banyuresmi	...	...	...	...	...	...
Leles	...	...	...	...	...	...
Leuwigoong	...	...	...	...	...	...
Cibatu	...	...	...	...	...	...
Kersamanah	...	...	...	...	...	...
Cibiuk	...	...	...	...	...	...
Kadungora	...	...	...	...	...	...
Blubur Limbangan	...	...	...	...	...	...
Selaawi	...	...	...	...	...	...
Malangbong	...	...	...	...	...	...
<b>Kabupaten Garut</b>	<b>2 972</b>	<b>1 378</b>	<b>0</b>	<b>1</b>	<b>0</b>	<b>2</b>

Catatan/Note: Data 2019 belum tersedia

Sumber/Source: Kementerian Agama Kabupaten Garut/Ministry of Religious Affairs of Garut Regency

**Tabel**  
**Table** 4.3.3

**Jumlah Desa<sup>1</sup>/Kelurahan yang Mengalami Bencana Alam<sup>2</sup>  
Menurut Kecamatan di Kabupaten Garut, 2011–2018**  
**Number of Villages<sup>1</sup>/Kelurahan that Had Natural Disaster<sup>2</sup>  
by Subdistrict in Garut Regency, 2011–2018**

Kecamatan Subdistrict	Banjir/Flood		
	2011	2014	2018
(1)	(2)	(3)	(4)
Cisewu	0	0	0
Caringin	1	0	3
Talegong	2	0	0
Bungbulang	2	0	8
Mekarmukti	1	0	0
Pamulihan	0	1	0
Pakenjeng	2	2	1
Cikelet	0	0	3
Pameungpeuk	0	0	2
Cibalong	2	0	3
Cisompet	1	3	0
Peundeuy	0	0	1
Singajaya	0	0	0
Cihurip	0	0	0
Cikajang	1	3	4
Banjarwangi	3	0	0
Cilawu	1	1	1
Bayongbong	0	6	3
Cigedug	5	3	2
Cisurupan	2	0	3
Sukaresmi	0	0	1



Lanjutan Tabel/Continued Table 4.3.3

Kecamatan Subdistrict	Banjir/Flood		
	2011	2014	2018
(1)	(2)	(3)	(4)
Samarang	0	0	3
Pasirwangi	1	1	1
Tarogong Kidul	1	10	7
Tarogong Kaler	2	1	7
Garut Kota	3	5	4
Karangpawitan	4	3	6
Wanaraja	0	0	3
Sucinaraja	0	0	0
Pangatikan	0	0	2
Sukawening	0	0	0
Karangtengah	0	0	0
Banyuresmi	0	1	1
Leles	3	2	3
Leuwigoong	0	0	0
Cibatu	2	0	3
Kersamanah	0	0	0
Cibiuk	0	0	0
Kadungora	1	2	2
Blubur Limbangan	0	0	0
Selaawi	0	0	0
Malangbong	0	0	2
<b>Kabupaten Garut</b>	<b>40</b>	<b>44</b>	<b>79</b>

Lanjutan Tabel/*Continued Table* 4.3.3

Kecamatan Subdistrict	Gempa Bumi/ <i>Earthquake</i>		
	2011	2014	2018
(1)	(5)	(6)	(7)
Cisewu	7	0	0
Caringin	3	0	6
Talegong	7	0	5
Bungbulang	2	1	10
Mekarmukti	4	0	0
Pamulihan	5	0	0
Pakenjeng	12	0	13
Cikelet	11	0	3
Pameungpeuk	7	0	7
Cibalong	11	7	10
Cisompet	11	1	8
Peundeuy	6	0	6
Singajaya	9	0	1
Cihurip	4	0	3
Cikajang	12	0	2
Banjarwangi	11	10	0
Cilawu	18	0	10
Bayongbong	17	3	18
Cigedug	5	0	1
Cisurupan	16	0	3
Sukaesmi	6	5	0

Lanjutan Tabel/Continued Table 4.3.3

Kecamatan Subdistrict	Gempa Bumi/Earthquake		
	2011	2014	2018
(1)	(5)	(6)	(7)
Samarang	8	0	6
Pasirwangi	11	5	11
Tarogong Kidul	12	3	7
Tarogong Kaler	8	0	11
Garut Kota	7	5	11
Karangpawitan	20	0	0
Wanaraja	8	1	1
Sucinaraja	7	0	2
Pangatikan	8	1	8
Sukawening	10	0	0
Karantengah	4	0	0
Banyuresmi	15	15	0
Leles	4	0	4
Leuwigoong	4	1	0
Cibatu	9	0	8
Kersamanah	4	0	1
Cibiuk	4	0	1
Kadungora	3	0	7
Blubur Limbangan	0	0	3
Selaawi	0	0	7
Malangbong	9	0	13
<b>Kabupaten Garut</b>	<b>339</b>	<b>58</b>	<b>207</b>

Lanjutan Tabel/*Continued Table* 4.3.3

Kecamatan Subdistrict	Tanah Longsor/ <i>Landslide</i>		
	2011	2014	2018
(1)	(8)	(9)	(10)
Cisewu	5	7	9
Caringin	4	4	6
Talegong	7	4	7
Bungbulang	13	13	12
Mekarmukti	1	1	4
Pamulihan	4	4	5
Pakenjeng	10	12	10
Cikelet	4	1	8
Pameungpeuk	1	1	3
Cibalong	5	0	6
Cisompet	6	5	7
Peundeuy	3	5	6
Singajaya	5	1	9
Cihurip	4	2	4
Cikajang	2	3	8
Banjarwangi	7	9	10
Cilawu	10	12	14
Bayongbong	2	6	7
Cigedug	5	5	3
Cisurupan	5	5	8
Sukaesmi	5	2	6

Lanjutan Tabel/Continued Table 4.3.3

Kecamatan Subdistrict	Tanah Longsor/Landslide		
	2011	2014	2018
(1)	(8)	(9)	(10)
Samarang	3	3	6
Pasirwangi	5	10	7
Tarogong Kidul	2	7	5
Tarogong Kaler	2	1	2
Garut Kota	2	3	4
Karangpawitan	7	7	5
Wanaraja	0	0	3
Sucinaraja	5	2	4
Pangatikan	0	3	3
Sukawening	2	6	3
Karantengah	4	3	2
Banyuresmi	0	4	2
Leles	5	3	4
Leuwigoong	2	1	3
Cibatu	5	2	0
Kersamanah	2	1	1
Cibiuk	0	0	1
Kadungora	7	4	4
Blubur Limbangan	0	0	7
Selaawi	0	2	4
Malangbong	8	0	16
<b>Kabupaten Garut</b>	<b>169</b>	<b>164</b>	<b>238</b>

Catatan/Note: <sup>1</sup> Desa pada tabel ini termasuk Unit Permukiman Transmigrasi (UPT) yang masih dibina oleh kementerian terkait dan nagari di Provinsi Sumatera Barat/Villages in this table are included in Transmigration Settlement Unit which is still fostered by the relevant ministries and the nagari in the Province of Sumatera Barat

<sup>2</sup> Terjadi dalam tiga tahun terakhir sampai dengan saat pencacahan/Occured during the last three years by the time of enumeration

Sumber/Source: BPS, Pendataan Potensi Desa (Podes)/BPS-Statistics Indonesia, Village Potential Data Collecting

#### 4.4 KEMISKINAN POVERTY

**Tabel** 4.4.1 **Garis Kemiskinan, Jumlah, dan Persentase Penduduk Miskin di Kabupaten Garut, 2012–2019**  
*Poverty Line, Number, and Percentage of Poor People in Garut Regency, 2012–2019*

Tahun Year	Garis Kemiskinan (rupiah/kapita/bulan) Poverty Line (rupiah/capita/month)	Jumlah Penduduk Miskin (ribu) Number of Poor People (thousand)	Persentase Penduduk Miskin Percentage of Poor People
(1)	(2)	(3)	(4)
2012	213 707	315,80	12,72
2013	226 308	320,90	12,79
2014	234 661	315,58	12,47
2015	241 068	325,67	12,81
2016	256 770	298,52	11,64
2017	267 252	291,24	11,27
2018	282 683	241,31	9,27
2019	301 202	235,19	8,98

Catatan/Note: ...

Sumber/Source: .BPS, Survei Sosial Ekonomi Nasional Maret/BPS-Statistics Indonesia, March National Socioeconomic Survey

**Tabel** 4.4.2 **Indeks Kedalaman Kemiskinan dan Indeks Keparahan Kemiskinan di Kabupaten Garut, 2012–2019**  
**Poverty Gap Index and Poverty Severity Index in Garut Regency, 2012–2019**

Tahun Year	Indeks Kedalaman Kemiskinan Poverty Gap Index	Indeks Keparahan Kemiskinan Poverty Severity Index
(1)	(2)	(3)
2012	1,79	0,39
2013	1,73	0,41
2014	1,77	0,38
2015	2,07	0,54
2016	1,79	0,39
2017	1,72	0,43
2018	1,49	0,37
2019	0,87	0,16

Catatan/Note: ...

Sumber/Source: .BPS, Survei Sosial Ekonomi Nasional Maret/BPS-Statistics Indonesia, March National Socioeconomic Survey

05

**PERTANIAN, KEHUTANAN, PETERNAKAN,  
DAN PERIKANAN  
*AGRICULTURE, FORESTRY, LIVESTOCK,  
AND FISHERY***

<https://garutkab.bps.go.id>





**PENJELASAN TEKNIS**

1. Tanaman sayuran semusim adalah tanaman sumber vitamin, garam mineral dan lain-lain yang dikonsumsi dari bagian tanaman yang berupa daun, bunga, buah, dan umbinya, yang berumur kurang dari satu tahun.
2. Tanaman buah-buahan semusim adalah tanaman sumber vitamin, garam mineral, dan lain-lain yang dikonsumsi dari bagian tanaman yang berupa buah, berumur kurang dari satu tahun, tidak berbentuk pohon/rumpun tetapi menjalar dan berbatang lunak.
3. Tanaman buah-buahan tahunan adalah tanaman sumber vitamin, garam mineral, dan lain-lain yang dikonsumsi dari bagian tanaman yang berupa buah dan merupakan tanaman tahunan.
4. Tanaman sayuran tahunan adalah tanaman sumber vitamin, garam mineral, dan lain-lain yang dikonsumsi dari bagian tanaman yang berupa daun dan atau buah yang berumur lebih dari satu tahun.
5. Tanaman biofarmaka adalah tanaman yang bermanfaat untuk obat- obatan, kosmetik, dan kesehatan yang dikonsumsi atau digunakan dari bagian-bagian tanaman seperti daun, batang, buah, umbi (rimpang) ataupun akar.
6. Tanaman hias adalah tanaman yang mempunyai nilai keindahan

**TECHNICAL NOTES**

1. *Seasonal vegetable plants are plants which are the sources of vitamin, mineral salt, etc, consumed from the part of the plant in the form of leaf, flower, fruit, and root with the age of less than one year.*
2. *Seasonal fruit plants are plants which are the sources of vitamin, mineral salt, etc, consumed from the part of the plant in the form of fruits. These plants are creeps with the age of less than one year.*
3. *Annual fruit plants are plants which are the sources of vitamin, contained mineral salt, etc, consumed from the part of plant in the form of fruit and more than one year of age.*
4. *Annual vegetable plants are plants which are the sources of vitamin, contained mineral salt, etc, consumed from the part of the plant in the form of vegetable and more than one year of age.*
5. *Medicinal plants are plants which are useful for medicine. It is consumed from part of the plant such as leaf, flower, fruit, tuber, and root.*
6. *Ornamental plants are plants which have a beauty value, either in shape, colour of leaf or crown of flower, and they are often used as a yard decorator.*

- baik bentuk, warna daun, tajuk maupun bunganya, sering digunakan untuk penghias pekarangan dan lain sebagainya.
7. Luas panen tanaman hortikultura adalah luas tanaman sayuran, buah- buahan, biofarmaka, dan tanaman hias yang diambil hasilnya/dipanen pada periode pelaporan.
  8. Luas panen untuk tanaman sayuran adalah luas tanaman yang dipanen sekaligus/habis/ dibongkar dan luas tanaman yang dipanen berkali-kali (lebih dari satu kali)/belum habis.
  9. Produksi hortikultura adalah hasil menurut bentuk produk dari setiap tanaman sayuran, buah- buahan, biofarmaka dan tanaman hias yang diambil berdasarkan luas yang dipanen/tanaman yang menghasilkan pada bulan/ triwulan laporan.
7. *Harvested area of horticulture is area which vegetable, fruit, medicinal and ornamental plant of crop harvested during the period of report.*
  8. *Harvested area of vegetables is area of entirely plant harvested/ demolished and plant harvested several times/undemolished*
  9. *Horticulture production is the standard production quantity form of vegetable, fruit, medicinal and ornamental plant based on harvested area/the number of production plants reported monthly/quarterly.*

## 5.1 HORTIKULTURA HORTICULTURE

**Tabel** 5.1.1 **Luas Panen Tanaman Sayuran Menurut Kecamatan dan Jenis Tanaman di Kabupaten Garut (ha), 2018 dan 2019**  
*Harvested Area of Vegetables by Subdistrict and Kind of Plant in Garut Regency (ha), 2018 and 2019*

Kecamatan Subdistrict	Bawang Merah/Shallot		Cabai/Chili	
	2018	2019	2018	2019
(1)	(2)	(3)	(4)	(5)
Cisewu	–	–	233,00	214,00
Caringin	–	–	853,00	1 159,00
Talegong	–	–	211,00	199,00
Bungbulang	–	–	226,00	234,00
Mekarmukti	–	–	51,00	150,00
Pamulihan	–	–	206,00	228,00
Pakenjeng	10,00	10,00	206,00	215,00
Cikelet	–	–	20,00	32,00
Pameungpeuk	–	–	2,00	12,00
Cibalong	–	–	5,00	8,00
Cisompet	–	–	31,00	27,00
Peundeuy	–	–	158,00	108,00
Singajaya	–	–	71,00	40,00
Cihurip	–	–	14,00	7,00
Cikajang	36,00	15,00	833,00	939,00
Banjarwangi	2,00	–	215,00	138,00
Cilawu	155,00	135,00	899,00	450,00
Bayongbong	1 482,00	2 103,00	233,00	249,00
Cigedug	54,00	43,00	746,00	582,00
Cisurupan	148,00	121,00	1 116,00	854,00
Sukaesmi	150,00	203,00	517,00	560,00

Lanjutan Tabel/Continued Table 5.1.1

Kecamatan Subdistrict	Bawang Merah/Shallot		Cabai/Chili	
	2018	2019	2018	2019
(1)	(2)	(3)	(4)	(5)
Samarang	136,00	101,00	262,00	293,00
Pasirwangi	30,00	13,00	469,00	610,00
Tarogong Kidul	8,00	10,00	9,00	8,00
Tarogong Kaler	19,00	11,00	107,00	102,00
Garut Kota	35,00	43,00	54,00	80,00
Karangpawitan	33,00	20,00	185,00	164,00
Wanaraja	39,00	48,00	463,00	289,00
Sucinaraja	261,00	208,00	521,00	436,00
Pangatikan	225,00	152,00	343,00	541,00
Sukawening	7,00	10,00	76,00	70,00
Karangtengah	14,00	22,00	30,00	27,00
Banyuresmi	–	–	361,00	701,00
Leles	36,00	11,00	300,00	198,00
Leuwigoong	–	–	26,00	36,00
Cibatu	–	–	112,00	77,00
Kersamanah	–	–	–	–
Cibiuk	21,00	12,00	148,00	71,00
Kadungora	–	–	102,00	124,00
Blubur Limbangan	26,00	18,00	86,00	45,00
Selaawi	–	–	6,00	10,00
Malangbong	8,00	8,00	218,00	89,00
<b>Kabupaten Garut</b>	<b>2 935,00</b>	<b>3 317,00</b>	<b>10 724,00</b>	<b>10 376,00</b>

Lanjutan Tabel/Continued Table 5.1.1

Kecamatan Subdistrict	Kentang/Potato		Kubis/Cabbage	
	2018	2019	2018	2019
(1)	(6)	(7)	(8)	(9)
Cisewu	–	–	–	–
Caringin	–	–	–	–
Talegong	12,00	13,00	66,00	103,00
Bungbulang	–	–	–	–
Mekarmukti	–	–	–	–
Pamulihan	187,00	209,00	177,00	194,00
Pakenjeng	–	–	–	–
Cikelet	–	–	–	–
Pameungpeuk	–	–	–	–
Cibalong	–	–	–	–
Cisompet	–	–	–	–
Peundeuy	–	–	–	–
Singajaya	–	–	–	–
Cihurip	–	–	–	–
Cikajang	1 356,00	1 189,00	837,00	758,00
Banjarwangi	201,00	132,00	268,00	210,00
Cilawu	108,00	174,00	101,00	157,00
Bayongbong	74,00	94,00	175,00	178,00
Cigedug	676,00	602,00	715,00	642,00
Cisurupan	1 011,00	958,00	716,00	729,00
Sukaesmi	1 117,00	915,00	499,00	397,00

Lanjutan Tabel/Continued Table 5.1.1

Kecamatan Subdistrict	Kentang/Potato		Kubis/Cabbage	
	2018	2019	2018	2019
(1)	(2)	(3)	(4)	(5)
Samarang	120,00	104,00	159,00	126,00
Pasirwangi	2 248,00	2 320,00	826,00	727,00
Tarogong Kidul	–	–	–	–
Tarogong Kaler	–	–	36,00	11,00
Garut Kota	–	–	13,00	–
Karangpawitan	20,00	18,00	47,00	48,00
Wanaraja	58,00	41,00	289,00	244,00
Sucinaraja	204,00	182,00	318,00	364,00
Pangatikan	251,00	142,00	371,00	452,00
Sukawening	–	–	27,00	23,00
Karagtengah	5,00	5,00	21,00	13,00
Banyuresmi	–	–	24,00	12,00
Leles	112,00	60,00	149,00	99,00
Leuwigoong	–	–	–	–
Cibatu	–	–	–	–
Kersamanah	2,00	–	–	–
Cibiuk	–	–	–	–
Kadungora	–	–	–	–
Blubur Limbangan	–	–	–	–
Selaawi	–	–	–	–
Malangbong	–	–	–	–
<b>Kabupaten Garut</b>	<b>7 762,00</b>	<b>7 158,00</b>	<b>5 834,00</b>	<b>5 487,00</b>

Lanjutan Tabel/*Continued Table* 5.1.1

Kecamatan Subdistrict	Petsai Chinese Cabbage		Tomat/Tomato		Bawang Putih/Garlic	
	2018	2019	2018	2019	2018	2019
(1)	(10)	(11)	(12)	(13)	(14)	(15)
Cisewu	–	–	5,00	44,00	–	–
Caringin	–	–	12,00	7,00	–	–
Talegong	21,00	35,00	27,00	12,00	–	–
Bungbulang	–	–	–	–	–	–
Mekarmukti	–	–	–	–	–	–
Pamulihan	27,00	24,00	97,00	94,00	–	–
Pakenjeng	–	–	24,00	26,00	–	–
Cikelet	–	–	–	–	–	–
Pameungpeuk	–	–	–	–	–	–
Cibalong	–	–	–	–	–	–
Cisompet	–	–	–	–	–	–
Peundeuy	–	–	–	–	–	–
Singajaya	–	–	–	–	–	–
Cihurip	–	–	–	–	–	–
Cikajang	147,00	146,00	544,00	695,00	–	4,00
Banjarwangi	92,00	67,00	114,00	82,00	–	–
Cilawu	30,00	92,00	132,00	154,00	3,00	4,00
Bayongbong	55,00	76,00	36,00	72,00	–	–
Cigedug	260,00	339,00	446,00	383,00	–	–
Cisurupan	304,00	294,00	454,00	467,00	–	5,00
Sukaesmi	175,00	116,00	351,00	334,00	–	–



Lanjutan Tabel/Continued Table 5.1.1

Kecamatan Subdistrict	Petai Chinese Cabbage		Tomat/Tomato		Bawang Putih/Garlic	
	2018	2019	2018	2019	2018	2019
(1)	(10)	(11)	(12)	(13)	(14)	(15)
Samarang	828,00	696,00	215,00	155,00	–	–
Pasirwangi	324,00	326,00	387,00	480,00	5,00	–
Tarogong Kidul	4,00	1,00	11,00	10,00	–	–
Tarogong Kaler	41,00	60,00	71,00	53,00	–	–
Garut Kota	–	–	51,00	48,00	–	–
Karangpawitan	35,00	28,00	103,00	104,00	–	–
Wanaraja	–	–	74,00	78,00	–	–
Sucinaraja	16,00	11,00	260,00	245,00	–	–
Pangatikan	29,00	60,00	373,00	281,00	–	–
Sukawening	23,00	9,00	45,00	40,00	–	–
Karangtengah	14,00	10,00	11,00	11,00	–	–
Banyuresmi	21,00	14,00	26,00	21,00	–	–
Leles	19,00	8,00	152,00	70,00	–	5,00
Leuwigoong	–	–	2,00	5,00	–	–
Cibatu	20,00	15,00	33,00	31,00	–	–
Kersamanah	–	–	–	–	–	–
Cibiuk	17,00	14,00	37,00	25,00	–	–
Kadungora	–	–	46,00	46,00	–	–
Blubur Limbangan	23,00	–	36,00	15,00	–	–
Selaawi	–	–	–	–	–	–
Malangbong	10,00	13,00	11,00	6,00	–	–
<b>Nama Kabupaten/Kota</b>	<b>2 535,00</b>	<b>2 454,00</b>	<b>4 186,00</b>	<b>4 094,00</b>	<b>8,00</b>	<b>18,00</b>

Catatan/Note: ...

Sumber/Source: BPS, Statistik Pertanian Hortikultura SPH-SBS/BPS-Statistics Indonesia, Agricultural Statistic for Horticulture SPH-SBS

**Tabel**  
**Table** 5.1.2**Produksi Tanaman Sayuran Menurut Kecamatan dan Jenis Tanaman di Kabupaten Garut (ton), 2018 dan 2019**  
*Production of Vegetables by Subdistrict and Kind of Plant in Garut Regency (ton), 2018 dan 2019*

Kecamatan Subdistrict	Bawang Merah/Shallot		Cabai/Chili	
	2018	2019	2018	2019
(1)	(2)	(3)	(4)	(5)
Cisewu	–	–	2 966,30	2 944,00
Caringin	–	–	6 063,70	14 572,30
Talegong	–	–	2 591,50	2 728,00
Bungbulang	–	–	1 294,60	1 979,90
Mekarmukti	–	–	565,30	1 697,50
Pamulihan	–	–	2 668,10	2 764,80
Pakenjeng	97,90	98,10	2 531,20	2 876,20
Cikelet	–	–	199,00	292,00
Pameungpeuk	–	–	23,20	52,10
Cibalong	–	–	46,10	101,70
Cisompet	–	–	306,90	430,50
Peundeuy	–	–	1 956,30	1 443,10
Singajaya	–	–	998,70	561,00
Cihurip	–	–	132,10	75,60
Cikajang	352,40	147,60	10 153,90	12 796,20
Banjarwangi	18,00	–	2 834,00	1 977,80
Cilawu	1 477,20	1 215,20	10 566,60	7 086,20
Bayongbong	14 458,30	20 451,80	2 763,20	3 655,40
Cigedug	507,90	420,90	9 234,40	7 494,10
Cisurupan	1 441,10	1 180,20	14 095,50	11 234,50
Sukaesmi	1 461,80	1 918,30	6 639,60	7 450,50

Lanjutan Tabel/Continued Table 5.1.2

Kecamatan Subdistrict	Bawang Merah/Shallot		Cabai/Chili	
	2018	2019	2018	2019
(1)	(6)	(7)	(8)	(9)
Samarang	1 268,00	983,80	3 575,20	4 197,50
Pasirwangi	289,90	69,80	5 970,20	7 826,70
Tarogong Kidul	77,50	98,40	90,00	79,10
Tarogong Kaler	183,20	105,90	1 540,10	1 478,10
Garut Kota	343,00	421,10	618,10	1 115,30
Karangpawitan	322,70	195,50	2 564,90	2 288,80
Wanaraja	370,60	480,30	6 825,50	3 845,70
Sucinaraja	2 543,90	2 025,90	6 097,30	5 907,80
Pangatikan	2 167,40	1 497,10	4 475,50	7 142,40
Sukawening	67,80	97,90	1 044,20	1 014,10
Karantengah	137,10	217,20	423,50	321,40
Banyuresmi	–	–	5 377,50	10 299,90
Leles	349,90	107,90	4 095,20	2 783,00
Luwigoong	–	–	283,50	516,80
Cibatu	–	–	1 195,50	1 018,80
Kersamanah	–	–	–	–
Cibiuk	204,70	117,10	2 149,50	937,40
Kadungora	–	–	1 390,20	1 487,30
Blubur Limbangan	253,50	176,10	1 179,10	539,30
Selaawi	–	–	61,20	121,70
Malangbong	64,80	78,60	2 679,40	1 395,20
<b>Kabupaten Garut</b>	<b>28 458,60</b>	<b>32 104,70</b>	<b>130 265,80</b>	<b>138 529,70</b>

Lanjutan Tabel/*Continued Table* 5.1.2

Kecamatan Subdistrict	Kentang/Potato		Kubis/Cabbage	
	2018	2019	2018	2019
(1)	(6)	(7)	(8)	(9)
Cisewu	–	–	–	–
Caringin	–	–	–	–
Talegong	277,40	299,50	1 673,10	2 295,90
Bungbulang	–	–	–	–
Mekarmukti	–	–	–	–
Pamulihan	3 856,90	4 775,10	4 503,40	4 934,70
Pakenjeng	–	–	–	–
Cikelet	–	–	–	–
Pameungpeuk	–	–	–	–
Cibalong	–	–	–	–
Cisompet	–	–	–	–
Peundeuy	–	–	–	–
Singajaya	–	–	–	–
Cihurip	–	–	–	–
Cikajang	30 948,00	21 893,00	21 291,10	19 265,90
Banjarwangi	4 594,00	3 018,70	6 766,50	5 343,80
Cilawu	2 462,40	3 981,00	2 403,60	4 073,20
Bayongbong	1 740,60	2 166,20	4 446,70	4 525,60
Cigedug	15 428,60	13 736,90	18 173,70	16 315,20
Cisurupan	19 308,20	21 853,10	18 203,30	18 529,30
Sukaresmi	25 480,50	19 873,90	12 692,80	9 256,70

Lanjutan Tabel/Continued Table 5.1.2

Kecamatan Subdistrict	Kentang/Potato		Kubis/Cabbage	
	2018	2019	2018	2019
	(1)	(6)	(7)	(8)
Samarang	2 746,40	2 383,70	4 042,70	3 108,90
Pasirwangi	51 267,90	53 001,90	19 994,90	18 481,30
Tarogong Kidul	–	–	–	–
Tarogong Kaler	–	–	929,30	280,40
Garut Kota	–	–	330,30	–
Karangpawitan	459,60	413,10	1 200,80	1 224,00
Wanaraja	1 353,40	943,20	7 369,90	6 223,60
Sucinaraja	4 664,00	4 152,80	8 088,90	9 259,10
Pangatian	5 760,70	2 247,40	9 433,50	8 377,40
Sukawening	–	–	691,20	587,20
Karangtengah	115,10	115,00	536,20	333,50
Banyuresmi	–	–	614,70	306,60
Leles	2 559,90	1 372,10	3 787,30	2 522,40
Leuwigoong	–	–	–	–
Cibatu	–	–	–	–
Kersamanah	24,00	–	–	–
Cibiuk	–	–	–	–
Kadungora	–	–	–	–
Blubur Limbangan	–	–	–	–
Selaawi	–	–	–	–
Malangbong	–	–	–	–
<b>Kabupaten Garut</b>	<b>173 047,60</b>	<b>156 226,60</b>	<b>147 173,90</b>	<b>135 244,70</b>

Lanjutan Tabel/*Continued Table* 5.1.2

Kecamatan Subdistrict	Petsai <i>Chinese Cabbage</i>		Tomat/ <i>Tomato</i>		Bawang Putih/ <i>Garlic</i>	
	2018	2019	2018	2019	2018	2019
(1)	(10)	(11)	(12)	(13)	(14)	(15)
Cisewu	–	–	142,00	1 223,60	–	–
Caringin	–	–	347,10	147,70	–	–
Talegong	428,00	698,50	665,50	341,00	–	–
Bungbulang	–	–	–	–	–	–
Mekarmukti	–	–	–	–	–	–
Pamulihan	514,10	450,90	2 704,50	2 222,00	–	–
Pakenjeng	–	–	670,70	726,10	–	–
Cikelet	–	–	–	–	–	–
Pameungpeuk	–	–	–	–	–	–
Cibalong	–	–	–	–	–	–
Cisompet	–	–	–	–	–	–
Peundeuy	–	–	–	–	–	–
Singajaya	–	–	–	–	–	–
Cihurip	–	–	–	–	–	–
Cikajang	3 047,10	2 653,60	15 144,80	19 332,30	–	40,00
Banjarwangi	1 860,90	1 376,90	3 173,30	2 287,20	–	–
Cilawu	623,20	1 885,80	3 699,50	4 333,90	2,10	3,90
Bayongbong	1 114,10	1 492,00	928,40	2 066,50	–	–
Cigedug	5 312,90	6 211,90	11 710,60	10 657,90	–	–
Cisurupan	6 217,60	6 008,70	12 637,40	13 218,70	–	23,40
Sukaesmi	3 578,40	2 383,20	9 769,50	9 295,30	–	–

Lanjutan Tabel/Continued Table 5.1.2

Kecamatan Subdistrict	Petsai Chinese Cabbage		Tomat/Tomato		Bawang Putih/ Garlic	
	2018	2019	2018	2019	2018	2019
(1)	(10)	(11)	(12)	(13)	(14)	(15)
Samarang	16 902,50	14 210,30	6 049,40	3 874,90	–	–
Pasirwangi	6 616,70	6 660,80	10 077,20	13 565,60	50,00	–
Tarogong Kidul	82,70	20,80	278,90	280,90	–	–
Tarogong Kaler	842,60	1 230,50	1 814,00	1 392,60	–	–
Garut Kota	–	–	1 416,80	1 343,50	–	–
Karangpawitan	720,20	575,70	2 734,70	2 898,40	–	–
Wanaraja	–	–	2 128,80	2 082,40	–	–
Sucinaraja	328,70	226,50	7 235,70	6 817,10	–	–
Pangatian	569,30	1 238,30	10 439,90	7 791,40	–	–
Sukawening	476,40	186,90	1 092,90	866,50	–	–
Karangtengah	287,60	207,70	314,30	308,70	–	–
Banyuresmi	432,20	267,60	634,60	591,30	–	–
Leles	383,80	164,50	4 039,70	1 950,10	–	50,00
Leuwigoong	–	–	39,80	143,30	–	–
Cibatu	413,30	309,60	897,60	867,20	–	–
Kersamanah	–	–	–	–	–	–
Cibiuk	348,00	287,80	1 030,70	668,80	–	–
Kadungora	–	–	1 287,90	1 286,70	–	–
Blubur Limbangan	472,30	–	979,70	418,80	–	–
Selaawi	–	–	–	–	–	–
Malangbong	185,10	269,50	340,30	171,70	–	–
<b>Kabupaten Garut</b>	<b>51 757,70</b>	<b>49 018,00</b>	<b>114 426,20</b>	<b>113 172,10</b>	<b>52,10</b>	<b>117,30</b>

Catatan/Note: ...

Sumber/Source: BPS, Statistik Pertanian Hortikultura SPH-SBS/BPS-Statistics Indonesia, Agricultural Statistic for Horticulture SPH-SBS

**Tabel**  
**Table** 5.1.3

**Luas Panen Tanaman Sayuran dan Buah-buahan Semusim Menurut Jenis Tanaman di Kabupaten Garut (ha), 2016–2019**

*Harvested Area of Seasonal Vegetables and Fruits by Kind of Plant in Garut Regency (ha), 2016–2019*

Jenis Tanaman <i>Kind of Plants</i>	2016	2017	2018	2019
(1)	(2)	(3)	(4)	(5)
<b>Sayuran/ Vegetables</b>				
Bawang Daun/ Wlech Onion	...	3 140,00	2 948,00	2 764,00
Bawang Merah/ Shallot	...	3 651,00	2 935,00	3 317,00
Bawang Putih/ Garlic	...	–	8,00	18,00
Bayam/ Spinach	...	220,00	165,00	129,00
Buncis/ Green Bean	...	1 241,00	1 138,00	983,00
Cabai Besar/ Chili (Capsicum Annum)	...	8 166,00	7 206,00	6 680,00
Cabai Rawit/ Chili (Capsicum Frutescens)	...	4 670,00	3 518,00	3 696,00
Cabai/ Chili	...	12 836,00	10 724,00	10 376,00
Jamur/ Mushroom (m <sup>2</sup> )	...	4 235,00	420,00	807,00
Kacang Merah/ Red Bean	...	4 452,00	4 383,00	3 904,00
Kacang Panjang/ Yardlong Bean	...	1 268,00	1 036,00	1 023,00
Kangkung/ Kangkong	...	404,00	323,00	295,00
Kembang Kol/ Cauliflower	...	552,00	405,00	344,00
Kentang/ Potato	...	7 928,00	7 762,00	7 158,00
Ketimun/ Cucumber	...	1 325,00	1 062,00	875,00
Kubis/ Cabbage	...	6 279,00	5 834,00	5 487,00
Labu Siam/ Chayote	...	638,00	445,00	378,00



Lanjutan Tabel/Continued Table 5.1.3

<b>Jenis Tanaman Kind of Plants</b>	<b>2016</b>	<b>2017</b>	<b>2018</b>	<b>2019</b>
(1)	(2)	(3)	(4)	(5)
Lobak/ Radish	...	–	–	–
Paprika/ Bell Pepper	...	15,00	6,00	7,00
Petsai/ Chinese Cabbage	...	4 047,00	2 535,00	2 454,00
Terung/ Eggplant	...	1 044,00	997,00	844,00
Tomat/ Tomato	...	5 062,00	4 186,00	4 094,00
Wortel/ Carrot	...	2 100,00	2 103,00	1 992,00
<b>Buah–buahan/ Fruits</b>				
Blewah/ Cantaloupe	...	–	–	–
Melon/ Melon	...	–	–	–
Semangka/ Watermelon	...	2,00	–	10,00
Stroberi/ Strawberry	...	–	–	8,00

Catatan/Note: Luas panen komoditi jamur dalam satuan m<sup>2</sup>

Sumber/Source: BPS, Statistik Pertanian Hortikultura SPH-SBS/BPS-Statistics Indonesia, Agricultural Statistic for Horticulture SPH-SBS

**Tabel**  
**Table** 5.1.4**Produksi Tanaman Sayuran dan Buah-buahan Semusim  
Menurut Jenis Tanaman di Kabupaten Garut (ton), 2016–  
2019*****Production of Seasonal Vegetables and Fruits by Kind of  
Plant in Garut Regency (ha), 2016–2019***

<b>Jenis Tanaman</b> <b>Kind of Plants</b>	<b>2016</b>	<b>2017</b>	<b>2018</b>	<b>2019</b>
(1)	(2)	(3)	(4)	(5)
<b>Sayuran/ Vegetables</b>				
Bawang Daun/ Wlech Onion	49 932,40	45 980,70	42 787,20	40 394,50
Bawang Merah/ Shallot	30 146,10	35 384,90	28 458,60	32 104,70
Bawang Putih/ Garlic	68,20	–	52,10	117,30
Bayam/ Spinach	2 594,10	2 044,40	1 570,80	1 217,70
Buncis/ Green Bean	19 336,00	19 120,60	17 545,20	14 829,20
Cabai Besar/ Chili (Capsicum Annum)	80 742,80	102 385,10	91 135,40	92 569,00
Cabai Rawit/ Chili (Capsicum Frutescens)	33 720,20	51 280,20	39 130,40	45 960,70
Cabai/ Chili	114 463,00	153 665,30	130 265,80	138 529,70
Jamur/ Mushroom	141,70	31,32	0,91	35,30
Kacang Merah/ Red Bean	10 379,90	38 230,20	37 509,30	33 756,70
Kacang Panjang/ Yardlong Bean	15 272,50	15 791,40	14 139,40	13 360,30
Kangkung/ Kangkong	5 979,30	5 285,70	4 400,20	3 915,20
Kembang Kol/ Cauliflower	4 299,80	8 688,20	6 411,20	5 403,80
Kentang/ Potato	178 513,00	179 030,60	173 047,60	156 226,60
Ketimun/ Cucumber	17 297,70	20 646,50	17 035,50	14 269,00
Kubis/ Cabbage	156 534,70	157 902,20	147 173,90	135 244,70
Labu Siam/ Chayote	24 597,10	25 335,90	18 157,00	15 118,70

Lanjutan Tabel/Continued Table 5.1.4

<b>Jenis Tanaman Kind of Plants</b>	<b>2016</b>	<b>2017</b>	<b>2018</b>	<b>2019</b>
(1)	(2)	(3)	(4)	(5)
Lobak/ Radish	–	–	–	–
Paprika/ Bell Pepper	29,50	237,60	139,70	106,40
Petsai/ Chinese Cabbage	64 704,20	78 565,50	51 757,70	49 018,00
Terung/ Eggplant	21 149,20	22 828,90	23 151,30	19 604,10
Tomat/ Tomato	117 051,30	138 136,90	114 426,20	113 172,10
Wortel/ Carrot	43 978,60	42 950,30	42 953,50	39 997,20
<b>Buah–buahan/ Fruits</b>				
Blewah/ Cantaloupe	–	–	–	–
Melon/ Melon	–	–	–	–
Semangka/ Watermelon	69,10	10,20	–	15,00
Stroberi/ Strawberry	91,20	–	–	66,30

Catatan/Note: ...

Sumber/Source: BPS, Statistik Pertanian Hortikultura SPH-SBS/BPS-Statistics Indonesia, Agricultural Statistic for Horticulture SPH-SBS

**Tabel**  
**Table** 5.1.5

**Luas Panen Tanaman Biofarmaka Menurut Kecamatan dan Jenis Tanaman di Kabupaten Garut (m<sup>2</sup>), 2018 dan 2019**  
*Harvested Area of Medicinal Plants by Subdistrict and Kind of Plant in Garut Regency (m<sup>2</sup>), 2018 and 2019*

Kecamatan Subdistrict	Jahe/Ginger		Laos/Lengkuas/Galanga	
	2018	2019	2018	2019
(1)	(2)	(3)	(4)	(5)
Cisewu	970 000,00	971 000,00	–	–
Caringin	17 000,00	25 000,00	–	–
Talegong	70 300,00	83 200,00	–	–
Bungbulang	12 000,00	18 000,00	–	–
Mekarmukti	–	23 800,00	–	–
Pamulihan	160 000,00	60 000,00	–	–
Pakenjeng	50 000,00	20 000,00	–	–
Cikelet	–	–	–	–
Pameungpeuk	–	–	–	–
Cibalong	–	–	–	–
Cisompet	–	350 012,00	–	231,00
Peundeuy	2 750,00	1 750,00	1 500,00	300,00
Singajaya	–	–	–	–
Cihurip	–	10 000,00	–	–
Cikajang	45 200,00	2 218,00	10 972,00	2 647,00
Banjarwangi	145 000,00	10 000,00	–	–
Cilawu	40 000,00	6 600,00	9 092,00	5 500,00
Bayongbong	25 000,00	50 000,00	–	–
Cigedug	15 000,00	5 000,00	–	–
Cisurupan	74 850,00	232 010,00	–	–
Sukaresmi	72 700,00	49 998,00	3 200,00	5 600,00

Lanjutan Tabel/Continued Table 5.1.5

Kecamatan Subdistrict	Jahe/Ginger		Laos/Lengkuas/Galanga	
	2018	2019	2018	2019
(1)	(2)	(3)	(4)	(5)
Samarang	13 635,00	3 771,00	67,00	47,00
Pasirwangi	201 500,00	162 300,00	3 800,00	1 150,00
Tarogong Kidul	–	–	–	–
Tarogong Kaler	–	60 000,00	–	–
Garut Kota	520 000,00	550 000,00	–	–
Karangpawitan	500,00	–	–	–
Wanaraja	12 500,00	1 500,00	–	–
Sucinaraja	450 000,00	400 000,00	–	–
Pangatian	1 100 150,00	2 250 000,00	600 175,00	875 000,00
Sukawening	310 000,00	32 800,00	–	–
Karangtengah	32 135,00	15 042,00	2 152,00	301,00
Banyuresmi	9 643,00	11 500,00	5 374,00	10 200,00
Leles	–	–	–	–
Leuwigoong	–	–	–	–
Cibatu	420 000,00	400 000,00	5 000,00	5 500,00
Kersamanah	13 735,00	–	3 991,00	–
Cibiuk	–	–	–	–
Kadungora	–	–	–	–
Blubur Limbangan	–	135 000,00	–	–
Selaawi	745 001,00	–	52,00	–
Malangbong	21 620,00	128 714,00	21 626,00	95 618,00
<b>Kabupaten Garut</b>	<b>5 550 219,00</b>	<b>6 069 215,00</b>	<b>667 001,00</b>	<b>1 002 094,00</b>

Lanjutan Tabel/Continued Table 5.1.5

Kecamatan Subdistrict	Kencur/East Indian Galangal		Kunyit/Turmeric	
	2018	2019	2018	2019
(1)	(6)	(7)	(8)	(9)
Cisewu	20 000,00	20 000,00	60 000,00	60 000,00
Caringin	960,00	12 000,00	1 110,00	25 000,00
Talegong	–	–	–	–
Bungbulang	–	–	–	–
Mekarmukti	–	–	–	–
Pamulihan	–	–	35 000,00	15 000,00
Pakenjeng	–	–	25 000,00	15 000,00
Cikelet	–	–	–	–
Pameungpeuk	–	–	–	–
Cibalong	–	–	–	–
Cisompét	–	545,00	–	–
Peundeuy	–	–	2 500,00	750,00
Singajaya	–	–	–	–
Cihurip	–	–	–	10 000,00
Cikajang	5 363,00	2 058,00	14 300,00	6 820,00
Banjarwangi	–	–	–	–
Cilawu	–	–	10 700,00	8 000,00
Bayongbong	–	–	2 500,00	2 500,00
Cigedug	–	–	–	–
Cisurupan	–	–	–	–
Sukaresmi	11 600,00	4 800,00	17 400,00	18 400,00

Lanjutan Tabel/Continued Table 5.1.5

Kecamatan Subdistrict	Kencur/East Indian Galangal		Kunyit/Turmeric	
	2018	2019	2018	2019
(1)	(6)	(7)	(8)	(9)
Samarang	–	36,00	14 155,00	1 347,00
Pasirwangi	2 200,00	10 200,00	4 800,00	33 900,00
Tarogong Kidul	–	–	–	–
Tarogong Kaler	–	–	–	70 000,00
Garut Kota	50 000,00	–	200 000,00	405 000,00
Karangpawitan	30,00	–	–	–
Wanaraja	–	–	–	–
Sucinaraja	–	1 500,00	–	500,00
Pangatikan	325 120,00	600 000,00	800 200,00	1 500 000,00
Sukawening	–	–	–	–
Karangtengah	2 093,00	213,00	16 099,00	13 619,00
Banyuresmi	6 636,00	7 850,00	9 629,00	10 550,00
Leles	–	–	–	–
Leuwigoong	–	–	–	–
Cibatu	–	–	20 000,00	15 000,00
Kersamanah	–	–	7 954,00	–
Cibiuk	–	–	–	–
Kadungora	–	–	–	–
Blubur Limbangan	–	–	–	125 000,00
Selaawi	14 780,00	–	487 531,00	–
Malangbong	15 805,00	7 883,00	427 092,00	780 170,00
<b>Kabupaten Garut</b>	<b>454 587,00</b>	<b>667 085,00</b>	<b>2 155 970,00</b>	<b>3 116 556,00</b>

Catatan/Note: ...

Sumber/Source: BPS, Statistik Pertanian Hortikultura SPH-TBF/BPS-Statistics Indonesia, Agricultural Statistic for Horticulture SPH-TBF

**Tabel**  
**Table** 5.1.6**Produksi Tanaman Biofarmaka Menurut Kecamatan dan Jenis Tanaman di Kabupaten Garut (kg), 2018 and 2019**  
**Production of Medicinal Plants by Subdistrict and Kind of Plant in Garut Regency (kg), 2018 and 2019**

Kecamatan Subdistrict	Jahe/Ginger		Laos/Lengkuas/Galanga	
	2018	2019	2018	2019
(1)	(2)	(3)	(4)	(5)
Cisewu	2 415 000,00	2 456 630,00	–	–
Caringin	43 000,00	65 000,00	–	–
Talegong	66 820,00	208 000,00	–	–
Bungbulang	33 600,00	46 800,00	–	–
Mekarmukti	–	15 900,00	–	–
Pamulihan	401 000,00	156 000,00	–	–
Pakenjeng	130 000,00	50 000,00	–	–
Cikelet	–	–	–	–
Pameungpeuk	–	–	–	–
Cibalong	–	–	–	–
Cisompet	–	394 398,00	–	346,00
Peundeuy	7 250,00	4 625,00	3 800,00	900,00
Singajaya	–	–	–	–
Cihurip	–	26 000,00	–	–
Cikajang	114 837,00	5 704,00	32 772,00	6 782,00
Banjarwangi	379 500,00	26 000,00	–	–
Cilawu	104 000,00	16 900,00	24 464,00	14 300,00
Bayongbong	75 000,00	150 000,00	–	–
Cigedug	38 000,00	12 500,00	–	–
Cisurupan	190 980,00	581 525,00	–	–
Sukaesmi	192 150,00	128 487,00	8 520,00	14 280,00



Lanjutan Tabel/Continued Table 5.1.6

Kecamatan Subdistrict	Jahe/Ginger		Laos/Lengkuas/Galanga	
	2018	2019	2018	2019
(1)	(2)	(3)	(4)	(5)
Samarang	34 137,00	9 427,00	168,00	82,00
Pasirwangi	532 050,00	427 130,00	9 900,00	2 990,00
Tarogong Kidul	–	–	–	–
Tarogong Kaler	–	156 000,00	–	–
Garut Kota	1 335 000,00	1 388 510,00	–	–
Karangpawitan	1 250,00	–	–	–
Wanaraja	31 700,00	3 750,00	–	–
Sucinaraja	1 125 000,00	1 000 000,00	–	–
Pangatian	3 000 375,00	6 750 000,00	1 660 455,00	2 712 500,00
Sukawening	815 000,00	85 000,00	–	–
Karantengah	80 337,00	32 126,00	5 380,00	619,00
Banyuresmi	27 674,00	28 750,00	15 961,00	25 500,00
Leles	–	–	–	–
Leuwigoong	–	–	–	–
Cibatu	1 161 000,00	1 000 000,00	14 000,00	14 300,00
Kersamanah	38 458,00	–	11 175,00	–
Cibiuk	–	–	–	–
Kadungora	–	–	–	–
Blubur Limbangan	–	351 000,00	–	–
Selaawi	1 862 500,00	–	135,00	–
Malangbong	59 031,00	321 785,00	58 797,00	248 607,00
<b>Kabupaten Garut</b>	<b>14 294 649,00</b>	<b>15 897 947,00</b>	<b>1 845 527,00</b>	<b>3 041 206,00</b>

Lanjutan Tabel/Continued Table 5.1.6

Kecamatan Subdistrict	Kencur/East Indian Galangal		Kunyit/Turmeric	
	2018	2019	2018	2019
(1)	(6)	(7)	(8)	(9)
Cisewu	28 000,00	28 000,00	150 000,00	151 740,00
Caringin	1 350,00	17 700,00	2 780,00	65 000,00
Talegong	–	–	–	–
Bungbulang	–	–	–	–
Mekarmukti	–	–	–	–
Pamulihan	–	–	87 500,00	37 500,00
Pakenjeng	–	–	62 500,00	37 500,00
Cikelet	–	–	–	–
Pameungpeuk	–	–	–	–
Cibalong	–	–	–	–
Cisompet	–	872,00	–	–
Peundeuy	–	–	6 425,00	1 850,00
Singajaya	–	–	–	–
Cihurip	–	–	–	25 000,00
Cikajang	7 507,00	2 881,00	35 880,00	16 980,00
Banjarwangi	–	–	–	–
Cilawu	–	–	27 251,00	20 000,00
Bayongbong	–	–	6 250,00	6 250,00
Cigedug	–	–	–	–
Cisurupan	–	–	–	–
Sukaresmi	17 040,00	7 180,00	47 500,00	47 160,00

Lanjutan Tabel/Continued Table 5.1.6

Kecamatan Subdistrict	Kencur/East Indian Galangal		Kunyit/Turmeric	
	2018	2019	2018	2019
(1)	(6)	(7)	(8)	(9)
Samarang	–	50,00	35 569,00	3 380,00
Pasirwangi	3 080,00	14 560,00	12 880,00	86 050,00
Tarogong Kidul	–	–	–	–
Tarogong Kaler	–	–	–	175 000,00
Garut Kota	125 000,00	–	515 000,00	1 012 500,00
Karangpawitan	45,00	–	–	–
Wanaraja	–	–	–	–
Sucinaraja	–	2 100,00	–	1 250,00
Pangatian	472 680,00	960 000,00	2 240 500,00	4 800 000,00
Sukawening	–	–	–	–
Karangtengah	2 943,00	303,00	40 246,00	34 235,00
Banyuresmi	9 932,00	10 990,00	27 631,00	26 575,00
Leles	–	–	–	–
Leuwigoong	–	–	–	–
Cibatu	–	–	52 000,00	37 500,00
Kersamanah	–	–	21 475,00	–
Cibiuk	–	–	–	–
Kadungora	–	–	–	–
Blubur Limbangan	–	–	–	325 000,00
Selaawi	20 692,00	–	1 218 827,00	–
Malangbong	22 126,00	20 495,00	1 142 264,00	1 968 047,00
<b>Kabupaten Garut</b>	<b>710 395,00</b>	<b>1 065 131,00</b>	<b>5 732 478,00</b>	<b>8 878 517,00</b>

Catatan/Note: ...

Sumber/Source: BPS, Statistik Pertanian Hortikultura SPH-TBF/BPS-Statistics Indonesia, Agricultural Statistic for Horticulture SPH-TBF

**Tabel**  
**Table** 5.1.7**Luas Panen Tanaman Biofarmaka Menurut Jenis Tanaman di Kabupaten Garut (m<sup>2</sup>), 2016–2019**  
**Harvested Area of Medicinal Plants by Kind of Plant in Garut Regency (m<sup>2</sup>), 2016–2019**

<b>Jenis Tanaman</b> <b>Kind of Plants</b>	<b>2016</b>	<b>2017</b>	<b>2018</b>	<b>2019</b>
(1)	(2)	(3)	(4)	(5)
Dlingo/Dringo/ Sweet Root/ Calamus	–	–	–	–
Jahe/ Ginger	8 586 881,00	5 089 339,00	5 550 219,00	6 088 847,00
Kapulaga/ Java Cardamon	7 701 439,00	8 713 471,00	7 208 169,00	6 622 621,00
Keji Beling/Kecibeling/ Strobilanthes crispa	760,00	1 101,00	2 055,00	–
Kencur/ East Indian Galangal	198 351,00	447 854,00	454 587,00	667 085,00
Kunyit/ Turmeric	1 485 988,00	550 254,00	2 155 970,00	3 116 556,00
Laos/Lengkuas/ Galanga	76 722,00	56 033,00	667 001,00	1 002 094,00
Lempuyang/ Zingiber Aromaticum	502 644,00	226 894,00	422 013,00	31 400,00
Lidah Buaya/ Oliviera	–	750,00	–	–
Mahkota Dewa/ God's Crown	900,00	–	–	–
Mengkudu/Pace/ Indian Mulberry ( <b>pohon/tree</b> )	1 360,00	910,00	1 362,00	–
Sambiloto/ King of Bitter	–	–	–	–
Temuireng/ Black Turmeric	–	–	–	–
Temukunci/ Chinese Keys	–	–	–	–
Temulawak/ Java Turmeric	40 494,00	43 584,00	14 046,00	15 150,00

Catatan/Note: Luas panen komoditi mengkudu/pace dalam satuan pohon

Sumber/Source: BPS, Statistik Pertanian Hortikultura SPH-TBF/BPS-Statistics Indonesia, Agricultural Statistic for Horticulture SPH-TBF

**Tabel 5.1.8** **Produksi Tanaman Biofarmaka Menurut Jenis Tanaman di Kabupaten Garut (kg), 2016–2019**  
**Production of Medicinal Plants by Kind of Plant in Garut Regency (kg), 2016–2019**

Jenis Tanaman Kind of Plants	2016	2017	2018	2019
(1)	(2)	(3)	(4)	(5)
Dlingo/Dringo/ Sweet Root/ Calamus	–	–	–	–
Jahe/ Ginger	21 597 710,00	13 406 087,00	14 294 649,00	15 940 598,00
Kapulaga/ Java Cardamon	8 445 139,00	9 880 871,00	10 210 228,00	5 634 190,00
Keji Beling/Kecibeling/ Strobilanthes crispera	2 431,00	3 058,00	6 165,00	–
Kencur/ East Indian Galangal	358 128,00	1 036 590,00	710 395,00	1 065 131,00
Kunyit/ Turmeric	3 701 774,00	1 451 503,00	5 732 478,00	8 878 517,00
Laos/Lengkuas/ Galanga	194 578,00	151 821,00	1 845 527,00	3 041 206,00
Lempuyang/ Zingiber Aromaticum	1 253 444,00	623 842,00	1 055 432,00	82 200,00
Lidah Buaya/ Oliviera	–	3 000,00	–	–
Mahkota Dewa/ God's Crown	18 000,00	–	–	–
Mengkudu/Pace/ Indian Mulberry	5 884,00	2 770,00	7 129,00	–
Sambiloto/ King of Bitter	–	–	–	–
Temuireng/ Black Turmeric	–	–	–	–
Temukunci/ Chinese Keys	–	–	–	–
Temulawak/ Java Turmeric	100 661,00	125 686,00	39 820,00	44 570,00

Catatan/Note: ...

Sumber/Source: BPS, Statistik Pertanian Hortikultura SPH-TBF/BPS-Statistics Indonesia, Agricultural Statistic for Horticulture SPH-TBF

**Tabel**  
**Table** 5.1.9**Luas Panen Tanaman Hias Menurut Kecamatan dan Jenis Tanaman di Kabupaten Garut (m<sup>2</sup>), 2018 and 2019**  
**Harvested Area of Ornamental Plants by Subdistrict and Kind of Plant in Garut Regency (m<sup>2</sup>), 2018 and 2019**

Kecamatan Subdistrict	Anggrek/ <i>Orchid</i>		Krisan/ <i>Chrysantemum</i>	
	2018	2019	2018	2019
(1)	(2)	(3)	(4)	(5)
Cisewu	–	–	–	–
Caringin	–	–	–	–
Talegong	–	–	–	–
Bungbulang	–	–	–	–
Mekarmukti	–	–	–	–
Pamulihan	–	–	–	–
Pakenjeng	–	–	–	–
Cikelet	–	–	–	–
Pameungpeuk	–	–	–	–
Cibalong	–	–	–	–
Cisompet	–	–	–	–
Peundeuy	–	–	–	–
Singajaya	–	–	–	–
Cihurip	–	–	–	–
Cikajang	–	–	–	–
Banjarwangi	–	–	–	–
Cilawu	–	–	–	6 000,00
Bayongbong	–	–	–	–
Cigedug	–	–	–	–
Cisurupan	–	–	19 209,00	9 257,00
Sukaesmi	–	–	–	–

Lanjutan Tabel/Continued Table 5.1.9

Kecamatan Subdistrict	Anggrek/Orchid		Krisan/Chrysantemum	
	2018	2019	2018	2019
(1)	(2)	(3)	(4)	(5)
Samarang	–	–	–	–
Pasirwangi	–	–	–	–
Tarogong Kidul	–	–	–	–
Tarogong Kaler	–	–	–	–
Garut Kota	–	–	–	–
Karangpawitan	–	–	–	–
Wanaraja	–	–	–	–
Sucinaraja	–	–	–	–
Pangatikan	–	–	–	–
Sukawening	–	–	–	–
Karangtengah	–	–	–	–
Banyuresmi	–	–	–	–
Leles	–	–	–	–
Leuwigoong	–	–	–	–
Cibatu	–	–	–	–
Kersamanah	–	–	–	–
Cibiuk	–	–	–	–
Kadungora	–	–	–	–
Blubur Limbangan	–	–	–	–
Selaawi	–	–	–	–
Malangbong	–	–	–	–
<b>Kabupaten Garut</b>	<b>–</b>	<b>–</b>	<b>19 209,00</b>	<b>15 257,00</b>

Lanjutan Tabel/Continued Table 5.1.9

Kecamatan Subdistrict	Mawar/Rose		Sedap Malam/Tuberose	
	2018	2019	2018	2019
(1)	(6)	(7)	(8)	(9)
Cisewu	-	-	-	-
Caringin	-	-	-	-
Talegong	-	-	-	-
Bungbulang	-	-	-	-
Mekarmukti	-	-	-	-
Pamulihan	-	-	-	-
Pakenjeng	-	-	-	-
Cikelet	-	-	-	-
Pameungpeuk	-	-	-	-
Cibalong	-	-	-	-
Cisompét	-	-	-	-
Peundeuy	-	-	-	-
Singajaya	-	-	-	-
Cihurip	-	-	-	-
Cikajang	-	28 240,00	-	-
Banjarwangi	-	-	-	-
Cilawu	-	-	-	-
Bayongbong	-	-	-	-
Gigedug	67 200,00	21 800,00	-	-
Cisurupan	6 639,00	5 199,00	11 390,00	2 489,00
Sukaesmi	-	-	20 000,00	52 974,00



Lanjutan Tabel/*Continued Table* 5.1.9

Kecamatan Subdistrict	Mawar/Rose		Sedap Malam/Tuberose	
	2018	2019	2018	2019
(1)	(6)	(7)	(8)	(9)
Samarang	–	–	–	–
Pasirwangi	–	–	9 720,00	24 195,00
Tarogong Kidul	–	–	–	–
Tarogong Kaler	–	–	–	–
Garut Kota	–	–	–	–
Karangpawitan	–	–	–	–
Wanaraja	–	–	–	–
Sucinaraja	–	–	–	–
Pangatikan	–	–	–	–
Sukawening	–	–	–	–
Karangtengah	–	–	–	–
Banyuresmi	–	–	–	–
Leles	–	–	–	–
Leuwigoong	–	–	–	–
Cibatu	–	–	–	–
Kersamanah	–	–	–	–
Cibiuk	–	–	–	–
Kadungora	–	–	–	–
Blubur Limbangan	–	–	–	–
Selaawi	–	–	–	–
Malangbong	–	–	–	–
<b>Kabupaten Garut</b>	<b>73 839,00</b>	<b>55 239,00</b>	<b>41 110,00</b>	<b>79 658,00</b>

Catatan/Note: ...

Sumber/Source: BPS, Statistik Pertanian Hortikultura SPH-TH/BPS-Statistics Indonesia, *Agricultural Statistik for Horticulture SPH-TH*

**Tabel**  
**Table** 5.1.10

**Produksi Tanaman Hias Menurut Kecamatan dan Jenis  
Tanaman di Kabupaten Garut (tangkai), 2018 and 2019**  
*Production of Ornamental Plants by Subdistrict and Kind of  
Plant in Garut Regency (stalks), 2018 and 2019*

Kecamatan Subdistrict	Anggrek/ <i>Orchid</i>		Krisan/ <i>Chrysantemum</i>	
	2018	2019	2018	2019
(1)	(2)	(3)	(4)	(5)
Cisewu	–	–	–	–
Caringin	–	–	–	–
Talegong	–	–	–	–
Bungbulang	–	–	–	–
Mekarmukti	–	–	–	–
Pamulihan	–	–	–	–
Pakenjeng	–	–	–	–
Cikelet	–	–	–	–
Pameungpeuk	–	–	–	–
Cibalong	–	–	–	–
Cisompet	–	–	–	–
Peundeuy	–	–	–	–
Singajaya	–	–	–	–
Cihurip	–	–	–	–
Cikajang	–	–	–	–
Banjarwangi	–	–	–	–
Cilawu	–	–	–	18 000,00
Bayongbong	–	–	–	–
Cigedug	–	–	–	–
Cisurupan	–	–	90 366,00	86 385,00
Sukaresmi	–	–	–	–

Lanjutan Tabel/Continued Table 5.1.10

Kecamatan Subdistrict	Anggrek/ <i>Orchid</i>		Krisan/ <i>Chrysantemum</i>	
	2018	2019	2018	2019
(1)	(2)	(3)	(4)	(5)
Samarang	–	–	–	–
Pasirwangi	–	–	–	–
Tarogong Kidul	–	–	–	–
Tarogong Kaler	–	–	–	–
Garut Kota	–	–	–	–
Karangpawitan	–	–	–	–
Wanaraja	–	–	–	–
Sucinaraja	–	–	–	–
Pangatikan	–	–	–	–
Sukawening	–	–	–	–
Karangtengah	–	–	–	–
Banyuresmi	–	–	–	–
Leles	–	–	–	–
Leuwigoong	–	–	–	–
Cibatu	–	–	–	–
Kersamanah	–	–	–	–
Cibiuk	–	–	–	–
Kadungora	–	–	–	–
Blubur Limbangan	–	–	–	–
Selaawi	–	–	–	–
Malangbong	–	–	–	–
<b>Kabupaten Garut</b>	–	–	<b>90 366,00</b>	<b>104 385,00</b>

Lanjutan Tabel/*Continued Table* 5.1.10

Kecamatan Subdistrict	Mawar/Rose		Sedap Malam/Tuberose	
	2018	2019	2018	2019
(1)	(6)	(7)	(8)	(9)
Cisewu	–	–	–	–
Caringin	–	–	–	–
Talegong	–	–	–	–
Bungbulang	–	–	–	–
Mekarmukti	–	–	–	–
Pamulihan	–	–	–	–
Pakenjeng	–	–	–	–
Cikelet	–	–	–	–
Pameungpeuk	–	–	–	–
Cibalong	–	–	–	–
Cisompet	–	–	–	–
Peundeuy	–	–	–	–
Singajaya	–	–	–	–
Cihurip	–	–	–	–
Cikajang	–	334 960,00	–	–
Banjarwangi	–	–	–	–
Cilawu	–	–	–	–
Bayongbong	–	–	–	–
Cigedug	208 200,00	87 200,00	–	–
Cisurupan	35 267,00	24 647,00	59 862,00	14 124,00
Sukaesmi	–	–	175 000,00	214 896,00

Lanjutan Tabel/Continued Table 5.1.10

Kecamatan Subdistrict	Mawar/Rose		Sedap Malam/Tuberose	
	2018	2019	2018	2019
(1)	(6)	(7)	(8)	(9)
Samarang	-	-	-	-
Pasirwangi	-	-	45 360,00	105 735,00
Tarogong Kidul	-	-	-	-
Tarogong Kaler	-	-	-	-
Garut Kota	-	-	-	-
Karangpawitan	-	-	-	-
Wanaraja	-	-	-	-
Sucinaraja	-	-	-	-
Pangatikan	-	-	-	-
Sukawening	-	-	-	-
Karantengah	-	-	-	-
Banyuresmi	-	-	-	-
Leles	-	-	-	-
Leuwigoong	-	-	-	-
Cibatu	-	-	-	-
Kersamanah	-	-	-	-
Cibiuk	-	-	-	-
Kadungora	-	-	-	-
Blubur Limbangan	-	-	-	-
Selaawi	-	-	-	-
Malangbong	-	-	-	-
<b>Kabupaten Garut</b>	<b>243 467,00</b>	<b>446 807,00</b>	<b>280 222,00</b>	<b>334 755,00</b>

Catatan/Note: ...

Sumber/Source: BPS, Statistik Pertanian Hortikultura SPH-TH/BPS-Statistics Indonesia, Agricultural Statistik for Horticulture SPH-TH

**Tabel**  
**Table** 5.1.11

**Luas Panen Tanaman Hias Menurut Jenis Tanaman di  
Kabupaten Garut (m<sup>2</sup>), 2016–2019**  
*Harvested Area of Ornamental Plants by Kind of Plant in  
Garut Regency (m<sup>2</sup>), 2016–2019*

<b>Jenis Tanaman</b> <i>Kind of Plants</i>	<b>2016</b>	<b>2017</b>	<b>2018</b>	<b>2019</b>
(1)	(2)	(3)	(4)	(5)
Adenium (Kamboja Jepang)/ Adenium obesum	...	...	–	–
Aglaonema/ Chinese evergreens	...	...	–	–
Anggrek/ Orchid	...	...	–	–
Anthurium Bunga/ Flamingo Lily Flower	...	...	11 180,00	9 170,00
Anthurium Daun/ Laceleaf	...	...	–	–
Anyelir/ Carnation	...	...	14,00	32,00
Caladium/ Heart of Jesus	...	...	–	–
Cordylina/ Cordylina	...	...	–	–
Diffenbachia/ Dumb canes	...	...	–	–
Dracaena/ Dracaena	...	...	–	–
Euphorbia/ Spurges	...	...	–	–
Gladiol/ Gladiol	...	...	–	–
Herbras/ Gerbera	...	...	6 624,00	2 448,00
Krisan/ Chrysantemum	...	...	19 209,00	15 257,00
Mawar/ Rose	...	...	73 839,00	55 239,00
Melati/ Jasmine	...	...	–	–
Monstera/ Swiss cheese plant	...	...	–	–
Pakis/ Fern	...	...	–	–

Lanjutan Tabel/*Continued Table* 5.1.11

<b>Jenis Tanaman</b> <i>Kind of Plants</i>	<b>2016</b>	<b>2017</b>	<b>2018</b>	<b>2019</b>
(1)	(2)	(3)	(4)	(5)
Palem/ Palm ( <b>pohon/tree</b> )	...	...	–	–
Pedang-pedangan/ Sansevieria	...	...	–	–
Pisang–pisangan/ Heliconia	...	...	–	–
Philodendron/ Philodendron	...	...	–	–
Sedap Malam/ Tuberose	...	...	41 110,00	79 658,00
Soka/ Ixora	...	...	–	–

Catatan/*Note*: Luas panen komoditi palem dalam satuan pohon

Sumber/*Source*: BPS, Statistik Pertanian Hortikultura SPH-TH/*BPS-Statistics Indonesia, Agricultural Statistik for Horticulture SPH-TH*

**Tabel**  
**Table** 5.1.12**Produksi Tanaman Hias Menurut Jenis Tanaman di  
Kabupaten Garut (tangkai), 2016–2019**  
**Production of Ornamental Plants by Kind of Plant in Garut  
Regency (stalks), 2016–2019**

<b>Jenis Tanaman</b> <b>Kind of Plants</b>	<b>2016</b>	<b>2017</b>	<b>2018</b>	<b>2019</b>
(1)	(2)	(3)	(4)	(5)
Adenium (Kamboja Jepang)/ Adenium obesum	–	–	–	–
Aglaonema/ Chinese evergreens	–	–	–	–
Anggrek/ Orchid	–	–	–	–
Anthurium Bunga/ Flamingo Lily Flower	66 995,00	70 350,00	61 590,00	79 140,00
Anthurium Daun/ Laceleaf ( <b>pohon/tree</b> )	150,00	–	–	–
Anyelir/ Carnation	–	21,00	90,00	96,00
Caladium/ Heart of Jesus	–	–	–	–
Cordyline/ Cordyline	–	–	–	–
Diffenbachia/ Dumb canes	–	–	–	–
Dracaena/ Dracaena	–	–	–	–
Euphorbia/ Spurges	–	–	–	–
Gladiol/ Gladiol	–	–	–	–
Herbas/ Gerbera	75 100,00	100 306,00	43 182,00	12 318,00
Krisan/ Chrysantemum	67 330,00	94 770,00	90 366,00	104 385,00
Mawar/ Rose	836 000,00	380 500,00	243 467,00	446 807,00
Melati/ Jasmine	–	–	–	–
Monstera/ Swiss cheese plant	–	–	–	–
Pakis/ Fern	–	–	–	–



Lanjutan Tabel/*Continued Table* 5.1.12

<b>Jenis Tanaman</b> <i>Kind of Plants</i>	<b>2016</b>	<b>2017</b>	<b>2018</b>	<b>2019</b>
(1)	(2)	(3)	(4)	(5)
Palem/ Palm ( <b>pohon/tree</b> )	243,00	–	–	–
Pedang-pedangan/ Sansevieria	–	–	–	–
Pisang–pisangan/ Heliconia	1 200,00	–	–	–
Philodendron/ Philodendron	–	–	–	–
Sedap Malam/ Tuberose	132 990,00	394 095,00	280 222,00	334 755,00
Soka/ Ixora	–	–	–	–

Catatan/*Note*: Produksi komoditi anthurium daun dan palem dalam satuan pohon

Sumber/*Source*: BPS, Statistik Pertanian Hortikultura SPH-TH/*BPS-Statistics Indonesia, Agricultural Statistik for Horticulture SPH-TH*

**Tabel**  
**Table** 5.1.13**Produksi Buah-buahan Menurut Kecamatan dan Jenis  
Tanaman di Kabupaten Garut (ton), 2018 and 2019**  
*Production of Fruits by Subdistrict and Kind of Plant in  
Garut Regency (ton), 2018 and 2019*

Kecamatan Subdistrict	Mangga/Mango		Durian/Durian	
	2018	2019	2018	2019
(1)	(2)	(3)	(4)	(5)
Cisewu	8,80	43,50	61,60	62,80
Caringin	216,10	150,00	–	42,10
Talegong	10,20	38,10	8,60	26,00
Bungbulang	157,00	585,20	451,20	413,90
Mekarmukti	83,10	603,40	7,50	15,60
Pamulihan	233,40	407,20	22,00	21,40
Pakenjeng	1165,70	2130,20	226,50	180,80
Cikelet	592,00	3011,90	25,70	62,60
Pameungpeuk	2201,50	815,40	–	–
Cibalong	577,80	1517,40	3,30	6,40
Cisompet	719,70	313,50	–	30,20
Peundeuy	18,50	26,10	18,60	4,30
Singajaya	15,40	84,20	18,00	–
Cihurip	40,00	80,90	11,50	18,10
Cikajang	–	–	–	–
Banjarwangi	–	–	7,60	7,90
Cilawu	34,20	96,40	2,10	1,30
Bayongbong	69,60	69,80	–	–
Cigedug	–	–	–	–
Cisurupan	663,50	478,00	–	–
Sukaresmi	182,40	473,00	1,60	11,50

Lanjutan Tabel/Continued Table 5.1.13

Kecamatan Subdistrict	Mangga/Mango		Durian/Durian	
	2018	2019	2018	2019
(1)	(2)	(3)	(4)	(5)
Samarang	7,60	12,90	5,30	3,80
Pasirwangi	121,10	101,10	–	–
Tarogong Kidul	18,10	40,10	1,20	–
Tarogong Kaler	62,50	29,00	7,20	90,10
Garut Kota	23,90	30,40	12,40	13,50
Karangpawitan	142,20	180,00	9,40	21,90
Wanaraja	52,30	41,00	6,00	6,30
Sucinaraja	486,50	195,30	47,70	59,60
Pangatikan	456,10	1 384,20	29,70	51,70
Sukawening	295,80	320,80	12,10	72,90
Karangtengah	27,20	141,20	77,20	52,60
Banyuresmi	473,30	975,50	288,80	638,20
Leles	145,80	184,70	41,60	27,80
Leuwigoong	95,90	156,90	12,20	19,30
Cibatu	13,10	11,40	37,20	37,50
Kersamanah	210,70	243,80	10,90	–
Cibiuk	73,70	31,30	1,70	1,20
Kadungora	240,00	–	18,70	7,70
Blubur Limbangan	297,50	399,30	–	–
Selaawi	18,10	18,90	76,30	41,30
Malangbong	883,30	1 694,00	240,90	263,50
<b>Kabupaten Garut</b>	<b>11 133,60</b>	<b>17 116,00</b>	<b>1 802,30</b>	<b>2 313,80</b>

Lanjutan Tabel/*Continued Table* 5.1.13

Kecamatan Subdistrict	Jeruk/Orange		Pisang/Banana	
	2018	2019	2018	2019
(1)	(6)	(7)	(8)	(9)
Cisewu	37,90	68,00	1 028,70	1 038,40
Caringin	27,70	21,20	1 418,80	813,10
Talegong	7,70	6,50	213,80	295,40
Bungbulang	51,00	42,70	276,40	134,00
Mekarmukti	9,90	40,80	104,20	199,30
Pamulihan	32,00	33,70	750,00	906,20
Pakenjeng	101,80	287,60	2 211,00	4 440,90
Cikelet	33,00	224,80	1 781,10	3 340,80
Pameungpeuk	169,80	17,90	4 968,90	1 281,80
Cibalong	64,10	292,00	14 068,10	26 349,50
Cisompet	22,40	78,20	16 873,00	9 081,40
Peundeuy	2,10	–	12 241,90	18 260,60
Singajaya	19,90	20,50	1 370,20	170,60
Cihurip	37,50	94,10	677,70	822,50
Cikajang	1 058,30	1 662,00	689,00	2 359,00
Banjarwangi	14,40	14,40	300,60	237,00
Cilawu	–	–	22 460,00	22 194,40
Bayongbong	224,00	45,10	1 628,20	1 685,30
Cigedug	644,70	328,50	144,70	325,50
Cisurupan	3 329,30	513,60	4 447,10	6 423,20
Sukaresmi	675,50	1 144,80	896,00	4 179,90

Lanjutan Tabel/Continued Table 5.1.13

Kecamatan Subdistrict	Jeruk/Orange		Pisang/Banana	
	2018	2019	2018	2019
(1)	(6)	(7)	(8)	(9)
Samarang	228,70	93,00	114,70	157,40
Pasirwangi	698,20	975,20	1765,70	2 622,10
Tarogong Kidul	12,00	79,20	78,70	81,90
Tarogong Kaler	37,20	40,80	222,70	209,20
Garut Kota	138,20	145,20	959,60	960,30
Karangpawitan	801,80	249,80	2 336,80	2 788,50
Wanaraja	110,80	125,00	494,20	476,70
Sucinaraja	1 182,50	1 629,20	1 884,10	2 893,20
Pangatikan	798,70	1 291,80	69,10	111,80
Sukawening	203,50	196,90	351,30	680,10
Karangtengah	68,30	22,30	1 243,30	1 584,00
Banyuresmi	330,00	347,70	999,70	2 477,80
Leles	24,20	52,70	214,20	193,90
Leuwigoong	–	–	61,50	84,30
Cibatu	29,20	12,10	671,70	766,00
Kersamanah	–	20,30	126,00	700,10
Cibiuk	34,60	21,30	172,20	150,60
Kadungora	144,30	132,60	1 283,40	1 248,50
Blubur Limbangan	142,90	80,10	46,10	67,30
Selaawi	0,80	0,40	70,20	83,80
Malangbong	154,10	204,90	8 645,80	11 372,20
<b>Kabupaten Garut</b>	<b>11 703,00</b>	<b>10 656,90</b>	<b>110 360,40</b>	<b>134 248,50</b>

Lanjutan Tabel/*Continued Table* 5.1.13

Kecamatan Subdistrict	Pepaya/Papaya		Salak/Salacca	
	2018	2019	2018	2019
(1)	(10)	(11)	(12)	(13)
Cisewu	7,40	36,80	16,10	9,30
Caringin	4,50	54,20	–	–
Talegong	5,30	32,10	2,20	2,40
Bungbulang	31,10	121,80	0,90	–
Mekarmukti	5,80	11,90	–	–
Pamulihan	76,90	195,90	–	–
Pakenjeng	21,10	82,40	–	–
Cikelet	64,10	203,20	–	–
Pameungpeuk	479,00	32,10	–	–
Cibalong	43,40	83,30	–	–
Cisompet	92,60	69,70	–	–
Peundeuy	19,50	15,50	–	–
Singajaya	30,90	57,60	–	–
Cihurip	19,40	96,10	–	–
Cikajang	1,60	15,80	–	–
Banjarwangi	9,80	6,90	–	–
Cilawu	219,80	403,20	–	–
Bayongbong	20,50	33,10	–	–
Cigedug	24,50	42,50	–	–
Cisurupan	149,40	180,70	–	–
Sukaesmi	37,10	263,50	–	–

Lanjutan Tabel/Continued Table 5.1.13

Kecamatan Subdistrict	Pepaya/Papaya		Salak/Salacca	
	2018	2019	2018	2019
(1)	(10)	(11)	(12)	(13)
Samarang	26,80	119,80	–	–
Pasirwangi	39,00	181,00	–	–
Tarogong Kidul	18,10	38,70	–	–
Tarogong Kaler	36,00	75,60	–	–
Garut Kota	38,20	89,20	–	–
Karangpawitan	55,10	279,30	–	–
Wanaraja	44,30	244,70	–	–
Sucinaraja	385,50	1774,60	–	–
Pangatian	102,50	147,20	–	–
Sukawening	15,80	23,10	–	–
Karantengah	3,20	10,10	–	–
Banyuresmi	208,00	333,10	–	0,40
Leles	36,00	26,90	–	–
Leuwigoong	4,30	20,80	–	–
Cibatu	34,40	96,50	–	–
Kersamanah	3,10	15,80	–	–
Cibiuk	13,10	12,40	–	–
Kadungora	56,40	27,60	–	–
Blubur Limbangan	52,70	39,00	–	–
Selaawi	–	–	–	–
Malangbong	133,80	746,60	–	–
<b>Kabupaten Garut</b>	<b>2 670,00</b>	<b>134 248,50</b>	<b>19,20</b>	<b>12,10</b>

Catatan/Note: ...

Sumber/Source: BPS, Statistik Pertanian Hortikultura SPH-BST/BPS-Statistics Indonesia, Agricultural Statistic for Horticulture SPH-BST

**Tabel**  
**Table** 5.1.14

**Produksi Buah–Buahan dan Sayuran Tahunan Menurut  
Jenis Tanaman (ton) di Kabupaten Garut, 2016–2019**  
*Production of Annual Fruits and Vegetables by Kind of Plant  
in Garut Regency (ton), 2016–2019*

Jenis Tanaman Kind of Plants	2016	2017	2018	2019
(1)	(2)	(3)	(4)	(5)
<b>Buah–Buahan/ Fruits:</b>				
Alpukat/ Avocado	...	30 451,10	26 331,80	32 648,00
Anggur/ Grape	...	-	-	-
Apel/ Apple	...	-	-	-
Belimbing/ Star Fruit	...	344,30	103,90	329,20
Duku/Langsat/Kokosan/ Duku	...	10,00	63,40	44,80
Durian/ Durian	...	2 148,30	1 802,30	2 313,80
Jambu Air/ Rose Apple	...	244,70	329,00	536,10
Jambu Biji/ Guava	...	2 147,90	2 887,00	3 757,80
Jeruk Besar/ Pomelo	...	161,10	200,50	379,30
Jeruk Siam/Keprok/ Tangerine/ Orange	...	9 401,70	11 703,00	10 656,90
Jeruk/ Orange ( Tangerine + Pomelo )	...	9 562,80	11 903,50	11 036,20
Mangga/ Mango	...	12 330,10	11 133,60	17 116,00
Manggis/ Mangosteen	...	205,10	468,80	419,30
Markisa/ Marquisa	...	69,40	36,20	49,20
Nangka/Cempedak/ Jack Fruit	...	2 797,40	2 681,80	3 676,20
Nenas/ Pineapple	...	33,70	29,40	45,10
Pepaya/ Papaya	...	7 322,20	2 670,00	6 340,30



Lanjutan Tabel/*Continued Table* 5.1.14

<b>Jenis Tanaman</b> <i>Kind of Plants</i>	<b>2016</b>	<b>2017</b>	<b>2018</b>	<b>2019</b>
(1)	(2)	(3)	(4)	(5)
Pisang/ Banana	...	101 376,70	110 360,40	13 4248,50
Rambutan/ Rambutan	...	702,00	1 370,40	1 252,70
Salak/ Salacca	...	6,80	19,20	12,10
Sawo/Sapodilla/ Star Apple	...	323,40	438,60	421,50
Sirsak/ Soursop	...	1 830,40	2 297,90	1 692,80
Sukun/ Bread Fruit	...	402,70	297,10	354,30
<b>Sayuran/ Vegetables</b>				
Jengkol/ Jengkol	...	451,80	178,10	130,40
Melinjo/ Melinjo	...	741,00	289,90	1 098,30
Petai/ Twisted Cluster Bean	...	3 893,30	2 443,80	1 708,30

Catatan/Note: ...

Sumber/Source: BPS, Statistik Pertanian Hortikultura SPH-BST/BPS-Statistics Indonesia, Agricultural Statistic for Horticulture SPH-BST

## 5.2 PERKEBUNAN ESTATE CROPS

**Tabel 5.2.1** Luas Areal Tanaman Perkebunan Menurut Kecamatan dan Jenis Tanaman di Kabupaten Garut (ribu ha), 2018 dan 2019  
*Planted Area of Estate Crops by Subdistrict and Type of Crops in Garut Regency (ha), 2018 dan 2019*

Kecamatan Subdistrict	Kelapa Sawit/Oil Palm		Kelapa/Coconut	
	2018	2019	2018	2019
(1)	(2)	(3)	(4)	(5)
Cisewu	0,00	0,00	495,00	495,00
Caringin	0,00	0,00	419,00	419,00
Talegong	0,00	0,00	490,00	490,00
Bungbulang	0,00	0,00	353,00	353,00
Mekarmukti	61,00	61,00	347,00	347,00
Pamulihan	12,00	12,00	183,00	183,00
Pakenjeng	0,00	0,00	9,00	9,00
Cikelet	0,00	0,00	565,00	565,00
Pameungpeuk	0,00	0,00	397,00	397,00
Cibalong	71,00	71,00	431,00	431,00
Cisompet	0,00	0,00	289,00	289,00
Peundeuy	0,00	0,00	117,00	117,00
Singajaya	0,00	0,00	43,00	43,00
Cihurip	0,00	0,00	312,00	312,00
Cikajang	0,00	0,00	5,00	5,00
Banjarwangi	0,00	0,00	68,00	68,00
Cilawu	0,00	0,00	2,00	2,00
Bayongbong	0,00	0,00	5,00	5,00
Cigedug	0,00	0,00	0,00	0,00
Cisurupan	0,00	0,00	1,00	1,00
Sukaesmi	0,00	0,00	3,00	3,00

Lanjutan Tabel/Continued Table 5.2.1

Kecamatan Subdistrict	Kelapa Sawit/Oil Palm		Kelapa/Coconut	
	2018	2019	2018	2019
(1)	(2)	(3)	(4)	(5)
Samarang	0,00	0,00	19,00	19,00
Pasirwangi	0,00	0,00	2,00	2,00
Tarogong Kidul	0,00	0,00	55,50	55,50
Tarogong Kaler	0,00	0,00	14,00	14,00
Garut Kota	0,00	0,00	6,00	6,00
Karangpawitan	0,00	0,00	19,00	19,00
Wanaraja	0,00	0,00	5,00	5,00
Sucinaraja	0,00	0,00	3,00	3,00
Pangatikan	0,00	0,00	5,00	5,00
Sukawening	0,00	0,00	39,00	39,00
Karantengah	0,00	0,00	2,50	2,50
Banyuresmi	0,00	0,00	32,00	32,00
Leles	0,00	0,00	42,00	42,00
Leuwigoong	0,00	0,00	47,00	47,00
Cibatu	0,00	0,00	105,00	105,00
Kersamanah	0,00	0,00	60,00	60,00
Cibiuk	0,00	0,00	110,00	110,00
Kadungora	0,00	0,00	52,00	52,00
Blubur Limbangan	0,00	0,00	95,40	95,40
Selaawi	0,00	0,00	45,35	45,35
Malangbong	0,00	0,00	160,00	160,00
<b>Kabupaten Garut</b>	<b>144,00</b>	<b>144,00</b>	<b>5 452,75</b>	<b>5 452,75</b>

Lanjutan Tabel/*Continued Table 5.2.1*

Kecamatan Subdistrict	Karet/Rubber		Kopi/Coffee	
	2018	2019	2018	2019
(1)	(6)	(7)	(8)	(9)
Cisewu	0,00	0,00	165,00	207,00
Caringin	0,00	0,00	226,00	282,00
Talegong	0,00	0,00	209,00	265,00
Bungbulang	0,00	0,00	64,00	83,00
Mekarmukti	40,00	40,00	85,00	100,00
Pamulihan	270,00	270,00	483,00	747,00
Pakenjeng	0,00	0,00	373,00	644,00
Cikelet	48,00	48,00	0,00	25,00
Pameungpeuk	46,00	46,00	0,00	0,00
Cibalong	2 485,00	2 485,00	0,00	10,00
Cisompet	579,00	579,00	123,00	154,00
Peundeuy	0,00	0,00	0,00	4,00
Singajaya	0,00	0,00	29,00	23,00
Cihurip	16,00	16,00	0,00	33,00
Cikajang	0,00	0,00	496,00	688,00
Banjarwangi	0,00	0,00	32,00	57,00
Cilawu	0,00	0,00	128,00	147,00
Bayongbong	0,00	0,00	80,50	137,20
Cigedug	0,00	0,00	113,00	137,00
Cisurupan	0,00	0,00	474,59	603,80
Sukaesmi	0,00	0,00	90,00	138,00

Lanjutan Tabel/Continued Table 5.2.1

Kecamatan Subdistrict	Karet/Rubber		Kopi/Coffee	
	2018	2019	2018	2019
(1)	(6)	(7)	(8)	(9)
Samarang	0,00	0,00	185,00	263,00
Pasirwangi	0,00	0,00	254,00	320,00
Tarogong Kidul	0,00	0,00	0,00	0,00
Tarogong Kaler	0,00	0,00	0,00	54,00
Garut Kota	0,00	0,00	14,00	14,00
Karangpawitan	0,00	0,00	10,00	40,00
Wanaraja	0,00	0,00	5,00	25,00
Sucinaraja	0,00	0,00	85,00	0,00
Pangatikan	0,00	0,00	0,00	95,00
Sukawening	0,00	0,00	12,00	85,00
Karangtengah	0,00	0,00	42,00	104,00
Banyuresmi	0,00	0,00	0,00	2,00
Leles	18,00	18,00	43,00	68,00
Leuwigoong	0,00	0,00	0,00	1,00
Cibatu	0,00	0,00	76,00	38,00
Kersamanah	0,00	0,00	0,00	12,00
Cibiuk	0,00	0,00	21,00	1,00
Kadungora	0,00	0,00	0,00	73,00
Blubur Limbangan	200,42	200,42	23,00	47,50
Selaawi	0,00	0,00	2,00	35,00
Malangbong	0,00	0,00	9,00	88,00
<b>Kabupaten Garut</b>	<b>3 702,42</b>	<b>3 702,42</b>	<b>3 952,09</b>	<b>5 841,50</b>

Lanjutan Tabel/Continued Table 5.2.1

Kecamatan Subdistrict	Kakao/Cocoa		Tebu/Sugar cane	
	2018	2019	2018	2019
(1)	(10)	(11)	(12)	(13)
Cisewu	0,00	0,00	0,00	0,00
Caringin	0,00	0,00	0,00	0,00
Talegong	0,00	0,00	0,00	0,00
Bungbulang	0,00	0,00	0,00	0,00
Mekarmukti	0,00	0,00	0,00	0,00
Pamulihan	0,00	2,00	0,00	0,00
Pakenjeng	0,00	0,00	0,00	0,00
Cikelet	0,00	0,00	70,00	0,00
Pameungpeuk	0,00	0,00	0,00	0,00
Cibalong	4,00	4,00	0,00	0,00
Cisompet	0,00	0,00	0,00	0,00
Peundeuy	0,00	0,00	0,00	0,00
Singajaya	0,00	0,00	0,00	0,00
Cihurip	0,00	0,00	0,00	0,00
Cikajang	0,00	0,00	0,00	0,00
Banjarwangi	0,00	0,00	0,00	0,00
Cilawu	0,00	0,00	0,00	0,00
Bayongbong	0,00	0,00	0,00	0,00
Cigedug	0,00	0,00	0,00	0,00
Cisurupan	0,00	0,00	0,00	0,00
Sukaesmi	0,00	0,00	0,00	0,00

Lanjutan Tabel/Continued Table 5.2.1

Kecamatan Subdistrict	Kakao/Cocoa		Tebu/Sugar cane	
	2018	2019	2018	2019
(1)	(10)	(11)	(12)	(13)
Samarang	0,00	0,00	0,00	0,00
Pasirwangi	0,00	0,00	0,00	0,00
Tarogong Kidul	0,00	0,00	0,00	0,00
Tarogong Kaler	0,00	0,00	0,00	0,00
Garut Kota	0,00	0,00	0,00	0,00
Karangpawitan	0,00	0,00	0,00	0,00
Wanaraja	0,00	0,00	0,00	0,00
Sucinaraja	0,00	0,00	0,00	0,00
Pangatikan	0,00	0,00	0,00	0,00
Sukawening	0,00	0,00	0,00	0,00
Karantengah	0,00	0,00	0,00	0,00
Banyuresmi	1,00	1,00	0,00	0,00
Leles	0,00	0,00	0,00	0,00
Leuwigoong	0,00	0,00	0,00	0,00
Cibatu	0,00	0,00	0,00	0,00
Kersamanah	0,00	0,00	0,00	0,00
Cibiuk	0,00	0,00	0,00	0,00
Kadungora	0,00	0,00	0,00	0,00
Blubur Limbangan	0,00	0,00	0,00	0,00
Selaawi	0,00	0,00	0,00	0,00
Malangbong	0,00	0,00	0,00	0,00
<b>Kabupaten Garut</b>	<b>5,00</b>	<b>7,00</b>	<b>70,00</b>	<b>0,00</b>

Lanjutan Tabel/Continued Table 5.2.1

Kecamatan Subdistrict	Teh/Tea		Tembakau/Tobacco	
	2018	2019	2018	2019
(1)	(14)	(15)	(16)	(17)
Cisewu	25,00	25,00	20,00	0,00
Caringin	0,00	0,00	0,00	0,00
Talegong	244,00	244,00	3,00	0,00
Bungbulang	0,00	0,00	10,00	0,00
Mekarmukti	0,00	0,00	3,00	0,00
Pamulihan	221,30	221,30	0,00	0,00
Pakenjeng	212,00	212,00	0,00	0,00
Cikelet	0,00	0,00	0,00	0,00
Pameungpeuk	0,00	0,00	0,00	0,00
Cibalong	0,00	0,00	0,00	0,00
Cisompet	0,00	0,00	0,00	0,00
Peundeuy	878,90	878,90	0,00	0,00
Singajaya	3,00	3,00	0,00	0,00
Cihurip	147,00	147,00	0,00	0,00
Cikajang	148,00	148,00	0,00	0,00
Banjarwangi	433,00	541,25	0,00	0,00
Cilawu	433,50	433,50	149,00	120,00
Bayongbong	8,00	8,00	202,00	120,00
Cigedug	103,00	103,00	0,00	42,00
Cisurupan	234,05	234,05	70,00	295,00
Sukaesmi	0,00	0,00	140,00	50,00



Lanjutan Tabel/Continued Table 5.2.1

Kecamatan Subdistrict	Teh/Tea		Tembakau/Tobacco	
	2018	2019	2018	2019
(1)	(14)	(15)	(16)	(17)
Samarang	0,00	0,00	231,00	70,00
Pasirwangi	0,00	0,00	320,00	139,00
Tarogong Kidul	0,00	0,00	576,00	0,00
Tarogong Kaler	0,00	0,00	0,00	504,00
Garut Kota	0,00	0,00	0,00	0,00
Karangpawitan	0,00	0,00	298,00	350,00
Wanaraja	0,00	0,00	171,00	392,00
Sucinaraja	0,00	0,00	125,00	50,00
Pangatikan	0,00	0,00	13,00	650,00
Sukawening	0,00	0,00	77,00	268,00
Karantengah	0,00	0,00	139,00	50,00
Banyuresmi	0,00	0,00	239,00	315,00
Leles	0,00	0,00	327,00	181,00
Leuwigoong	0,00	0,00	65,00	52,00
Cibatu	0,00	0,00	129,00	60,00
Kersamanah	0,00	0,00	127,00	0,00
Cibiuk	0,00	0,00	15,00	16,00
Kadungora	0,00	0,00	2,00	130,00
Blubur Limbangan	30,00	30,00	3,00	33,00
Selaawi	0,00	0,00	196,00	0,00
Malangbong	5,00	5,00	2,00	0,00
<b>Kabupaten Garut</b>	<b>3 125,75</b>	<b>3 234,00</b>	<b>3 652,00</b>	<b>3 887,00</b>

Catatan/Note: ...

Sumber/Source: Dinas Pertanian Kabupaten Garut / Agency of Agriculture of Garut Regency

**Tabel**  
**Table** 5.2.2

**Produksi Perkebunan Menurut Kecamatan dan Jenis Tanaman di Kabupaten Garut (ribu ton), 2018 dan 2019**  
**Production of Estate by Subdistrict and Type of Crops in Garut Regency (ton), 2018 and 2019**

Kecamatan Subdistrict	Kelapa Sawit/Oil Palm		Kelapa/Coconut	
	2018	2019	2018	2019
(1)	(2)	(3)	(4)	(5)
Cisewu	0,00	0,00	0,21	0,21
Caringin	0,00	0,00	0,14	0,14
Talegong	0,00	0,00	0,34	0,34
Bungbulang	0,00	0,00	0,27	0,27
Mekarmukti	0,00	0,00	0,22	0,22
Pamulihan	0,06	0,00	0,05	0,01
Pakenjeng	0,00	0,06	0,01	0,05
Cikelet	0,00	0,00	0,35	0,35
Pameungpeuk	0,00	0,00	0,30	0,30
Cibalong	0,41	0,41	0,21	0,21
Cisompet	0,00	0,00	0,18	0,18
Peundeuy	0,00	0,00	0,06	0,14
Singajaya	0,00	0,00	0,01	0,06
Cihurip	0,00	0,00	0,14	0,01
Cikajang	0,00	0,00	0,00	0,00
Banjarwangi	0,00	0,00	0,02	0,02
Cilawu	0,00	0,00	0,00	0,00
Bayongbong	0,00	0,00	0,00	0,00
Cigedug	0,00	0,00	0,00	0,00
Cisurupan	0,00	0,00	0,00	0,00
Sukaesmi	0,00	0,00	0,00	0,00

Lanjutan Tabel/*Continued Table* 5.2.2

Kecamatan Subdistrict	Kelapa Sawit/Oil Palm		Kelapa/Coconut	
	2018	2019	2018	2019
(1)	(2)	(3)	(4)	(5)
Samarang	0,00	0,00	0,00	0,00
Pasirwangi	0,00	0,00	0,00	0,00
Tarogong Kidul	0,00	0,00	0,00	0,00
Tarogong Kaler	0,00	0,00	0,00	0,00
Garut Kota	0,00	0,00	0,00	0,00
Karangpawitan	0,00	0,00	0,01	0,01
Wanaraja	0,00	0,00	0,00	0,00
Sucinaraja	0,00	0,00	0,00	0,00
Pangatikan	0,00	0,00	0,00	0,00
Sukawening	0,00	0,00	0,02	0,02
Karagtengah	0,00	0,00	0,00	0,00
Banyuresmi	0,00	0,00	0,02	0,02
Leles	0,00	0,00	0,03	0,03
Leuwigoong	0,00	0,00	0,02	0,02
Cibatu	0,00	0,00	0,08	0,04
Kersamanah	0,00	0,00	0,05	0,01
Cibiuk	0,00	0,00	0,04	0,05
Kadungora	0,00	0,00	0,01	0,08
Blubur Limbangan	0,00	0,00	0,02	0,06
Selaawi	0,00	0,00	0,06	0,07
Malangbong	0,00	0,00	0,07	0,02
<b>Kabupaten Garut</b>	<b>0,47</b>	<b>0,48</b>	<b>2,97</b>	<b>2,96</b>

Lanjutan Tabel/*Continued Table 5.2.2*

Kecamatan Subdistrict	Karet/Rubber		Kopi/Coffee	
	2018	2019	2018	2019
(1)	(6)	(7)	(8)	(9)
Cisewu	0,00	0,00	0,10	0,13
Caringin	0,00	0,00	0,21	0,25
Talegong	0,00	0,00	0,10	0,12
Bungbulang	0,00	0,00	0,01	0,02
Mekarmukti	0,05	0,05	0,08	0,09
Pamulihan	0,29	0,00	0,22	0,16
Pakenjeng	0,00	0,29	0,09	0,32
Cikelet	0,05	0,05	0,00	0,03
Pameungpeuk	0,05	0,05	0,00	0,00
Cibalong	2,61	2,61	0,00	0,01
Cisompet	0,43	0,42	0,08	0,10
Peundeuy	0,00	0,02	0,00	0,01
Singajaya	0,00	0,00	0,02	0,01
Cihurip	0,02	0,00	0,00	0,02
Cikajang	0,00	0,00	0,36	0,44
Banjarwangi	0,00	0,00	0,01	0,03
Cilawu	0,00	0,00	0,08	0,10
Bayongbong	0,00	0,00	0,02	0,03
Cigedug	0,00	0,00	0,08	0,09
Cisurupan	0,00	0,00	0,22	0,30
Sukaesmi	0,00	0,00	0,04	0,07

Lanjutan Tabel/Continued Table 5.2.2

Kecamatan Subdistrict	Karet/Rubber		Kopi/Coffee	
	2018	2019	2018	2019
(1)	(6)	(7)	(8)	(9)
Samarang	0,00	0,00	0,09	0,14
Pasirwangi	0,00	0,00	0,11	0,15
Tarogong Kidul	0,00	0,00	0,00	0,00
Tarogong Kaler	0,00	0,00	0,00	0,05
Garut Kota	0,00	0,00	0,01	0,03
Karangpawitan	0,00	0,00	0,01	0,03
Wanaraja	0,00	0,00	0,00	0,02
Sucinaraja	0,00	0,00	0,06	0,00
Pangatikan	0,00	0,00	0,00	0,06
Sukawening	0,00	0,00	0,00	0,03
Karangtengah	0,00	0,00	0,03	0,03
Banyuresmi	0,00	0,00	0,00	0,00
Leles	0,02	0,02	0,00	0,01
Leuwigoong	0,00	0,00	0,00	0,00
Cibatu	0,00	0,00	0,02	0,02
Kersamanah	0,00	0,00	0,00	0,00
Cibiuk	0,00	0,00	0,01	0,00
Kadungora	0,00	0,00	0,00	0,02
Blubur Limbangan	0,20	0,00	0,01	0,01
Selaawi	0,00	0,00	0,00	0,03
Malangbong	0,00	0,20	0,01	0,02
<b>Kabupaten Garut</b>	<b>3,72</b>	<b>3,70</b>	<b>2,10</b>	<b>2,95</b>

Lanjutan Tabel/*Continued Table 5.2.2*

Kecamatan Subdistrict	Kakao/Cocoa		Tebu/Sugar cane	
	2018	2019	2018	2019
(1)	(10)	(11)	(12)	(13)
Cisewu	0,00	0,00	0,00	0,00
Caringin	0,00	0,00	0,00	0,00
Talegong	0,00	0,00	0,00	0,00
Bungbulang	0,00	0,00	0,00	0,00
Mekarmukti	0,00	0,00	0,00	0,00
Pamulihan	0,00	0,00	0,00	0,00
Pakenjeng	0,00	0,00	0,00	0,00
Cikelet	0,00	0,00	0,51	0,00
Pameungpeuk	0,00	0,00	0,00	0,00
Cibalong	0,00	0,00	0,00	0,00
Cisompet	0,00	0,00	0,00	0,00
Peundeuy	0,00	0,00	0,00	0,00
Singajaya	0,00	0,00	0,00	0,00
Cihurip	0,00	0,00	0,00	0,00
Cikajang	0,00	0,00	0,00	0,00
Banjarwangi	0,00	0,00	0,00	0,00
Cilawu	0,00	0,00	0,00	0,00
Bayongbong	0,00	0,00	0,00	0,00
Cigedug	0,00	0,00	0,00	0,00
Cisurupan	0,00	0,00	0,00	0,00
Sukaesmi	0,00	0,00	0,00	0,00

Lanjutan Tabel/Continued Table 5.2.2

Kecamatan Subdistrict	Kakao/Cocoa		Tebu/Sugar cane	
	2018	2019	2018	2019
(1)	(10)	(11)	(12)	(13)
Samarang	0,00	0,00	0,00	0,00
Pasirwangi	0,00	0,00	0,00	0,00
Tarogong Kidul	0,00	0,00	0,00	0,00
Tarogong Kaler	0,00	0,00	0,00	0,00
Garut Kota	0,00	0,00	0,00	0,00
Karangpawitan	0,00	0,00	0,00	0,00
Wanaraja	0,00	0,00	0,00	0,00
Sucinaraja	0,00	0,00	0,00	0,00
Pangatikan	0,00	0,00	0,00	0,00
Sukawening	0,00	0,00	0,00	0,00
Karangtengah	0,00	0,00	0,00	0,00
Banyuresmi	0,00	0,00	0,00	0,00
Leles	0,00	0,00	0,00	0,00
Leuwigoong	0,00	0,00	0,00	0,00
Cibatu	0,00	0,00	0,00	0,00
Kersamanah	0,00	0,00	0,00	0,00
Cibiuk	0,00	0,00	0,00	0,00
Kadungora	0,00	0,00	0,00	0,00
Blubur Limbangan	0,00	0,00	0,00	0,00
Selaawi	0,00	0,00	0,00	0,00
Malangbong	0,00	0,00	0,00	0,00
<b>Kabupaten Garut</b>	<b>0,00</b>	<b>0,00</b>	<b>0,51</b>	<b>0,00</b>

Lanjutan Tabel/*Continued Table* 5.2.2

Kecamatan Subdistrict	Teh/Tea		Tembakau/Tobacco	
	2018	2019	2018	2019
(1)	(14)	(15)	(16)	(17)
Cisewu	0,04	0,04	0,02	0,00
Caringin	0,00	0,00	0,00	0,00
Talegong	0,22	0,22	0,00	0,00
Bungbulang	0,00	0,00	0,01	0,00
Mekarmukti	0,00	0,00	0,00	0,00
Pamulihan	0,20	0,28	0,00	0,00
Pakenjeng	0,28	0,20	0,00	0,00
Cikelet	0,00	0,00	0,00	0,00
Pameungpeuk	0,00	0,00	0,00	0,00
Cibalong	0,00	0,00	0,00	0,00
Cisompet	0,00	0,00	0,00	0,00
Peundeuy	1,35	0,19	0,00	0,00
Singajaya	0,00	1,35	0,00	0,00
Cihurip	0,19	0,00	0,00	0,00
Cikajang	0,36	0,36	0,00	0,00
Banjarwangi	0,23	0,31	0,00	0,00
Cilawu	0,53	0,53	0,13	0,10
Bayongbong	0,01	0,01	0,17	0,10
Cigedug	0,11	0,11	0,00	0,04
Cisurupan	0,32	0,32	0,06	0,25
Sukaesmi	0,00	0,00	0,12	0,04



Lanjutan Tabel/*Continued Table 5.2.2*

Kecamatan Subdistrict	Teh/Tea		Tembakau/Tobacco	
	2018	2019	2018	2019
(1)	(14)	(15)	(16)	(17)
Samarang	0,00	0,00	0,20	0,00
Pasirwangi	0,00	0,00	0,27	0,12
Tarogong Kidul	0,00	0,00	0,50	0,00
Tarogong Kaler	0,00	0,00	0,00	0,44
Garut Kota	0,00	0,00	0,00	0,00
Karangpawitan	0,00	0,00	0,26	0,23
Wanaraja	0,00	0,00	0,15	0,34
Sucinaraja	0,00	0,00	0,11	0,04
Pangatikan	0,00	0,00	0,01	0,52
Sukawening	0,00	0,00	0,07	0,23
Karangtengah	0,00	0,00	0,11	0,04
Banyuresmi	0,00	0,00	0,21	0,28
Leles	0,00	0,00	0,28	0,16
Leuwigoong	0,00	0,00	0,06	0,05
Cibatu	0,00	0,00	0,11	0,05
Kersamanah	0,00	0,00	0,11	0,00
Cibiuk	0,00	0,00	0,01	0,01
Kadungora	0,00	0,00	0,00	0,11
Blubur Limbangan	0,00	0,00	0,00	0,03
Selaawi	0,00	0,01	0,17	0,00
Malangbong	0,01	0,00	0,00	0,00
<b>Kabupaten Garut</b>	<b>3,86</b>	<b>3,94</b>	<b>3,14</b>	<b>3,26</b>

Catatan/Note: ...

Sumber/Source: Dinas Pertanian Kabupaten Garut / Agency of Agriculture of Garut Regency



**INDUSTRI, PERTAMBANGAN, DAN ENERGI**  
***INDUSTRY, MINING, AND ENERGY***

<https://garutkab.bps.go.id>



**PENJELASAN TEKNIS**

1. Pertambangan adalah suatu kegiatan pengambilan endapan bahan galian berharga dan bernilai ekonomis dari dalam kulit bumi, di bawah permukaan bumi, dan di bawah permukaan air.
2. Bahan tambang adalah hasil produksi dari kegiatan pertambangan yang merupakan sumber daya alam yang tidak dapat diperbarui
3. Kapasitas listrik terpasang adalah total kapasitas dai seluruh mesin pembangkit listrik yang dioperasikan.
4. Listrik yang dibangkitkan adalah jumlah listrik yang dibangkitkan oleh seluruh mesin pembangkit listrik dan dinyatakan dalam satuan dasar Watt hours.
5. Jumlah listrik/gas/air bersih yang terjual/ didistribusikan adalah banyaknya listrik/gas/air bersih yang disalurkan kepada para pelanggan.
6. Kapasitas produksi potensial adalah hubungan antara output yang sebenarnya diproduksi dengan peralatan yang terpasang dan potensi output yang dapat diproduksi dengan peralatan terpasang tersebut, jika kapasitas sepenuhnya digunakan.
7. Pelanggan adalah individu atau kelompok, baik rumah tangga, perusahaan atau institusi non profit yang membeli air bersih

**TECHNICAL NOTES**

1. *Mining is an activity of taking valued quarried material from the earth layer, under earth surface, and under water level.*
2. *Mine material is a natural resource as the production of mining operations that can not be renewed.*
3. *Installed electricity capacity is the total capacity of all operated power plants machines.*
4. *Electricity generated is the amount of electricity generated by all power plant engine in Watt hours standard unit.*
5. *Sold/distributed electricity/gas/ cleaned water is total electricity/ gas/cleaned water distributed to customers.*
6. *Potential capacity production is relationship between output that is actually produced with the installed equipment, and the potential output which could be produced with it, if capacity was fully used.*
7. *Customers are individuals or groups, whether household, company or non-profit institutions that buy water supply from water supply establishment.*

- dari perusahaan air bersih.
8. Volume air bersih yang disalurkan adalah banyaknya air bersih yang disalurkan oleh perusahaan air bersih (dalam satuan m<sup>3</sup>). Semakin besar volume air bersih yang disalurkan maka akan semakin terpenuhi kebutuhan konsumen akan air bersih.
  8. *Volume of water distributed is the amount of water that can be distributed by the water company (in units of m<sup>3</sup>). The greater the volume of water distributed it will be increasingly fulfilled the needs of consumers for clean water.*

<https://garutkab.bps.go.id>

**Tabel** 6.1  
**Table**

**Daya Terpasang, Produksi, dan Distribusi Listrik PT. PLN (Persero) pada Cabang/Ranting PLN Menurut Kecamatan di Kabupaten Garut, 2019**  
**Installed Electricity Power, Production, and Distribution of PT. PLN (Persero) at PLN Branch by Subdistrict in Garut Regency, 2019**

Kecamatan Subdistrict	Daya Terpasang Installed Electricity Power (VA)	Produksi Listrik Electricity Production (KWh)	Listrik Terjual Electricity Sold (KWh)	Dipakai Sendiri Own Used (KWh)	Susut/ Hilang Shrinkage/ Lost (KWh)
(1)	(2)	(3)	(4)	(5)	(6)
Cisewu	...	...	...	...	...
Caringin	...	...	...	...	...
Talegong	...	...	...	...	...
Bungbulang	...	...	...	...	...
Mekarmukti	...	...	...	...	...
Pamulihan	...	...	...	...	...
Pakenjeng	...	...	...	...	...
Cikelet	...	...	...	...	...
Pameungpeuk	...	...	...	...	...
Cibalong	...	...	...	...	...
Cisompet	...	...	...	...	...
Peundeuy	...	...	...	...	...
Singajaya	...	...	...	...	...
Cihurip	...	...	...	...	...
Cikajang	...	...	...	...	...
Banjarwangi	...	...	...	...	...
Cilawu	...	...	...	...	...
Bayongbong	...	...	...	...	...
Cigedug	...	...	...	...	...
Cisurupan	...	...	...	...	...
Sukaesmi	...	...	...	...	...

Lanjutan Tabel/Continued Table 6.1

Kecamatan Subdistrict	Daya Terpasang Installed Electricity Power (VA)	Produksi Listrik Electricity Production (KWh)	Listrik Terjual Electricity Sold (KWh)	Dipakai Sendiri Own Used (KWh)	Susut/ Hilang Shrinkage/ Lost (KWh)
(1)	(2)	(3)	(4)	(5)	(6)
Samarang	...	...	...	...	...
Pasirwangi	...	...	...	...	...
Tarogong Kidul	...	...	...	...	...
Tarogong Kaler	...	...	...	...	...
Garut Kota	...	...	...	...	...
Karangpawitan	...	...	...	...	...
Wanaraja	...	...	...	...	...
Sucinaraja	...	...	...	...	...
Pangatikan	...	...	...	...	...
Sukawening	...	...	...	...	...
Karangtengah	...	...	...	...	...
Banyuresmi	...	...	...	...	...
Leles	...	...	...	...	...
Luwigoong	...	...	...	...	...
Cibatu	...	...	...	...	...
Kersamanah	...	...	...	...	...
Cibiuk	...	...	...	...	...
Kadungora	...	...	...	...	...
Blubur Limbangan	...	...	...	...	...
Selaawi	...	...	...	...	...
Malangbong	...	...	...	...	...
<b>Kabupaten Garut</b>	583 240 000	...	779 235 688	...	...

Catatan/Note: ...

Sumber/Source: PT. PLN Cabang Garut

**Tabel**  
**Table 6.2****Jumlah Pelanggan Listrik Menurut Kecamatan di  
Kabupaten Garut, 2015–2019**  
**Number of Electricity Customers by Subdistrict in Garut  
Regency, 2015–2019**

<b>Kecamatan*) Subdistrict</b>	<b>2015</b>	<b>2016</b>	<b>2017</b>	<b>2018</b>	<b>2019</b>
(1)	(2)	(3)	(4)	(5)	(6)
Pameungpeuk	83 437	87 069	92 052	101 952	...
Cikajang	144 085	120 684	128 542	142 205	...
Garut Kota	115 735	121 575	128 267	140 957	...
Leles	127 627	135 842	144 270	159 349	...
Cibatu	91 533	96 026	102 332	111 729	...
<b>Kabupaten Garut</b>	<b>532 417</b>	<b>561 196</b>	<b>595 463</b>	<b>656 192</b>	<b>683 108</b>

Catatan/Note: \*) Data kecamatan yang ditampilkan adalah data wilayah per Rayon

Sumber/Source: PT. PLN Cabang Garut



**Tabel**  
**Table 6.3****Jumlah Pelanggan dan Air yang Disalurkan Menurut Kecamatan di Kabupaten Garut, 2019**  
**Number of Customers and Distributed Water by Subdistrict in Garut Regency, 2019**

Kecamatan Subdistrict	Pelanggan Number of Customers	Air Disalurkan Distributed Water (m <sup>3</sup> )	Nilai Value (Juta Rp)
(1)	(2)	(3)	(4)
Cisewu	...	...	...
Caringin	...	...	...
Talegong	...	...	...
Bungbulang	...	...	...
Mekarmukti	...	...	...
Pamulihan	...	...	...
Pakenjeng	...	...	...
Cikelet	...	...	...
Pameungpeuk	...	...	...
Cibalong	...	...	...
Cisompet	...	...	...
Peundeuy	...	...	...
Singajaya	...	...	...
Cihurip	...	...	...
Cikajang	...	...	...
Banjarwangi	...	...	...
Cilawu	...	...	...
Bayongbong	...	...	...
Cigedug	...	...	...
Cisurupan	...	...	...
Sukaresmi	...	...	...

Lanjutan Tabel/Continued Table 6.3

<b>Kecamatan Subdistrict</b>	<b>Pelanggan Number of Customers</b>	<b>Air Disalurkan Distributed Water (m<sup>3</sup>)</b>	<b>Nilai Value (Juta Rp)</b>
(1)	(2)	(3)	(4)
Samarang	...	...	...
Pasirwangi	...	...	...
Tarogong Kidul	...	...	...
Tarogong Kaler	...	...	...
Garut Kota	...	...	...
Karangpawitan	...	...	...
Wanaraja	...	...	...
Sucinaraja	...	...	...
Pangatikan	...	...	...
Sukawening	...	...	...
Karangtengah	...	...	...
Banyuresmi	...	...	...
Leles	...	...	...
Leuwigoong	...	...	...
Cibatu	...	...	...
Kersamanah	...	...	...
Cibiuk	...	...	...
Kadungora	...	...	...
Blubur Limbangan	...	...	...
Selaawi	...	...	...
Malangbong	...	...	...
<b>Kabupaten Garut</b>	<b>...</b>	<b>8 088 806</b>	<b>37 537 618 105</b>

Catatan/Note: ...

Sumber/Source: PDAM Tirta Intan Garut

**Tabel 6.4** Jumlah Pelanggan dan Air yang Disalurkan Menurut Jenis Pelanggan di Kabupaten Garut, 2019  
*Number of Customers and Distributed Water by Customer Category in Garut Regency, 2019*

Jenis Pelanggan Customer Category	Jumlah Pelanggan Number of Customers	Air Disalurkan Distributed Water (m <sup>3</sup> )	Nilai Value (Juta Rp)
(1)	(2)	(3)	(4)
Rumah tangga	...	7 238 984	31 544 298 609
Industri	...	2 997	49 134 080
Lainnya	...	846 825	5 944 185 416
<b>Kabupaten Garut</b>	<b>...</b>	<b>8 088 806</b>	<b>37 537 618 105</b>

Catatan/Note: ...

Sumber/Source: PDAM Tirta Intan Garut



**PARIWISATA  
TOURISM**

<https://garutkab.bps.go.id>



**PENJELASAN TEKNIS**

1. Wisatawan mancanegara (wisman) ialah setiap pengunjung yang mengunjungi suatu negara di luar tempat tinggalnya, didorong oleh satu atau beberapa keperluan tanpa bermaksud memperoleh penghasilan di tempat yang dikunjungi dan lamanya kunjungan tersebut tidak lebih dari satu tahun (12 bulan).
2. Kategori wisatawan mancanegara, yaitu: a. Wisatawan (turis) ialah setiap pengunjung seperti definisi di atas yang tinggal paling sedikit 24 jam, akan tetapi tidak lebih dari 1 (satu) tahun di tempat yang dikunjungi, dengan maksud antara lain: berlibur, rekreasi, olahraga, bisnis, menghadiri pertemu-an, studi, dan kunjungan dengan alasan kesehatan. b. Excursionist ialah setiap pengunjung seperti definisi di atas yang tinggal kurang dari 24 jam di tempat yang dikunjungi (termasuk "Cruise passengers"). Cruise Passengers ialah setiap pengunjung yang tiba di suatu negara di mana mereka tidak menginap di akomodasi yang tersedia di negara tersebut, misalnya dengan kapal laut.
3. Usaha akomodasi adalah usaha yang menyediakan pelayanan penginapan yang dapat dilengkapi dengan pelayanan pariwisata lainnya. Usaha

**TECHNICAL NOTES**

1. *An International Visitor is any person visiting a country other than his usual place of residence for any reason other than for earning income in the country visited, and the length of stay is no more than one year (12 months).*
2. *Categories of foreign visitors, namely : a. "Tourist" is any visitor staying for at least 24 hours, but no more than one year, in the country visited, with the intention of visiting, and for any of these purposes: Pleasure, recreation and sports, Business, visiting friends and relatives, missions, attending meetings, conferences, visit for health reasons and study. b. "Excursionist" is any visitor staying less than 24 hours in the country visited including, "Cruise Passengers", i.e. visitors arriving in a country without staying in any accommodation available in the visited country.*
3. *The business of providing accommodation is a business that provides specialty services that can be equipped with other tourism services. It includes hotel, villa, cottage, camping, caravan stop, and other accommodation that are used for tourism purposes.*

- penyediaan akomodasi dapat berupa hotel, vila, pondok wisata, bumi perkemahan, persinggahan karavan, dan akomodasi lainnya yang digunakan untuk tujuan pariwisata.
4. Hotel adalah penyediaan akomodasi secara harian berupa kamar-kamar di dalam satu bangunan yang dapat dilengkapi dengan jasa pelayanan makan dan minum, kegiatan hiburan dan atau fasilitas lainnya. Hotel terdiri dari hotel berbintang dan hotel non- bintang.
  5. Hotel bintang adalah usaha penyediaan jasa pelayanan penginapan, makan minum serta jasa lainnya bagi umum dengan menggunakan sebagian atau seluruh bangunan. Usaha ini dikelola secara komersial serta memenuhi ketentuan persyaratan sebagai hotel bintang (termasuk berlian) yang ditetapkan dalam surat keputusan instansi yang membinanya. Misalnya hotel bintang lima, hotel bintang empat dan seterusnya.
4. *Hotel is a daily supply of accommodation rooms within a building which can be equipped with eating and drinking services, entertainment activities and/or other facilities. Hotel consists of a classified hotel and a non-classified hotel.*
  5. *A star hotel is the business of providing an accommodation, eating and drinking as well as other services for the public by using a building or a part of a building. It is managed commercially and meets specified requirements as a star hotel (including diamonds) set forth in the decree of fostering agency. For example, five star hotel, four star hotel, and so on.*

**Tabel**  
**Table** 7.1

**Jumlah Rumah Makan/Restoran Menurut Kecamatan di  
Kabupaten Garut, 2016–2019**  
*Number of Restaurants by Subdistrict in Garut Regency,  
2016–2019*

Kecamatan Subdistrict	2016	2017	2018	2019
(1)	(2)	(3)	(4)	(5)
Cisewu	...	...	...	2
Caringin	...	...	...	2
Talegong	...	...	...	0
Bungbulang	...	...	...	3
Mekarmukti	...	...	...	0
Pamulihan	...	...	...	3
Pakenjeng	...	...	...	0
Cikelet	...	...	...	6
Pameungpeuk	...	...	...	17
Cibalong	...	...	...	0
Cisompet	...	...	...	0
Peundeuy	...	...	...	0
Singajaya	...	...	...	0
Cihurip	...	...	...	0
Cikajang	...	...	...	6
Banjarwangi	...	...	...	0
Citawu	...	...	...	20
Bayongbong	...	...	...	7
Cigedug	...	...	...	0
Cisurupan	...	...	...	0
Sukaesmi	...	...	...	0



Lanjutan Tabel/*Continued Table 7.1*

<b>Kecamatan Subdistrict</b>	<b>2016</b>	<b>2017</b>	<b>2018</b>	<b>2019</b>
(1)	(2)	(3)	(4)	(5)
Samarang	...	...	...	3
Pasirwangi	...	...	...	2
Tarogong Kidul	...	...	...	21
Tarogong Kaler	...	...	...	0
Garut Kota	...	...	...	19
Karangpawitan	...	...	...	8
Wanaraja	...	...	...	0
Sucinaraja	...	...	...	0
Pangatikan	...	...	...	0
Sukawening	...	...	...	0
Karantengah	...	...	...	0
Banyuresmi	...	...	...	0
Leles	...	...	...	6
Leuwigoong	...	...	...	0
Cibatu	...	...	...	0
Kersamanah	...	...	...	0
Cibiuk	...	...	...	0
Kadungora	...	...	...	4
Blubur Limbangan	...	...	...	14
Selaawi	...	...	...	0
Malangbong	...	...	...	8
<b>Kabupaten Garut</b>	...	...	...	<b>151</b>

Catatan/*Note*: ...Sumber/*Source*: Dinas Pariwisata Kabupaten Garut

**Tabel**  
**Table** 7.2

**Jumlah Akomodasi (Hotel dan Penginapan), Jumlah Kamar dan Tempat Tidur Menurut Kecamatan, 2019**  
**Number of Accomodations (Hotel and Inn), Rooms and Beds by Subdistrict, 2019**

Kecamatan Subdistrict	Akomodasi Accommodation	Kamar Room	Tempat Tidur Bed
(1)	(2)	(3)	(4)
Cisewu	4	23	24
Caringin	30	298	289
Talegong	0	0	0
Bungbulang	2	36	48
Mekarmukti	0	0	0
Pamulihan	0	0	0
Pakenjeng	0	0	0
Cikelet	71	573	729
Pameungpeuk	44	222	228
Cibalong	0	0	0
Cisompet	0	0	0
Peundeuy	0	0	0
Singajaya	0	0	0
Cihurip	0	0	0
Cikajang	0	0	0
Banjarwangi	0	0	0
Cilawu	0	0	0
Bayongbong	0	0	0
Cigedug	0	0	0
Cisurupan	0	0	0
Sukaesmi	0	0	0

Lanjutan Tabel/Continued Table 7.2

Kecamatan Subdistrict	Akomodasi Accommodation	Kamar Room	Tempat Tidur Bed
(1)	(2)	(3)	(4)
Samarang	4	100	119
Pasirwangi	5	62	40
Tarogong Kidul	0	0	0
Tarogong Kaler	56	1 248	1 750
Garut Kota	9	130	148
Karangpawitan	0	0	0
Wanaraja	0	0	0
Sucinaraja	0	0	0
Pangatikan	0	0	0
Sukawening	0	0	0
Karangtengah	0	0	0
Banyuresmi	0	0	0
Leles	0	0	0
Leuwigoong	0	0	0
Cibatu	0	0	0
Kersamanah	0	0	0
Cibiuk	0	0	0
Kadungora	0	0	0
Blubur Limbangan	0	0	0
Selaawi	0	0	0
Malangbong	0	0	0
<b>Kabupaten Garut</b>	<b>225</b>	<b>2 692</b>	<b>3 375</b>

Catatan/Note: ...

Sumber/Source: Dinas Pariwisata Kabupaten Garut

**Tabel**  
**Table** 7.3**Jumlah Hotel Bintang dan Non Bintang Menurut  
Kecamatan, 2019**  
*Number of Star and Non Star Hotels by Subdistrict, 2019*

Kecamatan Subdistrict	Hotel Bintang / Star Hotel			Hotel Non Bintang Non Star Hotel
	Bintang 2 2 Star	Bintang 3 3 Star	Bintang 4 4 Star	
(1)	(2)	(3)	(4)	(5)
Cisewu	0	0	0	0
Caringin	0	0	0	0
Talegong	0	0	0	0
Bungbulang	0	0	0	3
Mekarmukti	0	0	0	0
Pamulihan	0	0	0	0
Pakenjeng	0	0	0	0
Cikelet	0	0	0	5
Pameungpeuk	0	0	0	10
Cibalong	0	0	0	0
Cisompet	0	0	0	0
Peundeuy	0	0	0	0
Singajaya	0	0	0	0
Cihurip	0	0	0	0
Cikajang	0	0	0	0
Banjarwangi	0	0	0	0
Cilawu	0	0	0	1
Bayongbong	0	0	0	0
Cigedug	0	0	0	0
Cisurupan	0	0	0	1
Sukaresmi	0	0	0	0

Lanjutan Tabel/Continued Table 7.3

Kecamatan Subdistrict	Hotel Bintang / Star Hotel			Hotel Non Bintang Non Star Hotel
	Bintang 2 2 Star	Bintang 3 3 Star	Bintang 4 4 Star	
(1)	(2)	(3)	(4)	(5)
Samarang	0	0	1	2
Pasirwangi	0	0	0	1
Tarogong Kidul	0	1	0	4
Tarogong Kaler	6	2	0	37
Garut Kota	0	0	0	9
Karangpawitan	0	0	0	0
Wanaraja	0	0	0	0
Sucinaraja	0	0	0	1
Pangatikan	0	0	0	0
Sukawening	0	0	0	0
Karangtengah	0	0	0	0
Banyuresmi	0	0	0	0
Leles	0	0	0	0
Leuwigoong	0	0	0	0
Cibatu	0	0	0	0
Kersamanah	0	0	0	0
Cibiuk	0	0	0	0
Kadungora	0	0	0	0
Blubur Limbangan	0	0	0	0
Selaawi	0	0	0	0
Malangbong	0	0	0	0
<b>Kabupaten Garut</b>	<b>6</b>	<b>3</b>	<b>1</b>	<b>74</b>

Catatan/Note: ...

Sumber/Source: Dinas Pariwisata Kabupaten Garut

**Tabel**  
**Table** 7.4**Jumlah Pondok Wisata, Jumlah Kamar dan Tempat Tidur  
Menurut Kecamatan, 2019**  
**Number of Cottages, Rooms and Beds by Subdistrict,  
2019**

Kecamatan Subdistrict	Pondok Wisata Cottage	Kamar Room	Tempat Tidur Bed
(1)	(2)	(3)	(4)
Cisewu	0	0	0
Caringin	0	0	0
Talegong	0	0	0
Bungbulang	0	0	0
Mekarmukti	0	0	0
Pamulihan	0	0	0
Pakenjeng	0	0	0
Cikelet	13	125	197
Pameungpeuk	16	61	113
Cibalong	0	0	0
Cisompet	0	0	0
Peundeuy	0	0	0
Singajaya	0	0	0
Cihurip	0	0	0
Cikajang	0	0	0
Banjarwangi	0	0	0
Cilawu	0	0	0
Bayongbong	0	0	0
Cigedug	0	0	0
Cisurupan	0	0	0
Sukaresmi	0	0	0

Lanjutan Tabel/Continued Table 7.4

Kecamatan Subdistrict	Pondok Wisata Cottage	Kamar Room	Tempat Tidur Bed
(1)	(2)	(3)	(4)
Samarang	0	0	0
Pasirwangi	0	0	0
Tarogong Kidul	0	0	0
Tarogong Kaler	1	4	4
Garut Kota	0	0	0
Karangpawitan	0	0	0
Wanaraja	0	0	0
Sucinaraja	0	0	0
Pangatikan	0	0	0
Sukawening	0	0	0
Karantengah	0	0	0
Banyuresmi	0	0	0
Leles	0	0	0
Leuwigoong	0	0	0
Cibatu	0	0	0
Kersamanah	0	0	0
Cibiuk	0	0	0
Kadungora	0	0	0
Blubur Limbangan	0	0	0
Selaawi	0	0	0
Malangbong	0	0	0
<b>Kabupaten Garut</b>	<b>30</b>	<b>190</b>	<b>314</b>

Catatan/Note: ...

Sumber/Source: Dinas Pariwisata Kabupaten Garut

**Tabel**  
**Table** 7.5**Jumlah Potensi Pariwisata Menurut Kecamatan, 2019**  
**Number of Potential Tourism by Subdistrict, 2019**

Kecamatan Subdistrict	Wisata Alam Eco Tourism	Wisata Budaya Cultural Tourism	Wisata Minat Khusus Special Interest Tourism	Wisata Buatan Artificial Tourism
(1)	(2)	(3)	(4)	(5)
Cisewu	2	0	0	2
Caringin	4	0	0	3
Talegong	2	0	0	1
Bungbulang	9	0	0	4
Mekarmukti	3	0	0	2
Pamulihan	5	0	0	1
Pakenjeng	3	0	1	1
Cikelet	6	2	0	1
Pameungpeuk	2	2	0	4
Cibalong	6	1	0	0
Cisompet	4	1	0	2
Peundeuy	1	0	0	0
Singajaya	1	0	0	0
Cihurip	3	0	0	0
Cikajang	2	2	1	3
Banjarwangi	3	0	0	1
Cilawu	7	0	1	1
Bayongbong	0	1	1	2
Cigedug	0	0	0	0
Cisurupan	4	0	1	0
Sukaresmi	0	0	0	0



Lanjutan Tabel/*Continued Table 7.5*

Kecamatan <i>Subdistrict</i>	Wisata Alam <i>Eco Tourism</i>	Wisata Budaya <i>Cultural Tourism</i>	Wisata Minat Khusus <i>Special Interest Tourism</i>	Wisata Buatan <i>Artificial Tourism</i>
(1)	(2)	(3)	(4)	(5)
Samarang	9	2	0	1
Pasirwangi	1	0	0	6
Tarogong Kidul	1	1	1	6
Tarogong Kaler	4	1	0	11
Garut Kota	3	2	0	6
Karangpawitan	8	3	0	3
Wanaraja	1	2	0	0
Sucinaraja	0	0	0	1
Pangatikan	1	1	0	1
Sukawening	5	3	0	0
Karangtengah	0	0	0	0
Banyuresmi	3	3	0	1
Leles	4	4	0	1
Luwigoong	0	0	0	0
Cibatu	2	4	1	0
Kersamanah	0	0	0	1
Cibiuk	0	1	0	0
Kadungora	3	1	1	2
Blubur Limbangan	1	2	0	1
Selaawi	1	1	0	1
Malangbong	1	0	0	1
<b>Kabupaten Garut</b>	<b>115</b>	<b>40</b>	<b>8</b>	<b>71</b>

Catatan/Note: ...

Sumber/Source: Dinas Pariwisata Kabupaten Garut

**Tabel**  
**Table** 7.6**Jumlah Target dan Realisasi Kunjungan Wisatawan, 2012-2019**  
**Number of Target and Realization of Tourist, 2012-2019**

Tahun Year	Target Target	Realisasi / Realization		
		Wisatawan Mancanegara Foreign Tourist	Wisatawan Nusantara Local Tourist	Jumlah Total
(1)	(2)	(3)	(4)	(5)
2012	1 954 663	6 020	2 008 746	2 014 766
2013	2 119 663	6 344	2 247 937	2 254 281
2014	2 323 801	6 444	24 18 702	2 425 146
2015	2 400 000	6 820	2 442 147	2 448 967
2016	2 500 000	6 004	2 483 523	2 489 527
2017	2 600 000	5 014	2 512 218	2 517 232
2018	2 700 000	3 113	2 753 365	2 756 478
2019 *)	2 800 000	3 011	2 1537 39	2 156 739

Catatan/Note: \*) Data 2019 kondisi sampai September  
 Sumber/Source: Dinas Pariwisata Kabupaten Garut





**TRANSPORTASI DAN KOMUNIKASI**  
***TRANSPORTATION AND COMMUNICATION***

<https://garutkab.bps.go.id>



**PENJELASAN TEKNIS**

1. Data panjang jalan negara dan jalan provinsi bersumber dari Kementerian Pekerjaan Umum dan Perumahan Rakyat, sedangkan jalan kabupaten/kota bersumber dari Dinas Pekerjaan Umum Kabupaten/Kota, diolah dari daftar PJ-II/5.
2. Kantor Pos adalah tempat pemberi pelayanan komunikasi tertulis dan atau surat elektronik, layanan paket, layanan logistik, layanan transaksi keuangan, dan layanan keagenan pos untuk kepentingan umum. Rumah pos berfungsi sama seperti kantor pos dan kantor pos pembantu, bedanya rumah pos biasanya terletak di daerah terpencil.

**TECHNICAL NOTES**

1. *Data on the length of state and provincial roads were taken from the Ministry of Public Works and Housing, while the regency/municipality roads data were taken from Regency/Municipality Public Works Offices, based on PJ-II/5 questionnaire.*
2. *Office is a service provider facility of written communication and or electronic mail, parcel service, logistics services, financial transaction services, and postal services to the public. Postal house has the same function as the post office and subsidiary of post office, the difference is that postal house is usually located in remote areas.*

<https://garutkab.bps.go.id>

## 8.1 TRANSPORTASI TRANSPORTATION

**Tabel** 8.1.1 **Panjang Jalan Menurut Tingkat Kewenangan Pemerintahan di Kabupaten Garut (km), 2017–2019**  
**Table** 8.1.1 **Length of Roads by Level of Government Authority in Garut Regency (km), 2017–2019**

<b>Tingkat Kewenangan Pemerintahan</b> <i>Level of Government Authority</i>	<b>2017</b>	<b>2018</b>	<b>2019</b>
(1)	(2)	(3)	(4)
Negara/ <i>State</i>	90,09	90,09	...
Provinsi/ <i>Province</i>	286,03	286,03	...
Kabupaten/Kota <i>Regency/Municipality</i>	828,76	828,76	...
<b>Jumlah/Total</b>	<b>1 204,88</b>	<b>1 204,88</b>	<b>...</b>

Catatan/*Note*: ...

Sumber/*Source*: - Dinas Pekerjaan Umum dan Penataan Ruang Kabupaten Garut  
- diolah dari survei panjang jalan BPS



**Tabel 8.1.2 Panjang Jalan Menurut Jenis Permukaan Jalan di Kabupaten Garut (km), 2017–2019**  
**Table Length of Roads by Type of Road Surface in Garut Regency (km), 2017–2019**

Jenis Permukaan Jalan Type of Road Surface	2017	2018	2019
(1)	(2)	(3)	(4)
Aspal/Paved	677,36	792,40	286,032
Kerikil/Gravel	140,50	36,36	-
Tanah/Soil	-	-	-
Lainnya/Others	10,90	-	-
<b>Jumlah/Total</b>	<b>828,76</b>	<b>828,76</b>	<b>286,032</b>

Catatan/Note: ...  
 Sumber/Source: - Dinas Pekerjaan Umum dan Penataan Ruang Kabupaten Garut  
 - diolah dari survei panjang jalan BPS

**Tabel 8.1.3 Panjang Jalan Menurut Kondisi Jalan di Kabupaten Garut (km), 2017–2019**  
**Table 8.1.3 Length of Roads by Condition of Roads in Garut Regency (km), 2017–2019**

Kondisi Jalan Condition of Roads	2017	2018	2019
(1)	(2)	(3)	(4)
Baik/Good	243,96	243,96	70,882
Sedang/Moderate	196,06	196,06	183,550
Rusak/Damage	286,74	286,74	31,600
Rusak Berat/Severely Damage	102,00	102,00	0,000
<b>Jumlah/Total</b>	<b>828,76</b>	<b>828,76</b>	<b>286,032</b>

Catatan/Note: ...

Sumber/Source: - Dinas Pekerjaan Umum dan Penataan Ruang Kabupaten Garut  
 - diolah dari survei panjang jalan BPS

## 8.2 KOMUNIKASI COMMUNICATION

**Tabel 8.2.1** Jumlah Kantor Pos Pembantu Menurut Kecamatan di Kabupaten Garut, 2016–2019  
*Number of Post Offices Subsidiaries by Subdistrict in Garut Regency, 2016–2019*

Kecamatan Subdistrict	2016	2017	2018	2019
(1)	(3)	(4)	(5)	(6)
Cisewu	-	-	-	-
Caringin	1	1	1	1
Talegong	-	-	-	-
Bungbulang	1	1	1	1
Mekarmukti	-	-	-	-
Pamulihan	-	-	-	-
Pakenjeng	-	-	-	-
Cikelet	1	1	1	1
Pameungpeuk	1	1	1	1
Cibalong	-	-	-	-
Cisompet	-	-	1	1
Peundeuy	-	-	-	-
Singajaya	1	1	1	1
Cihurip	-	-	-	-
Cikajang	1	1	1	1
Banjarwangi	-	-	-	-
Cilawu	1	1	1	1
Bayongbong	1	1	1	1
Cigedug	-	-	-	-
Cisurupan	1	1	1	1
Sukaesmi	-	-	-	-

Lanjutan Tabel/*Continued Table* 8.2.1

<b>Kecamatan Subdistrict</b>	<b>2016</b>	<b>2017</b>	<b>2018</b>	<b>2019</b>
(1)	(3)	(4)	(5)	(6)
Samarang	1	1	1	1
Pasirwangi	-	-	-	-
Tarogong Kidul	-	-	-	-
Tarogong Kaler	1	1	1	1
Garut Kota	1	1	1	1
Karangpawitan	1	1	1	1
Wanaraja	1	1	1	1
Sucinaraja	-	-	-	-
Pangatikan	-	-	-	-
Sukawening	1	1	1	1
Karangtengah	-	-	-	-
Banyuresmi	1	1	1	1
Leles	1	1	1	1
Leuwigoong	1	1	1	1
Cibatu	1	1	1	1
Kersamanah	-	-	1	1
Cibiuk	-	-	-	-
Kadungora	1	1	1	1
Blubur Limbangan	1	1	1	1
Selaawi	-	-	-	-
Malangbong	1	1	1	1
<b>Kabupaten Garut</b>	<b>22</b>	<b>22</b>	<b>24</b>	<b>24</b>

Catatan/Note: ...

Sumber/Source: PT. POS Indonesia





**PERBANKAN, KOPERASI, DAN HARGA-HARGA**  
***BANKING, COOPERATIVE, AND PRICES***

<https://garutkab.bps.go.id>



**PENJELASAN TEKNIS**

**TECHNICAL NOTES**

1. Koperasi adalah badan usaha yang beranggotakan orang seorang atau badan hukum koperasi dengan melandaskan kegiatannya berdasarkan prinsip koperasi sekaligus sebagai gerakan ekonomi rakyat yang berdasar atas asas kekeluargaan.

1. *Cooperative is an establishment that its members are people or establishments with legal status of cooperative and its activities based on people economic movement.*

<https://garutkab.bps.go.id>



<https://garutkab.bps.go.id>

**Tabel**  
**Table** 9.1**Jumlah Koperasi Aktif Menurut Kecamatan di Kabupaten Garut, 2016–2019**  
**Number of Active Cooperative by Subdistrict in Garut Regency, 2016–2019**

Kecamatan Subdistrict	2016	2017	2018	2019
(1)	(3)	(4)	(5)	(6)
Cisewu	21	...	...	...
Caringin	17	...	...	...
Talegong	18	...	...	...
Bungbulang	31	...	...	...
Mekarmukti	6	...	...	...
Pamulihan	8	...	...	...
Pakenjeng	23	...	...	...
Cikelet	22	...	...	...
Pameungpeuk	34	...	...	...
Cibalong	27	...	...	...
Cisompet	19	...	...	...
Peundeuy	15	...	...	...
Singajaya	14	...	...	...
Cihurip	6	...	...	...
Cikajang	51	...	...	...
Banjarwangi	16	...	...	...
Cilawu	53	...	...	...
Bayongbong	68	...	...	...
Cigedug	16	...	...	...
Cisurupan	47	...	...	...
Sukaesmi	13	...	...	...

Lanjutan Tabel/Continued Table 9.1

<b>Kecamatan Subdistrict</b>	<b>2016</b>	<b>2017</b>	<b>2018</b>	<b>2019</b>
(1)	(3)	(4)	(5)	(6)
Samarang	48	...	...	...
Pasirwangi	26	...	...	...
Tarogong Kidul	180	...	...	...
Tarogong Kaler	94	...	...	...
Garut Kota	169	...	...	...
Karangpawitan	78	...	...	...
Wanaraja	39	...	...	...
Sucinaraja	3	...	...	...
Pangatikan	11	...	...	...
Sukawening	24	...	...	...
Karagtengah	6	...	...	...
Banyuresmi	38	...	...	...
Leles	40	...	...	...
Leuwigoong	14	...	...	...
Cibatu	27	...	...	...
Kersamanah	8	...	...	...
Cibiuk	14	...	...	...
Kadungora	44	...	...	...
Blubur Limbangan	40	...	...	...
Selaawi	13	...	...	...
Malangbong	30	...	...	...
<b>Kabupaten Garut</b>	<b>1 471</b>	<b>1 414</b>	<b>...</b>	<b>...</b>

Catatan/Note: ...

Sumber/Source: Dinas Koreasi dan UKM Kabupaten Garut

**Tabel**  
**Table** 9.2**Jumlah Koperasi Menurut Jenis Koperasi dan Kecamatan di Kabupaten Garut, 2019**  
**Number of Cooperative by Kind of Cooperative and Subdistrict in Garut Regency, 2019**

Kecamatan Subdistrict	Jenis Koperasi/ Kind of Cooperative					Jumlah Total
	KUD	KPRI	KOPKAR	KOPPAS	Lainnya Other	
(1)	(2)	(3)	(4)	(5)	(6)	(7)
Cisewu	...	...	...	...	...	...
Caringin	...	...	...	...	...	...
Talegong	...	...	...	...	...	...
Bungbulang	...	...	...	...	...	...
Mekarmukti	...	...	...	...	...	...
Pamulihan	...	...	...	...	...	...
Pakenjeng	...	...	...	...	...	...
Cikelet	...	...	...	...	...	...
Pameungpeuk	...	...	...	...	...	...
Cibalong	...	...	...	...	...	...
Cisompet	...	...	...	...	...	...
Peundeuy	...	...	...	...	...	...
Singajaya	...	...	...	...	...	...
Cihurip	...	...	...	...	...	...
Cikajang	...	...	...	...	...	...
Banjarwangi	...	...	...	...	...	...
Cilawu	...	...	...	...	...	...
Bayongbong	...	...	...	...	...	...
Cigedug	...	...	...	...	...	...
Cisurupan	...	...	...	...	...	...
Sukaresmi	...	...	...	...	...	...

Lanjutan Tabel/Continued Table 9.2

Kecamatan Subdistrict	Jenis Koperasi/ Kind of Cooperative					Jumlah Total
	KUD	KPRI	KOPKAR	KOPPAS	Lainnya Other	
(1)	(2)	(3)	(4)	(5)	(6)	(7)
Samarang	...	...	...	...	...	...
Pasirwangi	...	...	...	...	...	...
Tarogong Kidul	...	...	...	...	...	...
Tarogong Kaler	...	...	...	...	...	...
Garut Kota	...	...	...	...	...	...
Karangpawitan	...	...	...	...	...	...
Wanaraja	...	...	...	...	...	...
Sucinaraja	...	...	...	...	...	...
Pangatikan	...	...	...	...	...	...
Sukawening	...	...	...	...	...	...
Karantengah	...	...	...	...	...	...
Banyuresmi	...	...	...	...	...	...
Leles	...	...	...	...	...	...
Leuwigoong	...	...	...	...	...	...
Cibatu	...	...	...	...	...	...
Kersamanah	...	...	...	...	...	...
Cibiuk	...	...	...	...	...	...
Kadungora	...	...	...	...	...	...
Blubur Limbangan	...	...	...	...	...	...
Selaawi	...	...	...	...	...	...
Malangbong	...	...	...	...	...	...
<b>Kabupaten Garut</b>	...	...	...	...	...	...

Catatan/Note: ...

Sumber/Source: Dinas Koreasi dan UKM Kabupaten Garut



**PENGELUARAN PENDUDUK**  
***POPULATION EXPENDITURE***

<https://garutkab.bps.go.id>



**PENJELASAN TEKNIS**

1. Kegiatan pengumpulan data sosial dan ekonomi yang dilaksanakan secara rutin oleh BPS melalui Survei Sosial Ekonomi Nasional (Susenas).
2. Sejak tahun 2011 sampai dengan 2014, pengumpulan data Susenas konsumsi pengeluaran rumah tangga dilaksanakan secara triwulanan. Mulai tahun 2015 pengumpulan data Susenas dilaksanakan dua kali dalam setahun, yaitu pada Maret dan September.
3. Target sampel Susenas Maret adalah 320.000 rumah tangga yang tersebar di seluruh kabupaten/kota di Indonesia. Target sampel Susenas pada bulan September adalah sebanyak 75.000 rumah tangga.
4. Data hasil pencacahan Susenas Maret dapat disajikan untuk tingkat nasional, provinsi, dan kabupaten/kota, sedangkan untuk data hasil Susenas September hanya dapat disajikan untuk tingkat nasional dan provinsi.
5. Data konsumsi/pengeluaran yang dikumpulkan pada Susenas Maret dibagi menjadi dua kelompok, yaitu makanan dan bukan makanan. Jumlah komoditas makanan sebanyak 174 komoditas. Pengumpulan data kelompok makanan meliputi banyaknya komoditas

**TECHNICAL NOTES**

1. *Socioeconomic data collection activities are carried out regularly by the BPS-Statistics Indonesia through the National Socioeconomic Survey (Susenas).*
2. *Since 2011 to 2014, Susenas data collection of household consumption/expenditures was conducted quarterly. Starting in 2015, collecting of data Susenas carry out twice a year, in March and September.*
3. *The March Susenas target sample covers 320.000 households spread out at all regency/municipality in Indonesia. The September Susenas target sample covers 75.000 households.*
4. *The result from Susenas data collection in March can be presented on national, provincial, and regency/municipal level estimates, while data collection in September can be disseminated only for the national and provincial levels.*
5. *The consumption/expenditure data collected in March Susenas are divided into two groups, namely food and non-food. The number of food commodity are 174 commodities. The food group data collection includes quantity and value of commodities consumed.*
6. *Data collection on most of non food groups covers only the value of expenditures consumed except for certain comodities which are*



- yang dikonsumsi beserta nilai pengeluarannya.
6. Pengumpulan data pada sebagian besar kelompok bukan makanan hanya mencakup nilai pengeluaran barang yang dikonsumsi, kecuali beberapa jenis barang tertentu juga dikumpulkan kuantitasnya, seperti listrik, air, gas, dan bahan bakar minyak (BBM).
  7. Referensi waktu survei yang digunakan adalah selama seminggu terakhir untuk konsumsi makanan dan sebulan atau setahun terakhir untuk konsumsi bukan makanan.
- also collected for its quantity, such as the use of electricity, water, gas, and fuel oil (BBM).*
7. *The survey time reference period is previous week before enumeration date for food consumption and last month or last year for non-food consumption.*

**Tabel**  
**Table** 10.1

**Rata-rata Pengeluaran per Kapita Sebulan Menurut  
Kelompok Komoditas (rupiah) di Kabupaten Garut, 2018  
dan 2019**

**Monthly Average Expenditure per Capita by Commodity  
Group (rupiahs) in Garut Regency, 2018 and 2019**

<b>Kelompok Komoditas/Commodity Group</b>	<b>2018</b>	<b>2019</b>
(1)	(2)	(3)
<b>Makanan/Food</b>		
Padi-padian/ <i>Cereals</i>	75 437,70	75 039,62
Umbi-umbian/ <i>Tubers</i>	4 640,52	4 056,06
Ikan/udang/cumi/kerang/ <i>Fish/shrimp/common squid/shells</i>	23 679,53	19 488,62
Daging/ <i>Meat</i>	24 859,95	23 018,40
Telur dan susu/ <i>Eggs and milk</i>	24 980,50	23 846,91
Sayur-sayuran/ <i>Vegetables</i>	26 923,31	21 938,05
Kacang-kacangan/ <i>Legumes</i>	12 960,77	11 181,99
Buah-buahan/ <i>Fruits</i>	21 540,64	16 075,89
Minyak dan kelapa/ <i>Oil and coconut</i>	14 384,15	12 139,66
Bahan minuman/ <i>Beverage stuffs</i>	18 433,64	17 153,53
Bumbu-bumbuan/ <i>Spices</i>	9 340,46	8 658,08
Konsumsi lainnya/ <i>Miscellaneous food items</i>	13 345,57	13 815,41
Makanan dan minuman jadi/ <i>Prepared food and beverages</i>	160 632,10	154 823,93
Rokok/ <i>Cigarettes</i>	88 003,93	89 719,58
<b>Jumlah makanan/Total food</b>	<b>519 162,77</b>	<b>490 955,72</b>
<b>Bukan makanan/Non-food</b>		
Perumahan dan fasilitas rumah tangga/ <i>Housing and household facilities</i>	172 634,81	177 872,88
Aneka komoditas dan jasa/ <i>Goods and services</i>	90 421,66	79 682,81
Pakaian, alas kaki, dan tutup kepala/ <i>Clothing, footwear, and headgear</i>	30 190,08	25 503,23
Komoditas tahan lama/ <i>Durable goods</i>	48 504,57	31 800,55
Pajak, pungutan, dan asuransi/ <i>Taxes and insurance</i>	12 997,92	15 179,61
Keperluan pesta dan upacara/kenduri/ <i>Parties and ceremonies</i>	21 818,84	17 493,75
<b>Jumlah bukan makanan/Total non-food</b>	<b>376 567,88</b>	<b>347 532,83</b>
<b>Jumlah/Total</b>	<b>895 730,65</b>	<b>838 488,55</b>

Catatan/Note: ...

Sumber/Sources: BPS, Survei Sosial Ekonomi Nasional (Susenas) Maret/BPS-Statistics Indonesia, National Socioeconomic Survey March

**Tabel**  
**Table** 10.2

**Persentase Pengeluaran per Kapita Sebulan Menurut  
Kelompok Komoditas di Kabupaten Garut, 2018 dan 2019**  
*Percentage of Monthly Expenditure per Capita by  
Commodity Group in Garut Regency, 2018 and 2019*

<b>Kelompok Komoditas/Commodity Group</b>	<b>2018</b>	<b>2019</b>
(1)	(2)	(3)
<b>Makanan/Food</b>		
Padi-padian/Cereals	8,42	8,95
Umbi-umbian/Tubers	0,52	0,48
Ikan/udang/cumi/kerang/Fish/shrimp/common squid/shells	2,64	2,32
Daging/Meat	2,78	2,75
Telur dan susu/Eggs and milk	2,79	2,84
Sayur-sayuran/Vegetables	3,01	2,62
Kacang-kacangan/Legumes	1,45	1,33
Buah-buahan/Fruits	2,40	1,92
Minyak dan kelapa/Oil and coconut	1,61	1,45
Bahan minuman/Beverage stuffs	2,06	2,05
Bumbu-bumbuan/Spices	1,04	1,03
Konsumsi lainnya/Miscellaneous food items	1,49	1,65
Makanan dan minuman jadi/Prepared food and beverages	17,93	18,46
Rokok/Cigarettes	9,82	10,70
<b>Jumlah makanan/Total food</b>	<b>57,96</b>	<b>58,55</b>
<b>Bukan makanan/Non-food</b>		
Perumahan dan fasilitas rumah tangga/Housing and household facilities	19,27	21,21
Aneka komoditas dan jasa/Goods and services	10,09	9,50
Pakaian, alas kaki, dan tutup kepala/Clothing, footwear, and headgear	3,37	3,04
Komoditas tahan lama/Durable goods	5,42	3,79
Pajak, pungutan, dan asuransi/Taxes and insurance	1,45	1,81
Keperluan pesta dan upacara/kenduri/Parties and ceremonies	2,44	2,09
<b>Jumlah bukan makanan/Total non-food</b>	<b>42,04</b>	<b>41,45</b>
<b>Jumlah/Total</b>	<b>100,00</b>	<b>100,00</b>

Catatan/Note: ...

Sumber/Source: BPS, Survei Sosial Ekonomi Nasional (Susenas) Maret/BPS-Statistics Indonesia, National Socioeconomic Survey March

**Tabel**  
**Table** 10.3**Persentase Penduduk Menurut Golongan Pengeluaran Per Kapita Sebulan di Kabupaten Garut, 2018 dan 2019**  
**Percentage of Population by Per Capita Spending Group a Month in Garut Regency, 2018 and 2019**

<b>Golongan Pengeluaran</b> <b>Spending Group</b> <b>(Rp)</b>	<b>2018</b>	<b>2019</b>
(1)	(2)	(3)
< 300 000	4,92	2,66
300 000—499 999	23,71	29,41
500 000—749 999	31,22	30,72
750 000—999 999	15,78	14,30
1 000 000—1 499 999	12,90	12,75
> 1 500 000	11,84	10,15
<b>Jumlah/Total</b>	<b>100,00</b>	<b>100,00</b>

Catatan/Note: ...

Sumber/Source: BPS, Survei Sosial Ekonomi Nasional (Susenas) Maret/BPS-Statistics Indonesia, National Socioeconomic Survey March





**PERDAGANGAN**  
***TRADE***

<https://garutkab.bps.go.id>



**PENJELASAN TEKNIS**

1. Perdagangan adalah kegiatan tukar menukar barang atau jasa atau keduanya yang berdasarkan kesepakatan bersama.
2. Pasar adalah tempat bertemunya penjual dan pembeli
3. Kios adalah bangunan permanen di area Pasar yang beratap dan dipisahkan Satu dengan yang lainnya dengan pemisah yang dipergunakan untuk usaha berjualan.

**TECHNICAL NOTES**

1. *Trade is the activity of exchanging goods or services or both based on mutual agreement.*
2. *The market is a meeting place for sellers and buyers.*
3. *The stall is a permanent building in a market area that has a roof and is separated from one another by a separator which is used for businesses selling.*

<https://garutkab.bps.go.id>



<https://garutkab.bps.go.id>

**Tabel**  
**Table** 11.1

**Jumlah Sarana Perdagangan Menurut Jenisnya di  
Kabupaten Garut, 2016–2019**  
**Number of Trading Facilities by Type of Facility in Garut  
Regency, 2016–2019**

<b>Jenis Sarana Perdagangan</b> <i>Type of Trading Facilities</i>	<b>2016</b>	<b>2017</b>	<b>2018</b>	<b>2019</b>
(1)	(2)	(3)	(4)	(5)
Pasar/Market	...	...	...	...
Toko/Store	...	...	...	...
Kios	...	...	...	...
Warung	...	...	...	...
<b>Jumlah/Total</b>	...	...	...	...

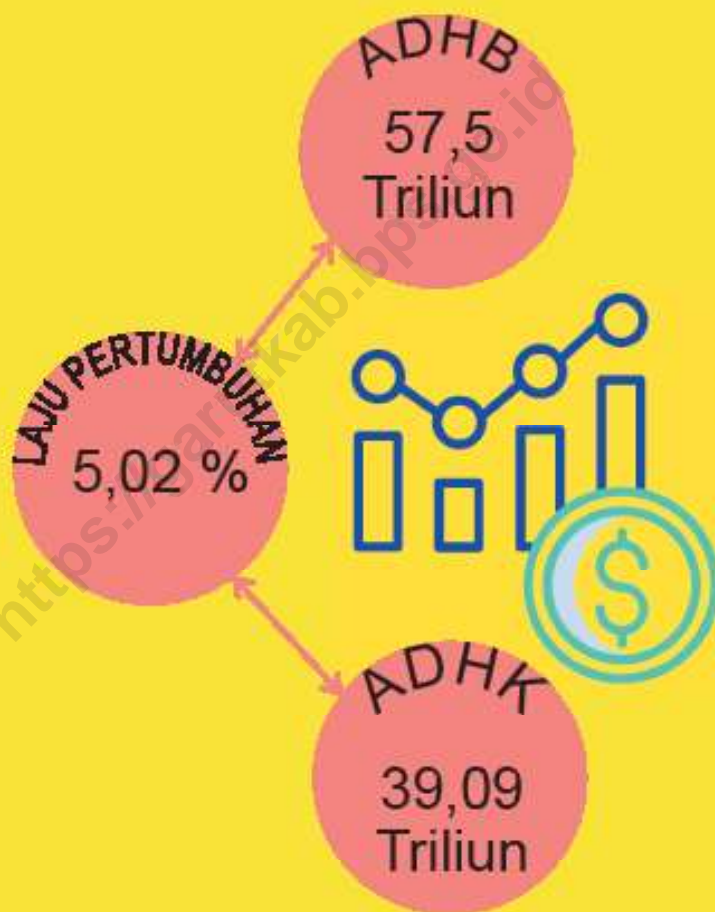
Catatan/Note: ...

Sumber/Source: Dinas Perdagangan dan Perindustrian



**BAB**  
CHAPTER  
**08**

**SISTEM NERACA  
NASIONAL**  
**SYSTEM OF NATIONAL ACCOUNTS**



**PDRB 2019**



**PENJELASAN TEKNIS**

1. Penghitungan statistik neraca nasional mengikuti buku petunjuk yang diterbitkan oleh Perserikatan Bangsa B a n g s a (PBB) dikenal sebagai Sistem Neraca Nasional (SNN). SNN adalah rekomendasi internasional tentang bagaimana menyusun ukuran aktivitas ekonomi yang sesuai dengan standar neraca baku yang didasarkan pada prinsip-prinsip e k o n o m i . Rekomendasi yang dimaksud dinyatakan dalam sekumpulan konsep, definisi, klasifikasi, dan aturan neraca yang disepakati secara internasional dalam mengukur indikator tertentu seperti Produk Domestik Bruto (PDB). Salah satu bentuk adaptasi pencatatan statistik nasional adalah melakukan perubahan tahun dasar PDB Indonesia dari tahun 2000 ke 2010.
2. Produk Domestik Bruto pada tingkat nasional serta Produk Domestik Regional Bruto (PDRB) pada tingkat regional menggambarkan kemampuan suatu wilayah untuk menciptakan nilai tambah pada suatu waktu tertentu. Untuk menyusun PDRB digunakan 2 pendekatan, yaitu lapangan usaha dan pengeluaran. Keduanya menyajikan komposisi data nilai tambah dirinci menurut sumber kegiatan ekonomi (lapangan usaha) dan menurut

**TECHNICAL NOTES**

1. *The method used to estimate national accounts statistics is based on the standard guidelines formed by United Nation known as System of National Accounts (SNA). SNA is the internationally agreed standard set of recommendations on how to compile measures of economic activity in accordance with strict accounting conventions based on economic principles. The recommendations are expressed in term of a set of concepts, definitions, classifications and accounting rules that comprise the internationally agreed standard for measuring indicators such as Gross Domestic Product (GDP). One of the improvement in the national statistical system is to rebase GDP form base year 2000 to 2010.*
2. *The basic measure of the value added arising from economic activity is known as Gross Domestic Product at the national level and Gross Regional Domestic Product (GRDP) at the regional level (provinces/regencies/municipalities). To compile these statistics, two approaches have been used, i.e. "production approach" and "expenditure approach". The first approach is to measure value added produced by various kinds of economic activities, while the second approach is to measure final uses of the country's*

komponen penggunaannya. PDRB dari sisi lapangan usaha merupakan penjumlahan seluruh komponen nilai tambah bruto yang mampu diciptakan oleh seluruh kategori kegiatan ekonomi atas berbagai aktivitas produksinya. Sedangkan dari sisi pengeluaran menjelaskan tentang penggunaan dari nilai tambah tersebut.

3. PDRB maupun agregat turunannya disajikan dalam 2 (dua) versi penilaian, yaitu atas dasar "harga berlaku" dan atas dasar "harga konstan". Disebut sebagai harga berlaku karena seluruh agregat dinilai dengan menggunakan harga pada tahun berjalan, sedangkan harga konstan penilaiannya didasarkan kepada harga satu tahun dasar tertentu, dalam publikasi ini digunakan harga tahun 2010.
4. Laju pertumbuhan PDRB diperoleh dari perhitungan PDRB atas dasar harga konstan. Diperoleh dengan cara mengurangi nilai PDRB pada tahun ke-n terhadap nilai pada tahun ke n-1 (tahun sebelumnya), dibagi dengan nilai pada tahun ke n-1, dikalikan dengan 100 persen. Laju pertumbuhan menunjukkan perkembangan agregat pendapatan dari satu waktu tertentu terhadap waktu sebelumnya.

*output. In other words, GDP/GRDP is the sum of total value added produced by all economic industries (activities) and the way of using it.*

3. *GRDP and its aggregations are presented in two forms: at current market prices and at constant base year market prices. In presenting current market prices, all aggregates are valued at current market prices, while base year constant market prices are shown by valuing all aggregates at fixed base year prices. Year of 2010 is used as the base year in this publication.*
4. *Growth rate of Gross Regional Domestic Product is derived from GRDP at constant market prices. It is obtained by subtracting the value of GRDP year n with the value of GRDP year n-1, divided by the value of GRDP year n-1 then multiplied by 100 percent. The growth rate of GRDP explains the income growth during the given period.*

**Tabel**  
**Table** 12.1.

**Produk Domestik Regional Bruto Atas Dasar Harga Berlaku Menurut Lapangan Usaha di Kabupaten Garut (miliar rupiah), 2015–2019**  
**Gross Regional Domestic Product at Current Market Prices by Industry in Garut Regency (billion rupiahs), 2015–2019**

	Lapangan Usaha/Industry	2015	2016	2017	2018 <sup>x</sup>	2019 <sup>xx</sup>
	(1)	(2)	(3)	(4)	(5)	(6)
A	Pertanian, Kehutanan, dan Perikanan/ <i>Agriculture, Forestry, and Fishing</i>	15 833,98	17 267,21	18 183,20	19 981,66	21 160,74
B	Pertambangan dan Penggalian/ <i>Mining and Quarrying</i>	719,17	728,77	737,96	767,64	783,47
C	Industri Pengolahan/ <i>Manufacturing</i>	3 088,74	3 432,39	3 730,75	4 231,27	4 699,83
D	Pengadaan Listrik dan Gas/ <i>Electricity and Gas</i>	22,00	26,48	31,33	33,19	35,77
E	Pengadaan Air; Pengelolaan Sampah, Limbah, dan Daur Ulang/ <i>Water Supply; Sewerage, Waste Management, and Remediation Activities</i>	18,46	21,13	24,84	28,31	31,80
F	Konstruksi/ <i>Construction</i>	2 398,96	2 630,86	2 891,90	3 241,30	3 631,72
G	Perdagangan Besar dan Eceran; Reparasi Mobil dan Sepeda Motor/ <i>Wholesale and Retail Trade; Repair of Motor Vehicles and Motorcycles</i>	8 168,47	8 777,32	9 470,29	10 349,87	11 412,54
H	Transportasi dan Pergudangan/ <i>Transportation and Storage</i>	1 578,80	1 767,70	1 920,02	2 060,99	2 219,84
I	Penyediaan Akomodasi dan Makan Minum/ <i>Accommodation and Food Service Activities</i>	1 327,36	1 482,68	1 672,08	1 900,37	2 177,20
J	Informasi dan Komunikasi/ <i>Information and Communication</i>	807,73	913,06	1 038,95	1 141,48	1 176,69



Lanjutan Tabel/*Continued Table* 12.1

	<b>Lapangan Usaha/Industry</b>	<b>2015</b>	<b>2016</b>	<b>2017</b>	<b>2018<sup>x</sup></b>	<b>2019<sup>xx</sup></b>
	(1)	(2)	(3)	(4)	(5)	(6)
K	Jasa Keuangan dan Asuransi/ <i>Financial and Insurance Activities</i>	1 146,52	1 309,89	1 442,74	1 593,35	1 748,18
L	Real Estat/ <i>Real Estate Activities</i>	661,15	715,60	792,84	883,71	974,01
M,N	Jasa Perusahaan/ <i>Business Activities</i>	198,39	219,69	243,18	275,63	311,95
O	Administrasi Pemerintahan, Pertahanan, dan Jaminan Sosial Wajib/ <i>Public Administration and Defence; Compulsory Social Security</i>	1 524,68	1 609,52	1 669,78	1 820,88	1 900,75
P	Jasa Pendidikan/ <i>Education</i>	1 767,66	1 946,24	2 265,95	2 628,81	2 999,65
Q	Jasa Kesehatan dan Kegiatan Sosial/ <i>Human Health and Social Work Activities</i>	263,04	300,51	347,41	383,73	421,06
R,S,T,U	Jasa Lainnya/ <i>Other Services Activities</i>	1 139,91	1 303,40	1 540,87	1 714,46	1 893,97
	<b>Produk Domestik Regional Bruto/<i>Gross Regional Domestic Product</i></b>	<b>40 665,01</b>	<b>44 452,44</b>	<b>48 029,13</b>	<b>53 036,66</b>	<b>57 579,15</b>

Catatan/Note: ...

Sumber/Source: BPS, berbagai sensus, survei dan sumber lain/*BPS-Statistics Indonesia, various census, survey, and other sources*

**Tabel**  
**Table** 12.2

**Produk Domestik Regional Bruto Atas Dasar Harga Konstan 2010 Menurut Lapangan Usaha di Kabupaten Garut (miliar rupiah), 2015–2019**  
**Gross Regional Domestic Product at 2010 Constant Market Prices by Industry in Garut Regency (billion rupiahs), 2015–2019**

	<b>Lapangan Usaha/Industry</b>	<b>2015</b>	<b>2016</b>	<b>2017</b>	<b>2018<sup>x</sup></b>	<b>2019<sup>xx</sup></b>
	(1)	(2)	(3)	(4)	(5)	(6)
A	Pertanian, Kehutanan, dan Perikanan/ <i>Agriculture, Forestry, and Fishing</i>	11 197,71	11 705,83	11 977,73	12 241,77	12 415,15
B	Pertambangan dan Penggalian/ <i>Mining and Quarrying</i>	869,93	870,46	850,79	816,36	817,33
C	Industri Pengolahan/ <i>Manufacturing</i>	2 475,80	2 655,40	2 820,54	3 106,25	3 383,59
D	Pengadaan Listrik dan Gas/ <i>Electricity and Gas</i>	19,95	21,13	21,67	22,53	23,50
E	Pengadaan Air; Pengelolaan Sampah, Limbah, dan Daur Ulang/ <i>Water Supply; Sewerage, Waste Management, and Remediation Activities</i>	15,77	16,72	17,91	18,84	19,82
F	Konstruksi/ <i>Construction</i>	1 966,01	2 107,16	2 258,65	2 429,18	2 617,08
G	Perdagangan Besar dan Eceran; Reparasi Mobil dan Sepeda Motor/ <i>Wholesale and Retail Trade; Repair of Motor Vehicles and Motorcycles</i>	6 810,51	7 183,46	7 530,25	7 930,49	8 478,34
H	Transportasi dan Pergudangan/ <i>Transportation and Storage</i>	1 193,94	1 297,78	1 367,28	1 439,96	1 512,34
I	Penyediaan Akomodasi dan Makan Minum/ <i>Accommodation and Food Service Activities</i>	1 117,45	1 202,36	1 305,83	1 423,83	1 573,30
J	Informasi dan Komunikasi/ <i>Information and Communication</i>	837,34	945,02	1 056,81	1 158,79	1 204,15

Lanjutan Tabel/Continued Table 12.2

	<b>Lapangan Usaha/Industry</b>	<b>2015</b>	<b>2016</b>	<b>2017</b>	<b>2018<sup>x</sup></b>	<b>2019<sup>xx</sup></b>
	(1)	(2)	(3)	(4)	(5)	(6)
K	Jasa Keuangan dan Asuransi/ <i>Financial and Insurance Activities</i>	879,80	960,17	1 000,23	1 052,73	1 111,07
L	Real Estat/ <i>Real Estate Activities</i>	564,17	599,60	654,83	719,59	786,04
M,N	Jasa Perusahaan/ <i>Business Activities</i>	168,58	183,43	199,66	222,75	239,56
O	Administrasi Pemerintahan, Pertahanan, dan Jaminan Sosial Wajib/ <i>Public Administration and Defence; Compulsory Social Security</i>	1 102,60	1 129,28	1 131,39	1 156,08	1 186,17
P	Jasa Pendidikan/ <i>Education</i>	1 448,37	1 556,70	1 720,02	1 821,50	1 950,60
Q	Jasa Kesehatan dan Kegiatan Sosial/ <i>Human Health and Social Work Activities</i>	224,58	247,39	277,65	299,72	323,65
R,S,T,U	Jasa Lainnya/ <i>Other Services Activities</i>	1 026,47	1 121,63	1 273,65	1 364,08	1 450,95
	<b>Produk Domestik Regional Bruto/Gross Regional Domestic Product</b>	<b>31 919,06</b>	<b>33 803,54</b>	<b>35 464,91</b>	<b>37 224,45</b>	<b>39 092,65</b>

Catatan/Note: ...

Sumber/Source: BPS, berbagai sensus, survei dan sumber lain/BPS-Statistics Indonesia, various census, survey, and other sources

**Tabel**  
**Table** 12.3

**Distribusi Persentase Produk Domestik Regional Bruto Atas Dasar Harga Berlaku Menurut Lapangan Usaha di Kabupaten Garut, 2015–2019**  
**Percentage Distribution of Gross Regional Domestic Product at Current Market Prices by Industry in Garut Regency, 2015–2019**

	Lapangan Usaha/ <i>Industry</i>	2015	2016	2017	2018 <sup>*</sup>	2019 <sup>**</sup>
	(1)	(2)	(3)	(4)	(5)	(6)
A	Pertanian, Kehutanan, dan Perikanan/ <i>Agriculture, Forestry, and Fishing</i>	38,94	38,84	37,86	37,68	36,75
B	Pertambangan dan Penggalian/ <i>Mining and Quarrying</i>	1,77	1,64	1,54	1,45	1,36
C	Industri Pengolahan/ <i>Manufacturing</i>	7,60	7,72	7,77	7,98	8,16
D	Pengadaan Listrik dan Gas/ <i>Electricity and Gas</i>	0,05	0,06	0,07	0,06	0,06
E	Pengadaan Air; Pengelolaan Sampah, Limbah, dan Daur Ulang/ <i>Water Supply; Sewerage, Waste Management, and Remediation Activities</i>	0,05	0,05	0,05	0,05	0,06
F	Konstruksi/ <i>Construction</i>	5,90	5,92	6,02	6,11	6,31
G	Perdagangan Besar dan Eceran; Reparasi Mobil dan Sepeda Motor/ <i>Wholesale and Retail Trade; Repair of Motor Vehicles and Motorcycles</i>	20,09	19,75	19,72	19,52	19,82
H	Transportasi dan Pergudangan/ <i>Transportation and Storage</i>	3,88	3,98	4,00	3,89	3,86
I	Penyediaan Akomodasi dan Makan Minum/ <i>Accommodation and Food Service Activities</i>	3,26	3,34	3,48	3,58	3,78
J	Informasi dan Komunikasi/ <i>Information and Communication</i>	1,99	2,05	2,16	2,15	2,04
K	Jasa Keuangan dan Asuransi/ <i>Financial and Insurance Activities</i>	2,82	2,95	3,00	3,00	3,04

Lanjutan Tabel/*Continued Table* 12.3

Lapangan Usaha/ <i>Industry</i>		2015	2016	2017	2018 <sup>x</sup>	2019 <sup>xx</sup>
(1)		(2)	(3)	(4)	(5)	(6)
L	Real Estat/ <i>Real Estate Activities</i>	1,63	1,61	1,65	1,67	1,69
M,N	Jasa Perusahaan/ <i>Business Activities</i>	0,49	0,49	0,51	0,52	0,54
O	Administrasi Pemerintahan, Pertahanan, dan Jaminan Sosial Wajib/ <i>Public Administration and Defence; Compulsory Social Security</i>	3,75	3,62	3,53	3,43	3,30
P	Jasa Pendidikan/ <i>Education</i>	4,35	4,38	4,72	4,96	5,21
Q	Jasa Kesehatan dan Kegiatan Sosial/ <i>Human Health and Social Work Activities</i>	0,65	0,68	0,72	0,72	0,73
R,S,T,U	Jasa Lainnya/ <i>Other Services Activities</i>	2,80	2,93	3,21	3,23	3,29
<b>Produk Domestik Regional Bruto/<i>Gross Regional Domestic Product</i></b>		<b>100,00</b>	<b>100,00</b>	<b>100,00</b>	<b>100,00</b>	<b>100,00</b>

Catatan/*Note*: ...Sumber/*Source*: BPS, berbagai sensus, survei dan sumber lain/*BPS-Statistics Indonesia, various census, survey, and other sources*

**Tabel**  
**Table** 12.4

**Laju Pertumbuhan Produk Domestik Regional Bruto Atas Dasar Harga Konstan 2010 Menurut Lapangan Usaha di Kabupaten Garut (persen), 2016–2019**  
**Growth Rate of Gross Regional Domestic Product at 2010 Constant Market Prices by Industry in Garut Regency (percent), 2016–2019**

Lapangan Usaha/Industry		2016	2017	2018 <sup>*</sup>	2019 <sup>**</sup>
(1)		(2)	(3)	(4)	(5)
A	Pertanian, Kehutanan, dan Perikanan/ <i>Agriculture, Forestry, and Fishing</i>	4,54	2,32	2,20	1,42
B	Pertambangan dan Penggalian/ <i>Mining and Quarrying</i>	0,06	-2,26	-4,05	0,12
C	Industri Pengolahan/ <i>Manufacturing</i>	7,25	6,22	10,13	8,93
D	Pengadaan Listrik dan Gas/ <i>Electricity and Gas</i>	5,90	2,56	3,95	4,29
E	Pengadaan Air; Pengelolaan Sampah, Limbah, dan Daur Ulang/ <i>Water Supply; Sewerage, Waste Management, and Remediation Activities</i>	6,05	7,11	5,19	5,23
F	Konstruksi/ <i>Construction</i>	7,18	7,19	7,55	7,74
G	Perdagangan Besar dan Eceran; Reparasi Mobil dan Sepeda Motor/ <i>Wholesale and Retail Trade; Repair of Motor Vehicles and Motorcycles</i>	5,48	4,83	5,32	6,91
H	Transportasi dan Pergudangan/ <i>Transportation and Storage</i>	8,70	5,36	5,32	5,03
I	Penyediaan Akomodasi dan Makan Minum/ <i>Accommodation and Food Service Activities</i>	7,59	8,61	9,04	10,50
J	Informasi dan Komunikasi/ <i>Information and Communication</i>	12,86	11,83	9,65	3,91
K	Jasa Keuangan dan Asuransi/ <i>Financial and Insurance Activities</i>	9,14	4,17	5,25	5,54
L	Real Estat/ <i>Real Estate Activities</i>	6,28	9,21	9,89	9,24
M,N	Jasa Perusahaan/ <i>Business Activities</i>	8,81	8,85	11,56	7,55

Lanjutan Tabel/Continued Table 12.4

<b>Lapangan Usaha/Industry</b>		<b>2016</b>	<b>2017</b>	<b>2018 *</b>	<b>2019 **</b>
	<b>(1)</b>	<b>(2)</b>	<b>(3)</b>	<b>(4)</b>	<b>(5)</b>
0	Administrasi Pemerintahan, Pertahanan, dan Jaminan Sosial Wajib/ <i>Public Administration and Defence; Compulsory Social Security</i>	2,42	0,19	2,18	2,60
P	Jasa Pendidikan/ <i>Education</i>	7,48	10,49	5,90	7,09
Q	Jasa Kesehatan dan Kegiatan Sosial/ <i>Human Health and Social Work Activities</i>	10,16	12,23	7,95	7,98
R,S,T,U	Jasa Lainnya/ <i>Other Services Activities</i>	9,27	13,55	7,10	6,37
<b>Produk Domestik Regional Bruto/Gross Regional Domestic Product</b>		<b>5,90</b>	<b>4,92</b>	<b>4,96</b>	<b>5,02</b>

Catatan/Note: ...

Sumber/Source: BPS, berbagai sensus, survei dan sumber lain/BPS-Statistics Indonesia, various census, survey, and other sources

**Tabel**  
**Table** 12.5

**Produk Domestik Regional Bruto Atas Dasar Harga  
Berlaku Menurut Jenis Pengeluaran di Kabupaten Garut  
(miliar rupiah), 2015–2019**  
*Gross Regional Domestic Product at Current Market Prices  
by Type of Expenditure in Garut Regency (billion rupiahs),  
2015–2019*

<b>Jenis Pengeluaran</b> <i>Type of Expenditure</i>	<b>2015</b>	<b>2016</b>	<b>2017</b>	<b>2018<sup>x</sup></b>	<b>2019<sup>xx</sup></b>
(1)	(2)	(3)	(4)	(5)	(6)
Pengeluaran Konsumsi Rumah Tangga <i>Household Consumption Expenditure</i>	32 609 698,79	35 836 065,87	38 625 486,35	42 329 092,54	46 137 780,12
Pengeluaran Konsumsi LNPRT <i>NPISH Consumption Expenditure</i>	208 321,44	222 428,93	240 375,61	298 735,32	327 831,67
Pengeluaran Konsumsi Pemerintah <i>Government Consumption Expenditure</i>	3 466 661,88	3 557 587,06	3 830 572,82	4 012 971,77	4 268 896,82
Pembentukan Modal Tetap Bruto <i>Gross Fixed Capital Formation</i>	10 860 307,05	11 847 030,18	12 795 565,93	13 978 079,19	15 158 639,59
Perubahan Inventori <i>Changes in Inventories</i>	1 609 638,23	1 784 400,88	1 761 566,86	1 867 033,10	1 887 206,21
Ekspor Barang dan Jasa/ <i>Exports of Goods and Services</i>	-8 089 619,93	-8 795 070,90	-9 224 436,40	-9 449 253,00	-10 201 208,51
Dikurangi: Impor Barang dan Jasa <i>Less: Import of Goods and Services</i>	-	-	-	-	-
Diskrepansi Statistik <sup>1</sup> <i>Statistical Discrepancies<sup>1</sup></i>	-	-	-	-	-
<b>Produk Domestik Regional Bruto/Gross Regional Domestic Product</b>	<b>40 665 007,46</b>	<b>44 452 442,01</b>	<b>48 029 131,17</b>	<b>53 036 658,92</b>	<b>57 579 145,90</b>

Catatan/Note: ...

Sumber/Source: BPS, berbagai sensus, survei dan sumber lain/BPS-Statistics Indonesia, various census, survey, and other sources



**Tabel**  
**Table** 12.6

**Produk Domestik Regional Bruto Atas Dasar Harga Konstan 2010 Menurut Jenis Pengeluaran di Kabupaten Garut (miliar rupiah), 2015–2019**  
**Gross Regional Domestic Product at 2010 Constant Market Prices by Type of Expenditure in Garut Regency (billion rupiahs), 2015–2019**

<b>Jenis Pengeluaran</b> <b>Type of Expenditure</b>	<b>2015</b>	<b>2016</b>	<b>2017</b>	<b>2018<sup>x</sup></b>	<b>2019<sup>xx</sup></b>
(1)	(2)	(3)	(4)	(5)	(6)
Pengeluaran Konsumsi Rumah Tangga <i>Household Consumption Expenditure</i>	25 047 069,76	26 442 696,84	27 653 884,06	29 097 447,95	30 572 798,67
Pengeluaran Konsumsi LNPRT <i>NPISH Consumption Expenditure</i>	164 816,89	173 428,62	181 349,97	211 014,45	220 554,00
Pengeluaran Konsumsi Pemerintah <i>Government Consumption Expenditure</i>	2 341 678,91	2 347 353,15	2 415 090,02	2 488 578,58	2 620 290,77
Pembentukan Modal Tetap Bruto <i>Gross Fixed Capital Formation</i>	8 516 385,27	9 001 951,04	9 445 061,48	10 000 908,04	10 436 240,62
Perubahan Inventori <i>Changes in Inventories</i>	1 194 977,54	1 233 232,08	1 154 430,44	1 159 907,24	1 160 427,65
Ekspor Barang dan Jasa/ <i>Exports of Goods and Services</i>	-5 345 869,81	-5 395 122,37	-5 384 903,85	-5 733 401,31	-5 917 664,82
Dikurangi: Impor Barang dan Jasa <i>Less: Import of Goods and Services</i>	-	-	-	-	-
Diskrepansi Statistik <sup>1</sup> <i>Statistical Discrepancies<sup>1</sup></i>	-	-	-	-	-
<b>Produk Domestik Regional Bruto/Gross Regional Domestic Product</b>	<b>31 919 058,56</b>	<b>33 803 539,37</b>	<b>35 464 912,12</b>	<b>37 224 454,94</b>	<b>39 092 646,89</b>

Catatan/Note: ...

Sumber/Source: BPS, berbagai sensus, survei dan sumber lain/BPS-Statistics Indonesia, various census, survey, and other sources

**Tabel**  
**Table** 12.7

**Distribusi Persentase Produk Domestik Regional Bruto Atas Dasar Harga Berlaku Menurut Pengeluaran di Kabupaten Garut, 2015–2019**  
**Percentage Distribution of Gross Regional Domestic Product at Current Market Prices by Type of Expenditure in Garut Regency, 2015–2019**

<b>Jenis Pengeluaran</b> <i>Type of Expenditure</i>	<b>2015</b>	<b>2016</b>	<b>2017</b>	<b>2018<sup>x</sup></b>	<b>2019<sup>xx</sup></b>
(1)	(2)	(3)	(4)	(5)	(6)
Pengeluaran Konsumsi Rumah Tangga <i>Household Consumption Expenditure</i>	80,19	80,62	80,42	79,81	80,13
Pengeluaran Konsumsi LNPRT <i>NPISH Consumption Expenditure</i>	0,51	0,50	0,50	0,56	0,57
Pengeluaran Konsumsi Pemerintah <i>Government Consumption Expenditure</i>	8,52	8,00	7,98	7,57	7,41
Pembentukan Modal Tetap Bruto <i>Gross Fixed Capital Formation</i>	26,71	26,65	26,64	26,36	26,33
Perubahan Inventori <i>Changes in Inventories</i>	3,96	4,01	3,67	3,52	3,28
Ekspor Barang dan Jasa/ <i>Exports of Goods and Services</i>	-19,89	-19,79	-19,21	-17,82	-17,72
Dikurangi: Impor Barang dan Jasa <i>Less: Import of Goods and Services</i>	-	-	-	-	-
Diskrepansi Statistik <sup>1</sup> <i>Statistical Discrepancies<sup>1</sup></i>	-	-	-	-	-
<b>Produk Domestik Regional Bruto/ Gross Regional Domestic Product</b>	<b>100,00</b>	<b>100,00</b>	<b>100,00</b>	<b>100,00</b>	<b>100,00</b>

Catatan/Note: ...

Sumber/Source: BPS, berbagai sensus, survei dan sumber lain/BPS-Statistics Indonesia, various census, survey, and other sources

**Tabel**  
**Table** 12.8

**Laju Pertumbuhan Produk Domestik Regional Bruto Atas Dasar Harga Konstan 2010 Menurut Pengeluaran di Kabupaten Garut (persen), 2016–2019**  
**Growth Rate of Gross Regional Domestic Product at 2010 Constant Market Prices by Type of Expenditure in Garut Regency (percent), 2016–2019**

<b>Jenis Pengeluaran</b> <i>Type of Expenditure</i>	<b>2016</b>	<b>2017</b>	<b>2018<sup>x</sup></b>	<b>2019<sup>xx</sup></b>
(1)	(3)	(4)	(5)	(6)
Pengeluaran Konsumsi Rumah Tangga <i>Household Consumption Expenditure</i>	5,57	4,58	5,22	5,07
Pengeluaran Konsumsi LNPRT <i>NPISH Consumption Expenditure</i>	5,23	4,57	16,36	4,52
Pengeluaran Konsumsi Pemerintah <i>Government Consumption Expenditure</i>	0,24	2,89	3,04	5,29
Pembentukan Modal Tetap Bruto <i>Gross Fixed Capital Formation</i>	5,70	4,92	5,89	4,35
Perubahan Inventori <i>Changes in Inventories</i>	-	-	-	-
Ekspor Barang dan Jasa/ <i>Exports of Goods and Services</i>	-	-	-	-
Dikurangi: Impor Barang dan Jasa <i>Less: Import of Goods and Services</i>	-	-	-	-
Diskrepansi Statistik <sup>1</sup> <i>Statistical Discrepancies<sup>1</sup></i>	-	-	-	-
<b>Produk Domestik Regional Bruto/ <i>Gross Regional Domestic Product</i></b>	<b>5,90</b>	<b>4,91</b>	<b>4,96</b>	<b>5,02</b>

Catatan/Note: ...

Sumber/Source: BPS, berbagai sensus, survei dan sumber lain/BPS-Statistics Indonesia, various census, survey, and other sources

13

**PERBANDINGAN ANTAR KABUPATEN/KOTA**  
***REGENCY/MUNICIPAL COMPARISON***

<https://garutkab.bps.go.id>



**PENJELASAN TEKNIS**

1. Penduduk Indonesia adalah semua orang yang berdomisili di wilayah teritorial Indonesia selama 6 bulan atau lebih dan atau mereka yang berdomisili kurang dari 6 bulan tetapi bertujuan menetap.
2. Laju pertumbuhan Produk Domestik Regional Bruto diperoleh dari perhitungan PDRB atas dasar harga konstan. Laju pertumbuhan tersebut dihitung dengan cara mengurangi nilai PDRB pada tahun ke-n terhadap nilai pada tahun ke n-1 (tahun sebelumnya), dibagi dengan nilai pada tahun ke n-1, kemudian dikalikan dengan 100 persen. Laju pertumbuhan menunjukkan perkembangan agregat pendapatan dari satu waktu tertentu terhadap waktu sebelumnya.
3. Jumlah Penduduk miskin adalah jumlah penduduk yang memiliki rata-rata pengeluaran perkapita perbulan di bawah garis kemiskinan.
4. Indeks Pembangunan Manusia mengukur pencapaian hasil pembangunan dari suatu daerah/ wilayah dalam tiga dimensi dasar pembangunan yaitu: lamanya hidup, pengetahuan/tingkat pendidikan dan standard hidup layak.

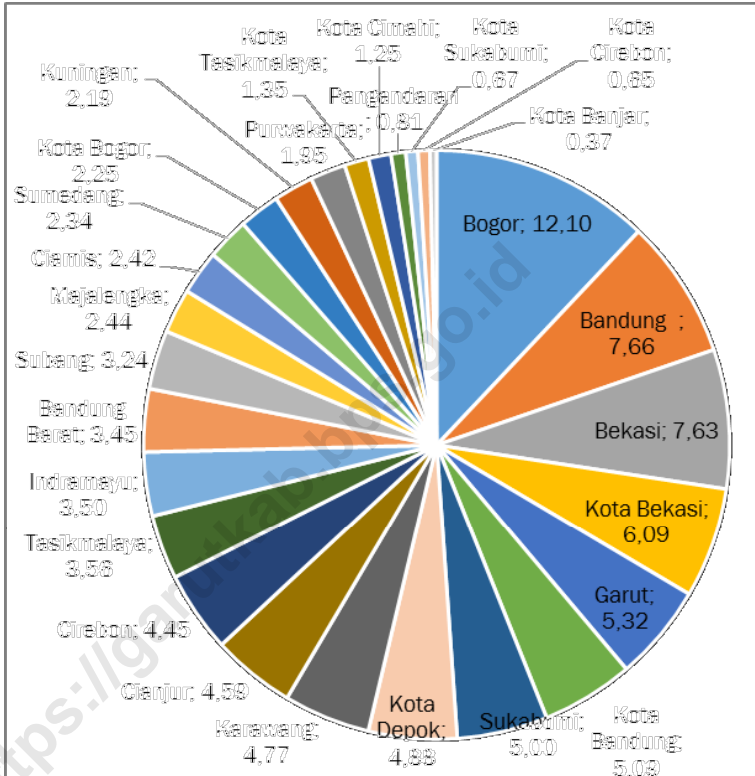
**TECHNICAL NOTES**

1. *The population of Indonesia are all residents of the entire territory of Indonesia who have stayed for six months or longer, those who intended to stay more than six months even though their length of stay is less than six months.*
2. *The rate of Economic growth is calculated using the constant prices of GRDP. The growth rate is calculated by subtracting value of GDP in 'n' year to the value in n-1 year (previous year), divided by the value in year n-1, and then multiplied by 100 percent. The growth rate shows the growth of the aggregate production of a specified time to an earlier time.*
3. *Number of poor population is the number of people who have an average monthly per capita expenditure under the poverty line.*
4. *Human Development Index measures the achievement of development outcomes from an area / region in three basic dimensions of development, namely: the length of life, knowledge / education level and standard of living.*

<https://garutkab.bps.go.id>

**Gambar** 13.1  
**Figures**

**Persentase Penduduk Menurut Kabupaten/Kota, 2019**  
**Percentage of Population by Regency/Municipality, 2019**

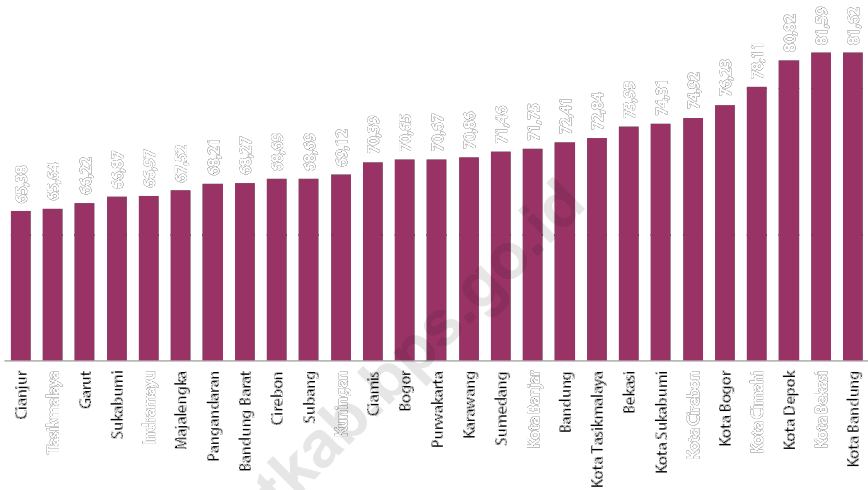


Sumber/Source : Badan Pusat Statistik Provinsi Jawa Barat/ BPS- Statistics of Jawa Barat Province



**Gambar** 13.2  
**Figures**

**Indeks Pembangunan Manusia Kabupaten/ Kota, 2019**  
**Human Development Index by Regency/Municipality, 2019**



Sumber/Source : Badan Pusat Statistik Provinsi Jawa Barat/ BPS- Statistics of Jawa Barat Province

**Tabel**  
**Table** 13.1

**Jumlah Penduduk Menurut Kabupaten/Kota di Provinsi  
Jawa Barat (ribu), 2015–2019**  
**Population by Regency/Municipality in Jawa Barat Province  
(thousand), 2015–2019**

Kabupaten/Kota Regency/Municipality	2015	2016	2017	2018	2019
(1)	(2)	(3)	(4)	(5)	(6)
<b>Kabupaten/Regency</b>					
1. Bogor	5 459,7	5 587,4	5 715,00	5 840,90	5 965,41
2. Sukabumi	2 434,2	2 444,6	2 453,50	2 460,70	2 466,27
3. Cianjur	2 243,9	2 251,0	2 256,60	2 260,60	2 263,07
4. Bandung	3 534,1	3 596,6	3 657,60	3 717,30	3 775,28
5. Garut	2 548,7	2 569,5	2 588,80	2 606,40	2 622,43
6. Tasikmalaya	1 736,0	1 742,3	1 747,30	1 751,30	1 754,13
7. Ciamis	1 168,7	1 175,4	1 182,00	1 188,60	1 195,18
8. Kuningan	1 055,4	1 061,9	1 068,20	1 074,50	1 080,80
9. Cirebon	2 126,2	2 143,0	2 159,60	2 176,20	2 192,90
10. Majalengka	1 182,1	1 188,0	1 193,70	1 199,30	1 205,03
11. Sumedang	1 137,3	1 142,1	1 146,40	1 149,90	1 152,40
12. Indramayu	1 691,4	1 700,8	1 710,00	1 719,20	1 728,47
13. Subang	1 529,4	1 546,0	1 562,50	1 579,00	1 595,83
14. Purwakarta	921,60	932,70	943,30	953,40	962,89
15. Karawang	2 273,6	2 295,8	2 316,50	2 336,00	2 353,92
16. Bekasi	3 246,0	3 371,7	3 500,00	3 630,90	3 763,89
17. Bandung Barat	1 629,4	1 648,4	1 666,50	1 683,70	1 699,90
18. Pangandaran	390,50	392,80	395,10	397,20	399,28
<b>Kota/City</b>					
1. Bogor	1 047,9	1 064,7	1 081,00	1 096,80	1 112,08
2. Sukabumi	318,10	321,10	323,80	326,30	328,68
3. Bandung	2 481,5	2 490,6	2 497,90	2 503,70	2 507,89
4. Cirebon	307,50	310,50	313,30	316,30	319,31
5. Bekasi	2 714,8	2 787,2	2 859,60	2 931,90	3 003,92
6. Depok	2 106,1	2 179,8	2 254,50	2 330,30	2 406,83
<b>7. Cimahi</b>	586,60	594,00	601,10	607,80	614,30
<b>8. Tasikmalaya</b>	657,50	659,60	661,40	662,70	663,52
<b>9. Banjar</b>	181,40	181,90	182,40	182,80	183,11
<b>Jawa Barat</b>	<b>46 709,6</b>	<b>47 379,4</b>	<b>48.037,80</b>	<b>48.683,90</b>	<b>49.316,71</b>

Catatan/Note: ...

Sumber/Source: BPS, Proyeksi Penduduk Indonesia 2010–2035 / BPS, Indonesia Population Projection 2010–2035

**Tabel**  
**Table** 13.2

**Laju Pertumbuhan Produk Domestik Regional Bruto Atas Dasar Harga Konstan 2010 Menurut Kabupaten/Kota di Provinsi Jawa Barat (persen), 2015–2019**  
**Rate of Growth of Gross Regional Domestic Products at Constant 2010 Prices by Regency/Municipality in Jawa Barat Province (percent), 2015–2019**

<b>Kabupaten/Kota</b> <b>Regency/Municipality</b>	<b>2015</b>	<b>2016</b>	<b>2017</b>	<b>2018<sup>x</sup></b>	<b>2019<sup>xx</sup></b>
(1)	(2)	(3)	(4)	(5)	(6)
<b>Kabupaten/Regency</b>					
1. Bogor	6,09	5,84	5,92	6,19	5,85
2. Sukabumi	4,91	5,85	5,75	5,79	5,75
3. Cianjur	5,45	6,43	5,77	6,23	5,47
4. Bandung	5,89	6,34	6,15	6,26	6,09
5. Garut	4,51	5,90	4,91	4,96	5,02
6. Tasikmalaya	4,31	5,91	5,95	5,70	5,43
7. Ciamis	5,59	5,99	5,21	5,44	5,38
8. Kuningan	6,38	6,09	6,36	6,43	6,56
9. Cirebon	4,88	5,63	5,06	5,02	4,86
10. Majalengka	5,33	6,03	6,81	6,10	7,14
11. Sumedang	5,25	5,70	6,23	5,83	6,32
12. Indramayu	2,16	0,08	1,43	1,34	3,20
13. Subang	5,29	5,40	5,10	4,38	4,27
14. Purwakarta	4,76	5,99	5,15	4,98	4,38
15. Karawang	4,50	6,55	5,13	6,07	4,06
16. Bekasi	4,46	4,84	5,68	6,02	4,18
17. Bandung Barat	5,03	5,65	5,21	5,50	5,05
18. Pangandaran	4,98	5,29	5,10	5,41	5,96
<b>Kota/City</b>					
1. Bogor	6,14	6,73	6,12	6,14	6,04
2. Sukabumi	5,14	5,64	5,43	5,51	5,49
3. Bandung	7,64	7,79	7,21	7,08	6,79
4. Cirebon	5,81	6,09	5,80	6,21	6,29
5. Bekasi	5,56	6,09	5,73	5,86	5,41
6. Depok	6,64	7,28	6,75	6,97	6,74
<b>7. Cimahi</b>	5,43	5,63	5,43	6,46	6,84
<b>8. Tasikmalaya</b>	6,30	6,91	6,07	5,93	5,97
<b>9. Banjar</b>	5,32	5,66	5,30	5,04	5,02
<b>Jawa Barat</b>	<b>5,05</b>	<b>5,66</b>	<b>5,33</b>	<b>5,66</b>	<b>5,07</b>

Catatan/Note:

Sumber/Source: Badan Pusat Statistik / Statistics Indonesia

**Tabel**  
**Table** 13.3**Jumlah Penduduk Miskin Menurut Kabupaten/Kota di  
Provinsi Jawa Barat (ribu), 2015–2019**  
**Number of Poor Population by Regency/Municipality in  
Jawa Barat Province (thousand), 2015–2019**

Kabupaten/Kota Regency/Municipality	2015	2016	2017	2018	2019
(1)	(2)	(3)	(4)	(5)	(6)
<b>Kabupaten/Regency</b>					
1. Bogor	487,10	490,80	487,26	415,02	395,03
2. Sukabumi	217,86	198,66	197,12	166,33	153,30
3. Cianjur	273,90	261,39	257,41	221,58	207,07
4. Bandung	281,04	272,65	268,02	246,13	223,21
5. Garut	325,67	298,52	291,24	241,31	235,19
6. Tasikmalaya	208,12	195,61	189,35	172,41	159,93
7. Ciamis	104,87	98,77	96,76	85,72	79,41
8. Kuningan	147,21	144,07	141,55	131,16	123,16
9. Cirebon	313,21	288,49	279,55	232,37	217,64
10. Majalengka	167,50	152,50	150,26	129,29	121,06
11. Sumedang	129,03	120,60	120,63	112,14	104,18
12. Indramayu	253,12	237,00	233,38	204,18	191,86
13. Subang	187,17	170,37	167,79	136,61	129,18
14. Purwakarta	83,94	83,56	85,25	75,94	71,86
15. Karawang	235,03	230,60	236,84	187,96	173,66
16. Bekasi	169,20	164,41	163,95	157,21	149,43
17. Bandung Barat	205,69	192,48	190,89	169,00	159,03
18. Pangandaran	41,97	40,14	39,46	32,19	30,73
<b>Kota/City</b>					
1. Bogor	79,15	77,28	76,53	64,85	63,97
2. Sukabumi	27,84	27,51	27,41	23,20	21,87
3. Bandung	114,12	107,68	103,96	89,38	84,67
4. Cirebon	31,74	30,15	30,19	28,03	26,80
5. Bekasi	146,94	140,03	136,01	119,82	113,65
6. Depok	49,97	50,56	52,34	49,39	49,35
7. <b>Cimahi</b>	34,09	35,07	34,53	29,94	26,91
8. <b>Tasikmalaya</b>	106,78	102,79	97,85	84,22	76,98
9. <b>Banjar</b>	13,42	12,74	12,87	10,41	10,07
<b>Jawa Barat</b>	<b>4 435,70</b>	<b>4 224,33</b>	<b>4 168,44</b>	<b>3 615,79</b>	<b>3 399,16</b>

Catatan/Note: ...

Sumber/Source: Badan Pusat Statistik / Statistics Indonesia

**Tabel**  
**Table** 13.4

**Indeks Pembangunan Manusia Menurut Kabupaten/Kota  
di Provinsi Jawa Barat, 2015–2019**  
*Human Development Index by Regency/Municipality in  
Jawa Barat Province, 2015–2019*

Kabupaten/Kota Regency/Municipality	2015	2016	2017	2018	2019
(1)	(2)	(3)	(4)	(5)	(6)
Kabupaten/Regency					
1. Bogor	67,77	68,32	69,13	69,69	70,65
2. Sukabumi	64,44	65,13	65,49	66,05	66,87
3. Cianjur	62,42	62,92	63,70	64,62	65,38
4. Bandung	70,05	70,69	71,02	71,75	72,41
5. Garut	63,21	63,64	64,52	65,42	66,22
6. Tasikmalaya	63,17	63,57	64,14	65,00	65,64
7. Ciamis	68,02	68,45	68,87	69,63	70,39
8. Kuningan	67,19	67,51	67,78	68,55	69,12
9. Cirebon	66,07	66,70	67,39	68,05	68,69
10. Majalengka	64,75	65,25	65,92	66,72	67,52
11. Sumedang	69,29	69,45	70,07	70,99	71,46
12. Indramayu	64,36	64,78	65,58	66,36	66,97
13. Subang	66,52	67,14	67,73	68,31	68,69
14. Purwakarta	67,84	68,56	69,28	69,98	70,67
15. Karawang	67,66	68,19	69,17	69,89	70,86
16. Bekasi	71,19	71,83	72,63	73,49	73,99
17. Bandung Barat	65,23	65,81	66,63	67,46	68,27
18. Pangandaran	65,62	65,79	66,60	67,44	68,21
Kota/City					
1. Bogor	73,65	74,50	75,16	75,66	76,23
2. Sukabumi	71,84	72,33	73,03	73,55	74,31
3. Bandung	79,67	80,13	80,31	81,06	81,62
4. Cirebon	73,34	73,70	74,00	74,35	74,92
5. Bekasi	79,63	79,95	80,30	81,04	81,59
6. Depok	79,11	79,60	79,83	80,29	80,82
7. <i>Cimahi</i>	76,42	76,69	76,95	77,56	78,11
8. <i>Tasikmalaya</i>	69,99	70,58	71,51	72,03	72,84
9. <i>Banjar</i>	69,31	70,09	70,79	71,25	71,75
<b>Jawa Barat</b>	<b>69,50</b>	<b>70,05</b>	<b>70,69</b>	<b>71,30</b>	<b>72,03</b>

Catatan/Note: ...

Sumber/Source: Badan Pusat Statistik / Statistics Indonesia



Sensus  
Penduduk  
2020

#MencatatIndonesia

# DATA

## MENCERDASKAN BANGSA

— *Enlighten The Nation* —



**BADAN PUSAT STATISTIK  
KABUPATEN GARUT  
BPS-STATISTICS OF GARUT REGENCY**

Jl. Pembangunan No. 222 Tarogong Garut 44151

Telp. 0262 233273 Fax. 0262 4893051

Homepage: <http://garutkab.bps.go.id>, E-mail: [bps3205@bps.go.id](mailto:bps3205@bps.go.id)

ISSN 0215-420X



9 770215 420146