

Kabupaten KEPULAUAN ANAMBAS DALAM ANGKA

KEPULAUAN ANAMBAS REGENCY IN FIGURES

2020




BADAN PUSAT STATISTIK
KABUPATEN KEPULAUAN ANAMBAS
BPS-Statistics of Kepulauan Anambas Regency

Kabupaten KEPULAUAN ANAMBAS DALAM ANGKA

KEPULAUAN ANAMBAS REGENCY IN FIGURES

2020



KABUPATEN KEPULAUAN ANAMBAS DALAM ANGKA
Kepulauan Anambas Regency in Figures
2020

ISSN: 2442-6059

No. Publikasi/Publication Number: 21050.2004

Katalog/Catalog: 1102001.2105

Ukuran Buku/Book Size: 14,8 cm x 21 cm

Jumlah Halaman/Number of Pages : xxxviii + 351 hal/pages

Naskah/Manuscript:

BPS Kabupaten Kepulauan Anambas

BPS-Statistics of Kepulauan Anambas Regency

Penyunting/Editor:

BPS Kabupaten Kepulauan Anambas

BPS-Statistics of Kepulauan Anambas Regency

Gambar Kover/Cover Design:

BPS Kabupaten Kepulauan Anambas

BPS-Statistics of Kepulauan Anambas Regency

Ilustrasi Kover/Cover Illustration:

Pulau Bawah, Kabupaten Kepulauan Anambas

Bawah Island, Kepulauan Anambas Regency

Diterbitkan oleh/Published by:

©BPS Kabupaten Kepulauan Anambas/*BPS-Statistics of Kepulauan Anambas Regency*

Dicetak oleh/Printed by:

CV Rizky Mandiri

Ilustrasi/Illustrations:

freepik.com

Dilarang mengumumkan, mendistribusikan, mengomunikasikan, dan/atau menggandakan sebagian atau seluruh isi buku ini untuk tujuan komersil tanpa izin tertulis dari Badan Pusat Statistik.

Prohibited to announce, distribute, communicate, and/or copy part or all of this book for commercial purpose without permission from BPS-Statistics Indonesia.

TIM PENYUSUN BUKU
KABUPATEN KEPULAUAN ANAMBAS DALAM ANGKA
Kepulauan Anambas Regency in Figures
2020

Pengarah/Director :
Donny Cahyo Wibowo, SST, M.Si

Tim Penyusun/Drafting Team :

Penanggung Jawab/Coordinator :
Yohanes Eki Apriliawan SST

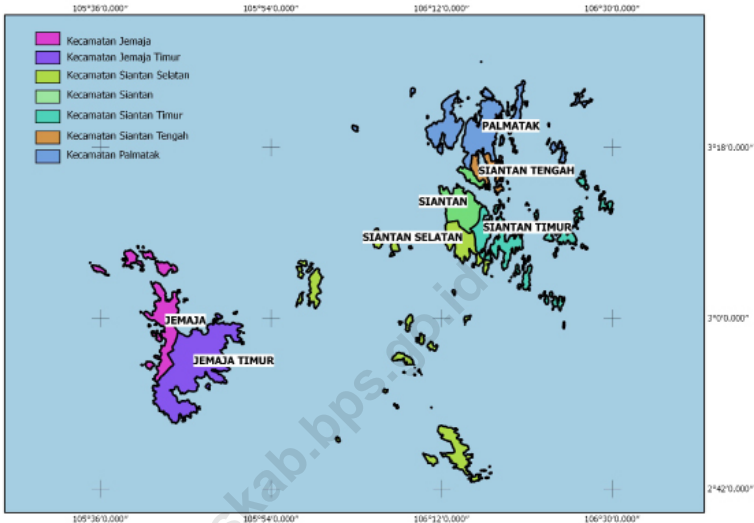
Naskah/Manuscript :
Yohanes Eki Apriliawan SST

Penyunting/Editor :
Ruth Yuliani Hutabarat SST

Gambar Kulit/Cover Design :
Yohanes Eki Apriliawan SST

Infografis/Infographics :
Yohanes Eki Apriliawan SST

PETA WILAYAH KABUPATEN KEPULAUAN ANAMBAS
MAP OF KEPULAUAN ANAMBAS REGENCY



KEPALA BPS KABUPATEN KEPULAUAN ANAMBAS
CHIEF STATISTICIAN OF KEPULAUAN ANAMBAS REGENCY



Donny Cahyo Wibowo, SST, M.Si



KATA PENGANTAR

Kepulauan Anambas Dalam Angka 2020 merupakan publikasi tahunan yang diterbitkan oleh BPS Kabupaten Kepulauan Anambas. Disadari bahwa publikasi ini belum sepenuhnya memenuhi harapan pihak pemakai data khususnya para perencana, namun diharapkan dapat membantu melengkapi penyusunan rencana pembangunan di Kabupaten Kepulauan Anambas.

Publikasi ini dapat terwujud berkat kerja sama dan bantuan dari berbagai pihak baik instansi pemerintah maupun swasta. Kepada semua pihak yang telah memberikan bantuan disampaikan penghargaan dan terima kasih yang sebesar-besarnya.

Untuk perbaikan publikasi ini, tanggapan dan saran yang bersifat konstruktif dari para pemakai sangat diharapkan.

Tarempa Selatan , April 2020
Kepala BPS
Kabupaten Kepulauan Anambas


Donny Cahyo Wibowo, ST, M.Si



PREFACE

Kepulauan Anambas Regency in Figures 2020 is an annual publication written by BPS-Statistics of Kepulauan Anambas Regency. Honestly, this publication has not perfect yet and has not filled the user's hope, especially for the planners yet, but hopely it can help to equip compilation of development planning in Kepulauan Anambas Regency.

This comprehensive publication has been made possible with the assistance and contribution from several governmental institutions and private organizations. To all parties who have been involved in the preparation of this publication, I would like to express my sincerest appreciation and gratitude. Comments and constructive suggestions for the improvement of this publication are always welcome.

*Tarempa Selatan , April 2020
Chief Statistician of
BPS-Statistics of Kepulauan Anambas Regency*

Donny Cahyo Wibowo, SST, M.Si

DAFTAR ISI / CONTENTS

	Halaman <i>Page</i>
Kata Pengantar/ <i>Preface</i>	ix
Daftar Isi/ <i>Contents</i>	xi
Daftar Tabel/ <i>List of Tables</i>	xii
Penjelasan Umum/ <i>Explanatory Notes</i>	xxxv
Daftar Singkatan/ <i>List of Abbreviations</i>	xxxvii
Statistik Kunci/ <i>Key Statistics</i>	xxxviii
1. Geografi dan Iklim/ <i>Geography and Climate</i>	1
2. Pemerintahan/ <i>Government</i>	19
3. Penduduk dan Ketenagakerjaan/ <i>Population and Employment</i>	49
4. Sosial dan Kesejahteraan Rakyat/ <i>Social and Welfare</i>	91
5. Pertanian, Kehutanan, Peternakan, dan Perikanan/ <i>Agriculture, Forestry, Livestock, and Fishery</i>	195
6. Pertambangan dan Energi/ <i>Mining and Energy</i>	253
7. Pariwisata/ <i>Tourism</i>	261
8. Transportasi dan Komunikasi/ <i>Transportation and Communication</i>	273
9. Koperasi/ <i>Cooperatives</i>	293
10. Pengeluaran Penduduk/ <i>Population Expenditure</i>	299
11. Perdagangan/ <i>Trade</i>	307
12. Sistem Neraca Regional/ <i>System of Regional Accounts</i>	321
13. Perbandingan Antar Kabupaten/Kota/ <i>Regency/Municipal Comparison</i>	345

DAFTAR TABEL/LIST OF TABLES

	Halaman <i>Page</i>
1. GEOGRAFI DAN IKLIM/GEOGRAPHY AND CLIMATE	1
1.1 KEADAAN GEOGRAFI	7
<i>GEOGRAPHY CONDITION</i>	7
1.1.1 Luas Daerah dan Jumlah Pulau Menurut Kecamatan di Kabupaten Kepulauan Anambas, 2019.....	7
<i>Total Area and Number of Islands by Subdistrict in Kepulauan Anambas Regency, 2019</i>	7
1.1.2 Tinggi Wilayah dan Jarak ke Ibukota di Kabupaten Kepulauan Anambas, 2019	9
<i>Altitude and Distance to the Capital in Kepulauan Anambas Regency, 2019</i>	9
1.1.3 Batas Wilayah Kabupaten Kepulauan Anambas, 2019	10
<i>Border of Kepulauan Anambas Regency, 2019</i>	10
1.1.4 Status Pemilikan Tanah Dirinci Menurut Jenis Hak dan Kecamatan di Kabupaten Kepulauan Anambas, 2019	11
<i>Land Possesion by Type of rights and Regency in Kepulauan Anambas Regency, 2019.....</i>	11
1.2 KEADAAN IKLIM	14
<i>CLIMATE CONDITION</i>	14
1.2.1 Pengamatan Unsur Iklim di Stasiun Pengamatan Badan Meteorologi Klimatologi dan Geofisika (BMKG) di Kabupaten Kepulauan Anambas, 2019	14
<i>Observation of Climate Elements at the Meteorology, Climatology and Geophysics Agency Station in Kepulauan Anambas Regency, 2019.....</i>	14
2. PEMERINTAHAN/GOVERNMENT	19
2.1 WILAYAH ADMINISTRATIF.....	27
<i>ADMINISTRATIVE AREA</i>	27
2.1.1 Jumlah Desa ¹ /Kelurahan Menurut Kecamatan di Kabupaten Kepulauan Anambas, 2015-2019.....	27
<i>Number of Villages¹/Kelurahan by Subdistrict in Kepulauan Anambas Regency, 2015-2019.....</i>	27
2.1.2 Jumlah Dusun, RW dan RT Menurut Kecamatan di Kabupaten Kepulauan	

	Halaman Page
Anambas, 2019	28
<i>Number of Neighborhood Association by Subdistrict in Kepulauan Anambas Regency, 2019</i>	<i>28</i>
2.1.3 Jumlah Desa/Kelurahan yang Memiliki Badan Perwakilan Desa/Dewan Kelurahan Menurut Kecamatan di Kabupaten Kepulauan Anambas, 2019	29
<i>Number of Village Having Village Council/Board by Subdistrict in Kepulauan Anambas Regency</i>	<i>29</i>
2.2 DEWAN PERWAKILAN RAKYAT DAERAH	30
REGIONAL HOUSE OF REPRESENTATIVES	30
2.2.1 Jumlah Anggota Dewan Perwakilan Rakyat Daerah Menurut Partai Politik dan Jenis Kelamin di Kabupaten Kepulauan Anambas, 2019	30
<i>Number of Regional House of Representatives's Members by Political Parties and Sex in Kepulauan Anambas Regency, 2019.....</i>	<i>30</i>
2.2.2 Jumlah Anggota Dewan Perwakilan Rakyat Daerah Menurut Tingkat Pendidikan dan Jenis Kelamin di Kabupaten Kepulauan Anambas, 2019	31
<i>Number of Regional House of Representatives's Members by Educational Attainment and Sex in Kepulauan Anambas Regency, 2019.....</i>	<i>31</i>
2.2.3 Banyaknya Sidang/Rapat DPRD Menurut Jenis di Kabupaten Kepulauan Anambas, 2015-2019.....	32
<i>Number of Representative's Meeting by Kind in Kepulauan Anambas Regency, 2015-2019.....</i>	<i>32</i>
2.2.4 Banyaknya Keputusan DPRD Menurut Jenis di Kabupaten Kepulauan Anambas, 2015-2019.....	33
<i>Number of Representative's Decision by Kind in Kepulauan Anambas Regency, 2015-2019.....</i>	<i>33</i>
2.3 SUMBER DAYA MANUSIA.....	34
HUMAN RESOURCES	34
2.3.1 Jumlah Pegawai Negeri Sipil Menurut Jabatan dan Jenis Kelamin di Kabupaten Kepulauan Anambas, Desember 2018 dan Desember 2019	34
<i>Number of Civil Servants by Occupation and Sex in Kepulauan Anambas Regency,December 2018 dan December 2019</i>	<i>34</i>
2.3.2 Jumlah Pegawai Negeri Sipil Menurut Tingkat Pendidikan dan Jenis	

	Halaman Page
Kelamin di Kabupaten Kepulauan Anambas, Desember 2018 dan Desember 2019	36
<i>Number of Civil Servants by Educational Level and Sex in Kepulauan Anambas Regency, December 2018 and December 2019</i>	<i>36</i>
2.3.3 Jumlah Pegawai Negeri Sipil Menurut Tingkat Kepangkatan dan Jenis Kelamin di Kabupaten Kepulauan Anambas, Desember 2018 dan Desember 2019	38
<i>Number of Civil Servants by Hierarchy and Sex in Kepulauan Anambas Regency, December 2018 and December 2019</i>	<i>38</i>
2.3.4 Jumlah Pegawai Negeri Sipil Menurut Perangkat Daerah dan Jenis Kelamin di Kabupaten Kepulauan Anambas, Desember 2018 dan Desember 2019	40
<i>Number of Civil Servants by Institution and Sex in Kepulauan Anambas Regency, December 2018 and December 2019</i>	<i>40</i>
2.4 KEUANGAN DAERAH.....	44
GOVERNMENT FINANCE	44
2.4.1 Realisasi Pendapatan Pemerintah Kabupaten Menurut Jenis Pendapatan di Kabupaten Kepulauan Anambas (ribu rupiah), 2015-2019	44
<i>Actual Regency Government Revenues by Kind of Revenues (thousand rupiahs), 2015-2019.....</i>	<i>44</i>
2.4.2 Realisasi Belanja Pemerintah Kabupaten Menurut Jenis Belanja di Kabupaten Kepulauan Anambas (ribu rupiah), 2016-2019	46
<i>Actual Regency Government Expenditures by Kind of Expenditures in Kepulauan Anambas Regency (thousand rupiahs), 2016-2019.....</i>	<i>46</i>
2.4.2 Anggaran dan Realisasi Penerimaan Pembiayaan Pemerintah Kabupaten Kepulauan Anambas (ribu rupiah), 2019	48
<i>Budget and Realization Financing Receipts of Kepulauan Anambas Regency Local Government (thousand rupiahs), 2019.....</i>	<i>48</i>
3. PENDUDUK DAN KETENAGAKERJAAN/POPULATION AND EMPLOYMENT	49
3.1 PENDUDUK.....	58
POPULATION	58
3.1.1 Penduduk, Laju Pertumbuhan Penduduk, Distribusi Persentase Penduduk, Kepadatan Penduduk, Rasio Jenis Kelamin Penduduk Menurut Kecamatan di Kabupaten Kepulauan Anambas, 2018 dan 2019	58

	<i>Population, Population Growth Rate, Percentage Distribution of Population, Population Density, and Population Sex Ratio by Subdistrict in Kepulauan Anambas Regency, 2018 and 2019.....</i>	58
3.1.2	Penduduk Menurut Kelompok Umur dan Jenis Kelamin di Kabupaten Kepulauan Anambas, 2019..... <i>Population by Age Group and Sex in Kepulauan Anambas Regency, 2019</i>	61
3.1.3	Penduduk Menurut Kecamatan dan Jenis Kelamin di Kabupaten Kepulauan Anambas, 2019..... <i>Population by Subdistrict and Sex in Kepulauan Anambas Regency, 2019</i>	62
3.1.4	Keluarga dan Rata-Rata Banyaknya Anggota Keluarga Menurut Kecamatan di Kabupaten Kepulauan Anambas, 2019 <i>Number of Households and Average Household Size in Kepulauan Anambas Regency, 2019</i>	63
3.2	KETENAGAKERJAAN	64
	EMPLOYMENT	64
3.2.1	Penduduk Berumur 15 Tahun ke Atas Menurut Kelompok Umur dan Jenis Kegiatan Selama Seminggu yang Lalu di Kabupaten Kepulauan Anambas, 2019 <i>Population 15 Years of Age and Over by Age Group and Type of Activity During the Previous Week in Kepulauan Anambas Regency, 2019</i>	64
3.2.2	Jumlah Penduduk Berumur 15 Tahun Keatas Menurut Jenis Kegiatan Selama Seminggu yang Lalu dan Jenis Kelamin di Kabupaten Kepulauan Anambas, 2019 <i>Population Aged 15 Years and Over by Type of Activity During The Previous Week and Sex in Kepulauan Anambas Regency, 2019.....</i>	67
3.2.3	Penduduk Berumur 15 Tahun ke Atas Menurut Pendidikan Tertinggi yang Ditamatkan dan Jenis Kegiatan Selama Seminggu yang Lalu di Kabupaten Kepulauan Anambas, 2019 <i>Population 15 Years of Age and Over by Educational Attainment and Type of Activity During the Previous Week in Kepulauan Anambas Regency, 2019.....</i>	68
3.2.4	Penduduk Berumur 15 Tahun Ke Atas yang Bekerja Selama Seminggu yang Lalu Menurut Status Pekerjaan Utama dan Lapangan Pekerjaan Utama di Kabupaten Kepulauan Anambas, 2019 <i>Population 15 Years of Age and Over who Worked During The Previous Week</i>	71

	<i>by Main Employment Status and Main Industry in Kepulauan Anambas Regency, 2019</i>	71
3.2.5	Penduduk Berumur 15 Tahun Ke Atas yang Bekerja Selama Seminggu yang Lalu Menurut Status Pekerjaan Utama dan Jenis Kelamin di Kabupaten Kepulauan Anambas, 2019	72
	<i>Population 15 Years of Age and Over who Worked During The Previous Week by Main Employment Status and Sex in Kepulauan Anambas Regency, 2019</i>	72
3.2.6	Penduduk Berumur 15 Tahun ke Atas yang Bekerja Selama Seminggu yang Lalu Menurut Jumlah Jam Kerja pada Pekerjaan Utama dan Lapangan Pekerjaan Utama di Kabupaten Kepulauan Anambas, 2019	73
	<i>Population 15 Years of Age and Over who Worked During The Previous Week by Total Working Hours on Main Job and Main Industry in Kepulauan Anambas Regency, 2019</i>	73
3.2.7	Penduduk Berumur 15 Tahun ke Atas yang Bekerja Selama Seminggu yang Lalu Menurut Lapangan Pekerjaan Utama dan Pendidikan Tertinggi yang Ditamatkan di Kabupaten Kepulauan Anambas, 2019	74
	<i>Population 15 Years of Age and Over who Worked During The Previous Week by Main Industry and Educational Attainment in Kepulauan Anambas Regency, 2019</i>	74
3.2.8	Penduduk Berumur 15 Tahun Ke Atas yang Bekerja Selama Seminggu yang Lalu Menurut Jumlah Jam Kerja Pada Pekerjaan Utama dan Jenis Kelamin di Kabupaten Kepulauan Anambas, 2019	75
	<i>Population 15 Years of Age and Over who Worked During The Previous Week by Total Working Hours on Main Job and Sex in Kepulauan Anambas Regency, 2019</i>	75
3.2.9	Penduduk Berumur 15 Tahun Ke Atas yang Bekerja Selama Seminggu yang Lalu Jumlah Jam Kerja Seluruhnya dan Jenis Kelamin di Kabupaten Kepulauan Anambas, 2019.....	76
	<i>Population 15 Years of Age and Over who Worked During The Previous Week by Total Working Hours and Sex in Kepulauan Anambas Regency, 2019</i>	76
3.2.10	Penduduk Berumur 15 Tahun ke Atas yang Bekerja Selama Seminggu yang Lalu Menurut Kelompok Umur dan Jumlah Jam Kerja Seluruhnya di Kabupaten Kepulauan Anambas, 2019	77

	<i>Population 15 Years of Age and Over who Worked During The Previous Week by Age Group and Total Working Hours in Kepulauan Anambas Regency, 2019</i>	77
3.2.11	Penduduk Berumur 15 Tahun Keatas yang Bekerja Selama Seminggu yang Lalu Menurut Kelompok Umur dan Jenis Kelamin di Kabupaten Kepulauan Anambas, 2019.....	78
	<i>Population 15 Years of Age and Over who Worked During The Previous Week by Age Group and Sex in Kepulauan Anambas Regency, 2019</i>	78
3.2.12	Penduduk Berumur 15 Tahun ke Atas yang Bekerja Selama Seminggu yang Lalu Menurut Status Pekerjaan Utama dan Pendidikan Tertinggi yang Ditamatkan di Kabupaten Kepulauan Anambas, 2019.....	79
	<i>Population 15 Years of Age and Over who Worked During The Previous Week by Main Industry and Educational Attainment in Kepulauan Anambas Regency, 2019</i>	79
3.2.13	Penduduk Berumur 15 Tahun Ke Atas yang Bekerja Selama Seminggu yang Lalu Menurut Lapangan Pekerjaan Utama dan Jenis Kelamin di Kabupaten Kepulauan Anambas, 2019	80
	<i>Population 15 Years of Age and Over who Worked During The Previous Week by Main Industry and Sex in Kepulauan Anambas Regency, 2019</i>	80
3.2.14	Tingkat Pengangguran Terbuka (TPT) dan Tingkat Partisipasi Angkatan Kerja (TPAK) di Kabupaten Kepulauan Anambas, 2017-2019.....	81
	<i>Unemployment Rate (UR) and Labor Force Participation Rate (LFPR) in Kepulauan Anambas Regency, 2017-2019</i>	81
3.2.15	Pencari Kerja Terdaftar, Lowongan Kerja Terdaftar, dan Penempatan/ Pemenuhan Tenaga Kerja Menurut Bulan dan Jenis Kelamin di Kabupaten Kepulauan Anambas, 2019.....	82
	<i>Number of Registered Job Applicants, Registered Job Vacancies, and Placement of Workers by Month and Sex in Kepulauan Anambas Regency, 2019</i>	82
3.2.16	Pencari Kerja Terdaftar Menurut Pendidikan Tertinggi yang Ditamatkan dan Jenis Kelamin di Kabupaten Kepulauan Anambas, 2019	85
	<i>Number of Registered Job Applicants by Educational Attainment and Sex in Kepulauan Anambas Regency, 2019</i>	85
3.2.17	Rata-rata Upah/Gaji Bersih Sebulan Pekerja Formal ¹ Menurut Lapangan Pekerjaan Utama (rupiah) di Kabupaten Kepulauan Anambas, 2018-2019	86

	Halaman Page
	<i>Average of Net Wage/Salary per Month of Informal Employee¹ by Main Industry (rupiahs) in Kepulauan Anambas Regency, 2018-2019.....</i> 86
3.2.18	Rata-rata Pendapatan Bersih Sebulan Pekerja Informal ¹ Menurut Lapangan Pekerjaan Utama (rupiah) di Kabupaten Kepulauan Anambas, 2017-2019..... 87 <i>Average of Net Wage/Salary per Month of Informal Employee¹ by Main Industry (rupiahs) in Kepulauan Anambas Regency, 2017-2019.....</i> 87
3.2.19	Rata-rata Pendapatan Bersih Sebulan Pekerja Informal ¹ Menurut Pendidikan Tertinggi yang Ditamatkan (rupiah) di Kabupaten Kepulauan Anambas, 2018-2019..... 88 <i>Average of Net Wage/Salary per Month of Informal Employee¹ by Educational Attainment (rupiahs) in Kepulauan Anambas Regency, 2018-2019.....</i> 88
3.2.20	Upah Minimum Kabupaten di Kabupaten Kepulauan Anambas, 2013-2019..... 89 <i>Regency Minimum Wages in Kepulauan Anambas Regency, 2013-2019.....</i> 89
4.	SOSIAL DAN KESEJAHTERAAN RAKYAT/SOCIAL AND WELFARE 91
4.1	PENDIDIKAN 106 EDUCATION 106
4.1.1	Jumlah Sekolah, Guru, dan Murid Taman Kanak-Kanak (TK) di Bawah Kementerian Pendidikan dan Kebudayaan Menurut Kecamatan di Kabupaten Kepulauan Anambas, 2018/2019 dan 2019/2020..... 106 <i>Number of Schools, Teachers, and Pupils in Kindergarten Under The Ministry of Education and Culture by Subdistrict in Kepulauan Anambas Regency, 2018/2019 and 2019/2020.....</i> 106
4.1.2	Jumlah Sekolah, Guru, dan Murid Raudatul Athfal (RA) di Bawah Kementerian Agama Menurut Kecamatan di Kabupaten Kepulauan Anambas, 2019/2020..... 109 <i>Number of Schools, Teachers, and Pupils in Raudatul Athfal (RA) Under The Ministry of Religious Affairs by Subdistrict in Kepulauan Anambas Regency, 2019/2020.....</i> 109
4.1.3	Jumlah Sekolah, Guru, dan Murid Sekolah Dasar (SD) di Bawah Kementerian Pendidikan dan Kebudayaan Menurut Kecamatan di

	Halaman Page
Kabupaten Kepulauan Anambas, 2018/2019.....	110
<i>Number of Schools, Teachers, and Pupils in Primary Schools Under The Ministry of Education and Culture by Subdistrict in Kepulauan Anambas Regency, 2018/2019.....</i>	<i>110</i>
...	113
4.1.4 Jumlah Sekolah, Guru, dan Murid Madrasah Ibtidaiyah (MI) di Bawah Kementerian Agama Menurut Kecamatan Menurut Kecamatan di Kabupaten Kepulauan Anambas, 2018/2019 dan 2019/2020.....	113
<i>Number of Schools, Teachers, and Pupils in Madrasah Ibtidaiyah (MI) Under The Ministry of Religious Affairs by Subdistrict in Kepulauan Anambas Regency, 2018/2019 and 2019/2020</i>	<i>113</i>
4.1.5 Jumlah Sekolah, Guru, dan Murid Sekolah Menengah Pertama (SMP) di Bawah Kementerian Pendidikan dan Kebudayaan Menurut Kecamatan di Kabupaten Kepulauan Anambas, 2018/2019 dan 2019/2020.....	116
<i>Number of Schools, Teachers, and Pupils in Junior High Schools Under The Ministry of Education and Culture by Subdistrict in Kepulauan Anambas Regency, 2018/2019 and 2019/2020</i>	<i>116</i>
4.1.6 Jumlah Sekolah, Guru, dan Murid Madrasah Tsanawiyah (MTs) di Bawah Kementerian Agama Menurut Kecamatan di Kabupaten Kepulauan Anambas, 2018/2019 dan 2019/2020	119
<i>Number of Schools, Teachers, and Pupils in Madrasah Tsanawiyah (MTs) Under The Ministry of Religious Affairs by Subdistrict in Kepulauan Anambas Regency, 2018/2019 and 2019/2020</i>	<i>119</i>
4.1.7 Jumlah Sekolah, Guru, dan Murid Sekolah Menengah Atas (SMA) di Bawah Kementerian Pendidikan dan Kebudayaan Menurut Kecamatan di Kabupaten Kepulauan Anambas, 2018/2019 dan 2019/2020.....	122
<i>Number of Schools, Teachers, and Pupils in Senior High Schools Under The Ministry of Education and Culture by Subdistrict in Kepulauan Anambas Regency, 2018/2019 and 2019/2020</i>	<i>122</i>
4.1.8 Jumlah Sekolah, Guru, dan Murid Sekolah Menengah Kejuruan (SMK) di Bawah Kementerian Pendidikan dan Kebudayaan Menurut Kecamatan di Kabupaten Kepulauan Anambas, 2018/2019 dan 2019/2020.....	125
<i>Number of Schools, Teachers, and Pupils in Vocational High Schools Under The Ministry of Education and Culture by Subdistrict in Kepulauan Anambas Regency, 2018/2019 and 2019/2020</i>	<i>125</i>
4.1.9 Jumlah Sekolah, Guru, dan Murid Madrasah Aliyah (MA) di Bawah	

	Kementerian Agama Menurut Kecamatan di Kabupaten Kepulauan Anambas, 2018/2019 dan 2019/2020	128
	<i>Number of Schools, Teachers, and Pupils in Madrasah Aliyah (MA) Under the Ministry of Religious Affairs by Subdistrict in Kepulauan Anambas Regency, 2018/2019 and 2019/2020.....</i>	<i>128</i>
4.1.10	Jumlah Desa ¹ /Kelurahan yang Memiliki Fasilitas Sekolah Menurut Kecamatan dan Tingkat Pendidikan di Kabupaten Kepulauan Anambas, 2014 – 2019	131
	<i>Number of Villages¹ Having Educational Facilities by Subdistrict and Educational Level in Kepulauan Anambas Regency, 2014 – 2019....</i>	<i>131</i>
4.1.11	Persentase Penduduk Berumur 7-24 Tahun Menurut Jenis Kelamin dan Partisipasi Pendidikan di Kabupaten Kepulauan Anambas (%), 2019	136
	<i>Percentage of Population of Age Between 7-24 Years by Sex and Participation in Education in Kepulauan Anambas Regency (%), 2019.</i>	<i>136</i>
4.1.12	Persentase Penduduk Berumur 15 Tahun ke Atas Menurut Jenis Kelamin dan Kemampuan Baca Tulis di Kabupaten Kepulauan Anambas (%), 2019	137
	<i>Percentage of Population of Age 10 Years by Sex and Literacy in Education in Kepulauan Anambas Regency (%), 2019</i>	<i>137</i>
4.1.13	Angka Partisipasi Murni (APM) dan Angka Partisipasi Kasar (APK) Menurut Jenjang Pendidikan di Kabupaten Kepulauan Anambas, 2018 dan 2019	138
	<i>Net Enrollment Rate and Gross Enrollment Rate by Educational Level in Kepulauan Anambas Regency, 2018 and 2019</i>	<i>138</i>
4.2	KESEHATAN	139
	HEALTH.....	139
4.2.1	Jumlah Desa ¹ /Kelurahan Yang Memiliki Sarana Kesehatan Menurut Kecamatan di Kabupaten Kepulauan Anambas, 2014-2019.....	139
	<i>Number of Villages¹ Having Health Facilities by Subdistrict in Kepulauan Anambas Regency, 2014-2019</i>	<i>139</i>
4.2.2	Distribusi Persentase Wanita Berumur 15–49 Tahun yang Pernah Kawin dan Melahirkan Hidup dalam Dua Tahun Terakhir Menurut Penolong Persalinan di Kabupaten Kepulauan Anambas, 2018–2019.....	145
	<i>Percentage Distribution of Ever Married Women Aged 15–49 Years Who Had Live Birth in The Two Years Preceding The Survey by Last Birth Attendance in</i>	

	Halaman Page
	Kepulauan Anambas Regency, 2018–2019..... 145
4.2.3	Jumlah Tenaga Kesehatan Menurut Kecamatan di Kabupaten Kepulauan Anambas, 2019 146
	<i>Number of Medical Personnel by Subdistrict in Kepulauan Anambas Regency, 2019</i> 146
4.2.4	Persentase Penduduk yang Mempunyai Keluhan Kesehatan Selama Sebulan Terakhir Menurut Jenis Kelamin di Kabupaten Kepulauan Anambas, 2014-2019..... 147
	<i>Percentage of People Who Had Health Complaint During a Month Prior to The Survey by Sex in Kepulauan Anambas Regency, 2014-2019</i> 147
4.2.5	Persentase Penduduk yang Mempunyai Keluhan Kesehatan dan Berobat Jalan Selama Sebulan Terakhir Menurut Jenis Kelamin di Kabupaten Kepulauan Anambas, 2014-2019 148
	<i>Percentage of People Who Had Health Complaint and Had Outpatient During a Month Prior to The Survey by Sex in Kepulauan Anambas Regency, 2014-2019</i> 148
4.2.6	Distribusi Persentase Penduduk yang Mempunyai Keluhan Kesehatan Selama Sebulan Terakhir dan Tidak Berobat Jalan Menurut Alasan Utama Tidak Berobat Jalan, 2018 dan 2019 149
	<i>Percentage Distribution of People Who Had Health Complaint During a Month Prior to the Survey and Had Not Outpatient by Main Reason for not Outpatient, 2018 and 2019</i> 149
4.2.7	Persentase Penduduk yang Memiliki Jaminan Kesehatan Menurut Jenis Jaminan, 2018 dan 2019 150
	<i>Percentage of Population Who Has Health Insurance by Types of Health Insurance 2018 and 2019</i> 150
4.2.8	Jumlah Rumah Sakit Umum, Rumah Sakit Khusus, Rumah Sakit/Rumah Bersalin, Puskesmas, Klinik/Balai Kesehatan, Posyandu, dan Polindes Menurut Kecamatan di Kabupaten Kepulauan Anambas, 2018 dan 2019 151
	<i>Number of General Hospital, Special Hospital, Maternity Hospital and Public Health Center, Medical Clinic, Integrated Service Post, Village maternity Cottage by Subdistrict in Kepulauan Anambas Regency, 2018 and 2019</i> 151
4.2.9	Jumlah Kasus Penyakit Menurut Kecamatan dan Jenis Penyakit di Kabupaten Kepulauan Anambas, 2019 154

	<i>Number of Disease Cases by Subdistrict and Type of Disease in Kepulauan Anambas Regency, 2019</i>	154
4.2.10	Jumlah Bayi Lahir, Bayi Berat Badan Lahir Rendah (BBLR), dan Bergizi Kurang Menurut Kecamatan di Kabupaten Kepulauan Anambas, 2019 <i>Number of Births, Babies with Low Birth Weights (LBW), and Malnutrition by Subdistrict in Kepulauan Anambas Regency, 2019</i>	157
4.2.11	Jumlah Dokter Spesialis, Dokter Umum, dan Dokter Gigi Menurut Sarana Pelayanan Kesehatan di Kabupaten Kepulauan Anambas, 2019..... <i>Number of Medical Specialist, General Practitioners, and Dentists by Health Facilities in Kepulauan Anambas Regency, 2019</i>	158
4.2.12	Jumlah Remaja Usia 15-24 Tahun yang Mendapat Penyuluhan Tentang Kesehatan Reproduksi (Kespro), HIV/AIDS, dan Keluarga Berencana (KB) Menurut Kecamatan (kali) di Kabupaten Kepulauan Anambas, 2019 <i>Number of Adolescents Aged 15-24 Years Who Received Counseling on Reproductive Health, HIV/AIDS, and Family Planning by Subdistrict (times) in Kepulauan Anambas Regency, 2019</i>	159
4.2.13	Jumlah Klinik Keluarga Berencana (KKB) dan Pos Pelayanan Keluarga Berencana Desa (PPKBD) Menurut Kecamatan di Kabupaten Kepulauan Anambas, 2019 <i>Number of Family Planning Clinics (KKB) and Village Family Planning Service Posts (PPKBD) by Subdistrict in Kepulauan Anambas Regency, 2019</i>	160
4.2.14	Jumlah Pasangan Usia Subur dan Peserta KB Aktif Menurut Kecamatan di Kabupaten Kepulauan Anambas, 2019 <i>Number of Fertile Age Couples and Active Family Planning Participants by Subdistrict in Kepulauan Anambas Regency, 2019</i>	161
4.3	PERUMAHAN DAN LINGKUNGAN	162
	HOUSING AND ENVIRONMENT	162
4.3.1	Distribusi Persentase Rumah Tangga Menurut Luas Lantai (m ²) di Kabupaten Kepulauan Anambas, 2018 dan 2019..... <i>Percentage Distribution of Household Population by Floor Area (m²) in Kepulauan Anambas Regency, 2018 and 2019</i>	162
4.3.2	Distribusi Persentase Rumah Tangga Menurut Sumber Air Minum di Kabupaten Kepulauan Anambas, 2019 <i>Percentage Distribution of Household Population by Source of Drinking</i>	163

	Halaman Page
	163
4.3.3	164
	164
4.3.4	165
	165
4.3.5	166
	166
4.3.6	167
	167
4.3.7	168
	168
4.3.8	169
	169
4.3.9	170
	170
4.4	171
	171
4.4.1	171

	<i>Number of Crime, Crime Rate per 100,000 Population, Clearance Rate and Crime Clock by Year in Kepulauan Anambas Regency, 2017-2019.....</i>	171
4.4.2	Jumlah Kejahatan/Tindak Pidana yang Dilaporkan dan Diselesaikan Menurut Tahun di Kabupaten Kepulauan Anambas, 2017-2019 <i>Number of Crime Reported and Solved by Year in Kepulauan Anambas Regency, 2017-2019.....</i>	172
4.4.3	Banyaknya Kecelakaan Lalu-Lintas Menurut Akibat Kecelakaan dan Kerugian Materi di Kabupaten Kepulauan Anambas, 2017-2019 <i>Number of Crime, Crime Rate per 100,000 Population, Clearance Rate and Crime Clock by Year in Kepulauan Anambas Regency, 2017-2019.....</i>	173
4.4.4	Banyaknya Tindak Kriminalitas Menurut Tahun di Kabupaten Kepulauan Anambas, 2017-2019..... <i>Number of Crime Classified by Year in Kepulauan Anambas Regency, 2017-2019.....</i>	174
4.5	AGAMA DAN SOSIAL LAINNYA	178
	RELIGION AND OTHER SOCIAL AFFAIRS	178
4.5.1	Jumlah Penduduk Menurut Kecamatan dan Agama yang Dianut di Kabupaten Kepulauan Anambas, 2019 <i>Population by Subdistrict and Religion in Kepulauan Anambas Regency, 2019.....</i>	178
4.5.2	Jumlah Tempat Peribadatan Menurut Kecamatan di Kabupaten Kepulauan Anambas, 2019..... <i>Number of Places of Worship by Subdistrict and Religion in Kepulauan Anambas Regency, 2019.....</i>	179
4.5.3	Jumlah Jemaah Haji yang Diberangkatkan ke Tanah Suci Mekah Menurut Kecamatan di Kabupaten Kepulauan Anambas, 2017-2019..... <i>Number of Hajj Pilgrims Departured¹ to the Holyland of Mecca by Subdistrict, 2017-2019.....</i>	180
4.5.4	Nikah, Talak dan Cerai di Kabupaten Kepulauan Anambas, 2017-2019 <i>Number of Marriages and Divorces in Kepulauan Anambas Regency, 2017-2019.....</i>	181
4.5.5	Jumlah Perceraian Menurut Kabupaten/Kota dan Faktor, 2019 <i>Number of Divorces by Regency/Municipality and Factors, 2019.....</i>	184
4.5.6	Jumlah Desa ¹ /Kelurahan yang Mengalami Bencana Alam ² Menurut	

	Halaman
	<i>Page</i>
Kecamatan di Kabupaten Kepulauan Anambas, 2011–2018.....	187
<i>Number of Villages¹ that Had Natural Disaster² by Subdistrict in Kepulauan Anambas Regency, 2011–2018</i>	<i>187</i>
4.5.7 Jumlah Kejadian Bencana Alam Menurut Kecamatan di Kabupaten Kepulauan Anambas, 2019.....	190
<i>Number of Natural Disaster Events by Subdistrict in Kepulauan Anambas Regency, 2019</i>	<i>190</i>
4.6 KEMISKINAN DAN PEMBANGUNAN MANUSIA.....	192
<i>POVERTY AND HUMAN DEVELOPMENT</i>	<i>192</i>
4.6.1 Garis Kemiskinan, Jumlah, dan Persentase Penduduk Miskin di Kabupaten Kepulauan Anambas, 2010–2019	192
<i>Poverty Line, Number, and Percentage of Poor People in Kepulauan Anambas Regency, 2010–2019.....</i>	<i>192</i>
4.6.2 Indeks Kedalaman Kemiskinan dan Indeks Keparahan Kemiskinan di Kabupaten Kepulauan Anambas, 2010–2019	193
<i>Poverty Gap Index and Poverty Severity Index in Kepulauan Anambas Regency, 2010–2019.....</i>	<i>193</i>
4.6.3 Indeks Pembangunan Manusia Menurut Komponennya di Kabupaten Kepulauan Anambas, 2014–2019	194
<i>Human Development Index by Its Component in Kepulauan Anambas Regency, 2014–2019.....</i>	<i>194</i>
5. PERTANIAN, KEHUTANAN, PETERNAKAN, DAN PERIKANAN/	
<i>AGRICULTURE, FORESTRY, LIVESTOCK, AND FISHERY</i>	195
5.1 TANAMAN PANGAN	204
<i>FOOD CROPS</i>	<i>204</i>
5.1.1 Luas Panen, Produktivitas, dan Produksi Padi Menurut Kecamatan (ha) di Kabupaten Kepulauan Anambas, 2019	204
<i>Harvested Area, Productivity, dan Production of Paddy by Subdistrict (ha), (n)</i>	<i>204</i>
5.1.2 Produksi Padi ¹ dan Beras Menurut Kecamatan (ha) di Kabupaten Kepulauan Anambas, 2019.....	205
<i>Paddy and Rice Production¹ by Subdistrict (ha) in Kepulauan Anambas Regency, 2019</i>	<i>205</i>
5.2 HORTIKULTURA	206

	HORTICULTURE.....	206
5.2.1	Luas Panen Tanaman Sayuran Menurut Kecamatan dan Jenis Tanaman (ha) di Kabupaten Kepulauan Anambas, 2018 dan 2019 <i>Harvested Area of Vegetables by Subdistrict and Kind of Plant (ha) in Kepulauan Anambas Regency, 2018 and 2019</i>	206 206
5.2.2	Produksi Tanaman Sayuran Menurut Kecamatan dan Jenis Tanaman (kuintal) di Kabupaten Kepulauan Anambas, 2018 dan 2019 <i>Production of Vegetables by Subdistrict and Kind of Plant (quintal) in Kepulauan Anambas Regency, 2018 dan 2019</i>	209 209
5.2.3	Luas Panen Tanaman Sayuran dan Buah–Buahan Semusim Menurut Jenis Tanaman (ha) di Kabupaten Kepulauan Anambas,2016-2019 <i>Harvested Area of Seasonal Vegetables and Fruits by Kind of Plant (ha) in Kepulauan Anambas Regency, 2016-2019</i>	212 212
5.2.4	Produksi Tanaman Sayuran dan Buah–Buahan Semusim Menurut Jenis Tanaman (kuintal) di Kabupaten Kepulauan Anambas, 2016-2019 <i>Production of Seasonal Vegetables and Fruits by Kind of Plant (quintal) in Kepulauan Anambas Regency, 2016-2019</i>	213 213
5.2.5	Luas Panen Tanaman Biofarmaka Menurut Kecamatan dan Jenis Tanaman (m ²) di Kabupaten Kepulauan Anambas, 2018 dan 2019 <i>Harvested Area of Medicinal Plants by Subdistrict and Kind of Plant (m²) in Kepulauan Anambas Regency, 2018 and 2019</i>	214 214
5.2.6	Produksi Tanaman Biofarmaka Menurut Kecamatan dan Jenis Tanaman (kg) di Kabupaten Kepulauan Anambas, 2018 dan 2019 <i>Production of Medicinal Plants by Subdistrict and Kind of Plant (kg) in Kepulauan Anambas Regency, 2018 and 2019</i>	216 216
5.2.7	Luas Panen Tanaman Biofarmaka Menurut Jenis Tanaman (m ²) di Kabupaten Kepulauan Anambas, 2016-2019 <i>Harvested Area of Medicinal Plants by Kind of Plant (m²) in Kepulauan Anambas Regency, 2016-2019</i>	218 218
5.2.8	Produksi Tanaman Biofarmaka Menurut Jenis Tanaman (kg) di Kabupaten Kepulauan Anambas, 2016-2019 <i>Production of Medicinal Plants by Kind of Plant (kg) in Kepulauan Anambas Regency, 2016-2019</i>	219 219
5.2.9	Produksi Buah-buahan Menurut Kecamatan dan Jenis Tanaman (kuintal) di Kabupaten Kepulauan Anambas, 2018 dan 2019.....	220

	Halaman Page
	<i>Production of Fruits by Subdistrict and Kind of Plant (quintal), 2018 and 2019</i> 220
5.2.10	Produksi Buah–Buahan dan Sayuran Tahunan Menurut Jenis Tanaman (kuintal) di Kabupaten Kepulauan Anambas, 2016-2019..... 223
	<i>Production of Annual Fruits and Vegetables by Kind of Plant (quintal) in Kepulauan Anambas Regency, 2016-2019</i> 223
5.3	PERKEBUNAN 225
	ESTATE CROPS 225
5.3.1	Luas Areal Tanaman Perkebunan Menurut Kecamatan dan Jenis Tanaman (ha) di Kabupaten Kepulauan Anambas, 2018 dan 2019 225
	<i>Planted Area of Estate Crops by Subdistrict and Type of Crops (ha) in Kepulauan Anambas Regency, 2018 and 2019</i> 225
5.3.2	Produksi Perkebunan Menurut Kecamatan dan Jenis Tanaman (ton) di Kabupaten Kepulauan Anambas, 2018 dan 2019..... 229
	<i>Production of Estate by Subdistrict and Type of Crops (ton) in Kepulauan Anambas Regency, 2018 and 2019</i> 229
5.4	PETERNAKAN 233
	LIVESTOCK 233
5.4.1	Populasi Ternak Menurut Kecamatan dan Jenis Ternak (ekor) di Kabupaten Kepulauan Anambas, 2018 dan 2019..... 233
	<i>Livestock Population by Subdistrict and Kind of Livestock (heads) in Kepulauan Anambas Regency, 2018 and 2019</i> 233
5.4.2	Populasi Unggas Menurut Kecamatan dan Jenis Unggas (ekor) di Kabupaten Kepulauan Anambas, 2018 dan 2019..... 236
	<i>Poultry Population by Subdistrict and Kind of Poultry (heads) in Kepulauan Anambas Regency, 2018 and 2019</i> 236
5.4.3	Produksi Daging Ternak Menurut Kecamatan dan Jenis Ternak (kg) di Kabupaten Kepulauan Anambas, 2018 dan 2019..... 238
	<i>Meat Production by Subdistrict and Kind of Livestock (kg) in Kepulauan Anambas Regency, 2018 and 2019</i> 238
5.4.4	Produksi Telur Unggas dan Susu Sapi Menurut Kecamatan (kg) di Kabupaten Kepulauan Anambas, 2018 dan 2019..... 241
	<i>Production of Poultry Eggs and Cow Milk by Subdistrict (kg), 2018 and 2019</i> 241
5.5	PERIKANAN 243

	FISHERY.....	243
5.5.1	Produksi Perikanan Tangkap Menurut Jenis Komoditi di Kabupaten Kepulauan Anambas (ton), 2019.....	243
	<i>Production of Fish Capture by Type of Commodity in Kepulauan Anambas Regency (ton), 2019.....</i>	<i>243</i>
6.	PERTAMBANGAN DAN ENERGI/MINING AND ENERGY	253
6.1	Daya Terpasang, Produksi, dan Distribusi Listrik PT. PLN (Persero) pada Cabang/Ranting PLN Menurut Kecamatan di Kabupaten Kepulauan Anambas, 2019	258
	<i>Installed Electricity Power, Production, and Distribution of PT. PLN (Persero) at PLN Branch by Subdistrict in Kepulauan Anambas Regency, 2019</i>	<i>258</i>
6.2	Jumlah Pelanggan Listrik Menurut Kecamatan di Kabupaten Kepulauan Anambas, 2019	259
	<i>Number of Electricity Customers by Subdistrict in Kepulauan Anambas Regency, 2019</i>	<i>259</i>
7.	PARIWISATA/TOURISM	261
7.1	Jumlah Rumah Makan/Restoran Menurut Kecamatan di Kabupaten Kepulauan Anambas, 2016-2019	267
	<i>Number of Restaurants by Subdistrict in Kepulauan Anambas Regency, 2016-2019</i>	<i>267</i>
7.2	Jumlah Penginapan Menurut Kecamatan di Kabupaten Kepulauan Anambas, 2018 dan 2019.....	268
	<i>Number of Accomodations by Subdistrict in Kepulauan Anambas Regency, 2018 and 2019</i>	<i>268</i>
7.3	Tingkat Penghunian Kamar Hotel Menurut Bulan di Kabupaten Kepulauan Anambas, 2019.....	269
	<i>Room Occupancy Rate of Hotels by Month in Kepulauan Anambas Regency, 2019.....</i>	<i>269</i>
7.4	Rata-rata Lama Menginap Tamu Asing dan Domestik Menurut Bulan di Kabupaten Kepulauan Anambas, 2019	270
	<i>Average Length of Stay of Foreign dan Domestic Visitors by Month in Kepulauan Anambas Regency, 2019.....</i>	<i>270</i>
7.5	Rata-rata Tamu per Kamar dan Tingkat Pemakaian Tempat Tidur pada Penginapan Non Bintang Menurut Bulan di Kabupaten Kepulauan Anambas, 2019	271

	<i>Average Guest per Room, and Bed Usage at Non Star Accomodation by Month in Kepulauan Anambas Regency, 2019.....</i>	271
8.	TRANSPORTASI DAN KOMUNIKASI/TRANSPORTATION AND COMMUNICATION	273
8.1	TRANSPORTASI.....	279
	TRANSPORTATION	279
8.1.1	Panjang Jalan Menurut Kabupaten/Kota dan Tingkat Kewenangan Pemerintahan (km) di Kabupaten Kepulauan Anambas, 2017–2019 <i>Length of Roads by Regency/Municipality and Level of Government Authority (km) in Kepulauan Anambas Regency, 2017-2019.....</i>	279
8.1.2	Jumlah Kendaraan Bermotor Menurut Kabupaten/Kota dan Jenis Kendaraan (unit) di Kabupaten Kepulauan Anambas, 2019..... <i>Number of Registered Motor Vehicles by Regency/Municipality and Type of Motor Vehicles (units) in Kepulauan Anambas Regency, 2019.....</i>	282
8.1.3	Panjang Jalan Menurut Kabupaten/Kota dan Jenis Permukaan Jalan (km) di Kabupaten Kepulauan Anambas, 2019..... <i>Length of Road by Regency/Municipality and Type of Road Surface (km) in Kepulauan Anambas Regency, 2019.....</i>	283
8.1.4	Panjang Jalan Menurut Kabupaten/Kota dan Kondisi Jalan (km) di Kabupaten Kepulauan Anambas, 2019	284
8.1.5	Bongkar Muat Barang Menurut Bulan dan Jenis Pelayaran di Kabupaten Kepulauan Anambas (ton), 2019..... <i>Unloaded and Loaded Cargo by Month and Kind of Voyage in Kepulauan Anambas Regency (ton), 2019.....</i>	285
8.1.6	Penumpang Kapal yang Datang dan Berangkat Menurut Bulan di Kabupaten Kepulauan Anambas (orang), 2019..... <i>Ship Passenger Arrival and Departure by Month in Kepulauan Anambas Regency (people), 2019.....</i>	286
8.1.7	Kunjungan Kapal Menurut Bulan Menurut Bulan di Kabupaten Kepulauan Anambas, 2019..... <i>Arrival Ships by Month in Kepulauan Anambas Regency, 2019.....</i>	287
8.1.8	Kunjungan Pesawat Menurut Bulan di Bandara Letung Kabupaten Kepulauan Anambas, 2019.....	288

	<i>Arrival Plane by Month in Letung Airport Kepulauan Anambas Regency, 2019</i>	288
8.1.9	Penumpang Pesawat yang Datang dan Berangkat Menurut Bulan di Bandara Letung Kabupaten Kepulauan Anambas (orang), 2019.....	289
	<i>Plane Passenger Arrival and Departure by Month in Letung Airport Kepulauan Anambas Regency (people), 2019</i>	289
8.1.8	Bongkar Muat Barang Menurut Bulan dan Jenis Penerbangan di Bandara Letung Kabupaten Kepulauan Anambas (ton), 2019	290
	<i>Unloaded and Loaded Cargo by Month and Kind of Flight in Letung Airport Kepulauan Anambas Regency (ton), 2019</i>	290
8.2	KOMUNIKASI	291
	COMMUNICATION	291
8.2.1	Jumlah Kantor Pos Pembantu Menurut Kecamatan di Kabupaten Kepulauan Anambas, 2016–2019	291
	<i>Number of Post Offices Subsidiaries by Subdistrict in Kepulauan Anambas Regency, 2016–2019</i>	291
8.2.2	Jumlah Menara Telekomunikasi di Kabupaten Kepulauan Anambas, 2016–2019.....	292
	<i>Number of Telecommunication Towers in Kepulauan Anambas Regency, 2016–2019</i>	292
9.	KOPERASI/COOPERATIVES	293
9.1	Jumlah Koperasi Aktif Menurut Kecamatan di Kabupaten Kepulauan Anambas, 2016-2019.....	296
	<i>Number of Active Cooperatives by Subdistrict in Kepulauan Anambas Regency, 2016-2019</i>	296
9.2	Volume Usaha Koperasi Menurut Kecamatan di Kabupaten Kepulauan Anambas, 2016-2019.....	297
	<i>Asset Scale of Cooperatives by Subdistrict in Kepulauan Anambas Regency, 2016-2019</i>	297
9.3	Sisa Hasil Usaha (SHU) Koperasi Menurut Kecamatan di Kabupaten Kepulauan Anambas, 2019.....	298
	<i>Net Profit of Cooperatives by Subdistrict in Kepulauan Anambas Regency, 2019</i>	298
10.	PENGELUARAN PENDUDUK/POPULATION EXPENDITURE	299
10.1	Rata-rata Pengeluaran per Kapita Sebulan Menurut Kelompok Komoditas	

	Halaman Page
(rupiah) di Kabupaten Kepulauan Anambas, 2018 dan 2019.....	304
<i>Monthly Average Expenditure per Capita by Commodity Group (rupiahs) in Kepulauan Anambas Regency, 2018 and 2019</i>	<i>304</i>
10.2 Persentase Pengeluaran per Kapita Sebulan Menurut Kelompok Komoditas di Kabupaten Kepulauan Anambas, 2018 dan 2019	305
<i>Percentage of Monthly Expenditure per Capita by Commodity Group in Kepulauan Anambas Regency, 2018 and 2019</i>	<i>305</i>
10.3 Rata-Rata Pengeluaran Penduduk per Kapita Menurut Golongan Pengeluaran Sebulan di Kabupaten Kepulauan Anambas, 2019.....	306
<i>Monthly Average Expenditure of Population by Spending Group in Kepulauan Anambas Regency, 2019.....</i>	<i>306</i>
11. PERDAGANGAN/TRADE	307
11.1 Jumlah Sarana Perdagangan Menurut Jenisnya di Kabupaten Kepulauan Anambas, 2016–2019.....	313
<i>Number of Trading Facilities by Type of Facility in Kepulauan Anambas Regency, 2016–2019.....</i>	<i>313</i>
11.2 Volume Dan Nilai Ekspor Menurut Negara Tujuan di Kabupaten Kepulauan Anambas, 2018 dan 2019.....	314
<i>Volume and Value of Export by Destination Country in Kepulauan Anambas Regency, 2018 and 2019.....</i>	<i>314</i>
11.3 Volume Dan Nilai Ekspor Menurut Pelabuhan Muat di Kabupaten Kepulauan Anambas, 2018 dan 2019.....	315
<i>Volume and Value of Export by Loading Port in Kepulauan Anambas Regency, 2018 and 2019.....</i>	<i>315</i>
11.4 Volume Dan Nilai Ekspor dirinci Menurut Jenis Komoditi di Kabupaten Kepulauan Anambas, 2018 dan 2019.....	316
<i>Volume and Value of Export by Commodity in Kepulauan Anambas Regency, 2018 and 2019</i>	<i>316</i>
11.5 Volume dan Nilai Impor Menurut Negara Asal di Kabupaten Kepulauan Anambas, 2018 dan 2019.....	317
<i>Volume and Value of Import by Country of Origin in Kepulauan Anambas Regency, 2018 and 2019.....</i>	<i>317</i>
11.6 Volume dan Nilai Impor Menurut Pelabuhan Bongkar di Kabupaten Kepulauan Anambas, 2018 dan 2019.....	318
<i>Volume and Value of Import by Unloading Port in Kepulauan Anambas</i>	

	Halaman Page
	318
11.7	319
	319
12.	321
12.1	327
	327
12.2	329
	329
12.3	331
	331
12.4	333
	333
12.5	335
	335
12.6	337
	337

	Halaman Page
	Kepulauan Anambas Regency, 2015-2019..... 337
12.7	Produk Domestik Regional Bruto Atas Dasar Harga Berlaku Menurut Jenis Pengeluaran di Kabupaten Kepulauan Anambas (miliar rupiah), 2015–2019 339
	<i>Gross Regional Domestic Product at Current Market Prices by Type of Expenditure in Kepulauan Anambas Regency (billion rupiahs), 2015–2019..... 339</i>
12.8	Produk Domestik Regional Bruto Atas Dasar Harga Konstan 2010 Menurut Jenis Pengeluaran di Kabupaten Kepulauan Anambas (miliar rupiah), 2015–2019 340
	<i>Gross Regional Domestic Product at 2010 Constant Market Prices by Type of Expenditure in Kepulauan Anambas Regency (billion rupiahs), 2015–2019..... 340</i>
12.9	Distribusi Persentase Produk Domestik Regional Bruto Atas Dasar Harga Berlaku Menurut Jenis Pengeluaran di Kabupaten Kepulauan Anambas (persen), 2015–2019 341
	<i>Percentage Distribution of Gross Regional Domestic Product at Current Market Prices by Type of Expenditure in Kepulauan Anambas Regency (percent), 2015–2019..... 341</i>
12.10	Laju Pertumbuhan Produk Domestik Regional Bruto Atas Dasar Harga Berlaku Menurut Jenis Pengeluaran di Kabupaten Kepulauan Anambas (persen), 2015–2019 342
	<i>Growth Rate of Gross Regional Domestic Product at Current Market Prices by Type of Expenditure in Kepulauan Anambas Regency (percent), 2015–2019..... 342</i>
12.11	Indeks Implisit Produk Domestik Regional Bruto Menurut Jenis Pengeluaran di Kabupaten Kepulauan Anambas, 2015–2019..... 343
	<i>Implicit Index of Gross Regional Domestic Product by Type of Expenditure in Kepulauan Anambas Regency, 2015–2019..... 343</i>
12.12	Laju Implisit Implisit Produk Domestik Regional Bruto Menurut Jenis Pengeluaran di Kabupaten Kepulauan Anambas (persen), 2015–2019..... 344
	<i>Implicit Growth Rate of Gross Regional Domestic Product by Type of Expenditure in Kepulauan Anambas Regency (percent), 2015–2019..... 344</i>
13.	PERBANDINGAN ANTAR KABUPATEN/KOTA/REGENCY/MUNICIPAL COMPARISON 345
13.1	Jumlah Penduduk Menurut Kabupaten/Kota di Provinsi Kepulauan Riau,

	Halaman Page
	2015–2019..... 348
	<i>Population by Regency/Municipality in Kepulauan Riau Province, 2015–2019..... 348</i>
13.2	Laju Pertumbuhan Produk Domestik Regional Bruto Atas Dasar Harga Konstan 2010 Menurut Kabupaten/Kota di Provinsi Kepulauan Riau (persen) 2015–2019 349
	<i>Rate of Growth of Gross Regional Domestic Products at Constant 2010 Prices by Regency/Municipality in Kepulauan Riau Province (percent), 2015–2019..... 349</i>
13.3	Jumlah Penduduk Miskin Menurut Kabupaten/Kota di Provinsi Kepulauan Riau (ribu orang), 2015–2019..... 350
	<i>Number of Poor Population by Regency/Municipality in Kepulauan Riau Province (thousand people), 2015–2019..... 350</i>
13.4	Indeks Pembangunan Manusia Menurut Kabupaten/Kota di Provinsi Kepulauan Riau, 2015–2019 351
	<i>Human Development Index by Regency/Municipality in Kepulauan Riau Province, 2015–2019 351</i>

PENJELASAN UMUM/EXPLANATORY NOTES

Tanda-tanda, satuan-satuan, dan lain-lainnya yang digunakan dalam publikasi ini adalah sebagai berikut:

Symbols, measurement units, and acronyms which are used in this publication, are as follows:

1. TANDA-TANDA/SYMBOLS

Data tidak tersedia/Data not available	: ...
Tidak ada atau nol /Null or zero	: -
Data dapat diabaikan/Data negligible	: 0
Tanda decimal/Decimal point	: ,
Data tidak dapat ditampilkan/Not applicable	: NA
Angka estimasi/Estimated figures	: e
Angka diperbaiki/Revised figures	: r
Angka sementara/Preliminary figures	: x
Angka sangat sementara/Very preliminary figures	: xx
Angka sangat sangat sementara/Very very preliminary figures	: xxx

2. SATUAN/UNITS

barel/barrel	: 158,99 liter/litres = 1/6,2898 m ³
hektar (ha)/hectare (ha)	: 10 000 m ²
kilometer (km)/kilometres (km)	: 1 000 meter/meters (m)
knot/knot	: 1,8523 km/jam (km/hour)
kuintal/quintal	: 100 kg
KWh	: 1 000 Watt hour
MWh	: 1 000 KWh
liter (untuk beras)/litre (for rice)	: 0,80 kg
MMSCF	: 1/35,3 m ³
metrik ton (m.ton)/metric ton (m. ton)	: 0,98421 long ton = 1 000 kg
ons/ounce	: 28,31 gram/grams
ton	: 1 000 kg

Satuan lain: buah, dus, butir, helai/lembar, kaleng, batang, pulsa, ton kilometer (ton-km), jam, menit, persen (%).

Other units: unit, pack, pieces, sheet, tin, pulse, ton-kilometres(ton-km), hour, minute, percent (%).

Perbedaan angka di belakang koma disebabkan oleh pembulatan angka.
The difference in decimal numbers is caused by rounding.

DAFTAR SINGKATAN/ LIST OF ABBREVIATIONS

SI	: Stasiun Iklim
SIMPK	: Stasiun Meteorologi Pertanian Khusus
t.t	: Tempat tidur
BCG	: Bacillus Calmette Guerin
DPT	: Difteri, Pertusis, Tetanus
TT	: Tetanus Toxoid
IOT	: Industri Obat Tradisional/ <i>Traditional Medicine Industry</i>
IKOT	: Industri Kecil Obat Tradisional/ <i>Traditional Medicine Small</i>
Alkes	: Alat kesehatan/ <i>Health Kits</i>
PKRT	: Perbekalan Kesehatan Rumah tangga/ <i>Household Health Logistics</i>
Kompl	: Komplemen/ <i>Complement</i>
IRTP	: Industri Pangan Produksi Rumah Tangga/ <i>Foods Home Industry</i>
PBF	: Pedagang Besar Farmasi/ <i>Pharmacy Whole-seller</i>
GFK	: Gudang Farmasi Kab/Kota/Regency/ <i>Municipality Pharmacy Warehouse</i>
RB	: Rumah Bersalin/ <i>Delivery House</i>
Pustu	: Puskesmas pembantu/ <i>Auxiliary Public Health Center</i>
BP	: Balai Pengobatan/ <i>Polyclinic</i>
TPS	: Tempat Pembuangan Sementara / <i>landfill</i>
Jamkesmas	: Jaminan kesehatan masyarakat miskin/ <i>Poor public health insurance</i>
PJKMU	: Program Jaminan Kesehatan Masyarakat Umum
SIUP	: Surat Ijin Usaha Perdagangan/ <i>Trading Permission Letter</i>
TDP	: Tanda Daftar Perusahaan/ <i>Company Registration Identity</i>
API	: Angka Pengenal Importir/ <i>Importer's Identity Number</i>

Statistik Kunci, 2017–2019 Key Statistics, 2017–2019

Rincian/Description	Satuan/Unit	2017	2018	2019
(1)	(2)	(5)	(6)	(7)
SOSIAL/SOCIAL				
Penduduk ¹ /Population ¹	-	41 412	41 927	42 309
Laju Pertumbuhan Penduduk ¹ /Population Growth ¹	%	1,20 ^a	1,24	0,91
Angka Harapan Hidup ^{1-e} /Life Expectancy Rate ¹	tahun/years	66,76	66,91	67,06
Tingkat Partisipasi Angkatan Kerja -TPAK ² Labour Force Participation Rate-LFPR ²	%	67,33 ³	62,25 ³	63,63 ³
Tingkat Pengangguran Terbuka-TPT ² Unemployment Rate-UR ²	%	5,18 ⁴	2,46 ⁴	2,91 ⁴
Penduduk Miskin ⁵ /Poor People ⁴	ribu/thousands	2,84	2,90	2,72
Persentase Penduduk Miskin ⁴ Percentage of Poor People ⁴	%	6,87	6,93	6,44
Indeks Pembangunan Manusia-IPM ⁵ Human Development Index ⁵	-	67,06	67,53	68,48
EKONOMI/ECONOMIC				
Produk Domestik Bruto (PDB) Harga Berlaku ⁶ Gross Domestic Bruto (GDP) at Current Price ⁶	juta rupiah million rupiahs	17 256 606 ^x	16 849 268 ^{xx}	17 433 571 ^{xx}
Laju Pertumbuhan Ekonomi ⁸ /Economic Growth ⁷	%	-0,10 ^x	-8,21 ^{xx}	-0,13 ^{xx}
PDB Per Kapita Harga Berlaku ^{6,8} Per Capita of GDP at Current Price ^{6,8}	juta rupiah million rupiahs	416,71 ^x	401,87 ^{xx}	412,05 ^{xx}
Ekspor/Export	juta/million US\$	1 781	2 243	2 201
Impor/Import	juta/million US\$	9,64	3,85	34,94

Catatan/Notes: ¹ Data 2006–2009: berdasarkan hasil SUPAS 2005; mulai 2010: Hasil proyeksi penduduk Indonesia 2010–2035 (pertengahan tahun/Juni)/Data in 2006–2009: based on SUPAS 2005; since 2010: The result of Indonesia population projection 2010–2035 (mid year/June)

² Kondisi Agustus/Condition at August

³ Menggunakan penimbang hasil proyeksi penduduk tahun 2010–2035/Weighted by the 2010–2035 population projection

⁴ Kondisi Maret/Condition at March

⁵ Sejak tahun 2010, IPM dihitung dengan metode baru. Komponen IPM metode baru adalah angka harapan hidup saat lahir, harapan lama sekolah, rata-rata lama sekolah, dan pengeluaran per kapita/Since 2010, HDI was calculated using new method. New HDI component are life expectancy at birth, expected years of schooling, means years of schooling, and expenditure per capita

⁶ Mulai tahun 2010 mengadopsi System of National Account 2008 (SNA 2008)/Since 2010 is in line with System of National Account 2008 (SNA 2008)

⁷ Sebelum 2011 menggunakan tahun dasar 2000 (2000=100), mulai 2011 menggunakan tahun dasar 2010 (2010=100)/Before 2011 using 2000 base year (2000=100), since 2011 using 2010 base year (2010=100)

⁸ Mulai 2010 proyeksi penduduk berdasarkan hasil SP2010/Since 2010 population projection based on SP2010

⁹ IHK 82 kota (2012 = 100)/CPI 82 cities (2012 = 100)

¹⁰ Mulai 2010: menggunakan SBI 9 bulan/Since 2010: using SBI 9 month

BAB

Chapter


01

GEOGRAFI & IKLIM

Geography & Climate

RATA-RATA KECEPATAN ANGIN
Average Wind Velocity

4,4 M/D



RATA-RATA KELEMBAPAN UDARA
Average Humidity

81%

RATA-RATA SUHU UDARA
Average Temperature

28°C

PENJELASAN TEKNIS

1. Sejarah pemerintahan Kabupaten Kepulauan Anambas tidak terlepas dari sejarah Kabupaten Kepulauan Riau (sekarang Kabupaten Bintan). Saat ini Kabupaten Kepulauan Riau telah dimekarkan menjadi 7 kabupaten/kota yaitu Kabupaten Karimun, Kabupaten Natuna, Kota Tanjungpinang, Kota Batam, Kabupaten Lingga, dan Kabupaten Kepulauan Anambas.
2. Gugusan Kabupaten Kepulauan Anambas pernah menjadi pusat kewedanaan pada masa pemerintahan kolonial Belanda yakni berpusat di Tarempa. Ketika itu, Tarempa adalah pusat pemerintahan di pulau tujuh termasuk wilayah Kabupaten Kepulauan Anambas yang disebut *District* dan Jemaja wilayahnya disebut *Onderdistrict* dengan ibukota Letung.
3. Berdasarkan Surat Keputusan Delegasi Republik Indonesia tanggal 18 Mei 1956, Provinsi Sumatera Tengah menggabungkan diri ke dalam Wilayah Republik Indonesia. Kepulauan Riau diberi status Daerah Otonomi Tingkat II yang dikepalai Bupati sebagai kepala daerah yang membawahi 4 kewedanaan yaitu Kewedanaan Tanjungpinang, Kewedanaan Karimun, Kewedanaan Lingga,

TECHNICAL NOTES

1. *Kepulauan Anambas Regency history is always in connection with Kepulauan Riau Regency history (now Bintan Regency). Now Kepulauan Riau Regency had divided to 7 Regencies namely : Bintan Regency, Karimun Regency, Natuna Regency, Tanjungpinang Municipality, Batam Municipality, Lingga Regency, dan Kepulauan Anambas Regency.*
2. *Kepulauan Anambas Regency or Kepulauan Anambas Cluster during Dutch Colonial ever been center of administration office that exist in Tarempa. At the time, Tarempa being center of Pulau Tujuh including Kepulauan Anambas Regency which was called Onderdistrict with capital city Letung.*
3. *Based on Republic Indonesia Delegation Decree 18 May 1956, Sumatera Tengah Province affiliated to Republic Indonesia Territory. Kepulauan Riau was given Second Level Autonomy Status that lead by Regent with 4 districts such as Tanjungpinang District, Karimun District, Lingga District, and Pulau Tujuh District.*

- dan Kewedanaan Pulau Tujuh.
4. Berdasarkan Surat Keputusan Gubernur Kepala Daerah Tingkat I Riau tanggal 9 Agustus 1964 No. UP/247/5/1965, terhitung 1 Januari 1966 semua daerah administratif kewedanaan dalam Kabupaten Kepulauan Riau dihapus.
 5. Berdasarkan Undang-Undang No. 53 Tahun 1999 tentang Pembentukan Kabupaten Pelalawan, Kabupaten Rokan Hulu, Kabupaten Rokan Hilir, Kabupaten Siak, Kabupaten Karimun, Kabupaten Natuna, Kabupaten Kuantan Singingi dan Kota Batam. Kabupaten Natuna terdiri atas 6 Kecamatan yaitu Kecamatan Bunguran Timur, Bunguran Barat, Jemaja, Siantan, Midai dan Serasan dan satu Kecamatan Pembantu Tebang Ladan.
 6. Seiring dengan kewenangan otonomi daerah, Kabupaten Natuna kemudian melakukan pemekaran daerah. Hingga akhir tahun 2008 terjadi pemekaran menjadi 19 kecamatan dengan penambahan, Kecamatan Palmatak, Subi, Bunguran Utara, Pulau Laut, Pulau Tiga, Bunguran Timur Laut, Bunguran Tengah, Bunguran Selatan, Serasan Selatan, Siantan Timur, Siantan Selatan, dan Siantan Tengah.
 4. *Based on Governor Riau Decree on 9 August 1964 No. UP/247/5/1965, started on 1 January 1966 all administrative districts in Kepulauan Riau Regency was eliminatey.*
 5. *Based on Regulation No. 53/1999 said establishment of Pelalawan Regency, Rokan Hulu Regency, Rokan Hilir Regency, Siak Regency, Karimun Regency, Natuna Regency, Kuantan Singingi Regency and Batam Municipality. Natuna Regency consist of 6 sub districts namely Bunguran Timur Sub District, Bunguran Barat, Jemaja Siantan, Midai and Serasan also one supporting Sub District Tebang Ladan.*
 6. *In line with autonomy authority, Natuna Regency expand its sub district became 19 sub districts in the end of 2008, she added Palmatak Sub District, Subi, Bunguran Utara, Pulau Laut, Pulau Tiga, Bunguran Timur Laut, Bunguran Tengah, Bunguran Selatan, Serasan Selatan, Siantan Timur, Siantan Selatan, and SiantanTengah.*

ULASAN**DESCRIPTION****1.1. Keadaan Geografi**

Ditinjau secara astronomis Kabupaten Kepulauan Anambas terletak antara 2°10'0" - 3°40'0" LU sampai dengan 105°15'0" - 106°45'0" BT, hal ini didasarkan pada UU No. 33 Tahun 2008 tentang pembentukan Kabupaten Kepulauan Anambas di Provinsi Kepulauan Riau. Kabupaten Kepulauan Anambas.

Keberadaan Kabupaten Kepulauan Anambas secara administratif memiliki 10 (sepuluh) kecamatan yaitu : Kecamatan Jemaja, Kecamatan Jemaja Timur, Kecamatan Jemaja Barat, Kecamatan Siantan Selatan, Kecamatan Siantan, Kecamatan Siantan Timur, Kecamatan Siantan Tengah, dan Kecamatan Palmatak, Kecamatan Siantan Utara, dan Kecamatan Kute Siantan.

Secara geografis, Kabupaten Kepulauan Anambas terdiri dari gugusan pulau-pulau besar dan kecil yang tersebar di seluruh wilayah. Secara administratif, beberapa pulau tersebut berbatasan langsung dengan perairan Negara lain atau lautan internasional. Dengan jumlah pulau sebanyak 238 pulau, tentunya memerlukan penanganan khusus terkait dengan otoritas batas wilayah daerah.

Batas – batas wilayah Kabupaten Kepulauan Anambas :

- Utara : Laut Cina Selatan
- Selatan : Kepulauan Tambelan
- Barat : Laut Cina Selatan

1. Geography Condition

Kepulauan Anambas Regency is astronomis located between 2°10'0" - 3°40'0" North Latitude to 105°15'0" - 106°45'0" East Longitude, it based on National Regulation No. 33/2008 about Kepulauan Anambas Regency authority in Kepulauan Riau Province. Regency, dan Kepulauan Anambas Regency.

Kepulauan Anambas Regency consists of 10 (ten) Subdistricts, they are Jemaja Subdistrict, Jemaja Timur Subdistrict, Jemaja Barat Subdistrict, Siantan Selatan Subdistrict, Siantan Subdistrict, Siantan Timur Subdistrict, Siantan Tengah Subdistrict, and Palmatak Subdistrict, Siantan Utara Subdistrict, and Kute Siantan Subdistrict.

Geographically, Kepulauan Anambas Area consists of big and small islands cluster which one and another are separated by territorial water and borders with other country and international sea. Anambas Regency is stands from 238 islands. Certainly, it needs special rule to handle related with.

The Borders of Kabupaten Kepulauan Anambas :

- North : South China Sea
- South : Tambelan Islands
- West : South China Sea

- Timur : Laut Natuna

Luas wilayah daratan Kabupaten Kepulauan Anambas berdasarkan Bagian Administrasi Pemerintahan Umum Sekretariat Daerah Kabupaten Kepulauan adalah sekitar 590,14 km².

1.2. Keadaan Iklim

Rata – rata tekanan udara selama 2019 adalah minimum 1.010,3 Mb dan maksimum 1.015,5 Mb. Sementara itu rata-rata kelembaban udara minimum sebesar 58% dan kelembaban maksimum sebesar 97%.

Jumlah curah hujan tertinggi terjadi di bulan Desember yaitu 454 mm. Sedangkan jumlah hari hujan terbanyak yaitu selama 28 hari terjadi di bulan Oktober.

Kabupaten Kepulauan Anambas memiliki lautan lepas yang luas. Hal tersebut menyebabkan fenomena arah angin sangat berpotensi mempengaruhi kehidupan sosial ekonomi masyarakat. Tercatat rata-rata kecepatan angin berkisar antara 4,4 sampai 28,0 knot. Hal ini sangat mempengaruhi kelancaran transportasi terutama laut dan udara.

Selanjutnya, rata-rata penyinaran matahari terendah tercatat sebesar 2,00 jam dan tertinggi sebesar 6,57 jam di tahun 2019. Kondisi ini juga cukup mempengaruhi kehidupan masyarakat di kabupaten ini yang sebagian besar adalah petani dan nelayan.

- East : Natuna Sea

Kepulauan Anambas Regency land area based on Public Administration Regional Secretariat Kepulauan Anambas is about 590,14 km².

1.2. Climate Condition

Average of atmosphere pressure in 2019 was 1.010,3 Mb in minimum and 1.015,5 Mb in maximum. While average of minimum atmosphere humidity was 58% and maximum 97%.

The highest rainfall happened in December equal to 454 mm. Meanwhile October had a lot of total rain day equal to 28 days.

Kepulauan Anambas Regency has wide open sea. It makes wind velocity phenomenon very potential in influencing social economy societies life. Clearly noted wind velocity average around 4,4 to 28,0 knot. It had influenced with the transportation continuity especially sea and air transportation.

Furthermore, lowest sunshine was 2,00 hours and highest percentage reached 6,57 hours in 2019. The condition also influenced civilization life in this region that most of them were farmers and fishermen.

1.1 KEADAAN GEOGRAFI GEOGRAPHY CONDITION

Tabel 1.1.1 **Luas Daerah dan Jumlah Pulau Menurut Kecamatan di Kabupaten Kepulauan Anambas, 2019**
Table 1.1.1 **Total Area and Number of Islands by Subdistrict in Kepulauan Anambas Regency, 2019**

Kecamatan Subdistrict	Ibukota Kecamatan Capital of Subdistrict	Luas ¹ Total Area ¹ (km ² /sq.km)
(1)	(2)	(3)
Jemaja	Letung	72,83 ³
Jemaja Barat	Impol	NA
Jemaja Timur	Ulu Maras	143,46
Siantan Selatan	Air Bini	107,40
Siantan	Tarempa	42,25
Siantan Timur	Nyamuk	82,75
Siantan Tengah	Air Asuk	20,59
Palmatak	Tebang	120,86 ⁴
Siantan Utara	Mubur	NA
Kute Siantan	Payalaman	NA
Kepulauan Anambas	Pesisir Timur	590,14

Berlanjut/*To Be Continued* ...

Lanjutan Tabel/*Continued Table 1.1.1*

Kecamatan <i>Subdistrict</i>	Persentase terhadap Luas Provinsi <i>Percentage to Subdistrict's Area</i>	Jumlah Pulau ² <i>Number of Islands²</i>
(1)	(4)	(5)
Jemaja	12,34 ³	...
Jemaja Barat	NA	...
Jemaja Timur	24,31	...
Siantan Selatan	18,20	...
Siantan	7,16	...
Siantan Timur	14,02	...
Siantan Tengah	3,49	...
Palatak	20,48 ⁴	...
Siantan Utara	NA	...
Kute Siantan	NA	...
Kepulauan Anambas	100,00	238

Catatan/Note: ¹ Berdasarkan Peraturan Menteri Dalam Negeri Nomor 137 Tahun 2017 tanggal 29 Desember 2017/*Based on Minister of Home Affairs Regulation Number 137/2017, December 29, 2017*

² Berdasarkan informasi Kementerian Dalam Negeri Tahun 2018/*Based on information from Ministry of Home Affairs, 2018*

³ Termasuk Kecamatan Jemaja Barat

⁴ Termasuk Kecamatan Siantan Utara dan Kecamatan Kute Siantan

Sumber/Source: Kementerian Dalam Negeri/*Ministry of Home Affairs*

Tabel
Table 1.1.2

Tinggi Wilayah dan Jarak ke Ibukota di Kabupaten Kepulauan Anambas, 2019
Altitude and Distance to the Capital in Kepulauan Anambas Regency, 2019

Kecamatan <i>Subdistrict</i>	Tinggi Wilayah (mdpl) <i>Altitude (m a.s.l)</i>	Jarak ke Ibukota <i>Distance to the Capital</i>
(1)	(2)	(3)
Jemaja	...	71,67 ³
Jemaja Barat	...	NA
Jemaja Timur	...	69,21
Siantan Selatan	...	15,71
Siantan	...	12,40
Siantan Timur	...	10,30
Siantan Tengah	...	19,33
Palமாக	...	15,30 ⁴
Siantan Utara	...	NA
Kute Siantan	...	NA
Kepulauan Anambas		0,00

Catatan/Note: ¹ Berdasarkan Peraturan Menteri Dalam Negeri Nomor 137 Tahun 2017 tanggal 29 Desember 2017/*Based on Minister of Home Affairs Regulation Number 137/2017, December 29, 2017*

² Berdasarkan informasi Kementerian Dalam Negeri Tahun 2018/*Based on information from Ministry of Home Affairs, 2018*

³ Termasuk Kecamatan Jemaja Barat

⁴ Termasuk Kecamatan Siantan Utara dan Kecamatan Kute Siantan

Sumber/Source: Kementerian Dalam Negeri/*Ministry of Home Affairs*

Tabel 1.1.3 **Batas Wilayah Kabupaten Kepulauan Anambas, 2019**
Table 1.1.3 **Border of Kepulauan Anambas Regency, 2019**

Batas Border	Batas Wilayah Border of Regency
(1)	(2)
Utara/ <i>North</i>	Laut Cina Selatan
Selatan/ <i>South</i>	Kepulauan Tambelan
Timur/ <i>East</i>	Laut Natuna
Barat/ <i>West</i>	Laut Cina Selatan

Catatan/*Note*: -

Sumber/*Source*: Kementerian Dalam Negeri/*Ministry of Home Affairs*

Tabel
Table 1.1.4

Status Pemilikan Tanah Dirinci Menurut Jenis Hak dan Kecamatan di Kabupaten Kepulauan Anambas, 2019
Land Possession by Type of rights and Regency in Kepulauan Anambas Regency, 2019

Kecamatan Subdistrict	Hak Milik Possesion Rights		Hak Guna Usaha Cultivation Rights	
	Bidang Purview	Luas (m ²) Area (m ²)	Bidang Purview	Luas (m ²) Area (m ²)
(1)	(2)	(3)	(4)	(5)
Jemaja	1 806	6 556 785	0	0
Jemaja Barat	199	2 514 704	0	0
Jemaja Timur	155	1 146 650	0	0
Siantan Selatan	564	1 650 455	0	0
Siantan	1 144	1 382 170	0	0
Siantan Timur	121	778 226	0	0
Siantan Tengah	23	26 146	0	0
Palமாக	963	3 057 093	0	0
Siantan Utara	13	2 752	0	0
Kute Siantan	664	1 519 710	0	0
Kepulauan Anambas	5 652	18 634 691	0	0

Berlanjut/To Be Continued ...

Lanjutan Tabel/*Continued Table 1.1.4*

Kecamatan <i>Subdistrict</i>	Hak Guna Bangunan <i>Building Rights</i>		Hak Pakai <i>Use Rights</i>	
	Bidang <i>Purview</i>	Luas (m ²) <i>Area (m²)</i>	Bidang <i>Purview</i>	Luas (m ²) <i>Area (m²)</i>
(1)	(6)	(7)	(8)	(9)
Jemaja	2	6 222	1 149	258 502
Jemaja Barat	0	0	273	134 515
Jemaja Timur	0	0	358	382 430
Siantan Selatan	27	869 732	348	62 299
Siantan	17	7 488	829	623 087
Siantan Timur	2	416	957	180 375
Siantan Tengah	1	100	659	120 066
Palmatak	1	149	1 666	446 169
Siantan Utara	2	1 443	451	115 955
Kute Siantan	5	16 311	488	122 773
Kepulauan Anambas	57	901 861	7 178	2 446 171

Berlanjut/*To Be Continued ...*

Lanjutan Tabel/*Continued Table* 1.1.4

Kecamatan <i>Subdistrict</i>	Hak Pengelolaan <i>Management Rights</i>		Wakaf <i>Wakaf</i>	
	Bidang <i>Purview</i>	Luas (m ²) <i>Area (m²)</i>	Bidang <i>Purview</i>	Luas (m ²) <i>Area (m²)</i>
(1)	(10)	(11)	(12)	(13)
Jemaja	0	0	5	2 194
Jemaja Barat	0	0	0	0
Jemaja Timur	0	0	0	0
Siantan Selatan	0	0	0	0
Siantan	0	0	4	151 357
Siantan Timur	0	0	0	0
Siantan Tengah	0	0	0	0
Palமாக	0	0	1	7 505
Siantan Utara	0	0	0	0
Kute Siantan	0	0	4	11 902
Kepulauan Anambas	0	0	14	172 958

Catatan/*Note*: -Sumber/*Source*: Kantor Wilayah Badan Pertanahan Nasional Kabupaten Kepulauan Anambas/*Regional Office of National Land Agency of Kepulauan Anambas Regency*

1.2 KEADAAN IKLIM CLIMATE CONDITION

Tabel 1.2.1 **Pengamatan Unsur Iklim di Stasiun Pengamatan Badan Meteorologi Klimatologi dan Geofisika (BMKG) di Kabupaten Kepulauan Anambas, 2019**
Observation of Climate Elements at the Meteorology, Climatology and Geophysics Agency Station in Kepulauan Anambas Regency, 2019

Bulan Month	Suhu/Temperature		
	Minimum	Rata-rata Average	Maksimum Maximum
(1)	(2)	(3)	(4)
Januari	23,8	27,5	32,6
Februari	22,4	27,2	31,8
Maret	21,4	27,7	33,6
April	23,0	28,1	34,4
Mei	24,8	29,2	34,4
Juni	23,4	28,6	34,2
Juli	23,4	28,9	35,4
Agustus	22,6	29,1	35,4
September	23,2	28,4	36,1
Oktober	22,2	27,1	33,4
November	23,0	27,6	33,2
Desember	22,6	26,7	31,0
2019	23,0	28,0	33,8

Berlanjut/To Be Continued ...

Lanjutan Tabel/*Continued Table* 1.2.1

Bulan <i>Month</i>	Kelembaban/ <i>Humidity (%)</i>		
	Minimum	Rata-rata <i>Average</i>	Maksimum <i>Maximum</i>
(1)	(5)	(6)	(7)
Januari	59	81	97
Februari	64	82	95
Maret	52	79	95
April	59	82	100
Mei	58	80	94
Juni	57	82	97
Juli	51	76	92
Agustus	52	74	100
September	51	78	95
Oktober	64	86	98
November	56	84	100
Desember	72	86	98
2019	58	81	97

Berlanjut/*To Be Continued ...*

Lanjutan Tabel/*Continued Table 1.2.1*

Bulan Month	Kecepatan Angin (m/det)/Wind Velocity (m/sec)		
	Minimum	Rata-rata Average	Maksimum Maximum
(1)	(8)	(9)	(10)
Januari	CALM	5,9	16,0
Februari	CALM	4,1	16,0
Maret	CALM	3,7	12,0
April	CALM	3,7	22,0
Mei	CALM	4,4	14,0
Juni	CALM	3,7	12,0
Juli	CALM	4,6	17,0
Agustus	CALM	5,4	28,0
September	CALM	4,6	22,0
Oktober	CALM	4,2	21,0
November	CALM	3,3	15,0
Desember	CALM	5,4	22,0
2019	CALM	4,4	28,0

Berlanjut/*To Be Continued ...*

Lanjutan Tabel/*Continued Table* 1.2.1

Bulan <i>Month</i>	Tekanan Udara/ <i>Atmospheric Pressure (mb)</i>		
	Minimum	Rata-rata <i>Average</i>	Maksimum <i>Maximum</i>
(1)	(11)	(12)	(13)
Januari	1 008,7	1 011,0	1 013,5
Februari	1 008,7	1 012,0	1 014,2
Maret	1 008,9	1 011,1	1 013,0
April	1 006,2	1 009,6	1 011,4
Mei	1 007,6	1 009,7	1 011,2
Juni	1 007,2	1 009,2	1 011,1
Juli	1 007,2	1 009,8	1 011,8
Agustus	1 007,9	1 009,8	1 011,8
September	1 008,9	1 010,9	1 012,9
Oktober	1 007,6	1 010,0	1 011,7
November	1 008,2	1 010,1	1 011,8
Desember	1 008,9	1 010,7	1 012,1
2019	1 008,0	1 010,3	1 012,2

Berlanjut/*To Be Continued ...*

Lanjutan Tabel/*Continued Table 1.2.1*

Bulan Month	Jumlah Curah Hujan Number of Precipitation (mm)	Jumlah Hari Hujan (hari) Number of Rainy Days (day)	Penyinaran Matahari Duration of Sunshine (jam)
(1)	(14)	(15)	(16)
Januari	68	13	4,39
Februari	59	8	5,35
Maret	2	4	6,57
April	79	15	3,79
Mei	121	17	5,99
Juni	286	17	3,12
Juli	30	8	4,93
Agustus	44	4	5,95
September	122	10	5,06
Oktober	288	28	4,31
November	229	18	3,19
Desember	454	25	2,00
2019	148	167	4,55

Catatan/Note: -

Sumber/Source: Badan Meteorologi, Klimatologi, dan Geofisika/*Meteorology, Climatology, and Geophysics Agency*

BAB

Chapter

02

PEMERINTAHAN

Government



JUMLAH ANGGOTA DPRD
Number House of Representatives Member

20 ORANG

JUMLAH SIDANG/RAPAT
Number of Representatives Meeting

92 KALI

JUMLAH KEPUTUSAN
Number of Representatives Decision

35 KEPUTUSAN

PENJELASAN TEKNIS

1. Anggota Dewan Perwakilan Rakyat Daerah (DPRD) dipilih melalui pemilihan umum (pemilu) dan dilantik dalam masa jabatan lima tahun.
2. Pemerintah Daerah Kabupaten Kepulauan Anambas dibentuk berdasarkan Undang-Undang No. 33 Tahun 2008 tentang Pembentukan Daerah Kabupaten Kepulauan Anambas di Provinsi Kepulauan Riau.
3. Secara administrasi pada tahun 2019, Kabupaten Kepulauan Anambas terdiri dari 10 (sepuluh) kecamatan dengan rincian 2 (dua) kelurahan dan 52 (lima puluh dua) desa. Kecamatan yang termasuk wilayah Kabupaten Kepulauan Anambas adalah Jemaja, Jemaja Barat, Jemaja Timur, Siantan Timur, Siantan, Siantan Tengah, Siantan Selatan, Palmatak, Siantan Utara dan Kute Siantan.
4. Pemerintah Daerah adalah Pimpinan daerah dan Dewan Perwakilan Rakyat Daerah (DPRD). Pimpinan Daerah bertanggung jawab sebagai eksekutif dan DPRD sebagai legislatif. Ibukota Kabupaten Kep. Anambas adalah Tarempa.
5. Dinas dan instansi yang terdapat di Kabupaten Kepulauan Anambas, yaitu : Sekretariat Daerah; Dinas Kependudukan dan Pencatatan

TECHNICAL NOTES

1. *Regional House of Representatives (DPRD) members are elected through a general election and appointed for a five years membership.*
2. *The formation of Kepulauan Anambas Regency officially was established under the law number 33/2008 about the making of Kepulauan Anambas Regency in Kepulauan Riau Province.*
3. *Administratively in 2019 Kepulauan Anambas Regency has 10 (ten) subdistricts with 2 (two) urban villages, and 52 (fifty two) villages. The names of subdistricts are followed by: Jemaja, Jemaja Barat, Jemaja Timur, Siantan Timur, Siantan, Siantan Tengah, Siantan Selatan, Palmatak, Siantan Utara and Kute Siantan Subdistrict.*
4. *Regional Government consist of Head of Region and Parliament. Head of Region responsible in executive and Parliament responsible in legislative. The capital city of Kepulauan Anambas Regency is Tarempa.*
5. *Office and agencies located in Kepulauan Anambas Regency, namely: Regional Secretariat, Population and Civil Registra-*

Sipil; Dinas Perikanan, Pertanian dan Pangan; Inspektorat Daerah; Badan Penelitian, Pengembangan dan Perencanaan Daerah; Dinas Pariwisata dan Kebudayaan; Kantor Satpol PP dan Pemadam Kebakaran; Badan Kepegawaian dan Pengembangan SDM; PTSP (Pelayanan Terpadu Satu Pintu); Badan Kesatuan Bangsa dan Politik dan Penanggulangan Bencana; Dinas Komunikasi, Informatika dan Statistik; Dinas Pendidikan, Pemuda dan Olahraga; Badan Keuangan Daerah; Dinas Sosial, Pemberdayaan Perempuan dan Perlindungan Anak dan Pemberdayaan Masyarakat Desa; Dinas Perhubungan dan Lingkungan Hidup; Dinas Koperasi dan Usaha Mikro, Perindustrian dan Perdagangan; Dinas Penanaman Modal dan PTSP, Transmigrasi dan Tenaga Kerja; Kantor LPSE; Kantor ULP; Dinas Pekerjaan Umum, Penataan Ruang dan Perumahan Rakyat dan Kawasan Pemukiman; Dinas Kesehatan, Pengendalian Penduduk dan Keluarga Berencana.

6. Realisasi Penerimaan dan Pengeluaran Pemerintah adalah realisasi/perhitungan APBD pada tiap tahun anggaran.
7. Pendapatan Asli Daerah (PAD) adalah pendapatan yang diperoleh daerah yang dipungut

tion Service; Fishery, Agriculture, and Foodstock Service; Regional Inspectorate; Regional Research, Development and Planning Agency; Tourism and Culture Service; Civil Service Police Unit Office and Firefighters; Employment and Human Resource Development Agency; One-door Integrated Service; National Unity and Politics Agency and Disaster Management; Communication, Information, and Statistics Service; Education, Youth and Sport Service; Regional Financial Agency; Social, Women Empowerment and Child Protection and Villages Empowerment; Transportation and Living Environment Service; Cooperation and Micro Business, Industry and Trading Service; Capital Investment and ODIS, Transmigration and Labour Service; LPSE Office; ULP Office; Public Works, Spatial Planning and Public Housing, and Residential Area Service; Health, Population Control and Family Planning Service.

6. *Actual revenue and expenditure of Government is the realization budget calculations for every fiscal year.*
7. *Original Local Government Revenue is revenue that withheld based on local regulations in*

berdasarkan peraturan daerah sesuai dengan peraturan perundang-undangan, guna keperluan daerah yang bersangkutan dalam membiayai kegiatannya.

8. Dana Perimbangan adalah dana yang bersumber dari pendapatan APBN yang dialokasikan kepada Daerah untuk mendanai kebutuhan daerah dalam rangka pelaksanaan desentralisasi.
9. Lain-lain Pendapatan yang Sah adalah pendapatan lainnya dari pemerintah pusat dan atau dari instansi pusat, serta dari daerah lainnya.

accordance with the legislation, for the purposes of financing their activities.

8. *Balanced Budget is the fund coming from the state budget that allocated to regions to fund their needs in the context of decentralization.*
9. *Other Legal Revenue is other income that coming from the central government and or from the central agencies, as well as from other local government.*

ULASAN**DESCRIPTION****2.1. Wilayah Administratif**

Kabupaten Kepulauan Anambas sebelumnya merupakan bagian dari Kabupaten Natuna. Kemudian, melalui Undang-undang Nomor 33 Tahun 2008, Kepulauan Anambas dimekarkan menjadi sebuah kabupaten yang otonom. Hingga saat ini, Kabupaten Kepulauan Anambas telah terdiri dari 10 (sepuluh) Kecamatan, 2 (dua) Kelurahan dan 52 (lima puluh dua) desa, dengan jumlah RW sebanyak 177 RW dan jumlah RT sebanyak 420 RT. Kesepuluh kecamatan tersebut diantaranya Jemaja, Jemaja Barat, Jemaja Timur, Siantan Selatan, Siantan, Siantan Timur, Siantan Tengah, Palmatak, Siantan Utara, dan Kute Siantan.

2.2. Dewan Perwakilan Rakyat Daerah

DPRD Tingkat II Kabupaten Kepulauan Anambas saat ini merupakan hasil dari pemilu 2019. Pada pemilu tersebut, telah terpilih anggota Dewan Perwakilan Rakyat Daerah Kabupaten Kepulauan Anambas sebanyak 20 orang terdiri dari 18 laki-laki dan 2 orang perempuan. Sebagian besar wakil rakyat pada lembaga ini memiliki pendidikan tertinggi SMA/Sederajat.

Secara organisasi, lembaga wakil rakyat tahun ini terdiri dari sepuluh fraksi. Partai dengan anggota terbanyak adalah Partai Persatuan

2.1. Administrative Area

Kepulauan Anambas was previously a part of the Natuna regency. Through Law 33/2008, it was broaden into an autonomous regency. Until now, Kepulauan Anambas consists of 10 subdistricts, 2 urban villages, and 52 rural villages, with 177 RW and 420 RT . The names of subdistricts are followed by Jemaja, Jemaja Barat, Jemaja Timur, Siantan Selatan, Siantan, Siantan Timur, Siantan Tengah, Palmatak, Siantan Utara, and Kute Siantan.

2.2. Regional House of Representatives

The composition member of The Representatives Board of Kepulauan Anambas regency was the result of Pemilu (The General Election) conducted in 2019. Currently the members of Representative Board of Kepulauan Anambas Regency have 20 members, consist of 18 men and 2 women. Most of the representatives board members have a senior high school background.

As an organizational structure, Kepulauan Anambas House of Representatives (DPRD) this year consists of ten fractions. Persatuan

Pembangunan, Partai Demokrasi Indonesia-Perjuangan, dan Partai Amanat Nasional yaitu sebanyak 3 kursi. Lembaga wakil rakyat ini sepanjang tahun 2019 sudah mampu menghasilkan produk hukum/qanun sebanyak 35 jenis produk hukum.

2.3. Sumber Daya Manusia

Sebagai wilayah pemerintahan yang terdiri dari banyak pulau, ketersediaan Aparatur Sipil Negara (ASN) sangatlah diperlukan untuk mengembangkan wilayah ini dan mewujudkan tata pemerintah yang kredibel.

Jumlah Aparatur Sipil Negara (ASN) di lingkungan Kabupaten Kepulauan Anambas pada tahun 2019 tercatat sebanyak 1.792 orang yang terdiri dari 923 orang laki-laki dan 869 orang pegawai wanita. Adapun jumlah pegawai yang menduduki jabatan eselon di Kabupaten Kepulauan Anambas berjumlah 457 orang. Tingkat Pendidikan ASN di Kabupaten Kepulauan Anambas ini didominasi oleh lulusan Tingkat Sarjana/Doktor/Ph.D sebanyak 59,4%, diikuti lulusan Diploma III/Akta III/Sarjana Muda sebanyak 19,1% dan lulusan SMA/Sederajat sebanyak 15,7%.

2.4. Keuangan Daerah

Berdasarkan laporan realisasi anggaran Kabupaten Kepulauan Anambas, realisasi pendapatan pada tahun 2019 sebesar 1.121.237.629

Pembangunan Party, Demokrasi Indonesia-Perjuangan Party, and Amanat Nasional party has the highest member of 3 person. Kepulauan Anambas House of Representatives (DPRD) throughout the year 2019 has produced 35 kinds of law product/qanun.

2.3. Human Resources

As an administration area that consist of many islands, the availability of civil servants was very necessary for developing this regency and manifest a credible governance.

Number of Civil Servants in Kepulauan Anambas Regency at year 2019 noted as 1.792 employees that consist of 923 male and 869 female. The number of employees that rank in echelon position in Kepulauan Anambas Regency was 457 people. The background of civil servants in Kepulauan Anambas Regency was dominated by University Graduates background as 59,4%, followed by Diploma III/Akta III/Bachelor background as 19,1% and Senior High School background as 15,7%.

2.4. Government Finance

Based on the budget realization report of Kepulauan Anambas Regency, the revenue realization in 2019 amounted to 1.121.237.629

ribu rupiah. Untuk realisasi belanja Kabupaten Kepulauan Anambas pada tahun 2019 sebesar 1.114.723.255 ribu rupiah.

thousand rupiahs. For the realization of Kepulauan Anambas Regency in 2019 amounted to 1.114.723.255 thousand rupiahs.

<https://anambaskab.bps.go.id>

2.1 WILAYAH ADMINISTRATIF ADMINISTRATIVE AREA

Tabel 2.1.1 **Jumlah Desa¹/Kelurahan Menurut Kecamatan di Kabupaten Kepulauan Anambas, 2015-2019**
Table 2.1.1 **Number of Villages¹/Kelurahan by Subdistrict in Kepulauan Anambas Regency, 2015-2019**

Kecamatan Subdistrict	2015	2016	2017	2018	2019
(1)	(2)	(3)	(4)	(5)	(6)
Jemaja	10	10	10	10	7
Jemaja Barat	0	0	0	0	3
Jemaja Timur	4	4	4	4	4
Siantan Selatan	7	7	7	7	7
Siantan	8	8	8	8	8
Siantan Timur	6	6	6	6	6
Siantan Tengah	6	6	6	6	6
Palmatak	15	15	15	15	7
Siantan Utara	0	0	0	0	3
Kute Siantan	0	0	0	0	5
Kepulauan Anambas	54	54	54	54	54

Catatan/Note: ¹ Termasuk kelurahan dan Unit Permukiman Transmigrasi (UPT)/Include Transmigration Settlement Unit
 Sumber/Source: Peraturan Kepala Badan Pusat Statistik Nomor 29 Tahun 2018 Tanggal 15 Januari 2018 tentang Perubahan Atas Peraturan Kepala Badan Pusat Statistik Nomor 55 Tahun 2017 tentang Kode dan Nama Wilayah Kerja Statistik Tahun 2017
Chief Statistician Regulation Number 29/2018, January 15 2018, as a revision of Chief Statistician Regulation Number 55 of 2017 on Code and Name of Regional Level of Data Collection.

Tabel 2.1.2 Jumlah Dusun, RW dan RT Menurut Kecamatan di Kabupaten Kepulauan Anambas, 2019
Table 2.1.2 Number of Neighborhood Association by Subdistrict in Kepulauan Anambas Regency, 2019

Kecamatan Subdistrict	Dusun Village	RW Citizens Association	RT Neighborhood Association
(1)	(2)	(3)	(4)
Jemaja	13	19	50
Jemaja Barat	7	9	19
Jemaja Timur	12	12	26
Siantan Selatan	14	22	48
Siantan	16	33	81
Siantan Timur	14	18	48
Siantan Tengah	14	18	34
Palatak	15	24	60
Siantan Utara	6	10	20
Kute Siantan	9	10	33
Kepulauan Anambas	120	175	419

Catatan/Note:

Sumber/Source: Dinas Sosial, Pemberdayaan Perempuan, Perlindungan Anak dan Pemberdayaan Masyarakat Desa Kabupaten Kepulauan Anambas/Social Service, Women's Empowerment, Child Protection and Village Community Empowerment Agency of Kepulauan Anambas Regency

Tabel
Table 2.1.3

**Jumlah Desa/Kelurahan yang Memiliki Badan
Perwakilan Desa/Dewan Kelurahan Menurut
Kecamatan di Kabupaten Kepulauan Anambas, 2019**
**Number of Village Having Village Council/Board by
Subdistrict in Kepulauan Anambas Regency**

Kecamatan Subdistrict	Desa/Kelurahan Village		
	Badan Perwakilan Desa Village Board		Dewan Kelurahan Village Council
	Ada Available	Tidak Ada Not Available	
(1)	(2)	(3)	(4)
Jemaja	6	-	1
Jemaja Barat	3	-	-
Jemaja Timur	4	-	-
Siantan Selatan	7	-	-
Siantan	7	-	1
Siantan Timur	6	-	-
Siantan Tengah	6	-	-
Palatak	7	-	-
Siantan Utara	3	-	-
Kute Siantan	5	-	-
Kepulauan Anambas	54	-	2

Catatan/Note: -

Sumber/Source: Pendataan Potensi Desa 2018/Village Potential Data Collection 2018

2.2 DEWAN PERWAKILAN RAKYAT DAERAH REGIONAL HOUSE OF REPRESENTATIVES

Tabel 2.2.1 **Jumlah Anggota Dewan Perwakilan Rakyat Daerah Menurut Partai Politik dan Jenis Kelamin di Kabupaten Kepulauan Anambas, 2019**
Number of Regional House of Representatives' Members by Political Parties and Sex in Kepulauan Anambas Regency, 2019

Partai Politik <i>Political Parties</i>	Laki-laki <i>Male</i>	Perempuan <i>Female</i>	Jumlah <i>Total</i>
(1)	(2)	(3)	(4)
Partai Persatuan Pembangunan	3	0	3
PDI-Perjuangan	3	0	3
Partai Bulan Bintang	2	0	2
Partai Demokrat	2	0	2
Partai Gerakan Indonesia Raya	1	1	2
Partai Golongan Karya	2	0	2
Partai Hati Nurani Rakyat	1	0	1
Partai Amanat Nasional	2	1	3
Partai Persatuan Indonesia	1	0	1
Partai Nasional Demokrat	1	0	1
Kepulauan Anambas	18	2	20

Catatan/Note:

Sumber/Source: Sekretariat DPRD Kabupaten Kepulauan Anambas/ *The Regional House of Representative Secretary of Kepulauan Anambas Regency*

Tabel
Table 2.2.2

Jumlah Anggota Dewan Perwakilan Rakyat Daerah Menurut Tingkat Pendidikan dan Jenis Kelamin di Kabupaten Kepulauan Anambas, 2019
Number of Regional House of Representatives's Members by Educational Attainment and Sex in Kepulauan Anambas Regency, 2019

Tingkat Pendidikan Educational Attainment	Laki-laki Male	Perempuan Female	Jumlah Total
(1)	(2)	(3)	(4)
Sampai dengan SMA/Sederajat Up to General/Vocational Senior High School	12	1	13
Diploma I, II, III/Akta I, II Diploma I, II, III/Akta I, II	0	0	0
Diploma III/Akta III/Sarjana Muda Diploma III/Akta III/Bachelor	6	1	7
Tingkat Sarjana/Doktor/Ph.D University Graduates	0	0	0
Kepulauan Anambas	18	2	20

Catatan/Note: -

Sumber/Source: Sekretariat DPRD Kabupaten Kepulauan Anambas/ *The Regional House of Representative Secretary of Kepulauan Anambas Regency*

Tabel
Table 2.2.3

**Banyaknya Sidang/Rapat DPRD Menurut Jenis di
Kabupaten Kepulauan Anambas, 2015-2019
Number of Representative's Meeting by Kind in
Kepulauan Anambas Regency, 2015-2019**

Jenis Sidang Political Parties	2015	2016	2017	2018	2019
(1)	(2)	(3)	(4)	(5)	(6)
Paripurna Terbuka/ <i>Open Session</i>	38	40	37	36	26
Paripurna/ <i>Full Session</i>	0	0	0	0	8
Fraksi-Fraksi/ <i>Fraction Meetings</i>	0	0	0	0	3
Badan Musyawarah/ <i>Discussion Commitee</i>	16	21	20	17	14
Badan Anggaran/ <i>Budget Commitee</i>	22	18	10	9	11
Badan Legislasi/ <i>Legislative Commitee</i>	12	4	15	9	8
Komisi-Komisi/ <i>Commitees</i>	8	8	7	12	11
Gabungan Komisi/ <i>Full Commitees</i>	7	21	12	15	7
Panitia Khusus/ <i>Special Commitees</i>	31	64	17	33	4
Jumlah/Total	134	176	118	131	92

Catatan/Note: -

Sumber/Source: Sekretariat DPRD Kabupaten Kepulauan Anambas/ *The Regional House of Representative Secretary of Kepulauan Anambas Regency*

Tabel 2.2.4 Banyaknya Keputusan DPRD Menurut Jenis di Kabupaten Kepulauan Anambas, 2015-2019
Table *Number of Representative's Decision by Kind in Kepulauan Anambas Regency, 2015-2019*

Keputusan Kind of Decisions	2015	2016	2017	2018	2019
(1)	(2)	(3)	(4)	(5)	(6)
Peraturan Daerah/ <i>Local Regulation</i>	6	8	10	5	7
Keputusan DPRD/ <i>Decision</i>	27	47	44	30	19
Pernyataan/ <i>Declaration</i>	0	0	0	0	0
Pernyataan Pendapat/ <i>Declaration Opinion</i>	1	1	1	1	1
Resolusi/ <i>Resolution</i>	0	0	0	0	0
Kesimpulan Pendapat/ <i>Conclusion Opinion</i>	0	0	0	0	0
Keputusan Pimpinan/ <i>Chairman Decision</i>	1	4	3	9	4
Memorandum/ <i>Memorandum</i>	4	6	6	5	4
Jumlah/Total	39	66	64	50	35

Catatan/Note: -

Sumber/Source: Sekretariat DPRD Kabupaten Kepulauan Anambas/ *The Regional House of Representative Secretary of Kepulauan Anambas Regency*

2.3 SUMBER DAYA MANUSIA HUMAN RESOURCES

Tabel 2.3.1 **Jumlah Pegawai Negeri Sipil Menurut Jabatan dan Jenis Kelamin di Kabupaten Kepulauan Anambas, Desember 2018 dan Desember 2019**
Table 2.3.1 **Number of Civil Servants by Occupation and Sex in Kepulauan Anambas Regency, December 2018 dan December 2019**

Jabatan <i>Occupation</i>	2018		Jumlah <i>Total</i>
	Laki-laki <i>Male</i>	Perempuan <i>Female</i>	
(1)	(2)	(3)	(4)
Fungsional Tertentu <i>Specific Functional</i>	243	430	673
Fungsional Umum <i>Staf General Functional</i>	391	213	604
Struktural/ <i>Structural</i>	250	94	344
Eselon V/5th Echelon	0	0	0
Eselon IV/4th Echelon	161	75	236
Eselon III/3rd Echelon	69	17	86
Eselon II/2nd Echelon	20	2	22
Eselon I/1st Echelon	0	0	0
Jumlah/Total	884	737	1 621

Berlanjut/*To be Continued Table ...*

Lanjutan Tabel/*Continued Table 2.3.1*

Kecamatan <i>Subdistrict</i>	2019		
	Laki-laki <i>Male</i>	Perempuan <i>Female</i>	Jumlah <i>Total</i>
(1)	(5)	(6)	(7)
Fungsional Tertentu <i>Specific Functional</i>	283	565	848
Fungsional Umum <i>Staf General Functional</i>	309	178	487
Struktural/ <i>Structural</i>	331	126	457
Eselon V/5th Echelon	0	0	0
Eselon IV/4th Echelon	226	104	330
Eselon III/3rd Echelon	84	20	104
Eselon II/2nd Echelon	21	2	23
Eselon I/1st Echelon	0	0	0
Jumlah/<i>Total</i>	923	869	1 792

Catatan/Note: -

Sumber/Source: Badan Kepegawaian dan Pengembangan Sumber Daya Manusia Kabupaten Kepulauan Anambas/*Regional Civil Agency and Human Resource Development of Kepulauan Anambas Regency*

Tabel
Table 2.3.2

Jumlah Pegawai Negeri Sipil Menurut Tingkat Pendidikan dan Jenis Kelamin di Kabupaten Kepulauan Anambas, Desember 2018 dan Desember 2019
Number of Civil Servants by Educational Level and Sex in Kepulauan Anambas Regency, December 2018 and December 2019

Tingkat Pendidikan <i>Educational Level</i>	2018		
	Laki-laki <i>Male</i>	Perempuan <i>Female</i>	Jumlah <i>Total</i>
(1)	(2)	(3)	(4)
Sampai dengan SD <i>Up to Primary School</i>	7	2	9
SMP/Sederajat <i>General Vocational Junior High School</i>	10	1	11
SMA/Sederajat <i>General/Vocational Senior High School</i>	200	115	315
Diploma I, II/Akta I, II <i>Diploma I, II/Akta I, II</i>	51	53	104
Diploma III/Akta III/Sarjana Muda <i>Diploma III/Akta III/Bachelor</i>	107	166	273
Tingkat Sarjana/Doktor/Ph.D <i>University Graduates</i>	509	400	909
Jumlah/Total	884	737	1 621

Berlanjut/*To be Continued Table ...*

Lanjutan Tabel/*Continued Table 2.3.2*

Tingkat Pendidikan <i>Educational Level</i>	2019		
	Laki-laki <i>Male</i>	Perempuan <i>Female</i>	Jumlah <i>Total</i>
(1)	(2)	(3)	(4)
Sampai dengan SD <i>Up to Primary School</i>	7	1	8
SMP/Sederajat <i>General Vocational Junior High School</i>	9	1	10
SMA/Sederajat <i>General/Vocational Senior High School</i>	177	104	281
Diploma I, II/Akta I, II <i>Diploma I, II/Akta I, II</i>	41	45	86
Diploma III/Akta III/Sarjana Muda <i>Diploma III/Akta III/Bachelor</i>	115	227	342
Tingkat Sarjana/Doktor/Ph.D <i>University Graduates</i>	574	491	1 065
Jumlah/Total	923	869	1 792

Catatan/Note: -

Sumber/Source: Badan Kepegawaian dan Pengembangan Sumber Daya Manusia Kabupaten Kepulauan Anambas/*Regional Civil Agency and Human Resource Development of Kepulauan Anambas Regency*

Tabel
Table 2.3.3**Jumlah Pegawai Negeri Sipil Menurut Tingkat
Kepangkatan dan Jenis Kelamin di Kabupaten
Kepulauan Anambas, Desember 2018 dan Desember
2019****Number of Civil Servants by Hierarchy and Sex in
Kepulauan Anambas Regency, December 2018 and
December 2019**

Pangkat/Golongan/Ruang Hierarchy	2018		
	Laki-laki Male	Perempuan Female	Jumlah Total
(1)	(2)	(3)	(4)
1. I/A (Juru Muda)	5	2	7
2. I/B (Juru Muda Tingkat I)	1	0	1
3. I/C (Juru)	4	1	5
4. I/D (Juru Tingkat I)	1	0	1
Golongan I/Range I	11	3	14
5. II/A (Pengatur Muda)	35	35	70
6. II/B (Pengatur Muda Tingkat I)	58	27	85
7. II/C (Pengatur)	73	51	124
8. II/D (Pengatur Tingkat I)	52	59	111
Golongan II/Range II	218	172	390
9. III/A (Penata Muda)	147	215	362
10. III/B (Penata Muda Tingkat I)	174	160	334
11. III/C (Penata)	158	99	257
12. III/D (Penata Tingkat I)	76	43	119
Golongan III/Range III	555	517	1 072
13. IV/A (Pembina)	61	38	99
14. IV/B (Pembina Tingkat I)	27	6	33
15. IV/C (Pembina Utama Muda)	12	1	13
16. IV/D (Pembina Utama Madya)	0	0	0
17. IV/E (Pembina Utama)	0	0	0
Golongan IV/Range IV	100	45	145
Jumlah/Total	884	737	1 621

Berlanjut/*To be Continued Table ...*

Lanjutan Tabel/*Continued Table 2.3.3*

Pangkat/Golongan/Ruang <i>Hierarchy</i>	2019		
	Laki-laki <i>Male</i>	Perempuan <i>Female</i>	Jumlah <i>Total</i>
(1)	(5)	(6)	(7)
1. I/A (Juru Muda)	2	0	2
2. I/B (Juru Muda Tingkat I)	2	1	3
3. I/C (Juru)	3	1	4
4. I/D (Juru Tingkat I)	2	0	2
Golongan I/Range I	9	2	11
5. II/A (Pengatur Muda)	21	8	29
6. II/B (Pengatur Muda Tingkat I)	51	35	86
7. II/C (Pengatur)	87	128	215
8. II/D (Pengatur Tingkat I)	55	50	105
Golongan II/Range II	214	221	435
9. III/A (Penata Muda)	205	246	451
10. III/B (Penata Muda Tingkat I)	177	202	379
11. III/C (Penata)	131	100	231
12. III/D (Penata Tingkat I)	93	57	150
Golongan III/Range III	606	605	1 211
13. IV/A (Pembina)	54	34	88
14. IV/B (Pembina Tingkat I)	26	5	31
15. IV/C (Pembina Utama Muda)	14	2	16
16. IV/D (Pembina Utama Madya)	0	0	0
17. IV/E (Pembina Utama)	0	0	0
Golongan IV/Range IV	94	41	135
Jumlah/Total	923	869	1 792

Catatan/Note: -

Sumber/Sources: Badan Kepegawaian dan Pengembangan Sumber Daya Manusia Kabupaten Kepulauan Anambas/*Regional Civil Agency and Human Resource Development of Kepulauan Anambas Regency*

Tabel 2.3.4 Jumlah Pegawai Negeri Sipil Menurut Perangkat Daerah dan Jenis Kelamin di Kabupaten Kepulauan Anambas, Desember 2018 dan Desember 2019
Number of Civil Servants by Institution and Sex in Kepulauan Anambas Regency, December 2018 and December 2019

Perangkat Daerah <i>Institution</i>	2018		
	Laki-laki <i>Male</i>	Perempuan <i>Female</i>	Jumlah <i>Total</i>
(1)	(2)	(3)	(4)
Sekretariat Daerah	61	23	84
Sekretariat Dewan Perwakilan Rakyat Daerah	13	6	19
Inspektorat	18	12	30
Badan Penelitian, Pengembangan dan Perencanaan Daerah	21	9	30
Badan Kepegawaian dan Pengembangan Sumber Daya Manusia	21	9	30
Badan Keuangan Daerah	26	13	39
Badan Kesatuan Bangsa dan Politik dan Penanggulangan Bencana Daerah	10	7	17
Dinas Kependudukan dan Pencatatan Sipil	11	10	21
Dinas Kesehatan, Pengendalian Penduduk dan Keluarga Berencana	119	187	306
Dinas Komunikasi, Informatika dan Statistik	17	5	22
Dinas Koperasi dan Usaha Mikro, Perdagangan dan Perindustrian	17	7	24
Dinas Perhubungan dan Lingkungan Hidup	32	9	41
Dinas Pariwisata dan Kebudayaan	14	15	29
Dinas Pekerjaan Umum dan Penataan Ruang, Perumahan Rakyat dan Kawasan Permukiman	30	7	37
Dinas Penanaman Modal dan PTSP, Transmigrasi dan Tenaga Kerja	23	11	34

Berlanjut/*To be Continued Table ...*

Lanjutan Tabel/*Continued Table* 2.3.4

Perangkat Daerah <i>Institution</i>	2018		
	Laki-laki <i>Male</i>	Perempuan <i>Female</i>	Jumlah <i>Total</i>
(1)	(2)	(3)	(4)
Dinas Pendidikan, Pemuda dan Olahraga	267	335	602
Dinas Perikanan, Pertanian dan Pangan	61	23	84
Dinas Sosial, Pemberdayaan Perempuan dan Perlindungan Anak dan Pemberdayaan Masyarakat Desa	23	13	36
Satuan Polisi Pamong Praja dan Pemadam Kebakaran	16	1	17
Kecamatan Jemaja	16	10	26
Kecamatan Jemaja Barat	0	0	0
Kecamatan Jemaja Timur	15	5	20
Kecamatan Siantan Selatan	10	1	11
Kecamatan Siantan	14	7	21
Kecamatan Siantan Timur	7	1	8
Kecamatan Siantan Tengah	7	5	12
Kecamatan Palmatak	15	6	21
Kecamatan Siantan Utara	0	0	0
Kecamatan Kute Siantan	0	0	0
Jumlah/Total	884	737	1 621

Berlanjut/*To be Continued Table* ...

Lanjutan Tabel/*Continued Table 2.3.4*

Perangkat Daerah <i>Institution</i>	2019		
	Laki-laki <i>Male</i>	Perempuan <i>Female</i>	Jumlah <i>Total</i>
(1)	(5)	(6)	(7)
Sekretariat Daerah	63	24	87
Sekretariat Dewan Perwakilan Rakyat Daerah	13	6	19
Inspektorat	22	11	33
Badan Penelitian, Pengembangan dan Perencanaan Daerah	24	5	29
Badan Kepegawaian dan Pengembangan Sumber Daya Manusia	18	6	24
Badan Keuangan Daerah	23	12	35
Badan Kesatuan Bangsa dan Politik dan Penanggulangan Bencana Daerah	16	9	25
Dinas Kependudukan dan Pencatatan Sipil	11	12	23
Dinas Kesehatan, Pengendalian Penduduk dan Keluarga Berencana	119	272	391
Dinas Komunikasi, Informatika dan Statistik	18	6	24
Dinas Koperasi dan Usaha Mikro, Perdagangan dan Perindustrian	17	9	26
Dinas Perhubungan dan Lingkungan Hidup	33	7	40
Dinas Pariwisata dan Kebudayaan	11	14	25
Dinas Pekerjaan Umum dan Penataan Ruang, Perumahan Rakyat dan Kawasan Permukiman	35	11	46
Dinas Penanaman Modal dan PTSP, Transmigrasi dan Tenaga Kerja	21	9	30

Berlanjut/*To be Continued Table ...*

Lanjutan Tabel/*Continued Table* 2.3.4

Perangkat Daerah <i>Institution</i>	2019		
	Laki-laki <i>Male</i>	Perempuan <i>Female</i>	Jumlah <i>Total</i>
(1)	(5)	(6)	(7)
Dinas Pendidikan, Pemuda dan Olahraga	284	385	669
Dinas Perikanan, Pertanian dan Pangan	52	17	69
Dinas Sosial, Pemberdayaan Perempuan dan Perlindungan Anak dan Pemberdayaan Masyarakat Desa	21	15	36
Satuan Polisi Pamong Praja dan Pemadam Kebakaran	19	3	22
Kecamatan Jemaja	13	12	25
Kecamatan Jemaja Barat	11	0	11
Kecamatan Jemaja Timur	13	4	17
Kecamatan Siantan Selatan	9	1	10
Kecamatan Siantan	13	8	21
Kecamatan Siantan Timur	9	1	10
Kecamatan Siantan Tengah	9	5	14
Kecamatan Palmatak	19	4	23
Kecamatan Siantan Utara	6	0	6
Kecamatan Kute Siantan	1	1	2
Jumlah/Total	923	869	1 792

Catatan/Note: -

Sumber/Source: Badan Kepegawaian dan Pengembangan Sumber Daya Manusia Kabupaten Kepulauan Anambas/*Regional Civil Agency and Human Resource Development of Kepulauan Anambas Regency*

2.4 KEUANGAN DAERAH GOVERNMENT FINANCE

Tabel 2.4.1 Realisasi Pendapatan Pemerintah Kabupaten Menurut Jenis Pendapatan di Kabupaten Kepulauan Anambas (ribu rupiah), 2015-2019
Actual Regency Government Revenues by Kind of Revenues (thousand rupiahs), 2015-2019

Jenis Pendapatan/Kind of Revenues	2015	2016	2017
(1)	(2)	(3)	(4)
1. Pendapatan Asli Daerah (PAD)/Regional Revenue	17 218 369	34 063 611	43 788 185
1.1 Pajak Daerah/Regional Tax	5 481 925	19 264 267	14 412 005
1.2 Retribusi Daerah/Regional Retribution	1 458 546	366 871	563 088
1.3 Hasil Perusahaan Milik Daerah dan Pengelolaan Kekayaan Daerah yang Dipisahkan/Regional-Owned Company Revenue and Separated Management of Regional Wealth	2 337 646	1 309 851	1 942 283
1.4 Lain-lain PAD yang Sah/Other Regional Revenue	7 940 252	13 122 623	26 870 810
2. Dana Perimbangan/Balance Funds	550 751 057	800 161 451	657 349 247
2.1 Bagi Hasil Pajak/Tax Sharing Revenue	85 030 308	90 106 898	71 968 636
2.2 Bagi Hasil Bukan Pajak/Sumber Daya Alam/Non-Tax Sharing Revenue/Natural Resources	193 534 826	250 719 706	156 582 408
2.3 Dana Alokasi Umum/General Allocation Fund	184 263 823	350 512 758	352 853 435
2.4 Dana Alokasi Khusus/Special Allocation Fund	87 922 100	108 819 089	75 944 768
3. Lain-lain Pendapatan yang Sah/Other Revenue	71 349 707	94 828 624	79 103 065
3.1 Pendapatan Hibah/Grant	0	0	0
3.2 Dana Darurat/Emergency Fund	0	0	0
3.3 Dana Bagi Hasil Pajak dari Provinsi dan Pemerintah Daerah Lainnya/Tax Sharing Revenue from Provincial and Other Regional Governments	17 126 161	49 741 948	35 148 360
3.4 Dana Penyesuaian dan Otonomi Daerah/Regional Adjustment and Autonomy Fund	26 154 845	34 095 836	43 954 705
3.5 Bantuan Keuangan dari Provinsi atau Pemerintah Daerah Lainnya/Financial Assistance from Provincial or Other Regional Governments	28 068 701	10 990 840	0
3.6 Lainnya/Others	0	0	0
Jumlah/Total	639 319 132	929 053 686	780 240 497

Berlanjut/To be Continued Table ...

Lanjutan Tabel/Continued Table 2.4.1

Jenis Pendapatan/Kind of Revenues	2018	2019
(1)	(5)	(6)
1. Pendapatan Asli Daerah (PAD)/Regional Revenue	35 178 838	36 592 529
1.1 Pajak Daerah/Regional Tax	17 877 625	16 948 785
1.2 Retribusi Daerah/Regional Retribution	3 015 613	4 997 895
1.3 Hasil Perusahaan Milik Daerah dan Pengelolaan Kekayaan Daerah yang Dipisahkan/Regional-Owned Company Revenue and Separated Management of Regional Wealth	1 934 687	1 451 790
1.4 Lain-lain PAD yang Sah/Other Regional Revenue	12 350 913	13 194 059
2. Dana Perimbangan/Balance Funds	716 579 765	985 056 008
2.1 Bagi Hasil Pajak/Tax Sharing Revenue	50 565 593	44 678 062
2.2 Bagi Hasil Bukan Pajak/Sumber Daya Alam/Non-Tax Sharing Revenue/Natural Resources	198 884 693	371 235 765
2.3 Dana Alokasi Umum/General Allocation Fund	364 320 074	388 403 719
2.4 Dana Alokasi Khusus/Special Allocation Fund	102 809 406	180 738 463
3. Lain-lain Pendapatan yang Sah/Other Revenue	85 966 435	99 589 092
3.1 Pendapatan Hibah/Grant	7 504 705	10 787 833
3.2 Dana Darurat/Emergency Fund	0	0
3.3 Dana Bagi Hasil Pajak dari Provinsi dan Pemerintah Daerah Lainnya/Tax Sharing Revenue from Provincial and Other Regional Governments	34 974 162	37 621 584
3.4 Dana Penyesuaian dan Otonomi Daerah/Regional Adjustment and Autonomy Fund	43 487 568	51 179 675
3.5 Bantuan Keuangan dari Provinsi atau Pemerintah Daerah Lainnya/Financial Assistance from Provincial or Other Regional Governments	0	0
3.6 Lainnya/Others	0	0
Jumlah/Total	837 725 039	1 121 237 630

Catatan/Note: Data masih bersifat *unaudited*, dan masih bisa berubah sampai dengan pemeriksaan BPK selesai
 Sumber/Source: Badan Keuangan Daerah Kabupaten Kepulauan Anambas/Regional Financial Agency of Kepulauan Anambas Regency

Tabel
Table 2.4.2

Realisasi Belanja Pemerintah Kabupaten Menurut Jenis Belanja di Kabupaten Kepulauan Anambas (ribu rupiah), 2016-2019
Actual Regency Government Expenditures by Kind of Expenditures in Kepulauan Anambas Regency (thousand rupiahs), 2016-2019

Jenis Pendapatan <i>Kind of Revenues</i>	2016	2017
(1)	(2)	(3)
1. Belanja Tidak Langsung/<i>Indirect Expenditure</i>	327 955 910	329 460 717
1.1 Belanja Pegawai/ <i>Employee Expenditure</i>	235 420 362	218 884 938
1.2 Belanja Bunga/ <i>Interest Expenditure</i>	0	0
1.3 Belanja Subsidi/ <i>Subsidy Expenditure</i>	0	0
1.4 Belanja Hibah/ <i>Grant Expenditure</i>	7 623 412	8 282 321
1.5 Belanja Bantuan Sosial/ <i>Social Aid Expenditures</i>	2 307 617	2 536 843
1.6 Belanja Bagi Hasil kepada Provinsi/Kabupaten/ Kota/ <i>Sharing Expenditure for Provinces/Regencies/ Municipalities</i>	0	0
1.7 Belanja Bantuan Keuangan kepada Provinsi/ Kabupaten/Kota dan Pemerintah Desa/ <i>Social Aid Expenditures for Provinces/Regencies/Municipalities and Village Governments</i>	82 225 957	99 737 581
1.8 Belanja Tidak Terduga/ <i>Unexpected Expenditures</i>	378 562	19 035
2. Belanja Langsung/<i>Direct Expenditures</i>	501 466 124	454 274 580
2.1 Belanja Pegawai/ <i>Employee Expenditure</i>	67 958 921	71 270 392
2.2 Belanja Barang dan Jasa/ <i>Goods and Services Expenditure</i>	162 367 661	228 813 077
2.3 Belanja Modal/ <i>Capital Expenditure</i>	271 139 541	154 191 111
Jumlah/<i>Total</i>	829 422 034	783 735 297

Berlanjut/*To be Continued Table ...*

Lanjutan Tabel/*Continued Table* 2.4.2

Jenis Pendapatan <i>Kind of Revenues</i>	2018	2019
(1)	(4)	(5)
1. Belanja Tidak Langsung/<i>Indirect Expenditure</i>	346 048 295	391 055 399
1.1 Belanja Pegawai/ <i>Employee Expenditure</i>	241 739 074	252 628 452
1.2 Belanja Bunga/ <i>Interest Expenditure</i>	0	0
1.3 Belanja Subsidi/ <i>Subsidy Expenditure</i>	0	0
1.4 Belanja Hibah/ <i>Grant Expenditure</i>	4 431 333	4 278 388
1.5 Belanja Bantuan Sosial/ <i>Social Aid Expenditures</i>	117 000	156 555
1.6 Belanja Bagi Hasil kepada Provinsi/Kabupaten/ Kota/ <i>Sharing Expenditure for Provinces/Regencies/ Municipalities</i>	0	0
1.7 Belanja Bantuan Keuangan kepada Provinsi/ Kabupaten/Kota dan Pemerintah Desa/ <i>Social Aid Expenditures for Provinces/Regencies/Municipalities and Village Governments</i>	99 470 264	133 992 005
1.8 Belanja Tidak Terduga/ <i>Unexpected Expenditures</i>	290 624	0
2. Belanja Langsung/<i>Direct Expenditures</i>	528 841 667	723 667 856
2.1 Belanja Pegawai/ <i>Employee Expenditure</i>	101 135 359	104 579 743
2.2 Belanja Barang dan Jasa/ <i>Goods and Services Expenditure</i>	200 565 961	256 272 779
2.3 Belanja Modal/ <i>Capital Expenditure</i>	227 140 347	362 815 334
Jumlah/<i>Total</i>	874 889 962	1 114 723 255

Catatan/Note: Data masih bersifat *unaudited*, dan masih bisa berubah sampai dengan pemeriksaan BPK selesai

Sumber/Source: Badan Keuangan Daerah Kabupaten Kepulauan Anambas/*Regional Financial Agency of Kepulauan Anambas Regency*

Tabel
Table 2.4.3

**Anggaran dan Realisasi Penerimaan Pembiayaan
Pemerintah Kabupaten Kepulauan Anambas (ribu
rupiah), 2019**
*Budget and Realization Financing Receipts of Kepulauan
Anambas Regency Local Government (thousand
rupiahs), 2019*

Uraian <i>Description</i>	Anggaran <i>Budget</i>	Realisasi <i>Realization</i>
(1)	(2)	(3)
A. Penggunaan SILPA/Use of SILPA	57 221 052	57 989 077
- Penggunaan Sisa Lebih Perhitungan Anggaran Tahun Sebelumnya/ <i>Use of The Previous Year's Budget Calculation</i>	57 221 052	57 221 002
B. Penerimaan Kembali Investasi Non Permanen Lainnya/<i>Recovery of Revolving Investment Funds</i>	500 000	768 075
Jumlah/Total	57 721 052	57 989 077

Catatan/Note: Data masih bersifat *unaudited*, dan masih bisa berubah sampai dengan pemeriksaan BPK selesai
Sumber/Source: Badan Keuangan Daerah Kabupaten Kepulauan Anambas/*Regional Financial Agency of Kepulauan Anambas
Regency*

BAB

Chapter

03

PENDUDUK & KETENAGAKERJAAN

Population & Employment



JUMLAH PENDUDUK
Number of Population

47.473 ORANG

LAJU PERTUMBUHAN PENDUDUK
Annual Population Growth

1,79 %

RASIO JENIS KELAMIN
Sex Ratio

105

PENJELASAN TEKNIS

TECHNICAL NOTES

- | | |
|---|--|
| <ol style="list-style-type: none"> 1. Sumber utama data kependudukan adalah sensus penduduk yang dilaksanakan setiap sepuluh tahun sekali. Sensus penduduk telah dilaksanakan sebanyak enam kali sejak Indonesia merdeka, yaitu tahun 1961, 1971, 1980, 1990, 2000, dan 2010. 2. Pada kegiatan sensus penduduk, pencacahan dilakukan terhadap seluruh penduduk yang berdomisili di wilayah teritorial Indonesia termasuk warga negara asing kecuali anggota korps diplomatik negara sahabat beserta keluarganya. 3. Metode pengumpulan data dalam sensus dilakukan dengan wawancara antara petugas sensus dengan responden dan juga melalui e-census. Pencatatan penduduk menggunakan konsep usual residence, yaitu konsep di mana penduduk biasa bertempat tinggal. Bagi penduduk yang bertempat tinggal tetap dicacah di mana mereka biasa tinggal, sedangkan untuk penduduk yang tidak bertempat tinggal tetap dicacah di tempat di mana mereka ditemukan petugas sensus pada malam 'Hari Sensus'. Termasuk penduduk yang tidak bertempat tinggal tetap adalah tuna wisma, awak kapal berbendera Indonesia, | <ol style="list-style-type: none"> 1. <i>The main source of demographic data is population census, which is conducted every ten years. Population Census has been conducted six times since Indonesia's independence: 1961, 1971, 1980, 1990, 2000, and 2010.</i> 2. <i>The population census enumerates all residents who domicile in the entire territory of Indonesia including foreign citizens except the diplomatic corps members and their families.</i> 3. <i>The method of data collection in a population census involves interviewing respondents and conducting e-census. Enumeration of the population uses the concept of "usual residence", which is the concept of "places where people usually live". De jure was applied to the permanent residents, while de facto was applied to non-permanent residents. The permanent residents were enumerated in place where they normally live, the non-permanent residents were enumerated where they were found by the enumerators, on the night of 'Census Date'. The nonpermanent residents include homeless people, ship crew, boat people,</i> |
|---|--|

penghuni perahu/rumah apung, masyarakat terpencil/terasing, dan pengungsi. Bagi mereka yang mempunyai tempat tinggal tetap dan sedang bepergian ke luar wilayah lebih dari enam bulan, tidak dicacah di tempat tinggalnya, tetapi dicacah di tempat tujuannya.

4. Pada tahun yang tidak dilaksanakan sensus penduduk, data kependudukan diperoleh dari hasil proyeksi penduduk. Proyeksi penduduk merupakan suatu perhitungan ilmiah yang didasarkan pada asumsi dari komponen-komponen perubahan penduduk, yaitu kelahiran, kematian, dan migrasi. Proyeksi penduduk Indonesia 2010–2035 menggunakan data dasar penduduk hasil SP2010.
5. Penduduk Indonesia adalah semua orang yang berdomisili di wilayah teritorial Indonesia selama 6 bulan atau lebih dan atau mereka yang berdomisili kurang dari 6 bulan tetapi bertujuan menetap.
6. Laju pertumbuhan penduduk adalah angka yang menunjukkan tingkat penambahan penduduk per tahun dalam jangka waktu tertentu.
7. Kepadatan penduduk adalah banyaknya penduduk per kilometer persegi.
8. Rasio jenis kelamin adalah

remote area community, and internally displaced persons. Those who had permanent residence and had been travelling away from their home for six months or more were not enumerated in their permanent place, but in the place where they were during the census.

4. *For the periods where the population census is not conducted, population projection is done to estimate population during those years. The population projection is an estimate based on the demographic components, such as birth, death, and migration. Indonesia's 2010–2035 population projection used the 2010 Population Census as the base population.*
5. *The population of Indonesia are all residents of the entire territory of Indonesia who have stayed for six months or longer, and those who intended to stay more than six months even though their length of stay is less than six months.*
6. *The growth rate of population is the number that show percentage of population growth within a specified period.*
7. *Population density is the number of inhabitants per square kilometer.*
8. *Sex ratio is the ratio of males*

perbandingan antara banyaknya penduduk laki-laki dengan banyaknya penduduk perempuan pada suatu daerah dan waktu tertentu, biasanya dinyatakan dengan banyaknya penduduk laki-laki untuk 100 penduduk perempuan.

population to females population in a given area and time, usually expressed as the number of males for every 100 females.

9. Distribusi penduduk adalah pola persebaran penduduk di suatu wilayah, baik berdasarkan batas-batas geografis maupun berdasarkan batas-batas administrasi pemerintahan. dengan banyaknya penduduk laki-laki untuk 100 penduduk perempuan.
 10. Komposisi penduduk adalah pola persebaran penduduk menurut karakteristiknya, contoh: penduduk menurut kelompok umur, penduduk menurut jenis kelamin.
 11. Rumah tangga adalah seseorang atau sekelompok orang yang mendiami sebagian atau seluruh bangunan fisik/ sensus dan biasanya tinggal bersama serta pengelolaan makan dari satu dapur. Yang dimaksud makan dari satu dapur adalah jika pengurusan kebutuhan sehari-harinya dikelola bersama-sama menjadi satu.
 12. Anggota rumah tangga adalah semua orang yang biasanya bertempat tinggal di suatu rumah tangga, baik yang berada di rumah pada waktu
9. *Population distribution is the pattern of population distribution in an area, either by geographic boundaries or by government administrative boundaries.*
 10. *Population composition is the pattern of population distribution by its characteristics, example: population by age group, population by sex.*
 11. *Household is an individual or group of people living in a physical/census building unit or part of it and usually commit on a common provision for food and other essentials of living. Common provision for food means one organising daily needs for all of household members.*
 12. *Household member are those who usually lives in a household regardless of their location at the time of enumeration.*

- pencacahan maupun yang sementara tidak ada.
13. Rata-rata anggota rumah tangga adalah angka yang menunjukkan rata-rata jumlah anggota rumah tangga per rumah tangga.
 14. Istilah migrasi seumur hidup disebut bila provinsi tempat tinggal seseorang pada saat pencacahan berbeda dengan provinsi tempat lahirnya.
 15. Istilah migrasi risen disebut bila provinsi tempat tinggal seseorang pada saat pencacahan berbeda dengan provinsi tempat tinggalnya 5 tahun yang lalu.
 16. Penduduk usia kerja adalah penduduk yang berumur 15 tahun ke atas.
 17. Angkatan kerja adalah penduduk usia kerja (15 tahun ke atas) yang bekerja, punya pekerjaan namun sementara tidak bekerja, dan pengangguran.
 18. Bekerja adalah melakukan pekerjaan dengan maksud memperoleh atau membantu memperoleh pendapatan atau keuntungan dan lamanya bekerja paling sedikit 1 jam secara terus menerus dalam seminggu yang lalu (termasuk pekerja keluarga tanpa upah yang membantu dalam suatu usaha/kegiatan ekonomi).
 19. Jumlah jam kerja seluruhnya adalah jumlah jam kerja yang
13. *Average household size is the average number of household members per household.*
 14. *Lifetime migration terminology if someone's province of residence at the time of enumeration was different from his/her province of birthplace.*
 15. *Recent migration terminology if someone's province of residence at the time of enumeration was different from his/her province of residence 5 years ago.*
 16. *Working age population is persons of 15 years and over.*
 17. *Labor force or economically active are persons of 15 years and over, who in the previous week were working, temporarily absent from work but having jobs, and unemployment.*
 18. *The concept of working means activity intended to earn income by doing work or helping to do work at least one hour continuously during the reference week (including unpaid family worker/s for any economic activity).*
 19. *Total working hours is the total hours spent by an employee to*

digunakan untuk bekerja (tidak termasuk jam istirahat resmi dan jam kerja yang digunakan hal-hal diluar pekerjaan).

- | | |
|---|--|
| <p>20. Lapangan usaha adalah bidang kegiatan di pekerjaan/tempat bekerja di mana seseorang bekerja. Klasifikasi lapangan usaha mengikuti Klasifikasi Baku Lapangan Usaha Indonesia (KBLI) dalam 1 digit.</p> <p>21. Status pekerjaan adalah kedudukan seseorang dalam unit usaha/kegiatan dalam melakukan pekerjaan.</p> <p>22. Pekerja tak dibayar adalah seseorang yang bekerja membantu usaha untuk memperoleh penghasilan/keuntungan yang dilakukan oleh salah seorang anggota rumah tangga atau bukan anggota rumah tangga tanpa mendapat upah/gaji.</p> | <p><i>perform all jobs (excluding the time used for other activities which are not classified as work).</i></p> <p>20. <i>Industry is field of a person's activity or establishment. Classification of industries follows the Indonesia Standard Industrial Classification (KBLI) in one digit.</i></p> <p>21. <i>Employment status is the status of a person at his place of work or establishment where he was employed.</i></p> <p>22. <i>Unpaid worker is a person who intended to work without pay in an establishment run by other members of the family, relative or neighbour.</i></p> |
|---|--|

ULASAN**3.1. Penduduk**

Sebagai modal dasar pembangunan, penduduk merupakan aset penting dalam menggerakkan pembangunan suatu daerah. Bukan hanya dengan jumlah yang besar saja tetapi kualitas yang baik lebih berguna dalam meningkatkan mutu kehidupan & kesejahteraan secara umum.

Penduduk Kabupaten Kepulauan Anambas berdasarkan proyeksi penduduk tahun 2019 sebanyak 42.309 jiwa. Dibandingkan dengan proyeksi jumlah penduduk tahun 2018, penduduk Kepulauan Anambas mengalami pertumbuhan sebesar 0,91 persen. Sementara itu besarnya angka rasio jenis kelamin tahun 2019 penduduk laki-laki terhadap penduduk perempuan sebesar 106.

Kepadatan penduduk di Kabupaten Kepulauan Anambas tahun 2019 mencapai 71 jiwa/km² dengan rata-rata jumlah penduduk per rumah tangga 3 orang. Kepadatan Penduduk di tujuh kecamatan cukup beragam dengan kepadatan penduduk tertinggi terletak di kecamatan Siantan dengan kepadatan sebesar 308 jiwa/km² dan terendah di Kecamatan Jemaja Timur sebesar 18 jiwa/km².

3.2. Ketenagakerjaan

Tenaga kerja merupakan penggerak bagi roda pembangunan. Jumlah dan komposisi tenaga kerja

DESCRIPTION**3.1. Population**

As basic capital of development, population represent important asset in turning the wheel of an area. Not marely with just large quantity but good quality is more useful in upgrading life's quality and prosperity in general.

Kepulauan Anambas population based population projections for 2019 were 42.309 people. This compares with a total Kepulauan Anambas Population in 2018, the population growth of Kepulauan Anambas are 0.91 percent. While the magnitude of the sex ratio in 2019 the male population towards the female population are 106.

Population density of Kepulauan Anambas District in 2019 reached 71 people/km² with the average number of residents per household are 3 people. Population density in ten subdistricts are quite diverse with the highest population density of subdistrict is located in the Siantan subdistrict with the number of density are 308 people/km² and the lowest in Jemaja Timur Subdistrict with 18 people/km².

3.2. Employment

Labor represent catalysator for development compotition and the amount of labor will be kept to

akan terus mengalami perubahan seiring berlangsungnya proses demografi. jumlah yang besar saja tetapi kualitas yang baik lebih berguna dalam meningkatkan mutu kehidupan & kesejahteraan secara umum.

change along with its demography process. merely with just large quantity but good quality is more useful in upgrading life's quality and prosperity in general.

<https://anambaskab.bps.go.id>

3.1 PENDUDUK POPULATION

Tabel 3.1.1 **Penduduk, Laju Pertumbuhan Penduduk, Distribusi Persentase Penduduk, Kepadatan Penduduk, Rasio Jenis Kelamin Penduduk Menurut Kecamatan di Kabupaten Kepulauan Anambas, 2018 dan 2019**
Population, Population Growth Rate, Percentage Distribution of Population, Population Density, and Population Sex Ratio by Subdistrict in Kepulauan Anambas Regency, 2018 and 2019

Kecamatan <i>Subdistrict</i>	Penduduk (ribu) <i>Population (thousand)</i>	Laju Pertumbuhan Penduduk per Tahun 2018–2019 <i>Annual Population Growth Rate (%) 2018–2019</i>
(1)	(2)	(3)
Jemaja	5 940	18,85
Jemaja Barat	1 129	2,82
Jemaja Timur	2 606	6,80
Siantan Selatan	3 833	13,95
Siantan	12 995	-0,18
Siantan Timur	4 325	4,14
Siantan Tengah	3 387	2,20
Palmatak	7 549	1,02
Siantan Utara	2 010	1,77
Kute Siantan	3 699	-0,56
Kepulauan Anambas		
Hasil Registrasi/ <i>Registration Result</i>	47 473	1,79
Hasil Proyeksi ¹ / <i>Projection Result</i>	42 309	0,91

Berlanjut/*To be Continued Table ...*

Lanjutan Tabel/*Continued Table* 3.1.1

Kecamatan Subdistrict	Persentase Penduduk Percentage of Total Population	Kepadatan Penduduk per km² Percentage of Total Population
(1)	(4)	(5)
Jemaja	12,51	97,06
Jemaja Barat	2,38	NA
Jemaja Timur	5,49	18,17
Siantan Selatan	8,07	35,69
Siantan	27,37	307,57
Siantan Timur	9,11	52,27
Siantan Tengah	7,13	164,50
Palatak	15,90	109,70
Siantan Utara	4,23	NA
Kute Siantan	7,79	NA
Kepulauan Anambas		
Hasil Registrasi/ <i>Registration Result</i>	100,00	80,44
Hasil Proyeksi ¹ / <i>Projection Result</i>	-	71,69

Berlanjut/*To be Continued Table ...*

Lanjutan Tabel/*Continued Table 3.1.1*

Kecamatan Subdistrict	Rasio Jenis Kelamin Population Sex Ratio
(1)	(6)
Jemaja	100
Jemaja Barat	109
Jemaja Timur	114
Siantan Selatan	106
Siantan	105
Siantan Timur	106
Siantan Tengah	106
Palmatak	106
Siantan Utara	102
Kute Siantan	106
Kepulauan Anambas	
Hasil Registrasi/ <i>Registration Result</i>	105
Hasil Proyeksi/ <i>Projection Result</i> ¹	106

Catatan/*Note*: ¹ Hasil Proyeksi Penduduk Indonesia 2015–2045 (Pertengahan tahun/Juni)/*The result of Indonesia Population Projection 2010–2035 (mid year/June)*

Sumber/*Source*: Dinas Kependudukan dan Pencatatan Sipil Kabupaten Kepulauan Anambas/*Population and Civil Registration Agency of Kepulauan Anambas Regency*

Tabel 3.1.2 Penduduk Menurut Kelompok Umur dan Jenis Kelamin di Kabupaten Kepulauan Anambas, 2019
Table 3.1.2 Population by Age Group and Sex in Kepulauan Anambas Regency, 2019

Kelompok Umur <i>Age Group</i>	Jenis Kelamin <i>Sex</i>		
	Laki-laki <i>Male</i>	Perempuan <i>Female</i>	Jumlah <i>Total</i>
(1)	(2)	(3)	(4)
0-4	2 059	1 911	3 970
5-9	2 258	2 217	4 475
10-14	2 370	2 289	4 659
15-19	2 261	2 246	4 507
20-24	2 016	1 902	3 918
25-29	1 894	1 818	3 712
30-34	1 991	1 890	3 881
35-39	2 046	1 885	3 931
40-44	1 859	1 771	3 630
45-49	1 664	1 398	3 062
50-54	1 192	997	2 189
55-59	1 029	957	1 986
60-64	681	699	1 380
65+	1 048	1 125	2 173
Jumlah/Total	24 368	23 105	47 473

Catatan/Note: -

Sumber/Source: Dinas Kependudukan dan Pencatatan Sipil Kabupaten Kepulauan Anambas/*Population and Civil Registration Agency of Kepulauan Anambas Regency*

Tabel 3.1.3 Penduduk Menurut Kecamatan dan Jenis Kelamin di Kabupaten Kepulauan Anambas, 2019
Table 3.1.3 Population by Subdistrict and Sex in Kepulauan Anambas Regency, 2019

Kecamatan Subdistrict	Jenis Kelamin Sex		Jumlah Total
	Laki-laki Male	Perempuan Female	
(1)	(2)	(3)	
Jemaja	2 977	2 963	5 940
Jemaja Barat	589	540	1 129
Jemaja Timur	1 389	1 217	2 606
Siantan Selatan	1 973	1 860	3 833
Siantan	6 666	6 329	12 995
Siantan Timur	2 229	2 096	4 325
Siantan Tengah	1 746	1 641	3 387
Palமாக	3 877	3 672	7 549
Siantan Utara	1 017	993	2 010
Kute Siantan	1 905	1 794	3 699
Kepulauan Anambas	24 368	23 105	47 473

Catatan/Note:

Sumber/Source: Dinas Kependudukan dan Pencatatan Sipil Kabupaten Kepulauan Anambas/Population and Civil Registration Agency of Kepulauan Anambas Regency

Tabel 3.1.4 **Keluarga dan Rata-Rata Banyaknya Anggota Keluarga Menurut Kecamatan di Kabupaten Kepulauan Anambas, 2019**
Number of Households and Average Household Size in Kepulauan Anambas Regency, 2019

Kecamatan <i>Subdistrict</i>	Jumlah Keluarga <i>Family</i>	Rata-rata Banyaknya Keluarga <i>Average Family Size</i>
(1)	(2)	(3)
Jemaja	1 796	3
Jemaja Barat	361	3
Jemaja Timur	762	3
Siantan Selatan	1 096	3
Siantan	3 791	3
Siantan Timur	1 235	4
Siantan Tengah	990	3
Palatak	2 152	4
Siantan Utara	564	4
Kute Siantan	1 034	4
Kepulauan Anambas	13 781	3

Catatan/Note:

Sumber/Source: Dinas Kependudukan dan Pencatatan Sipil Kabupaten Kepulauan Anambas/*Population and Civil Registration Agency of Kepulauan Anambas Regency*

3.2 KETENAGAKERJAAN EMPLOYMENT

Tabel 3.2.1 Penduduk Berumur 15 Tahun ke Atas Menurut Kelompok Umur dan Jenis Kegiatan Selama Seminggu yang Lalu di Kabupaten Kepulauan Anambas, 2019
Population 15 Years of Age and Over by Age Group and Type of Activity During the Previous Week in Kepulauan Anambas Regency, 2019

Kelompok Umur <i>Age Group</i>	Angkatan Kerja/ <i>Economically Active</i>				Jumlah Angkatan Kerja <i>Total of Economically Active</i>
	Bekerja <i>Working</i>	Pengangguran! <i>Unemployment!</i>		Jumlah Total	
		Pernah Bekerja <i>Ever Worked</i>	Tidak Pernah Bekerja <i>Never Worked</i>		
(1)	(2)	(3)	(4)	(5)	(6)
15-19	291	0	171	171	462
20-24	1 095	18	80	98	1 193
25-29	1 546	45	14	59	1 605
30-34	2 171	0	14	14	2 185
35-39	2 684	0	0	0	2 684
40-44	2 665	0	0	0	2 665
45-49	2 843	131	0	131	2 974
50-54	1 865	73	0	73	1 938
55-59	1 345	0	0	0	1 345
60+	1 698	0	0	0	1 698
Kepulauan Anambas	18 203	267	279	546	18 749

Berlanjut/*To be Continued Table ...*

Lanjutan Tabel/*Continued Table* 3.2.1

Kelompok Umur <i>Age Group</i>	Persentase Bekerja terhadap Angkatan Kerja <i>Percentage of Working to Economically Active</i>	Bukan Angkatan Kerja <i>Not Economically Active</i>			Jumlah Bukan Angkatan Kerja <i>Total of Not Economically Active</i>
		Sekolah <i>Attending School</i>	Mengurus Rumah Tangga <i>House-keeping</i>	Lainnya <i>Others</i>	
(1)	(7)	(8)	(9)	(10)	(11)
15-19	62,99	2 747	341	99	3 187
20-24	91,79	46	340	154	540
25-29	96,32	14	561	0	575
30-34	99,36	0	831	25	856
35-39	100,00	0	924	31	955
40-44	100,00	0	825	81	906
45-49	95,60	0	610	60	670
50-54	96,23	0	753	30	783
55-59	100,00	0	506	47	553
60+	100,00	0	1174	518	1 692
Kepulauan Anambas	97,09	2 807	6 865	1 045	10 717

Berlanjut/*To be Continued Table* ...

Lanjutan Tabel/*Continued Table 3.2.1*

Kelompok Umur Age Group	Jumlah Total	Persentase Angkatan Kerja terhadap Penduduk Usia Kerja Percentage of Economically Active to Working Age Population
(1)	(12)	(13)
15-19	3 649	12,66
20-24	1 733	68,84
25-29	2 180	73,62
30-34	3 041	71,85
35-39	3 639	73,76
40-44	3 571	74,63
45-49	3 644	81,61
50-54	2 721	71,22
55-59	1 898	70,86
60+	3 390	50,09
Kepulauan Anambas	29 466	63,63

Catatan/Note: ¹

1. Mencari pekerjaan/*Looking for work*
2. Mempersiapkan usaha/*Establishing a new business/firm*
3. Merasa tidak mungkin mendapat pekerjaan/*Hopeless of job*
4. Sudah punya pekerjaan tetapi belum mulai bekerja/*Have a job in future start*

Sumber/Source: BPS, Survei Angkatan Kerja Nasional (Sakernas) Agustus/BPS-Statistics Indonesia, August National Labor Force Survey

Tabel
Table 3.2.2

Jumlah Penduduk Berumur 15 Tahun Keatas Menurut Jenis Kegiatan Selama Seminggu yang Lalu dan Jenis Kelamin di Kabupaten Kepulauan Anambas, 2019
Population Aged 15 Years and Over by Type of Activity During The Previous Week and Sex in Kepulauan Anambas Regency, 2019

Kegiatan Utama <i>Main Activity</i>	Jenis Kelamin/Sex		
	Laki-Laki <i>Male</i>	Perempuan <i>Female</i>	Jumlah <i>Total</i>
(1)	(2)	(3)	(4)
Angkatan Kerja <i>Economically Active</i>	12 652	6 097	18 749
Bekerja/ <i>Working</i>	12 310	5 893	18 203
Pengangguran Terbuka <i>Unemployment</i>	342	204	546
Bukan Angkatan Kerja <i>Economically Inactive</i>	2 594	8 123	10 717
Sekolah/ <i>Attending School</i>	1 496	1 311	2 807
Mengurus Rumah Tangga <i>Housekeeping</i>	375	6 490	6 865
Lainnya/ <i>Others</i>	723	322	1 045
Jumlah/Total	15 246	14 220	29 466

Catatan/Note: -

Sumber/Sources: BPS, Survei Angkatan Kerja Nasional (Sakernas) Agustus/BPS-Statistics Indonesia, August National Labor Force Survey

Tabel
Table 3.2.3

Penduduk Berumur 15 Tahun ke Atas Menurut Pendidikan Tertinggi yang Ditamatkan dan Jenis Kegiatan Selama Seminggu yang Lalu di Kabupaten Kepulauan Anambas, 2019
Population 15 Years of Age and Over by Educational Attainment and Type of Activity During the Previous Week in Kepulauan Anambas Regency, 2019

Pendidikan Tertinggi yang Ditamatkan ¹ <i>Educational Attainment¹</i>	Angkatan Kerja/Economically Active				
	Bekerja Working	Pengangguran ² <i>Unemployment²</i>		Jumlah Total	Jumlah Angkatan Kerja <i>Total of Economically Active</i>
		Pernah Bekerja Ever Worked	Tidak Pernah Bekerja Never Worked		
(1)	(2)	(3)	(4)	(5)	(6)
0	10 155	56	68	124	10 279
1	1 796	52	84	136	1 932
2	3 551	63	106	169	3 720
3	2 701	96	21	117	2 818
Jumlah/Total	18 203	267	279	546	18 749

Berlanjut/*To be Continued Table ...*

Lanjutan Tabel/*Continued Table* 3.2.3

Pendidikan Tertinggi yang Ditamatkan ¹ <i>Educational Attainment¹</i>	Persentase Bekerja terhadap Angkatan Kerja <i>Percentage of Working to Economically Active</i>	Bukan Angkatan Kerja <i>Not Economically Active</i>			Jumlah Bukan Angkatan Kerja <i>Total of Not Economically Active</i>
		Sekolah Attending School	Mengurus Rumah Tangga <i>House-keeping</i>	Lainnya <i>Others</i>	
(1)	(7)	(8)	(9)	(10)	(11)
0	98,79	938	5 715	793	7 446
1	92,96	1 792	487	0	2 279
2	95,46	77	575	207	859
3	95,85	0	88	45	133
Jumlah/Total	97,09	2 807	6 865	1 045	10 717

Berlanjut/*To be Continued Table ...*

Lanjutan Tabel/*Continued Table 3.2.3*

Pendidikan Tertinggi yang Ditamatkan ¹ <i>Educational Attainment ¹</i>	Jumlah <i>Total</i>	Persentase Angkatan Kerja terhadap Penduduk Usia Kerja <i>Percentage of Economically Active to Working Age Population</i>
(1)	(12)	(13)
0	17 725	57,99
1	4 211	45,88
2	4 579	81,24
3	2 951	95,49
Jumlah/<i>Total</i>	29 466	63,63

Catatan/*Note*: ¹ 0. ≤ Sekolah Dasar (SD)/≤ *Primary School*
 1. Sekolah Menengah Pertama/*Junior High School*
 2. Sekolah Menengah Atas/*Senior High School*
 3. Perguruan Tinggi/*Collage*
² 1. Mencari pekerjaan/*Looking for work*
 2. Mempersiapkan usaha/*Establishing a new business/firm*
 3. Merasa tidak mungkin mendapat pekerjaan/*Hopeless of job*
 4. Sudah punya pekerjaan tetapi belum mulai bekerja/*Have a job in future start*

Sumber/*Source*: BPS, Survei Angkatan Kerja Nasional (Sakernas) Agustus/BPS-Statistics Indonesia, August National Labor Force Survey

Tabel
Table 3.2.4

Penduduk Berumur 15 Tahun Ke Atas yang Bekerja Selama Seminggu yang Lalu Menurut Status Pekerjaan Utama dan Lapangan Pekerjaan Utama di Kabupaten Kepulauan Anambas, 2019
Population 15 Years of Age and Over who Worked During The Previous Week by Main Employment Status and Main Industry in Kepulauan Anambas Regency, 2019

Status Pekerjaan Utama Main Employment Status	Lapangan Pekerjaan Utama ¹ Main Industry ¹			Jumlah Total
	1	2	3	
(1)	(2)	(3)	(4)	(5)
Berusaha sendiri <i>Own account worker</i>	4 201	768	303	5 272
Berusaha dibantu buruh tidak tetap/buruh tidak dibayar <i>Employer assisted by temporary worker/unpaid worker</i>	396	194	22	612
Berusaha dibantu buruh tetap/buruh dibayar <i>Employer assisted by permanent worker/paid worker</i>	23	22	23	68
Buruh/Karyawan/Pegawai <i>Employee</i>	73	163	2 438	2 674
Pekerja bebas <i>Casual worker</i>	447	0	84	531
Pekerja keluarga/tak dibayar <i>Family worker/unpaid worker</i>	331	17	12	360
Jumlah/Total	5 471	1 164	2 882	9 517

Catatan/Note: ¹ 1. Pertanian/Agriculture
2. Industri Pengolahan/Manufacturing Industry
3. Jasa/Services

Sumber/Source: BPS, Survei Angkatan Kerja Nasional (Sakernas) Agustus/BPS-Statistics Indonesia, August National Labor Force Survey

Tabel
Table 3.2.5

Penduduk Berumur 15 Tahun Ke Atas yang Bekerja Selama Seminggu yang Lalu Menurut Status Pekerjaan Utama dan Jenis Kelamin di Kabupaten Kepulauan Anambas, 2019
Population 15 Years of Age and Over who Worked During The Previous Week by Main Employment Status and Sex in Kepulauan Anambas Regency, 2019

Status Pekerjaan Utama Main Employment Status	Laki-Laki Male	Perempuan Female	Jumlah Total
(1)	(2)	(3)	(4)
Berusaha sendiri <i>Own account worker</i>	5 705	1 778	7 483
Berusaha dibantu buruh tidak tetap/buruh tidak dibayar <i>Employer assisted by temporary worker/unpaid worker</i>	607	598	1 205
Berusaha dibantu buruh tetap/buruh dibayar <i>Employer assisted by permanent worker/paid worker</i>	277	59	336
Buruh/Karyawan/Pegawai/ <i>Employee</i>	4 622	28 06	7 428
Pekerja bebas <i>Casual worker</i>	981	209	11 90
Pekerja keluarga/tak dibayar <i>Family worker/unpaid worker</i>	118	443	561
Jumlah/Total	12 310	5 893	18 203

Catatan/Note: -

Sumber/Source: BPS, Survei Angkatan Kerja Nasional (Sakernas) Agustus/BPS-Statistics Indonesia, August National Labor Force Survey

Tabel
Table 3.2.6

Penduduk Berumur 15 Tahun ke Atas yang Bekerja Selama Seminggu yang Lalu Menurut Jumlah Jam Kerja pada Pekerjaan Utama dan Lapangan Pekerjaan Utama di Kabupaten Kepulauan Anambas, 2019
Population 15 Years of Age and Over who Worked During The Previous Week by Total Working Hours on Main Job and Main Industry in Kepulauan Anambas Regency, 2019

Jumlah Jam Kerja pada Pekerjaan Utama <i>Total Working Hours on Main Job (jam/hours)</i>	Lapangan Pekerjaan Utama ¹ <i>Main Industry¹</i>			Jumlah Total
	1	2	3	
	(1)	(2)	(3)	
0 ²	905	130	61	1 096
1–14	201	104	127	432
15–34	1 464	332	1 015	2 811
35+	2 901	598	1 679	5 178
Jumlah/Total	5 471	1 164	2 882	9 517

Catatan/Note: ¹ 1. Pertanian/Agriculture
2. Industri Pengolahan/Manufacturing Industry
3. Jasa/Services
² Sementara tidak bekerja/Temporarily not working

Sumber/Source: BPS, Survei Angkatan Kerja Nasional (Sakernas) Agustus/BPS-Statistics Indonesia, August National Labor Force Survey

Tabel
Table 3.2.7

Penduduk Berumur 15 Tahun ke Atas yang Bekerja Selama Seminggu yang Lalu Menurut Lapangan Pekerjaan Utama dan Pendidikan Tertinggi yang Ditamatkan di Kabupaten Kepulauan Anambas, 2019
Population 15 Years of Age and Over who Worked During The Previous Week by Main Industry and Educational Attainment in Kepulauan Anambas Regency, 2019

Lapangan Pekerjaan Utama ¹ <i>Main Industry¹</i>	Pendidikan Tertinggi yang Ditamatkan <i>Educational Attainment</i>				Jumlah Total
	≤ SD <i>≤ Elementary School</i>	SMP <i>Junior High School</i>	SMA <i>Senior High School</i>	Perguruan Tinggi <i>College</i>	
(1)	(2)	(3)	(4)	(5)	(6)
1	4 545	558	368	0	5 471
2	1 014	40	81	29	1 164
3	707	166	540	1 469	2 882
Jumlah/Total	6 266	764	989	1 498	9 517

Catatan/Note: ¹ 1. Pertanian/Agriculture
2. Industri Pengolahan/Manufacturing Industry
3. Jasa/Services

Sumber/Source: BPS, Survei Angkatan Kerja Nasional (Sakernas) Agustus/BPS-Statistics Indonesia, August National Labor Force Survey

Tabel
Table 3.2.8

Penduduk Berumur 15 Tahun Ke Atas yang Bekerja Selama Seminggu yang Lalu Menurut Jumlah Jam Kerja Pada Pekerjaan Utama dan Jenis Kelamin di Kabupaten Kepulauan Anambas, 2019
Population 15 Years of Age and Over who Worked During The Previous Week by Total Working Hours on Main Job and Sex in Kepulauan Anambas Regency, 2019

Jumlah Jam Kerja pada Pekerjaan Utama <i>Total Working Hours on Main Job</i> (jam/hours)	Laki-laki <i>Male</i>	Perempuan <i>Female</i>	Jumlah <i>Total</i>
(1)	(2)	(3)	(4)
0 ¹	1 260	239	1 499
1-14	276	474	750
15-24	1 331	723	2 054
25-34	1 270	1 070	2 340
35-40	2 764	1 844	4 608
41+	5 409	1 543	6 952
Jumlah/Total	12 310	5 893	18 203

Catatan/Note: ¹ Sementara tidak bekerja/*Temporarily not working*

Sumber/Source: BPS, Survei Angkatan Kerja Nasional (Sakernas) Agustus/BPS-Statistics Indonesia, August National Labor Force Survey

Tabel
Table 3.2.9

Penduduk Berumur 15 Tahun Ke Atas yang Bekerja Selama Seminggu yang Lalu Jumlah Jam Kerja Seluruhnya dan Jenis Kelamin di Kabupaten Kepulauan Anambas, 2019
Population 15 Years of Age and Over who Worked During The Previous Week by Total Working Hours and Sex in Kepulauan Anambas Regency, 2019

Jumlah Jam Kerja pada Pekerjaan Utama <i>Total Working Hours on Main Job</i> (jam/hours)	Laki-Laki <i>Male</i>	Perempuan <i>Female</i>	Jumlah <i>Total</i>
(1)	(2)	(3)	(4)
0 ¹	1 260	239	1 499
1-14	276	474	750
15-24	1 060	687	1 747
25-34	1 042	1 106	2 148
35-40	2 475	1 766	4 241
41+	6 197	1 621	7 818
Jumlah/Total	12 310	5 893	18 203

Catatan/Note: ¹ Sementara tidak bekerja/Temporarily not working

Sumber/Source: BPS, Survei Angkatan Kerja Nasional (Sakernas) Agustus/BPS-Statistics Indonesia, August National Labor Force Survey

Tabel
Table 3.2.10

Penduduk Berumur 15 Tahun ke Atas yang Bekerja Selama Seminggu yang Lalu Menurut Kelompok Umur dan Jumlah Jam Kerja Seluruhnya di Kabupaten Kepulauan Anambas, 2019
Population 15 Years of Age and Over who Worked During The Previous Week by Age Group and Total Working Hours in Kepulauan Anambas Regency, 2019

Kelompok Umur Age Group	Jumlah Jam Kerja Seluruhnya (jam) Total Working Hours (hours)			
	0 ¹	1-14	15-34	35+
(1)	(2)	(3)	(4)	(5)
15-19	55	0	92	144
20-24	18	0	204	873
25-29	37	47	360	1 102
30-34	200	60	565	1 346
35-39	206	217	584	1 677
40-44	332	106	488	1 739
45-49	111	0	604	2 128
50-54	331	92	303	1 139
55-59	19	106	189	1 031
60+	190	122	506	880
Jumlah/Total	1 499	750	3 895	12 059

Catatan/Note: ¹ Sementara tidak bekerja/Temporarily not working

Sumber/Source: BPS, Survei Angkatan Kerja Nasional (Sakernas) Agustus/BPS-Statistics Indonesia, August National Labor Force Survey

Tabel
Table 3.2.11

Penduduk Berumur 15 Tahun Keatas yang Bekerja Selama Seminggu yang Lalu Menurut Kelompok Umur dan Jenis Kelamin di Kabupaten Kepulauan Anambas, 2019
Population 15 Years of Age and Over who Worked During The Previous Week by Age Group and Sex in Kepulauan Anambas Regency, 2019

Kelompok Umur <i>Age Group</i>	Laki-Laki <i>Male</i>	Perempuan <i>Female</i>	Jumlah <i>Total</i>
(1)	(2)	(3)	(4)
15–19	221	70	291
20–24	689	406	1 095
25–29	1 014	532	1 546
30–34	1 398	773	2 171
35–39	1 831	853	2 684
40–44	1 724	941	2 665
45–49	1 720	1 123	2 843
50–54	1 451	414	1 865
55–59	944	401	1 345
60+	1 318	380	1 698
Jumlah/Total	12 310	5 893	18 203

Catatan/Note: -
Sumber/Source: BPS, Survei Angkatan Kerja Nasional (Sakernas) Agustus/BPS-Statistics Indonesia, August National Labor Force Survey

Tabel 3.2.12
Table

Penduduk Berumur 15 Tahun ke Atas yang Bekerja Selama Seminggu yang Lalu Menurut Status Pekerjaan Utama dan Pendidikan Tertinggi yang Ditamatkan di Kabupaten Kepulauan Anambas, 2019
Population 15 Years of Age and Over who Worked During The Previous Week by Main Industry and Educational Attainment in Kepulauan Anambas Regency, 2019

Status Pekerjaan Utama <i>Main Employment Status</i>	SD/MI <i>Elementary School</i>	SMP/MTs <i>Junior High School</i>	SMA/SMK/MA <i>Senior High School</i>	Perguruan Tinggi <i>College</i>	Jumlah Total
(1)	(2)	(3)	(4)	(5)	(6)
Berusaha sendiri <i>Own account worker</i>	6 085	914	400	84	7 483
Berusaha dibantu buruh tidak tetap/ buruh tidak dibayar <i>Employer assisted by temporary worker/ unpaid worker</i>	1 031	27	147	0	1 205
Berusaha dibantu buruh tetap/buruh dibayar <i>Employer assisted by permanent worker/ paid worker</i>	118	0	134	84	336
Buruh/Karyawan/ Pegawai <i>Employee</i>	1 716	535	2 644	2 533	7 428
Pekerja bebas <i>Casual worker</i>	868	172	150	0	1 190
Jumlah/Total	9 818	1 648	3 475	2 701	17 642

Catatan/Note: -

Sumber/Source: BPS, Survei Angkatan Kerja Nasional (Sakernas) Agustus/BPS-Statistics Indonesia, August National Labor Force Survey

Tabel 3.2.13 Penduduk Berumur 15 Tahun Ke Atas yang Bekerja Selama Seminggu yang Lalu Menurut Lapangan Pekerjaan Utama dan Jenis Kelamin di Kabupaten Kepulauan Anambas, 2019
Population 15 Years of Age and Over who Worked During The Previous Week by Main Industry and Sex in Kepulauan Anambas Regency, 2019

Lapangan Pekerjaan Utama ¹ Main Industry ¹	Laki-Laki Male	Perempuan Female	Jumlah Total
(1)	(2)	(3)	(4)
1	4 807	664	5 471
2	2 748	722	3 470
3	4 755	4 507	9 262
Jumlah/Total	12 310	5 893	18 203

Catatan/Note: ¹ 1. Pertanian/Agriculture
 2. Industri Pengolahan/Manufacturing Industry
 3. Jasa/Services

Sumber/Source: BPS, Survei Angkatan Kerja Nasional (Sakernas) Agustus/BPS-Statistics Indonesia, August National Labor Force Survey

Tabel
Table 3.2.14**Tingkat Pengangguran Terbuka (TPT) dan Tingkat Partisipasi Angkatan Kerja (TPAK) di Kabupaten Kepulauan Anambas, 2017-2019**
Unemployment Rate (UR) and Labor Force Participation Rate (LFPR) in Kepulauan Anambas Regency, 2017-2019

Tahun Year	TPT/UR	TPAK/LFPR
(1)	(2)	(3)
2017	5,18	67,33
2018	2,46	62,25
2019	2,91	63,63

Catatan/Note: -

Sumber/Source: BPS, Survei Angkatan Kerja Nasional (Sakernas) Agustus/BPS-Statistics Indonesia, August National Labor Force Survey

Tabel 3.2.15 Pencari Kerja Terdaftar, Lowongan Kerja Terdaftar, dan Penempatan/Pemenuhan Tenaga Kerja Menurut Bulan dan Jenis Kelamin di Kabupaten Kepulauan Anambas, 2019
Number of Registered Job Applicants, Registered Job Vacancies, and Placement of Workers by Month and Sex in Kepulauan Anambas Regency, 2019

Bulan Month	Pencari Kerja Terdaftar Registered Job Applicants		
	Laki-Laki Male	Perempuan Female	Jumlah Total
(1)	(2)	(3)	(4)
Januari	89	140	229
Februari	4	1	5
Maret	32	1	33
April	50	1	51
Mei	4	1	5
Juni	5	0	5
Juli	19	2	21
Agustus	23	0	23
September	9	0	9
Oktober	15	1	16
November	10	1	11
Desember	5	0	5
2019	265	148	413

Berlanjut/*To Be Continued ...*

Lanjutan Tabel/*Continued Table* 3.2.15

Bulan <i>Month</i>	Lowongan Kerja Terdaftar <i>Registered Job Vacancies</i>		
	Laki-Laki <i>Male</i>	Perempuan <i>Female</i>	Jumlah <i>Total</i>
(1)	(5)	(6)	(7)
Januari	0	0	0
Februari	0	0	0
Maret	0	0	0
April	0	0	0
Mei	0	0	0
Juni	6	0	6
Juli	0	0	0
Agustus	51	0	51
September	0	0	0
Oktober	58	0	58
November	0	0	0
Desember	0	0	0
2019	115	0	115

Berlanjut/*To Be Continued ...*

Lanjutan Tabel/Continued Table 3.2.15

Bulan Month	Penempatan/Pemenuhan Tenaga Kerja Placement of Workers		
	Laki-Laki Male	Perempuan Female	Jumlah Total
(1)	(8)	(9)	(10)
Januari	0	0	0
Februari	0	0	0
Maret	6	0	6
April	3	0	3
Mei	0	0	0
Juni	2	0	2
Juli	0	0	0
Agustus	2	0	2
September	0	0	0
Oktober	18	0	18
November	0	0	0
Desember	0	0	0
2019	31	0	31

Catatan/Note: -

Sumber/Source: Dinas Penanaman Modal dan PTSP, Transmigrasi dan Tenaga Kerja Kabupaten Kepulauan Anambas/ Investment and One Stop Integrated Service, Transmigration and Manpower Agency of Kepulauan Anambas Regency

Tabel 3.2.16
Table

Pencari Kerja Terdaftar Menurut Pendidikan Tertinggi yang Ditamatkan dan Jenis Kelamin di Kabupaten Kepulauan Anambas, 2019
Number of Registered Job Applicants by Educational Attainment and Sex in Kepulauan Anambas Regency, 2019

Pendidikan Tertinggi yang Ditamatkan ¹ <i>Educational Attainment¹</i>	Laki-Laki <i>Male</i>	Perempuan <i>Female</i>	Jumlah <i>Total</i>
(1)	(2)	(3)	(4)
0	0	0	0
1	0	0	0
2	4	0	4
3	9	0	9
4	105	8	113
5	43	5	48
6	17	57	74
7	87	78	165
Jumlah/Total	265	148	413

- Catatan/Note:
- ¹ 0. Tidak/belum pernah sekolah/*No schooling*
 1. Tidak/belum tamat SD/*Not/not yet completed primary school*
 2. Sekolah Dasar/*Primary School*
 3. Sekolah Menengah Pertama/*Junior High School*
 4. Sekolah Menengah Atas (Umum)/*Senior High School (General)*
 5. Sekolah Menengah Atas (Kejuruan)/*Senior High School (Vocational)*
 6. Diploma I/II/III/Akademi/*Diploma I/II/III/Academy*
 7. Universitas/*University*

Sumber/Source: Dinas Penanaman Modal dan PTSP, Transmigrasi dan Tenaga Kerja Kabupaten Kepulauan Anambas/ *Investment and One Stop Integrated Service, Transmigration and Manpower Agency of Kepulauan Anambas Regency*

Tabel 3.2.17 Rata-rata Upah/Gaji Bersih Sebulan Pekerja Formal¹ Menurut Lapangan Pekerjaan Utama (rupiah) di Kabupaten Kepulauan Anambas, 2018-2019
Average of Net Wage/Salary per Month of Informal Employee¹ by Main Industry (rupiahs) in Kepulauan Anambas Regency, 2018-2019

Tahun Year	Lapangan Pekerjaan Utama ² Main Industry ²			Jumlah Total
	1	2	3	
(1)	(2)	(3)	(4)	(5)
2019	1 157 534	3 983 885	3 568 375	3 615 948
2018	1 565 385	3 497 767	3 361 527	3 331 465

Catatan/Note: ¹ 1. Pertanian/Agriculture
 2. Industri Pengolahan/Manufacturing Industry
 3. Jasa/Services

Sumber/Source: BPS, Survei Angkatan Kerja Nasional (Sakernas) Agustus/BPS-Statistics Indonesia, August National Labor Force Survey

Tabel
Table 3.2.18

Rata-rata Pendapatan Bersih Sebulan Pekerja Informal¹ Menurut Lapangan Pekerjaan Utama (rupiah) di Kabupaten Kepulauan Anambas, 2017-2019
Average of Net Wage/Salary per Month of Informal Employee¹ by Main Industry (rupiahs) in Kepulauan Anambas Regency, 2017-2019

Tahun Year	Lapangan Pekerjaan Utama ² Main Industry ²			Jumlah Total
	1	2	3	
(1)	(2)	(3)	(4)	(5)
2019	2 481 340	2 512 105	2 158 504	2 407 839
2018	2 377 060	2 521 983	1 628 496	2 205 509
2017	1 249 971	1 094 121	474 980	827 655

Catatan/Note: ¹ 1. Pertanian/Agriculture
2. Industri Pengolahan/Manufacturing Industry
3. Jasa/Services

Sumber/Source: BPS, Survei Angkatan Kerja Nasional (Sakernas) Agustus/BPS-Statistics Indonesia, August National Labor Force Survey

Tabel
Table 3.2.19

Rata-rata Pendapatan Bersih Sebulan Pekerja Informal¹ Menurut Pendidikan Tertinggi yang Ditamatkan (rupiah) di Kabupaten Kepulauan Anambas, 2018-2019
Average of Net Wage/Salary per Month of Informal Employee¹ by Educational Attainment (rupiahs) in Kepulauan Anambas Regency, 2018-2019

Tahun Year	Pendidikan Tertinggi/Educational Attainment				Jumlah Total
	Tidak Pernah Sekolah/ Belum Tamat SD <i>No Schooling/ Didn't/ Not Yet Completed Primary School</i>	SD/MI <i>Elementary School</i>	SMP/MTs <i>Junior High School</i>	SMA ke Atas/ <i>Senior High School and Above</i>	
(1)	(2)	(3)	(4)	(5)	(6)
2019	2 206 066	2 470 624	2 918 204	2 776 672	2 407 839
2018	1,875,072	2 718 403	2 016 892	2 163 811	2 205 509

Catatan/Note: ¹ Pekerja Informal/Informal Employee: Pekerja yang berstatus berusaha sendiri dan pekerja bebas di sektor pertanian dan nonpertanian/*Employment status are self employed, casual agricultural worker, and casual non-agricultural worker*

Sumber/Source: BPS, Survei Angkatan Kerja Nasional (Sakernas) Agustus/BPS-Statistics Indonesia, August National Labor Force Survey

Tabel
Table 3.2.20

**Upah Minimum Kabupaten di Kabupaten Kepulauan
Anambas, 2013-2019**
*Regency Minimum Wages in Kepulauan Anambas
Regency, 2013-2019*

Tahun Year	Upah Minimum Kabupaten Regency Minimum Wages
(1)	(2)
2020	3 501 441
2019	3 168 439
2018	2 932 925
2017	2 697 935
2016	2 425 110
2015	2 118 000
2014	1 765 000
2013	1 470 000

Catatan/Note: -

Sumber/Source: Dinas Ketenagakerjaan Provinsi Kepulauan Riau/ *Employment Agency of Kepulauan Riau Province*

BAB

Chapter

04

SOSIAL & KESEJAHTERAAN RAKYAT

Social & Welfare



JUMLAH GURU
Number of Teachers
1.146 GURU

JUMLAH MURID
Number of Students
10.476 MURID

JUMLAH SEKOLAH
Number of Schools
130 SEKOLAH

PENJELASAN TEKNIS

1. Tidak/belum pernah sekolah adalah mereka yang tidak pernah atau belum pernah terdaftar dan tidak pernah atau belum pernah aktif mengikuti pendidikan di suatu jenjang pendidikan formal. Termasuk juga yang tamat/belum tamat taman kanak-kanak tetapi tidak melanjutkan ke sekolah dasar.
2. Masih bersekolah adalah mereka yang terdaftar dan aktif mengikuti pendidikan formal dan nonformal (Paket A, B, atau C), baik pendidikan dasar, menengah maupun pendidikan tinggi. Bagi mahasiswa yang sedang cuti dianggap masih bersekolah.
3. Tidak bersekolah lagi adalah mereka yang pernah terdaftar dan aktif mengikuti pendidikan di suatu jenjang pendidikan formal dan nonformal (Paket A, B, atau C), tetapi pada saat pencacahan tidak lagi terdaftar dan tidak aktif mengikuti pendidikan.
4. Tamat sekolah adalah menyelesaikan pelajaran yang ditandai dengan lulus ujian akhir pada kelas atau tingkat terakhir suatu jenjang pendidikan di sekolah negeri maupun swasta dengan mendapatkan tanda tamat belajar/ijazah. Seseorang yang belum mengikuti pelajaran pada kelas tertinggi tetapi telah

TECHNICAL NOTES

1. *Not/never attending school is someone who has never attended or never been registered in a formal education, such as primary, secondary, and tertiary education. Those who just completed kindergarten are considered as never attended school.*
2. *Attending school is someone who is currently attending primary, secondary, or tertiary education, including package A, package B, or package C. College student who postpones his/her study is considered as attending school.*
3. *Not attending school anymore is someone who had enrolled and participated in formal and non-formal education in the past including package A, package B, or package C, but currently does not attend school.*
4. *Completed particular level of education is someone who has completed particular level of education in private or public school and accepting graduation certificate. Someone who has never attended the highest grade but passed the final exam is considered as completed particular level of education.*

- mengikuti ujian akhir dan lulus dianggap tamat sekolah.
5. Dapat membaca dan menulis artinya dapat membaca dan menulis kata-kata/kalimat sederhana dengan suatu aksara tertentu.
 6. Jalur Pendidikan di Indonesia terdiri atas 1) pendidikan formal, 2) pendidikan nonformal, dan 3) pendidikan informal yang ketiganya dapat saling melengkapi dan memperkaya (Undang-Undang No. 20 Tahun 2013 tentang Sistem Pendidikan Nasional).
 7. Jenjang Pendidikan Formal terdiri atas pendidikan dasar, pendidikan menengah, dan pendidikan tinggi. Jenis pendidikan yang diajarkan mencakup pendidikan umum, kejuruan, akademik, profesi, vokasi, keagamaan, dan khusus.
 8. Jenjang Pendidikan Formal terdiri atas pendidikan dasar, pendidikan menengah, dan pendidikan tinggi. Jenis pendidikan yang diajarkan mencakup pendidikan umum, kejuruan, akademik, profesi, vokasi, keagamaan, dan khusus.
 - a. Pendidikan Dasar berbentuk Sekolah Dasar (SD) dan Madrasah Ibtidaiyah (MI) atau bentuk lain yang sederajat serta Sekolah Menengah Pertama (SMP) dan Madrasah Tsanawiyah
5. *Able to read and write is the ability to read and write at least a simple sentence in any letter of alphabets.*
 6. *The Education System in Indonesia consists of 1) a formal education, 2) non-formal education, and 3) informal education that all three can be complementarand enriching (Law No. 20 Year 2013 about The National Education System).*
 7. *The formal Education level consist of primary education, secondary education. The kind of education that taught consist of general education,vocational, academic, professional religious, and specific education.*
 8. *The formal Education level consist of primary education, secondary education. The kind of education that taught consist of general education,vocational, academic, professional religious, and specific education.*
 - a. *The Primary Education consists of Elementary School and Islamic Elementary School or other equivalent forms and Junior High School and MTs, or other equivalent forms.*
 - b. *The Secondary Education consists of the senior high*

- (MTs), atau bentuk lain yang sederajat.
- b. Pendidikan Menengah berbentuk Sekolah Menengah Atas (SMA), Madrasah Aliyah (MA), Sekolah Menengah Kejuruan (SMK), dan Madrasah Aliyah Kejuruan (MAK), atau bentuk lain yang sederajat.
- c. Pendidikan Tinggi merupakan jenjang pendidikan setelah pendidikan menengah yang mencakup program pendidikan diploma, sarjana, magister, spesialis, dan doktor yang diselenggarakan oleh perguruan tinggi. Perguruan tinggi dapat berbentuk akademi, politeknik, sekolah tinggi, institut, atau universitas.
9. Rumah Sakit adalah tempat pemeriksaan dan perawatan kesehatan, biasanya berada di bawah pengawasan dokter/tenaga medis, yang melayani penderita yang sakit untuk berobat rawat jalan atau rawat inap.
10. Rumah Sakit Bersalin adalah rumah sakit khusus untuk persalinan, dilengkapi pelayanan spesialis pemeriksaan kehamilan, persalinan, rawat inap dan rawat jalan ibu dan anak yang berada di bawah
- school, MA, Vocational School, and Vocational Madrasah Aliyah, or other equivalent forms.*
- c. *The High Education consists of the education level after the secondary education that consists of diplomas, bachelor, master, specialist, and doctoral degrees that are held by the college. The colleges can be academy, polytechnic, high school, institute, or university.*
9. *Hospital is a place for health check, usually controlled/supervised by doctors/medical personnel to serve the ill patients to get outpatient or inpatient treatment services.*
10. *Maternity Hospital is a specialized hospital for childbirth, has specialist inspection service to pregnancy, childbirth, hospitalization and outpatient for mothers and children that is under the supervision of an*

- pengawasan dokter spesialis kandungan.
11. Rumah Bersalin adalah sarana pelayanan kesehatan dengan izin sebagai rumah bersalin, dilengkapi pelayanan pemeriksaan kehamilan, persalinan serta pemeriksaan ibu dan anak yang berada di bawah pengawasan bidan senior.
 12. Poliklinik adalah sarana kesehatan yang dipakai untuk pelayanan berobat jalan, biasanya berada di bawah pengawasan dokter/tenaga medis.
 13. Puskesmas (Pusat kesehatan Masyarakat) adalah unit pelaksana teknis Dinas Kesehatan, Pengendalian Penduduk dan Keluarga Berencana kabupaten/ kota yang mempunyai fungsi utama sebagai penyelenggara pelayanan kesehatan tingkat pertama. Wilayah kerja puskesmas maksimal adalah satu kecamatan dan untuk dapat menjangkau wilayah kerjanya, puskesmas mempunyai jaringan pelayanan yang meliputi unit Puskesmas Pembantu (Pustu), unit Puskesmas Keliling (Puskel), dan unit bidan desa/komunitas (Peraturan Menteri Kesehatan RI No. 75 Tahun 2014 Tentang Pusat Kesehatan Masyarakat).
 14. Puskesmas (Pusat kesehatan Masyarakat) adalah unit
- obstetrician.*
11. *Maternity House is health care facility with a license as a maternity house, equipped with prenatal care, childbirth and examination of mothers and children which is under the supervision of a senior midwife.*
 12. *Polyclinic is a health facility in which to get outpatient services, usually under the control of doctor/medical personnel.*
 13. *Public Health Center is technical implementation unit of regency health department that have the primary function as a first-level health care providers. The working area standard of public health center is one district and to reach their working areas, public health centers have a service network covering subsidiary of public health center, mobile public health center units, and midwife units (Regulation of the Minister of Health of Indonesia Number 75 Year 2014 about Public Health Center.*
 14. *Public Health Center is technical implementation unit of regency*

pelaksana teknis Dinas Kesehatan, Pengendalian Penduduk dan Keluarga Berencana kabupaten/ kota yang mempunyai fungsi utama sebagai penyelenggara pelayanan kesehatan tingkat pertama. Wilayah kerja puskesmas maksimal adalah satu kecamatan dan untuk dapat menjangkau wilayah kerjanya, puskesmas mempunyai jaringan pelayanan yang meliputi unit Puskesmas Pembantu (Pustu), unit Puskesmas Keliling (Puskel), dan unit bidan desa/komunitas (Peraturan Menteri Kesehatan RI No. 75 Tahun 2014 Tentang Pusat Kesehatan Masyarakat).

15. Apotek adalah suatu tempat tertentu yang digunakan untuk melakukan pekerjaan kefarmasian, dan penyaluran/ penjualan obat atau bahan farmasi dan perbekalan kesehatan lainnya kepada masyarakat yang dikelola oleh tenaga apoteker (Peraturan Menteri Kesehatan RI No. 1332 Tahun 2002 Tentang Perubahan Atas Peraturan Menteri Kesehatan RI No. 922/MENKES/PER/X/1993 Tentang Ketentuan dan Tata Cara Pemberian Izin Apotek).
16. Imunisasi adalah memasukkan kuman atau racun penyakit tertentu yang sudah dilemahkan (vaksin) ke dalam tubuh dengan cara disuntik

health department that have the primary function as a first-level health care providers. The working area standard of public health center is one district and to reach their working areas, public health centers have a service network covering subsidiary of public health center, mobile public health center units, and midwife units (Regulation of the Minister of Health of Indonesia Number 75 Year 2014 about Public Health Center.

15. *Pharmacy is a specific place that is used for pharmaceutical jobs, and distribution / sale of drugs/ pharmaceuticals and other medical supplies to people that are administered by trained pharmacist (Regulation of the Minister of Health of Indonesia Number 1332 Year 2002 about the Changes of Regulation of the Minister of Health of Indonesia Number 922/MENKES/PER/X/1993 about Pro-vision and Procedures for Administration of Licensed Pharmacies.*
16. *Immunization is putting enervated microbe of a certain disease into human body by injection or drinking (dropping into mounth) to make the body*

- atau diminum (diteteskan dalam mulut) dengan maksud agar terjadi kekebalan tubuh terhadap penyakit tersebut.
17. Keluhan kesehatan adalah keadaan seseorang yang mengalami gangguan kesehatan atau kejiwaan, baik karena penyakit akut, penyakit kronis, kecelakaan, kriminal atau hal lain.
 18. Mengobati sendiri adalah upaya oleh anggota rumah tangga/ keluarga dengan melakukan pengobatan sendiri tanpa datang ke tempat fasilitas kesehatan atau memanggil dokter/petugas kesehatan ke rumahnya (misal minum obat modern, jamu, kerokan, kompres, kop, pijat) agar sembuh atau menjadi lebih ringan keluhan kesehatannya.
 19. BCG (*Bacillus Calmette Guerin*) merupakan vaksinasi untuk mencegah penyakit TBC, diberikan pada bayi baru lahir atau anak, dengan suntikan pada kulit pangkal lengan atas. Bekas suntikan kemudian akan membentuk tonjolan kecil jaringan parut pada kulit lengan atas. Suntikan BCG diberikan kepada anak sebanyak 1 kali.
 20. DPT (*Difteri, Pertusis, Tetanus*) merupakan vaksin untuk mencegah penyakit Difteri, Pertusis, dan Tetanus yang diberikan pada bayi berumur 3 bulan ke atas, dengan suntikan
- immune to that disease.*
17. *Health complaint is a condition where a person has health or mental problems because of acute illness, chronically illness, accident, crimes, or others.*
 18. *Self treatment is an effort of household members/ family to have a health treatment by themselves without visiting health facilities or a doctor/health personnel (for instance, by taking modern medicine, herb medicine, chief with a coin, compress, cupping suction, massage) in order to recover from illness or reduce the health complaint.*
 19. *BCG (Bacillus Calmette Guerin) is a vaccine to prevent TBC disease, given to newborns or children, by injection at the base of the skin of the upper arm. Injection site will form little bumps of scar tissue in the skin of the upper arm. BCG injections given to children 1 times.*
 20. *DPT (Difteri, Pertusis, Tetanus) is a vaccine to prevent the diphtheria, pertussis, and tetanus disease, given to infants aged 3 months and above, with a shot in the thigh, repeated one month and*

pada paha, diulang 1 bulan dan 2 bulan kemudian, sehingga suntikan imunisasi DPT lengkap pada balita berjumlah 3 kali (kadang-kadang selang waktu antar suntikan bisa lebih dari 1 bulan).

two months later, so that the complete DPT immunization shots at toddler totaling 3 times (sometimes the time interval between injections can be more than 1 month).

21. Luas lantai adalah luas lantai yang ditempati dan digunakan untuk keperluan sehari-hari (sebatas atap).
 22. Air leding adalah sumber air yang berasal dari air yang telah melalui proses penjernihan dan penyehatan sebelum dialirkan kepada konsumen melalui instalasi berupa saluran air. Sumber air ini biasanya diusahakan oleh PAM/PDAM/BPAM. Termasuk dalam hal ini air leding yang didapat secara eceran.
 23. Sumur terlindung adalah air yang berasal dari dalam tanah yang digali dan lingkaran sumur tersebut dilindungi oleh tembok paling sedikit 0,8 meter di atas tanah dan 3 meter di bawah tanah, serta ada lantai semen sejauh 1 meter dari lingkaran sumur.
 24. Status penguasaan bangunan tempat tinggal milik sendiri adalah jika tempat tinggal tersebut pada waktu pencacahan betul-betul sudah milik kepala rumah tangga atau salah seorang anggota rumah tangga. Rumah yang dibeli secara angsuran melalui kredit
21. *Floor area is the total area which is occupied and utilized daily.*
 22. *Pipe water is a water source that comes from water that has been through a process of purification and sanitation before distribute to consumers through an installation of water lines. This water source is usually distributed by PAM/PDAM/BPAM. This include a pipe water that sold at retail.*
 23. *Protected wells is water that comes from the soil were excavated and the circumference of the well was protected by walls at least 0.8 meters above ground and 3 meters underground, and cement floor as far as 1 meter from the well circumference.*
 24. *Own ownership property status is a status of dwelling occupied belongs to the head of household or one of the household member. Houses bought through bank credit or houses with leasing status were also categorized as an own property.*

bank atau rumah dengan status sewa beli dianggap rumah sendiri.

25. Fasilitas sanitasi layak didefinisikan sebagai fasilitas higienis yang memisahkan kotoran manusia dari manusia, hewan dan kontak serangga. Fasilitas sanitasi layak termasuk toilet siram secara manual atau otomatis atau kakus yang terhubung ke saluran pembuangan, septic tank atau lubang; jamban yang berventilasi; jamban dengan lempengan atau pijakan kecuali untuk lubang penurunan; dan toilet/kakus kompos. Sanitasi tidak layak meliputi fasilitas umum atau bersama dari jenis toilet/kakus selain yang layak seperti toilet siram manual atau otomatis yang kotorannya langsung ke selokan atau parit atau di ember; toilet atau kakus gantung; jamban tanpa pijakan; jamban di tempat terbuka seperti semak-semak; dan buang air besar di tempat terbuka seperti di semak-semak, lapangan atau langsung di sungai. (Sumber : mdgs.un.org)
25. *An improved sanitation facility is defined as a facility that hygienically separates human excreta from human, animal and insect contact. Improved sanitation facilities include flush/pour-flush toilet or latrines connected to a sewer, septic tank or pit; ventilated improved pit latrines; pit latrines with a slab or platform of any material which covers the pit entirely, except for the drop hole; and public or shared facilities of an otherwise improved type such as flush/pour-flush toilets that discharge directly into an open sewer or ditch or elsewhere; pit latrines without a slab; bucket latrines; hanging toilets or latrines; and the practice of open defecation in the bush, field or directly on the river. (Source : mdgs.un.org)*
26. Sumber air minum layak didefinisikan sebagai fasilitas air minum yang dilindungi dari kontaminasi luar khususnya kontaminasi dengan kotoran. Sumber air minum layak meliputi air ledeng; air pipa; sumur bor/ pompa; sumur
26. *An improved drinking water source is a facility that, by nature of its construction, is protected from outside contamination in particular from contamination with fecal matter. Improved drinking water source include: piped water into dwelling, plot*

terlindungi; pengumpulan air hujan dan air minum kemasan. Pengguna air minum kemasan dianggap memiliki akses ke sumber air layak jika memiliki sumber air mandi/cuci yang layak. Sumber air minum layak tidak termasuk sumur tidak terlindungi, mata air tidak terlindungi, dan air kemasan (jika sumber air mandi/cuci tidak layak), atau air permukaan yang diambil langsung dari sungai, kolam, sungai, danau, waduk, atau saluran irigasi. "Air minum adalah air untuk minum, kebutuhan dasar perorangan dan higienis rumah tangga dan memasak". (Sumber : mdgs.un.org)

or yard; public tap/standpipe; borehole/tube well; protected spring; rainwater collection and bottled water. Users of bottled water are considered to have access to improved source only when they have a secondary source which is of an otherwise improved type. Improved drinking water source do not include unprotected spring, water provided by carts with small tanks/drums, tanker truck-provided water and bottled water (if the secondary source is not improved) or surface water taken directly from rivers, pond, streams, lake, dams, or irrigation channels. "Drinking water is defined as water used for ingestion, food preparation and basic hygiene purposes". (Source : mdgs.un.org)

27. Peristiwa tindak pidana yang dilaporkan ialah setiap peristiwa yang diterima kepolisian dari laporan masyarakat, atau peristiwa dimana pelakunya tertangkap ditangan polisi.
28. Jumlah tindak pidana menggambarkan jumlah kasus tindak pidana yang terjadi pada kurun waktu tertentu.
29. Korban meninggal adalah orang yang dilaporkan tewas atau meninggal dunia akibat bencana .
30. Korban luka/sakit adalah orang yang mengalami luka-luka atau sakit, dalam keadaan luka ringan, luka sedang maupun

27. *Reported crime incidence includes all criminal cases reported and received by police office, and all crimes caught by police.*
28. *Crime total refers to the number of criminal cases occurring during a given period.*
29. *Fatality is a person reported killed or death in the wake of a disaster.*
30. *Casualty is a person suffering injury or illness, in a state of light injury, moderate injury, or heavy injury, which in undergoing*

- luka parah/berat, baik yang berobat jalan maupun rawat inap.
31. Untuk mengukur kemiskinan, BPS menggunakan konsep kemampuan memenuhi kebutuhan dasar (basic needs approach). Dengan pendekatan ini, kemiskinan dipandang sebagai ketidakmampuan dari sisi ekonomi untuk memenuhi kebutuhan dasar makanan dan bukan makanan yang diukur dari sisi pengeluaran. Metode yang digunakan adalah menghitung Garis Kemiskinan (GK), yang terdiri dari dua komponen yaitu Garis Kemiskinan Makanan (GKM) dan Garis kemiskinan Non Makanan (GKNM). Penghitungan garis kemiskinan dilakukan secara terpisah untuk daerah perkotaan dan perdesaan.
 32. Penduduk miskin adalah penduduk yang memiliki rata-rata pengeluaran per kapita per bulan di bawah Garis Kemiskinan.
 33. Garis Kemiskinan Makanan (GKM) merupakan nilai pengeluaran kebutuhan minimum makanan yang disetarakan dengan 2.100 kkalori per kapita per hari. Garis Kemiskinan Non-Makanan (GKNM) adalah kebutuhan minimum untuk perumahan, sandang, pendidikan, kesehatan, dan kebutuhan dasar
- treatment as either an outpatient or inpatient.*
31. *To measure poverty, BPS-Statistics Indonesia has used the concept of basic needs approach. Therefore, poverty is viewed as economic inability to fulfill food and nonfood basic needs which are measured by consumption / expenditure. The method used is calculating poverty line, which consists of two components that are Food Poverty Line (FPL) and Non-Food Poverty Line (NFPL). The poverty line was calculated separately for urban and rural areas.*
 32. *A person whose expenditure per capita per month is below the poverty line is considered to be poor.*
 33. *The Food Poverty Line refers to the daily minimum requirement of 2,100 kcal per capita per day. The NonFood Poverty Line refers to the minimum requirement for household necessities for clothing, education, health, and other basic individual needs.*

lainnya.

34. Ukuran Kemiskinan :

- a. *Head Count Index* (HCI-P0) adalah persentase penduduk miskin yang berada di bawah Garis Kemiskinan (GK).
- b. Indeks Kedalaman Kemiskinan (*Poverty Gap Index-P1*) merupakan ukuran rata-rata kesenjangan pengeluaran masing-masing penduduk miskin terhadap garis kemiskinan. Semakin tinggi nilai indeks, semakin jauh rata-rata pengeluaran penduduk dari garis kemiskinan.
- c. Indeks Keparahan Kemiskinan (*Poverty Severity Index-P2*) memberikan gambaran mengenai penyebaran pengeluaran di antara penduduk miskin. Semakin tinggi nilai indeks, semakin tinggi ketimpangan pengeluaran di antara penduduk miskin.

34. *Poverty Measures :*

- a. *Head Count Index (HCI-P0)* simply measures the percentage of the population that is counted as poor, often denoted by P0.
- b. *Poverty Gap Index-P1* measures the extent to which individuals fall below the poverty line (the poverty gaps) as a proportion of the poverty line. Higher value of the index shows that the gap between average expenditure of the poor and the poverty line is wider.
- c. *Poverty Severity Index-P2* describes inequality among the poor. This is simply a weighted sum of poverty gaps (as a proportion of the poverty line), where the weights are the proportionate poverty gaps themselves. Hence, by squaring the poverty gap index, the measure implicitly puts more weight on observations that fall well below the poverty line. Higher value of the index shows that inequality among the poor is higher.

ULASAN**DESCRIPTION****4.1. Pendidikan**

Keberhasilan pembangunan suatu bangsa dapat dipengaruhi oleh mutu pendidikan penduduknya. Semakin maju tingkat pendidikan penduduk suatu bangsa, maka akan memberi pengaruh positif terhadap kemajuan diberbagai bidang kehidupan. Oleh karena itu, melalui suatu sistem pendidikan yang terpadu dan menjangkau seluruh masyarakat baik di kota maupun di desa, maka diharapkan kualitas penduduk di Kabupaten Kepulauan Anambas lebih meningkat.

Sarana Pendidikan yang dimiliki oleh Kabupaten Kepulauan Anambas antara lain 28 Taman Kanak-Kanak, 67 Sekolah Setingkat SD, 26 Sekolah Setingkat SMP, dan 5 Sekolah Setingkat SMA. Jumlah tenaga pengajar yang tersedia di Kabupaten Kepulauan Anambas berjumlah 1.146 orang dengan jumlah peserta didik sebanyak 10.049 orang dari berbagai tingkat pendidikan.

4.2. Kesehatan

Derajat kesehatan masyarakat yang baik sangat diperlukan untuk mencapai pembangunan yang berkualitas dan produktif. Peningkatan mutu kesehatan masyarakat sangat dipengaruhi oleh ketersediaan fasilitas kesehatan. Oleh karena itu, mutu kesehatan dapat ditingkatkan dengan menciptakan akses pelayanan kesehatan yang

4.1. Education

The success of national development effort is very depended with the education quality of the societies. Better education they have, will give positive effect in every aspects of life. Therefore, through a good and integrated education system that reachable by all the societies whether it is in city or village, could be increasing the education quality of societies in Kepulauan Anambas Regency.

Education facilities owned by Kepulauan Anambas Regency are 28 Kindergartens, 67 Elementary School, 26 Junior High Schools, and 5 High Schools. The number of teachers available in Kepulauan Anambas Regency is 1.146 people with 10.049 students from various education levels.

4.2. Health

A good degree of public health is needed to achieve a quality and productive development. Improving the quality of public health is strongly influenced by the availability of health facilities. Therefore, the quality of health can be improved by creating access to Health, Population Control and Family Planning Services supported by adequate health facilities such as

didukung oleh sarana kesehatan yang memadai seperti rumah sakit, puskesmas serta ketersediaan obat-obatan.

Kabupaten Kepulauan Anambas memiliki 3 unit rumah sakit yang terletak di Kecamatan Jemaja, Siantan dan Palmatak, 7 buah Puskesmas yang terletak di masing-masing kecamatan, dan 63 Posyandu. Sedangkan untuk tenaga medis, terdapat 31 orang dokter, 125 orang bidan serta 214 perawat. Selanjutnya adalah jumlah akseptor Keluarga Berencana (KB) tercatat sebanyak 3.840 akseptor dimana suntikan dipilih sebagai jenis kontrasepsi terbanyak digunakan, yaitu sebanyak 2.058 akseptor. Sedangkan jumlah Pasangan Usia Subur (PUS) ada sebanyak 8.549.

4.3. Agama dan Sosial Lainnya

Sebagaimana pembangunan dibidang fisik, pembangunan dibidang mental dan spritual tidak boleh terlupakan. Keduanya harus seimbang agar tidak terjadi ketimpangan moral dalam kehidupan masyarakat.

hospitals, clinic and the availability of medicines

Kepulauan Anambas Regency has 3 hospitals located in Jemaja, Siantan, and Palmatak Subdistricts, 7 Public Health Center located in each subdistrict, and 63 Maternal & Child Health Center. As for medical personnel, there are 31 doctors, 125 midwives and 214 nurses. Furthermore, the number of Family Planning acceptors (KB) was recorded as many as 3.840 acceptors where the injection was chosen as the most used type of contraception, that is as many as 2.058 acceptors. While the number of Couple in Fertile Age there are as many as 8.549.

4.3. Religion and Other Social Affairs

As development in the field of physical, development in the field of mental and spiritual should not be forgotten. Both must be balanced so that there is no moral imbalance in people's lives.

4.1 PENDIDIKAN EDUCATION

Tabel
Table 4.1.1 **Jumlah Sekolah, Guru, dan Murid Taman Kanak-Kanak (TK) di Bawah Kementerian Pendidikan dan Kebudayaan Menurut Kecamatan di Kabupaten Kepulauan Anambas, 2018/2019 dan 2019/2020**
Number of Schools, Teachers, and Pupils in Kindergarten Under The Ministry of Education and Culture by Subdistrict in Kepulauan Anambas Regency, 2018/2019 and 2019/2020

Kecamatan Subdistrict	Sekolah/Schools					
	Negeri/Public		Swasta/Private		Jumlah/Total	
	2018/2019	2019/2020	2018/2019	2019/2020	2018/2019	2019/2020
(1)	(2)	(3)	(4)	(5)	(6)	(7)
Jemaja	1	1	6	1	7	2
Jemaja Barat	NA	NA	NA	NA	NA	NA
Jemaja Timur	1	1	2	1	3	2
Siantan Selatan	1	1	5	1	6	2
Siantan	1	1	12	5	13	6
Siantan Timur	1	1	3	...	4	1
Siantan Tengah	1	1	6	3	7	4
Palmatak	4	4	15	7	19	11
Siantan Utara	NA	NA	NA	NA	NA	NA
Kute Siantan	NA	NA	NA	NA	NA	NA
Kepulauan Anambas	10	10	49	18	59	28

Berlanjut/*To be Continued Table ...*

Lanjutan Tabel/*Continued Table* 4.1.1

Kecamatan Subdistrict	Guru/Teachers					
	Negeri/Public		Swasta/Private		Jumlah/Total	
	2018/2019	2019/2020	2018/2019	2019/2020	2018/2019	2019/2020
(1)	(2)	(3)	(4)	(5)	(6)	(7)
Jemaja	9	11	26	2	35	13
Jemaja Barat	NA	NA	NA	NA	NA	NA
Jemaja Timur	5	6	11	2	16	8
Siantan Selatan	4	6	23	2	27	8
Siantan	16	15	57	30	73	45
Siantan Timur	5	5	15	...	20	5
Siantan Tengah	7	11	21	9	28	20
Palmatak	36	55	67	39	103	94
Siantan Utara	NA	NA	NA	NA	NA	NA
Kute Siantan	NA	NA	NA	NA	NA	NA
Kepulauan Anambas	82	109	220	84	302	193

Berlanjut/*To be Continued Table* ...

Lanjutan Tabel/Continued Table 4.1.1

Kecamatan Subdistrict	Murid/Students					
	Negeri/Public		Swasta/Private		Jumlah/Total	
	2018/2019	2019/2020	2018/2019	2019/2020	2018/2019	2019/2020
(1)	(2)	(3)	(4)	(5)	(6)	(7)
Jemaja	55	49	101	15	156	64
Jemaja Barat	NA	NA	NA	NA	NA	NA
Jemaja Timur	24	36	52	24	76	60
Siantan Selatan	18	15	78	14	96	29
Siantan	120	108	331	234	451	342
Siantan Timur	22	22	105	...	127	22
Siantan Tengah	27	37	69	48	96	85
Palmatak	206	226	313	154	519	380
Siantan Utara	NA	NA	NA	NA	NA	NA
Kute Siantan	NA	NA	NA	NA	NA	NA
Kepulauan Anambas	472	493	1 049	489	1 521	982

Catatan/Note: ¹ Jumlah guru termasuk kepala sekolah dan guru/The total of teachers including headmaster and teacher
 Sumber/Source: Kementerian Pendidikan dan Kebudayaan, Data Semester Ganjil/Ministry of Educations and Culture, Odd Semester
 Data

Tabel
Table 4.1.2

Jumlah Sekolah, Guru, dan Murid Raudatul Athfal (RA) di Bawah Kementerian Agama Menurut Kecamatan di Kabupaten Kepulauan Anambas, 2019/2020
Number of Schools, Teachers, and Pupils in Raudatul Athfal (RA) Under The Ministry of Religious Affairs by Subdistrict in Kepulauan Anambas Regency, 2019/2020

Kecamatan Subdistrict	Sekolah/Schools		Guru/Teachers		Murid/Pupils	
	2018/2019	2019/2020	2018/2019	2019/2020	2018/2019	2019/2020
(1)	(2)	(3)	(4)	(5)	(6)	(7)
Jemaja	...	-	...	-	...	-
Jemaja Barat	NA	NA	NA	NA	NA	NA
Jemaja Timur	...	-	...	-	...	-
Siantan Selatan	...	-	...	-	...	-
Siantan	...	-	...	-	...	-
Siantan Timur	...	-	...	-	...	-
Siantan Tengah	...	-	...	-	...	-
Palமாக	...	-	...	-	...	-
Siantan Utara	NA	NA	NA	NA	NA	NA
Kute Siantan	NA	NA	NA	NA	NA	NA
Kepulauan Anambas	...	-	...	-	...	-

Catatan/Note: -

Sumber/Source: Kementerian Agama, Data Semester Ganjil/Ministry of Religious Affairs, Odd Semester Data

Tabel
Table 4.1.3

**Jumlah Sekolah, Guru, dan Murid Sekolah Dasar (SD)
di Bawah Kementerian Pendidikan dan Kebudayaan
Menurut Kecamatan di Kabupaten Kepulauan
Anambas, 2018/2019**
*Number of Schools, Teachers, and Pupils in Primary
Schools Under The Ministry of Education and Culture by
Subdistrict in Kepulauan Anambas Regency, 2018/2019*

Kecamatan Subdistrict	Sekolah/Schools					
	Negeri/Public		Swasta/Private		Jumlah/Total	
	2018/2019	2019/2020	2018/2019	2019/2020	2018/2019	2019/2020
(1)	(2)	(3)	(4)	(5)	(6)	(7)
Jemaja	12	12	...	-	12	12
Jemaja Barat	NA	NA	NA	NA	NA	NA
Jemaja Timur	4	4	...	-	4	4
Siantan Selatan	8	8	...	-	8	8
Siantan	9	9	...	1	9	10
Siantan Timur	10	10	...	-	10	10
Siantan Tengah	7	7	...	-	7	7
Palatak	16	16	...	-	16	16
Siantan Utara	NA	NA	NA	NA	NA	NA
Kute Siantan	NA	NA	NA	NA	NA	NA
Kepulauan Anambas	66	66	...	1	66	67

Berlanjut/*To be Continued Table ...*

Lanjutan Tabel/*Continued Table* 4.1.3

Kecamatan Subdistrict	Guru/Teachers					
	Negeri/Public		Swasta/Private		Jumlah/Total	
	2018/2019	2019/2020	2018/2019	2019/2020	2018/2019	2019/2020
(1)	(2)	(3)	(4)	(5)	(6)	(7)
Jemaja	114	127	...	-	114	127
Jemaja Barat	NA	NA	NA	NA	NA	NA
Jemaja Timur	31	37	...	-	31	37
Siantan Selatan	57	69	...	-	57	69
Siantan	116	116	...	7	116	123
Siantan Timur	63	75	...	-	63	75
Siantan Tengah	52	60	...	-	52	60
Palமாக	143	150	...	-	143	150
Siantan Utara	NA	NA	NA	NA	NA	NA
Kute Siantan	NA	NA	NA	NA	NA	NA
Kepulauan Anambas	576	634	...	7	576	641

Berlanjut/*To be Continued Table* ...

Lanjutan Tabel/Continued Table 4.1.3

Kecamatan Subdistrict	Murid/Students					
	Negeri/Public		Swasta/Private		Jumlah/Total	
	2018/2019	2019/2020	2018/2019	2019/2020	2018/2019	2019/2020
(1)	(2)	(3)	(4)	(5)	(6)	(7)
Jemaja	830	817	...	-	830	817
Jemaja Barat	NA	NA	NA	NA	NA	NA
Jemaja Timur	306	307	...	-	306	307
Siantan Selatan	496	486	...	-	496	486
Siantan	1 235	1 249	...	42	1 235	1 291
Siantan Timur	533	517	...	-	533	517
Siantan Tengah	414	393	...	-	414	393
Palmatak	1 544	1 493	...	-	1 544	1 493
Siantan Utara	NA	NA	NA	NA	NA	NA
Kute Siantan	NA	NA	NA	NA	NA	NA
Kepulauan Anambas	5 358	5 262	...	42	5 358	5 304

Catatan/Note: ¹ Jumlah guru termasuk kepala sekolah dan guru/The total of teachers including headmaster and teacher
 Sumber/Source: Kementerian Pendidikan dan Kebudayaan, Data Semester Ganji/Ministry of Educations and Culture, Odd Semester
 Data

Tabel
Table 4.1.4

Jumlah Sekolah, Guru, dan Murid Madrasah Ibtidaiyah (MI) di Bawah Kementerian Agama Menurut Kecamatan Menurut Kecamatan di Kabupaten Kepulauan Anambas, 2018/2019 dan 2019/2020
Number of Schools, Teachers, and Pupils in Madrasah Ibtidaiyah (MI) Under The Ministry of Religious Affairs by Subdistrict in Kepulauan Anambas Regency, 2018/2019 and 2019/2020

Kecamatan Subdistrict	Sekolah/Schools					
	Negeri/Public		Swasta/Private		Jumlah/Total	
	2018/2019	2019/2020	2018/2019	2019/2020	2018/2019	2019/2020
(1)	(2)	(3)	(4)	(5)	(6)	(7)
Jemaja	...	-	...	-	...	-
Jemaja Barat	NA	NA	NA	NA	NA	NA
Jemaja Timur	...	-	...	-	...	-
Siantan Selatan	...	-	...	1	...	1
Siantan	...	1	...	-	...	1
Siantan Timur	...	-	...	-	...	-
Siantan Tengah	...	-	...	-	...	-
Palatak	...	-	...	1	...	1
Siantan Utara	NA	NA	NA	NA	NA	NA
Kute Siantan	NA	NA	NA	NA	NA	NA
Kepulauan Anambas	...	1	...	2	...	3

Berlanjut/*To be Continued Table ...*

Lanjutan Tabel/Continued Table 4.1.4

Kecamatan Subdistrict	Guru/Teachers					
	Negeri/Public		Swasta/Private		Jumlah/Total	
	2018/2019	2019/2020	2018/2019	2019/2020	2018/2019	2019/2020
(1)	(2)	(3)	(4)	(5)	(6)	(7)
Jemaja	...	-	...	-	...	-
Jemaja Barat	NA	NA	NA	NA	NA	NA
Jemaja Timur	...	-	...	-	...	-
Siantan Selatan	...	-	...	2	...	2
Siantan	...	15	...	-	...	15
Siantan Timur	...	-	...	-	...	-
Siantan Tengah	...	-	...	-	...	-
Palmatak	...	-	...	2	...	2
Siantan Utara	NA	NA	NA	NA	NA	NA
Kute Siantan	NA	NA	NA	NA	NA	NA
Kepulauan Anambas	...	15	...	4	...	19

Berlanjut/To be Continued Table ...

Lanjutan Tabel/*Continued Table* 4.1.4

Kecamatan Subdistrict	Murid/Students					
	Negeri/Public		Swasta/Private		Jumlah/Total	
	2018/2019	2019/2020	2018/2019	2019/2020	2018/2019	2019/2020
(1)	(2)	(3)	(4)	(5)	(6)	(7)
Jemaja	...	-	...	-	...	-
Jemaja Barat	NA	NA	NA	NA	NA	NA
Jemaja Timur	...	-	...	-	...	-
Siantan Selatan	...	-	...	14	...	14
Siantan	...	277	...	-	...	277
Siantan Timur	...	-	...	-	...	-
Siantan Tengah	...	-	...	-	...	-
Palமாக	...	-	...	41	...	41
Siantan Utara	NA	NA	NA	NA	NA	NA
Kute Siantan	NA	NA	NA	NA	NA	NA
Kepulauan Anambas	...	277	...	55	...	332

Catatan/Note: -

Sumber/Source: Kementerian Agama, Data Semester Ganjil/Ministry of Religious Affairs, Odd Semester Data

Tabel
Table 4.1.5

Jumlah Sekolah, Guru, dan Murid Sekolah Menengah Pertama (SMP) di Bawah Kementerian Pendidikan dan Kebudayaan Menurut Kecamatan di Kabupaten Kepulauan Anambas, 2018/2019 dan 2019/2020
Number of Schools, Teachers, and Pupils in Junior High Schools Under The Ministry of Education and Culture by Subdistrict in Kepulauan Anambas Regency, 2018/2019 and 2019/2020

Kecamatan Subdistrict	Sekolah/Schools					
	Negeri/Public		Swasta/Private		Jumlah/Total	
	2018/2019	2019/2020	2018/2019	2019/2020	2018/2019	2019/2020
(1)	(2)	(3)	(4)	(5)	(6)	(7)
Jemaja	3	3	-	-	3	3
Jemaja Barat	NA	NA	NA	NA	NA	NA
Jemaja Timur	1	1	-	-	1	1
Siantan Selatan	6	6	-	-	6	6
Siantan	5	5	1	1	6	6
Siantan Timur	3	3	-	-	3	3
Siantan Tengah	2	2	-	-	2	2
Palmatak	5	5	-	-	5	5
Siantan Utara	NA	NA	NA	NA	NA	NA
Kute Siantan	NA	NA	NA	NA	NA	NA
Kepulauan Anambas	25	25	1	1	26	26

Berlanjut/*To be Continued Table ...*

Lanjutan Tabel/*Continued Table* 4.1.5

Kecamatan Subdistrict	Guru/Teachers					
	Negeri/Public		Swasta/Private		Jumlah/Total	
	2018/2019	2019/2020	2018/2019	2019/2020	2018/2019	2019/2020
(1)	(2)	(3)	(4)	(5)	(6)	(7)
Jemaja	37	50	-	-	37	50
Jemaja Barat	NA	NA	NA	NA	NA	NA
Jemaja Timur	13	13	-	-	13	13
Siantan Selatan	48	58	-	-	48	58
Siantan	77	73	10	7	87	80
Siantan Timur	26	31	-	-	26	31
Siantan Tengah	19	24	-	-	19	24
Palmatak	65	72	-	-	65	72
Siantan Utara	NA	NA	NA	NA	NA	NA
Kute Siantan	NA	NA	NA	NA	NA	NA
Kepulauan Anambas	285	321	10	7	295	328

Berlanjut/*To be Continued Table* ...

Lanjutan Tabel/*Continued Table 4.1.5*

Kecamatan Subdistrict	Murid/Students					
	Negeri/Public		Swasta/Private		Jumlah/Total	
	2018/2019	2019/2020	2018/2019	2019/2020	2018/2019	2019/2020
(1)	(2)	(3)	(4)	(5)	(6)	(7)
Jemaja	385	386	-	-	385	386
Jemaja Barat	NA	NA	NA	NA	NA	NA
Jemaja Timur	108	100	-	-	108	100
Siantan Selatan	207	202	-	-	207	202
Siantan	579	559	67	56	646	615
Siantan Timur	209	228	-	-	209	228
Siantan Tengah	154	146	-	-	154	146
Palmatak	611	630	-	-	611	630
Siantan Utara	NA	NA	NA	NA	NA	NA
Kute Siantan	NA	NA	NA	NA	NA	NA
Kepulauan Anambas	2 253	2 251	67	56	2 320	2 307

Catatan/Note: ¹ Jumlah guru termasuk kepala sekolah dan guru/*The total of teachers including headmaster and teacher*
 Sumber/Source: Kementerian Pendidikan dan Kebudayaan, Data Semester Ganjil/Ministry of Educations and Culture, Odd Semester Data

Tabel
Table 4.1.6

**Jumlah Sekolah, Guru, dan Murid Madrasah
Tsanawiyah (MTs) di Bawah Kementerian Agama
Menurut Kecamatan di Kabupaten Kepulauan
Anambas, 2018/2019 dan 2019/2020**
*Number of Schools, Teachers, and Pupils in Madrasah
Tsanawiyah (MTs) Under The Ministry of Religious
Affairs by Subdistrict in Kepulauan Anambas Regency,
2018/2019 and 2019/2020*

Kecamatan Subdistrict	Sekolah/Schools					
	Negeri/Public		Swasta/Private		Jumlah/Total	
	2018/2019	2019/2020	2018/2019	2019/2020	2018/2019	2019/2020
(1)	(2)	(3)	(4)	(5)	(6)	(7)
Jemaja	...	-	...	1	...	1
Jemaja Barat	NA	NA	NA	NA	NA	NA
Jemaja Timur	...	-	...	-	...	-
Siantan Selatan	...	-	...	-	...	-
Siantan	...	-	...	1	...	1
Siantan Timur	...	-	...	-	...	-
Siantan Tengah	...	-	...	-	...	-
Palatak	...	-	...	1	...	1
Siantan Utara	NA	NA	NA	NA	NA	NA
Kute Siantan	NA	NA	NA	NA	NA	NA
Kepulauan Anambas	...	-	...	3	...	3

Berlanjut/*To be Continued Table ...*

Lanjutan Tabel/*Continued Table 4.1.6*

Kecamatan Subdistrict	Guru/Teachers					
	Negeri/Public		Swasta/Private		Jumlah/Total	
	2018/2019	2019/2020	2018/2019	2019/2020	2018/2019	2019/2020
(1)	(2)	(3)	(4)	(5)	(6)	(7)
Jemaja	...	-	...	7	...	7
Jemaja Barat	NA	NA	NA	NA	NA	NA
Jemaja Timur	...	-	...	-	...	-
Siantan Selatan	...	-	...	-	...	-
Siantan	...	-	...	9	...	9
Siantan Timur	...	-	...	-	...	-
Siantan Tengah	...	-	...	-	...	-
Palatak	...	-	...	12	...	12
Siantan Utara	NA	NA	NA	NA	NA	NA
Kute Siantan	NA	NA	NA	NA	NA	NA
Kepulauan Anambas	...	-	...	28	...	28

Berlanjut/*To be Continued Table ...*

Lanjutan Tabel/*Continued Table* 4.1.6

Kecamatan Subdistrict	Murid/Students					
	Negeri/Public		Swasta/Private		Jumlah/Total	
	2018/2019	2019/2020	2018/2019	2019/2020	2018/2019	2019/2020
(1)	(2)	(3)	(4)	(5)	(6)	(7)
Jemaja	...	-	...	32	...	32
Jemaja Barat	NA	NA	NA	NA	NA	NA
Jemaja Timur	...	-	...	-	...	-
Siantan Selatan	...	-	...	-	...	-
Siantan	...	-	...	79	...	79
Siantan Timur	...	-	...	-	...	-
Siantan Tengah	...	-	...	-	...	-
Palமாக	...	-	...	121	...	121
Siantan Utara	NA	NA	NA	NA	NA	NA
Kute Siantan	NA	NA	NA	NA	NA	NA
Kepulauan Anambas	...	-	...	232	...	232

Catatan/*Note*: -Sumber/*Source*: Kementerian Agama, Data Semester Ganjil/*Ministry of Religious Affairs, Odd Semester Data*

Tabel
Table 4.1.7

Jumlah Sekolah, Guru, dan Murid Sekolah Menengah Atas (SMA) di Bawah Kementerian Pendidikan dan Kebudayaan Menurut Kecamatan di Kabupaten Kepulauan Anambas, 2018/2019 dan 2019/2020
Number of Schools, Teachers, and Pupils in Senior High Schools Under The Ministry of Education and Culture by Subdistrict in Kepulauan Anambas Regency, 2018/2019 and 2019/2020

Kecamatan Subdistrict	Sekolah/Schools					
	Negeri/Public		Swasta/Private		Jumlah/Total	
	2018/2019	2019/2020	2018/2019	2019/2020	2018/2019	2019/2020
(1)	(2)	(3)	(4)	(5)	(6)	(7)
Jemaja	1	1	1	1
Jemaja Barat	NA	NA	NA	NA	NA	NA
Jemaja Timur	-	-	-	-
Siantan Selatan	-	-	-	-
Siantan	1	1	1	1
Siantan Timur	1	1	1	1
Siantan Tengah	-	-	-	-
Palatak	2	2	2	2
Siantan Utara	NA	NA	NA	NA	NA	NA
Kute Siantan	NA	NA	NA	NA	NA	NA
Kepulauan Anambas	5	5	5	5

Berlanjut/To be Continued Table ...

Lanjutan Tabel/*Continued Table* 4.1.7

Kecamatan Subdistrict	Guru/Teachers					
	Negeri/Public		Swasta/Private		Jumlah/Total	
	2018/2019	2019/2020	2018/2019	2019/2020	2018/2019	2019/2020
(1)	(2)	(3)	(4)	(5)	(6)	(7)
Jemaja	24	28	24	28
Jemaja Barat	NA	NA	NA	NA	NA	NA
Jemaja Timur	-	-	-	-
Siantan Selatan	-	-	-	-
Siantan	28	29	28	29
Siantan Timur	11	12	11	12
Siantan Tengah	-	-	-	-
Palatak	36	42	36	42
Siantan Utara	NA	NA	NA	NA	NA	NA
Kute Siantan	NA	NA	NA	NA	NA	NA
Kepulauan Anambas	99	111	99	111

Berlanjut/*To be Continued Table* ...

Lanjutan Tabel/Continued Table 4.1.7

Kecamatan Subdistrict	Murid/Students					
	Negeri/Public		Swasta/Private		Jumlah/Total	
	2018/2019	2019/2020	2018/2019	2019/2020	2018/2019	2019/2020
(1)	(2)	(3)	(4)	(5)	(6)	(7)
Jemaja	361	402	361	402
Jemaja Barat	NA	NA	NA	NA	NA	NA
Jemaja Timur	-	-	-	-
Siantan Selatan	-	-	-	-
Siantan	427	418	427	418
Siantan Timur	138	130	138	130
Siantan Tengah	-	-	-	-
Palatak	503	505	503	505
Siantan Utara	NA	NA	NA	NA	NA	NA
Kute Siantan	NA	NA	NA	NA	NA	NA
Kepulauan Anambas	1 429	1 455	1 429	1 455

Catatan/Note: ¹ Jumlah guru termasuk kepala sekolah dan guru/The total of teachers including headmaster and teacher
 Sumber/Source: Kementerian Pendidikan dan Kebudayaan, Data Semester Ganjil/Ministry of Educations and Culture, Odd Semester
 Data

Tabel
Table 4.1.8

Jumlah Sekolah, Guru, dan Murid Sekolah Menengah Kejuruan (SMK) di Bawah Kementerian Pendidikan dan Kebudayaan Menurut Kecamatan di Kabupaten Kepulauan Anambas, 2018/2019 dan 2019/2020
Number of Schools, Teachers, and Pupils in Vocational High Schools Under The Ministry of Education and Culture by Subdistrict in Kepulauan Anambas Regency, 2018/2019 and 2019/2020

Kecamatan Subdistrict	Sekolah/Schools					
	Negeri/Public		Swasta/Private		Jumlah/Total	
	2018/2019	2019/2020	2018/2019	2019/2020	2018/2019	2019/2020
(1)	(2)	(3)	(4)	(5)	(6)	(7)
Jemaja	-	-	-	-
Jemaja Barat	NA	NA	NA	NA	NA	NA
Jemaja Timur	1	1	1	1
Siantan Selatan	1	1	1	1
Siantan	-	-	-	-
Siantan Timur	-	-	-	-
Siantan Tengah	2	2	2	2
Palமாக	-	-	-	-
Siantan Utara	NA	NA	NA	NA	NA	NA
Kute Siantan	NA	NA	NA	NA	NA	NA
Kepulauan Anambas	4	4	4	4

Berlanjut/To be Continued Table ...

Lanjutan Tabel/Continued Table 4.1.8

Kecamatan Subdistrict	Guru/Schools					
	Negeri/Public		Swasta/Private		Jumlah/Total	
	2018/2019	2019/2020	2018/2019	2019/2020	2018/2019	2019/2020
(1)	(2)	(3)	(4)	(5)	(6)	(7)
Jemaja	-	-	-	-
Jemaja Barat	NA	NA	NA	NA	NA	NA
Jemaja Timur	23	20	23	20
Siantan Selatan	10	10	10	10
Siantan	-	-	-	-
Siantan Timur	-	-	-	-
Siantan Tengah	38	38	38	38
Palmatak	-	-	-	-
Siantan Utara	NA	NA	NA	NA	NA	NA
Kute Siantan	NA	NA	NA	NA	NA	NA
Kepulauan Anambas	71	68	71	68

Berlanjut/To be Continued Table ...

Lanjutan Tabel/*Continued Table* 4.1.8

Kecamatan Subdistrict	Murid/Students					
	Negeri/Public		Swasta/Private		Jumlah/Total	
	2018/2019	2019/2020	2018/2019	2019/2020	2018/2019	2019/2020
(1)	(2)	(3)	(4)	(5)	(6)	(7)
Jemaja	-	-	-	-
Jemaja Barat	NA	NA	NA	NA	NA	NA
Jemaja Timur	68	66	68	66
Siantan Selatan	30	44	30	44
Siantan	-	-	-	-
Siantan Timur	-	-	-	-
Siantan Tengah	340	348	340	348
Palmatak	-	-	-	-
Siantan Utara	NA	NA	NA	NA	NA	NA
Kute Siantan	NA	NA	NA	NA	NA	NA
Kepulauan Anambas	438	458	438	458

Catatan/Note: ¹ Guru yang mengajar di 2 sekolah atau lebih dihitung di masing-masing sekolah/*The teacher who taught in two schools or more counted in every school*

² Jumlah guru termasuk kepala sekolah dan guru/*The total of teachers including headmaster and teacher*

Sumber/Source: Kementerian Pendidikan dan Kebudayaan, Data Semester Ganjil/*Ministry of Educations and Culture, Odd Semester Data*

Tabel
Table 4.1.9

Jumlah Sekolah, Guru, dan Murid Madrasah Aliyah (MA) di Bawah Kementerian Agama Menurut Kecamatan di Kabupaten Kepulauan Anambas, 2018/2019 dan 2019/2020
Number of Schools, Teachers, and Pupils in Madrasah Aliyah (MA) Under the Ministry of Religious Affairs by Subdistrict in Kepulauan Anambas Regency, 2018/2019 and 2019/2020

Kecamatan Subdistrict	Sekolah/Schools					
	Negeri/Public		Swasta/Private		Jumlah/Total	
	2018/2019	2019/2020	2018/2019	2019/2020	2018/2019	2019/2020
(1)	(2)	(3)	(4)	(5)	(6)	(7)
Jemaja	...	-	...	1	...	1
Jemaja Barat	NA	NA	NA	NA	NA	NA
Jemaja Timur	...	-	...	-	...	-
Siantan Selatan	...	-	...	-	...	-
Siantan	...	-	...	1	...	1
Siantan Timur	...	-	...	-	...	-
Siantan Tengah	...	-	...	-	...	-
Palmatak	...	-	...	1	...	1
Siantan Utara	NA	NA	NA	NA	NA	NA
Kute Siantan	NA	NA	NA	NA	NA	NA
Kepulauan Anambas	...	-	...	3	...	3

Berlanjut/*To be Continued Table ...*

Lanjutan Tabel/*Continued Table* 4.1.9

Kecamatan Subdistrict	Guru/Teachers					
	Negeri/Public		Swasta/Private		Jumlah/Total	
	2018/2019	2019/2020	2018/2019	2019/2020	2018/2019	2019/2020
(1)	(2)	(3)	(4)	(5)	(6)	(7)
Jemaja	...	-	...	9	...	9
Jemaja Barat	NA	NA	NA	NA	NA	NA
Jemaja Timur	...	-	...	-	...	-
Siantan Selatan	...	-	...	-	...	-
Siantan	...	-	...	11	...	11
Siantan Timur	...	-	...	-	...	-
Siantan Tengah	...	-	...	-	...	-
Palமாக	...	-	...	11	...	11
Siantan Utara	NA	NA	NA	NA	NA	NA
Kute Siantan	NA	NA	NA	NA	NA	NA
Kepulauan Anambas	...	-	...	31	...	31

Berlanjut/*To be Continued Table* ...

Lanjutan Tabel/*Continued Table 4.1.9*

Kecamatan Subdistrict	Murid/Students					
	Negeri/Public		Swasta/Private		Jumlah/Total	
	2018/2019	2019/2020	2018/2019	2019/2020	2018/2019	2019/2020
(1)	(2)	(3)	(4)	(5)	(6)	(7)
Jemaja	...	-	...	17	...	17
Jemaja Barat	NA	NA	NA	NA	NA	NA
Jemaja Timur	...	-	...	-	...	-
Siantan Selatan	...	-	...	-	...	-
Siantan	...	-	...	86	...	86
Siantan Timur	...	-	...	-	...	-
Siantan Tengah	...	-	...	-	...	-
Palatak	...	-	...	39	...	39
Siantan Utara	NA	NA	NA	NA	NA	NA
Kute Siantan	NA	NA	NA	NA	NA	NA
Kepulauan Anambas	...	-	...	142	...	142

Catatan/Note: -

Sumber/Source: Kementerian Agama, Data Semester Ganjil/Ministry of Religious Affairs, Odd Semester Data

Tabel
Table 4.1.10

Jumlah Desa¹/Kelurahan yang Memiliki Fasilitas Sekolah Menurut Kecamatan dan Tingkat Pendidikan di Kabupaten Kepulauan Anambas, 2014 – 2019
Number of Villages¹ Having Educational Facilities by Subdistrict and Educational Level in Kepulauan Anambas Regency, 2014 – 2019

Kecamatan Subdistrict	SD Primary School		
	2014	2018	2019
(1)	(2)	(3)	(4)
Jemaja	9	9	9
Jemaja Barat	NA	NA	NA
Jemaja Timur	4	4	4
Siantan Selatan	7	7	7
Siantan	6	6	6
Siantan Timur	6	6	6
Siantan Tengah	5	6	6
Palatak	14	15	15
Siantan Utara	NA	NA	NA
Kute Siantan	NA	NA	NA
Kepulauan Anambas	51	53	53

Berlanjut/*To be Continued Table ...*

Lanjutan Tabel/*Continued Table 4.1.10*

Kecamatan Subdistrict	SMP Junior High School		
	2014	2018	2019
(1)	(5)	(6)	(7)
Jemaja	2	3	3
Jemaja Barat	NA	NA	NA
Jemaja Timur	1	1	1
Siantan Selatan	4	6	6
Siantan	4	4	4
Siantan Timur	2	3	3
Siantan Tengah	2	2	2
Palmatak	5	6	6
Siantan Utara	NA	NA	NA
Kute Siantan	NA	NA	NA
Kepulauan Anambas	20	25	25

Berlanjut/*To be Continued Table ...*

Lanjutan Tabel/*Continued Table* 4.1.10

Kecamatan <i>Subdistrict</i>	SMA <i>Senior High School</i>		
	2014	2018	2019
(1)	(8)	(9)	(10)
Jemaja	1	1	1
Jemaja Barat	NA	NA	NA
Jemaja Timur	0	0	–
Siantan Selatan	0	0	–
Siantan	1	2	2
Siantan Timur	1	1	1
Siantan Tengah	0	0	–
Palமாக	3	3	3
Siantan Utara	NA	NA	NA
Kute Siantan	NA	NA	NA
Kepulauan Anambas	6	7	7

Berlanjut/*To be Continued Table ...*

Lanjutan Tabel/Continued Table 4.1.10

Kecamatan Subdistrict	SMK Vocational School		
	2014	2018	2019
(1)	(11)	(12)	(13)
Jemaja	0	0	–
Jemaja Barat	NA	NA	NA
Jemaja Timur	0	1	1
Siantan Selatan	0	1	1
Siantan	0	0	–
Siantan Timur	0	0	–
Siantan Tengah	1	3	2
Palmatak	0	0	–
Siantan Utara	NA	NA	NA
Kute Siantan	NA	NA	NA
Kepulauan Anambas	1	5	4

Berlanjut/To be Continued Table ...

Lanjutan Tabel/Continued Table 4.1.10

Kecamatan Subdistrict	Perguruan Tinggi University		
	2014	2018	2019
(1)	(14)	(15)	(16)
Jemaja	0	0	–
Jemaja Barat	NA	NA	NA
Jemaja Timur	0	0	–
Siantan Selatan	0	0	–
Siantan	1	0	–
Siantan Timur	0	0	–
Siantan Tengah	0	0	–
Palமாக	0	0	–
Siantan Utara	NA	NA	NA
Kute Siantan	NA	NA	NA
Kepulauan Anambas	1	0	–

Catatan/Note: ¹ Desa pada tabel ini termasuk Unit Permukiman Transmigrasi (UPT) yang masih dibina oleh kementerian terkait dan nagari di Kabupaten/Kota Sumatera Barat/Villages in this table include Transmigration Settlement Unit which is still fostered by the relevant ministries and the nagari in the Province of Sumatera Barat

Sumber/Source: BPS, Pendataan Potensi Desa (Podes)/ BPS–Statistics Indonesia, Village Potential Data Collection

Tabel 4.1.11 **Persentase Penduduk Berumur 7-24 Tahun Menurut Jenis Kelamin dan Partisipasi Pendidikan di Kabupaten Kepulauan Anambas (%), 2019**
Percentage of Population of Age Between 7-24 Years by Sex and Participation in Education in Kepulauan Anambas Regency (%), 2019

Partisipasi Pendidikan <i>Participation in Education</i>	Laki-Laki <i>Male</i>	Perempuan <i>Female</i>	Jumlah <i>Total</i>
(1)	(2)	(3)	(4)
1. Tidak/Belum Pernah Sekolah <i>Never/Not Yet Attended School</i>	0,2	0,2	0,4
2. Masih Sekolah <i>Attending School</i>	43,9	40,7	84,6
2.1. SD/MI/Sederajat <i>Elementary School</i>	22,3	20,9	43,2
2.2. SLTP/MTs/Sederajat <i>Junior High School</i>	12,3	10,7	23,0
2.3. SMU/MA/Sederajat <i>Senior High School</i>	9,0	8,1	17,1
2.4. SMK <i>Vocational School</i>	0,1	0,4	0,5
2.5. Diploma I/II/III/IV/S1/3	0,1	0,5	0,6
3. Tidak Sekolah Lagi <i>Not Attending School Anymore</i>	8,7	6,3	15,0
Jumlah/Total	52,9	47,1	100,0

Catatan/Note: -

Sumber/Source: BPS, Survei Sosial Ekonomi Nasional (Susenas) Maret/BPS-Statistics Indonesia, March National Socio-Economic Survey

Tabel 4.1.12 **Persentase Penduduk Berumur 15 Tahun ke Atas Menurut Jenis Kelamin dan Kemampuan Baca Tulis di Kabupaten Kepulauan Anambas (%), 2019**
Percentage of Population of Age 10 Years by Sex and Literacy in Education in Kepulauan Anambas Regency (%), 2019

Jenis Kelamin Sex	Kemampuan Baca Tulis Literacy		
	Dapat Membaca Literate	Tidak Dapat Membaca Illiterate	Jumlah Total
(1)	(2)	(3)	(4)
Laki-Laki/Male	50,63	1,13	51,76
Perempuan/Female	47,23	1,01	48,24
Jumlah/Total	97,86	2,14	100,00

Catatan/Note: -

Sumber/Source: BPS, Survei Sosial Ekonomi Nasional (Susenas) Maret/BPS-Statistics Indonesia, March National Socio-Economic Survey

Tabel
Table 4.1.13

Angka Partisipasi Murni (APM) dan Angka Partisipasi Kasar (APK) Menurut Jenjang Pendidikan di Kabupaten Kepulauan Anambas, 2018 dan 2019
Net Enrollment Rate and Gross Enrollment Rate by Educational Level in Kepulauan Anambas Regency, 2018 and 2019

Jenjang Pendidikan <i>Educational Level</i>	Angka Partisipasi Murni <i>Net Enrollment Rate</i>		Angka Partisipasi Kasar <i>Gross Enrollment Rate</i>	
	2018	2019	2018	2019
(1)	(2)	(3)	(4)	(5)
SD/MI/Sederajat <i>Elementary School</i>	95,69	95,68	108,36	105,05
SMP/MTs/Sederajat <i>Junior High School</i>	86,68	87,74	113,44	105,29
SMA/SMK/MA/Sederajat <i>Senior High School</i>	76,77	76,55	84,30	95,62

Catatan/Note: -

Sumber/Source: BPS, Survei Sosial Ekonomi Nasional (Susenas) Maret/BPS-Statistics Indonesia, March National Socio-Economic Survey

4.2 KESEHATAN HEALTH

Tabel 4.2.1 **Jumlah Desa¹/Kelurahan Yang Memiliki Sarana Kesehatan Menurut Kecamatan di Kabupaten Kepulauan Anambas, 2014-2019**
Table 4.2.1 **Number of Villages¹ Having Health Facilities by Subdistrict in Kepulauan Anambas Regency, 2014-2019**

Kecamatan Subdistrict	Rumah Sakit Hospital		
	2014	2018	2019
(1)	(2)	(3)	(4)
Jemaja	1	1	1
Jemaja Barat	NA	NA	NA
Jemaja Timur	0	0	–
Siantan Selatan	0	0	–
Siantan	0	0	1
Siantan Timur	0	0	–
Siantan Tengah	0	0	–
Palmatak	1	1	1
Siantan Utara	NA	NA	NA
Kute Siantan	NA	NA	NA
Kepulauan Anambas	2	2	3

Berlanjut/*To be Continued Table ...*

Lanjutan Tabel/*Continued Table 4.2.1*

Kecamatan <i>Subdistrict</i>	Rumah Sakit Bersalin <i>Maternity Hospital</i>		
	2014	2018	2019
(1)	(5)	(6)	(7)
Jemaja	0	0	–
Jemaja Barat	NA	NA	NA
Jemaja Timur	0	0	–
Siantan Selatan	0	0	–
Siantan	0	0	–
Siantan Timur	0	0	–
Siantan Tengah	0	0	–
Palமாக	0	0	–
Siantan Utara	NA	NA	NA
Kute Siantan	NA	NA	NA
Kepulauan Anambas	0	0	–

Berlanjut/*To be Continued Table ...*

Lanjutan Tabel/*Continued Table* 4.2.1

Kecamatan <i>Subdistrict</i>	Poliklinik <i>Polyclinic</i>		
	2014	2018	2019
(1)	(8)	(9)	(10)
Jemaja	0	0	–
Jemaja Barat	NA	NA	NA
Jemaja Timur	0	0	–
Siantan Selatan	0	1	–
Siantan	2	2	2
Siantan Timur	0	0	–
Siantan Tengah	0	0	–
Palmatak	2	3	1
Siantan Utara	NA	NA	NA
Kute Siantan	NA	NA	NA
Kepulauan Anambas	4	6	3

Berlanjut/*To be Continued Table* ...

Lanjutan Tabel/*Continued Table 4.2.1*

Kecamatan Subdistrict	Puskesmas Public Health Center		
	2014	2018	2019
(1)	(11)	(12)	(13)
Jemaja	1	1	1
Jemaja Barat	NA	NA	NA
Jemaja Timur	2	1	1
Siantan Selatan	1	1	1
Siantan	1	1	1
Siantan Timur	1	1	1
Siantan Tengah	1	1	1
Palmatak	1	1	1
Siantan Utara	NA	NA	NA
Kute Siantan	NA	NA	NA
Kepulauan Anambas	8	7	7

Berlanjut/*To be Continued Table ...*

Lanjutan Tabel/*Continued Table* 4.2.1

Kecamatan <i>Subdistrict</i>	Puskesmas Pembantu <i>Subsidiary of Public Health Center</i>		
	2014	2018	2019
(1)	(14)	(15)	(16)
Jemaja	6	7	7
Jemaja Barat	NA	NA	NA
Jemaja Timur	4	4	3
Siantan Selatan	6	6	6
Siantan	4	5	3
Siantan Timur	2	6	5
Siantan Tengah	4	5	5
Palmatak	8	12	12
Siantan Utara	NA	NA	NA
Kute Siantan	NA	NA	NA
Kepulauan Anambas	34	45	41

Berlanjut/*To be Continued Table* ...

Lanjutan Tabel/Continued Table 4.2.1

Kecamatan Subdistrict	Apotek Pharmacy		
	2014	2018	2019
(1)	(17)	(18)	(19)
Jemaja	0	1	1
Jemaja Barat	NA	NA	NA
Jemaja Timur	0	0	–
Siantan Selatan	0	0	–
Siantan	1	2	2
Siantan Timur	0	0	–
Siantan Tengah	0	0	–
Palமாக	0	4	1
Siantan Utara	NA	NA	NA
Kute Siantan	NA	NA	NA
Nama Kabupaten/Kota	1	7	4

Catatan/Note: ¹ Desa pada tabel ini termasuk Unit Permukiman Transmigrasi (UPT) yang masih dibina oleh kementerian terkait dan nagari di Kabupaten/Kota Sumatera Barat/Villages in this table include Transmigration Settlement Unit which is still fostered by the relevant ministries and the nagari in the Province of Sumatera Barat

Sumber/Source: BPS, Pendataan Potensi Desa (Podes)/BPS-Statistics Indonesia, Village Potential Data Collecting

Tabel
Table 4.2.2

Distribusi Persentase Wanita Berumur 15–49 Tahun yang Pernah Kawin dan Melahirkan Hidup dalam Dua Tahun Terakhir Menurut Penolong Persalinan di Kabupaten Kepulauan Anambas, 2018–2019
Percentage Distribution of Ever Married Women Aged 15–49 Years Who Had Live Birth in The Two Years Preceding The Survey by Last Birth Attendance in Kepulauan Anambas Regency, 2018–2019

Penolong Persalinan Terakhir <i>Last Birth Attendance</i>	2018	2019
(1)	(2)	(3)
Dokter <i>Doctor</i>	22,4	28,1
Bidan <i>Midwife</i>	68,0	61,4
Tenaga Kesehatan Lain <i>Other Medical Personnel</i>	7,4	5,2
Dukun <i>Traditional Birth Attendant</i>	2,2	4,0
Lainnya <i>Others</i>	0,0	1,3
Kepulauan Anambas	100,0	100,0

Catatan/Note: -

Sumber/Source: BPS, Survei Sosial Ekonomi Nasional (Susenas) Maret/BPS-Statistics Indonesia, March National Socio-Economic Survey

Tabel 4.2.3 Jumlah Tenaga Kesehatan Menurut Kecamatan di Kabupaten Kepulauan Anambas, 2019
Table 4.2.3 Number of Medical Personnel by Subdistrict in Kepulauan Anambas Regency, 2019

Kecamatan Subdistrict	Dokter Doctor	Perawat Nurse	Bidan Midwife	Farmasi Pharmaceutical	Ahli Gizi Nutritionist
(1)	(2)	(3)	(4)	(5)	(6)
Jemaja	7	53	27	2	3
Jemaja Barat	NA	NA	NA	NA	NA
Jemaja Timur	3	18	8	2	2
Siantan Selatan	2	11	9	1	3
Siantan	9	38	27	2	2
Siantan Timur	2	19	8	2	1
Siantan Tengah	3	17	8	2	1
Palமாக	5	58	38	2	5
Siantan Utara	NA	NA	NA	NA	NA
Kute Siantan	NA	NA	NA	NA	NA
Kepulauan Anambas	31	214	125	13	17

Catatan/Note: -

Sumber/Source: Kementerian Kesehatan, <http://sisdtk.bpsdmk.kemkes.go.id> Ministry of Health, <http://sisdtk.bpsdmk.kemkes.go.id>

Tabel
Table 4.2.4

Persentase Penduduk yang Mempunyai Keluhan Kesehatan Selama Sebulan Terakhir Menurut Jenis Kelamin di Kabupaten Kepulauan Anambas, 2014-2019
Percentage of People Who Had Health Complaint During a Month Prior to The Survey by Sex in Kepulauan Anambas Regency, 2014-2019

Tahun Year	Laki-Laki Male	Perempuan Female	Jumlah Total
(1)	(2)	(3)	(4)
2019	6,82	6,42	6,63
2018	8,96	12,79	10,81
2017	5,39	7,86	6,59
2016	16,07	20,44	18,18
2015	11,37	10,72	11,05

Catatan/Note: -

Sumber/Source: BPS, Survei Sosial Ekonomi Nasional (Susenas)/BPS-Statistics Indonesia, National Socioeconomic Survey

Tabel 4.2.5 **Persentase Penduduk yang Mempunyai Keluhan Kesehatan dan Berobat Jalan Selama Sebulan Terakhir Menurut Jenis Kelamin di Kabupaten Kepulauan Anambas, 2014-2019**
Percentage of People Who Had Health Complaint and Had Outpatient During a Month Prior to The Survey by Sex in Kepulauan Anambas Regency, 2014-2019

Tahun Year	Laki-Laki Male	Perempuan Female	Jumlah Total
(1)	(2)	(3)	(4)
2019	3,5	4,2	8,7
2018	5,6	7,5	13,1
2017	2,7	4,2	6,9
2016	6,0	7,3	13,3
2015	6,4	7,4	13,8

Catatan/Note: ...

Sumber/Source: BPS, Survei Sosial Ekonomi Nasional (Susenas)/BPS-Statistics Indonesia, National Socioeconomic Survey

Tabel
Table 4.2.6

Distribusi Persentase Penduduk yang Mempunyai Keluhan Kesehatan Selama Sebulan Terakhir dan Tidak Berobat Jalan Menurut Alasan Utama Tidak Berobat Jalan, 2018 dan 2019
Percentage Distribution of People Who Had Health Complaint During a Month Prior to the Survey and Had Not Outpatient by Main Reason for not Outpatient, 2018 and 2019

Alasan Utama <i>Main Reason</i>	2018	2019
(1)	(2)	(3)
Tidak punya biaya berobat <i>No money for outpatient</i>	0,0	0,0
Tidak ada biaya transportasi <i>No money for transportation</i>	0,8	1,3
Waktu tunggu pelayanan lama <i>Long lay time for health services</i>	3,7	0,0
Mengobati sendiri <i>Self treatment</i>	28,1	62,1
Tidak ada yang mendampingi <i>No accompanying</i>	0,0	0,0
Merasa tidak perlu <i>Not Necessary</i>	60,5	35,6
Lainnya <i>Others</i>	6,9	0,9
Kepulauan Anambas	100,0	100,0

Catatan/Note: ...

Sumber/Source: BPS, Survei Sosial Ekonomi Nasional (Susenas)/BPS-Statistics Indonesia, National Socioeconomic Survey

Tabel 4.2.7 **Persentase Penduduk yang Memiliki Jaminan Kesehatan Menurut Jenis Jaminan, 2018 dan 2019**
Percentage of Population Who Has Health Insurance by Types of Health Insurance 2018 and 2019

Jenis Jaminan <i>Types of Health Insurance</i>	2018	2019
(1)	(2)	(3)
BPJS Kesehatan Penerima Bantuan Iuran (PBI) <i>BPJS Health Insurance for Poor and Near Poor</i>	63,8	70,4
BPJS Kesehatan Non-Penerima bantuan Iuran (Non-PBI) <i>BPJS Health</i>	15,3	18,0
Jamkesda <i>Regional Health Insurance</i>	15,0	15,1
Asuransi Swasta <i>Private Insurance</i>	1,4	3,2
Perusahaan/Kantor <i>Company/Office</i>	0,1	2,1

Catatan/Note: -

Sumber/Source: BPS, Survei Sosial Ekonomi Nasional (Susenans)/BPS-Statistics Indonesia, National Socioeconomic Survey

Tabel
Table 4.2.8

Jumlah Rumah Sakit Umum, Rumah Sakit Khusus, Rumah Sakit/Rumah Bersalin, Puskesmas, Klinik/ Balai Kesehatan, Posyandu, dan Polindes Menurut Kecamatan di Kabupaten Kepulauan Anambas, 2018 dan 2019

Number of General Hospital, Special Hospital, Maternity Hospital and Public Health Center, Medical Clinic, Integrated Service Post, Village maternity Cottage by Subdistrict in Kepulauan Anambas Regency, 2018 and 2019

Kecamatan Subdistrict	Rumah Sakit Umum General Hospital		Rumah Sakit Khusus Special Hospital	
	2018	2019	2018	2019
(1)	(2)	(3)	(4)	(5)
Jemaja	1	1	0	0
Jemaja Barat	NA	NA	NA	NA
Jemaja Timur	0	0	0	0
Siantan Selatan	0	0	0	0
Siantan	1	1	0	0
Siantan Timur	0	0	0	0
Siantan Tengah	0	0	0	0
Palatak	1	1	0	0
Siantan Utara	NA	NA	NA	NA
Kute Siantan	NA	NA	NA	NA
Kepulauan Anambas	3	3	0	0

Berlanjut/*To be Continued Table ...*

Lanjutan Tabel/Continued Table 4.2.8

Kecamatan Subdistrict	Rumah Sakit Bersalin/ Rumah Bersalin Maternity Hospital		Puskesmas Public Health Center	
	2018	2019	2018	2019
(1)	(6)	(7)	(8)	(9)
Jemaja	0	0	1	1
Jemaja Barat	NA	NA	NA	NA
Jemaja Timur	0	0	0	0
Siantan Selatan	0	0	1	1
Siantan	0	0	1	1
Siantan Timur	0	0	1	1
Siantan Tengah	0	0	1	1
Palமாக	0	0	1	1
Siantan Utara	NA	NA	NA	NA
Kute Siantan	NA	NA	NA	NA
Kepulauan Anambas	0	0	7	7

Berlanjut/To be Continued Table ...

Lanjutan Tabel/Continued Table 4.2.8

Kecamatan Subdistrict	Klinik/Balai Kesehatan Medical Clinic		Posyandu Integrated Service Post		Polindes Village Maternity Cottage	
	2018	2019	2018	2019	2018	2019
(1)	(10)	(11)	(12)	(13)	(14)	(15)
Jemaja	0	0	12	12	0	0
Jemaja Barat	NA	NA	NA	NA	NA	NA
Jemaja Timur	0	0	5	5	1	1
Siantan Selatan	0	0	7	7	1	1
Siantan	1	1	9	9	0	0
Siantan Timur	0	0	6	6	0	0
Siantan Tengah	0	0	5	5	1	1
Palமாக	1	1	19	19	0	0
Siantan Utara	NA	NA	NA	NA	NA	NA
Kute Siantan	NA	NA	NA	NA	NA	NA
Kepulauan Anambas	2	2	63	63	3	3

Catatan/Note: -

Sumber/Source: Kementerian Kesehatan, Profil Kesehatan Indonesia/Ministry of Health, Health Profile of Indonesia

Tabel 4.2.9 Jumlah Kasus Penyakit Menurut Kecamatan dan Jenis Penyakit di Kabupaten Kepulauan Anambas, 2019
Number of Disease Cases by Subdistrict and Type of Disease in Kepulauan Anambas Regency, 2019

Kecamatan Subdistrict	Malaria (Suspek) Malaria (Suspect)	TB Paru Tuberculosis	Pneumonia ¹ Pneumonia ¹	Kusta Leprosy
(1)	(2)	(3)	(4)	(5)
Jemaja	0	14	0	0
Jemaja Barat	NA	NA	NA	NA
Jemaja Timur	0	3	0	0
Siantan Selatan	21	6	0	0
Siantan	57	23	0	0
Siantan Timur	58	4	0	0
Siantan Tengah	9	13	0	1
Palatak	4	29	0	2
Siantan Utara	NA	NA	NA	NA
Kute Siantan	NA	NA	NA	NA
Kepulauan Anambas	149	92	0	3

Berlanjut/*To be Continued Table ...*

Lanjutan Tabel/*Continued Table* 4.2.9

Kecamatan <i>Subdistrict</i>	Tetanus <i>Neonatorum</i>	Campak <i>Measles</i>	Diare ² <i>Diarrhoea</i> ²	DBD <i>Dengue Hemorrhagic Fever</i>
(1)	(6)	(7)	(8)	(9)
Jemaja	0	0	148	7
Jemaja Barat	NA	NA	NA	NA
Jemaja Timur	0	0	55	0
Siantan Selatan	0	0	27	2
Siantan	0	0	142	10
Siantan Timur	0	0	57	0
Siantan Tengah	0	0	75	19
Palmatak	0	0	236	0
Siantan Utara	NA	NA	NA	NA
Kute Siantan	NA	NA	NA	NA
Kepulauan Anambas	0	0	740	39

Berlanjut/*To be Continued Table ...*

Lanjutan Tabel/Continued Table 4.2.9

Kecamatan Subdistrict	AIDS		IMS STD
	Kasus Baru ³ New Cases ³	Kasus Kumulatif Cumulative Cases	
	(1)	(10)	
Jemaja	0
Jemaja Barat	NA
Jemaja Timur	0
Siantan Selatan	0
Siantan	0
Siantan Timur	0
Siantan Tengah	0
Palatak	0
Siantan Utara	NA
Kute Siantan	NA
Kepulauan Anambas	0	44	0

Catatan/Note: ¹ Pneumonia pada balita/Pneumonia in children under five years old

² Jumlah Kejadian luar biasa/Number of extraordinary event

³ Sampai dengan Januari 2017/Up to January 2017

⁴ Data kasus AIDS pada publikasi tahun bersangkutan dapat berbeda dengan dengan publikasi tahun sebelumnya dikarenakan terdapat penambahan kasus yang belum dilaporkan/The case data of AIDS in the newest publication may be different from the previous years publication due to the addition of unreported cases

Sumber/Source: Kementerian Kesehatan, Profil Kesehatan Indonesia/Ministry of Health, Health Profile of Indonesia

Tabel 4.2.10
Table

Jumlah Bayi Lahir, Bayi Berat Badan Lahir Rendah (BBLR), dan Bergizi Kurang Menurut Kecamatan di Kabupaten Kepulauan Anambas, 2019
Number of Births, Babies with Low Birth Weights (LBW), and Malnutrition by Subdistrict in Kepulauan Anambas Regency, 2019

Kecamatan Subdistrict	Bayi Lahir Births	Berat Bayi Lahir Rendah (BBLR) Low Birth Weights (LBW)	Gizi Kurang Malnutrition
(1)	(2)	(3)	(4)
Jemaja	119	7	2
Jemaja Barat	NA	NA	NA
Jemaja Timur	57	5	1
Siantan Selatan	59	4	3
Siantan	236	23	7
Siantan Timur	60	2	6
Siantan Tengah	67	3	8
Palatak	223	3	10
Siantan Utara	NA	NA	NA
Kute Siantan	NA	NA	NA
Kepulauan Anambas	821	47	37

Catatan/Note: -

Sumber/Source: Kementerian Kesehatan, Profil Kesehatan Indonesia/Ministry of Health, Health Profile of Indonesia

Tabel 4.2.11 Jumlah Dokter Spesialis, Dokter Umum, dan Dokter Gigi Menurut Sarana Pelayanan Kesehatan di Kabupaten Kepulauan Anambas, 2019
Number of Medical Specialist, General Practitioners, and Dentists by Health Facilities in Kepulauan Anambas Regency, 2019

Sarana Pelayanan Kesehatan <i>Health Facilities</i>	Dokter Spesialis <i>Medical Specialist</i>	Dokter Umum <i>General Practitioners</i>	Dokter Gigi <i>Dentists</i>
(1)	(2)	(3)	(4)
Puskesmas/ <i>Public Health Center</i>	0	22	4
Rumah Sakit/ <i>Hospital</i>	4	5	3
Kepulauan Anambas	4	27	7

Catatan/Note: -

Sumber/Source: Dinas Kesehatan Pengendalian Penduduk dan Keluarga Berencana Kabupaten Kepulauan Anambas/ *Population and Family Planning Health Service Agency*

Tabel
Table 4.2.12

Jumlah Remaja Usia 15-24 Tahun yang Mendapat Penyuluhan Tentang Kesehatan Reproduksi (Kespro), HIV/AIDS, dan Keluarga Berencana (KB) Menurut Kecamatan (kali) di Kabupaten Kepulauan Anambas, 2019

Number of Adolescents Aged 15-24 Years Who Received Counseling on Reproductive Health, HIV/AIDS, and Family Planning by Subdistrict (times) in Kepulauan Anambas Regency, 2019

Kecamatan Subdistrict	Penyuluhan Kespro Reproductive Health Counseling	Penyuluhan HIV/ AIDS HIV/AIDS Counseling	Penyuluhan KB Family Planning Counseling
(1)	(2)	(3)	(4)
Jemaja	35	0	0
Jemaja Barat	NA	NA	NA
Jemaja Timur	140	140	40
Siantan Selatan	210	0	0
Siantan	150	210	70
Siantan Timur	60	60	0
Siantan Tengah	60	180	60
Palmatok	0	0	50
Siantan Utara	NA	NA	NA
Kute Siantan	NA	NA	NA
Kepulauan Anambas	655	590	220

Catatan/Note: -

Sumber/Source: Dinas Kesehatan Pengendalian Penduduk dan Keluarga Berencana Kabupaten Kepulauan Anambas/ *Population and Family Planning Health Service Agency*

Tabel 4.2.13 Jumlah Klinik Keluarga Berencana (KKB) dan Pos Pelayanan Keluarga Berencana Desa (PPKBD) Menurut Kecamatan di Kabupaten Kepulauan Anambas, 2019
Number of Family Planning Clinics (KKB) and Village Family Planning Service Posts (PPKBD) by Subdistrict in Kepulauan Anambas Regency, 2019

Kecamatan Subdistrict	KKB Family Planning Clinics	PPKBD Village Family Planning Service Posts
(1)	(2)	(3)
Jemaja	17	6
Jemaja Barat	0	3
Jemaja Timur	15	4
Siantan Selatan	13	7
Siantan	13	7
Siantan Timur	8	6
Siantan Tengah	22	6
Palatak	16	7
Siantan Utara	0	3
Kute Siantan	0	3
Kepulauan Anambas	104	52

Catatan/Note: -

Sumber/Source: Dinas Kesehatan Pengendalian Penduduk dan Keluarga Berencana Kabupaten Kepulauan Anambas/ Population and Family Planning Health Service Agency

Tabel 4.2.14
Table

Jumlah Pasangan Usia Subur dan Peserta KB Aktif Menurut Kecamatan di Kabupaten Kepulauan Anambas, 2019
Number of Fertile Age Couples and Active Family Planning Participants by Subdistrict in Kepulauan Anambas Regency, 2019

Kecamatan Subdistrict	Jumlah PUS Number of Fertile Age Couples	Peserta KB Aktif/Active Family Planning Participant							
		IUD	MOW	MOP	Kondom	Implant	Suntikan	Pil	Jumlah
(1)	(2)	(3)	(4)	(5)	(6)	(7)	(8)	(9)	(10)
Jemaja	1 101	14	20	0	3	23	473	193	726
Jemaja Barat	NA	NA	NA	NA	NA	NA	NA	NA	NA
Jemaja Timur	469	16	26	0	0	16	80	20	158
Siantan Selatan	758	5	6	0	0	43	164	149	367
Siantan	2 635	79	26	0	69	273	796	400	1 643
Siantan Timur	801	6	10	0	3	58	135	61	273
Siantan Tengah	629	15	15	0	0	33	46	12	121
Palatak	2 156	60	15	1	1	53	364	58	552
Siantan Utara	NA	NA	NA	NA	NA	NA	NA	NA	NA
Kute Siantan	NA	NA	NA	NA	NA	NA	NA	NA	NA
Kepulauan Anambas	8 549	195	118	1	76	499	2 058	893	3 840

Catatan/Note: -

Sumber/Source: Dinas Kesehatan Pengendalian Penduduk dan Keluarga Berencana Kabupaten Kepulauan Anambas/ Population and Family Planning Health Service Agency

4.3 PERUMAHAN DAN LINGKUNGAN HOUSING AND ENVIRONMENT

Tabel
Table 4.3.1 **Distribusi Persentase Rumah Tangga Menurut Luas Lantai (m²) di Kabupaten Kepulauan Anambas, 2018 dan 2019**
Percentage Distribution of Household Population by Floor Area (m²) in Kepulauan Anambas Regency, 2018 and 2019

Luas Lantai Floor Area	2018	2019
(1)	(2)	(3)
≤19	0,3	2,2
20–49	25,4	24,1
50–99	42,7	52,1
100–149	17,5	12,6
150+	14,1	8,9
Kepulauan Anambas	100,0	100,0

Catatan/Note: -

Sumber/Source: BPS, Survei Sosial Ekonomi Nasional (Susenas)/BPS-Statistics Indonesia, National Socioeconomic Survey

Tabel
Table 4.3.2**Distribusi Persentase Rumah Tangga Menurut Sumber Air Minum di Kabupaten Kepulauan Anambas, 2019**
Percentage Distribution of Household Population by Source of Drinking Water in Kepulauan Anambas Regency, 2019

Luas Lantai Floor Area	2018	2019
(1)	(2)	(3)
Leding <i>Piped Water</i>	0,0	1,0
Pompa <i>Pumped Water</i>	4,4	1,7
Air Dalam Kemasan <i>Bottled Water</i>	42,5	49,5
Sumur Terlindung <i>Protected Well</i>	3,3	3,7
Sumur Tak Terlindung <i>Unprotected Well</i>	11,4	2,3
Mata Air Terlindung <i>Protected Spring</i>	0,4	5,4
Mata Air Tak Terlindung <i>Unprotected Spring</i>	38,1	36,4
Air Permukaan <i>Surface Water</i>	0,0	0,0
Air Hujan <i>Rainwater Collection</i>	0,0	0,0
Lainnya <i>Others</i>	0,0	0,0
Kepulauan Anambas	100,0	100,0

Catatan/Note: -

Sumber/Source: BPS, Survei Sosial Ekonomi Nasional (Susenas)/BPS-Statistics Indonesia, National Socioeconomic Survey

Tabel 4.3.3 **Distribusi Persentase Rumah Tangga Menurut Sumber Penerangan, 2018 dan 2019**
Table 4.3.3 **Percentage Distribution of Household Population by Lighting Source, 2018 and 2019**

Sumber Penerangan <i>Lighting Source</i>	2018	2019
(1)	(2)	(3)
Listrik PLN <i>State Electricity Company</i>	77,6	71,6
Listrik Non PLN <i>Own Electricity Company</i>	19,4	28,0
Bukan Listrik <i>Non Electricity</i>	3,0	0,4
Kepulauan Anambas	100,0	100,0

Catatan/Note: -

Sumber/Source: BPS, Survei Sosial Ekonomi Nasional (Susenas)/BPS-Statistics Indonesia, National Socioeconomic Survey

Tabel
Table 4.3.4

Distribusi Persentase Rumah Tangga Menurut Penggunaan Fasilitas Tempat Buang Air Besar, 2018 dan 2019
Percentage Distribution of Household Population by Type of Toilet Facility Used by The Household, 2018 and 2019

Sumber Penerangan <i>Lighting Source</i>	2018	2019
(1)	(2)	(3)
Sendiri <i>Not Shared</i>	96,3	95,2
Bersama <i>Shared</i>	2,2	1,6
MCK Umum <i>Public Facility</i>	1,1	2,7
Tidak Menggunakan <i>Not Using</i>	0,0	0,0
Tidak Ada <i>No Facility</i>	0,4	0,4
Kepulauan Anambas	100,0	100,0

Catatan/Note: -

Sumber/Source: BPS, Survei Sosial Ekonomi Nasional (Susenas)/BPS-Statistics Indonesia, National Socioeconomic Survey

Tabel 4.3.5 **Distribusi Persentase Rumah Tangga Menurut Bahan Bakar Utama untuk Memasak di Kabupaten Kepulauan Anambas, 2018 dan 2019**
Percentage Distribution of Household Population by Type of Cooking Fuel in Kepulauan Anambas Regency, 2018 and 2019

Bahan Bakar Utama untuk Masak <i>Type of Cooking Fuel</i>	2018	2019
(1)	(2)	(3)
Listrik <i>Electricity</i>	1,2	0,4
Gas/Elpiji <i>Gas/LPG</i>	21,1	28,9
Minyak Tanah <i>Kerosene</i>	73,6	66,2
Arang/Briket <i>Charcoal/Briquet</i>	0,0	0,0
Kayu <i>Woods</i>	3,2	2,3
Lainnya <i>Others</i>	0,0	2,2
Kepulauan Anambas	100,0	100,0

Catatan/Note: -

Sumber/Source: BPS, Survei Sosial Ekonomi Nasional (Susenas)/BPS-Statistics Indonesia, National Socioeconomic Survey

Tabel
Table 4.3.6

Distribusi Persentase Rumah Tangga Menurut Status Penguasaan Bangunan Tempat Tinggal di Kabupaten Kepulauan Anambas, 2018 dan 2019
Percentage Distribution of Household Population by Dwelling Ownership Status in Kepulauan Anambas Regency, 2018 and 2019

Status Penguasaan Bangunan Tempat Tinggal <i>Dwelling Ownership Status</i>	2018	2019
(1)	(2)	(3)
Milik Sendiri <i>Private</i>	91,2	90,6
Kontrakan/Sewa <i>Lease/Rent</i>	6,2	9,1
Lainnya <i>Others</i>	2,5	0,2
Kepulauan Anambas	100,0	100,0

Catatan/Note: -

Sumber/Source: BPS, Survei Sosial Ekonomi Nasional (Susenas)/BPS-Statistics Indonesia, National Socioeconomic Survey

Tabel
Table 4.3.7

Distribusi Persentase Rumah Tangga Menurut Jenis Lantai Terluas di Kabupaten Kepulauan Anambas, 2018 dan 2019
Percentage Distribution of Household Population by Main Material of Dwelling Floor in Kepulauan Anambas Regency, 2018 and 2019

Jenis Lantai Terluas Main Material of Dwelling Floor	2018	2019
(1)	(2)	(3)
Bukan Tanah <i>Not Earth/Sand</i>	100,0	99,9
Tanah <i>Earth/Sand</i>	0	0,1
Kepulauan Anambas	100,0	100,0

Catatan/Note: -

Sumber/Source: BPS, Survei Sosial Ekonomi Nasional (Susenas)/BPS-Statistics Indonesia, National Socioeconomic Survey

Tabel 4.3.8 **Persentase Rumah Tangga yang Memiliki Akses Terhadap Sanitasi Layak di Kabupaten Kepulauan Anambas, 2015–2019**
Percentage of Household Population by Improved Sanitation, 2015–2019

Tahun Year	Persentase Rumah Tangga yang Memiliki Akses Terhadap Sanitasi Layak Percentage of Household Population by Improved Sanitation
(1)	(2)
2019	25,95
2018	23,73
2017	17,66
2016	25,40
2015	17,85

Catatan/Note: -

Sumber/Source: BPS, Survei Sosial Ekonomi Nasional (Susenas)/BPS-Statistics Indonesia, National Socioeconomic Survey

Tabel 4.3.9 **Persentase Rumah Tangga yang Memiliki Akses Terhadap Sumber Air Minum Layak di Kabupaten Kepulauan Anambas, 2015–2019**
Percentage of Household Population by Improved Drinking Water in Kepulauan Anambas Regency, 2015–2019

Tahun Year	Persentase Rumah Tangga yang Memiliki Akses Terhadap Sumber Air Minum Layak Percentage of Household Population by Improved Drinking Water
(1)	(2)
2019	33,32
2018	19,49
2017	27,54
2016	44,54
2015	13,50

Catatan/Note: -

Sumber/Source: BPS, Survei Sosial Ekonomi Nasional (Susenas)/BPS-Statistics Indonesia, National Socioeconomic Survey

4.4 KRIMINALITAS CRIME

Tabel
Table 4.4.1

Jumlah Tindak Pidana, Risiko Penduduk Terjadi Tindak Pidana per 100.000 Penduduk, Persentase Penyelesaian Tindak Pidana, dan Selang Waktu Terjadinya Tindak Pidana Menurut Tahun di Kabupaten Kepulauan Anambas, 2017-2019
Number of Crime, Crime Rate per 100,000 Population, Clearance Rate and Crime Clock by Year in Kepulauan Anambas Regency, 2017-2019

Tahun Year	Jumlah Tindak Pidana Number of Crime	Risiko Penduduk Terjadi Tindak Pidana per 100.000 Penduduk Crime Rate per 100,000 Population	Persentase Penyelesaian Tindak Pidana Percentage of Crime Clearance	Selang Waktu Terjadinya Tindak Pidana Time Interval of Crime Occurance
(1)	(2)	(3)	(4)	(5)
2019	24	57	83	365.00'00"
2018	13	31	23	674.24'00"
2017	21	51	43	417.14'00"

Catatan/Note: -

Sumber/Source: Kepolisian Daerah Provinsi Kepulauan Riau/ State Police of Kepulauan Riau Province

Tabel
Table 4.4.2

Jumlah Kejahatan/Tindak Pidana yang Dilaporkan dan Diselesaikan Menurut Tahun di Kabupaten Kepulauan Anambas, 2017-2019
Number of Crime Reported and Solved by Year in Kepulauan Anambas Regency, 2017-2019

Tahun Year	Jumlah Kejahatan/Tindak Pidana Number of Crimes	
	Jumlah Tindak Pidana Number of Crime	Risiko Penduduk Terjadi Tindak Pidana per 100.000 Penduduk Crime Rate per 100,000 Population
(1)	(2)	(3)
2019	24	20
2018	13	3
2017	21	9

Catatan/Note: -

Sumber/Source: Kepolisian Daerah Provinsi Kepulauan Riau/ State Police of Kepulauan Riau Province

Tabel
Table 4.4.3

Banyaknya Kecelakaan Lalu-Lintas Menurut Akibat Kecelakaan dan Kerugian Materi di Kabupaten Kepulauan Anambas, 2017-2019
Number of Crime, Crime Rate per 100,000 Population, Clearance Rate and Crime Clock by Year in Kepulauan Anambas Regency, 2017-2019

Tahun Year	Kejadian Accidents	Meninggal Dunia Dead	Luka Berat Injured	Luka Ringan Slightly Injured	Kerugian Material Value of Losses (000 Rp)
(1)	(2)	(3)	(4)	(5)	
2019	7	2	6	5	2,600,000
2018	14	7	11	3	11,000,000
2017	2	1	1	0	3,800,000

Catatan/Note: -

Sumber/Source: Kepolisian Daerah Provinsi Kepulauan Riau/ State Police of Kepulauan Riau Province

Tabel 4.4.4 **Banyaknya Tindak Kriminalitas Menurut Tahun di Kabupaten Kepulauan Anambas, 2017-2019**
Table 4.4.4 **Number of Crime Classified by Year in Kepulauan Anambas Regency, 2017-2019**

Tahun Year	Curat Thievery		Curanmor Vehicles Thievery		Curas Violent Theft	
	JTP	PTP	JTP	PTP	JTP	PTP
(1)	(2)	(3)	(4)	(5)	(6)	(7)
2019	-	-	-	-	-	-
2018	1	-	1	-	-	-
2017	6	1	-	-	-	-

Berlanjut/*To be Continued Table ...*

Lanjutan Tabel/*Continued Table* 4.4.4

Tahun Year	Anirat <i>Severe Persecution</i>		Kebakaran <i>Fire</i>		Pembunuhan <i>Murder</i>	
	JTP	PTP	JTP	PTP	JTP	PTP
(1)	(2)	(3)	(4)	(5)	(6)	(7)
2019	-	-	-	-	-	-
2018	1	-	1	-	-	-
2017	6	1	-	-	-	-

Berlanjut/*To be Continued Table ...*

Lanjutan Tabel/*Continued Table* 4.4.4

Tahun Year	Perkosaan Violation		Penadahan Fencing		Tipu/Gelap Fraud	
	JTP	PTP	JTP	PTP	JTP	PTP
(1)	(2)	(3)	(4)	(5)	(6)	(7)
2019	-	-	-	-	-	-
2018	1	-	-	-	1	1
2017	1	1	-	-	-	-

Berlanjut/*To be Continued Table ...*

Lanjutan Tabel/*Continued Table* 4.4.4

Tahun Year	Cubis Theft		Narkoba Drugs		Jumlah Total	
	JTP	PTP	JTP	PTP	JTP	PTP
(1)	(2)	(3)	(4)	(5)	(6)	(7)
2019	-	-	7	7	8	7
2018	2	1	-	-	7	2
2017	2	-	-	-	10	3

Catatan/Note: -

Sumber/Source: Kepolisian Daerah Provinsi Kepulauan Riau/ *State Police of Kepulauan Riau Province*

4.5 AGAMA DAN SOSIAL LAINNYA RELIGION AND OTHER SOCIAL AFFAIRS

Tabel 4.5.1 **Jumlah Penduduk Menurut Kecamatan dan Agama yang Dianut di Kabupaten Kepulauan Anambas, 2019**
Table 4.5.1 **Population by Subdistrict and Religion in Kepulauan Anambas Regency, 2019**

Kecamatan Subdistrict	Islam	Protestan Protestant	Katolik Catholic	Hindu	Budha Buddha	Lainnya Others
(1)	(2)	(3)	(4)	(5)	(6)	(7)
Jemaja	6 746	22	15	0	33	0
Jemaja Barat	NA	NA	NA	NA	NA	NA
Jemaja Timur	2 426	13	1	0	0	0
Siantan Selatan	2 904	449	376	0	2	0
Siantan	11 512	442	328	0	733	3
Siantan Timur	4 144	0	0	0	8	0
Siantan Tengah	2 632	11	336	1	334	0
Palatak	13 118	42	2	1	5	0
Siantan Utara	NA	NA	NA	NA	NA	NA
Kute Siantan	NA	NA	NA	NA	NA	NA
Kepulauan Anambas	43 482	979	1 058	2	1 115	3

Catatan/Note: -

Sumber/Source: Kementerian Agama RI/ Ministry of Religious Affairs

Tabel
Table 4.5.2

**Jumlah Tempat Peribadatan Menurut Kecamatan di
Kabupaten Kepulauan Anambas, 2019**
**Number of Places of Worship by Subdistrict and Religion
in Kepulauan Anambas Regency, 2019**

Kecamatan Subdistrict	Masjid Mosque	Mushola Pray Room	Gereja Protestan Protestant Church	Gereja Katholik Catholic Church	Pura Temple	Vihara
(1)	(2)	(3)	(4)	(5)	(6)	(7)
Jemaja	13	9	0	1	0	0
Jemaja Barat	NA	NA	NA	NA	NA	NA
Jemaja Timur	6	6	0	0	0	0
Siantan Selatan	14	3	1	1	0	0
Siantan	13	14	2	1	0	1
Siantan Timur	13	6	0	0	0	0
Siantan Tengah	6	1	0	1	0	1
Palமாக	22	9	1	0	0	0
Siantan Utara	NA	NA	NA	NA	NA	NA
Kute Siantan	NA	NA	NA	NA	NA	NA
Kepulauan Anambas	87	48	4	4	0	2

Catatan/Note: -

Sumber/Source: Kementerian Agama RI/ Ministry of Religious Affairs

Tabel 4.5.3 Jumlah Jemaah Haji yang Diberangkatkan ke Tanah Suci Mekah Menurut Kecamatan di Kabupaten Kepulauan Anambas, 2017-2019
Number of Hajj Pilgrims Departured¹ to the Holyland of Mecca by Subdistrict, 2017-2019

Kecamatan Subdistrict	2017	2018	2019
(1)	(2)	(3)	(4)
Jemaja	1	1	4
Jemaja Barat	0	0	0
Jemaja Timur	0	0	0
Siantan Selatan	0	1	0
Siantan	19	25	13
Siantan Timur	1	1	0
Siantan Tengah	0	1	5
Palmatak	22	14	9
Siantan Utara	0	0	0
Kute Siantan	0	0	0
Kepulauan Anambas	42	43	31 0

Catatan/Note: ¹ Melalui Kementerian Agama/Managed by Ministry of Religious Affairs

Sumber/Source: Kementerian Agama RI, Direktorat Jenderal Penyelenggaraan Haji dan Umrah/Ministry of Religious Affairs, Directorate General of the Organization of Hajj and Umrah

Tabel 4.5.4 **Nikah, Talak dan Cerai di Kabupaten Kepulauan Anambas, 2017-2019**
Number of Marriages and Divorces in Kepulauan Anambas Regency, 2017-2019

Kecamatan Subdistrict	Nikah ^{1,2,3} / Marriages ^{1,2,3}		
	2017	2018	2019
(1)	(2)	(3)	(4)
Jemaja	51	86	67
Jemaja Barat	NA	NA	NA
Jemaja Timur	0	0	21
Siantan Selatan	0	0	23
Siantan	99	123	75
Siantan Timur	0	0	39
Siantan Tengah	0	0	10
Palatak	93	117	110 ⁴
Siantan Utara	NA	NA	NA
Kute Siantan	NA	NA	NA
Kepulauan Anambas	144	203	270

Berlanjut/*To be Continued Table ...*

Lanjutan Tabel/*Continued Table 4.5.4*

Kecamatan Subdistrict	Cera ^{1,2,4} / Divorces ^{2,4}			
	2017	2018		
		Cera ^{1,2,4} Talak Divorce by Talak	Cera ^{1,2,4} Gugat Divorce by Petition	Jumlah Total
(1)	(5)	(7)	(8)	(9)
Jemaja	8	3	14	17
Jemaja Barat	NA	NA	NA	NA
Jemaja Timur	2	2	7	9
Siantan Selatan	3	0	1	1
Siantan	23	3	19	22
Siantan Timur	7	1	4	5
Siantan Tengah	6	1	1	2
Palatak	17	4	15	19
Siantan Utara	NA	NA	NA	NA
Kute Siantan	NA	NA	NA	NA
Kepulauan Anambas	66	14	61	75

Berlanjut/*To be Continued Table ...*

Lanjutan Tabel/*Continued Table* 4.5.4

<i>Kecamatan Subdistrict</i>	<i>Cerai^{2,4} / Divorces^{2,4}</i>		
	<i>2019</i>		
	<i>Cerai Talak Divorce by Talak</i>	<i>Cerai Gugat Divorce by Petition</i>	<i>Jumlah Total</i>
<i>(1)</i>	<i>(7)</i>	<i>(8)</i>	<i>(9)</i>
Jemaja	2	16	18
Jemaja Barat	1	2	3
Jemaja Timur	1	4	5
Siantan Selatan	1	1	2
Siantan	9	29	38
Siantan Timur	1	3	4
Siantan Tengah	1	3	4
Palmatok	5	12	17
Siantan Utara	1	2	3
Kute Siantan	0	1	1
Kepulauan Anambas	22	73	95

Catatan/*Note*: ¹ Termasuk bedolan (nikah di luar KUA)/*Including non formal registration*

² Hanya untuk yang beragama Islam/*Applies only for moslem*

Sumber/*Source*: ³ Kementerian Agama RI, Dirjen Bimas Islam/*Ministry of Religious Affairs, Directorate General of Islamic Community Guidance*

⁴ Mahkamah Agung, Dirjen Badan Peradilan Agama/*The Supreme Court, Directorate General of Religious Justice Affairs*

Tabel 4.5.5 **Jumlah Perceraian Menurut Kabupaten/Kota dan Faktor, 2019**
Table 4.5.5 **Number of Divorces by Regency/Municipality and Factors, 2019**

Kecamatan Subdistrict	Zina Adultery	Mabuk Drunk	Madat Drug Addict	Judi Gambling	Meninggal- kan Salah Satu Pihak Split Up	Dihukum Penjara Jail
(1)	(2)	(3)	(4)	(5)	(6)	(7)
Jemaja	-	-	-	-	5	1
Jemaja Barat	-	-	-	-	-	-
Jemaja Timur	-	-	-	-	2	-
Siantan Selatan	-	-	-	-	1	-
Siantan	-	1	-	-	8	-
Siantan Timur	-	-	-	-	-	-
Siantan Tengah	-	-	-	-	2	-
Palமாக	-	-	-	-	4	-
Siantan Utara	-	-	-	-	-	-
Kute Siantan	-	-	-	-	-	-
Kepulauan Anambas	-	1	-	-	22	1

Berlanjut/*To be Continued Table ...*

Lanjutan Tabel/*Continued Table* 4.5.5

Kecamatan <i>Subdistrict</i>	Poligami <i>Polygamy</i>	Kekerasan Dalam Rumah Tangga <i>Domestic Violence</i>	Cacat Badan <i>Disability</i>	Perselisihan dan Pertengkaran Terus Menerus <i>Constant Disputes and Quarrel</i>
(1)	(8)	(9)	(10)	(11)
Jemaja	-	1	-	7
Jemaja Barat	-	-	-	3
Jemaja Timur	-	-	-	3
Siantan Selatan	-	-	-	-
Siantan	-	-	-	24
Siantan Timur	-	-	-	3
Siantan Tengah	-	-	-	1
Palatak	-	1	-	10
Siantan Utara	-	-	-	2
Kute Siantan	-	-	-	1
Kepulauan Anambas	-	2	-	54

Berlanjut/*To be Continued Table ...*

Lanjutan Tabel/*Continued Table 4.5.5*

Kecamatan Subdistrict	Kawin Paksa Forced Marriage	Murtad Apostate	Ekonomi Economy	Lain-lain Others	Jumlah Total
(1)	(12)	(13)	(14)	(15)	(16)
Jemaja	-	-	4	-	18
Jemaja Barat	-	-	-	-	3
Jemaja Timur	-	-	-	-	5
Siantan Selatan	-	-	1	-	2
Siantan	-	-	5	-	38
Siantan Timur	-	-	1	-	4
Siantan Tengah	-	-	1	-	4
Palatak	-	-	2	-	17
Siantan Utara	-	-	1	-	3
Kute Siantan	-	-	-	-	1
Kepulauan Anambas	-	-	15	-	95

Catatan/Note: -

Sumber/Source: Kementerian Agama RI, Dirjen Bimas Islam/Ministry of Religious Affairs, Directorate General of Islamic Community Guidance

Tabel
Table 4.5.6

Jumlah Desa¹/Kelurahan yang Mengalami Bencana Alam² Menurut Kecamatan di Kabupaten Kepulauan Anambas, 2011-2018
Number of Villages¹ that Had Natural Disaster² by Subdistrict in Kepulauan Anambas Regency, 2011-2018

Kecamatan Subdistrict	Banjir/Flood		
	2011	2014	2018
(1)	(2)	(3)	(4)
Jemaja	0	1	2
Jemaja Barat	NA	NA	NA
Jemaja Timur	2	2	2
Siantan Selatan	2	0	2
Siantan	1	0	2
Siantan Timur	0	0	0
Siantan Tengah	0	0	0
Palமாக	0	0	0
Siantan Utara	NA	NA	NA
Kute Siantan	NA	NA	NA
Kepulauan Anambas	5	3	8

Berlanjut/*To be Continued Table ...*

Lanjutan Tabel/*Continued Table 4.5.6*

Kecamatan Subdistrict	Gempa Bumi/ <i>Earthquake</i>		
	2011	2014	2018
(1)	(5)	(6)	(7)
Jemaja	0	0	0
Jemaja Barat	NA	NA	NA
Jemaja Timur	0	0	0
Siantan Selatan	0	0	0
Siantan	0	0	0
Siantan Timur	0	0	0
Siantan Tengah	0	0	0
Palmatak	0	0	0
Siantan Utara	NA	NA	NA
Kute Siantan	NA	NA	NA
Kepulauan Anambas	0	0	0

Berlanjut/*To be Continued Table ...*

Lanjutan Tabel/Continued Table 4.5.6

Kecamatan Subdistrict	Tanah Longsor/Landslide		
	2011	2014	2018
(1)	(8)	(9)	(10)
Jemaja	2	0	3
Jemaja Barat	NA	NA	NA
Jemaja Timur	2	0	1
Siantan Selatan	1	0	0
Siantan	0	0	0
Siantan Timur	0	0	1
Siantan Tengah	0	0	0
Palமாக	0	0	2
Siantan Utara	NA	NA	NA
Kute Siantan	NA	NA	NA
Kepulauan Anambas	5	0	7

Catatan/Note: ¹ Desa pada tabel ini termasuk Unit Permukiman Transmigrasi (UPT) yang masih dibina oleh kementerian terkait dan nagari di Kabupaten/Kota Sumatera Barat/Villages in this table are included in Transmigration Settlement Unit which is still fostered by the relevant ministries and the nagari in the Province of Sumatera Barat

² Terjadi dalam tiga tahun terakhir sampai dengan saat pencacahan/Occured during the last three years by the time of enumeration

Sumber/Source: BPS, Pendataan Potensi Desa (Podes)/BPS-Statistics Indonesia, Village Potential Data Collecting

Tabel 4.5.7 Jumlah Kejadian Bencana Alam Menurut Kecamatan di Kabupaten Kepulauan Anambas, 2019
Number of Natural Disaster Events by Subdistrict in Kepulauan Anambas Regency, 2019

Kecamatan Subdistrict	Gempa Bumi Earthquake	Letusan Gunung Api Volcanic Eruption	Tsunami Tsunami	Tanah Longsor Landslide	Banjir Floods	Banjir Bandang Flash Floods
(1)	(2)	(3)	(4)	(5)	(6)	(7)
Jemaja	0	0	0	0	0	0
Jemaja Barat	0	0	0	0	0	0
Jemaja Timur	0	0	0	1	2	0
Siantan Selatan	0	0	0	0	0	0
Siantan	0	0	0	0	0	0
Siantan Timur	0	0	0	0	0	0
Siantan Tengah	0	0	0	0	0	0
Palatak	0	0	0	1	0	0
Siantan Utara	0	0	0	0	0	0
Kute Siantan	0	0	0	0	0	0
Kepulauan Anambas	0	0	0	2	2	0

Berlanjut/*To be Continued Table ...*

Lanjutan Tabel/*Continued Table* 4.5.7

Kecamatan <i>Subdistrict</i>	Kekeringan <i>Drought</i>	Kebakaran Hutan dan Lahan <i>Forest and Land Fires</i>	Angin Puting Beliung <i>Tornado</i>	Gelombang Pasang <i>Tidal Wave</i>	Abrasi <i>Abrasion</i>
(1)	(8)	(9)	(10)	(11)	(12)
Jemaja	1	1	0	0	0
Jemaja Barat	1	0	0	0	0
Jemaja Timur	0	1	0	0	0
Siantan Selatan	1	0	0	0	2
Siantan	1	0	0	0	0
Siantan Timur	0	0	1	0	0
Siantan Tengah	1	0	0	0	0
Palமாக	1	1	0	0	0
Siantan Utara	0	0	0	0	0
Kute Siantan	1	0	0	0	0
Kepulauan Anambas	7	2	2	0	2

Catatan/*Note*: -Sumber/*Source*: Badan Penanggulangan Bencana Daerah Kabupaten Kepulauan Anambas/*Regional Disaster Management Agency of Kepulauan Anambas Regency*

4.6 KEMISKINAN DAN PEMBANGUNAN MANUSIA POVERTY AND HUMAN DEVELOPMENT

Tabel 4.6.1 **Garis Kemiskinan, Jumlah, dan Persentase Penduduk Miskin di Kabupaten Kepulauan Anambas, 2010–2019**
Table 4.6.1 **Poverty Line, Number, and Percentage of Poor People in Kepulauan Anambas Regency, 2010–2019**

Tahun ¹ Year ¹	Garis Kemiskinan (rupiah/kapita/bulan) Poverty Line (rupiah/capita/month)	Jumlah Penduduk Miskin (ribu) Number of Poor People (thousand)	Persentase Penduduk Miskin Percentage of Poor People
(1)	(2)	(3)	(4)
2019	382 449	2,72	6,44
2018	366 917	2,90	6,93
2017	356 046	2,84	6,87
2016	341 556	2,74	6,73
2015	313 042	2,65	6,58
2014	271 539	1,97	4,91
2013	268 570	1,77	4,47
2012	260 523	1,62	4,17
2011	255 867	1,60	3,95
2010	245 079	1,80	4,80

Catatan/Note: -

Sumber/Source: BPS, Survei Sosial Ekonomi Nasional (Susenas)/BPS-Statistics Indonesia, National Socioeconomic Survey

Tabel
Table 4.6.2

Indeks Kedalaman Kemiskinan dan Indeks Keparahan Kemiskinan di Kabupaten Kepulauan Anambas, 2010–2019
Poverty Gap Index and Poverty Severity Index in Kepulauan Anambas Regency, 2010–2019

Tahun¹ Year¹	Indeks Kedalaman Kemiskinan <i>Poverty Gap Index</i>	Indeks Keparahan Kemiskinan <i>Poverty Severity Index</i>
(1)	(5)	(6)
2019	1,14	0,26
2018	1,25	0,32
2017	1,22	0,32
2016	0,56	0,08
2015	0,99	0,26
2014	0,43	0,12
2013	0,60	0,18
2012	0,28	0,03
2011	0,47	0,09
2010	0,81	0,20

Catatan/Note: -

Sumber/Source: BPS, Survei Sosial Ekonomi Nasional (Susenas)/BPS-Statistics Indonesia, National Socioeconomic Survey

Tabel 4.6.3 **Indeks Pembangunan Manusia Menurut Komponennya di Kabupaten Kepulauan Anambas, 2014–2019**
Human Development Index by Its Component in Kepulauan Anambas Regency, 2014–2019

Komponen IPM HDI Component	2014	2015	2016	2017	2018	2019
(1)	(2)	(3)	(4)	(5)	(6)	(7)
Angka Harapan Hidup <i>Life Expectancy</i>	66,23	66,33	66,54	66,76	66,91	67,06
Harapan Lama Sekolah <i>School Expectancy Years</i>	11,62	11,63	11,87	12,14	12,32	12,75
Rata-rata Lama Sekolah <i>Mean Years Schooling</i>	6,16	6,62	6,63	6,69	6,70	6,91
Pengeluaran Per Kapita Disesuaikan (ribu rupiah) <i>Adjusted Purchasing Power (thousand rupiahs)</i>	11 181,72	11 251,16	11 320,00	11 654,00	11 894,00	12 065,00
Kepulauan Anambas	65,12	65,86	66,3	67,06	67,53	68,48

Catatan/Note:

Sumber/Source: BPS, Seri Publikasi Indeks Pembangunan Manusia/BPS-Statistics Indonesia, Series of Publication of Human Development Index

BAB

Chapter

05

PERTANIAN, KEHUTANAN, PETERNAKAN & PERIKANAN

Agriculture, Forestry, Livestock & Fishery



PRODUKSI TANAMAN HORTIKULTURA SEMUSIM
Production of Seasonal Vegetables and Fruits

1.766 KUINTAL

PRODUKSI TANAMAN HORTIKULTURA TAHUNAN
Production of Annual Vegetables and Fruits

5.634 KUINTAL

PRODUKSI TANAMAN BIOFARMAKA
Production of Medicinal Plant

4.080 KG

PENJELASAN TEKNIS

1. Pengumpulan data Statistik Pertanian (SP) diselenggarakan oleh Badan Pusat Statistik bekerja sama dengan Direktorat Jenderal Tanaman Pangan, Kementerian Pertanian.
2. Data pokok tanaman pangan yang dikumpulkan adalah luas panen dan produktivitas (hasil per hektar). Produksi tanaman pangan merupakan hasil perkalian antara luas panen dengan produktivitas. Jenis data tanaman pangan yang dikumpulkan mencakup padi dan palawija (jagung, kedelai, kacang tanah, ubi kayu, dan ubi jalar). Pengumpulan data luas panen dilakukan setiap bulan oleh Mantri Pertanian/Kepala Cabang Dinas Kecamatan (KCD) dan dilaporkan dengan formulir Statistik Pertanian (SP). Pengumpulan data dilakukan dengan pendekatan area kecamatan di seluruh wilayah Indonesia. Pengumpulan data luas panen di tingkat kecamatan tersebut didasarkan pada hasil pengumpulan data dari seluruh desa/kelurahan di kecamatan bersangkutan. Pengumpulan data produktivitas tanaman pangan dilakukan melalui Survei Ubinan dengan pendekatan rumah tangga menggunakan formulir SUB-S. Periode pengumpulan data

TECHNICAL NOTES

1. *Agricultural Survey is carried out by the BPS-Statistics Indonesia in cooperation with the Directorate General of Food Crops, The Ministry of Agriculture.*
2. *The main food crops data collected consists of harvested area and productivity (yield per hectare). Food crops production is generated by harvested area multiplied by productivity. Type of food crops data covers paddy and secondary food crops (maize, soybeans, peanuts, cassava, and sweet potatoes). The harvested area data is collected every month by the Agriculture Extension Workers (called KCD for Kepala Cabang Dinas) and reported in Agriculture Statistics Form (called SP for Statistik Pertanian). Data collection is conducted using sub district area approach in all sub district in Indonesia. Harvested area in each sub district is estimated based on the harvested area in each village in the sub district. Food crops productivity (yield per hectare) data are collected through the Crop Cutting Survey using SUB-S form based on household approach. The data collection is conducted in every subround (four monthly) with Sub District Statistics Coordinator (called KSK for Koordinator Statistik Kecamatan)*

dilakukan setiap subround (empat bulanan) dengan petugas lapangan adalah Mantri Statistik (Koordinator Statistik Kecamatan/KSK) dan KCD. Pengumpulan data produktivitas dilakukan melalui pengukuran langsung pada plot ubinan berukuran 2,5 m x 2,5 m. pengumpulan data produktivitas dilakukan pada waktu panen petani.

3. Pengumpulan data luas lahan sawah dilakukan setiap tahun oleh KCD dengan menggunakan formulir SP Lahan. Data luas lahan Sawah yang dilaporkan adalah kondisi akhir Tahun yang berada Di wilayah administrasi kecamatan mencakup lahan yang diusahakan oleh rumah tangga, perusahaan, pemerintah, dan lain-lain.
4. Produksi padi mencakup padi sawah dan padi ladang. Data produksi padi dan palawija yang disajikan adalah dalam kualitas: gabah kering giling (padi), pipilan kering (jagung), biji kering (kedelai dan kacang tanah), dan umbi basah (ubi kayu dan ubi jalar).
5. Tanaman sayuran semusim adalah tanaman sumber vitamin, garam mineral dan lain-lain yang dikonsumsi dari bagian tanaman yang berupa daun, bunga, buah, dan umbinya, yang berumur kurang dari satu tahun.

and KCD being the enumerator. The productivity data collection is conducted by a direct measurement in 2½m x 2½m crop cutting plot. The productivity measurement is conducted at the time when farmers are harvesting their crops.

3. *Wetland area data is collected annually by KCD using the form called SP-Lahan. Wetland area data reported is the condition at the end of the year, and covers wetland in districts administrative area, including the land cultivated by households, firms, governments, and others.*
4. *The production of paddy covers the production of wetland paddy and dryland paddy. Production of paddy and secondary crops data are presented in the form of: dry unhusked rice (paddy), dry loose maize (maize), dry shells crops (soybeans and peanuts), and fresh roots (cassava and sweet potatoes).*
5. *Seasonal vegetable plants are plants which are the sources of vitamin, mineral salt, etc, consumed from the part of the plant in the form of leaf, flower, fruit, and root with the age of less than one year.*

6. Tanaman buah-buahan semusim adalah tanaman sumber vitamin, garam mineral, dan lain-lain yang dikonsumsi dari bagian tanaman yang berupa buah, berumur kurang dari satu tahun, tidak berbentuk pohon/rumpun tetapi menjalar dan berbatang lunak.
 7. Tanaman buah-buahan tahunan adalah tanaman sumber vitamin, garam mineral, dan lain-lain yang dikonsumsi dari bagian tanaman yang berupa buah dan merupakan tanaman tahunan.
 8. Tanaman sayuran tahunan adalah tanaman sumber vitamin, garam mineral, dan lain-lain yang dikonsumsi dari bagian tanaman yang berupa daun dan atau buah yang berumur lebih dari satu tahun.
 9. Luas panen adalah luas tanaman sayuran, buah-buahan, Biofarmaka, dan tanaman hias yang diambil hasilnya/ dipanen pada periode pelaporan.
 10. Produksi adalah hasil menurut bentuk produk dari setiap tanaman sayuran, buah-buahan, biofarmaka dan tanaman hias yang diambil berdasarkan luas yang dipanen/tanaman yang menghasilkan pada bulan/ triwulan laporan.
 11. Kawasan hutan adalah wilayah tertentu yang berupa hutan, yang ditunjuk dan atau ditetapkan oleh pemerintah
6. *Seasonal fruit plants are plants which are the sources of vitamin, mineral salt, etc, consumed from the part of the plant in the form of fruits. These plants are creeps with the age of less than one year.*
 7. *Annual fruit plants are plants which are the sources of vitamin, contained mineral salt, etc, consumed from the part of plant in the form of fruit and more than one year of age.*
 8. *Annual vegetable plants are plants which are the sources of vitamin, contained mineral salt, etc, consumed from the part of the plant in the form of vegetable and more than one year of age.*
 9. *Harvested area is area which vegetable, fruit, medicinal and ornamental plant of crop harvested during the period of report.*
 10. *Production is the standard production quantity form of vegetable, fruit, medicinal and ornamental plant based on harvested area/the number of production plants reported monthly/quarterly.*
 11. *Forest Area is a specific territory of forest ecosystem determined and or decided by the government as a permanent forest. Such decision*

untuk dipertahankan keberadaannya sebagai hutan tetap. Hal ini untuk menjamin kepastian hukum mengenai status kawasan hutan, letak batas dan luas suatu wilayah tertentu yang sudah ditunjuk menjadi kawasan hutan tetap.

is important to maintain the size of forest area and to ensure its legitimation and boundary demarcation of permanent forest.

12. Kawasan hutan Indonesia ditetapkan oleh Menteri Kehutanan dalam bentuk Surat Keputusan Menteri Kehutanan tentang Penunjukan Kawasan Hutan dan Perairan Provinsi. Penunjukan Kawasan Hutan ini disusun berdasarkan hasil pemaduserasian antara Rencana Tata Ruang Wilayah Provinsi (RTRWP) dengan Tata Guna Hutan Kesepakatan (TGHK).
 13. Penunjukan kawasan hutan mencakup pula kawasan perairan yang menjadi bagian dari kawasan perairan yang menjadi bagian dari Kawasan Suaka Alam (KSA) dan Kawasan Pelestarian Alam (KPA).
 14. Kawasan Suaka Alam (KSA) adalah kawasan dengan ciri khas tertentu, baik di darat maupun di perairan yang mempunyai fungsi pokok sebagai kawasan pengawetan keanekaragaman tumbuhan dan satwa serta ekosistemnya, yang juga berfungsi sebagai wilayah sistem penyangga kehidupan.
 15. Hutan Produksi adalah kawasan
12. *Indonesian forest area is determined by the Minister of Forestry in the format of Ministerial Decree on the Designation of Provincial Forest Area and Inland Water, Coastal and Marine Ecosystem. The designation of Forest Area is formulated based on integrated and harmonized of Provincial Spatial Planning (RTRWP) and Forest Land Use by Concensus (TGHK).*
 13. *The designation of forest area in some cases also cover inland water, coastal and marine ecosystem that may become part of Sanctuary Reserve Area (KSA) and Nature Conservation Area (KPA).*
 14. *A Sanctuary Reserve Area is a specific terrestrial or aquatic area having specific criteria for preserving biodiversity plant and animal as well as ecosystem, which also serve as life support system.*
 15. *Production Forest is a forest area*

hutan yang mempunyai fungsi pokok memproduksi hasil hutan. Hutan produksi terdiri dari Hutan Produksi Tetap (HP), Hutan Produksi Terbatas(HPT), dan Hutan Produksi yang dapat dikonversi.

16. Data statistik perikanan merupakan data sekunder yang bersumber dari Dinas Pertanian Pangan dan Perikanan. Statistik perikanan dibedakan atas data Perikanan Tangkap dan Perikanan Budidaya. Perikanan Tangkap diklasifikasikan atas penangkapan ikan di laut dan penangkapan ikan di perairan umum. Perikanan Budi daya diklasifikasikan atas jenis budidaya yaitu budidaya laut, tambak, kolam, karamba, jaring apung,dan sawah.

designated mainly to promote sustainable forest production. Production forest is classified as permanent production forest, limited production forest, and convertible production forest.

16. *Fishery Statistics are secondary data obtained from the Agriculture and Fishery Service. Fishery statistics are categorized into capture fisheries and aquaculture. Capture fisheries are further classified into marine capture fisheries and inland open water capture fisheries. Aquaculture are further classified into several types of culture: marine culture, brackish water pond, fresh water pond, cage, floating net, and fish breeding in paddy fields.*

ULASAN

DESCRIPTION

5.1. Tanaman Pangan

Walau bukan termasuk daerah penghasil beras, namun Kabupaten Kepulauan Anambas memiliki potensi yang dapat dikembangkan pada sektor ini dengan adanya Kecamatan Jemaja Timur yang memiliki lahan sawah. Luas panen padi pada tahun 2019 seluas 14,1 Ha.

Wilayah ini juga menghasilkan berbagai jenis sayuran diantaranya adalah kacang panjang, sawi, bayam dan kangkung.

5.2. Hortikultura

Secara umum, produksi tanaman hortikultura semusim terbesar di Kabupaten Kepulauan Anambas adalah terung dengan produksi mencapai 353 ton. Sedangkan untuk produksi tanaman hortikultura tahunan terbesar adalah sirsak dengan produksi mencapai 1.963 quintal.

Kabupaten Kepulauan Anambas bukanlah merupakan daerah yang memiliki potensi untuk tanaman obat-obatan dan hias sehingga hasil produksinya hanya sedikit.

5.3. Perkebunan

Kabupaten Kepulauan Anambas adalah produsen kelapa dan karet dengan produksi yang relatif cukup besa. Pada 2019, produksi kelapa di Kabupaten Kepulauan Anambas mencapai 1.500,2 ton, sedangkan

5.1. Food Crops

Although not included as paddy producer area, Kepulauan Anambas Regency has potency that can be enhanced properly in this sector with two subdistricts that had paddy field area, they are Jemaja Timur and Palmatak. Rice harvested area in 2019 is 14,1 Ha.

This area also produces various types of vegetables such as beans, cabbage, spinach and kale.

5.2. Horticulture

In general, Seasonal Vegetables and Fruits that have biggest production in Kepulauan Anambas Regency is eggplant that reach 353 ton. While the Annual Fruits and Vegetables that have biggest production is soursop that reach 1,963 quintal.

Kepulauan Anambas Regency is not a potential region for harvesting medicinal plant and decorative plant, so that only have a few product.

5.3. Estate Crops

Kepulauan Anambas Regency is a coconut and rubber producer, with a relative big amount of it. In 2019, the production of coconut in Kepulauan Anambas reach 1,500.2 ton, while the production of rubber reach 567.7 ton.

karet mencapai 567,7 ton.

5.4. Peternakan

Secara umum, populasi ternak yang tercatat pada tahun 2019 adalah sapi potong dan kambing. Ternak sapi potong ada sebanyak 4.077 ekor sedangkan ternak kambing ada sebanyak 275 ekor. Selain hewan ternak, ada juga yang mengelola unggas yaitu ayam kampung dan ayam pedaging. Populasi ayam kampung tercatat sebanyak 19.083 ekor dan populasi ayam pedaging sebanyak 18.000 ekor. Produksi telur yang dihasilkan sebanyak 18.604 kg.

5.4. Livestock

In general, the livestock population recorded in 2019 is beef cattle and goats. Beef cattle there are as many as 4,077 cows while there are 275 goats. In addition to farm animals, there are also managing poultry, namely native chicken and broiler. The population of native chickens was 19,083 birds and broiler population of 18,000 birds. The production of eggs produced is 18,604 kg.

**5.1 TANAMAN PANGAN
FOOD CROPS**

Tabel 5.1.1 **Luas Panen, Produktivitas, dan Produksi Padi Menurut Kecamatan (ha) di Kabupaten Kepulauan Anambas, 2019**
Harvested Area, Productivity, dan Production of Paddy by Subdistrict (ha), (n)

Kecamatan Subdistrict	Luas Panen (ha) Harvested Area (ha)	Produktivitas (ton/ha) Productivity (ton/ha)	Produksi (ton) Production (ton)
(1)	(2)	(3)	(4)
Jemaja	0,00	0,00	0,00
Jemaja Barat	0,00	0,00	0,00
Jemaja Timur	14,10	41,10	57,95
Siantan Selatan	0,00	0,00	0,00
Siantan	0,00	0,00	0,00
Siantan Timur	0,00	0,00	0,00
Siantan Tengah	0,00	0,00	0,00
Palmatak	0,00	0,00	0,00
Siantan Utara	0,00	0,00	0,00
Kute Siantan	0,00	0,00	0,00
Kepulauan Anambas	14,10	41,10	57,95

Catatan/Note: -

Sumber/Source: BPS, Laporan Statistik Pertanian (SP) Tanaman Pangan/BPS-Statistics Indonesia, Agriculture Statistic Report of Food Crops

Tabel 5.1.2 **Produksi Padi¹ dan Beras Menurut Kecamatan (ha) di Kabupaten Kepulauan Anambas, 2019**
Paddy and Rice Production¹ by Subdistrict (ha) in Kepulauan Anambas Regency, 2019

Kecamatan Subdistrict	Produksi Padi (ton GKG) Paddy Production (ton GKG)	Produksi Padi Setara Beras (ton) Rice Equivalent Production (ton)
(1)	(2)	(3)
Jemaja	0,00	0,00
Jemaja Barat	0,00	0,00
Jemaja Timur	57,95	36,06
Siantan Selatan	0,00	0,00
Siantan	0,00	0,00
Siantan Timur	0,00	0,00
Siantan Tengah	0,00	0,00
Palmatok	0,00	0,00
Siantan Utara	0,00	0,00
Kute Siantan	0,00	0,00
Kepulauan Anambas	57,95	36,06

Catatan/Note: ¹ Kualitas produksi gabah kering giling/*The production is in term of dry unhusked paddy*

Sumber/Source: BPS, Laporan Statistik Pertanian (SP) Tanaman Pangan/*BPS-Statistics Indonesia, Agriculture Statistic Report of Food Crops*

**5.2 HORTIKULTURA
HORTICULTURE**

Tabel 5.2.1 Luas Panen Tanaman Sayuran Menurut Kecamatan dan Jenis Tanaman (ha) di Kabupaten Kepulauan Anambas, 2018 dan 2019
Harvested Area of Vegetables by Subdistrict and Kind of Plant (ha) in Kepulauan Anambas Regency, 2018 and 2019

Kecamatan Subdistrict	Bawang Merah/Shallot		Cabai/Chili	
	2018	2019	2018	2019
(1)	(2)	(3)	(4)	(5)
Jemaja	-	-	33	13
Jemaja Barat	-	-	NA	NA
Jemaja Timur	-	-	14	4
Siantan Selatan	-	-	4	2
Siantan	-	-	6	8
Siantan Timur	-	-	-	-
Siantan Tengah	-	-	3	2
Palமாக	-	-	64	54
Siantan Utara	-	-	NA	NA
Kute Siantan	-	-	NA	NA
Kepulauan Anambas	-	-	36	22

Berlanjut/*To be Continued Table ...*

Lanjutan Tabel/*Continued Table* 5.2.1

Kecamatan Subdistrict	Kentang/Potato		Kubis/Cabbage	
	2018	2019	2018	2019
(1)	(6)	(7)	(8)	(9)
Jemaja	-	-	-	-
Jemaja Barat	-	-	-	-
Jemaja Timur	-	-	-	-
Siantan Selatan	-	-	-	-
Siantan	-	-	-	-
Siantan Timur	-	-	-	-
Siantan Tengah	-	-	-	-
Palmatak	-	-	-	-
Siantan Utara	-	-	-	-
Kute Siantan	-	-	-	-
Kepulauan Anambas	-	-	-	-

Berlanjut/*To be Continued Table* ...

Lanjutan Tabel/*Continued Table 5.2.1*

Kecamatan Subdistrict	Petsai Chinese Cabbage		Tomat/Tomato		Bawang Putih Garlic	
	2018	2019	2018	2019	2018	2019
(1)	(10)	(11)	(12)	(13)	(14)	(15)
Jemaja	-	-	-	-	-	-
Jemaja Barat	NA	NA	-	-	-	-
Jemaja Timur	2	-	-	-	-	-
Siantan Selatan	6	2	-	-	-	-
Siantan	16	10	-	-	-	-
Siantan Timur	12	10	-	-	-	-
Siantan Tengah	-	2	-	-	-	-
Palமாக	-	1	-	-	-	-
Siantan Utara	NA	NA	-	-	-	-
Kute Siantan	NA	NA	-	-	-	-
Kepulauan Anambas	36	25	-	-	-	-

Catatan/*Note*: -

Sumber/*Source*: BPS, Statistik Pertanian Hortikultura SPH-SBS/BPS-Statistics Indonesia, Agricultural Statistic for Horticulture SPH-SBS

Tabel 5.2.2 **Produksi Tanaman Sayuran Menurut Kecamatan dan Jenis Tanaman (kuintal) di Kabupaten Kepulauan Anambas, 2018 dan 2019**
Production of Vegetables by Subdistrict and Kind of Plant (quintal) in Kepulauan Anambas Regency, 2018 dan 2019

Kecamatan Subdistrict	Bawang Merah/Shallot		Cabai/Chili	
	2018	2019	2018	2019
(1)	(2)	(3)	(4)	(5)
Jemaja	-	-	39	4
Jemaja Barat	-	-	NA	NA
Jemaja Timur	-	-	88	30
Siantan Selatan	-	-	379	9
Siantan	-	-	51	145
Siantan Timur	-	-	-	-
Siantan Tengah	-	-	70	14
Palmatak	-	-	90	42
Siantan Utara	-	-	NA	NA
Kute Siantan	-	-	NA	NA
Kepulauan Anambas	-	-	717	244

Berlanjut/*To be Continued Table ...*

Lanjutan Tabel/*Continued Table 5.2.2*

Kecamatan Subdistrict	Kentang/Potato		Kubis/Cabbage	
	2018	2019	2018	2019
(1)	(6)	(7)	(8)	(9)
Jemaja	-	-	-	-
Jemaja Barat	-	-	-	-
Jemaja Timur	-	-	-	-
Siantan Selatan	-	-	-	-
Siantan	-	-	-	-
Siantan Timur	-	-	-	-
Siantan Tengah	-	-	-	-
Palமாக	-	-	-	-
Siantan Utara	-	-	-	-
Kute Siantan	-	-	-	-
Kepulauan Anambas	-	-	-	-

Berlanjut/*To be Continued Table ...*

Lanjutan Tabel/*Continued Table 5.2.2*

Kecamatan Subdistrict	Petsai Chinese Cabbage		Tomat/Tomato		Bawang Putih Garlic	
	2018	2019	2018	2019	2018	2019
(1)	(10)	(11)	(12)	(13)	(14)	(15)
Jemaja	-	-	-	-	-	-
Jemaja Barat	NA	NA	-	-	-	-
Jemaja Timur	20	-	-	-	-	-
Siantan Selatan	43	89	-	-	-	-
Siantan	122	91	-	-	-	-
Siantan Timur	57	17	-	-	-	-
Siantan Tengah	-	6	-	-	-	-
Palமாக	-	150	-	-	-	-
Siantan Utara	NA	NA	-	-	-	-
Kute Siantan	NA	NA	-	-	-	-
Kepulauan Anambas	717	244	-	-	-	-

Catatan/Note: -

Sumber/Source: BPS, Statistik Pertanian Hortikultura SPH-SBS/BPS-Statistics Indonesia, Agricultural Statistic for Horticulture SPH-SBS

Tabel
Table 5.2.3

**Luas Panen Tanaman Sayuran dan Buah–Buahan
Semusim Menurut Jenis Tanaman (ha) di Kabupaten
Kepulauan Anambas, 2016–2019**
*Harvested Area of Seasonal Vegetables and Fruits by
Kind of Plant (ha) in Kepulauan Anambas Regency, 2016–
2019*

Jenis Tanaman <i>Kind of Plants</i>	2016	2017	2018	2019
(1)	(2)	(3)	(4)	(5)
Sayuran/ Vegetables				
Bawang Daun/ <i>Wlech Onion</i>	...	3	–	–
Bayam/ <i>Spinach</i>	...	37	34	16
Buncis/ <i>Green Bean</i>	...	1	–	2
Cabai Besar/ <i>Chili (Capsicum Annum)</i>	...	8	11	6
Cabai Rawit/ <i>Chili (Capsicum Frutescens)</i>	...	18	25	16
Cabai/ <i>Chili</i>	...	26	36	22
Kacang Panjang/ <i>Yarldlong Bean</i>	...	4	1	5
Kangkung/ <i>Kangkong</i>	...	22	18	11
Ketimun/ <i>Cucumber</i>	...	7	4	6
Petsai/ <i>Chinese Cabbage</i>	...	34	36	25
Terung/ <i>Eggplant</i>	...	5	–	3
Tomat/ <i>Tomato</i>	...	1	–	–
Wortel/ <i>Carrot</i>	...	–	–	–
Buah-Buahan/ Fruits				
Semangka/ <i>Watermelon</i>	...	9	7	5
Kepulauan Anambas	...	175	172	117

Catatan/Note: -

Sumber/Source: BPS, Statistik Pertanian Hortikultura SPH-SBS/BPS-Statistics Indonesia, Agricultural Statistic for Horticulture SPH-SBS

Tabel
Table 5.2.4

**Produksi Tanaman Sayuran dan Buah–Buahan
Semusim Menurut Jenis Tanaman (kuintal) di
Kabupaten Kepulauan Anambas, 2016–2019**
*Production of Seasonal Vegetables and Fruits by Kind of
Plant (quintal) in Kepulauan Anambas Regency, 2016–
2019*

Jenis Tanaman Kind of Plants	2016	2017	2018	2019
(1)	(2)	(3)	(4)	(5)
Sayuran/ Vegetables				
Bawang Daun/ <i>Wlech Onion</i>	163	22	–	–
Bayam/ <i>Spinach</i>	412	215	211	165
Buncis/ <i>Green Bean</i>	295	15	–	14
Cabai Besar/ <i>Chili (Capsicum Annum)</i>	236	43	54	65
Cabai Rawit/ <i>Chili (Capsicum Frutescens)</i>	512	176	663	179
Cabai/ <i>Chili</i>	748	219	717	244
Kacang Panjang/ <i>Yardlong Bean</i>	414	73	39	99
Kangkung/ <i>Kangkong</i>	1 098	222	183	264
Ketimun/ <i>Cucumber</i>	744	62	35	132
Petsai/ <i>Chinese Cabbage</i>	278	–	–	–
Terung/ <i>Eggplant</i>	1 383	238	242	353
Tomat/ <i>Tomato</i>	760	38	–	83
Wortel/ <i>Carrot</i>	41	8	–	–
Buah-Buahan/ Fruits				
Melon/ <i>Melon</i>	2	–	–	–
Semangka/ <i>Watermelon</i>	375	570	320	168
Kepulauan Anambas	7 461	1 901	2 464	1 766

Catatan/Note: –

Sumber/Sources: BPS, Statistik Pertanian Hortikultura SPH-SBS/BPS-Statistics Indonesia, *Agricultural Statistic for Horticulture SPH-SBS*

Tabel
Table 5.2.5

Luas Panen Tanaman Biofarmaka Menurut Kecamatan dan Jenis Tanaman (m²) di Kabupaten Kepulauan Anambas, 2018 dan 2019
Harvested Area of Medicinal Plants by Subdistrict and Kind of Plant (m²) in Kepulauan Anambas Regency, 2018 and 2019

Kecamatan Subdistrict	Jahe/Ginger		Laos/Lengkuas/Galanga	
	2018	2019	2018	2019
(1)	(2)	(3)	(4)	(5)
Jemaja	5	15	10	15
Jemaja Barat	NA	NA	NA	NA
Jemaja Timur	240	140	200	50
Siantan Selatan	800	370	120	250
Siantan	450	250	70	40
Siantan Timur	–	–	–	–
Siantan Tengah	15	30	10	20
Palmatak	250	80	80	80
Siantan Utara	NA	NA	NA	NA
Kute Siantan	NA	NA	NA	NA
Kepulauan Anambas	1 760	885	490	455

Berlanjut/*To be Continued Table ...*

Lanjutan Tabel/*Continued Table* 5.2.5

Kecamatan Subdistrict	Kencur/ <i>East Indian Galangal</i>		Kunyit/ <i>Turmeric</i>	
	2018	2019	2018	2019
(1)	(6)	(7)	(8)	(9)
Jemaja	10	11	10	15
Jemaja Barat	NA	NA	NA	NA
Jemaja Timur	80	60	241	101
Siantan Selatan	–	–	160	110
Siantan	80	70	210	180
Siantan Timur	–	–	–	–
Siantan Tengah	–	–	60	70
Palமாக	–	30	200	60
Siantan Utara	NA	NA	NA	NA
Kute Siantan	NA	NA	NA	NA
Kepulauan Anambas	170	171	881	536

Catatan/*Note*: –Sumber/*Source*: BPS, Statistik Pertanian Hortikultura SPH-TBF/*BPS-Statistics Indonesia, Agricultural Statistic for Horticulture SPH-TBF*

Tabel
Table 5.2.6

Produksi Tanaman Biofarmaka Menurut Kecamatan dan Jenis Tanaman (kg) di Kabupaten Kepulauan Anambas, 2018 dan 2019
Production of Medicinal Plants by Subdistrict and Kind of Plant (kg) in Kepulauan Anambas Regency, 2018 and 2019

Kecamatan Subdistrict	Jahe/Ginger		Laos/Lengkuas/Galanga	
	2018	2019	2018	2019
(1)	(2)	(3)	(4)	(5)
Jemaja	10	12	20	15
Jemaja Barat	NA	NA	NA	NA
Jemaja Timur	100	40	150	30
Siantan Selatan	859	610	500	460
Siantan	370	795	140	40
Siantan Timur	–	–	–	–
Siantan Tengah	4	160	10	90
Palatak	240	167	33	269
Siantan Utara	NA	NA	NA	NA
Kute Siantan	NA	NA	NA	NA
Kepulauan Anambas	1 583	1 784	853	904

Berlanjut/*To be Continued Table ...*

Lanjutan Tabel/*Continued Table* 5.2.6

Kecamatan Subdistrict	Kencur/ <i>East Indian Galangal</i>		Kunyit/ <i>Turmeric</i>	
	2018	2019	2018	2019
(1)	(6)	(7)	(8)	(9)
Jemaja	20	10	20	12
Jemaja Barat	NA	NA	NA	NA
Jemaja Timur	30	120	120	203
Siantan Selatan	–	–	110	175
Siantan	60	150	120	340
Siantan Timur	–	–	–	–
Siantan Tengah	–	–	50	160
Palatak	–	50	86	117
Siantan Utara	NA	NA	NA	NA
Kute Siantan	NA	NA	NA	NA
Kepulauan Anambas	110	330	506	1 007

Catatan/*Note*: –

Sumber/*Source*: BPS, Statistik Pertanian Hortikultura SPH-TBF/*BPS-Statistics Indonesia, Agricultural Statistic for Horticulture SPH-TBF*

Tabel 5.2.7 **Luas Panen Tanaman Biofarmaka Menurut Jenis Tanaman (m²) di Kabupaten Kepulauan Anambas, 2016-2019**
Harvested Area of Medicinal Plants by Kind of Plant (m²) in Kepulauan Anambas Regency, 2016-2019

Jenis Tanaman Kind of Plants	2016	2017	2018	2019
(1)	(2)	(3)	(4)	(5)
Jahe/ <i>Ginger</i>	1 650	1 510	1 760	885
Kencur/ <i>East Indian Galangal</i>	583	130	170	171
Kunyit/ <i>Turmeric</i>	1 223	740	881	536
Laos/Lengkuas/ <i>Galanga</i>	1 530	385	490	455
Temulawak/ <i>Java Turmeric</i>	145	–	85	50
Kepulauan Anambas	51 31	2 765	3 386	2 097

Catatan/Note: -

Sumber/Source: BPS, Statistik Pertanian Hortikultura SPH-TBF/BPS-Statistics Indonesia, *Agricultural Statistic for Horticulture SPH-TBF*

Tabel 5.2.8 **Produksi Tanaman Biofarmaka Menurut Jenis Tanaman (kg) di Kabupaten Kepulauan Anambas, 2016-2019**
Table **5.2.8** **Production of Medicinal Plants by Kind of Plant (kg) in Kepulauan Anambas Regency, 2016-2019**

Jenis Tanaman <i>Kind of Plants</i>	2016	2017	2018	2019
(1)	(2)	(3)	(4)	(5)
Jahe/ <i>Ginger</i>	2 921	1 123	1 583	1 784
Kencur/ <i>East Indian Galangal</i>	995	123	110	330
Kunyit/ <i>Turmeric</i>	2 069	775	506	1 007
Laos/Lengkuas/ <i>Galanga</i>	3 137	669	853	904
Temulawak/ <i>Java Turmeric</i>	142	–	55	55
Kepulauan Anambas	9 264	2 690	3 107	4 080

Catatan/Note: -

Sumber/Source: BPS, Statistik Pertanian Hortikultura SPH-TBF/BPS-Statistics Indonesia, Agricultural Statistic for Horticulture SPH-TBF

Tabel
Table 5.2.9

Produksi Buah-buahan Menurut Kecamatan dan Jenis Tanaman (kuintal) di Kabupaten Kepulauan Anambas, 2018 dan 2019
Production of Fruits by Subdistrict and Kind of Plant (quintal), 2018 and 2019

Kecamatan Subdistrict	Mangga/Mango		Durian/Durian	
	2018	2019	2018	2019
(1)	(2)	(3)	(4)	(5)
Jemaja	33,00	...	25,00	...
Jemaja Barat	NA	NA	NA	NA
Jemaja Timur	27,00	...	0,00	...
Siantan Selatan	40,00	...	44,00	...
Siantan	20,00	...	154,00	...
Siantan Timur	6,00	...	56,00	...
Siantan Tengah	10,00	...	79,00	...
Palatak	23,00	...	130,00	...
Siantan Utara	NA	NA	NA	NA
Kute Siantan	NA	NA	NA	NA
Kepulauan Anambas	159,00	...	488,00	...

Berlanjut/*To be Continued Table ...*

Lanjutan Tabel/*Continued Table* 5.2.9

Kecamatan Subdistrict	Jeruk/Orange		Pisang/Banana	
	2018	2019	2018	2019
(1)	(6)	(7)	(8)	(9)
Jemaja	4,00	...	21,00	...
Jemaja Barat	NA	NA	NA	NA
Jemaja Timur	0,00	...	25,00	...
Siantan Selatan	0,00	...	13,00	...
Siantan	5,00	...	36,00	...
Siantan Timur	0,00	...	58,00	...
Siantan Tengah	0,00	...	13,00	...
Palமாக	0,00	...	39,00	...
Siantan Utara	NA	NA	NA	NA
Kute Siantan	NA	NA	NA	NA
Kepulauan Anambas	9,00	...	205,00	...

Berlanjut/*To be Continued Table* ...

Lanjutan Tabel/Continued Table 5.2.9

Kecamatan Subdistrict	Pepaya/Papaya		Salak/Salacca	
	2018	2019	2018	2019
(1)	(10)	(11)	(12)	(13)
Jemaja	4,00	...	0,00	...
Jemaja Barat	NA	NA	NA	NA
Jemaja Timur	8,00	...	0,00	...
Siantan Selatan	0,00	...	0,00	...
Siantan	15,00	...	0,00	...
Siantan Timur	8,00	...	0,00	...
Siantan Tengah	11,00	...	0,00	...
Palmatak	1,00	...	0,00	...
Siantan Utara	NA	NA	NA	NA
Kute Siantan	NA	NA	NA	NA
Kepulauan Anambas	47,00	...	0,00	...

Catatan/Note: -

Sumber/Source: BPS, Statistik Pertanian Hortikultura SPH-BST/BPS-Statistics Indonesia, Agricultural Statistic for Horticulture SPH-BST

Tabel
Table 5.2.10

Produksi Buah–Buahan dan Sayuran Tahunan Menurut Jenis Tanaman (kuintal) di Kabupaten Kepulauan Anambas, 2016–2019
Production of Annual Fruits and Vegetables by Kind of Plant (quintal) in Kepulauan Anambas Regency, 2016–2019

Jenis Tanaman Kind of Plants	2016	2017	2018	2019
(1)	(2)	(3)	(4)	(5)
Buah–Buahan/ Fruits				
Alpukat/ <i>Avocado</i>	...	11	1	151
Belimbing/ <i>Star Fruit</i>	...	5	0	57
Duku/Langsar/Kokosan/ Duku	...	–	77	108
Durian/ <i>Durian</i>	...	139	488	1 072
Jambu Air/ <i>Rose Apple</i>	...	19	15	68
Jambu Biji/ <i>Guava</i>	...	26	10	25
Jeruk Besar/ <i>Pomelo</i>	...	56	7	219
Jeruk Siam/Kepron/ <i>Tangerine/ Orange</i>	...	39	9	630
Jeruk/ <i>Orange (Tangerine + Pomelo)</i>	...	95	16	0
Mangga/ <i>Mango</i>	...	542	159	1 101
Manggis/ <i>Mangosteen</i>	...	6	3	126
Nangka/Cempedak/ <i>Jack Fruit</i>	...	181	129	344
Nenas/ <i>Pineapple</i>	...	39	64	57
Pepaya/ <i>Papaya</i>	...	91	47	112
Pisang/ <i>Banana</i>	...	746	205	960
Rambutan/ <i>Rambutan</i>	...	7	20	43

Berlanjut/To be Continued Table ...

Lanjutan Tabel/Continued Table 5.2.10

Jenis Tanaman Kind of Plants	2016	2017	2018	2019
(1)	(2)	(3)	(4)	(5)
Sawo/Sapodilla/ Star Apple	...	9	1	271
Sirsak/ Soursop	...	63	15	1 963
Sukun/ Bread Fruit	...	12	13	276
Sayuran/ Vegetables				
Jengkol/ Jengkol	...	101	3	1 366
Melinjo/ Melinjo	...	2	1	2 152
Petai/ Twisted Cluster Bean	...	112	57	1 305
Kepulauan Anambas	...	2 301	1 340	5 634

Catatan/Note: -

Sumber/Source: BPS, Statistik Pertanian Hortikultura SPH-BST/BPS-Statistics Indonesia, Agricultural Statistic for Horticulture SPH-BST

5.3 PERKEBUNAN ESTATE CROPS

Tabel 5.3.1 Luas Areal Tanaman Perkebunan Menurut Kecamatan dan Jenis Tanaman (ha) di Kabupaten Kepulauan Anambas, 2018 dan 2019
Planted Area of Estate Crops by Subdistrict and Type of Crops (ha) in Kepulauan Anambas Regency, 2018 and 2019

Kecamatan Subdistrict	Kelapa Sawit/Oil Palm		Kelapa/Coconut	
	2018	2019	2018	2019
(1)	(2)	(3)	(4)	(5)
Jemaja	0,0	0,0	1 250	1 250
Jemaja Barat	NA	NA	NA	NA
Jemaja Timur	0,0	0,0	1 011	1 011
Siantan Selatan	0,0	0,0	1 180	1 180
Siantan	0,0	0,0	779	779
Siantan Timur	0,0	0,0	2 070	2 070
Siantan Tengah	0,0	0,0	471	471
Palmatok	0,0	0,0	3 002	3 002
Siantan Utara	NA	NA	NA	NA
Kute Siantan	NA	NA	NA	NA
Kepulauan Anambas	0,0	0,0	9 763	9 763

Berlanjut/*To be Continued Table ...*

Lanjutan Tabel/*Continued Table* 5.3.1

Kecamatan Subdistrict	Karet/Rubber		Kopi/Coffee	
	2018	2019	2018	2019
(1)	(6)	(7)	(8)	(9)
Jemaja	244	244	0,0	0,0
Jemaja Barat	NA	NA	NA	NA
Jemaja Timur	0	0	0,0	0,0
Siantan Selatan	219	219	0,0	0,0
Siantan	780	780	0,0	0,0
Siantan Timur	145	145	0,0	0,0
Siantan Tengah	169	169	0,0	0,0
Palமாக	775	775	0,0	0,0
Siantan Utara	NA	NA	NA	NA
Kute Siantan	NA	NA	NA	NA
Kepulauan Anambas	2 332	2 332	0,0	0,0

Berlanjut/*To be Continued Table* ...

Lanjutan Tabel/*Continued Table* 5.3.1

Kecamatan Subdistrict	Kakao/Cocoa		Tebu/Sugar cane	
	2018	2019	2018	2019
(1)	(10)	(11)	(12)	(13)
Jemaja	0,0	0,0	0,0	0,0
Jemaja Barat	NA	NA	NA	NA
Jemaja Timur	0,0	0,0	0,0	0,0
Siantan Selatan	2,5	0,5	0,0	0,0
Siantan	0,0	0,0	0,0	0,0
Siantan Timur	0,0	0,0	0,0	0,0
Siantan Tengah	0,0	0,0	0,0	0,0
Palமாக	0,0	0,0	0,0	0,0
Siantan Utara	NA	NA	NA	NA
Kute Siantan	NA	NA	NA	NA
Kepulauan Anambas	2,5	0,5	0,0	0,0

Berlanjut/*To be Continued Table* ...

Lanjutan Tabel/*Continued Table 5.3.1*

Kecamatan Subdistrict	Teh/Tea		Tembakau/Tobacco	
	2018	2019	2018	2019
(1)	(14)	(15)	(16)	(17)
Jemaja	0,0	0,0	0,0	0,0
Jemaja Barat	NA	NA	NA	NA
Jemaja Timur	0,0	0,0	0,0	0,0
Siantan Selatan	0,0	0,0	0,0	0,0
Siantan	0,0	0,0	0,0	0,0
Siantan Timur	0,0	0,0	0,0	0,0
Siantan Tengah	0,0	0,0	0,0	0,0
Palமாக	0,0	0,0	0,0	0,0
Siantan Utara	NA	NA	NA	NA
Kute Siantan	NA	NA	NA	NA
Kepulauan Anambas	0,0	0,0	0,0	0,0

Catatan/*Note:* -

Sumber/*Source:* Direktorat Jenderal Perkebunan/*Directorate General of Estates*

Tabel
Table 5.3.2

Produksi Perkebunan Menurut Kecamatan dan Jenis Tanaman (ton) di Kabupaten Kepulauan Anambas, 2018 dan 2019

Production of Estate by Subdistrict and Type of Crops (ton) in Kepulauan Anambas Regency, 2018 and 2019

Kecamatan Subdistrict	Kelapa Sawit/Oil Palm		Kelapa/Coconut	
	2018	2019	2018	2019
(1)	(2)	(3)	(4)	(5)
Jemaja	0,0	0,0	94,00	97,00
Jemaja Barat	NA	NA	NA	NA
Jemaja Timur	0,0	0,0	41,00	45,86
Siantan Selatan	0,0	0,0	208,00	210,99
Siantan	0,0	0,0	111,00	117,03
Siantan Timur	0,0	0,0	314,00	319,45
Siantan Tengah	0,0	0,0	172,00	178,43
Palatak	0,0	0,0	521,00	531,43
Siantan Utara	NA	NA	NA	NA
Kute Siantan	NA	NA	NA	NA
Kepulauan Anambas	0,0	0,0	1 461,00	1 500,19

Berlanjut/*To be Continued Table ...*

Lanjutan Tabel/Continued Table 5.3.2

Kecamatan Subdistrict	Karet/Rubber		Kopi/Coffee	
	2018	2019	2018	2019
(1)	(6)	(7)	(8)	(9)
Jemaja	55,00	54,65	0,0	0,0
Jemaja Barat	NA	NA	NA	NA
Jemaja Timur	55,00	55,00	0,0	0,0
Siantan Selatan	75,00	75,00	0,0	0,0
Siantan	78,00	77,00	0,0	0,0
Siantan Timur	85,00	85,00	0,0	0,0
Siantan Tengah	82,00	82,00	0,0	0,0
Palmatak	140,00	139,00	0,0	0,0
Siantan Utara	NA	NA	NA	NA
Kute Siantan	NA	NA	NA	NA
Kepulauan Anambas	570,00	567,65	0,0	0,0

Berlanjut/To be Continued Table ...

Lanjutan Tabel/*Continued Table* 5.3.2

Kecamatan Subdistrict	Kakao/Cocoa		Tebu/Sugar cane	
	2018	2019	2018	2019
(1)	(10)	(11)	(12)	(13)
Jemaja	0,0	0,0	0,0	0,0
Jemaja Barat	NA	NA	NA	NA
Jemaja Timur	0,0	0,0	0,0	0,0
Siantan Selatan	0,0	0,0	0,0	0,0
Siantan	0,0	0,0	0,0	0,0
Siantan Timur	0,0	0,0	0,0	0,0
Siantan Tengah	0,0	0,0	0,0	0,0
Palatak	0,0	0,0	0,0	0,0
Siantan Utara	NA	NA	NA	NA
Kute Siantan	NA	NA	NA	NA
Kepulauan Anambas	0,0	0,0	0,0	0,0

Berlanjut/*To be Continued Table* ...

Lanjutan Tabel/*Continued Table 5.3.2*

Kecamatan <i>Subdistrict</i>	Teh/ <i>Tea</i>		Tembakau/ <i>Tobacco</i>	
	2018	2019	2018	2019
(1)	(14)	(15)	(16)	(17)
Jemaja	0,0	0,0	0,0	0,0
Jemaja Barat	NA	NA	NA	NA
Jemaja Timur	0,0	0,0	0,0	0,0
Siantan Selatan	0,0	0,0	0,0	0,0
Siantan	0,0	0,0	0,0	0,0
Siantan Timur	0,0	0,0	0,0	0,0
Siantan Tengah	0,0	0,0	0,0	0,0
Palmatak	0,0	0,0	0,0	0,0
Siantan Utara	NA	NA	NA	NA
Kute Siantan	NA	NA	NA	NA
Kepulauan Anambas	0,0	0,0	0,0	0,0

Catatan/*Note:*

Sumber/*Source:* Direktorat Jenderal Perkebunan/*Directorate General of Estates*

5.4 PETERNAKAN LIVESTOCK

Tabel 5.4.1 Populasi Ternak Menurut Kecamatan dan Jenis Ternak (ekor) di Kabupaten Kepulauan Anambas, 2018 dan 2019
Livestock Population by Subdistrict and Kind of Livestock (heads) in Kepulauan Anambas Regency, 2018 and 2019

Kecamatan Subdistrict (1)	Sapi Perah/Dairy Cattle		Sapi Potong/Beef Cattle	
	2018 (2)	2019 (3)	2018 (4)	2019 (5)
Jemaja	0	0	1 753	1 757
Jemaja Barat	NA	NA	NA	NA
Jemaja Timur	0	0	990	994
Siantan Selatan	0	0	108	109
Siantan	0	0	78	106
Siantan Timur	0	0	87	91
Siantan Tengah	0	0	117	115
Palமாக	0	0	907	905
Siantan Utara	NA	NA	NA	NA
Kute Siantan	NA	NA	NA	NA
Kepulauan Anambas	0	0	4 040	4 077

Berlanjut/*To be Continued Table ...*

Lanjutan Tabel/*Continued Table 5.4.1*

Kecamatan Subdistrict	Kerbau/Buffalo		Kuda/Horse	
	2018	2019	2018	2019
(1)	(6)	(7)	(8)	(9)
Jemaja	0	0	0	0
Jemaja Barat	NA	NA	NA	NA
Jemaja Timur	0	0	0	0
Siantan Selatan	0	0	0	0
Siantan	0	0	0	0
Siantan Timur	0	0	0	0
Siantan Tengah	0	0	0	0
Palமாக	0	0	0	0
Siantan Utara	NA	NA	NA	NA
Kute Siantan	NA	NA	NA	NA
Kepulauan Anambas	0	0	0	0

Berlanjut/*To be Continued Table ...*

Lanjutan Tabel/*Continued Table* 5.4.1

Kecamatan Subdistrict	Kambing/Goat		Domba/Sheep		Babi/Pig	
	2018	2019	2018	2019	2018	2019
(1)	(10)	(11)	(12)	(13)	(14)	(15)
Jemaja	87	87	0	0	0	0
Jemaja Barat	NA	NA	NA	NA	NA	NA
Jemaja Timur	95	95	0	0	0	0
Siantan Selatan	11	11	0	0	0	0
Siantan	11	11	0	0	0	0
Siantan Timur	46	46	0	0	0	0
Siantan Tengah	4	4	0	0	0	0
Palmatak	21	21	0	0	0	0
Siantan Utara	NA	NA	NA	NA	NA	NA
Kute Siantan	NA	NA	NA	NA	NA	NA
Kepulauan Anambas	275	275	0	0	0	0

Catatan/Note: -

Sumber/Source: Direktorat Jenderal Peternakan dan Kesehatan Hewan/*Directorate General of Livestock and Animal Health Service*

Tabel
Table 5.4.2

Populasi Unggas Menurut Kecamatan dan Jenis Unggas (ekor) di Kabupaten Kepulauan Anambas, 2018 dan 2019
Poultry Population by Subdistrict and Kind of Poultry (heads) in Kepulauan Anambas Regency, 2018 and 2019

Kecamatan Subdistrict	Ayam Kampung Native Chicken		Ayam Petelur Layer	
	2018	2019	2018	2019
(1)	(2)	(3)	(4)	(5)
Jemaja	2 783	2 788	0	0
Jemaja Barat	NA	NA	NA	NA
Jemaja Timur	5 338	5 350	0	0
Siantan Selatan	1 907	1 910	0	0
Siantan	3 148	3 155	0	0
Siantan Timur	2 004	2 007	0	0
Siantan Tengah	1 060	1 064	0	0
Palmatak	2 803	2 809	0	0
Siantan Utara	NA	NA	NA	NA
Kute Siantan	NA	NA	NA	NA
Kepulauan Anambas	19 043	19 083	0	0

Berlanjut/*To be Continued Table ...*

Lanjutan Tabel/Continued Table 5.4.2

Kecamatan Subdistrict	Ayam Pedaging Broiler		Itik/Itik Manila Duck	
	2018	2019	2018	2019
(1)	(6)	(7)	(8)	(9)
Jemaja	4 000	4 000	354	360
Jemaja Barat	NA	NA	NA	NA
Jemaja Timur	4 000	4 000	79	450
Siantan Selatan	0	0	305	319
Siantan	10 000	10 000	49	56
Siantan Timur	0	0	54	62
Siantan Tengah	0	0	102	109
Palmatak	0	0	160	166
Siantan Utara	NA	NA	NA	NA
Kute Siantan	NA	NA	NA	NA
Kepulauan Anambas	18 000	18 000	1 103	1 522

Catatan/Note: -

Sumber/Source: Direktorat Jenderal Peternakan dan Kesehatan Hewan/Directorate General of Livestock and Animal Health Service

Tabel 5.4.3 **Produksi Daging Ternak Menurut Kecamatan dan Jenis Ternak (kg) di Kabupaten Kepulauan Anambas, 2018 dan 2019**
Meat Production by Subdistrict and Kind of Livestock (kg) in Kepulauan Anambas Regency, 2018 and 2019

Kecamatan Subdistrict (1)	Sapi Perah/Dairy Cattle		Sapi Potong/Beef Cattle	
	2018 (2)	2019 (3)	2018 (4)	2019 (5)
Jemaja	0	0	2 590	2 520
Jemaja Barat	NA	NA	NA	NA
Jemaja Timur	0	0	1 470	840
Siantan Selatan	0	0	1 540	560
Siantan	0	0	8 680	1 050
Siantan Timur	0	0	910	1 260
Siantan Tengah	0	0	1 050	1 050
Palmatak	0	0	4 760	3 990
Siantan Utara	NA	NA	NA	NA
Kute Siantan	NA	NA	NA	NA
Kepulauan Anambas	0	0	21 000	11 270

Berlanjut/*To be Continued Table ...*

Lanjutan Tabel/*Continued Table* 5.4.3

Kecamatan Subdistrict	Kerbau/ Buffalo		Kuda/Horse	
	2018	2019	2018	2019
(1)	(6)	(7)	(8)	(9)
Jemaja	0	0	0	0
Jemaja Barat	NA	NA	NA	NA
Jemaja Timur	0	0	0	0
Siantan Selatan	0	0	0	0
Siantan	0	0	0	0
Siantan Timur	0	0	0	0
Siantan Tengah	0	0	0	0
Palmatak	0	0	0	0
Siantan Utara	NA	NA	NA	NA
Kute Siantan	NA	NA	NA	NA
Kepulauan Anambas	0	0	0	0

Berlanjut/*To be Continued Table* ...

Lanjutan Tabel/*Continued Table 5.4.3*

Kecamatan Subdistrict	Kambing/Goat		Domba/Sheep		Babi/Pig	
	2018	2019	2018	2019	2018	2019
(1)	(10)	(11)	(12)	(13)	(14)	(15)
Jemaja	8	32	0	0	0	0
Jemaja Barat	NA	NA	NA	NA	NA	NA
Jemaja Timur	0	0	0	0	0	0
Siantan Selatan	0	0	0	0	0	0
Siantan	0	0	0	0	0	0
Siantan Timur	0	0	0	0	0	0
Siantan Tengah	8	64	0	0	0	0
Palmatak	8	8	0	0	0	0
Siantan Utara	NA	NA	NA	NA	NA	NA
Kute Siantan	NA	NA	NA	NA	NA	NA
Kepulauan Anambas	24	104	0	0	0	0

Catatan/Note: -

Sumber/Source: Direktorat Jenderal Peternakan dan Kesehatan Hewan/*Directorate General of Livestock and Animal Health Service*

Tabel
Table 5.4.4

Produksi Telur Unggas dan Susu Sapi Menurut Kecamatan (kg) di Kabupaten Kepulauan Anambas, 2018 dan 2019
Production of Poultry Eggs and Cow Milk by Subdistrict (kg), 2018 and 2019

Kecamatan Subdistrict	Ayam Kampung Native Chicken		Ayam Petelur Layer	
	2018	2019	2018	2019
(1)	(2)	(3)	(4)	(5)
Jemaja	2 504	2 504	0	0
Jemaja Barat	NA	NA	NA	NA
Jemaja Timur	4 804	4 804	0	0
Siantan Selatan	1 716	1 716	0	0
Siantan	2 833	2 833	0	0
Siantan Timur	1 803	1 803	0	0
Siantan Tengah	954	954	0	0
Palatak	4 760	3 990	0	0
Siantan Utara	NA	NA	NA	NA
Kute Siantan	NA	NA	NA	NA
Kepulauan Anambas	19 374	18 604	0	0

Berlanjut/*To be Continued Table ...*

Lanjutan Tabel/*Continued Table 5.4.4*

Kecamatan Subdistrict	Itik/ Duck		Sapi Perah Dairy Cattle	
	2018	2019	2018	2019
(1)	(6)	(7)	(8)	(9)
Jemaja	472	472	0	0
Jemaja Barat	NA	NA	NA	NA
Jemaja Timur	105	105	0	0
Siantan Selatan	406	406	0	0
Siantan	65	65	0	0
Siantan Timur	72	72	0	0
Siantan Tengah	136	136	0	0
Palmatak	213	213	0	0
Siantan Utara	NA	NA	NA	NA
Kute Siantan	NA	NA	NA	NA
Kepulauan Anambas	1 469	1 469	0	0

Catatan/*Note*: -

Sumber/*Source*: Direktorat Jenderal Peternakan dan Kesehatan Hewan/*Directorate General of Livestock and Animal Health Service*

5.5 PERIKANAN FISHERY

Tabel 5.5.1 **Produksi Perikanan Tangkap Menurut Jenis Komoditi di Kabupaten Kepulauan Anambas (ton), 2019**
Production of Fish Capture by Type of Commodity in Kepulauan Anambas Regency (ton), 2019

Jenis Komoditi Type of Commodity	Triwulan 1		
	Harga/Price (Rp)	Banyaknya/Total	Nilai Produksi/ Production Value (000 Rp)
(1)	(2)	(3)	(4)
Bentong	12 000	87	1 044
Ekor Kuning	17 000	105	1 785
Layar Biru	11 000	138	1 518
Lemuru	8 000	262	2 096
Tongkol Abu-Abu	20 000	310	6 200
Tongkol Krai	16 000	342	5 472
Baronang	14 000	160	2 240
Tenggiri	45 000	286	12 870
Cucut Lanyam	12 000	162	1 944
Manyung	8 000	394	3 152
Kwee	25 000	312	7 800
Ikan Gaji	20 000	133	2 660
Lencam	13 000	243	3 159
Kembung	12 000	154	1 848
Kapas	11 000	110	1 210
Slengseng	10 000	198	1 980
Pinjalo	30 000	280	8 400
Kurisi	20 000	439	8 780
Kerapu Karang	25 000	280	7 000
Kerapu Sunu	30 000	183	5 490
Kakap Merah	40 000	391	15 640
Cumi	35 000	251	8 785

Berlanjut/*To be Continued Table ...*

Lanjutan Tabel/*Continued Table 5.5.1*

Jenis Komoditi <i>Type of Commodity</i>	Triwulan 1		
	Harga/Price (Rp)	Banyaknya/Total	Nilai Produksi/ Production Value (000 Rp)
(1)	(2)	(3)	(4)
Sotong	40 000	108	4 320
Ikan Karang Lainnya	-	479	-
Lainnya	-	0	-
Kepulauan Anambas		5 807	115 393

Berlanjut/*To be Continued Table ...*

Lanjutan Tabel/*Continued Table 5.5.1*

Jenis Komoditi <i>Type of Commodity</i>	Triwulan 2		
	Harga/Price (Rp)	Banyaknya/ <i>Total</i>	Nilai Produksi/ <i>Production Value</i> (000 Rp)
(1)	(5)	(6)	(7)
Bentong	12 000	266	3 192
Ekor Kuning	17 000	63	1 071
Layar Biru	11 000	135	1 485
Lemuru	8 000	236	1 888
Tongkol Abu-Abu	20 000	769	15 380
Tongkol Krai	16 000	730	11 680
Baronang	14 000	95	1 330
Tenggiri	45 000	235	10 575
Cucut Lanyam	12 000	50	600
Manyung	8 000	114	912
Kwee	25 000	467	11 675
Ikan Gaji	20 000	108	2 160
Lencam	13 000	116	1 508
Kembung	12 000	75	900
Kapas	11 000	188	2 068
Slengsenseng	10 000	273	2 730
Pinjalo	30 000	167	5 010
Kurisi	20 000	636	12 720
Kerapu Karang	25 000	265	6 625
Kerapu Sunu	30 000	276	8 280
Kakap Merah	40 000	311	12 440
Cumi	35 000	194	6 790

Berlanjut/*To be Continued Table ...*

Lanjutan Tabel/*Continued Table 5.5.1*

Jenis Komoditi <i>Type of Commodity</i>	Triwulan 2		
	Harga/Price (Rp)	Banyaknya/ <i>Total</i>	Nilai Produksi/ <i>Production Value</i> (000 Rp)
(1)	(5)	(6)	(7)
Sotong	40 000	204	8 160
Ikan Karang Lainnya	-	465	-
Lainnya	-	0	-
Kepulauan Anambas		6 438	129 179

Berlanjut/*To be Continued Table ...*

Lanjutan Tabel/*Continued Table* 5.5.1

Jenis Komoditi <i>Type of Commodity</i>	Triwulan 3		
	Harga/Price (Rp)	Banyaknya/ <i>Total</i>	Nilai Produksi/ <i>Production Value</i> (000 Rp)
(1)	(8)	(9)	(10)
Bentong	12 000	133	1 596
Ekor Kuning	17 000	153	2 601
Layar Biru	11 000	170	1 870
Lemuru	8 000	271	2 168
Tongkol Abu-Abu	20 000	388	7 760
Tongkol Krai	16 000	454	7 264
Baronang	14 000	186	2 604
Tenggiri	45 000	376	16 920
Cucut Lanyam	12 000	186	2 232
Manyung	8 000	435	3 480
Kwee	25 000	329	8 225
Ikan Gaji	20 000	192	3 840
Lencam	13 000	287	3 731
Kembung	12 000	201	2 412
Kapas	11 000	154	1 694
Slengseng	10 000	230	2 300
Pinjalo	30 000	256	7 680
Kurisi	20 000	433	8 660
Kerapu Karang	25 000	270	6 750
Kerapu Sunu	30 000	195	5 850
Kakap Merah	40 000	272	10 880
Cumi	35 000	243	8 505

Berlanjut/*To be Continued Table* ...

Lanjutan Tabel/*Continued Table 5.5.1*

Jenis Komoditi <i>Type of Commodity</i>	Triwulan 3		
	Harga/Price (Rp)	Banyaknya/ <i>Total</i>	Nilai Produksi/ <i>Production Value</i> (000 Rp)
(1)	(8)	(9)	(10)
Sotong	40 000	144	5 760
Ikan Karang Lainnya	-	528	-
Lainnya	-	154	-
Kepulauan Anambas		6 639	124 782

Berlanjut/*To be Continued Table ...*

Lanjutan Tabel/*Continued Table 5.5.1*

Jenis Komoditi <i>Type of Commodity</i>	Triwulan 4		
	Harga/Price (Rp)	Banyaknya/ <i>Total</i>	Nilai Produksi/ <i>Production Value</i> (000 Rp)
(1)	(11)	(12)	(13)
Bentong	12 000	79	948
Ekor Kuning	17 000	114	1 938
Layar Biru	11 000	155	1 705
Lemuru	8 000	186	1 488
Tongkol Abu-Abu	20 000	292	5 840
Tongkol Krai	16 000	301	4 816
Baronang	14 000	130	1 820
Tenggiri	45 000	266	11 970
Cucut Lanyam	12 000	147	1 764
Manyung	8 000	258	2 064
Kwee	25 000	229	5 725
Ikan Gaji	20 000	102	2 040
Lencam	13 000	196	2 548
Kembung	12 000	173	2 076
Kapas	11 000	136	1 496
Slengseng	10 000	118	1 180
Pinjalo	30 000	67	2 010
Kurisi	20 000	307	6 140
Kerapu Karang	25 000	165	4 125
Kerapu Sunu	30 000	112	3 360
Kakap Merah	40 000	173	6 920
Cumi	35 000	175	6 125

Berlanjut/*To be Continued Table ...*

Lanjutan Tabel/*Continued Table 5.5.1*

Jenis Komoditi <i>Type of Commodity</i>	Triwulan 4		
	Harga/Price (Rp)	Banyaknya/Total	Nilai Produksi/ Production Value (000 Rp)
(1)	(11)	(12)	(13)
Sotong	40 000	114	4 560
Ikan Karang Lainnya	-	348	-
Lainnya	-	0	-
Kepulauan Anambas		4 349	82 658

Berlanjut/*To be Continued Table ...*

Lanjutan Tabel/*Continued Table* 5.5.1

Jenis Komoditi <i>Type of Commodity</i>	2019		
	Harga/Price (Rp)	Banyaknya/ <i>Total</i>	Nilai Produksi/ <i>Production Value</i> (000 Rp)
(1)	(14)	(15)	(16)
Bentong	12 000	565	6 780
Ekor Kuning	17 000	435	7 395
Layar Biru	11 000	598	6 578
Lemuru	8 000	955	7 640
Tongkol Abu-Abu	20 000	1 759	35 180
Tongkol Krai	16 000	1 827	29 232
Baronang	14 000	571	7 994
Tenggiri	45 000	1 163	52 335
Cucut Lanyam	12 000	545	6 540
Manyung	8 000	1 201	9 608
Kwee	25 000	1 337	33 425
Ikan Gaji	20 000	535	10 700
Lencam	13 000	842	10 946
Kembung	12 000	603	7 236
Kapas	11 000	588	6 468
Slengseng	10 000	819	8 190
Pinjalo	30 000	770	23 100
Kurisi	20 000	1 815	36 300
Kerapu Karang	25 000	980	24 500
Kerapu Sunu	30 000	766	22 980
Kakap Merah	40 000	1 147	45 880
Cumi	35 000	863	30 205

Berlanjut/*To be Continued Table* ...

Lanjutan Tabel/*Continued Table 5.5.1*

Jenis Komoditi <i>Type of Commodity</i>	2019		
	Harga/Price (Rp)	Banyaknya/Total	Nilai Produksi/ Production Value (000 Rp)
(1)	(14)	(15)	(16)
Sotong	40 000	570	22 800
Ikan Karang Lainnya	-	1 820	-
Lainnya	-	154	-
Kepulauan Anambas		23 228	452 012

Catatan/Note:

-

Sumber/Source: Dinas Pertanian, Perikanan, dan Pangan Kabupaten Kepulauan Anambas/*Agriculture, Fisheries and Food Agency of Kepulauan Anambas Regency*

BAB

Chapter

06

PERTAMBANGAN & ENERGI

Mining & Energy



DAYA TERPASANG
Installed Electricity Power

10.102 KW

PRODUKSI LISTRIK
Electricity Production

29.540.419 KWH

JUMLAH PELANGGAN
Number of Electricity Customers

10.815 PELANGGAN

PENJELASAN TEKNIS

1. Pengumpulan data industri besar dan sedang dilakukan melalui Survei Industri Besar dan Sedang yang dilaksanakan setiap tahun secara lengkap (sensus) sejak tahun 1975. Survei Industri Besar dan Sedang mencakup semua perusahaan industri yang mempunyai tenaga kerja 20 orang atau lebih dengan menggunakan kuesioner II A.
2. Klasifikasi industri yang digunakan dalam survei ini berdasar kepada Klasifikasi Baku Lapangan Usaha Indonesia (KBLI). KBLI adalah klasifikasi lapangan usaha yang berdasar kepada International Standard Industrial Classification of All Economic Activities (ISIC) revisi 4 yang telah disesuaikan dengan kondisi Indonesia.
3. Industri manufaktur adalah suatu kegiatan ekonomi yang melakukan kegiatan mengubah suatu barang dasar secara mekanis, kimia, atau dengan tangan sehingga menjadi barang jadi/setengah jadi, dan atau barang yang kurang nilainya menjadi barang yang lebih tinggi nilainya, dan sifatnya lebih dekat kepada pemakai akhir. Termasuk dalam kegiatan ini adalah jasa industri dan pekerjaan perakitan.
4. Perusahaan atau usaha

TECHNICAL NOTES

1. *Data collection of large and medium scale manufacturing is conducted through The Large and Medium Manufacturing Establishment Survey that has been done annually for all industries (census) since 1975. Large and Medium Manufacturing Establishment Survey covers all manufactures/ industries with 20 workers or more by questionnaire II A.*
2. *The industrial classification adopted in this survey refers to the Klasifikasi Baku Lapangan Usaha Indonesia (KBLI). KBLI is classification of economic activities based on the International Standard Industrial Classification of All Economic Activities (ISIC rev 4) that has been modified according to the local condition in Indonesia.*
3. *Manufacturing industry is defined as an economic activity processing basic goods mechanically, chemicals or manually into final or intermediate goods. It is also defined as processing of lower value goods into higher value goods as final or intermediate products. The activities also include services for manufacturing and assembling.*
4. *A manufacturing establishment*

industri adalah suatu unit (kesatuan) usaha yang melakukan kegiatan ekonomi, bertujuan menghasilkan barang atau jasa, terletak pada suatu bangunan atau lokasi tertentu, dan mempunyai catatan administrasi tersendiri mengenai produksi dan struktur biaya serta ada seorang atau lebih yang bertanggung jawab atas usaha tersebut.

5. Industri manufaktur dikelompokkan ke dalam 4 golongan berdasarkan banyaknya pekerja, yaitu: industri besar (100 orang pekerja atau lebih), industri sedang/menengah (20–99 orang pekerja), industri kecil (5–19 orang pekerja), dan industri mikro (1–4 orang pekerja).
6. Industri manufaktur dikelompokkan ke dalam 4 golongan berdasarkan banyaknya pekerja, yaitu: industri besar (100 orang pekerja atau lebih), industri sedang/menengah (20–99 orang pekerja), industri kecil (5–19 orang pekerja), dan industri mikro (1–4 orang pekerja).
7. Air disalurkan adalah volume air bersih dari perusahaan air bersih.

is defined as a production unit engaged in economic activity, producing goods or services, located in a building or in a certain location, keeping a business record concerning the production and cost structure, and having a person or more that are responsible to those activities.

5. *Manufacturing industries are categorized into four groups, based on the number of employees: large scale manufacturing (100 employees or more), medium scale manufacturing (20–99 employees), small scale manufacturing (5–19 employees), and micro industry (1–4 employees).*
6. *Customers are individuals or groups, whether household, company or non-profit institutions that buy water supply from water supply establishment.*
7. *Distributed water is the volume of water supply from water supply establishment.*

ULASAN

Listrik merupakan kebutuhan vital bagi masyarakat. Penyajian tabel kelistrikan ini hanya terbatas pada listrik yang dikelola oleh PLN meskipun tidak dipungkiri peran listrik non PLN masih ada terutama pada daerah-daerah yang terpencil. Produksi listrik pada tahun 2019 mencapai 29.540.419 KWh.

Dilihat dari komposisi golongan pelanggan listrik maka konsumen yang menggunakan listrik PLN di tahun 2019 terbanyak adalah golongan tarif rumah tangga sebanyak 10.815 pelanggan.

DESCRIPTION

Electric is vital needs for people. The electrical data presented here only limited on electricity carried out by PLN, though the role of non PLN cannot be denied especially in remote villages. Electrics production in 2019 reached 29,540,419 KWh.

Seen from group of costumer composition, tariff group that mostly used PLN electrics was household as much as 10,815 costumers.

Tabel
Table 6.1**Daya Terpasang, Produksi, dan Distribusi Listrik PT. PLN (Persero) pada Cabang/Ranting PLN Menurut Kecamatan di Kabupaten Kepulauan Anambas, 2019**
Installed Electricity Power, Production, and Distribution of PT. PLN (Persero) at PLN Branch by Subdistrict in Kepulauan Anambas Regency, 2019

Pembangkit Listrik Electric Generator	Daya Terpasang Installed Electricity Power (KW)	Produksi Listrik Electricity Production (KWh)	Listrik Terjual Electricity Sold (KWh)	Dipakai Sendiri Own Used (KWh)	Susut/ Hilang Shrinkage/ Lost (KWh)
(1)	(2)	(3)	(4)	(5)	(6)
PLTD Letung	2 636	7 094 135	6 689 981	20 491	383 663
PLTD Pasir Manang	4 000	15 351 004	14 425 430	26 865	898 709
PLTD Ladan	3 306	7 094 135	6 689 981	20 491	383 663
PLTD Mubur	160	1 145	1 059	34	52
Kepulauan Anambas	10 102	29 540 419	27 806 451	67 881	1 666 087

Catatan/Note: -

Sumber/Source: PT. PLN (Persero)/State Electricity Company

Tabel
Table 6.2**Jumlah Pelanggan Listrik Menurut Kecamatan di
Kabupaten Kepulauan Anambas, 2019**
**Number of Electricity Customers by Subdistrict in
Kepulauan Anambas Regency, 2019**

Pembangkit Listrik Electric Generator	2018	2019
(1)	(2)	(3)
PLTD Letung	1 779	2 263
PLTD Pasir Manang	3 576	4 731
PLTD Ladan	2 720	3 584
PLTD Mubur	0	237
Kepulauan Anambas	8 075	10 815

Catatan/Note: -

Sumber/Source: PT. PLN (Persero)/State Electricity Company

BAB
Chapter

07

PARIWISATA

Tourism



JUMLAH PENGINAPAN

Number of Accomodations

21 BUAH

PENJELASAN TEKNIS

1. Konsep dan definisi pariwisata mengikuti rekomendasi United Nations World Tourism Organization (UNWTO) dan International Union of Office Travel Organization (IUOTO).
2. Wisatawan mancanegara (wisman) ialah setiap pengunjung yang mengunjungi suatu negara di luar tempat tinggalnya, didorong oleh satu atau beberapa keperluan tanpa bermaksud memperoleh penghasilan di tempat yang dikunjungi dan lamanya kunjungan tersebut tidak lebih dari satu tahun (12 bulan). Definisi ini mencakup 2 (dua) kategori wisatawan mancanegara, yaitu :
 - a. Wisatawan (turis) ialah setiap pengunjung seperti definisi di atas yang tinggal paling sedikit 24 jam, akan tetapi tidak lebih dari 1 (satu) tahun di tempat yang dikunjungi, dengan maksud antara lain: berlibur, rekreasi, olah raga, bisnis, menghadiri pertemuan, studi, dan kunjungan dengan alasan kesehatan.
 - b. *Excursionist* ialah setiap pengunjung seperti definisi di atas yang tinggal kurang dari 24

TECHNICAL NOTES

1. *The concept and definition of tourism refers to the recommendations of the United Nations World Tourism Organization (UNWTO) and International Union of Office Travel Organizations (IUOTO).*
2. *An International Visitor is any person visiting a country other than his usual place of residence for any reason other than for earning income in the country visited, and the length of stay is no more than one year (12 months) This definition covers two categories of foreign visitors, namely :*
 - a. *Tourist is any visitor staying for at least 24 hours, but no more than one year, in the country visited, with the intention of visiting, and for any of these purposes: Pleasure, recreation and sports, Business, visiting friends and relatives, missions, attending meetings, conferences, visit for health reasons and study.*
 - b. *Excursionist is any visitor staying less than 24 hours in the country visited including, "Cruise Passengers"; i.e. visitors arriving in a country without staying in any accommodation available in the visited country.*

jam di tempat yang dikunjungi (termasuk "Cruise passengers"). *Cruise Passengers* ialah setiap pengunjung yang tiba di suatu negara di mana mereka tidak menginap di akomodasi yang tersedia dinegara tersebut, misalnya dengan kapal laut.

3. Rata-rata lama tinggal adalah rata-rata waktu tinggal wisatawan mancanegara di Indonesia untuk satu kali kunjungan.
4. Usaha penyediaan akomodasi adalah usaha yang menyediakan pelayanan penginapan yang dapat dilengkapi dengan pelayanan pariwisata lainnya. Usaha penyediaan akomodasi dapat berupa hotel, vila, pondok wisata, bumi perkemahan, persinggahan karavan, dan akomodasi lainnya yang digunakan untuk tujuan pariwisata.
5. Hotel adalah penyediaan akomodasi secara harian berupa kamar-kamar di dalam satu bangunan yang dapat dilengkapi dengan jasa pelayanan makan dan minum, kegiatan hiburan dan atau fasilitas lainnya. Hotel terdiri dari hotel berbintang dan hotel non-bintang.
6. Hotel bintang adalah usaha penyediaan jasa pelayanan
 3. *Average length of stay is the average stay duration of foreign visitor in Indonesia for one trip.*
 4. *The business of providing accommodation is a business that provides specialty services that can be equipped with other tourism services. It includes hotel, villa, cottage, camping, caravan stop, and other accommodation that are used for tourism purposes.*
 5. *Hotel is a daily supply of accommodation rooms within a building which can be equipped with eating and drinking services, entertainment activities and/ or other facilities. Hotel consists of a classified hotel and a non-classified hotel.*
 6. *A classified hotel is the business of providing an accommodation, eating and drinking as well as other services for the public by using a building or a part*

penginapan, makan minum serta jasa lainnya bagi umum dengan menggunakan sebagian atau seluruh bangunan. Usaha ini dikelola secara komersial serta memenuhi ketentuan persyaratan sebagai hotel bintang (termasuk berlian) yang ditetapkan dalam surat keputusan instansi yang membinanya. Misalnya hotel bintang lima, hotel bintang empat dan seterusnya.

7. Tingkat penghunian kamar hotel adalah persentase banyaknya malam kamar yang dihuni terhadap banyaknya malam kamar yang tersedia.
8. Rata-rata lamanya tamu menginap adalah banyaknya malam tempat tidur yang terpakai (malam tamu) dengan banyaknya tamu yang menginap di hotel atau akomodasi lainnya.

of a building. It is managed commercially and meets specified requirements as a star hotel (including diamonds) set forth in the decree of fostering agency. For example, five star hotel, four star hotel, and so on.

7. *Room occupancy rate is the number of room-nights occupied divided by the number of room-nights available, multiplied by 100 percent.*
8. *Average length of stay is the number of bed-nights used (guest night) divided by the number of guests coming to spend the night at the accommodation.*

ULASAN

Hotel atau penginapan sangat berkaitan dengan sektor pariwisata. Untuk dapat memperkuat perekonomian dari sektor pariwisata maka dibutuhkan hotel atau penginapan yang memberikan kenyamanan dan keamanan bagi para wisatawan yang datang baik dari dalam negeri maupun luar negeri.

Kabupaten Kepulauan Anambas belum memiliki hotel berbintang, akan tetapi terdapat 23 penginapan yang siap melayani para wisatawan untuk berlibur ke kabupaten ini. Rata-rata lama menginap tamu domestik pada tahun 2018 berjumlah 1,58 orang setiap bulannya. Tingkat penghunian kamar di Kabupaten Kepulauan Anambas mencapai 14,12 kamar setiap bulannya.

Kondisi geografis Kabupaten Kepulauan Anambas yang dikeliling oleh lautan membuat wilayah ini memiliki banyak potensi pariwisata berupa pantai dan pesona lautannya yang masih asri. Pada tahun 2018 Kabupaten Kepulauan Anambas telah memiliki 36 unit rumah makan untuk mendukung sektor pariwisata ini.

DESCRIPTION

Hotels or inns are closely related to the tourism sector. To be able to strengthen the economy of the tourism sector then it takes hotels or inns that provide comfort and security for the tourists who come both from home and abroad.

Kepulauan Anambas Regency does not yet have starred hotels, but there are 23 inns ready to serve tourists for a vacation to this regency. The average length of stay of domestic visitor in 2018 amounts to 1,58 people per month. Room occupancy rate in Kepulauan Anambas Regency reaches 14.12 rooms per month.

The geographical condition of the Kepulauan Anambas Regency which is surrounded by the sea makes this region has a lot of tourism potential in the form of beaches and the charm of the ocean is still beautiful. In 2018 Kepulauan Anambas Regency has 36 restaurant units to support this tourism sector.

Tabel
Table 7.1**Jumlah Rumah Makan/Restoran Menurut Kecamatan di
Kabupaten Kepulauan Anambas, 2016-2019**
**Number of Restaurants by Subdistrict in Kepulauan
Anambas Regency, 2016-2019**

Kecamatan Subdistrict	2016	2017	2018	2019
(1)	(2)	(3)	(4)	(5)
Jemaja	11	11	13	13
Jemaja Barat	0	0	0	0
Jemaja Timur	2	2	1	1
Siantan Selatan	0	0	0	0
Siantan	12	12	15	35
Siantan Timur	0	0	0	0
Siantan Tengah	0	0	0	0
Palatak	15	15	7	7
Siantan Utara	0	0	0	0
Kute Siantan	NA	NA	NA	NA
Kepulauan Anambas	40	40	36	56

Catatan/Note:

Sumber/Source: Dinas Pariwisata dan Kebudayaan Kabupaten Kepulauan Anambas / Tourism and Culture Agency of Kepulauan Anambas Regency

Tabel 7.2 Jumlah Penginapan Menurut Kecamatan di Kabupaten Kepulauan Anambas, 2018 dan 2019
Number of Accomodations by Subdistrict in Kepulauan Anambas Regency, 2018 and 2019

Kecamatan Subdistrict	2018	2019
(1)	(2)	(3)
Jemaja	5	5
Jemaja Barat	NA	NA
Jemaja Timur	1	1
Siantan Selatan	0	0
Siantan	8	8
Siantan Timur	3	1
Siantan Tengah	0	0
Palமாக	6	5
Siantan Utara	NA	NA
Kute Siantan	NA	NA
Kepulauan Anambas	23	21

Catatan/Note: -

Sumber/Source: Dinas Pariwisata dan Kebudayaan Kabupaten Kepulauan Anambas / Tourism and Culture Agency of Kepulauan Anambas Regency

Tabel
Table 7.3**Tingkat Penghunian Kamar Hotel Menurut Bulan di
Kabupaten Kepulauan Anambas, 2019**
*Room Occupancy Rate of Hotels by Month in Kepulauan
Anambas Regency, 2019*

Bulan Month	Tingkat Penghunian Kamar Hotel Room Occupancy Rate of Hotels
(1)	(2)
Januari	12,11
Februari	17,21
Maret	20,46
April	11,85
Mei	11,90
Juni	18,99
Juli	19,04
Agustus	15,32
September	18,73
Oktober	21,48
November	22,17
Desember	13,74
2019	16,92

Catatan/Note: -

Sumber/Source: Badan Pusat Statistik Kabupaten Kepulauan Anambas / *Tourism and Culture Agency of Kepulauan Anambas Regency*

Tabel
Table 7.4

Rata-rata Lama Menginap Tamu Asing dan Domestik Menurut Bulan di Kabupaten Kepulauan Anambas, 2019
Average Length of Stay of Foreign dan Domestic Visitors by Month in Kepulauan Anambas Regency, 2019

Bulan Month	Rata-rata Lama Menginap Average Length of Stay
(1)	(2)
Januari	1,75
Februari	2,01
Maret	2,42
April	1,47
Mei	1,58
Juni	1,33
Juli	1,86
Agustus	1,38
September	1,40
Oktober	1,41
November	1,39
Desember	1,41
2019	1,56

Catatan/Note: -

Sumber/Source: Dinas Pariwisata dan Kebudayaan Kabupaten Kepulauan Anambas / *Tourism and Culture Agency of Kepulauan Anambas Regency*

Tabel
Table 7.5

Rata-rata Tamu per Kamar dan Tingkat Pemakaian Tempat Tidur pada Penginapan Non Bintang Menurut Bulan di Kabupaten Kepulauan Anambas, 2019
Average Guest per Room, and Bed Usage at Non Star Accomodation by Month in Kepulauan Anambas Regency, 2019

Bulan Month	Rata-rata Tamu per Kamar Average Guest per Room	Tempat Pemakaian Tempat Tidur Bed Usage Rate
(1)	(2)	(3)
Januari	1,12	10,53
Februari	1,04	13,79
Maret	1,03	16,93
April	1,08	9,94
Mei	1,14	10,57
Juni	1,13	16,63
Juli	1,36	20,09
Agustus	1,22	14,52
September	1,18	17,86
Oktober	1,21	21,03
November	1,14	19,75
Desember	1,15	12,31
2019	1,15	15,31

Catatan/Note: -

Sumber/Source: Dinas Pariwisata dan Kebudayaan Kabupaten Kepulauan Anambas / *Tourism and Culture Agency of Kepulauan Anambas Regency*

BAB

Chapter

08

TRANSPORTASI & KOMUNIKASI

Transportation & Communication



PANJANG JALAN NEGERA
State Road Length

30,93 KM

PANJANG JALAN PROVINSI
Provincial Road Length

51,00 KM

PANJANG JALAN KABUPATEN
Regional Road Length

294,14 KM

PENJELASAN TEKNIS

1. Kendaraan bermotor adalah setiap kendaraan yang digerakkan oleh peralatan teknik yang ada pada kendaraan tersebut, biasanya digunakan untuk angkutan orang atau barang di atas jalan raya selain kendaraan yang berjalan di atas rel. Kendaraan bermotor yang dicatat adalah semua jenis kendaraan kecuali kendaraan bermotor TNI/Polri dan Korps Diplomatik.
2. Mobil penumpang adalah setiap kendaraan bermotor yang dilengkapi dengan tempat duduk untuk sebanyak-banyaknya delapan orang, tidak termasuk tempat duduk untuk pengemudi, baik dilengkapi atau tidak dilengkapi bagasi.
3. Mobil bus adalah setiap kendaraan bermotor yang dilengkapi dengan tempat duduk untuk lebih dari delapan orang, tidak termasuk tempat duduk untuk pengemudi, baik dilengkapi atau tidak dilengkapi bagasi.
4. Mobil truk adalah setiap kendaraan bermotor yang digunakan untuk angkutan barang, selain mobil penumpang, mobil bis dan kendaraan bermotor roda dua.
5. Kunjungan kapal adalah kapal yang datang di pelabuhan baik untuk berlabuh di perairan

TECHNICAL NOTES

1. *Motor vehicles are any kind of vehicles motorized by machine set up in those vehicles, they are usually used for transporting peoples or goods on roads except vehicles moving along a railway line. The data cover all kinds of motor vehicles except those belong to Indonesia Army Force Indonesian State Police and Diplomatic Corps.*
2. *Passenger cars are any motor vehicles with no more than eight seats, excluding seat for driver, it can be with or without hoot.*
3. *Buses are large passenger cars having seats for more than eight passengers, excluding seat for driver, it can be with or without hoot.*
4. *Trucks are any motor vehicles used to transport goods excluding passenger cars, buses, and motorcycles.*
5. *Ship call is a ship arriving at a port either for mooring or berthing.*

- maupun bersandar di dermaga.
6. Gross Ton (GT) adalah volume ruangan kapal dalam m³, kecuali terowongan, lubang poros baling-baling, tempat jangkar, dan alas ganda.
 7. Kantor Pos adalah tempat pemberi pelayanan komunikasi tertulis dan atau surat elektronik, layanan paket, layanan logistik, layanan transaksi keuangan, dan layanan keagenan pos untuk kepentingan umum. Rumah pos berfungsi sama seperti kantor pos dan kantor pos pembantu, bedanya rumah pos biasanya terletak di daerah terpencil.
 8. Kantor Pos adalah tempat pemberi pelayanan komunikasi tertulis dan atau surat elektronik, layanan paket, layanan logistik, layanan transaksi keuangan, dan layanan keagenan pos untuk kepentingan umum. Rumah pos berfungsi sama seperti kantor pos dan kantor pos pembantu, bedanya rumah pos biasanya terletak di daerah terpencil.
 9. Telekomunikasi adalah setiap pemancaran, pengiriman dan atau penerimaan dari setiap informasi dalam bentuk tanda-tanda, isyarat, tulisan, gambar, suara dan bunyi melalui sistem kawat, optik, radio atau sistem elektromagnetik lainnya.
 10. Jaringan telekomunikasi adalah rangkaian perangkat telekomunikasi dan kelengkapannya
6. *Gross Ton (GT) is total volume of all room in a ship (m³), excluding the volume of tunnel, the axle of propellers, the anchor, and the chain locker.*
 7. *Post Office is a service provider facility of written communication and or electronic mail, parcel service, logistics services, financial transaction services, and postal services to the public. Postal house has the same function as the post office and subsidiary of post office, the difference is that postal house is usually located in remote areas.*
 8. *Post Office is a service provider facility of written communication and or electronic mail, parcel service, logistics services, financial transaction services, and postal services to the public. Postal house has the same function as the post office and subsidiary of post office, the difference is that postal house is usually located in remote areas.*
 9. *Telecommunication includes every transmitting, delivering and or receiving from every information of marking, signal, article, picture, sound and voice through strand of wire system, optic, radio or other electromagnetic system.*
 10. *Telecommunication network is peripheral network of telecommunication and its equipment used in the means of*

yang digunakan dalam *telecommunication*.
bertelekomunikasi.

<https://anambaskab.bps.go.id>

ULASAN

DESCRIPTION

9.1. Transportasi

Pada bidang transportasi, Kabupaten Kepulauan Anambas memiliki 294,13 km jalan yang terdiri dari 53,68 km jalan aspal, 48,31 km jalan kerikil dan 192,14 km jalan tanah.

9.1. Transportation

In the field of transportation, Kepulauan Anambas Regency has recorded 294.13 km road, that contain 53.68 km asphalt road, 48.31 km gravel road and 192.14 km land road.

9.2. Pos dan Telekomunikasi

Pada bidang komunikasi, Kabupaten Kepulauan anambas memiliki 3 kantor pos yang terletak di Kecamatan Jemaja, Siantan, dan Palmatak.

9.2. Post and Telecommunication

In the field of communication, Kepulauan Anambas Islands District has 3 post offices located in Jemaja , Siantan and Palmatak Subdistricts.

8.1 TRANSPORTASI TRANSPORTATION

Tabel 8.1.1 Panjang Jalan Menurut Kabupaten/Kota dan Tingkat Kewenangan Pemerintahan (km) di Kabupaten Kepulauan Anambas, 2017–2019
Length of Roads by Regency/Municipality and Level of Government Authority (km) in Kepulauan Anambas Regency, 2017-2019

Kecamatan Subdistrict	Akhir Tahun End of Year	Negara ² State ²	Provinsi Province	Kabupaten/ Kota Regency/ Municipality	Jumlah Total
(1)	(2)	(3)	(4)	(5)	(6)
Jemaja	2017	0,00	31,63	74,73	106,36
	2018	0,00	31,63	74,73	106,36
	2019	0,00	31,63	74,73	106,36
Jemaja Barat	2017	NA	NA	NA	NA
	2018	NA	NA	NA	NA
	2019	NA	NA	NA	NA
Jemaja Timur	2017	0,00	0	14,41	14,41
	2018	0,00	0	14,41	14,41
	2019	0,00	0	14,41	14,41
Siantan Selatan	2017	0,00	6,11	48,39	54,50
	2018	0,00	6,11	48,39	54,50
	2019	0,00	6,11	48,39	54,50

Berlanjut/*To be Continued Table ...*

Lanjutan Tabel/*Continued Table* 8.1.1

Kecamatan Subdistrict	Akhir Tahun End of Year	Negara ² State ²	Provinsi Province	Kabupaten/ Kota Regency/ Municipality	Jumlah Total
(1)	(2)	(3)	(4)	(5)	(6)
Siantan	2017	9,5	0,00	41,36	50,86
	2018	9,5	0,00	41,36	50,86
	2019	9,5	0,00	41,36	50,86
Siantan Timur	2017	0,00	0,00	26,60	26,60
	2018	0,00	0,00	26,60	26,60
	2019	0,00	0,00	26,60	26,60
Siantan Tengah	2017	0,00	0,00	4,68	4,68
	2018	0,00	0,00	4,68	4,68
	2019	0,00	0,00	4,68	4,68
Palமாக	2017	21,43	13,26	83,97	118,66
	2018	21,43	13,26	83,97	118,66
	2019	21,43	13,26	83,97	118,66

Berlanjut/*To be Continued Table ...*

Lanjutan Tabel/*Continued Table* 8.1.1

Kecamatan <i>Subdistrict</i>	Akhir Tahun <i>End of Year</i>	Negara ² <i>State²</i>	Provinsi <i>Province</i>	Kabupaten/ Kota <i>Regency/ Municipality</i>	Jumlah <i>Total</i>
(1)	(2)	(3)	(4)	(5)	(6)
Siantan Utara					
	2017	NA	NA	NA	NA
	2018	NA	NA	NA	NA
	2019	NA	NA	NA	NA
Kute Siantan					
	2017	NA	NA	NA	NA
	2018	NA	NA	NA	NA
	2019	NA	NA	NA	NA
Kepulauan Anambas		30,93	51,00	294,14	376,07

Catatan/*Note*: -

Sumber/*Source*: Dinas Pekerjaan Umum, Penataan Ruang dan Perumahan Rakyat dan Kawasan Permukiman Kabupaten Kepulauan Anambas/ *Public Workings, Spatial Planning and Public Housing, Residential Area Agency of Kepulauan Anambas Regency*

Tabel 8.1.2 Jumlah Kendaraan Bermotor Menurut Kabupaten/Kota dan Jenis Kendaraan (unit) di Kabupaten Kepulauan Anambas, 2019
Number of Registered Motor Vehicles by Regency/ Municipality and Type of Motor Vehicles (units) in Kepulauan Anambas Regency, 2019

Kecamatan Subdistrict	Mobil Penumpang Passenger Cars	Bus Buses	Truk Trucks	Sepeda Motor Motor-cycles	Jumlah Total
(1)	(3)	(4)	(5)	(6)	(7)
Jemaja	0	0	0	88	88
Jemaja Barat	NA	NA	NA	NA	NA
Jemaja Timur	2	0	0	38	40
Siantan Selatan	0	0	0	20	20
Siantan	39	20	5	1 634	1 698
Siantan Timur	0	0	0	46	46
Siantan Tengah	0	0	0	50	50
Palமாக	3	0	2	206	211
Siantan Utara	NA	NA	NA	NA	NA
Kute Siantan	NA	NA	NA	NA	NA
Kepulauan Anambas	44	20	7	2 082	2 153

Catatan/Note: -

Sumber/Source: Badan Pengelola Pajak dan Retribusi Daerah Provinsi Kepulauan Riau/Regional Tax and Retribution Management Agency of Kepulauan Riau Province

Tabel 8.1.3
Table

Panjang Jalan Menurut Kabupaten/Kota dan Jenis Permukaan Jalan (km) di Kabupaten Kepulauan Anambas, 2019
Length of Road by Regency/Municipality and Type of Road Surface (km) in Kepulauan Anambas Regency, 2019

Kecamatan Subdistrict	Jenis Permukaan Jalan/Type of Road Surface			
	Aspal Paved	Tidak diaspal Not Paved	Lainnya Others	Jumlah Total
(1)	(2)	(3)	(4)	(5)
Jemaja	7,46	14,67	52,61	74,73
Jemaja Barat	NA	NA	NA	NA
Jemaja Timur	0	4,42	9,99	14,41
Siantan Selatan	9,94	0,78	37,67	48,39
Siantan	18,70	10,53	12,14	41,36
Siantan Timur	0	5	21,60	26,60
Siantan Tengah	0	4,23	0,45	4,68
Palmatak	17,10	7,98	58,90	83,97
Siantan Utara	NA	NA	NA	NA
Kute Siantan	NA	NA	NA	NA
Kepulauan Anambas	53,19	47,60	193,34	294,13

Catatan/Note: -

Sumber/Source: Dinas Pekerjaan Umum, Penataan Ruang dan Perumahan Rakyat dan Kawasan Permukiman Kabupaten Kepulauan Anambas/ Public Workings, Spatial Planning and Public Housing, Residential Area Agency of Kepulauan Anambas Regency

Tabel 8.1.4 Panjang Jalan Menurut Kabupaten/Kota dan Kondisi Jalan (km) di Kabupaten Kepulauan Anambas, 2019
Length of Road by Regency/Municipality and Road Conditions in Kepulauan Anambas Regency, 2019

Kecamatan Subdistrict	Jenis Permukaan Jalan/Type of Road Surface			
	Baik Good	Sedang Average	Rusak Damaged	Rusak Berat Severely Damaged
(1)	(2)	(3)	(4)	(5)
Jemaja	7,97	2,49	2,74	61,54
Jemaja Barat	NA	NA	NA	NA
Jemaja Timur	1,24	0,40	1,50	11,27
Siantan Selatan	10,03	0,00	0,18	38,18
Siantan	20,29	2,36	2,56	16,17
Siantan Timur	0,00	0,00	5,00	21,60
Siantan Tengah	0,30	4,00	0,00	0,38
Palmatak	17,86	1,80	2,36	61,96
Siantan Utara	NA	NA	NA	NA
Kute Siantan	NA	NA	NA	NA
Kepulauan Anambas	57,67	11,04	14,34	211,09

Catatan/Note: -

Sumber/Source: Dinas Pekerjaan Umum, Penataan Ruang dan Perumahan Rakyat dan Kawasan Permukiman Kabupaten Kepulauan Anambas/ Public Workings, Spatial Planning and Public Housing, Residential Area Agency of Kepulauan Anambas Regency

Tabel
Table 8.1.5

Bongkar Muat Barang Menurut Bulan dan Jenis Pelayaran di Kabupaten Kepulauan Anambas (ton), 2019
Unloaded and Loaded Cargo by Month and Kind of Voyage in Kepulauan Anambas Regency (ton), 2019

Bulan Month	Antar Pulau Flood		Luar Negeri International	
	Bongkar Unloaded	Muat Loaded	Bongkar Unloaded	Muat Loaded
(1)	(2)	(3)	(4)	(5)
Januari	3 108,30	637,40	0,00	24,20
Februari	1 949,44	493,80	0,00	10,00
Maret	4 496,00	1 213,00	0,00	0,00
April	7 538,00	1 530,00	0,00	25,00
Mei	6 401,00	729,00	0,00	26,10
Juni	9 852,00	584,00	0,00	15,00
Juli	2 515,00	1 026,00	0,00	26,00
Agustus	4 307,00	470,00	0,00	26,00
September	4 639,00	664,00	0,00	27,00
Oktober	4 788,00	502,00	0,00	24,00
November	3 928,00	625,00	0,00	23,00
Desember	4 149,00	389,00	0,00	45,00
2019	57 671,00	8 863,00	0,00	271,30

Catatan/Note: -

Sumber/Source: BPS Kabupaten Kepulauan Anambas/BPS-Statistics of Kepulauan Anambas Regency

Tabel 8.1.6 **Penumpang Kapal yang Datang dan Berangkat Menurut Bulan di Kabupaten Kepulauan Anambas (orang), 2019**
Ship Passenger Arrival and Departure by Month in Kepulauan Anambas Regency (people), 2019

Bulan <i>Month</i>	Datang <i>Arrive</i>	Berangkat <i>Depart</i>
(1)	(2)	(3)
Januari	4 133	1 156
Februari	2 819	1 694
Maret	3 189	3 093
April	3 565	3 093
Mei	4 028	3 856
Juni	5 400	3 681
Juli	5 802	3 576
Agustus	3 062	2 356
September	3 039	1 522
Oktober	3 304	2 515
November	2 681	1 673
Desember	2 556	2 286
2019	43 578	30 501

Catatan/Note: -

Sumber/Source: BPS Kabupaten Kepulauan Anambas/BPS-Statistics of Kepulauan Anambas Regency

Tabel
Table 8.1.7

**Kunjungan Kapal Menurut Bulan Menurut Bulan di
Kabupaten Kepulauan Anambas, 2019**
*Arrival Ships by Month in Kepulauan Anambas Regency,
2019*

Bulan Month	Kunjungan Dalam Negeri Domestic Visits	Kunjungan Luar Negeri International Visits
(1)	(2)	(3)
Januari	49	4
Februari	54	3
Maret	85	4
April	101	8
Mei	106	29
Juni	107	11
Juli	125	16
Agustus	129	19
September	110	16
Oktober	116	17
November	116	15
Desember	85	9
2019	1 183	151

Catatan/Note: -

Sumber/Source: BPS Kabupaten Kepulauan Anambas/BPS-Statistics of Kepulauan Anambas Regency

Tabel 8.1.8 **Kunjungan Pesawat Menurut Bulan di Bandara Letung Kabupaten Kepulauan Anambas, 2019**
Table 8.1.8 **Arrival Plane by Month in Letung Airport Kepulauan Anambas Regency, 2019**

Bulan <i>Month</i>	Kunjungan Dalam Negeri <i>Domestic Visits</i>	Kunjungan Luar Negeri <i>International Visits</i>
(1)	(2)	(3)
Januari	13	0
Februari	15	0
Maret	18	0
April	17	0
Mei	18	0
Juni	35	0
Juli	32	0
Agustus	30	0
September	26	0
Oktober	21	0
November	21	0
Desember	23	0
2019	269	0

Catatan/Note: -

Sumber/Source: BPS Kabupaten Kepulauan Anambas/BPS-Statistics of Kepulauan Anambas Regency

Tabel
Table 8.1.9**Penumpang Pesawat yang Datang dan Berangkat Menurut Bulan di Bandara Letung Kabupaten Kepulauan Anambas (orang), 2019**
Plane Passenger Arrival and Departure by Month in Letung Airport Kepulauan Anambas Regency (people), 2019

Bulan Month	Datang Arrive	Berangkat Depart
(1)	(2)	(3)
Januari	701	584
Februari	645	562
Maret	1 067	944
April	1 018	888
Mei	885	1 025
Juni	1 353	983
Juli	1 554	1 059
Agustus	1 268	1 183
September	903	665
Oktober	981	823
November	1 010	870
Desember	775	1 029
2019	12 160	10 615

Catatan/Note: -

Sumber/Source: BPS Kabupaten Kepulauan Anambas/BPS-Statistics of Kepulauan Anambas Regency

Tabel
Table 8.1.8

Bongkar Muat Barang Menurut Bulan dan Jenis Penerbangan di Bandara Letung Kabupaten Kepulauan Anambas (ton), 2019
Unloaded and Loaded Cargo by Month and Kind of Flight in Letung Airport Kepulauan Anambas Regency (ton), 2019

Bulan Month	Dalam Negeri Domestic		Luar Negeri International	
	Bongkar Unloaded	Muat Loaded	Bongkar Unloaded	Muat Loaded
(1)	(2)	(3)	(4)	(5)
Januari	4 352	2 255	0	0
Februari	1 137	1 940	0	0
Maret	1 693	3 422	0	0
April	2 257	3 026	0	0
Mei	2 531	1 998	0	0
Juni	3 227	2 582	0	0
Juli	4 134	2 527	0	0
Agustus	3 396	2 613	0	0
September	2 409	1 356	0	0
Oktober	3 257	2 378	0	0
November	3 213	1 634	0	0
Desember	2 000	1 868	0	0
2019	33 606	27 599	0	0

Catatan/Note: -

Sumber/Source: BPS Kabupaten Kepulauan Anambas/BPS-Statistics of Kepulauan Anambas Regency

8.2 KOMUNIKASI COMMUNICATION

Tabel 8.2.1 Jumlah Kantor Pos Pembantu Menurut Kecamatan di Kabupaten Kepulauan Anambas, 2016–2019
Number of Post Offices Subsidiaries by Subdistrict in Kepulauan Anambas Regency, 2016–2019

Kecamatan Subdistrict	2016	2017	2018	2019
(1)	(2)	(3)	(4)	(5)
Jemaja	1	1	1	1
Jemaja Barat	0	0	0	0
Jemaja Timur	0	0	0	0
Siantan Selatan	0	0	0	0
Siantan	1	1	1	1
Siantan Timur	0	0	0	0
Siantan Tengah	0	0	0	0
Palmatak	1	1	1	1
Siantan Utara	0	0	0	0
Kute Siantan	0	0	0	0
Kepulauan Anambas	3	3	3	3

Catatan/Note: -

Sumber/Source: PT. Pos Indonesia Cabang Tarempa/ PT. Pos Indonesia Tarempa Branch Office

Tabel 8.2.2 **Jumlah Menara Telekomunikasi di Kabupaten Kepulauan Anambas, 2016–2019**
Table 8.2.2 **Number of Telecommunication Towers in Kepulauan Anambas Regency, 2016–2019**

Kecamatan Subdistrict	2017	2018	2019
(1)	(2)	(3)	(4)
Jemaja	6	6	6
Jemaja Barat	NA	NA	NA
Jemaja Timur	2	2	2
Siantan Selatan	6	6	6
Siantan	6	6	10
Siantan Timur	5	7	5
Siantan Tengah	2	2	2
Palmatak	8	8	9
Siantan Utara	NA	NA	NA
Kute Siantan	NA	NA	NA
Kepulauan Anambas	35	37	40

Catatan/Note: -

Sumber/Source: ...

BAB
Chapter
09

KOPERASI

Cooperatives



JUMLAH KOPERASI AKTIF
Number of Active Cooperatives

16 BUAH

VOLUME USAHA KOPERASI
Asset Scale of Cooperatives

1,46 MILYAR

SISA HASIL USAHA
Net Profit of Cooperatives

692,4 JUTA

PENJELASAN TEKNIS

1. Data perkoperasian bersumber dari Kementerian Koperasi dan Usaha Kecil dan Menengah. Data koperasi yang disajikan meliputi:
 - a. Jumlah usaha koperasi
 - b. Volume usaha koperasi
 - c. Sisa hasil usaha
2. Koperasi adalah badan usaha yang beranggotakan orang seorang atau badan hukum koperasi dengan melandaskan kegiatannya berdasarkan prinsip koperasi sekaligus sebagai gerakan ekonomi rakyat yang berdasar atas asas kekeluargaan.
3. Sisa hasil usaha koperasi merupakan pendapatan koperasi yang diperoleh dalam satu tahun buku dikurangi dengan biaya, penyusutan, dan kewajiban lainnya termasuk pajak dalam tahun buku yang bersangkutan.

TECHNICAL NOTES

1. *Data for cooperatives are generated from Ministry of Cooperatives and Small and Medium Enterprises. Types of cooperatives data include :*
 - a. *Number of cooperatives*
 - b. *Asset scale of cooperative*
 - c. *Net profit*
2. *Cooperative is an establishment that its members are people or establishments with legal status of cooperative and its activities based on people economic movement.*
3. *Net profit of cooperative is gross income in one year minus expenses, depreciation, and other liabilities including taxes in current year.*

Tabel
Table 9.1**Jumlah Koperasi Aktif Menurut Kecamatan di
Kabupaten Kepulauan Anambas, 2016-2019**
**Number of Active Cooperatives by Subdistrict in
Kepulauan Anambas Regency, 2016-2019**

Kecamatan Subdistrict	2016	2017	2018	2019
(1)	(2)	(3)	(4)	(5)
Jemaja	2	2	2	1
Jemaja Barat	-	-	-	-
Jemaja Timur	1	-	-	-
Siantan Selatan	1	-	-	-
Siantan	7	9	9	8
Siantan Timur	4	3	3	3
Siantan Tengah	2	2	-	1
Palmatak	3	3	3	3
Siantan Utara	-	-	-	-
Kute Siantan	1	1	1	-
Kepulauan Anambas	21	20	18	16

Catatan/Note: -

Sumber/Source: Dinas Koperasi dan Usaha Mikro, Perdagangan dan Perindustrian Kabupaten Kepulauan Anambas/ *Cooperative and Micro Business, Trade and Industry Agency of Kepulauan Anambas Regency*

Tabel
Table 9.2**Volume Usaha Koperasi Menurut Kecamatan di
Kabupaten Kepulauan Anambas, 2016-2019**
*Asset Scale of Cooperatives by Subdistrict in Kepulauan
Anambas Regency, 2016-2019*

Kecamatan Subdistrict	2016	2017	2018	2019
(1)	(2)	(3)	(4)	(5)
Jemaja	443 029 806	337 446 546	370 700 488	361 840 558
Jemaja Barat	-	-	-	-
Jemaja Timur	-	-	-	-
Siantan Selatan	-	-	-	-
Siantan	835 784 516	691 164 316	775 299 184	977 560 174
Siantan Timur	18 050 000	24 350 000	28 320 000	28 320 000
Siantan Tengah	601 011 000	4 000 000	-	-
Palatak	27 253 000	28 007 000	51 150 000	92 758 375
Siantan Utara	-	-	-	-
Kute Siantan	-	-	-	-
Kepulauan Anambas	1 925 128 322	1 174 257 562	1 225 469 672	1 460 479 107

Catatan/Note:

Sumber/Source: Dinas Koperasi dan Usaha Mikro, Perdagangan dan Perindustrian Kabupaten Kepulauan Anambas/ *Cooperative and Micro Business, Trade and Industry Agency of Kepulauan Anambas Regency*

Tabel
Table 9.3**Sisa Hasil Usaha (SHU) Koperasi Menurut Kecamatan di Kabupaten Kepulauan Anambas, 2019**
Net Profit of Cooperatives by Subdistrict in Kepulauan Anambas Regency, 2019

Kecamatan Subdistrict	2016	2017	2018	2019
(1)	(2)	(3)	(4)	(5)
Jemaja	44 834 102	30 419 561	30 653 059	155 492 983
Jemaja Barat	-	-	-	-
Jemaja Timur	-	-	-	-
Siantan Selatan	-	-	-	-
Siantan	464 564 650	304 022 907	393 155 393	423 674 121
Siantan Timur	15 100 000	21 500 000	21 500 000	21 500 000
Siantan Tengah	48 080 880	2 255 000	-	2 255 000
Palatak	22 728 000	23 946 610	45 937 000	89 477 575
Siantan Utara	-	-	-	-
Kute Siantan	-	-	-	-
Kepulauan Anambas	595 307 632	385 497 910	491 245 452	692 399 679

Catatan/Note: -

Sumber/Source: Dinas Koperasi dan Usaha Mikro, Perdagangan dan Perindustrian Kabupaten Kepulauan Anambas/ *Cooperative and Micro Business, Trade and Industry Agency of Kepulauan Anambas Regency*

BAB

Chapter

10

PENGELUARAN PENDUDUK

Population Expenditure



**RATA-RATA PENGELUARAN
PER KAPITA SEBULAN**

Monthly Average Expenditure per Capita

1,46 MILYAR

PENJELASAN TEKNIS

1. Kegiatan pengumpulan data sosial dan ekonomi yang dilaksanakan secara rutin oleh BPS melalui Survei Sosial Ekonomi Nasional (Susenas).
2. Sejak tahun 2011 sampai dengan 2014, pengumpulan data Susenas konsumsi pengeluaran rumah tangga dilaksanakan secara triwulanan. Mulai tahun 2015 pengumpulan data Susenas dilaksanakan dua kali dalam setahun, yaitu pada Maret dan September
3. Target sampel Susenas Maret adalah 300.000 rumah tangga yang tersebar di seluruh kabupaten/kota di Indonesia. Target sampel Susenas pada bulan September adalah sebanyak 75.000 rumah tangga.
4. Data hasil pencacahan Susenas Maret dapat disajikan untuk tingkat nasional, provinsi, dan kabupaten/kota, sedangkan untuk data hasil Susenas September hanya dapat disajikan untuk tingkat nasional dan provinsi.
5. Data konsumsi/pengeluaran yang dikumpulkan pada Susenas Maret dibagi menjadi dua kelompok, yaitu makanan dan bukan makanan. Jumlah komoditas makanan sebanyak 174 komoditas. Pengumpulan data kelompok makanan meliputi banyaknya komoditas

TECHNICAL NOTES

1. *Socioeconomic data collection activities are carried out regularly by the BPS-Statistics Indonesia through the National Socioeconomic Survey (Susenas).*
2. *Since 2011 to 2014, Susenas data collection of household consumption/expenditures was conducted quarterly. Starting in 2015, collecting of data Susenas carry out twice a year, in March and September*
3. *The March Susenas target sample covers 300.000 households spread out at all regency/municipality in Indonesia. The September Susenas target sample covers 75.000 households.*
4. *The result from Susenas data collection in March can be presented on national, provincial, and regency/municipal level estimates, while data collection in September can be disseminated only for the national and provincial levels.*
5. *The consumption/expenditure data collected in March Susenas are divided into two groups, namely food and non-food. The number of food commodity are 174 commodities. The food group data collection includes quantity and value of commodities consumed.*

- yang dikonsumsi beserta nilai pengeluarannya.
6. Pengumpulan data pada sebagian besar kelompok bukan makanan hanya mencakup nilai pengeluaran barang yang dikonsumsi, kecuali beberapa jenis barang tertentu juga dikumpulkan kuantitasnya, seperti listrik, air, gas, dan bahan bakar minyak (BBM).
 7. Referensi waktu survei yang digunakan adalah selama seminggu terakhir untuk konsumsi makanan dan sebulan atau setahun terakhir untuk konsumsi bukan makanan.
 8. Data ketersediaan konsumsi pangan per kapita bersumber dari perhitungan Neraca Bahan Makanan (NBM) Indonesia, hasil kerja sama antara Badan Pusat Statistik dan Kementerian Pertanian.
 9. Metode yang dipakai untuk penyusunan NBM berpedoman pada buku rujukan yang diterbitkan oleh organisasi pangan sedunia, yaitu Food Agriculture Organization (FAO).
 10. Penyediaan pangan dalam negeri adalah produk dalam negeri ditambah dengan perubahan stok dan impor dikurangi ekspor.
 11. Ketersediaan pangan untuk dikonsumsi penduduk terlebih dahulu dikurangi dengan bagian produksi yang digunakan untuk
6. *Data collection on most of non food groups covers only the value of expenditures consumed except for certain commodities which are also collected for its quantity, such as the use electricity, water, gas, and fuel oil (BBM).*
 7. *The survey time reference period is previous week before enumeration date for food consumption and last month or last year for non-food consumption.*
 8. *Data on the availability of per capita food consumption are from the Indonesian Food Balance Sheet computed by the BPS-Statistics Indonesia in collaboration with the Ministry of Agriculture.*
 9. *The FAO method is adopted to compute the Food Balance Sheet.*
 10. *Domestic food availability is defined as domestic production plus changes in stock and imports minus exports.*
 11. *In compiling data on domestic food availability, the share of production for seeds, waste, residuals, animal feeds, and*

- bibit, makanan ternak, industri, dan yang tercecer.
12. Ketersediaan pangan perkapita adalah ketersediaan pangan dibagi dengan jumlah penduduk pertengahan tahun. Ketersediaan pangan per kapita bisa dalam bentuk kuantum maupun unsur gizi, yaitu kalori, protein, dan lemak.
- 12. Per capita food availability is total food availability divided by number of population midyear. It is presented in terms of quantity as well as nutrient content, such as calories, proteins, and fats.*

<https://anambaskab.bps.go.id>

Tabel
Table 10.1

Rata-rata Pengeluaran per Kapita Sebulan Menurut Kelompok Komoditas (rupiah) di Kabupaten Kepulauan Anambas, 2018 dan 2019
Monthly Average Expenditure per Capita by Commodity Group (rupiahs) in Kepulauan Anambas Regency, 2018 and 2019

Kelompok Komoditas/Commodity Group	2018	2019
(1)	(2)	(3)
Makanan/Food		
Padi-padian/Cereals	80 421	72 909
Umbi-umbian/Tubers	4 583	4 892
Ikan/udang/cumi/kerang/Fish/shrimp/common squid/shells	75 463	81 065
Daging/Meat	19 176	35 657
Telur dan susu/Eggs and milk	46 731	65 016
Sayur-sayuran/Vegetables	64 550	63 407
Kacang-kacangan/Legumes	4 903	7 826
Buah-buahan/Fruits	22 732	27 441
Minyak dan kelapa/Oil and coconut	27 398	26 739
Bahan minuman/Beverage stuffs	32 546	33 958
Bumbu-bumbuan/Spices	17 410	16 535
Konsumsi lainnya/Miscellaneous food items	19 560	23 981
Makanan dan minuman jadi/Prepared food and beverages	186 494	210 337
Rokok/Cigarettes	98 555	114 305
Jumlah makanan/Total food	700 523	784 068
Bukan makanan/Non-food		
Perumahan dan fasilitas rumah tangga/Housing and household facilities	348 533	416 584
Aneka komoditas dan jasa/Goods and services	141 349	161 685
Pakaian, alas kaki, dan tutup kepala/Clothing, footwear, and headgear	40 993	58 540
Komoditas tahan lama/Durable goods	31 723	45 262
Pajak, pungutan, dan asuransi/Taxes and insurance	35 461	35 270
Keperluan pesta dan upacara/kenduri/Parties and ceremonies	20 090	5 119
Jumlah bukan makanan/Total non-food	618 150	722 460
Jumlah/Total	1 318 673	1 506 528

Catatan/Note: -

Sumber/Source: BPS, Survei Sosial Ekonomi Nasional (Susenas)/BPS-Statistics Indonesia, National Socioeconomic Survey

Tabel
Table 10.2

Persentase Pengeluaran per Kapita Sebulan Menurut Kelompok Komoditas di Kabupaten Kepulauan Anambas, 2018 dan 2019
Percentage of Monthly Expenditure per Capita by Commodity Group in Kepulauan Anambas Regency, 2018 and 2019

Kelompok Komoditas/Commodity Group	2018	2019
(1)	(2)	(3)
Makanan/Food		
Padi-padian/ <i>Cereals</i>	6,10	4,84
Umbi-umbian/ <i>Tubers</i>	0,35	0,32
Ikan/udang/cumi/kerang/ <i>Fish/shrimp/common squid/shells</i>	5,72	5,38
Daging/ <i>Meat</i>	1,45	2,37
Telur dan susu/ <i>Eggs and milk</i>	3,54	4,32
Sayur-sayuran/ <i>Vegetables</i>	4,90	4,21
Kacang-kacangan/ <i>Legumes</i>	0,37	0,52
Buah-buahan/ <i>Fruits</i>	1,72	1,82
Minyak dan kelapa/ <i>Oil and coconut</i>	2,08	1,77
Bahan minuman/ <i>Beverage stuffs</i>	2,47	2,25
Bumbu-bumbuan/ <i>Spices</i>	1,32	1,10
Konsumsi lainnya/ <i>Miscellaneous food items</i>	1,48	1,59
Makanan dan minuman jadi/ <i>Prepared food and beverages</i>	14,14	13,96
Rokok/ <i>Cigarettes</i>	7,47	7,59
Jumlah makanan/Total food	53,12	52,04
Bukan makanan/Non-food		
Perumahan dan fasilitas rumah tangga/ <i>Housing and household facilities</i>	26,43	27,65
Aneka komoditas dan jasa/ <i>Goods and services</i>	10,72	10,73
Pakaian, alas kaki, dan tutup kepala/ <i>Clothing, footwear, and headgear</i>	3,11	3,89
Komoditas tahan lama/ <i>Durable goods</i>	2,41	3,00
Pajak, pungutan, dan asuransi/ <i>Taxes and insurance</i>	2,69	2,34
Keperluan pesta dan upacara/kenduri/ <i>Parties and ceremonies</i>	1,52	0,34
Jumlah bukan makanan/Total non-food	46,88	47,96
Jumlah/Total	100,00	100,00

Catatan/Note: -

Sumber/Source: BPS, Survei Sosial Ekonomi Nasional (Susenas)/BPS-Statistics Indonesia, National Socioeconomic Survey

Tabel
Table 10.3

Rata-Rata Pengeluaran Penduduk per Kapita Menurut Golongan Pengeluaran Sebulan di Kabupaten Kepulauan Anambas, 2019
Monthly Average Expenditure of Population by Spending Group in Kepulauan Anambas Regency, 2019

Golongan Pengeluaran <i>Spending Group</i>	Rata-Rata Pengeluaran per Kapita Sebulan <i>Monthly Average Expenditure per Capita</i>
(1)	(2)
20 Persen Teratas	2 802 750
40 Persen Tengah	1 514 777
40 Persen Terbawah	854 921

Catatan/Note:

-

Sumber/Source: BPS, Survei Sosial Ekonomi Nasional (Susenas) Maret/BPS-Statistics Indonesia, National Socioeconomic Survey March

BAB

Chapter

11

PERDAGANGAN

Trade



NILAI EKSPOR

Export Value

US\$ 2.201.396.609

NILAI IMPOR

Import Value

US\$ 34.942.075

PENJELASAN TEKNIS

1. Sistem pencatatan Statistik Ekspor dan Impor adalah "General Trade" dengan wilayah pencatatan meliputi seluruh wilayah kepabeanan Indonesia.
2. Pengesahan dokumen kepabeanan ekspor dan impor dilakukan oleh Bea dan Cukai berdasarkan Persetujuan Muat/Bongkar Barang.
3. Data ekspor berasal dari dokumen kepabeanan BC 3.0 atau yang disebut dokumen Pemberitahuan Ekspor Barang (PEB) yang diisi oleh eksportir.
4. Data impor berasal dari dokumen kepabeanan BC 2.0 atau yang disebut dokumen Pemberitahuan Impor Barang (PIB), Pemberitahuan Impor Barang Khusus (PIBK), Pemberitahuan Pabean Free Trade Zone (PPFTZ) dan dokumen kepabeanan BC 2.3 yang mencatat impor barang dari Luar Negeri ke Kawasan Berikat.
5. Barang-barang yang dikirim ke luar negeri untuk diolah dicatat sebagai ekspor, sedangkan hasil olahan yang dikembalikan ke Indonesia dicatat sebagai impor.
6. Barang-barang luar negeri yang diolah di dalam negeri dicatat sebagai barang impor meskipun barang olahan tersebut akan kembali ke luar negeri.

TECHNICAL NOTES

1. *The recording of export and import statistics is based on General Trade System covering all Indonesian customs areas.*
2. *The legalization of customs export and import documents is conducted by the Customs and Excise Office.*
3. *The export data are compiled based on customs export documents BC 3.0 or known as Export Declarations (PEB), filled by exporters.*
4. *The import data are compiled based on customs import documents BC 2.0 or known as Import Declarations Form (PIB), Import Declarations Form for Special Commodity (PIBK), Customs Declaration Form for Free Trade Zone (PPFTZ), and customs import documents BC 2.3 which records import goods from foreign country to Bounded Zones Area.*
5. *Goods send abroad for processing purposes are recorded as export while its product sent to Indonesia are recorded as import.*
6. *Foreign goods processed in Indonesia are still recorded as imports although the products will be sent to abroad.*

7. Barang-barang yang tidak dicakup dalam pencatatan:
- Pakaian dan barang-barang perhiasan penumpang.
 - Barang-barang bawaan penumpang dari/ke luar negeri untuk dipakai sendiri, kecuali lemari es, pesawat televisi, dan sebagainya.
 - Barang-barang untuk keperluan perwakilan kedutaan suatu negara.
 - Barang-barang ekspedisi dan ekshibisi atau pameran.
 - Barang-barang untuk militer yang diimpor langsung oleh angkatan bersenjata
 - Pembungkus/peti kemas untuk diisi kembali.
 - Uang dan surat-surat berharga.
 - Barang-barang contoh.
8. Sistem pengolahan dokumen impor/ekspor Indonesia adalah sistem "Carry Over" yaitu dokumen ditunggu selama satu bulan, setelah bulan berjalan, sedangkan dokumen-dokumen yang terlambat akan diolah pada bulan berikutnya. Dengan demikian dokumen bulan-bulan sebelumnya yang terlambat diterima dan masuk pada bulan berjalan, diperlakukan sebagai dokumen bulan pengolahan.
9. Pelabuhan Muat adalah
7. *The following goods are not included in the statistics:*
- Clothing and passengers' jewelry.*
 - Luggage of passengers for own use, except refrigerators, television sets, etc.*
 - Goods imported/exported for the use of foreign representative countries/embassies.*
 - Goods for expeditions, and shows or exhibitions.*
 - Military goods directly imported by the Armed Forces.*
 - Packings/containers to be refilled.*
 - Bank notes and securities.*
 - Sample goods.*
8. *The carry-over system is used in processing Indonesian export and import documents. Documents are processed one month after the current month, while those received later will be processed for the succeeding month. This means previous documents received in the current month will be treated as processed documents.*
9. *Port of loading is port where the*

- pelabuhan darimana barang diangkut ke luar negeri atau diekspor.
10. Negara tujuan adalah negara tujuan akhir yang diketahui untuk barang ekspor yang dikirim ke luar negeri.
11. Jenis komoditas adalah barang ekspor yang dicatat sesuai kode Harmonized System (HS).
- goods are transported out of the country or exported.*
10. *Country of destination is country that is known to export goods sent abroad.*
11. *Type commodity is exported goods recorded based on Harmonized System (HS) code.*

<https://anambaskab.bps.go.id>

ULASAN

Perdagangan antarnegara atau ekspor impor juga menjadi andalan dari Kabupaten Kepulauan Anambas. Pada tahun 2019, komoditi ekspor utamanya berupa bahan bakar mineral sebesar US\$ 2.201.396.609. Sedangkan komoditi impor utamanya adalah mesin-mesin/pesawat mekanik sebesar US\$ 15.497.086. Bila dilihat menurut negara tujuan maka Singapura merupakan negara tujuan yang paling besar persentasenya untuk ekspor merupakan negara tujuan paling besar persentasenya untuk impor.

DESCRIPTION

Interstate or import export trade is also a mainstay of Kepulauan Anambas Regency. In 2019, it's main export commodities are mineral gas with US\$ 2,201,396,609. While the main import commodities are machines/mechanical plane with US\$ 15,497,086. When viewed by destination country, Singapore is the largest destination country for export and the largest country for import.

Tabel
Table 11.1

**Jumlah Sarana Perdagangan Menurut Jenisnya di
Kabupaten Kepulauan Anambas, 2016–2019**
**Number of Trading Facilities by Type of Facility in
Kepulauan Anambas Regency, 2016–2019**

Jenis Sarana Perdagangan Type of Trading Facilities	2016	2017	2018	2019
(1)	(2)	(3)	(4)	(5)
Pasar/Market	35	19
Toko/Store	756	535
Kios	2	4
Warung	190	220
Jumlah/Total	983	778

Catatan/Note: ¹ Desa pada tabel ini termasuk Unit Permukiman Transmigrasi (UPT) yang masih dibina oleh kementerian terkait dan nagari di Kabupaten/Kota Sumatera Barat/Villages in this table include Transmigration Settlement Unit which is still fostered by the relevant ministries and the nagari in the Province of Sumatera Barat

Sumber/Source: BPS, Pendataan Potensi Desa (Podes)/ BPS–Statistics Indonesia, Village Potential Data Collection

Tabel
Table 11.2**Volume Dan Nilai Ekspor Menurut Negara Tujuan di
Kabupaten Kepulauan Anambas, 2018 dan 2019**
*Volume and Value of Export by Destination Country in
Kepulauan Anambas Regency, 2018 and 2019*

Negara Tujuan Destination Country	Volume/Volume (ton)		Nilai FOB/FOB Value (US \$)	
	2018	2019	2018	2019
(1)	(2)	(3)	(4)	(5)
Australia	265 051 300	196 395 148	128 431 168	101 248 664
Hongkong	555 243	561 143	3 372 060	3 322 034
Korea Selatan	27 943 412	0	14 340 500	0
Malaysia	1 285 983 582	632 414 661	441 560 100	205 572 900
Singapura	3 638 805 410	3 633 239 726	1 619 669 919	1 817 628 253
Thailand	81 277 092	141 791 238	36 123 678	72 103 972
Viet Nam	0	419 000	0	1 520 787
Total	5 299 616 039	4 604 820 916	2 243 497 425	2 201 396 609

Catatan/Note: -

Sumber/Source: Dokumen PEB, kantor POS, catatan instansi, survei perdagangan lintas batas laut

Tabel
Table 11.3**Volume Dan Nilai Ekspor Menurut Pelabuhan Muat di
Kabupaten Kepulauan Anambas, 2018 dan 2019**
**Volume and Value of Export by Loading Port in
Kepulauan Anambas Regency, 2018 and 2019**

Pelabuhan Muat Loading Port	Volume/Volume (ton)		Nilai FOB/FOB Value (US \$)	
	2018	2019	2018	2019
(1)	(2)	(3)	(4)	(5)
Matak	214 220	745 180	1 088 117	3 451 171
Tarempa	5 299 401 819	4 296 381 606	2 242 409 309	2 041 479 802
Udang Natuna	0	307 694 130	0	156 465 636
Total	5 299 616 039	4 604 820 916	2 243 497 426	2 201 396 609

Catatan/Note: -

Sumber/Source: Dokumen PEB, kantor POS, catatan instansi, survei perdagangan lintas batas laut

Tabel
Table 11.4**Volume Dan Nilai Ekspor dirinci Menurut Jenis Komoditi di Kabupaten Kepulauan Anambas, 2018 dan 2019****Volume and Value of Export by Commodity in Kepulauan Anambas Regency, 2018 and 2019**

Jenis Komoditi Commodity	Volume/Volume (ton)		Nilai FOB/FOB Value (US \$)	
	2018	2019	2018	2019
(1)	(2)	(3)	(4)	(5)
Bahan bakar mineral	5 298 829 576	4 603 196 583	2 238 974 749	2 194 440 035
Benda-benda dari besi dan baja	0	863 700	0	2 445 099
Ikan dan Udang	555 243	561 143	3 372 060	3 322 034
Kapal Laut	32 000	0	145 000	0
Perabot, penerangan rumah	17 600	0	250 000	0
Lokomotif dan Peralatan Kereta Api	102 620	0	65 600	0
Mesin-mesin/Pesawat mekanik	65 000	199 490	581 909	1 189 441
Perangkat Optik	14 000	0	108 108	0
Total	5 299 616 039	4 604 820 916	2 243 497 426	2 201 396 609

Catatan/Note: -

Sumber/Source: Dokumen PEB, kantor POS, catatan instansi, survei perdagangan lintas batas laut

Tabel
Table 11.5**Volume dan Nilai Impor Menurut Negara Asal di
Kabupaten Kepulauan Anambas, 2018 dan 2019**
**Volume and Value of Import by Country of Origin in
Kepulauan Anambas Regency, 2018 and 2019**

Negara Asal Country of Origin	Volume/Volume (ton)		Nilai FOB/FOB Value (US \$)	
	2018	2019	2018	2019
(1)	(2)	(3)	(4)	(5)
Amerika Serikat	0	3 335	0	224 482
Bahama	0	106 000	0	75 000
Belanda	0	29	0	1 958
Indonesia	40 584	0	155 401	0
Inggris	0	4 001	0	50 682
Italia	0	17	0	1 160
Jepang	88	0	11 566	0
Jerman	0	30 845	0	11 545
Korea Selatan	0	0	0	0
Malaysia	0	643 911	0	10 458 663
Meksiko	0	1	0	95
Singapura	392 726	1 900 978	1 352 044	22 983 210
Spanyol	0	43	0	2 951
Taiwan	0	0	0	0
Tiongkok	1 200 559	0	2 334 671	0
Uni Emirat Arab	0	0	0	0
Vietnam	0	420 646	0	1 132 329
Total	1 633 957	3 109 806	3 853 682	34 942 075

Catatan/Note: -

Sumber/Source: Dokumen Pemberitahuan Impor Barang

Tabel
Table 11.6**Volume dan Nilai Impor Menurut Pelabuhan Bongkar
di Kabupaten Kepulauan Anambas, 2018 dan 2019**
*Volume and Value of Import by Unloading Port in
Kepulauan Anambas Regency, 2018 and 2019*

<i>Pelabuhan Bongkar Unloading Port</i>	<i>Volume/Volume (ton)</i>		<i>Nilai FOB/FOB Value (US \$)</i>	
	2018	2019	2018	2019
(1)	(2)	(3)	(4)	(5)
Tarempa	0	1 682 938	0	19 245 548
Matak	1 633 957	1 426 868	3 853 682	15 696 527
Total	1 633 957	3 109 806	3 853 682	34 942 075

Catatan/Note: -

Sumber/Source: Dokumen Pemberitahuan Impor Barang

Tabel 11.7
Table

Volume Dan Nilai Impor dirinci Menurut Jenis Komoditi di Kabupaten Kepulauan Anambas, 2018 dan 2019

Volume and Value of Impor by Commodity in Kepulauan Anambas Regency, 2018 and 2019

Jenis Komoditi Commodity	Volume/Volume (ton)		Nilai FOB/FOB Value (US \$)	
	2018	2019	2018	2019
(1)	(2)	(3)	(4)	(5)
Alas kaki	0	55	0	3 685
Alumunium	1	0	1	0
Bahan bakar mineral	0	0	0	0
Barang-barang dari kulit	239	0	295	0
Benda-benda dari batu, Gips, dan Semen	11	0	56	0
Benda-benda dari besi dan Baja	188	888 901	5 168	2 524 681
Berbagai barang buatan pabrik	53	0	67	0
Berbagai barang logam dasar	0	5	0	361
Berbagai produk kimia	0	488 590	0	795 516
Besi dan baja	0	2 481	0	7 150
Kapal laut	1 489 398	0	2 931 026	0
Kapas gumpalan, tali	1 707	29	17 528	1 958
Karet dan barang dari karet	60	923	1 456	62 042
Kendaraan dan bagiannya	2	0	281	0
Kopi, Teh, Rempah-rempah	0	21 640	0	15 262
Lokomotif dan Peralatan Kereta Api	0	0	0	0
Mesin-mesin/Pesawat Mekanik	78 448	633 473	638 872	15 497 086
Mesin/peralatan listrik	60	664 957	4 306	10 515 429
Nikel	1	0	187	0
Pakaian jadi bukan rajutan	3	0	4	0
Perabot, penerangan rumah	63 603	3 125	250 015	278 049

Berlanjut/*To Be Continued* ...

Lanjutan Tabel/*Continued Table 11.7*

Jenis Komoditi <i>Commodity</i>	Volume/Volume (ton)		Nilai FOB/FOB Value (US \$)	
	2018	2019	2018	2019
(1)	(2)	(3)	(4)	(5)
Perangkat Optik	8	4 110	120	51 863
Perkakas, Perangkat Potong	6	372	52	5 798
Plastik dan barang dari plastik	161	400 826	4 184	5 154 809
Sabun dan Preparat Pembersih	8	0	64	0
Sari bahan samak & celup	0	0	0	0
Tembaga	0	319	0	283 86
Total	1 633 957	3 109 806	3 853 682	34 942 075

Catatan/Note: -

Sumber/Source: Dokumen Pemberitahuan Impor Barang

BAB

Chapter

12

SISTEM NERACA REGIONAL

System of Regional Accounts



**PRODUK DOMESTIK REGIONAL BRUTO
ATAS DASAR HARGA BERLAKU**

Gross Domestic Product at Current Market Prices

RP 17.433.571.000.000,-

PENJELASAN TEKNIS

1. Penghitungan statistik neraca nasional mengikuti buku petunjuk yang diterbitkan oleh Perserikatan Bangsa Bangsa (PBB) dikenal sebagai Sistem Neraca Nasional (SNN). SNN adalah rekomendasi internasional tentang bagaimana menyusun ukuran aktivitas ekonomi yang sesuai dengan standar neraca baku yang didasarkan pada prinsip-prinsip ekonomi. Rekomendasi yang dimaksud dinyatakan dalam sekumpulan konsep, definisi, klasifikasi, dan aturan neraca yang disepakati secara internasional dalam mengukur indikator tertentu seperti Produk Domestik Bruto (PDB). Salah satu bentuk adaptasi pencatatan statistik nasional adalah melakukan perubahan tahun dasar PDB Indonesia dari tahun 2000 ke 2010. Perubahan tahun dasar PDB dilakukan seiring dengan mengadopsi rekomendasi PBB yang tertuang dalam Sistem Neraca Nasional 2008 (SNA 2008).
2. Produk Domestik Bruto pada tingkat nasional serta Produk Domestik Regional Bruto (PDRB) pada tingkat regional (provinsi) menggambarkan kemampuan suatu wilayah untuk menciptakan nilai tambah pada suatu waktu tertentu. Untuk

TECHNICAL NOTES

1. *The method used to estimate national accounts statistics is based on the standard guidelines formed by United Nation known as System of National Accounts (SNA). SNA is the internationally agreed standard set of recommendations on how to compile measures of economic activity in accordance with strict accounting conventions based on economic principles. The recommendations are expressed in term of a set of concepts, definitions, classifications and accounting rules that comprise the internationally agreed standard for measuring indicators such as Gross Domestic Product (GDP). One of the improvement in the national statistical system is to rebase GDP form base year 2000 to 2010 in order to capture current economic condition. It is in line with the United Nations (UN) recommendation on 2008 SNA.*
2. *The basic measure of the value added arising from economic activity is known as Gross Domestic Product at the national level and Gross Regional Domestic Product (GRDP) at the regional level (provinces/regencies/municipalities). To compile*

menyusun PDB maupun PDRB digunakan 2 pendekatan, yaitu lapangan usaha dan pengeluaran. Keduanya menyajikan komposisi data nilai tambah dirinci menurut sumber kegiatan ekonomi (lapangan usaha) dan menurut komponen penggunaannya. PDB maupun PDRB dari sisi lapangan usaha merupakan penjumlahan seluruh komponen nilai tambah bruto yang mampu diciptakan oleh sektor-sektor ekonomi atas berbagai aktivitas produksinya. Sedangkan dari sisi pengeluaran menjelaskan tentang penggunaan dari nilai tambah tersebut.

3. PDB menurut lapangan usaha mengalami perubahan klasifikasi dari 9 lapangan usaha menjadi 17 lapangan usaha. PDB menurut lapangan usaha dirinci menurut total nilai tambah dari seluruh sektor ekonomi yang mencakup lapangan usaha Pertanian, Kehutanan, dan Perikanan; Pertambangan dan Penggalian; Industri Pengolahan; Pengadaan Listrik dan Gas; Pengadaan Air, Pengelolaan Sampah, Limbah dan Daur Ulang; Konstruksi; Perdagangan Besar dan Eceran, Reparasi Mobil dan Sepeda Motor; Transportasi dan Pergudangan; Penyediaan Akomodasi dan Makan Minum; Informasi dan Komunikasi;

these statistics, two approaches have been used, i.e. "production approach" and "expenditure approach". The first approach is to measure value added produced by various kinds of economic activities, while the second approach is to measure final uses of the country's output. In other words, GDP/GRDP is the sum of total value added produced by all economic industries (activities) and the way of using it.

3. *GDP by industry classification changes from 9 sectors to 17 industries. GDP by industry is classified by types of economic activities such as Agriculture, Forestry and Fishing; Mining and Quarrying; Manufacturing; Electric and Gas; Water supply, Sewerage, Waste Management and Remediation Activities; Construction; Wholesale and Retail Trade; Repair of Motor Vehicles and Motorcycles; Transportation and Storage; Accommodation and Food Service Activities; Information and Communication; Financial and Insurance Activities; Real Estate Activities; Business Activities; Public Administration; Defense and Compulsory Social*

- Jasa Keuangan dan Asuransi; Real Estat; Jasa Perusahaan; Administrasi Pemerintahan, Pertahanan dan Jaminan Sosial Wajib; Jasa Pendidikan; Jasa Kesehatan dan Kegiatan Sosial; dan Jasa lainnya.
4. Produk Domestik Bruto maupun agregat turunannya disajikan dalam 2 (dua) versi penilaian, yaitu atas dasar "harga berlaku" dan atas dasar "harga konstan". Disebut sebagai harga berlaku karena seluruh agregat dinilai dengan menggunakan harga pada tahun berjalan, sedangkan harga konstan penilaiannya didasarkan kepada harga satu tahun dasar tertentu, dalam publikasi ini digunakan harga tahun 2010.
5. Laju pertumbuhan Produk Domestik Bruto diperoleh dari perhitungan PDB atas dasar harga konstan. Diperoleh dengan cara mengurangi nilai PDB pada tahun ke-n terhadap nilai pada tahun ke n-1 (tahun sebelumnya), dibagi dengan nilai pada tahun ke n-1, dikalikan dengan 100 persen. Laju pertumbuhan menunjukkan perkembangan agregat pendapatan dari satu waktu tertentu terhadap waktu sebelumnya.
- Security; Education; Human Health and Social Work Activities; and Other Services Activities.*
4. *GDP and its aggregations are presented in two forms: at current market prices and at constant base year market prices. In presenting current market prices, all aggregates are valued at current market prices, while base year constant market prices are shown by valuing all aggregates at fixed base year prices. Year of 2010 is used as the base year in this publication.*
5. *Growth rate of Gross Domestic Product is derived from GDP at constant market prices. It is obtained by subtracting the value of GDP year n with the value of GDP year n-1, divided by the value of GDP year n-1 then multiplied by 100 percent. The growth rate of GDP explains the income growth during the given period.*

ULASAN

Produk domestik regional bruto adalah jumlah nilai tambah barang dan jasa yang dihasilkan dari seluruh kegiatan perekonomian diseluruh daerah dalam tahun tertentu atau periode tertentu dan biasanya satu tahun.

PDRB harga berlaku (nominal) menunjukkan kemampuan sumber daya ekonomi yang dihasilkan oleh suatu wilayah. Nilai PDRB yang besar menunjukkan kemampuan sumber daya ekonomi yang besar, begitu juga sebaliknya.

PDRB harga konstan (riil) dapat digunakan untuk menunjukkan laju pertumbuhan ekonomi secara keseluruhan atau setiap kategori dari tahun ke tahun.

Distribusi PDRB harga berlaku menurut lapangan usaha menunjukkan struktur perekonomian atau peranan setiap kategori ekonomi dalam suatu wilayah. Kategori-kategori ekonomi yang mempunyai peran besar menunjukkan basis perekonomian suatu wilayah.

DESCRIPTION

Gross regional domestic product is the amount of value added of goods and services generated from all economic activities throughout the region within a particular year or a particular period and usually one year.

GRDP at current price indicates the ability of economic resources generated by a region. Large GRDP values indicate the ability of large economic resources, and vice versa.

GRDP of constant prices (real) can be used to indicate the rate of overall economic growth or each category from year to year.

The GRDP distribution of prices applies according to the field of business shows the structure of the economy or the role of each economic category within a region. The economic categories that have a big role indicate the economic base of a region.

Tabel
Table 12.1**Produk Domestik Regional Bruto Atas Dasar Harga Berlaku Menurut Lapangan Usaha (miliar rupiah) di Kabupaten Kepulauan Anambas, 2015-2019**
Gross Regional Domestic Product at Current Market Prices by Industry (billion rupiahs) in Kepulauan Anambas Regency, 2015-2019

Lapangan Usaha/Industry	2015	2016	2017	2018*	2019**
(1)	(2)	(3)	(4)	(5)	(6)
A Pertanian, Kehutanan, dan Perikanan/ <i>Agriculture, Forestry, and Fishing</i>	726,15	793,98	845,80	881,69	878,78
B Pertambangan dan Penggalian/ <i>Mining and Quarrying</i>	12 110,33	12 408,06	12 871,52	14 075,07	14 468,34
C Industri Pengolahan/ <i>Manufacturing</i>	1 808,01	1 809,37	1 781,00	20,25	21,71
D Pengadaan Listrik dan Gas/ <i>Electricity and Gas</i>	7,18	8,19	8,92	9,43	9,58
E Pengadaan Air; Pengelolaan Sampah, Limbah, dan Daur Ulang/ <i>Water Supply; Sewerage, Waste Management, and Remediation Activities</i>	0,30	0,34	0,36	0,38	0,39
F Konstruksi/ <i>Construction</i>	646,07	726,06	814,16	858,64	961,02
G Perdagangan Besar dan Eceran; Reparasi Mobil dan Sepeda Motor/ <i>Wholesale and Retail Trade; Repair of Motor Vehicles and Motorcycles</i>	293,39	326,06	363,17	391,30	428,46
H Transportasi dan Pergudangan/ <i>Transportation and Storage</i>	24,63	27,41	30,18	31,52	32,90
I Penyediaan Akomodasi dan Makan Minum/ <i>Accommodation and Food Service Activities</i>	11,95	13,36	15,17	16,84	18,79
J Informasi dan Komunikasi/ <i>Information and Communication</i>	47,06	51,53	58,48	62,43	71,98

Berlanjut/*To be Continued Table ...*

Lanjutan Tabel/Continued Table 12.1

Lapangan Usaha/Industry		2015	2016	2017	2018*	2019**
(1)		(2)	(3)	(4)	(5)	(6)
K	Jasa Keuangan dan Asuransi/ <i>Financial and Insurance Activities</i>	16,15	17,42	19,25	20,31	21,47
L	Real Estat/ <i>Real Estate Activities</i>	74,02	82,21	90,55	93,91	100,64
M,N	Jasa Perusahaan/ <i>Business Activities</i>	0,02	0,02	0,03	0,03	0,03
O	Administrasi Pemerintahan, Pertahanan, dan Jaminan Sosial Wajib/ <i>Public Administration and Defence; Compulsory Social Security</i>	254,27	272,97	290,59	312,73	338,20
P	Jasa Pendidikan/ <i>Education</i>	23,15	25,52	28,80	30,92	33,59
Q	Jasa Kesehatan dan Kegiatan Sosial/ <i>Human Health and Social Work Activities</i>	22,96	25,92	28,79	33,36	36,53
R,S,T,U	Jasa Lainnya/ <i>Other Services Activities</i>	8,38	9,18	9,85	10,48	11,17
Produk Domestik Regional Bruto/<i>Gross Regional Domestic Product</i>		16 074,02	16 597,58	17 256,61	16 849,27	17 433,57

Catatan/Note: * Angka Sementara

** Angka Sangat Sementara

Sumber/Source: BPS, berbagai sensus, survei dan sumber lain/BPS-Statistics Indonesia, various census, survey, and other sources

Tabel
Table 12.2**Produk Domestik Regional Bruto Atas Dasar Harga Konstan 2010 Menurut Lapangan Usaha (miliar rupiah) di Kabupaten Kepulauan Anambas, 2015-2019**
Gross Regional Domestic Product at Current Market Prices by Industry (billion rupiahs) in Kepulauan Anambas Regency, 2015-2019

	Lapangan Usaha/Industry	2015	2016	2017	2018*	2019**
	(1)	(2)	(3)	(4)	(5)	(6)
A	Pertanian, Kehutanan, dan Perikanan/ <i>Agriculture, Forestry, and Fishing</i>	589,47	621,55	637,30	640,58	643,70
B	Pertambangan dan Penggalian/ <i>Mining and Quarrying</i>	9 454,30	9 688,15	9 650,05	10 095,12	9 981,00
C	Industri Pengolahan/ <i>Manufacturing</i>	1 636,40	1 659,68	1 600,70	14,64	15,36
D	Pengadaan Listrik dan Gas/ <i>Electricity and Gas</i>	5,48	6,07	6,46	6,40	6,37
E	Pengadaan Air; Pengelolaan Sampah, Limbah, dan Daur Ulang/ <i>Water Supply; Sewerage, Waste Management, and Remediation Activities</i>	0,27	0,29	0,30	0,31	0,32
F	Konstruksi/ <i>Construction</i>	494,72	539,40	583,84	613,09	664,18
G	Perdagangan Besar dan Eceran; Reparasi Mobil dan Sepeda Motor/ <i>Wholesale and Retail Trade; Repair of Motor Vehicles and Motorcycles</i>	224,34	236,29	246,67	255,99	273,00
H	Transportasi dan Pergudangan/ <i>Transportation and Storage</i>	18,03	18,88	19,74	20,49	20,88
I	Penyediaan Akomodasi dan Makan Minum/ <i>Accommodation and Food Service Activities</i>	9,94	10,63	11,43	12,21	13,38
J	Informasi dan Komunikasi/ <i>Information and Communication</i>	44,98	47,57	50,34	53,28	59,37

Berlanjut/*To be Continued Table ...*

Lanjutan Tabel/Continued Table 12.2

Lapangan Usaha/Industry		2015	2016	2017	2018*	2019**
(1)		(2)	(3)	(4)	(5)	(6)
K	Jasa Keuangan dan Asuransi/ <i>Financial and Insurance Activities</i>	13,53	14,15	14,78	15,43	15,98
L	Real Estat/ <i>Real Estate Activities</i>	59,48	63,40	66,88	69,04	73,31
M,N	Jasa Perusahaan/ <i>Business Activities</i>	0,02	0,02	0,02	0,02	0,02
O	Administrasi Pemerintahan, Pertahanan, dan Jaminan Sosial Wajib/ <i>Public Administration and Defence; Compulsory Social Security</i>	188,99	202,01	203,98	213,58	224,27
P	Jasa Pendidikan/ <i>Education</i>	18,85	20,00	20,98	22,05	22,95
Q	Jasa Kesehatan dan Kegiatan Sosial/ <i>Human Health and Social Work Activities</i>	18,90	20,43	22,04	23,80	25,52
R,S,T,U	Jasa Lainnya/ <i>Other Services Activities</i>	6,53	6,72	6,96	7,34	7,73
Produk Domestik Regional Bruto/Gross Regional Domestic Product		12 784,25	13 155,24	13 142,46	12 063,35	12 047,35

Catatan/Note: -

Sumber/Source: BPS Kabupaten Kepulauan Anambas/BPS-Statistics of Kepulauan Anambas Regency

Tabel
Table 12.3**Distribusi Persentase Produk Domestik Regional Bruto Atas Dasar Harga Berlaku Menurut Lapangan Usaha (persen) di Kabupaten Kepulauan Anambas, 2015-2019****Percentage Distribution of Gross Regional Domestic Product at Current Market Prices by Industry (percent) in Kepulauan Anambas Regency, 2015-2019**

Lapangan Usaha/Industry	2015	2016	2017	2018*	2019**
(1)	(2)	(3)	(4)	(5)	(6)
A Pertanian, Kehutanan, dan Perikanan/ <i>Agriculture, Forestry, and Fishing</i>	4,52	4,78	4,90	5,23	5,04
B Pertambangan dan Penggalian/ <i>Mining and Quarrying</i>	75,34	74,76	74,59	83,54	82,99
C Industri Pengolahan/ <i>Manufacturing</i>	11,25	10,90	10,32	0,12	0,13
D Pengadaan Listrik dan Gas/ <i>Electricity and Gas</i>	0,05	0,05	0,05	0,06	0,06
E Pengadaan Air; Pengelolaan Sampah, Limbah, dan Daur Ulang/ <i>Water Supply; Sewerage, Waste Management, and Remediation Activities</i>	0,00	0,00	0,00	0,00	0,00
F Konstruksi/ <i>Construction</i>	4,02	4,37	4,72	5,10	5,51
G Perdagangan Besar dan Eceran; Reparasi Mobil dan Sepeda Motor/ <i>Wholesale and Retail Trade; Repair of Motor Vehicles and Motorcycles</i>	1,83	1,96	2,11	2,32	2,46
H Transportasi dan Pergudangan/ <i>Transportation and Storage</i>	0,15	0,17	0,18	0,19	0,19
I Penyediaan Akomodasi dan Makan Minum/ <i>Accommodation and Food Service Activities</i>	0,07	0,08	0,09	0,10	0,11
J Informasi dan Komunikasi/ <i>Information and Communication</i>	0,29	0,31	0,34	0,37	0,41

Berlanjut/*To be Continued Table ...*

Lanjutan Tabel/*Continued Table 12.3*

Lapangan Usaha/Industry		2015	2016	2017	2018*	2019**
(1)		(2)	(3)	(4)	(5)	(6)
K	Jasa Keuangan dan Asuransi/ <i>Financial and Insurance Activities</i>	0,10	0,11	0,11	0,12	0,12
L	Real Estat/ <i>Real Estate Activities</i>	0,46	0,50	0,53	0,56	0,58
M,N	Jasa Perusahaan/ <i>Business Activities</i>	0,00	0,00	0,00	0,00	0,00
O	Administrasi Pemerintahan, Pertahanan, dan Jaminan Sosial Wajib/ <i>Public Administration and Defence; Compulsory Social Security</i>	1,58	1,65	1,68	1,86	1,94
P	Jasa Pendidikan/ <i>Education</i>	0,14	0,15	0,17	0,18	0,19
Q	Jasa Kesehatan dan Kegiatan Sosial/ <i>Human Health and Social Work Activities</i>	0,14	0,16	0,17	0,20	0,21
R,S,T,U	Jasa Lainnya/ <i>Other Services Activities</i>	0,05	0,06	0,06	0,06	0,06
Produk Domestik Regional Bruto/<i>Gross Regional Domestic Product</i>		100,00	100,00	100,00	100,00	100,00

Catatan/*Note*: * Angka Sementara

** Angka Sangat Sementara

Sumber/*Source*: BPS, berbagai sensus, survei dan sumber lain/*BPS-Statistics Indonesia, various census, survey, and other sources*

Tabel
Table 12.4**Laju Pertumbuhan Produk Domestik Regional Bruto Atas Dasar Harga Konstan 2010 Menurut Lapangan Usaha (persen) di Kabupaten Kepulauan Anambas, 2015-2019****Growth Rate of Gross Regional Domestic Product at 2010 Constant Market Prices by Industry (percent) in Kepulauan Anambas Regency, 2015-2019**

Lapangan Usaha/Industry	2015	2016	2017	2018*	2019**
(1)	(2)	(3)	(4)	(5)	(6)
A Pertanian, Kehutanan, dan Perikanan/ <i>Agriculture, Forestry, and Fishing</i>	5,11	5,44	2,53	0,52	0,49
B Pertambangan dan Penggalian/ <i>Mining and Quarrying</i>	2,61	2,47	-0,39	4,61	-1,13
C Industri Pengolahan/ <i>Manufacturing</i>	2,92	1,42	-3,55	-99,09	4,91
D Pengadaan Listrik dan Gas/ <i>Electricity and Gas</i>	4,59	10,60	6,50	-0,99	-0,40
E Pengadaan Air; Pengelolaan Sampah, Limbah, dan Daur Ulang/ <i>Water Supply; Sewerage, Waste Management, and Remediation Activities</i>	5,39	5,64	4,26	2,50	2,85
F Konstruksi/ <i>Construction</i>	8,92	9,03	8,24	5,01	8,33
G Perdagangan Besar dan Eceran; Reparasi Mobil dan Sepeda Motor/ <i>Wholesale and Retail Trade; Repair of Motor Vehicles and Motorcycles</i>	4,67	5,33	4,39	3,78	6,64
H Transportasi dan Pergudangan/ <i>Transportation and Storage</i>	4,49	4,73	4,52	3,81	1,92
I Penyediaan Akomodasi dan Makan Minum/ <i>Accommodation and Food Service Activities</i>	6,52	6,99	7,44	6,88	9,57
J Informasi dan Komunikasi/ <i>Information and Communication</i>	5,66	5,75	5,82	5,84	11,44

Berlanjut/*To be Continued Table ...*

Lanjutan Tabel/*Continued Table* 12.4

Lapangan Usaha/Industry		2015	2016	2017	2018*	2019**
(1)		(2)	(3)	(4)	(5)	(6)
K	Jasa Keuangan dan Asuransi/ <i>Financial and Insurance Activities</i>	5,89	4,62	4,41	4,40	3,59
L	Real Estat/ <i>Real Estate Activities</i>	5,93	6,58	5,49	3,23	6,19
M,N	Jasa Perusahaan/ <i>Business Activities</i>	6,17	6,23	5,96	5,47	5,47
O	Administrasi Pemerintahan, Pertahanan, dan Jaminan Sosial Wajib/ <i>Public Administration and Defence; Compulsory Social Security</i>	-0,09	6,89	0,97	4,71	5,01
P	Jasa Pendidikan/ <i>Education</i>	5,80	6,10	4,92	5,08	4,09
Q	Jasa Kesehatan dan Kegiatan Sosial/ <i>Human Health and Social Work Activities</i>	7,85	8,09	7,91	7,95	7,26
R,S,T,U	Jasa Lainnya/ <i>Other Services Activities</i>	1,10	3,04	3,54	5,47	5,26
Produk Domestik Regional Bruto/<i>Gross Regional Domestic Product</i>		3,03	2,90	-0,10	-8,21	-0,13

Catatan/Note: * Angka Sementara

** Angka Sangat Sementara

Sumber/Source: BPS, berbagai sensus, survei dan sumber lain/BPS-Statistics Indonesia, various census, survey, and other sources

Tabel
Table 12.5**Indeks Implisit Produk Domestik Regional Bruto
Menurut Lapangan Usaha di Kabupaten Kepulauan
Anambas, 2015-2019**
*Implicit Index of Gross Regional Domestic Product by
Industry in Kepulauan Anambas Regency, 2015-2019*

Lapangan Usaha/Industry	2015	2016	2017	2018*	2019**
(1)	(2)	(3)	(4)	(5)	(6)
A Pertanian, Kehutanan, dan Perikanan/ <i>Agriculture, Forestry, and Fishing</i>	123,19	127,74	132,72	137,62	136,52
B Pertambangan dan Penggalian/ <i>Mining and Quarrying</i>	128,09	128,07	133,38	139,42	144,96
C Industri Pengolahan/ <i>Manufacturing</i>	110,49	109,02	111,26	138,26	141,29
D Pengadaan Listrik dan Gas/ <i>Electricity and Gas</i>	130,89	134,96	138,07	147,49	150,31
E Pengadaan Air; Pengelolaan Sampah, Limbah, dan Daur Ulang/ <i>Water Supply; Sewerage, Waste Management, and Remediation Activities</i>	111,16	117,12	119,49	122,22	122,36
F Konstruksi/ <i>Construction</i>	130,59	134,61	139,45	140,05	144,69
G Perdagangan Besar dan Eceran; Reparasi Mobil dan Sepeda Motor/ <i>Wholesale and Retail Trade; Repair of Motor Vehicles and Motorcycles</i>	130,78	137,99	147,23	152,85	156,95
H Transportasi dan Pergudangan/ <i>Transportation and Storage</i>	136,61	145,17	152,92	153,82	157,56
I Penyediaan Akomodasi dan Makan Minum/ <i>Accommodation and Food Service Activities</i>	120,26	125,61	132,78	137,92	140,44
J Informasi dan Komunikasi/ <i>Information and Communication</i>	104,61	108,33	116,18	117,19	121,24

Berlanjut/*To be Continued Table ...*

Lanjutan Tabel/Continued Table 12.5

Lapangan Usaha/Industry		2015	2016	2017	2018*	2019**
(1)		(2)	(3)	(4)	(5)	(6)
K	Jasa Keuangan dan Asuransi/ <i>Financial and Insurance Activities</i>	119,35	123,07	130,28	131,62	134,34
L	Real Estat/ <i>Real Estate Activities</i>	124,43	129,67	135,4	136,03	137,29
M,N	Jasa Perusahaan/ <i>Business Activities</i>	112,09	118,07	127,02	132,12	134,43
O	Administrasi Pemerintahan, Pertahanan, dan Jaminan Sosial Wajib/ <i>Public Administration and Defence; Compulsory Social Security</i>	134,54	135,13	142,46	146,43	150,8
P	Jasa Pendidikan/ <i>Education</i>	122,82	127,58	137,26	140,24	146,36
Q	Jasa Kesehatan dan Kegiatan Sosial/ <i>Human Health and Social Work Activities</i>	121,51	126,88	137,39	140,21	143,11
R,S,T,U	Jasa Lainnya/ <i>Other Services Activities</i>	128,46	136,6	141,43	142,68	144,56
Produk Domestik Regional Bruto/<i>Gross Regional Domestic Product</i>		125,73	126,17	131,32	139,67	144,71

Catatan/Note: * Angka Sementara

** Angka Sangat Sementara

Sumber/Source: BPS, berbagai sensus, survei dan sumber lain/BPS-Statistics Indonesia, various census, survey, and other sources

Tabel
Table 12.6**Laju Implisit Produk Domestik Regional Bruto Menurut Lapangan Usaha di Kabupaten Kepulauan Anambas, 2015-2019**
Implicit Growth Rate of Gross Regional Domestic Product by Industry in Kepulauan Anambas Regency, 2015-2019

Lapangan Usaha/Industry	2015	2016	2017	2018*	2019**
(1)	(2)	(3)	(4)	(5)	(6)
A Pertanian, Kehutanan, dan Perikanan/ <i>Agriculture, Forestry, and Fishing</i>	3,25	3,7	3,89	3,7	-0,81
B Pertambangan dan Penggalian/ <i>Mining and Quarrying</i>	3,54	-0,01	4,14	4,53	3,97
C Industri Pengolahan/ <i>Manufacturing</i>	6,95	-1,33	2,06	24,26	2,19
D Pengadaan Listrik dan Gas/ <i>Electricity and Gas</i>	2,28	3,11	2,31	6,82	1,92
E Pengadaan Air; Pengelolaan Sampah, Limbah, dan Daur Ulang/ <i>Water Supply; Sewerage, Waste Management, and Remediation Activities</i>	4,36	5,36	2,02	2,29	0,11
F Konstruksi/ <i>Construction</i>	2,08	3,07	3,6	0,43	3,31
G Perdagangan Besar dan Eceran; Reparasi Mobil dan Sepeda Motor/ <i>Wholesale and Retail Trade; Repair of Motor Vehicles and Motorcycles</i>	9,33	5,51	6,7	3,82	2,68
H Transportasi dan Pergudangan/ <i>Transportation and Storage</i>	11,41	6,27	5,34	0,59	2,44
I Penyediaan Akomodasi dan Makan Minum/ <i>Accommodation and Food Service Activities</i>	3,44	4,45	5,71	3,87	1,83
J Informasi dan Komunikasi/ <i>Information and Communication</i>	3,47	3,55	7,25	0,87	3,46

Berlanjut/*To be Continued Table ...*

Lanjutan Tabel/*Continued Table* 12.6

Lapangan Usaha/Industry		2015	2016	2017	2018*	2019**
(1)		(2)	(3)	(4)	(5)	(6)
K	Jasa Keuangan dan Asuransi/ <i>Financial and Insurance Activities</i>	6,4	3,12	5,86	1,03	2,07
L	Real Estat/ <i>Real Estate Activities</i>	5,47	4,21	4,42	0,47	0,92
M,N	Jasa Perusahaan/ <i>Business Activities</i>	2,4	5,33	7,58	4,02	1,75
O	Administrasi Pemerintahan, Pertahanan, dan Jaminan Sosial Wajib/ <i>Public Administration and Defence; Compulsory Social Security</i>	4,72	0,44	5,43	2,78	2,99
P	Jasa Pendidikan/ <i>Education</i>	3,29	3,88	7,58	2,17	4,37
Q	Jasa Kesehatan dan Kegiatan Sosial/ <i>Human Health and Social Work Activities</i>	3,9	4,42	8,28	2,05	2,07
R,S,T,U	Jasa Lainnya/ <i>Other Services Activities</i>	7,59	6,33	3,54	0,89	1,31
Produk Domestik Regional Bruto/<i>Gross Regional Domestic Product</i>		3,98	0,35	4,08	6,36	3,61

Catatan/*Note*: * Angka Sementara

** Angka Sangat Sementara

Sumber/*Source*: BPS, berbagai sensus, survei dan sumber lain/*BPS-Statistics Indonesia, various census, survey, and other sources*

Tabel
Table 12.7**Produk Domestik Regional Bruto Atas Dasar Harga Berlaku Menurut Jenis Pengeluaran di Kabupaten Kepulauan Anambas (miliar rupiah), 2015–2019**
Gross Regional Domestic Product at Current Market Prices by Type of Expenditure in Kepulauan Anambas Regency (billion rupiahs), 2015–2019

Jenis Pengeluaran <i>Type of Expenditure</i>	2015	2016	2017	2018*	2019**
(1)	(2)	(3)	(4)	(5)	(6)
Pengeluaran Konsumsi Rumah Tangga <i>Household Consumption Expenditure</i>	1 507,50	1 672,13	1 834,41	1 997,91	2 202,82
Pengeluaran Konsumsi LNPRT <i>NPISH Consumption Expenditure</i>	9,04	9,83	10,30	11,19	11,87
Pengeluaran Konsumsi Pemerintah <i>Government Consumption Expenditure</i>	1 258,28	1 455,50	1 582,67	1 634,48	1 706,33
Pembentukan Modal Tetap Bruto <i>Gross Fixed Capital Formation</i>	2 544,78	2 836,22	3 028,43	3 117,38	3 374,30
Perubahan Inventori <i>Changes in Inventories</i>	43,16	33,12	17,99	22,42	60,36
Net Ekspor Barang dan Jasa/ <i>Exports of Goods and Services</i>	10 711,26	10 590,78	10 784,30	10 065,80	10 077,88
Produk Domestik Regional Bruto/ <i>Gross Regional Domestic Product</i>	16 074,02	16 597,58	17 258,10	16 849,18	17 433,57

Catatan/Note: * Angka Sementara

** Angka Sangat Sementara

Sumber/Source: BPS, berbagai sensus, survei dan sumber lain/BPS-Statistics Indonesia, various census, survey, and other sources

Tabel
Table 12.8**Produk Domestik Regional Bruto Atas Dasar Harga Konstan 2010 Menurut Jenis Pengeluaran di Kabupaten Kepulauan Anambas (miliar rupiah), 2015–2019****Gross Regional Domestic Product at 2010 Constant Market Prices by Type of Expenditure in Kepulauan Anambas Regency (billion rupiahs), 2015–2019**

Jenis Pengeluaran Type of Expenditure	2015	2016	2017	2018*	2019**
(1)	(2)	(3)	(4)	(5)	(6)
Pengeluaran Konsumsi Rumah Tangga <i>Household Consumption Expenditure</i>	1 170,44	1 231,03	1 287,77	1 348,83	1 419,22
Pengeluaran Konsumsi LNPRT <i>NPISH Consumption Expenditure</i>	6,57	6,67	6,77	7,18	7,44
Pengeluaran Konsumsi Pemerintah <i>Government Consumption Expenditure</i>	898,19	958,57	1 006,36	1 027,11	1 059,43
Pembentukan Modal Tetap Bruto <i>Gross Fixed Capital Formation</i>	1 900,46	2 028,53	2 111,61	2 123,84	2 228,57
Perubahan Inventori <i>Changes in Inventories</i>	33,60	24,59	12,56	15,47	40,56
Net Ekspor Barang dan Jasa/Net <i>Exports of Goods and Services</i>	8 774,98	8 905,86	8 717,38	7 540,92	7 292,11
Produk Domestik Regional Bruto/Gross Regional Domestic Product	12 784,25	13 155,24	13 142,45	12 063,35	12 047,35

Catatan/Note: * Angka Sementara

** Angka Sangat Sementara

Sumber/Source: BPS, berbagai sensus, survei dan sumber lain/BPS-Statistics Indonesia, various census, survey, and other sources

Tabel
Table 12.9**Distribusi Persentase Produk Domestik Regional Bruto Atas Dasar Harga Berlaku Menurut Jenis Pengeluaran di Kabupaten Kepulauan Anambas (persen), 2015–2019****Percentage Distribution of Gross Regional Domestic Product at Current Market Prices by Type of Expenditure in Kepulauan Anambas Regency (percent), 2015–2019**

Jenis Pengeluaran <i>Type of Expenditure</i>	2015	2016	2017	2018*	2019**
(1)	(2)	(3)	(4)	(5)	(6)
Pengeluaran Konsumsi Rumah Tangga <i>Household Consumption Expenditure</i>	9,38	10,07	10,63	11,86	12,64
Pengeluaran Konsumsi LNPRT <i>NPISH Consumption Expenditure</i>	0,06	0,06	0,06	0,07	0,07
Pengeluaran Konsumsi Pemerintah <i>Government Consumption Expenditure</i>	7,83	8,77	9,17	9,7	9,79
Pembentukan Modal Tetap Bruto <i>Gross Fixed Capital Formation</i>	15,83	17,09	17,55	18,5	19,36
Perubahan Inventori <i>Changes in Inventories</i>	0,27	0,2	0,1	0,13	0,35
Net Ekspor Barang dan Jasa/ <i>Exports of Goods and Services</i>	66,64	63,81	62,49	59,74	57,81
Produk Domestik Regional Bruto/ <i>Gross Regional Domestic Product</i>	100,00	100,00	100,00	100,00	100,00

Catatan/Note: * Angka Sementara
** Angka Sangat Sementara

Sumber/Source: BPS, berbagai sensus, survei dan sumber lain/BPS-Statistics Indonesia, various census, survey, and other sources

Tabel
Table 12.10**Laju Pertumbuhan Produk Domestik Regional Bruto Atas Dasar Harga Berlaku Menurut Jenis Pengeluaran di Kabupaten Kepulauan Anambas (persen), 2015–2019****Growth Rate of Gross Regional Domestic Product at Current Market Prices by Type of Expenditure in Kepulauan Anambas Regency (percent), 2015–2019**

Jenis Pengeluaran Type of Expenditure	2015	2016	2017	2018*	2019**
(1)	(2)	(3)	(4)	(5)	(6)
Pengeluaran Konsumsi Rumah Tangga <i>Household Consumption Expenditure</i>	5,66	5,18	4,61	4,74	5,22
Pengeluaran Konsumsi LNPR <i>NPISH Consumption Expenditure</i>	5,3	1,44	1,56	5,95	3,71
Pengeluaran Konsumsi Pemerintah <i>Government Consumption Expenditure</i>	-0,73	6,72	4,99	2,06	3,15
Pembentukan Modal Tetap Bruto <i>Gross Fixed Capital Formation</i>	6,69	6,74	4,1	0,58	4,93
Perubahan Inventori <i>Changes in Inventories</i>	-45,66	-26,83	-48,91	23,19	162,14
Net Ekspor Barang dan Jasa/ <i>Exports of Goods and Services</i>	2,68	1,49	-2,12	-13,5	-3,3
Produk Domestik Regional Bruto/ <i>Gross Regional Domestic Product</i>	3,03	2,9	-0,1	-8,21	-0,13

Catatan/Note: * Angka Sementara

** Angka Sangat Sementara

Sumber/Source: BPS, berbagai sensus, survei dan sumber lain/BPS-Statistics Indonesia, various census, survey, and other sources

Tabel 12.11
Table

Indeks Implisit Produk Domestik Regional Bruto Menurut Jenis Pengeluaran di Kabupaten Kepulauan Anambas, 2015–2019
Implicit Index of Gross Regional Domestic Product by Type of Expenditure in Kepulauan Anambas Regency, 2015–2019

Jenis Pengeluaran Type of Expenditure	2015	2016	2017	2018*	2019**
(1)	(2)	(3)	(4)	(5)	(6)
Pengeluaran Konsumsi Rumah Tangga <i>Household Consumption Expenditure</i>	128,80	135,83	142,45	148,12	155,21
Pengeluaran Konsumsi LNPRT <i>NPISH Consumption Expenditure</i>	137,53	147,43	152,14	155,90	159,52
Pengeluaran Konsumsi Pemerintah <i>Government Consumption Expenditure</i>	140,09	151,84	157,27	159,13	161,06
Pembentukan Modal Tetap Bruto <i>Gross Fixed Capital Formation</i>	133,90	139,82	143,42	146,78	151,41
Perubahan Inventori <i>Changes in Inventories</i>	128,46	134,70	143,23	144,92	148,81
Net Ekspor Barang dan Jasa/ <i>Exports of Goods and Services</i>	122,07	118,92	123,71	133,48	138,20
Produk Domestik Regional Bruto/ <i>Gross Regional Domestic Product</i>	125,73	126,17	131,32	139,67	144,71

Catatan/Note: * Angka Sementara

** Angka Sangat Sementara

Sumber/Source: BPS, berbagai sensus, survei dan sumber lain/BPS-Statistics Indonesia, various census, survey, and other sources

Tabel
Table 12.12

Laju Implisit Implisit Produk Domestik Regional Bruto Menurut Jenis Pengeluaran di Kabupaten Kepulauan Anambas (persen), 2015–2019
Implicit Growth Rate of Gross Regional Domestic Product by Type of Expenditure in Kepulauan Anambas Regency (percent), 2015–2019

Jenis Pengeluaran <i>Type of Expenditure</i>	2015	2016	2017	2018*	2019**
(1)	(2)	(3)	(4)	(5)	(6)
Pengeluaran Konsumsi Rumah Tangga <i>Household Consumption Expenditure</i>	6,50	5,46	4,87	3,98	4,79
Pengeluaran Konsumsi LNPRT <i>NPISH Consumption Expenditure</i>	4,38	7,20	3,19	2,47	2,32
Pengeluaran Konsumsi Pemerintah <i>Government Consumption Expenditure</i>	9,30	8,39	3,57	1,19	1,21
Pembentukan Modal Tetap Bruto <i>Gross Fixed Capital Formation</i>	2,94	4,42	2,58	2,34	3,15
Perubahan Inventori <i>Changes in Inventories</i>	6,05	4,86	6,33	1,18	2,69
Net Ekspor Barang dan Jasa/Net <i>Exports of Goods and Services</i>	3,24	-2,58	4,03	7,90	3,54
Produk Domestik Regional Bruto/Gross Regional Domestic Product	3,98	0,35	4,08	6,36	3,61

Catatan/Note: * Angka Sementara

** Angka Sangat Sementara

Sumber/Source: BPS, berbagai sensus, survei dan sumber lain/BPS-Statistics Indonesia, various census, survey, and other sources

BAB

Chapter

13

PERBANDINGAN ANTAR KABUPATEN/KOTA

Regency/Municipal Comparison



JUMLAH PENDUDUK TERBESAR

Largest Population

KOTA BATAM

(1.376.009 jiwa)

LAJU PERTUMBUHAN PDRB TERTINGGI

Highest GDP Growth

KOTA BATAM

(5,92 persen)

PERSENTASE PENDUDUK MISKIN TERKECIL

Smallest Poor Population

KABUPATEN NATUNA

(3,43 persen)

ANGKA IPM TERTINGGI

Highest HDI

KOTA BATAM

(88,48)

PENJELASAN TEKNIS

1. Pada tahun 2019, jumlah penduduk Provinsi Kepulauan Riau sebesar 2.189,65 ribu jiwa. Jumlah penduduk Kabupaten Kepulauan Anambas merupakan terkecil dengan persentase sekitar 2 persen. Terbesar pertama adalah Kota Batam dengan 62,8 persen, lalu diikuti Kabupaten Karimun sekitar 10,6 persen. Semua kabupaten/kota di Provinsi Kepulauan Riau mengalami pertumbuhan penduduk.
2. Laju pertumbuhan ekonomi Provinsi Kepulauan Riau mengalami percepatan sedangkan Kabupaten Kepulauan Anambas mengalami penurunan pada tahun 2019, yakni masing-masing sekitar 4,89 persen dan -0,13 persen.
3. Indeks Pembangunan Manusia Kabupaten Kepulauan Anambas merupakan yang kedua terkecil setelah Kabupaten Lingga. Indeks Pembangunan Manusia Kabupaten Kepulauan Anambas pada tahun 2019 adalah 68,48, sedangkan Indeks Pembangunan Manusia Kepulauan Riau adalah 75,48.
4. Persentase penduduk miskin di Kabupaten Kepulauan Anambas merupakan yang tertinggi keempat di Provinsi Kepulauan Riau dengan nilai 6,44 persen.

TECHNICAL NOTES

1. *In 2019, total population of Kepulauan Riau Province was recorded 2,189.65 thousand people. Kepulauan Anambas population was the smallest population with around 2 percent. Population highest was Batam about 62,8 percent, then followed by Karimun about 10,6 percent. The number of population all regency in Kepulauan Riau Province were increased.*
2. *Economic growth rate of Kepulauan Riau Province was accelerated in 2019 about 4,89 percent, while Kepulauan Anambas has declined about -0.13 percent.*
3. *Human Development Index in Kepulauan Anambas is the second smallest in Kepulauan Riau Povince after Lingga. Human Development Index in Kepulauan Anambas Regency in 2019 was 68,48, while Kepulauan Riau Human Development Index about 74,84.*
4. *Percentage of Poor People in Kepulauan Anambas Regency is the fourth highest in Kepulauan Riau Province with 6.44 percent.*

Tabel 13.1 **Jumlah Penduduk Menurut Kabupaten/Kota di Provinsi Kepulauan Riau, 2015–2019**
Table 13.1 **Population by Regency/Municipality in Kepulauan Riau Province, 2015–2019**

Kabupaten/Kota Regency/Municipality	2015	2016	2017	2018	2019
(1)	(2)	(3)	(4)	(5)	(6)
Karimun	225 298	227 277	229 194	231 145	232 797
Bintan	153 020	154 584	156 313	157 927	159 403
Natuna	74 520	75 282	76 192	76 968	77 771
Lingga	88 591	88 971	89 330	89 501	89 781
Kepulauan Anambas	40 414	40 921	41 412	41 927	42 309
Kota Batam	1 188 985	1 236 399	1 283 196	1 329 773	1 376 009
Kota Tanjungpinang	202 215	204 735	207 057	209 280	211 583
Kepulauan Riau	1 973 043	2 028 169	2 082 694	2 136 521	2 189 653

Catatan/Note: -

Sumber/Source: BPS Provinsi Kepulauan Riau/BPS-Statistics of Kepulauan Riau Province

Tabel
Table 13.2**Laju Pertumbuhan Produk Domestik Regional Bruto Atas Dasar Harga Konstan 2010 Menurut Kabupaten/ Kota di Provinsi Kepulauan Riau (persen) 2015–2019**
Rate of Growth of Gross Regional Domestic Products at Constant 2010 Prices by Regency/Municipality in Kepulauan Riau Province (percent), 2015–2019

Kabupaten/Kota Regency/Municipality	2015	2016	2017	2018	2019
(1)	(2)	(3)	(4)	(5)	(6)
Karimun	6,54	6,17	5,29	5,05	4,89
Bintan	5,16	5,05	4,94	4,85	4,71
Natuna	3,90	3,00	0,87	2,53	1,75
Lingga	4,09	4,09	6,08	4,00	5,18
Kepulauan Anambas	2,90	2,90	-0,10	-8,21	-0,13
Kota Batam	5,43	5,43	2,61	4,96	5,92
Kota Tanjungpinang	5,01	5,01	2,63	3,21	3,27
Kepulauan Riau	6,02	4,98	1,98	4,58	4,89

Catatan/Note: -

Sumber/Source: BPS Provinsi Kepulauan Riau/BPS-Statistics of Kepulauan Riau Province

Tabel 13.3 **Jumlah Penduduk Miskin Menurut Kabupaten/Kota di Provinsi Kepulauan Riau (ribu orang), 2015–2019**
Table 13.3 **Number of Poor Population by Regency/Municipality in Kepulauan Riau Province (thousand people), 2015–2019**

Kabupaten/Kota Regency/Municipality	2015	2016	2017	2018	2019
(1)	(2)	(3)	(4)	(5)	(6)
Karimun	14,8	15,35	16,94	15,93	15,36
Bintan	9,3	9,91	9,37	10,42	10,14
Natuna	3,2	3,25	3,53	3,60	3,43
Lingga	13,2	12,76	12,35	12,13	11,56
Kepulauan Anambas	2,7	2,74	2,84	2,90	2,72
Kota Batam	59,9	57,34	61,16	67,41	66,21
Kota Tanjungpinang	19,3	19,06	19,19	19,30	19,05
Kepulauan Riau	122,4	120,41	125,37	131,68	128,46

Catatan/Note: -

Sumber/Source: BPS Provinsi Kepulauan Riau/BPS-Statistics of Kepulauan Riau Province

Tabel
Table 13.4**Indeks Pembangunan Manusia Menurut Kabupaten/
Kota di Provinsi Kepulauan Riau, 2015–2019**
*Human Development Index by Regency/Municipality in
Kepulauan Riau Province, 2015–2019*

Kabupaten/Kota Regency/Municipality	2015	2016	2017	2018	2019
(1)	(2)	(3)	(4)	(5)	(6)
Karimun	69,21	69,84	70,26	70,56	71,10
Bintan	71,92	72,38	72,91	73,41	73,98
Natuna	70,87	71,23	71,52	72,10	72,63
Lingga	61,28	62,44	63,45	64,06	64,98
Kepulauan Anambas	65,86	66,30	67,06	67,53	68,48
Kota Batam	79,34	79,79	80,26	80,54	81,09
Kota Tanjungpinang	77,57	77,77	78,00	78,33	78,73
Kepulauan Riau	73,75	73,99	74,45	74,84	75,48

Catatan/Note: -

Sumber/Source: BPS Provinsi Kepulauan Riau/BPS-Statistics of Kepulauan Riau Province



Sensus
Penduduk
2020

DATA

MENCERDASKAN BANGSA

Enlighten The Nation



BADAN PUSAT STATISTIK
KABUPATEN KEPULAUAN ANAMBAS
BPS-Statistics of Kepulauan Anambas Regency

Jl. Soekarno-Hatta, Tarempa Selatan, Siantan, Kepulauan Anambas
Email : bps2105@bps.go.id Homepage : <https://anambaskab.bps.go.id>

