

Katalog/Catalog : 1102001.2104

# KABUPATEN LINGGA DALAM ANGKA

*Lingga Regency in Figures*

2020




BADAN PUSAT STATISTIK  
KABUPATEN LINGGA  
BPS-STATISTICS OF LINGGA REGENCY



# KABUPATEN LINGGA DALAM ANGKA

*Lingga Regency in Figures*

2020



**KABUPATEN LINGGA DALAM ANGKA**  
***Lingga Regency in Figures***  
**2020**

**ISSN/ISSN:** 2442-6067

**No. Publikasi/Publication Number:** 21040.2002

**Katalog /Catalog:** 1102001.2104

**Ukuran Buku/Book Size:** 14,8 cm x 21 cm

**Jumlah Halaman/Number of Pages :** xl + 349 hal/pages

**Naskah/Manuscript:**

BPS KABUPATEN LINGGA

*BPS-Statistics of Lingga Regency*

**Penyunting/Editor:**

BPS KABUPATEN LINGGA

*BPS-Statistics of Lingga Regency*

**Gambar Kover/Cover Design:**

BPS KABUPATEN LINGGA

*BPS-Statistics of Lingga Regency*

**Ilustrasi Kover/Cover Illustration:**

Pantai Pulau Telor, Pulau Berhala/*Telor Island Beach, Berhala Island*

**Diterbitkan oleh/Published by:**

©BPS KABUPATEN LINGGA/*BPS-Statistics of Lingga Regency*

**Dicetak oleh/Printed by:**

CV. Delta Bintang Twins

Dilarang mengumumkan, mendistribusikan, mengomunikasikan, dan/atau menggandakan sebagian atau seluruh isi buku ini untuk tujuan komersil tanpa izin tertulis dari Badan Pusat Statistik.

*Prohibited to announce, distribute, communicate, and/or copy part or all of this book for commercial purpose without permission from BPS-Statistics Indonesia.*

**TIM PENYUSUN BUKU /Drafting Team**  
**Kabupaten Lingga Dalam Angka**  
***Lingga Regency in Figures***  
**2020**

**Pengarah /Director:**

Sumarmono

**Tim Penyusun/Editor Team:**

Penanggung Jawab/*Coordinator:*

Muhamad Andries

Naskah/*Manuscript:*

Muhamad Andries

Gambar Kulit/*Cover Design:*

Muhamad Andries

Infografis/*Infographics:*

Muhamad Andries

Kontributor/*Contributor:*

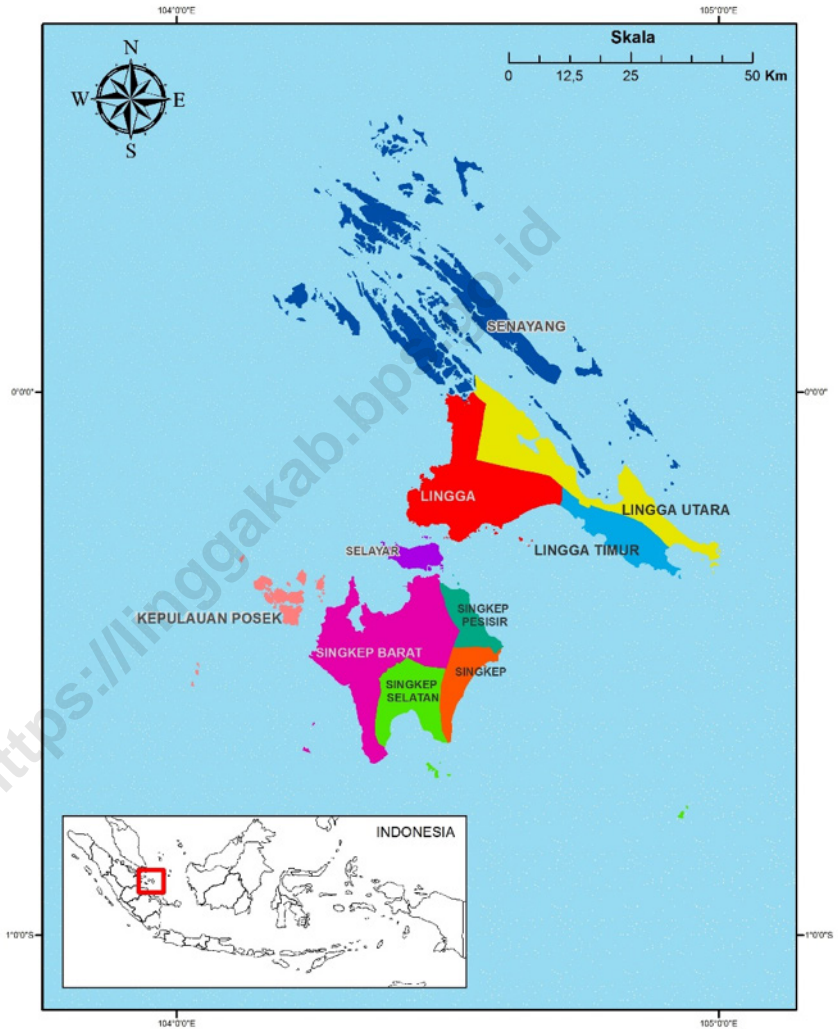
Iman Rahadiansyah

Utary Hafiza

M. Fadel Pahleva Y.



**PETA WILAYAH KABUPATEN LINGGA**  
**MAP OF LINGGA REGENCY**







**KEPALA BPS KABUPATEN LINGGA**  
**CHIEF STATISTICIAN OF LINGGA REGENCY**



**SUMARMONO, S.Si**





## KATA PENGANTAR

Lingga Dalam Angka 2020 merupakan publikasi tahunan yang diterbitkan oleh BPS Kabupaten Lingga. Disadari bahwa publikasi ini belum sepenuhnya memenuhi harapan pihak pemakai data khususnya para perencana, namun diharapkan dapat membantu melengkapi penyusunan rencana pembangunan di Kabupaten Lingga.

Publikasi ini dapat terwujud berkat kerja sama dan bantuan dari berbagai pihak baik instansi pemerintah maupun swasta. Kepada semua pihak yang telah memberikan bantuan disampaikan penghargaan dan terima kasih yang sebesar – besarnya.

Untuk perbaikan publikasi ini, tanggapan dan saran yang bersifat konstruktif dari para pemakai sangat diharapkan.

Daik , April 2020  
Kepala BPS  
Kabupaten Lingga

**SUMARMO, S.Si**



## **PREFACE**

*Lingga Regency in Figures 2020 is an annual publication written by BPS-Statistics of Lingga Regency. Honestly, this publication has not perfect yet and has not filled the user's hope, especially for the planners yet, but hopefully it can help to equip compilation of development planning in Lingga Regency.*

*This comprehensive publication has been made possible with the assistance and contribution from several governmental institutions and private organizations. To all parties who have been involved in the preparation of this publication, I would like to express my sincerest appreciation and gratitude.*

*Comments and constructive suggestions for the improvement of this publication are always welcome.*

*Daik, April 2020  
Chief Statistician of  
Lingga Regency*

**SUMARMONO, S.Si**

## DAFTAR ISI / CONTENTS

	Halaman <i>Page</i>
Kata Pengantar/ <i>Preface</i> .....	ix
Daftar Isi/ <i>Contents</i> .....	xi
Daftar Tabel/ <i>List of Tables</i> .....	xiii
Daftar Singkatan/ <i>List of Abbreviations</i> .....	xxxvii
Statistik Kunci/ <i>Key Statistics</i> .....	xxxix
1. Geografi dan Iklim/ <i>Geography and Climate</i> .....	1
2. Pemerintahan/ <i>Government</i> .....	21
3. Penduduk dan Ketenagakerjaan/ <i>Population and Employment</i> .....	51
4. Sosial dan Kesejahteraan Rakyat/ <i>Social and Welfare</i> .....	81
5. Pertanian, Kehutanan, Peternakan, dan Perikanan/ <i>Agriculture, Forestry, Livestock, and Fishery</i> .....	163
6. Industri, Pertambangan, dan Energi/ <i>Industry, Mining, and Energy</i> .	253
7. Pariwisata/ <i>Tourism</i> .....	267
8. Transportasi dan Komunikasi/ <i>Transportation and Communication</i>	277
9. Perbankan, Koperasi, dan Harga-harga/ <i>Banking, Cooperative, dan Prices</i> .....	287
10. Pengeluaran Penduduk/ <i>Population Expenditure</i> .....	297
11. Perdagangan/ <i>Trade</i> .....	307
12. Sistem Neraca Regional/ <i>System of Regional Accounts</i> .....	317
13. Perbandingan Antar Kabupaten/Kota/ <i>Regency/Municipal Comparison</i> .....	339



## DAFTAR TABEL/LIST OF TABLES

Halaman  
Page

### 1. GEOGRAFI DAN IKLIM/*GEOGRAPHY AND CLIMATE*

#### 1.1 KEADAAN GEOGRAFI

##### *GEOGRAPHY CONDITION*

- 1.1.1 Luas Daerah dan Jumlah Pulau Menurut Kecamatan di Kabupaten Lingga, 2019  
*Total Area and Number of Islands by Subdistrict in Lingga Regency, 2019*..... 13
- 1.1.2 Tinggi Wilayah dan Jarak ke Ibukota Kabupaten Menurut Kecamatan di Kabupaten Lingga, 2019  
*Altitude and Distance to the Capital of Regency by Subdistrict in Lingga Regency, 2019* ..... 15
- 1.1.3 Luas Daerah Tidak Sepakat Antar Desa Menurut Desa dan Kecamatan di Kabupaten Lingga, 2019.....  
*Total Area of Disagreement Between Villages by Village and Subdistrict in Lingga Regency, 2019*..... 16

#### 1.2 KEADAAN IKLIM

##### *CLIMATE CONDITION*

- 1.2.1 Pengamatan Unsur Iklim Menurut Bulan di Stasiun Meteorologi Kelas III Dabo Singkep, Badan Meteorologi, Klimatologi dan Geofisika (BMKG), 2019  
*Observation of Climate Elements By Months at he Meteorology, Climatogy and Geophysics Agency Station, 2019*..... 17

### 2. PEMERINTAHAN/*GOVERNMENT*

#### 2.1 WILAYAH ADMINISTRATIF

##### *ADMINISTRATIVE AREA*

- 2.1.1 Jumlah Desa<sup>1</sup>/Kelurahan Menurut Kecamatan di Kabupaten Lingga, 2015–2019  
*Number of Villages<sup>1</sup>/Kelurahan by Subdistrict in Lingga Regency, 2015–2019* ..... 34

<b>2.2</b>	<b>DEWAN PERWAKILAN RAKYAT DAERAH</b>	
	<b>REGIONAL HOUSE OF REPRESENTATIVE</b>	
2.2.1	Jumlah Anggota Dewan Perwakilan Rakyat Daerah Menurut Partai Politik dan Jenis Kelamin di Kabupaten Lingga, 2019 <i>Number of Regional House of Representatives's Members by Political Parties and Sex in Lingga Regency, 2019.....</i>	35
2.2.2	Jumlah Anggota Dewan Perwakilan Rakyat Daerah Menurut Tingkat Pendidikan dan Jenis Kelamin di Kabupaten Lingga, 2019 <i>Number of Regional House of Representatives's Members by Educational Level and Sex in Lingga Regency, 2019.....</i>	36
2.2.3	Jumlah Anggota Dewan Perwakilan Rakyat Daerah Menurut Kelompok Umur dan Jenis Kelamin di Kabupaten Lingga, 2019. <i>Number of Regional House of Representatives's Members by Age Group and Sex in Lingga Regency, 2019.....</i>	37
2.2.4	Jumlah Keputusan Dewan Perwakilan Rakyat Daerah Menurut Jenis Keputusan di Kabupaten Lingga, 2019..... <i>Number of Regional House of Representatives's Decision by Kind in Lingga Regency, 2019.....</i>	38
2.2.5	Jumlah Kegiatan Dewan Perwakilan Rakyat Daerah Menurut Jenis Kegiatan di Kabupaten Lingga, 2019..... <i>Number of Regional House of Representatives's Activity by Kind in Lingga Regency, 2019.....</i>	39
<b>2.3</b>	<b>SUMBER DAYA MANUSIA</b>	
	<b>HUMAN RESOURCES</b>	
2.3.1	Jumlah Pegawai Negeri Sipil Menurut Jabatan dan Jenis Kelamin di Kabupaten Lingga, Desember 2018 dan Desember 2019 <i>Number of Civil Servants by Occupation and Sex in Lingga Regency, December 2018 dan December 2019.....</i>	40
2.3.2	Jumlah Pegawai Negeri Sipil Menurut Tingkat Pendidikan dan Jenis Kelamin di Kabupaten Lingga, Desember 2018 dan Desember 2019 <i>Number of Civil Servants by Educational Level and Sex in Lingga Regency, December 2018 and December 2019.....</i>	42



2.3.3	Jumlah Pegawai Negeri Sipil Menurut Tingkat Kepangkatan dan Jenis Kelamin di Kabupaten Lingga, Desember 2018 dan Desember 2019 <i>Number of Civil Servants by Hierarchy and Sex in Lingga Regency, December 2018 and December 2019</i> .....	44
<b>2.4</b>	<b>KEUANGAN PEMERINTAH</b> <b>GOVERNMENT FINANCE</b>	
2.4.1	Realisasi Pendapatan Pemerintah Kabupaten Lingga Menurut Jenis Pendapatan (ribu rupiah), 2016–2019 <i>Actual Lingga Regency Government Revenues by Kind of Revenues (thousand rupiahs), 2016–2019</i> .....	46
2.4.2	Realisasi Belanja Pemerintah Kabupaten Lingga Menurut Jenis Belanja, 2016–2019 <i>Actual Lingga Regency Government Expenditures by Kind of Expenditures, 2016–2019</i> .....	48
<b>3.</b>	<b>PENDUDUK DAN KETENAGAKERJAAN/</b> <b>POPULATION AND EMPLOYMENT</b>	
<b>3.1</b>	<b>PENDUDUK</b> <b>POPULATION</b>	
3.1.1	Penduduk, Laju Pertumbuhan Penduduk per Tahun, Distribusi Persentase Penduduk, Kepadatan Penduduk, Rasio Jenis Kelamin Penduduk Menurut Kecamatan di Kabupaten Lingga, 2019 <i>Population, Annual Population Growth Rate, Percentage Distribution of Population, Population Density, and Population Sex Ratio by Subdistrict in Lingga Regency, 2019</i> .....	64
3.1.2	Jumlah Penduduk Menurut Kecamatan dan Jenis Kelamin di Kabupaten Lingga, 2019 .....	67
3.1.3	Jumlah Penduduk Menurut Kelompok Umur dan Jenis Kelamin di Kabupaten Lingga, 2019 .....	68
3.1.4	Jumlah Kepemilikan Surat Administrasi Kependudukan Menurut Kecamatan di Kabupaten Lingga, 2019 .....	69

3.1.5	Banyaknya Akte yang Diterbitkan Catatan Sipil Menurut Kecamatan di Kabupaten Lingga, 2019..... <i>Number of Published Certificate in Civil Office by Subdistrict in Lingga Regency, 2019 .....</i>	70
3.1.6	Jumlah Migrasi Penduduk Menurut Kecamatan dan Jenis Kelamin di Kabupaten Lingga, 2019..... <i>Number of Population Migration by Subdistrict and Sex in Lingga Regency, 2019 .....</i>	72
3.1.7	Jumlah Migrasi Penduduk Menurut Bulan dan Jenis Kelamin di Kabupaten Lingga, 2019 .....	74
<b>3.2</b>	<b>KETENAGAKERJAAN</b>	
	<b>EMPLOYMENT</b>	
3.2.1	Jumlah Penduduk Berumur 15 Tahun Keatas Menurut Jenis Kegiatan Selama Seminggu yang Lalu dan Jenis Kelamin di Kabupaten Lingga, 2019 <i>Population Aged 15 Years and Over by Type of Activity During The Previous Week and Sex in Lingga Regency, 2019 .....</i>	76
3.2.2	Penduduk Berumur 15 Tahun ke Atas Menurut Pendidikan Tertinggi yang Ditamatkan dan Jenis Kegiatan Selama Seminggu yang Lalu di Kabupaten Lingga, 2019 <i>Population 15 Years of Age and Over by Educational Attainment and Type of Activity During the Previous Week in Lingga Regency, 2019.....</i>	77
3.2.3	Penduduk Berumur 15 Tahun Ke Atas yang Bekerja Selama Seminggu yang Lalu Menurut Status Pekerjaan Utama dan Jenis Kelamin di Kabupaten Lingga, 2019 <i>Population 15 Years of Age and Over who Worked During The Previous Week by Main Employment Status and Sex in Lingga Regency, 2019 .....</i>	78
3.2.4	Penduduk Berumur 15 Tahun Ke Atas yang Bekerja Selama Seminggu yang Lalu Menurut Lapangan Pekerjaan Utama dan Jenis Kelamin di Kabupaten Lingga, 2019..... <i>Population 15 Years of Age and Over who Worked During The Previous Week by Main Industry and Sex in Lingga Regency, 2019..</i>	79

3.2.5	Upah Minimum Regional (UMR) Menurut Tahun di Kabupaten Lingga, 2013-2020..... <i>Regional Minimum Wage by Years in Lingga Regency, 2013-2020..</i>	80
<b>4.</b>	<b>SOSIAL DAN KESEJAHTERAAN RAKYAT/SOCIAL AND WELFARE</b>	
<b>4.1</b>	<b>PENDIDIKAN</b>	
	<b>EDUCATION</b>	
4.1.1	Jumlah Sekolah, Guru, dan Murid Taman Kanak-Kanak (TK) di Bawah Kementerian Pendidikan dan Kebudayaan Menurut Kecamatan di Kabupaten Lingga, 2018/2019 dan 2019/2020 <i>Number of Schools, Teachers, and Pupils in Kindergarten Under The Ministry of Education and Culture by Subdistrict in Lingga Regency, 2018/2019 dan 2019/2020.....</i>	98
4.1.2	Jumlah Sekolah, Guru, dan Murid Raudatul Athfal (RA) di Bawah Kementerian Agama Menurut Kecamatan di Kabupaten Lingga, 2018/2019 dan 2019/2020 <i>Number of Schools, Teachers, and Pupils in Raudatul Athfal (RA) Under The Ministry of Religious Affairs by Subdistrict in Lingga Regency, 2018/2019 dan 2019/2020.....</i>	101
4.1.3	Jumlah Sekolah, Guru, dan Murid Sekolah Dasar (SD) di Bawah Kementerian Pendidikan dan Kebudayaan Menurut Kecamatan di Kabupaten Lingga, 2018/2019 dan 2019/2020 <i>Number of Schools, Teachers, and Pupils in Primary Schools Under The Ministry of Education and Culture by Subdistrict in Lingga Regency, 2018/2019 dan 2019/2020.....</i>	102
4.1.4	Jumlah Sekolah, Guru, dan Murid Madrasah Ibtidaiyah (MI) di Bawah Kementerian Agama Menurut Kecamatan Menurut Kecamatan di Kabupaten Lingga, 2018/2019 dan 2019/2020 <i>Number of Schools, Teachers, and Pupils in Madrasah Ibtidaiyah (MI) Under The Ministry of Religious Affairs by Subdistrict in Lingga Regency, 2018/2019 dan 2019/2020.....</i>	105
4.1.5	Jumlah Sekolah, Guru, dan Murid Sekolah Menengah Pertama (SMP) di Bawah Kementerian Pendidikan dan Kebudayaan Menurut Kecamatan di Kabupaten Lingga, 2018/2019 dan 2019/2020 <i>Number of Schools, Teachers, and Pupils in Junior High Schools Under The Ministry of Education and Culture by Subdistrict in Lingga Regency, 2018/2019 dan 2019/2020.....</i>	108

4.1.6	Jumlah Sekolah, Guru, dan Murid Madrasah Tsanawiyah (MTs) di Bawah Kementerian Agama Menurut Kecamatan di Kabupaten Lingga, 2018/2019 dan 2019/2020 <i>Number of Schools, Teachers, and Pupils in Madrasah Tsanawiyah (MTs) Under The Ministry of Religious Affairs by Subdistrict in Lingga Regency, 2018/2019 dan 2019/2020</i> .....	111
4.1.7	Jumlah Sekolah, Guru, dan Murid Sekolah Menengah Atas (SMA) di Bawah Kementerian Pendidikan dan Kebudayaan Menurut Kecamatan di Kabupaten Lingga, 2018/2019 dan 2019/2020 <i>Number of Schools, Teachers, and Pupils in Senior High Schools Under The Ministry of Education and Culture by Subdistrict in Lingga Regency, 2018/2019 dan 2019/2020</i> .....	114
4.1.8	Jumlah Sekolah, Guru, dan Murid Sekolah Menengah Kejuruan (SMK) di Bawah Kementerian Pendidikan dan Kebudayaan Menurut Kecamatan di Kabupaten Lingga, 2018/2019 dan 2019/2020 <i>Number of Schools, Teachers, and Pupils in Vocational High Schools Under The Ministry of Education and Culture by Subdistrict in Lingga Regency, 2018/2019 dan 2019/2020</i> .....	117
4.1.9	Jumlah Sekolah, Guru, dan Murid Madrasah Aliyah (MA) di Bawah Kementerian Agama Menurut Kecamatan di Kabupaten Lingga, 2018/2019 dan 2019/2020 <i>Number of Schools, Teachers, and Pupils in Madrasah Aliyah (MA) Under the Ministry of Religious Affairs by Subdistrict in Lingga Regency, 2018/2019 dan 2019/2020</i> .....	120
4.1.10	Jumlah Desa <sup>1</sup> /Kelurahan yang Memiliki Fasilitas Sekolah Menurut Kecamatan dan Tingkat Pendidikan di Kabupaten Lingga, 2014– 2019 <i>Number of Villages<sup>1</sup>/Kelurahan Having Educational Facilities by Subdistrict and Educational Level in Lingga Regency, 2014– 2019..</i>	123
4.1.11	Angka Partisipasi Murni (APM) dan Angka Partisipasi Kasar (APK) Menurut Jenjang Pendidikan di Kabupaten Lingga, 2018 dan 2019 <i>Net Participation Rates and Gross Participation Rates by Educational Level in Lingga Regency, 2018 and 2019</i> .....	128

4.1.12	Persentase Penduduk Berumur 15 Tahun ke Atas yang Melek Huruf Menurut Kelompok Umur di Kabupaten Lingga, 2018 dan 2019 <i>Percentage of Literate People Aged 15 Years and Over by Age Group in Lingga Regency, 2018 and 2019</i> .....	129
<b>4.2</b>	<b>KESEHATAN</b> .....	
	<b>HEALTH</b> .....	
4.2.1	Jumlah Desa <sup>1</sup> /Kelurahan Yang Memiliki Sarana Kesehatan Menurut Kecamatan di Kabupaten Lingga, 2014–2019 <i>Number of Villages<sup>1</sup>/Kelurahan Having Health Facilities by Subdistrict in Lingga Regency, 2014–2019</i> .....	130
4.2.2	Jumlah Tenaga Kesehatan Menurut Kecamatan di Kabupaten Lingga, 2019 .....	136
	<i>Number of Medical Personnel by Subdistrict in Lingga Regency, 2019</i> .....	
4.2.3	Persentase Penduduk yang Mempunyai Keluhan Kesehatan Selama Sebulan Terakhir di Kabupaten Lingga (%), 2014–2019 .. <i>Percentage of People Who Had Health Complaint During a Month Prior to The Survey in Lingga Regency (%), 2014–2019</i> .....	137
4.2.4	Persentase Penduduk yang Mempunyai Keluhan Kesehatan dan Berobat Jalan Selama Sebulan Terakhir di Kabupaten Lingga (%), 2014–2019 .....	138
	<i>Percentage of People Who Had Health Complaint and Had Outpatient During a Month Prior to The Survey in Lingga Regency (%), 2014–2019</i> .....	
4.2.5	Persentase Penduduk yang Mempunyai Keluhan Kesehatan dan Tidak Berobat Jalan Selama Sebulan Terakhir Menurut Alasan Utama Tidak Berobat Jalan di Kabupaten Lingga (%), 2018 dan 2019 <i>Percentage of People Who Had Health Complaint and Had Not Outpatient During a Month Prior to The Survey by Main Reason for not Outpatient in Lingga Regency (%), 2018 and 2019</i> .....	139

4.2.6	Jumlah Rumah Sakit Umum, Rumah Sakit Khusus, Rumah Sakit/ Rumah Bersalin, Puskesmas, Klinik/Balai Kesehatan, Posyandu, dan Polindes Menurut Kecamatan di Kabupaten Lingga, 2018 dan 2019 .....	
	<i>Number of General Hospital, Special Hospital, Maternity Hospital and Public Health Center, Medical Clinic, Integrated Service Post, Village maternity Cottage by Subdistrict in Lingga Regency, 2018 and 2019.....</i>	140
<b>4.3</b>	<b>AGAMA DAN SOSIAL LAINNYA</b>	
	<b>RELIGION AND OTHER SOCIAL AFFAIRS</b>	
4.3.1	Jumlah Penduduk Menurut Kecamatan dan Agama yang Dianut di Kabupaten Lingga, 2019 <i>Population by Subdistrict and Religion in Lingga Regency, 2019 .....</i>	143
4.3.2	Jumlah Tempat Peribadatan Menurut Kecamatan di Kabupaten Lingga, 2019 <i>Number of Places of Worship by Subdistrict in Lingga Regency, 2019.....</i>	144
4.3.3	Jumlah Desa <sup>1</sup> /Kelurahan yang Mengalami Bencana Alam <sup>2</sup> Menurut Kecamatan di Kabupaten Lingga, 2011–2018 <i>Number of Villages<sup>1</sup>/Kelurahan that Had Natural Disaster<sup>2</sup> by Subdistrict in Lingga Regency, 2011–2018.....</i>	145
4.3.4	Jumlah Pondok Pesantren dan Santri Menurut Kecamatan di Kabupaten Lingga, 2019 .....	
	<i>Number of Pesantren and Its Students by Subdistrict in Lingga Regency, 2019 .....</i>	148
4.3.5	Banyaknya Nikah, Thalaq, Cerai dan Rujuk Menurut Kecamatan di Kabupaten Lingga, 2019 .....	
	<i>Number of Marriage, Repudiation, Divorces and Reconcilliation by Subdistrict in Lingga Regency, 2019.....</i>	149
<b>4.4</b>	<b>KEMISKINAN DAN PEMBANGUNAN MANUSIA</b>	
	<b>POVERTY AND HUMAN DEVELOPMENT</b>	
4.4.1	Garis Kemiskinan, Jumlah, dan Persentase Penduduk Miskin di Kabupaten Lingga, 2012–2019 Poverty Line, Number, and Percentage of Poor People in Lingga Regency, 2012–2019.....	150

4.4.2	Indeks Kedalaman Kemiskinan dan Indeks Keparahan Kemiskinan di Kabupaten Lingga, 2012–2019 Poverty Gap Index and Poverty Severity Index in Lingga Regency, 2012–2019.....	151
4.4.3	Indeks Pembangunan Manusia di Kabupaten Lingga, 2014–2019 Human Development Index in Lingga Regency, 2014–2019 .....	152
<b>4.5</b>	<b>KRIMINALITAS</b>	
	<b>CRIME</b>	
4.5.1	Jumlah Tindak Pidana, Resiko Penduduk Terjadi Tindak Pidana per 100.000 Penduduk, Persentase Penyelesaian Tindak Pidana, Selang Waktu Terjadinya Tindak Pidana Menurut Tahun di Kepolisian Resort Kabupaten Lingga, 2015–2019 Number of Crime, Crime Rate per 100.000 Population, Percentage of Crime Clearance, Time Interval of Crime Occurance by Years in Departmental (Resort) Police Office of Lingga Regency, 2015–2019 .....	153
4.5.2	Jumlah Kejahatan/Tindak Pidana yang Dilaporkan dan Diselesaikan Menurut Tahun di Kepolisian Resort Kabupaten Lingga, 2015–2019 Number of Reported and Solved Criminal Cases by Years in Departmental (Resort) Police Office of Lingga Regency, 2015–2019 .....	155
4.5.3	Banyaknya Pelanggaran Lalu-Lintas dan Dendanya Menurut Tahun di Kepolisian Resort Kabupaten Lingga, 2015–2019 Number of Road Abuse Classified and Its Mulct by Years in Departmental (Resort) Police Office of Lingga Regency, 2015–2019 .....	156
4.5.4	Banyaknya Kecelakaan Lalu-Lintas Menurut Akibat Kecelakaan dan Kerugian Materi di Kepolisian Resort Kabupaten Lingga, 2015–2019 Number of Road Accident Classified by Type of Casualties and Value of Losses in Departmental (Resort) Police Office of Lingga Regency, 2015–2019.....	157

4.5.5	Banyaknya Tindak Kriminalitas Menurut Tahun dan Tindak Kriminalitas di Kepolisian Resort Kabupaten Lingga, 2015–2019 Number of Crime Classified by Years and Type of Crime in Departmental (Resort) Police Office of Lingga Regency, 2015–2019 .....	158
<b>5.</b>	<b>PERTANIAN, KEHUTANAN, PETERNAKAN, DAN PERIKANAN/AGRICULTURE, FORESTRY, LIVESTOCK, AND FISHERY</b>	
<b>5.1</b>	<b>HORTIKULTURA</b>	
	<b>HORTICULTURE</b>	
5.1.1	Luas Panen Tanaman Sayuran Menurut Kecamatan dan Jenis Tanaman di Kabupaten Lingga (ha), 2018 dan 2019 <i>Harvested Area of Vegetables by Subdistrict and Kind of Plant in Lingga Regency (ha), 2018 and 2019</i> .....	170
5.1.2	Produksi Tanaman Sayuran Menurut Kecamatan dan Jenis Tanaman di Kabupaten Lingga (kuintal), 2018 dan 2019 <i>Production of Vegetables by Subdistrict and Kind of Plant in Lingga Regency (quintal), 2018 dan 2019</i> .....	179
5.1.3	Luas Panen Tanaman Sayuran dan Buah-buahan Semusim Menurut Jenis Tanaman di Kabupaten Lingga, 2018 dan 2019 <i>Harvested Area of Seasonal Vegetables and Fruits by Kind of Plant in Lingga Regency, 2018 and 2019</i> .....	188
5.1.4	Produksi Tanaman Sayuran dan Buah-buahan Semusim Menurut Jenis Tanaman di Kabupaten Lingga, 2018 dan 2019 <i>Production of Seasonal Vegetables and Fruits by Kind of Plant in Lingga Regency, 2018 and 2019</i> .....	190
5.1.5	Luas Panen Tanaman Biofarmaka Menurut Kecamatan dan Jenis Tanaman di Kabupaten Lingga (m <sup>2</sup> ), 2018 dan 2019 <i>Harvested Area of Medicinal Plants by Subdistrict and Kind of Plant in Lingga Regency (m<sup>2</sup>), 2018 and 2019</i> .....	192
5.1.6	Produksi Tanaman Biofarmaka Menurut Kecamatan dan Jenis Tanaman di Kabupaten Lingga (kg), 2018 and 2019 <i>Production of Medicinal Plants by Subdistrict and Kind of Plant in Lingga Regency (kg), 2018 and 2019</i> .....	197



5.1.7	Luas Panen Tanaman Biofarmaka Menurut Jenis Tanaman di Kabupaten Lingga, 2018 dan 2019 <i>Harvested Area of Medicinal Plants by Kind of Plant in Lingga Regency, 2018 and 2019</i> .....	202
5.1.8	Produksi Tanaman Biofarmaka Menurut Jenis Tanaman di Kabupaten Lingga (kg), 2016–2019 <i>Production of Medicinal Plants by Kind of Plant in Lingga Regency (kg), 2016–2019</i> .....	203
5.1.9	Luas Panen Tanaman Hias Menurut Kecamatan dan Jenis Tanaman di Kabupaten Lingga (m <sup>2</sup> ), 2018 and 2019 <i>Harvested Area of Ornamental Plants by Subdistrict and Kind of Plant in Lingga Regency (m<sup>2</sup>), 2018 and 2019</i> .....	204
5.1.10	Produksi Tanaman Hias Menurut Kecamatan dan Jenis Tanaman di Kabupaten Lingga (tangkai), 2018 and 2019 <i>Production of Ornamental Plants by Subdistrict and Kind of Plant in Lingga Regency (stalks), 2018 and 2019</i> .....	212
5.1.11	Luas Panen Tanaman Hias Menurut Jenis Tanaman di Kabupaten Lingga, 2018 dan 2019 <i>Harvested Area of Ornamental Plants by Kind of Plant in Lingga Regency, 2018 and 2019</i> .....	220
5.1.12	Produksi Tanaman Hias Menurut Jenis Tanaman di Kabupaten Lingga, 2018 dan 2019 <i>Production of Ornamental Plants by Kind of Plant n Lingga Regency, 2018 and 2019</i> .....	222
5.1.13	Produksi Buah-buahan Menurut Kecamatan dan Jenis Tanaman di Kabupaten Lingga (kwintal), 2018 and 2019 <i>Production of Fruits by Subdistrict and Kind of Plant in Lingga Regency (quintal), 2018 and 2019</i> .....	224
5.1.14	Produksi Buah–Buahan dan Sayuran Tahunan Menurut Jenis Tanaman di Kabupaten Lingga (kwintal), 2018 dan 2019 <i>Production of Annual Fruits and Vegetables by Kind of Plant in Lingga Regency (quintal), 2018 and 2019</i> .....	233
5.1.15	Luas Panen, Produktivitas, dan Produksi Padi Menurut Tahun di Kabupaten Lingga, 2019 ..... <i>Harvested Area, Productivity, dan Production of Paddy by Years in Lingga Regency, 2019</i> .....	235

5.1.16	Produksi Padi <sup>1</sup> dan Beras Menurut Tahun di Kabupaten Lingga, 2019 <i>Paddy and Rice Production<sup>1</sup> by Years in Lingga Regency, 2019.....</i>	236
5.1.17	Produksi Jagung dan Kedelai Menurut Tahun di Kabupaten Lingga, 2019 ..... <i>Production of Maize and Soybeans by Years in Lingga Regency, 2019.....</i>	237
<b>5.2</b>	<b>PERKEBUNAN</b>	
	<b>ESTATE CROPS</b>	
5.2.1	Luas Areal Tanaman Perkebunan Menurut Kecamatan dan Jenis Tanaman di Kabupaten Lingga (ha), 2018 dan 2019 <i>Planted Area of Estate Crops by Subdistrict and Type of Crops in Lingga Regency (ha), 2018 dan 2019.....</i>	238
5.2.2	Produksi Perkebunan Menurut Kecamatan dan Jenis Tanaman di Kabupaten Lingga (ton), 2018 dan 2019 <i>Production of Estate by Subdistrict and Type of Crops in Lingga Regency (ton), 2018 and 2019.....</i>	245
<b>6.</b>	<b>INDUSTRI, PERTAMBANGAN, DAN ENERGI/ INDUSTRY, MINING, AND ENERGY</b>	
6.1	Daya Terpasang, Produksi, dan Distribusi Listrik PT. PLN (Persero) pada Cabang/Ranting PLN Menurut Kecamatan di Kabupaten Lingga, 2019 <i>Installed Electricity Power, Production, and Distribution of PT. PLN (Persero) at PLN Branch by Subdistrict in Lingga Regency, 2019.....</i>	261
6.2	Jumlah Pelanggan Listrik Menurut Kecamatan di Kabupaten Lingga, 2015–2019 <i>Number of Electricity Customers by Subdistrict in Lingga Regency, 2015–2019.....</i>	263
6.3	Jumlah Pelanggan dan Air yang Disalurkan Menurut Jenis Pelanggan di Kabupaten Lingga, 2019 <i>Number of Customers and Distributed Water by Type of Customers in Lingga Regency, 2019.....</i>	264
6.4	Banyaknya Kapasitas Produksi Air Minum dan Tenaga Kerja pada PDAM Cabang Daik Lingga, 2019 <i>Number of Establishment Production Capacities and Manpower at PDAM Daik Service Area, 2019.....</i>	265

**7. PARIWISATA/TOURISM**

- 7.1 Jumlah Rumah Makan/Restoran Menurut Kecamatan di Kabupaten Lingga, 2016–2019  
*Number of Restaurants by Subdistrict in Lingga Regency, 2016–2019*..... 273
- 7.2 Jumlah Meja dan Kursi Rumah Makan/Restoran Menurut Kecamatan di Kabupaten Lingga, 2019.....  
*Number of Tables and Chairs of Restaurants by Subdistrict in Lingga Regency, 2019* ..... 274
- 7.3 Jumlah Rumah Makan/Restoran yang Membayar Pajak Menurut Kecamatan di Kabupaten Lingga, 2019.....  
*Number of Restaurants Has Pay Local Taxes by Subdistrict in Lingga Regency, 2019* ..... 275

**8. TRANSPORTASI DAN KOMUNIKASI/  
TRANSPORTATION AND COMMUNICATION**

**8.1 TRANSPORTASI  
TRANSPORTATION**

- 8.1.1 Panjang Jalan Menurut Tingkat Kewenangan Pemerintahan di Kabupaten Lingga (km), 2017–2019  
*Length of Roads by Level of Government Authority in Lingga Regency (km), 2017–2019*..... 283
- 8.1.2 Panjang Jalan Menurut Jenis Permukaan Jalan di Kabupaten Lingga (km), 2017–2019  
*Length of Roads by Type of Road Surface in Lingga Regency (km), 2017–2019* ..... 284
- 8.1.3 Panjang Jalan Menurut Kondisi Jalan di Kabupaten Lingga (km), 2017–2019  
*Length of Roads by Condition of Roads in Lingga Regency (km), 2017–2019* ..... 285

**8.2 KOMUNIKASI  
COMMUNICATION**

- 8.2.1 Jumlah Kantor Pos Pembantu Menurut Kecamatan di Kabupaten Lingga, 2016–2019  
*Number of Post Offices Subsidiaries by Subdistrict in Lingga Regency, 2016–2019*..... 286

<b>9.</b>	<b>PERBANKAN, KOPERASI, DAN HARGA- HARGA/BANKING, COOPERATIVE, AND PRICES</b>	
9.1	Jumlah Koperasi Aktif Menurut Kecamatan di Kabupaten Lingga, 2016–2019 <i>Number of Active Cooperative by Subdistrict in Lingga Regency, 2016–2019</i> .....	294
9.2	Jumlah Koperasi Menurut Jenis Koperasi dan Kecamatan di Kabupaten Lingga, 2019 <i>Number of Cooperative by Kind of Cooperative and Subdistrict in Lingga Regency, 2019</i> .....	295
<b>10.</b>	<b>PENGELUARAN PENDUDUK/POPULATION EXPENDITURE</b>	
10.1	Rata-rata Pengeluaran per Kapita Sebulan Menurut Kelompok Komoditas di Kabupaten Lingga (rupiah), 2018 dan 2019 <i>Monthly Average Expenditure per Capita by Commodity Group in Lingga Regency (rupiahs), 2018 and 2019</i> .....	304
10.2	Persentase Pengeluaran per Kapita Sebulan Menurut Kelompok Komoditas di Kabupaten Lingga, 2018 dan 2019 <i>Percentage of Monthly Expenditure per Capita by Commodity Group in Lingga Regency, 2018 and 2019</i> .....	305
10.3	Rata-rata Pengeluaran Penduduk Per Kapita Menurut Kelompok Tingkat Kesejahteraan Sebulan di Kabupaten Lingga, 2019 <i>Monthly Average Expenditure per Capita by Welfare Group Levels a Month in Lingga Regency, 2019</i> .....	306
<b>11.</b>	<b>PERDAGANGAN/TRADE</b>	
11.1	Jumlah Sarana Perdagangan Menurut Jenisnya di Kabupaten Lingga, 2016–2019 <i>Number of Trading Facilities by Type of Facility in Lingga Regency, 2016–2019</i> .....	312
11.2	Jumlah Perusahaan Menurut Bentuk Badan Hukum di Kabupaten Lingga, 2016–2019 <i>Number of Establishments by Type of Business Entity in Lingga Regency, 2016–2019</i> .....	313
11.3	Jumlah Pedagang Menurut Kecamatan di Kabupaten Lingga, 2019 <i>Number of Merchants by Subdistrict in Lingga Regency, 2019</i> .....	314

11.4	Jumlah Penerbitan Surat Ijin Usaha Perdagangan (SIUP) Menurut Tahun dan Tipe Badan Hukum di Kabupaten Lingga, 2016–2019 <i>Number of Issuance of Trading Business Licenses by Years and Type of Business Entity in Lingga Regency, 2016–2019.....</i>	315
11.5	Laporan Pembaharuan Tanda Daftar Perusahaan (TDP) Menurut Kecamatan di Kabupaten Lingga, 2019 <i>Number of Reports on Renewal of Company Registration by Subdistrict in Lingga Regency, 2019.....</i>	316
<b>12.</b>	<b>SISTEM NERACA REGIONAL/SYSTEM OF REGIONAL ACCOUNTS</b>	
12.1	Produk Domestik Regional Bruto Atas Dasar Harga Berlaku Menurut Lapangan Usaha di Kabupaten Lingga (miliar rupiah), 2015–2019 <i>Gross Regional Domestic Product at Current Market Prices by Industry in Lingga Regency (billion rupiahs), 2015–2019.....</i>	326
12.2	Produk Domestik Regional Bruto Atas Dasar Harga Konstan 2010 Menurut Lapangan Usaha di Kabupaten Lingga (miliar rupiah), 2015–2019 <i>Gross Regional Domestic Product at 2010 Constant Market Prices by Industry in Lingga Regency (billion rupiahs), 2015–2019.....</i>	328
12.3	Distribusi Persentase Produk Domestik Regional Bruto Atas Dasar Harga Berlaku Menurut Lapangan Usaha di Kabupaten Lingga, 2015–2019 <i>Percentage Distribution of Gross Regional Domestic Product at Current Market Prices by Industry in Lingga Regency, 2015–2019 ...</i>	330
12.4	Laju Pertumbuhan Produk Domestik Regional Bruto Atas Dasar Harga Konstan 2010 Menurut Lapangan Usaha di Kabupaten Lingga (persen), 2016–2019 <i>Growth Rate of Gross Regional Domestic Product at 2010 Constant Market Prices by Industry in Lingga Regency (percent), 2016–2019</i>	332
12.5	Produk Domestik Regional Bruto Atas Dasar Harga Berlaku Menurut Jenis Pengeluaran di Kabupaten Lingga (miliar rupiah), 2015–2019 <i>Gross Regional Domestic Product at Current Market Prices by Type of Expenditure in Lingga Regency (billion rupiahs), 2015–2019 .....</i>	334

12.6	Produk Domestik Regional Bruto Atas Dasar Harga Konstan 2010 Menurut Jenis Pengeluaran di Kabupaten Lingga (miliar rupiah), 2015–2019 <i>Gross Regional Domestic Product at 2010 Constant Market Prices by Type of Expenditure in Lingga Regency (billion rupiahs), 2015–2019</i> .....	335
12.7	Distribusi Persentase Produk Domestik Regional Bruto Atas Dasar Harga Berlaku Menurut Jenis Pengeluaran di Kabupaten Lingga, 2015–2019 <i>Percentage Distribution of Gross Regional Domestic Product at Current Market Prices by Type of Expenditure in Lingga Regency, 2015–2019</i> .....	336
12.8	Laju Pertumbuhan Produk Domestik Regional Bruto Atas Dasar Harga Konstan 2010 Menurut Jenis Pengeluaran di Kabupaten Lingga, 2015–2019 <i>Growth Rate of Gross Regional Domestic Product at 2010 Constant Market Prices by Type of Expenditure in Lingga Regency, 2015–2019</i> .....	337
<b>13.</b>	<b>PERBANDINGAN ANTAR KABUPATEN/ KOTA/ REGENCY/MUNICIPAL COMPARISON</b>	
13.1	Jumlah Penduduk Menurut Kabupaten/Kota di Provinsi Kepulauan Riau, 2015–2019 <i>Population by Regency/Municipality in Kepulauan Riau Province, 2015–2019</i> .....	346
13.2	Laju Pertumbuhan Produk Domestik Regional Bruto Atas Dasar Harga Konstan 2010 Menurut Kabupaten/Kota di Provinsi Kepulauan Riau (persen), 2015–2019 <i>Rate of Growth of Gross Regional Domestic Products at Constant 2010 Prices by Regency/Municipality in Kepulauan Riau Province (percent), 2015–2019</i> .....	347

13.3	Jumlah Penduduk Miskin Menurut Kabupaten/Kota di Provinsi Kepulauan Riau (ribu), 2015–2019 <i>Number of Poor Population by Regency/Municipality in Kepulauan Riau Province (thousand), 2015–2019</i> .....	348
13.4	Indeks Pembangunan Manusia Menurut Kabupaten/Kota di Provinsi Kepulauan Riau, 2015–2019 <i>Human Development Index by Regency/Municipality in Kepulauan Riau Province, 2015–2019</i> .....	349

<https://linggakab.bps.go.id>





## DAFTAR GAMBAR/LIST OF FIGURES

		Halaman <i>Page</i>
1.1	Luas Daerah menurut Kecamatan di Kabupaten Lingga (%) , 2019 <i>Area of Subdistrict in Lingga Regency (%) , 2019</i> .....	11
1.2	Jumlah Curah Hujan dan Hari Hujan di Kabupaten Lingga (%) , 2019 <i>Amount of Precipitation an Number of Rainy Days in Lingga Regency, 2019</i> .....	12
2.1	Jumlah Pegawai Negeri Sipil menurut Tingkat Pendidikan di Kabupaten Lingga (%) , 2019 <i>Number of Civil Servants by Educational Level in Lingga Regency (%) , 2019</i> .....	31
2.2	Jumlah Keputusan Dewan Perwakilan Rakyat Daerah di Kabupaten Lingga (%) , 2015-2019 <i>Number of Regional House of Representatives's Decision in Lingga Regency (%) , 2015-2019</i> .....	32
2.3	Realisasi Belanja Pemerintah Kabupaten Lingga (juta rupiah), 2016-2019 <i>Actual Lingga Regency Government Expenditures (million rupiahs), 2016-2019</i> .....	33
3.1	Sebaran Penduduk menurut Kecamatan di Kabupate Lingga (%) , 2019 <i>Population Distribution by Subdistrict in Lingga Regency(%) , 2019</i>	61
3.2	Piramida Penduduk Kabupaten Lingga, 2019 <i>Populations Pyramid in Lingga Regency, 2019</i> .....	62
3.3	Upah Minimum Regional (UMR) Kabupaten Lingga (rupiah), 2016-2020 <i>Regional Minimum Wage of Lingga Regency (rupiahs), 2016-2020</i>	63
4.1	Garis Kemiskinan Kabupaten Lingga (rupiah), 2010-2019 <i>Poverty Line in Lingga Regency (rupiahs), 2010-2019</i> .....	96
4.2	Jumlah Penduduk Miskin Kabupaten Lingga, 2010-2019 <i>Number of Poor People in Lingga Regency, 2010-2019</i> .....	97

5.1	Luas Perkebunan Lada/Sahang menurut Kecamatan di Kabupaten Lingga (Ha), 2019 <i>Planted Area of Pepper by Subdistrict in Lingga Regency (Ha), 2019</i> .....	168
5.2	Luas Perkebunan Karet menurut Kecamatan di Kabupaten Lingga (Ha), 2019 <i>Planted Area of Rubber by Subdistrict in Lingga Regency (Ha), 2019</i> .....	169
6.1	Jumlah Pelanggan Listrik PLN di Kabupaten Lingga, 2015-2019 <i>Number of Electricity Customers in Lingga Regency, 2015-2019</i> .....	259
6.2	Jumlah Pelanggan PDAM Cabang Daik, Kabupaten Lingga, 2013-2019 <i>Number of Customers at Water Supplies Daik Service Area, Lingga Regency, 2013-2019</i> .....	260
9.1	Jumlah Koperasi Aktif di Kabupaten Lingga, 2016–2019 <i>Number of Active Cooperative in Lingga Regency, 2016–2019</i> .....	292
9.2	Jumlah Koperasi Menurut Kecamatan di Kabupaten Lingga, 2019 <i>Number of Cooperative by Subdistrict in Lingga Regency, 2019</i> .....	293
10.1	Rata-rata Pengeluaran per Kapita Sebulan Menurut Kelompok Komoditas di Kabupaten Lingga (rupiah), 2018 dan 2019 <i>Monthly Average Expenditure per Capita by Commodity Group in Lingga Regency (rupiahs), 2018 and 2019</i> .....	302
10.2	Persentase Pengeluaran per Kapita Sebulan Menurut Kelompok Komoditas di Kabupaten Lingga, 2019 <i>Percentage of Monthly Expenditure per Capita by Commodity Group in Lingga Regency, 2019</i> .....	303
12.1	Laju Pertumbuhan PDRB ADHK menurut Lapangan Usaha di Kabupaten Lingga (%), 2015-2019 <i>Growth Rate of Gross Regional Domestic Product at 2010 Constant Market Prices by Industry in Lingga Regency (%), 2015-2019</i> .....	324
12.2	PDRB ADHK dan ADHB Kabupaten Lingga (miliar rupiah), 2015-2019 <i>Gross Regional Domestic Product at 2010 Constant and Current Market Prices in Lingga Regency (billion rupiahs), 2015-2019</i> .....	325

13.1	Indeks Pembangunan Manusia Menurut Kabupaten/Kota di Provinsi Kepulauan Riau, 2019 <i>Human Development Index by Regency/Municipality in Kepulauan Riau Province, 2019</i> .....	343
13.2	Jumlah Penduduk Miskin Menurut Kabupaten/Kota di Provinsi Kepulauan Riau (ribu), 2019 <i>Number of Poor Population by Regency/Municipality in Kepulauan Riau Province (thousand), 2019</i> .....	344
13.3	Persentase Jumlah Penduduk Miskin Menurut Kabupaten/Kota di Provinsi Kepulauan Riau, 2019 <i>Percentage of Total Population by Regency/Municipality in Kepulauan Riau Province, 2019</i> .....	345

<https://linggakab.bps.go.id>



## PENJELASAN UMUM/EXPLANATORY NOTES

Tanda-tanda, satuan-satuan, dan lain-lainnya yang digunakan dalam publikasi ini adalah sebagai berikut:

*Symbols, measurement units, and acronyms which are used in this publication, are as follows:*

### 1. TANDA-TANDA/SYMBOLS

Data tidak tersedia/Data not available .....	: ...
Tidak ada atau nol /Null or zero .....	: -
Data dapat diabaikan/Data negligible .....	: 0
Tanda decimal/Decimal point .....	: ,
Data tidak dapat ditampilkan/Not applicable .....	: NA
Angka estimasi/Estimated figures .....	: e
Angka diperbaiki/Revised figures .....	: r
Angka sementara/Preliminary figures .....	: x
Angka sangat sementara/Very preliminary figures .....	: xx
Angka sangat sangat sementara/Very very preliminary figures .....	: xxx

### 2. SATUAN/UNITS

barel/barrel .....	: 158,99 liter/litres = 1/6,2898 m <sup>3</sup>
hektar (ha)/hectare (ha) .....	: 10 000 m <sup>2</sup>
kilometer (km)/kilometres (km) .....	: 1 000 meter/meters (m)
knot/knot .....	: 1,8523 km/jam (km/hour)
kuintal/quintal .....	: 100 kg
KWh .....	: 1 000 Watt hour
MWh .....	: 1 000 KWh
liter (untuk beras)/litre (for rice) .....	: 0,80 kg
MMSCF .....	: 1/35,3 m <sup>3</sup>
metrik ton (m.ton)/metric ton (m. ton) .....	: 0,98421 long ton = 1 000 kg
ons/ounce .....	: 28,31 gram/grams
ton .....	: 1 000 kg

Satuan lain: buah, dus, butir, helai/lembar, kaleng, batang, pulsa, ton kilometer (ton-km), jam, menit, persen (%).

*Other units: unit, pack, pieces, sheet, tin, pulse, ton-kilometres(ton-km), hour, minute, percent (%).*

Perbedaan angka di belakang koma disebabkan oleh pembulatan angka.  
*The difference in decimal numbers is caused by rounding.*



## DAFTAR SINGKATAN/ LIST OF ABBREVIATIONS

SI	: Stasiun Iklim
SIMPK	: Stasiun Meteorologi Pertanian Khusus
t.t	: Tempat tidur
BCG	: Bacillus Calmette Guerin
DPT	: Difteri, Pertusis, Tetanus
TT	: Tetanus Toxoid
IOT	: Industri Obat Tradisional/ <i>Traditional Medicine Industry</i>
IKOT	: Industri Kecil Obat Tradisional/ <i>Traditional Medicine Small</i>
Alkes	: Alat kesehatan/ <i>Health Kits</i>
PKRT	: Perbekalan Kesehatan Rumah tangga/ <i>Household Health Logistics</i>
Kompl	: Komplemen/ <i>Complement</i>
IRTP	: Industri Pangan Produksi Rumah Tangga/ <i>Foods Home Industry</i>
PBF	: Pedagang Besar Farmasi/ <i>Pharmacy Whole-seller</i>
GFK	: Gudang Farmasi Kab/Kota/Regency/ <i>Municipality Pharmacy Warehouse</i>
RB	: Rumah Bersalin/ <i>Delivery House</i>
Pustu	: Puskesmas pembantu/ <i>Auxiliary Public Health Center</i>
BP	: Balai Pengobatan/ <i>Polyclinic</i>
TPS	: Tempat Pembuangan Sementara / <i>landfill</i>
Jamkesmas	: Jaminan kesehatan masyarakat miskin/ <i>Poor public health insurance</i>
PJKMU	: Program Jaminan Kesehatan Masyarakat Umum
SIUP	: Surat Ijin Usaha Perdagangan/ <i>Trading Permission Letter</i>
TDP	: Tanda Daftar Perusahaan/ <i>Company Registration Identity</i>
API	: Angka Pengenal Importir/ <i>Importer's Identity Number</i>





## Statistik Kunci, 2017–2019 Key Statistics, 2017–2019

Rincian/Description	Satuan/Unit	2017	2018	2019
(1)	(2)	(3)	(4)	(5)
<b>SOSIAL/SOCIAL</b>				
Penduduk <sup>1</sup> /Population <sup>1</sup>	juta/million	261,9	265,0	265,0
Laju Pertumbuhan Penduduk <sup>1</sup> /Population Growth <sup>1</sup>	%	1,23	1,19	1,19
Angka Harapan Hidup <sup>1-e<sub>y</sub></sup> /Life Expectancy Rate <sup>1</sup>	tahun/years	71,1	71,2	71,2
Angka Melek Huruf Usia 15+/ <i>Literacy Rate Aged 15+</i>	%	95,5	95,7	95,7
Tingkat Partisipasi Angkatan Kerja -TPAK <sup>2,3</sup> <i>Labour Force Participation Rate-LFPR<sup>2,3</sup></i>	%	66,7	67,3	67,3
Tingkat Pengangguran Terbuka-TPT <sup>2</sup> <i>Unemployment Rate-UR<sup>2</sup></i>	%	5,5 <sup>4</sup>	5,3 <sup>4</sup>	5,3 <sup>4</sup>
Penduduk Miskin <sup>4</sup> /Poor People <sup>4</sup>	juta/million	27,8	25,9	25,9
Persentase Penduduk Miskin <sup>4</sup> <i>Percentage of Poor People<sup>4</sup></i>	%	10,6	9,8	9,8
Indeks Pembangunan Manusia-IPM <sup>5</sup> <i>Human Development Index<sup>5</sup></i>	–	70,8	71,4	71,4
<b>EKONOMI/ECONOMIC</b>				
Produk Domestik Regional Bruto (PDRB) Harga Berlaku <sup>6</sup> <i>Gross Regional Domestic Bruto (GRDP) at Current Price<sup>6</sup></i>	triliun rupiah <i>trillion rupiahs</i>	13 587,2 <sup>x</sup>	14 837,4 <sup>xx</sup>	14 837,4 <sup>xx</sup>
Laju Pertumbuhan Ekonomi <sup>7</sup> /Economic Growth <sup>7</sup>	%	5,1 <sup>x</sup>	5,2 <sup>xx</sup>	5,2 <sup>xx</sup>
PDRB Per Kapita Harga Berlaku <sup>6,8</sup> <i>Per Capita of GRDP at Current Price<sup>6,8</sup></i>	juta rupiah <i>million rupiahs</i>	51,9 <sup>x</sup>	56,0 <sup>xx</sup>	56,0 <sup>xx</sup>

Catatan/Notes: <sup>1</sup> Hasil proyeksi penduduk Indonesia 2010–2035 (pertengahan tahun/Juni)/*The result of Indonesia population prjection 2010–2035 (mid year/June)*

<sup>2</sup> Kondisi Agustus/Condition at August

<sup>3</sup> Menggunakan penimbang hasil proyeksi penduduk tahun 2010–2035/Weighted by the 2010–2035 population projection

<sup>4</sup> Kondisi Maret/Condition at March

<sup>5</sup> Sejak tahun 2010, IPM dihitung dengan metode baru. Komponen IPM metode baru adalah angka harapan hidup saat lahir, harapan lama sekolah, rata-rata lama sekolah, dan pengeluaran per kapita/Since 2010, HDI was calculated using new method. New HDI component are life expectancy at birth, expected years of schooling, means years of schooling, and expenditure per capita

<sup>6</sup> Mulai tahun 2010 mengadopsi System of National Account 2008 (SNA 2008)/Since 2010 is in line with System of National Account 2008 (SNA 2008)

<sup>7</sup> Menggunakan tahun dasar 2010 (2010=100)/Using 2010 base year (2010=100)

<sup>8</sup> Menggunakan proyeksi penduduk berdasarkan hasil SP2010/Using population projection based on SP2010



575,5  
mm

Desember/  
December

TERTINGGI  
MAXIMUM

CURAH HUJAN  
Total Rainfall  
2019

31,9  
mm

TERENDAH  
MINIMUM

Februari/  
February



**PENJELASAN TEKNIS**

1. Secara astronomis, Kabupaten Lingga terletak di antara 0°20' Lintang Utara dan 0°40' Lintang Selatan dan antara 104°-105° Bujur Timur. Letak koordinat kantor bupati Kabupaten Lingga berada pada 0°12'38.52" Lintang Selatan dan 104°36'23.004" Bujur Timur.
2. Berdasarkan letak geografisnya, Kabupaten Lingga memiliki batas-batas: Utara - Kota Batam dan Laut Natuna Utara; Selatan - Laut Bangka dan Selat Berhala; Barat - Laut Indragiri Hilir; Timur - Laut Natuna Utara.
3. Kabupaten Lingga terdiri dari 13 (tiga belas) Kecamatan, yaitu: Kecamatan Singkep Barat, Kecamatan Kepulauan Posek, Kecamatan Singkep, Kecamatan Singkep Selatan, Kecamatan Singkep Pesisir, Kecamatan Selayar, Kecamatan Lingga, Kecamatan Lingga Timur, Kecamatan Lingga Utara, Kecamatan Senayang, Kecamatan Bakung Serumpun, Kecamatan Temiang Pesisir, dan Kecamatan Katang Bidare.
4. Kabupaten Lingga terdiri dari 2 pulau besar yaitu Pulau Singkep dan Pulau Lingga.

**TECHNICAL NOTES**

1. *Astronomically, Lingga Regency is located between 0°20' North Latitude and 0°40' South Latitude, and between 104°-105° East Longitude. The location of the Lingga regent's office coordinates is at 0°12'38.52" South Latitude and Longitude 104°36'23.004" East Longitude.*
2. *In terms of geographic position, Lingga Regency has boundaries as follows: North - Batam City and North Natuna Sea; South - Bangka Sea and Berhala Sea; West - Indragiri Hilir Sea; East - North Natuna Sea.*
3. *Lingga Regency consist of 13 Subdistricts, that is Singkep Barat Subdistrict, Kepulauan Posek Subdistrict, Singkep Subdistrict, Singkep Selatan Subdistrict, Singkep Pesisir Subdistrict, Selayar Subdistrict, Lingga Subdistrict, Lingga Timur Subdistrict, Lingga Utara Subdistrict, Senayang Subdistrict, Bakung Serumpun Subdistrict, Temiang Pesisir Subdistrict, and Katang Bidare Subdistrict.*
4. *Lingga regency consist of two large island, that is Singkep island and Lingga island.*

**ULASAN****DESCRIPTION****1.1 Sejarah Singkat**

Sejak dulu Kabupaten Lingga telah dikenal beberapa abad yang silam sebagai Kerajaan Melayu Lingga dan mendapat julukan “Negeri Bunda Tanah Melayu”.

Pada kurun waktu tahun 1722 - 1911, terdapat dua Kerajaan Melayu yang berkuasa dan berdaulat yaitu Kerajaan Riau Lingga yang mana pusat kerajaannya berada di Daik Lingga dan untuk Kerajaan Melayu Riau di Pulau Bintan.

Sebelum ditandatangani Treaty of London, maka kedua Kerajaan Melayu tersebut dilebur menjadi satu sehingga kerajaan tersebut menjadi semakin kuat. Wilayah kekuasaannya pun tidak hanya terbatas di Kepulauan Riau saja, tetapi telah meliputi daerah Johor dan Malaka (Malaysia), Singapura dan sebagian kecil wilayah Indragiri Hilir. Pusat kerajaannya terletak di wilayah Pulau Penyengat dan menjadi terkenal di seluruh wilayah nusantara dan juga kawasan Semenanjung Malaka.

Setelah Sultan Riau meninggal pada tahun 1911, Pemerintah Hindia Belanda menempatkan amir - amirnya sebagai Districh Thoarden untuk daerah yang besar dan Onder Districh Thoarden untuk daerah

**1.1 Brief Story**

*Long time ago, Lingga Regency had been famous as Lingga Malay Kingdom and usually called as “Malay Motherland”.*

*During the period of 1722 - 1911 there were two Melayu empires holded the power namely “Riau Lingga Kingdom was seated of government in Daik Lingga and Melayu Riau in Bintan Island.*

*Before The Treaty of London, both Malay Empires were combined, so they were stronger than before. Its area not only in Riau Islands, but included in Johor area, Malacca (Malaysia), Singapore and part of Indragiri Hilir Area. The central empire was located in Penyengat Island, it was famous in whole Indonesia and Malacca Peninsula.*

*After the death of Sultan Riau in 1911, the government of Netherlands placed their officials as “Districh Thoarden” ini large area equal as a regent and “Onder Districh Thoarden” equal as head of Subdistrict in a rather*

yang agak kecil. Pemerintah Hindia Belanda akhirnya menyatukan wilayah Riau Lingga dengan Indragiri untuk dijadikan sebuah keresidenan yang dibagi menjadi dua afdelling yaitu:

1. Afdelling Tanjungpinang yang meliputi Kepulauan Riau – Lingga, Indragiri Hilir, dan Kateman yang kedudukannya berada di wilayah Tanjungpinang dan sebagai penguasanya ditunjuk seorang Residen.
2. Afdelling Indragiri yang berkedudukan di Rengat diperintah oleh asisten residen (dibawah) perintah residen. Pada tahun 1940, Keresidenan ini dijadikan menjadi Residente Riau dengan dicantumkannya Afdelling Bengkalis (Sumatera Timur) dimana berdasarkan Besluit Gubernur Jenderal Hindia Belanda pada tanggal 17 Juli 1947 No.9, maka dibentuklah daerah Zelf Bestur (daerah Riau).

Berdasarkan Surat Keputusan dari delegasi Republik Indonesia (RI), maka Propinsi Sumatera Tengah tanggal 18 Mei 1950 No.9/ Deprt. menggabungkan diri ke dalam Republik Indonesia dan Kepulauan Riau diberi status daerah Otonom Tingkat II yang dikepalai oleh Bupati sebagai kepala daerah dengan membawahi empat daerah kewedanan sebagai berikut:

*small area. Finally, the government of Netherlands combined the area of Riau Lingga with Indragiri, it's became a residence and divided into two afdelling namely:*

1. *Afdelling of Tanjungpinang including Riau Islands - Lingga, Indragiri Hilir, and Kateman, those located in Tanjungpinang area and it's governed by a resident.*
2. *Afdelling of Indragiri located in Rengat governed by Assistant resident (under resident). In 1940, The residency had been becoming "Riau Residente" and attached Bengkalis Afdelling (East Sumatera) and based on Governor General decree at July 17th, 1947 Number 9 during period of 1945 - 1949 formed zelf bestur Region (Riau Region).*

*Based on decree from The Republic of Indonesia delegation at May 18th, 1950 Number 9/Deprt., The Central Sumatera united into Republic of Indonesia and Riau Islands was given status equally as a district level and it's governed by a regent which covered 4 residences:*

1. Kewedanaan Tanjungpinang meliputi wilayah Kecamatan Bintan Selatan (termasuk Kecamatan Bintan Timur, Galang, Tanjungpinang Barat, dan Tanjungpinang Timur sekarang).
  2. Kewedanaan Karimun meliputi wilayah Kecamatan Karimun, Kundur, dan Moro.
  3. Kewedanaan Lingga meliputi wilayah Kecamatan Lingga, Kecamatan Singkep, dan Kecamatan Senayang.
  4. Kewedanaan Pulau Tujuh meliputi wilayah Kecamatan Jemaja, Siantan, Midai, Serasan, Tambelan, Bunguran Barat dan Bunguran Timur.
1. *Residence of Tanjungpinang included South Bintan (included East Bintan, Galang, West Tanjungpinang, and East Tanjungpinang Subdistrict).*
  2. *Residence of Karimun included Karimun, Kundur, and Moro.*
  3. *Residence of Lingga included Lingga, Singkep, and Senayang Subdistrict.*
  4. *Residence of Seven Islands included Jemaja, Siantan, Serasan, Tambelan, West Bunguran and East Bunguran Subdistrict.*

Kemudian berdasarkan atas dari Surat Keputusan No. 26/K/1965 dengan mempedomani Instruksi Gubernur Riau tanggal 10 Februari 1964 No. 524/A/1964 dan Instruksi No. 16/V/1964 dan Surat Keputusan Gubernur Riau per-tanggal 9 Agustus 1964 No. UP/247/5/1965, tanggal 15 November 1965 No. UP/256/5/1965 menetapkan terhitung mulai Tanggal 1 Januari 1966 semua daerah administratif kewedanaan dalam Kabupaten Kepulauan Riau dihapuskan.

Berdasarkan Undang-Undang No. 53 Tahun 1999 dan UU No. 13 Tahun 2000, Kabupaten Kepulauan Riau dimekarkan menjadi 3 kabupaten yang terdiri dari: Kabupaten Kepulauan Riau, Kabupaten Karimun

*Then based on the decree Number. 26/SK/1965 according to the instruction of Riau Province Governor at February 10th 1964 Number. 542/A/1964 and instruction Number. 16/V/1964 and the instruction was Number 16/V/1964, and the decree of Governor of Riau Province at August 9th 1964, Number UP/247/5/6, at November 15th 1965 and its Number UP/256/1965 drawn up since January 1st 1966 all administrative in Riau Islands was deleted.*

*Based on Law no. 53 year 1999 and Law Number 13, 2000, Riau Islands Regency divided to be 3 regencies namely: Riau Islands, Karimun and Natuna. Riau Islands consist of 9 Subdistricts namely: Singkep, Lingga,*



dan Kabupaten Natuna. Wilayah Kabupaten Kepulauan Riau hanya meliputi 9 kecamatan saja yang mana terdiri dari: Kecamatan Singkep, Kecamatan Lingga, Kecamatan Senayang, Kecamatan Teluk Bintan, Kecamatan Bintan Utara, Kecamatan Bintan Timur, Kecamatan Tambelan, Kecamatan Tanjungpinang Barat, dan Kecamatan Tanjungpinang Timur.

Kemudian dengan dikeluarkannya Undang - Undang No. 5 tahun 2001, maka Kota Administratif Tanjungpinang berubah menjadi Kota Tanjungpinang yang mana statusnya sama dengan kabupaten yang membawahi Kecamatan Tanjungpinang Barat dan Tanjungpinang Timur. Dengan demikian, maka Kabupaten Kepulauan Riau hanya meliputi Kecamatan Singkep, Lingga, Senayang, Teluk Bintan, Bintan Utara, Bintan Timur dan Tambelan.

Pada akhir tahun 2003 dibentuklah Kabupaten Lingga sesuai dengan UU No. 31/2003 tanggal 18 Desember 2003, yang mana memiliki wilayah Kecamatan Singkep, Singkep Barat, Lingga, Lingga Utara dan Senayang.

Seiring dengan adanya kewenangan otonomi daerah Kabupaten Lingga, wilayah kecamatan kemudian dimekarkan sehingga pada tahun 2012 jumlah kecamatan bertambah menjadi 9

*Senayang, Teluk Bintan, North Bintan, East Bintan, Tambelan, West Tanjungpinang, and the last is East Tanjungpinang.*

*According to Minister of Interior Decisions number 5 at 2001, so The Administration city of Tanjungpinang was changed to Tanjungpinang city which consists of West Tanjungpinang and East Tanjungpinang Subdistrict. Although Riau Islands Regency consists of Subdistricts: Singkep, Lingga, Senayang, Teluk Bintan, North Bintan, East Bintan and Tambelan.*

*In the ending year 2003, Lingga Regency was created by law number of 31/2003, on December 18th, 2003. Lingga Regency had 5 Subdistricts namely by Singkep, Singkep Barat, Lingga, Lingga Utara and Senayang Subdistrict.*

*Along with the autonomy desentralization, subdistrict territory then bloomed so that in the year 2012 the number of Subdistrict increased to 9 Subdistrict with the formation of Singkep Selatan, Coast Singkep,*

kecamatan dengan terbentuknya Kecamatan Singkep Selatan, Singkep Pesisir, Lingga Timur dan Selayar. Kemudian pada tahun 2014 wilayah kecamatan Singkep Barat mengalami pemekaran menjadi dua, yaitu Kecamatan Singkep Barat dan Kecamatan Kepulauan Posek. Pada tahun 2018 Kecamatan Senayang juga mengalami pemekaran menjadi empat, yaitu Kecamatan Senayang, Kecamatan Bakung Serumpun, Kecamatan Temiang Pesisir, dan Kecamatan Katang Bidare. Sehingga jumlah kecamatan pada tahun 2019 adalah sebanyak 13 kecamatan.

## 1.2 Geografi

Kabupaten Lingga terletak pada posisi  $0^{\circ}20'$  Lintang Utara dan  $0^{\circ}40'$  Lintang Selatan dan antara  $104^{\circ}$ - $105^{\circ}$  Bujur Timur. Letak koordinat kantor bupati Kabupaten Lingga berada pada  $0^{\circ}12'38,52''$  Lintang Selatan dan  $104^{\circ}36'23,004''$  Bujur Timur. Luas wilayah Kabupaten Lingga adalah seluas 2.216,04 km<sup>2</sup>.

Berdasarkan Bagian Tata Pemerintahan, Sekretariat Daerah Kabupaten Lingga, luas wilayah masing-masing kecamatan adalah sebagai berikut.

1. Singkep Barat (406,25 km<sup>2</sup>)
2. Kepulauan Posek (43,13 km<sup>2</sup>)
3. Singkep (127,51 km<sup>2</sup>)
4. Singkep Selatan (155,38 km<sup>2</sup>)
5. Singkep Pesisir (95,10 km<sup>2</sup>)
6. Lingga (379,66 km<sup>2</sup>)

*Lingga Timur and Selayar Subdistrict. In 2014, Singkep Barat divided into 2 Subdistrict, that is Singkep Barat and Posek Islands. in 2018, Senayang Subdistrict has divided into four, that is Senayang Subdistrict, Bakung Serumpun Subdistrict, Temiang Pesisir Subdistrict, and Katang Bidare Subdistrict. So, in 2019 the number of Subdistrict in Lingga Regency is 13 Subdistrict.*

## 1.2 Geography

*Lingga Regency is located between  $0^{\circ}20'$  North Latitude and  $0^{\circ} 40'$  South Latitude, and between  $104^{\circ}$ - $105^{\circ}$  East Longitude. The location of the Lingga regent's office coordinates is at  $0^{\circ}12'38.52''$  South Latitude and Longitude  $104^{\circ}36'23.004''$  East Longitude. Lingga Regency area is shaped by 2.216,04 km<sup>2</sup>.*

*Based on Government Devision of Lingga Regent's Office, the area of each subdistrict's are:*

1. *Singkep Barat (406,25 km<sup>2</sup>)*
2. *Kepulauan Posek (43,13 km<sup>2</sup>)*
3. *Singkep (127,51 km<sup>2</sup>)*
4. *Singkep Selatan (155,38 km<sup>2</sup>)*
5. *Singkep Pesisir (95,10 km<sup>2</sup>)*
6. *Lingga (379,66 km<sup>2</sup>)*

7. Selayar (41,85 km<sup>2</sup>)
8. Lingga Timur (184,90 km<sup>2</sup>)
9. Lingga Utara (305,25 km<sup>2</sup>)
10. Senayang (179,86 km<sup>2</sup>)
11. Bakung Serumpun (140,91 km<sup>2</sup>)
12. Temiang Pesisir (104,51 km<sup>2</sup>)
13. Katang Bidare (39,58 km<sup>2</sup>)

Selain itu, terdapat luas wilayah antar desa yang masih belum disepakati, yaitu:

1. Jagoh - Sungai Buluh (0,64 km<sup>2</sup>)
2. Marok Tua - Resang (1,92 km<sup>2</sup>)
3. Keton - Limbung (0,83 km<sup>2</sup>)
4. Mamut - Rejai (0,01 km<sup>2</sup>)
5. Tanjung Kelit - Pasir Panjang (8,75 km<sup>2</sup>)

Perkiraan Jarak antara Ibukota Kabupaten ke beberapa Kecamatan dan Kota penting:

1. Lingga - Singkep (46,30 km/1 jam 49 menit)
2. Lingga - Lingga Utara (38,90 km/1 jam 2 menit)
3. Lingga - Singkep Barat (40,20 km/1 jam 45 menit)
4. Lingga - Senayang (58,90 km/1 jam 42 menit)
5. Lingga - Kota Batam (150,80 km/5 jam 50 menit)
6. Lingga - Kota Tanjungpinang (131,00 km/5 jam 30 menit)

7. *Selayar (41,85 km<sup>2</sup>)*
8. *Lingga Timur (184,90 km<sup>2</sup>)*
9. *Lingga Utara (305,25 km<sup>2</sup>)*
10. *Senayang (179,86 km<sup>2</sup>)*
11. *Bakung Serumpun (140,91 km<sup>2</sup>)*
12. *Temiang Pesisir (104,51 km<sup>2</sup>)*
13. *Katang Bidare (39,58 km<sup>2</sup>)*

*Other than that, there is inter-village area has still not agreed upon, that is:*

1. *Jagoh - Sungai Buluh (0,64 km<sup>2</sup>)*
2. *Marok Tua - Resang (1,92 km<sup>2</sup>)*
3. *Keton - Limbung (0,83 km<sup>2</sup>)*
4. *Mamut - Rejai (0,01 km<sup>2</sup>)*
5. *Tanjung Kelit - Pasir Panjang (8,75 km<sup>2</sup>)*

*Perkiraan Jarak antara Ibukota Kabupaten ke beberapa Kecamatan dan Kota penting:*

1. *Lingga - Singkep (46,30 km/1 hour 49 minutes)*
2. *Lingga - Lingga Utara (38,90 km/1 hour 2 minutes)*
3. *Lingga - Singkep Barat (40,20 km/1 hour 45 minutes)*
4. *Lingga - Senayang (58,90 km/1 hour 42 minutes)*
5. *Lingga - Kota Batam (150,80 km/5 hours 50 minutes)*
6. *Lingga - Kota Tanjungpinang (131,00 km/5 hours 30 minutes)*

### 1.3 Iklim

Kabupaten Lingga mempunyai iklim tropis dan basah dengan variasi curah hujan rata-rata 202,7 mm sepanjang tahun 2019. Hal ini berarti curah hujan di Kabupaten Lingga cukup tinggi. Sementara pada bulan Mei, Juni, dan Oktober merupakan bulan dengan hari hujan paling banyak.

Rata-rata suhu udara Kabupaten Lingga pada tahun 2019 adalah 27,7 derajat celsius. Sedangkan untuk rata-rata kelembabannya adalah 84 persen.

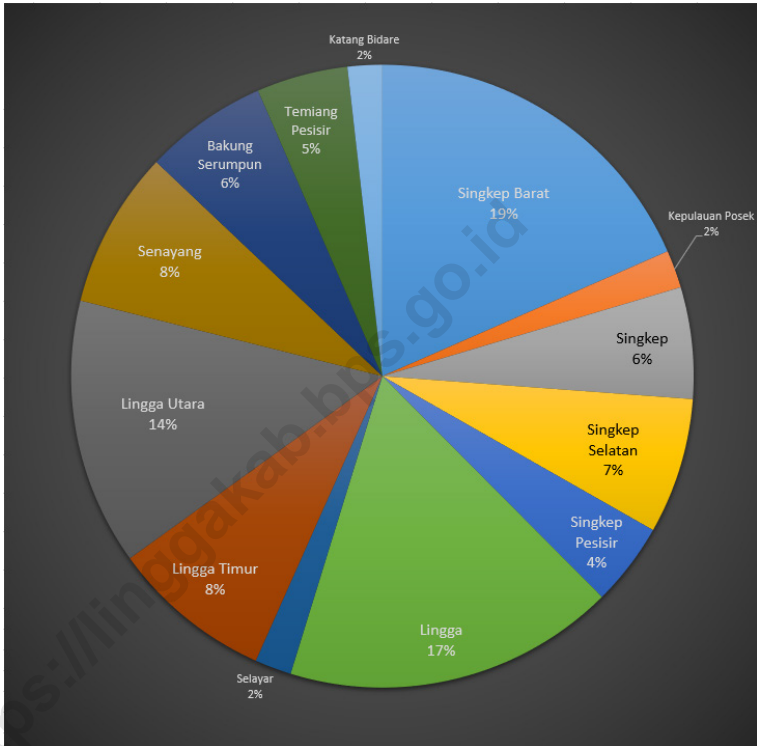
### 1.3 Climate

*Lingga Regency has tropic and wet season with variation of rainfall average 202,7 mm for the year 2019. It means that Lingga Regency had high rate of rainfall. While May, June, and December had the highest rank of Number of Rainy Days.*

*The Average temperature of Lingga Regency in 2019 was 27,7 degree of Celsius. Whereas average of its relative humidity was 84 percent.*

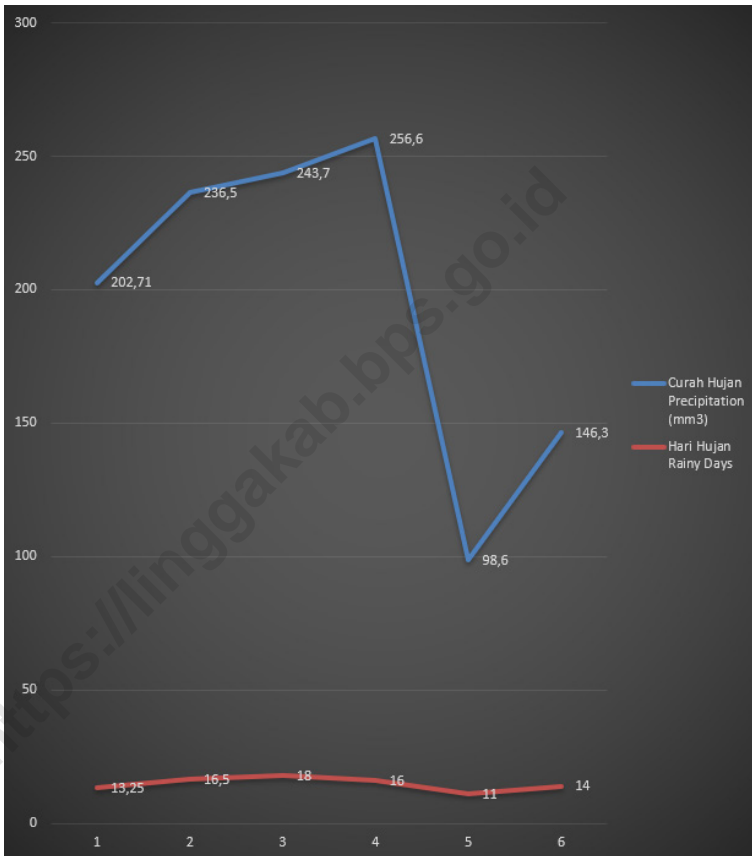
**Gambar** 1.1  
**Figures**

**Luas Daerah menurut Kecamatan di Kabupaten Lingga (%)**, 2019  
**Area of Subdistrict in Lingga Regency (%)**, 2019



Sumber/Source : Bagian Tata Pemerintahan Sekretariat Daerah Kabupaten Lingga/Government Division of Lingga Regent's Office, 2019

**Gambar 1.2** Jumlah Curah Hujan dan Hari Hujan di Kabupaten Lingga (%), 2019  
**Figures 1.2** Amount of Precipitation an Number of Rainy Days in Lingga Regency, 2019



Sumber/Source : Badan Meteorologi, Klimatologi, dan Geofisika - Stasiun Meteorologi Kelas III Dabo Singkep/  
Meteorology, Climatology, and Geophysics Agency

## 1.1 KEADAAN GEOGRAFI GEOGRAPHY CONDITION

**Tabel 1.1.1** Luas Daerah dan Jumlah Pulau Menurut Kecamatan di Kabupaten Lingga, 2019  
*Total Area and Number of Islands by Subdistrict in Lingga Regency, 2019*

Kecamatan Subdistrict	Ibukota Kecamatan Capital of Subdistrict	Luas Total Area (km <sup>2</sup> /sq.km)
(1)	(2)	(3)
Singkep Barat	Raya	406,25*
Kepulauan Posek	Posek	43,13
Singkep	Dabo	127,51
Singkep Selatan	Resang	155,38*
Singkep Pesisir	Lanjut	95,10
Lingga	Daik	379,66
Selayar	Penuba	41,85
Lingga Timur	Sungai Pinang	184,90*
Lingga Utara	Pancur	305,25*
Senayang	Senayang	179,86*
Bakung Serumpun	Rejai	140,91*
Temiang Pesisir	Tajur Biru	104,51
Katang Bidare	Benan	39,58
<b>Kabupaten Lingga</b>	<b>Lingga</b>	<b>2 203,89</b>

Lanjutan Tabel/*Continued Table 1.1.1*

Kecamatan <i>Subdistrict</i>	Persentase terhadap Luas Kabupaten <i>Percentage to Regency Area</i>	Jumlah Pulau <i>Number of Islands</i>
(1)	(4)	(5)
Singkep Barat	18,43	...
Kepulauan Posek	1,96	...
Singkep	5,79	...
Singkep Selatan	7,05	...
Singkep Pesisir	4,32	...
Lingga	17,23	...
Selayar	1,90	...
Lingga Timur	8,39	...
Lingga Utara	13,85	...
Senayang	8,16	...
Bakung Serumpun	6,39	...
Temiang Pesisir	4,74	...
Katang Bidare	1,80	...
<b>Kabupaten Lingga</b>	<b>100,00</b>	<b>...</b>

Catatan/*Note*: \* Terdapat Luas Daerah Tidak Sepakat Antar Desa/*There is an Area not Agreed between Villages*

Sumber/*Source*: Bagian Tata Pemerintahan Sekretariat Daerah Kabupaten Lingga/*Government Division of Lingga Regent's Office*



**Tabel** 1.1.2  
**Table**

**Tinggi Wilayah dan Jarak ke Ibukota Kabupaten Menurut Kecamatan di Kabupaten Lingga, 2019**  
*Altitude and Distance to the Capital of Regency by Subdistrict in Lingga Regency, 2019*

Kecamatan <i>Subdistrict</i>	Tinggi Wilayah (mdpl) <i>Altitude (m a.s.l)</i>	Jarak ke Ibukota Kabupaten <i>Distance to the Capital of Regency</i>
(1)	(2)	(3)
Singkep Barat	...	...
Kepulauan Posek	...	...
Singkep	...	...
Singkep Selatan	...	...
Singkep Pesisir	...	...
Lingga	...	...
Selayar	...	...
Lingga Timur	...	...
Lingga Utara	...	...
Senayang	...	...
Bakung Serumpun	...	...
Temiang Pesisir	...	...
Katang Bidare	...	...
<b>Kabupaten Lingga</b>	...	...

Catatan/Note: -

Sumber/Source: -

**Tabel**  
**Table** 1.1.3**Luas Daerah Tidak Sepakat Antar Desa Menurut Desa dan Kecamatan di Kabupaten Lingga, 2019**  
**Total Area of Disagreement Between Villages by Village and Subdistrict in Lingga Regency, 2019**

<b>Kecamatan Subdistrict</b>	<b>Desa Tidak Sepakat Disagreement of Villages</b>	<b>Luas Daerah Tidak Sepakat Total of Disagreement Area (km<sup>2</sup>/sq.km)</b>
(1)	(2)	(3)
Singkep Barat - Singkep Barat	Jagoh - Sungai Buluh	0,64
Singkep Barat - Singkep Selatan	Marok Tua - Resang	1,92
Lingga Timur - Lingga Utara	Keton - Limbung	0,83
Senayang - Bakung Serumpun	Mamut - Rejai	0,01
Bakung Serumpun - Bakung Serumpun	Tanjung Kelit - Pasir Panjang	8,75
<b>Kabupaten Lingga</b>		<b>12,15</b>

Sumber/Source: Bagian Tata Pemerintahan Sekretariat Daerah Kabupaten Lingga/Government Division of Lingga Regent's Office

## 1.2 KEADAAN IKLIM CLIMATE CONDITION

**Tabel 1.2.1** Pengamatan Unsur Iklim Menurut Bulan di Stasiun Meteorologi Kelas III Dabo Singkep, Badan Meteorologi, Klimatologi dan Geofisika (BMKG), 2019  
*Observation of Climate Elements By Months at the Meteorology, Climatology and Geophysics Agency Station, 2019*

Bulan Month	Suhu/Temperature (°C)			Kelembaban/Humidity (%)		
	Minimum	Rata-rata Average	Maksimum Maximum	Minimum	Rata-rata Average	Maksimum Maximum
(1)	(2)	(3)	(4)	(5)	(6)	(7)
Januari/January	23.6	27.6	31.8	77	84	94
Februari/February	23.8	27.8	32.3	76	83	90
Maret/March	23.9	28.1	33.1	75	80	92
April/April	23.7	27.6	32.1	76	87	95
Mei/May	23.4	27.7	32.0	81	89	97
Juni/June	23.7	27.9	31.3	79	88	97
Juli/July	24.3	28.5	31.9	71	80	89
Agustus/August	24.5	28.3	31.8	74	79	95
September/September	23.8	28.2	31.9	69	80	91
Oktober/October	23.4	27.5	31.9	73	85	98
November/November	23.0	26.9	31.6	80	88	98
Desember/December	23.3	26.5	30.8	75	89	97

Lanjutan Tabel/*Continued Table 1.2.1*

<b>Bulan Month</b>	<b>Kecepatan Angin (m/det) Wind Velocity (m/sec)</b>	<b>Tekanan Udara/<i>Atmospheric Pressure (mb)</i></b>
(1)	(8)	(9)
Januari/ <i>January</i>	6	1 011.0
Februari/ <i>February</i>	7	1 011.7
Maret/ <i>March</i>	6	1 010.9
April/ <i>April</i>	3	1 009.8
Mei/ <i>May</i>	3	1 010.1
Juni/ <i>June</i>	5	1 009.8
Juli/ <i>July</i>	6	1 010.6
Agustus/ <i>August</i>	6	1 010.9
September/ <i>September</i>	5	1 011.6
Oktober/ <i>October</i>	4	1 010.3
November/ <i>November</i>	3	1 010.3
Desember/ <i>December</i>	5	1 010.4

Lanjutan Tabel/*Continued Table* 1.2.1

<b>Bulan Month</b>	<b>Jumlah Curah Hujan Number of Precipitation (mm)</b>	<b>Jumlah Hari Hujan (hari) Number of Rainy Days (day)</b>	<b>Penyinaran Matahari Duration of Sunshine (%)</b>
(1)	(10)	(11)	(12)
Januari/ <i>January</i>	102.3	16	49
Februari/ <i>February</i>	31.9	5	74
Maret/ <i>March</i>	58.8	12	69
April/ <i>April</i>	261.8	17	47
Mei/ <i>May</i>	434.7	21	49
Juni/ <i>June</i>	362.5	20	48
Juli/ <i>July</i>	72.3	7	84
Agustus/ <i>August</i>	85.7	4	78
September/ <i>September</i>	85.8	7	74
Oktober/ <i>October</i>	97.2	13	58
November/ <i>November</i>	264.0	16	46
Desember/ <i>December</i>	575.5	21	40

Lanjutan Tabel/*Continued Table 1.2.1*

<b>Bulan Month</b>	<b>Penguapan Evaporation (mm)</b>	<b>Badai Petir (kali) Thunderstorm (times)</b>	<b>Kabut (kali) Fog Occurrence (times)</b>	<b>Asap (kali) Smoke Occurrence (times)</b>
(1)	(13)	(14)	(15)	(16)
Januari/ <i>January</i>	111.5	26	0	0
Februari/ <i>February</i>	114.9	10	0	0
Maret/ <i>March</i>	118.2	29	0	0
April/ <i>April</i>	104.2	47	0	0
Mei/ <i>May</i>	142.2	88	0	0
Juni/ <i>June</i>	118.8	42	0	0
Juli/ <i>July</i>	151.3	19	0	0
Agustus/ <i>August</i>	143.4	8	0	0
September/ <i>September</i>	137.6	4	0	12
Oktober/ <i>October</i>	123.7	17	0	0
November/ <i>November</i>	124.0	48	0	2
Desember/ <i>December</i>	114.9	25	0	0

Sumber/*Source*: Badan Meteorologi, Klimatologi, dan Geofisika - Stasiun Meteorologi Kelas III Dabo Singkep/*Meteorology, Climatology, and Geophysics Agency*

# JUMLAH PEGAWAI NEGERI SIPIL KABUPATEN LINGGA

Laki-laki  
*Male*

1.273

orang/*person*

Perempuan  
*female*

1.494

orang/*person*







**PENJELASAN TEKNIS**

1. Pemerintah Daerah Kabupaten Lingga dibentuk berdasarkan UU No. 31 tahun 2003 tentang Pembentukan Daerah Kabupaten Lingga di Provinsi Kepulauan Riau.
2. Secara Administrasi pada tahun 2019 Kabupaten Lingga terdiri dari 13 kecamatan dengan rincian sebanyak 82 desa/kelurahan dan 7 diantaranya adalah berstatus kelurahan. Dan kecamatan yang termasuk wilayah Kabupaten Lingga adalah Singkep Barat, Singkep, Singkep Selatan, Singkep Pesisir, Lingga, Selayar, Lingga Timur, Lingga Utara, Senayang, Kepulauan Posek, Bakung Serumpun, Temiang Pesisir, dan Katang Bidare.
3. Pemerintah Daerah adalah Pimpinan daerah dan Dewan Perwakilan Rakyat Daerah (DPRD). Pimpinan Daerah bertanggung jawab sebagai eksekutif dan DPRD sebagai legislatif. Kabupaten Lingga dipimpin oleh seorang Bupati dengan ibukota kabupaten adalah Daik Lingga.

**TECHNICAL NOTES**

1. *The formation of Lingga Regency officially was established under the law number 31, 2003 about the making of Lingga Regency in Riau Islands Province.*
2. *Administratively in 2019 Lingga Regency has 13 Subdistricts and 82 villages, and 7 of them are urban villages. The names of sub districtcs are followed by: Singkep Barat, Singkep, Singkep Selatan, Singkep Pesisir, Lingga, Selayar, Lingga Timur, Lingga Utara, Senayang, Kepulauan Posek, Bakung Serumpun, Temiang Pesisir, and Katang Bidare Subdistrict.*
3. *Regional Government consist of Head of Region and Parliement. Head of Region responsible in executive and Parliement responsible in legislative. The capital city of Lingga Regency is Daik Lingga.*

4. Struktur organisasi Pemerintahan Kabupaten Lingga terdiri dari Sekretariat Daerah, Sekretariat DPRD, Pemerintah Kecamatan dan Kelurahan di Kabupaten Lingga.
4. *Lingga Regency Government have a duty to organizing in government sector, development and giving good service to all Lingga people, in order to make prosperous for all Lingga people based on believe in God and piety.*

<https://linggakab.bps.go.id>

**ULASAN****DESCRIPTION****2.1 Pemerintahan Daerah**

Pemerintah Daerah Kabupaten Lingga dibentuk berdasarkan UU No. 31 tahun 2003 tentang Pembentukan Daerah Kabupaten Lingga di Provinsi Kepulauan Riau.

Secara Administrasi pada tahun 2019 Kabupaten Lingga terdiri dari 13 kecamatan dengan rincian sebanyak 82 desa/kelurahan dan 7 diantaranya adalah berstatus kelurahan. Dan kecamatan yang termasuk wilayah Kabupaten Lingga adalah Singkep Barat, Singkep, Singkep Selatan, Singkep Pesisir, Lingga, Selayar, Lingga Timur, Lingga Utara, Senayang, Bakung Serumpun, Temiang Pesisir, Katang Bidare, dan Kepulauan Posek.

Dengan dijadikannya Kabupaten Lingga sebagai daerah otonom, maka kewenangan Pemerintah Daerah Kabupaten Lingga adalah mencakup seluruh bidang pemerintahan kecuali kewenangan dalam bidang Politik Luar Negeri, Pertahanan Keamanan, Yuridis, Moneter dan Fiskal Nasional, Agama, serta kewenangan di bidang lain seperti kebijakan perencanaan nasional dan pengendalian pembangunan nasional secara makro, dana perimbangan keuangan, sistem administrasi negara dan lembaga perekonomian negara, pembinaan di bidang Sumber Daya

**2.1 Regency Government**

*The formation of Lingga Regency officially was established under the law number 31, 2003 about the making of Lingga Regency in Riau Islands Province.*

*Administratively in 2019 Lingga Regency has 13 Subdistricts and 82 villages, and 7 of them are urban villages. The names of sub district are followed by: Singkep Barat, Singkep, Singkep Selatan, Singkep Pesisir, Lingga, Selayar, Lingga Timur, Lingga Utara, Senayang, Bakung Serumpun, Temiang Pesisir, Katang Bidare, and Kepulauan Posek Subdistrict*

*Because of Lingga Regency was made as Autonomy Regency, so the authority of Lingga Regency Government scope was all of Government sector except the authority of Foreign Affairs, Politics, Defense and Military, Juridical, National Monetary and Fiscal, Religion, and the authority in other sector like National Planning, Wisdom and National Development, Controlling in macro, Finance Balance Fund, Administration State System and Economy State Institution, Practicing Human Resources, Human Resources Potense, Natural Resources Potense and strategic high technology, and*

Manusia (SDM), pendayagunaan SDM dan Sumber Daya Alam (SDA) serta teknologi tinggi yang strategis, konservasi dan standarisasi nasional.

Tugas atau urusan wajib yang menjadi kewenangan dari pemerintah daerah yang dilaksanakan oleh Pemerintah Kabupaten Lingga adalah sebanyak 16 buah yaitu:

1. Perencanaan dan pengendalian pembangunan.
2. Perencanaan, pemanfaatan dan pengawasan.
3. Penyelenggaraan ketertiban umum dan ketentraman masyarakat.
4. Penyediaan sarana dan prasarana umum.
5. Penanganan bidang Kesehatan
6. Penyelenggaraan Pendidikan.
7. Penanggulangan masalah sosial.
8. Pelayanan bidang ketenagakerjaan.
9. Fasilitas pengembangan koperasi, usaha kecil dan menengah.
10. Pengendalian lingkungan hidup.
11. Pelayanan pertanahan.
12. Pelayanan kependudukan dan catatan sipil.
13. Pelayanan administrasi umum pemerintahan.
14. Pelayanan administrasi penanaman modal.
15. Penyelenggaraan pelayanan dasar lainnya.

*the last was the National Conservation and Standardization.*

*The duty which had been the authority of regency government that was done by Lingga Regency Government was 16 duties, namely:*

1. *Planning and controlling development.*
2. *Planning, using and controlling space system.*
3. *Organizing public security and peoplesafety.*
4. *Supplying public tool and infrastructure.*
5. *Solving in health sector.*
6. *Organizing in education sector.*
7. *Solving in social problem.*
8. *Service in labour sector.*
9. *Facilitate cooperative development small and middle bussines.*
10. *Controlling life environment.*
11. *Service in land sector.*
12. *Service in demography and civil registering.*
13. *Service in general goverment administration.*
14. *Service in investment administration.*
15. *Organizing other basic service.*

16. Urusan wajib lainnya yang diamanatkan oleh Perundang-undangan.

Disamping itu juga terdapat pilihan yang merupakan urusan pemerintahan yang secara nyata ada dan berpotensi untuk meningkatkan kesejahteraan masyarakat, meliputi:

1. Pertanian.
2. Perkebunan.
3. Kehutanan.
4. Perikanan.
5. Pariwisata.
6. Pertambangan.

Pemerintah Daerah Kabupaten Lingga mempunyai tugas untuk melaksanakan penyelenggaraan dibidang pemerintahan dan pembangunan serta memberikan pelayanan prima kepada masyarakat Kabupaten Lingga agar dapat terwujud masyarakat Kabupaten Lingga yang sejahtera secara lahir batin berlandaskan iman dan taqwa.

Struktur organisasi Pemerintahan Kabupaten Lingga terdiri dari Sekretariat Daerah, Sekretariat DPRD, Pemerintah Kecamatan dan Kelurahan di Kabupaten Lingga.

Sekretariat Daerah mempunyai tugas membantu Bupati dalam penyusunan kebijakan dan pengoordinasian administratif terhadap pelaksanaan tugas perangkat daerah serta pelayanan administratif.

16. *Other duty that's mandated by law.*

*Beside that there is also choice that make up by government problem which in fact was real and potential to increase people prosperity, including:*

1. *Agriculture.*
2. *Plantation.*
3. *Forestry.*
4. *Fishery.*
5. *Tourism.*
6. *Mining.*

*Lingga Regency Government have a duty to organizing in government sector, development and giving good service to all Lingga people, in order to make prosperous for all Lingga people based on believe in God and piety.*

*The government organization structures of Lingga Regency consist of regional secretary, regional parliament secretary, district and Subdistrict government in Lingga Regency.*

*The Regional Secretariat has the task of assisting the Bupati in the formulation of policies and administrative coordination of the implementation of the tasks of the regional apparatus and administrative services.*

Sekretariat Daerah dari Kabupaten Lingga terdiri dari:

- › Asisten Pemerintahan (Asisten I), membawahi:
  - » Bagian Pemerintahan.
- › Asisten Ekonomi dan Pembangunan (Asisten II), membawahi:
  - » Bagian Ekonomi
  - » Bagian Pembangunan
- › Asisten Administrasi Umum (Asisten III), membawahi:
  - » Bagian Administrasi Umum

*Regional Secretary of Lingga Regency have:*

- › *Administrations Assistant (First Assistant), have:*
  - » *Government Division.*
- › *Economy Administration and Development Assistant (Second Assistant), have:*
  - » *Economy Division*
  - » *Development Division*
- › *General Administrative Assistant (Third Assistant), have:*
  - » *General Administrative Division*

Sekretariat DPRD mempunyai tugas menyelenggarakan administrasi kesekretariatan dan keuangan, mendukung pelaksanaan tugas dan fungsi DPRD, serta menyediakan dan mengoordinasikan tenaga ahli yang diperlukan oleh DPRD dalam melaksanakan hak dan fungsinya sesuai dengan kebutuhan. Sekretariat DPRD Kabupaten Lingga, membawahi:

*The DPRD Secretariat has the task of organizing secretarial and financial administration, supporting the implementation of the tasks and functions of the DPRD, as well as providing and coordinating the experts needed by the DPRD in exercising their rights and functions according to needs. Secretary of Regional Parliament have:*

1. Sekretariat Dewan.
2. Bagian Umum.
3. Bagian Risalah dan Persidangan.
4. Bagian Keuangan.

1. *Secretary.*
2. *General Division.*
3. *Proceeding and Meeting Division.*
4. *Finace Division*

Inspektorat Daerah melaksanakan fungsi pengawas penyelenggaraan pemerintah daerah sebagaimana dimaksud mempunyai tugas membantu Bupati membina dan mengawasi pelaksanaan urusan pemerintahan yang menjadi kewenangan daerah dan tugas

*The Regional Inspectorate carries out the regional government supervisory function as referred to as having the task of assisting the Regent in fostering and supervising the implementation of government affairs which are the regional authority and the auxiliary duties of the regional*

pembantu oleh perangkat daerah.

*apparatus.*

Sekretariat lainnya yang dinaungi oleh Pemerintah Kabupaten Lingga adalah Sekretariat Dewan Pengurus KORPS PGRI dan Sekretariat KPUD.

*Another secretary of Lingga's Governmental are Secretary of KORPS PGRI committee and Secretary of KPUD.*

## 2.2 Keanggotaan Dewan

## 2.2 Local Parliament

Anggota DPRD Kabupaten Lingga berjumlah 20 kursi/anggota dewan. Partai dengan anggota terbanyak adalah Partai Nasdem yaitu sebanyak 6 kursi atau sekitar 30 persen dari total anggota dewan. Kemudian disusul oleh Partai Golongan Karya, Partai Demokrat, Partai Hanura, Gerindra, PKS, PKB, PPP, dan PDI-P.

*Number of local parliament of Lingga Regency has 20 members. Nasdem Party has the highest member of 6 person or 30 percent of total parliament members. Followed by Golkar Party, Democrat Party, Gerindra, Hanura Party, PKS, PKB, PPP and PDI-P.*

Keputusan-keputusan yang telah diambil oleh DPRD Kabupaten Lingga selama periode Januari - Desember 2019 di kelompokkan menjadi delapan, yaitu Peraturan Daerah, Keputusan DPRD, Deklarasi, Pernyataan Pendapat, Kesimpulan Pendapat, Keputusan Pimpinan, resolusi dan Memorandum. Keputusan yang dihasilkan sebanyak 19 Keputusan DPRD, dan 12 Peraturan Daerah.

*Decision which have been taken by Local Parliament during January-December 2018 grouping to become eight, they are Local Regulation, Parliament Decision, Declaration, Declaration Opinion, Conclusion Opinion, Chairman Decision, Resolution, and Memorandum. Decision yielded as much 19 Parliament Decision, and 12 Local Regulation.*

## 2.3 Keanggotaan Pegawai Negeri Sipil

## 2.3 Civil Servants Condition

Pegawai Negeri Sipil (PNS) sebagai pegawai yang bekerja di lingkungan Pemerintah Daerah Kabupaten Lingga dapat dibedakan menjadi 3 kelompok besar unit kerja

*Lorem ipsum dolor sit amet, consectetur adipiscing elit, sed diam nonummy nibh euismod tincidunt ut laoreet dolore magna aliquam*

yaitu setda, badan dan kantor,dinas di Kabupaten Lingga.

Jika dilihat dari keadaan PNS di Pemerintah Daerah Kabupaten Lingga pada tahun 2019 berjumlah 2.767 orang, dengan klasifikasi; pegawai golongan I berjumlah 11 orang, golongan II berjumlah 460 orang, golongan III berjumlah 1.970 orang, dan golongan IV berjumlah 326 orang. Terjadi penambahan Jumlah PNS Kabupaten sebanyak 170 orang bila dibandingkan dengan tahun 2018 yang jumlah PNS Kabupatennya berjumlah 2597 orang.

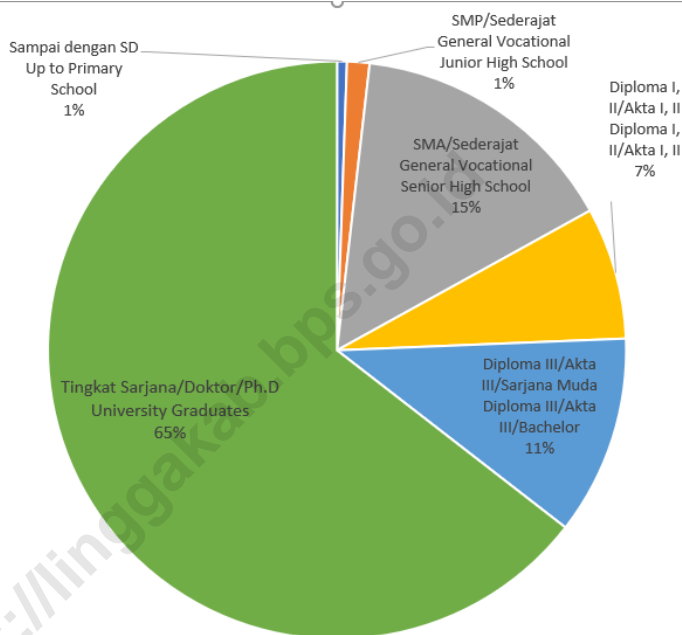
*erat volutpat. Ut wisi enim ad minim veniam, quis nostrud exerci tation ullamcorper.*

*The number of civil servants in 2019 in Lingga Regency Government amounting to 2.767 people, 1st rank was 11 people, 2nd rank was 460 people, 3rd rank was 1.970 person and 326 persons in 4th rank. There was a increase in the number of District Civil Servants as many as 170 people when compared to 2018 with the total number of District Civil Servants 2.597 people.*



**Gambar** 2.1  
**Figures**

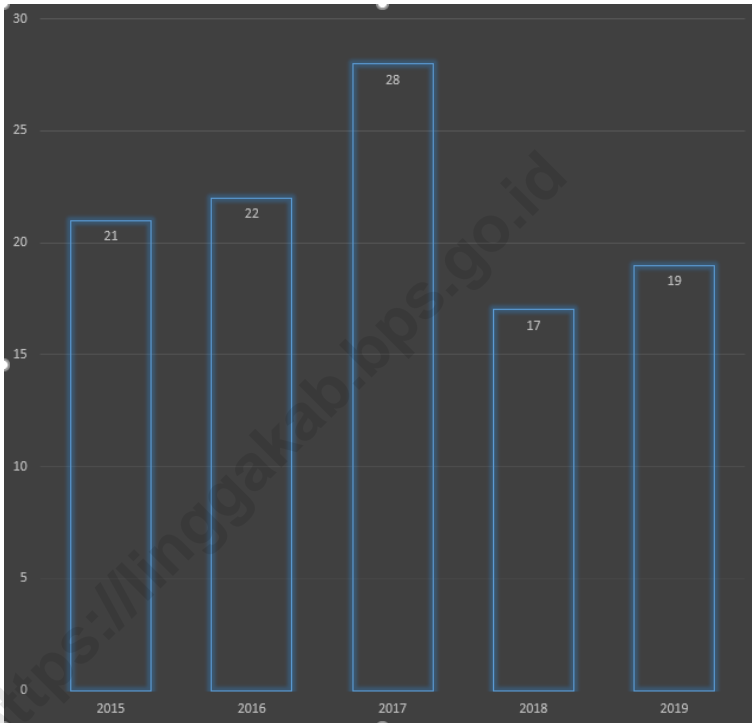
**Jumlah Pegawai Negeri Sipil menurut Tingkat Pendidikan di Kabupaten Lingga (%), 2019**  
**Number of Civil Servants by Educational Level in Lingga Regency (%), 2019**



Sumber/Source : Badan Kepegawaian dan Pengembangan Sumber Daya Manusia Kabupaten Lingga/Human Resources and Development Agency of Lingga Regent's Office

**Gambar** 2.2  
**Figures**

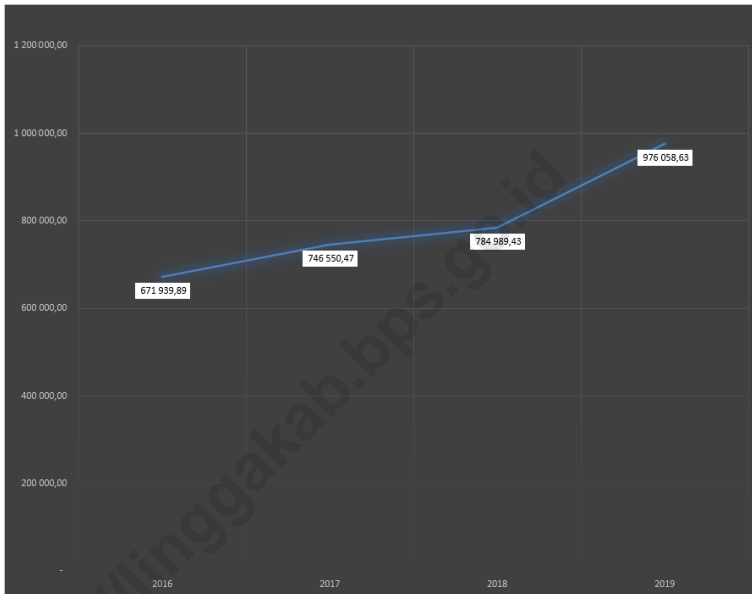
**Jumlah Keputusan Dewan Perwakilan Rakyat Daerah  
di Kabupaten Lingga (%), 2015-2019**  
**Number of Regional House of Representatives's Decision  
in Lingga Regency (%), 2015-2019**



Sumber/Source : Sekretariat Dewan Perwakilan Rakyat Daerah Kabupaten Lingga/*Secretariat of Lingga Regency Regional House of Representative*

**Gambar** 2.3  
**Figures**

**Realisasi Belanja Pemerintah Kabupaten Lingga (juta rupiah), 2016-2019**  
*Actual Lingga Regency Government Expenditures (million rupiahs), 2016-2019*



Sumber/Source : Badan Pengelola Keuangan dan Aset Daerah Kabupaten Lingga/*Finacial Management and Regional Asset Board of Lingga Regency*

## 2.1 WILAYAH ADMINISTRATIF ADMINISTRATIVE AREA

**Tabel 2.1.1** Jumlah Desa<sup>1</sup>/Kelurahan Menurut Kecamatan di Kabupaten Lingga, 2015–2019  
**Table** *Number of Villages<sup>1</sup>/Kelurahan by Subdistrict in Lingga Regency, 2015–2019*

Kecamatan Subdistrict	2015	2016	2017	2018	2019
(1)	(2)	(3)	(4)	(5)	(6)
Singkep Barat	15	12	12	12	12
Kepulauan Posek	...	3	3	3	3
Singkep	6	6	6	6	6
Singkep Selatan	3	3	3	3	3
Singkep Pesisir	6	6	6	6	6
Lingga	11	11	11	11	11
Selayar	4	4	4	4	4
Lingga Timur	6	6	6	6	6
Lingga Utara	12	12	12	12	12
Senayang	19	19	19	19	5
Bakung Serumpun	...	...	...	...	6
Temiang Pesisir	...	...	...	...	3
Katang Bidare	...	...	...	...	5
<b>Kabupaten Lingga</b>	<b>82</b>	<b>82</b>	<b>82</b>	<b>82</b>	<b>82</b>

Catatan/Note: <sup>1</sup>Termasuk Unit Permukiman Transmigrasi (UPT)/Include Transmigration Settlement Unit  
Sumber/Source: Peraturan Kepala Badan Pusat Statistik Nomor 1 Tahun 2020 Tanggal 5 Februari 2020 tentang Perubahan Atas Peraturan Kepala Badan Pusat Statistik Nomor 3 Tahun 2019 tentang Kode dan Nama Wilayah Kerja Statistik Tahun 2019/Chief Statistician Regulation Number 1/2020, February 5 2020, as a revision of Chief Statistician Regulation Number 3 of 2019 on Code and Name of Regional Level of Data Collection.

## 2.2 DEWAN PERWAKILAN RAKYAT DAERAH REGIONAL HOUSE OF REPRESENTATIVE

**Tabel 2.2.1** Jumlah Anggota Dewan Perwakilan Rakyat Daerah Menurut Partai Politik dan Jenis Kelamin di Kabupaten Lingga, 2019  
*Number of Regional House of Representatives's Members by Political Parties and Sex in Lingga Regency, 2019*

Partai Politik <i>Political Parties</i>	Laki-laki <i>Male</i>	Perempuan <i>Female</i>	Jumlah <i>Total</i>
(1)	(2)	(3)	(4)
Partai NASDEM	6	-	6
Partai Golongan Karya	4	1	5
Partai DEMOKRAT	2	-	2
Partai GERINDRA	2	-	2
Partai Keadilan Sejahtera	2	-	2
Partai Kebangkitan Bangsa	1	-	1
Partai Persatuan Pembangunan	1	-	1
Partai PDI Perjuangan	1	-	1
<b>Jumlah/Total</b>	<b>19</b>	<b>1</b>	<b>20</b>

Sumber/Source: Sekretariat Dewan Perwakilan Rakyat Daerah Kabupaten Lingga/*Secretariat of Lingga Regency Regional House of Representative*

**Tabel**  
**Table 2.2.2**

**Jumlah Anggota Dewan Perwakilan Rakyat Daerah Menurut Tingkat Pendidikan dan Jenis Kelamin di Kabupaten Lingga, 2019**  
**Number of Regional House of Representatives's Members by Educational Level and Sex in Lingga Regency, 2019**

<b>Tingkat Pendidikan</b> <i>Educational Level</i>	<b>Laki-laki</b> <i>Male</i>	<b>Perempuan</b> <i>Female</i>	<b>Jumlah</b> <i>Total</i>
(1)	(2)	(3)	(4)
SMA/Sederajat <i>General/Vocational Senior High School</i>	6	-	6
Diploma I, II/Akta I, II <i>Diploma I, II/Akta I, II</i>	-	-	-
Diploma III/Akta III/Sarjana Muda <i>Diploma III/Akta III/Bachelor</i>	1	-	1
Tingkat Sarjana/Doktor/Ph.D <i>University Graduates</i>	12	1	13
<b>Jumlah/Total</b>	<b>19</b>	<b>1</b>	<b>20</b>

Sumber/Source: Sekretariat Dewan Perwakilan Rakyat Daerah Kabupaten Lingga/*Secretariat of Lingga Regency Regional House of Representative*

**Tabel**  
**Table** 2.2.3

**Jumlah Anggota Dewan Perwakilan Rakyat Daerah Menurut Kelompok Umur dan Jenis Kelamin di Kabupaten Lingga, 2019**  
**Number of Regional House of Representatives's Members by Age Group and Sex in Lingga Regency, 2019**

<b>Kelompok Umur</b> <b>Age Group</b>	<b>Laki-laki</b> <b>Male</b>	<b>Perempuan</b> <b>Female</b>	<b>Jumlah</b> <b>Total</b>
(1)	(2)	(3)	(4)
0-30	1	-	1
31-40	4	1	5
41-50	3	-	3
51-60	9	-	9
60+	2	-	2
<b>Jumlah/Total</b>	<b>19</b>	<b>1</b>	<b>20</b>

Sumber/Source: Sekretariat Dewan Perwakilan Rakyat Daerah Kabupaten Lingga/*Secretariat of Lingga Regency Regional House of Representative*

**Tabel**  
**Table 2.2.4****Jumlah Keputusan Dewan Perwakilan Rakyat Daerah Menurut Jenis Keputusan di Kabupaten Lingga, 2019**  
**Number of Regional House of Representatives's Decision by Kind in Lingga Regency, 2019**

<b>Jenis Keputusan</b> <b>Kind of Decision</b>	<b>2015</b>	<b>2016</b>	<b>2017</b>	<b>2018</b>	<b>2019</b>
(1)			(2)	(3)	(4)
Peraturan Daerah <i>Local Government Regulation</i>	8	-	12	9	12
Keputusan DPRD <i>Regional House of Representative Decree</i>	21	22	28	17	19
Deklarasi <i>Declaration</i>	-	-	-	-	-
Pernyataan Pendapat <i>Statement of Opinion</i>	-	-	-	-	-
Kesimpulan Pendapat <i>Conclusion of Opinion</i>	-	-	-	-	-
Keputusan Pimpinan <i>Leadership Decree</i>	1	4	-	-	2
Resolusi <i>Resolution</i>	-	-	-	-	-
Memorandum <i>Memorandum</i>	-	-	-	-	-
<b>Jumlah/Total</b>	<b>30</b>	<b>26</b>	<b>40</b>	<b>26</b>	<b>33</b>

Sumber/Source: Sekretariat Dewan Perwakilan Rakyat Daerah Kabupaten Lingga/*Secretariat of Lingga Regency Regional House of Representative*



**Tabel**  
**Table** 2.2.5**Jumlah Kegiatan Dewan Perwakilan Rakyat Daerah Menurut Jenis Kegiatan di Kabupaten Lingga, 2019**  
**Number of Regional House of Representatives's Activity by Kind in Lingga Regency, 2019**

<b>Jenis Kegiatan</b> <b>Kind of Activity</b>	<b>2015</b>	<b>2016</b>	<b>2017</b>	<b>2018</b>	<b>2019</b>
(1)			(2)	(3)	(4)
Rapat Paripurna Terbuka <i>Open Plenary Meetings</i>	27	-	34	39	39
Rapat Paripurna Tertutup <i>Closed Plenary Meetings</i>	10	48	26	14	12
Rapat Fraksi <i>Fraction Meetings</i>	1	-	-	-	-
Rapat Badan Musyawarah <i>Consultative Board Meetings</i>	12	-	19	15	16
Rapat Badan Anggaran <i>Budget Board Meetings</i>	10	-	1	4	8
Rapat Komisi <i>Commission Meetings</i>	114	-	-	-	-
Rapat Gabungan Komisi <i>Consolidated Meeting of Commissions</i>	2	-	1	3	6
Rapat Pansus <i>Special Committe Meetings</i>	6	-	-	2	-
Rapat Tim Kunjungan Kerja <i>Working Visit of The Team Meetings</i>	-	-	-	-	-
<b>Jumlah/Total</b>	<b>172</b>	<b>48</b>	<b>81</b>	<b>77</b>	<b>81</b>

Sumber/Source: Sekretariat Dewan Perwakilan Rakyat Daerah Kabupaten Lingga/*Secretariat of Lingga Regency Regional House of Representative*

### 2.3 SUMBER DAYA MANUSIA HUMAN RESOURCES

**Tabel 2.3.1** Jumlah Pegawai Negeri Sipil Menurut Jabatan dan Jenis Kelamin di Kabupaten Lingga, Desember 2018 dan Desember 2019  
*Number of Civil Servants by Occupation and Sex in Lingga Regency, December 2018 dan December 2019*

Jabatan <i>Occupation</i>	2018		Jumlah <i>Total</i>
	Laki-laki <i>Male</i>	Perempuan <i>Female</i>	
(1)	(2)	(3)	(4)
<b>Fungsional Tertentu</b> <i>Specific Functional</i>	546	1 062	1 608
<b>Fungsional Umum</b> <i>Staf General Functional</i>	326	179	505
<b>Struktural/Structural</b>	347	137	484
Eselon V/5th Echelon	-	-	-
Eselon IV/4th Echelon	213	114	327
Eselon III/3rd Echelon	109	22	131
Eselon II/2nd Echelon	25	1	26
Eselon I/1st Echelon	-	-	-
<b>Jumlah/Total</b>	<b>1 219</b>	<b>1 378</b>	<b>2 597</b>

Lanjutan Tabel/*Continued Table* 2.3.1

Jabatan <i>Occupation</i>	2019		Jumlah <i>Total</i>
	Laki-laki <i>Male</i>	Perempuan <i>Female</i>	
(1)	(5)	(6)	(7)
<b>Fungsional Tertentu</b> <i>Specific Functional</i>	588	1 162	1 750
<b>Fungsional Umum</b> <i>Staf General Functional</i>	351	196	547
<b>Struktural/Structural</b>	334	136	470
Eselon V/5th Echelon	-	-	-
Eselon IV/4th Echelon	206	115	321
Eselon III/3rd Echelon	101	20	121
Eselon II/2nd Echelon	27	1	28
Eselon I/1st Echelon	-	-	-
<b>Jumlah/Total</b>	<b>1 273</b>	<b>1 494</b>	<b>2 767</b>

Sumber/*Source*: Badan Kepegawaian dan Pengembangan Sumber Daya Manusia Kabupaten Lingga/*Human Resources and Development Agency of Lingga Regent's Office*

**Tabel**  
**Table 2.3.2**

**Jumlah Pegawai Negeri Sipil Menurut Tingkat Pendidikan dan Jenis Kelamin di Kabupaten Lingga, Desember 2018 dan Desember 2019**  
**Number of Civil Servants by Educational Level and Sex in Lingga Regency, December 2018 and December 2019**

Tingkat Pendidikan <i>Educational Level</i>	2018		
	Laki-laki <i>Male</i>	Perempuan <i>Female</i>	Jumlah <i>Total</i>
(1)	(2)	(3)	(4)
Sampai dengan SD <i>Up to Primary School</i>	9	1	10
SMP/Sederajat <i>General Vocational Junior High School</i>	24	5	29
SMA/Sederajat <i>General/Vocational Senior High School</i>	212	152	364
Diploma I, II/Akta I, II <i>Diploma I, II/Akta I, II</i>	121	190	311
Diploma III/Akta III/Sarjana Muda <i>Diploma III/Akta III/Bachelor</i>	134	344	478
Tingkat Sarjana/Doktor/Ph.D <i>University Graduates</i>	719	686	1 405
<b>Jumlah/Total</b>	<b>1 219</b>	<b>1 378</b>	<b>2 597</b>

Lanjutan Tabel/*Continued Table* 2.3.2

Tingkat Pendidikan <i>Educational Level</i>	2019		
	Laki-laki <i>Male</i>	Perempuan <i>Female</i>	Jumlah <i>Total</i>
(1)	(2)	(3)	(4)
Sampai dengan SD <i>Up to Primary School</i>	7	1	8
SMP/Sederajat <i>General Vocational Junior High School</i>	16	2	18
SMA/Sederajat <i>General/Vocational Senior High School</i>	193	130	323
Diploma I, II/Akta I, II <i>Diploma I, II/Akta I, II</i>	94	145	239
Diploma III/Akta III/Sarjana Muda <i>Diploma III/Akta III/Bachelor</i>	142	369	511
Tingkat Sarjana/Doktor/Ph.D <i>University Graduates</i>	821	847	1 668
<b>Jumlah/Total</b>	<b>1 273</b>	<b>1 494</b>	<b>2 767</b>

Sumber/Source: Badan Kepegawaian dan Pengembangan Sumber Daya Manusia Kabupaten Lingga/*Human Resources and Development Agency of Lingga Regent's Office*

**Tabel**  
**Table** 2.3.3

**Jumlah Pegawai Negeri Sipil Menurut Tingkat  
Kepangkatan dan Jenis Kelamin di Kabupaten Lingga,  
Desember 2018 dan Desember 2019**  
*Number of Civil Servants by Hierarchy and Sex in Lingga  
Regency, December 2018 and December 2019*

Pangkat/Golongan/Ruang Hierarchy	2018		
	Laki-laki Male	Perempuan Female	Jumlah Total
(1)	(2)	(3)	(4)
1. I/A (Juru Muda)	3	-	3
2. I/B (Juru Muda Tingkat I)	2	-	2
3. I/C (Juru)	8	2	10
4. I/D (Juru Tingkat I)	3	-	3
<b>Golongan I/Range I</b>	<b>16</b>	<b>2</b>	<b>18</b>
5. II/A (Pengatur Muda)	39	31	70
6. II/B (Pengatur Muda Tingkat I)	33	23	56
7. II/C (Pengatur)	79	99	178
8. II/D (Pengatur Tingkat I)	90	98	188
<b>Golongan II/Range II</b>	<b>241</b>	<b>251</b>	<b>492</b>
9. III/A (Penata Muda)	248	390	638
10. III/B (Penata Muda Tingkat I)	189	343	532
11. III/C (Penata)	185	144	329
12. III/D (Penata Tingkat I)	152	127	279
<b>Golongan III/Range III</b>	<b>774</b>	<b>1 004</b>	<b>1 778</b>
13. IV/A (Pembina)	134	114	248
14. IV/B (Pembina Tingkat I)	32	6	38
15. IV/C (Pembina Utama Muda)	21	1	22
16. IV/D (Pembina Utama Madya)	1	-	1
17. IV/E (Pembina Utama)	-	-	-
<b>Golongan IV/Range IV</b>	<b>188</b>	<b>121</b>	<b>309</b>
<b>Jumlah/Total</b>	<b>1 219</b>	<b>1 378</b>	<b>2 597</b>

Lanjutan Tabel/*Continued Table 2.3.3*

Pangkat/Golongan/Ruang <i>Hierarchy</i>	2019		
	Laki-laki <i>Male</i>	Perempuan <i>Female</i>	Jumlah <i>Total</i>
(1)	(5)	(6)	(7)
1. I/A (Juru Muda)	1	-	1
2. I/B (Juru Muda Tingkat I)	2	-	2
3. I/C (Juru)	2	-	2
4. I/D (Juru Tingkat I)	5	1	6
<b>Golongan I/Range I</b>	<b>10</b>	<b>1</b>	<b>11</b>
5. II/A (Pengatur Muda)	20	14	34
6. II/B (Pengatur Muda Tingkat I)	33	21	54
7. II/C (Pengatur)	71	108	179
8. II/D (Pengatur Tingkat I)	94	99	193
<b>Golongan II/Range II</b>	<b>218</b>	<b>242</b>	<b>460</b>
9. III/A (Penata Muda)	214	300	514
10. III/B (Penata Muda Tingkat I)	286	475	761
11. III/C (Penata)	182	207	389
12. III/D (Penata Tingkat I)	168	138	306
<b>Golongan III/Range III</b>	<b>850</b>	<b>1 120</b>	<b>1 970</b>
13. IV/A (Pembina)	146	126	272
14. IV/B (Pembina Tingkat I)	28	4	32
15. IV/C (Pembina Utama Muda)	20	1	21
16. IV/D (Pembina Utama Madya)	1	-	1
17. IV/E (Pembina Utama)	-	-	-
<b>Golongan IV/Range IV</b>	<b>195</b>	<b>131</b>	<b>326</b>
<b>Jumlah/Total</b>	<b>1 273</b>	<b>1 494</b>	<b>2 767</b>

Sumber/*Source*: Badan Kepegawaian dan Pengembangan Sumber Daya Manusia Kabupaten Lingga/*Human Resources and Development Agency of Lingga Regent's Office*

## 2.4 KEUANGAN PEMERINTAH GOVERNMENT FINANCE

**Tabel 2.4.1** Realisasi Pendapatan Pemerintah Kabupaten Lingga Menurut Jenis Pendapatan (ribu rupiah), 2016–2019  
*Actual Lingga Regency Government Revenues by Kind of Revenues (thousand rupiahs), 2016–2019*

Jenis Pendapatan/ <i>Kind of Revenues</i>	2016	2017
(1)	(2)	(3)
<b>1. Pendapatan Asli Daerah (PAD)/<i>Regional Revenue</i></b>	<b>18 254 219 450,93</b>	<b>22 084 791 400,99</b>
1.1 Pajak Daerah/ <i>Regional Tax</i>	6 270 907 659,00	7 354 183 625,09
1.2 Retribusi Daerah/ <i>Regional Retribution</i>	3 709 765 399,00	2 303 422 586,00
1.3 Hasil Perusahaan Milik Daerah dan Pengelolaan Kekayaan Daerah yang Dipisahkan/ <i>Regional-Owned Company Revenue and Separated Management of Regional Wealth</i>	1 047 880 420,00	1 553 826 085,00
1.4 Lain-lain PAD yang Sah/ <i>Other Regional Revenue</i>	7 225 665 972,93	10 873 359 104,90
<b>2. Dana Perimbangan/<i>Balance Funds</i></b>	<b>604 289 808 932,00</b>	<b>615 990 804 716,00</b>
2.1 Bagi Hasil Pajak/ <i>Tax Sharing Revenue</i>	28 955 822 581,00	20 251 607 531,00
2.2 Bagi Hasil Bukan Pajak/Sumber Daya Alam/ <i>Non-Tax Sharing Revenue/Natural Resources</i>	96 840 962 950,00	93 527 076 832,00
2.3 Dana Alokasi Umum/ <i>General Allocation Fund</i>	412 649 320 000,00	411 786 116 000,00
2.4 Dana Alokasi Khusus/ <i>Special Allocation Fund</i>	65 843 703 401,00	90 426 004 353,00
<b>3. Lain-lain Pendapatan yang Sah/<i>Other Revenue</i></b>	<b>125 961 272 564,00</b>	<b>106 615 709 382,00</b>
3.1 Pendapatan Hibah/ <i>Grant</i>	-	-
3.2 Dana Darurat/ <i>Emergency Fund</i>	-	-
3.3 Dana Bagi Hasil Pajak dari Provinsi dan Pemerintah Daerah Lainnya/ <i>Tax Sharing Revenue from Provincial and Other Regional Governments</i>	58 108 360 564,00	33 067 474 385,00
3.4 Dana Penyesuaian dan Otonomi Daerah/ <i>Regional Adjustment and Autonomy Fund</i>	67 852 912 000,00	59 776 396 000,00
3.5 Bantuan Keuangan dari Provinsi atau Pemerintah Daerah Lainnya/ <i>Financial Assistance from Provincial or Other Regional Governments</i>	-	13 771 838 997,00
3.6 Lainnya/ <i>Others</i>	-	-
<b>Jumlah/<i>Total</i></b>	<b>748 505 300 946,93</b>	<b>744 691 305 498,99</b>



Lanjutan Tabel/Continued Table 2.4.1

Jenis Pendapatan/Kind of Revenues	2018	2019
(1)	(4)	(5)
<b>1. Pendapatan Asli Daerah (PAD)/Regional Revenue</b>	<b>30 090 284 096,17</b>	<b>37 516 960 290,28</b>
1.1 Pajak Daerah/Regional Tax	12 240 720 864,17	16 149 736 044,25
1.2 Retribusi Daerah/Regional Retribution	1 187 248 506,00	1 705 647 764,50
1.3 Hasil Perusahaan Milik Daerah dan Pengelolaan Kekayaan Daerah yang Dipisahkan/Regional-Owned Company Revenue and Separated Management of Regional Wealth	1 547 749 429,00	1 420 331 670,00
1.4 Lain-lain PAD yang Sah/Other Regional Revenue	15 114 565 297,00	18 241 244 811,53
<b>2. Dana Perimbangan/Balance Funds</b>	<b>704 376 691 007,00</b>	<b>724 084 270 767,00</b>
2.1 Bagi Hasil Pajak/Tax Sharing Revenue	17 572 916 160,00	12 834 297 284,00
2.2 Bagi Hasil Bukan Pajak/Sumber Daya Alam/Non-Tax Sharing Revenue/Natural Resources	116 639 818 233,00	109 699 876 426,00
2.3 Dana Alokasi Umum/General Allocation Fund	455 758 203 000,00	484 187 961 000,00
2.4 Dana Alokasi Khusus/Special Allocation Fund	114 405 753 614,00	117 362 136 057,00
<b>3. Lain-lain Pendapatan yang Sah/Other Revenue</b>	<b>108 891 572 952,00</b>	<b>142 638 979 544,00</b>
3.1 Pendapatan Hibah/Grant	14 178 008 000,00	-
3.2 Dana Darurat/Emergency Fund	-	-
3.3 Dana Bagi Hasil Pajak dari Provinsi dan Pemerintah Daerah Lainnya/Tax Sharing Revenue from Provincial and Other Regional Governments	37 700 019 952,00	-
3.4 Dana Penyesuaian dan Otonomi Daerah/Regional Adjustment and Autonomy Fund	57 013 545 000,00	102 748 585 680,00 <sup>1</sup>
3.5 Bantuan Keuangan dari Provinsi atau Pemerintah Daerah Lainnya/Financial Assistance from Provincial or Other Regional Governments	-	-
3.6 Lainnya/Others	-	39 890 393 864,00
<b>Jumlah/Total</b>	<b>843 358 548 055,17</b>	<b>904 240 210 601,28</b>

Catatan/Note: <sup>1</sup> (Dana Desa+Dana Insentif Daerah+Pendapatan Hibah Dana BOS)

Sumber/Source: Badan Pendapatan Daerah Kabupaten Lingga/Regional Income Department of Lingga Regency

**Tabel 2.4.2** Realisasi Belanja Pemerintah Kabupaten Lingga Menurut Jenis Belanja, 2016–2019  
*Actual Lingga Regency Government Expenditures by Kind of Expenditures, 2016–2019*

Jenis Pendapatan <i>Kind of Revenues</i>	2016	2017
(1)	(2)	(3)
<b>1. Belanja Tidak Langsung/<i>Indirect Expenditures</i></b>	363 443 485 958,00	370 904 021 195,40
1.1 Belanja Pegawai/ <i>Personnel Expenditures</i>	249 016 213 148,00	246 665 233 981,00
1.2 Belanja Bunga/ <i>Interest Expenditures</i>	-	-
1.3 Belanja Subsidi/ <i>Subsidies Expenditures</i>	-	-
1.4 Belanja Hibah/ <i>Grant Expenditures</i>	3 795 800 000,00	4 665 359 000,00
1.5 Belanja Bantuan Sosial/ <i>Social Aid Expenditures</i>	8 476 797 144,00	7 945 701 000,00
1.6 Belanja Bagi Hasil/ <i>Sharing Fund Expenditure</i>	-	-
1.7 Belanja Bantuan Keuangan/ <i>Financial Aids Expenditures</i>	102 154 675 666,00	111 555 918 214,40
1.8 Belanja Tidak Terduga/ <i>Unpredicted Expenditures</i>	-	71 809 000,00
<b>2. Belanja Langsung/<i>Direct Expenditures</i></b>	308 496 399 912,76	375 646 444 907,00
2.1 Belanja Pegawai/ <i>Personnel Expenditures</i>	37 156 064 881,00	28 743 004 817,00
2.2 Belanja Barang dan Jasa/ <i>Goods and Services Expenditures</i>	181 418 594 565,00	237 441 343 392,00
2.3 Belanja Modal/ <i>Capital Expenditure</i>	89 921 740 466,76	109 462 096 698,00
<b>Jumlah/<i>Total</i></b>	<b>671 939 885 870,76</b>	<b>746 550 466 102,40</b>

Lanjutan Tabel/Continued Table 2.4.2


Jenis Pendapatan <i>Kind of Revenues</i>	2018	2019
(1)	(4)	(5)
<b>1. Belanja Tidak Langsung/Indirect Expenditures</b>	376 882 137 645,00	427 154 979 601,60
1.1 Belanja Pegawai/Personnel Expenditures	263 846 020 649,00	281 971 632 385,60
1.2 Belanja Bunga/Interest Expenditures	-	-
1.3 Belanja Subsidi/Subsidies Expenditures	-	1 673 520 000,00
1.4 Belanja Hibah/Grant Expenditures	3 673 181 366,00	6 333 252 000,00
1.5 Belanja Bantuan Sosial/Social Aid Expenditures	497 921 000,00	743 079 000,00
1.6 Belanja Bagi Hasil/Sharing Fund Expenditure	796 183 000,00	733 124 604,00
1.7 Belanja Bantuan Keuangan/Financial Aids Expenditures	108 068 831 630,00	135 700 371 612,00
1.8 Belanja Tidak Terduga/Unpredicted Expenditures	-	-
<b>2. Belanja Langsung/Direct Expenditures</b>	408 107 293 789,97	548 903 648 844,38
2.1 Belanja Pegawai/Personnel Expenditures	27 392 481 125,00	33 918 751 170,00
2.2 Belanja Barang dan Jasa/Goods and Services Expenditures	270 510 258 032,97	338 819 287 007,89
2.3 Belanja Modal/Capital Expenditure	110 204 554 632,00	176 165 610 666,49
<b>Jumlah/Total</b>	<b>784 989 431 434,97</b>	<b>976 058 628 445,98</b>

Sumber/Source: Badan Pengelola Keuangan dan Aset Daerah Kabupaten Lingga/*Finalcial Management and Regional Asset Board of Lingga Regency*



**RASIO  
JENIS  
KELAMIN**  
*POPULATION SEX RATIO*

**103,52**



**Setiap 100 orang penduduk perempuan terdapat  
103 hingga 104 orang penduduk laki-laki.**

*Every 100 of female there are 103 until 104 people of male residents.*



**PENJELASAN TEKNIS**

**TECHNICAL NOTES**

- |  |  |
|--|--|
| <p>1. <b>Penduduk Indonesia</b> adalah semua orang yang berdomisili di wilayah geografis Republik Indonesia selama 6 bulan atau lebih dan atau mereka yang berdomisili kurang dari 6 bulan tetapi bertujuan menetap.</p>                                       | <p>1. <b><i>The Population of Indonesia</i></b> are all residents of the geographic territory of Republic of Indonesia who have stayed for six months or longer, and those who intended to stay more than six months even though their length of stay is less than six months.</p> |
| <p>2. <b>Rata - rata Pertumbuhan Penduduk</b> adalah angka yang menunjukkan tingkat penambahan penduduk per tahun dalam jangka waktu tertentu. Angka ini dinyatakan sebagai persentase dari penduduk dasar.</p>  | <p>2. <b><i>Average growth of population</i></b> is the annual population growth rate over a certain period and expressed as a percentage of the base population.</p>  |
| <p>3. <b>Kepadatan penduduk</b> adalah banyaknya penduduk per km persegi.</p>  | <p>3. <b><i>Population Density</i></b> is the number of persons per square kilometer.</p>  |
| <p>4. <b>Rasio Jenis Kelamin</b> adalah perbandingan antara banyaknya penduduk laki-laki dengan banyaknya penduduk perempuan pada suatu daerah dan waktu tertentu. Biasanya dinyatakan dengan banyaknya penduduk laki - laki untuk 100 penduduk perempuan.</p> | <p>4. <b><i>Sex Ratio</i></b> is the ratio of males to females in a given population and year, usually expressed as the number of males for every 100 females.</p>   |
| <p>5. <b>Rumah Tangga</b> adalah seseorang atau sekelompok orang yang mendiami sebagian atau seluruh bangunan fisik/ sensus, dan biasanya tinggal bersama serta makan dari satu dapur. Yang dimaksud makan</p>   | <p>5. <b><i>Household</i></b> is an individual or a group of people living in a physical/census building unit or part of it and usually commit on a common provision for food and other essentials of living. Common provision for food</p>  |

dari satu dapur jika pengurusan kebutuhan sehari-harinya dikelola bersama-sama menjadi satu.

*means organizing daily needs for all household members.*

6. **Anggota Rumah Tangga** adalah semua orang yang biasanya bertempat tinggal disuatu rumah tangga, baik yang berada di rumah pada waktu pencacahan maupun yang sementara tidak ada.
  7. **Rata-rata Anggota Rumah Tangga** adalah angka yang menunjukkan rata-rata jumlah anggota rumah tangga per rumah tangga.
  8. **Bekerja** adalah melakukan pekerjaan dengan maksud memperoleh atau membantu memperoleh pendapatan atau keuntungan dan lamanya bekerja paling sedikit 1 jam secara terus- menerus dalam seminggu yang lalu (termasuk pekerja keluarga tanpa upah yang membantu dalam suatu usaha/ kegiatan ekonomi).
  9. **Tenaga Kerja** adalah penduduk berumur 10 tahun ke atas yang dianggap dapat memproduksi barang dan jasa.
  10. **Penduduk Usia Kerja** adalah penduduk yng berumur 15 tahun ke atas.
6. **Household member** are those who usually live in a household regardless their location at the time of enumeration are classified as house hold member.
  7. **Average number of Household** is the average number of household member per household.
  8. **Working** is doing the job in order to get or help to get income or profit and working duration was minimal one hour continuously in the last week (including unwaged family worker who helped in a business or economy activity).
  9. **Man power** defines as groups of person aged 10 years old and over who are assumed have ability to work.
  10. **Working Age Population** is persons of 15 years and over.



11. **Angkatan Kerja** adalah penduduk usia kerja (15 tahun ke atas) yang bekerja, punya pekerjaan namun sementara tidak bekerja, dan pengangguran.
  12. **Jumlah jam kerja seluruhnya** adalah jumlah jam kerja yang digunakan untuk bekerja (tidak termasuk jam kerja istirahat resmi dan jam kerja yang digunakan untuk hal-hal di luar pekerjaan).
  13. **Lapangan usaha** adalah bidang kegiatan dari pekerjaan/tempat bekerja di mana seseorang bekerja. Klasifikasi lapangan usaha mengikuti Klasifikasi Baku Lapangan Usaha Indonesia (KBLI) dalam 1 digit.
  14. **Status pekerjaan** adalah kedudukan seseorang dalam unit usaha/kegiatan dalam melakukan pekerjaan.
  15. **Berusaha sendiri tanpa dibantu orang lain** adalah bekerja atau berusaha dengan menanggung risiko secara ekonomis, yaitu dengan tidak kembalinya ongkos produksi yang telah dikeluarkan dalam rangka usahanya tersebut, serta tidak menggunakan pekerja dibayar maupun pekerja tak dibayar, termasuk yang sifat pekerjaannya memerlukan
11. **Labour Force or economically active** are persons of 15 years and over, who in previous week were working, temporarily absent from work but having jobs, and unemployment.
  12. **Total working hours** is the total hours spent by an employee to perform all jobs (excluding the time used for other activities which are not classified as work).
  13. **Industry** is field of a person's activity or establishment. The classification of industries follows the Indonesia Standard Industrial Classification (KBLI) in one digit.
  14. **Employment status** is the status of a person at his place of work or establishmet where he was employed.
  15. **Own-account worker** is a person who works at his own risk without assisted by paid per mount worker or unpaid worker include technical job or skill job.

teknologi atau keahlian khusus.

16. **Berusaha dibantu buruh tidak tetap/buruh tidak dibayar** adalah bekerja atau berusaha atas risiko sendiri, dan menggunakan buruh/pekerja tak dibayar dan atau buruh/pekerja tidak tetap.
16. **Employer assisted by temporary workers/unpaid worker** is a person who work at his own risk and assisted by temporary worker/unpaid worker.
17. **Berusaha dibantu buruh tetap/buruh dibayar** adalah berusaha atas risiko sendiri dan mempekerjakan paling sedikit satu orang buruh/pekerja tetap yang dibayar.
17. **Employer assisted by permanent workers/paid workers** is a person who does his business at her/his own risk at least one assised by paid permanent worker.
18. **Buruh/karyawan/pegawai** adalah seseorang yang bekerja pada orang lain atau instansi/kantor/ perusahaan secara tetap dengan menerima upah/gaji baik berupa uang maupun barang. Buruh yang tidak mempunyai majikan tetap, tidak digolongkan sebagai buruh/karyawan, tetapi sebagai pekerja bebas. Seseorang dianggap memiliki majikan tetap jika memiliki 1 (satu) majikan (orang/rumah tangga) yang sama dalam sebulan terakhir, khusus pada sektor bangunan batasannya tiga bulan. Apabila majikannya instansi/lembaga, boleh lebih dari satu.
18. **Employee** is a person who work permanently for other people or institution/office/company and gains some money/cash or goods as wage/salary. Labor who have no permanent employer if he has the same employer during the past mnth, particularly for building construction sector is 3 months. If the employer is an institution, more than 1 (one) employer is allowed.
19. **Pekerja bebas** adalah seseorang yang bekerja pada
19. **Casual employee** is a person who does not work permanently

orang lain/majikan/institusi yang tidak tetap (lebih dari 1 majikan dalam sebulan terakhir) di usaha pertanian baik berupa usaha rumah tangga maupun bukan usaha rumah tangga, ataupun di nonpertanian atas dasar balas jasa dengan menerima upah atau imbalan baik berupa uang maupun barang, dan baik dengan sistem pembayaran harian maupun borongan.

*for other people/employer/institution (more than 1 employer during the last 1 month) in agricultural sector, either home industry or not home industry, or in non-agricultural sector based on remuneration paid with money or goods, and based on daily or contact payment system.*

20. **Pekerja tak dibayar** adalah seseorang yang bekerja membantu usaha untuk memperoleh penghasilan/keuntungan yang dilakukan oleh salah seorang anggota rumah tangga atau bukan anggota rumah tangga tanpa mendapat upah/gaji baik berupa uang maupun barang.

20. **Unpaid worker** is a person who intended to work without pay either with money or good, in an establishmnet run by other members of the family, relative or neghbour.

21. **Tingkat Partisipasi Angkatan Kerja (TPAK)** adalah banyaknya angkatan kerja dibagi dengan penduduk usia kerja (penduduk berumur 10 tahun ke atas) dikalikan 100 persen.

21. **Labour Force Participation rate** is number of person in labour foce divided with number of person aged 10 years old and over.

**ULASAN****DESCRIPTION****3.1 Penduduk**

Kesejahteraan penduduk merupakan sasaran utama dari suatu pembangunan, sebagaimana tertuang dalam Garis – Garis Besar Haluan Negara (GBHN). Pembangunan yang dilaksanakan adalah dalam rangka membentuk manusia Indonesia seutuhnya. Untuk itu, maka pemerintah pusat telah melaksanakan berbagai usaha dalam rangka untuk memecahkan masalah kependudukan. Salah satu usaha untuk menekan laju dari pertumbuhan penduduk tersebut dilakukan pemerintah melalui program Keluarga Berencana (KB).

Jumlah penduduk yang begitu besar dan terus bertambah setiap tahun tidak diimbangi dengan persebaran penduduk. Pada tahun 2019, menurut hasil registrasi penduduk Kabupaten Lingga tercatat 103.919 jiwa dengan kepadatan penduduk 47,15 jiwa per km<sup>2</sup>. Sedangkan menurut hasil proyeksi penduduk BPS, Jumlah penduduk Kabupaten Lingga berjumlah 89.781 jiwa dengan kepadatan penduduk 40,74 jiwa per km<sup>2</sup>.

Penduduk terbanyak dan kepadatan tertinggi tercatat di Kecamatan Singkep yaitu sebanyak 24.424 jiwa. Kecamatan yang memiliki penduduk paling rendah

**3.1 Population**

*As mentioned in GBHN, the main aim of development in Indonesia is to achieve the welfare of population. This aim will not be reached if the government cannot solve the Indonesian population problem. While the effort to push down population growth rate has been done by implementing family planning program.*

*The increasing number of population in Indonesia is not followed by the equal distribution of population. In 2019, According to a population registration in Lingga Regency, the number of population was recorded by 103.919 persons, and population density was 47,15 persons per sq.km. While according to the results of population projection at BPS-Statistics, Lingga Regency has 89.781 person population and has 40,74 person per sq.km population density.*

*The most population and high density were in Singkep Subdistrict 24.424 persons. Singkep Selatan Subdistrict had the lowest population, it was recorded by 2.615 persons.*

adalah Kecamatan Singkep Selatan yaitu 2.615 jiwa.

### 3.2 Ketenagakerjaan

Tenaga kerja adalah modal dasar bagi geraknya roda pembangunan. Jumlah dan komposisi tenaga kerja akan terus mengalami perubahan seiring dengan berlangsungnya proses demografi.

Angkatan Kerja adalah penduduk berumur 15 tahun ke atas yang bekerja, sementara tidak bekerja atau sedang mencari pekerjaan. Penduduk berumur kurang dari 15 tahun meskipun telah melakukan pekerjaan guna memenuhi suatu kebutuhan hidup tidak dikategorikan sebagai angkatan kerja. Angkatan kerja merupakan bagian dari aspek demografi penduduk yang mempunyai kecenderungan bertambah atau menurun sejalan dengan perubahan yang dialami oleh penduduk itu sendiri. Hal ini terjadi karena faktor alamiah seperti kelahiran, kematian maupun perpindahan yang menyebabkan jadi bergesernya pola kependudukan secara keseluruhan.

### 3.3 Angkatan Kerja

Pada tahun 2019 terdapat 65,34 persen penduduk angkatan kerja dan 34,66 persen penduduk bukan angkatan kerja.

### 3.2 Employment

*Manpower can be a basic capital for development activities. Total number and the composition of man power will change parallel with demographic process.*

*Labour Force are people aged 15 years old and over were working, or have a job but were temporarily absent from work, and those who were looking for job. People aged 15 years old and less though have done the work utilize to fulfill/assisting life is not categorized by as labor force. Labor force represents the part of aspect of resident demography having tendency increase or downhill in line with natural change by itself resident. This matter was happened because natural factor like birth case, death and also transfer causing to shift it pattern populations as a whole.*

### 3.3 The Labour Force

*In 2019, there were 65,34 percent labor force and 34,66 percent note labor force.*

### 3.4 Upah Minimum Regional (UMR) Kabupaten

Penetapan Upah Minimum Kabupaten (UMK) Lingga per-tahun yang dituangkan dalam Surat Keputusan (SK) Gubernur Kepulauan Riau tentang Upah Minimum Kabupaten Lingga, alur penetapan sebagai berikut:

- a. Sidang Dewan Pengupahan Kabupaten Lingga dalam Rangka Penetapan Angka Usulan UMK Lingga.
- b. Rekomendasi Bupati Lingga ke Gubernur Kepulauan Riau Melalui Dewan Pengupahan Provinsi Kepulauan Riau.
- c. Sidang Dewan Pengupahan Provinsi Kepulauan Riau dalam rangka penetapan Upah Minimum Kabupaten Lingga.
- d. Penandatanganan SK penetapan Upah Minimum Kabupaten Lingga oleh Gubernur Kepulauan Riau.

Penetapan Upah Minimum Kabupaten (UMK) Lingga 2020 adalah sebesar Rp 3.036.220. Nilai ini meningkat jika dibandingkan tahun 2019 yang senilai Rp 2.798.102.

### 3.4 Regional Minimum Wage

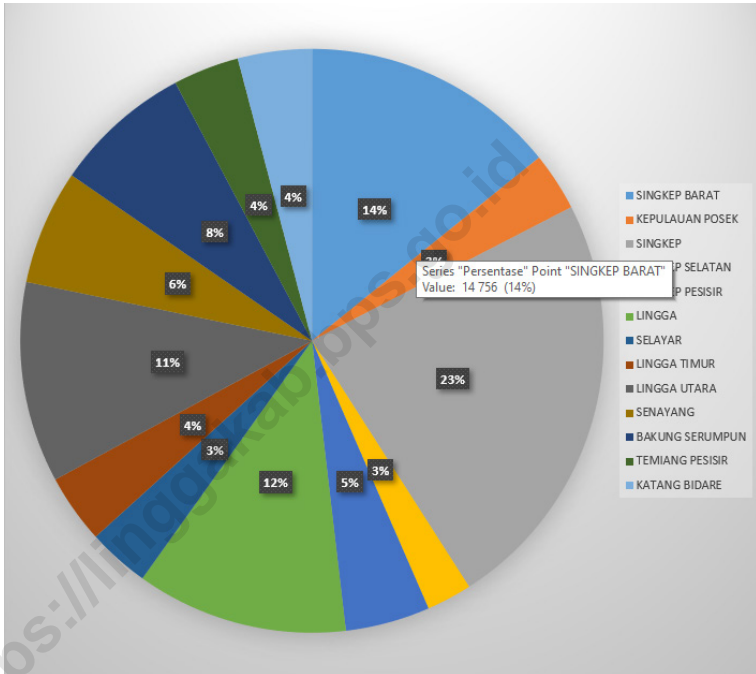
*Determination of Lingga Regency Minimum Wage (UMK) per year as outlined in the Riau Islands Governor's Decree (SK) regarding the Lingga Regency Minimum Wage, the designation flow is as follows:*

- a. *Lingga Regency Wage Council Session in Order to Determine the Lingga MSE Proposal Number.*
- b. *Recommendation of the Lingga Regent to the Governor of Riau Islands through the Riau Islands Province Wage Board.*
- c. *Riau Islands Province Wage Council Session in order to determine Lingga Regency Minimum Wage.*
- d. *Signing of the Decree on the determination of the Minimum Wage for the Lingga Regency by the Governor of Riau Islands.*

*Determination of Lingga Regency Minimum Wage in 2020 was which is Rp 3.036.220. This value is bigger than previews year 2019 which is Rp 2.798.102.*

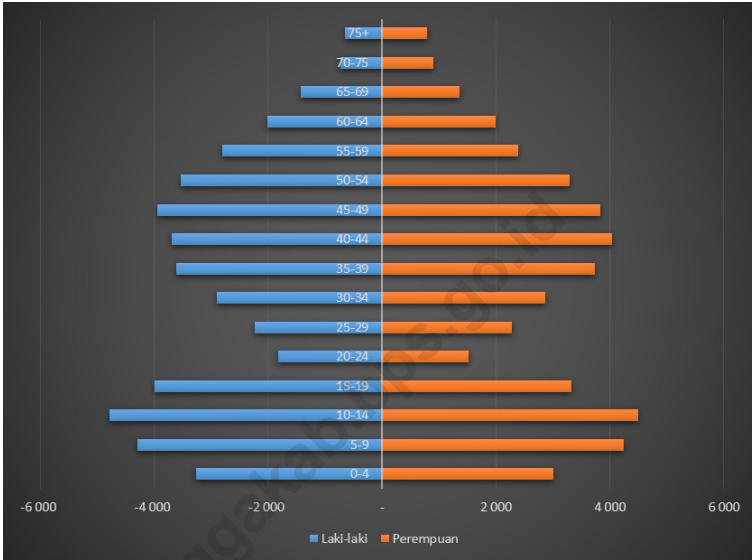
**Gambar** 3.1  
**Figures**

**Sebaran Penduduk menurut Kecamatan di Kabupate Lingga (%), 2019**  
*Population Distribution by Subdistrict in Lingga Regency(%) , 2019*



Sumber/Source : Dinas Kependudukan dan Pencatatan Sipil Kabupaten Lingga/Population and Civil Registration Agency of Lingga Regency

**Gambar** 3.2 **Piramida Penduduk Kabupaten Lingga, 2019**  
**Figures** **Populations Pyramid in Lingga Regency, 2019**

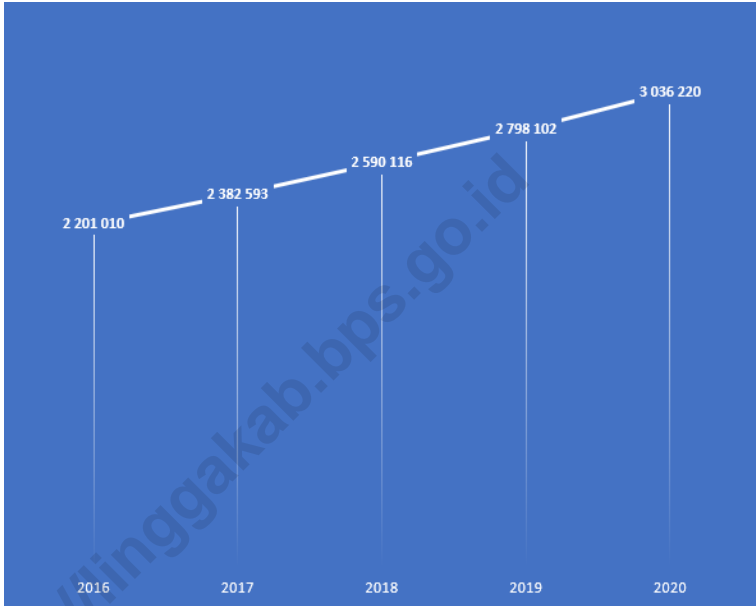


Sumber/Source : Data dari Hasil Proyeksi Penduduk Indonesia 2010–2035 (Pertengahan tahun/Juni)/Data from the result of Indonesia Population Projection 2010–2035 (mid year/June)



**Gambar** 3.3  
**Figures**

**Upah Minimum Regional (UMR) Kabupaten Lingga (rupiah), 2016-2020**  
*Regional Minimum Wage of Lingga Regency (rupiahs), 2016-2020*



Sumber/Source : Dinas Ketenagakerjaan Provinsi Kepulauan Riau/Department of Labor Force of Kepulauan Riau Province

### 3.1 PENDUDUK POPULATION

**Tabel 3.1.1** Penduduk, Laju Pertumbuhan Penduduk per Tahun, Distribusi Persentase Penduduk, Kepadatan Penduduk, Rasio Jenis Kelamin Penduduk Menurut Kecamatan di Kabupaten Lingga, 2019  
*Population, Annual Population Growth Rate, Percentage Distribution of Population, Population Density, and Population Sex Ratio by Subdistrict in Lingga Regency, 2019*

Kecamatan Subdistrict	Penduduk (ribu) Population (thousand)	Laju Pertumbuhan Penduduk per Tahun 2018–2019 Annual Population Growth Rate (%) 2018–2019
(1)	(2)	(3)
Singkep Barat	14 756	0,85
Kepulauan Posek	3 364	1,69
Singkep	24 424	1,06
Singkep Selatan	2 615	-0,15
Singkep Pesisir	4 871	1,33
Lingga	12 187	1,66
Selayar	3 557	0,79
Lingga Timur	3 974	1,69
Lingga Utara	11 553	1,63
Senayang	6 610	...
Bakung Serumpun	7 949	...
Temiang Pesisir	3 803	...
Katang Bidare	4 256	...
<b>Kabupaten Lingga</b>		
Hasil Registrasi/Registration Result	<b>103 919</b>	<b>1,19</b>
Hasil Proyeksi <sup>1</sup> /Projection Result <sup>1</sup>	<b>89 781</b>	<b>0,31</b>

Lanjutan Tabel/Continued Table 3.1.1

Kecamatan Subdistrict	Persentase Penduduk Percentage of Total Population	Kepadatan Penduduk per km <sup>2</sup> Population Density per sq.km
(1)	(4)	(5)
Singkep Barat	14,20	36,32
Kepulauan Posek	3,24	78,00
Singkep	23,50	191,55
Singkep Selatan	2,52	16,83
Singkep Pesisir	4,69	51,22
Lingga	11,73	32,10
Selayar	3,42	84,99
Lingga Timur	3,82	21,49
Lingga Utara	11,12	37,85
Senayang	6,36	36,75
Bakung Serumpun	7,65	56,41
Temiang Pesisir	3,66	36,39
Katang Bidare	4,10	107,53
<b>Kabupaten Lingga</b>		
Hasil Registrasi/Registration Result	<b>100,00</b>	<b>47,15</b>
Hasil Proyeksi <sup>1</sup> /Projection Result <sup>1</sup>	<b>100,00</b>	<b>40,74</b>

Lanjutan Tabel/*Continued Table 3.1.1*

Kecamatan Subdistrict	Rasio Jenis Kelamin Population Sex Ratio
(1)	(6)
Singkep Barat	108,74
Kepulauan Posek	104,87
Singkep	101,92
Singkep Selatan	108,20
Singkep Pesisir	104,32
Lingga	106,11
Selayar	108,38
Lingga Timur	109,05
Lingga Utara	108,69
Senayang	107,28
Bakung Serumpun	109,85
Temiang Pesisir	108,73
Katang Bidare	111,85
<b>Kabupaten Lingga</b>	
Hasil Registrasi/ <i>Registration Result</i>	<b>106,55</b>
Hasil Proyeksi <sup>1</sup> / <i>Projection Result</i> <sup>1</sup>	<b>103,52</b>

Catatan/*Note*: <sup>1</sup>Data dari Hasil Proyeksi Penduduk Indonesia 2010–2035 (Pertengahan tahun/Juni)/*Data from the result of Indonesia Population Projection 2010–2035 (mid year/June)*

Sumber/*Source*: Dinas Kependudukan dan Pencatatan Sipil Kabupaten Lingga/*Population and Civil Registration Agency of Lingga Regency*

**Tabel 3.1.2** Jumlah Penduduk Menurut Kecamatan dan Jenis Kelamin di Kabupaten Lingga, 2019  
*Population by Subdistrict and Sex in Lingga Regency, 2019*

Kecamatan <i>Subdistrict</i>	Jenis Kelamin/Sex		Jumlah <i>Total</i>
	Laki-Laki <i>Male</i>	Perempuan <i>Female</i>	
(1)	(2)	(3)	(4)
Singkep Barat	7 687	7 069	14 756
Kepulauan Posek	1 722	1 642	3 364
Singkep	12 328	12 096	24 424
Singkep Selatan	1 359	1 256	2 615
Singkep Pesisir	2 487	2 384	4 871
Lingga	6 274	5 913	12 187
Selayar	1 850	1 707	3 557
Lingga Timur	2 073	1 901	3 974
Lingga Utara	6 017	5 536	11 553
Senayang	3 421	3 189	6 610
Bakung Serumpun	4 161	3 788	7 949
Temiang Pesisir	1 981	1 822	3 803
Katang Bidare	2 247	2 009	4 256
<b>Kabupaten Lingga</b>			
Hasil Registrasi/ <i>Registration Result</i>	<b>53 607</b>	<b>50 312</b>	<b>103 919</b>
Hasil Proyeksi <sup>1</sup> / <i>Projection Result</i> <sup>1</sup>	<b>45 666</b>	<b>44 115</b>	<b>89 781</b>

Catatan/Note: <sup>1</sup>Data dari Hasil Proyeksi Penduduk Indonesia 2010–2035 (Pertengahan tahun/Juni)/*Data from the result of Indonesia Population Projection 2010–2035 (mid year/June)*

Sumber/Source: Dinas Kependudukan dan Pencatatan Sipil Kabupaten Lingga/*Population and Civil Registration Agency of Lingga Regency*

**Tabel** 3.1.3 **Jumlah Penduduk Menurut Kelompok Umur dan Jenis Kelamin di Kabupaten Lingga, 2019**  
**Table** 3.1.3 **Population by Age Group and Sex in Lingga Regency, 2019**

Kelompok Umur Age Group	Jenis Kelamin/Sex		
	Laki-Laki Male	Perempuan Female	Jumlah Total
(1)	(2)	(3)	(4)
0-4	3 267	3 005	6 272
5-9	4 287	4 248	8 535
10-14	4 786	4 502	9 288
15-19	3 997	3 334	7 331
20-24	1 816	1 523	3 339
25-29	2 234	2 275	4 509
30-34	2 905	2 873	5 778
35-39	3 609	3 740	7 349
40-44	3 689	4 041	7 730
45-49	3 935	3 830	7 765
50-54	3 533	3 294	6 827
55-59	2 801	2 394	5 195
60-64	2 006	1 993	3 999
65-69	1 418	1 365	2 783
70-74	735	898	1 633
75+	648	800	1 448
<b>Jumlah/Total</b>	<b>45 666</b>	<b>44 115</b>	<b>89 781</b>

Sumber/Source: Data dari Hasil Proyeksi Penduduk Indonesia 2010–2035 (Pertengahan tahun/Juni)/Data from the result of Indonesia Population Projection 2010–2035 (mid year/June)

**Tabel**  
**Table** 3.1.4

**Jumlah Kepemilikan Surat Administrasi Kependudukan Menurut Kecamatan di Kabupaten Lingga, 2019**  
**Number of Adminstration Card by Subdistrict in Lingga Regency, 2019**

<b>Kecamatan</b> <b>Subdistrict</b>	<b>Kartu Keluarga</b> <b>Family Card</b>	<b>KTP</b> <b>ID Card</b>	<b>Akte Kelahiran</b> <b>Natalitas Card</b>	<b>Paspor</b> <b>Pasport</b>
(1)	(2)	(3)	(4)	(5)
Singkep Barat	4 660	9 686	9 375	8
Kepulauan Posek	1 088	2 058	1 941	-
Singkep	8 112	16 603	13 778	64
Singkep Selatan	810	1 722	1 399	-
Singkep Pesisir	1 587	3 351	3 232	1
Lingga	3 691	8 114	8 385	45
Selayar	1 130	2 398	2 057	1
Lingga Timur	1 314	2 793	2 577	1
Lingga Utara	3 633	7 637	6 716	1
Senayang	2 109	4 287	3 216	-
Bakung Serumpun	2 381	4 910	4 266	-
Temiang Pesisir	1 153	2 375	1 891	-
Katang Bidare	1 256	2 658	2 580	6
<b>Kabupaten Lingga 2019</b>	<b>32 924</b>	<b>68 592</b>	<b>61 413</b>	<b>127</b>
<b>2018</b>	<b>32 130</b>	<b>71 486</b>	<b>57 921</b>	<b>121</b>
<b>2017</b>	<b>31 345</b>	<b>70 192</b>	<b>51 691</b>	<b>119</b>
<b>2016</b>	<b>31 128</b>	<b>73 625</b>	<b>39 677</b>	<b>122</b>

Sumber/Source: Dinas Kependudukan dan Pencatatan Sipil Kabupaten Lingga/Population Registration Office of Lingga Regency

**Tabel 3.1.5** Banyaknya Akte yang Diterbitkan Catatan Sipil Menurut Kecamatan di Kabupaten Lingga, 2019  
*Number of Published Certificate in Civil Office by Subdistrict in Lingga Regency, 2019*

Kecamatan Subdistrict	Kelahiran Birth	Kematian Death	Perkawinan Marriage
(1)	(2)	(3)	(4)
Singkep Barat	579	79	5
Kepulauan Posek	100	44	8
Singkep	607	184	22
Singkep Selatan	54	10	-
Singkep Pesisir	129	23	2
Lingga	410	77	43
Selayar	64	21	-
Lingga Timur	73	20	-
Lingga Utara	331	59	14
Senayang	273	28	22
Bakung Serumpun	468	46	41
Temiang Pesisir	111	6	21
Katang Bidare	324	19	9
<b>Kabupaten Lingga 2019</b>	<b>3 523</b>	<b>616</b>	<b>187</b>
<b>2018</b>	<b>3 978</b>	<b>1 277</b>	<b>70</b>
<b>2017</b>	<b>4 606</b>	<b>606</b>	<b>66</b>
<b>2016</b>	<b>2 614</b>	<b>84</b>	<b>37</b>



Lanjutan Tabel/*Continued Table 3.1.5*

Kecamatan <i>Subdistrict</i>	Perceraian <i>Divorce</i>	Pengangkatan Anak <i>Adoption</i>
(1)	(5)	(6)
Singkep Barat	-	1
Kepulauan Posek	-	-
Singkep	-	1
Singkep Selatan	1	-
Singkep Pesisir	-	-
Lingga	-	-
Selayar	-	-
Lingga Timur	-	-
Lingga Utara	-	1
Senayang	-	-
Bakung Serumpun	-	-
Temiang Pesisir	-	-
Katang Bidare	-	-
<b>Kabupaten Lingga 2019</b>	<b>1</b>	<b>3</b>
<b>2018</b>	<b>1</b>	<b>5</b>
<b>2017</b>	<b>0</b>	<b>13</b>
<b>2016</b>	<b>4</b>	<b>0</b>

Sumber/*Source*: Dinas Kependudukan dan Pencatatan Sipil Kabupaten Lingga/*Population Registration Office of Lingga Regency*

**Tabel 3.1.6** Jumlah Migrasi Penduduk Menurut Kecamatan dan Jenis Kelamin di Kabupaten Lingga, 2019  
**Number of Population Migration by Subdistrict and Sex in Lingga Regency, 2019**

Kecamatan Subdistrict	Datang Immigration		
	Laki-Laki Male	Perempuan Female	Jumlah Total
(1)	(2)	(3)	(4)
Singkep Barat	56	41	97
Kepulauan Posek	19	13	32
Singkep	276	275	551
Singkep Selatan	9	6	15
Singkep Pesisir	33	45	78
Lingga	95	66	161
Selayar	16	16	32
Lingga Timur	26	17	43
Lingga Utara	60	50	110
Senayang	39	51	90
Bakung Serumpun	36	37	73
Temiang Pesisir	9	13	22
Katang Bidare	14	24	38
<b>Kabupaten Lingga 2019</b>	<b>688</b>	<b>654</b>	<b>1 342</b>
<b>2018</b>	<b>471</b>	<b>499</b>	<b>970</b>
<b>2017</b>	<b>289</b>	<b>211</b>	<b>500</b>
<b>2016</b>	<b>273</b>	<b>279</b>	<b>552</b>

Lanjutan Tabel/Continued Table 3.1.6

Kecamatan Subdistrict	Pindah Emmigration		
	Laki-Laki Male	Perempuan Female	Jumlah Total
(1)	(5)	(6)	(7)
Singkep Barat	98	111	209
Kepulauan Posek	6	14	20
Singkep	258	259	517
Singkep Selatan	22	17	39
Singkep Pesisir	34	33	67
Lingga	74	73	147
Selayar	23	27	50
Lingga Timur	40	41	81
Lingga Utara	104	97	201
Senayang	61	76	137
Bakung Serumpun	40	47	87
Temiang Pesisir	32	24	56
Katang Bidare	28	33	61
<b>Kabupaten Lingga 2019</b>	<b>820</b>	<b>852</b>	<b>1 672</b>
<b>2018</b>	<b>1 023</b>	<b>1 086</b>	<b>2 109</b>
<b>2017</b>	<b>550</b>	<b>546</b>	<b>1 096</b>
<b>2016</b>	<b>685</b>	<b>650</b>	<b>1 335</b>

Sumber/Source: Dinas Kependudukan dan Pencatatan Sipil Kabupaten Lingga/Population Registration Office of Lingga Regency

**Tabel** 3.1.7 **Jumlah Migrasi Penduduk Menurut Bulan dan Jenis Kelamin di Kabupaten Lingga, 2019**  
**Number of Population Migration by Month and Sex in Lingga Regency, 2019**

Kecamatan Subdistrict	Datang Immigration		
	Laki-Laki Male	Perempuan Female	Jumlah Total
(1)	(2)	(3)	(4)
Januari/January	76	77	153
Februari/February	71	55	126
Maret/March	62	52	114
April/April	51	44	95
Mei/May	43	49	92
Juni/June	28	25	53
Juli/July	85	86	171
Agustus/August	40	39	79
September/September	47	52	99
Oktober/October	65	60	125
November/November	56	59	115
Desember/December	64	56	120
<b>2019</b>	<b>688</b>	<b>654</b>	<b>1 342</b>
<b>2018</b>	<b>471</b>	<b>499</b>	<b>970</b>
<b>2017</b>	<b>289</b>	<b>211</b>	<b>500</b>
<b>2016</b>	<b>273</b>	<b>279</b>	<b>552</b>

Lanjutan Tabel/*Continued Table* 3.1.7

Kecamatan <i>Subdistrict</i>	Pindah <i>Emmigration</i>		
	Laki-Laki <i>Male</i>	Perempuan <i>Female</i>	Jumlah <i>Total</i>
(1)	(5)	(6)	(7)
Januari/ <i>January</i>	69	59	128
Februari/ <i>February</i>	68	70	138
Maret/ <i>March</i>	49	44	93
April/ <i>April</i>	63	51	114
Mei/ <i>May</i>	65	70	135
Juni/ <i>June</i>	68	59	127
Juli/ <i>July</i>	82	93	175
Agustus/ <i>August</i>	51	50	101
September/ <i>September</i>	63	81	144
Oktober/ <i>October</i>	88	105	193
November/ <i>November</i>	77	86	163
Desember/ <i>December</i>	77	84	161
<b>2019</b>	<b>820</b>	<b>852</b>	<b>1 672</b>
<b>2018</b>	<b>1 023</b>	<b>1 086</b>	<b>2 109</b>
<b>2017</b>	<b>550</b>	<b>546</b>	<b>1 096</b>
<b>2016</b>	<b>685</b>	<b>650</b>	<b>1 335</b>

Sumber/*Source*: Dinas Kependudukan dan Pencatatan Sipil Kabupaten Lingga/*Population Registration Office of Lingga Regency*

### 3.2 KETENAGAKERJAAN EMPLOYMENT

**Tabel 3.2.1** Jumlah Penduduk Berumur 15 Tahun Keatas Menurut Jenis Kegiatan Selama Seminggu yang Lalu dan Jenis Kelamin di Kabupaten Lingga, 2019  
*Population Aged 15 Years and Over by Type of Activity During The Previous Week and Sex in Lingga Regency, 2019*

Kegiatan Utama <i>Main Activity</i>	Jenis Kelamin/Sex		
	Laki-Laki <i>Male</i>	Perempuan <i>Female</i>	Jumlah <i>Total</i>
(1)	(2)	(3)	(4)
<b>Angkatan Kerja</b> <i>Economically Active</i>	<b>28 148</b>	<b>14 813</b>	<b>42 961</b>
Bekerja/ <i>Working</i>	26 822	14 417	41 239
Pengangguran Terbuka <i>Unemployment</i>	1 326	396	1 722
<b>Bukan Angkatan Kerja</b> <i>Economically Inactive</i>	<b>5 216</b>	<b>17 576</b>	<b>22 792</b>
Sekolah/ <i>Attending School</i>	2 312	2 412	4 724
Mengurus Rumah Tangga <i>Housekeeping</i>	1 716	14 332	16 048
Lainnya/ <i>Others</i>	1 188	832	2 020
<b>Jumlah/Total</b>	<b>33 364</b>	<b>32 389</b>	<b>65 753</b>

Sumber/Source: BPS, Survei Angkatan Kerja Nasional (Sakernas) Agustus/BPS-Statistics Indonesia, August National Labor Force Survey

**Tabel** 3.2.2  
**Table**

**Penduduk Berumur 15 Tahun ke Atas Menurut Pendidikan Tertinggi yang Ditamatkan dan Jenis Kegiatan Selama Seminggu yang Lalu di Kabupaten Lingga, 2019**

*Population 15 Years of Age and Over by Educational Attainment and Type of Activity During the Previous Week in Lingga Regency, 2019*

Pendidikan Tertinggi yang Ditamatkan <sup>1</sup> <i>Educational Attainment<sup>1</sup></i>	Angkatan Kerja/ <i>Economically Active</i>			Persentase Bekerja terhadap Angkatan Kerja <i>Percentage of Working to Economically Active</i>
	Bekerja <i>Working</i>	Pengangguran <sup>2</sup> <i>Unemployment<sup>2</sup></i>	Jumlah Angkatan Kerja <i>Total of Economically Active</i>	
(1)	(2)	(3)	(4)	(5)
0	23 770	431	24 201	98,22
1	4 251	405	4 656	91,30
2	7 743	507	8 250	93,85
3	5 475	379	5 854	93,52
<b>Jumlah/Total</b>	<b>41 239</b>	<b>1 722</b>	<b>42 961</b>	<b>95,99</b>

Catatan/Note: <sup>1</sup> 0. ≤ Sekolah Dasar (SD)/≤ *Primary School*  
 1. Sekolah Menengah Pertama/*Junior High School*  
 2. Sekolah Menengah Atas/*Senior High School*  
 3. Perguruan Tinggi/*Collage*

<sup>2</sup> 1. Mencari pekerjaan/*Looking for work*  
 2. Mempersiapkan usaha/*Establishing a new business/firm*  
 3. Merasa tidak mungkin mendapat pekerjaan/*Hopeless of job*  
 4. Sudah punya pekerjaan tetapi belum mulai bekerja/*Have a job in future start*

Sumber/Source: BPS, Survei Angkatan Kerja Nasional (Sakernas) Agustus/BPS-Statistics Indonesia, August National Labor Force Survey

**Tabel**  
**Table** 3.2.3**Penduduk Berumur 15 Tahun Ke Atas yang Bekerja Selama Seminggu yang Lalu Menurut Status Pekerjaan Utama dan Jenis Kelamin di Kabupaten Lingga, 2019**  
*Population 15 Years of Age and Over who Worked During The Previous Week by Main Employment Status and Sex in Lingga Regency, 2019*

<b>Status Pekerjaan Utama</b> <i>Main Employment Status</i>	<b>Laki-Laki</b> <i>Male</i>	<b>Perempuan</b> <i>Female</i>	<b>Jumlah</b> <i>Total</i>
(1)	(2)	(3)	(4)
Berusaha sendiri <i>Own account worker</i>	11 467	4 265	15 732
Berusaha dibantu buruh tidak tetap/buruh tidak dibayar <i>Employer assisted by temporary worker/unpaid worker</i>	1 784	1 378	3 162
Berusaha dibantu buruh tetap/buruh dibayar <i>Employer assisted by permanent worker/paid worker</i>	1 217	451	1 668
Buruh/Karyawan/Pegawai/ <i>Employee</i>	9 580	5 981	15 561
Pekerja bebas <i>Casual worker</i>	1 990	653	2 643
Pekerja keluarga/tak dibayar <i>Family worker/unpaid worker</i>	784	1 689	2 473
<b>Jumlah/Total</b>	<b>26 822</b>	<b>14 417</b>	<b>41 239</b>

Sumber/Source: BPS, Survei Angkatan Kerja Nasional (Sakernas) Agustus/BPS-Statistics Indonesia, August National Labor Force Survey



**Tabel** 3.2.4  
**Table**

**Penduduk Berumur 15 Tahun Ke Atas yang Bekerja Selama Seminggu yang Lalu Menurut Lapangan Pekerjaan Utama dan Jenis Kelamin di Kabupaten Lingga, 2019**

*Population 15 Years of Age and Over who Worked During The Previous Week by Main Industry and Sex in Lingga Regency, 2019*

Lapangan Pekerjaan Utama <sup>1</sup> Main Industry <sup>1</sup>	Laki-Laki Male	Perempuan Female	Jumlah Total
(1)	(2)	(3)	(4)
1	11 541	1 262	12 803
2	6 143	3 473	9 616
3	9 138	9 682	18 820
<b>Jumlah/Total</b>	<b>26 822</b>	<b>14 417</b>	<b>41 239</b>

Catatan/Note: <sup>1</sup> 1. Pertanian/Agriculture  
2. Industri Pengolahan/Manufacturing Industry  
3. Jasa/Services

Sumber/Source: BPS, Survei Angkatan Kerja Nasional (Sakernas) Agustus/BPS-Statistics Indonesia, August National Labor Force Survey

**Tabel** 3.2.5 **Upah Minimum Regional (UMR) Menurut Tahun di Kabupaten Lingga, 2013-2020**  
**Regional Minimum Wage by Years in Lingga Regency, 2013-2020**

<b>Tahun Years</b>	<b>Upah Minimum Regional (Rupiah) Regional Minimum Wage (IDR)</b>
(1)	(2)
<b>2020</b>	<b>3 036 220</b>
2019	2 798 102
2018	2 590 116
2017	2 382 593
2016	2 201 010
2015	1 974 000
2014	1 720 000
2013	1 367 000

Sumber/Source: Dinas Ketenagakerjaan Provinsi Kepulauan Riau/Department of Labor Force of Kepulauan Riau Province

### GARIS KEMISKINAN KABUPATEN LINGGA

*Poverty Line of Lingga Regency*

# 429.764

rupiah  
/ kapita/bulan



**Garis kemiskinan meningkat  
dibandingkan tahun sebelumnya**

*The poverty line is higher than previous years*



**Jumlah penduduk miskin  
lebih sedikit  
dibandingkan tahun sebelumnya**

*Number of poor people is smaller than previous years*



**PENJELASAN TEKNIS**

1. Tidak/belum pernah sekolah adalah mereka yang tidak pernah atau belum pernah terdaftar dan tidak pernah atau belum pernah aktif mengikuti pendidikan di suatu jenjang pendidikan formal. Termasuk juga yang tamat/belum tamat taman kanak-kanak tetapi tidak melanjutkan ke sekolah dasar.
2. Masih bersekolah adalah mereka yang terdaftar dan aktif mengikuti pendidikan formal dan nonformal (Paket A, B, atau C), baik pendidikan dasar, menengah maupun pendidikan tinggi. Bagi mahasiswa yang sedang cuti dianggap masih bersekolah.
3. Tidak bersekolah lagi adalah mereka yang pernah terdaftar dan aktif mengikuti pendidikan di suatu jenjang pendidikan formal dan nonformal (Paket A, B, atau C), tetapi pada saat pencacahan tidak lagi terdaftar dan tidak aktif mengikuti pendidikan.
4. Tamat sekolah adalah menyelesaikan pelajaran yang ditandai dengan lulus ujian akhir pada kelas atau tingkat terakhir suatu jenjang pendidikan di sekolah negeri maupun swasta dengan mendapatkan tanda

**TECHNICAL NOTES**

1. *Not/never attending school is someone who has never attended or never been registered in a formal education, such as primary, secondary, and tertiary education. Those who just completed kindergarten are considered as never attended school.*
2. *Attending school is someone who is currently attending primary, secondary, or tertiary education, including package A, package B, or package C. College student who postpones his/her study is considered as attending school.*
3. *Not attending school anymore is someone who had enrolled and participated in formal and non-formal education in the past including package A, package B, or package C, but currently does not attend school.*
4. *Completed particular level of education is someone who has completed particular level of education in private or public school and accepting graduation certificate. Someone who has never attended the highest*

tamat belajar/ijazah. Seseorang yang belum mengikuti pelajaran pada kelas tertinggi tetapi telah mengikuti ujian akhir dan lulus dianggap tamat sekolah.

*grade but passed the final exam is considered as completed particular level of education.*

5. Dapat membaca dan menulis artinya dapat membaca dan menulis kata-kata/kalimat sederhana dengan suatu aksara tertentu.

5. *Able to read and write is the ability to read and write at least a simple sentence in any letter of alphabets.*

6. Jalur Pendidikan di Indonesia terdiri atas 1) pendidikan formal, 2) pendidikan nonformal, dan 3) pendidikan informal yang ketiganya dapat saling melengkapi dan memperkaya (Undang-Undang No. 20 Tahun 2013 tentang Sistem Pendidikan Nasional).

6. *The Education System in Indonesia consists of 1) a formal education, 2) non-formal education, and 3) informal education that all three can be complementary and enriching (Law No. 20 Year 2013 about The National Education System).*

7. Jenjang Pendidikan Formal terdiri atas pendidikan dasar, pendidikan menengah, dan pendidikan tinggi. Jenis pendidikan yang diajarkan mencakup pendidikan umum, kejuruan, akademik, profesi, vokasi, keagamaan, dan khusus.

7. *The Formal Education Level consists of primary education, secondary education, and high education. The kind of education that taught consists of general education, vocational, academic, professional, religious, and specific education.*

a. Pendidikan Dasar berbentuk Sekolah Dasar (SD) dan Madrasah Ibtidaiyah (MI) atau bentuk lain yang sederajat serta Sekolah Menengah Pertama (SMP) dan Madrasah Tsanawiyah (MTs), atau bentuk lain yang sederajat.

a. *The Primary Education consists of Elementary School and Islamic Elementary School or other equivalent forms and Junior High School and MTs, or other equivalent forms.*

- b. Pendidikan Menengah berbentuk Sekolah Menengah Atas (SMA), Madrasah Aliyah (MA), Sekolah Menengah Kejuruan (SMK), dan Madrasah Aliyah Kejuruan (MAK), atau bentuk lain yang sederajat.
- c. Pendidikan Tinggi merupakan jenjang pendidikan setelah pendidikan menengah yang mencakup program pendidikan diploma, sarjana, magister, spesialis, dan doktor yang diselenggarakan oleh perguruan tinggi. Perguruan tinggi dapat berbentuk akademi, politeknik, sekolah tinggi, institut, atau universitas.
8. Rumah Sakit adalah tempat pemeriksaan dan perawatan kesehatan, biasanya berada di bawah pengawasan dokter/tenaga medis, yang melayani penderita yang sakit untuk berobat rawat jalan atau rawat inap.
9. Rumah Sakit Bersalin adalah rumah sakit khusus untuk persalinan, dilengkapi pelayanan spesialis pemeriksaan kehamilan, persalinan, rawat inap dan rawat jalan ibu dan anak yang berada di bawah
- b. *The Secondary Education consists of the senior high school, MA, Vocational School, and Vocational Madrasah Aliyah, or other equivalent forms.*
- c. *The High Education consists of the education level after the secondary education that consists of diplomas, bachelor, master, specialist, and doctoral degrees that are held by the college. The colleges can be academy, polytechnic, high school, institute, or university.*
8. *Hospital is a place for health check, usually controlled/supervised by doctors/medical personnel to serve the ill patients to get outpatient or inpatient treatment services.*
9. *Maternity Hospital is a specialized hospital for childbirth, has specialist inspection service to pregnancy, childbirth, hospitalization and outpatient for mothers and children that is under the supervision of an*

pengawasan dokter spesialis kandungan.

*obstetrician.*

10. Rumah Bersalin adalah sarana pelayanan kesehatan dengan izin sebagai rumah bersalin, dilengkapi pelayanan pemeriksaan kehamilan, persalinan serta pemeriksaan ibu dan anak yang berada di bawah pengawasan bidan senior.

10. *Maternity House is health care facility with a license as a maternity house, equipped with prenatal care, childbirth and examination of mothers and children which is under the supervision of a senior midwife.*

11. Poliklinik adalah sarana kesehatan yang dipakai untuk pelayanan berobat jalan, biasanya berada di bawah pengawasan dokter/tenaga medis.

11. *Polyclinic is a health facility in which to get outpatient services, usually under the control of doctor/medical personnel.*

12. Puskesmas (Pusat Kesehatan Masyarakat) adalah unit pelaksana teknis dinas kesehatan kabupaten/ Kabupaten yang mempunyai fungsi utama sebagai penyelenggara pelayanan kesehatan tingkat pertama. Wilayah kerja puskesmas maksimal adalah satu kecamatan dan untuk dapat menjangkau wilayah kerjanya, puskesmas mempunyai jaringan pelayanan yang meliputi unit Puskesmas Pembantu (Pustu), unit Puskesmas Keliling (Puskel), dan unit bidan desa/komunitas (Peraturan Menteri Kesehatan RI No. 75 Tahun 2014 Tentang Pusat Kesehatan Masyarakat).

12. *Public Health Center is technical implementation unit of regency health department that have the primary function as a first-level health care providers. The working area standard of public health center is one district and to reach their working areas, public health centers have a service network covering subsidiary of public health center, mobile public health center units, and midwife units (Regulation of the Minister of Health of Indonesia Number 75 Year 2014 about Public Health Center).*



13. Apotek adalah suatu tempat tertentu yang digunakan untuk melakukan pekerjaan kefarmasian, dan penyaluran/ penjualan obat atau bahan farmasi dan perbekalan kesehatan lainnya kepada masyarakat yang dikelola oleh tenaga apoteker (Peraturan Menteri Kesehatan RI No. 1332 Tahun 2002 Tentang Perubahan Atas Peraturan Menteri Kesehatan RI No. 922/MENKES/PER/X/1993 Tentang Ketentuan dan Tata Cara Pemberian Izin Apotek).
14. Imunisasi adalah memasukkan kuman atau racun penyakit tertentu yang sudah dilemahkan (vaksin) ke dalam tubuh dengan cara disuntik atau diminum (ditetaskan dalam mulut) dengan maksud agar terjadi kekebalan tubuh terhadap penyakit tersebut.
15. Keluhan kesehatan adalah keadaan seseorang yang mengalami gangguan kesehatan atau kejiwaan, baik karena penyakit akut, penyakit kronis, kecelakaan, kriminal, atau hal lain.
16. Mengobati sendiri adalah upaya oleh anggota rumah tangga/ keluarga dengan melakukan pengobatan sendiri tanpa datang ke tempat fasilitas
13. *Pharmacy is a specific place that is used for pharmaceutical jobs, and distribution/sale of drugs/ pharmaceuticals and other medical supplies to people that are administered by trained pharmacist (Regulation of the Minister of Health of Indonesia Number 1332 Year 2002 about the Changes of Regulation of the Minister of Health of Indonesia Number 922/MENKES/PER/X/1993 about Pro-vision and Procedures for Administration of Licensed Pharmacies).*
14. *Immunization is putting enervated microbe of a certain disease into human body by injection or drinking (dropping into mouth) to make the body immune to that disease.*
15. *Health complaint is a condition where a person has health or mental problems because of acute illness, chronically illness, accident, crimes, or others.*
16. *Self treatment is an effort of household members/family to have a health treatment by themselves without visiting health facilities or a doctor/health*

kesehatan atau memanggil dokter/petugas kesehatan ke rumahnya (misal minum obat modern, jamu, kerokan, kompres, kop, pijat) agar sembuh atau menjadi lebih ringan keluhan kesehatannya.

*personnel (for instance, by taking modern medicine, herb medicine, chief with a coin, compress, cupping suction, massage) in order to recover from illness or reduce the health complaint.*

17. Luas lantai adalah luas lantai yang ditempati dan digunakan untuk keperluan sehari-hari (sebatas atap).

17. *Floor area is the total area which is occupied and utilized daily.*

18. Air leding adalah sumber air yang berasal dari air yang telah melalui proses penjernihan dan penyehatan sebelum dialirkan kepada konsumen melalui instalasi berupa saluran air. Sumber air ini biasanya diusahakan oleh PAM/PDAM/BPAM. Termasuk dalam hal ini air leding yang didapat secara eceran.

18. *Pipe water is a water source that comes from water that has been through a process of purification and sanitation before distribute to consumers through an instalation of water lines. This water source is usually distributed by PAM/PDAM/BPAM. This include a pipe water that sold at retail.*

19. Sumur terlindung adalah air yang berasal dari dalam tanah yang digali dan lingkaran sumur tersebut dilindungi oleh tembok paling sedikit 0,8 meter di atas tanah dan 3 meter ke bawah tanah, serta ada lantai semen sejauh 1 meter dari lingkaran sumur.

19. *Protected wells is water that comes from the soil were excavated and the circumference of the well was protected by walls at least 0.8 meters above ground and 3 meters underground, and cement floor as far as 1 meter from the well circumference.*

20. Status penguasaan bangunan tempat tinggal milik sendiri adalah jika tempat tinggal tersebut pada waktu pencacahan betul-betul sudah

20. *Own ownership property status is a status of dwelling occupied belongs to the head of household or one of the household member. Houses bought through bank*

milik kepala rumah tangga atau salah seorang anggota rumah tangga. Rumah yang dibeli secara angsuran melalui kredit bank atau rumah dengan status sewa beli dianggap rumah milik sendiri.

*credit or houses with leasing status were also categorized as an own property.*

- |   |  |
|---|--|
| <p>21. Peristiwa tindak pidana yang dilaporkan ialah setiap peristiwa yang diterima kepolisian dari laporan masyarakat, atau peristiwa dimana pelakunya tertangkap tangan oleh kepolisian.</p>  | <p>21. <i>Reported crime incidence includes all criminal cases reported and received by police office, and all crimes caught by police.</i></p>  |
| <p>22. Jumlah tindak pidana menggambarkan jumlah kasus tindak pidana yang terjadi pada kurun waktu tertentu.</p>  | <p>22. <i>Crime total refers to the number of criminal cases occurring during a given period.</i></p>  |
| <p>23. Bencana Alam adalah peristiwa atau serangkaian peristiwa yang mengancam dan mengganggu kehidupan/ penghidupan masyarakat yang disebabkan oleh faktor alam antara lain berupa gempa bumi, tsunami, gunung meletus, banjir, kekeringan, angin topan, dan tanah longsor sehingga mengakibatkan kerugian materi maupun non-materi.</p> | <p>23. <i>Natural Disaster is an event or series of events that threaten and disrupt the lives and livelihoods caused by natural factors such as: earthquake, tsunami, volcanic eruption, flood, flash flood, drought, typhoon/cyclone, and landslide so it can lead to result in loss of material and non-material.</i></p> |
| <p>24. Korban meninggal adalah orang yang dilaporkan tewas atau meninggal dunia akibat bencana.</p>   | <p>24. <i>Fatality is a person reported killed or death in the wake of a disaster.</i></p>   |

25. 28. Korban hilang adalah orang yang dilaporkan hilang atau tidak ditemukan atau tidak diketahui keberadaannya setelah terjadi bencana.
26. Korban luka/sakit adalah orang yang mengalami luka-luka atau sakit, dalam keadaan luka ringan, luka sedang maupun luka parah/berat, baik yang berobat jalan maupun rawat inap.
27. Rusak Berat adalah kriteria kerusakan yang mengakibatkan bangunan roboh atau sebagian besar komponen struktur rusak.
28. Rusak sedang adalah kriteria kerusakan yang mengakibatkan sebagian kecil komponen struktur rusak, dan komponen penunjang rusak namun bangunan masih tetap berdiri.
29. Rusak ringan adalah kriteria kerusakan yang mengakibatkan sebagian komponen struktur retak (struktur masih bisa digunakan) dan bangunan masih tetap berdiri.
30. Untuk mengukur kemiskinan, BPS menggunakan konsep kemampuan memenuhi kebutuhan dasar (basic needs approach). Dengan pendekatan ini, kemiskinan dipandang sebagai ketidakmampuan dari
25. *Missing person is a person reported missing or who cannot be located or who cannot be accounted for in the wake of a disaster.*
26. *Casualty is a person suffering injury or illness, in a state of light injury, moderate injury, or heavy injury, which in undergoing treatment as either an outpatient or inpatient.*
27. *Severely damaged is the criteria of damage that resulted most buildings collapsed or damaged its structural components.*
28. *Damaged is the criteria of damage that resulted defective fraction of structural components and supporting components damaged, but the building still stands.*
29. *Lightly damaged is the criteria of damage that resulted partially cracked structural components, but the structure still can be used and the building still stands.*
30. *To measure poverty, BPS-Statistics Indonesia has used the concept of basic needs approach. Therefore, poverty is viewed as economic inability to fulfill food and non-food basic needs which are measured by consumption/*

sisi ekonomi untuk memenuhi kebutuhan dasar makanan dan bukan makanan yang diukur dari sisi pengeluaran. Metode yang digunakan adalah menghitung Garis Kemiskinan (GK), yang terdiri dari dua komponen yaitu Garis Kemiskinan Makanan (GKM) dan Garis Kemiskinan Non-Makanan (GKNM). Penghitungan Garis Kemiskinan dilakukan secara terpisah untuk daerah perkotaan dan perdesaan.

*expenditure. The method used is calculating poverty line, which consists of two components that are Food Poverty Line (FPL) and Non-Food Poverty Line (NFPL). The poverty line was calculated separately for urban and rural areas.*

31. Penduduk miskin adalah penduduk yang memiliki rata-rata pengeluaran per kapita per bulan di bawah Garis Kemiskinan.

*31. A person whose expenditure per capita per month is below the poverty line is considered to be poor.*

32. Garis Kemiskinan Makanan (GKM) merupakan nilai pengeluaran kebutuhan minimum makanan yang disetarakan dengan 2.100 kkalori per kapita per hari. Garis Kemiskinan Non-Makanan (GKNM) adalah kebutuhan minimum untuk perumahan, sandang, pendidikan, kesehatan, dan kebutuhan dasar lainnya.

*32. The Food Poverty Line refers to the daily minimum requirement of 2,100 kcal per capita per day. The Non-Food Poverty Line refers to the minimum requirement for household necessities for clothing, education, health, and other basic individual needs.*

33. Ukuran Kemiskinan  
a. Head Count Index (HCI-P0) adalah persentase penduduk miskin yang berada di bawah Garis Kemiskinan (GK).

*33. Poverty Measures  
a. Head Count Index (HCI-P0) simply measures the percentage of the population that is counted as poor, often denoted by P0.*

- b. Indeks Kedalaman Kemiskinan (Poverty Gap Index-P1) merupakan ukuran rata-rata kesenjangan pengeluaran masing-masing penduduk miskin terhadap garis kemiskinan. Semakin tinggi nilai indeks, semakin jauh rata-rata pengeluaran penduduk dari garis kemiskinan.
- c. Indeks Keparahan Kemiskinan (Poverty Severity Index-P2) memberikan gambaran mengenai penyebaran pengeluaran di antara penduduk miskin. Semakin tinggi nilai indeks, semakin tinggi ketimpangan pengeluaran di antara penduduk miskin.
- b. *Poverty Gap Index-P1 measures the extent to which individuals fall below the poverty line (the poverty gaps) as a proportion of the poverty line. Higher value of the index shows that the gap between average expenditure of the poor and the poverty line is wider.*
- c. *Poverty Severity Index-P2 describes inequality among the poor. This is simply a weighted sum of poverty gaps (as a proportion of the poverty line), where the weights are the proportionate poverty gaps themselves. Hence, by squaring the poverty gap index, the measure implicitly puts more weight on observations that fall well below the poverty line. Higher value of the index shows that inequality among the poor is higher.*
34. Indeks Pembangunan Manusia (IPM) menjelaskan bagaimana penduduk dapat mengakses hasil pembangunan dalam memperoleh pendapatan, kesehatan, pendidikan dan sebagainya. IPM diperkenalkan oleh UNDP pada tahun 1990 dan dipublikasikan secara berkala dalam laporan tahunan Human
34. *The Human Development Index (HDI) explains how people can access development results in obtaining income, health, education and so forth. HDI was introduced by United Nations Development Programme (UNDP) in 1990 and published periodically in the annual report of the Human Development*

Development Report (HDR). IPM dibentuk oleh 3 (tiga) dimensi dasar: Umur panjang dan hidup sehat; pengetahuan; dan standar hidup layak.

*Report. HDI was formed by three basic dimensions: a long and healthy life; knowledge; and a decent standard of living.*

35. Bencana adalah peristiwa atau rangkaian peristiwa yang mengancam dan mengganggu kehidupan dan pnghidupan masyarakat yang disebabkan baik oleh faktor alam dan atau faktor manusia sehingga mengakibatkan timbulnya korban jiwa manusia, kerusakan lingkungan, kerusakan harta benda dan dampak biologis.

35. *Disaster is an event or series of events that threaten and interfere with the lives and livelihoods of people caused by both natural and/or human factors resulting in human casualties, environmental damage, property destruction and biological impacts.*

**ULASAN****DESCRIPTION****4.1 Pendidikan**

Salah satu dari keberhasilan pembangunan di suatu negara adalah apabila didukung oleh sumber daya manusia yang berkualitas melalui jalur pendidikan. Pemerintah berupaya untuk menghasilkan dan meningkatkan sumber daya manusia yang berkualitas. Wajib belajar 6 tahun yang dilanjutkan dengan wajib belajar 9 tahun serta program pendidikan lainnya adalah bentuk upaya pemerintah dalam rangka menciptakan sumber daya manusia yang berkualitas yang pada akhirnya akan tercipta sumber daya manusia tangguh yang siap bersaing pada era globalisasi.

Ketersediaan fasilitas pendidikan baik sarana maupun prasarana akan sangat menunjang dalam meningkatkan mutu pendidikan. Gambaran secara umum dari perkembangan pendidikan di Kabupaten Lingga dapat dilihat sebagai berikut:

**4.2 Kesehatan**

Pembangunan kesehatan sangat menyangkut seluruh aspek kehidupan manusia. Upaya yang dilakukan pemerintah pusat maupun daerah dalam menyediakan fasilitas kesehatan seperti puskesmas, puskesmas pembantu, puskesmas

**4.1 Education**

*The equality of human resources is one factor in supporting the success of development. Through the education, the government also tries to produce and increase the quality of human resources. Compulsory education 6 and 9 years and others education program are the efforts of the government in achieving the goals, to enhance the quality of human resource who could complete in the globalization era.*

*The availability of education facilities plays an important role on the improvement of education. General picture of education growth in Lingga Regency was:*

**4.2 Health**

*The health development comprises all aspects of the human life. Government effort in providing health facilities, such as: public health centres, public health sub centres, and moving public health centres had no increase.*



keliling dan balai pengobatan tidak mengalami peningkatan yang signifikan.

Tenaga kesehatan merupakan sumber daya manusia yang sangat dibutuhkan karena dengan bantuan mereka banyak kemungkinan penyakit dapat disembuhkan. Jumlah dokter di Kabupaten Lingga tahun 2019 tercatat 22 orang dokter.

*Physicians were the most important human resources in health because of helping people to heal the illness. In 2019, total numbers of general doctor in Lingga Regency were 22 persons.*

#### 4.3 Agama dan Sosial Lainnya

Pembangunan dibidang fisik harus diimbangi dengan pembangunan dibidang mental spiritual, sehingga diharapkan akan ada keseimbangan dan keserasian antara kepentingan duniawi dan ukhrawi. Kehidupan beragama yang harmonis antara umat beragama di Kabupaten Lingga telah terjalin dengan kokoh.

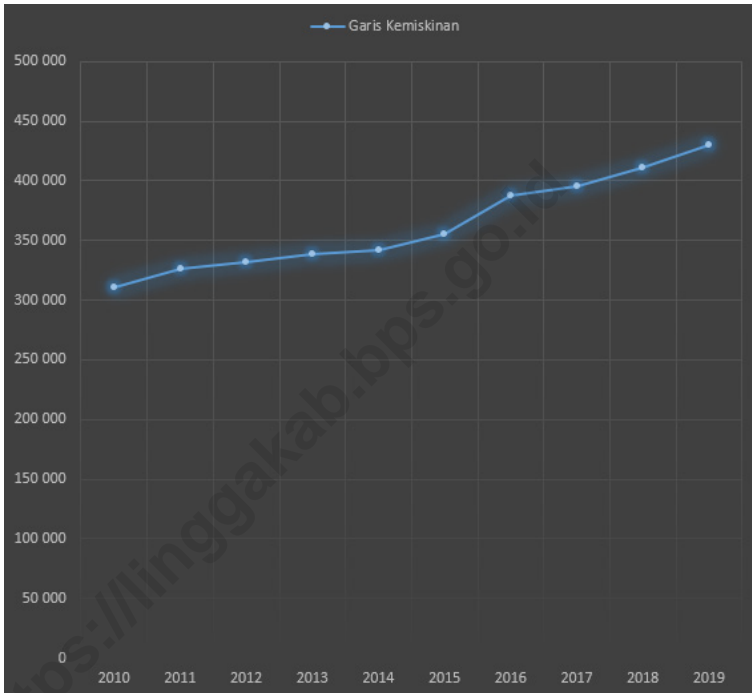
#### 4.3 Religion and Other Social Affairs

*The physical development had to be equal with the spiritual development, so hopefully there was a balancing and the harmonic relationship among the people in this regency has been done well. Doing moslem pilgrim in one of the moslem pillars.*

Untuk menghasilkan masyarakat yang beriman dan bertaqwa telah disediakan tempat ibadah sesuai dengan agama dan kepercayaan masyarakat, baik yang dibangun oleh masyarakat maupun oleh pemerintah daerah Kabupaten Lingga. Pada tahun 2019 tercatat bahwa di Kabupaten Lingga terdapat 187 Mesjid, 112 Mushola, 14 Gereja, dan 3 Vihara.

*A religious service places has been build to obtain a religious people and it's made by society or also by government. In 2019 recorded that there are 187 Mosques, 112 Mushalas, 14 Churches, and 3 Viharas in Lingga Regency.*

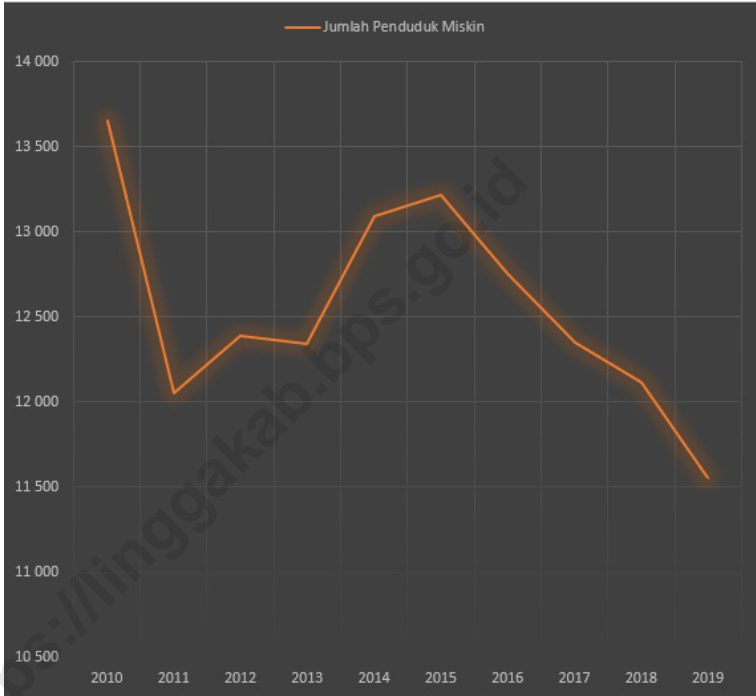
**Gambar 4.1** **Garis Kemiskinan Kabupaten Lingga (rupiah), 2010-2019**  
**Figures 4.1** **Poverty Line in Lingga Regency (rupiahs), 2010-2019**



Sumber/Source : BPS, Survei Sosial Ekonomi Nasional/BPS-Statistics Indonesia, National Socioeconomic Survey

**Gambar** 4.2  
**Figures**

**Jumlah Penduduk Miskin Kabupaten Lingga, 2010-2019**  
**Number of Poor People in Lingga Regency, 2010-2019**



Sumber/Source : BPS, Survei Sosial Ekonomi Nasional/BPS-Statistics Indonesia, National Socioeconomic Survey

#### 4.1 PENDIDIKAN EDUCATION

**Tabel** 4.1.1 **Jumlah Sekolah, Guru, dan Murid Taman Kanak-Kanak (TK) di Bawah Kementerian Pendidikan dan Kebudayaan Menurut Kecamatan di Kabupaten Lingga, 2018/2019 dan 2019/2020**  
*Number of Schools, Teachers, and Pupils in Kindergarten Under The Ministry of Education and Culture by Subdistrict in Lingga Regency, 2018/2019 dan 2019/2020*

Kecamatan Subdistrict	Sekolah/Schools					
	Negeri/Public		Swasta/Private		Jumlah/Total	
	2018/2019	2019/2020	2018/2019	2019/2020	2018/2019	2019/2020
(1)	(2)	(3)	(4)	(5)	(6)	(7)
Singkep Barat	2	3	1	1	3	4
Kepulauan Posek	–	–	–	–	–	–
Singkep	1	1	4	4	5	5
Singkep Selatan	–	–	–	–	–	–
Singkep Pesisir	–	1	–	–	–	1
Lingga	1	1	1	1	2	2
Selayar	1	1	–	–	1	1
Lingga Timur	–	–	1	1	1	1
Lingga Utara	–	1	1	–	1	1
Senayang	1	1	–	–	1	1
Bakung Serumpun	...	...	...	...	...	...
Temiang Pesisir	...	...	...	...	...	...
Katang Bidare	...	...	...	...	...	...
<b>Kabupaten Lingga</b>	<b>6</b>	<b>9</b>	<b>8</b>	<b>7</b>	<b>14</b>	<b>16</b>

Lanjutan Tabel/*Continued Table* 4.1.1

Kecamatan Subdistrict	Guru <sup>1</sup> /Teachers <sup>1</sup>					
	Negeri/Public		Swasta/Private		Jumlah/Total	
	2018/2019	2019/2020	2018/2019	2019/2020	2018/2019	2019/2020
(1)	(8)	(9)	(10)	(11)	(12)	(13)
Singkep Barat	9	8	3	1	12	9
Kepulauan Posek	–	–	–	–	–	–
Singkep	8	8	21	21	29	29
Singkep Selatan	–	–	–	–	–	–
Singkep Pesisir	–	3	–	–	–	3
Lingga	8	6	6	6	14	12
Selayar	2	4	–	–	2	4
Lingga Timur	–	–	2	2	2	2
Lingga Utara	–	3	3	–	3	3
Senayang	3	4	–	–	3	4
Bakung Serumpun	...	...	...	...	...	...
Temiang Pesisir	...	...	...	...	...	...
Katang Bidare	...	...	...	...	...	...
<b>Kabupaten Lingga</b>	<b>30</b>	<b>36</b>	<b>35</b>	<b>30</b>	<b>65</b>	<b>66</b>

Lanjutan Tabel/*Continued Table 4.1.1*

Kecamatan Subdistrict	Murid/Students					
	Negeri/Public		Swasta/Private		Jumlah/Total	
	2018/2019	2019/2020	2018/2019	2019/2020	2018/2019	2019/2020
(1)	(14)	(15)	(16)	(17)	(18)	(19)
Singkep Barat	71	101	16	18	87	119
Kepulauan Posek	–	–	–	–	–	–
Singkep	44	55	281	277	325	332
Singkep Selatan	–	–	–	–	–	–
Singkep Pesisir	–	18	–	–	–	18
Lingga	83	90	80	81	163	171
Selayar	18	21	–	–	18	21
Lingga Timur	–	–	3	9	3	9
Lingga Utara	–	30	23	–	23	30
Senayang	12	32	–	–	12	32
Bakung Serumpun	...	...	...	...	...	...
Temiang Pesisir	...	...	...	...	...	...
Katang Bidare	...	...	...	...	...	...
<b>Kabupaten Lingga</b>	<b>228</b>	<b>347</b>	<b>403</b>	<b>385</b>	<b>631</b>	<b>732</b>

Catatan/Note: <sup>1</sup> Jumlah guru termasuk kepala sekolah dan guru/The total of teachers including headmaster and teacher  
 Sumber/Source: Kementerian Pendidikan dan Kebudayaan, Sistem Data Pokok Pendidikan, Data Semester Ganji/Ministry of  
 Educations and Culture, Basic Education Data System, Odd Semester Data

**Tabel**  
**Table** 4.1.2

**Jumlah Sekolah, Guru, dan Murid Raudatul Athfal (RA) di Bawah Kementerian Agama Menurut Kecamatan di Kabupaten Lingga, 2018/2019 dan 2019/2020**  
**Number of Schools, Teachers, and Pupils in Raudatul Athfal (RA) Under The Ministry of Religious Affairs by Subdistrict in Lingga Regency, 2018/2019 dan 2019/2020**

Kecamatan Subdistrict	Sekolah/Schools		Guru/Teachers		Murid/Pupils	
	2018/2019	2019/2020	2018/2019	2019/2020	2018/2019	2019/2020
(1)	(2)	(3)	(4)	(5)	(6)	(7)
Singkep Barat	...	-	...	-	...	-
Kepulauan Posek	...	-	...	-	...	-
Singkep	...	-	...	-	...	-
Singkep Selatan	...	-	...	-	...	-
Singkep Pesisir	...	-	...	-	...	-
Lingga	...	-	...	-	...	-
Selayar	...	-	...	-	...	-
Lingga Timur	...	-	...	-	...	-
Lingga Utara	...	4	...	13	...	51
Senayang	...	1	...	2	...	10
Bakung Serumpun	...	-	...	-	...	-
Temiang Pesisir	...	-	...	-	...	-
Katang Bidare	...	-	...	-	...	-
<b>Kabupaten Lingga</b>	...	<b>5</b>	...	<b>15</b>	...	<b>61</b>

Catatan/Note: Seluruh Raudatul Athfal (RA) berstatus swasta/ All Raudatul Athfal (RA) are private

Sumber/Source: Kementerian Agama, EMIS, data semester ganjillaporan sampai dengan 15 Maret 2020/Ministry of Religious Affairs, EMIS, odd semester report data up to March 15th, 2020

**Tabel**  
**Table** 4.1.3

**Jumlah Sekolah, Guru, dan Murid Sekolah Dasar (SD) di Bawah Kementerian Pendidikan dan Kebudayaan Menurut Kecamatan di Kabupaten Lingga, 2018/2019 dan 2019/2020**

*Number of Schools, Teachers, and Pupils in Primary Schools Under The Ministry of Education and Culture by Subdistrict in Lingga Regency, 2018/2019 dan 2019/2020*

Kecamatan Subdistrict	Sekolah/Schools					
	Negeri/Public		Swasta/Private		Jumlah/Total	
	2018/2019	2019/2020	2018/2019	2019/2020	2018/2019	2019/2020
(1)	(2)	(3)	(4)	(5)	(6)	(7)
Singkep Barat	14	14	-	-	14	14
Kepulauan Posek	-	-	-	-	-	-
Singkep	14	14	1	1	15	15
Singkep Selatan	5	5	-	-	5	5
Singkep Pesisir	5	5	-	-	5	5
Lingga	19	19	2	3	21	22
Selayar	6	6	-	-	6	6
Lingga Timur	8	8	1	1	9	9
Lingga Utara	17	17	-	-	17	17
Senayang	38	11	1	1	39	12
Bakung Serumpun	-	-	-	-	-	-
Temiang Pesisir	-	-	-	-	-	-
Katang Bidare	-	-	-	-	-	-
<b>Kabupaten Lingga</b>	<b>126</b>	<b>99</b>	<b>5</b>	<b>6</b>	<b>131</b>	<b>105</b>



Lanjutan Tabel/Continued Table 4.1.3

Kecamatan Subdistrict	Guru <sup>1</sup> /Teachers <sup>1</sup>					
	Negeri/Public		Swasta/Private		Jumlah/Total	
	2018/2019	2019/2020	2018/2019	2019/2020	2018/2019	2019/2020
(1)	(8)	(9)	(10)	(11)	(12)	(13)
Singkep Barat	161	168	-	-	161	168
Kepulauan Posek	-	-	-	-	-	-
Singkep	182	188	18	17	200	205
Singkep Selatan	37	39	-	-	37	39
Singkep Pesisir	53	63	-	-	53	63
Lingga	165	185	9	21	174	206
Selayar	49	64	-	-	49	64
Lingga Timur	61	76	7	7	68	83
Lingga Utara	142	164	-	-	142	164
Senayang	250	92	4	5	254	97
Bakung Serumpun	-	-	-	-	-	-
Temiang Pesisir	-	-	-	-	-	-
Katang Bidare	-	-	-	-	-	-
<b>Kabupaten Lingga</b>	<b>1 100</b>	<b>1 039</b>	<b>38</b>	<b>50</b>	<b>1 138</b>	<b>1 089</b>

Lanjutan Tabel/*Continued Table* 4.1.3

Kecamatan Subdistrict	Murid/Students					
	Negeri/Public		Swasta/Private		Jumlah/Total	
	2018/2019	2019/2020	2018/2019	2019/2020	2018/2019	2019/2020
(1)	(14)	(15)	(16)	(17)	(18)	(19)
Singkep Barat	1 496	1 472	-	-	1 496	1 472
Kepulauan Posek	-	-	-	-	-	-
Singkep	2 096	2 091	207	238	2 303	2 329
Singkep Selatan	266	256	-	-	266	256
Singkep Pesisir	489	471	-	-	489	471
Lingga	1 323	1 288	95	169	1 418	1 457
Selayar	338	347	-	-	338	347
Lingga Timur	345	336	38	44	383	380
Lingga Utara	1 171	1 163	-	-	1 171	1 163
Senayang	2 404	604	40	41	2 444	645
Bakung Serumpun	-	-	-	-	-	-
Temiang Pesisir	-	-	-	-	-	-
Katang Bidare	-	-	-	-	-	-
<b>Kabupaten Lingga</b>	<b>9 928</b>	<b>8 028</b>	<b>380</b>	<b>492</b>	<b>10 308</b>	<b>8 520</b>

Catatan/Note: <sup>1</sup> Jumlah guru termasuk kepala sekolah dan guru/*The total of teachers including headmaster and teacher*  
 Sumber/Source: Kementerian Pendidikan dan Kebudayaan, Sistem Data Pokok Pendidikan, Data Semester Ganjil/*Ministry of  
 Educations and Culture, Basic Education Data System, Odd Semester Data*

**Tabel**  
**Table** 4.1.4

**Jumlah Sekolah, Guru, dan Murid Madrasah Ibtidaiyah (MI) di Bawah Kementerian Agama Menurut Kecamatan Menurut Kecamatan di Kabupaten Lingga, 2018/2019 dan 2019/2020**

*Number of Schools, Teachers, and Pupils in Madrasah Ibtidaiyah (MI) Under The Ministry of Religious Affairs by Subdistrict in Lingga Regency, 2018/2019 dan 2019/2020*

Kecamatan Subdistrict	Sekolah/Schools					
	Negeri/Public		Swasta/Private		Jumlah/Total	
	2018/2019	2019/2020	2018/2019	2019/2020	2018/2019	2019/2020
(1)	(2)	(3)	(4)	(5)	(6)	(7)
Singkep Barat	...	-	...	-	...	-
Kepulauan Posek	...	-	...	-	...	-
Singkep	...	1	...	-	...	1
Singkep Selatan	...	-	...	-	...	-
Singkep Pesisir	...	-	...	-	...	-
Lingga	...	-	...	-	...	-
Selayar	...	-	...	-	...	-
Lingga Timur	...	-	...	-	...	-
Lingga Utara	...	-	...	-	...	-
Senayang	...	-	...	1	...	1
Bakung Serumpun	...	-	...	-	...	-
Temiang Pesisir	...	-	...	-	...	-
Katang Bidare	...	-	...	-	...	-
<b>Kabupaten Lingga</b>	...	<b>1</b>	...	<b>1</b>	...	<b>2</b>

Lanjutan Tabel/Continued Table 4.1.4

Kecamatan Subdistrict	Guru /Teachers					
	Negeri/Public		Swasta/Private		Jumlah/Total	
	2018/2019	2019/2020	2018/2019	2019/2020	2018/2019	2019/2020
(1)	(8)	(9)	(10)	(11)	(12)	(13)
Singkep Barat	...	-	...	-	...	-
Kepulauan Posek	...	-	...	-	...	-
Singkep	...	14	...	-	...	14
Singkep Selatan	...	-	...	-	...	-
Singkep Pesisir	...	-	...	-	...	-
Lingga	...	-	...	-	...	-
Selayar	...	-	...	-	...	-
Lingga Timur	...	-	...	-	...	-
Lingga Utara	...	-	...	-	...	-
Senayang	...	-	...	7	...	7
Bakung Serumpun	...	-	...	-	...	-
Temiang Pesisir	...	-	...	-	...	-
Katang Bidare	...	-	...	-	...	-
<b>Kabupaten Lingga</b>	...	<b>14</b>	...	<b>7</b>	...	<b>21</b>

Lanjutan Tabel/*Continued Table* 4.1.4

Kecamatan Subdistrict	Murid/Students					
	Negeri/Public		Swasta/Private		Jumlah/Total	
	2018/2019	2019/2020	2018/2019	2019/2020	2018/2019	2019/2020
(1)	(14)	(15)	(16)	(17)	(18)	(19)
Singkep Barat	...	-	...	-	...	-
Kepulauan Posek	...	-	...	-	...	-
Singkep	...	225	...	-	...	225
Singkep Selatan	...	-	...	-	...	-
Singkep Pesisir	...	-	...	-	...	-
Lingga	...	-	...	-	...	-
Selayar	...	-	...	-	...	-
Lingga Timur	...	-	...	-	...	-
Lingga Utara	...	-	...	-	...	-
Senayang	...	-	...	27	...	27
Bakung Serumpun	...	-	...	-	...	-
Temiang Pesisir	...	-	...	-	...	-
Katang Bidare	...	-	...	-	...	-
<b>Kabupaten Lingga</b>	...	<b>225</b>	...	<b>27</b>	...	<b>252</b>

Sumber/*Source*: Kementerian Agama, EMIS, data semester ganjillaporan sampai dengan 15 Maret 2020/*Ministry of Religious Affairs, EMIS, odd semester report data up to March 15th, 2020*

**Tabel**  
**Table** 4.1.5

**Jumlah Sekolah, Guru, dan Murid Sekolah Menengah Pertama (SMP) di Bawah Kementerian Pendidikan dan Kebudayaan Menurut Kecamatan di Kabupaten Lingga, 2018/2019 dan 2019/2020**

*Number of Schools, Teachers, and Pupils in Junior High Schools Under The Ministry of Education and Culture by Subdistrict in Lingga Regency, 2018/2019 dan 2019/2020*

Kecamatan Subdistrict	Sekolah/Schools					
	Negeri/Public		Swasta/Private		Jumlah/Total	
	2018/2019	2019/2020	2018/2019	2019/2020	2018/2019	2019/2020
(1)	(2)	(3)	(4)	(5)	(6)	(7)
Singkep Barat	4	4	-	-	4	-
Kepulauan Posek	-	-	-	-	-	-
Singkep	2	2	-	1	2	-
Singkep Selatan	2	2	-	-	2	-
Singkep Pesisir	2	2	-	-	2	-
Lingga	5	5	-	-	5	-
Selayar	1	1	-	-	1	-
Lingga Timur	2	2	-	-	2	-
Lingga Utara	4	4	-	-	4	-
Senayang	12	2	1	-	13	-
Bakung Serumpun	-	-	-	-	-	-
Temiang Pesisir	-	-	-	-	-	-
Katang Bidare	-	-	-	-	-	-
<b>Kabupaten Lingga</b>	<b>34</b>	<b>24</b>	<b>1</b>	<b>1</b>	<b>35</b>	<b>25</b>

Lanjutan Tabel/*Continued Table* 4.1.5

Kecamatan Subdistrict	Guru <sup>1</sup> /Teachers <sup>1</sup>					
	Negeri/Public		Swasta/Private		Jumlah/Total	
	2018/2019	2019/2020	2018/2019	2019/2020	2018/2019	2019/2020
(1)	(8)	(9)	(10)	(11)	(12)	(13)
Singkep Barat	41	48	-	-	41	-
Kepulauan Posek	-	-	-	-	-	-
Singkep	52	54	-	6	52	-
Singkep Selatan	6	13	-	-	6	-
Singkep Pesisir	17	24	-	-	17	-
Lingga	47	60	-	-	47	-
Selayar	9	9	-	-	9	-
Lingga Timur	12	16	-	-	12	-
Lingga Utara	43	47	-	-	43	-
Senayang	56	13	7	-	63	-
Bakung Serumpun	-	-	-	-	-	-
Temiang Pesisir	-	-	-	-	-	-
Katang Bidare	-	-	-	-	-	-
<b>Kabupaten Lingga</b>	<b>283</b>	<b>284</b>	<b>7</b>	<b>6</b>	<b>290</b>	<b>290</b>

Lanjutan Tabel/Continued Table 4.1.5

Kecamatan Subdistrict	Murid/Students					
	Negeri/Public		Swasta/Private		Jumlah/Total	
	2018/2019	2019/2020	2018/2019	2019/2020	2018/2019	2019/2020
(1)	(14)	(15)	(16)	(17)	(18)	(19)
Singkep Barat	626	572	-	-	626	-
Kepulauan Posek	-	-	-	-	-	-
Singkep	894	920	-	86	894	-
Singkep Selatan	83	89	-	-	83	-
Singkep Pesisir	218	220	-	-	218	-
Lingga	591	556	-	-	591	-
Selayar	252	217	-	-	252	-
Lingga Timur	159	173	-	-	159	-
Lingga Utara	569	545	-	-	569	-
Senayang	885	133	26	-	911	-
Bakung Serumpun	-	-	-	-	-	-
Temiang Pesisir	-	-	-	-	-	-
Katang Bidare	-	-	-	-	-	-
<b>Kabupaten Lingga</b>	<b>4 277</b>	<b>3 425</b>	<b>26</b>	<b>86</b>	<b>4 303</b>	<b>3 511</b>

Catatan/Note: <sup>1</sup> Jumlah guru termasuk kepala sekolah dan guru/The total of teachers including headmaster and teacher  
 Sumber/Source: Kementerian Pendidikan dan Kebudayaan, Sistem Data Pokok Pendidikan, Data Semester Ganjil/Ministry of  
 Educations and Culture, Basic Education Data System, Odd Semester Data



**Tabel**  
**Table** 4.1.6

**Jumlah Sekolah, Guru, dan Murid Madrasah Tsanawiyah (MTs) di Bawah Kementerian Agama Menurut Kecamatan di Kabupaten Lingga, 2018/2019 dan 2019/2020**

*Number of Schools, Teachers, and Pupils in Madrasah Tsanawiyah (MTs) Under The Ministry of Religious Affairs by Subdistrict in Lingga Regency, 2018/2019 dan 2019/2020*

Kecamatan Subdistrict	Sekolah/Schools					
	Negeri/Public		Swasta/Private		Jumlah/Total	
	2018/2019	2019/2020	2018/2019	2019/2020	2018/2019	2019/2020
(1)	(2)	(3)	(4)	(5)	(6)	(7)
Singkep Barat	...	-	...	-	...	-
Kepulauan Posek	...	-	...	-	...	-
Singkep	...	1	...	-	...	1
Singkep Selatan	...	-	...	-	...	-
Singkep Pesisir	...	-	...	-	...	-
Lingga	...	-	...	1	...	1
Selayar	...	-	...	-	...	-
Lingga Timur	...	-	...	-	...	-
Lingga Utara	...	-	...	-	...	-
Senayang	...	-	...	1	...	1
Bakung Serumpun	...	-	...	-	...	-
Temiang Pesisir	...	-	...	-	...	-
Katang Bidare	...	-	...	-	...	-
<b>Kabupaten Lingga</b>	...	<b>1</b>	...	<b>2</b>	...	<b>3</b>

Lanjutan Tabel/*Continued Table* 4.1.6

Kecamatan Subdistrict	Guru <sup>1</sup> /Teachers <sup>1</sup>					
	Negeri/Public		Swasta/Private		Jumlah/Total	
	2018/2019	2019/2020	2018/2019	2019/2020	2018/2019	2019/2020
(1)	(8)	(9)	(10)	(11)	(12)	(13)
Singkep Barat	...	-	...	-	...	-
Kepulauan Posek	...	-	...	-	...	-
Singkep	...	21	...	-	...	21
Singkep Selatan	...	-	...	-	...	-
Singkep Pesisir	...	-	...	-	...	-
Lingga	...	-	...	17	...	17
Selayar	...	-	...	-	...	-
Lingga Timur	...	-	...	-	...	-
Lingga Utara	...	-	...	-	...	-
Senayang	...	-	...	6	...	6
Bakung Serumpun	...	-	...	-	...	-
Temiang Pesisir	...	-	...	-	...	-
Katang Bidare	...	-	...	-	...	-
<b>Kabupaten Lingga</b>	...	<b>21</b>	...	<b>23</b>	...	<b>44</b>

Lanjutan Tabel/*Continued Table* 4.1.6

Kecamatan Subdistrict	Murid/Students					
	Negeri/Public		Swasta/Private		Jumlah/Total	
	2018/2019	2019/2020	2018/2019	2019/2020	2018/2019	2019/2020
(1)	(14)	(15)	(16)	(17)	(18)	(19)
Singkep Barat	...	-	...	-	...	-
Kepulauan Posek	...	-	...	-	...	-
Singkep	...	197	...	-	...	197
Singkep Selatan	...	-	...	-	...	-
Singkep Pesisir	...	-	...	-	...	-
Lingga	...	-	...	120	...	120
Selayar	...	-	...	-	...	-
Lingga Timur	...	-	...	-	...	-
Lingga Utara	...	-	...	-	...	-
Senayang	...	-	...	43	...	43
Bakung Serumpun	...	-	...	-	...	-
Temiang Pesisir	...	-	...	-	...	-
Katang Bidare	...	-	...	-	...	-
<b>Kabupaten Lingga</b>	...	<b>197</b>	...	<b>163</b>	...	<b>360</b>

Sumber/*Source*: Kementerian Agama, EMIS, data semester ganjillaporan sampai dengan 15 Maret 2020/*Ministry of Religious Affairs, EMIS, odd semester report data up to March 15th, 2020*

**Tabel**  
**Table 4.1.7**

**Jumlah Sekolah, Guru, dan Murid Sekolah Menengah Atas (SMA) di Bawah Kementerian Pendidikan dan Kebudayaan Menurut Kecamatan di Kabupaten Lingga, 2018/2019 dan 2019/2020**

*Number of Schools, Teachers, and Pupils in Senior High Schools Under The Ministry of Education and Culture by Subdistrict in Lingga Regency, 2018/2019 dan 2019/2020*

Kecamatan Subdistrict	Sekolah/Schools					
	Negeri/Public		Swasta/Private		Jumlah/Total	
	2018/2019	2019/2020	2018/2019	2019/2020	2018/2019	2019/2020
(1)	(2)	(3)	(4)	(5)	(6)	(7)
Singkep Barat	1	1	-	-	1	1
Kepulauan Posek	-	-	-	-	-	-
Singkep	2	2	1	1	3	3
Singkep Selatan	1	1	-	-	1	1
Singkep Pesisir	1	1	-	-	1	1
Lingga	1	1	-	-	1	1
Selayar	1	1	-	-	1	1
Lingga Timur	1	1	-	-	1	1
Lingga Utara	1	1	-	-	1	1
Senayang	4	1	-	-	4	1
Bakung Serumpun	-	-	-	-	-	-
Temiang Pesisir	-	-	-	-	-	-
Katang Bidare	-	-	-	-	-	-
<b>Kabupaten Lingga</b>	<b>13</b>	<b>10</b>	<b>1</b>	<b>1</b>	<b>14</b>	<b>11</b>

Lanjutan Tabel/*Continued Table* 4.1.7

Kecamatan Subdistrict	Guru <sup>1</sup> /Teachers <sup>1</sup>					
	Negeri/Public		Swasta/Private		Jumlah/Total	
	2018/2019	2019/2020	2018/2019	2019/2020	2018/2019	2019/2020
(1)	(8)	(9)	(10)	(11)	(12)	(13)
Singkep Barat	31	29	-	-	31	29
Kepulauan Posek	-	-	-	-	-	-
Singkep	83	84	6	9	89	93
Singkep Selatan	11	13	-	-	11	13
Singkep Pesisir	-	6	-	-	-	6
Lingga	30	31	-	-	30	31
Selayar	13	16	-	-	13	16
Lingga Timur	16	16	-	-	16	16
Lingga Utara	23	24	-	-	23	24
Senayang	61	13	-	-	61	13
Bakung Serumpun	-	-	-	-	-	-
Temiang Pesisir	-	-	-	-	-	-
Katang Bidare	-	-	-	-	-	-
<b>Kabupaten Lingga</b>	<b>268</b>	<b>232</b>	<b>6</b>	<b>9</b>	<b>274</b>	<b>241</b>

Lanjutan Tabel/Continued Table 4.1.7

Kecamatan Subdistrict	Murid/Students					
	Negeri/Public		Swasta/Private		Jumlah/Total	
	2018/2019	2019/2020	2018/2019	2019/2020	2018/2019	2019/2020
(1)	(14)	(15)	(16)	(17)	(18)	(19)
Singkep Barat	292	328	-	-	292	328
Kepulauan Posek	-	-	-	-	-	-
Singkep	877	870	70	130	947	1 000
Singkep Selatan	31	61	-	-	31	61
Singkep Pesisir	23	60	-	-	23	60
Lingga	492	495	-	-	492	495
Selayar	124	155	-	-	124	155
Lingga Timur	139	172	-	-	139	172
Lingga Utara	262	282	-	-	262	282
Senayang	465	111	-	-	465	111
Bakung Serumpun	-	-	-	-	-	-
Temiang Pesisir	-	-	-	-	-	-
Katang Bidare	-	-	-	-	-	-
<b>Kabupaten Lingga</b>	<b>2 705</b>	<b>2 534</b>	<b>70</b>	<b>130</b>	<b>2 775</b>	<b>2 664</b>

Catatan/Note: <sup>1</sup> Jumlah guru termasuk kepala sekolah dan guru/The total of teachers including headmaster and teacher  
 Sumber/Source: Kementerian Pendidikan dan Kebudayaan, Sistem Data Pokok Pendidikan, Data Semester Ganji/Ministry of  
 Educations and Culture, Basic Education Data System, Odd Semester Data

**Tabel**  
**Table** 4.1.8

**Jumlah Sekolah, Guru, dan Murid Sekolah Menengah Kejuruan (SMK) di Bawah Kementerian Pendidikan dan Kebudayaan Menurut Kecamatan di Kabupaten Lingga, 2018/2019 dan 2019/2020**

*Number of Schools, Teachers, and Pupils in Vocational High Schools Under The Ministry of Education and Culture by Subdistrict in Lingga Regency, 2018/2019 dan 2019/2020*

Kecamatan Subdistrict	Sekolah/Schools					
	Negeri/Public		Swasta/Private		Jumlah/Total	
	2018/2019	2019/2020	2018/2019	2019/2020	2018/2019	2019/2020
(1)	(2)	(3)	(4)	(5)	(6)	(7)
Singkep Barat	-	-	-	-	-	-
Kepulauan Posek	-	-	-	-	-	-
Singkep	1	1	1	1	2	2
Singkep Selatan	-	-	-	-	-	-
Singkep Pesisir	-	-	-	-	-	-
Lingga	1	1	-	-	1	1
Selayar	-	-	-	-	-	-
Lingga Timur	1	1	-	-	1	1
Lingga Utara	-	-	-	-	-	-
Senayang	1	1	-	-	1	1
Bakung Serumpun	-	-	-	-	-	-
Temiang Pesisir	-	-	-	-	-	-
Katang Bidare	-	-	-	-	-	-
<b>Kabupaten Lingga</b>	<b>4</b>	<b>4</b>	<b>1</b>	<b>1</b>	<b>5</b>	<b>5</b>

Lanjutan Tabel/Continued Table 4.1.8

Kecamatan Subdistrict	Guru <sup>1</sup> /Teachers <sup>1</sup>					
	Negeri/Public		Swasta/Private		Jumlah/Total	
	2018/2019	2019/2020	2018/2019	2019/2020	2018/2019	2019/2020
(1)	(8)	(9)	(10)	(11)	(12)	(13)
Singkep Barat	-	-	-	-	-	-
Kepulauan Posek	-	-	-	-	-	-
Singkep	32	31	16	12	48	43
Singkep Selatan	-	-	-	-	-	-
Singkep Pesisir	-	-	-	-	-	-
Lingga	8	11	-	-	8	11
Selayar	-	-	-	-	-	-
Lingga Timur	12	12	-	-	12	12
Lingga Utara	-	-	-	-	-	-
Senayang	14	14	-	-	14	14
Bakung Serumpun	-	-	-	-	-	-
Temiang Pesisir	-	-	-	-	-	-
Katang Bidare	-	-	-	-	-	-
<b>Kabupaten Lingga</b>	<b>66</b>	<b>68</b>	<b>16</b>	<b>12</b>	<b>82</b>	<b>80</b>



Lanjutan Tabel/*Continued Table* 4.1.8

Kecamatan Subdistrict	Murid/Students					
	Negeri/Public		Swasta/Private		Jumlah/Total	
	2018/2019	2019/2020	2018/2019	2019/2020	2018/2019	2019/2020
(1)	(14)	(15)	(16)	(17)	(18)	(19)
Singkep Barat	-	-	-	-	-	-
Kepulauan Posek	-	-	-	-	-	-
Singkep	331	333	126	126	457	459
Singkep Selatan	-	-	-	-	-	-
Singkep Pesisir	-	-	-	-	-	-
Lingga	80	92	-	-	80	92
Selayar	-	-	-	-	-	-
Lingga Timur	37	41	-	-	37	41
Lingga Utara	-	-	-	-	-	-
Senayang	30	24	-	-	30	24
Bakung Serumpun	-	-	-	-	-	-
Temiang Pesisir	-	-	-	-	-	-
Katang Bidare	-	-	-	-	-	-
<b>Kabupaten Lingga</b>	<b>478</b>	<b>490</b>	<b>126</b>	<b>126</b>	<b>604</b>	<b>616</b>

Catatan/Note: <sup>1</sup> Jumlah guru termasuk kepala sekolah dan guru/*The total of teachers including headmaster and teacher*  
 Sumber/Source: Kementerian Pendidikan dan Kebudayaan, Sistem Data Pokok Pendidikan, Data Semester Ganjil/*Ministry of  
 Educations and Culture, Basic Education Data System, Odd Semester Data*

**Tabel**  
**Table 4.1.9**

**Jumlah Sekolah, Guru, dan Murid Madrasah Aliyah (MA) di Bawah Kementerian Agama Menurut Kecamatan di Kabupaten Lingga, 2018/2019 dan 2019/2020**  
**Number of Schools, Teachers, and Pupils in Madrasah Aliyah (MA) Under the Ministry of Religious Affairs by Subdistrict in Lingga Regency, 2018/2019 dan 2019/2020**

Kecamatan Subdistrict	Sekolah/Schools					
	Negeri/Public		Swasta/Private		Jumlah/Total	
	2018/2019	2019/2020	2018/2019	2019/2020	2018/2019	2019/2020
(1)	(2)	(3)	(4)	(5)	(6)	(7)
Singkep Barat	...	-	...	-	...	-
Kepulauan Posek	...	-	...	-	...	-
Singkep	...	-	...	1	...	1
Singkep Selatan	...	-	...	-	...	-
Singkep Pesisir	...	-	...	-	...	-
Lingga	...	-	...	1	...	1
Selayar	...	-	...	-	...	-
Lingga Timur	...	-	...	-	...	-
Lingga Utara	...	-	...	-	...	-
Senayang	...	-	...	1	...	1
Bakung Serumpun	...	-	...	-	...	-
Temiang Pesisir	...	-	...	-	...	-
Katang Bidare	...	-	...	-	...	-
<b>Kabupaten Lingga</b>	...	-	...	<b>3</b>	...	<b>3</b>

Lanjutan Tabel/*Continued Table* 4.1.9

Kecamatan Subdistrict	Guru <sup>1</sup> /Teachers <sup>1</sup>					
	Negeri/Public		Swasta/Private		Jumlah/Total	
	2018/2019	2019/2020	2018/2019	2019/2020	2018/2019	2019/2020
(1)	(8)	(9)	(10)	(11)	(12)	(13)
Singkep Barat	...	-	...	-	...	-
Kepulauan Posek	...	-	...	-	...	-
Singkep	...	-	...	17	...	17
Singkep Selatan	...	-	...	-	...	-
Singkep Pesisir	...	-	...	-	...	-
Lingga	...	-	...	18	...	18
Selayar	...	-	...	-	...	-
Lingga Timur	...	-	...	-	...	-
Lingga Utara	...	-	...	-	...	-
Senayang	...	-	...	9	...	9
Bakung Serumpun	...	-	...	-	...	-
Temiang Pesisir	...	-	...	-	...	-
Katang Bidare	...	-	...	-	...	-
<b>Kabupaten Lingga</b>	...	-	...	<b>44</b>	...	<b>44</b>

Lanjutan Tabel/Continued Table 4.1.9

Kecamatan Subdistrict	Murid/Students					
	Negeri/Public		Swasta/Private		Jumlah/Total	
	2018/2019	2019/2020	2018/2019	2019/2020	2018/2019	2019/2020
(1)	(14)	(15)	(16)	(17)	(18)	(19)
Singkep Barat	...	-	...	-	...	-
Kepulauan Posek	...	-	...	-	...	-
Singkep	...	-	...	101	...	101
Singkep Selatan	...	-	...	-	...	-
Singkep Pesisir	...	-	...	-	...	-
Lingga	...	-	...	31	...	31
Selayar	...	-	...	-	...	-
Lingga Timur	...	-	...	-	...	-
Lingga Utara	...	-	...	-	...	-
Senayang	...	-	...	40	...	40
Bakung Serumpun	...	-	...	-	...	-
Temiang Pesisir	...	-	...	-	...	-
Katang Bidare	...	-	...	-	...	-
<b>Kabupaten Lingga</b>	...	-	...	<b>172</b>	...	<b>172</b>

Sumber/Source: Kementerian Agama, EMIS, data semester ganjillaporan sampai dengan 15 Maret 2020/Ministry of Religious Affairs, EMIS, odd semester report data up to March 15th, 2020

**Tabel**  
**Table** 4.1.10

**Jumlah Desa<sup>1</sup>/Kelurahan yang Memiliki Fasilitas Sekolah Menurut Kecamatan dan Tingkat Pendidikan di Kabupaten Lingga, 2014– 2019**  
***Number of Villages<sup>1</sup>/Kelurahan Having Educational Facilities by Subdistrict and Educational Level in Lingga Regency, 2014– 2019***

Kecamatan Subdistrict	SD Primary School		
	2014	2018	2019
(1)	(2)	(3)	(4)
Singkep Barat	14	11	11
Kepulauan Posek	...	3	3
Singkep	5	5	5
Singkep Selatan	3	3	3
Singkep Pesisir	5	5	5
Lingga	11	11	11
Selayar	4	4	4
Lingga Timur	6	6	6
Lingga Utara	12	12	12
Senayang	19	19	5
Bakung Serumpun	...	...	6
Temiang Pesisir	...	...	3
Katang Bidare	...	...	5
<b>Kabupaten Lingga</b>	<b>79</b>	<b>79</b>	<b>79</b>

Lanjutan Tabel/*Continued Table* 4.1.10

Kecamatan Subdistrict	SMP Junior High School		
	2014	2018	2019
(1)	(5)	(6)	(7)
Singkep Barat	5	4	4
Kepulauan Posek	...	2	2
Singkep	2	3	4
Singkep Selatan	2	2	2
Singkep Pesisir	1	1	2
Lingga	5	5	6
Selayar	1	1	1
Lingga Timur	2	2	2
Lingga Utara	4	4	4
Senayang	11	11	2
Bakung Serumpun	...	...	4
Temiang Pesisir	...	...	1
Katang Bidare	...	...	4
<b>Kabupaten Lingga</b>	<b>33</b>	<b>35</b>	<b>38</b>

Lanjutan Tabel/*Continued Table* 4.1.10

Kecamatan Subdistrict	SMA Senior High School		
	2014	2018	2019
(1)	(8)	(9)	(10)
Singkep Barat	1	1	1
Kepulauan Posek	...	0	1
Singkep	1	3	3
Singkep Selatan	0	1	1
Singkep Pesisir	0	0	1
Lingga	1	1	2
Selayar	1	1	1
Lingga Timur	1	1	1
Lingga Utara	1	1	1
Senayang	5	5	1
Bakung Serumpun	...	...	1
Temiang Pesisir	...	...	1
Katang Bidare	...	...	2
<b>Kabupaten Lingga</b>	<b>11</b>	<b>14</b>	<b>17</b>

Lanjutan Tabel/Continued Table 4.1.10

Kecamatan Subdistrict	SMK Vocational School		
	2014	2018	2019
(1)	(11)	(12)	(13)
Singkep Barat	0	0	–
Kepulauan Posek	...	0	–
Singkep	2	2	2
Singkep Selatan	0	0	–
Singkep Pesisir	0	0	–
Lingga	1	1	1
Selayar	0	0	–
Lingga Timur	1	1	1
Lingga Utara	0	0	–
Senayang	1	1	1
Bakung Serumpun	...	...	–
Temiang Pesisir	...	...	–
Katang Bidare	...	...	–
<b>Kabupaten Lingga</b>	<b>5</b>	<b>5</b>	<b>5</b>



Lanjutan Tabel/*Continued Table* 4.1.10

Kecamatan Subdistrict	Perguruan Tinggi University		
	2014	2018	2019
(1)	(14)	(15)	(16)
Singkep Barat	0	0	–
Kepulauan Posek	...	0	–
Singkep	1	1	1
Singkep Selatan	0	0	–
Singkep Pesisir	0	0	–
Lingga	2	1	1
Selayar	0	0	–
Lingga Timur	0	0	–
Lingga Utara	0	0	–
Senayang	1	0	–
Bakung Serumpun	...	...	–
Temiang Pesisir	...	...	–
Katang Bidare	...	...	–
<b>Kabupaten Lingga</b>	<b>4</b>	<b>2</b>	<b>2</b>

Catatan/Note: <sup>1</sup> Desa pada tabel ini termasuk Unit Permukiman Transmigrasi (UPT) yang masih dibina oleh kementerian terkait dan nagari di Provinsi Sumatera Barat/Villages in this table include Transmigration Settlement Unit which is still fostered by the relevant ministries and the nagari in the Province of Sumatera Barat

Sumber/Source: BPS, Pendataan Potensi Desa (Podes)/ BPS-Statistics Indonesia, Village Potential Data Collection

**Tabel 4.1.11** Angka Partisipasi Murni (APM) dan Angka Partisipasi Kasar (APK) Menurut Jenjang Pendidikan di Kabupaten Lingga, 2018 dan 2019  
**Net Participation Rates and Gross Participation Rates by Educational Level in Lingga Regency, 2018 and 2019**

Jenjang Pendidikan Educational Level	Angka Partisipasi Murni (APM) Net Participation Rates		Angka Partisipasi Kasar (APK) Gross Participation Rates	
	2018	2019	2018	2019
(1)	(2)	(3)	(4)	(5)
SD/MI Elementary School	99,37	99,25	105,77	115,38
SMP/MTs Junior High School	83,63	83,59	85,51	86,87
SMA/SMK/MA Senior High School	75,26	75,78	100,60	85,31

Sumber/Source: BPS, Survei Sosial Ekonomi Nasional (Susenas)/BPS-Statistics Indonesia, National Socioeconomic Survey

**Tabel**  
**Table** 4.1.12

**Persentase Penduduk Berumur 15 Tahun ke Atas yang Melek Huruf Menurut Kelompok Umur di Kabupaten Lingga, 2018 dan 2019**  
*Percentage of Literate People Aged 15 Years and Over by Age Group in Lingga Regency, 2018 and 2019*

Kelompok Umur <i>Age Group</i>	2018	2019
(1)	(2)	(3)
15–19	...	100,0
20–24	...	100,0
25–29	...	100,0
30–34	...	100,0
35–39	...	100,0
40–44	...	99,3
45–49	...	95,6
50+	...	90,3
<b>Jumlah/Total</b>		
15–24	...	<b>100,0</b>
15–44	...	<b>99,8</b>
15+	...	<b>96,2</b>
45+	...	<b>91,7</b>

Sumber/Source: BPS, Survei Sosial Ekonomi Nasional (Susenas)/BPS-Statistics Indonesia, National Socioeconomic Survey

## 4.2 KESEHATAN HEALTH

**Tabel 4.2.1** Jumlah Desa<sup>1</sup>/Kelurahan Yang Memiliki Sarana Kesehatan Menurut Kecamatan di Kabupaten Lingga, 2014–2019  
*Number of Villages<sup>1</sup>/Kelurahan Having Health Facilities by Subdistrict in Lingga Regency, 2014–2019*

Kecamatan Subdistrict	Rumah Sakit Hospital		
	2014	2018	2019
(1)	(2)	(3)	(4)
Singkep Barat	0	0	–
Kepulauan Posek	...	0	–
Singkep	1	1	1
Singkep Selatan	0	0	–
Singkep Pesisir	0	0	–
Lingga	1	1	1
Selayar	0	0	–
Lingga Timur	0	0	–
Lingga Utara	0	0	–
Senayang	0	0	–
Bakung Serumpun	...	...	–
Temiang Pesisir	...	...	–
Katang Bidare	...	...	–
<b>Kabupaten Lingga</b>	<b>2</b>	<b>2</b>	<b>2</b>

Lanjutan Tabel/*Continued Table* 4.2.1

Kecamatan <i>Subdistrict</i>	Rumah Sakit Bersalin <i>Maternity Hospital</i>		
	2014	2018	2019
(1)	(5)	(6)	(7)
Singkep Barat	0	0	–
Kepulauan Posek	...	0	–
Singkep	0	0	–
Singkep Selatan	0	0	–
Singkep Pesisir	0	0	–
Lingga	0	0	–
Selayar	0	0	–
Lingga Timur	0	0	–
Lingga Utara	0	0	–
Senayang	0	0	–
Bakung Serumpun	...	...	–
Temiang Pesisir	...	...	–
Katang Bidare	...	...	–
<b>Kabupaten Lingga</b>	<b>0</b>	<b>0</b>	<b>–</b>

Lanjutan Tabel/Continued Table 4.2.1

Kecamatan Subdistrict	Poliklinik Polyclinic		
	2014	2018	2019
(1)	(8)	(9)	(10)
Singkep Barat	0	0	–
Kepulauan Posek	...	0	–
Singkep	1	1	1
Singkep Selatan	0	0	–
Singkep Pesisir	0	0	–
Lingga	0	0	–
Selayar	0	0	–
Lingga Timur	0	0	–
Lingga Utara	0	0	–
Senayang	0	0	–
Bakung Serumpun	...	...	–
Temiang Pesisir	...	...	–
Katang Bidare	...	...	–
<b>Kabupaten Lingga</b>	<b>1</b>	<b>1</b>	<b>1</b>

Lanjutan Tabel/*Continued Table* 4.2.1

Kecamatan <i>Subdistrict</i>	Puskesmas <i>Public Health Center</i>		
	2014	2018	2019
(1)	(11)	(12)	(13)
Singkep Barat	1	1	1
Kepulauan Posek	...	1	1
Singkep	1	1	1
Singkep Selatan	0	1	1
Singkep Pesisir	0	1	1
Lingga	1	1	1
Selayar	1	1	1
Lingga Timur	1	1	1
Lingga Utara	1	2	1
Senayang	2	2	1
Bakung Serumpun	...	...	–
Temiang Pesisir	...	...	1
Katang Bidare	...	...	–
<b>Kabupaten Lingga</b>	<b>8</b>	<b>12</b>	<b>11</b>

Lanjutan Tabel/Continued Table 4.2.1

Kecamatan Subdistrict	Puskesmas Pembantu Subsidiary of Public Health Center		
	2014	2018	2019
(1)	(14)	(15)	(16)
Singkep Barat	7	5	4
Kepulauan Posek	...	2	2
Singkep	0	2	–
Singkep Selatan	2	2	2
Singkep Pesisir	1	1	–
Lingga	6	7	6
Selayar	1	1	1
Lingga Timur	4	4	3
Lingga Utara	6	6	6
Senayang	8	9	2
Bakung Serumpun	...	...	4
Temiang Pesisir	...	...	1
Katang Bidare	...	...	2
<b>Kabupaten Lingga</b>	<b>35</b>	<b>39</b>	<b>33</b>



Lanjutan Tabel/*Continued Table* 4.2.1

Kecamatan <i>Subdistrict</i>	Apotek <i>Pharmacy</i>		
	2014	2018	2019
(1)	(17)	(18)	(19)
Singkep Barat	0	0	–
Kepulauan Posek	...	0	–
Singkep	1	1	1
Singkep Selatan	0	0	–
Singkep Pesisir	0	0	–
Lingga	1	1	1
Selayar	0	0	–
Lingga Timur	0	0	–
Lingga Utara	0	0	–
Senayang	0	0	–
Bakung Serumpun	...	...	–
Temiang Pesisir	...	...	–
Katang Bidare	...	...	–
<b>Kabupaten Lingga</b>	<b>2</b>	<b>2</b>	<b>2</b>

Catatan/Note: <sup>1</sup> Desa pada tabel ini termasuk Unit Permukiman Transmigrasi (UPT) yang masih dibina oleh kementerian terkait dan nagari di Provinsi Sumatera Barat/*Villages in this table include Transmigration Settlement Unit which is still fostered by the relevant ministries and the nagari in the Province of Sumatera Barat*

Sumber/Source: BPS, Pendataan Potensi Desa (Podes)/*BPS-Statistics Indonesia, Village Potential Data Collecting*

**Tabel 4.2.2** Jumlah Tenaga Kesehatan Menurut Kecamatan di Kabupaten Lingga, 2019  
**Table** Number of Medical Personnel by Subdistrict in Lingga Regency, 2019

Kecamatan Subdistrict	Dokter Doctor	Perawat Nurse	Bidan Midwife	Farmasi Pharmaceutical	Ahli Gizi Nutritionist
(1)	(2)	(3)	(4)	(5)	(6)
Singkep Barat	3	20	25	1	1
Kepulauan Posek	1	5	9	2	1
Singkep	3	23	16	1	1
Singkep Selatan	2	8	7	2	1
Singkep Pesisir	2	18	14	2	1
Lingga	2	23	16	2	-
Selayar	1	8	9	2	1
Lingga Timur	3	22	15	1	1
Lingga Utara	1	13	22	3	-
Senayang	2	20	17	2	3
Bakung Serumpun	-	-	-	-	-
Temiang Pesisir	2	21	18	2	1
Katang Bidare	-	1	1	-	-
<b>Kabupaten Lingga</b>	<b>22</b>	<b>182</b>	<b>169</b>	<b>20</b>	<b>11</b>

Sumber/Source: Dinas Kesehatan, Pengendalian Penduduk dan Keluarga Berencana Kabupaten Lingga/Health, Population Control, and Family Planning Service of Lingga Regency

**Tabel**  
**Table** 4.2.3

**Persentase Penduduk yang Mempunyai Keluhan Kesehatan Selama Sebulan Terakhir di Kabupaten Lingga (%), 2014–2019**  
**Percentage of People Who Had Health Complaint During a Month Prior to The Survey in Lingga Regency (%), 2014–2019**

<b>Kecamatan Subdistrict</b>	<b>Persentase Penduduk yang Mempunyai Keluhan Kesehatan Percentage of People Who Had Health Complaint</b>
<b>(1)</b>	<b>(2)</b>
2014	28,18
2015	23,56
2016	24,72
2017	22,78
2018	34,54
<b>2019</b>	<b>35,42</b>

Sumber/Source: BPS, Survei Sosial Ekonomi Nasional (Susenas)/BPS-Statistics Indonesia, National Socioeconomic Survey

**Tabel** 4.2.4 **Persentase Penduduk yang Mempunyai Keluhan Kesehatan dan Berobat Jalan Selama Sebulan Terakhir di Kabupaten Lingga (%), 2014–2019**  
**Percentage of People Who Had Health Complaint and Had Outpatient During a Month Prior to The Survey in Lingga Regency (%), 2014–2019**

<b>Kecamatan Subdistrict</b>	<b>Persentase Penduduk yang Mempunyai Keluhan Kesehatan Percentage of People Who Had Health Complaint</b>
(1)	(2)
2014	60,68
2015	69,84
2016	47,24
2017	66,02
2018	56,56
<b>2019</b>	<b>54,76</b>

Sumber/Source: BPS, Survei Sosial Ekonomi Nasional (Susenas)/BPS-Statistics Indonesia, National Socioeconomic Survey

**Tabel**  
**Table** 4.2.5

**Persentase Penduduk yang Mempunyai Keluhan Kesehatan dan Tidak Berobat Jalan Selama Sebulan Terakhir Menurut Alasan Utama Tidak Berobat Jalan di Kabupaten Lingga (%), 2018 dan 2019**  
**Percentage of People Who Had Health Complaint and Had Not Outpatient During a Month Prior to The Survey by Main Reason for not Outpatient in Lingga Regency (%), 2018 and 2019**

Alasan Utama Tidak Berobat Jalan <i>Main Reason for not Outpatient</i>	Persentase Penduduk yang Mempunyai Keluhan Kesehatan <i>Percentage of People Who Had Health Complaint</i>		
	2017	2018	2019
(1)	(2)	(3)	(4)
Tidak punya biaya berobat/ <i>No money for outpatient</i>	1,35	6,07	1,25
Tidak ada biaya transport/ <i>No money for transportation</i>	0,07	-	0
Tidak ada sarana transportasi/ <i>No transportation utilities</i>	0,69	0,33	-
Waktu tunggu pelayanan lama/ <i>Long lay time for health services</i>	-	-	0,38
Mengobati sendiri/ <i>Self treatment</i>	53,72	64,29	72,37
Tidak ada yang mendampingi/ <i>No accompanying</i>	-	0,14	0
Merasa tidak perlu/ <i>Not necessary</i>	42,34	26,40	23,89
Lainnya/ <i>Others</i>	1,19	2,77	2,11
<b>Jumlah/Total</b>	<b>100,00</b>	<b>100,00</b>	<b>100,00</b>

Sumber/Source: BPS, Survei Sosial Ekonomi Nasional (Susenas)/BPS-Statistics Indonesia, National Socioeconomic Survey

**Tabel**  
**Table** 4.2.6

**Jumlah Rumah Sakit Umum, Rumah Sakit Khusus, Rumah Sakit/Rumah Bersalin, Puskesmas, Klinik/Balai Kesehatan, Posyandu, dan Polindes Menurut Kecamatan di Kabupaten Lingga, 2018 dan 2019**  
***Number of General Hospital, Special Hospital, Maternity Hospital and Public Health Center, Medical Clinic, Integrated Service Post, Village maternity Cottage by Subdistrict in Lingga Regency, 2018 and 2019***

Kecamatan Subdistrict	Rumah Sakit Umum General Hospital		Rumah Sakit Khusus Special Hospital	
	2018	2019	2018	2019
(1)	(2)	(3)	(4)	(5)
Singkep Barat	-	-	-	-
Kepulauan Posek	-	-	-	-
Singkep	1	1	-	-
Singkep Selatan	-	-	-	-
Singkep Pesisir	-	-	-	-
Lingga	1	1	-	-
Selayar	-	-	-	-
Lingga Timur	-	-	-	-
Lingga Utara	-	-	-	-
Senayang	-	-	-	-
Bakung Serumpun	-	-	-	-
Temiang Pesisir	-	-	-	-
Katang Bidare	-	-	-	-
<b>Kabupaten Lingga</b>	<b>2</b>	<b>2</b>	<b>-</b>	<b>-</b>

Lanjutan Tabel/*Continued Table* 4.2.6

Kecamatan <i>Subdistrict</i>	Rumah Sakit Bersalin/ Rumah Bersalin <i>Maternity Hospital</i>		Puskesmas <i>Public Health Center</i>	
	2018	2019	2018	2019
(1)	(6)	(7)	(8)	(9)
Singkep Barat	-	-	1	1
Kepulauan Posek	-	-	1	1
Singkep	-	-	1	1
Singkep Selatan	-	-	1	1
Singkep Pesisir	-	-	1	1
Lingga	-	-	1	1
Selayar	-	-	1	1
Lingga Timur	-	-	1	1
Lingga Utara	-	-	1	1
Senayang	-	-	2	1
Bakung Serumpun	-	-	...	-
Temiang Pesisir	-	-	...	1
Katang Bidare	-	-	...	1
<b>Kabupaten Lingga</b>	-	-	<b>11</b>	<b>12</b>

Lanjutan Tabel/Continued Table 4.2.6

Kecamatan Subdistrict	Klinik/Balai Kesehatan Medical Clinic		Posyandu Integrated Service Post		Polindes Village Maternity Cottage	
	2018	2019	2018	2019	2018	2019
(1)	(10)	(11)	(12)	(13)	(14)	(15)
Singkep Barat	-	-	19	19	9	7
Kepulauan Posek	-	-	6	6	3	3
Singkep	3	4	26	26	1	2
Singkep Selatan	-	-	5	5	1	1
Singkep Pesisir	-	-	6	6	4	4
Lingga	1	1	25	29	5	6
Selayar	-	-	10	10	3	3
Lingga Timur	-	-	9	9	5	6
Lingga Utara	-	-	22	23	11	11
Senayang	-	-	52*	17	32*	15
Bakung Serumpun	-	-	...	15	...	-
Temiang Pesisir	-	-	...	10	...	19
Katang Bidare	-	-	...	10	...	-
<b>Kabupaten Lingga</b>	<b>4</b>	<b>5</b>	<b>181</b>	<b>185</b>	<b>74</b>	<b>77</b>

Sumber/Source: Dinas Kesehatan, Pengendalian Penduduk dan Keluarga Berencana Kabupaten Lingga/Health, Population Control, and Family Planning Service of Lingga Regency



### 4.3 AGAMA DAN SOSIAL LAINNYA RELIGION AND OTHER SOCIAL AFFAIRS

**Tabel 4.3.1** Jumlah Penduduk Menurut Kecamatan dan Agama yang Dianut di Kabupaten Lingga, 2019  
*Population by Subdistrict and Religion in Lingga Regency, 2019*

Kecamatan Subdistrict	Islam	Protestan Protestant	Katolik Catholic	Hindu	Budha Buddha	Lainnya Others
(1)	(2)	(3)	(4)	(5)	(6)	(7)
Singkep Barat	13 481	127	26	-	1 109	13
Kepulauan Posek	3 112	9	2	-	241	-
Singkep	21 786	407	113	1	2 115	2
Singkep Selatan	2 599	5	4	-	7	-
Singkep Pesisir	4 737	2	-	-	132	-
Lingga	11 262	408	74	-	440	3
Selayar	3 238	147	2	-	170	-
Lingga Timur	3 919	10	-	-	43	2
Lingga Utara	10 401	295	190	-	666	1
Senayang	5 894	80	315	1	317	3
Bakung Serumpun	6 994	139	283	2	529	2
Temiang Pesisir	3 425	135	171	-	36	36
Katang Bidare	4 006	94	13	-	142	1
<b>Kabupaten Lingga</b>	<b>94 854</b>	<b>1 858</b>	<b>1 193</b>	<b>4</b>	<b>5 947</b>	<b>63</b>

Sumber/Source: Dinas Kependudukan dan Pencatatan Sipil Kabupaten Lingga/Population Registration Office of Lingga Regency

**Tabel 4.3.2** Jumlah Tempat Peribadatan Menurut Kecamatan di Kabupaten Lingga, 2019  
**Number of Places of Worship by Subdistrict in Lingga Regency, 2019**

Kecamatan Subdistrict	Masjid Mosque	Mushola Pray Room	Gereja Protestan Protestant Church	Gereja Katholik Catholic Church	Pura Temple	Vihara
(1)	(2)	(3)	(4)	(5)	(6)	(7)
Singkep Barat	22	17	-	1	-	1
Kepulauan Posek	9	5	-	-	-	-
Singkep	16	35	2	1	-	1
Singkep Selatan	5	4	-	-	-	-
Singkep Pesisir	10	6	-	-	-	-
Lingga	21	20	-	1	-	-
Selayar	9	7	-	-	-	-
Lingga Timur	8	7	-	-	-	-
Lingga Utara	36	7	-	2	-	1
Senayang	51	4	-	4	-	-
Bakung Serumpun	-	-	-	1	-	-
Temiang Pesisir	-	-	-	1	-	-
Katang Bidare	-	-	-	1	-	-
<b>Kabupaten Lingga</b>	<b>187</b>	<b>112</b>	<b>2</b>	<b>12</b>	<b>0</b>	<b>3</b>

Sumber/Source: Kantor Kementerian Agama Kabupaten Lingga/Religion Ministry Office of Lingga Regency

**Tabel** 4.3.3  
**Table**

**Jumlah Desa<sup>1</sup>/Kelurahan yang Mengalami Bencana Alam<sup>2</sup> Menurut Kecamatan di Kabupaten Lingga, 2011–2018**  
**Number of Villages<sup>1</sup>/Kelurahan that Had Natural Disaster<sup>2</sup> by Subdistrict in Lingga Regency, 2011–2018**

Kecamatan Subdistrict	Banjir/Flood		
	2011	2014	2018
(1)	(2)	(3)	(4)
Singkep Barat	1	2	2
Kepulauan Posek	...	...	0
Singkep	2	1	2
Singkep Selatan	...	0	0
Singkep Pesisir	...	0	2
Lingga	2	2	4
Selayar	...	0	0
Lingga Timur	...	0	1
Lingga Utara	1	1	2
Senayang	0	0	0
Bakung Serumpun	...	...	...
Temiang Pesisir	...	...	...
Katang Bidare	...	...	...
<b>Kabupaten Lingga</b>	<b>6</b>	<b>6</b>	<b>13</b>

Lanjutan Tabel/*Continued Table 4.3.3*

Kecamatan Subdistrict	Gempa Bumi/ <i>Earthquake</i>		
	2011	2014	2018
(1)	(5)	(6)	(7)
Singkep Barat	0	0	0
Kepulauan Posek	...	...	0
Singkep	0	0	0
Singkep Selatan	...	0	0
Singkep Pesisir	...	0	0
Lingga	0	0	0
Selayar	...	0	0
Lingga Timur	...	0	0
Lingga Utara	0	0	0
Senayang	0	0	0
Bakung Serumpun	...	...	...
Temiang Pesisir	...	...	...
Katang Bidare	...	...	...
<b>Kabupaten Lingga</b>	<b>0</b>	<b>0</b>	<b>0</b>

Lanjutan Tabel/*Continued Table* 4.3.3

Kecamatan <i>Subdistrict</i>	Tanah Longsor/ <i>Landslide</i>		
	2011	2014	2018
(1)	(8)	(9)	(10)
Singkep Barat	0	2	0
Kepulauan Posek	...	...	0
Singkep	0	0	1
Singkep Selatan	...	0	0
Singkep Pesisir	...	0	0
Lingga	1	0	0
Selayar	...	0	0
Lingga Timur	...	0	0
Lingga Utara	0	0	0
Senayang	0	1	2
Bakung Serumpun	...	...	...
Temiang Pesisir	...	...	...
Katang Bidare	...	...	...
<b>Kabupaten Lingga</b>	<b>1</b>	<b>3</b>	<b>3</b>

Catatan/*Note*: <sup>1</sup> Desa pada tabel ini termasuk Unit Permukiman Transmigrasi (UPT) yang masih dibina oleh kementerian terkait dan nagari di Provinsi Sumatera Barat/*Villages in this table are included in Transmigration Settlement Unit which is still fostered by the relevant ministries and the nagari in the Province of Sumatera Barat*

<sup>2</sup> Terjadi dalam tiga tahun terakhir sampai dengan saat pencacahan/*Occured during the last three years by the time of enumeration*

Sumber/*Source*: BPS, Pendataan Potensi Desa (Podes)/*BPS-Statistics Indonesia, Village Potential Data Collecting*

**Tabel** 4.3.4 **Jumlah Pondok Pesantren dan Santri Menurut Kecamatan di Kabupaten Lingga, 2019**  
**Table** *Number of Pesantren and Its Students by Subdistrict in Lingga Regency, 2019*

Kecamatan Subdistrict	Pesantren Pesantren	Santri Pupils
(1)	(2)	(3)
Singkep Barat	-	-
Kepulauan Posek	-	-
Singkep	2	816
Singkep Selatan	-	-
Singkep Pesisir	-	-
Lingga	2	279
Selayar	-	-
Lingga Timur	-	-
Lingga Utara	-	-
Senayang	1	21
Bakung Serumpun	-	-
Temiang Pesisir	-	-
Katang Bidare	-	-
<b>Kabupaten Lingga</b>	<b>5</b>	<b>1 116</b>

Sumber/Source: Kantor Kementerian Agama Kabupaten Lingga/Religion Ministry Office of Lingga Regency

**Tabel**  
**Table 4.3.5****Banyaknya Nikah, Thalaq, Cerai dan Rujuk Menurut Kecamatan di Kabupaten Lingga, 2019**  
*Number of Marriage, Repudiation, Divorces and Reconciliation by Subdistrict in Lingga Regency, 2019*

<b>Kecamatan Subdistrict</b>	<b>Nikah Marriages</b>	<b>Thalaq Repudiation</b>	<b>Cerai Divorces</b>	<b>Rujuk Reconciliation</b>
(1)	(2)	(3)	(4)	(5)
Singkep Barat	125	...	...	...
Kepulauan Posek	-	...	...	...
Singkep	169	...	...	...
Singkep Selatan	9	...	...	...
Singkep Pesisir	31	...	...	...
Lingga	92	...	...	...
Selayar	22	...	...	...
Lingga Timur	17	...	...	...
Lingga Utara	108	...	...	...
Senayang	149	...	...	...
Bakung Serumpun	-	...	...	...
Temiang Pesisir	-	...	...	...
Katang Bidare	-	...	...	...
<b>Kabupaten Lingga</b>	<b>722</b>	<b>...</b>	<b>...</b>	<b>...</b>

Sumber/Source: Kantor Kementerian Agama Kabupaten Lingga/Religion Ministry Office of Lingga Regency

#### 4.4 KEMISKINAN DAN PEMBANGUNAN MANUSIA POVERTY AND HUMAN DEVELOPMENT

**Tabel** 4.4.1 **Garis Kemiskinan, Jumlah, dan Persentase Penduduk Miskin di Kabupaten Lingga, 2012–2019**  
**Table** 4.4.1 **Poverty Line, Number, and Percentage of Poor People in Lingga Regency, 2012–2019**

Tahun Year	Garis Kemiskinan (rupiah/kapita/bulan) Poverty Line (rupiah/capita/month)	Jumlah Penduduk Miskin (ribu) Number of Poor People (thousand)	Persentase Penduduk Miskin Percentage of Poor People
(1)	(2)	(3)	(4)
2012	331 881	12 390	14,20
2013	338 049	12 340	14,03
2014	342 359	13 094	14,75
2015	354 916	13 220	14,95
2016	387 244	12 760	14,36
2017	395 089	12 350	13,84
2018	411 387	12 120	13,55
<b>2019</b>	<b>429 764</b>	<b>11 555</b>	<b>12,88</b>

Sumber/Source: BPS, Survei Sosial Ekonomi Nasional Maret/BPS-Statistics Indonesia, March National Socioeconomic Survey



**Tabel** 4.4.2  
**Table**

**Indeks Kedalaman Kemiskinan dan Indeks Keparahan Kemiskinan di Kabupaten Lingga, 2012–2019**  
**Poverty Gap Index and Poverty Severity Index in Lingga Regency, 2012–2019**

Tahun Year	Indeks Kedalaman Kemiskinan Poverty Gap Index	Indeks Keparahan Kemiskinan Poverty Severity Index
(1)	(2)	(3)
2012	0,64	2,49
2013	0,51	2,12
2014	0,35	1,54
2015	0,46	1,90
2016	0,44	2,07
2017	0,29	1,58
2018	0,57	2,25
<b>2019</b>	<b>0,46</b>	<b>1,97</b>

Sumber/Source: BPS, Survei Sosial Ekonomi Nasional Maret/BPS-Statistics Indonesia, March National Socioeconomic Survey

**Tabel** 4.4.3 **Indeks Pembangunan Manusia di Kabupaten Lingga, 2014–2019**  
**Table** 4.4.3 **Human Development Index in Lingga Regency, 2014–2019**

Tahun Year	Indeks Pembangunan Manusia Human Development Index
(1)	(2)
2014	60,75
2015	61,28
2016	62,44
2017	63,45
2018	64,06
<b>2019</b>	<b>64,98</b>

Sumber/Source: BPS, berbagai sensus, survei dan sumber lain/BPS-Statistics Indonesia, various census, survey, and other sources

#### 4.5 KRIMINALITAS CRIME

**Tabel**  
**Table** 4.5.1

**Jumlah Tindak Pidana, Resiko Penduduk Terjadi Tindak Pidana per 100.000 Penduduk, Persentase Penyelesaian Tindak Pidana, Selang Waktu Terjadinya Tindak Pidana Menurut Tahun di Kepolisian Resort Kabupaten Lingga, 2015–2019**  
*Number of Crime, Crime Rate per 100.000 Population, Percentage of Crime Clearance, Time Interval of Crime Occurance by Years in Departmental (Resort) Police Office of Lingga Regency, 2015–2019*

<b>Tahun</b> <i>Year</i>	<b>Jumlah Tindak Pidana</b> <i>Number of Crime</i>	<b>Resiko Penduduk terjadi Tindak Pidana</b> <i>Crime Rate</i>
(1)	(2)	(3)
2015	91	103
2016	108	121
2017	102	114
2018	109	122
<b>2019</b>	<b>48</b>	<b>53</b>

Lanjutan Tabel/*Continued Table 4.5.1*

<b>Tahun Year</b>	<b>Persentase Penyelesaian Tindak Pidana Percentage of Crime Clearance</b>	<b>Selang Waktu Terjadinya Tindak Pidana Time Interval of Crime Occurance</b>
(1)	(2)	(3)
2015	83	96.26'38"
2016	78	81.11'00"
2017	71	86.28'00"
2018	62	80.37'00"
<b>2019</b>	<b>67</b>	<b>182.05'00"</b>

Sumber/*Source*: Kepolisian Daerah Provinsi Kepulauan Riau/*State Police of Kepulauan Riau Province*

**Tabel**  
**Table** 4.5.2

**Jumlah Kejahatan/Tindak Pidana yang Dilaporkan dan Diselesaikan Menurut Tahun di Kepolisian Resort Kabupaten Lingga, 2015–2019**  
***Number of Reported and Solved Criminal Cases by Years in Departmental (Resort) Police Office of Lingga Regency, 2015–2019***

Tahun Year	Jumlah Kejahatan/Tindak Pidana Number of Crime	
	Dilaporkan/Reported	Diselesaikan/Solved
(1)	(2)	(3)
2015	91	73
2016	108	84
2017	102	72
2018	109	68
<b>2019</b>	<b>48</b>	<b>32</b>

Sumber/Source: Kepolisian Daerah Provinsi Kepulauan Riau/State Police of Kepulauan Riau Province

**Tabel**  
**Table** 4.5.3

**Banyaknya Pelanggaran Lalu-Lintas dan Dendanya Menurut Tahun di Kepolisian Resort Kabupaten Lingga, 2015–2019**  
**Number of Road Abuse Classified and Its Mulct by Years in Departmental (Resort) Police Office of Lingga Regency, 2015–2019**

<b>Tahun</b> <b>Year</b>	<b>Jumlah Pelanggaran</b> <b>Road Abuse</b>	<b>Denda</b> <b>Mulct</b>
(1)	(2)	(3)
2015	1 425	23 000 000
2016	1 297	39 150 000
2017	1 437	41 100 000
2018	1 552	41 600 000
<b>2019</b>	<b>569</b>	<b>57 600 000</b>

Sumber/Source: Kepolisian Daerah Provinsi Kepulauan Riau/State Police of Kepulauan Riau Province

**Tabel** 4.5.4  
**Table**

**Banyaknya Kecelakaan Lalu-Lintas Menurut Akibat Kecelakaan dan Kerugian Materi di Kepolisian Resort Kabupaten Lingga, 2015–2019**  
***Number of Road Accident Classified by Type of Casualties and Value of Losses in Departmental (Resort) Police Office of Lingga Regency, 2015–2019***

Tahun Year	Kejadian Accidents	Meninggal Dunia Dead	Luka Berat Bad Injured	Luka Ringan Slightly Injured	Kerugian Material Value of Losses (rupiah/rupiahs)
(1)	(2)	(3)	(4)	(5)	(6)
2015	3	0	4	1	11 000 000
2016	6	3	4	7	10 500 000
2017	7	6	1	4	7 500 000
2018	12	5	6	15	6 900 000
<b>2019</b>	<b>17</b>	<b>2</b>	<b>3</b>	<b>17</b>	<b>9 100 000</b>

Sumber/Source: Kepolisian Daerah Provinsi Kepulauan Riau/State Police of Kepulauan Riau Province

**Tabel**  
**Table** 4.5.5

**Banyaknya Tindak Kriminalitas Menurut Tahun dan Tindak Kriminalitas di Kepolisian Resort Kabupaten Lingga, 2015–2019**  
*Number of Crime Classified by Years and Type of Crime in Departmental (Resort) Police Office of Lingga Regency, 2015–2019*

Tahun Year	Curat Theivery		Curanmor Vehicles Thievery		Curas Violent Theft	
	JTP	PTP	JTP	PTP	JTP	PTP
(1)	(2)	(3)	(4)	(5)	(6)	(7)
2015	4	3	2	2	0	0
2016	12	5	0	0	0	0
2017	5	5	1	1	0	0
2018	6	6	1	-	4	1
<b>2019</b>	-	<b>6</b>	-	-	-	-



Lanjutan Tabel/*Continued Table* 4.5.5

Tahun Year	Anirat <i>Severe Persecution</i>		Kebakaran <i>Fire</i>		Pembunuhan <i>Murder</i>	
	JTP	PTP	JTP	PTP	JTP	PTP
(1)	(8)	(9)	(10)	(11)	(12)	(13)
2015	0	0	1	1	0	0
2016	0	0	0	0	0	0
2017	0	0	2	1	0	0
2018	-	-	2	1	-	-
<b>2019</b>	-	-	<b>1</b>	<b>2</b>	-	-

Lanjutan Tabel/*Continued Table 4.5.5*

Tahun Year	Perkosaan Violation		Penadahan Fencing		Tipu/Gelap Fraud	
	JTP	PTP	JTP	PTP	JTP	PTP
(1)	(14)	(15)	(16)	(17)	(18)	(19)
2015	0	0	0	0	12	8
2016	0	0	0	0	13	5
2017	0	0	1	2	12	5
2018	-	-	-	-	19	9
<b>2019</b>	-	-	-	-	-	-

Lanjutan Tabel/*Continued Table* 4.5.5

Tahun Year	Cubis Theft		Narkoba Drugs		Jumlah Total	
	JTP	PTP	JTP	PTP	JTP	PTP
(1)	(20)	(21)	(22)	(23)	(24)	(25)
2015	22	10	3	3	44	27
2016	25	14	2	2	52	26
2017	28	23	3	3	52	40
2018	23	11	8	8	63	36
<b>2019</b>	<b>9</b>	<b>3</b>	<b>6</b>	<b>6</b>	<b>16</b>	<b>17</b>

Sumber/Source: Kepolisian Daerah Provinsi Kepulauan Riau/*State Police of Kepulauan Riau Province*



5

# PERTANIAN, KEHUTANAN, PETERNAKAN, DAN PERIKANAN

AGRICULTURE, FORESTRY, LIVESTOCK,  
AND FISHERY

## LUAS PANEN KARET KAB. LINGGA

Harvested Area of Rubber  
Lingga Regency  
2019

10,31K  
(HEKTAR)

## LUAS PANEN PADI KAB. LINGGA

Harvested Area of paddy  
Lingga Regency  
2019

133,00  
(HEKTAR)

Sumber  
Source

BPS, berbagai sensus, survei dan sumber lain  
BPS-Statistics Indonesia, various census, survey, and other sources



**PENJELASAN TEKNIS**

**TECHNICAL NOTES**

- |   |   |
|---|---|
| <p>1. Padi sawah adalah padi yang ditanam di lahan sawah.</p> <p>2. Padi ladang adalah padi yang ditanam di tegalan/kebun/ladang atau huma.</p> <p>3. Wujud produksi padi dan palawija adalah: kering giling (Padi), pipilan kering (jagung), ubi basah (ubi kayu dan ubi jalar) dan biji kering (kacang tanah dan kedele).</p> <p>4. Data luas panen tanaman pangan dikumpulkan dari seluruh kecamatan setiap bulan oleh mantri tani dari Dinas Pertanian dan Ketahanan Pangan Kab. Lingga.</p> <p>5. Data luas panen dan produksi sayur - sayuran yang dicatat adalah yang dipanen sekaligus.</p> <p>6. Luas Panen adalah luas tanaman sayuran, buah-buahan, biofarmaka dan tanaman hias yang diambil hasilnya/dipanen pada periode tertentu.</p> <p>7. Luas panen untuk tanaman sayuran adalah luas tanaman yang dipanen sekaligus/habis. dibongkar dan luas tanaman yang dipanen berkali-kali (lebih dari satu kali)/belum habis.</p> | <p>1. <i>"Padi sawah" is paddy which grows on wetlands.</i></p> <p>2. <i>"Padi ladang" is paddy which growson shifting land, wasteland or garden.</i></p> <p>3. <i>Data on production of "padi" and "palawija" are in terms of: dry unhusked rice (paddy), dry loose maize (maize), grains fresh roots (cassava), and dry peeled crops (peanuts and soybeans).</i></p> <p>4. <i>Farmer's mantri from Department of Agriculture and Food Security of Lingga Regency collects data on harvested area of food crops monthly at sub-district level.</i></p> <p>5. <i>The harvested area of vegetables is limited only to those vegetables, which are harvested only all at once.</i></p> <p>6. <i>Harvested area is area which vegetable, fruit, medical and ornamental plant of crop harvested during the period of report.</i></p> <p>7. <i>Harvested area of vegetable is area of entirely plant harvested/ demolished and plant harvested several times/undemolished.</i></p> |
|---|---|

8. Produksi adalah hasil menurut bentuk produk dari setiap tanaman sayuran, buah-buahan, biofarmaka dan tanaman hias yang diambil berdasarkan luas yang dipanen/ tanaman yang menghasilkan pada bulan/ triwulan laporan.
8. *Production is the standard production quantity form of vegetable, fruit, medical and ornamental plant based on harvested area/the number of production plants reported monthly/quarterly.*

<https://linggakab.bps.go.id>



**ULASAN****DESCRIPTION**

Sub sektor tanaman bahan makanan adalah merupakan salah satu sub sektor pada sektor pertanian. Sub sektor tersebut mencakup tanaman padi, ubi kayu dan ubi jalar.

*Food crops sub sector consists of paddy, cassava and sweet potatoes.*

Produksi Gabah Kering Giling (GKG) pada tahun 2019 mencapai 373,35 ton, atau setara beras 212,5 ton.

*The production of grain milled (GKG) in 2019 reaches 373.35 tons or equivalent rice 212,5 tons.*

Produksi dari tanaman sayur - sayuran pada tahun 2019 mencapai 3.052 kuintal. Produksi tertinggi didominasi oleh cabai yakni sebesar 1.447 kuintal.

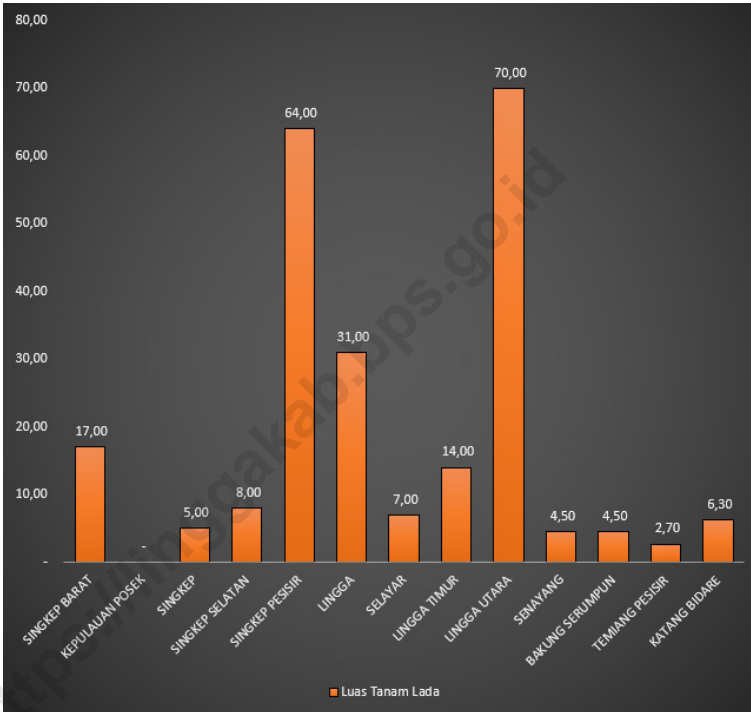
*The vegetables production in 2019 reached 3.052 quintals. The highest production was chili 1.447 quintals.*

Produksi perkebunan karet dan kelapa pada tahun 2019 mencapai 8.273,2 ton. Produksi tertinggi didominasi oleh karet sebesar 4.177,09 ton.

*Their productions were predicted about 8.273,2 ton in 2019. The highest production was rubber about 4177,09 tons.*

**Gambar** 5.1  
**Figures**

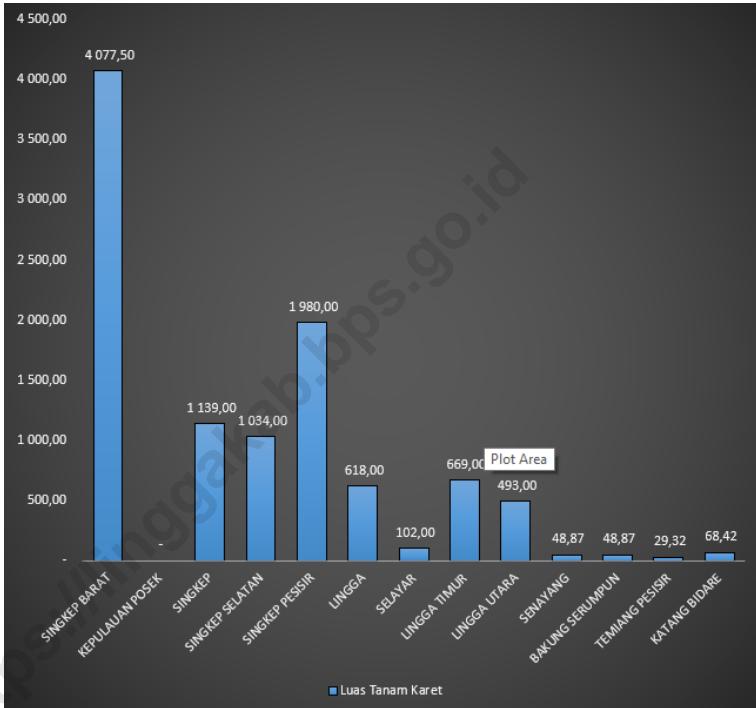
**Luas Perkebunan Lada/Sahag menurut Kecamatan di Kabupaten Lingga (Ha), 2019**  
**Planted Area of Pepper by Subdistrict in Lingga Regency (Ha), 2019**



Sumber/Source : Dinas Pertanian dan Ketahanan Pangan Kabupaten Lingga/Departement of Agriculture an Food Security of Lingga Regency

**Gambar** 5.2  
**Figures**

**Luas Perkebunan Karet menurut Kecamatan di Kabupaten Lingga (Ha), 2019**  
**Planted Area of Rubber by Subdistrict in Lingga Regency (Ha), 2019**



Sumber/Source : Dinas Pertanian dan Ketahanan Pangan Kabupaten Lingga/Departement of Agriculture an Food Security of Lingga Regency

**5.1 HORTIKULTURA**  
**HORTICULTURE**

**Tabel 5.1.1 Luas Panen Tanaman Sayuran Menurut Kecamatan dan Jenis Tanaman di Kabupaten Lingga (ha), 2018 dan 2019**  
**Harvested Area of Vegetables by Subdistrict and Kind of Plant in Lingga Regency (ha), 2018 and 2019**

Kecamatan Subdistrict	Bawang Daun/ Scallion		Bawang Merah/ Shallots		Bawang Putih/ Garlic	
	2018	2019	2018	2019	2018	2019
(1)	(2)	(3)	(4)	(5)	(6)	(7)
Singkep Barat	-	-	-	-	-	-
Kepulauan Posek	-	-	-	-	-	-
Singkep	-	-	-	3	-	-
Singkep Selatan	-	-	-	-	-	-
Singkep Pesisir	-	-	-	1	-	-
Lingga	-	-	-	-	-	-
Selayar	-	-	-	-	-	-
Lingga Timur	-	-	-	-	-	-
Lingga Utara	-	-	-	-	-	-
Senayang	-	-	-	-	-	-
Bakung Serumpun	-	-	-	-	-	-
Temiang Pesisir	-	-	-	-	-	-
Katang Bidare	-	-	-	-	-	-
<b>Kabupaten Lingga</b>	-	-	-	<b>4</b>	-	-

Lanjutan Tabel/*Continued Table* 5.1.1

Kecamatan <i>Subdistrict</i>	Bayam/ <i>Spinach</i>		Blewah/ <i>Blewah</i>		Buncis/ <i>String Bean</i>	
	2018	2019	2018	2019	2018	2019
(1)	(8)	(9)	(10)	(11)	(12)	(13)
Singkep Barat	4	1	-	-	1	-
Kepulauan Posek	-	-	-	-	-	-
Singkep	4	18	-	-	-	-
Singkep Selatan	2	3	-	-	-	-
Singkep Pesisir	4	1	-	-	-	-
Lingga	-	-	-	-	-	-
Selayar	-	-	-	-	-	-
Lingga Timur	1	1	-	-	-	-
Lingga Utara	1	-	-	-	-	-
Senayang	-	1	-	-	-	-
Bakung Serumpun	-	-	-	-	-	-
Temiang Pesisir	-	-	-	-	-	-
Katang Bidare	-	-	-	-	-	-
<b>Kabupaten Lingga</b>	<b>16</b>	<b>25</b>	<b>-</b>	<b>-</b>	<b>1</b>	<b>-</b>

Lanjutan Tabel/*Continued Table* 5.1.1

Kecamatan <i>Subdistrict</i>	Cabai Besar/ <i>Chili/Big chili</i>		Cabai Rawit/ <i>Chili/Cayenne Pepper</i>		Jamur <sup>1</sup> / <i>Mushrooms<sup>1</sup></i>	
	2018	2019	2018	2019	2018	2019
(1)	(14)	(15)	(16)	(17)	(18)	(19)
Singkep Barat	-	-	2	3	-	-
Kepulauan Posek	-	-	-	-	-	-
Singkep	-	-	2	9	-	-
Singkep Selatan	-	-	2	6	-	-
Singkep Pesisir	-	-	5	2	-	-
Lingga	-	-	-	1	-	-
Selayar	-	-	-	-	-	-
Lingga Timur	-	-	1	1	-	-
Lingga Utara	-	-	2	-	-	-
Senayang	-	-	3	-	-	-
Bakung Serumpun	-	-	-	-	-	-
Temiang Pesisir	-	-	-	-	-	-
Katang Bidare	-	-	-	-	-	-
<b>Kabupaten Lingga</b>	-	-	<b>17</b>	<b>22</b>	-	-

Lanjutan Tabel/*Continued Table* 5.1.1

Kecamatan <i>Subdistrict</i>	Kacang Merah/ <i>Red Beans</i>		Kacang Panjang/ <i>Long Beans</i>		Kangkung/ <i>Water Spinach</i>	
	2018	2019	2018	2019	2018	2019
(1)	(20)	(21)	(22)	(23)	(24)	(25)
Singkep Barat	-	-	3	5	5	3
Kepulauan Posek	-	-	-	-	-	-
Singkep	-	-	3	12	5	18
Singkep Selatan	-	-	-	4	4	1
Singkep Pesisir	-	-	12	1	5	1
Lingga	-	-	1	-	-	-
Selayar	-	-	-	-	-	-
Lingga Timur	-	-	5	-	9	5
Lingga Utara	-	-	2	-	3	-
Senayang	-	-	2	-	-	1
Bakung Serumpun	-	-	-	-	-	-
Temiang Pesisir	-	-	-	-	-	-
Katang Bidare	-	-	-	-	-	-
<b>Kabupaten Lingga</b>	-	-	<b>28</b>	<b>22</b>	<b>31</b>	<b>29</b>

Lanjutan Tabel/Continued Table 5.1.1

Kecamatan Subdistrict	Kembang Kol/ Cauliflower		Kentang/ Potato		Ketimun/ Cucumber	
	2018	2019	2018	2019	2018	2019
(1)	(26)	(27)	(28)	(29)	(30)	(31)
Singkep Barat	-	-	-	-	3	6
Kepulauan Posek	-	-	-	-	-	-
Singkep	-	-	-	-	2	13
Singkep Selatan	-	-	-	-	-	1
Singkep Pesisir	-	-	-	-	3	-
Lingga	-	-	-	-	-	-
Selayar	-	-	-	-	-	-
Lingga Timur	-	-	-	-	-	-
Lingga Utara	-	-	-	-	-	1
Senayang	-	-	-	-	-	1
Bakung Serumpun	-	-	-	-	-	-
Temiang Pesisir	-	-	-	-	-	-
Katang Bidare	-	-	-	-	-	-
<b>Kabupaten Lingga</b>	-	-	-	-	<b>8</b>	<b>22</b>



Lanjutan Tabel/*Continued Table* 5.1.1

Kecamatan <i>Subdistrict</i>	Kubis/ <i>Cabbage</i>		Labu Siam/ <i>Chayote</i>		Lobak/ <i>Radish</i>	
	2018	2019	2018	2019	2018	2019
(1)	(32)	(33)	(34)	(35)	(36)	(37)
Singkep Barat	-	-	-	-	-	-
Kepulauan Posek	-	-	-	-	-	-
Singkep	-	-	-	-	-	-
Singkep Selatan	-	-	-	-	-	-
Singkep Pesisir	-	-	-	-	-	-
Lingga	-	-	-	-	-	-
Selayar	-	-	-	-	-	-
Lingga Timur	-	-	-	-	-	-
Lingga Utara	-	-	-	-	-	-
Senayang	-	-	-	-	-	-
Bakung Serumpun	-	-	-	-	-	-
Temiang Pesisir	-	-	-	-	-	-
Katang Bidare	-	-	-	-	-	-
<b>Kabupaten Lingga</b>	-	-	-	-	-	-

Lanjutan Tabel/Continued Table 5.1.1

Kecamatan Subdistrict	Melon/ Melon		Paprika/ Bell Pepper		Petsai/Sawi/Chinese Cabbage/Mustard Green	
	2018	2019	2018	2019	2018	2019
(1)	(38)	(39)	(40)	(41)	(42)	(43)
Singkep Barat	-	-	-	-	1	1
Kepulauan Posek	-	-	-	-	-	-
Singkep	-	-	-	-	2	9
Singkep Selatan	-	-	-	-	1	-
Singkep Pesisir	-	-	-	-	-	-
Lingga	-	-	-	-	-	-
Selayar	-	-	-	-	-	-
Lingga Timur	-	-	-	-	-	-
Lingga Utara	-	-	-	-	-	-
Senayang	-	-	-	-	-	-
Bakung Serumpun	-	-	-	-	-	-
Temiang Pesisir	-	-	-	-	-	-
Katang Bidare	-	-	-	-	-	-
<b>Kabupaten Lingga</b>	-	-	-	-	<b>4</b>	<b>10</b>

Lanjutan Tabel/*Continued Table* 5.1.1

Kecamatan Subdistrict	Semangka/ Water Melon		Stroberi/ Strawberry		Terung/ Eggplant	
	2018	2019	2018	2019	2018	2019
(1)	(44)	(45)	(46)	(47)	(48)	(49)
Singkep Barat	1	-	-	-	2	-
Kepulauan Posek	-	-	-	-	-	-
Singkep	-	-	-	-	-	6
Singkep Selatan	-	-	-	-	-	1
Singkep Pesisir	-	-	-	-	5	-
Lingga	-	-	-	-	-	-
Selayar	-	-	-	-	-	-
Lingga Timur	-	-	-	-	-	-
Lingga Utara	-	-	-	-	-	-
Senayang	-	-	-	-	-	-
Bakung Serumpun	-	-	-	-	-	-
Temiang Pesisir	-	-	-	-	-	-
Katang Bidare	-	-	-	-	-	-
<b>Kabupaten Lingga</b>	<b>1</b>	<b>-</b>	<b>-</b>	<b>-</b>	<b>7</b>	<b>7</b>

Lanjutan Tabel/Continued Table 5.1.1

Kecamatan Subdistrict	Tomat/ Tomato		Wortel/ Carrot	
	2018	2019	2018	2019
(1)	(50)	(51)	(52)	(53)
Singkep Barat	-	-	-	-
Kepulauan Posek	-	-	-	-
Singkep	-	5	-	-
Singkep Selatan	-	-	-	-
Singkep Pesisir	-	-	-	-
Lingga	-	-	-	-
Selayar	-	-	-	-
Lingga Timur	-	-	-	-
Lingga Utara	-	-	-	-
Senayang	-	-	-	-
Bakung Serumpun	-	-	-	-
Temiang Pesisir	-	-	-	-
Katang Bidare	-	-	-	-
<b>Kabupaten Lingga</b>	-	<b>5</b>	-	-

Catatan/Note: <sup>1</sup> Satuan dalam m<sup>2</sup>/Unit in m<sup>2</sup>

Sumber/Source: BPS, Statistik Pertanian Hortikultura SPH/BPS-Statistics Indonesia, Agricultural Statistic for Horticulture SPH

**Tabel**  
**Table** 5.1.2**Produksi Tanaman Sayuran Menurut Kecamatan dan Jenis Tanaman di Kabupaten Lingga (kuintal), 2018 dan 2019*****Production of Vegetables by Subdistrict and Kind of Plant in Lingga Regency (quintal), 2018 dan 2019***

Kecamatan Subdistrict	Bawang Daun/ Scallion		Bawang Merah/ Shallots		Bawang Putih/ Garlic	
	2018	2019	2018	2019	2018	2019
(1)	(2)	(3)	(4)	(5)	(6)	(7)
Singkep Barat	-	-	-	-	-	-
Kepulauan Posek	-	-	-	-	-	-
Singkep	-	-	-	130	-	-
Singkep Selatan	-	-	-	-	-	-
Singkep Pesisir	-	-	-	10	-	-
Lingga	-	-	-	-	-	-
Selayar	-	-	-	-	-	-
Lingga Timur	-	-	-	-	-	-
Lingga Utara	-	-	-	-	-	-
Senayang	-	-	-	-	-	-
Bakung Serumpun	-	-	-	-	-	-
Temiang Pesisir	-	-	-	-	-	-
Katang Bidare	-	-	-	-	-	-
<b>Kabupaten Lingga</b>	-	-	-	<b>140</b>	-	-

Lanjutan Tabel/Continued Table 5.1.2

Kecamatan Subdistrict	Bayam/ Spinach		Blewah/ Blewah		Buncis/ String Bean	
	2018	2019	2018	2019	2018	2019
(1)	(8)	(9)	(10)	(11)	(12)	(13)
Singkep Barat	55	37	-	-	38	-
Kepulauan Posek	-	-	-	-	-	-
Singkep	34	312	-	-	-	-
Singkep Selatan	18	39	-	-	-	-
Singkep Pesisir	28	4	-	-	-	-
Lingga	-	-	-	-	-	-
Selayar	-	-	-	-	-	-
Lingga Timur	10	32	-	-	-	-
Lingga Utara	11	-	-	-	-	-
Senayang	-	1	-	-	-	-
Bakung Serumpun	-	-	-	-	-	-
Temiang Pesisir	-	-	-	-	-	-
Katang Bidare	-	-	-	-	-	-
<b>Kabupaten Lingga</b>	<b>156</b>	<b>425</b>	<b>-</b>	<b>-</b>	<b>38</b>	<b>-</b>

Lanjutan Tabel/*Continued Table* 5.1.2

Kecamatan Subdistrict	Cabai Besar/ Chili/Big chili		Cabai Rawit/ Chili/Cayenne Pepper		Jamur <sup>1</sup> / Mushrooms <sup>1</sup>	
	2018	2019	2018	2019	2018	2019
(1)	(14)	(15)	(16)	(17)	(18)	(19)
Singkep Barat	-	-	16	66	-	-
Kepulauan Posek	-	-	-	-	-	-
Singkep	-	-	7	755	-	-
Singkep Selatan	-	-	4	540	-	-
Singkep Pesisir	-	-	17	17	-	-
Lingga	-	-	-	65	-	-
Selayar	-	-	-	-	-	-
Lingga Timur	-	-	14	4	-	-
Lingga Utara	-	-	8	-	-	-
Senayang	-	-	24	-	-	-
Bakung Serumpun	-	-	-	-	-	-
Temiang Pesisir	-	-	-	-	-	-
Katang Bidare	-	-	-	-	-	-
<b>Kabupaten Lingga</b>	-	-	<b>90</b>	<b>1 447</b>	-	-

Lanjutan Tabel/Continued Table 5.1.2

Kecamatan Subdistrict	Kacang Merah/ Red Beans		Kacang Panjang/ Long Beans		Kangkung/ Water Spinach	
	2018	2019	2018	2019	2018	2019
(1)	(20)	(21)	(22)	(23)	(24)	(25)
Singkep Barat	-	-	45	280	69	102
Kepulauan Posek	-	-	-	-	-	-
Singkep	-	-	8	803	45	1 380
Singkep Selatan	-	-	-	167	59	157
Singkep Pesisir	-	-	42	12	41	4
Lingga	-	-	35	-	-	-
Selayar	-	-	-	-	-	-
Lingga Timur	-	-	30	-	288	96
Lingga Utara	-	-	4	-	47	-
Senayang	-	-	24	-	-	65
Bakung Serumpun	-	-	-	-	-	-
Temiang Pesisir	-	-	-	-	-	-
Katang Bidare	-	-	-	-	-	-
<b>Kabupaten Lingga</b>	<b>-</b>	<b>-</b>	<b>188</b>	<b>1 262</b>	<b>549</b>	<b>1 804</b>



Lanjutan Tabel/Continued Table 5.1.2

Kecamatan Subdistrict	Kembang Kol/ Cauliflower		Kentang/ Potato		Ketimun/ Cucumber	
	2018	2019	2018	2019	2018	2019
(1)	(26)	(27)	(28)	(29)	(30)	(31)
Singkep Barat	-	-	-	-	114	590
Kepulauan Posek	-	-	-	-	-	-
Singkep	-	-	-	-	47	1 281
Singkep Selatan	-	-	-	-	-	63
Singkep Pesisir	-	-	-	-	23	-
Lingga	-	-	-	-	-	-
Selayar	-	-	-	-	-	-
Lingga Timur	-	-	-	-	-	-
Lingga Utara	-	-	-	-	-	50
Senayang	-	-	-	-	-	45
Bakung Serumpun	-	-	-	-	-	-
Temiang Pesisir	-	-	-	-	-	-
Katang Bidare	-	-	-	-	-	-
<b>Kabupaten Lingga</b>	<b>-</b>	<b>-</b>	<b>-</b>	<b>-</b>	<b>184</b>	<b>2 029</b>

Lanjutan Tabel/Continued Table 5.1.2

Kecamatan Subdistrict	Kubis/ Cabbage		Labu Siam/ Chayote		Lobak/ Radish	
	2018	2019	2018	2019	2018	2019
(1)	(32)	(33)	(34)	(35)	(36)	(37)
Singkep Barat	-	-	-	-	-	-
Kepulauan Posek	-	-	-	-	-	-
Singkep	-	-	-	-	-	-
Singkep Selatan	-	-	-	-	-	-
Singkep Pesisir	-	-	-	-	-	-
Lingga	-	-	-	-	-	-
Selayar	-	-	-	-	-	-
Lingga Timur	-	-	-	-	-	-
Lingga Utara	-	-	-	-	-	-
Senayang	-	-	-	-	-	-
Bakung Serumpun	-	-	-	-	-	-
Temiang Pesisir	-	-	-	-	-	-
Katang Bidare	-	-	-	-	-	-
<b>Kabupaten Lingga</b>	-	-	-	-	-	-

Lanjutan Tabel/*Continued Table 5.1.2*

Kecamatan Subdistrict	Melon/ Melon		Paprika/ Bell Pepper		Petsai/Sawi/ <i>Chinese Cabbage/Mustard Green</i>	
	2018	2019	2018	2019	2018	2019
(1)	(38)	(39)	(40)	(41)	(42)	(43)
Singkep Barat	-	-	-	-	18	150
Kepulauan Posek	-	-	-	-	-	-
Singkep	-	-	-	-	5	926
Singkep Selatan	-	-	-	-	16	-
Singkep Pesisir	-	-	-	-	-	-
Lingga	-	-	-	-	-	-
Selayar	-	-	-	-	-	-
Lingga Timur	-	-	-	-	-	-
Lingga Utara	-	-	-	-	-	-
Senayang	-	-	-	-	-	-
Bakung Serumpun	-	-	-	-	-	-
Temiang Pesisir	-	-	-	-	-	-
Katang Bidare	-	-	-	-	-	-
<b>Kabupaten Lingga</b>	-	-	-	-	<b>39</b>	<b>1 076</b>

Lanjutan Tabel/Continued Table 5.1.2

Kecamatan Subdistrict	Semangka/ Water Melon		Stroberi/ Strawberry		Terung/ Eggplant	
	2018	2019	2018	2019	2018	2019
(1)	(44)	(45)	(46)	(47)	(48)	(49)
Singkep Barat	16	-	-	-	46	-
Kepulauan Posek	-	-	-	-	-	-
Singkep	-	-	-	-	-	491
Singkep Selatan	-	-	-	-	-	84
Singkep Pesisir	-	-	-	-	7	-
Lingga	-	-	-	-	-	-
Selayar	-	-	-	-	-	-
Lingga Timur	-	-	-	-	-	-
Lingga Utara	-	-	-	-	-	-
Senayang	-	-	-	-	-	-
Bakung Serumpun	-	-	-	-	-	-
Temiang Pesisir	-	-	-	-	-	-
Katang Bidare	-	-	-	-	-	-
<b>Kabupaten Lingga</b>	<b>16</b>	<b>-</b>	<b>-</b>	<b>-</b>	<b>53</b>	<b>575</b>

Lanjutan Tabel/*Continued Table* 5.1.2

Kecamatan Subdistrict	Tomat/ Tomato		Wortel/ Carrot	
	2018	2019	2018	2019
(1)	(50)	(51)	(52)	(53)
Singkep Barat	-	-	-	-
Kepulauan Posek	-	-	-	-
Singkep	-	389	-	-
Singkep Selatan	-	-	-	-
Singkep Pesisir	-	-	-	-
Lingga	-	-	-	-
Selayar	-	-	-	-
Lingga Timur	-	-	-	-
Lingga Utara	-	-	-	-
Senayang	-	-	-	-
Bakung Serumpun	-	-	-	-
Temiang Pesisir	-	-	-	-
Katang Bidare	-	-	-	-
<b>Kabupaten Lingga</b>	-	<b>389</b>	-	-

Catatan/Note: <sup>1</sup> Satuan dalam kg/Unit in kg

Sumber/Source: BPS, Statistik Pertanian Hortikultura SPH/BPS-Statistics Indonesia, Agricultural Statistic for Horticulture SPH

**Tabel**  
**Table** 5.1.3

**Luas Panen Tanaman Sayuran dan Buah-buahan Semusim Menurut Jenis Tanaman di Kabupaten Lingga, 2018 dan 2019**  
*Harvested Area of Seasonal Vegetables and Fruits by Kind of Plant in Lingga Regency, 2018 and 2019*

Jenis Tanaman <i>Kind of Plants</i>	Satuan <i>Unit</i>	2018	2019
(1)	(2)	(3)	(4)
Bawang Daun/ <i>Scallion</i>	ha/ <i>ha</i>	-	-
Bawang Merah/ <i>Shallots</i>	ha/ <i>ha</i>	-	4
Bawang Putih/ <i>Garlic</i>	ha/ <i>ha</i>	-	-
Bayam/ <i>Spinach</i>	ha/ <i>ha</i>	16	25
Blewah/ <i>Blewah</i>	ha/ <i>ha</i>	-	-
Buncis/ <i>String Bean</i>	ha/ <i>ha</i>	1	-
Cabai Besar/ <i>Chili/Big chili</i>	ha/ <i>ha</i>	-	-
Cabai Rawit/ <i>Chili/Cayenne Pepper</i>	ha/ <i>ha</i>	17	22
Jamur/ <i>Mushrooms</i>	m <sup>2</sup> / <i>m<sup>2</sup></i>	-	-
Kacang Merah/ <i>Red Beans</i>	ha/ <i>ha</i>	-	-
Kacang Panjang/ <i>Long Beans</i>	ha/ <i>ha</i>	28	22
Kangkung/ <i>Water Spinach</i>	ha/ <i>ha</i>	31	29
Kembang Kol/ <i>Cauliflower</i>	ha/ <i>ha</i>	-	-
Kentang/ <i>Potato</i>	ha/ <i>ha</i>	-	-
Ketimun/ <i>Cucumber</i>	ha/ <i>ha</i>	8	22
Kubis/ <i>Cabbage</i>	ha/ <i>ha</i>	-	-
Labu Siam/ <i>Chayote</i>	ha/ <i>ha</i>	-	-
Lobak/ <i>Radish</i>	ha/ <i>ha</i>	-	-
Melon/ <i>Melon</i>	ha/ <i>ha</i>	-	-
Paprika/ <i>Bell Pepper</i>	ha/ <i>ha</i>	-	-
Petsai/Sawi/ <i>Chinese Cabbage/mustard green</i>	ha/ <i>ha</i>	4	10

Lanjutan Tabel/*Continued Table 5.1.3*

<b>Jenis Tanaman</b> <i>Kind of Plants</i>	<b>Satuan</b> <i>Unit</i>	<b>2018</b>	<b>2019</b>
(1)	(2)	(3)	(4)
Semangka/ <i>Water Melon</i>	ha/ ha	1	-
Stroberi/ <i>Strawberry</i>	ha/ ha	-	-
Terung/ <i>Eggplant</i>	ha/ ha	7	7
Tomat/ <i>Tomato</i>	ha/ ha	-	5
Wortel/ <i>Carrot</i>	ha/ ha	-	-

Sumber/*Source*: BPS, Statistik Pertanian Hortikultura SPH/*BPS-Statistics Indonesia, Agricultural Statistic for Horticulture SPH*

**Tabel**  
**Table** 5.1.4

**Produksi Tanaman Sayuran dan Buah-buahan Semusim Menurut Jenis Tanaman di Kabupaten Lingga, 2018 dan 2019**  
**Production of Seasonal Vegetables and Fruits by Kind of Plant in Lingga Regency, 2018 and 2019**

Jenis Tanaman Kind of Plants	Satuan Unit	2018	2019
(1)	(2)	(3)	(4)
Bawang Daun/ Scallion	kw/ qui	-	-
Bawang Merah/ Shallots	kw/ qui	-	140
Bawang Putih/ Garlic	kw/ qui	-	-
Bayam/ Spinach	kw/ qui	156	425
Blewah/ Blewah	kw/ qui	-	-
Buncis/ String Bean	kw/ qui	38	-
Cabai Besar/ Chili/Big chili	kw/ qui	-	-
Cabai Rawit/ Chili/Cayenne Pepper	kw/ qui	90	1 447
Jamur/ Mushrooms	kg/ kg	-	-
Kacang Merah/ Red Beans	kw/ qui	-	-
Kacang Panjang/ Long Beans	kw/ qui	188	1 262
Kangkung/ Water Spinach	kw/ qui	549	1 804
Kembang Kol/ Cauliflower	kw/ qui	-	-
Kentang/ Potato	kw/ qui	-	-
Ketimun/ Cucumber	kw/ qui	184	2 029
Kubis/ Cabbage	kw/ qui	-	-
Labu Siam/ Chayote	kw/ qui	-	-
Lobak/ Radish	kw/ qui	-	-
Melon/ Melon	kw/ qui	-	-
Paprika/ Bell Pepper	kw/ qui	-	-
Petsai/Sawi/ Chinese Cabbage/mustard green	kw/ qui	39	1 076



Lanjutan Tabel/*Continued Table 5.1.4*

<b>Jenis Tanaman</b> <i>Kind of Plants</i>	<b>Satuan</b> <i>Unit</i>	<b>2018</b>	<b>2019</b>
(1)	(2)	(3)	(4)
Semangka/ <i>Water Melon</i>	kw/ <i>qui</i>	16	-
Stroberi/ <i>Strawberry</i>	kw/ <i>qui</i>	-	-
Terung/ <i>Eggplant</i>	kw/ <i>qui</i>	53	575
Tomat/ <i>Tomato</i>	kw/ <i>qui</i>	-	389
Wortel/ <i>Carrot</i>	kw/ <i>qui</i>	-	-

Sumber/*Source*: BPS, Statistik Pertanian Hortikultura SPH/*BPS-Statistics Indonesia, Agricultural Statistic for Horticulture SPH*

**Tabel**  
**Table** 5.1.5

**Luas Panen Tanaman Biofarmaka Menurut Kecamatan dan Jenis Tanaman di Kabupaten Lingga (m<sup>2</sup>), 2018 dan 2019**  
**Harvested Area of Medicinal Plants by Subdistrict and Kind of Plant in Lingga Regency (m<sup>2</sup>), 2018 and 2019**

Kecamatan Subdistrict	Dlingo/Dringo/ Calamus		Jahe/ Ginger		Kapulaga/ Java Cardamom	
	2018	2019	2018	2019	2018	2019
(1)	(2)	(3)	(4)	(5)	(6)	(7)
Singkep Barat	-	-	104	289	-	-
Kepulauan Posek	-	-	-	-	-	-
Singkep	-	-	-	-	-	-
Singkep Selatan	-	-	-	3	-	-
Singkep Pesisir	-	-	210	20	-	-
Lingga	-	-	-	-	-	-
Selayar	-	-	-	-	-	-
Lingga Timur	-	-	80	-	-	-
Lingga Utara	-	-	-	-	-	-
Senayang	-	-	-	-	-	-
Bakung Serumpun	-	-	-	-	-	-
Temiang Pesisir	-	-	-	-	-	-
Katang Bidare	-	-	-	-	-	-
<b>Kabupaten Lingga</b>	-	-	<b>394</b>	<b>312</b>	-	-

Lanjutan Tabel/*Continued Table* 5.1.5

Kecamatan Subdistrict	Keji Beling/ Verbenaceae		Kencur/ East Indian Galangal		Kunyit/ Turmeric	
	2018	2019	2018	2019	2018	2019
(1)	(8)	(9)	(10)	(11)	(12)	(13)
Singkep Barat	-	-	-	400	108	420
Kepulauan Posek	-	-	-	-	-	-
Singkep	-	-	-	12	-	-
Singkep Selatan	-	-	-	3	-	8
Singkep Pesisir	-	-	113	-	200	25
Lingga	-	-	-	-	-	-
Selayar	-	-	-	-	-	-
Lingga Timur	-	-	-	-	50	-
Lingga Utara	-	-	-	-	-	-
Senayang	-	-	-	-	-	-
Bakung Serumpun	-	-	-	-	-	-
Temiang Pesisir	-	-	-	-	-	-
Katang Bidare	-	-	-	-	-	-
<b>Kabupaten Lingga</b>	<b>-</b>	<b>-</b>	<b>113</b>	<b>415</b>	<b>358</b>	<b>453</b>

Lanjutan Tabel/*Continued Table* 5.1.5

Kecamatan Subdistrict	Laos/Lengkua/ Galanga		Lempuyang/ Zingiber Aromaticum		Lidah Buaya/ Aloevera	
	2018	2019	2018	2019	2018	2019
(1)	(14)	(15)	(16)	(17)	(18)	(19)
Singkep Barat	87	845	-	-	-	-
Kepulauan Posek	-	-	-	-	-	-
Singkep	-	16	-	-	-	-
Singkep Selatan	-	3	-	-	-	-
Singkep Pesisir	589	55	-	-	-	-
Lingga	-	-	-	-	-	-
Selayar	-	-	-	-	-	-
Lingga Timur	15	50	-	-	-	-
Lingga Utara	-	-	-	-	-	-
Senayang	-	-	-	-	-	-
Bakung Serumpun	-	-	-	-	-	-
Temiang Pesisir	-	-	-	-	-	-
Katang Bidare	-	-	-	-	-	-
<b>Kabupaten Lingga</b>	<b>691</b>	<b>969</b>	-	-	-	-

Lanjutan Tabel/*Continued Table 5.1.5*

Kecamatan Subdistrict	Mahkota Dewa <sup>1</sup> / <i>Phaleria Macrocarpa</i> <sup>1</sup>		Mengkudu/Pace <sup>1</sup> / <i>Indian Mulberry</i> <sup>1</sup>		Sambiloto/ <i>King of Bitter</i>	
	2018	2019	2018	2019	2018	2019
(1)	(20)	(21)	(22)	(23)	(24)	(25)
Singkep Barat	-	-	-	-	-	-
Kepulauan Posek	-	-	-	-	-	-
Singkep	-	-	-	-	-	-
Singkep Selatan	-	-	-	-	-	-
Singkep Pesisir	-	-	-	-	-	-
Lingga	-	-	-	-	-	-
Selayar	-	-	-	-	-	-
Lingga Timur	-	-	-	-	-	-
Lingga Utara	-	-	-	-	-	-
Senayang	-	-	-	-	-	-
Bakung Serumpun	-	-	-	-	-	-
Temiang Pesisir	-	-	-	-	-	-
Katang Bidare	-	-	-	-	-	-
<b>Kabupaten Lingga</b>	-	-	-	-	-	-

Lanjutan Tabel/*Continued Table* 5.1.5

Kecamatan Subdistrict	Temuireng/ Black Turmeric		Temukunci/ Chinese Keys		Temulawak/ Java Turmeric	
	2018	2019	2018	2019	2018	2019
(1)	(26)	(27)	(28)	(29)	(30)	(31)
Singkep Barat	-	-	-	-	-	-
Kepulauan Posek	-	-	-	-	-	-
Singkep	-	-	-	-	-	-
Singkep Selatan	-	-	-	-	-	-
Singkep Pesisir	-	-	-	-	178	-
Lingga	-	-	-	-	-	-
Selayar	-	-	-	-	-	-
Lingga Timur	-	-	-	-	-	-
Lingga Utara	-	-	-	-	-	-
Senayang	-	-	-	-	-	-
Bakung Serumpun	-	-	-	-	-	-
Temiang Pesisir	-	-	-	-	-	-
Katang Bidare	-	-	-	-	-	-
<b>Kabupaten Lingga</b>	-	-	-	-	<b>178</b>	-

Catatan/Note: <sup>1</sup> Satuan dalam jumlah Pohon/Unit in total tree

Sumber/Source: BPS, Statistik Pertanian Hortikultura SPH/BPS-Statistics Indonesia, Agricultural Statistic for Horticulture SPH

**Tabel**  
**Table** 5.1.6**Produksi Tanaman Biofarmaka Menurut Kecamatan dan Jenis Tanaman di Kabupaten Lingga (kg), 2018 and 2019*****Production of Medicinal Plants by Subdistrict and Kind of Plant in Lingga Regency (kg), 2018 and 2019***

Kecamatan Subdistrict	Dlingo/Dringo/ Calamus		Jahe/ Ginger		Kapulaga/ Java Cardamom	
	2018	2019	2018	2019	2018	2019
(1)	(2)	(3)	(4)	(5)	(6)	(7)
Singkep Barat	-	-	25	115	-	-
Kepulauan Posek	-	-	-	-	-	-
Singkep	-	-	-	-	-	-
Singkep Selatan	-	-	-	13	-	-
Singkep Pesisir	-	-	125	20	-	-
Lingga	-	-	-	-	-	-
Selayar	-	-	-	-	-	-
Lingga Timur	-	-	155	-	-	-
Lingga Utara	-	-	-	-	-	-
Senayang	-	-	-	-	-	-
Bakung Serumpun	-	-	-	-	-	-
Temiang Pesisir	-	-	-	-	-	-
Katang Bidare	-	-	-	-	-	-
<b>Kabupaten Lingga</b>	-	-	<b>305</b>	<b>148</b>	-	-

Lanjutan Tabel/*Continued Table* 5.1.6

Kecamatan <i>Subdistrict</i>	Keji Beling/ <i>Verbenaceae</i>		Kencur/ <i>East Indian Galangal</i>		Kunyit/ <i>Turmeric</i>	
	2018	2019	2018	2019	2018	2019
(1)	(8)	(9)	(10)	(11)	(12)	(13)
Singkep Barat	-	-	-	140	47	181
Kepulauan Posek	-	-	-	-	-	-
Singkep	-	-	-	48	-	-
Singkep Selatan	-	-	-	12	-	40
Singkep Pesisir	-	-	72	-	162	25
Lingga	-	-	-	-	-	-
Selayar	-	-	-	-	-	-
Lingga Timur	-	-	-	-	140	-
Lingga Utara	-	-	-	-	-	-
Senayang	-	-	-	-	-	-
Bakung Serumpun	-	-	-	-	-	-
Temiang Pesisir	-	-	-	-	-	-
Katang Bidare	-	-	-	-	-	-
<b>Kabupaten Lingga</b>	-	-	<b>72</b>	<b>200</b>	<b>349</b>	<b>246</b>



Lanjutan Tabel/*Continued Table* 5.1.6

Kecamatan Subdistrict	Laos/Lengku/ Galanga		Lempuyang/ Zingiber Aromaticum		Lidah Buaya/ Aloevera	
	2018	2019	2018	2019	2018	2019
(1)	(14)	(15)	(16)	(17)	(18)	(19)
Singkep Barat	32	305	-	-	-	-
Kepulauan Posek	-	-	-	-	-	-
Singkep	-	120	-	-	-	-
Singkep Selatan	-	18	-	-	-	-
Singkep Pesisir	364	55	-	-	-	-
Lingga	-	-	-	-	-	-
Selayar	-	-	-	-	-	-
Lingga Timur	35	108	-	-	-	-
Lingga Utara	-	-	-	-	-	-
Senayang	-	-	-	-	-	-
Bakung Serumpun	-	-	-	-	-	-
Temiang Pesisir	-	-	-	-	-	-
Katang Bidare	-	-	-	-	-	-
<b>Kabupaten Lingga</b>	<b>431</b>	<b>606</b>	-	-	-	-

Lanjutan Tabel/*Continued Table* 5.1.6

Kecamatan Subdistrict	Mahkota Dewa <sup>1</sup> / <i>Phaleria Macrocarpa</i> <sup>1</sup>		Mengkudu/Pace <sup>1</sup> / <i>Indian Mulberry</i> <sup>1</sup>		Sambiloto/ <i>King of Bitter</i>	
	2018	2019	2018	2019	2018	2019
(1)	(20)	(21)	(22)	(23)	(24)	(25)
Singkep Barat	-	-	-	-	-	-
Kepulauan Posek	-	-	-	-	-	-
Singkep	-	-	-	-	-	-
Singkep Selatan	-	-	-	-	-	-
Singkep Pesisir	-	-	-	-	-	-
Lingga	-	-	-	-	-	-
Selayar	-	-	-	-	-	-
Lingga Timur	-	-	-	-	-	-
Lingga Utara	-	-	-	-	-	-
Senayang	-	-	-	-	-	-
Bakung Serumpun	-	-	-	-	-	-
Temiang Pesisir	-	-	-	-	-	-
Katang Bidare	-	-	-	-	-	-
<b>Kabupaten Lingga</b>	-	-	-	-	-	-

Lanjutan Tabel/*Continued Table* 5.1.6

Kecamatan <i>Subdistrict</i>	Temuireng/ <i>Black Turmeric</i>		Temukunci/ <i>Chinese Keys</i>		Temulawak/ <i>Java Turmeric</i>	
	2018	2019	2018	2019	2018	2019
(1)	(26)	(27)	(28)	(29)	(30)	(31)
Singkep Barat	-	-	-	-	-	-
Kepulauan Posek	-	-	-	-	-	-
Singkep	-	-	-	-	-	-
Singkep Selatan	-	-	-	-	-	-
Singkep Pesisir	-	-	-	-	197	-
Lingga	-	-	-	-	-	-
Selayar	-	-	-	-	-	-
Lingga Timur	-	-	-	-	-	-
Lingga Utara	-	-	-	-	-	-
Senayang	-	-	-	-	-	-
Bakung Serumpun	-	-	-	-	-	-
Temiang Pesisir	-	-	-	-	-	-
Katang Bidare	-	-	-	-	-	-
<b>Kabupaten Lingga</b>	-	-	-	-	<b>197</b>	-

Sumber/*Source*: BPS, Statistik Pertanian Hortikultura SPH/*BPS-Statistics Indonesia, Agricultural Statistic for Horticulture SPH*

**Tabel** 5.1.7 **Luas Panen Tanaman Biofarmaka Menurut Jenis Tanaman di Kabupaten Lingga, 2018 dan 2019**  
**Harvested Area of Medicinal Plants by Kind of Plant in Lingga Regency, 2018 and 2019**

Jenis Tanaman Kind of Plants	Satuan Unit	2018	2019
(1)	(2)	(3)	(4)
Dlingo/Dringo/ <i>Calamus</i>	m <sup>2</sup> / m <sup>2</sup>	-	-
Jahe/ <i>Ginger</i>	m <sup>2</sup> / m <sup>2</sup>	394	312
Kapulaga/ <i>Java Cardamom</i>	m <sup>2</sup> / m <sup>2</sup>	-	-
Keji Beling/ <i>Verbenaceae</i>	m <sup>2</sup> / m <sup>2</sup>	-	-
Kencur/ <i>East Indian Galangal</i>	m <sup>2</sup> / m <sup>2</sup>	113	415
Kunyit/ <i>Turmeric</i>	m <sup>2</sup> / m <sup>2</sup>	358	453
Laos/Lengkuas/ <i>Galanga</i>	m <sup>2</sup> / m <sup>2</sup>	691	969
Lempuyang/ <i>Zingiber Aromaticum</i>	m <sup>2</sup> / m <sup>2</sup>	-	-
Lidah Buaya/ <i>Aloevera</i>	m <sup>2</sup> / m <sup>2</sup>	-	-
Mahkota Dewa/ <i>Phaleria Macrocarpa</i>	pohon/ tree	-	-
Mengkudu/Pace/ <i>Indian Mulberry</i>	pohon/ tree	-	-
Sambiloto/ <i>King of Bitter</i>	m <sup>2</sup> / m <sup>2</sup>	-	-
Temuireng/ <i>Black Turmeric</i>	m <sup>2</sup> / m <sup>2</sup>	-	-
Temukunci/ <i>Chinese Keys</i>	m <sup>2</sup> / m <sup>2</sup>	-	-
Temulawak/ <i>Java Turmeric</i>	m <sup>2</sup> / m <sup>2</sup>	178	-

Sumber/Source: BPS, Statistik Pertanian Hortikultura SPH/BPS-Statistics Indonesia, Agricultural Statistic for Horticulture SPH

**Tabel 5.1.8** **Produksi Tanaman Biofarmaka Menurut Jenis Tanaman di Kabupaten Lingga (kg), 2016–2019**  
**Table 5.1.8** **Production of Medicinal Plants by Kind of Plant in Lingga Regency (kg), 2016–2019**

Jenis Tanaman <i>Kind of Plants</i>	2018	2019
(1)	(2)	(3)
Dlingo/Dringo/ <i>Calamus</i>	-	-
Jahe/ <i>Ginger</i>	305	148
Kapulaga/ <i>Java Cardamom</i>	-	-
Keji Beling/ <i>Verbenaceae</i>	-	-
Kencur/ <i>East Indian Galangal</i>	72	200
Kunyit/ <i>Turmeric</i>	349	246
Laos/Lengkuas/ <i>Galanga</i>	431	606
Lempuyang/ <i>Zingiber Aromaticum</i>	-	-
Lidah Buaya/ <i>Aloevera</i>	-	-
Mahkota Dewa/ <i>Phaleria Macrocarpa</i>	-	-
Mengkudu/Pace/ <i>Indian Mulberry</i>	-	-
Sambiloto/ <i>King of Bitter</i>	-	-
Temuireng/ <i>Black Turmeric</i>	-	-
Temukunci/ <i>Chinese Keys</i>	-	-
Temulawak/ <i>Java Turmeric</i>	197	-

Sumber/Source: BPS, Statistik Pertanian Hortikultura SPH/BPS-Statistics Indonesia, *Agricultural Statistic for Horticulture SPH*

**Tabel**  
**Table** 5.1.9

**Luas Panen Tanaman Hias Menurut Kecamatan dan Jenis Tanaman di Kabupaten Lingga (m<sup>2</sup>), 2018 and 2019**

**Harvested Area of Ornamental Plants by Subdistrict and Kind of Plant in Lingga Regency (m<sup>2</sup>), 2018 and 2019**

Kecamatan Subdistrict	Anggrek/ Orchid		Anthurium Bunga/ Flamingo Lily Flower		Anthurium Daun/ Anthurium	
	2018	2019	2018	2019	2018	2019
(1)	(2)	(3)	(4)	(5)	(6)	(7)
Singkep Barat	-	-	-	-	-	-
Kepulauan Posek	-	-	-	-	-	-
Singkep	-	-	-	-	27	-
Singkep Selatan	-	-	-	-	-	-
Singkep Pesisir	-	-	-	-	-	-
Lingga	-	-	-	-	-	-
Selayar	-	-	-	-	-	-
Lingga Timur	-	-	-	-	-	-
Lingga Utara	-	-	-	-	-	-
Senayang	-	-	-	-	-	-
Bakung Serumpun	-	-	-	-	-	-
Temiang Pesisir	-	-	-	-	-	-
Katang Bidare	-	-	-	-	-	-
<b>Kabupaten Lingga</b>	-	-	-	-	<b>27</b>	-

Lanjutan Tabel/*Continued Table* 5.1.9

Kecamatan Subdistrict	Anyelir/ Carnation		Balanceng/ Dieffenbacia		Dracaena/ Dracaena	
	2018	2019	2018	2019	2018	2019
(1)	(8)	(9)	(10)	(11)	(12)	(13)
Singkep Barat	-	-	-	-	-	-
Kepulauan Posek	-	-	-	-	-	-
Singkep	-	-	-	-	-	-
Singkep Selatan	-	-	-	-	-	-
Singkep Pesisir	-	-	-	-	-	-
Lingga	-	-	-	-	-	-
Selayar	-	-	-	-	-	-
Lingga Timur	-	-	-	-	-	-
Lingga Utara	-	-	-	-	-	-
Senayang	-	-	-	-	-	-
Bakung Serumpun	-	-	-	-	-	-
Temiang Pesisir	-	-	-	-	-	-
Katang Bidare	-	-	-	-	-	-
<b>Kabupaten Lingga</b>	-	-	-	-	-	-

Lanjutan Tabel/*Continued Table* 5.1.9

Kecamatan Subdistrict	Euphorbia/ Euphorbia		Gladiol/ Gladiol		Hanjuang/ Cordyline	
	2018	2019	2018	2019	2018	2019
(1)	(14)	(15)	(16)	(17)	(18)	(19)
Singkep Barat	-	-	-	-	-	-
Kepulauan Posek	-	-	-	-	-	-
Singkep	-	-	-	-	-	-
Singkep Selatan	-	-	-	-	-	-
Singkep Pesisir	-	-	-	-	-	-
Lingga	-	-	-	-	-	-
Selayar	-	-	-	-	-	-
Lingga Timur	-	-	-	-	-	-
Lingga Utara	-	-	-	-	-	-
Senayang	-	-	-	-	-	-
Bakung Serumpun	-	-	-	-	-	-
Temiang Pesisir	-	-	-	-	-	-
Katang Bidare	-	-	-	-	-	-
<b>Kabupaten Lingga</b>	-	-	-	-	-	-



Lanjutan Tabel/*Continued Table* 5.1.9

Kecamatan Subdistrict	Herbras/ Gerbera		Kamboja Jepang/ Adenium		Keladi Hias/ Caladium	
	2018	2019	2018	2019	2018	2019
(1)	(20)	(21)	(22)	(23)	(24)	(25)
Singkep Barat	-	-	-	-	-	-
Kepulauan Posek	-	-	-	-	-	-
Singkep	-	-	-	-	-	-
Singkep Selatan	-	-	-	-	-	-
Singkep Pesisir	-	-	-	-	-	-
Lingga	-	-	-	-	-	-
Selayar	-	-	-	-	-	-
Lingga Timur	-	-	-	-	-	-
Lingga Utara	-	-	-	-	-	-
Senayang	-	-	-	-	-	-
Bakung Serumpun	-	-	-	-	-	-
Temiang Pesisir	-	-	-	-	-	-
Katang Bidare	-	-	-	-	-	-
<b>Kabupaten Lingga</b>	-	-	-	-	-	-

Lanjutan Tabel/Continued Table 5.1.9

Kecamatan Subdistrict	Krisan/ Chrysantemum		Mawar/ Rose		Melati/ Jasmine	
	2018	2019	2018	2019	2018	2019
(1)	(26)	(27)	(28)	(29)	(30)	(31)
Singkep Barat	-	-	-	-	-	-
Kepulauan Posek	-	-	-	-	-	-
Singkep	-	-	10	-	-	-
Singkep Selatan	-	-	-	-	-	-
Singkep Pesisir	-	-	-	-	-	-
Lingga	-	-	-	-	-	-
Selayar	-	-	-	-	-	-
Lingga Timur	-	-	-	-	-	-
Lingga Utara	-	-	-	-	-	-
Senayang	-	-	-	-	-	-
Bakung Serumpun	-	-	-	-	-	-
Temiang Pesisir	-	-	-	-	-	-
Katang Bidare	-	-	-	-	-	-
<b>Kabupaten Lingga</b>	-	-	<b>10</b>	-	-	-

Lanjutan Tabel/*Continued Table* 5.1.9

Kecamatan Subdistrict	Monstera/ Monstera		Pakis/ Leather Leaf Fern		Palem <sup>1</sup> / Palm <sup>1</sup>	
	2018	2019	2018	2019	2018	2019
(1)	(32)	(33)	(34)	(35)	(36)	(37)
Singkep Barat	-	-	-	-	-	-
Kepulauan Posek	-	-	-	-	-	-
Singkep	-	-	-	-	-	-
Singkep Selatan	-	-	-	-	-	-
Singkep Pesisir	-	-	-	-	-	-
Lingga	-	-	-	-	-	-
Selayar	-	-	-	-	-	-
Lingga Timur	-	-	-	-	-	-
Lingga Utara	-	-	-	-	-	-
Senayang	-	-	-	-	-	-
Bakung Serumpun	-	-	-	-	-	-
Temiang Pesisir	-	-	-	-	-	-
Katang Bidare	-	-	-	-	-	-
<b>Kabupaten Lingga</b>	-	-	-	-	-	-

Lanjutan Tabel/*Continued Table* 5.1.9

Kecamatan Subdistrict	Pedang-Pedangan/ <i>Sansevieria</i>		Philodendron/ <i>Philodendron</i>		Pisang-Pisangan/ <i>Heliconia</i>	
	2018	2019	2018	2019	2018	2019
(1)	(38)	(39)	(40)	(41)	(42)	(43)
Singkep Barat	-	-	-	-	-	-
Kepulauan Posek	-	-	-	-	-	-
Singkep	-	-	-	-	-	-
Singkep Selatan	-	-	-	-	-	-
Singkep Pesisir	-	-	-	-	-	-
Lingga	-	-	-	-	-	-
Selayar	-	-	-	-	-	-
Lingga Timur	-	-	-	-	-	-
Lingga Utara	-	-	-	-	-	-
Senayang	-	-	-	-	-	-
Bakung Serumpun	-	-	-	-	-	-
Temiang Pesisir	-	-	-	-	-	-
Katang Bidare	-	-	-	-	-	-
<b>Kabupaten Lingga</b>	-	-	-	-	-	-

Lanjutan Tabel/*Continued Table* 5.1.9

Kecamatan Subdistrict	Sedap Malam/ <i>Tuberose</i>		Soka/ <i>Ixora</i>		Sri Rejeki/ <i>Aglaonema</i>	
	2018	2019	2018	2019	2018	2019
(1)	(44)	(45)	(46)	(47)	(48)	(49)
Singkep Barat	-	-	-	-	-	-
Kepulauan Posek	-	-	-	-	-	-
Singkep	-	-	-	-	15	-
Singkep Selatan	-	-	-	-	-	-
Singkep Pesisir	-	-	-	-	-	-
Lingga	-	-	-	-	-	-
Selayar	-	-	-	-	-	-
Lingga Timur	-	-	-	-	-	-
Lingga Utara	-	-	-	-	-	-
Senayang	-	-	-	-	-	-
Bakung Serumpun	-	-	-	-	-	-
Temiang Pesisir	-	-	-	-	-	-
Katang Bidare	-	-	-	-	-	-
<b>Kabupaten Lingga</b>	-	-	-	-	<b>15</b>	-

Catatan/Note: <sup>1</sup> Satuan dalam pohon/Unit in tree

Sumber/Source: BPS, Statistik Pertanian Hortikultura SPH/BPS-Statistics Indonesia, Agricultural Statistik for Horticulture SPH

**Tabel**  
**Table** 5.1.10

**Produksi Tanaman Hias Menurut Kecamatan dan Jenis Tanaman di Kabupaten Lingga (tangkai), 2018 and 2019**

*Production of Ornamental Plants by Subdistrict and Kind of Plant in Lingga Regency (stalks), 2018 and 2019*

Kecamatan Subdistrict	Anggrek/ Orchid		Anthurium Bunga/ Flamingo Lily Flower		Anthurium Daun <sup>1</sup> / Anthurium <sup>1</sup>	
	2018	2019	2018	2019	2018	2019
(1)	(2)	(3)	(4)	(5)	(6)	(7)
Singkep Barat	-	-	-	-	-	-
Kepulauan Posek	-	-	-	-	-	-
Singkep	-	-	-	-	153	-
Singkep Selatan	-	-	-	-	-	-
Singkep Pesisir	-	-	-	-	-	-
Lingga	-	-	-	-	-	-
Selayar	-	-	-	-	-	-
Lingga Timur	-	-	-	-	-	-
Lingga Utara	-	-	-	-	-	-
Senayang	-	-	-	-	-	-
Bakung Serumpun	-	-	-	-	-	-
Temiang Pesisir	-	-	-	-	-	-
Katang Bidare	-	-	-	-	-	-
<b>Kabupaten Lingga</b>	-	-	-	-	<b>153</b>	-

Lanjutan Tabel/*Continued Table* 5.1.9

Kecamatan <i>Subdistrict</i>	Anyelir/ <i>Carnation</i>		Balaceng <sup>1</sup> / <i>Dieffenbacia<sup>1</sup></i>		Dracaena <sup>1</sup> / <i>Dracaena<sup>1</sup></i>	
	2018	2019	2018	2019	2018	2019
(1)	(8)	(9)	(10)	(11)	(12)	(13)
Singkep Barat	-	-	-	-	-	-
Kepulauan Posek	-	-	-	-	-	-
Singkep	-	-	-	-	-	-
Singkep Selatan	-	-	-	-	-	-
Singkep Pesisir	-	-	-	-	-	-
Lingga	-	-	-	-	-	-
Selayar	-	-	-	-	-	-
Lingga Timur	-	-	-	-	-	-
Lingga Utara	-	-	-	-	-	-
Senayang	-	-	-	-	-	-
Bakung Serumpun	-	-	-	-	-	-
Temiang Pesisir	-	-	-	-	-	-
Katang Bidare	-	-	-	-	-	-
<b>Kabupaten Lingga</b>	-	-	-	-	-	-

Lanjutan Tabel/*Continued Table* 5.1.10

Kecamatan Subdistrict	Euphorbia <sup>1</sup> / Euphorbia <sup>1</sup>		Gladiol/ Gladiol		Hanjuang <sup>1</sup> / Cordyline <sup>1</sup>	
	2018	2019	2018	2019	2018	2019
(1)	(14)	(15)	(16)	(17)	(18)	(19)
Singkep Barat	-	-	-	-	-	-
Kepulauan Posek	-	-	-	-	-	-
Singkep	-	-	-	-	-	-
Singkep Selatan	-	-	-	-	-	-
Singkep Pesisir	-	-	-	-	-	-
Lingga	-	-	-	-	-	-
Selayar	-	-	-	-	-	-
Lingga Timur	-	-	-	-	-	-
Lingga Utara	-	-	-	-	-	-
Senayang	-	-	-	-	-	-
Bakung Serumpun	-	-	-	-	-	-
Temiang Pesisir	-	-	-	-	-	-
Katang Bidare	-	-	-	-	-	-
<b>Kabupaten Lingga</b>	-	-	-	-	-	-



Lanjutan Tabel/*Continued Table* 5.1.10

Kecamatan Subdistrict	Herbras/ Gerbera		Kamboja Jepang <sup>1</sup> / Adenium <sup>1</sup>		Keladi Hias <sup>1</sup> / Caladium <sup>1</sup>	
	2018	2019	2018	2019	2018	2019
(1)	(20)	(21)	(22)	(23)	(24)	(25)
Singkep Barat	-	-	-	-	-	-
Kepulauan Posek	-	-	-	-	-	-
Singkep	-	-	-	-	-	-
Singkep Selatan	-	-	-	-	-	-
Singkep Pesisir	-	-	-	-	-	-
Lingga	-	-	-	-	-	-
Selayar	-	-	-	-	-	-
Lingga Timur	-	-	-	-	-	-
Lingga Utara	-	-	-	-	-	-
Senayang	-	-	-	-	-	-
Bakung Serumpun	-	-	-	-	-	-
Temiang Pesisir	-	-	-	-	-	-
Katang Bidare	-	-	-	-	-	-
<b>Kabupaten Lingga</b>	-	-	-	-	-	-

Lanjutan Tabel/*Continued Table* 5.1.10

Kecamatan Subdistrict	Krisan/ Chrysantemum		Mawar/ Rose		Melati (kg)/ Jasmine (kg)	
	2018	2019	2018	2019	2018	2019
(1)	(26)	(27)	(28)	(29)	(30)	(31)
Singkep Barat	-	-	-	-	-	-
Kepulauan Posek	-	-	-	-	-	-
Singkep	-	-	142	-	-	-
Singkep Selatan	-	-	-	-	-	-
Singkep Pesisir	-	-	-	-	-	-
Lingga	-	-	-	-	-	-
Selayar	-	-	-	-	-	-
Lingga Timur	-	-	-	-	-	-
Lingga Utara	-	-	-	-	-	-
Senayang	-	-	-	-	-	-
Bakung Serumpun	-	-	-	-	-	-
Temiang Pesisir	-	-	-	-	-	-
Katang Bidare	-	-	-	-	-	-
<b>Kabupaten Lingga</b>	-	-	<b>142</b>	-	-	-

Lanjutan Tabel/*Continued Table* 5.1.10

Kecamatan Subdistrict	Monstera <sup>1</sup> / Monstera <sup>1</sup>		Pakis <sup>1</sup> / Leather Leaf Fern <sup>1</sup>		Palem <sup>1</sup> / Palm <sup>1</sup>	
	2018	2019	2018	2019	2018	2019
(1)	(32)	(33)	(34)	(35)	(36)	(37)
Singkep Barat	-	-	-	-	-	-
Kepulauan Posek	-	-	-	-	-	-
Singkep	-	-	-	-	-	-
Singkep Selatan	-	-	-	-	-	-
Singkep Pesisir	-	-	-	-	-	-
Lingga	-	-	-	-	-	-
Selayar	-	-	-	-	-	-
Lingga Timur	-	-	-	-	-	-
Lingga Utara	-	-	-	-	-	-
Senayang	-	-	-	-	-	-
Bakung Serumpun	-	-	-	-	-	-
Temiang Pesisir	-	-	-	-	-	-
Katang Bidare	-	-	-	-	-	-
<b>Kabupaten Lingga</b>	-	-	-	-	-	-

Lanjutan Tabel/Continued Table 5.1.10

Kecamatan Subdistrict	Pedang-Pedangan/ <i>Sansevieria</i> (rumpun/clumps)		Philodendron <sup>1</sup> / <i>Philodendron</i> <sup>1</sup>		Pisang-Pisangan/ <i>Heliconia</i>	
	2018	2019	2018	2019	2018	2019
(1)	(38)	(39)	(40)	(41)	(42)	(43)
Singkep Barat	-	-	-	-	-	-
Kepulauan Posek	-	-	-	-	-	-
Singkep	-	-	-	-	-	-
Singkep Selatan	-	-	-	-	-	-
Singkep Pesisir	-	-	-	-	-	-
Lingga	-	-	-	-	-	-
Selayar	-	-	-	-	-	-
Lingga Timur	-	-	-	-	-	-
Lingga Utara	-	-	-	-	-	-
Senayang	-	-	-	-	-	-
Bakung Serumpun	-	-	-	-	-	-
Temiang Pesisir	-	-	-	-	-	-
Katang Bidare	-	-	-	-	-	-
<b>Kabupaten Lingga</b>	-	-	-	-	-	-

Lanjutan Tabel/*Continued Table* 5.1.10

Kecamatan Subdistrict	Sedap Malam/ Tuberose		Soka <sup>1</sup> / Ixora <sup>1</sup>		Sri Rejeki <sup>1</sup> / Aglaonema <sup>1</sup>	
	2018	2019	2018	2019	2018	2019
(1)	(44)	(45)	(46)	(47)	(48)	(49)
Singkep Barat	-	-	-	-	-	-
Kepulauan Posek	-	-	-	-	-	-
Singkep	-	-	-	-	266	-
Singkep Selatan	-	-	-	-	-	-
Singkep Pesisir	-	-	-	-	-	-
Lingga	-	-	-	-	-	-
Selayar	-	-	-	-	-	-
Lingga Timur	-	-	-	-	-	-
Lingga Utara	-	-	-	-	-	-
Senayang	-	-	-	-	-	-
Bakung Serumpun	-	-	-	-	-	-
Temiang Pesisir	-	-	-	-	-	-
Katang Bidare	-	-	-	-	-	-
<b>Kabupaten Lingga</b>	-	-	-	-	<b>266</b>	-

Catatan/Note: <sup>1</sup> Satuan dalam pohon/Unit in tree

Sumber/Source: BPS, Statistik Pertanian Hortikultura SPH/BPS-Statistics Indonesia, Agricultural Statistik for Horticulture SPH

**Tabel** 5.1.11 **Luas Panen Tanaman Hias Menurut Jenis Tanaman di Kabupaten Lingga, 2018 dan 2019**  
**Table** 5.1.11 **Harvested Area of Ornamental Plants by Kind of Plant in Lingga Regency, 2018 and 2019**

Jenis Tanaman Kind of Plants	Satuan Unit	2018	2019
(1)	(2)	(3)	(4)
Anggrek/ <i>Orchid</i>	m <sup>2</sup> / m <sup>2</sup>	-	-
Anthurium Bunga/ <i>Flamingo Lily Flower</i>	m <sup>2</sup> / m <sup>2</sup>	-	-
Anthurium Daun/ <i>Anthurium</i>	m <sup>2</sup> / m <sup>2</sup>	27	-
Anyelir/ <i>Carnation</i>	m <sup>2</sup> / m <sup>2</sup>	-	-
Balanceng/ <i>Dieffenbacia</i>	m <sup>2</sup> / m <sup>2</sup>	-	-
Dracaena/ <i>Dracaena</i>	m <sup>2</sup> / m <sup>2</sup>	-	-
Euphorbia/ <i>Euphorbia</i>	m <sup>2</sup> / m <sup>2</sup>	-	-
Gladiol/ <i>Gladiol</i>	m <sup>2</sup> / m <sup>2</sup>	-	-
Hanjuang/ <i>Cordyline</i>	m <sup>2</sup> / m <sup>2</sup>	-	-
Herbras/ <i>Gerbera</i>	m <sup>2</sup> / m <sup>2</sup>	-	-
Kamboja Jepang/ <i>Adenium</i>	m <sup>2</sup> / m <sup>2</sup>	-	-
Keladi Hias/ <i>Caladium</i>	m <sup>2</sup> / m <sup>2</sup>	-	-
Krisan/ <i>Chrysantemum</i>	m <sup>2</sup> / m <sup>2</sup>	-	-
Mawar/ <i>Rose</i>	m <sup>2</sup> / m <sup>2</sup>	10	-
Melati/ <i>Jasmine</i>	m <sup>2</sup> / m <sup>2</sup>	-	-
Monstera/ <i>Monstera</i>	m <sup>2</sup> / m <sup>2</sup>	-	-
Pakis/ <i>Leather Leaf Fern</i>	m <sup>2</sup> / m <sup>2</sup>	-	-
Palem/ <i>Palm</i>	pohon/ <i>tree</i>	-	-
Pedang-Pedangan/ <i>Sansevieria</i>	m <sup>2</sup> / m <sup>2</sup>	-	-
Philodendron/ <i>Philodendron</i>	m <sup>2</sup> / m <sup>2</sup>	-	-

Lanjutan Tabel/*Continued Table* 5.1.11

Jenis Tanaman <i>Kind of Plants</i>	Satuan <i>Unit</i>	2018	2019
(1)	(2)	(3)	(4)
Pisang-Pisangan/ <i>Heliconia</i>	m <sup>2</sup> / m <sup>2</sup>	-	-
Sedap Malam/ <i>Tuberose</i>	m <sup>2</sup> / m <sup>2</sup>	-	-
Soka/ <i>Ixora</i>	m <sup>2</sup> / m <sup>2</sup>	-	-
Sri Rejeki/ <i>Aglaonema</i>	m <sup>2</sup> / m <sup>2</sup>	15	-

Sumber/*Source*: BPS, Statistik Pertanian Hortikultura SPH/*BPS-Statistics Indonesia, Agricultural Statistik for Horticulture SPH*

**Tabel** 5.1.12 **Produksi Tanaman Hias Menurut Jenis Tanaman di Kabupaten Lingga, 2018 dan 2019**  
**Table** 5.1.12 **Production of Ornamental Plants by Kind of Plant in Lingga Regency, 2018 and 2019**

Jenis Tanaman Kind of Plants	Satuan Unit	2018	2019
(1)	(2)	(3)	(4)
Anggrek/ <i>Orchid</i>	tangkai/ <i>stalks</i>	-	-
Anthurium Bunga/ <i>Flamingo Lily Flower</i>	tangkai/ <i>stalks</i>	-	-
Anthurium Daun/ <i>Anthurium</i>	pohon/ <i>tree</i>	153	-
Anyelir/ <i>Carnation</i>	tangkai/ <i>stalks</i>	-	-
Balanceng/ <i>Dieffenbacia</i>	pohon/ <i>tree</i>	-	-
Dracaena/ <i>Dracaena</i>	pohon/ <i>tree</i>	-	-
Euphorbia/ <i>Euphorbia</i>	pohon/ <i>tree</i>	-	-
Gladiol/ <i>Gladiol</i>	tangkai/ <i>stalks</i>	-	-
Hanjuang/ <i>Cordyline</i>	pohon/ <i>tree</i>	-	-
Herbras/ <i>Gerbera</i>	tangkai/ <i>stalks</i>	-	-
Kamboja Jepang/ <i>Adenium</i>	pohon/ <i>tree</i>	-	-
Keladi Hias/ <i>Caladium</i>	pohon/ <i>tree</i>	-	-
Krisan/ <i>Chrysantemum</i>	tangkai/ <i>stalks</i>	-	-
Mawar/ <i>Rose</i>	tangkai/ <i>stalks</i>	142	-
Melati/ <i>Jasmine</i>	kg/ <i>kg</i>	-	-
Monstera/ <i>Monstera</i>	pohon/ <i>tree</i>	-	-
Pakis/ <i>Leather Leaf Fern</i>	pohon/ <i>tree</i>	-	-
Palem/ <i>Palm</i>	pohon/ <i>tree</i>	-	-
Pedang-Pedangan/ <i>Sansevieria</i>	rumpun/ <i>clumps</i>	-	-
Philodendron/ <i>Philodendron</i>	pohon/ <i>tree</i>	-	-



Lanjutan Tabel/*Continued Table* 5.1.12

<b>Jenis Tanaman</b> <i>Kind of Plants</i>	<b>Satuan</b> <i>Unit</i>	<b>2018</b>	<b>2019</b>
(1)	(2)	(3)	(4)
Pisang-Pisangan/ <i>Heliconia</i>	tangkai/ <i>stalks</i>	-	-
Sedap Malam/ <i>Tuberose</i>	tangkai/ <i>stalks</i>	-	-
Soka/ <i>Ixora</i>	pohon/ <i>tree</i>	-	-
Sri Rejeki/ <i>Aglaonema</i>	pohon/ <i>tree</i>	266	-

Sumber/*Source*: BPS, Statistik Pertanian Hortikultura SPH/*BPS-Statistics Indonesia, Agricultural Statistik for Horticulture SPH*

**Tabel**  
**Table** 5.1.13

**Produksi Buah-buahan Menurut Kecamatan dan Jenis Tanaman di Kabupaten Lingga (kwintal), 2018 and 2019**

*Production of Fruits by Subdistrict and Kind of Plant in Lingga Regency (quintal), 2018 and 2019*

Kecamatan Subdistrict	Alpukat/ Avocado		Anggur/ Grape		Apel/ Apple	
	2018	2019	2018	2019	2018	2019
(1)	(2)	(3)	(4)	(5)	(6)	(7)
Singkep Barat	-	-	-	-	-	-
Kepulauan Posek	-	-	-	-	-	-
Singkep	6	-	-	-	-	-
Singkep Selatan	-	-	-	-	-	-
Singkep Pesisir	5	-	-	-	-	-
Lingga	-	1	-	-	-	-
Selayar	-	-	-	-	-	-
Lingga Timur	-	-	-	-	-	-
Lingga Utara	-	-	-	-	-	-
Senayang	-	-	-	-	-	-
Bakung Serumpun	-	-	-	-	-	-
Temiang Pesisir	-	-	-	-	-	-
Katang Bidare	-	-	-	-	-	-
<b>Kabupaten Lingga</b>	<b>11</b>	<b>1</b>	<b>-</b>	<b>-</b>	<b>-</b>	<b>-</b>

Lanjutan Tabel/Continued Table 5.1.13

Kecamatan Subdistrict	Belimbing/ Star Fruit		Duku/Langsap/ Kokosan/ Duku		Durian/ Durian	
	2018	2019	2018	2019	2018	2019
(1)	(8)	(9)	(10)	(11)	(12)	(13)
Singkep Barat	18	96	50	-	2 248	40
Kepulauan Posek	-	-	-	-	-	-
Singkep	3	-	106	410	2 475	918
Singkep Selatan	-	-	4	-	352	54
Singkep Pesisir	5	-	-	-	500	500
Lingga	21	6	255	-	350	640
Selayar	-	-	-	-	39	-
Lingga Timur	-	10	18	163	107	300
Lingga Utara	-	-	2	-	793	-
Senayang	52	-	5	-	72	-
Bakung Serumpun	-	-	-	-	-	-
Temiang Pesisir	-	-	-	-	-	-
Katang Bidare	-	-	-	-	-	-
<b>Kabupaten Lingga</b>	<b>99</b>	<b>112</b>	<b>440</b>	<b>573</b>	<b>6 936</b>	<b>2 452</b>

Lanjutan Tabel/Continued Table 5.1.13

Kecamatan Subdistrict	Jambu Air/ Water Apple		Jambu Biji/ Guava		Jengkol/ Jengkol	
	2018	2019	2018	2019	2018	2019
(1)	(14)	(15)	(16)	(17)	(18)	(19)
Singkep Barat	17	4	26	33	227	12
Kepulauan Posek	-	-	-	-	7	8
Singkep	23	-	-	8	365	-
Singkep Selatan	2	-	-	-	8	9
Singkep Pesisir	9	15	2	35	149	70
Lingga	7	-	-	15	87	15
Selayar	-	-	-	-	105	52
Lingga Timur	12	9	-	1	54	33
Lingga Utara	36	17	-	-	76	65
Senayang	3	-	25	-	169	427
Bakung Serumpun	-	-	-	-	-	-
Temiang Pesisir	-	-	-	-	-	-
Katang Bidare	-	-	-	-	-	-
<b>Kabupaten Lingga</b>	<b>109</b>	<b>45</b>	<b>53</b>	<b>92</b>	<b>1 247</b>	<b>691</b>

Lanjutan Tabel/*Continued Table* 5.1.13

Kecamatan <i>Subdistrict</i>	Jeruk Besar/ <i>Pomelo</i>		Jeruk Siam/Kepron/ <i>Orange/Tangerine</i>		Mangga/ <i>Mango</i>	
	2018	2019	2018	2019	2018	2019
(1)	(20)	(21)	(22)	(23)	(24)	(25)
Singkep Barat	-	-	-	-	20	15
Kepulauan Posek	-	-	-	-	31	64
Singkep	-	-	-	-	-	-
Singkep Selatan	-	-	-	-	7	7
Singkep Pesisir	-	-	2	-	52	340
Lingga	-	-	-	-	100	405
Selayar	-	-	-	-	25	-
Lingga Timur	-	-	-	-	18	20
Lingga Utara	-	-	-	-	123	20
Senayang	-	-	6	-	384	145
Bakung Serumpun	-	-	-	-	-	-
Temiang Pesisir	-	-	-	-	-	-
Katang Bidare	-	-	-	-	-	-
<b>Kabupaten Lingga</b>	-	-	<b>8</b>	-	<b>760</b>	<b>1 016</b>

Lanjutan Tabel/Continued Table 5.1.13

Kecamatan Subdistrict	Manggis/ Mangosteen		Markisa/Konyal/ Passion fruit		Melinjo/ Gnetum/Melinjo	
	2018	2019	2018	2019	2018	2019
(1)	(26)	(27)	(28)	(29)	(30)	(31)
Singkep Barat	34	-	-	-	6	2
Kepulauan Posek	-	-	-	-	-	-
Singkep	-	165	-	-	-	-
Singkep Selatan	-	37	-	-	-	-
Singkep Pesisir	4	-	-	-	9	80
Lingga	150	-	-	-	-	-
Selayar	-	-	-	-	-	-
Lingga Timur	-	236	-	-	-	-
Lingga Utara	-	116	-	-	-	-
Senayang	16	-	-	-	-	-
Bakung Serumpun	-	-	-	-	-	-
Temiang Pesisir	-	-	-	-	-	-
Katang Bidare	-	-	-	-	-	-
<b>Kabupaten Lingga</b>	<b>204</b>	<b>554</b>	<b>-</b>	<b>-</b>	<b>15</b>	<b>82</b>

Lanjutan Tabel/*Continued Table 5.1.13*

Kecamatan Subdistrict	Nangka/Cempedak/ Jackfruit		Nenas/ Pineapple		Pepaya/ Papaya	
	2018	2019	2018	2019	2018	2019
(1)	(32)	(33)	(34)	(35)	(36)	(37)
Singkep Barat	788	31	60	47	48	43
Kepulauan Posek	-	-	-	-	-	-
Singkep	24	1 754	-	-	30	5
Singkep Selatan	10	70	1	-	1	8
Singkep Pesisir	247	2 250	2	18	6	33
Lingga	40	180	1	1	4	2
Selayar	-	-	-	-	-	1
Lingga Timur	169	138	16	-	7	27
Lingga Utara	89	220	17	-	9	8
Senayang	10	600	46	-	13	-
Bakung Serumpun	-	-	-	-	-	-
Temiang Pesisir	-	-	-	-	-	-
Katang Bidare	-	-	-	-	-	-
<b>Kabupaten Lingga</b>	<b>1 377</b>	<b>5 243</b>	<b>143</b>	<b>66</b>	<b>118</b>	<b>127</b>

Lanjutan Tabel/Continued Table 5.1.13

Kecamatan Subdistrict	Petai/ Twisted Cluster Bean		Pisang/ Banana		Rambutan/ Rambutan	
	2018	2019	2018	2019	2018	2019
(1)	(38)	(39)	(40)	(41)	(42)	(43)
Singkep Barat	87	-	350	72	327	-
Kepulauan Posek	1	1	3	17	-	-
Singkep	161	-	86	18	-	2 045
Singkep Selatan	-	-	40	6	16	126
Singkep Pesisir	95	170	99	107	8	-
Lingga	111	53	43	180	6	-
Selayar	-	-	12	-	-	-
Lingga Timur	19	13	159	65	6	300
Lingga Utara	62	73	58	58	2	225
Senayang	71	153	156	89	50	-
Bakung Serumpun	-	-	-	-	-	-
Temiang Pesisir	-	-	-	-	-	-
Katang Bidare	-	-	-	-	-	-
<b>Kabupaten Lingga</b>	<b>607</b>	<b>463</b>	<b>1 006</b>	<b>612</b>	<b>415</b>	<b>2 696</b>



Lanjutan Tabel/*Continued Table* 5.1.13

Kecamatan Subdistrict	Salak/ Snakefruit		Sawo/ Sapodilla/Sawo	
	2018	2019	2018	2019
(1)	(44)	(45)	(46)	(47)
Singkep Barat	-	1	3	5
Kepulauan Posek	-	-	-	-
Singkep	-	-	-	4
Singkep Selatan	-	-	-	-
Singkep Pesisir	1	-	-	2
Lingga	-	-	12	1
Selayar	-	-	-	-
Lingga Timur	-	-	3	11
Lingga Utara	19	34	-	-
Senayang	-	-	7	1
Bakung Serumpun	-	-	-	-
Temiang Pesisir	-	-	-	-
Katang Bidare	-	-	-	-
<b>Kabupaten Lingga</b>	<b>20</b>	<b>35</b>	<b>25</b>	<b>24</b>

Lanjutan Tabel/Continued Table 5.1.13

Kecamatan Subdistrict	Sirsak/ Soursop		Sukun/ Breadfruit	
	2018	2019	2018	2019
(1)	(48)	(49)	(50)	(51)
Singkep Barat	-	16	66	20
Kepulauan Posek	-	-	-	-
Singkep	1	9	221	-
Singkep Selatan	-	-	3	-
Singkep Pesisir	6	13	12	20
Lingga	2	4	2	3
Selayar	-	7	-	-
Lingga Timur	-	-	-	-
Lingga Utara	-	15	1	-
Senayang	7	3	1	-
Bakung Serumpun	-	-	-	-
Temiang Pesisir	-	-	-	-
Katang Bidare	-	-	-	-
<b>Kabupaten Lingga</b>	<b>16</b>	<b>67</b>	<b>306</b>	<b>43</b>

Sumber/Source: BPS, Statistik Pertanian Hortikultura SPH/BPS-Statistics Indonesia, Agricultural Statistic for Horticulture SPH

**Tabel**  
**Table** 5.1.14**Produksi Buah–Buahan dan Sayuran Tahunan Menurut Jenis Tanaman di Kabupaten Lingga (kwintal), 2018 dan 2019**  
***Production of Annual Fruits and Vegetables by Kind of Plant in Lingga Regency (quintal), 2018 and 2019***

Jenis Tanaman <i>Kind of Plants</i>	2018	2019
(1)	(2)	(3)
Alpukat/ <i>Avocado</i>	11	1
Anggur/ <i>Grape</i>	-	-
Apel/ <i>Apple</i>	-	-
Belimbing/ <i>Star Fruit</i>	99	112
Duku/Langsar/Kokosan/ <i>Duku</i>	440	573
Durian/ <i>Durian</i>	6 936	2 452
Jambu Air/ <i>Water Apple</i>	109	45
Jambu Biji/ <i>Guava</i>	53	92
Jengkol/ <i>Jengkol</i>	1 247	691
Jeruk Besar/ <i>Pomelo</i>	-	-
Jeruk Siam/Keprok/ <i>Orange/Tangerine</i>	8	-
Mangga/ <i>Mango</i>	760	1 016
Manggis/ <i>Mangosteen</i>	204	554
Markisa/Konyal/ <i>Passion fruit</i>	-	-
Melinjo/ <i>Gnetum/Melinjo</i>	15	82
Nangka/Cempedak/ <i>Jackfruit</i>	1 377	5 243
Nenas/ <i>Pineapple</i>	143	66
Pepaya/ <i>Papaya</i>	118	127
Petai/ <i>Twisted Cluster Bean</i>	607	463
Pisang/ <i>Banana</i>	1 006	612

Lanjutan Tabel/*Continued Table 5.1.14*

<b>Jenis Tanaman</b> <i>Kind of Plants</i>	<b>2018</b>	<b>2019</b>
(1)	(2)	(3)
Rambutan/ <i>Rambutan</i>	415	2 696
Salak/ <i>Snakefruit</i>	20	35
Sawo/ <i>Sapodilla/Sawo</i>	25	24
Sirsak/ <i>Soursop</i>	16	67
Sukun/ <i>Breadfruit</i>	306	43

Sumber/*Source*: BPS, Statistik Pertanian Hortikultura SPH/*BPS-Statistics Indonesia, Agricultural Statistic for Horticulture SPH*

**Tabel 5.1.15** Luas Panen, Produktivitas, dan Produksi Padi Menurut Tahun di Kabupaten Lingga, 2019  
**Table** *Harvested Area, Productivity, dan Production of Paddy by Years in Lingga Regency, 2019*

Tahun Years	Luas Panen (ha) Harvested Area (ha)	Produktivitas (ton/ha) Productivity (ton/ha)	Produksi GKG (ton) Production GKG (ton)
(1)	(2)	(3)	(4)
2018	77,00	2,09	161,00
<b>2019</b>	<b>133,00</b>	<b>2,80</b>	<b>373,35</b>

Sumber/Source: BPS, Laporan Statistik Pertanian (SP) Tanaman Pangan/BPS-Statistics Indonesia, Agriculture Statistic Report of Food Crops

**Tabel** 5.1.16 **Produksi Padi<sup>1</sup> dan Beras Menurut Tahun di Kabupaten Lingga, 2019**  
**Table** 5.1.16 **Paddy and Rice Production<sup>1</sup> by Years in Lingga Regency, 2019**

<b>Tahun Years</b>	<b>Produksi Padi (ton GKG) Paddy Production (ton GKG)</b>	<b>Produksi Padi Setara Beras (ton) Rice Equivalent Production (ton)</b>
(1)	(2)	(3)
2018	161	91
<b>2019</b>	<b>373,35</b>	<b>212,5</b>

Catatan/Note: <sup>1</sup> Kualitas produksi gabah kering giling/*The production is in term of dry unhusked paddy*  
 Sumber/Source: BPS, Laporan Statistik Pertanian (SP) Tanaman Pangan/*BPS-Statistics Indonesia, Agriculture Statistic Report of Food Crops*

**Tabel 5.1.17** **Produksi Jagung dan Kedelai Menurut Tahun di Kabupaten Lingga, 2019**  
**Production of Maize and Soybeans by Years in Lingga Regency, 2019**

Kecamatan Subdistrict	Produksi Jagung (ton) Maize Production (ton)	Produksi Kedelai (ton) Soybeans Production (ton)
(1)	(2)	(3)
2018	...	...
<b>2019</b>	<b>11,00</b>	<b>0,00</b>

Sumber/Source: BPS, Laporan Statistik Pertanian (SP) Tanaman Pangan/BPS-Statistics Indonesia, Agriculture Statistic Report of Food Crops

**5.2 PERKEBUNAN  
ESTATE CROPS**

**Tabel 5.2.1 Luas Areal Tanaman Perkebunan Menurut Kecamatan dan Jenis Tanaman di Kabupaten Lingga (ha), 2018 dan 2019**  
*Planted Area of Estate Crops by Subdistrict and Type of Crops in Lingga Regency (ha), 2018 dan 2019*

Kecamatan Subdistrict	Kelapa Sawit/Oil Palm		Kelapa/Coconut	
	2018	2019	2018	2019
(1)	(2)	(3)	(4)	(5)
Singkep Barat	–	–	669,00	518,00
Kepulauan Posek	–	–	-	221,00
Singkep	–	–	492,00	492,00
Singkep Selatan	–	–	629,00	660,00
Singkep Pesisir	–	–	50,00	50,00
Lingga	–	–	129,00	134,50
Selayar	–	–	180,00	180,00
Lingga Timur	–	–	108,00	130,00
Lingga Utara	–	–	267,00	267,00
Senayang	–	–	200,00	50,00
Bakung Serumpun	...	–	...	143,50
Temiang Pesisir	...	–	...	30,00
Katang Bidare	...	–	...	82,00
<b>Kabupaten Lingga</b>	<b>–</b>	<b>–</b>	<b>2 724,00</b>	<b>2 958,00</b>



Lanjutan Tabel/*Continued Table* 5.2.1

Kecamatan Subdistrict	Karet/Rubber		Kopi/Coffee	
	2018	2019	2018	2019
(1)	(6)	(7)	(8)	(9)
Singkep Barat	4 089,00	4 077,50	-	-
Kepulauan Posek	-	-	-	-
Singkep	1 139,00	1 139,00	-	1,00
Singkep Selatan	1 034,00	1 034,00	-	1,00
Singkep Pesisir	1 980,00	1 980,00	-	-
Lingga	618,00	618,00	-	0,50
Selayar	102,00	102,00	-	-
Lingga Timur	669,00	669,00	-	-
Lingga Utara	493,00	493,00	-	0,50
Senayang	195,50	48,87	-	-
Bakung Serumpun	...	48,87	...	-
Temiang Pesisir	...	29,32	...	-
Katang Bidare	...	68,42	...	-
<b>Kabupaten Lingga</b>	<b>10 319,50</b>	<b>10 307,98</b>	<b>-</b>	<b>3,00</b>

Lanjutan Tabel/*Continued Table 5.2.1*

Kecamatan Subdistrict	Kakao/Cocoa		Tebu/Sugar cane	
	2018	2019	2018	2019
(1)	(10)	(11)	(12)	(13)
Singkep Barat	-	-	-	-
Kepulauan Posek	-	-	-	-
Singkep	-	-	-	-
Singkep Selatan	-	-	-	-
Singkep Pesisir	-	-	-	-
Lingga	-	-	-	-
Selayar	-	-	-	-
Lingga Timur	-	-	-	-
Lingga Utara	-	-	-	-
Senayang	-	-	-	-
Bakung Serumpun	...	-	...	-
Temiang Pesisir	...	-	...	-
Katang Bidare	...	-	...	-
<b>Kabupaten Lingga</b>	-	-	-	-

Lanjutan Tabel/*Continued Table* 5.2.1

Kecamatan Subdistrict	Teh/Tea		Tembakau/Tobacco	
	2018	2019	2018	2019
(1)	(14)	(15)	(16)	(17)
Singkep Barat	-	-	-	-
Kepulauan Posek	-	-	-	-
Singkep	-	-	-	-
Singkep Selatan	-	-	-	-
Singkep Pesisir	-	-	-	-
Lingga	-	-	-	-
Selayar	-	-	-	-
Lingga Timur	-	-	-	-
Lingga Utara	-	-	-	-
Senayang	-	-	-	-
Bakung Serumpun	...	-	...	-
Temiang Pesisir	...	-	...	-
Katang Bidare	...	-	...	-
<b>Kabupaten Lingga</b>	-	-	-	-

Lanjutan Tabel/*Continued Table 5.2.1*

Kecamatan Subdistrict	Lada/Pepper		Sagu/Sago	
	2018	2019	2018	2019
(1)	(10)	(11)	(12)	(13)
Singkep Barat	20,00	17,00	-	-
Kepulauan Posek	-	-	-	-
Singkep	-	5,00	-	-
Singkep Selatan	2,50	8,00	-	-
Singkep Pesisir	64,00	64,00	-	-
Lingga	29,00	31,00	525,00	517,50
Selayar	7,00	7,00	-	-
Lingga Timur	14,00	14,00	1 129,00	1 121,00
Lingga Utara	60,00	70,00	1 665,00	1 654,50
Senayang	18,00	4,50	-	-
Bakung Serumpun	...	4,50	...	-
Temiang Pesisir	...	2,70	...	-
Katang Bidare	...	6,30	...	-
<b>Kabupaten Lingga</b>	<b>214,50</b>	<b>234,00</b>	<b>3 319,00</b>	<b>3 293,00</b>

Lanjutan Tabel/*Continued Table* 5.2.1

Kecamatan Subdistrict	Gambir/Gambier		Kelapa Hibrida/Hybrid Coconut	
	2018	2019	2018	2019
(1)	(14)	(15)	(16)	(17)
Singkep Barat	17,00	17,00	-	-
Kepulauan Posek	-	-	-	-
Singkep	-	-	-	-
Singkep Selatan	-	-	-	-
Singkep Pesisir	-	-	-	-
Lingga	-	-	-	-
Selayar	-	-	-	-
Lingga Timur	-	10,00	-	-
Lingga Utara	-	-	-	-
Senayang	-	-	4,00	-
Bakung Serumpun	...	-	...	4,00
Temiang Pesisir	...	-	...	-
Katang Bidare	...	-	...	-
<b>Kabupaten Lingga</b>	<b>17,00</b>	<b>27,00</b>	<b>4,00</b>	<b>4,00</b>

Lanjutan Tabel/*Continued Table 5.2.1*

Kecamatan Subdistrict	Pinang/Betel Nut		Cengkeh/Clove	
	2018	2019	2018	2019
(1)	(14)	(15)	(16)	(17)
Singkep Barat	-	2,50	-	-
Kepulauan Posek	-	-	-	-
Singkep	-	2,00	-	-
Singkep Selatan	-	1,50	-	-
Singkep Pesisir	-	-	-	-
Lingga	-	5,50	-	-
Selayar	-	4,00	-	1,00
Lingga Timur	-	-	-	-
Lingga Utara	-	0,50	-	3,50
Senayang	-	-	-	-
Bakung Serumpun	...	-	...	-
Temiang Pesisir	...	-	...	-
Katang Bidare	...	-	...	-
<b>Kabupaten Lingga</b>	<b>0,00</b>	<b>16,00</b>	<b>0,00</b>	<b>4,50</b>

Sumber/*Source*: Dinas Pertanian dan Ketahanan Pangan Kabupaten Lingga/*Departement of Agriculture an Food Security of Lingga Regency*

**Tabel**  
**Table** 5.2.2

**Produksi Perkebunan Menurut Kecamatan dan Jenis Tanaman di Kabupaten Lingga (ton), 2018 dan 2019**  
**Production of Estate by Subdistrict and Type of Crops in Lingga Regency (ton), 2018 and 2019**

Kecamatan Subdistrict	Kelapa Sawit/Oil Palm		Kelapa/Coconut	
	2018	2019	2018	2019
(1)	(2)	(3)	(4)	(5)
Singkep Barat	–	–	271,06	269,06
Kepulauan Posek	–	–	-	78,64
Singkep	–	–	224,30	222,78
Singkep Selatan	–	–	261,00	264,51
Singkep Pesisir	–	–	40,75	41,32
Lingga	–	–	75,00	75,99
Selayar	–	–	128,00	132,50
Lingga Timur	–	–	49,15	55,20
Lingga Utara	–	–	152,00	151,80
Senayang	–	–	104,10	26,74
Bakung Serumpun	...	–	...	29,20
Temiang Pesisir	...	–	...	16,44
Katang Bidare	...	–	...	37,00
<b>Kabupaten Lingga</b>	<b>–</b>	<b>–</b>	<b>1 305,36</b>	<b>1 401,18</b>

Lanjutan Tabel/Continued Table 5.2.2

Kecamatan Subdistrict	Karet/Rubber		Kopi/Coffee	
	2018	2019	2018	2019
(1)	(6)	(7)	(8)	(9)
Singkep Barat	1 456,00	1 452,90	-	-
Kepulauan Posek	-	-	-	-
Singkep	455,30	456,56	-	-
Singkep Selatan	568,20	569,56	-	-
Singkep Pesisir	897,00	901,46	-	-
Lingga	292,00	294,10	-	-
Selayar	48,60	50,45	-	-
Lingga Timur	157,00	157,87	-	-
Lingga Utara	151,00	165,06	-	-
Senayang	393,10	31,93	-	-
Bakung Serumpun	...	32,36	...	-
Temiang Pesisir	...	19,32	...	-
Katang Bidare	...	45,52	...	-
<b>Kabupaten Lingga</b>	<b>4 418,20</b>	<b>4 177,09</b>	-	-



Lanjutan Tabel/*Continued Table 5.2.2*

Kecamatan Subdistrict	Kakao/Cocoa		Tebu/Sugar cane	
	2018	2019	2018	2019
(1)	(10)	(11)	(12)	(13)
Singkep Barat	-	-	-	-
Kepulauan Posek	-	-	-	-
Singkep	-	-	-	-
Singkep Selatan	-	-	-	-
Singkep Pesisir	-	-	-	-
Lingga	-	-	-	-
Selayar	-	-	-	-
Lingga Timur	-	-	-	-
Lingga Utara	-	-	-	-
Senayang	-	-	-	-
Bakung Serumpun	...	-	...	-
Temiang Pesisir	...	-	...	-
Katang Bidare	...	-	...	-
<b>Kabupaten Lingga</b>	-	-	-	-

Lanjutan Tabel/Continued Table 5.2.2

Kecamatan Subdistrict	Teh/Tea		Tembakau/Tobacco	
	2018	2019	2018	2019
(1)	(14)	(15)	(16)	(17)
Singkep Barat	-	-	-	-
Kepulauan Posek	-	-	-	-
Singkep	-	-	-	-
Singkep Selatan	-	-	-	-
Singkep Pesisir	-	-	-	-
Lingga	-	-	-	-
Selayar	-	-	-	-
Lingga Timur	-	-	-	-
Lingga Utara	-	-	-	-
Senayang	-	-	-	-
Bakung Serumpun	...	-	...	-
Temiang Pesisir	...	-	...	-
Katang Bidare	...	-	...	-
<b>Kabupaten Lingga</b>	-	-	-	-

Lanjutan Tabel/*Continued Table* 5.2.1

Kecamatan Subdistrict	Lada/Pepper		Sagu/Sago	
	2018	2019	2018	2019
(1)	(10)	(11)	(12)	(13)
Singkep Barat	6,40	8,50	-	-
Kepulauan Posek	-	-	-	-
Singkep	-	1,33	-	-
Singkep Selatan	0,40	11,60	-	-
Singkep Pesisir	9,50	10,02	-	-
Lingga	12,56	16,05	816,00	828,00
Selayar	6,00	7,98	-	-
Lingga Timur	7,00	6,98	447,85	447,40
Lingga Utara	10,70	17,40	1 321,50	1 321,00
Senayang	5,00	1,34	-	-
Bakung Serumpun	...	1,49	...	-
Temiang Pesisir	...	0,80	...	-
Katang Bidare	...	2,18	...	-
<b>Kabupaten Lingga</b>	<b>57,56</b>	<b>85,67</b>	<b>2 585,35</b>	<b>2 596,40</b>

Lanjutan Tabel/Continued Table 5.2.1

Kecamatan Subdistrict	Gambir/Gambier		Kelapa Hibrida/Hybrid Coconut	
	2018	2019	2018	2019
(1)	(14)	(15)	(16)	(17)
Singkep Barat	117,30	12,48	-	-
Kepulauan Posek	-	-	-	-
Singkep	-	-	-	-
Singkep Selatan	-	-	-	-
Singkep Pesisir	-	-	-	-
Lingga	-	-	-	-
Selayar	-	-	-	-
Lingga Timur	-	0,18	-	-
Lingga Utara	-	-	-	-
Senayang	-	-	0,00	0,00
Bakung Serumpun	...	-	...	-
Temiang Pesisir	...	-	...	-
Katang Bidare	...	-	...	-
<b>Kabupaten Lingga</b>	<b>117,30</b>	<b>12,66</b>	<b>0,00</b>	<b>0,00</b>

Lanjutan Tabel/*Continued Table* 5.2.1

Kecamatan Subdistrict	Pinang/Betel Nut		Cengkeh/Clove	
	2018	2019	2018	2019
(1)	(14)	(15)	(16)	(17)
Singkep Barat	-	0,00	-	-
Kepulauan Posek	-	-	-	-
Singkep	-	0,00	-	-
Singkep Selatan	-	0,20	-	-
Singkep Pesisir	-	-	-	-
Lingga	-	0,00	-	-
Selayar	-	0,00	-	0,00
Lingga Timur	-	-	-	-
Lingga Utara	-	0,00	-	0,00
Senayang	-	-	-	-
Bakung Serumpun	...	-	...	-
Temiang Pesisir	...	-	...	-
Katang Bidare	...	-	...	-
<b>Kabupaten Lingga</b>	<b>-</b>	<b>0,20</b>	<b>-</b>	<b>0,00</b>

Sumber/*Source*: Dinas Pertanian dan Ketahanan Pangan Kabupaten Lingga/*Department of Agriculture an Food Security of Lingga Regency*



# VOLUME PRODUKSI AIR BERSIH DI KABUPATEN LINGGA

*(Volume of Water Supply In Lingga Regency)*

2019



PDAM CABANG  
DAIK LINGGA

504 847  
M<sup>3</sup>

PDAM CABANG  
DABO SINGKEP

1 892 160  
M<sup>3</sup>





**PENJELASAN TEKNIS**

1. Industri pengolahan dikelompokkan ke dalam 4 golongan berdasarkan banyaknya tenaga kerja tanpa memperhatikan penggunaan mesin produksi atau modal yang ditanamkan yaitu :
  - a. Industri Besar adalah perusahaan industri yang mempunyai tenaga kerja 100 orang atau lebih;
  - b. Industri Sedang adalah perusahaan industri yang mempunyai tenaga kerja 20-99 orang;
  - c. Industri Kecil adalah perusahaan industri yang mempunyai tenaga kerja 5-19 orang, dan
  - d. Industri Kerajinan Rumah Tangga adalah usaha industri yang mempunyai tenaga kerja 1-4 orang.
2. Pengumpulan data perusahaan Industri Besar dan sedang dilakukan setiap tahun dengan cara sensus lengkap. Pelaksanaan Survei Industri Besar dan Sedang berdasarkan Direktori hasil pemutakhiran yang dilakukan setiap tahun.
3. Data Tenaga listrik di Kabupaten Lingga bersumber dari Perusahaan Listrik Negara (PLN)

**TECHNICAL NOTES**

1. *According to the number of employees, manufacturing industry is categorized into four groups. This grouping is based on number of workers involved, regardless number of machines used for production or capital, namely:*
  - a. *Large scale manufacturing is a manufacturing establishment having at least 100 employees;*
  - b. *Medium scale manufacturing is a manufacturing establishment having 20 - 99 employees;*
  - c. *Small scale manufacturing is a manufacturing establishment having 5-9 employees;*
  - d. *Household/cottage industry is a manufacturing establishment having 1-4 employees.*
2. *The data of large and medium manufacturing industries are collected every year on a complete census basis. The field work is based on the annually updated Directory of Establishments.*
3. *The data for electricity are obtained from State electricity establishment branch office of*

Cabang Tanjungpinang.

4. Data air minum dikumpulkan BPS Kabupaten Lingga melalui Survei pada Perusahaan Daerah air minum di Kabupaten Lingga.

Tanjungpinang.

4. *Data on drinking water supply are collected by BPS – Statistics of Lingga Regency through a survey of water supply companies under Government and Private companies.*

<https://linggakab.bps.go.id>

**ULASAN****DESCRIPTION****6.1 Pertambangan dan Energi**

Industri pengolahan dibagi menjadi empat kelompok, yaitu industri besar, industri sedang, industri kecil dan industri kerajinan rumah tangga. Pengelompokan itu berdasarkan pada banyaknya pekerja yang terlibat di dalamnya tanpa memperhatikan penggunaan mesin produksi yang digunakan ataupun modal yang ditanamkan.

Yang dikategorikan sebagai perusahaan industri besar adalah perusahaan industri yang mempekerjakan 100 orang atau lebih, sedangkan yang dikategorikan perusahaan industri sedang adalah perusahaan yang mempekerjakan 20 - 99 orang tenaga kerja. Kategori perusahaan industri kecil adalah perusahaan yang memiliki tenaga kerja antara 5 - 19 orang dan untuk kelompok industri rumah tangga (industri mikro) yaitu usaha industri yang memiliki tenaga kerja kurang dari 5 orang.

Pada tahun 2017 jumlah industri kecil dan menengah sebanyak 1.572 usaha dengan tenaga kerja sebanyak 2.730 orang.

Pembangunan di sektor industri adalah merupakan upaya dalam meningkatkan nilai tambah, menciptakan lapangan usaha,

**6.1 Mining and Energy**

*Manufacturing industry consists of four categories such as: large, medium, small/micro, and the last is household manufacturing Industry. The grouping was based on the number of workers involved in it without regard to the use of production machinery used or invested capital.*

*The large - scale industry is an enterprise that employs 100 workers and more, while the medium scale industry is an enterprise that employs 20 - 99 workers. The category of a small scale industry is an enterprise that employs 5 - 19 workers and for the home industry (micro industry) employs less than 5 persons.*

*In 2017 the number of small and medium scale industry was 1.572 establishments with 2.730 employees.*

*Development in the industrial sector is an effort to increase the value-added, creating a business, obtain employment, providing quality goods*

memperoleh kesempatan kerja, menyediakan barang dan jasa yang bermutu dengan harga yang bersaing di dalam negeri dan luar negeri, meningkatkan ekspor guna menunjang pembangunan daerah dan sektor - sektor pembangunan lainnya serta mengembangkan kemampuan teknologi.

## 6.2 Air Minum

Ketersediaan air minum yang sehat sangat dibutuhkan masyarakat. Seperti pada tahun sebelumnya, pada tahun 2019 jumlah perusahaan air minum di Kabupaten Lingga mencapai dua perusahaan.

Seiring meningkatnya kebutuhan masyarakat akan air bersih, volume produksi air bersih tahun 2019 sebanyak 504.847 m<sup>3</sup> di PDAM Cabang Daik sementara di PDAM cabang Dabo sebanyak 1.892.160 m<sup>3</sup>.

*and services at competitive prices in the domestic and overseas markets, increase exports in order to support the development of regional and sector as well as other development sectors develop technological capabilities.*

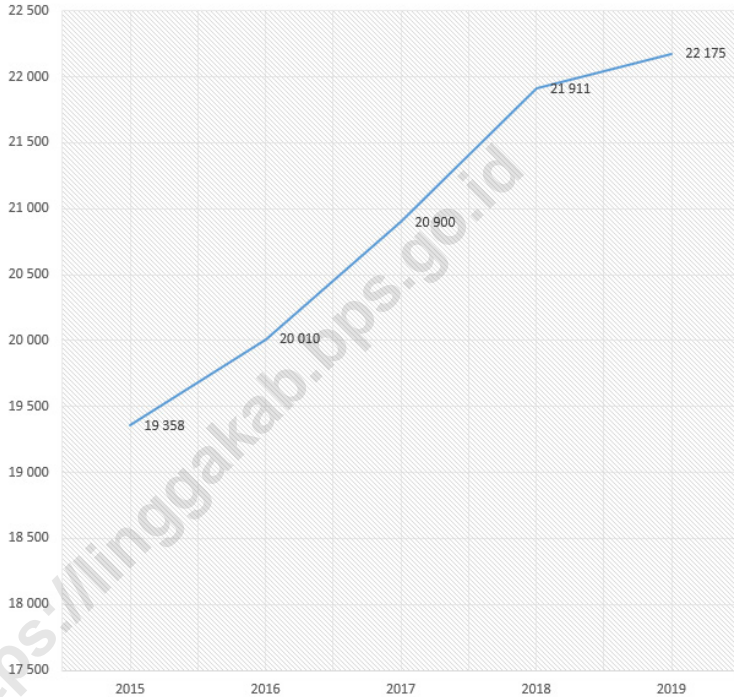
## 6.2 Water Supply

*Availability of healthy drinking water is very important. Like the previous year, the number of establishment product drinking water was 2 establishments in 2019.*

*In 2019 total volume production of water about 504.847 m<sup>3</sup> in Daik Water Supply's Establishment whereas in Dabo Water Supply's Establishment about 1.892.160 m<sup>3</sup>.*

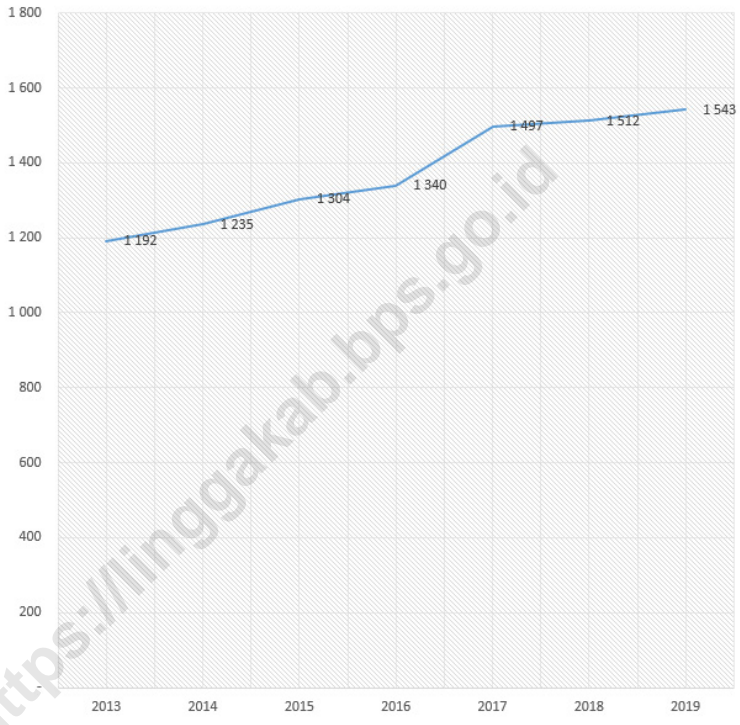
**Gambar** 6.1  
**Figures**

**Jumlah Pelanggan Listrik PLN di Kabupaten Lingga, 2015-2019**  
**Number of Electricity Customers in Lingga Regency, 2015-2019**



Sumber/Source : PT PLN (Persero), Unit Induk Wilayah (UIW) Riau dan Kepulauan Riau, Unit Pelaksana Pelayanan Pelanggan (UP3) Tanjungpinang

**Gambar 6.2** Jumlah Pelanggan PDAM Cabang Daik, Kabupaten Lingga, 2013-2019  
**Figures** **Number of Customers at Water Supplies Daik Service Area, Lingga Regency, 2013-2019**



Sumber/Source : Perusahaan Daerah Air Minum Kabupaten Lingga Wilayah Pelayanan Daik dan Dabo/Water Supply's Establishment of Lingga Regency, Daik and Dabo Services Area

**Tabel**  
**Table** 6.1

**Daya Terpasang, Produksi, dan Distribusi Listrik PT. PLN (Persero) pada Cabang/Ranting PLN Menurut Kecamatan di Kabupaten Lingga, 2019**  
**Installed Electricity Power, Production, and Distribution of PT. PLN (Persero) at PLN Branch by Subdistrict in Lingga Regency, 2019**

Kecamatan Subdistrict	Supply Sistem/Subsistem Kelistrikan Electricity System/Subsystem Supply	Daya Terpasang Installed Electricity Power (KW)	Produksi Listrik Electricity Production (KWh)	Listrik Terjual Electricity Sold (KWh)
(1)	(2)	(3)	(4)	(5)
Singkep Barat				
Singkep	Isolated Setajam	6 500	24 447 034	23 002 143
Singkep Selatan				
Singkep Pesisir				
Lingga				
Lingga Timur	Isolated PLTD Daik Lingga	2 400	11 900 992	10 876 822
Lingga Utara				
Kepulauan Posek	PLTD Posek	100	...	...
Selayar	PLTD Penuba	710	1 170 267	1 100 314
Senayang	PLTD Senayang	300	1 024 962	997 337
Bakung Serumpun	PLTD Rejai	200	497 974	416 320
Temiang Pesisir	PLTD Temiang	140	239 042	218 489
Katang Bidare	PLTD Benan dan PLTD Medang	200	...	...
<b>Kabupaten Lingga</b>		<b>10 550</b>	<b>39 280 271</b>	<b>36 611 425</b>

Sumber/Source: PT PLN (Persero), Unit Induk Wilayah (UIW) Riau dan Kepulauan Riau, Unit Pelaksana Pelayanan Pelanggan (UP3) Tanjungpinang

Lanjutan Tabel/Continued Table 6.1

Kecamatan Subdistrict	Supply Sistem/Subsistem Kelistrikan Electricity System/Subsystem Supply	Dipakai Sendiri Own Used (KWh)	Susut/Hilang Shrinkage/Lost (KWh)
(1)	(2)	(6)	(7)
Singkep Barat	Isolated Setajam	24 650	1 420 241
Singkep			
Singkep Selatan			
Singkep Pesisir			
Lingga	Isolated PLTD Daik Lingga	-	1 024 170
Lingga Timur			
Lingga Utara	PLTD Posek	...	...
Kepulauan Posek			
Selayar	PLTD Penuba	-	69 953
Senayang	PLTD Senayang	-	27 625
Bakung Serumpun	PLTD Rejai	-	80 654
Temiang Pesisir	PLTD Temiang	-	20 553
Katang Bidare	PLTD Benan dan PLTD Medang	...	...
<b>Kabupaten Lingga</b>		<b>24 650</b>	<b>2 643 196</b>

Sumber/Source: PT PLN (Persero), Unit Induk Wilayah (UIW) Riau dan Kepulauan Riau, Unit Pelaksana Pelayanan Pelanggan (UP3) Tanjungpinang



**Tabel** 6.2  
**Table****Jumlah Pelanggan Listrik Menurut Kecamatan di Kabupaten Lingga, 2015–2019**  
**Number of Electricity Customers by Subdistrict in Lingga Regency, 2015–2019**

Kecamatan Subdistrict	Supply Sistem/ Subsistem Kelistrikan Electricity System/ Subsystem Supply	2015	2016	2017	2018	2019
(1)	(2)	(3)	(4)	(5)	(6)	(7)
Singkep Barat						
Singkep						
Singkep Selatan	Isolated Setajam	11 592	11 840	12 577	13 224	13 383
Singkep Pesisir						
Lingga						
Lingga Timur	Isolated PLTD Daik Lingga	5 792	6 350	6 436	6 605	6 685
Lingga Utara						
Kepulauan Posek	PLTD Posek	...	...	...	...	...
Selayar	PLTD Penuba	700	720	771	820	830
Senayang	PLTD Senayang	1 005	1 100	1 116	665	673
Bakung Serumpun	PLTD Rejai	...	...	...	325	329
Temiang Pesisir	PLTD Temiang	...	...	...	272	275
Katang Bidare	PLTD Benan dan PLTD Medang	...	...	...	...	...
<b>Kabupaten Lingga</b>		<b>19 358</b>	<b>20 010</b>	<b>20 900</b>	<b>21 911</b>	<b>22 175</b>

Sumber/Source: PT PLN (Persero), Unit Induk Wilayah (UIW) Riau dan Kepulauan Riau, Unit Pelaksana Pelayanan Pelanggan (UP3) Tanjungpinang

**Tabel**  
**Table 6.3****Jumlah Pelanggan dan Air yang Disalurkan Menurut Jenis Pelanggan di Kabupaten Lingga, 2019**  
**Number of Customers and Distributed Water by Type of Customers in Lingga Regency, 2019**

Kecamatan Subdistrict	Pelanggan Number of Customers	Air Disalurkan Distributed Water (m <sup>3</sup> )	Nilai Value (Rp)
(1)	(2)	(3)	(4)
<b>1. PDAM Daik Lingga</b>	<b>1 543</b>	<b>504 847</b>	<b>781 449 400</b>
Sosial/Social	13	10 262	8 216 000
Rumah Tangga/Household	1 309	402 415	552 781 800
Instansi Pemerintah/Government Institution	46	26 091	48 796 800
Niaga <sup>1</sup> /Trade <sup>1</sup>	175	66 079	171 654 800
Khusus/Special	-	-	-
<b>2. PDAM Dabo Singkep</b>	<b>3 962</b>	<b>1 044 357</b>	<b>2 348 362 400</b>
Sosial/Social	91	40 308	59 659 600
Rumah Tangga/Household	3 523	897 891	1 847 357 400
Instansi Pemerintah/Government Institution	34	14 497	50 258 300
Niaga <sup>1</sup> /Trade <sup>1</sup>	314	91 661	391 087 100
Khusus/Special	-	-	-
<b>Kabupaten Lingga</b>	<b>5 505</b>	<b>1 549 204</b>	<b>3 129 811 800</b>

Catatan/Note: <sup>1</sup>Termasuk niaga kecil dan niaga besar/Include small and big Trade

Sumber/Source: Perusahaan Daerah Air Minum Kabupaten Lingga Wilayah Pelayanan Daik dan Dabo/Water Supply's Establishment of Lingga Regency, Daik and Dabo Services Area

**Tabel**  
**Table** 6.4**Banyaknya Kapasitas Produksi Air Minum dan Tenaga Kerja pada PDAM Cabang Daik Lingga, 2019**  
**Number of Establishment Production Capacities and Manpower at PDAM Daik Service Area, 2019**

<b>Kapasitas Produksi (m<sup>3</sup>) dan Jumlah Tenaga Kerja</b> <i>Production Capacities and Total Manpower</i>	<b>PDAM Cabang Dabo</b> <i>Dabo Service Area of Water Supply's Establishment</i>	<b>PDAM Cabang Daik</b> <i>Daik Service Area of Water Supply's Establishment</i>	<b>Jumlah Total</b>
(1)	(2)	(3)	(4)
<b>1 Kapasitas Produksi (m<sup>3</sup>)</b> <i>Production Capacities</i>	<b>1 892 160</b>	<b>504 847</b>	<b>2 397 007</b>
<b>2 Jumlah Tenaga Kerja</b> <i>Total Manpower</i>	<b>17</b>	<b>7</b>	<b>24</b>
Pekerja Teknis <i>Technicians</i>	10	3	13
Pekerja Administrasi <i>Administration Officials</i>	7	4	11
Tenaga Keamanan <i>Security</i>	-	-	-

Sumber/Source: Perusahaan Daerah Air Minum Kabupaten Lingga Wilayah Pelayanan Daik dan Dabo/*Water Supply's Establishment of Lingga Regency, Daik and Dabo Service Area*



7

# PARIWISATA

## TOURISM

JUMLAH OBJEK WISATA,  
RUMAH MAKAN, DAN HOTEL  
DI KABUPATEN LINGGA

NUMBER OF TOURISM OBJECT, RESTAURANT, AND HOTEL  
IN LINGGA REGENCY

2019

152

RUMAH MAKAN  
RESTAURANT

104

OBJEK WISATA  
TOURISM OBJECT

16

HOTEL/PENGINAPAN  
HOTEL





**PENJELASAN TEKNIS**

1. Rata-rata lama tinggal adalah rata-rata waktu tinggal wisatawan mancanegara di Indonesia untuk satu kali kunjungan.
2. Hotel adalah penyediaan akomodasi secara harian berupa kamar-kamar di dalam satu bangunan yang dapat dilengkapi dengan jasa pelayanan makan dan minum, kegiatan hiburan dan atau fasilitas lainnya. Hotel terdiri dari hotel berbintang dan non-bintang.
3. Tingkat penghunian kamar hotel adalah presentase banyaknya malam kamar yang dihuni terhadap banyaknya malam kamar yang tersedia.
4. Rata-rata lamanya tamu menginap adalah banyaknya malam tempat tidur yang terpakai (malam tamu) dibagi dengan banyaknya tamu yang menginap di hotel atau akomodasi lainnya.

**TECHNICAL NOTES**

1. *Average length of stay is the average stay duration of foreign visitor in Indonesia for one trip.*
2. *Hotel is a daily supply of accomodation rooms within a building which can be equipped with eating and drinking services, entertainment activities and/ or other facilities. Hotel consist of a classified hotel and a non-classified hotel.*
3. *Room occupancy rate is the number of room-nights occupied divided by the number of room-nights available, multiplied by 100 percent.*
4. *Average length of stay is the number of bed-nights used (guest night) divided by the number of guests coming to spend the night at the accomodation.*

**ULASAN****DESCRIPTION****6.1 Pariwisata**

Pembangunan kepariwisataan diarahkan pada pariwisata yang menggalakkan kegiatan ekonomi, sehingga lapangan pekerjaan, pendapatan masyarakat serta penerimaan devisa akan dapat meningkat melalui upaya pengembangan dan pendayagunaan berbagai potensi kepariwisataan. Jumlah objek wisata di Kabupaten Lingga selama tahun 2019 ada sebanyak 96.

**6.2 Kebudayaan Daerah**

Berdasarkan Rencana Induk Pengembangan Kebudayaan Kabupaten Lingga, bahwa tradisi berkesenian di Lingga telah tumbuh sejak lampau terutama ketika Teater Bangsawan memengaruhi berbagai aktifitas seni di wilayah ini. Aktifitas berkesenian tersebut terus terjaga dengan baik, sehingga berbagai sanggar yang bergerak di berbagai bidang, Tari Teater Bangsawan, Kompang, Rebana, Joget Dangkong, Olah Seni Vokal, dan Orkes bisa menunjukkan eksistensinya dan mampu bertahan hingga hari ini. Setidaknya telah tercatat puluhan sanggar seni yang bergerak di berbagai bidang tersebut.

Kesenian merupakan suatu kompleks dari ide-ide, gagasan, nilai-

**6.1 Tourism**

*The development of tourism is aimed to increase the tourism as an economic activity. Therefore, the government of region is encouraging the development of tourism to expand job opportunity, increasing people's welfare and regional income as well. There are 96 tourism objects in Lingga Regency in 2019.*

**6.2 Regional Culture**

*Based on the Cultural Development Master Plan of Lingga Regency, that art tradition in Lingga has grown since the past, especially when the Theater of Duke has influenced various art activities in this region. The art activities are well preserved, so the various studios are engaged in various fields, Dance Theater Dance, Kompang, Rebana, Joget Dangkong, Vocal Art, and Orkes can show its existence and able to survive to this day. At least have been recorded dozens of art galleries that move in various fields.*

*Art is a complex of ideas, ideas, values, norms, and rules in which*



nilai, norma-norma, dan peraturan dimana kompleks aktivitas dan tindakan berpola dari manusia. Selain mengekspresikan rasa keindahan dari dalam jiwa manusia, kesenian juga mempunyai fungsi lain, misalnya menentukan norma untuk perilaku yang teratur serta meneruskan adat dan nilai-nilai kebudayaan. Secara Umum, Kesenian dapat mempererat ikatan solidaritas suatu masyarakat.

Oleh karenanya, berbagai aktivitas masyarakat di Lingga misalnya resepsi pernikahan, akikah, sunatan, MTQ, dan kegiatan seremonial lainnya selalu diselingi berbagai penampilan kesenian. Dengan demikian, sanggar-sanggar memiliki khalayak yang nantinya merupakan syarat mutlak supaya bisa bertahan dan berkembang. Walaupun begitu, banyak pula sanggar-sanggar tersebut yang sudah tidak aktif lagi. Keluhan yang selalu dilontarkan pemimpin sanggar adalah tidak mampu bersaing dengan sanggar-sanggar yang telah mapan terutama sanggar-sanggar binaan pemerintah. Kesenian yang ada di Kabupaten Lingga meliputi:

a. Seni Pertunjukan

Teater Bangsawan. Kompang, Qosidah dan Gambuas, Rebana, Berzanzi, Maulid Nabi, Berandam, Tepuk Tepung Tawar, Khatam Al-Quran, Mandi Safar, Ratib Saman, Bejenjang, dan Sunat Mudim/ Khitanan.

*complex activities and actions are patterned from humans. In addition to expressing a sense of beauty from within the human psyche, art also has other functions, such as setting the norm for regular behavior and continuing cultural customs and values. In general, Art can strengthen the bonds of community solidarity.*

*Therefore, various community activities in Lingga such as wedding receptions, akikah, circumcision, MTQ, and other serimonial activities are always interspersed with art performances. Thus, the studios have audiences which will be an absolute requirement in order to survive and develop. Nevertheless, many of these galleries are no longer active. Complaints that always raised by the studio leaders are not able to compete with established studios, especially gamers built by the government. The arts in Lingga District include:*

a. *Performing Arts*

*Theater of the Count. Kompang, Qasidah and Gambus, Rebana, Barzanji, Mawlid of the Prophet, Berandam, Flour Flour, Khatam Al-Quran, Safar Bath, Ratib Saman, Bejenjang, and Circumcision Mudim / Khitanan.*

b. Seni Tari  
Tari Inai, Tari Zapin, Joget Dangkong, Tari Ambong, Tari Merawai, dan Silat Pengantin.

c. Seni Rupa  
Ukiran dan Motif.

d. Kerajinan Tangan  
Tudung Manto, Batik, dan Anyaman.

b. *Dance*  
*Inai dance, Zapin dance, Joget Dangkong, Ambong dance, merawai dance, and silat pengantin.*

c. *Fine Arts*  
*carvings and motifs.*

d. *Handycrafts*  
*Tudung Manto, Batik, and Webbing.*

Jumlah kelompok kesenian atau sanggar seni yang ada berjumlah 65 sanggar yang tersebar di delapan (8) Kecamatan di Kabupaten Lingga.

*The number of art groups or art galleries that there are 65 studios spread in eight (8) District in Lingga District.*

**Tabel**  
**Table** 7.1**Jumlah Rumah Makan/Restoran Menurut Kecamatan di Kabupaten Lingga, 2016–2019**  
**Number of Restaurants by Subdistrict in Lingga Regency, 2016–2019**

Kecamatan Subdistrict	2016	2017	2018	2019
(1)	(2)	(3)	(4)	(5)
Singkep Barat	11	...	26	26
Kepulauan Posek	-	...	...	...
Singkep	33	...	54	54
Singkep Selatan	2	...	...	...
Singkep Pesisir	5	...	...	...
Lingga	16	...	45	45
Selayar	3	...	10	10
Lingga Timur	-	...	...	...
Lingga Utara	5	...	9	10
Senayang	3	...	...	...
Bakung Serumpun	...	...	...	...
Temiang Pesisir	...	...	...	...
Katang Bidare	...	...	...	7
<b>Kabupaten Lingga</b>	<b>78</b>	<b>...</b>	<b>144</b>	<b>152</b>

Sumber/Source: Dinas Pariwisata, Kepemudaan, dan Olahraga Kabupaten Lingga/Department of Tourism, Youth, and Sport of Lingga Regency

**Tabel**  
**Table 7.2****Jumlah Meja dan Kursi Rumah Makan/Restoran Menurut Kecamatan di Kabupaten Lingga, 2019**  
**Number of Tables and Chairs of Restaurants by Subdistrict in Lingga Regency, 2019**

<b>Kecamatan Subdistrict</b>	<b>Jumlah Rumah Makan/Restoran Number of Restaurants</b>	<b>Jumlah Meja Rumah Makan/ Restoran Number of Tables of Restaurants</b>	<b>Jumlah Kursi Rumah Makan/ Restoran Number of Chairs of Restaurants</b>	<b>Kapasitas Capacity</b>
(1)	(2)	(3)	(4)	(5)
Singkep Barat	26	505	154	736
Kepulauan Posek	...	...	...	...
Singkep	54	494	1 951	2 620
Singkep Selatan	...	...	...	...
Singkep Pesisir	...	...	...	...
Lingga	45	1 032	320	...
Selayar	10	256	78	326
Lingga Timur	...	...	...	...
Lingga Utara	10	316	81	...
Senayang	...	...	...	...
Bakung Serumpun	...	...	...	...
Temiang Pesisir	...	...	...	...
Katang Bidare	7	179	28	207
<b>Kabupaten Lingga</b>	<b>152</b>	<b>2 782</b>	<b>2 612</b>	<b>3 889</b>

Sumber/Source: Dinas Pariwisata, Kepemudaan, dan Olahraga Kabupaten Lingga/Department of Tourism, Youth, and Sport of Lingga Regency

**Tabel**  
**Table** 7.3**Jumlah Rumah Makan/Restoran yang Membayar Pajak Menurut Kecamatan di Kabupaten Lingga, 2019**  
**Number of Restaurants Has Pay Local Taxes by Subdistrict in Lingga Regency, 2019**

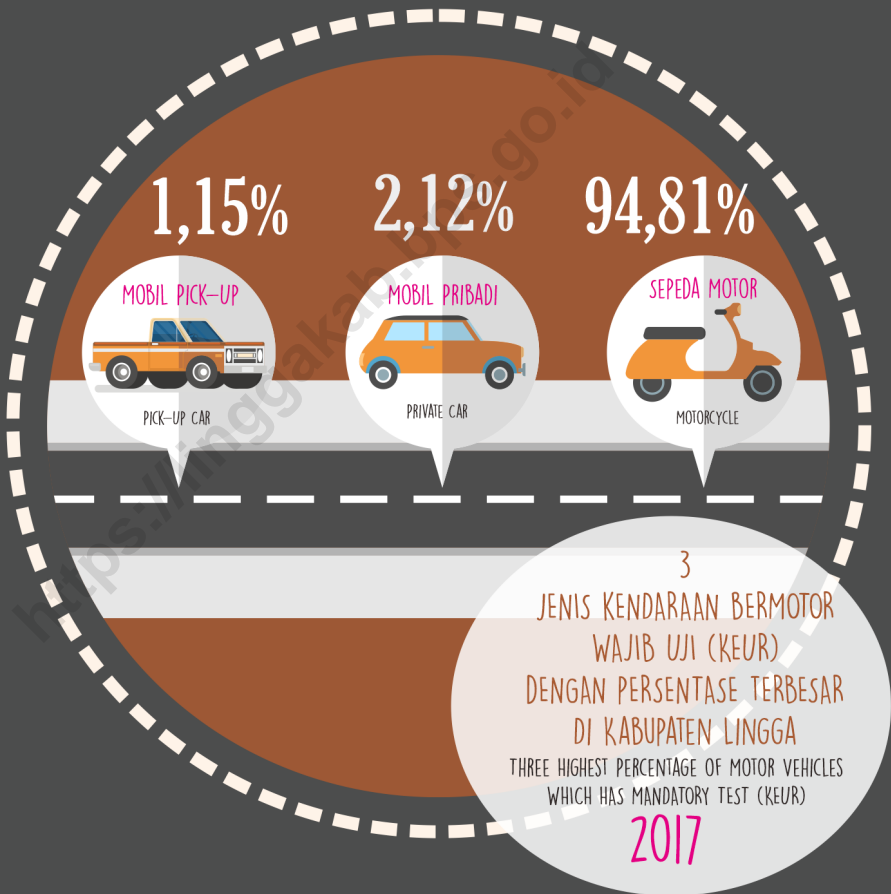
<b>Kecamatan Subdistrict</b>	<b>Jumlah Rumah Makan/Restoran Number of Restaurants</b>
(1)	(2)
Singkep Barat	19
Kepulauan Posek	-
Singkep	108
Singkep Selatan	3
Singkep Pesisir	1
Lingga	54
Selayar	4
Lingga Timur	4
Lingga Utara	16
Senayang	12
Bakung Serumpun	23
Temiang Pesisir	10
Katang Bidare	4
<b>Kabupaten Lingga</b>	<b>258</b>

Sumber/Source: Dinas Penanaman Modal, Pelayanan Terpadu Satu Pintu, dan Perdagangan Kabupaten Lingga/ *Investment Office, One Stop Services, and Trade of Lingga Regency*



# TRANSPORTASI DAN KOMUNIKASI

## TRANSPORTATION AND COMMUNICATION







**PENJELASAN TEKNIS**

1. Jalan merupakan salah satu prasarana pengangkutan darat yang penting untuk memperlancar kegiatan sektor perekonomian. Dengan semakin meningkatnya usaha pembangunan, maka akan pula menuntut peningkatan pembangunan jalan untuk memudahkan mobilitas penduduk dan memperlancar lalu lintas barang dari suatu daerah ke daerah lain.
2. Data panjang jalan bersumber dari Dinas Pekerjaan Umum Kabupaten Lingga.
3. Angkutan laut merupakan sarana perhubungan yang sangat vital dan strategis bagi masyarakat Kabupaten Lingga sebagai daerah kepulauan.
4. Kendaraan bermotor adalah setiap kendaraan yang digerakkan oleh peralatan teknik yang ada pada kendaraan tersebut, biasanya digunakan untuk angkutan orang atau barang diatas jalan raya selain kendaraan yang berjalan di atas rel. Kendaraan bermotor yang dicatat adalah semua jenis kendaraan kecuali kendaraan bermotor TNI/Polri dan Korps Diplomatik.

**TECHNICAL NOTES**

1. *Road way is one of the important infrastructures in supporting economic sector. Improvement in all aspects of economic development is intended to facilitate population mobility and distributive trade from one region to another.*
2. *Data length of state was taken from Public Works Service of Lingga Regency.*
3. *Since Lingga Regency was a region of many islands, sea transportation is very important and strategic.*
4. *Motor vehicles are any kind of vehicles motorized by machine set up in those vehicles, they are usually used for ransporting peoples or goods on roads except vehicles moving along a railway line. The data cover all kinds of motor vehicles except those belong to Indonesiaa Army Force/ Indonesian State Police and Diplomats Corps.*

5. Mobil penumpang adalah setiap kendaraan bermotor yang dilengkapi dengan tempat duduk untuk sebanyak-banyaknya delapan orang, tidak termasuk tempat duduk untuk pengemudi, baik dilengkapi atau tidak dilengkapi bagasi.
  6. Mobil bis adalah setiap kendaraan bermotor yang dilengkapi dengan tempat duduk untuk lebih dari delapan orang, tidak termasuk tempat duduk untuk pengemudi, baik dilengkapi atau tidak dilengkapi bagasi.
  7. Mobil truk adalah setiap kendaraan bermotor yang digunakan untuk angkutan barang, selain mobil penumpang, mobil bis dan kendaraan bermotor roda dua.
  8. Kujungan kapal adalah kapal yang datang di pelabuhan baik untuk berlabuh di perairan maupun bersandar di dermaga.
  9. Kantor Pos adalah tempat pemberi pelayanan komunikasi tertulis dan atau surat elektronik, layanan paket, layanan logistik, layanan transaksi keuangan, dan layanan keagenan pos untuk kepentingan umum.
5. *Passenger cars are any motor vehicles with no more than eight seats, excluding seat for driver, it can be with or without hood.*
  6. *Buses are large passenger cars having seats for more than eight passengers, excluding seat for driver, it can be with or without hood.*
  7. *Trucks are any motor vehicles use to transport goods excluding passenger cars, buses, and motorcycles.*
  8. *Ship call is a ship arriving at a port either for mooring or berthing.*
  9. *Post Office is a service provider facility of written communication and or electronic mail, parcel services, logistics services, financial transaction services, and postal services to the public.*

**ULASAN****DESCRIPTION**

Jalan merupakan salah satu prasarana pengangkutan darat yang penting untuk memperlancar kegiatan sektor perekonomian.

*Road way is one of the important infrastructures in supporting economic sector.*

Panjang Jalan Menurut Kecamatan dan Pemerintahan yang Berwenang Mengelolanya di Kabupaten Lingga sesuai dengan Keputusan Menteri Pekerjaan Umum dan Perumahan Rakyat Nomor 290/KPTS/M/2015 terkait Penetapan Ruas Jalan menurut statusnya sebagai Jalan Nasional dalam (km), tahun 2019 sepanjang 70,45 KM, dan Ruas Jalan menurut Statusnya sebagai Jalan Provinsi Kepulauan Riau sepanjang 236,72 KM, sedangkan Penetapan Ruas Jalan Sebagai Jalan Kabupaten dalam Kabupaten Lingga sepanjang 871,14 KM.

*Length of Road According to the District and Authorized Government Manage it in Lingga Regency in accordance with the Decree of the Minister of Public Works and Public Housing Number 290 / KPTS / M / 2015 related to the Stipulation of Road Section according to its status as National Road in (km), 2019 of 70,45 KM , and the Road Section according to its Status as the Road of the Riau Islands Province along 236,72 KM, while the Determination of the District Road Section in the Regency of Lingga along 871,14 KM.*

Panjang Jalan Menurut Jenis Permukaan Jalan di Kabupaten Lingga (km), Tahun 2019 yang telah di Aspal (Pavement) sepanjang 219,26 KM, dan yang belum di Aspal (Not Paved) sepanjang 629,21 KM, sedangkan untuk Jenis Permukaan Jalan Lainnya di Kabupaten Lingga sepanjang 22,67 KM.

*Length of Road by Type of Road Surface in Lingga (km) Regency, 2019 which has been asphalt (Pavement) as long as 219,26 KM, and that has not been Asphalt (Not Paved) is 629,21 KM, while for Other Road Surface Types in Lingga Regency along 22,67 km.*

Panjang Jalan Menurut Kondisi Jalan di Kabupaten Lingga (km), Tahun 2019 dimana terdapat Kondisi Jalan/Road Condition Baik sepanjang 114,15 KM, dan Kondisi Jalan Sedang sepanjang 36,70 KM, kemudian untuk

*The Length of Roads by Road Conditions in Lingga Regency (km), 2019 where there are Road Conditions / Good Condition along 114,15 KM, and Medium Road Conditions for 36,70 KM, then for 39,42 KM Damaged Road*

kondisi Jalan Rusak sepanjang 39,42 KM sedangkan untuk kondisi Jalan Rusak Berat di Kabupaten Lingga sepanjang 680,87 KM.

Angkutan laut merupakan sarana perhubungan yang sangat vital dan strategis bagi masyarakat Kabupaten Lingga sebagai daerah kepulauan. Oleh karena itu, maka pembangunan di bidang pelayaran terus ditingkatkan dan diperluasternmasuk penyempurnaan manajemen dan dukungan fasilitas pelabuhan. Di Kabupaten Lingga terdapat 89 pelabuhan.

*conditions while for Heavy Damaged Roads in Lingga Regency along 680,87 KM.*

*Since Lingga Regency was a region of many islands, sea transportation is very important and strategic. Therefore, the development of sea transportation as well as repair and maintenance of management and port facilities need to improved and expanded. In Lingga Regency there are 89 sea port.*

## 8.1 TRANSPORTASI TRANSPORTATION

**Tabel 8.1.1** Panjang Jalan Menurut Tingkat Kewenangan Pemerintahan di Kabupaten Lingga (km), 2017–2019  
*Length of Roads by Level of Government Authority in Lingga Regency (km), 2017–2019*

Tingkat Kewenangan Pemerintahan <i>Level of Government Authority</i>	2017	2018	2019
(1)	(2)	(3)	(4)
Negara/ <i>State</i>	70,45	70,45	70,45
Provinsi/ <i>Province</i>	236,72	236,72	236,72
Kabupaten/Kota <i>Regency/Municipality</i>	871,14	871,14	871,14
<b>Jumlah/Total</b>	<b>1 178,31</b>	<b>1 178,31</b>	<b>1 178,31</b>

Sumber/*Source*: Dinas Pekerjaan Umum dan Penataan Ruang, Perumahan, dan Kawasan Pemukiman Kabupaten Lingga/ *Public Works Services of Lingga Regency*

**Tabel** 8.1.2 **Panjang Jalan Menurut Jenis Permukaan Jalan di Kabupaten Lingga (km), 2017–2019**  
**Table** *Length of Roads by Type of Road Surface in Lingga Regency (km), 2017–2019*

Jenis Permukaan Jalan <i>Type of Road Surface</i>	2017	2018	2019
(1)	(2)	(3)	(4)
Aspal/ <i>Paved</i>	212,56	214,80	219,26
Kerikil/ <i>Gravel</i>	13,56	13,56	13,56
Tanah/ <i>Soil</i>	622,95	620,71	615,65
Lainnya/ <i>Others</i>	22,07	22,07	22,67
<b>Jumlah/<i>Total</i></b>	<b>871,14</b>	<b>871,14</b>	<b>871,14</b>

Catatan/*Note*: Linnya termasuk Beton/*Other in Cemen*

Sumber/*Source*: Dinas Pekerjaan Umum dan Penataan Ruang, Perumahan, dan Kawasan Pemukiman Kabupaten Lingga/ *Public Works Services of Lingga Regency*

**Tabel**  
**Table** 8.1.3**Panjang Jalan Menurut Kondisi Jalan di Kabupaten Lingga (km), 2017–2019**  
**Length of Roads by Condition of Roads in Lingga Regency (km), 2017–2019**

<b>Kondisi Jalan</b> <b>Condition of Roads</b>	<b>2017</b>	<b>2018</b>	<b>2019</b>
(1)	(2)	(3)	(4)
Baik/ <i>Good</i>	95,22	98,72	114,15
Sedang/ <i>Moderate</i>	36,95	36,95	36,70
Rusak/ <i>Damage</i>	40,68	40,68	39,42
Rusak Berat/ <i>Severely Damage</i>	698,29	694,79	680,87
<b>Jumlah/Total</b>	<b>871,14</b>	<b>871,14</b>	<b>871,14</b>

Sumber/*Source*: Dinas Pekerjaan Umum dan Penataan Ruang, Perumahan, dan Kawasan Pemukiman Kabupaten Lingga/ *Public Works Services of Lingga Regency*

## 8.2 KOMUNIKASI COMMUNICATION

**Tabel** 8.2.1 **Jumlah Kantor Pos Pembantu Menurut Kecamatan di Kabupaten Lingga, 2016–2019**  
*Number of Post Offices Subsidiaries by Subdistrict in Lingga Regency, 2016–2019*

Wilayah Region	2016	2017	2018	2019
(1)	(2)	(3)	(4)	(5)
Kabupaten Lingga	3	3	3	3

Sumber/Source: Kantor POS Tanjungpinang/POS Office of Tanjungpinang



**JUMLAH KOPERASI DI KABUPATEN LINGGA  
ADA SEBANYAK 141 UNIT  
DAN YANG AKTIF HANYA 69 UNIT**

*Number of Cooperative in Lingga Regency  
there were as many as 141 units  
and are also active only 69 unit*





**PENJELASAN TEKNIS****TECHNICAL NOTES**

- |  |   |
|--|---|
| <p>1. Koperasi adalah badan yang usaha yang beranggotakan orang seorang atau badan hukum koperasi dengan melandaskan kegiatannya berdasarkan prinsip koperasi sekaligus sebagai gerakan ekonomi rakyat yang berdasar atas asas kekeluargaan.</p> | <p>1. <i>Cooperative is an establishment that its members are people or establishments with legal status of cooperative and its activities based on people economic movement.</i></p> |
| <p>2. Sisa Hasil Usaha Koperasi merupakan pendapatan koperasi yang diperoleh dalam satu tahun buku dikurangi dengan biaya, penyusutan, dan kewajiban lainnya termasuk pajak dalam tahun buku yang bersangkutan.</p>                              | <p>2. <i>Net profit of cooperative is gross income in one year minus expenses, depreciation, and other liabilities including taxes in current year.</i></p>                           |
| <p>3. Modal koperasi adalah sejumlah dana yang akan digunakan untuk melakukan kegiatan-kegiatan atau usaha-usaha dalam koperasi.</p>   | <p>3. <i>Cooperative's invested/capital is the amount of funds that will be used to carry out activities or business in cooperative.</i></p>  |
| <p>4. Omset adalah nilai dari angka pemasukan yang bersumber dari penjualan produk atau jasa dari perusahaan.</p>  | <p>4. <i>Turnover is the value of income derived from the sale of products or services from a company.</i></p>  |
| <p>5. Aktiva atau aset adalah sumber daya atau benda yang memiliki nilai moneter/ ekonomi dan dimiliki oleh individu atau entitas.</p>   | <p>5. <i>Assets are resources or objects that have monetary/ economic value and are owned by individuals or entities.</i></p>   |

6. Penanaman Modal Asing (PMA) merupakan bentuk investasi dengan jalan membangun, membeli total atau mengakuisisi perusahaan.
  7. Penanaman Modal Dalam Negeri (PMDN) adalah kegiatan menanam modal untuk melakukan usaha di wilayah Indonesia yang dilakukan oleh penanam modal dalam negeri dengan menggunakan modal dalam negeri.
  8. Investasi adalah penanaman uang atau modal pada suatu perusahaan atau proyek untuk tujuan memperoleh keuntungan.
6. *Foreign Establishment is a form of investment by building, buying a total or acquiring a company.*
  7. *Domestic Establishment is an investment activity to conduct business in the territory of Indonesia carried out by domestic investors using domestic capital.*
  8. *Investment is investing money or capital in a company or project for the purpose of making a profit.*

**ULASAN****DESCRIPTION**

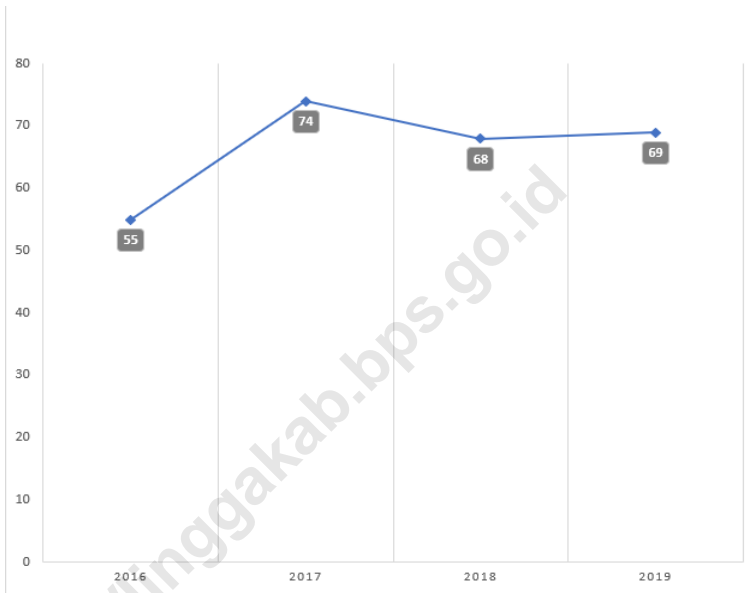
Dalam mengembangkan usahanya koperasi menghadapi kendala utama yang bersifat internal yaitu kelemahan dalam permodalan. Sebagaimana diketahui modal secara otonomi adalah sebagai "darah" yang akan mendorong sumber daya ekonomi lainnya dalam kegiatan usaha. Oleh karena itu pengembangan permodalan bagi koperasi harus diprioritaskan, baik yang bersumber dari dalam maupun dari luar koperasi.

*On term of expand cooperative faced the main constraint that has internal as weakness in capital. As the known, in anatomy manner capital is a blood that push another economic sources on their business, So the developing of capital on cooperative must be priority either the sources from inside or outside of cooperative.*

Jumlah koperasi di kabupaten Lingga pada tahun 2019 mencapai 141 unit koperasi, 130 diantaranya adalah non Koperasi Unit Desa (non-KUD). Sedangkan koperasi yang aktif selama tahun 2019 hanya 69 unit.

*The number of cooperatives in Lingga Regency at 2019 was 141 unit cooperatives. Which is 130 unit coopeatives are type of non-KUD cooperative. Which was active during the in 2019 at only 69 units.*

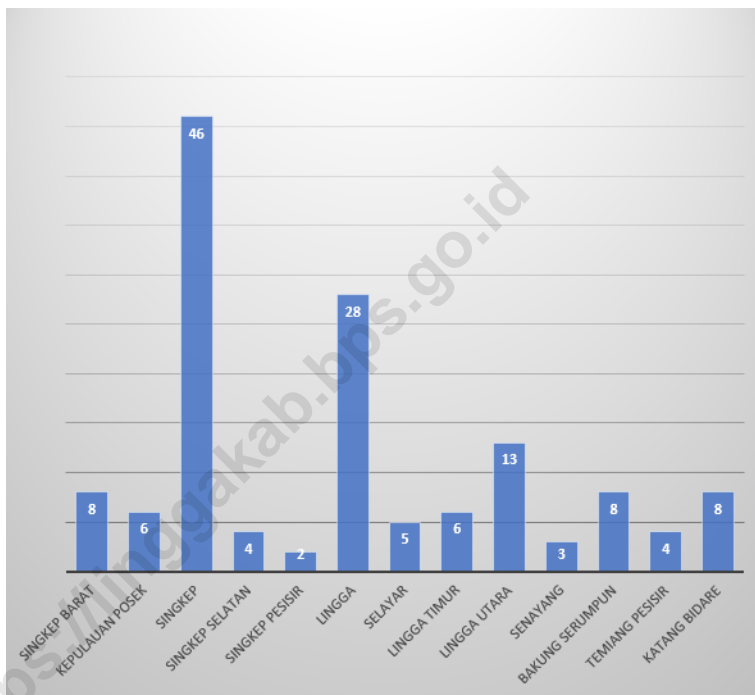
**Gambar 9.1** Jumlah Koperasi Aktif di Kabupaten Lingga, 2016–2019  
**Figures** 9.1 Number of Active Cooperative in Lingga Regency, 2016–2019



Sumber/Source : Dinas Tenaga Kerja, Koperasi, Usaha Kecil dan Menengah, Prindustrian Kabupaten Lingga/  
Department of Labor Force, Small and Medium Enterprises, Industry of Lingga Regency

**Gambar** 9.2  
**Figures**

**Jumlah Koperasi Menurut Kecamatan di Kabupaten Lingga, 2019**  
**Number of Cooperative by Subdistrict in Lingga Regency, 2019**



Sumber/Source : Dinas Tenaga Kerja, Koperasi, Usaha Kecil dan Menengah, Prindustrian Kabupaten Lingga/  
Department of Labor Force, Small and Medium Enterprises, Industry of Lingga Regency

**Tabel 9.1** Jumlah Koperasi Aktif Menurut Kecamatan di Kabupaten Lingga, 2016–2019  
**Number of Active Cooperative by Subdistrict in Lingga Regency, 2016–2019**

Kecamatan Subdistrict	2016	2017	2018	2019
(1)	(2)	(3)	(4)	(5)
Singkep Barat	5	3	3	2
Kepulauan Posek	-	3	3	3
Singkep	23	26	24	23
Singkep Selatan	-	-	-	-
Singkep Pesisir	1	1	2	2
Lingga	13	21	19	18
Selayar	1	3	3	2
Lingga Timur	-	1	-	1
Lingga Utara	3	5	3	3
Senayang	9	11	1	-
Bakung Serumpun	-	-	4	5
Temiang Pesisir	-	-	2	4
Katang Bidare	-	-	4	6
<b>Kabupaten Lingga</b>	<b>55</b>	<b>74</b>	<b>68</b>	<b>69</b>

Sumber/Source: Dinas Tenaga Kerja, Koperasi, Usaha Kecil dan Menengah, Prindustrian Kabupaten Lingga/ Department of Labor Force, Small and Medium Enterprises, Industry of Lingga Regency



**Tabel** 9.2  
**Table****Jumlah Koperasi Menurut Jenis Koperasi dan Kecamatan di Kabupaten Lingga, 2019**  
**Number of Cooperative by Kind of Cooperative and Subdistrict in Lingga Regency, 2019**

Kecamatan Subdistrict	Jenis Koperasi/ Kind of Cooperative					Jumlah Total
	KUD	KPRI	KOPKAR	KOPPAS	Lainnya Other	
(1)	(2)	(3)	(4)	(5)	(6)	(7)
Singkep Barat	-	-	-	-	8	8
Kepulauan Posek	-	-	-	-	6	6
Singkep	1	5	-	1	39	46
Singkep Selatan	-	-	-	-	4	4
Singkep Pesisir	-	-	-	-	2	2
Lingga	2	2	-	-	24	28
Selayar	1	-	-	-	4	5
Lingga Timur	2	-	-	-	4	6
Lingga Utara	4	1	-	-	8	13
Senayang	1	-	-	-	2	3
Bakung Serumpun	-	-	-	-	8	8
Temiang Pesisir	-	-	-	-	4	4
Katang Bidare	-	-	-	-	8	8
<b>Kabupaten Lingga</b>	<b>11</b>	<b>8</b>	<b>-</b>	<b>1</b>	<b>121</b>	<b>141</b>

Sumber/Source: Dinas Tenaga Kerja, Koperasi, Usaha Kecil dan Menengah, Prindustrian Kabupaten Lingga/ Department of Labor Force, Small and Medium Enterprises, Industry of Lingga Regency



## RATA-RATA PENGELUARAN PENDUDUK SEBULAN

*Monthly Average Expenditure*





**PENJELASAN TEKNIS**

1. Kegiatan pengumpulan data sosial dan ekonomi yang dilaksanakan secara rutin oleh BPS melalui Survei Sosial Ekonomi Nasional (Susenas).
2. Sejak tahun 2011 sampai dengan 2014, pengumpulan data Susenas konsumsi pengeluaran rumah tangga dilaksanakan secara triwulanan. Mulai tahun 2015 pengumpulan data Susenas dilaksanakan dua kali dalam setahun, yaitu pada Maret dan September.
3. Target sampel Susenas Maret adalah 300.000 rumah tangga yang tersebar di seluruh kabupaten/kota di Indonesia. Target sampel Susenas pada bulan September adalah sebanyak 75.000 rumah tangga.
4. Data hasil pencacahan Susenas Maret dapat disajikan untuk tingkat nasional, provinsi, dan kabupaten/ kota, sedangkan untuk data hasil Susenas September hanya dapat disajikan untuk tingkat nasional dan provinsi.
5. Data konsumsi/pengeluaran yang dikumpulkan pada Susenas Maret dibagi menjadi dua kelompok, yaitu makanan dan bukan makanan. Jumlah

**TECHNICAL NOTES**

1. *Socioeconomic data collection activities are carried out regularly by the BPS-Statistics Indonesia through the National Socioeconomic Survey (Susenas).*
2. *Since 2011 to 2014, Susenas data collection of household consumption/ expenditures was conducted quarterly. Starting in 2015, collecting of data Susenas carry out twice a year, in March and September.*
3. *The March Susenas target sample covers 300.000 households spread out at all regency/municipality in Indonesia. The September Susenas target sample covers 75.000 households.*
4. *The result from Susenas data Collection in March can be presented on national, provincial, and regency/ municipal level estimates, while data collection in September can be disseminated only for the national and provincial levels.*
5. *The consumption/expenditure data collected in March Susenas are divided into two groups, namely food and non-food. The number of food commodity are*

komoditas makanan sebanyak 174 komoditas. Pengumpulan data kelompok makanan meliputi banyaknya komoditas yang dikonsumsi beserta nilai pengeluarannya.

*174 commodities. The food group data collection includes quantity and value of commodities consumed.*

6. Referensi waktu survei yang digunakan adalah selama seminggu terakhir untuk konsumsi makanan dan sebulan atau setahun terakhir untuk konsumsi bukan makanan.

6. *The survey time reference period is previous week before enumeration date for food consumption and last month or last year for non-food consumption.*

**ULASAN**

Pengeluaran Penduduk dibedakan menjadi dua kelompok yaitu makanan dan bukan makanan.

Berdasarkan data hasil Survei Sosial Ekonomi Nasional (SUSENAS) Maret 2019 memperlihatkan bahwa pengeluaran rata-rata per kapita sebulan penduduk Kabupaten Lingga untuk kelompok makanan mencapai Rp 603.603,- sedangkan kelompok non makanan mencapai Rp 506.574,-.

**DESCRIPTION**

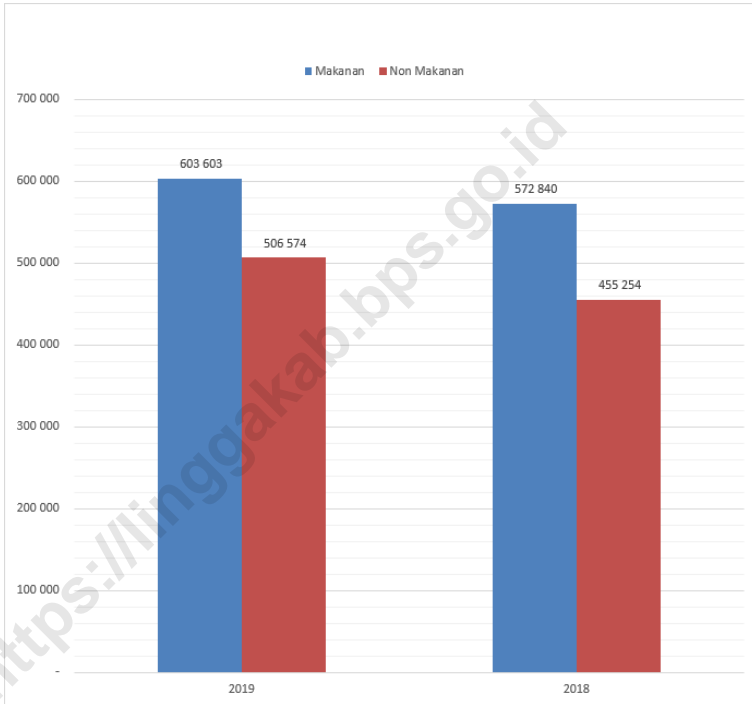
*Population expenditure can be divided into two groups namely food and nonfood.*

*Resident Expenditure According to National Survey of Social Economics (SUSENAS) March 2019 data in Kepulauan Riau Province, show the average spending per capita a month Lingga Regence's population food groups reaching Rp 603.603.- while the non-food group reached Rp 506.574,-.*

<https://linggakab.bps.go.id>

**Gambar** 10.1  
**Figures**

**Rata-rata Pengeluaran per Kapita Sebulan Menurut Kelompok Komoditas di Kabupaten Lingga (rupiah), 2018 dan 2019**  
**Monthly Average Expenditure per Capita by Commodity Group in Lingga Regency (rupiahs), 2018 and 2019**

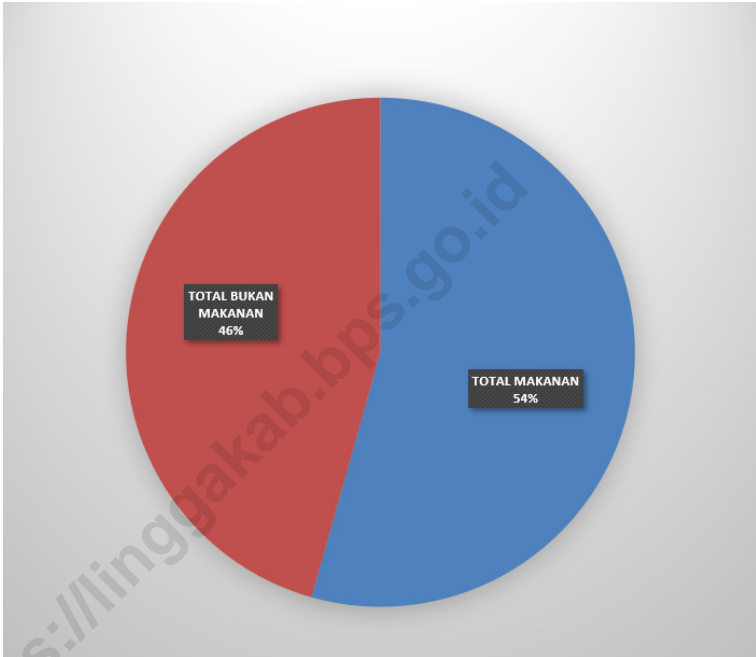


Sumber/Source : BPS, Survei Sosial Ekonomi Nasional (Susenas) Maret/BPS-Statistics Indonesia, National Socioeconomic Survey March



**Gambar** 10.2  
**Figures**

**Persentase Pengeluaran per Kapita Sebulan Menurut Kelompok Komoditas di Kabupaten Lingga, 2019**  
*Percentage of Monthly Expenditure per Capita by Commodity Group in Lingga Regency, 2019*



Sumber/Source : BPS, Survei Sosial Ekonomi Nasional (Susenas) Maret/BPS-Statistics Indonesia, National Socioeconomic Survey March

**Tabel**  
**Table** 10.1

**Rata-rata Pengeluaran per Kapita Sebulan Menurut Kelompok Komoditas di Kabupaten Lingga (rupiah), 2018 dan 2019**  
**Monthly Average Expenditure per Capita by Commodity Group in Lingga Regency (rupiahs), 2018 and 2019**

<b>Kelompok Komoditas/Commodity Group</b>	<b>2018</b>	<b>2019</b>
(1)	(2)	(3)
<b>Makanan/Food</b>		
Padi-padian/Cereals	76 530	77 674
Umbi-umbian/Tubers	4 627	4 104
Ikan/udang/cumi/kerang/Fish/shrimp/common squid/shells	76 857	88 918
Daging/Meat	15 865	12 237
Telur dan susu/Eggs and milk	33 205	35 088
Sayur-sayuran/Vegetables	41 319	42 439
Kacang-kacangan/Legumes	6 898	6 234
Buah-buahan/Fruits	22 132	22 413
Minyak dan kelapa/Oil and coconut	17 196	17 814
Bahan minuman/Beverage stuffs	26 220	26 889
Bumbu-bumbuan/Spices	19 890	21 859
Konsumsi lainnya/Miscellaneous food items	14 011	12 373
Makanan dan minuman jadi/Prepared food and beverages	157 416	176 384
Rokok/Cigarettes	60 674	59 177
<b>Jumlah makanan/Total food</b>	<b>572 840</b>	<b>603 603</b>
<b>Bukan makanan/Non-food</b>		
Perumahan dan fasilitas rumah tangga/Housing and household facilities	239 108	255 931
Aneka komoditas dan jasa/Goods and services	105 570	117 273
Pakaian, alas kaki, dan tutup kepala/Clothing, footwear, and headgear	35 457	40 639
Komoditas tahan lama/Durable goods	33 430	48 748
Pajak, pungutan, dan asuransi/Taxes and insurance	35 878	29 802
Keperluan pesta dan upacara/kenduri/Parties and ceremonies	5 811	14 181
<b>Jumlah bukan makanan/Total non-food</b>	<b>455 254</b>	<b>506 574</b>
<b>Jumlah/Total</b>	<b>1 028 094</b>	<b>1 110 177</b>

Sumber/Source: BPS, Survei Sosial Ekonomi Nasional (Susenas) Maret/BPS-Statistics Indonesia, National Socioeconomic Survey March

**Tabel** 10.2  
**Table**

**Persentase Pengeluaran per Kapita Sebulan Menurut Kelompok Komoditas di Kabupaten Lingga, 2018 dan 2019**  
*Percentage of Monthly Expenditure per Capita by Commodity Group in Lingga Regency, 2018 and 2019*

<b>Kelompok Komoditas/Commodity Group</b>	<b>2018</b>	<b>2019</b>
(1)	(2)	(3)
<b>Makanan/Food</b>		
Padi-padian/ <i>Cereals</i>	7,44	7,00
Umbi-umbian/ <i>Tubers</i>	0,45	0,37
Ikan-udang/cumi/kerang/ <i>Fish/shrimp/common squid/shells</i>	7,48	8,01
Daging/ <i>Meat</i>	1,54	1,10
Telur dan susu/ <i>Eggs and milk</i>	3,23	3,16
Sayur-sayuran/ <i>Vegetables</i>	4,02	3,82
Kacang-kacangan/ <i>Legumes</i>	0,67	0,56
Buah-buahan/ <i>Fruits</i>	2,15	2,02
Minyak dan kelapa/ <i>Oil and coconut</i>	1,67	1,60
Bahan minuman/ <i>Beverage stuffs</i>	2,55	2,42
Bumbu-bumbuan/ <i>Spices</i>	1,93	1,97
Konsumsi lainnya/ <i>Miscellaneous food items</i>	1,36	1,11
Makanan dan minuman jadi/ <i>Prepared food and beverages</i>	15,31	15,89
Rokok/ <i>Cigarettes</i>	5,90	5,33
<b>Jumlah makanan/Total food</b>	<b>55,72</b>	<b>54,37</b>
<b>Bukan makanan/Non-food</b>		
Perumahan dan fasilitas rumah tangga/ <i>Housing and household facilities</i>	23,26	23,05
Aneka komoditas dan jasa/ <i>Goods and services</i>	10,27	10,56
Pakaian, alas kaki, dan tutup kepala/ <i>Clothing, footwear, and headgear</i>	3,45	3,66
Komoditas tahan lama/ <i>Durable goods</i>	3,25	4,39
Pajak, pungutan, dan asuransi/ <i>Taxes and insurance</i>	3,49	2,68
Keperluan pesta dan upacara/kenduri/ <i>Parties and ceremonies</i>	0,57	1,28
<b>Jumlah bukan makanan/Total non-food</b>	<b>44,28</b>	<b>45,63</b>
<b>Jumlah/Total</b>	<b>100,00</b>	<b>100,00</b>

Sumber/Source: BPS, Survei Sosial Ekonomi Nasional (Susenas) Maret/BPS-Statistics Indonesia, National Socioeconomic Survey March

**Tabel**  
**Table** 10.3**Rata-rata Pengeluaran Penduduk Per Kapita Menurut  
Kelompok Tingkat Kesejahteraan Sebulan di Kabupaten  
Lingga, 2019**  
*Monthly Average Expenditure per Capita by Welfare  
Group Levels a Month in Lingga Regency, 2019*

<b>Kuintil Pengeluaran Perkapita Sebulan</b> <i>Monthly Expenditure Quantil Percapita</i>	<b>Makanan</b> <i>Food</i>	<b>Bukan Makanan</b> <i>Non-food</i>	<b>Jumlah</b> <i>Total</i>
(1)	(2)	(3)	(4)
Penduduk Kuintil/Pop. Quantil 1	348 039,89	197 910,37	545 950,26
Penduduk Kuintil/Pop. Quantil 2	446 315,34	274 390,81	720 736,15
Penduduk Kuintil/Pop. Quantil 3	546 481,33	364 165,96	910 647,30
Penduduk Kuintil/Pop. Quantil 4	680 417,46	580 373,65	1 260 791,11
Penduduk Kuintil/Pop. Quantil 5	997 726,91	1 117 772,09	2 115 498,99
<b>Jumlah Rata-rata/Total Average</b>	<b>603 602,58</b>	<b>506 573,94</b>	<b>1 110 176,52</b>

Sumber/Source: BPS, Survei Sosial Ekonomi Nasional (Susenas) Maret/BPS-Statistics Indonesia, National Socioeconomic Survey March

## Sarana Perdagangan di Kabupaten Lingga

Trading Facilities  
of Lingga Regency

**2019**



**88**  
Toko  
store

**493**  
KIOS  
stall

**1 015**  
Warung  
shop



**PENJELASAN TEKNIS****TECHNICAL NOTES**

- |   |  |
|---|--|
| <p>1. Pengesahan dokumen ekspor dan impor dilakukan oleh Bea dan Cukai berdasarkan Persetujuan Muat / Bongkar barang dengan menggunakan dokumen Pemberitahuan Ekspor Barang (PEB) dan dokumen Pemberitahuan Impor Barang (PIB).</p> | <p>1. <i>The legalization of import and export documents is conducted by the Custom and Excise Office based on documents known as "Export Declarations Form (PEB)" and "Import Declarations Form (PIB)" which are Export and Import Declarations respectively.</i></p> |
| <p>2. Data impor berasal dari dokumen Pemberitahuan Ekspor Barang (PEB) yang diisi oleh eksportir.</p>  | <p>2. <i>The export data are compiled based on export documents known as Export Declarations Form (PEB), filled by exporters.</i></p>  |
| <p>3. Data Impor berasal dari dokumen Pemberitahuan Impor Barang (PIB) yang diisi oleh importir.</p>  | <p>3. <i>The import data are compiled based on import documents known as Import Declarations Form (PIB), filled by Importers.</i></p>  |
| <p>4. Barang-barang yang dikirim keluar negeri untuk diolah dicatat sebagai ekspor, sedangkan hasil olahan yang dikembalikan ke Indonesia dicatat sebagai impor.</p>  | <p>4. <i>Goods send abroad for processing purposes are recorded as export while its product sent to Indonesia are recorded as import.</i></p>  |
| <p>5. Barang-barang luar negeri yang diolah dan diperbaiki didalam negeri dicatat sebagai barang impor meskipun barang olahan tersebut akan kembali keluar negeri.</p>  | <p>5. <i>Foreign goods processed or modified in Indonesia are still recorded as imports although the products will be sent abroad.</i></p>   |
| <p>6. Barang-barang yang tidak dicakup dalam pencatatan:</p> <p>a. Pakaian dan barang-barang perhiasan penumpang.</p>   | <p>6. <i>The following goods are not included in the statistics:</i></p> <p>a. <i>Clothing and passengers' jewelry.</i></p>  |

- b. Barang - barang bawaan penumpang dari luar negeri untuk dipakai sendiri, kecuali lemari es, pesawat televisi dan sebagainya.
- c. Barang-barang untuk keperluan perwakilan kedutaan suatu negara.
- d. Barang-barang ekspedisi dan eksibisi atau pameran.
- e. Barang-barang militer, yang diimpor langsung oleh angkatan bersenjata.
- f. Pembungkus/peti kemas untuk diisi kembali.
- g. Uang dan surat - surat berharga.
- h. Barang-barang contoh.
7. Sistem pengolahan dokumen Impor / ekspor Indonesia adalah system "Carry Over" yaitu dokumen ditunggu selama satu bulan, setelah bulan berjalan, dan dokumen - dokumen yang terlambat akan diolah untuk bulan berikutnya. Sebaliknya dokumen bulan-bulan sebelumnya yang terlambat diterima dan masuk pada bulan berjalan, diperlakukan sebagai dokumen bulan pengolahan.
- b. *Luggage of passengers for own use, except refrigerator, television sets, etc.*
- c. *Goods imported for the use foreign representative countries / embassies.*
- d. *Goods for expedition and shows or exhibitions.*
- e. *Military goods directly imported by the Armed Forces.*
- f. *Packing/containers to be refilled.*
- g. *Bank notes and security.*
- h. *Sample goods.*
7. *The carry - over system it used in Processing Indonesian export and import documents. Documents are processed one month after the current month, while those received later will be processed for the succeeding month. On the other hand, previous documents received in the current month, will be treated as processed documents.*



**ULASAN**

Menurut jenisnya, pedagang diklasifikasi menjadi tiga jenis yaitu pedagang besar, pedagang menengah, dan pedagang kecil. Pada tahun 2019, jumlah pedagang besar di Kabupaten Lingga sebanyak 0 pedagang atau tidak ada, pedagang menengah sebanyak 5 pedagang, dan pedagang kecil sebanyak 2.953 pedagang.

Menurut tipe badan hukumnya, jumlah perusahaan di kabupaten Lingga pada tahun 2019 ada sebanyak 38. Dimana CV/Farma ada sebanyak 28 perusahaan, 6 Perseroan Terbatas, dan 4 Perusahaan Lainnya.

**DESCRIPTION**

*Merchants in Lingga Regency was classified into three types which are wholesaler, medium trader, and small trader. At 2019, Number of wholesaler in Lingga regency is 0 people or null, medium trader to 5 people, and small trader to 2.953.*

*Number of Establishments in Lingga Regency at 2019 is 38 establishment, with 28 number of CV/Firm, 6 number of Limited Liability Company, and 4 number of others.*

**Tabel** 11.1 **Jumlah Sarana Perdagangan Menurut Jenisnya di Kabupaten Lingga, 2016–2019**  
**Table** 11.1 **Number of Trading Facilities by Type of Facility in Lingga Regency, 2016–2019**

Jenis Sarana Perdagangan Type of Trading Facilities	2016	2017	2018	2019
(1)	(2)	(3)	(4)	(5)
Pasar/Market	0	0	11	13
Toko/Store	14	10	88	88
Kios	582	489	494	494
Warung	14	43	1 015	1 015
<b>Jumlah/Total</b>	<b>610</b>	<b>542</b>	<b>1 608</b>	<b>1 610</b>

Sumber/Source: Dinas Penanaman Modal, Pelayanan Terpadu Satu Pintu, dan Perdagangan Kabupaten Lingga/ *Investment Office, One Stop Services, and Trade of Lingga Regency*

**Tabel**  
**Table** 11.2**Jumlah Perusahaan Menurut Bentuk Badan Hukum di  
Kabupaten Lingga, 2016-2019**  
**Number of Establishments by Type of Business Entity in  
Lingga Regency, 2016–2019**

<b>Tipe Badan Hukum</b> <b>Type of Business Entity</b>	<b>2016</b>	<b>2017</b>	<b>2018</b>	<b>2019</b>
(1)	(2)	(3)	(4)	(5)
Perseroan Terbatas <i>Limited Liability Company</i>	29	22	10	6
CV/Farma <i>CV/ Firm</i>	56	32	25	28
Koperasi <i>Cooperative</i>	7	3	1	2
Perorangan <i>Personal</i>	-	-	10	2
Lainnya <i>Others</i>	-	-	-	-
<b>Jumlah/Total</b>	<b>92</b>	<b>57</b>	<b>46</b>	<b>38</b>

Sumber/Source: Dinas Penanaman Modal, Pelayanan Terpadu Satu Pintu, dan Perdagangan Kabupaten Lingga/ *Investment Office, One Stop Services, and Trade of Lingga Regency*

**Tabel**  
**Table** 11.3**Jumlah Pedagang Menurut Kecamatan di Kabupaten Lingga, 2019**  
**Number of Merchants by Subdistrict in Lingga Regency, 2019**

Kecamatan <i>Subdistrict</i>	Jenis Pedagang/ <i>Type of Trader</i>		
	Pedagang Besar <i>Wholesaler</i>	Pedagang Menengah <i>Medium Trader</i>	Pedagang Kecil <i>Small Trader</i>
(1)	(2)	(3)	(4)
Singkep Barat	-	-	405
Kepulauan Posek	-	-	44
Singkep	-	-	612
Singkep Selatan	-	-	68
Singkep Pesisir	-	-	100
Lingga	-	1	527
Selayar	-	-	152
Lingga Timur	-	-	214
Lingga Utara	-	-	382
Senayang	-	-	108
Bakung Serumpun	-	4	183
Temiang Pesisir	-	-	54
Katang Bidare	-	-	104
<b>Kabupaten Lingga 2019</b>	<b>-</b>	<b>5</b>	<b>2 953</b>
<b>2018</b>	<b>5</b>	<b>15</b>	<b>26</b>
<b>2017</b>	<b>7</b>	<b>7</b>	<b>-</b>
<b>2016</b>	<b>16</b>	<b>4</b>	<b>5</b>

Sumber/*Source*: Dinas Penanaman Modal, Pelayanan Terpadu Satu Pintu, dan Perdagangan Kabupaten Lingga/ *Investment Office, One Stop Services, and Trade of Lingga Regency*

**Tabel**  
**Table** 11.4

**Jumlah Penerbitan Surat Ijin Usaha Perdagangan (SIUP) Menurut Tahun dan Tipe Badan Hukum di Kabupaten Lingga, 2016–2019**  
***Number of Issuance of Trading Business Licenses by Years and Type of Business Entity in Lingga Regency, 2016–2019***

Tahun Years	Tipe Badan Hukum/Type of Business Entity		
	Perusahaan Besar Wholesaler	Perusahaan Menengah Medium Trader	Perusahaan Kecil Small Trader
(1)	(2)	(3)	(4)
2016	16	4	5
2017	7	7	0
2018	5	15	26
<b>2019</b>	<b>3</b>	<b>6</b>	<b>21</b>

Sumber/Source: Dinas Penanaman Modal, Pelayanan Terpadu Satu Pintu, dan Perdagangan Kabupaten Lingga/ *Investment Office, One Stop Services, and Trade of Lingga Regency*

**Tabel**  
**Table** 11.5**Laporan Pembaharuan Tanda Daftar Perusahaan (TDP)  
Menurut Kecamatan di Kabupaten Lingga, 2019**  
**Number of Reports on Renewal of Company Registration  
by Subdistrict in Lingga Regency, 2019**

Kecamatan Subdistrict	Tipe Badan Hukum/Type of Business Entity				
	Perseroan Terbatas Limited Liability Company	CV/Firma CV/Firm	Koperasi Cooperative	Perorangan Personal	Lainnya Others
(1)	(2)	(3)	(4)	(5)	(6)
Singkep Barat	2	-	-	-	-
Kepulauan Posek	-	-	-	-	-
Singkep	3	6	1	-	-
Singkep Selatan	1	-	-	-	-
Singkep Pesisir	-	2	-	-	-
Lingga	-	5	-	-	-
Selayar	-	-	1	-	-
Lingga Timur	-	1	-	-	-
Lingga Utara	-	2	-	1	-
Senayang	-	-	-	-	-
Bakung Serumpun	-	-	-	-	-
Temiang Pesisir	-	-	-	-	-
Katang Bidare	-	-	-	-	-
<b>Kabupaten Lingga 2019</b>	<b>6</b>	<b>16</b>	<b>2</b>	<b>1</b>	<b>-</b>
<b>2018</b>	<b>10</b>	<b>27</b>	<b>1</b>	<b>1</b>	<b>-</b>
<b>2017</b>	<b>5</b>	<b>9</b>	<b>1</b>	<b>1</b>	<b>-</b>
<b>2016</b>	<b>7</b>	<b>10</b>	<b>3</b>	<b>4</b>	<b>-</b>

Sumber/Source: Dinas Penanaman Modal, Pelayanan Terpadu Satu Pintu, dan Perdagangan Kabupaten Lingga/ *Investment Office, One Stop Services, and Trade of Lingga Regency*



### **PERTANIAN, KEHUTANAN, DAN PERIKANAN/** *Agriculture, Forestry, and Fishing*

Merupakan lapangan usaha dengan distribusi tertinggi untuk PDRB Kabupaten Lingga yakni sebesar  
*Is industry with the highest distribution for the GRDP of Lingga Regency*

# 21,92%

### **JASA PERUSAHAAN/***Business Activities*

Merupakan lapangan usaha dengan distribusi terendah untuk PDRB Kabupaten Lingga yakni sebesar

# 0,001%

*Is industry with the lowest distribution for the GRDP of Lingga Regency*

### **PENYEDIAAN AKOMODASI DAN MAKAN MINUM/** *Accommodation and Food Service Activities*

Merupakan lapangan usaha dalam PDRB Kabupaten Lingga dengan pertumbuhan tertinggi  
*Is industry in GRDP of Lingga Regency with highest Growth Rate*

# 11,23%





**PENJELASAN TEKNIS**

1. Penghitungan statistik neraca nasional mengikuti buku petunjuk yang diterbitkan oleh Perserikatan Bangsa Bangsa (PBB) dikenal sebagai Sistem Neraca Nasional (SNN). SNN adalah rekomendasi internasional tentang bagaimana menyusun ukuran aktivitas ekonomi yang sesuai dengan standar neraca baku yang didasarkan pada prinsip-prinsip ekonomi. Rekomendasi yang dimaksud dinyatakan dalam sekumpulan konsep, definisi, klasifikasi, dan aturan neraca yang disepakati secara internasional dalam mengukur indikator tertentu seperti Produk Domestik Bruto (PDB). Salah satu bentuk adaptasi pencatatan statistik nasional adalah melakukan perubahan tahun dasar PDB Indonesia dari tahun 2000 ke 2010. Perubahan tahun dasar PDB dilakukan seiring dengan mengadopsi rekomendasi PBB yang tertuang dalam Sistem Neraca Nasional 2008 (SNA 2008).
2. Produk Domestik Bruto (PDB) pada tingkat nasional serta Produk Domestik Regional Bruto (PDRB) pada tingkat regional (kabupaten) menggambarkan kemampuan suatu wilayah untuk

**TECHNICAL NOTES**

1. *The method used to estimate national accounts statistics is based on the standard guidelines formed by United Nation known as System of National Accounts (SNA). SNA is the internationally agreed standard set of recommendations on how to compile measures of economic activity in accordance with strict accounting conventions based on economic principles. The recommendations are expressed in term of a set of concepts, definitions, classifications and accounting rules that comprise the internationally agreed standard for measuring indicators such as Gross Domestic Product (GDP). One of the improvement in the national statistical system is to rebase GDP form base year 2000 to 2010 in order to capture current economic condition. It is in line with the United Nations (UN) recommendation on 2008 SNA.*
2. *The basic measure of the value added arising from economic activity is known as Gross Domestic Product (GDP) at the regional level and Gross Regional Domestic Product (GRDP) at the regional level (provinces/*

menciptakan nilai tambah pada suatu waktu tertentu. Untuk menyusun PDB maupun PDRB digunakan 2 (dua) pendekatan, yaitu lapangan usaha dan pengeluaran. Keduanya menyajikan komposisi data nilai tambah dirinci menurut sumber kegiatan ekonomi (lapangan usaha) dan menurut komponen penggunaannya. PDB maupun PDRB dari sisi lapangan usaha merupakan penjumlahan seluruh komponen nilai tambah bruto yang mampu diciptakan oleh sektor - sektor ekonomi atas berbagai aktivitas produksinya. Sedangkan dari sisi pengeluaran menjelaskan tentang penggunaan dari nilai tambah tersebut.

3. PDB menurut lapangan usaha mengalami perubahan klasifikasi dari 9 lapangan usaha menjadi 17 lapangan usaha. PDB menurut lapangan usaha dirinci menurut total nilai tambah dari seluruh sektor ekonomi yang mencakup lapangan usaha Pertanian, Kehutanan, dan Perikanan; Pertambangan dan Penggalian; Industri Pengolahan; Pengadaan Listrik dan Gas; Pengadaan Air, Pengelolaan Sampah, Limbah dan Daur Ulang; Konstruksi; Perdagangan Besar dan Eceran, Reparasi Mobil dan Sepeda Motor; Transportasi

*regencies/ municipalities). To compile these statistics, two approaches have been used, i.e. "production approach" and "expenditure approach". The first approach is to measure value added produced by various kinds of economic activities, while the second approach is to measure final uses of the country's output. In other words, GDP/GRDP is the sum of total value added produced by all economic industries (activities) and the way of using it.*

3. *GDP by industry classification changes from 9 sectors to 17 industries. GDP by industry is classified by types of economic activities such as Agriculture, Forestry and Fishing; Mining and Quarrying; Manufacturing; Electricity and Gas; Water supply, Sewerage, Waste Management and Remediation Activities; Construction; Wholesale and Retail Trade; Repair of Motor Vehicles and Motorcycles; Transportation and Storage; Accommodation and Food Service Activities; Information and Communication; Financial and Insurance Activities; Real*

dan Pergudangan; Penyediaan Akomodasi dan Makan Minum; Informasi dan Komunikasi; Jasa Keuangan dan Asuransi; Real Estat; Jasa Perusahaan; Administrasi Pemerintahan, Pertahanan dan Jaminan Sosial Wajib; Jasa Pendidikan; Jasa Kesehatan dan Kegiatan Sosial; dan Jasa lainnya.

*Estate Activities; Business Activities; Public Administration; Defence and Compulsory Social Security; Education; Human Health and Social Work Activities; and Other Services Activities.*

4. Produk Regional Domestik Bruto (PDRB) merupakan jumlah nilai tambah yang dihasilkan oleh seluruh unit usaha dalam suatu wilayah tertentu, atau merupakan jumlah nilai barang dan jasa akhir yang dihasilkan oleh seluruh unit ekonomi. Indikator makro ekonomi utama yang dapat diturunkan dari angka PDRB adalah seperti laju pertumbuhan ekonomi, struktur perekonomian daerah, PDRB per kapita dan pendapatan per kapita.

4. *The GDRP is defined as total value added created by all economic units in a certain region, or it's a total final goods and services produced by all economic units. The main macroeconomic indicators that can produced by Gross Domestic Regional Product (GDRP) are the economic growth, the economic structural, per capita GDRP and per capita income.*

5. Pengeluaran konsumsi rumah tangga mencakup berbagai pengeluaran konsumsi akhir rumah tangga atas barang dan jasa untuk memenuhi kebutuhan individu ataupun kelompok secara langsung. Pengeluaran rumah tangga di sini mencakup makanan dan minuman selain restoran; pakaian, alas kaki dan jasa perawatannya; perumahan dan perlengkapan rumah tangga;

5. *Household consumption expenditures consist of expenditures incurred by households, which are used for both individual or collective needs. Household consumptions are classified into food and beverages other than restaurants; clothing, footwear, and related maintenance services; housing and household equipment; health and education; transport and communication; restaurants*

kesehatan dan pendidikan;  
transportasi dan komunikasi;  
restoran dan hotel serta lainnya.

*and hotels; and others.*

6. Laju pertumbuhan ekonomi merupakan suatu indikator ekonomi makro yang dapat menggambarkan tingkat pertumbuhan ekonomi.
  7. Struktur perekonomian daerah terukur dari persentase setiap sektor terhadap PDRB atas dasar harga berlaku, yang menunjukkan besarnya peranan setiap sektor ekonomi dalam penciptaan nilai tambah.
6. *The economic growth is a macro economic indicator that can describes the rate of economic growth.*
  7. *The economic structure of a region was measured from the percentage of each sector to GDRP at current price, and it shows how the share of each economic sector to the value added composition.*

**ULASAN**

Pada tahun 2019, laju pertumbuhan PDRB Kabupaten Lingga mengalami peningkatan pertumbuhan dari 4,00 pada tahun 2018 menjadi sebesar 5,18 persen. Bila dilihat dari masing-masing sektor, laju pertumbuhan PDRB menurut lapangan usaha yang terendah adalah Sektor pertambangan dan penggalian yaitu sebesar -8,11, sedangkan yang tertinggi adalah sektor penyediaan akomodasi dan makan minum yaitu sebesar 11,23.

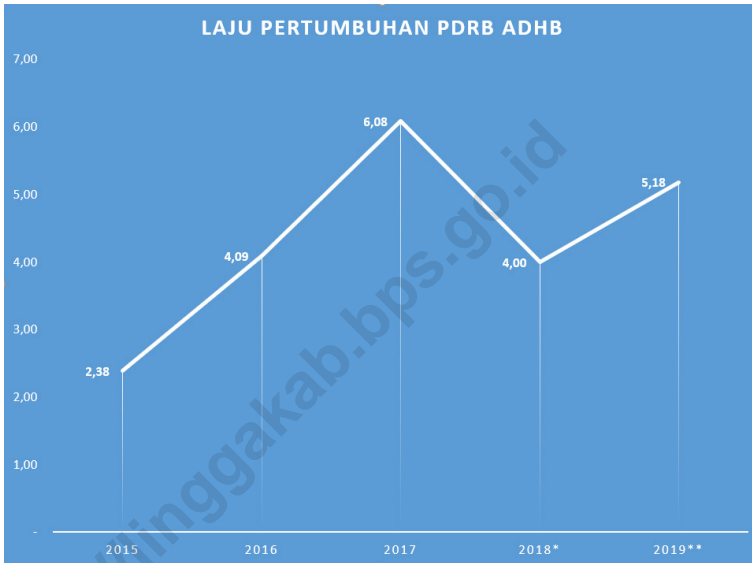
Sama seperti tahun sebelumnya, sektor pertanian, kehutanan dan perikanan masih merupakan kontributor terbesar dalam penciptaan nilai tambah perekonomian di Kabupaten Lingga meskipun kontribusinya cenderung menurun setiap tahun. Besarnya kontribusi sektor ini pada tahun 2019 adalah sekitar 21,92 persen.

**DESCRIPTION**

*In 2019, GDRP growth rate of Lingga Regency has increased from 4,00 percent in 2018 become 5,18 percent. The lowest GDRP growth rate is from Mining and Quarrying sector (-8,11) and the highest economics growth is from Accommodation and Food Service Activities (11,23).*

*Just same like the year before, the Agriculture sector is still the biggest contributor of the value added composition in Lingga Regency, although it has a slowly tendency every year. The contribution of this sector in 2019 is about 21,92 percent.*

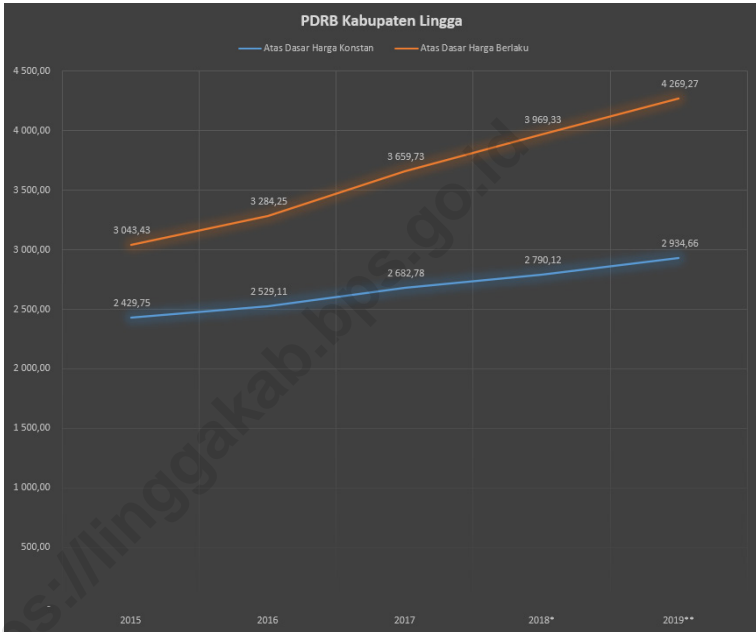
**Gambar** 12.1 **Laju Pertumbuhan PDRB ADHK menurut Lapangan Usaha di Kabupaten Lingga (%), 2015-2019**  
**Figures** **Growth Rate of Gross Regional Domestic Product at 2010 Constant Market Prices by Industry in Lingga Regency (%), 2015-2019**



Sumber/Source : BPS, berbagai sensus, survei dan sumber lain/BPS-Statistics Indonesia, various census, survey, and other sources

**Gambar** 12.2  
**Figures**

**PDRB ADHK dan ADHB Kabupaten Lingga (miliar rupiah), 2015-2019**  
**Gross Regional Domestic Product at 2010 Constant and Current Market Prices in Lingga Regency (billion rupiahs), 2015-2019**



Sumber/Source : BPS, berbagai sensus, survei dan sumber lain/BPS-Statistics Indonesia, various census, survey, and other sources

**Tabel**  
**Table** 12.1

**Produk Domestik Regional Bruto Atas Dasar Harga Berlaku Menurut Lapangan Usaha di Kabupaten Lingga (miliar rupiah), 2015–2019**  
**Gross Regional Domestic Product at Current Market Prices by Industry in Lingga Regency (billion rupiahs), 2015–2019**

Lapangan Usaha/ Industry		2015	2016	2017	2018 <sup>x</sup>	2019 <sup>xx</sup>
(1)		(2)	(3)	(4)	(5)	(6)
A	Pertanian, Kehutanan, dan Perikanan/ <i>Agriculture, Forestry, and Fishing</i>	719,95	777,00	817,39	874,92	935,93
B	Pertambangan dan Penggalian/ <i>Mining and Quarrying</i>	232,26	212,04	221,66	215,28	191,34
C	Industri Pengolahan/ <i>Manufacturing</i>	58,94	38,43	27,82	29,10	30,80
D	Pengadaan Listrik dan Gas/ <i>Electricity and Gas</i>	8,22	9,60	10,57	10,68	11,45
E	Pengadaan Air; Pengelolaan Sampah, Limbah, dan Daur Ulang/ <i>Water Supply; Sewerage, Waste Management, and Remediation Activities</i>	0,86	0,92	1,10	1,14	1,15
F	Konstruksi/ <i>Construction</i>	602,08	630,52	752,08	802,68	913,23
G	Perdagangan Besar dan Eceran; Reparasi Mobil dan Sepeda Motor/ <i>Wholesale and Retail Trade; Repair of Motor Vehicles and Motorcycles</i>	578,73	667,82	787,42	873,67	926,69
H	Transportasi dan Pergudangan/ <i>Transportation and Storage</i>	59,22	68,58	79,84	82,00	86,95
I	Penyediaan Akomodasi dan Makan Minum/ <i>Accommodation and Food Service Activities</i>	60,59	66,63	72,55	80,05	89,76



Lanjutan Tabel/*Continued Table* 12.1

Lapangan Usaha/ <i>Industry</i>		2015	2016	2017	2018 <sup>x</sup>	2019 <sup>xx</sup>
(1)		(2)	(3)	(4)	(5)	(6)
J	Informasi dan Komunikasi/ <i>Information and Communication</i>	85,92	93,27	109,59	123,74	134,06
K	Jasa Keuangan dan Asuransi/ <i>Financial and Insurance Activities</i>	26,64	28,75	31,89	33,68	36,14
L	Real Estat/ <i>Real Estate Activities</i>	83,32	89,79	95,69	99,51	105,66
M,N	Jasa Perusahaan/ <i>Business Activities</i>	0,03	0,03	0,04	0,04	0,04
O	Administrasi Pemerintahan, Pertahanan, dan Jaminan Sosial Wajib/ <i>Public Administration and Defence; Compulsory Social Security</i>	209,58	253,01	260,76	290,41	330,86
P	Jasa Pendidikan/ <i>Education</i>	203,85	223,55	256,87	298,65	314,25
Q	Jasa Kesehatan dan Kegiatan Sosial/ <i>Human Health and Social Work Activities</i>	90,45	99,51	107,81	124,72	129,71
R,S,T,U	Jasa Lainnya/ <i>Other Services Activities</i>	22,81	24,80	26,65	29,05	31,24
<b>Produk Domestik Regional Bruto/<i>Gross Regional Domestic Product</i></b>		<b>3 043,43</b>	<b>3 284,25</b>	<b>3 659,73</b>	<b>3 969,33</b>	<b>4 269,27</b>

Sumber/*Source*: BPS, berbagai sensus, survei dan sumber lain/*BPS-Statistics Indonesia, various census, survey, and other sources*

**Tabel**  
**Table** 12.2

**Produk Domestik Regional Bruto Atas Dasar Harga Konstan 2010 Menurut Lapangan Usaha di Kabupaten Lingga (miliar rupiah), 2015–2019**  
**Gross Regional Domestic Product at 2010 Constant Market Prices by Industry in Lingga Regency (billion rupiahs), 2015–2019**

	Lapangan Usaha/ Industry	2015	2016	2017	2018 <sup>x</sup>	2019 <sup>xx</sup>
	(1)	(2)	(3)	(4)	(5)	(6)
A	Pertanian, Kehutanan, dan Perikanan/ <i>Agriculture, Forestry, and Fishing</i>	608,85	632,09	647,78	650,20	676,56
B	Pertambangan dan Penggalian/ <i>Mining and Quarrying</i>	201,20	184,72	171,95	159,78	146,82
C	Industri Pengolahan/ <i>Manufacturing</i>	45,76	28,90	20,57	21,36	22,22
D	Pengadaan Listrik dan Gas/ <i>Electricity and Gas</i>	6,64	7,39	7,93	7,84	8,10
E	Pengadaan Air; Pengelolaan Sampah, Limbah, dan Daur Ulang/ <i>Water Supply; Sewerage, Waste Management, and Remediation Activities</i>	0,77	0,78	0,91	0,93	0,94
F	Konstruksi/ <i>Construction</i>	451,21	461,28	535,22	545,84	604,37
G	Perdagangan Besar dan Eceran; Reparasi Mobil dan Sepeda Motor/ <i>Wholesale and Retail Trade; Repair of Motor Vehicles and Motorcycles</i>	441,16	484,48	534,59	577,13	604,08
H	Transportasi dan Pergudangan/ <i>Transportation and Storage</i>	43,01	47,51	53,39	53,80	55,79
I	Penyediaan Akomodasi dan Makan Minum/ <i>Accommodation and Food Service Activities</i>	49,59	53,26	57,28	62,46	69,47

Lanjutan Tabel/Continued Table 12.2

Lapangan Usaha/ Industry		2015	2016	2017	2018 <sup>x</sup>	2019 <sup>xx</sup>
(1)		(2)	(3)	(4)	(5)	(6)
J	Informasi dan Komunikasi/ Information and Communication	83,65	89,19	97,71	108,78	113,81
K	Jasa Keuangan dan Asuransi/Financial and Insurance Activities	21,81	22,46	23,56	24,42	25,36
L	Real Estat/Real Estate Activities	66,93	68,07	69,58	71,15	74,89
M,N	Jasa Perusahaan/Business Activities	0,03	0,03	0,03	0,03	0,03
O	Administrasi Pemerintahan, Pertahanan, dan Jaminan Sosial Wajib/Public Administration and Defence; Compulsory Social Security	157,84	181,61	177,52	195,04	216,26
P	Jasa Pendidikan/Education	160,48	171,46	183,43	197,99	199,61
Q	Jasa Kesehatan dan Kegiatan Sosial/Human Health and Social Work Activities	73,16	77,67	82,49	93,55	95,32
R,S,T,U	Jasa Lainnya/Other Services Activities	17,67	18,21	18,86	19,81	21,02
<b>Produk Domestik Regional Bruto/Gross Regional Domestic Product</b>		<b>2 429,75</b>	<b>2 529,11</b>	<b>2 682,78</b>	<b>2 790,12</b>	<b>2 934,66</b>

Sumber/Source: BPS, berbagai sensus, survei dan sumber lain/BPS-Statistics Indonesia, various census, survey, and other sources

**Tabel**  
**Table** 12.3

**Distribusi Persentase Produk Domestik Regional Bruto Atas Dasar Harga Berlaku Menurut Lapangan Usaha di Kabupaten Lingga, 2015–2019**  
*Percentage Distribution of Gross Regional Domestic Product at Current Market Prices by Industry in Lingga Regency, 2015–2019*

Lapangan Usaha/ Industry		2015	2016	2017	2018 <sup>x</sup>	2019 <sup>xx</sup>
(1)		(2)	(3)	(4)	(5)	(6)
A	Pertanian, Kehutanan, dan Perikanan/ <i>Agriculture, Forestry, and Fishing</i>	23,66	23,66	22,33	22,04	21,92
B	Pertambangan dan Penggalian/ <i>Mining and Quarrying</i>	7,63	6,46	6,06	5,42	4,48
C	Industri Pengolahan/ <i>Manufacturing</i>	1,94	1,17	0,76	0,73	0,72
D	Pengadaan Listrik dan Gas/ <i>Electricity and Gas</i>	0,27	0,29	0,29	0,27	0,27
E	Pengadaan Air; Pengelolaan Sampah, Limbah, dan Daur Ulang/ <i>Water Supply; Sewerage, Waste Management, and Remediation Activities</i>	0,03	0,03	0,03	0,03	0,03
F	Konstruksi/ <i>Construction</i>	19,78	19,20	20,55	20,22	21,39
G	Perdagangan Besar dan Eceran; Reparasi Mobil dan Sepeda Motor/ <i>Wholesale and Retail Trade; Repair of Motor Vehicles and Motorcycles</i>	19,02	20,33	21,52	22,01	21,71
H	Transportasi dan Pergudangan/ <i>Transportation and Storage</i>	1,95	2,09	2,18	2,07	2,04
I	Penyediaan Akomodasi dan Makan Minum/ <i>Accommodation and Food Service Activities</i>	1,99	2,03	1,98	2,02	2,10

Lanjutan Tabel/*Continued Table* 12.3

<b>Lapangan Usaha/ Industry</b>		<b>2015</b>	<b>2016</b>	<b>2017</b>	<b>2018<sup>x</sup></b>	<b>2019<sup>xx</sup></b>
(1)		(2)	(3)	(4)	(5)	(6)
J	Informasi dan Komunikasi/ <i>Information and Communication</i>	2,82	2,84	2,99	3,12	3,14
K	Jasa Keuangan dan Asuransi/ <i>Financial and Insurance Activities</i>	0,88	0,88	0,87	0,85	0,85
L	Real Estat/ <i>Real Estate Activities</i>	2,74	2,73	2,61	2,51	2,47
M,N	Jasa Perusahaan/ <i>Business Activities</i>	0,0010	0,0010	0,0010	0,0011	0,0010
O	Administrasi Pemerintahan, Pertahanan, dan Jaminan Sosial Wajib/ <i>Public Administration and Defence; Compulsory Social Security</i>	6,89	7,70	7,13	7,32	7,75
P	Jasa Pendidikan/ <i>Education</i>	6,70	6,81	7,02	7,52	7,36
Q	Jasa Kesehatan dan Kegiatan Sosial/ <i>Human Health and Social Work Activities</i>	2,97	3,03	2,95	3,14	3,04
R,S,T,U	Jasa Lainnya/ <i>Other Services Activities</i>	0,75	0,76	0,73	0,73	0,73
<b>Produk Domestik Regional Bruto/<i>Gross Regional Domestic Product</i></b>		<b>100,00</b>	<b>100,00</b>	<b>100,00</b>	<b>100,00</b>	<b>100,00</b>

Sumber/*Source*: BPS, berbagai sensus, survei dan sumber lain/*BPS-Statistics Indonesia, various census, survey, and other sources*

**Tabel**  
**Table** 12.4

**Laju Pertumbuhan Produk Domestik Regional Bruto Atas Dasar Harga Konstan 2010 Menurut Lapangan Usaha di Kabupaten Lingga (persen), 2016–2019**  
**Growth Rate of Gross Regional Domestic Product at 2010 Constant Market Prices by Industry in Lingga Regency (percent), 2016–2019**

Lapangan Usaha/Industry		2016	2017	2018 <sup>x</sup>	2019 <sup>xx</sup>
(1)		(2)	(3)	(4)	(5)
A	Pertanian, Kehutanan, dan Perikanan/ <i>Agriculture, Forestry, and Fishing</i>	3,82	2,48	0,37	4,05
B	Pertambangan dan Penggalian/ <i>Mining and Quarrying</i>	-8,19	-6,92	-7,07	-8,11
C	Industri Pengolahan/ <i>Manufacturing</i>	-36,84	-28,84	3,85	4,05
D	Pengadaan Listrik dan Gas/ <i>Electricity and Gas</i>	11,36	7,26	-1,19	3,35
E	Pengadaan Air; Pengelolaan Sampah, Limbah, dan Daur Ulang/ <i>Water Supply; Sewerage, Waste Management, and Remediation Activities</i>	1,64	16,93	2,29	0,92
F	Konstruksi/ <i>Construction</i>	2,23	16,03	1,98	10,72
G	Perdagangan Besar dan Eceran; Reparasi Mobil dan Sepeda Motor/ <i>Wholesale and Retail Trade; Repair of Motor Vehicles and Motorcycles</i>	9,82	10,34	7,96	4,67
H	Transportasi dan Pergudangan/ <i>Transportation and Storage</i>	10,45	12,38	0,78	3,70
I	Penyediaan Akomodasi dan Makan Minum/ <i>Accommodation and Food Service Activities</i>	7,41	7,54	9,04	11,23
J	Informasi dan Komunikasi/ <i>Information and Communication</i>	6,62	9,56	11,34	4,62
K	Jasa Keuangan dan Asuransi/ <i>Financial and Insurance Activities</i>	2,98	4,89	3,67	3,84
L	Real Estat/ <i>Real Estate Activities</i>	1,70	2,22	2,26	5,25

Lanjutan Tabel/*Continued Table* 12.4

Lapangan Usaha/ <i>Industry</i>		2016	2017	2018 <sup>x</sup>	2019 <sup>xx</sup>
(1)		(2)	(3)	(4)	(5)
M,N	Jasa Perusahaan/ <i>Business Activities</i>	1,01	1,22	3,67	3,67
O	Administrasi Pemerintahan, Pertahanan, dan Jaminan Sosial Wajib/ <i>Public Administration and Defence; Compulsory Social Security</i>	15,06	-2,25	9,87	10,88
P	Jasa Pendidikan/ <i>Education</i>	6,84	6,98	7,93	0,82
Q	Jasa Kesehatan dan Kegiatan Sosial/ <i>Human Health and Social Work Activities</i>	6,16	6,21	13,41	1,89
R,S,T,U	Jasa Lainnya/ <i>Other Services Activities</i>	3,05	3,52	5,05	6,14
<b>Produk Domestik Regional Bruto/<i>Gross Regional Domestic Product</i></b>		<b>4,09</b>	<b>6,08</b>	<b>4,00</b>	<b>5,18</b>

Sumber/*Source*: BPS, berbagai sensus, survei dan sumber lain/*BPS-Statistics Indonesia, various census, survey, and other sources*

**Tabel**  
**Table** 12.5

**Produk Domestik Regional Bruto Atas Dasar Harga Berlaku Menurut Jenis Pengeluaran di Kabupaten Lingga (miliar rupiah), 2015–2019**  
**Gross Regional Domestic Product at Current Market Prices by Type of Expenditure in Lingga Regency (billion rupiahs), 2015–2019**

<b>Jenis Pengeluaran</b> <b>Type of Expenditure</b>	<b>2015</b>	<b>2016</b>	<b>2017</b>	<b>2018<sup>x</sup></b>	<b>2019<sup>xx</sup></b>
(1)	(2)	(3)	(4)	(5)	(6)
Pengeluaran Konsumsi Rumah Tangga <i>Household Consumption Expenditure</i>	1 864,15	2 023,27	2 202,12	2 420,02	2 617,29
Pengeluaran Konsumsi LNPRT <i>NPISH Consumption Expenditure</i>	11,23	11,99	13,20	15,82	16,35
Pengeluaran Konsumsi Pemerintah <i>Government Consumption Expenditure</i>	711,96	817,80	924,37	967,95	1 019,55
Pembentukan Modal Tetap Bruto <i>Gross Fixed Capital Formation</i>	1 083,39	1 162,10	1 407,65	1 530,31	1 755,68
Perubahan Inventori <i>Changes in Inventories</i>	5,36	4,33	2,13	4,06	10,46
Net Ekspor Barang dan Jasa/ <i>Exports of Goods and Services</i>	-632,65	-735,24	-889,75	-968,83	-1 150,06
<b>Produk Domestik Regional Bruto/Gross Regional Domestic Product</b>	<b>3 043,43</b>	<b>3 284,25</b>	<b>3 659,73</b>	<b>3 969,33</b>	<b>4 269,27</b>

Sumber/Source: BPS, berbagai sensus, survei dan sumber lain/BPS-Statistics Indonesia, various census, survey, and other sources



**Tabel**  
**Table** 12.6**Produk Domestik Regional Bruto Atas Dasar Harga Konstan 2010 Menurut Jenis Pengeluaran di Kabupaten Lingga (miliar rupiah), 2015–2019**  
**Gross Regional Domestic Product at 2010 Constant Market Prices by Type of Expenditure in Lingga Regency (billion rupiahs), 2015–2019**

<b>Jenis Pengeluaran</b> <b>Type of Expenditure</b>	<b>2015</b>	<b>2016</b>	<b>2017</b>	<b>2018<sup>x</sup></b>	<b>2019<sup>xx</sup></b>
(1)	(2)	(3)	(4)	(5)	(6)
Pengeluaran Konsumsi Rumah Tangga <i>Household Consumption Expenditure</i>	1 464,46	1 506,49	1 568,00	1 645,87	1 728,80
Pengeluaran Konsumsi LNPR <i>NPISH Consumption Expenditure</i>	8,25	8,33	8,67	9,78	9,66
Pengeluaran Konsumsi Pemerintah <i>Government Consumption Expenditure</i>	509,86	550,99	592,61	616,12	640,83
Pembentukan Modal Tetap Bruto <i>Gross Fixed Capital Formation</i>	834,99	854,09	981,82	1 006,78	1 120,46
Perubahan Inventori <i>Changes in Inventories</i>	3,29	2,56	1,41	2,62	6,67
Net Ekspor Barang dan Jasa/ <i>Exports of Goods and Services</i>	-391,10	-393,36	-469,73	-491,05	-571,75
<b>Produk Domestik Regional Bruto/ <i>Gross Regional Domestic Product</i></b>	<b>2 429,75</b>	<b>2 529,11</b>	<b>2 682,78</b>	<b>2 790,12</b>	<b>2 934,66</b>

Sumber/Source: BPS, berbagai sensus, survei dan sumber lain/BPS-Statistics Indonesia, various census, survey, and other sources

**Tabel**  
**Table** 12.7

**Distribusi Persentase Produk Domestik Regional Bruto Atas Dasar Harga Berlaku Menurut Jenis Pengeluaran di Kabupaten Lingga, 2015–2019**  
*Percentage Distribution of Gross Regional Domestic Product at Current Market Prices by Type of Expenditure in Lingga Regency, 2015–2019*

<b>Jenis Pengeluaran</b> <i>Type of Expenditure</i>	<b>2015</b>	<b>2016</b>	<b>2017</b>	<b>2018<sup>x</sup></b>	<b>2019<sup>xx</sup></b>
(1)	(2)	(3)	(4)	(5)	(6)
Pengeluaran Konsumsi Rumah Tangga <i>Household Consumption Expenditure</i>	61,25	61,61	60,17	60,97	61,31
Pengeluaran Konsumsi LNPRT <i>NPISH Consumption Expenditure</i>	0,37	0,36	0,36	0,40	0,38
Pengeluaran Konsumsi Pemerintah <i>Government Consumption Expenditure</i>	23,39	24,90	25,26	24,39	23,88
Pembentukan Modal Tetap Bruto <i>Gross Fixed Capital Formation</i>	35,60	35,38	38,46	38,55	41,12
Perubahan Inventori <i>Changes in Inventories</i>	0,18	0,13	0,06	0,10	0,25
Net Ekspor Barang dan Jasa/ <i>Exports of Goods and Services</i>	-20,79	-22,39	-24,31	-24,41	-26,94
<b>Produk Domestik Regional Bruto/ <i>Gross Regional Domestic Product</i></b>	<b>100,00</b>	<b>100,00</b>	<b>100,00</b>	<b>100,00</b>	<b>100,00</b>

Sumber/Source: BPS, berbagai sensus, survei dan sumber lain/BPS-Statistics Indonesia, various census, survey, and other sources

**Tabel**  
**Table** 12.8**Laju Pertumbuhan Produk Domestik Regional Bruto Atas Dasar Harga Konstan 2010 Menurut Jenis Pengeluaran di Kabupaten Lingga, 2015–2019**  
**Growth Rate of Gross Regional Domestic Product at 2010 Constant Market Prices by Type of Expenditure in Lingga Regency, 2015–2019**

<b>Jenis Pengeluaran</b> <b>Type of Expenditure</b>	<b>2015</b>	<b>2016</b>	<b>2017</b>	<b>2018<sup>x</sup></b>	<b>2019<sup>xx</sup></b>
(1)	(2)	(3)	(4)	(5)	(6)
Pengeluaran Konsumsi Rumah Tangga <i>Household Consumption Expenditure</i>	4,69	2,87	4,08	4,97	5,04
Pengeluaran Konsumsi LNPR <i>NPISH Consumption Expenditure</i>	7,10	1,01	4,06	12,79	-1,20
Pengeluaran Konsumsi Pemerintah <i>Government Consumption Expenditure</i>	-12,52	8,07	7,55	3,97	4,01
Pembentukan Modal Tetap Bruto <i>Gross Fixed Capital Formation</i>	-7,11	2,29	14,95	2,54	11,29
Perubahan Inventori <i>Changes in Inventories</i>	-	-	-	-	-
Net Ekspor Barang dan Jasa/ <i>Exports of Goods and Services</i>	-	-	-	-	-
<b>Produk Domestik Regional Bruto/ <i>Gross Regional Domestic Product</i></b>	<b>2,38</b>	<b>4,09</b>	<b>6,08</b>	<b>4,00</b>	<b>5,18</b>

Sumber/Source: BPS, berbagai sensus, survei dan sumber lain/BPS-Statistics Indonesia, various census, survey, and other sources



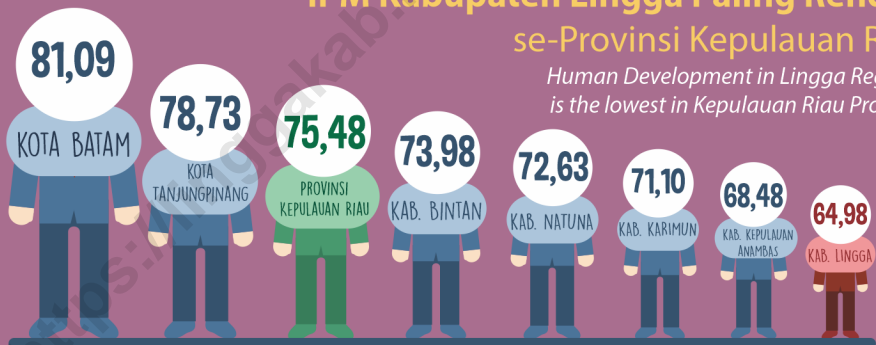
## JUMLAH PENDUDUK MISKIN

**BATAM** merupakan kota di Provinsi Kepulauan Riau dengan jumlah penduduk miskin terbanyak yakni **66,21 ribu** penduduk.

*BATAM is the capital of the Kepulauan Riau province with the highest of the number of poor people.*

### IPM Kabupaten Lingga Paling Rendah se-Provinsi Kepulauan Riau

*Human Development in Lingga Regency is the lowest in Kepulauan Riau Province*



**89.781** jiwa/  
person atau  
or **4,1** %

dari total penduduk provinsi Kepulauan Riau  
adalah penduduk Kabupaten Lingga

*from total populations in Kepulauan Riau Province  
is number of population in Lingga Regency*



**PENJELASAN TEKNIS**

1. Provinsi Kepulauan Riau Terdiri dari 5 Kabupaten dan 2 Kota yakni Kabupaten Karimun, Bintan, Natuna, Lingga, Anambas, Kota Batam, dan Kota Tanjungpinang.
2. Penduduk Indonesia adalah semua orang yang berdomisili di wilayah geografis Republik Indonesia selama 6 bulan atau lebih dan atau mereka yang berdomisili kurang dari 6 bulan tetapi bertujuan menetap.
3. Laju pertumbuhan PDRB merupakan suatu indikator ekonomi makro yang dapat menggambarkan tingkat pertumbuhan ekonomi.

**TECHNICAL NOTES**

1. *Kepulauan Riau Province consisting of 5 regences and 2 municipalities, namely Karimun, Bintan, Natuna, Lingga, Anambas, Batam municipal, and Tanjungpinang municipal.*
2. *The Population of Indonesia are all residents of the geographic territory of Republic of Indonesia who have stayed for six months or longer, and those who intended to stay more than six months even though their length of stay is less than six months.*
3. *The GDRP growth is a macro economic indicator that can describes the rate of economic growth.*

**ULASAN**

**DESCRIPTION**

Pada tahun 2019, jumlah penduduk Provinsi Kepulauan Riau sebesar 2.189,65 ribu jiwa. Jumlah penduduk Kabupaten Kepulauan Anambas merupakan terkecil dengan persentase sekitar 2 persen. Terbesar pertama adalah Kota Batam dengan 62,8 persen, lalu diikuti Kabupaten Karimun sekitar 10,6 persen. Semua kabupaten/kota di Provinsi Kepulauan Riau mengalami pertumbuhan penduduk.

Laju pertumbuhan ekonomi Provinsi Kepulauan Riau mengalami percepatan sedangkan Kabupaten Kepulauan Anambas mengalami penurunan pada tahun 2019, yakni masing-masing sekitar 4,89 persen dan -0,13 persen.

Indeks Pembangunan Manusia Kabupaten Kepulauan Anambas merupakan yang kedua terkecil setelah Kabupaten Lingga. Indeks Pembangunan Manusia Kabupaten Kepulauan Anambas pada tahun 2019 adalah 68,48, sedangkan Indeks Pembangunan Manusia Kepulauan Riau adalah 75,48.

Persentase penduduk miskin di Kabupaten Kepulauan Anambas merupakan yang tertinggi keempat di Provinsi Kepulauan Riau dengan nilai 6,44 persen.

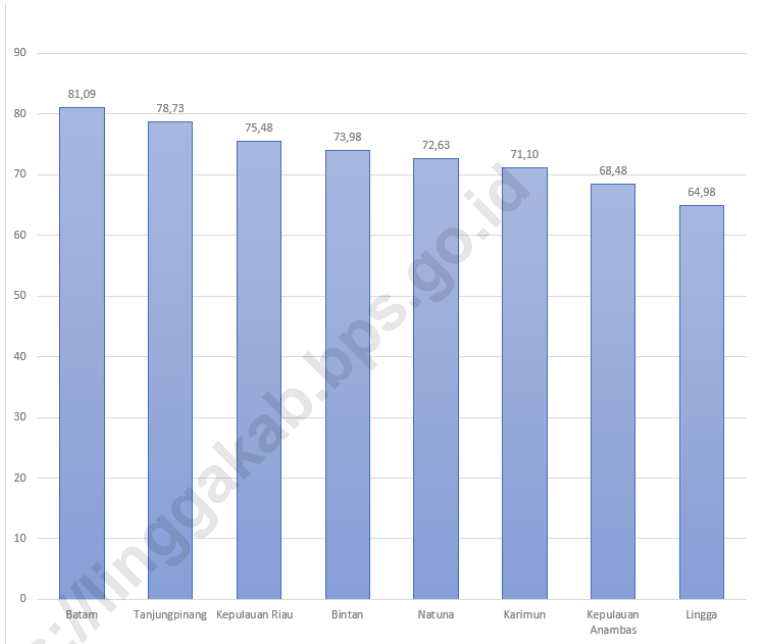
*In 2019, total population of Kepulauan Riau Province was recorded 2,189.65 thousand people. Kepulauan Anambas population was the smallest population with around 2 percent. Population highest was Batam about 62,8 percent, then followed by Karimun about 10,6 percent. The number of population all regency in Kepulauan Riau Province were increased.*

*Economic growth rate of Kepulauan Riau Province was accelerated in 2019 about 4,89 percent, while Kepulauan Anambas has declined about -0.13 percent.*

*Human Development Index in Kepulauan Anambas is the second smallest in Kepulauan Riau Povince after Lingga. Human Development Index in Kepulauan Anambas Regency in 2019 was 68,48, while Kepulauan Riau Human Development Index about 74,84.*

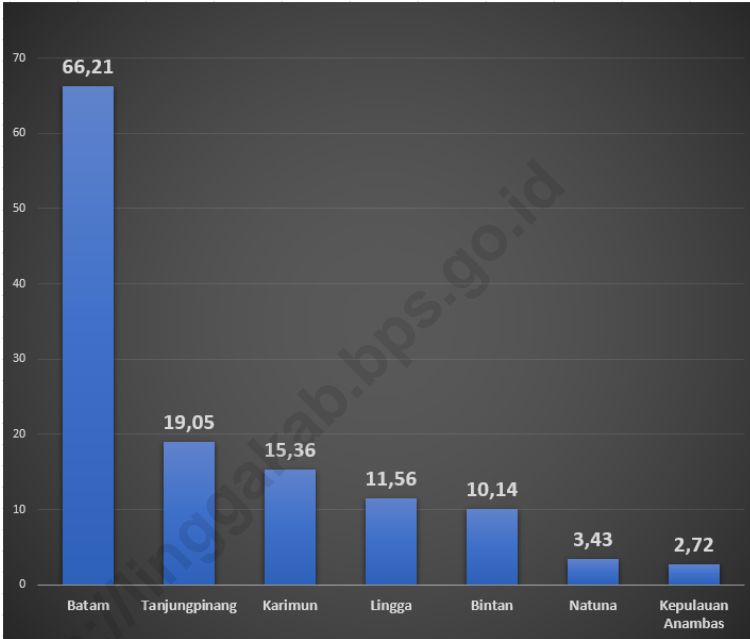
*Percentage of Poor People in Kepulauan Anambas Regency is the fourth highest in Kepulauan Riau Province with 6.44 percent.*



**Gambar** 13.1  
**Figures****Indeks Pembangunan Manusia Menurut Kabupaten/  
Kota di Provinsi Kepulauan Riau, 2019**  
*Human Development Index by Regency/Municipality in  
Kepulauan Riau Province, 2019*

Sumber/Source : BPS Provinsi Kepulauan Riau/BPS-Statistics of Kepulauan Riau Province

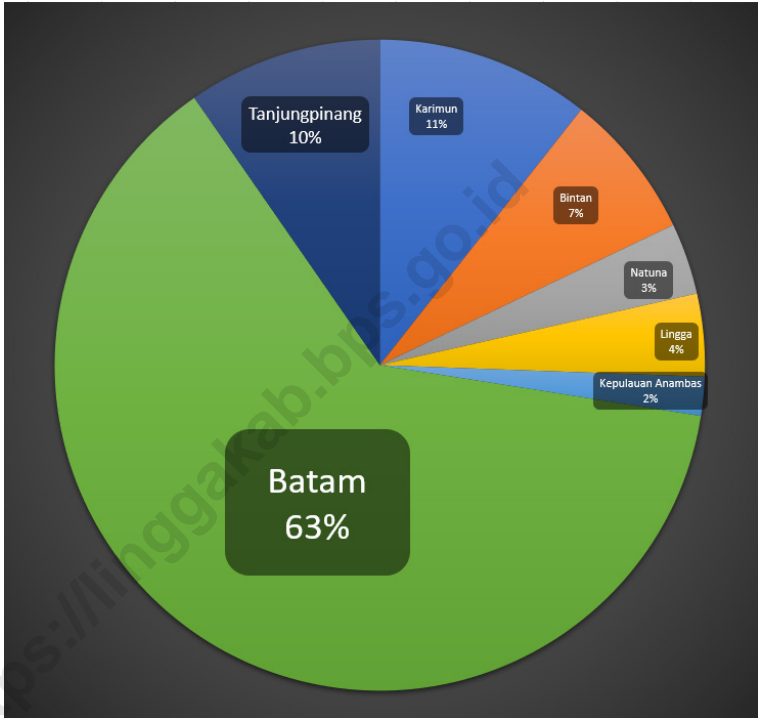
**Gambar** 13.2 **Jumlah Penduduk Miskin Menurut Kabupaten/Kota di Provinsi Kepulauan Riau (ribu), 2019**  
**Figures** **Number of Poor Population by Regency/Municipality in Kepulauan Riau Province (thousand), 2019**



Sumber/Source : BPS Provinsi Kepulauan Riau/BPS-Statistics of Kepulauan Riau Province

**Gambar** 13.3  
**Figures**

**Persentase Jumlah Penduduk Miskin Menurut Kabupaten/Kota di Provinsi Kepulauan Riau, 2019**  
*Percentage of Total Population by Regency/Municipality in Kepulauan Riau Province, 2019*



Sumber/Source : BPS Provinsi Kepulauan Riau/BPS-Statistics of Kepulauan Riau Province

**Tabel** 13.1 **Jumlah Penduduk Menurut Kabupaten/Kota di Provinsi Kepulauan Riau, 2015–2019**  
**Table** 13.1 **Population by Regency/Municipality in Kepulauan Riau Province, 2015–2019**

<b>Kabupaten/Kota</b> <i>Regency/Municipality</i>	<b>2015</b>	<b>2016</b>	<b>2017</b>	<b>2018</b>	<b>2019</b>
(1)	(2)	(3)	(4)	(5)	(6)
<b>Kabupaten/Regency</b>					
1. Karimun	225 298	227 277	229 194	231 145	232 797
2. Bintan	153 020	154 584	156 313	157 927	159 403
3. Natuna	74 520	75 282	76 192	76 968	77 771
4. Lingga	88 591	88 971	89 330	89 501	89 781
5. Kepulauan Anambas	40 414	40 921	41 412	41 927	42 309
<b>Kota/Municipality</b>					
1. Batam	1 188 985	1 236 399	1 283 196	1 329 773	1 376 009
2. Tanjungpinang	202 215	204 735	207 057	209 280	211 583
<b>Kepulauan Riau</b>	<b>1 973 043</b>	<b>2 028 169</b>	<b>2 082 694</b>	<b>2 136 521</b>	<b>2 189 653</b>

Sumber/Source: BPS Provinsi Kepulauan Riau/BPS-Statistics of Kepulauan Riau Province

**Tabel**  
**Table** 13.2

**Laju Pertumbuhan Produk Domestik Regional Bruto Atas Dasar Harga Konstan 2010 Menurut Kabupaten/Kota di Provinsi Kepulauan Riau (persen), 2015–2019**  
*Rate of Growth of Gross Regional Domestic Products at Constant 2010 Prices by Regency/Municipality in Kepulauan Riau Province (percent), 2015–2019*

<b>Kabupaten/Kota</b> <i>Regency/Municipality</i>	<b>2015</b>	<b>2016</b>	<b>2017</b>	<b>2018</b>	<b>2019</b>
(1)	(2)	(3)	(4)	(5)	(6)
<b>Kabupaten/Regency</b>					
1. Karimun	6,54	6,17	5,29	5,05	4,89
2. Bintan	5,16	5,05	4,94	4,85	4,71
3. Natuna	3,90	3,00	0,87	2,53	1,75
4. Lingga	4,09	4,09	6,08	4,00	5,18
5. Kepulauan Anambas	2,90	2,90	-0,10	-8,21	-0,13
<b>Kota/Municipality</b>					
1. Batam	5,43	5,43	2,61	4,96	5,92
2. Tanjungpinang	5,01	5,01	2,63	3,21	3,27
<b>Kepulauan Riau</b>	<b>6,02</b>	<b>4,98</b>	<b>1,98</b>	<b>4,58</b>	<b>4,89</b>

Sumber/Source: BPS Provinsi Kepulauan Riau/BPS-Statistics of Kepulauan Riau Province

**Tabel**  
**Table** 13.3

**Jumlah Penduduk Miskin Menurut Kabupaten/Kota di  
Provinsi Kepulauan Riau (ribu), 2015–2019**  
**Number of Poor Population by Regency/Municipality in  
Kepulauan Riau Province (thousand), 2015–2019**

<b>Kabupaten/Kota Regency/Municipality</b>	<b>2015</b>	<b>2016</b>	<b>2017</b>	<b>2018</b>	<b>2019</b>
(1)	(2)	(3)	(4)	(5)	(6)
<b>Kabupaten/Regency</b>					
1. Karimun	14,8	15,35	16,94	15,93	15,36
2. Bintan	9,3	9,91	9,37	10,42	10,14
3. Natuna	3,2	3,25	3,53	3,60	3,43
4. Lingga	13,2	12,76	12,35	12,13	11,56
5. Kepulauan Anambas	2,7	2,74	2,84	2,90	2,72
<b>Kota/Municipality</b>					
1. Batam	59,9	57,34	61,16	67,41	66,21
2. Tanjungpinang	19,3	19,06	19,19	19,30	19,05
<b>Kepulauan Riau</b>	<b>122,4</b>	<b>120,41</b>	<b>125,37</b>	<b>131,68</b>	<b>128,46</b>

Sumber/Source: BPS Provinsi Kepulauan Riau/BPS-Statistics of Kepulauan Riau Province

**Tabel**  
**Table** 13.4**Indeks Pembangunan Manusia Menurut Kabupaten/  
Kota di Provinsi Kepulauan Riau, 2015–2019**  
*Human Development Index by Regency/Municipality in  
Kepulauan Riau Province, 2015–2019*

Kabupaten/Kota Regency/Municipality	2015	2016	2017	2018	2019
(1)	(2)	(3)	(4)	(5)	(6)
<b>Kabupaten/Regency</b>					
1. Karimun	69,21	69,84	70,26	70,56	71,10
2. Bintan	71,92	72,38	72,91	73,41	73,98
3. Natuna	70,87	71,23	71,52	72,10	72,63
4. Lingga	61,28	62,44	63,45	64,06	64,98
5. Kepulauan Anambas	65,86	66,30	67,06	67,53	68,48
<b>Kota/Municipality</b>					
1. Batam	79,34	79,79	80,26	80,54	81,09
2. Tanjungpinang	77,57	77,77	78,00	78,33	78,73
<b>Kepulauan Riau</b>	<b>73,75</b>	<b>73,99</b>	<b>74,45</b>	<b>74,84</b>	<b>75,48</b>

Sumber/Source: BPS Provinsi Kepulauan Riau/BPS-Statistics of Kepulauan Riau Province









Sensus  
Penduduk  
2020

#MencatatIndonesia

# DATA

MENCERDASKAN BANGSA  
*Enlighten The Nation*

<https://linggakab.bps.go.id>



**BADAN PUSAT STATISTIK  
KABUPATEN LINGGA  
BPS-STATISTICS OF LINGGA REGENCY**

Jl. Istana Kota Baru (Kompleks Perkantoran PEMDA)  
Daik Lingga, 29872

Telp.: (0776)7031499, Fax.: (0776) 7031499

Homepage: <http://linggakab.bps.go.id>, Email: [bps2104@bps.go.id](mailto:bps2104@bps.go.id)

