



2020

# KABUPATEN KARIMUN DALAM ANGKA

*Karimun Regency in Figures*



**BADAN PUSAT STATISTIK  
KABUPATEN KARIMUN**  
BPS-Statistics of Karimun Regency



**2020**

# **KABUPATEN KARIMUN DALAM ANGKA**

*Karimun Regency in Figures*

**KABUPATEN KARIMUN DALAM ANGKA**  
***Karimun Regency in Figures***  
**2020**

**ISSN:** 2355-4940

**No. Publikasi/Publication Number:** 21010.2002

**Katalog /Catalog:**1102001.2101

**Ukuran Buku/Book Size:** 14,8 cm x 21 cm

**Jumlah Halaman/Number of Pages :** xliv+ 446 hal/pages

**Naskah/Manuscript:**

BPS Kabupaten Karimun

*BPS-Statistics of Karimun Regency*

**Penyunting/Editor:**

BPS Kabupaten Karimun

*BPS-Statistics of Karimun Regency*

**Gambar Kover/Cover Design:**

BPS Kabupaten Karimun

*BPS-Statistics of Karimun Regency*

**Ilustrasi Kover/Cover Illustration:**

Masjid Al Mubaraq (foto oleh karimuntourism.com)

*Al Mubaraq Mosque (photo by karimuntourism.com)*

**Diterbitkan oleh/Published by:**

©BPS Kabupaten Karimun/*BPS-Statistics of Karimun Regency*

**Dicetak oleh/Printed by:**

CV. Era Studio Grafika

**Dilarang mengumumkan, mendistribusikan, mengomunikasikan, dan/atau menggandakan sebagian atau seluruh isi buku ini untuk tujuan komersil tanpa izin tertulis dari Badan Pusat Statistik.**

*Prohibited to announce, distribute, communicate, and/or copy part or all of this book for commercial purpose without permission from BPS-Statistics Indonesia.*

**TIM PENYUSUN/DRAFTING TEAM**  
**KABUPATEN KARIMUN DALAM ANGKA**  
*Karimun Regency in Figures*  
**2020**

Pengarah/*Director*:  
Nurul Choiriyati, SST, M.M

Penyunting/*Editor*:  
Nurul Choiriyati, SST, M.M

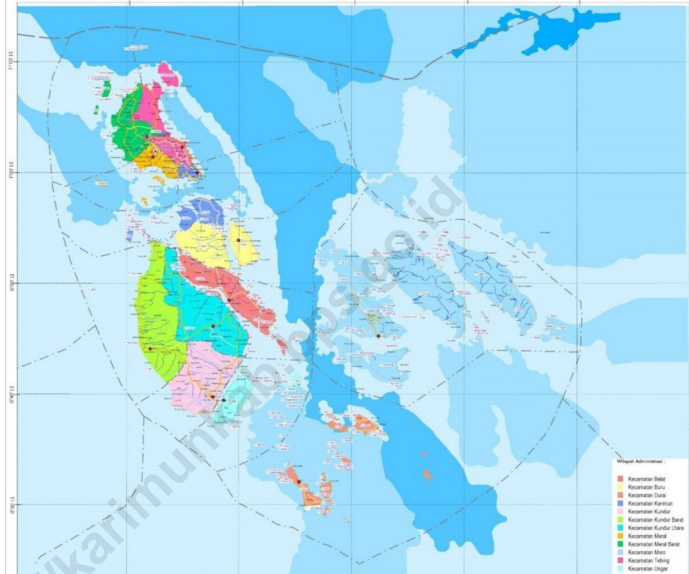
Naskah/*Manuscript*:  
Nana Fitriana, SST

Gambar Kulit/*Cover Design*:  
Nana Fitriana, SST

Infografis/*Infographic Design*:  
Nana Fitriana, SST

<https://karimunkab.go.id>

# PETA WILAYAH KABUPATEN KARIMUN MAP OF KARIMUN REGENCY



**KEPALA BPS KABUPATEN KARIMUN**  
**CHIEF STATISTICIAN OF KARIMUN REGENCY**



**NURUL CHOIRIYATI, SST., M.M.**





## KATA PENGANTAR

Kabupaten Karimun Dalam Angka 2020 merupakan publikasi tahunan yang diterbitkan oleh BPS Kabupaten Kabupaten Karimun. Disadari bahwa publikasi ini belum sepenuhnya memenuhi harapan pihak pemakai data khususnya para perencana, namun diharapkan dapat membantu melengkapi penyusunan rencana pembangunan di Kabupaten Karimun.

Publikasi ini dapat terwujud berkat kerja sama dan bantuan dari berbagai pihak baik instansi pemerintah maupun swasta. Kepada semua pihak yang telah memberikan bantuan disampaikan penghargaan dan terima kasih yang sebesar-besarnya.

Walaupun publikasi ini telah disiapkan sebaik-baiknya, namun disadari masih ada kekurangan dan kesalahan yang terjadi. Untuk perbaikan publikasi ini, tanggapan dan saran yang bersifat konstruktif dari para pemakai sangat diharapkan.

Karimun , April 2020  
Kepala BPS  
Kabupaten Karimun

**NURUL CHOIRIYATI, SST., M.M.**





## **P R E F A C E**

*Karimun Regency in Figures 2020 is an anual publication written by BPS-Statistics of Karimun Regency. Honestly, this publication has not perfect yet and has not filled the user'shope, especially for the planners yet, but hopely it can help to equip compilation of development planning in this new regency.*

*This comprehensive publication has been made possible with the assistanceand contribution from several governmental institutions and privateorganizations. To all parties who have been involved in the preparation of thispublication, I would like to express my sincerest appreciation and gratitude.*

*Comments and constructive suggestions for the improvement of this publication are always welcome.*

*Karimun , April 2020  
Chief Statistician of  
Karimun Regency*

**NURUL CHOIRIYATI, SST., M.M.**

## DAFTAR ISI / CONTENTS

	Halaman <i>Page</i>
Kata Pengantar/ <i>Preface</i> .....	vii
Daftar Isi/ <i>Contents</i> .....	ix
Daftar Tabel/ <i>List of Tables</i> .....	xi
Daftar Gambar/ <i>List of Figures</i> .....	xxxvii
Penjelasan Umum/ <i>Explanatory Notes</i> .....	xlii
1. Geografi dan Iklim/ <i>Geography and Climate</i> .....	1
2. Pemerintahan/ <i>Government</i> .....	17
3. Penduduk dan Ketenagakerjaan/ <i>Population and Employment</i> .....	59
4. Sosial dan Kesejahteraan Rakyat/ <i>Social and Welfare</i> .....	101
5. Pertanian, Peternakan, dan Perikanan/ <i>Agriculture, Livestock, and Fishery</i> .....	221
6. Energi/ <i>Energy</i> .....	309
7. Pariwisata/ <i>Tourism</i> .....	321
8. Transportasi dan Komunikasi/ <i>Transportation and Communication</i> .....	339
9. Perbankan, Investasi, Koperasi/ <i>Banking, Investation, Cooperative</i> .....	353
10. Pengeluaran Penduduk/ <i>Population Expenditure</i> .....	365
11. Perdagangan Luar Negeri dan Harga-Harga/ <i>Foreign Trade and Prices</i> ..	375
12. Sistem Neraca Regional/ <i>System of Regional Accounts</i> .....	401
13. Perbandingan Antar Kabupaten/Kota/ <i>Regency/Municipal Comparison</i> .....	437



## DAFTAR TABEL/LIST OF TABLES

	Halaman <i>Page</i>
<b>1. GEOGRAFI DAN IKLIM/GEOGRAPHY AND CLIMATE .....</b>	<b>1</b>
<b>1.1 KEADAAN GEOGRAFI .....</b>	<b>11</b>
<b>GEOGRAPHY CONDITION .....</b>	<b>11</b>
1.1.1 Luas Daerah dan Jumlah Pulau Menurut Kecamatan di Kabupaten Karimun, 2019 .....	11
<i>Total Area and Number of Islands by Subdistrict in Karimun Regency, 2019.....</i>	<i>11</i>
1.1.2 Tinggi Wilayah dan Jarak ke Ibukota Kabupaten Menurut Kecamatan di Kabupaten Karimun, 2019 .....	12
<i>Altitude and Distance to the Capital of Regency by Subdistrict in Karimun Regency, 2019.....</i>	<i>12</i>
<b>1.2 IKLIM .....</b>	<b>14</b>
<b>CLIMATE .....</b>	<b>14</b>
1.2.1 Pengamatan Unsur Iklim Menurut Bulan di Kabupaten Karimun, 2019 .....	14
<i>Observation of Climate Elements by Month in Karimun Regency, 2019</i>	<i>14</i>
<b>2. PEMERINTAHAN/GOVERNMENT .....</b>	<b>17</b>
<b>2.1 WILAYAH ADMINISTRATIF .....</b>	<b>26</b>
<b>ADMINISTRATIVE AREA .....</b>	<b>26</b>
2.1.1 Jumlah Desa Menurut Kecamatan di Kabupaten Karimun, 2015 - 2019 .....	26
<i>Number of Villages by Subdistrict in Karimun Regency, 2015 - 2019.....</i>	<i>26</i>
2.1.2 Jumlah Kelurahan Menurut Kecamatan di Kabupaten Karimun, 2015 - 2019 .....	27
<i>Number of Subdistrict by Subdistrict in Karimun Regency, 2015 - 2019</i>	<i>27</i>
2.1.3 Jumlah Lingkungan/Dusun, RK/RW, dan RT Menurut Kecamatan di Kabupaten Karimun, 2019 .....	28
<i>Numbers of Village Cluster and Community/Neighborhood Institution by Subdistrict in Karimun Regency, 2019 .....</i>	<i>28</i>

	Halaman Page
<b>2.2 DEWAN PERWAKILAN RAKYAT DAERAH .....</b>	<b>30</b>
<b>REGIONAL HOUSE OF REPRESENTATIVES .....</b>	<b>30</b>
2.2.1 Jumlah Anggota Dewan Perwakilan Rakyat Daerah Menurut Partai Politik dan Jenis Kelamin di Kabupaten Karimun, 2019 .....	30
<i>Number of Members of The Regional House of Representatives by Political Parties and Sex in Karimun Regency, 2019.....</i>	<i>30</i>
2.2.2 Jumlah Anggota Dewan Perwakilan Rakyat Daerah Menurut Kelompok Umur dan Jenis Kelamin di Kabupaten Karimun, 2019 ....	31
<i>Number of Members of The Regional House of Representatives by Age Group and Sex in Karimun Regency, 2019 .....</i>	<i>31</i>
2.2.3 Jumlah Anggota Dewan Perwakilan Rakyat Daerah Menurut Tingkat Pendidikan dan Jenis Kelamin di Kabupaten Karimun, 2019 .....	32
<i>Number of Members of The Regional House of Representatives by Education Level and Sex in Karimun Regency, 2019.....</i>	<i>32</i>
2.2.4 Peraturan Daerah yang Dikeluarkan Pemerintah Daerah bersama Dewan Perwakilan Rakyat Daerah Kabupaten Karimun, 2019 .....	33
<i>Local Regulation Released by Local Government with Regional Representative of Karimun Regency, 2019.....</i>	<i>33</i>
2.2.5 Peraturan Bupati yang Dikeluarkan oleh Pemerintah Kabupaten Karimun, 2019 .....	34
<i>Local Regulation Released by Local Government of Karimun Regency, 2019.....</i>	<i>34</i>
2.2.6 Jumlah Keputusan Bupati Karimun Menurut Jenis Keputusan, 2019 .....	38
<i>Numbers of Karimun Regent's Decisions by Kinds, 2019.....</i>	<i>38</i>
<b>2.3 SUMBER DAYA MANUSIA .....</b>	<b>40</b>
<b>HUMAN RESOURCES .....</b>	<b>40</b>
2.3.1 Jumlah Pegawai Negeri Sipil Menurut Jabatan dan Jenis Kelamin di Kabupaten Karimun, 2018 dan 2019 .....	40
<i>Number of Civil Servants by Occupation and Sex, 2018 and 2019.....</i>	<i>40</i>
2.3.2 Jumlah Pegawai Negeri Sipil Menurut Tingkat Pendidikan dan Jenis Kelamin di Kabupaten Karimun, 2018 dan 2019.....	42

	<i>Number of Civil Servants by Educational Level and Sex in Karimun Regency, 2018 and 2019</i> .....	42
2.3.3	Jumlah Pegawai Negeri Sipil Menurut Tingkat Kepangkatan dan Jenis Kelamin di Kabupaten Karimun, 2018 dan 2019..... <i>Number of Civil Servants by Hierarchy and Sex in Karimun Regency, 2018 and 2019</i> .....	44 44
2.3.4	Jumlah Pegawai Negeri Sipil Menurut Dinas/Instansi Pemerintah dan Jenis Kelamin di Kabupaten Karimun, 2019..... <i>Number of Civil Servants by Institution/Office and Sex in Karimun Regency, 2019</i> .....	46 46
<b>2.4</b>	<b>KEUANGAN PEMERINTAH</b> .....	<b>50</b>
	<b>GOVERNMENT FINANCE</b> .....	<b>50</b>
2.4.1	Realisasi Pendapatan Pemerintah Kabupaten Karimun Menurut Jenis Pendapatan (Rupiah), 2016 - 2019..... <i>Actual Revenues of Government of Karimun Regency by Source of Revenues (Rupiahs), 2016 - 2019</i> .....	50 50
2.4.2	Realisasi Belanja Pemerintah Kabupaten Karimun Menurut Jenis Belanja (Rupiah), 2016 - 2019..... <i>Actual Expenditures of Government of Karimun Regency by Kind of Expenditures (Rupiahs), 2016 - 2019</i> .....	52 52
<b>2.5</b>	<b>ADMINISTRASI PEMERINTAHAN</b> .....	<b>55</b>
	<b>GOVERNMENT ADMINISTRATION</b> .....	<b>55</b>
2.5.1	Jumlah Penerbitan Kartu Tanda Penduduk Elektronik (KTP-el) Menurut Kecamatan dan Jenis Kelamin di Kabupaten Karimun, 2019..... <i>Numbers of Issued Identity Card by Subdistrict and Sex in Karimun Regency, 2019</i> .....	55 55
2.5.2	Jumlah Penerbitan Akta Kelahiran Menurut Kecamatan di Kabupaten Karimun, 2018 dan 2019..... <i>Number of Issued Birth Certificate by Subdistrict in Karimun Regency, 2018 and 2019</i> .....	56 56

	Halaman Page
2.5.3	Jumlah Akta Perkawinan yang Dikeluarkan Menurut Agama di Kabupaten Karimun, 2018 dan 2019 ..... 57 <i>Number of Marriage Deeds Issued by Religiom in Karimun Regency, 2018 and 2019</i> ..... 57
<b>3.</b>	<b>PENDUDUK DAN KETENAGAKERJAAN/POPULATION AND EMPLOYMENT</b> ..... <b>59</b>
<b>3.1</b>	<b>KEPENDUDUKAN..... 71</b> <b>POPULATION</b> ..... <b>71</b>
3.1.1	Penduduk, Laju Pertumbuhan Penduduk per Tahun, Distribusi Persentase Penduduk, Kepadatan Penduduk, Rasio Jenis Kelamin Penduduk Menurut Kecamatan di Kabupaten Karimun, 2019 ..... 71 <i>Population, Population Growth Rate, Percentage Distribution of Population, Population Density, and Population Sex Ratio by Subdistrict in Karimun Regency, 2019..... 71</i>
3.1.2	Jumlah Penduduk Menurut Kelompok Umur dan Jenis Kelamin di Kabupaten Karimun, 2019 ..... 74 <i>Population by Age Group and Sex in Karimun Regency, 2019</i> ..... 74
3.1.3	Arus Migrasi Penduduk yang Tercatat Menurut Kecamatan dan Jenis Kelamin di Kabupaten Karimun, 2019..... 75 <i>Number of Registered Population Migration Flow by Subdistrict and Sex in Karimun Regency, 2019</i> ..... 75
3.1.4	Rata-rata Anggota Keluarga Menurut Kecamatan di Kabupaten Karimun, 2019 ..... 77 <i>Average of Population per Household by Subdistrict in Karimun Regency, 2019</i> ..... 77
3.1.5	Jumlah Kelahiran dan Kematian Penduduk yang Dilaporkan Menurut Kecamatan di Kabupaten Karimun, 2019 ..... 78 <i>Number of Registered Population Birth and Death by Subdistrict and Sex in Karimun Regency, 2019</i> ..... 78

	Halaman Page
<b>3.2 KETENAGAKERJAAN .....</b>	<b>81</b>
<b>EMPLOYMENT .....</b>	<b>81</b>
3.2.1 Jumlah Penduduk Berumur 15 Tahun Keatas Menurut Jenis Kegiatan Selama Seminggu yang Lalu dan Jenis Kelamin di Kabupaten Karimun, 2019.....	81
<i>Population Aged 15 Years and Over by Type of Activity During The Previous Week and Sex in Karimun Regency, 2019.....</i>	<i>81</i>
3.2.2 Penduduk Berumur 15 Tahun ke Atas Menurut Kelompok Umur dan Jenis Kegiatan Selama Seminggu yang Lalu di Kabupaten Karimun, 2019.....	82
<i>Population Aged 15 Years and Over by Age Group and Type of Activity During The Previous Week Karimun Regency, 2019 .....</i>	<i>82</i>
3.2.3 Penduduk Berumur 15 Tahun ke Atas Menurut Pendidikan Tertinggi yang Ditamatkan dan Jenis Kegiatan Selama Seminggu yang Lalu di Kabupaten Karimun, 2019 .....	84
<i>Population Aged 15 Years and Over by Education Level and Type of Activity During The Previous Week Karimun Regency, 2019 .....</i>	<i>84</i>
3.2.4 Penduduk Berumur 15 Tahun ke Atas yang Bekerja Selama Seminggu yang Lalu Menurut Status Pekerjaan Utama dan Lapangan Pekerjaan Utama di Kabupaten Karimun, 2019.....	86
<i>Population Aged 15 Years and Over Who Work During The Previous Week by Main Employment Status and Main Industry in Karimun Regency, 2019 .....</i>	<i>86</i>
3.2.5 Penduduk Berumur 15 Tahun ke Atas yang Bekerja Selama Seminggu yang Lalu Menurut Jam Kerja pada Pekerjaan Utama dan Lapangan Pekerjaan Utama di Kabupaten Karimun, 2019.....	87
<i>Population Aged 15 Years and Over Who Work During The Previous Week by Total Working Hours on Main Job and Main Industry in Karimun Regency, 2019.....</i>	<i>87</i>
3.2.6 Penduduk Berumur 15 Tahun ke Atas yang Bekerja Selama Seminggu yang Lalu Menurut Lapangan Pekerjaan Utama dan Pendidikan Tertinggi yang Ditamatkan di Kabupaten Karimun, 2019	88



	<i>Population Aged 15 Years and Over Who Work During The Previous Week by Main Industry and Education Level in Karimun Regency, 2019</i>	88
3.2.7	Penduduk Berumur 15 Tahun ke Atas yang Bekerja Selama Seminggu yang Lalu Menurut Kelompok Umur dan Jumlah Jam Kerja Seluruhnya di Kabupaten Karimun, 2019 .....	89
	<i>Population Aged 15 Years and Over Who Work During The Previous Week by Age Group and Total Working Hours in Karimun Regency, 2019</i> .....	89
3.2.8	Penduduk Berumur 15 Tahun ke Atas yang Bekerja Selama Seminggu yang Lalu Status Pekerjaan Utama dan Pendidikan Tertinggi yang Ditamatkan di Kabupaten Karimun, 2019 .....	90
	<i>Population Aged 15 Years and Over Who Work During The Previous Week by Main Employment Status and Education Level in Karimun Regency, 2019</i> .....	90
3.2.9	Penduduk Berumur 15 Tahun ke Atas yang Bekerja Selama Seminggu yang Lalu menurut Kelompok Umur dan Jenis Kelamin di Kabupaten Karimun, 2019 .....	91
	<i>Population Aged 15 Years and Over Who Work During The Previous Week by Age Group and Sex in Karimun Regency, 2019</i> .....	91
3.2.10	Penduduk Berumur 15 Tahun ke Atas yang Bekerja Selama Seminggu yang Lalu menurut Lapangan Pekerjaan Utama dan Jenis Kelamin di Kabupaten Karimun, 2019 .....	92
	<i>Population Aged 15 Years and Over Who Work During The Previous Week by Main Industry and Sex in Karimun Regency, 2019</i> .....	92
3.2.11	Penduduk Berumur 15 Tahun ke Atas yang Bekerja Selama Seminggu yang Lalu menurut Jumlah Jam Kerja Seluruhnya dan Jenis Kelamin di Kabupaten Karimun, 2019 .....	93
	<i>Population Aged 15 Years and Over Who Work During The Previous Week by Total Working Hours and Sex in Karimun Regency, 2019</i> .....	93
3.2.12	Penduduk Berumur 15 Tahun ke Atas yang Bekerja Selama Seminggu yang Lalu menurut Jumlah Jam Kerja pada Pekerjaan Utama dan Jenis Kelamin di Kabupaten Karimun, 2019 .....	94

	<i>Population Aged 15 Years and Over Who Work During The Previous Week by Total Working Hours on Main Job and Sex in Karimun Regency, 2019 .....</i>	94
3.2.13	Penduduk Berumur 15 Tahun ke Atas yang Bekerja Selama Seminggu yang Lalu menurut Status Pekerjaan Utama dan Jenis Kelamin di Kabupaten Karimun, 2019..... <i>Population Aged 15 Years and Over Who Work During The Previous Week by Main Employment Status and Sex in Karimun Regency, 2019.</i>	95
3.2.14	Jumlah Tenaga Kerja Asing Terdaftar Menurut Kebangsaan di Kabupaten Karimun, 2019..... <i>Registered Expatriate by Nationality in Karimun Regency, 2019.....</i>	96
3.2.15	Rata-rata Upah/Gaji Bersih Sebulan Pekerja Formal Menurut Lapangan Pekerjaan Utama di Kabupaten Karimun (rupiah), 2019.. <i>Average Wage a Month of Formal Worker by Main Industry in Karimun Regency (rupiah), 2019 .....</i>	97
3.2.16	Rata-rata Upah/Gaji Bersih Sebulan Pekerja Formal Menurut Kelompok Umur dan Lapangan Pekerjaan Utama di Kabupaten Karimun (rupiah), 2019 .....	98
	<i>Average Wage a Month of Formal Worker by Age group and Main Industry in Karimun Regency (rupiah), 2019.....</i>	98
3.2.17	Rata-rata Upah/Gaji Bersih Sebulan Pekerja Informal Menurut Lapangan Pekerjaan Utama di Kabupaten Karimun (rupiah), 2019.. <i>Average Wage a Month of Informal Worker by Main Industry in Karimun Regency (rupiah), 2019.....</i>	99
3.2.18	Rata-rata Upah/Gaji Bersih Sebulan Pekerja Informal Menurut Pendidikan Tertinggi yang Ditamatkan (rupiah) di Kabupaten Karimun, 2019 .....	100
	<i>Average Wage a Month of Informal Worker by Education Level (rupiah) in Karimun Regency, 2019.....</i>	100

<b>4.</b>	<b>SOSIAL DAN KESEJAHTERAAN RAKYAT/SOCIAL AND WELFARE .....</b>	<b>101</b>
<b>4.1</b>	<b>PENDIDIKAN .....</b>	<b>120</b>
	<b>EDUCATION .....</b>	<b>120</b>
4.1.1	Jumlah Sekolah, Guru <sup>1</sup> , dan Murid Taman Kanak-Kanak (TK) di Bawah Kementerian Pendidikan dan Kebudayaan Menurut Menurut Kecamatan di Kabupaten Karimun, 2018/2019 dan 2019/2020..... <i>Number of Schools, Teachers, and Pupils in Kindergarten Under The Ministry of Education and Culture by Subdistrict in Karimun Regency, 2018/2019 and 2019/2020 .....</i>	120 120
4.1.2	Jumlah Sekolah, Guru, dan Murid Raudatul Athfal (RA) di Bawah Kementerian Agama Menurut Kecamatan di Kabupaten Karimun, 2018/2019 dan 2019/2020 .....	123
	<i>Number of Schools, Teachers, and Pupils in Raudatul Athfal (RA) Under The Ministry of Religious Affairs by Subdistrict in Karimun Regency, 2018/2019 and 2019/2020 .....</i>	123
4.1.3	Jumlah Sekolah, Guru <sup>1</sup> , dan Murid Sekolah Dasar (SD) di Bawah Kementerian Pendidikan dan Kebudayaan Menurut Kecamatan di Kabupaten Karimun, 2018/2019 dan 2019/2020 .....	124
	<i>Number of Schools, Teachers<sup>1</sup>, and Pupils in Primary Schools Under The Ministry of Education and Culture by Subdistrict in Karimun Regency, 2018/2019 and 2019/2020.....</i>	124
4.1.4	Jumlah Sekolah, Guru, dan Murid Madrasah Ibtidaiyah (MI) di Bawah Kementerian Agama Menurut Kecamatan Menurut Kecamatan di Kabupaten Karimun, 2018/2019 dan 2019/2020.....	127
	<i>Number of Schools, Teachers, and Pupils in Madrasah Ibtidaiyah (MI) Under The Ministry of Religious Affairs by Subdistrict in Karimun Regency, 2018/2019 and 2019/2020.....</i>	127
4.1.5	Jumlah Sekolah, Guru, dan Murid Sekolah Menengah Pertama (SMP) di Bawah Kementerian Pendidikan dan Kebudayaan Menurut Kecamatan di Kabupaten Karimun, 2018/2019 dan 2019/2020.....	130
	<i>Number of Schools, Teachers, and Pupils in Junior High Schools Under The Ministry of Education and Culture by Subdistrict in Karimun Regency, 2018/2019 and 2019/2020.....</i>	130

	Halaman Page
4.1.6	Jumlah Sekolah, Guru, dan Murid Madrasah Tsanawiyah (MTs) di Bawah Kementerian Agama Menurut Kecamatan di Kabupaten Karimun, 2018/2019 dan 2019/2020 ..... 133 <i>Number of Schools, Teachers, and Pupils in Madrasah Tsanawiyah (MTs) Under The Ministry of Religious Affairs by Subdistrict in Karimun Regency, 2018/2019 and 2019/2020..... 133</i>
4.1.7	Jumlah Sekolah, Guru, dan Murid Sekolah Menengah Atas (SMA) di Bawah Kementerian Pendidikan dan Kebudayaan Menurut Kecamatan di Kabupaten Karimun, 2018/2019 dan 2019/2020..... 136 <i>Number of Schools, Teachers, and Pupils in Senior High Schools Under The Ministry of Education and Culture by Subdistrict in Karimun Regency, 2018/2019 and 2019/2020..... 136</i>
4.1.8	Jumlah Sekolah, Guru, dan Murid Sekolah Menengah Kejuruan (SMK) di Bawah Kementerian Pendidikan dan Kebudayaan Menurut Kecamatan di Kabupaten Karimun, 2018/2019 dan 2019/2020..... 139 <i>Number of Schools, Teachers, and Pupils in Vocational High Schools Under The Ministry of Education and Culture by Subdistrict in Karimun Regency, 2018/2019 and 2019/2020..... 139</i>
4.1.9	Jumlah Sekolah, Guru, dan Murid Madrasah Aliyah (MA) di Bawah Kementerian Agama Menurut Kecamatan di kabupaten Karimun, 2018/2019 dan 2019/2020 ..... 142 <i>Number of Schools, Teachers, and Pupils in Madrasah Aliyah (MA) Under the Ministry of Religious Affairs by Subdistrict in Karimun Regency, 2018/2019 and 2019/2020..... 142</i>
4.1.10	Jumlah Desa <sup>1</sup> /Kelurahan yang Memiliki Fasilitas Sekolah Menurut Kecamatan dan Tingkat Pendidikan, 2014 - 2019 ..... 145 <i>Number of Villages<sup>1</sup> Having Educational Facilities by Subdistrict and Educational Level, 2014-2019 ..... 145</i>
4.1.11	Persentase Penduduk Usia 7–24 Tahun Menurut Jenis Kelamin, Kelompok Umur Sekolah, dan Partisipasi Sekolah <sup>1</sup> di Kabupaten Karimun, 2019 ..... 150 <i>Percentage of People 7-24 Years Old by Sex, School Age Group, and School Partisipation in Karimun Regency, 2019 ..... 150</i>
4.1.12	Angka Partisipasi Murni (APM) dan Angka Partisipasi Kasar (APK) Menurut Jenjang Pendidikan di Kabupaten Karimun, 2019..... 151

	Halaman Page
	<i>Net Participation Rate and Gross Participation Rate by Educational Level in Karimun Regency, 2019</i> ..... 151
4.1.13	<i>Persentase Penduduk Berumur 15 Tahun ke Atas yang Melek Huruf Menurut Kelompok Umur di Kabupaten Karimun, 2019</i> ..... 152
	<i>Percentage of Literate People Aged 15 Years and Over by Age Group in Karimun Regency, 2019</i> ..... 152
<b>4.2</b>	<b>KESEHATAN</b> ..... <b>154</b>
	<b>HEALTH</b> ..... <b>154</b>
4.2.1	<i>Jumlah Desa<sup>1</sup>/Kelurahan Yang Memiliki Sarana Kesehatan Menurut Kecamatan di Kabupaten Karimun, 2014 - 2019</i> ..... 154
	<i>Number of Villages<sup>1</sup> Having Health Facilities by Subdistrict in Karimun Regency, 2014 - 2019</i> ..... 154
4.2.2	<i>Jumlah Tenaga Kesehatan Menurut Kecamatan di Kabupaten Karimun, 2019</i> ..... 160
	<i>Number of Medical Personnel by Subdistrict in Karimun Regency, 2019</i> ..... 160
4.2.3	<i>Persentase Penduduk yang Mempunyai Keluhan Kesehatan Selama Sebulan Terakhir di Kabupaten Karimun, 2014 - 2019</i> ..... 161
	<i>Percentage of People Who Had Health Complaint During a Month Prior to The Survey in Karimun Regency, 2014 - 2019</i> ..... 161
4.2.4	<i>Jumlah Rumah Sakit Umum, Rumah Sakit Khusus, Rumah Sakit/ Rumah Bersalin, Puskesmas, Klinik/Balai Kesehatan, Posyandu, dan Polindes Menurut Kecamatan di Kabupaten Karimun, 2018 dan 2019</i> 162
	<i>Number of General Hospital, Special Hospital, Maternity Hospital and Public Health Center, Medical Clinic, Integrated Service Post, Village maternity Cottage by Subdistrict in Karimun Regency, 2018 and 2019</i> ..... 162
4.2.5	<i>Persentase Wanita Berumur 15–49 Tahun yang Pernah Kawin dan Melahirkan Hidup dalam Dua Tahun Terakhir Menurut Penolong Persalinan di Kabupaten Karimun, 2019</i> ..... 165
	<i>Percentage of Women Ever Married Aged 15-49 Years Who Gave Birth Alived Children in Last Two Years by Birth Attendant in Karimun Regency, 2019</i> ..... 165
4.2.6	<i>Jumlah Kasus Penyakit Terbanyak di Kabupaten Karimun, 2019</i> ..... 166
	<i>Number of Cases Diseases in Karimun Regency, 2019</i> ..... 166

	Halaman Page
4.2.7	Persentase Penduduk yang Mempunyai Keluhan Kesehatan Selama Sebulan Terakhir dan Berobat Jalan di Kabupaten Karimun, 2014 - 2019 ..... 167 <i>Percentage of People Who Had Health Complaint During a Month Prior            to the Survey and Had Outpatient in Karimun Regency, 2014 - 2019.....</i> 167
4.2.8	Persentase Penduduk yang Mempunyai Keluhan Kesehatan Selama Sebulan Terakhir dan Tidak Berobat Jalan Menurut Alasan Utama Tidak Berobat Jalan di Kabupaten Karimun, 2019..... 168 <i>Percentage of People Who Had Health Complaint During a Month Prior            to the Survey and Had Not Outpatient by Reason in Karimun Regency,            2019.....</i> 168
4.2.9	Persentase Penduduk Usia 15 Tahun Ke Atas yang Merokok dalam Sebulan Terakhir Menurut Kelompok Umur di Kabupaten Karimun, 2019 ..... 169 <i>Percentage of People Over 15 Years Old Who Smoke During a Month            Prior to the Survey by Age Group in Karimun Regency, 2019.....</i> 169
4.2.10	Persentase Penduduk yang Memiliki Jaminan Kesehatan Menurut Jenis Jaminan Kesehatan di Kabupaten Karimun, 2017 - 2019..... 170 <i>Percentage of Population Who Has Health Insurance by Type of Health            Insurance in Karimun Regency, 2017 - 2019.....</i> 170
4.2.11	Persentase Balita Yang Pernah Mendapat Imunisasi Menurut Kecamatan dan Jenis Imunisasi di Kabupaten Karimun, 2019..... 171 <i>Percentage of Children Under Five Years Who Had Immunization by            Subdistrict and Type of Immunisation in Karimun Regency, 2019.....</i> 171
4.2.12	Jumlah Kunjungan Neonatal menurut Kecamatan di Kabupaten Karimun, 2019 di Kabupaten Karimun, 2019..... 172 <i>Numbers of Neonatal Visited to Public Clinic by Subdistrict in Karimun            Regency, 2019.....</i> 172
4.2.13	Jumlah Anak Balita (12-59 bulan) yang Mendapat Pelayanan Kesehatan Minimal 8 Kali Menurut Kecamatan di Kabupaten Karimun , 2019..... 173 <i>Numbers of Toddler (12-59 Months) Getting Health Care at least 8            Times by Subdistrict in Karimun Regency, 2019.....</i> 173
4.2.14	Jumlah Bayi Lahir Hidup, Bayi Lahir Mati, dan Bayi Meninggal Setelah Lahir menurut Kecamatan di Kabupaten Karimun, 2019..... 174

	<i>Numbers of Baby Born Alive, Stillborne Baby, and Baby Die After Delivering Birth by Subdistrict in Karimun Regency, 2019</i> .....	174
4.2.15	Jumlah Bayi Lahir, Bayi Berat Badan Lahir Rendah (BLBR), BLBR Dirujuk, dan Bergizi Buruk Menurut Kecamatan di Kabupaten Karimun, 2019.....	175
	<i>Number of Births, Babies with Low Birth Weights (LBW), Treated LBW, and Malnutrition Cases by Subdistrict in Karimun Regency, 2019</i> .....	175
4.2.16	Jumlah Ibu Hamil, Ibu yang Melahirkan, dan Ibu yang Belum Melahirkan menurut Kecamatan di Kabupaten Karimun, 2019.....	176
	<i>Numbers of Pregnant Mother, Bearing Mother, and Mother which not yet Borne by Subdistrict in Karimun Regency, 2019</i> .....	176
4.2.17	Jumlah Ibu Hamil, Melakukan Kunjungan K1, Melakukan Kunjungan K4, Kurang Energi Kronis (KEK), dan Mendapat Tablet Zat Besi (Fe) di Kabupaten Karimun, 2015-2019 .....	177
	<i>Number of Pregnant Women, Those with One Visit and four Visits of Antenatal Care, Chronic Energy Deficiency (CED), and Receiving Iron Supplement in Karimun Regency, 2015-2019</i> .....	177
4.2.18	Jumlah Kematian Ibu Maternal menurut Kecamatan di Kabupaten Karimun, 2019.....	178
	<i>Number of Maternal Death by Subdistrict in Karimun Regency, 2019</i> ...	178
4.2.19	Jumlah Penderita dan Kematian oleh Penyakit Muntaber/Diare dan DBD menurut Puskesmas di Kabupaten Karimun, 2019 .....	179
	<i>Number of Patient and Death by Vomiting/Diarrhea Disease and DHF by Sub-Regency in Karimun Regency, 2019</i> .....	179
4.2.20	Jumlah Kasus Penyakit Terbanyak di Kabupaten Karimun, 2019.....	180
	<i>Number of Cases Diseases in Karimun Regency, 2019</i> .....	180
4.2.21	Jumlah Klinik Keluarga Berencana (KKB) dan Pos Pelayanan Keluarga Berencana Desa (PPKBD) Menurut Kecamatan di Kabupaten Karimun, 2019.....	181
	<i>Number of Family Planning Clinics and Village Family Planning Services Unit by Subdistrict in Karimun Regency, 2019</i> .....	181
4.2.22	Jumlah Pasangan Usia Subur dan Peserta KB Aktif Menurut Kecamatan di Kabupaten Karimun, 2019 .....	182

	<i>Number of Eligible Couples and Family Planning Participants by Subdistrict in Karimun Regency, 2019</i> .....	182
<b>4.3</b>	<b>AGAMA .....</b>	<b>184</b>
	<b>RELIGION .....</b>	<b>184</b>
4.3.1	Jumlah Penduduk Menurut Kecamatan dan Agama yang Dianut di Kabupaten Karimun, 2019.....	184
	<i>Population by Subdistrict and Religion in Karimun Regency, 2019</i> .....	184
4.3.2	Jumlah Tempat Peribadatan Menurut Kecamatan di Kabupaten Karimun, 2019 .....	185
	<i>Number of Worship Facilities by Subdistrict in Karimun Regency, 2019</i> .....	185
4.3.3	Calon Jemaah Haji yang Mendaftar dan yang Diberangkatkan ke Mekah menurut Kecamatan di Kabupaten Karimun, 2019 .....	186
	<i>Numbers of Hajj Pilgrims Whom has Enrolled and Departed to Mecca by Subdistrict in Karimun Regency, 2019</i> .....	186
4.3.4	Calon Jemaah Haji yang Mendaftar dan yang Diberangkatkan ke Mekah menurut Kecamatan di Kabupaten Karimun, 2019 .....	187
	<i>Numbers of Hajj Pilgrims Whom has Enrolled and Departed to Mecca by Subdistrict in Karimun Regency, 2019</i> .....	187
4.3.5	Calon Jemaah Haji Mendaftar Menurut Status Pekerjaan dan Kecamatan di Kabupaten Karimun, 2019 .....	189
	<i>Numbers of Hajj Pilgrims Whom has Departed to Mecca by Occupation and Subdistrict in Karimun Regency, 2019</i> .....	189
4.3.6	Jumlah Orang yang Berqurban, Orang yang Menerima Qurban dan Hewan Qurban Menurut Kecamatan di Kabupaten Karimun, 2019 .....	191
	<i>Number of Person who Carried Out, Receiver and Sacrificed Animal by Subdistrict in Karimun Regency, 2019</i> .....	191
4.3.7	Jumlah Majelis Taklim Menurut Kecamatan di Kabupaten Karimun, 2019 .....	192
	<i>Number of Moslem Community by Subdistrict in Karimun Regency, 2019</i> .....	192
4.3.8	Jumlah Nikah Menurut Kecamatan di Kabupaten Karimun, 2016 - 2019 .....	193



	Halaman Page
	<i>Number of Marriages by Subdistrict in Karimun Regency, 2016 - 2019</i> 93
4.3.9	Penyaluran Zakat Fitrah Menurut Kecamatan di Kabupaten Karimun, 2019..... 194 <i>Distribution of Zakat Fitrah by Subdistrict in Karimun Regency, 2019...</i> 194
4.3.10	Penyaluran Zakat Mal, Zakat Profesi, dan Fidyah Menurut Kecamatan di Kabupaten Karimun, 2019 ..... 195 <i>Distribution of Zakat Mal, Zakat Profession, and Fidyah by Subdistrict in Karimun Regency, 2019.....</i> 195
<b>4.4</b>	<b>KRIMINALITAS ..... 197</b>
	<b>CRIME ..... 197</b>
4.4.1	Jumlah Kejahatan yang Terjadi di Wilayah Polres Karimun, 2019..... 197 <i>Number of Reported Criminal Cases in Regional Police Office of Karimun Regency, 2019.....</i> 197
4.4.2	Jumlah Korban Kejahatan yang Terjadi di Wilayah Polres Karimun Menurut Jenis Kejahatan dan jenis Kelamin, 2019 ..... 198 <i>Number of Criminal Cases Victim by Crime Type and Sex in Regional Police Office of Karimun Regency, 2019.....</i> 198
4.4.3	Jumlah Tindak Pidana, Resiko Penduduk Terjadi Tindak Pidana, Persentase Penyelesaian, dan Selang Waktu Terjadinya Tindak Pidana di Wilayah Polres Karimun, 2015 - 2019 ..... 199 <i>Number of Criminal Cases, Crime Rate, Percentage of Crime Clearance, and Time Interval of Crime Occurance in Regional Police Office of Karimun Regency, 2015-2019.....</i> 199
4.4.4	Banyaknya Pelanggaran Lalu Lintas dan Dendanya di Wilayah Polres Karimun, 2015 - 2019..... 200 <i>Number of Road Abuse and Mulct in Regional Police Office of Karimun Regency, 2015 - 2019.....</i> 200
4.4.5	Banyaknya Kecelakaan Lalu Lintas Menurut Akibat Kecelakaan dan Kerugian Materi di Wilayah Polres Karimun, 2015 - 2019..... 201 <i>Number of Road Accident by Type of Casualties and Value of Losses in Regional Police Office of Karimun Regency, 2015 - 2019.....</i> 201
4.4.6	Jumlah Perkara Pidana yang Diterima dan Diputuskan Pengadilan Negeri Tanjung Balai Karimun, 2019..... 202

	<i>Received Number and Decided of Criminal District Court Karimun Regency, 2019</i> .....	202
4.4.7	Jumlah Putusan Pengadilan Negeri Tanjung Balai Karimun Menurut Bulan, 2019..... <i>Number of District Court Decision Tanjung Balai Karimun... According to Month, 2019</i> .....	203
<b>4.5</b>	<b>KEMISKINAN .....</b>	<b>205</b>
	<b>POVERTY .....</b>	<b>205</b>
4.5.1	Garis Kemiskinan, Jumlah, dan Persentase Penduduk Miskin di Kabupaten Karimun, 2012 - 2019 .....	205
	<i>Poverty Line, Number, and Percentage of Poor People in Karimun Regency, 2012 - 2019</i> .....	205
4.5.2	Indeks Kedalaman dan Indeks Keparahan Kemiskinan di Kabupaten Karimun, 2012 - 2019.....	206
	<i>Poverty Gap Index and Poverty Severity Index in Karimun Regency, 2012 - 2019</i> .....	206
	<i>Percentage of Household Population by Lighting Source in Karimun Regency, 2019</i> .....	207
<b>4.6</b>	<b>SOSIAL LAINNYA .....</b>	<b>208</b>
	<b>OTHER SOCIAL AFFAIRS .....</b>	<b>208</b>
4.6.1	Jumlah Desa <sup>1</sup> /Kelurahan yang Mengalami Bencana Alam <sup>2</sup> Menurut Kecamatan di Kabupaten Karimun, 2011 - 2018.....	208
	<i>Number of Villages<sup>1</sup> that Had Natural Disaster<sup>2</sup> by Subdistrict in Karimun Regency, 2011 - 2018</i> .....	208
4.6.2	Persentase Rumah Tangga Menurut Luas Lantai di Kabupaten Karimun (m <sup>2</sup> ), 2017 - 2019 .....	211
	<i>Percentage of Household Population by Floor Area in Karimun Regency (m<sup>2</sup>), 2017 - 2019</i> .....	211
4.6.3	Persentase Rumah Tangga Menurut Sumber Air Minum di Kabupaten Karimun, 2017 - 2019 .....	212
	<i>Percentage of Household Population by Source of Drinking Water in Karimun Regency, 2017 - 2019</i> .....	212

	Halaman Page
4.6.4	Persentase Rumah Tangga Menurut Sumber Penerangan di Kabupaten Karimun, 2016 - 2019 ..... 213 <i>Percentage of Household Population by Lighting Source in Karimun Regency, 2016 - 2019</i> ..... 213
4.6.5	Persentase Rumah Tangga Menurut Penggunaan Fasilitas Buang Air Besar di Kabupaten Karimun, 2016 - 2019..... 214 <i>Percentage of Household Population by Type of Toilet Facilities in Karimun Regency, 2016 - 2019</i> ..... 214
4.6.6	Persentase Rumah Tangga Menurut Bahan Bakar Utama Untuk Memasak di Kabupaten Karimun, 2017 - 2019 ..... 215 <i>Percentage of Household Population by Type of Cooking Fuel in Karimun Regency, 2017 - 2019</i> ..... 215
4.6.7	Persentase Rumah Tangga Menurut Status Penguasaan Bangunan Tempat Tinggal di Kabupaten Karimun, 2016 - 2019 ..... 216 <i>Percentage of Household population by Dwelling Ownership Status in Karimun Regency, 2016 - 2019</i> ..... 216
4.6.8	Persentase Rumah Tangga Menurut Jenis Lantai Terlus di Kabupaten Karimun, 2017 - 2019..... 217 <i>Percentage of Household Population by Main Material of Dwelling Floor in Karimun Regency, 2017 - 2019</i> ..... 217
4.6.9	Persentase Rumah Tangga yang Memiliki Akses Sanitasi Layak di Kabupaten Karimun, 2015 - 2019 ..... 218 <i>Percentage of Household Population by Access to Improved Sanitation in Karimun Regency, 2015 - 2019</i> ..... 218
4.6.10	Persentase Rumah Tangga yang Memiliki Akses Sumber Air Minum Layak di Kabupaten Karimun, 2015 - 2019..... 219 <i>Percentage of Household Population with Improved Drinking Water in Karimun Regency, 2015 - 2019</i> ..... 219
<b>5.</b>	<b>PERTANIAN, PETERNAKAN, DAN PERIKANAN/AGRICULTURE, LIVESTOCK, AND FISHERY ..... 221</b>
<b>5.1</b>	<b>TANAMAN PANGAN ..... 233</b> <b>FOOD CROPS ..... 233</b>

	Halaman Page
5.1.1	Luas Panen, Produktivitas, dan Produksi Padi Menurut Kecamatan di Kabupaten Karimun, 2019..... 233 <i>Harvested Area, Productivity, dan Production of Paddy by Subdistrict in Karimun Regency, 2019</i> ..... 233
5.1.2	Produksi Padi <sup>1</sup> dan Beras Menurut Kecamatan di Kabupaten Karimun, 2019 ..... 234 <i>Paddy and Rice Production<sup>1</sup> by Subdistrict in Karimun Regency, 2019</i> . 234
5.1.3	Produksi Jagung dan Kedelai Menurut Kecamatan di Kabupaten Karimun, 2019 ..... 235 <i>Production of Maize and Soybeans by Subdistrict in Karimun Regency, 2019</i> ..... 235
5.1.4	Luas Panen, Produktivitas, dan Produksi Ubi Kayu, Ubi Jalar, Kacang Tanah, dan Talas di Kabupaten Karimun, 2019 ..... 236 <i>Harvested Area, Productivity, and Production of Cassava, Sweet Potato, Peanuts, and Taro by Subdistrict in Karimun Regency, 2019</i> ..... 236
<b>5.2</b>	<b>HORTIKULTURA ..... 238</b> <b>HORTICULTURE..... 238</b>
5.2.1	Luas Panen Tanaman Sayuran Menurut Kecamatan dan Jenis Tanaman di Kabupaten Karimun (ha), 2018 dan 2019..... 238 <i>Harvested Area of Vegetables by Subdistrict and Kind of Plant in Karimun Regency (ha), 2018 and 2019</i> ..... 238
5.2.2	Produksi Tanaman Sayuran Menurut Kecamatan dan Jenis Sayuran di Kabupaten Karimun (kuintal), 2018 dan 2019..... 243 <i>Production of Vegetables by Subdistrict and Kind of Plant in Karimun Regency (quintal) , 2018 and 2019</i> ..... 243
5.2.3	Luas Panen Tanaman Sayuran dan Buah–Buahan Semusim Menurut Jenis Tanaman di Kabupaten Karimun, 2018 - 2019..... 248 <i>Harvested Area of Seasonal Vegetables and Fruits by Kind of Plant in Karimun Regency, 2018 - 2019</i> ..... 248
5.2.4	Produksi Tanaman Sayuran dan Buah–Buahan Semusim Menurut Jenis Tanaman di Kabupaten Karimun , 2018 - 2019 ..... 250 <i>Production of Seasonal Vegetables and Fruits by Kind of Plant in Karimun Regency, 2018 - 2019</i> ..... 250

	Halaman Page
5.2.5	Luas Panen Tanaman Biofarmatika Menurut Kecamatan dan Jenis Sayuran di Kabupaten Karimun, 2018 dan 2019..... 252 <i>Harvested Area of Medical Plants by Sub District and Kind of Plant in Karimun Regency, 2018 and 2019..... 252</i>
5.2.6	Produksi Tanaman Biofarmatika Menurut Kecamatan dan Jenis Sayuran di Kabupaten Karimun, 2018 dan 2019..... 256 <i>Production of Medical Plants by Sub District and Kind of Plant in Karimun Regency, 2018 and 2019..... 256</i>
5.2.7	Luas Tanam Tanaman Biofarmatika Menurut Jenis Tanaman di Kabupaten Karimun, 2018 - 2019 ..... 260 <i>Harvested Area of Medical Plants by Kind of Plant in Karimun Regency, 2018 - 2019..... 260</i>
5.2.8	Produksi Tanaman Biofarmatika Menurut Jenis Tanaman di Kabupaten Karimun, 2016 - 2019 ..... 261 <i>Production of Medical Plants by Kind of Plant in Karimun Regency, 2016 - 2019 ..... 261</i>
5.2.9	Luas Panen Tanaman Hias Menurut Kecamatan dan Jenis Tanaman di Kabupaten Karimun, 2018 dan 2019 ..... 262 <i>Harvested Area of Ornamental Plants by Sub District and Kind of Plant in Karimun Regency, 2018 and 2019 ..... 262</i>
5.2.10	Produksi Tanaman Hias Menurut Kecamatan dan Jenis Tanaman di Kabupaten Karimun (tangkai) , 2018 dan 2019 ..... 270 <i>Production of Ornamental Plants by Sub District and Kind of Plant in Karimun Regency (stalks), 2018 and 2019..... 270</i>
5.2.11	Luas Panen Tanaman Hias Menurut Jenis Tanaman di Kabupaten Karimun , 2018 - 2019 ..... 278 <i>Harvested Area of Ornamental Plants by Kind of Plant in Karimun Regency, 2018 - 2019..... 278</i>
5.2.12	Produksi Tanaman Hias Menurut Jenis Tanaman di Kabupaten Karimun, 2018 - 2019..... 280 <i>Production of Ornamental Plants by Kind of Plant in Karimun Regency, 2018 - 2019 ..... 280</i>
5.2.13	Produksi Buah-Buahan Menurut Kecamatan dan Jenis Tanaman di Kabupaten Karimun, 2018 dan 2019 ..... 282

	<i>Production of Fruits by Subdistrict and Kind of Plant in Karimun Regency, 2018 and 2019</i> .....	282
5.2.14	Produksi Buah-Buahan dan Sayuran Tahunan Menurut.....	290
	Jenis Tanaman di Kabupaten Karimun , 2018 - 2019 .....	290
	<i>Production of Annual Fruits and Vegetables by Kind of Plant in Karimun Regency, 2018 - 2019</i> .....	290
	<i>Plant in Karimun Regency, 2018 - 2019</i> .....	290
<b>5.3</b>	<b>PERKEBUNAN</b> .....	<b>293</b>
	<b>ESTATE CROPS</b> .....	<b>293</b>
5.3.1	Luas Areal Tanaman Perkebunan Menurut Kecamatan dan Jenis Tanaman di Kabupaten Karimun (ha), 2018 dan 2019.....	293
	<i>Planted Area of Estate Crops by Subdistrict and Type of Crops in Karimun Regency (ha), 2018 and 2019</i> .....	293
5.3.2	Produksi Perkebunan Menurut Kecamatan dan Jenis Tanaman di Kabupaten Karimun (ton), 2018 dan 2019 .....	296
	<i>Production of Estate by Subdistrict and Type of Crops in Karimun Regency (ton), 2018 and 2019</i> .....	296
5.3.3	Jumlah Petani Perkebunan Menurut Kecamatan dan Jenis Tanaman di Kabupaten Karimun, 2019.....	299
	<i>Number of Plantation Farmer by Subdistrict and Type of Plants in Karimun Regency, 2019</i> .....	299
<b>5.4</b>	<b>PETERNAKAN</b> .....	<b>302</b>
	<b>LIVESTOCK</b> .....	<b>302</b>
5.4.1	Populasi Ternak Besar Menurut Kecamatan dan Jenis Ternak di Kabupaten Karimun, 2019.....	302
	<i>Cattle Population by Subdistrict and Kind in Karimun Regency, 2019</i> .....	302
5.4.2	Populasi Ternak Unggas Menurut Kecamatan dan Jenis Ternak di Kabupaten Karimun, 2019.....	303
	<i>Poultry Population by Subdistrict and Kind in Karimun Regency, 2019</i> .....	303
<b>5.5</b>	<b>PERIKANAN</b> .....	<b>305</b>
	<b>FISHERY</b> .....	<b>305</b>
5.5.1	Volume Produksi Perikanan Tangkap menurut Kecamatan di Kabupaten Karimun (ton), 2019 .....	305

	Halaman Page
	<i>Volume of Fishery Production by Subdistrict in Karimun Regency (ton), 2019</i> ..... 305
5.5.2	Nilai Produksi Perikanan Tangkap menurut Kecamatan di Kabupaten Karimun (000 Rupiah), 2019 ..... 306 <i>Value of Fishery Production by Subdistrict in Karimun Regency (000 Rupiah), 2019</i> ..... 306
5.5.3	Volume Produksi Perikanan Budidaya per Triwulan menurut Kecamatan di Kabupaten Karimun (000 Rupiah), 2019 ..... 307 <i>Volume of Cultivation Fishery Production per Quarter by Subdistrict in Karimun Regency (000 Rupiah), 2019</i> ..... 307
5.5.4	Nilai Produksi Perikanan Budidaya per Triwulan menurut Kecamatan di Kabupaten Karimun (000 Rupiah), 2019 ..... 308 <i>Value of Cultivation Fishery Production per Quarter by Subdistrict in Karimun Regency (000 Rupiah), 2019</i> ..... 308
<b>6.</b>	<b>ENERGI/ENERGY ..... 309</b>
6.1	Jumlah Pelanggan, Daya Terpasang, Produksi, dan Distribusi Listrik PT. PLN (Persero) pada Cabang/Ranting Kabupaten Karimun, 2015 - 2019 ..... 314 <i>Number of Customers, Installed Capacity, Production, and Distribution of Electricity of State Electricity Company at Branch of Karimun Regency, 2015 - 2019</i> ..... 314
6.2	Jumlah Pelanggan dan Kwh Terjual menurut Golongan Tarif Listrik PT. PLN (Persero) pada Cabang/Ranting Kabupaten Karimun, 2018 dan 2019 ..... 315 <i>Number of Customers and Sold Kwh by Class of Tariff of State Electricity Company at Branch of Karimun Regency, 2018 and 2019</i> ..... 315
6.3	Jumlah Pelanggan, Volume Terjual dan Nilai Air yang Disalurkan Menurut Jenis Pelanggan di Kabupaten Karimun, 2019 ..... 316 <i>Number of Customers, Volume and Value of Distributed Water by Type of Customers in Karimun Regency, 2019</i> ..... 316
6.4	Jumlah Pelanggan, Volume Terjual dan Nilai Air yang Disalurkan Menurut Unit Kerja PDAM di Kabupaten Karimun, 2019 ..... 317 <i>Number of Customers, Volume and Value of Distributed Water by PDAM Work Unit in Karimun Regency, 2019</i> ..... 317

	Halaman Page
6.5	Volume Distribusi Air dan Nilainya Menurut Bulan di Kabupaten Karimun, 2019 ..... 318 <i>Volume of Distributed Water and Its Value by Month in Karimun Regency, 2019</i> ..... 318
6.6	Produksi, Distribusi dan Kehilangan Air Bersih Menurut Bulan di Kabupaten Karimun (m <sup>3</sup> ), 2019..... 319 <i>Production, Distribution, and Loss of Water by Month in Karimun Regency (m<sup>3</sup>), 2019</i> ..... 319
<b>7.</b>	<b>PARIWISATA/TOURISM ..... 321</b>
7.1	Jumlah Akomodasi, Kamar, dan Tempat Tidur yang Tersedia Menurut Kecamatan di Kabupaten Karimun, 2018 dan 2019 ..... 328 <i>Number of Accomodation, Room, and Bed by Subdistrict in Karimun Regency, 2018 and 2019</i> ..... 328
7.2	Tingkat Penghunian Kamar Menurut Bulan dan Jenis Hotel di Kabupaten Karimun, 2019 ..... 329 <i>Room Occupancy Rate by Month and Type of Hotel in Karimun Regency, 2019</i> ..... 329
7.3	Rata-Rata Tamu per Kamar Menurut Bulan dan Jenis Hotel di Kabupaten Karimun, 2019..... 330 <i>Average Guest per Room by Month and Type of Hotel in Karimun Regency, 2019</i> ..... 330
7.4	Tingkat Pemakaian Tempat Tidur Menurut Bulan dan Jenis Hotel di Kabupaten Karimun, 2019..... 331 <i>Bed Using Rate by Month and Type of Hotel in Karimun Regency, 2019</i> 331
7.4	Rata-Rata Lama Menginap Tamu Menurut Bulan dan Jenis Hotel di Kabupaten Karimun, 2019..... 332 <i>Average Length of Stay by Month and Type of Hotel in Karimun Regency, 2019</i> ..... 332
7.5	Jumlah Rumah Makan/Restoran Menurut Kecamatan di Kabupaten Karimun, 2018 dan 2019 ..... 333 <i>Number of Restaurants by Subdistrict in Karimun Regency, 2018 and 2019</i> ..... 333



	Halaman Page
7.6	Jumlah Objek dan Daya Tarik Wisata Menurut Kecamatan di Kabupaten Karimun, 2019..... 334 <i>Number of Object and Tourist Attractions by Subdistrict in Karimun Regency, 2019</i> ..... 334
7.7	Jumlah Wisatawan Mancanegara yang Datang di Kabupaten Karimun , 2014 - 2019..... 335 <i>Number of International and Domestic Visitor in Karimun Regency, 2014 - 2019</i> ..... 335
7.8	Jumlah Wisatawan Mancanegara Datang Menurut Asal Negara Melalui Pelabuhan Tanjung Balai Karimun, 2019 ..... 336 <i>Number of International Visitors Incoming Based on Origin via Tanjung Balai Karimun Port, 2019</i> ..... 336
7.9	Wisatawan Mancanegara yang datang Melalui Pelabuhan Tanjung Balai Karimun perbulan, 2019 ..... 337 <i>International Visitors Incoming per Month via Tanjung Balai Karimun Port, 2019</i> ..... 337
7.10	Laju Kedatangan Wisatawan Mancanegara Melalui Pelabuhan Tanjung Balai Karimun, 2008 - 2019..... 338 <i>Incoming Growth of International Tourists via Tanjung Balai Karimun Port, 2005 - 2019</i> ..... 338
<b>8.</b>	<b>TRANSPORTASI DAN KOMUNIKASI/TRANSPORTATION AND COMMUNICATION</b> ..... <b>339</b>
8.1	Jumlah Fasilitas Transportasi Menurut Jenis dan Kecamatan di Kabupaten Karimun, 2019..... 345 <i>Number of Transportation Facilities by Type and Sub District in Karimun Regency, 2019</i> ..... 345
8.2	Jumlah Kendaraan Bermotor Menurut Kecamatan dan Jenis Kendaraan di Kabupaten Karimun(unit), 2019 ..... 346 <i>Number of Vehicle by Subdistrict and Type in Karimun Regency (unit), 2019</i> ..... 346
8.3	Panjang Jalan Menurut Kecamatan dan Pemerintahan yang Berwenang Mengelolanya di Kabupaten Karimun (m), 2019 ..... 348 <i>Length of Roads by Subdistrict and Level of Government Authority in Karimun Regency (m), 2019</i> ..... 348

	Halaman Page
8.4	Panjang Jalan Kabupaten Menurut Kecamatan dan Jenis Permukaan di Kabupaten Karimun (m), 2019 ..... 349 <i>Length of Regency Roads by Subdistrict and Type of Road Surface in Karimun Regency (m), 2019</i> ..... 349
8.5	Panjang Jalan Kabupaten Menurut Kecamatan dan Kondisi di Kabupaten Karimun (m), 2019 ..... 350 <i>Length of Regency Roads by Subdistrict and Condition in Karimun Regency (m), 2019</i> ..... 350
8.6	Jumlah Kantor Pos Pembantu Menurut Kecamatan di Kabupaten Karimun, 2019 ..... 351 <i>Number of Post Offices Subsidiaries by Subdistrict in Karimun Regency, 2019</i> ..... 351
<b>9.</b>	<b>PERBANKAN, INVESTASI, KOPERASI/BANKING, INVESTATION, COOPERATIVE ..... 353</b>
9.1	Jumlah Aktiva Bank Umum Menurut Akhir Periode di Kabupaten Karimun (juta rupiah), 2017 - 2019..... 359 <i>Total Commercial Banks Assets by End of Period in Karimun Regency (million rupiahs), 2017 - 2019</i> ..... 359
9.2	Jumlah Perusahaan PMA dan PMDN Yang Investasi pada Kawasan Non-FTZ Menurut Kecamatan di Kabupaten Karimun, 2019 ..... 360 <i>Number of Foreign and Domestic Establishment on NonFTZ area by Subdistrict in Karimun Regency, 2019</i> ..... 360
9.3	Jumlah Investasi Perusahaan PMA dan PMDN pada Wilayah Non-FTZ Menurut Kecamatan di Kabupaten Karimun (Rupiah), 2019 ..... 361 <i>Foreign and Domestic Investment Value on Non-FTZ area by Subdistrict in Karimun Regency (Rupiah), 2019</i> ..... 361
9.4	Jumlah Koperasi dan Anggota di Kabupaten Karimun, 2018 dan 2019 ..... 362 <i>Number of Cooperation and Members in Karimun Regency, 2018 and 2019</i> ..... 362
9.5	Modal, Volume Usaha, dan Sisa Hasil Usaha Koperasi di Kabupaten Karimun (rupiah), 2018 dan 2019 ..... 363

	<i>Invested, Asset, and Fix Sell of Cooperation in Karimun Regency (rupiah), 2018 and 2019</i> .....	363
<b>10.</b>	<b>PENGELUARAN PENDUDUK/POPULATION EXPENDITURE</b> .....	<b>365</b>
10.1	Pengeluaran Rata-rata Perkapita Sebulan Menurut Kelompok Komoditas di Kabupaten Karimun (Rupiah), 2019 .....	370
	<i>Monthly Average Expenditure Per Capita by Commodity Group in Karimun Regency (Rupiahs), 2019</i> .....	370
10.2	Persentase Pengeluaran Rata-rata Perkapita Sebulan Menurut Kelompok Komoditas di Kabupaten Karimun (Rupiah), 2019.....	372
	<i>Percentage of Monthly Average Expenditure Per Capita by Commodity Group in Karimun Regency (Rupiahs), 2019</i> .....	372
10.3	Rata-Rata Pengeluaran Penduduk Menurut Kuintil Pengeluaran Perkapita Sebulan di Kabupaten Karimun, 2019.....	374
	<i>Average of Population Monthly Expenditure by Quantil Expenditure Percapita in Karimun Regency, 2019</i> .....	374
<b>11.</b>	<b>PERDAGANGAN LUAR NEGERI DAN HARGA-HARGA/FOREIGN TRADE AND PRICES</b> .....	<b>375</b>
<b>11.1</b>	<b>EKSPOR DAN IMPOR</b> .....	<b>383</b>
	<b>EXPORT AND IMPORT</b> .....	<b>383</b>
11.1.1	Volume dan Nilai Ekspor Menurut Pelabuhan di Kabupaten Karimun, 2019 .....	383
	<i>Volume and Value of Exports by Sea Port in Karimun Regency, 2019</i> .....	383
11.1.2	Volume dan Nilai Ekspor Menurut Bulan di Kabupaten Karimun, 2019 .....	384
	<i>Volume and Value of Exports by Month in Karimun Regency, 2019</i> .....	384
11.1.3	Volume dan Nilai Ekspor Menurut Rincian Jenis Barang Kode HS 2 Digit di Kabupaten Karimun, 2019 .....	385
	<i>Volume and Value of Exports by Kinds of Goods by 2 Digit HS Code in Karimun Regency, 2019</i> .....	385
11.1.4	Volume dan Nilai Ekspor Menurut Negara Tujuan di Kabupaten Karimun, 2019 .....	387

	<i>Volume and Value of Exports by Country of Destination in Karimun Regency, 2019</i> .....	387
11.1.5	Volume dan Nilai Impor Menurut Pelabuhan di Kabupaten Karimun, 2019 .....	388
	<i>Volume and Value of Imports by Sea Port in Karimun Regency, 2019</i> ....	388
11.1.6	Volume dan Nilai Impor Menurut Bulan di Kabupaten Karimun, 2019 .....	389
	<i>Volume and Value of Imports by Month in Karimun Regency, 2019</i> .....	389
11.1.7	Volume dan Nilai Impor Menurut Rincian Jenis Barang Kode HS 2 Digit di Kabupaten Karimun, 2019 .....	390
	<i>Volume and Value of Imports by Kinds of Goods by 2 Digit HS Code in Karimun Regency, 2019</i> .....	390
11.1.8	Volume dan Nilai Impor Menurut Negara Asal di Kabupaten Karimun, 2019 .....	393
	<i>Volume and Value of Import by Country of Origin in Karimun Regency, 2019</i> .....	393
11.1.9	Neraca Perdagangan Menurut Pelabuhan di Kabupaten Karimun (USD), 2019 .....	395
	<i>Trade Balance by Sea Port in Karimun Regency (USD), 2019</i> .....	395
<b>11.2</b>	<b>HARGA-HARGA .....</b>	<b>397</b>
	<b>PRICES .....</b>	<b>397</b>
11.2.1	Indeks Harga Konsumen Per Bulan Menurut Kelompok Pengeluaran di Kabupaten Karimun, 2019 .....	397
	<i>Monthly Consumer Price Index by Expenditure Group in Karimun Regency, 2019</i> .....	397
11.2.2	Laju Inflasi Harga Konsumen per Bulan Menurut Kelompok Pengeluaran di Kabupaten Karimun, 2019 .....	399
	<i>Consumer Price Inflation Rate per Month by Expenditure Group in Karimun Regency, 2019</i> .....	399
<b>12.</b>	<b>SISTEM NERACA REGIONAL/SYSTEM OF REGIONAL ACCOUNTS .....</b>	<b>401</b>
12.1	Produk Domestik Regional Bruto Kabupaten Karimun Atas Dasar Harga Berlaku Menurut Lapangan Usaha (miliar rupiah), 2015 -	

	Halaman Page
	2019..... 413
	<i>Gross Regional Domestic Product of Karimun Regency at Current Market Prices by Industry (billion rupiahs), 2015 - 2019..... 413</i>
12.2	Produk Domestik Regional Bruto Kabupaten Karimun Atas Dasar Harga Konstan 2010 Menurut Lapangan Usaha (miliar rupiah), 2015 - 2019..... 418
	<i>Gross Regional Domestic Product of Karimun Regency at 2010 Constant Market Prices by Industry (billion rupiahs), 2015 - 2019..... 418</i>
12.3	Distribusi Persentase Produk Domestik Regional Bruto Kabupaten Karimun Atas Dasar Harga Berlaku Menurut Lapangan Usaha, 2015 - 2019..... 423
	<i>Percentage Distribution of Gross Regional Domestic Product of Karimun Regency at Current Market Prices by Industry, 2015 - 2019..... 423</i>
12.4	Laju Pertumbuhan Produk Domestik Regional Bruto Kabupaten Karimun Atas Dasar Harga Konstan 2010 Menurut Lapangan Usaha (persen), 2015 - 2019..... 428
	<i>Growth Rate of Gross Regional Domestic Product of Karimun Regency at 2010 Constant Market Prices by Industry (percent), 2015 - 2019..... 428</i>
12.5	Produk Domestik Regional Bruto Kabupaten Karimun Atas Dasar Harga Berlaku Menurut Pengeluaran (miliar rupiah), 2015 - 2019..... 433
	<i>Gross Regional Domestic Product of Karimun Regency at Current Market Prices by Expenditure (billion rupiahs), 2015 - 2019..... 433</i>
12.6	Produk Domestik Regional Bruto Kabupaten Karimun Atas Dasar Harga Konstan 2010 Menurut Pengeluaran (miliar rupiah), 2015 - 2019..... 435
	<i>Gross Regional Domestic Product of Karimun Regency at 2010 Constant Market Prices by Expenditure (billion rupiahs), 2015 - 2019.... 435</i>
<b>13.</b>	<b>PERBANDINGAN ANTAR KABUPATEN/KOTA/REGENCY/ MUNICIPAL COMPARISON ..... 437</b>
13.1	Jumlah Penduduk Menurut Kabupaten/Kota di Provinsi Kepulauan Riau (jiwa), 2015-2019..... 441
	<i>Population by Regency/Municipality in Kepulauan Riau Province (people), 2015-2019..... 441</i>

	Halaman Page
13.2	Laju Pertumbuhan Produk Domestik Regional Bruto Atas Dasar Harga Konstan 2010 Menurut Kabupaten/Kota di Provinsi Kepulauan Riau (persen), 2015-2019..... 442
	<i>Rate of Growth of Gross Regional Domestic Product at Constant 2010 Prices by Regency/Municipality in Kepulauan Riau Province (percent), 2015-2019</i> ..... 442
13.3	Jumlah Penduduk Miskin Menurut Kabupaten/Kota di Provinsi Kepulauan Riau (ribu jiwa), 2015-2019 ..... 443
	<i>Population of Poor People by Regency/Municipality in Kepulauan Riau Province (thousand people), 2015-2019</i> ..... 443
13.4	Persentase Penduduk Miskin Menurut Kabupaten/Kota di Provinsi Kepulauan Riau, 2015-2019 ..... 444
	<i>Percentage of Poor People by Regency/Municipality in Kepulauan Riau Province, 2015-2019</i> ..... 444
13.5	Indeks Pembangunan Manusia Menurut Kabupaten/Kota di Provinsi Kepulauan Riau, 2015-2019 ..... 445
	<i>Human Development Index by Regency/Municipality in Kepulauan Riau Province, 2015-2019</i> ..... 445



## DAFTAR GAMBAR/LIST OF FIGURES

		Halaman Page
1	Persentase Luas Wilayah Menurut Kecamatan di Kabupaten Karimun, 2019 .....	10
	<i>Percentage of Total Area by Subdistrict in Karimun Regency, 2019 .....</i>	10
2	Jumlah Curah Hujan Menurut Bulan di Kabupaten Karimun (mm <sup>3</sup> ), 2018-2019.....	13
	<i>Number of Rainfall by Month in Karimun Regency (mm<sup>3</sup>), 2018-2019 ..</i>	13
3	Jumlah Desa/Kelurahan Menurut Kecamatan di .....Kabupaten Karimun, 2019.....	25
	<i>Number Of Villages by Subdistrict in Karimun Regency, 2019.....</i>	25
4	Persentase Anggota Dewan Perwakilan Rakyat Daerah Menurut Tingkat Pendidikan di Kabupaten Karimun, 2019 .....	29
	<i>Percentage of Members of The Regional House of Representatives by Educational Level in Karimun Regency, 2019.....</i>	29
5	Persentase Pegawai Negeri Sipil Menurut Tingkat Pendidikan dan Jenis Kelamin di Kabupaten Karimun, 2019.....	39
	<i>Percentage of Civil Servants by Educational Level and Sex in Karimun Regency, 2019 .....</i>	39
6	Realisasi Pendapatan dan Belanja Pemerintah Kabupaten Karimun (Juta Rupiah), 2018 dan 2019 .....	49
	<i>Actual Revenues and Expenditures of Government of Karimun Regency (Million Rupiahs), 2018 and 2019.....</i>	49
7	Persentase Akta Perkawinan yang Dikeluarkan Menurut Agama di Kabupaten Karimun, 2019.....	54
	<i>Percentage of Marriage Deeds Issued by Religion in Karimun Regency, 2019.....</i>	54
8	Persentase Penduduk yang Pindah, Datang, serta Kejadian Kematian dan Kelahiran Menurut Jenis Kelamin di Kabupaten Karimun, 2019 .....	70
	<i>Percentage Of Emmigration, Immogration, Death, and Birth by Sex in Karimun Regency, 2019.....</i>	70



	Halaman
	Page
9	Persentase Penduduk Berumur 15 tahun Keatas yang Bekerja dan Pengangguran Terbuka di Kabupaten Karimun, 2019 ..... 80 <i>Percentage of Population Aged 15 Years and Over Working and Unemployment In Karimun Regency, 2019</i> ..... 80
10	Persentase Penduduk Usia 7-24 Tahun Menurut Jenis Kelamin, Kelompok Umur Sekolah, dan Partisipasi Sekolah diKabupaten Karimun, 2019 ..... 119 <i>Percentage of Population Aged 7 – 24 Years by Sex, Age Group, and Scholl Participation in Karimun Regency, 2019</i> ..... 119
11	Persentase Tenaga Kesehatan di Kabupaten Karimun, 2019 ..... 153 <i>Percentage of Health Personnel in Karimun Regency, 2019</i> ..... 153
12	Persentase Penduduk Menurut Agama yang Dianut di Kabupaten Karimun , 2019 ..... 183 <i>Percentage of Population by Religion in Karimun Regency, 2019</i> ..... 183
13	Jumlah Putusan Pengadilan Negeri Tanjung Balai Karimun Menurut Bulan, 2019..... 196 <i>Number of District Court Decision Tanjung Balai Karimun by Month, 2019</i> ..... 196
14	Persentase Penduduk Miskin di Kabupaten Karimun, 2014- 2019 ... 204 <i>Percentage Of Poor People in Karimun Regency, 2014-2019</i> ..... 204
15	Persentase Rumah Tangga Menurut Sumber Penerangan di Kabupaten Karimun, 2019..... 207 <i>Percentage of Households by Lightning Source in Karimun Regency, 2019</i> ..... 207
16	Luas Panen, Produktivitas, dan Produksi Padi di Kabupaten Karimun, 2019 ..... 232 <i>Harvested Area, Productivity, and Production of Paddy in Karimun Regency, 2019</i> ..... 232
17	Produksi Cabai menurut Jenisnya di Kabupaten Karimun, 2018 dan 2019 ..... 237 <i>Production of Chili by Type in Karimun Regency, 2018 and 2019</i> ..... 237

	Halaman Page
18	Produksi Tanaman Perkebunan Menurut Kecamatan Dan Jenis Tanaman (Ton) di Kabupaten Karimun, 2019..... 292 <i>Production of Estate Crops by Subdistrict and Kind of Crop (ton) in Karimun Regency, 2019..... 292</i>
19	Populasi Ternak di Kabupaten Karimun, 2019 ..... 301 <i>Livestock Population in Karimun Regency, 2019 ..... 301</i>
20	Volume Produksi Perikanan Tangkap Menurut Triwulan di Kabupaten Karimun (Ton), 2019 ..... 304 <i>Volume of Fishery Production by Quarter in Karimun Regency (Ton), 2019..... 304</i>
21	Persentase Pelanggan Menurut Golongan Tarif Listrik PT. PLN (Persero) pada Cabang/Ranting Kabupaten Karimun, 2019..... 313 <i>Percentage of Customers by Class of Tariff of State Electricity Company at Branch in Karimun Regency, 2019 ..... 313</i>
22	Jumlah Wisatawan Mancanegara yang Datang di Kabupaten Karimun , 2014 - 2019..... 327 <i>Number of Tourist in Karimun Regency, 2014 - 2019..... 327</i>
23	Jumlah Kendaraan Bermotor Menurut Jenis Kendaraan di Kabupaten Karimun(unit), 2019..... 344 <i>Number of Vehicle by Type in Karimun Regency (Unit), 2019..... 344</i>
24	Persentase Anggota Koperasi Menurut Jenis Kelamin di Kabupaten Karimun, 2018 dan 2019 ..... 358 <i>Percentage of Cooperative Member by Sex in Karimun Regency, 2018 and 2019 ..... 358</i>
25	Persentase Pengeluaran Penduduk di Kabupaten Karimun, 2019..... 369 <i>Percentage of Population Expenditure in Karimun Regency, 2019..... 369</i>
26	Nilai Ekspor dan Impor Menurut Bulan di Kabupaten Karimun, 2019 382 <i>Value of Export and Import by Months in Karimun Regency, 2019..... 382</i>
27	Laju Inflasi Menurut Bulan di Kabupaten Karimun, 2019 ..... 396 <i>Inflation Rate per Month in Karimun Regency, 2019 ..... 396</i>

	Halaman Page
28	Distribusi Persentase Produk Domestik Regional Bruto Atas Dasar Harga Berlaku Menurut Lapangan Usaha Kabupaten Karimun , 2019..... 412
	<i>Percentage Distribution of Gross Regional Domestic Product at Current Market Price by Industrial Classification In Karimun Regency, 2019 .....</i> 412
29	Indeks Pembangunan Manusia Menurut Kabupaten/Kota di Kepulauan Riau, 2019..... 440
	<i>Human Development Index by Regency/Municipality in Kepulauan Riau Province, 2019.....</i> 440

<https://karimunkab.bps.go.id>

## PENJELASAN UMUM/EXPLANATORY NOTES

Tanda-tanda, satuan-satuan, dan lain-lainnya yang digunakan dalam publikasi ini adalah sebagai berikut:

*Symbols, measurement units, and acronyms which are used in this publication, are as follows:*

### 1. TANDA-TANDA/SYMBOLS

Data tidak tersedia/Data not available .....	: ...
Tidak ada atau nol /Null or zero .....	: -
Data dapat diabaikan/Data negligible .....	: 0
Tanda decimal/Decimal point .....	: ,
Data tidak dapat ditampilkan/Not applicable .....	: NA
Angka estimasi/Estimated figures .....	: e
Angka diperbaiki/Revised figures .....	: r
Angka sementara/Preliminary figures .....	: x
Angka sangat sementara/Very preliminary figures .....	: xx
Angka sangat sangat sementara/Very very preliminary figures .....	: xxx

### 2. SATUAN/UNITS

barel/barrel .....	: 158,99 liter/litres = 1/6,2898 m <sup>3</sup>
hektar (ha)/hectare (ha) .....	: 10 000 m <sup>2</sup>
kilometer (km)/kilometres (km) .....	: 1 000 meter/meters (m)
knot/knot .....	: 1,8523 km/jam (km/hour)
kuintal/quintal .....	: 100 kg
KWh .....	: 1 000 Watt hour
MWh .....	: 1 000 KWh
liter (untuk beras)/litre (for rice) .....	: 0,80 kg
MMSCF .....	: 1/35,3 m <sup>3</sup>
metrik ton (m.ton)/metric ton (m. ton) .....	: 0,98421 long ton = 1 000 kg
ons/ounce .....	: 28,31 gram/grams
ton .....	: 1 000 kg

Satuan lain: buah, dus, butir, helai/lembar, kaleng, batang, pulsa, ton kilometer (ton-km), jam, menit, persen (%).

*Other units: unit, pack, pieces, sheet, tin, pulse, ton-kilometres(ton-km), hour, minute, percent (%).*

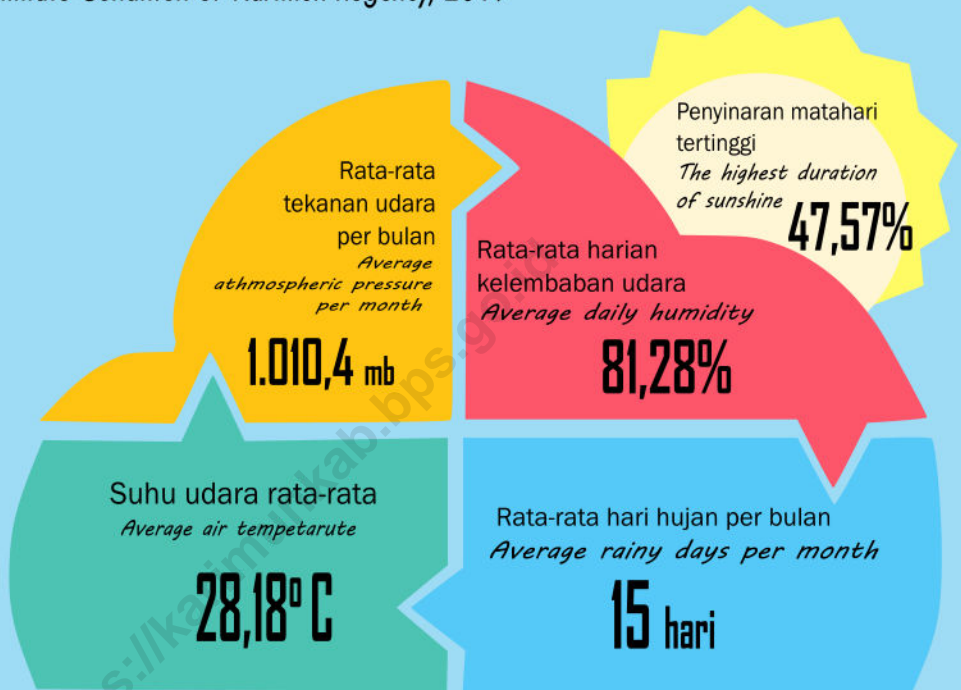
Perbedaan angka di belakang koma disebabkan oleh pembulatan angka.  
*The difference in decimal numbers is caused by rounding.*

## DAFTAR SINGKATAN/ LIST OF ABBREVIATIONS

SI	: Stasiun Iklim
SIMPK	: Stasiun Meteorologi Pertanian Khusus
t.t	: Tempat tidur
BCG	: Bacillus Calmette Guerin
DPT	: Difteri, Pertusis, Tetanus
TT	: Tetanus Toxoid
IOT	: Industri Obat Tradisional/ <i>Traditional Medicine Industry</i>
IKOT	: Industri Kecil Obat Tradisional/ <i>Traditional Medicine Small</i>
Alkes	: Alat kesehatan/ <i>Health Kits</i>
PKRT	: Perbekalan Kesehatan Rumah tangga/ <i>Household Health Logistics</i>
Kompl	: Komplemen/ <i>Complement</i>
IRTP	: Industri Pangan Produksi Rumah Tangga/ <i>Foods Home Industry</i>
PBF	: Pedagang Besar Farmasi/ <i>Pharmacy Whole-seller</i>
GFK	: Gudang Farmasi Kab/Kota/Regency/ <i>Municipality Pharmacy Warehouse</i>
RB	: Rumah Bersalin/ <i>Delivery House</i>
Pustu	: Puskesmas pembantu/ <i>Auxiliary Public Health Center</i>
BP	: Balai Pengobatan/ <i>Polyclinic</i>
TPS	: Tempat Pembuangan Sementara / <i>landfill</i>
Jamkesmas	: Jaminan kesehatan masyarakat miskin/ <i>Poor public health insurance</i>
PJKMU	: Program Jaminan Kesehatan Masyarakat Umum
SIUP	: Surat Ijin Usaha Perdagangan/ <i>Trading Permission Letter</i>
TDP	: Tanda Daftar Perusahaan/ <i>Company Registration Identity</i>
API	: Angka Pengenal Importir/ <i>Importer's Identity Number</i>

## Keadaan Iklim Kabupaten Karimun, 2019

Climate Condition of Karimun Regency, 2019



Rata-rata curah hujan  
*Average rainfall precipitation*

**203,18 mm<sup>3</sup>**



**PENJELASAN TEKNIS**

1. Letak geografis adalah posisi keberadaan sebuah wilayah berdasarkan letak dan bentuknya dimuka bumi. Letak geografis biasanya di batasi dengan berbagai fitur geografi yang ada di bumi dan nama daerah yang secara langsung bersebelahan dengan daerah tersebut. Fitur bumi yang dimaksud disini contohnya seperti benua, laut, gunung, samudera, gurun, dan lain sebagainya.
2. Berdasarkan posisi geografisnya, Kabupaten Karimun memiliki batas-batas: Utara – Philip Channel Singapura dan Semenanjung Malaysia; Selatan – Kecamatan Kateman Kabupaten Indragiri Hilir; Barat – Kecamatan Tebing Tinggi Kabupaten Bengkalis dan Kecamatan Kuala Kampar Kabupaten Pelalawan; Timur – Kota Batam.
3. Kabupaten Karimun terdiri dari 12 kecamatan, yaitu Moro, Durai, Kundur, Kundur Utara, Kundur Barat, Ungar, Belat, Karimun, Buru, Meral, Tebing, dan Meral Barat.
4. Badan Pusat Statistik (BPS) telah melakukan pendataan

**TECHNICAL NOTES**

1. *Geographical position is the position of the existence of a region based on its location and its shape on earth. The geographical location is usually restricted to various geographical features present on earth and the name of the area directly adjacent to the area. Features of the earth in question here such as the continent, sea, mountains, oceans, deserts, and so forth.*
2. *In terms of geographic position, Karimun Regency has boundaries as follows: North – Philip Channel Singapore and Malaysia Peninsula; South – Kateman Subdistrict Indragiri Hilir Regency; West – Tebing Tinggi Subdistrict Bengkalis Regency and Kuala Kampar Subdistrict Pelalawan Regency; East – Batam Municipality.*
3. *Karimun Regency has 12 subdistricts. These include: Moro, Durai, Kundur, Kundur Utara, Kundur Barat, Ungar, Belat, Karimun, Buru, Meral, Tebing, and Meral Barat.*
4. *BPS-Statistics Indonesia has already recorded village potential*



Potensi Desa (Podes) sejak tahun 1980. Sejak saat itu, Podes dilaksanakan secara rutin sebanyak 3 kali dalam kurun waktu sepuluh tahun untuk mendukung kegiatan Sensus Penduduk, Sensus Pertanian, ataupun Sensus Ekonomi. Dengan demikian, fakta penting terkait ketersediaan infrastruktur dan potensi yang dimiliki oleh setiap wilayah dapat dipantau perkembangannya secara berkala dan terus menerus.

5. Sejak tahun 2008, pendataan Podes mengalami perubahan dengan adanya penambahan kuesioner suplemen kecamatan dan Kecamatan. Penambahan kuesioner tersebut bertujuan untuk meningkatkan manfaat data Podes bagi para konsumen data dan pemerintah daerah dalam perencanaan pembangunan wilayah.
6. Data Podes merupakan satu-satunya sumber data kewilayahan yang muatannya beragam dan memberi gambaran tentang situasi pembangunan suatu wilayah (regional). Ini berbeda dengan data dari hasil pendekatan rumah tangga yang lebih menekankan pada dimensi aktivitas sektoral. Keduanya sama penting dan menjadi kekayaan BPS.

*(Podes) since 1980. Since then, Podes regularly implemented 3 (three) times within ten years to support the activities of the Population Census, Agriculture Census, or Economic Census. Thus, important facts related to the availability of infrastructure and the potential possessed by each region can be monitored regularly and continually.*

5. *Since 2008, Podes has been changed especially in providing additional information from subdistrict and regency/municipality, using separate questionnaires. The goal of these changes is to provide more benefits for data users and local government in regional development planning.*
6. *Podes data is the only one source of spatial data consisting of various information and providing a picture of development progress in a region. The Podes data are different from data resulted from household surveys focusing on the dimension of sectoral activities. Both kind of data are important and become the trade mark of BPS on the data richness aspect.*

7. Iklim adalah kondisi rata-rata cuaca berdasarkan waktu yang panjang untuk suatu lokasi di bumi. Iklim adalah kondisi rata-rata cuaca berdasarkan waktu yang panjang untuk suatu lokasi di bumi.
  8. Tekanan udara adalah tenaga yang bekerja untuk menggerakkan massa udara dalam setiap satuan luas tertentu. Satuan tekanan udara dinyatakan dalam milibar (mb).
  9. Kelembapan udara adalah besarnya kadar uap air yang dikandung oleh udara atau disebut juga tingkat kebasahan udara. Kelembapan udara dinyatakan dalam lembap nisbi.
  10. Arah angin adalah arah darimana angin tersebut beriuip dan disebut dengan mata angin atau dengan istilah derajat 0-360' searah jarum jam.
  11. Kecepatan angin adalah kecepatan udara yang bergerak secara horizontal di atas permukaan tanah. Kecepatan angin dinyatakan dengan satuan meter perdetik, kilometer per jam atau mil per jam (knot).
  12. Lama penyinaran matahari adalah lamanyamataharibersinar cerah di atas permukaan bumi
7. *Climate is the average condition of weather based on a long time for a location on earth. Air temperature is the the size of hot or cold the air condition is.*
  8. *Air pressure is the pressure exerted by the atmosphere at the earth's surface, caused by the weight of the column of air above it. Air pressure is expressed in millibars (mb).*
  9. *Air humidity is the amount of moisture content contained by air or also called the level of air wetness. Air humidity expressed as a relative humidity (RH).*
  10. *Wind direction is the direction from where the wind blows and called points of the compass or in terms of degrees 0-360° clockwise.*
  11. *Wind velocity is the speed of air that moves horizontally above the ground. It expressed by units of meter per second, kilometers per hour or miles per hour (knot).*
  12. *Duration of sunshine is the length of the sun shining brightly above the surface of the earth*

dalam periode satu hari diukur dalam jam. Lamanya penyinaran matahari ditulis dalam satuan jam sampai nilai persepuluh atau sering juga ditulis dalam persen terhadap panjang hari.

*in one day period measured in hours. The duration of solar irradiance is written in units of hours up to the tenth value or often also written in percent against the length of the day.*

13. Curah hujan adalah jumlah air hujan yang jatuh di permukaan tanah selama periode tertentu diukur dalam satuan tinggi di atas permukaan horizontal apabila tidak terjadi penghilangan oleh proses penguapan, pengaliran dan peresapan. Satuan yang digunakan adalah milimeter.

13. *Precipitation is the amount of rainwater that falls on the soil surface for a certain period measured in units high above the horizontal surface in the absence of removal by evaporation, drainage and impregnation. The units used are millimeters.*

14. Hari hujan adalah periode selama 24 jam terkumpul curah hujan setinggi 0,5 milimeter atau lebih. Apabila kurang dari ketentuan tersebut, maka hari hujan dianggap nol namun curah hujan tetap diperhitungkan

14. *Rainy day is a 24-hour period of rainfall collected as high as 0.5 millimeters or more. If it is less than that, then the rainy day is considered zero but rainfall is still taken into account.*

## ULASAN

### 1.1 Keadaan Geografi

Secara astronomis, Kabupaten Karimun terletak di antara  $0^{\circ} 35'$  Lintang Utara sampai dengan  $1^{\circ} 10'$  Lintang Utara dan  $103^{\circ} 30'$  Bujur Timur sampai dengan  $104^{\circ}$  Bujur Timur. Wilayah Kabupaten Karimun terdiri atas daratan dan perairan, yang secara keseluruhan kurang lebih seluas  $7.986 \text{ km}^2$ .

Kabupaten Karimun merupakan sebuah kabupaten kepulauan yang terdiri dari pulau besar dan kecil. Kabupaten Karimun saat ini terdiri dari 250 buah pulau, dimana semua pulau sudah bernama dan hanya sebanyak 57 pulau yang sudah berpenghuni. Dua pulau terbesar yang menjadi pusat pemukiman dan sentra ekonomi adalah Pulau Karimun dan Kundur. Pulau Terluar di Kabupaten Karimun adalah Pulau Karimun Anak dan Pulau Iyu Kecil.

Posisi strategis Kabupaten Karimun yang diapit oleh tiga negara, berimbas pada pesatnya perkembangan kabupaten ini. Status Free Trade Zone (FTZ) yang disandang pulau Karimun cukup berpengaruh terutama terhadap kegiatan perekonomian.

## DESCRIPTION

### 1.1 Geography Condition

*Astronomically, Karimun Regency located from  $0^{\circ} 35'$  to  $1^{\circ} 10'$  North Latitude and laid between  $103^{\circ} 30'$  to  $104^{\circ}$  East Longitude. Karimun regency consists of land and water area. The area of Karimun regency is approximately  $7.984 \text{ sq-km}$ .*

*Karimun regency is an archipelago area consist of 250 big and small islands. All of them has already named, but only 57 among them who have been inhabited. Kundur and Karimun were two of the biggest islands. The two largest islands that being settlement center and economic center is Karimun island and Kundur Island. The outer island of Karimun Regency are Karimun Anak Island and Iyu Kecil Island.*

*Karimun strategic position that flanked by the three countries, give the impact on the rapid development of this district. The Free Trade Zone (FTZ) of Karimun island quite influential, especially on economic activity.*

Batas-batas Kabupaten Karimun yaitu:

1. Utara: Philip Channel Singapura dan Semenanjung Malaysia;
2. Selatan: Kecamatan Kateman Kabupaten Indragiri Hilir;
3. Barat: Kecamatan Tebing Tinggi Kabupaten Bengkalis dan Kecamatan Kuala Kampar Kabupaten Pelalawan;
4. Timur: Kota Batam.

*The borders of Karimun Regency are as follow:*

1. *To the north: Philip Channel Singapore and Malaysia Peninsula;*
2. *To the south: Kateman Subdistrict, Indragiri Hilir Regency;*
3. *To the west: Tebing Tinggi Subdistrict, Bengkalis Regency and Kuala Kampar Subdistrict, Pelalawan Regency;*
4. *To the east: Batam Municipality.*

## 1.2 Iklim

Dari hasil pemantauan Stasiun Meteorologi dan Geofisika Tanjung Balai Karimun, selama tahun 2019 suhu udara rata-rata  $28,18^{\circ}\text{C}$ , dengan suhu minimum sebesar  $19,8^{\circ}\text{C}$ , sedangkan suhu maksimum  $34,70^{\circ}\text{C}$ . Rata-rata harian kelembaban udara selama tahun 2019 adalah 81,28 persen. Kelembaban udara minimum yaitu 42 persen terjadi pada bulan Januari, sedangkan maksimum mencapai 100 persen terjadi di sepanjang tahun kecuali bulan Juli dan Oktober.

Rata-rata curah hujan di tahun 2019 sebesar  $164,96\text{ mm}^3$ , dimana curah hujan terendah terjadi di bulan Februari, yaitu  $22,5\text{ mm}^3$  sedangkan tertinggi terjadi di bulan Mei yaitu

## 1.2 Climate

*According to Meteorology and Geophysics Station Tanjung Balai Karimun, during 2019 the average air temperature of  $28,18^{\circ}\text{C}$ , with a minimum temperature of  $19,8^{\circ}\text{C}$ , while the maximum temperature of  $34,70^{\circ}\text{C}$ . Average daily humidity during the year 2019 is 81,28 percent. Minimum humidity is 42 percent occurred in September, while the maximum is 100 percent occurred in all months in this year except July and October.*

*The average rainfall in the year 2019 amounted to  $164,96\text{ mm}^3$ , where the lowest rainfall occurs in February, which is  $22,5\text{ mm}^3$ , while the highest occurred in Mei , which is  $420,9\text{ mm}^3$ .*

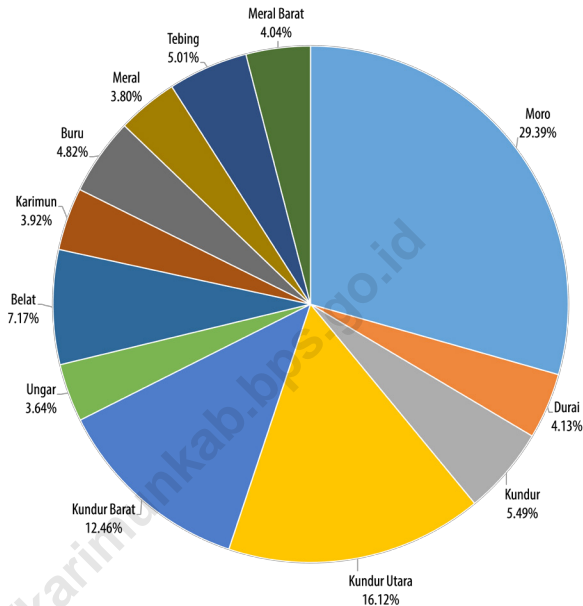
420,9 mm<sup>3</sup>. Jumlah hari hujan terbanyak selama 23 hari terjadi di bulan Mei dan Juni. Penyinaran matahari tertinggi terjadi pada bulan Februari yaitu sebesar 82,4 persen.

*The highest number of rainy days is 23 days which occurred in May and June. Meanwhile, the longest duration of sunshine occurred in February which is 82,4 percent.*

<https://karimunkab.bps.go.id>

**Gambar** 1  
**Figures**

**Persentase Luas Wilayah Menurut Kecamatan di Kabupaten Karimun, 2019**  
*Percentage of Total Area by Subdistrict in Karimun Regency, 2019*



Sumber/Source : Bagian Pemerintahan Sekretariat Daerah Kabupaten Karimun/ Governance Department at Government Secretariat of Secretariat of Karimun Regency

## 1.1 KEADAAN GEOGRAFI GEOGRAPHY CONDITION

**Tabel 1.1.1** Luas Daerah dan Jumlah Pulau Menurut Kecamatan di Kabupaten Karimun, 2019  
*Total Area and Number of Islands by Subdistrict in Karimun Regency, 2019*

Kecamatan Subdistrict	Ibukota Kecamatan Capital of Subdistrict	Luas <sup>1</sup> Total Area <sup>1</sup> (km <sup>2</sup> /sq.km)	Persentase terhadap Luas Provinsi Percentage to Subdistrict's Area	Jumlah Pulau Number of Islands
(1)	(2)	(3)	(4)	(5)
Moro	Moro	447,92	29,39	85
Durai	Telaga Tujuh	62,98	4,13	47
Kundur	Tanjung Batu Kota	83,74	5,49	-
Kundur Utara	Tanjung Berlian Kota	245,65	16,12	-
Kundur Barat	Sawang	189,92	12,46	11
Ungar	Sei Buluh	55,53	3,64	26
Belat	Sebele	109,34	7,17	25
Karimun	Tanjung Balai Kota	59,76	3,92	24
Buru	Buru	73,40	4,82	7
Meral	Meral Kota	57,85	3,80	4
Tebing	Tebing	76,35	5,01	20
Meral Barat	Darussaalam	61,55	4,04	5
<b>Karimun</b>		<b>1 524,00<sup>1</sup></b>	<b>100</b>	<b>254</b>

Catatan/Note: <sup>1</sup>Berdasarkan Undang-Undang Nomor 53 Tahun 1999/*Based on Constitution Number 53/1999*  
Sumber/Source: Bagian Pemerintahan Sekretariat Daerah Kabupaten Karimun/*Governance Department at Government Secretariat of Karimun Regency*



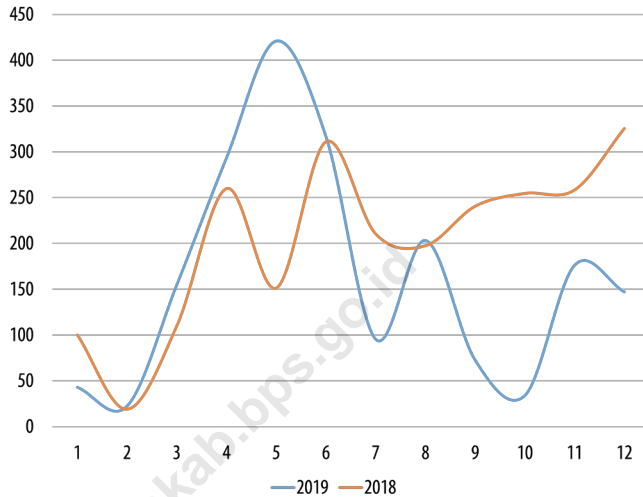
**Tabel** 1.1.2 **Tinggi Wilayah dan Jarak ke Ibukota Kabupaten Menurut Kecamatan di Kabupaten Karimun, 2019**  
**Table** 1.1.2 **Altitude and Distance to the Capital of Regency by Subdistrict in Karimun Regency, 2019**

Kecamatan Subdistrict	Tinggi Wilayah (mdpl) Altitude (m a.s.l)	Jarak ke Ibukota Distance to the Capital
(1)	(2)	(3)
Moro	4	45,00
Durai	2	108,00
Kundur	3	60,00
Kundur Utara	4	42,00
Kundur Barat	4	44,00
Ungar	2	65,00
Belat	3	40,00
Karimun	3	10,00
Buru	3	17,00
Meral	3	8,00
Tebing	5	6,00
Meral Barat	4	2,00
<b>Karimun</b>	-	-

Sumber/Source: Bagian Pemerintahan Sekretariat Daerah Kabupaten Karimun/Governance Department at Government Secretariat of Secretariat of Karimun Regency

**Gambar** 2  
**Figures**

**Jumlah Curah Hujan Menurut Bulan di Kabupaten Karimun (mm<sup>3</sup>), 2018-2019**  
**Number of Rainfall by Month in Karimun Regency (mm<sup>3</sup>), 2018-2019**



Sumber/Source : : Badan Meteorologi, Klimatologi, Geofisika Kabupaten Karimun/ *Meteorology, Climatology, Geophysics of Karimun District*

## 1.2 IKLIM CLIMATE

**Tabel**  
**Table** 1.2.1 **Pengamatan Unsur Iklim Menurut Bulan di Kabupaten Karimun, 2019**  
**Observation of Climate Elements by Month in Karimun Regency, 2019**

Bulan Month	Suhu Udara Temperature (°C)			Kelembaban Udara Humidity (%)		
	Minimum	Rata-rata Average	Maksimum Maximum	Minimum	Rata-rata Average	Maksimum Maximum
(1)	(2)	(3)	(4)	(5)	(6)	(7)
Januari/January	24	28,3	34,6	42	77	100
Februari/February	22,8	28,7	33,8	50	76	100
Maret/March	22	29,0	33,8	54	76	100
April/April	22	28,6	34,2	54	81,8	100
Mei/May	20,8	28,1	34,7	50	86,2	100
Juni/June	23,2	27,6	33,4	60	87,7	100
Juli/July	23	27,9	33	56	83	99
Agustus/ August	21,9	28,1	33,2	53	82	100
September/ September	21,6	28,3	32,9	54	80,7	100
Oktober/October	24	28	33,2	55	82	99
November/ November	22,4	28	34,5	57	82,6	100
Desember/ December	19,8	27,5	32,6	57	80,3	100
<b>Karimun</b>	<b>19,8</b>	<b>28,18</b>	<b>34,70</b>	<b>42</b>	<b>81,28</b>	<b>100</b>

Sumber/Source: Badan Meteorologi, Klimatologi, Geofisika Kabupaten Karimun/ *Metheorology, Climatology, Geophysic of Karimun District*

Lanjutan Tabel/*Continued Table* 1.2.1

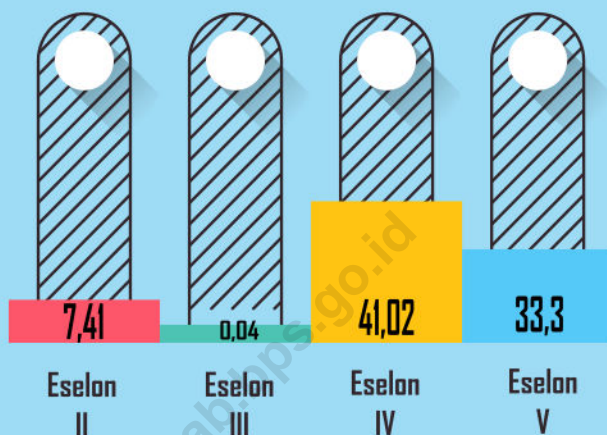
Bulan Month	Kecepatan Angin Wind Velocity (m/sec)			Tekanan Udara Atmospheric Pressure (mb)		
	Minimum	Rata-rata Average	Maksimum Maximum	Minimum	Rata-rata Average	Maksimum Maximum
(1)	(8)	(9)	(10)	(11)	(12)	(13)
Januari/January	CALM	6,5	15,0	1 009,0	1 010,9	1 012,5
Februari/February	CALM	6,5	14,0	1 008,4	1 011,6	1 013,9
Maret/March	CALM	5,3	16,0	1 008,4	1 010,7	1 012,8
April/April	CALM	3,5	15,0	1 006,2	1 009,5	1 012,2
Mei/May	CALM	2,3	12,0	1 007,4	1 009,9	1 011,5
Juni/June	CALM	2,4	11,0	1 006,5	1 009,3	1 010,9
Juli/July	CALM	3,1	12,0	1 007,5	1 010,3	1 012,2
Agustus/ August	CALM	3,4	12,0	1 008,6	1 010,4	1 012,3
September/ September	CALM	3,5	12,0	1 009,6	1 011,4	1 013,4
Oktober/October	CALM	3,3	15,0	1 008,3	1 010,1	1 012,1
November/ November	CALM	3,7	27,0	1 008,4	1 010,3	1 013,5
Desember/ December	CALM	6,3	17,0	1 008,8	1 010,5	1 012,3
<b>Karimun</b>	<b>CALM</b>	<b>4,1</b>	<b>27,0</b>	<b>1 006,2</b>	<b>1 010,4</b>	<b>1 013,9</b>

Lanjutan Tabel/*Continued Table 1.2.1*

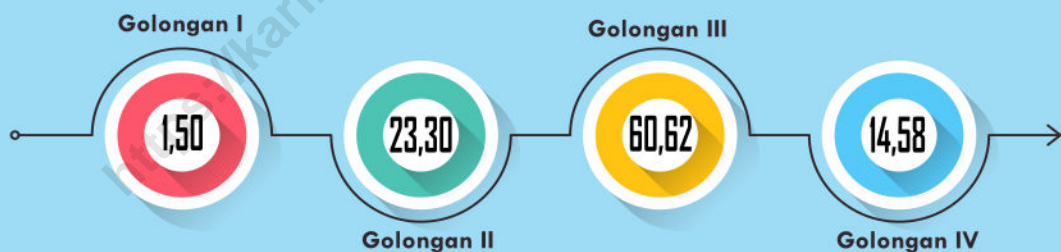
<b>Bulan Month</b>	<b>Curah Hujan Precipitation (mm<sup>3</sup>)</b>	<b>Hari Hujan (hari) Rainy Days (days)</b>	<b>Penyinaran Matahari Duration of Sunshine (%)</b>
(1)	(14)	(15)	(16)
Januari/January	42,9	13	64
Februari/February	22,5	9	82,4
Maret/March	154,9	11	70,4
April/April	293,6	18	43
Mei/May	420,9	23	37
Juni/June	316,4	23	29
Juli/July	95,3	14	47
Agustus/ August	203,2	16	43
September/ September	72,5	7	38
Oktober/October	34,0	19	41
November/ November	176,2	19	38
Desember/ December	147,1	18	38
<b>Karimun</b>	<b>1979,50</b>	<b>190</b>	<b>47,57</b>

Sumber/*Source*: Badan Meteorologi, Klimatologi, Geofisika Kabupaten Karimun/ *Meteorology, Climatology, Geophysic of Karimun District*

Persentase PNS Perempuan di Masing-Masing Tingkat Eselon, 2019  
Female Civil Servant in Each Echelon, 2019



Persentase PNS Menurut Golongan, 2019  
Percentage of Civil Servants by Hierarchy, 2019



Persentase PNS Fungsional menurut Jabatan 2019  
Percentage of Functional Civil Servant by OccupationSex 2019

Percentage of Functional Civil Servant by OccupationSex 2019

31,76

Fungsional Umum/General Fungsional

68,24

Fungsional Tertentu/Specific Fungsional



**PENJELASAN TEKNIS**

1. Kecamatan dibentuk di wilayah Kabupaten/Kota dengan Perda Kabupaten/Kota yang berpedoman pada Peraturan Pemerintah. Kecamatan dipimpin oleh seorang camat yang dalam pelaksanaan tugasnya memperoleh pelimpahan sebagian wewenang bupati atau wali kota untuk menangani sebagian urusan otonomi daerah.
2. Kelurahan merupakan perangkat daerah Kabupaten/Kota yang berkedudukan di wilayah kecamatan.
3. Desa adalah suatu wilayah yang ditempati oleh sejumlah penduduk sebagai kesatuan masyarakat hukum, yang mempunyai organisasi pemerintahan terendah, langsung di bawah camat dan berhak menyelenggarakan rumah tangganya sendiri dalam ikatan Negara Kesatuan Republik Indonesia.
4. Dusun/Lingkungan adalah bagian wilayah dalam desa yang merupakan lingkungan kerja pelaksanaan pemerintahan desa.
5. Rukun Warga (RW) adalah pembagian wilayah

**TECHNICAL NOTES**

1. *Subdistrict was formed in the Regency/Manucipalities with Regulation Regency/Manucipalities which are based on Government Regulation. District led by a district head who in the performance of its duties obtain partial delegation of authority regent or mayor to handle most affairs of regional autonomy.*
2. *Subdistrict is a regional apparatus of regency/city domiciled in district area.*
3. *Village is an area occupied by a number of residents as a legal community unit; which has the lowest governmental organization, directly under the head of district and is entitled to hold its own household in the union of the Unitary State of the Republic of Indonesia.*
4. *Sub-village is part of the area within the village which is the working environment of the implementation of village government.*
5. *RW is the division of territory in Indonesia under sub-village.*



di Indonesia di bawah Dusun atau Lingkungan.

6. Rukun Tetangga (RT) adalah pembagian wilayah di Indonesia di bawah Rukun Warga.
  7. Partai Politik adalah organisasi yang bersifat nasional dan dibentuk oleh sekelompok warga Negara Indonesia secara sukarela atas dasar kesamaan kehendak dan cita-cita untuk memperjuangkan dan membela kepentingan politik anggota, masyarakat, bangsa dan Negara, serta memelihara keutuhan NKRI berdasarkan Pancasila dan UUD 1945.
  8. Anggota Dewan Perwakilan Rakyat Daerah (DPRD) dipilih melalui pemilihan umum (pemilu) dan dilantik dalam masa jabatan lima tahun.
  9. Realisasi Penerimaan dan Pengeluaran Pemerintah Kabupaten adalah realisasi/perhitungan APBD Kabupaten pada tiap tahun anggaran.
  10. Pendapatan Asli Daerah (PAD) adalah pendapatan yang diperoleh daerah yang dipungut berdasarkan peraturan daerah sesuai dengan peraturan perundang-undangan, guna keperluan
6. *RT is the division of territory in Indonesia under RW.*
  7. *Political parties is a national organization and formed by a group of Indonesian citizens voluntarily on the basis of common will and aspiration to fight for and defend the political interests of members, society, nation and state, and to maintain the integrity of NKRI based on Pancasila and UUD 1945.*
  8. *Regional House of Representatives (DPRD) members are elected through a general election and appointed for a five-years membership.*
  9. *Actual revenue and expenditure of Regency Government is the realization/provincial budget calculations for every fiscal year.*
  10. *Original Local Government Revenue is revenue that withheld based on local regulations in accordance with the legislation, for the purposes of financing their activities.*

daerah yang bersangkutan dalam membiayai kegiatannya.

11. Dana Perimbangan adalah dana yang bersumber dari pendapatan APBN yang dialokasikan kepada Daerah untuk mendanai kebutuhan daerah dalam rangka pelaksanaan desentralisasi.
  12. Lain-lain Pendapatan yang Sah adalah pendapatan lainnya dari pemerintah pusat dan atau dari instansi pusat, serta dari daerah lainnya.
11. *Balanced Budget is the fund coming from the state budget that allocated to regions to fund their needs in the context of decentralization.*
  12. *Other Legal Revenue is other income that coming from the central government and or from the central agencies, as well as from other local government.*

**ULASAN****DESCRIPTION****2.1 Wilayah Administratif****2.1 Administrative Area**

Pada saat terbentuk, Kabupaten Karimun hanya terdiri dari 3 kecamatan. Seiring berjalannya waktu, wilayah kabupaten ini mekar menjadi 9 kecamatan. Kemudian pada tahun 2013, berdasarkan Peraturan Daerah Kabupaten Karimun No.12/2013, wilayah Kabupaten Karimun kembali mengalami pemekaran menjadi 12 kecamatan.

*When it's declared, Karimun Regency is stands from three subdistricts. Over time, the regency divided into 9 subdistricts. Later in 2013, based on Karimun Regency Regulation No.12/2013, Karimun Regency again experienced the division into twelve (12) subdistricts.*

Keduabelas kecamatan tersebut adalah Kecamatan Moro, Kecamatan Durai, Kecamatan Kundur, Kecamatan Ungar (pemekaran dari Kecamatan Kundur), Kecamatan Kundur Utara, Kecamatan Belat (pemekaran dari Kecamatan Kundur Utara), Kecamatan Kundur Barat, Kecamatan Karimun, Kecamatan Buru, Kecamatan Meral, Kecamatan Meral Barat (pemekaran dari Kecamatan Meral) dan Kecamatan Tebing.

*The twelve subdistricts are Moro Subdistrict, Durai Subdistrict, Kundur Subdistrict, Ungar Subdistrict (division of Kundur Subdistrict), Kundur Utara Subdistrict, Belat Subdistrict (division of Kundur Utara Subdistrict), Kundur Barat Subdistrict, Karimun Subdistrict, Buru Subdistrict, Meral Subdistrict, Meral Barat Subdistrict (division of Meral Subdistrict), and Tebing Subdistrict.*

Pada tahun 2019, setelah mengalami pemekaran wilayah, jumlah desa dan kelurahan yang ada di Kabupaten Karimun sebanyak 71 desa/kelurahan. Terdiri atas 42 daerah berstatus desa dan 29 kelurahan. Sedangkan jumlah RW/RT secara keseluruhan adalah sebanyak 397 RK/RW dan 1.089 RT.

*In 2019, after the expansion, the number of villages and urban villages in Karimun as many as 71 villages / urban villages. Which is consists of 42 villages and 29 urban villages with 394 RW and 1090 RT.*

## 2.2 Dewan Perwakilan Rakyat Daerah

Dewan Perwakilan Rakyat Daerah (DPRD) Kabupaten Karimun memiliki anggota sebanyak 30 orang yang terdiri dari 27 orang laki-laki dan 3 orang perempuan. Sebanyak 15 orang anggota DPRD Kabupaten Karimun berusia 36 sampai 49 tahun. Sebagian besar wakil rakyat pada lembaga ini memiliki pendidikan terakhir S2/S3. Selama tahun 2019 DPRD Kabupaten Karimun telah mengeluarkan 7 peraturan daerah yang dikeluarkan bersama pemerintah daerah.

## 2.3 Sumber Daya Manusia

Pada tahun 2019, jumlah Pegawai Negeri Sipil (PNS) di lingkungan Kabupaten Karimun tercatat sebanyak 3.875 orang yang terdiri dari 1.703 pegawai laki-laki (43,95 persen) dan 2.172 orang pegawai perempuan (56,05 persen). Sebagian besar PNS di Kabupaten Karimun memiliki tingkat pendidikan terakhir sarjana/doktor/Phd (56,10 persen). Berdasarkan klasifikasi pegawai, jumlah PNS golongan I sebanyak 1,49 persen, golongan II sebanyak 23,30 persen, golongan III sebanyak 60,62 persen sisanya 14,59 persen pegawai golongan IV.

## 2.2 Regional House of Representatives

*Regional House of Representatives (DPRD) of Karimun Regency has 30 members consist of 27 men and 3 women. There are 15 members of Regional House of Representatives in Karimun Regency who is 36 until 49 years old. Most of the members in this institution have S1/S2 education level. In 2019, DPRD of Karimun Regency had released 7 local regulation together with local government.*

## 2.3 Human Resources

*In 2019, the number of civil servants of Karimun Regency is 3.875 people, consists of 1.703 men (43,95 percent) and 2.172 women (56,05 percent). Most of the civil servants in Karimun Regency have attained university graduation (56,10 percent). Based on rank classification, the percentage of 1st rank civil servants is 1,49 percent, the 2nd rank is 23,30 percent, the 3rd rank is 60,62 percent, and 14,59 percent are in 4th rank.*

## 2.4 Keuangan Daerah

Dalam perencanaan anggaran dan belanja daerah, pemerintah menganut prinsip anggaran berimbang dan dinamis. Realisasi penerimaan keuangan Kabupaten Karimun untuk tahun anggaran 2019 mencapai 1.273 miliar rupiah, sedangkan realisasi pengeluarannya mencapai 1.270 miliar rupiah. Terjadi peningkatan peran Pendapatan Asli Daerah (PAD) terhadap pendapatandari tahun sebelumnya. Peranan PAD tahun 2019 sebesar 28,04 persen dibandingkan tahun sebelumnya sebesar 27,12 pesen. Penerimaan dari pajak daerah tahun 2019 berjumlah 276,5 miliar rupiah dan penerimaan retribusi senilai 3,26 miliar rupiah.

## 2.5 Administrasi Pemerintahan

Pada tahun 2019 terdapat 176.402 penduduk yang memiliki Kartu Tanda Penduduk Elektronik (KTP-el). Selain itu, sebanyak 2.815 akta perkawinan dikeluarkan yang terdiri dari 859 akta agama Kristen, 224 akta agama Katolik, 1.622 agama Budha, dan 110 dari agama Konghucu.

## 2.4 Government Finance

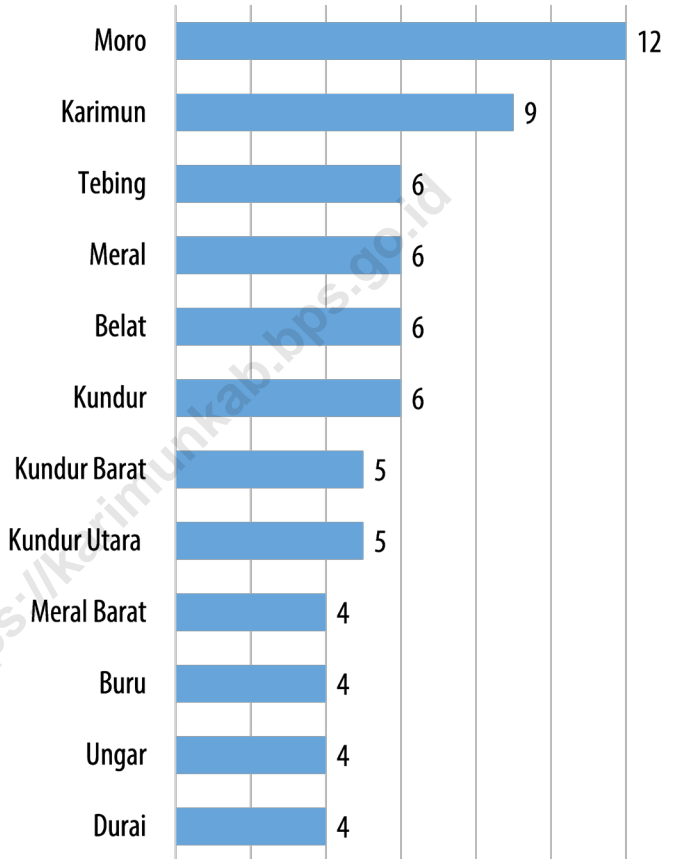
*The government adapts a balanced and dynamic budget method in order to budget planning and district expense. Monetary acceptance realization of Karimun Regency amounting to 1.273 billion rupiahs in the budget year 2019, while the expenditure reached 1.270 billion rupiahs. The contribution of Actual Regional Revenue was increasing than last year. The contribution of Actual Regional Revenue in 2019 is about 28,04 percent compared to 27,12 percent last year. Besides, the regional tax revenue in 2019 is about 276,5 billion rupiahs and the retribution revenue is about 3,26 billion rupiahs.*

## 2.5 Government Administration

*In 2019 there are 176.402 people have KTP-el. Besides, there are 2.815 marriage deeds issued. They are 859 marriage deeds of Christian, 224 marriage deeds of Catholic, 11.622 of Buddhist, and 110 marriage deeds of Konghucu.*

**Gambar** 3  
**Figures**

**Jumlah Desa/Kelurahan Menurut Kecamatan di Kabupaten Karimun, 2019**  
**Number Of Villages by Subdistrict in Karimun Regency, 2019**



Sumber/Source : BBagian Pemerintahan Sekretariat Daerah Kabupaten Karimun/BGovernance Department at Government Secretariat of Karimun Regency

## 2.1 WILAYAH ADMINISTRATIF ADMINISTRATIVE AREA

**Tabel** 2.1.1 **Jumlah Desa Menurut Kecamatan di Kabupaten Karimun, 2015 - 2019**  
**Table** 2.1.1 **Number of Villages by Subdistrict in Karimun Regency, 2015 - 2019**

Kecamatan Subdistrict	2015	2016	2017	2018	2019
(1)	(2)	(3)	(4)	(5)	(6)
Moro	10	10	10	10	10
Durai	4	4	4	4	4
Kundur	3	3	3	3	3
Kundur Utara	4	4	4	4	4
Kundur Barat	4	4	4	4	4
Ungar	3	3	3	3	3
Belat	6	6	6	6	6
Karimun	3	3	3	3	3
Buru	2	2	2	2	2
Meral	-	-	-	-	-
Tebing	1	1	1	1	1
Meral Barat	2	2	2	2	2
<b>Karimun</b>	<b>42</b>	<b>42</b>	<b>42</b>	<b>42</b>	<b>42</b>

Sumber/Source: Bagian Pemerintahan Sekretariat Daerah Kabupaten Karimun/ *Governance Department at Government Secretariat of Karimun Regency*

**Tabel**  
**Table** 2.1.2

**Jumlah Kelurahan Menurut Kecamatan di Kabupaten Karimun, 2015 - 2019**  
**Number of Subdistrict by Subdistrict in Karimun Regency, 2015 - 2019**

Kecamatan Subdistrict	2015	2016	2017	2018	2019
(1)	(2)	(3)	(4)	(5)	(6)
Moro	2	2	2	2	2
Durai	-	-	-	-	-
Kundur	3	3	3	3	3
Kundur Utara	1	1	1	1	1
Kundur Barat	1	1	1	1	1
Ungar	1	1	1	1	1
Belat	-	-	-	-	-
Karimun	6	6	6	6	6
Buru	2	2	2	2	2
Meral	6	6	6	6	6
Tebing	5	5	5	5	5
Meral Barat	2	2	2	2	2
<b>Karimun</b>	<b>29</b>	<b>29</b>	<b>29</b>	<b>29</b>	<b>29</b>

Sumber/Source: Bagian Pemerintahan Sekretariat Daerah Kabupaten Karimun/ *Governance Department at Government Secretariat of Karimun Regency*



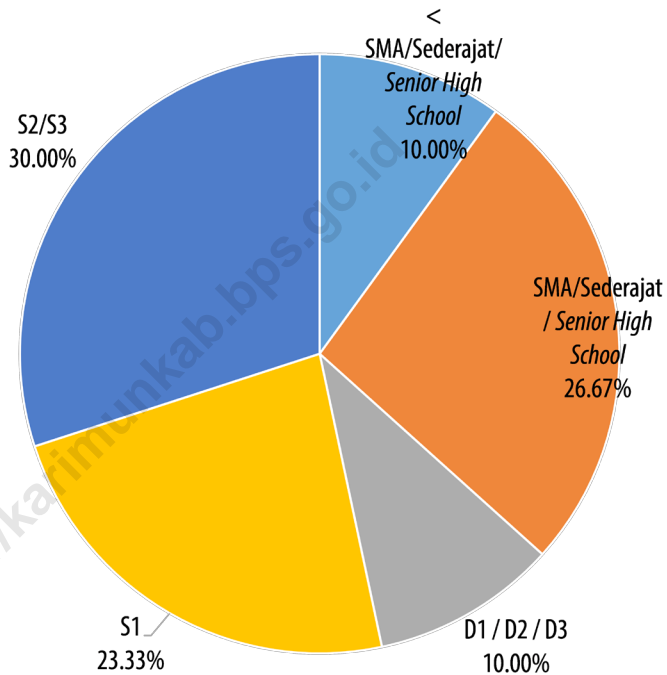
**Tabel 2.1.3** Jumlah Lingkungan/Dusun, RK/RW, dan RT Menurut Kecamatan di Kabupaten Karimun, 2019  
**Numbers of Village Cluster and Community/Neighborhood Institution by Subdistrict in Karimun Regency, 2019**

Kecamatan Subdistrict	Lingkungan Environment	Dusun Sub-village	RK/RW Community Institution	RT Neighborhood Institution
(1)	(2)	(3)	(4)	(5)
Moro	-	26	51	136
Durai	-	13	14	39
Kundur	-	13	51	145
Kundur Utara	-	17	43	93
Kundur Barat	-	16	44	111
Ungar	-	9	23	47
Belat	-	16	28	65
Karimun	-	7	40	142
Buru	-	6	29	64
Meral	-	-	30	119
Tebing	-	2	25	73
Meral Barat	-	4	19	55
<b>Karimun</b>	<b>-</b>	<b>129</b>	<b>397</b>	<b>1 089</b>

Sumber/Source: Bagian Pemerintahan Sekretariat Daerah Kabupaten Karimun/ *Governance Department at Government Secretariat of Karimun Regency*

**Gambar**  
**Figures** 4

**Persentase Anggota Dewan Perwakilan Rakyat Daerah Menurut Tingkat Pendidikan di Kabupaten Karimun, 2019**  
*Percentage of Members of The Regional House of Representatives by Educational Level in Karimun Regency, 2019*



Sumber/Source : Sekretariat DPRD Kabupaten Karimun/*Secretariat of Karimun Regency's Parliament*

## 2.2 DEWAN PERWAKILAN RAKYAT DAERAH REGIONAL HOUSE OF REPRESENTATIVES

**Tabel 2.2.1** Jumlah Anggota Dewan Perwakilan Rakyat Daerah Menurut Partai Politik dan Jenis Kelamin di Kabupaten Karimun, 2019  
*Number of Members of The Regional House of Representatives by Political Parties and Sex in Karimun Regency, 2019*

<i>Partai Politik Political Parties</i>	<i>Laki-Laki Male</i>	<i>Perempuan Female</i>	<i>Jumlah Total</i>
(1)	(2)	(3)	(4)
Partai Golongan Karya	4	2	6
Partai Demokrat	3	-	3
Partai Hati Nurani Rakyat	3	-	3
Partai Demokrasi Indonesia Perjuangan	3	-	3
Partai Keadilan Sejahtera	3	-	3
Partai Gerakan Indonesia Raya	3	-	3
Partai Kebangkitan Bangsa	2	1	2
Partai Amanat Nasional	2	-	3
Partai Persatuan Pembangunan	2	-	2
Partai Nasional Demokrat	2	-	2
<b>Karimun</b>	<b>27</b>	<b>3</b>	<b>30</b>

Sumber/Source : Sekretariat DPRD Kabupaten Karimun/*Secretariat of Karimun Regency's Parliament*

**Tabel**  
**Table** 2.2.2

**Jumlah Anggota Dewan Perwakilan Rakyat Daerah  
Menurut Kelompok Umur dan Jenis Kelamin di  
Kabupaten Karimun, 2019**  
*Number of Members of The Regional House of  
Representatives by Age Group and Sex in Karimun  
Regency, 2019*

<i>Kelompok Umur</i> <i>Age Group</i>	<i>Laki-Laki</i> <i>Male</i>	<i>Perempuan</i> <i>Female</i>	<i>Jumlah</i> <i>Total</i>
(1)	(2)	(3)	(4)
21 - 35	-	-	-
36 - 49	13	2	15
50 - 59	12	1	13
60+	2	-	2
<b>Karimun</b>	<b>27</b>	<b>3</b>	<b>30</b>

Sumber/Source : Sekretariat DPRD Kabupaten Karimun/Sekretariat of Karimun Regency's Parlement

**Tabel**  
**Table 2.2.3**

**Jumlah Anggota Dewan Perwakilan Rakyat Daerah Menurut Tingkat Pendidikan dan Jenis Kelamin di Kabupaten Karimun, 2019**  
*Number of Members of The Regional House of Representatives by Education Level and Sex in Karimun Regency, 2019*

<i>Tingkat Pendidikan</i> <i>Education Level</i>	<i>Laki-Laki</i> <i>Male</i>	<i>Perempuan</i> <i>Female</i>	<i>Jumlah</i> <i>Total</i>
(1)	(2)	(3)	(4)
< SMA/Sederajat/Senior High School	3	-	3
SMA/Sederajat/ Senior High School	8	-	8
D1 / D2 / D3	3	-	3
S1	6	1	7
S2 / S3	7	2	9
<b>Karimun</b>	<b>27</b>	<b>3</b>	<b>30</b>

Sumber/Source : Sekretariat DPRD Kabupaten Karimun/Sekretariat of Karimun Regency's Parlement

**Tabel**  
**Table** 2.2.4

**Peraturan Daerah yang Dikeluarkan Pemerintah Daerah bersama Dewan Perwakilan Rakyat Daerah Kabupaten Karimun, 2019**  
**Local Regulation Released by Local Government with Regional Representative of Karimun Regency, 2019**

<b>Nomor Number</b>	<b>Peraturan Daerah Tahun 2019 (Tentang) Local Regulation 2019 (About)</b>
(1)	(2)
Nomor 1 Tahun 2019 <i>Number 1/2019</i>	Ketertiban Umum <i>Public Order</i>
Nomor 2 Tahun 2019 <i>Number 2/2019</i>	Penyertaan Modal Daerah pada Perusahaan Umum Daerah dan Perusahaan Perseroan Daerah Air Minum Tirta Karimun <i>Regional Equity Participation in Regional General Companies and Regional Water Company Tirta Karimun</i>
Nomor 3 Tahun 2019 <i>Number 3/2019</i>	Kinerja dan Disiplin Aparatur Sipil Negara <i>Performance and Discipline of Civil Servant</i>
Nomor 4 Tahun 2019 <i>Number 4/2019</i>	Pertanggungjawaban Pelaksanaan Anggaran Pendapatan dan Belanja Daerah Kabupaten Karimun Tahun Anggaran 2018 <i>Accountability for the Implementation of Revenue and Expenditure Budget of Karimun Regency 2018</i>
Nomor 5 Tahun 2019 <i>Number 5/2019</i>	Perusahaan Umum Daerah Bumi Berazam Jaya <i>Regional Company Bumi Berazam Jaya</i>
Nomor 6 Tahun 2019 <i>Number 6/2019</i>	Perubahan Anggaran Pendapatan dan Belanja Daerah Kabupaten Karimun Tahun Anggaran 2019 <i>Change of Revenue and Expenditure Budget of Karimun Regency 2019</i>
Nomor 7 Tahun 2019 <i>Number 7/2019</i>	Anggaran Pendapatan dan Belanja Daerah Kabupaten Karimun Tahun Anggaran 2020 <i>Revenue and Expenditure Budget of Karimun Regency 2020</i>

Sumber/Source : Bagian Hukum Sekretariat Daerah Kabupaten Karimun/ *Law Department at The Foverment Secretariat of Karimun Regency's Parlemnt*

**Tabel**  
**Table 2.2.5****Peraturan Bupati yang Dikeluarkan oleh Pemerintah Kabupaten Karimun, 2019**  
**Local Regulation Released by Local Government of Karimun Regency, 2019**

<b>Nomor Number</b>	<b>Peraturan Bupati Tahun 2019 Regent of Karimun Regulation, 2019</b>
(1)	(2)
Nomor 1 Tahun 2019	Perubahan Kedua Atas Peraturan Bupati Karimun Nomor 65 Tahun 2017 Tentang Pembayaran Non Tunai Dalam Pendapatan dan Belanja Anggaran Pendapatan dan Belanja Daerah Kabupaten Karimun
Nomor 2 Tahun 2019	Pelaksanaan Pemberian Tugas Belajar dan Izin Belajar Bagi Pegawai Negeri Sipil di Lingkungan Pemerintah Kabupaten Karimun
Nomor 5 Tahun 2019	Pemberian Stimulus dan Ketetapan Minimal Pajak Bumi dan Bangunan Perdesaan dan Perkotaan di Kabupaten Karimun Tahun 2019
Nomor 6 Tahun 2019	Pelaksanaan Jaminan Bongkar Dalam Penyelenggaraan Reklame
Nomor 7 Tahun 2019	Petunjuk Pelaksanaan Pajak Hotel
Nomor 9 Tahun 2019	Petunjuk Pelaksanaan Pajak Mineral Bukan Logam dan Bantuan
Nomor 12 Tahun 2019	Petunjuk Pelaksanaan Pemungutan Bea Perolehan Hak Atas Tanah dan Bangunan (BPHTB) Kabupaten Karimun
Nomor 19 Tahun 2019	Penyelenggaraan Penerima Bantuan Iuran Jaminan Kesehatan Daerah yang Terintegrasi dengan Program Jaminan Kesehatan Nasional (JKN) di Kabupaten Karimun
Nomor 20 Tahun 2019	Sistem Informasi Pelaporan Data Transaksi Usaha Wajib Pajak Secara Online
Nomor 21 Tahun 2019	Petunjuk Teknis Penyusunan Rencana Pembangunan Jangka Menengah Desa dan Rencana Kerja Pemerintah Desa
Nomor 22 Tahun 2019	Petunjuk Teknis Pelaksanaan Kegiatan Pembangunan Desa
Nomor 24 Tahun 2019	Sanitasi Total Berbasis Masyarakat
Nomor 25 Tahun 2019	Petunjuk Pelaksanaan Verifikasi, Validasi dan Perluasan Data Terhadap Data Calon Penerima Paket Perdana

Lanjutan Tabel/*Continued Table 2.2.5*

<b>Nomor Number</b>	<b>Peraturan Bupati Tahun 2019 Regent of Karimun Regulation, 2019</b>
(1)	(2)
Nomor 28 Tahun 2019	Pelaksanaan Inisiasi Menyusu Dini dan Pemberian Air Susu Ibu Eksklusif
Nomor 29 Tahun 2019	Mekanisme Update Database Berkala Wajib Pajak di Kabupaten Karimun
Nomor 30 Tahun 2019	Penggunaan dan Pemanfaatan Dana Alokasi Khusus Non Fisik Bidang Kesehatan Bantuan Operasional Kesehatan Puskesmas
Nomor 31 Tahun 2019	Perubahan Atas Peraturan Bupati Nomor 58 Tahun 2018 Tentang Penjabaran Anggaran Pendapatan dan Belanja Daerah Kabupaten Karimun Tahun Anggaran 2019
Nomor 32 Tahun 2019	Petunjuk Teknis Pemberian Tunjangan Hari Raya Kepada Pegawai Negeri Sipil dan Pejabat Negara di Lingkungan Pemerintah Daerah Kabupaten Karimun
Nomor 33 Tahun 2019	Teknis Pemberian Gaji dan Tunjangan Ketigabelas Kepada Pegawai Negeri Sipil dan Pejabat Negara di Lingkungan Pemerintah Daerah Kabupaten Karimun
Nomor 34 Tahun 2019	Pemberian Honorarium dan Insentif Bulan Ketigabelas Bagi Pegawai Kontrak dan Pegawai Tidak Tetap pada Pemerintah Daerah Kabupaten Karimun
Nomor 35 Tahun 2019	Pembentukan Unit Kerja Pengadaan Barang/Jasa Kabupaten Karimun
Nomor 36 Tahun 2019	Analisis Standar Belanja Pemerintah Kabupaten Karimun
Nomor 37 Tahun 2019	Perubahan Atas Peraturan Bupati Karimun Nomor 18 Tahun 2018 Tentang Rencana Kerja Pemerintah Daerah (RKPD) Kabupaten Karimun Tahun 2019
Nomor 38 Tahun 2019	Rencana Kerja Pemerintah Daerah (RKPD) Kabupaten Karimun Tahun 2020
Nomor 39 Tahun 2019	Penerapan Standar Pelayanan Minimal Kabupaten Karimun
Nomor 40 Tahun 2019	Rencana Kerja (Renja) Perangkat Daerah Kabupaten Karimun Tahun 2020



Lanjutan Tabel/*Continued Table 2.2.5*

<b>Nomor Number</b>	<b>Peraturan Bupati Tahun 2019 Regent of Karimun Regulation, 2019</b>
(1)	(2)
Nomor 41 Tahun 2019	Perubahan Kedua Atas Peraturan Bupati Karimun Nomor 58 Tahun 2017 Tentang Tunjangan Kinerja Daerah di Lingkungan Pemerintah Kabupaten Karimun
Nomor 42 Tahun 2019	Perubahan Atas Peraturan Bupati Nomor 42 Tahun 2018 Tentang Pelimpahan Wewenang Perizinan dan Nonperizinan Kepada Dinas Penanaman Modal dan Pelayanan Terpadu Satu Pintu Kabupaten Karimun
Nomor 43 Tahun 2019	Penjabaran Pertanggungjawaban Pelaksanaan Anggaran Pendapatan Belanja Daerah Kabupaten Karimun Tahun Anggaran 2018
Nomor 44 Tahun 2019	Pengelompokan Kemampuan Keuangan Daerah Kabupaten Karimun Tahun Anggaran 2020
Nomor 45 Tahun 2019	Perubahan Atas Peraturan Bupati Karimun Nomor 56 Tahun 2017 Tentang Pendirian Pengurusan dan Pengelolaan Serta Pembubaran Badan Usaha Milik Desa Kabupaten Karimun
Nomor 46 Tahun 2019	Petunjuk Pelaksanaan Kegiatan Pembangunan Sarana dan Prasarana Kelurahan dan Pemberdayaan Masyarakat di Kelurahan
Nomor 47 Tahun 2019	Penetapan Besaran Tunjangan Komunikasi Intensif dan Tunjangan Reses Serta Dana Operasional Pimpinan Dewan Perwakilan Rakyat Daerah Kabupaten Karimun Tahun Anggaran 2020
Nomor 48 Tahun 2019	Penjabaran Perubahan Anggaran Pendapatan dan Belanja Daerah Kabupaten Karimun Tahun Anggaran 2019
Nomor 55 Tahun 2019	Perubahan Kedua Atas Peraturan Bupati Nomor 42 Tahun 2018 Tentang Pelimpahan Wewenang Perizinan dan Nonperizinan Kepada Dinas Penanaman Modal dan Pelayanan Terpadu Satu Pintu Kabupaten Karimun

Lanjutan Tabel/*Continued Table* 2.2.5

<b>Nomor Number</b>	<b>Peraturan Bupati Tahun 2019 Regent of Karimun Regulation, 2019</b>
(1)	(2)
Nomor 68 Tahun 2019	Kedudukan Susunan Organisasi Tugas dan Fungsi Serta Tata Kerja Rumah Sakit Umum daerah Muhammad Sani Kabupaten Karimun
Nomor 69 Tahun 2019	Susunan Organisasi dan Uraian Tugas Sekretariat Daerah Tipe A dan Sekretariat Dewan Perwakilan Rakyat Daerah Tipe B
Nomor 70 Tahun 2019	Pembentukan Kedudukan Susunan Organisasi Tugas dan Fungsi Serta Tata Kerja Rumah Sakit Umum Daerah Tanjung Batu Kundur Kabupaten Karimun Kelas D Pratama
Nomor 71 Tahun 2019	Perubahan Atas Peraturan Bupati Karimun Nomor 30 Tahun 2019 Tentang Penggunaan dan Pemanfaatan Dana Alokasi Khusus Non Fisik Bidang Kesehatan Bantuan Operasional Kesehatan Puskesmas

Sumber/*Source* : Bagian Hukum Sekretariat Daerah Kabupaten Karimun/ *Law Department at The Foverment Secretariat of Karimun Regency's Parlement*

**Tabel** 2.2.6 **Jumlah Keputusan Bupati Karimun Menurut Jenis Keputusan, 2019**  
**Table** 2.2.6 **Numbers of Karimun Regent's Decisions by Kinds, 2019**

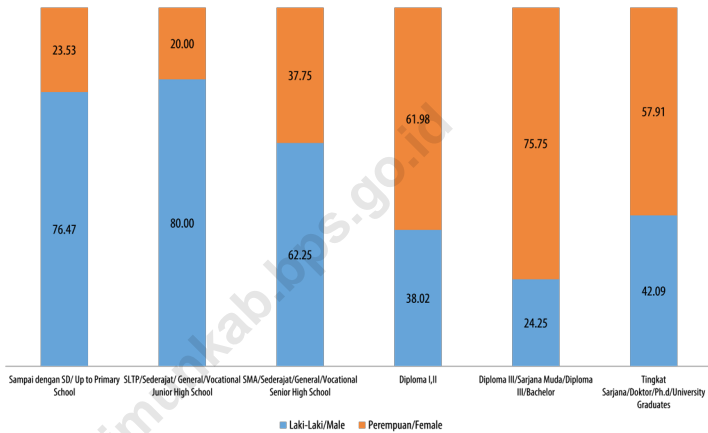
<i>Jenis Keputusan</i> <i>Kind of Decisions</i>	<i>Jumlah Keputusan</i> <i>Numbers</i>
(1)	(2)
Pembentukan Tim/ <i>Team Establishment</i>	153
Anggaran/ <i>Budget</i>	172
Kepegawaian/ <i>Employee</i>	31
Perizinan Daerah/ <i>Regional Licensing</i>	7
Pendidikan/ <i>Education</i>	18
Pemerintahan/ <i>Government</i>	35
Kesehatan/ <i>Health</i>	11
Kepentingan Umum/ <i>Public Interest</i>	39
Pertanian/ <i>Agriculture</i>	-
Lainnya/ <i>Others</i>	119
<b>Karimun</b>	<b>585</b>

Sumber/Source : Bagian Hukum Sekretariat Daerah Kabupaten Karimun/ *Law Department at The Foverment Secretariat of Karimun Regency's Parlement*

**Gambar 5**  
**Figures**

**Persentase Pegawai Negeri Sipil Menurut Tingkat Pendidikan dan Jenis Kelamin di Kabupaten Karimun, 2019**

*Percentage of Civil Servants by Educational Level and Sex in Karimun Regency, 2019*



Sumber/Source : Badan Kepegawaian dan Pengembangan Sumber Daya Kabupaten Karimun/ *Employee and Human Development Affair of Karimun Regency*

### 2.3 SUMBER DAYA MANUSIA HUMAN RESOURCES

**Tabel** 2.3.1 **Jumlah Pegawai Negeri Sipil Menurut Jabatan dan Jenis Kelamin di Kabupaten Karimun, 2018 dan 2019**  
**Table** 2.3.1 **Number of Civil Servants by Occupation and Sex, 2018 and 2019**

Kecamatan <i>Subdistrict</i>	2018		Jumlah <i>Total</i>
	Laki-laki <i>Male</i>	Perempuan <i>Female</i>	
(1)	(2)	(3)	(4)
Fungsional Tertentu <i>Specific Functional</i>	626	1 413	2 039
Fungsional Umum <i>Staf General Functional</i>	573	401	974
Struktural/ <i>Structural</i>	476	262	741
Eselon V/5th Echelon	2	1	3
Eselon IV/4th Echelon	322	223	545
Eselon III/3rd Echelon	126	36	162
Eselon II/2nd Echelon	29	2	31
Eselon I/1st Echelon	-	-	-
<b>Jumlah/Total</b>	<b>1 678</b>	<b>2 076</b>	<b>3 754</b>

Lanjutan Tabel/*Continued Table* 2.3.1

Kecamatan <i>Subdistrict</i>	2019		Jumlah <i>Total</i>
	Laki-laki <i>Male</i>	Perempuan <i>Female</i>	
(1)	(5)	(6)	(7)
Fungsional Tertentu <i>Specific Functional</i>	659	1 496	2155
Fungsional Umum <i>Staf General Functional</i>	581	422	1003
Struktural/ <i>Structural</i>	463	254	717
Eselon V/5th Echelon	2	1	3
Eselon IV/4th Echelon	312	217	529
Eselon III/3rd Echelon	124	34	158
Eselon II/2nd Echelon	25	2	27
Eselon I/1st Echelon	–	–	-
<b>Jumlah/<i>Total</i></b>	<b>1 703</b>	<b>2 172</b>	<b>3875</b>

Sumber/*Source*: Badan Kepegawaian dan Pengembangan Sumber Daya Kabupaten Karimun/ *Employee and Human Development Affair of Karimun Regency*

**Tabel 2.3.2** Jumlah Pegawai Negeri Sipil Menurut Tingkat Pendidikan dan Jenis Kelamin di Kabupaten Karimun, 2018 dan 2019  
**Number of Civil Servants by Educational Level and Sex in Karimun Regency, 2018 and 2019**

Tingkat Pendidikan <i>Educational Level</i>	2018		
	Laki-laki <i>Male</i>	Perempuan <i>Female</i>	Jumlah <i>Total</i>
(1)	(2)	(3)	(4)
Sampai dengan SD <i>Up to Primary School</i>	20	6	26
SMP/Sederajat <i>General Vocational Junior High School</i>	47	9	56
SMA/Sederajat <i>General/Vocational Senior High School</i>	481	288	769
Diploma I, II/Akta I, II <i>Diploma I, II/Akta I, II</i>	91	116	207
Diploma III/Akta III/Sarjana Muda <i>Diploma III/Akta III/Bachelor</i>	115	353	468
Tingkat Sarjana/Doktor/Ph.D <i>University Graduates</i>	924	1 304	2228
<b>Jumlah/Total</b>	<b>1 678</b>	<b>2 076</b>	<b>3754</b>

Lanjutan Tabel/*Continued Table 2.3.2*

Tingkat Pendidikan <i>Educational Level</i>	2019		
	Laki-laki <i>Male</i>	Perempuan <i>Female</i>	Jumlah <i>Total</i>
(1)	(2)	(3)	(4)
Sampai dengan SD <i>Up to Primary School</i>	13	4	17
SMP/Sederajat <i>General Vocational Junior High School</i>	44	11	55
SMA/Sederajat <i>General/Vocational Senior High School</i>	475	288	763
Diploma I, II/Akta I, II <i>Diploma I, II/Akta I, II</i>	127	207	334
Diploma III/Akta III/Sarjana Muda <i>Diploma III/Akta III/Bachelor</i>	129	403	532
Tingkat Sarjana/Doktor/Ph.D <i>University Graduates</i>	915	1 259	2174
<b>Jumlah/Total</b>	<b>1 703</b>	<b>2 172</b>	<b>3875</b>

Sumber/Source: Badan Kepegawaian dan Pengembangan Sumber Daya Kabupaten Karimun/ *Employee and Human Development Affair of Karimun Regency*



**Tabel**  
**Table 2.3.3**

**Jumlah Pegawai Negeri Sipil Menurut Tingkat  
Kepangkatan dan Jenis Kelamin di Kabupaten Karimun,  
2018 dan 2019**  
*Number of Civil Servants by Hierarchy and Sex in Karimun  
Regency, 2018 and 2019*

Pangkat/Golongan/Ruang <i>Hierarchy</i>	2018		
	Laki-laki <i>Male</i>	Perempuan <i>Female</i>	Jumlah <i>Total</i>
(1)	(2)	(3)	(4)
1. I/A (Juru Muda)	2	-	2
2. I/B (Juru Muda Tingkat I)	3	3	6
3. I/C (Juru)	23	15	38
4. I/D (Juru Tingkat I)	25	307	332
<b>Golongan I/Range I</b>	<b>53</b>	<b>325</b>	<b>378</b>
5. II/A (Pengatur Muda)	72	215	287
6. II/B (Pengatur Muda Tingkat I)	85	283	368
7. II/C (Pengatur)	300	374	674
8. II/D (Pengatur Tingkat I)	72	470	542
<b>Golongan II/Range II</b>	<b>529</b>	<b>1 342</b>	<b>1 871</b>
9. III/A (Penata Muda)	252	93	345
10. III/B (Penata Muda Tingkat I)	205	234	439
11. III/C (Penata)	180	36	216
12. III/D (Penata Tingkat I)	206	32	238
<b>Golongan III/Range III</b>	<b>843</b>	<b>395</b>	<b>1 238</b>
13. IV/A (Pembina)	183	5	188
14. IV/B (Pembina Tingkat I)	51	8	59
15. IV/C (Pembina Utama Muda)	18	1	19
16. IV/D (Pembina Utama Madya)	1	-	1
17. IV/E (Pembina Utama)	-	-	-
<b>Golongan IV/Range IV</b>	<b>253</b>	<b>14</b>	<b>267</b>
<b>Jumlah/Total</b>	<b>1 678</b>	<b>2 076</b>	<b>3 754</b>

Lanjutan Tabel/*Continued Table* 2.3.3

Pangkat/Golongan/Ruang <i>Hierarchy</i>	2019		
	Laki-laki <i>Male</i>	Perempuan <i>Female</i>	Jumlah <i>Total</i>
(1)	(5)	(6)	(7)
1. I/A (Juru Muda)	2	–	2
2. I/B (Juru Muda Tingkat I)	3	1	4
3. I/C (Juru)	13	7	20
4. I/D (Juru Tingkat I)	27	5	32
<b>Golongan I/Range I</b>	<b>45</b>	<b>13</b>	<b>58</b>
5. II/A (Pengatur Muda)	64	27	91
6. II/B (Pengatur Muda Tingkat I)	81	38	119
7. II/C (Pengatur)	247	203	450
8. II/D (Pengatur Tingkat I)	122	121	243
<b>Golongan II/Range II</b>	<b>514</b>	<b>389</b>	<b>903</b>
9. III/A (Penata Muda)	269	486	755
10. III/B (Penata Muda Tingkat I)	242	422	664
11. III/C (Penata)	167	289	456
12. III/D (Penata Tingkat I)	213	261	474
<b>Golongan III/Range III</b>	<b>891</b>	<b>1 458</b>	<b>2 349</b>
13. IV/A (Pembina)	183	294	477
14. IV/B (Pembina Tingkat I)	51	15	66
15. IV/C (Pembina Utama Muda)	18	3	21
16. IV/D (Pembina Utama Madya)	1	–	1
17. IV/E (Pembina Utama)	–	–	–
<b>Golongan IV/Range IV</b>	<b>253</b>	<b>312</b>	<b>565</b>
<b>Jumlah/Total</b>	<b>1 703</b>	<b>2 172</b>	<b>3 875</b>

Sumber/Source: Badan Kepegawaian dan Pengembangan Sumber Daya Kabupaten Karimun/ *Employee and Human Development Affair of Karimun Regency*

**Tabel**  
**Table** 2.3.4

**Jumlah Pegawai Negeri Sipil Menurut Dinas/Instansi  
Pemerintah dan Jenis Kelamin di Kabupaten Karimun,  
2019**  
*Number of Civil Servants by Institution/Office and Sex in  
Karimun Regency, 2019*

<i>Dinas/Instansi Pemerintahan Government Agencies</i>	<i>Laki-laki Male</i>	<i>Perempuan Female</i>	<i>Jumlah Total</i>
(1)	(2)	(3)	(4)
Sekretariat Daerah	92	56	148
Sekretariat DPRD	24	13	37
Inspektorat Daerah	16	30	46
Badan Perencanaan, Penelitian dan Pengembangan	27	13	40
Badan Pendapatan Daerah	36	25	61
Badan Pengelola Keuangan dan Aset Daerah	24	22	46
Badan Kepegawaian dan Pengembangan Sumber Daya manusia	19	8	27
Badan Kesatuan Bangsa dan Politik	16	10	26
Dinas Pendidikan	40	24	64
Dinas Kesehatan	22	45	67
Dinas Pekerjaan Umum dan Penataan Ruang	58	12	70
Dinas Perumahan, Kawasan Pemukiman dan Kebersihan	13	9	22
Dinas Sosial	15	8	23
Dinas Pendialian Penduduk, Keluarga Berencana, Pemberdayaan Perempuan dan Perlindungan Anak	6	21	27
Dinas Lingkungan Hidup	20	5	25
Dinas Kependudukan dan Pencacatan Sipil	15	14	29
Dinas Pemberdayaan Masyarakat dan Desa	8	10	18
Dinas Perhubungan	46	4	50

Lanjutan Tabel/*Continued Table 2.3.4*

<b>Dinas/Instansi Pemerintahan Government Agencies</b>	<b>Laki-laki Male</b>	<b>Perempuan Female</b>	<b>Jumlah Total</b>
(1)	(2)	(3)	(4)
Dinas Penanaman Modal dan Pelayanan Terpadu Satu Pintu	18	16	34
Dinas Kepemudaan dan Olahraga	14	6	20
Dinas Pariwisata dan Kebudayaan	10	19	29
Dinas Perpustakaan dan Kearsipan	11	14	25
Dinas Perikanan	28	9	37
Dinas Pangan dan Pertanian	41	17	58
Dinas Perdagangan, Koperasi usaha Kecil Menengah dan Energi Sumber Daya Mineral	28	11	39
Dinas Tenaga Kerja dan Perindustrian	13	14	27
Satuan Polisi Pamong Praja	85	2	87
Rumah Sakit Muhammad Sani	86	172	258
Kecamatan Karimun	32	21	53
Kecamatan Tebing	24	19	43
Kecamatan Meral	28	15	43
Kecamatan Kundur	17	14	31
Kecamatan Moro	23	5	28
Kecamatan Buru	17	11	28
Kecamatan Kundur Utara	16	6	22
Kecamatan Kundur Barat	18	10	28
Kecamatan Durai	12	4	16
Kecamatan Meral Barat	20	10	30
Kecamatan Ungar	16	8	24
Kecamatan Belat	12	4	16
UPT Puskesmas Tanjung Balai	10	56	66

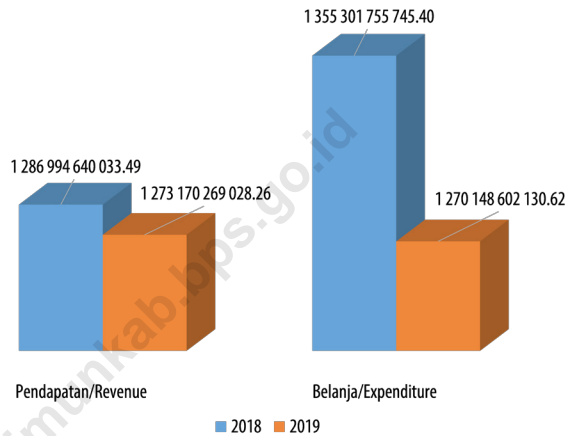
Lanjutan Tabel/Continued Table 2.3.4

<b>Dinas/Instansi Pemerintahan Government Agencies</b>	<b>Laki-laki Male</b>	<b>Perempuan Female</b>	<b>Jumlah Total</b>
(1)	(2)	(3)	(4)
UPT Puskesmas Tebing	4	29	33
UPT Puskesmas Meral	5	33	38
UPT Puskesmas Meral Barat	1	14	15
UPT Puskesmas Buru	4	16	20
UPT Puskesmas Moro	6	11	17
UPT Puskesmas Niur Permai	5	8	13
UPT Puskesmas Tanjung Batu	14	44	58
UPT Puskesmas Tanjung Berlian	5	23	28
UPT Puskesmas Kundur Barat	3	23	26
UPT Puskesmas Belat	6	12	18
UPT Puskesmas Ungar	4	6	10
UPT Puskesmas Durai	3	10	13
UPT Balai Pengelolaan Instalasai Farmasi dan ALat Kesehatan	1	4	5
Sekolah Sekolah	559	1 143	1 702
Korwil Pendidikan	3	1	4
Badan Narkotika Kabupaten Karimun	2	1	3
Komisi Pemilih Umum	1	1	2
Panitia Pengawas Pemilu	1	1	2
<b>Jumlah/Total</b>	<b>1 703</b>	<b>2 172</b>	<b>3 875</b>

Sumber/Source: Badan Kepegawaian dan Pengembangan Sumber Daya Kabupaten Karimun/ *Employee and Human Development Affair of Karimun Regency*

**Gambar 6**  
**Figures**

**Realisasi Pendapatan dan Belanja Pemerintah Kabupaten Karimun (Juta Rupiah), 2018 dan 2019**  
**Actual Revenues and Expenditures of Government of Karimun Regency (Million Rupiahs), 2018 and 2019**



Sumber/Source : Badan Pengelola Aset dan Keuangan Daerah Kabupaten Karimun/Asset and Monetary Affair of Karimun Regency

## 2.4 KEUANGAN PEMERINTAH GOVERNMENT FINANCE

**Tabel** 2.4.1 **Realisasi Pendapatan Pemerintah Kabupaten Karimun Menurut Jenis Pendapatan (Rupiah), 2016 - 2019**  
**Table** 2.4.1 **Actual Revenues of Government of Karimun Regency by Source of Revenues (Rupiahs), 2016 - 2019**

<i>Jenis Pendapatan</i> <i>Source of Revenues</i>		2016	2017
(1)		(2)	(3)
<b>1,</b>	<b>Pendapatan Asli Daerah (PAD)/Original Local Government Revenue</b>	<b>397 442 616 166,84</b>	<b>391 595 647 140,70</b>
1,1	Pajak Daerah/Local Taxes	321 007 656 296,20	318 200 640 381,10
1,2	Retribusi Daerah/Rebtributions	12 438 046 050,40	6 820 543 469,59
1,3	Hasil Perusahaan Milik Daerah dan Pengelolaan Kekayaan Daerah yang Dipisahkan <i>Income of Regional Gov, Corporate and Management of Separated Reg, Gov, Wealth</i>	1 355 710 036,00	3 019 358 700,00
1,4	Lain-lain PAD yang Sah/Other Original Local Gov, Revenue	62 641 203 784,24	63 555 104 590,01
<b>2,</b>	<b>Dana Perimbangan</b> <b>Balanced Budget</b>	<b>682 952 118 383,00</b>	<b>666 919 062 821,00</b>
2,1	Bagi Hasil Pajak/Tax Sharing	174 028 687 325,00*	174 859 596 297,00
2,2	Dana Alokasi Umum <i>General Allocation Funds</i>	385 437 448 000,00	385 334 087 000,00
2,3	Dana Alokasi Khusus <i>Special Allocation Funds</i>	123 485 983 058,00	106 725 379 524,00
<b>3,</b>	<b>Lain-lain Pendapatan yang Sah</b> <b>Other Legal Revenue</b>	<b>107 759 127 976,00</b>	<b>85 895 976 195,00</b>
3,1	Hibah/ Gift	-	-
3,2	Dana Bagi Hasil Pajak dari Kabupaten dan Pemerintah Daerah Lainnya/tax sharing from Regency and other local governments	75 209 700 976,00	50 077 026 195,00
3,3	Lainnya/Other Funds	32 549 427 000,00	35 818 950 000,00
<b>Jumlah/Total</b>		<b>1 188 153 862 525,84</b>	<b>1 144 410 686 156,70</b>

Catatan/Note: \*termasuk bagi hasil bukan pajak/ including non tax sharing

Lanjutan Tabel/*Continued Table* 2.4.1

<b>Jenis Pendapatan</b>		<b>2018</b>	<b>2019</b>
<b>Source of Revenues</b>			
	(1)	(2)	(3)
<b>1,</b>	<b>Pendapatan Asli Daerah (PAD)/Original Local Government Revenue</b>	<b>349 003 011 946,49</b>	<b>356 972 035 839,26</b>
1,1	Pajak Daerah/ <i>Local Taxes</i>	281 502 082 517,50	276 466 420 201,50
1,2	Retribusi Daerah/ <i>Rebtributions</i>	2 855 078 256,84	3 264 829 359,11
1,3	Hasil Perusahaan Milik Daerah dan Pengelolaan Kekayaan Daerah yang Dipisahkan <i>Income of Regional Gov, Corporate and Management of Separated Reg, Gov, Wealth</i>	3 018 776 560,00	5 273 552 375,00
1,4	Lain-lain PAD yang Sah/ <i>Other Original Local Gov, Revenue</i>	61 627 074 612,15	71 967 233 903,65
<b>2,</b>	<b>Dana Perimbangan</b> <b>Balanced Budget</b>	<b>782 262 123 753,00</b>	<b>777 012 011 114,00</b>
2,1	Bagi Hasil Pajak/ <i>Tax Sharing</i>	168 115 307 421,00	158 304 362 763,00
2,2	Dana Alokasi Umum <i>General Allocation Funds</i>	403 174 617 000,00	431 409 424 000,00
2,3	Dana Alokasi Khusus <i>Special Allocation Funds</i>	210 972 199 332,00	187 298 224 351,00
<b>3,</b>	<b>Lain-lain Pendapatan yang Sah</b> <b>Other Legal Revenue</b>	<b>155 729 504 334,00</b>	<b>139 186 222 075,00</b>
3,1	Hibah/ <i>Gift</i>	-	31 768 160 000,00
3,2	Dana Bagi Hasil Pajak dari Kabupaten dan Pemerintah Daerah Lainnya/ <i>tax sharing from Regency and other local governments</i>	51 104 270 134,00	50 365 975 075,00
3,3	Lainnya/ <i>Other Funds</i>	104 625 234 200,00	57 052 087 000,00
<b>Jumlah/Total</b>		<b>1 286 994 640 033,49</b>	<b>1 273 170 269 028,26</b>

Sumber/Source: Badan Kepegawaian dan Pengembangan Sumber Daya Kabupaten Karimun/ *Employee and Human Development Affair of Karimun Regency*



**Tabel 2.4.2** Realisasi Belanja Pemerintah Kabupaten Karimun Menurut Jenis Belanja (Rupiah), 2016 - 2019  
**Table 2.4.2** Actual Expenditures of Government of Karimun Regency by Kind of Expenditures (Rupiahs), 2016 - 2019

Jenis Belanja Kind of Expenditures		2016	2017
(1)		(2)	(3)
<b>1.</b>	<b>Belanja Tidak Langsung Indirect Expenditure</b>	<b>461 915 480 983,00</b>	<b>451 320 222 027,00</b>
1.1	Belanja Pegawai Personnel expenditure	409 674 184 008,00	387 214 522 360,00
1.2	Belanja Hibah/Grant	7 110 000 000,00	7 341 800 000,00
1.3	Belanja Bantuan Sosial Social Expenditure	373 000 000,00	48 500 000,00
1.4	Belanja Bantuan Keuangan Kepada Pemerintah Desa dan Partai Politik Financial Assistance Expenditure to Village Government and Political Parties	44 031 766 975,00	55 512 739 392,00
1.5	Belanja Tidak Terduga Unpredicted Expenditure	726 530 000,00	1 202 660 275,00
<b>2.</b>	<b>Belanja Langsung Direct Expenditure</b>	<b>616 798 414 498,51</b>	<b>737 631 435 773,00</b>
2.1	Belanja Pegawai Personnel expenditure	147 524 771 150,00	162 854 431 500,00
2.2	Belanja Barang dan Jasa Goods and Services Expenditure	305 980 870 380,51	378 676 650 551,00
2.3	Belanja Modal Capital expenditure	163 292 772 968,00	196 100 353 722,00
<b>Jumlah/Total</b>		<b>1 078 713 895 481,51</b>	<b>1 188 951 657 800,00</b>

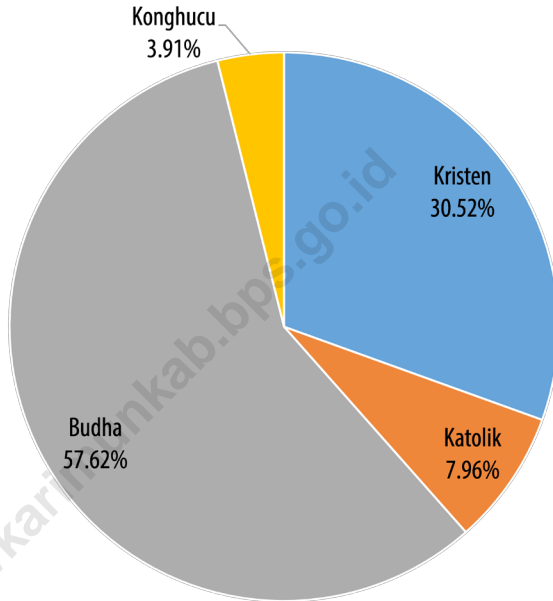
Lanjutan Tabel/Continued Table 2.4.2

<b>Jenis Belanja</b> <b>Kind of Expenditures</b>		<b>2018</b>	<b>2019</b>
(1)		(2)	(3)
<b>1.</b>	<b>Belanja Tidak Langsung</b> <b>Indirect Expenditure</b>	<b>499 339 309 402,00</b>	<b>566 902 019 970,00</b>
1.1	Belanja Pegawai <i>Personnel expenditure</i>	403 711 623 227,00	450 739 754 643,00
1.2	Belanja Hibah/ <i>Grant</i>	9 732 000 000,00	14 280 900 000,00
1.3	Belanja Bantuan Sosial <i>Social Expenditure</i>	164 200 000,00	299 500 000,00
1.4	Belanja Bantuan Keuangan Kepada Pemerintah Desa dan Partai Politik <i>Financial Assistance Expenditure to Village Government and Political Parties</i>	85 389 486 175,00	101 381 865 327,00
1.5	Belanja Tidak Terduga <i>Unpredicted Expenditure</i>	342 000 000,00	200 000 000,00
<b>2.</b>	<b>Belanja Langsung</b> <b>Direct Expenditure</b>	<b>855 962 446 343,40</b>	<b>703 246 582 160,62</b>
2.1	Belanja Pegawai <i>Personnel expenditure</i>	180 972 744 350,00	167 236 211 400,00
2.2	Belanja Barang dan Jasa <i>Goods and Services Expenditure</i>	419 713 501 581,40	328 650 215 804,62
2.3	Belanja Modal <i>Capital expenditure</i>	255 276 200 412,00	207 360 154 956,00
<b>Jumlah/Total</b>		<b>1 355 301 755 745,40</b>	<b>1 270 148 602 130,62</b>

Sumber/Source: Badan Kepegawaian dan Pengembangan Sumber Daya Kabupaten Karimun/ *Employee and Human Development  
Affair of Karimun Regency*

**Gambar 7**  
**Figures**

**Persentase Akta Perkawinan yang Dikeluarkan Menurut Agama di Kabupaten Karimun, 2019**  
*Percentage of Marriage Deeds Issued by Religion in Karimun Regency, 2019*



Sumber/Source : Dinas Kependudukan dan Catatan Sipil Kabupaten Karimun/ *Demography and Civil Report Service of Karimun Regency*

## 2.5 ADMINISTRASI PEMERINTAHAN GOVERNMENT ADMINISTRATION

**Tabel 2.5.1** Jumlah Penerbitan Kartu Tanda Penduduk Elektronik (KTP-el) Menurut Kecamatan dan Jenis Kelamin di Kabupaten Karimun, 2019  
*Numbers of Issued Identity Card by Subdistrict and Sex in Karimun Regency, 2019*

Kecamatan Subdistrict	Laki-Laki Male	Perempuan Female	Jumlah Total
(1)	(2)	(3)	(4)
Moro	6 877	6 364	13 241
Durai	11 286	11 409	22 695
Kundur	18 258	17 908	36 166
Kundur Utara	16 969	15 997	32 966
Kundur Barat	9 849	9 661	19 510
Ungar	3 894	3 642	7 536
Belat	4 806	4 626	9 432
Karimun	6 874	6 541	13 415
Buru	2 283	2 142	4 425
Meral	5 343	4 953	10 296
Tebing	2 236	2 200	4 436
Meral Barat	2 594	2 362	4 956
<b>Karimun</b>	<b>91 269</b>	<b>87 805</b>	<b>179 074</b>

Sumber/Source: Dinas Kependudukan dan Catatan Sipil Kabupaten Karimun/ *Demography and Civil Report Service of Karimun Regency*

**Tabel**  
**Table 2.5.2****Jumlah Penerbitan Akta Kelahiran Menurut Kecamatan di Kabupaten Karimun, 2018 dan 2019**  
**Number of Issued Birth Certificate by Subdistrict in Karimun Regency, 2018 and 2019**

<b>Kecamatan Subdistrict</b>	<b>2018</b>	<b>2019</b>
<b>(1)</b>	<b>(2)</b>	<b>(3)</b>
Moro	598	542
Durai	677	697
Kundur	1 625	1 667
Kundur Utara	1 435	1 543
Kundur Barat	831	964
Ungar	215	231
Belat	290	299
Karimun	548	535
Buru	183	122
Meral	536	532
Tebing	264	135
Meral Barat	247	198
<b>Karimun</b>	<b>7 449</b>	<b>7 465</b>

Sumber/Source: Dinas Kependudukan dan Catatan Sipil Kabupaten Karimun/ *Demography and Civil Report Service of Karimun Regency*

**Tabel**  
**Table** 2.5.3

**Jumlah Akta Perkawinan yang Dikeluarkan Menurut Agama di Kabupaten Karimun, 2018 dan 2019**  
**Number of Marriage Deeds Issued by Religion in Karimun Regency, 2018 and 2019**

<b>Agama</b> <b>Religion</b>	<b>2018</b>	<b>2019</b>
(1)	(2)	(3)
Kristen	79	83
Katolik	17	21
Hindu	-	-
Budha	152	187
Konghucu	6	8
<b>Karimun</b>	<b>254</b>	<b>299</b>

Sumber/Source: Dinas Kependudukan dan Catatan Sipil Kabupaten Karimun/ *Demography and Civil Report Service of Karimun Regency*



### Indikator Kependudukan Kabupaten Karimun, 2019

Population Indicators of Karimun Regency, 2019

#### Laju Pertumbuhan Penduduk Population Growth Rate

1,05  
persen/percent

#### Rasio Jenis Kelamin Sex Ratio

105,06

#### Kepadatan Penduduk Population Density

164  
jiwa (people)  
/km<sup>2</sup>

122.167  
Jiwa/people

#### Penduduk Perempuan Female

250.511  
Jiwa/people

#### Jumlah Penduduk Population

128.344  
Jiwa/people

#### Penduduk Laki-Laki Male







**PENJELASAN TEKNIS**

1. Sumber utama data kependudukan adalah sensus penduduk yang dilaksanakan setiap sepuluh tahun sekali. Sensus penduduk telah dilaksanakan sebanyak enam kali sejak Indonesia merdeka, yaitu tahun 1961, 1971, 1980, 1990, 2000, dan 2010. Di dalam sensus penduduk, pencacahan dilakukan terhadap seluruh penduduk yang berdomisili di wilayah teritorial Indonesia termasuk warga negara asing kecuali anggota korps diplomatik negara sahabat beserta keluarganya. Metode pengumpulan data dalam sensus dilakukan dengan wawancara antara petugas sensus dengan responden dan juga melalui e-sensus. Pencatatan penduduk menggunakan konsep usual residence, yaitu konsep di mana penduduk biasa bertempat tinggal. Bagi penduduk yang bertempat tinggal tetap dicacah di mana mereka biasa tinggal, sedangkan untuk penduduk yang tidak bertempat tinggal tetap dicacah di tempat di mana mereka ditemukan petugas sensus pada malam 'Hari Sensus'. Termasuk penduduk yang tidak bertempat tinggal tetap adalah tuna wisma, awak kapal berbendera Indonesia,

**TECHNICAL NOTES**

1. *The main source of demographic data is population census, which is conducted every ten years. Population Census has been conducted six times since Indonesia's independence: 1961, 1971, 1980, 1990, 2000, and 2010. The population census enumerates all residents who domicile in the entire territory of Indonesia including foreign citizens except the diplomatic corps members and their families. The method of data collection in a population census involves interviewing respondents and conducting e-census. Enumeration of the population uses the concept of "usual residence", which is the concept of "places where people usually live". De jure was applied to the permanent residents, while de facto was applied to non-permanent residents. The permanent residents were enumerated in place where they normally live, the non-permanent residents were enumerated where they were found by the enumerators, on the night of 'Census Date'. The non permanent residents include homeless people, ship crew, boat people, remote area community, and internally displaced persons. Those who had permanent residence and*

penghuni perahu/rumah apung, masyarakat terpencil/ terasing, dan pengungsi. Bagi mereka yang mempunyai tempat tinggal tetap dan sedang bepergian ke luar wilayah lebih dari enam bulan, tidak dicacah di tempat tinggalnya, tetapi dicacah di tempat tujuannya. Untuk tahun yang tidak dilaksanakan sensus penduduk, data kependudukan diperoleh dari hasil proyeksi penduduk. Proyeksi penduduk merupakan suatu perhitungan ilmiah yang didasarkan pada asumsi dari komponen-komponen perubahan penduduk, yaitu kelahiran, kematian, dan migrasi. Proyeksi penduduk Indonesia 2010–2035 menggunakan data dasar penduduk hasil SP2010.

*had been travelling away from their home for six months or more were not enumerated in their permanent place, but in the place where they were during the census. For the periods where the population census is not conducted, population projection is done to estimate population during those years. The population projection is an estimate based on the demographic components, such as birth, death, and migration. Indonesia's 2010–2035 population projection used the 2010 Population Census as the base population.*

2. Penduduk Indonesia adalah semua orang yang berdomisili di wilayah teritorial Indonesia selama 6 bulan atau lebih dan atau mereka yang berdomisili kurang dari 6 bulan tetapi bertujuan menetap.
3. Laju pertumbuhan penduduk adalah angka yang menunjukkan persentase penambahan penduduk dalam jangka waktu tertentu.
4. Kepadatan penduduk adalah rasio banyaknya penduduk

2. *The population of Indonesia are all residents of the entire territory of Indonesia who have stayed for six months or longer, and those who intended to stay more than six months even though their length of stay is less than six months.*
3. *The growth rate of population is the number that show percentage of population growth within a specified period.*
4. *Population density is ratio of population per square kilometre.*

per kilometer persegi.

- |   |   |
|---|---|
| <p>5. Rasio jenis kelamin adalah perbandingan antara penduduk laki-laki dan penduduk perempuan pada suatu wilayah dan waktu tertentu. Biasanya dinyatakan dengan banyaknya penduduk laki-laki untuk 100 penduduk perempuan.</p>   | <p>5. <i>Sex ratio is the ratio of males population to females population in a given area and time, usually expressed as the number of males for every 100 females.</i></p>   |
| <p>6. Distribusi penduduk adalah pola persebaran penduduk di suatu wilayah, baik berdasarkan batas-batas geografis maupun berdasarkan batas-batas administrasi pemerintahan.</p>  | <p>6. <i>Population distribution is the pattern of population distribution in an area, either by geographic boundaries or by government administrative boundaries.</i></p>  |
| <p>7. Komposisi penduduk adalah pola persebaran penduduk menurut karakteristiknya, contoh: penduduk menurut kelompok umur, penduduk menurut jenis kelamin.</p>  | <p>7. <i>Population composition is the pattern of population distribution by its characteristics, example: population by age group, population by sex.</i></p>  |
| <p>8. Rumah tangga adalah seseorang atau sekelompok orang yang mendiami sebagian atau seluruh bangunan fisik/sensus dan biasanya tinggal bersama serta pengelolaan makan dari satu dapur. Yang dimaksud makan dari satu dapur adalah jika pengurusan kebutuhan sehari-harinya dikelola bersama-sama menjadi satu.</p> | <p>8. <i>Household is an individual or group of people living in a physical/census building unit or part of it and usually commit on a common provision for food and other essentials of living. Common provision for food means one organising daily needs for all of household members.</i></p> |
| <p>9. Anggota rumah tangga adalah semua orang yang biasanya bertempat tinggal</p>   | <p>9. <i>Household member are those who usually lives in a household regardless of their location</i></p>   |

di suatu rumah tangga, baik yang berada di rumah pada waktu pencacahan maupun yang sementara tidak ada.

*at the time of enumeration.*

10. Rata-rata anggota rumah tangga adalah angka yang menunjukkan rata-rata jumlah anggota rumah tangga per rumah tangga.
  11. Istilah migrasi seumur hidup disebut bila Kabupaten tempat tinggal seseorang pada saat pencacahan berbeda dengan Kabupaten tempat lahirnya.
  12. Istilah migrasi risen disebut bila Kabupaten tempat tinggal seseorang pada saat pencacahan berbeda dengan Kabupaten tempat tinggalnya 5 tahun yang lalu.
  13. Penduduk usia kerja adalah penduduk yang berumur 15 tahun ke atas.
  14. Angkatan kerja adalah penduduk usia kerja (15 tahun ke atas) yang bekerja, punya pekerjaan namun sementara tidak bekerja, dan pengangguran.
  15. Bekerja adalah kegiatan ekonomi yang dilakukan oleh seseorang dengan maksud memperoleh atau membantu memperoleh pendapatan
10. *Average household size is the average number of household members per household.*
  11. *Lifetime migration terminology if someone's Regency of residence at the time of enumeration was different from his/her Regency of birthplace.*
  12. *Recent migration terminology if someone's Regency of residence at the time of enumeration was different from his/her Regency of residence 5 years ago.*
  13. *Working age population is persons of 15 years and over.*
  14. *Labor force or economically active are persons of 15 years and over, who in the previous week were working, temporarily absent from work but having jobs, and unemployment.*
  15. *Working is economic activity conducted by a person and intended to earn income by doing work or helping to do work at*

atau keuntungan dan lamanya bekerja paling sedikit 1 jam secara terus menerus dalam seminggu yang lalu (termasuk pekerja keluarga tanpa upah yang membantu dalam suatu usaha/kegiatan ekonomi).

*least one hour continuously during the reference week (including unpaid family worker/s for any economic activity).*

16. Jumlah jam kerja seluruhnya adalah jumlah jam kerja yang digunakan untuk bekerja (tidak termasuk jam kerja istirahat resmi dan jam kerja yang digunakan untuk hal-hal di luar pekerjaan).
  17. Lapangan usaha adalah bidang kegiatan dari pekerjaan/tempat bekerja di mana seseorang bekerja. Klasifikasi lapangan usaha mengikuti Klasifikasi Baku Lapangan Usaha Indonesia (KBLI) dalam 1 digit.
  18. Status pekerjaan adalah kedudukan seseorang dalam unit usaha/ kegiatan dalam melakukan pekerjaan.
  19. Berusaha sendiri tanpa dibantu orang lain adalah bekerja atau berusaha dengan menanggung risiko secara ekonomis, yaitu dengan tidak kembalinya ongkos produksi yang telah dikeluarkan dalam rangka usahanya tersebut, serta tidak menggunakan pekerja dibayar maupun pekerja tak dibayar, termasuk yang sifat
16. *Total working hours is the total hours spent by an employee to perform all jobs (excluding the time used for other activities which are not classified as work).*
  17. *Industry is field of a person's activity or establishment. The classification of industries follows the Indonesia Standard Industrial Classification (KBLI) in one digit.*
  18. *Employment status is the status of a person at his place of work or establishment where he was employed.*
  19. *Own-account worker is a person who works at his own risk without assisted by paid per mount worker or unpaid worker include technical job or skill job.*

pekerjaannya memerlukan teknologi atau keahlian khusus.

20. Berusaha dibantu buruh tidak tetap/buruh tidak dibayar adalah bekerja atau berusaha atas risiko sendiri, dan menggunakan buruh/pekerja tak dibayar dan atau buruh/pekerja tidak tetap.
20. *Employer assisted by temporary workers/unpaid worker is a person who works at his own risk and assisted by temporary worker/ unpaid worker.*
21. Berusaha dibantu buruh tetap/buruh dibayar adalah berusaha atas risiko sendiri dan mempekerjakan paling sedikit satu orang buruh/pekerja tetap yang dibayar.
21. *Employer assisted by permanent workers/paid workers is a person who does his business at her/his own risk at least one assisted by paid permanent worker.*
22. Buruh/karyawan/pegawai adalah seseorang yang bekerja pada orang lain atau instansi/kantor/ perusahaan secara tetap dengan menerima upah/gaji baik berupa uang maupun barang. Buruh yang tidak mempunyai majikan tetap, tidak digolongkan sebagai buruh/karyawan, tetapi sebagai pekerja bebas. Seseorang dianggap memiliki majikan tetap jika memiliki 1 (satu) majikan (orang/rumah tangga) yang sama dalam sebulan terakhir, khusus pada sektor bangunan batasannya tiga bulan. Apabila majikannya instansi/ lembaga, boleh lebih dari satu.
22. *Employee is a person who work permanently for other people or institution/office/company and gains some money/cash or goods as wage/salary. Labor who have no permanent employer is not categorized as a laborer/ worker/ employee but casual worker. A laborers in general is considered to have a permanent employer if he has the same employer during the past month, particularly for building construction sector is 3 months. If the employer is an institution, more than 1 (one) employer is allowed.*

23. Pekerja bebas adalah seseorang yang bekerja pada orang lain/ majikan/institusi yang tidak tetap (lebih dari 1 majikan dalam sebulan terakhir) di usaha pertanian baik berupa usaha rumah tangga maupun bukan usaha rumah tangga, ataupun di nonpertanian atas dasar balas jasa dengan menerima upah atau imbalan baik berupa uang maupun barang, dan baik dengan sistem pembayaran harian maupun borongan.
23. *Casual employee is a person who does not work permanently for other people/employer/institution(more than 1 employer during the last 1 month) in agricultural sector, either home industry or not home industry, or in non-agricultural sector based on remuneration paid with money or goods, and based on daily or contact payment system.*
24. Pekerja tak dibayar adalah seseorang yang bekerja membantu usaha untuk memperoleh penghasilan/keuntungan yang dilakukan oleh salah seorang anggota rumah tangga atau bukan anggota rumah tangga tanpa mendapat upah/gajibaik berupa uang maupun barang.
24. *Unpaid worker is a person who intended to work without pay either with money or good, in an establishment run by other members of the family, relative or neighbour.*



**ULASAN****DESCRIPTION****3.1 Kependudukan**

Berdasarkan data dari Dinas Kependudukan dan Catatan Sipil Kabupaten Karimun, jumlah penduduk Kabupaten Karimun tahun 2019 mencapai 250.511 jiwa, terdiri 128.344 laki-laki, dan 122.167 perempuan. Dengan demikian rasio jenis kelamin secara total mencapai 105.

Jika ditinjau menurut kepadatan, wilayah yang paling padat penduduk pada tahun 2019 adalah Kecamatan Karimun dengan jumlah 851 jiwa/km<sup>2</sup>, sedangkan wilayah yang paling jarang penduduk berada di Kecamatan Moro dengan jumlah 41 jiwa/km<sup>2</sup>. Secara umum, kepadatan penduduk Kabupaten Karimun sebesar 164 jiwa/km<sup>2</sup>.

**3.2 Ketenagakerjaan**

Masalah kependudukan selalu berkaitan dengan masalah ketenagakerjaan. Tingginya tingkat pertumbuhan penduduk akan berpengaruh pada tingginya penyediaan (supply) tenaga kerja. Penawaran tenaga kerja yang tinggi tanpa diikuti penyediaan kesempatan kerja yang cukup akan menimbulkan pengangguran.

**3.1 Population**

*Based on data from Demography and Civil Report Service of Karimun Regency, Karimun regency's population in 2019 is 250.511 people, consisting of 128.344 men and 122.167 women. Thus the sex ratio is 105.*

*According to its density, the most dense populated area in 2019 located in Karimun subdistrict with a nearly to 851 people/km<sup>2</sup>, while the rarest dense population area is located in the Moro subdistrict with just 41 people/km<sup>2</sup>. In overall, the population density of Karimun regency is reach to 164 people /km<sup>2</sup>.*

**3.2 Employment**

*Population problem always related with employment problem, since labor supply was affected by population growth. The growth of labor supply that didn't accompany with the work opportunity will generate unemployment.*

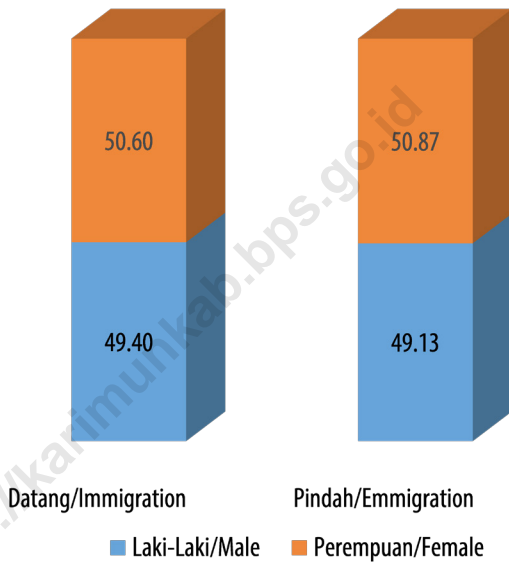
Hasil Sakernas 2019 memberikan gambaran bahwa dari seluruh penduduk Kabupaten Karimun yang berusia 15 tahun ke atas, penduduk laki-laki yang termasuk angkatan kerja sebanyak 66.917 orang sedangkan penduduk perempuan 29.442 orang. Dari total penduduk berumur 15 tahun ke atas yang bekerja seminggu yang lalu, sebanyak 60,66 persen merupakan buruh/karyawan/pegawai, 25,72 persen berusaha sendiri, sementara 13,62 persen berstatus lainnya.

*The Results of 2019's National Labor Surveys shows that among all residents who was 15 years of age and above, the male workforce reached 66.917 people, and the female took as much as 29.442 people. From all population aged 15 years and over who work during the previous week, there are 60,66 percent who own account worker, 25,72 percent are employees, and 13,62 percent are other status.*

<https://karimunkab.bps.go.id>

**Gambar 8**  
**Figures**

**Persentase Penduduk yang Pindah, Datang, serta Kejadian Kematian dan Kelahiran Menurut Jenis Kelamin di Kabupaten Karimun, 2019**  
**Percentage Of Emmigration, Immogration, Death, and Birth by Sex in Karimun Regency, 2019**



Sumber/Source : Dinas Kependudukan dan Pencatatan Sipil Kabupaten Karimun/ Demography and Civil Report Service of Karimun Regency

**3.1 KEPENDUDUKAN  
POPULATION**

**Tabel 3.1.1 Penduduk, Laju Pertumbuhan Penduduk per Tahun, Distribusi Persentase Penduduk, Kepadatan Penduduk, Rasio Jenis Kelamin Penduduk Menurut Kecamatan di Kabupaten Karimun, 2019**  
*Population, Population Growth Rate, Percentage Distribution of Population, Population Density, and Population Sex Ratio by Subdistrict in Karimun Regency, 2019*

<b>Kecamatan Subdistrict</b>	<b>Penduduk (ribu) Population (thousand)</b>	<b>Laju Pertumbuhan Penduduk per Tahun 2018 - 2019 Annual Population Growth Rate (%) 2018-2019</b>
(1)	(2)	(3)
Moro	18 566	0,22
Durai	6 094	-1,02
Kundur	30 703	0,36
Kundur Utara	12 788	0,70
Kundur Barat	18 502	0,55
Ungar	5 967	-0,13
Belat	6 651	-0,37
Karimun	50 876	1,03
Buru	10 116	-0,44
Meral	46 994	1,96
Tebing	27 999	2,76
Meral Barat	15 255	1,58
<b>Karimun</b>		
Hasil Registrasi/ Registration	<b>250 511</b>	<b>1,05</b>
Hasil Proyeksi <sup>1</sup> /Projection	<b>232 797</b>	<b>0,71</b>

Lanjutan Tabel/Continued Table 3.1.1

Kecamatan Subdistrict	Persentase Penduduk Percentage of Total Population	Kepadatan Penduduk per km <sup>2</sup> Population Density per sq.km
(1)	(4)	(5)
Moro	7,41	41,45
Durai	2,43	96,76
Kundur	12,26	366,65
Kundur Utara	5,10	52,06
Kundur Barat	7,39	97,42
Ungar	2,38	107,46
Belat	2,65	60,83
Karimun	20,31	851,34
Buru	4,04	137,82
Meral	18,76	812,34
Tebing	11,18	366,72
Meral Barat	6,09	247,85
<b>Karimun</b>		
Hasil Registrasi/ Registration	<b>100,00</b>	<b>164,38</b>
Hasil Proyeksi <sup>1</sup> /Projection	-	<b>152,75</b>

Lanjutan Tabel/*Continued Table* 3.1.1

Kecamatan <i>Subdistrict</i>	Rasio Jenis Kelamin <i>Sex Ratio</i>
(1)	(6)
Moro	108,16
Durai	107,77
Kundur	100,75
Kundur Utara	105,00
Kundur Barat	105,65
Ungar	99,90
Belat	109,09
Karimun	103,84
Buru	106,79
Meral	106,90
Tebing	104,22
Meral Barat	107,66
<b>Karimun</b>	
Hasil Registrasi/ <i>Registration</i>	<b>105,06</b>
Hasil Proyeksi <sup>1</sup> / <i>Projection</i>	<b>103,50</b>

Catatan/*Note*: <sup>1</sup> Data dari Hasil Proyeksi Penduduk Indonesia 2010–2035 (Pertengahan tahun/Juni)/*The result of Indonesia Population Projection 2010–2035 (mid year/June)*

Sumber/*Source*: Dinas Kependudukan dan Pencatatan Sipil Kabupaten Karimun/*Population and Civil Registration Agency of Karimun Regency*

**Tabel** 3.1.2 **Jumlah Penduduk Menurut Kelompok Umur dan Jenis Kelamin di Kabupaten Karimun, 2019**  
**Table** 3.1.2 **Population by Age Group and Sex in Karimun Regency, 2019**

Kelompok Umur <i>Age Group</i>	Laki-Laki <i>Male</i>	Perempuan <i>Female</i>	Jumlah <i>Total</i>
(1)	(2)	(3)	(4)
0-4	9 022	8 547	17 569
5-9	11 495	11 134	22 629
10-14	13 891	13 111	27 002
15-19	11 818	9 889	21 707
20-24	4 917	4 010	8 927
25-29	5 473	6 138	11 611
30-34	8 070	8 819	16 889
35-39	9 776	10 202	19 978
40-44	9 882	10 504	20 386
45-49	10 100	9 514	19 614
50-54	8 189	7 229	15 418
55-59	5 981	5 151	11 132
60-64	3 916	4 042	7 958
65-69	2 835	2 895	5 730
70-74	1 731	1 722	3 453
75+	1 305	1 489	2 794
<b>Karimun</b>	<b>118 401</b>	<b>114 396</b>	<b>232 797</b>

Sumber/Source: BPS, Proyeksi Penduduk Indonesia 2015–2045/BPS-Statistics Indonesia, *Indonesia Population Projection 2015–2045*

**Tabel** 3.1.3  
**Table**

**Arus Migrasi Penduduk yang Tercatat Menurut Kecamatan dan Jenis Kelamin di Kabupaten Karimun, 2019**  
*Number of Registered Population Migration Flow by Subdistrict and Sex in Karimun Regency, 2019*

Kecamatan Subdistrict	Datang Immigration		
	Laki-Laki Male	Perempuan Female	Jumlah Total
(1)	(2)	(3)	(4)
Moro	217	207	424
Durai	57	68	125
Kundur	427	497	924
Kundur Utara	129	158	287
Kundur Barat	216	235	451
Ungar	65	61	126
Belat	60	48	108
Karimun	1 151	1 128	2 279
Buru	87	99	186
Meral	1 226	1 267	2 493
Tebing	736	763	1 499
Meral Barat	346	304	650
<b>Karimun</b>	<b>4 717</b>	<b>4 835</b>	<b>9 552</b>



Lanjutan Tabel/Continued Table 3.1.3

Kecamatan Subdistrict	Pindah Emigration		
	Laki-Laki Male	Perempuan Female	Jumlah Total
(1)	(5)	(6)	(7)
Moro	282	276	558
Durai	103	91	194
Kundur	478	476	954
Kundur Utara	178	168	346
Kundur Barat	294	308	602
Ungar	99	95	194
Belat	51 900	83 976	135 876
Karimun	1 354	1 390	2 744
Buru	121	166	287
Meral	1 128	1 120	2 248
Tebing	605	558	1 163
Meral Barat	313	286	599
<b>Karimun</b>	<b>56 855</b>	<b>88 910</b>	<b>145 765</b>

Sumber/Source: Dinas Kependudukan dan Pencatatan Sipil Kabupaten Karimun/ Demography and Civil Report Service of Karimun Regency

**Tabel**  
**Table** 3.1.4

**Rata-rata Anggota Keluarga Menurut Kecamatan di Kabupaten Karimun, 2019**  
*Average of Population per Household by Subdistrict in Karimun Regency, 2019*

Kecamatan Subdistrict	Penduduk Population	Keluarga Family	Rata-Rata Anggota Keluarga Population per household
(1)	(2)	(3)	(4)
Moro	18566	5 758	3
Durai	6094	1 921	3
Kundur	30703	9 511	3
Kundur Utara	12788	3 923	3
Kundur Barat	18502	5 707	3
Ungar	5967	1 952	3
Belat	6651	2 126	3
Karimun	50876	15 727	3
Buru	10116	3 249	3
Meral	46994	13 798	3
Tebing	27999	8 323	3
Meral Barat	15255	4 536	3
<b>Karimun</b>	<b>250511</b>	<b>76 531</b>	<b>3</b>

Sumber/Source: Dinas Kependudukan dan Pencatatan Sipil Kabupaten Karimun/ *Demography and Civil Report Service of Karimun Regency*

**Tabel**  
**Table** 3.1.5

**Jumlah Kelahiran dan Kematian Penduduk yang Dilaporkan menurut Kecamatan di Kabupaten Karimun, 2019**  
**Number of Registered Population Birth and Death by Subdistrict and Sex in Karimun Regency, 2019**

Kecamatan Subdistrict	Kelahiran Birth		
	Laki-Laki Male	Perempuan Female	Jumlah Total
(1)	(2)	(3)	(4)
Moro	73	71	144
Durai	15	12	27
Kundur	113	103	216
Kundur Utara	50	59	109
Kundur Barat	95	60	155
Ungar	12	24	36
Belat	21	25	46
Karimun	260	232	492
Buru	43	45	88
Meral	274	239	513
Tebing	198	168	366
Meral Barat	110	96	206
<b>Karimun</b>	<b>1 264</b>	<b>1 134</b>	<b>2 398</b>

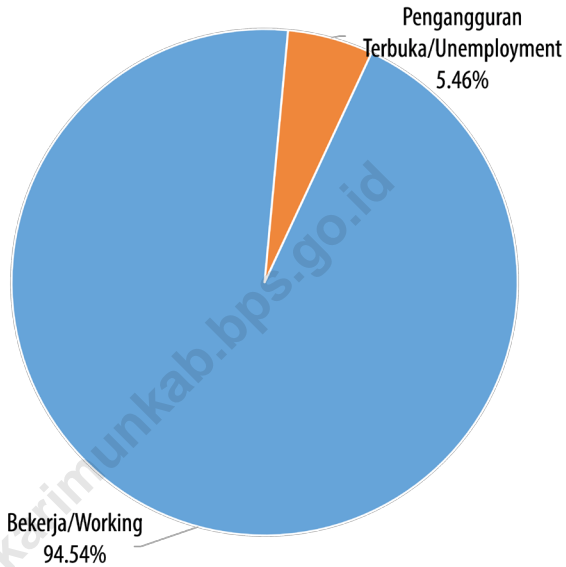
Lanjutan Tabel/*Continued Table* 3.1.5

Kecamatan <i>Subdistrict</i>	Kematian <i>Death</i>		
	Laki-Laki <i>Male</i>	Perempuan <i>Female</i>	Jumlah <i>Total</i>
(1)	(5)	(6)	(7)
Moro	36	29	65
Durai	16	2	18
Kundur	71	53	124
Kundur Utara	32	12	44
Kundur Barat	48	20	68
Ungar	27	16	43
Belat	3	0	3
Karimun	103	50	153
Buru	29	15	44
Meral	119	86	205
Tebing	84	52	136
Meral Barat	40	20	60
<b>Karimun</b>	<b>608</b>	<b>355</b>	<b>963</b>

Sumber/*Source*: Dinas Kependudukan dan Pencatatan Sipil Kabupaten Karimun/ *Demography and Civil Report Service of Karimun Regency*

**Gambar 9**  
**Figures**

**Persentase Penduduk Berumur 15 tahun Keatas yang Bekerja dan Pengangguran Terbuka di Kabupaten Karimun, 2019**  
*Percentage of Population Aged 15 Years and Over Working and Unemployment In Karimun Regency, 2019*



Sumber/Source : Survei Angkatan Kerja Nasional Agustus/August National Labor Force Survey

**3.2 KETENAGAKERJAAN  
EMPLOYMENT**

**Tabel 3.2.1** Jumlah Penduduk Berumur 15 Tahun Keatas Menurut Jenis Kegiatan Selama Seminggu yang Lalu dan Jenis Kelamin di Kabupaten Karimun, 2019  
*Population Aged 15 Years and Over by Type of Activity During The Previous Week and Sex in Karimun Regency, 2019*

Kegiatan Utama <i>Main Activities</i>	Laki-Laki <i>Male</i>	Perempuan <i>Female</i>	Jumlah <i>Total</i>
(1)	(2)	(3)	(4)
I. Angkatan Kerja/ <i>Economically Active</i>	66 917	29 442	96 359
1. Bekerja/ <i>Working</i>	62 557	28 538	91 095
2. Pengangguran Terbuka/ <i>Unemployment</i>	4 360	904	5 264
II. Bukan Angkatan Kerja/ <i>Economically Inactive</i>	17 226	52 307	69 533
1. Sekolah/ <i>Attending School</i>	7 420	6 769	14 189
2. Mengurus Rumah tangga/ <i>Housekeeping</i>	4 421	43 138	47 559
3. Lainnya/ <i>Others</i>	5 385	2 400	7 785
<b>Karimun</b>	<b>84 143</b>	<b>81 749</b>	<b>165 892</b>

Sumber/*Source*: Survei Angkatan Kerja Nasional Agustus/*August National Labor Force Survey*

**Tabel 3.2.2** Penduduk Berumur 15 Tahun ke Atas Menurut Kelompok Umur dan Jenis Kegiatan Selama Seminggu yang Lalu di Kabupaten Karimun, 2019  
*Population Aged 15 Years and Over by Age Group and Type of Activity During The Previous Week Karimun Regency, 2019*

Kelompok Umur Age Group	Angkatan Kerja/ Economically Active				Jumlah Angkatan Kerja Total of Economically Active	Persentase Bekerja terhadap Angkatan Kerja Percentage of Working to Economically Active
	Bekerja Working	Pengangguran Unemployment		Jumlah Total		
(1)	(2)	Pernah Bekerja Ever Worked	Tidak Pernah Bekerja Never Worked	(5)	(6)	(7)
15-19	3 400	862	769	1 631	5 031	67,58
20-24	5 390	426	553	979	6 369	84,63
25-29	7 186	275	226	501	7 687	93,48
30-34	11 094	164	-	164	11 258	98,54
35-39	13 148	410	-	410	13 558	96,98
40-44	14 009	713	-	713	14 722	95,16
45-49	13 499	731	-	731	14 230	94,86
50-54	10 113	135	-	135	10 248	98,68
55-59	5 836	-	-	-	5 836	100,00
60+	7 420	-	-	-	7 420	100,00
<b>Karimun</b>	<b>91 095</b>	<b>3 716</b>	<b>1 548</b>	<b>5 264</b>	<b>96 359</b>	<b>94,54</b>

Lanjutan Tabel/Continued Table 3.2.2

Kelompok Umur Age Group	Bukan Angkatan Kerja/ Not Economically Active					Jumlah* Total	Persentase Angkatan Kerja terhadap Penduduk Usia Kerja Percentage of Economically Active to Working Age Population
	Sekolah Attending School	Pengangguran Unemployment Mengurus Rumah Tangga House-keeping	Lainnya Others	Jumlah Bukan Angkatan Kerja Total of Not Economically Active			
(1)	(8)	(9)	(10)	(11)	(12)	(13)	
15-19	13 406	1 802	1 461	16 669	21 700	23,18	
20-24	710	1 605	233	2 548	8 917	71,43	
25-29	73	3 534	306	3 913	11 600	66,27	
30-34	-	5 437	189	5 626	16 884	66,68	
35-39	-	6 152	235	6 387	19 945	67,98	
40-44	-	5 218	473	5 691	20 413	72,12	
45-49	-	5 255	171	5 426	19 656	72,40	
50-54	-	4 978	248	5 226	15 474	66,23	
55-59	-	4 448	914	5 362	11 198	52,12	
60+	-	9 130	3 555	12 685	20 105	36,91	
<b>Karimun</b>	<b>14 189</b>	<b>47 559</b>	<b>7 785</b>	<b>69 533</b>	<b>165 892</b>	<b>58,09</b>	

Catatan/Note: \*Jumlah angkatan kerja + bukan angkatan kerja  
\*Sum of economically active + not economically active

Sumber/Source: Survei Angkatan Kerja Nasional Agustus/August National Labor Force Survey



**Tabel**  
**Table** 3.2.3

**Penduduk Berumur 15 Tahun ke Atas Menurut Pendidikan Tertinggi yang Ditempuh dan Jenis Kegiatan Selama Seminggu yang Lalu di Kabupaten Karimun, 2019**  
*Population Aged 15 Years and Over by Education Level and Type of Activity During The Previous Week Karimun Regency, 2019*

Pendidikan <i>Education Level</i>	Angkatan Kerja/ <i>Economically Active</i>				Jumlah Angkatan Kerja <i>Total of Economically Active</i>	Persentase Bekerja terhadap Angkatan Kerja <i>Percentage of Working to Economically Active</i>
	Bekerja <i>Working</i>	Pernah Bekerja <i>Ever Worked</i>	Tidak Pernah Bekerja <i>Never Worked</i>	Pengangguran <i>Unemployment</i>		
(1)	(2)	(3)	(4)	(5)	(6)	(7)
Sekolah Dasar (SD) <i>Primary School</i>	37 321	1 151	581	1 732	39 053	95,57
Sekolah Menengah Pertama <i>Junior High School</i>	14 653	584	203	787	15 440	94,90
Sekolah Menengah Atas <i>Senior High School</i>	26 556	1 669	650	2 319	28 875	91,97
Perguruan Tinggi <i>College</i>	12 565	312	114	426	12 991	96,72
<b>Karimun</b>	<b>91 095</b>	<b>3 716</b>	<b>1 548</b>	<b>5 264</b>	<b>96 359</b>	<b>94,54</b>

Lanjutan Tabel/Continued Table 3.2.3

Pendidikan Education Level	Bukan Angkatan Kerja/ Not Economically Active					Persentase Angkatan Kerja terhadap Penduduk Usia Kerja Percentage of Economically Active to Working Age Population
	Sekolah Attending School	Pengang- guran Unemploy- ment Mengurus Rumah Tangga House- keeping	Lainnya Others	Jumlah Bukan Angkatan Kerja Total of Not Econo- mically Active	Jumlah* Total	
(1)	(8)	(9)	(10)	(11)	(12)	(13)
Sekolah Dasar (SD) Primary School	1 966	27 429	4 948	34 343	73 396	53,21
Sekolah Menengah Pertama Junior High School	9 796	7 567	1 138	18 501	33 941	45,49
Sekolah Menengah Atas Senior High School	2 354	11 491	1 557	15 402	44 277	65,21
Perguruan Tingg College	73	1 072	142	1 287	14 278	90,99
<b>Karimun</b>	<b>14 189</b>	<b>47 559</b>	<b>7 785</b>	<b>69 533</b>	<b>165 892</b>	<b>58,09</b>

Catatan/Note: \*Jumlah angkatan kerja + bukan angkatan kerja  
\*Sum of economically active + not economically active

Sumber/Source: Survei Angkatan Kerja Nasional Agustus/August National Labor Force Survey

**Tabel**  
**Table** 3.2.4

**Penduduk Berumur 15 Tahun ke Atas yang Bekerja Selama Seminggu yang Lalu Menurut Status Pekerjaan Utama dan Lapangan Pekerjaan Utama di Kabupaten Karimun, 2019**  
**Population Aged 15 Years and Over Who Work During The Previous Week by Main Employment Status and Main Industry in Karimun Regency, 2019**

Status Pekerjaan Utama Main Employment Status	Lapangan Pekerjaan Utama Main Industry			Jumlah Total
	Pertanian Agriculture	Industri Industry	Jasa Services	
(1)	(2)	(3)	(4)	(5)
Berusaha sendiri <i>Own account worker</i>	8 579	3 956	10 898	23 433
Berusaha dibantu buruh tidak tetap/buruh tidak dibayar <i>Employer assisted by temporary worker/unpaid worker</i>	974	574	2 712	4 260
Berusaha dibantu buruh tetap/buruh dibayar <i>Employer assisted by permanent worker/paid worker</i>	533	853	1 819	3 205
Buruh/Karyawan/Pegawai <i>Employee</i>	5 825	16 445	32 987	55 257
Pekerja bebas di pertanian <i>Casual agricultural worker</i>	1 220	-	-	1 220
Pekerja bebas di nonpertanian <i>Casual non-agricultural worker</i>	-	437	433	870
Pekerja keluarga/tak dibayar <i>Family worker/unpaid worker</i>	791	95	1 964	2 850
<b>Karimun</b>	<b>17 922</b>	<b>22 360</b>	<b>50 813</b>	<b>91 095</b>

Sumber/Source: Survei Angkatan Kerja Nasional Agustus/August National Labor Force Survey

**Tabel**  
**Table** 3.2.5

**Penduduk Berumur 15 Tahun ke Atas yang Bekerja Selama Seminggu yang Lalu Menurut Jam Kerja pada Pekerjaan Utama dan Lapangan Pekerjaan Utama di Kabupaten Karimun, 2019**  
*Population Aged 15 Years and Over Who Work During The Previous Week by Total Working Hours on Main Job and Main Industry in Karimun Regency, 2019*

Jumlah Jam Kerja pada Pekerjaan Utama <i>Total Working Hours on Main Job</i>	Lapangan Pekerjaan Utama <i>Main Industry</i>			Jumlah Total
	Pertanian <i>Agriculture</i>	Industri <i>Industry</i>	Jasa <i>Services</i>	
(1)	(2)	(3)	(4)	(5)
0 <sup>1</sup>	1 109	854	1 264	3 227
1–4	71	-	551	622
5–9	709	410	470	1 589
10–14	654	133	648	1 435
15–19	497	296	1 005	1 798
20–24	2 570	324	2 968	5 862
25–34	3 784	1 395	5 367	10 546
35–44	4 156	3 576	17 163	24 895
45–54	1 419	7 725	11 760	20 904
55–59	1 762	4 269	4 065	10 096
60–74	1 046	3 035	4 545	8 626
75+	145	343	1 007	1 495
<b>Karimun</b>	<b>17 922</b>	<b>22 360</b>	<b>50 813</b>	<b>91 095</b>

Catatan/Note: <sup>1</sup>Sementara tidak bekerja/*Temporarily not working*

Sumber/Source: Survei Angkatan Kerja Nasional Agustus/August National Labor Force Survey

**Tabel**  
**Table** 3.2.6

**Penduduk Berumur 15 Tahun ke Atas yang Bekerja Selama Seminggu yang Lalu Menurut Lapangan Pekerjaan Utama dan Pendidikan Tertinggi yang Ditamatkan di Kabupaten Karimun, 2019**  
*Population Aged 15 Years and Over Who Work During The Previous Week by Main Industry and Education Level in Karimun Regency, 2019*

Lapangan Pekerjaan Utama <i>Main Industry</i>	Pendidikan Tertinggi yang Ditamatkan <i>Educational Level</i>				Jumlah Total
	≤ Sekolah Dasar <i>≤ Primary School</i>	Sekolah Menengah Pertama <i>Junior High School</i>	Sekolah Menengah Atas <i>Senior High School</i>	Perguruan Tinggi <i>Collage</i>	
(1)	(2)	(3)	(4)	(5)	(6)
Pertanian <i>Agriculture</i>	13 336	2 217	2 249	120	17 922
Industri <i>Industry</i>	10 333	4 570	6 385	1 072	22 360
Jasa <i>Services</i>	13 652	7 866	17 922	11 373	50 813
<b>Karimun</b>	<b>37 321</b>	<b>14 653</b>	<b>26 556</b>	<b>12 565</b>	<b>91 095</b>

Sumber/Source: Survei Angkatan Kerja Nasional Agustus/August National Labor Force Survey

**Tabel** 3.2.7  
**Table**

**Penduduk Berumur 15 Tahun ke Atas yang Bekerja Selama Seminggu yang Lalu Menurut Kelompok Umur dan Jumlah Jam Kerja Seluruhnya di Kabupaten Karimun, 2019**  
*Population Aged 15 Years and Over Who Work During The Previous Week by Age Group and Total Working Hours in Karimun Regency, 2019*

Kelompok Umur Age Group	Jumlah Jam Kerja Seluruhnya (jam) Total Working Hours (hours)				Jumlah Total
	0	1-14	15-35	35+	
(1)	(2)	(3)	(4)	(5)	(6)
15-19	251	-	772	2 377	3 400
20-24	86	30	303	4 971	5 390
25-29	226	195	438	6 327	7 186
30-34	720	524	2 141	7 709	11 094
35-39	488	528	1 761	10 371	13 148
40-44	309	443	3 526	9 731	14 009
45-49	127	873	2 198	10 301	13 499
50-54	329	244	1 990	7 550	10 113
55-59	426	248	939	4 223	5 836
60+	265	561	2 728	3 866	7 420
<b>Karimun</b>	<b>3 227</b>	<b>3 646</b>	<b>16 796</b>	<b>67 426</b>	<b>91 095</b>

Sumber/Source: Survei Angkatan Kerja Nasional Agustus/August National Labor Force Survey

**Tabel**  
**Table** 3.2.8

**Penduduk Berumur 15 Tahun ke Atas yang Bekerja Selama Seminggu yang Lalu Status Pekerjaan Utama dan Pendidikan Tertinggi yang Ditamatkan di Kabupaten Karimun, 2019**  
*Population Aged 15 Years and Over Who Work During The Previous Week by Main Employment Status and Education Level in Karimun Regency, 2019*

Status Pekerjaan Utama <i>Main Employment Status</i>	Pendidikan Tertinggi yang Ditamatkan <i>Educational Level</i>				Jumlah <i>Total</i>
	≤ Sekolah Dasar ≤ <i>Primary School</i>	SMP <i>Junior High School</i>	SMA <i>Senior High School</i>	Perguruan Tinggi <i>Collage</i>	
(1)	(2)	(3)	(4)	(5)	(6)
Berusaha sendiri <i>Own account worker</i>	12 499	4 072	5 856	1 006	23 433
Berusaha dibantu buruh tidak tetap/buruh tidak dibayar <i>Employer assisted by temporary worker/unpaid worker</i>	1 586	1 056	1 453	165	4 260
Berusaha dibantu buruh tetap/buruh dibayar <i>Employer assisted by permanent worker/paid worker</i>	1 683	814	656	52	3 205
Buruh/Karyawan/Pegawai <i>Employee</i>	19 054	7 522	17 419	11 262	55 257
Pekerja bebas di pertanian <i>Casual agricultural worker</i>	960	-	260	-	1 220
Pekerja bebas di nonpertanian <i>Casual non-agricultural worker</i>	323	484	63	-	870
Pekerja keluarga/tak dibayar <i>Family worker/unpaid worker</i>	1 216	705	849	80	2 850
<b>Karimun</b>	<b>37 321</b>	<b>14 653</b>	<b>26 556</b>	<b>12 565</b>	<b>91 095</b>

Sumber/Source: Survei Angkatan Kerja Nasional Agustus/August National Labor Force Survey

**Tabel**  
**Table** 3.2.9

**Penduduk Berumur 15 Tahun ke Atas yang Bekerja Selama Seminggu yang Lalu menurut Kelompok Umur dan Jenis Kelamin di Kabupaten Karimun, 2019**  
*Population Aged 15 Years and Over Who Work During The Previous Week by Age Group and Sex in Karimun Regency, 2019*

<b>Kelompok Umur</b> <i>Age Group</i>	<b>Laki-Laki</b> <i>Male</i>	<b>Perempuan</b> <i>Female</i>	<b>Jumlah</b> <i>Total</i>
(1)	(2)	(3)	(4)
15-19	1 987	1 413	3 400
20-24	3 297	2 093	5 390
25-29	4 708	2 478	7 186
30-34	7 805	3 289	11 094
35-39	8 827	4 321	13 148
40-44	9 343	4 666	14 009
45-49	9 220	4 279	13 499
50-54	6 857	3 256	10 113
55-59	4 734	1 102	5 836
60+	5 779	1 641	7 420
<b>Karimun</b>	<b>62 557</b>	<b>28 538</b>	<b>91 095</b>

Sumber/Source: Survei Angkatan Kerja Nasional Agustus/August National Labor Force Survey



**Tabel 3.2.10** Penduduk Berumur 15 Tahun ke Atas yang Bekerja Selama Seminggu yang Lalu menurut Lapangan Pekerjaan Utama dan Jenis Kelamin di Kabupaten Karimun, 2019  
*Population Aged 15 Years and Over Who Work During The Previous Week by Main Industry and Sex in Karimun Regency, 2019*

Lapangan Pekerjaan Utama <i>Main Industry</i>	Laki-Laki <i>Male</i>	Perempuan <i>Female</i>	Jumlah <i>Total</i>
(1)	(2)	(3)	(4)
Pertanian <i>Agriculture</i>	14 749	3 173	17 922
Industri <i>Industry</i>	19 364	2 996	22 360
Jasa <i>Services</i>	28 444	22 369	50 813
<b>Karimun</b>	<b>62 557</b>	<b>28 538</b>	<b>91 095</b>

Sumber/Source: Survei Angkatan Kerja Nasional Agustus/August National Labor Force Survey

**Tabel** 3.2.11  
**Table**

**Penduduk Berumur 15 Tahun ke Atas yang Bekerja Selama Seminggu yang Lalu menurut Jumlah Jam Kerja Seluruhnya dan Jenis Kelamin di Kabupaten Karimun, 2019**  
*Population Aged 15 Years and Over Who Work During The Previous Week by Total Working Hours and Sex in Karimun Regency, 2019*

<b>Jumlah Jam Kerja Seluruhnya (jam)</b> <i>Total Working Hours (hours)</i>	<b>Laki-Laki</b> <i>Male</i>	<b>Perempuan</b> <i>Female</i>	<b>Jumlah</b> <i>Total</i>
(1)	(2)	(3)	(4)
01	2 533	694	3 227
1-14	1 107	2 539	3 646
15-24	4 094	2 998	7 092
25-34	6 885	2 819	9 704
35-40	9 630	6 309	15 939
41+	38 308	13 179	51 487
<b>Karimun</b>	<b>62 557</b>	<b>28 538</b>	<b>91 095</b>

Sumber/Source: Survei Angkatan Kerja Nasional Agustus/August National Labor Force Survey

**Tabel 3.2.12** Penduduk Berumur 15 Tahun ke Atas yang Bekerja Selama Seminggu yang Lalu menurut Jumlah Jam Kerja pada Pekerjaan Utama dan Jenis Kelamin di Kabupaten Karimun, 2019  
*Population Aged 15 Years and Over Who Work During The Previous Week by Total Working Hours on Main Job and Sex in Karimun Regency, 2019*

Jumlah Jam Kerja pada Pekerjaan Utama <i>Total Working Hours on Main Job</i>	Laki-Laki <i>Male</i>	Perempuan <i>Female</i>	Jumlah <i>Total</i>
(1)	(2)	(3)	(4)
01	2 533	694	3 227
1-14	1 107	2 539	3 646
15-24	4 530	3 130	7 660
25-34	7 599	2 947	10 546
35-40	9 796	6 523	16 319
41+	36 992	12 705	49 697
<b>Karimun</b>	<b>62 557</b>	<b>28 538</b>	<b>91 095</b>

Sumber/Source: Survei Angkatan Kerja Nasional Agustus/August National Labor Force Survey

**Tabel** 3.2.13  
**Table**

**Penduduk Berumur 15 Tahun ke Atas yang Bekerja Selama Seminggu yang Lalu menurut Status Pekerjaan Utama dan Jenis Kelamin di Kabupaten Karimun, 2019**  
*Population Aged 15 Years and Over Who Work During The Previous Week by Main Employment Status and Sex in Karimun Regency, 2019*

<b>Status Pekerjaan Utama</b> <i>Main Employment Status</i>	<b>Laki-Laki</b> <i>Male</i>	<b>Perempuan</b> <i>Female</i>	<b>Jumlah</b> <i>Total</i>
(1)	(2)	(3)	(4)
Berusaha sendiri <i>Own account worker</i>	15 044	8 389	23 433
Berusaha dibantu buruh tidak tetap/buruh tidak dibayar <i>Employer assisted by temporary worker/unpaid worker</i>	2 702	1 558	4 260
Berusaha dibantu buruh tetap/buruh dibayar <i>Employer assisted by permanent worker/paid worker</i>	2 446	759	3 205
Buruh/Karyawan/Pegawai <i>Employee</i>	39 623	15 634	55 257
Pekerja bebas di pertanian <i>Casual agricultural worker</i>	1 136	84	1 220
Pekerja bebas di nonpertanian <i>Casual non-agricultural worker</i>	811	59	870
Pekerja keluarga/tak dibayar <i>Family worker/unpaid worker</i>	795	2 055	2 850
<b>Karimun</b>	<b>62 557</b>	<b>28 538</b>	<b>91 095</b>

Sumber/Source: Survei Angkatan Kerja Nasional Agustus/August National Labor Force Survey

**Tabel** 3.2.14 **Jumlah Tenaga Kerja Asing Terdaftar Menurut Kebangsaan di Kabupaten Karimun, 2019**  
**Table** 3.2.14 **Registered Expatriate by Nationality in Karimun Regency, 2019**

Asal Negara Origin	2019
(1)	(2)
India	24
China	20
Italia	20
Malaysia	12
Singapura	12
Pilipina	9
Portugal	3
Afrika Selatan	2
Perancis	2
Kolombia	2
Kanada	1
Kroasia	1
Mesir	1
Romania	1
Rusia	1
Lainnya	4
<b>Karimun</b>	<b>115</b>

Sumber/Source: Dinas Tenaga Kerja Kabupaten Karimun / Manpower Service of Karimun Regency

**Tabel**  
**Table** 3.2.15

**Rata-rata Upah/Gaji Bersih Sebulan Pekerja Formal Menurut Lapangan Pekerjaan Utama di Kabupaten Karimun (rupiah), 2019**  
***Average Wage a Month of Formal Worker by Main Industry in Karimun Regency (rupiah), 2019***

<b>Lapangan Pekerjaan Utama</b> <b><i>Main Industry</i></b>	<b>Upah/Gaji</b> <b><i>Wages/Salary</i></b>
(1)	(2)
Pertanian <i>Agriculture</i>	1 627 466,09
Industri <i>Industry</i>	3 759 842,78
Jasa <i>Services</i>	2 956 934,00
<b>Karimun</b>	<b>2 910 714,17</b>

Sumber/Source: Survei Angkatan Kerja Nasional Agustus/August National Labor Force Survey

**Tabel**  
**Table** 3.2.16

**Rata-rata Upah/Gaji Bersih Sebulan Pekerja Formal Menurut Kelompok Umur dan Lapangan Pekerjaan Utama di Kabupaten Karimun (rupiah), 2019**  
**Average Wage a Month of Formal Worker by Age group and Main Industry in Karimun Regency (rupiah), 2019**

<b>Kelompok Umur</b> <b>Age Group</b>	<b>Pertanian</b> <b>Agriculture</b>	<b>Industri</b> <b>Industry</b>	<b>Jasa</b> <b>Services</b>	<b>Jumlah</b> <b>Total</b>
(1)	(2)	(3)	(4)	(5)
15-19	1 242 628,77	1 669 671,81	1 398 937,08	1 481 654,24
20-24	700 000,00	3 091 729,27	2 098 543,57	2 101 869,87
25-29	1 600 000,00	4 033 521,10	2 433 082,63	2 678 569,36
30-34	1 443 966,71	3 648 164,34	3 562 244,80	3 013 758,42
35-39	1 630 534,72	3 912 068,64	2 694 835,56	2 885 692,77
40-44	2 121 864,62	3 384 286,63	4 087 074,77	3 492 401,50
45-49	1 649 687,50	4 501 267,07	2 701 702,39	3 080 303,75
50-54	2 500 000,00	4 866 325,82	3 044 073,40	3 453 314,72
55-59	2 293 513,51	2 991 671,31	3 078 491,15	2 990 537,77
60+	677 056,28	5 025 442,48	1 525 000,00	2 963 100,78
<b>Karimun</b>	<b>1 627 466,09</b>	<b>3 759 842,78</b>	<b>2 956 934,00</b>	<b>2 910 714,17</b>

Sumber/Source: Survei Angkatan Kerja Nasional Agustus/August National Labor Force Survey

**Tabel 3.2.17** Rata-rata Upah/Gaji Bersih Sebulan Pekerja Informal Menurut Lapangan Pekerjaan Utama di Kabupaten Karimun (rupiah), 2019  
*Average Wage a Month of Informal Worker by Main Industry in Karimun Regency (rupiah), 2019*

Lapangan Pekerjaan Utama <i>Main Industry</i>	Upah/Gaji <i>Wages/Salary</i>
(1)	(2)
Pertanian <i>Agriculture</i>	1 344 532,10
Industri <i>Industry</i>	1 910 703,39
Jasa <i>Services</i>	2 469 908,22
<b>Karimun</b>	<b>1 941 594,64</b>

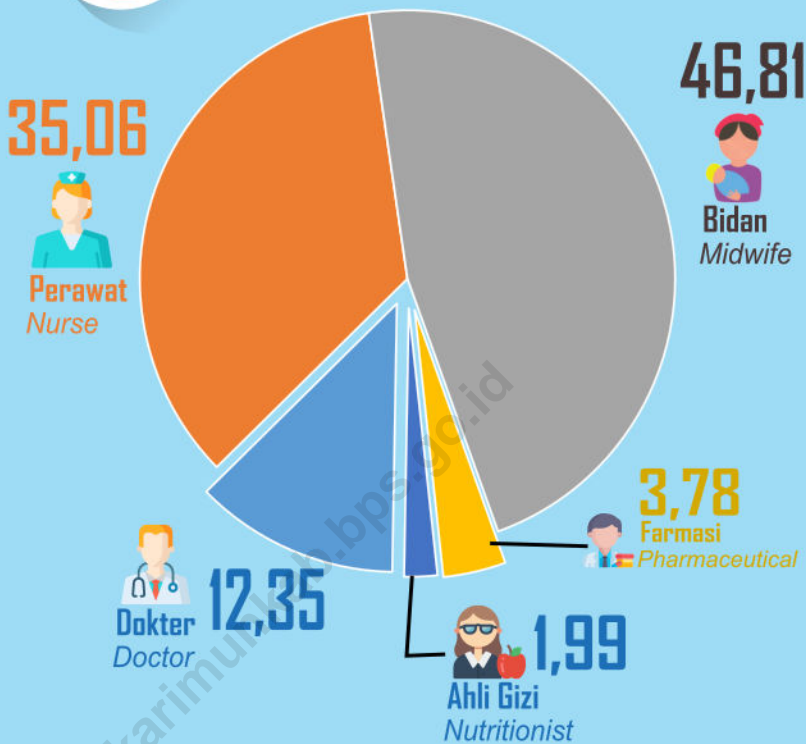
Sumber/Source: Survei Angkatan Kerja Nasional Agustus/August National Labor Force Survey



**Tabel 3.2.18** Rata-rata Upah/Gaji Bersih Sebulan Pekerja Informal Menurut Pendidikan Tertinggi yang Ditamatkan (rupiah) di Kabupaten Karimun, 2019  
**Average Wage a Month of Informal Worker by Education Level (rupiah) in Karimun Regency, 2019**

<b>Pendidikan</b> <i>Education Level</i>	<b>Upah/Gaji</b> <i>Wages/Salary</i>
(1)	(2)
≤ Sekolah Dasar (SD) <i>≤ Primary School</i>	1 650 886,66
Sekolah Menengah Pertama <i>Junior High School</i>	2 178 083,85
Sekolah Menengah Atas <i>Senior High School</i>	2 351 618,38
Perguruan Tinggi <i>College</i>	2 334 791,25
<b>Karimun</b>	<b>1 941 594,64</b>

Sumber/Source: Survei Angkatan Kerja Nasional Agustus/August National Labor Force Survey



Persentase Tenaga Kesehatan di Kabupaten Karimun, 2019  
 Percentase of Health Personnel in Karimun Regency, 2019

Jumlah Fasilitas Kesehatan di Kabupaten Karimun, 2019

Number of Health Facilities in Karimun Regency, 2019



2 Rumah Sakit  
Hospital



13 Puskesmas  
Public Health Center



16

Klinik/Balai Kesehatan  
Medical Clinic



225

Posyandu  
Integrated Service Post



12

Polindes  
Village Maternity Cottage



**PENJELASAN TEKNIS**

1. Tidak/belum pernah sekolah adalah mereka yang tidak pernah atau belum pernah terdaftar dan tidak pernah atau belum pernah aktif mengikuti pendidikan di suatu jenjang pendidikan formal. Termasuk juga yang tamat/belum tamat taman kanak-kanak tetapi tidak melanjutkan ke sekolah dasar.
2. Masih bersekolah adalah mereka yang terdaftar dan aktif mengikuti pendidikan formal dan nonformal (paket a, b, atau c), baik pendidikan dasar, menengah maupun pendidikan tinggi. Bagi mahasiswa yang sedang cuti dianggap masih bersekolah.
3. Tidak bersekolah lagi adalah mereka yang pernah terdaftar dan aktif mengikuti pendidikan di suatu jenjang pendidikan formal dan nonformal (Paket A, B, atau C), tetapi pada saat pencacahan tidak lagi terdaftar dan tidak aktif mengikuti pendidikan.
4. Tamat sekolah adalah menyelesaikan pelajaran yang ditandai dengan lulus ujian akhir pada kelas atau tingkat terakhir suatu jenjang pendidikan di sekolah negeri maupun swasta dengan mendapatkan tanda

**TECHNICAL NOTES**

1. *Not/never attending school is someone who has never attended or never been registered in a formal education, such as primary, secondary, and tertiary education. Those who just completed kindergarten are considered as never attended school.*
2. *Attending school is someone who is currently attending primary, secondary, or tertiary education, including package A, package B, or package C. College student who postpones his/her study is considered as attending school.*
3. *Not attending school anymore is someone who had enrolled and participated in formal and non-formal education in the past including package A, package B, or package C, but currently does not attend school.*
4. *Completed particular level of education is someone who has completed particular level of education in private or public school and accepting graduation certificate. Someone who has never attended the highest*

tamat belajar/ijazah. Seseorang yang belum mengikuti pelajaran pada kelas tertinggi tetapi telah mengikuti ujian akhir dan lulus dianggap tamat sekolah.

*grade but passed the final exam is considered as completed particular level of education.*

5. Dapat membaca dan menulis artinya dapat membaca dan menulis kata-kata/kalimat sederhana dengan suatu aksara tertentu.

5. *Able to read and write is the ability to read and write at least a simple sentence in any letter of alphabets.*

6. Jenjang Pendidikan Formal terdiri atas pendidikan dasar, pendidikan menengah, dan pendidikan tinggi. Jenis pendidikan yang diajarkan mencakup pendidikan umum, kejuruan, akademik, profesi, vokasi, keagamaan, dan khusus.

6. *The Formal Education Level consists of primary education, secondary education, and high education. The kind of education that taught consists of general education, vocational, academic, professional, religious, and specific education.*

a. Pendidikan Dasar berbentuk Sekolah Dasar (SD) dan Madrasah Ibtidaiyah (MI) atau bentuk lain yang sederajat serta Sekolah Menengah Pertama (SMP) dan Madrasah Tsanawiyah (MTs), atau bentuk lain yang sederajat

a. *The Primary Education consists of Elementary School and Islamic Elementary School or other equivalent forms and Junior High School and MTs, or other equivalent forms.*

b. Pendidikan Menengah berbentuk Sekolah Menengah Atas (SMA), Madrasah Aliyah (MA), Sekolah Menengah Kejuruan (SMK), dan Madrasah Aliyah Kejuruan (MAK), atau bentuk lain yang sederajat

b. *The Secondary Education consists of the senior high school, MA, Vocational School, and Vocational Madrasah Aliyah, or other equivalent forms.*

c. Pendidikan Tinggi merupakan jenjang pendidikan setelah pendidikan menengah yang mencakup program

c. *The High Education consists of the education level after the secondary education that consists of diplomas, bachelor,*

pendidikan diploma, sarjana, magister, spesialis, dan doktor yang diselenggarakan oleh perguruan tinggi. Perguruan tinggi dapat berbentuk akademi, politeknik, sekolah tinggi, institut, atau universitas.

*master, specialist, and doctoral degrees that are held by the college. The colleges can be academy, polytechnic, high school, institute, or university.*

8. Angka Partisipasi Murni adalah proporsi penduduk pada kelompok umur jenjang pendidikan tertentu yang masih bersekolah terhadap penduduk pada kelompok umur tersebut. Sejak tahun 2007, Pendidikan Non Formal (Paket A, Paket B, dan Paket C) turut diperhitungkan.

8. *Net Enrollment Rate is the proportion of people in certain age groups of education who are still attending school to people of that age group. Since 2007, Non Formal Education (Package A, Package B, and Package C) are taken into account.*

9. Angka Partisipasi Kasar adalah proporsi anak sekolah pada suatu jenjang tertentu terhadap penduduk pada kelompok usia tertentu. Sejak tahun 2007 Pendidikan Non Formal (Paket A, Paket B, dan Paket C) turut diperhitungkan.

9. *Gross Enrollment Rate is the proportion students at level of education to people in particular age group. Since 2007, Non Formal Education (Package A, Package B, and Package C) are taken into account.*

10. Rasio Murid-Guru adalah angka yang merupakan hasil pembagian antara banyaknya murid dengan banyaknya guru.

10. *Pupil-Teacher Ratio is the number that is the result of the division between the numbers of students with the number of teachers.*

11. Rumah Sakit adalah tempat pemeriksaan dan perawatan kesehatan, biasanya berada di bawah pengawasan dokter/tenaga medis, yang melayani penderita yang sakit untuk berobat rawat jalan atau rawat inap.

11. *Hospital is a place for health check, usually controlled/supervised by doctors/medical personnel to serve the ill patients to get outpatient or inpatient treatment services.*

12. Rumah Sakit Bersalin adalah rumah sakit khusus untuk persalinan, dilengkapi pelayanan spesialis pemeriksaan kehamilan, persalinan, rawat inap dan rawat jalan ibu dan anak yang berada di bawah pengawasan dokter spesialis kandungan.
12. *Maternity Hospital is a specialized hospital for childbirth, has specialist inspection service to pregnancy, childbirth, hospitalization and outpatient for mothers and children that is under the supervision of an obstetrician.*
13. Rumah Bersalin adalah sarana pelayanan kesehatan dengan izin sebagai rumah bersalin, dilengkapi pelayanan pemeriksaan kehamilan, persalinan serta pemeriksaan ibu dan anak yang berada di bawah pengawasan bidan senior.
13. *Maternity House is health care facility with a license as a maternity house, equipped with prenatal care, childbirth and examination of mothers and children which is under the supervision of a senior midwife.*
14. Poliklinik adalah sarana kesehatan yang dipakai untuk pelayanan berobat jalan, biasanya berada di bawah pengawasan dokter/tenaga medis.
14. *Polyclinic is a health facility in which to get outpatient services, usually under the control of doctor/medical personnel.*
15. Puskesmas (Pusat Kesehatan Masyarakat) adalah unit pelaksana teknis dinas kesehatan Kecamatan yang mempunyai fungsi utama sebagai penyelenggara pelayanan kesehatan tingkat pertama. Wilayah kerja puskesmas maksimal adalah satu kecamatan dan untuk dapat menjangkau wilayah kerjanya, puskesmas mempunyai jaringan pelayanan yang meliputi unit
15. *Public Health Center is technical implementation unit of regency health department that have the primary function as a first-level health care providers. The working area standard of public health center is one district and to reach their working areas, public health centers have a service network covering subsidiary of public health center, mobile public health center units, and midwife units (Regulation*

Puskesmas Pembantu (Pustu), unit Puskesmas Keliling (Puskel), dan unit bidan desa/komunitas (Peraturan Menteri Kesehatan RI No. 75 Tahun 2014 Tentang Pusat Kesehatan Masyarakat).

*of the Minister of Health of Indonesia Number 75 Year 2014 about Public Health Center).*

16. Apotek adalah suatu tempat tertentu yang digunakan untuk melakukan pekerjaan kefarmasian, dan penyaluran/ penjualan obat atau bahan farmasi dan perbekalan kesehatan lainnya kepada masyarakat yang dikelola oleh tenaga apoteker (Peraturan Menteri Kesehatan RI No. 1332 Tahun 2002 Tentang Perubahan Atas Peraturan Menteri Kesehatan RI No. 922/MENKES/PER/X/1993 Tentang Ketentuan dan Tata Cara Pemberian Izin Apotek).
16. *Pharmacy is a specific place that is used for pharmaceutical jobs, and distribution/sale of drugs/ pharmaceuticals and other medical supplies to people that are administered by trained pharmacist (Regulation of the Minister of Health of Indonesia Number 1332 Year 2002 about the Changes of Regulation of the Minister of Health of Indonesia Number 922/MENKES/PER/X/1993 about Pro-vision and Procedures for Administration of Licensed Pharmacies).*
17. Posyandu adalah kegiatan kesehatan dasar yang diselenggarakan dari, oleh dan untuk masyarakat yang dibantu oleh petugas kesehatan. Posyandu merupakan salah satu Upaya Kesehatan Bersumberdaya Masyarakat (UKBM). Jadi, posyandu merupakan kegiatan swadaya dari masyarakat di bidang kesehatan dengan penanggung jawab kepala desa.
17. *Maternal and Child Health Center is a basic health activity organized from, by and for communities assisted by health workers. Maternal and child health center is one of Community-Based Health Efforts (UKBM). Thus, Posyandu is a self-help activity of the community in the health sector with the responsibility of the village head.*
18. Klinik/Balai Kesehatan adalah fasilitas pelayanan kesehatan
18. *Clinic /Health Center is a health service facility that carries out*



yang menyelenggarakan pelayanan kesehatan perorangan yang menyediakan pelayanan medis dasar dan/atau spesialisik, diselenggarakan oleh lebih dari satu jenis tenaga kesehatan (perawat dan/atau bidan) dan dipimpin oleh seorang tenaga medis (dokter, dokter spesialis, dokter gigi atau dokter gigi spesialis).

*individual health services that provide basic medical and/or specialist services, organized by more than one type of health worker (nurse and/or midwife) and is led by a medical professional (doctor, dentist or dentist specialist).*

19. Polindes adalah salah satu bentuk partisipasi atau peran serta masyarakat dalam menyediakan tempat pertolongan persalinan dan pelayanan kesehatan ibu dan anak, termasuk KB yang mana tempat dan lokasinya berada di desa. Polindes hanya dapat dirintis di desa yang telah mempunyai bidan yang tinggal di desa tersebut.

19. *Polindes is a form of participation or participation of the community in providing delivery places and maternal and child health services, including family planning where the place and location are located in the village. Polindes can only be initiated in villages that already have midwives living in the village.*

20. Tenaga medis adalah tenaga ahli kedokteran dengan fungsi utamanya adalah memberikan pelayanan medis kepada pasien dengan mutu sebaik-baiknya dengan menggunakan tata cara dan teknik berdasarkan ilmu kedokteran dan etik yang berlaku serta dapat dipertanggungjawabkan.

20. *Medical personnel are medical experts with the main function is to provide medical services to patients with the best possible quality by using procedures and techniques based on medical science and ethics that apply and can be accounted for.*

21. Tenaga keperawatan adalah mereka yang memiliki kemampuan dan kewenangan melakukan tindakan

21. *Nursing personnel are those who have the ability and authority to perform nursing actions based on the knowledge they have, obtained*

keperawatan berdasarkan ilmu yang dimilikinya, yang diperoleh melalui pendidikan keperawatan.

*through nursing education.*

22. Tenaga kebidanan adalah mereka yang telah menyelesaikan (lulus) program pendidikan kebidanan yang diakui secara resmi oleh negaranya serta berdasarkan kompetensi praktik kebidanan dasar yang dikeluarkan ICM (International Confederation of Midwives) dan kerangka kerja dari standar global ICM untuk pendidikan kebidanan, telah memenuhi kualifikasi yang dipersyaratkan untuk didaftarkan (register) dan/atau memiliki izin yang sah (lisensi) untuk melakukan praktik kebidanan, dan menggunakan gelar/hak sebutan sebagai "bidan", serta mampu menunjukkan kompetensinya di dalam praktik kebidanan.

22. *Midwifery personnel are those who have completed (passing) an officially recognized midwifery education program by their country and based on the competence of basic midwifery practice issued by ICM (International Confederation of Midwives) and the framework of the ICM global standard for midwifery education, have met the required qualifications to register and/or have valid permission (licenses) to practice midwifery, and to use title/title designation as "midwife", and able to demonstrate competence in midwifery practice.*

23. Tenaga kefarmasian adalah mereka yang melakukan pekerjaan kefarmasian, yang terdiri atas apoteker dan tenaga teknis kefarmasian.

23. *Pharmacy personnel are those who undertake pharmaceutical work, consisting of pharmacists and pharmacy technical personnel.*

24. Dokter spesialis adalah dokter yang mengkhususkan diri dalam suatu bidang ilmu kedokteran tertentu. Seorang dokter harus menjalani pendidikan profesi dokter

24. *Specialist doctor is a doctor who specializes in a particular field of medical science. A doctor must undergo a postdoctoral medical profession (specialist) education to be a specialist doctor.*

pasca sarjana (spesialis) untuk dapat menjadi dokter spesialis.

25. Dokter umum adalah tenaga medis yang diperkenankan untuk melakukan praktik medis tanpa harus spesifik memiliki spesialisasi tertentu, hal ini memungkinkannya untuk memeriksa masalah-masalah kesehatan pasien secara umum untuk segala usia.
25. *Generalist doctor is a medical practitioner who is allowed to perform medical practice without being specific to a particular specialty, enabling him to examine general patient health problems for all ages.*
26. Dokter gigi merupakan seorang praktisi di bidang kesehatan yang mengkhususkan diri dalam mendiagnosa sekaligus memberikan perawatan terhadap masalah-masalah yang berkenaan dengan gigi, gusi, dan struktur di sekitar wajah dan rahang.
26. *Dentist is a health practitioner who specializes in diagnosing as well as providing care for problems related to teeth, gums, and structures around the face and jaw.*
27. Imunisasi adalah memasukkan kuman atau racun penyakit tertentu yang sudah dilemahkan (vaksin) ke dalam tubuh dengan cara disuntik atau diminum (diteteskan dalam mulut) dengan maksud agar terjadi kekebalan tubuh terhadap penyakit tersebut.
27. *Immunization is putting enervated microbe of a certain disease into human body by injection or drinking (dropping into mouth) to make the body immune to that disease.*
28. Keluhan kesehatan adalah keadaan seseorang yang mengalami gangguan kesehatan atau kejiwaan, baik karena penyakit akut, penyakit kronis, kecelakaan, kriminal, atau hal lain.
28. *Health complaint is a condition where a person has health or mental problems because of acute illness, chronically illness, accident, crimes, or others.*

29. Mengobati sendiri adalah upaya oleh anggota rumah tangga/keluarga dengan melakukan pengobatan sendiri tanpa datang ke tempat fasilitas kesehatan atau memanggil dokter/petugas kesehatan ke rumahnya (misal minum obat modern, jamu, kerokan, kompres, kop, pijat) agar sembuh atau menjadi lebih ringan keluhan kesehatannya.
29. *Self treatment is an effort of household members/family to have a health treatment by themselves without visiting health facilities or a doctor/health personnel (for instance, by taking modern medicine, herb medicine, chief with a coin, compress, cupping suction, massage) in order to recover from illness or reduce the health complaint*
30. Lahir mati adalah kelahiran seorang bayi dari kandungan yang berumur paling sedikit 22 minggu tanpa menunjukkan tanda-tanda kehidupan.
30. *Stillbirth is the birth of a baby from the fetus of at least 22 weeks of age without showing signs of life.*
31. Kematian bayi adalah kematian yang terjadi pada bayi usia 0-11 bulan (termasuk neonatal).
31. *Infant mortality is death that occurs in infants aged 0-11 months (including neonatal).*
32. Kematian balita adalah kematian yang terjadi pada bayi/anak usia 0-59 bulan (bayi dan anak balita).
32. *Toddler mortality is death that occurs in infants/children aged 0-59 months (infants and toddlers).*
33. Angka penemuan kasus tuberkulosis adalah jumlah kasus baru tuberkulosis (TB) dan kasus TB yang didiagnosis kambuh yang diobati dalam program penanggulangan TB nasional dan dilaporkan kepada WHO, dibagi dengan perkiraan WHO terhadap jumlah kasus insiden tuberkulosis pada tahun yang sama, dinyatakan sebagai persentase.
33. *The case detection rate for all forms of tuberculosis is the number of new and relapse tuberculosis cases diagnosed and treated in national tuberculosis control programmes and notified to WHO, divided by WHO's estimate of the number of incident tuberculosis cases for the same year, expressed as a percentage.*

34. Angka keberhasilan pengobatan tuberkulosis smear positive/ Basil Tahan Asam (BTA) positif adalah proporsi (dinyatakan sebagai persentase) kasus TB BTA positif yang terdaftar di bawah program pengendalian TB nasional pada tahun tertentu yang dinyatakan berhasil menyelesaikan pengobatan. Dengan atau tanpa bukti bakteriologi keberhasilan (“sembuh” dan “menyelesaikan pengobatan” masing-masing).
34. *The treatment success rate for new pulmonary smear-positive tuberculosis cases is the proportion (expressed as a percentage) of new smear-positive tuberculosis cases registered under a national tuberculosis control programme in a given year that successfully completed treatment. With or without bacteriological evidence of success (“cured” and “treatment completed” respectively).*
35. BCG (Bacillus Calmette Guerin) merupakan vaksinasi untuk mencegah penyakit TBC, diberikan pada bayi baru lahir atau anak, dengan suntikan pada kulit pangkal lengan atas. Bekas suntikan kemudian akan membentuk tonjolan kecil jaringan parut pada kulit lengan atas. Suntikan BCG diberikan kepada anak sebanyak 1 kali.
35. *BCG (Bacillus Calmette Guerin) is a vaccine to prevent TBC disease, given to newborns or children, by injection at the base of the skin of the upper arm. Injection site will form little bumps of scar tissue in the skin of the upper arm. BCG injections given to children 1 times.*
36. DPT (Difteri, Pertusis, Tetanus) merupakan vaksin untuk mencegah penyakit Difteri, Pertusis, dan Tetanus yang diberikan pada bayi berumur 3 bulan ke atas, dengan suntikan pada paha, diulang 1 bulan dan 2 bulan kemudian, sehingga suntikan imunisasi DPT lengkap pada balita berjumlah 3 kali (kadang-kadang selang waktu antar suntikan bisa lebih dari 1 bulan).
36. *DPT (Diphtheria, Pertussis, Tetanus) is a vaccine to prevent the diphtheria, pertussis, and tetanus disease, given to infants aged 3 months and above, with a shot in the thigh, repeated one month and two months later, so that the complete DPT immunization shots at toddler totaling 3 times (sometimes the time interval between injections can be more than 1 month).*

37. Peristiwa tindak pidana yang dilaporkan ialah setiap peristiwa yang diterima kepolisian dari laporan masyarakat, atau peristiwa dimana pelakunya tertangkap tangan oleh kepolisian.
37. *Reported crime incidence includes all criminal cases reported and received by police office, and all crimes caught by police.*
38. Jumlah tindak pidana menggambarkan jumlah kasus tindak pidana yang terjadi pada kurun waktu tertentu.
38. *Crime total refers to the number of criminal cases occurring during a given period.*
39. Untuk mengukur kemiskinan, BPS menggunakan konsep kemampuan memenuhi kebutuhan dasar (basic needs approach). Dengan pendekatan ini, kemiskinan dipandang sebagai ketidakmampuan dari sisi ekonomi untuk memenuhi kebutuhan dasar makanan dan bukan makanan yang diukur dari sisi pengeluaran. Metode yang digunakan adalah menghitung Garis Kemiskinan (GK), yang terdiri dari dua komponen yaitu Garis Kemiskinan Makanan (GKM) dan Garis Kemiskinan Non-Makanan (GKNM). Penghitungan Garis Kemiskinan dilakukan secara terpisah untuk daerah perkotaan dan perdesaan.
39. *To measure poverty, BPS-Statistics Indonesia has used the concept of basic needs approach. Therefore, poverty is viewed as economic inability to fulfill food and non-food basic needs which are measured by consumption/expenditure. The method used is calculating poverty line, which consists of two components that are Food Poverty Line (FPL) and Non-Food Poverty Line (NFPL). The poverty line was calculated separately for urban and rural areas.*
40. Penduduk miskin adalah penduduk yang memiliki rata-rata pengeluaran per kapita per bulandibawahGarisKemiskinan.
40. *Poor people are persons whose expenditure per capita per month is below the poverty line is considered to be poor.*

41. Garis Kemiskinan Makanan (GKM) merupakan nilai pengeluaran kebutuhan minimum makanan yang disetarakan dengan 2.100 kilo kalori per kapita per hari. Garis Kemiskinan Non-Makanan (GKNM) adalah kebutuhan minimum untuk perumahan, sandang, pendidikan, kesehatan, dan kebutuhan dasar lainnya.
41. *The Food Poverty Line refers to the daily minimum requirement of 2,100 kcal per capita per day. The Non-Food Poverty Line refers to the minimum requirement for household necessities for clothing, education, health, and other basic individual needs.*
42. Ukuran Kemiskinan
42. *Poverty Measures*
- a. Head Count Index (HCI-P0) adalah persentase penduduk miskin yang berada di bawah Garis Kemiskinan (GK).
- a. *Head Count Index (HCI-P0) simply measures the percentage of the population that is counted as poor, often denoted by P0.*
- b. Indeks Kedalaman Kemiskinan (Poverty Gap Index-P1) merupakan ukuran rata-rata kesenjangan pengeluaran masing-masing penduduk miskin terhadap garis kemiskinan. Semakin tinggi nilai indeks, semakin jauh rata-rata pengeluaran penduduk dari garis kemiskinan.
- b. *Poverty Gap Index-P1 measures the extent to which individuals fall below the poverty line (the poverty gaps) as a proportion of the poverty line. Higher value of the index shows that the gap between average expenditure of the poor and the poverty line is wider.*
- c. Indeks Keparahan Kemiskinan (Poverty Severity Index-P2) memberikan gambaran mengenai penyebaran pengeluaran di antara penduduk miskin. Semakin tinggi nilai indeks, semakin tinggi ketimpangan pengeluaran di antara penduduk miskin.
- c. *Poverty Severity Index-P2 describes inequality among the poor. This is simply a weighted sum of poverty gaps (as a proportion of the poverty line), where the weights are the proportionate poverty gaps themselves. Hence, by squaring the poverty gap index, the measure implicitly puts more weight on observations that fall well below the poverty line. Higher value of the index shows that inequality among the poor is higher.*

44. Nikah adalah ikatan (akad) perkawinan yang dilakukan sesuai dengan ketentuan hukum dan ajaran agama.
44. *Marriage is a bonding (akad) between man and woman which conducted in accordance with the provisions of law and religious teachings.*
45. Thalaq adalah suami istri yang sudah berpisah, tetapi belum sah diceraikan.
45. *Thalaq is a husband and wife that have separated, but have not been legally divorced.*
46. Cerai adalah putus hubungan sebagai suami istri.
46. *Divorce is breaking up as husband and wife.*
47. Rujuk adalah kembalinya suami kepada istrinya yang ditalak, talak satu atau talak dua, ketika istri masih dalam masa idah (masa tunggu yang sesuai dengan ajaran agama).
47. *Rujuk is the return of a husband to his wife who is taken away (talak), talak one or talak two, when the wife is still in idah (waiting time in accordance to religious teaching).*



**ULASAN****DESCRIPTION****4.1 Pendidikan**

Penduduk berpendidikan dan berkualitas merupakan aset yang sangat berharga bagi pembangunan daerah. Melalui suatu sistem pendidikan yang terpadu dan menjangkau seluruh masyarakat baik di kota maupun di desa, maka diharapkan kualitas hidup penduduk di Kabupaten Karimun dapat lebih meningkat.

Pada tahun 2019, penduduk Kabupaten Karimun usia 7-24 tahun yang masih bersekolah sebanyak 80,26 persen. Angka Partisipasi Murni tingkat SD/MI adalah 99,21, tingkat SMP/MTs adalah 76,1, dan tingkat SMA/SMK/MA adalah 71,29. Penduduk berusia 15 tahun ke atas yang melek huruf pada tahun ini adalah 97,74 persen.

**4.2 Kesehatan**

Pada tahun 2019, terdapat 2 Rumah Sakit, 13 puskesmas, 16 klinik/balai kesehatan, 225 posyandu, dan 12 polindes di Kabupaten Karimun. Jumlah tenaga kesehatan di Kabupaten Karimun tahun 2019 sebanyak 62 dokter, 176 perawat, 235 bidan, 19 tenaga farmasi, dan 10 ahli gizi.

**4.1 Education**

*Citizen in which educated with good quality is a valuable asset for development. Trough compact and wider ranged education covering whole citizen not only in urban but also rural areas, it was determined that peoples living quality could be arise.*

*In 2019, Karimun Regency population 7-24 years old who still attending school is 80,26 percent. Net participation rate for elementary school is 99,21, for junior high school is 76,1, and for senior high school is 71,29. Percentage of literate people aged 15 years and over in this year in 97,74 percent.*

**4.2 Health**

*In 2019, there are 2 hospitals, 13 public health centers, 16 medical clinics, 225 integrated service posts, and 12 village maternity cottages. This year, Karimun Regency has 62 doctors, 176 nurses, 235 midwives, 19 pharmaceuticals, and 10 nutritionists.*

### 4.3 Agama

Terdapat 235 masjid, 242 mushola/surau, 32 gereja protestan, 8 gereja katolik, 16 vihara, 38 cetiya, dan 1 klenteng di Kabupaten Karimun. Pada tahun 2019, terdapat 487 orang yang mendaftar untuk berangkat haji ke Mekkah terdiri dari 213 laki-laki dan 274 perempuan. Sementara itu, terdapat 173 orang yang berangkat haji ke Mekkah terdiri dari 68 laki-laki dan 105 perempuan.

### 4.3 Religion

*There are 235 masjid, 242 musholla/prayer houses, 32 churches, 8 catholic churches, 16 vihara, 38 monastery, dan 1 pagoda in Karimun Regency. In 2019, there are 487 people who registered to go to Mecca consists of 213 male and 274 female. Meanwhile, there are 173 people who departed to Mecca this year, consists of 68 male and 105 female.*

### 4.4 Kriminalitas

Pada tahun 2019, terdapat 252 kasus kejahatan yang terjadi di Karimun. Jumlah kasus yang berhasil diselesaikan adalah 154. Kasus terbanyak adalah kasus pencurian dan pemberatan. Jumlah perkara yang diterima pengadilan negeri Tanjung Balai Karimun pada tahun ini sebanyak 312 kasus dan kasus yang diputuskan sebanyak 253 kasus.

### 4.4 Crime

*In 2019, there are 252 crime cases that occurred in Karimun Regency. The number of clearance cases is 154. The most happened case is theft with violence. There are 312 cases that received by Tanjung Balai Karimun District Court and there are 253 cases that are settled.*

### 4.5 Kemiskinan

Garis kemiskinan Kabupaten Karimun tahun 2019 adalah 376.853 rupiah dan jumlah penduduk miskin adalah 6,61 persen. Indeks kedalaman kemiskinan Kabupaten Karimun tahun 2019 sebesar 0,60 sedangkan indeks keparahan kemiskinan pada tahun ini sebesar 0,11.

### 4.5 Poverty

*The poverty line of Karimun Regency in 2019 is 376.853 rupiahs and the percentage of poor people is 6,61 percent. The poverty gap index of Karimun Regency in 2019 is 0.60 meanwhile the poverty severity index in this year is 0.11.*

#### 4.6 Sosial Lainnya

Pada tahun 2019, sebanyak 48,48 persen rumah tangga di Kabupaten Karimun menggunakan air dalam kemasan sebagai sumber air minum. Sudah 99,02 persen rumah tangga yang menggunakan listrik PLN sebagai sumber penerangan.

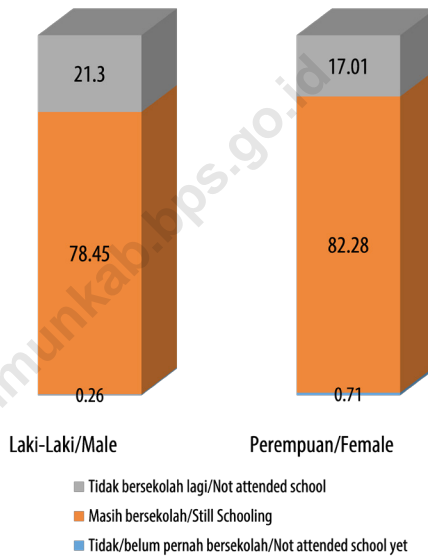
#### 4.6 Other Social Affairs

*In 2019, there are 48,48 percent households in Karimun Regency that use bottled water as source of drinking water. There are 99,02 percent households that use state electricity company as lighting source.*

<https://karimunkab.bps.go.id>

**Gambar** 10  
**Figures**

**Persentase Penduduk Usia 7-24 Tahun Menurut Jenis Kelamin, Kelompok Umur Sekolah, dan Partisipasi Sekolah diKabupaten Karimun, 2019**  
*Percentage of Population Aged 7 – 24 Years by Sex, Age Group, and Scholl Participation in Karimun Regency, 2019*



Sumber/Source : BPS, Survei Sosial Ekonomi Nasional (Susenas)/BPS-Statistics Indonesia, National Socioeconomic Survey

#### 4.1 PENDIDIKAN EDUCATION

**Tabel 4.1.1** Jumlah Sekolah, Guru<sup>1</sup>, dan Murid Taman Kanak-Kanak (TK) di Bawah Kementerian Pendidikan dan Kebudayaan Menurut Kecamatan di Kabupaten Karimun, 2018/2019 dan 2019/2020  
*Number of Schools, Teachers, and Pupils in Kindergarten Under The Ministry of Education and Culture by Subdistrict in Karimun Regency, 2018/2019 and 2019/2020*

Kecamatan Subdistrict	Sekolah/Schools					
	Negeri Public		Swasta Private		Jumlah Total	
	2018/2019	2019/2020	2018/2019	2019/2020	2018/2019	2019/2020
(1)	(2)	(3)	(4)	(5)	(6)	(7)
Moro	1	2	1	1	2	3
Durai	1	1	-	-	1	1
Kundur	3	3	7	7	10	10
Kundur Utara	3	3	4	4	7	7
Kundur Barat	-	-	6	6	6	6
Ungar	-	-	1	1	1	1
Belat	-	-	2	2	2	2
Karimun	2	2	13	14	15	16
Buru	-	-	1	1	1	1
Meral	-	-	10	11	10	11
Tebing	1	1	10	9	11	10
Meral Barat	1	2	3	4	4	6
<b>Karimun</b>	<b>12</b>	<b>14</b>	<b>58</b>	<b>60</b>	<b>70</b>	<b>74</b>

Lanjutan Tabel/*Continued Table* 4.1.1

Kecamatan Subdistrict	Guru <sup>1</sup> /Teachers <sup>1</sup>					
	Negeri Public		Swasta Private		Jumlah Total	
	2018/2019	2019/2020	2018/2019	2019/2020	2018/2019	2019/2020
(1)	(8)	(9)	(10)	(11)	(12)	(13)
Moro	...	7	...	3	8	10
Durai	3	2	-	-	3	2
Kundur	...	17	...	28	47	45
Kundur Utara	...	19	...	13	25	32
Kundur Barat	...	...	29	29	29	29
Ungar	-	-	4	4	4	4
Belat	-	-	1	2	1	2
Karimun	...	8	...	50	59	58
Buru	-	-	4	5	4	5
Meral	-	-	31	41	31	41
Tebing	...	3	...	33	35	36
Meral Barat	...	10	...	12	13	22
<b>Karimun</b>	<b>...</b>	<b>...</b>	<b>...</b>	<b>220</b>	<b>259</b>	<b>286</b>

Lanjutan Tabel/Continued Table 4.1.1

Kecamatan Subdistrict	Murid/Students					
	Negeri Public		Swasta Private		Jumlah Total	
	2018/2019	2019/2020	2018/2019	2019/2020	2018/2019	2019/2020
(1)	(14)	(15)	(16)	(17)	(18)	(19)
Moro	42	132	129	49	171	181
Durai	14	23	-	-	14	23
Kundur	125	119	316	328	441	447
Kundur Utara	164	178	107	120	271	298
Kundur Barat	-	-	311	312	311	312
Ungar	-	-	31	41	31	41
Belat	-	-	28	28	28	28
Karimun	99	110	686	675	785	785
Buru	-	-	35	36	35	36
Meral	-	-	516	532	516	532
Tebing	37	55	541	500	578	555
Meral Barat	71	71	116	175	187	246
<b>Karimun</b>	<b>552</b>	<b>688</b>	<b>2816</b>	<b>2796</b>	<b>3 368</b>	<b>34 84</b>

Catatan/Note: <sup>1</sup> Jumlah guru termasuk kepala sekolah dan guru/The total of teachers including headmaster and teacher  
 Sumber/Source: Kementerian Pendidikan dan Kebudayaan, Data Semester Ganjil/Ministry of Educations and Culture, Odd Semester Data

**Tabel** 4.1.2  
**Table****Jumlah Sekolah, Guru, dan Murid Raudatul Athfal (RA) di Bawah Kementerian Agama Menurut Kecamatan di Kabupaten Karimun, 2018/2019 dan 2019/2020**  
**Number of Schools, Teachers, and Pupils in Raudatul Athfal (RA) Under The Ministry of Religious Affairs by Subdistrict in Karimun Regency, 2018/2019 and 2019/2020**

Kecamatan Subdistrict	Sekolah/Schools		Guru/Teachers		Siswa/Pupils	
	2018/2019	2019/2020	2018/2019	2019/2020	2018/2019	2019/2020
(1)	(2)	(3)	(4)	(5)	(6)	(7)
Moro	-	2	-	8	-	114
Durai	-	-	-	-	-	-
Kundur	-	1	-	3	-	11
Kundur Utara	-	-	-	-	-	-
Kundur Barat	-	-	-	-	-	-
Ungar	-	-	-	-	-	-
Belat	-	-	-	-	-	-
Karimun	-	4	-	20	-	175
Buru	-	1	-	3	-	25
Meral	-	1	-	4	-	60
Tebing	-	-	-	-	-	-
Meral Barat	-	-	-	-	-	-
<b>Karimun</b>	<b>9</b>	<b>9</b>	<b>41</b>	<b>38</b>	<b>384</b>	<b>385</b>

Catatan/Note: Seluruh Raudatul Athfal (RA) berstatus swasta/ All Raudatul Athfal (RA) are private

Sumber/Source: Kementerian Agama, Data Semester Ganjil/Ministry of Religious Affairs, Odd Semester Data



**Tabel**  
**Table** 4.1.3

**Jumlah Sekolah, Guru<sup>1</sup>, dan Murid Sekolah Dasar (SD) di Bawah Kementerian Pendidikan dan Kebudayaan Menurut Kecamatan di Kabupaten Karimun, 2018/2019 dan 2019/2020**  
**Number of Schools, Teachers<sup>1</sup>, and Pupils in Primary Schools Under The Ministry of Education and Culture by Subdistrict in Karimun Regency, 2018/2019 and 2019/2020**

Kecamatan Subdistrict	Sekolah/Schools					
	Negeri Public		Swasta Private		Jumlah Total	
	2018/2019	2019/2020	2018/2019	2019/2020	2018/2019	2019/2020
(1)	(2)	(3)	(4)	(5)	(6)	(7)
Moro	20	20	1	1	21	21
Durai	7	7	-	-	7	7
Kundur	17	17	-	-	17	17
Kundur Utara	8	8	-	-	8	8
Kundur Barat	13	13	-	-	13	13
Ungar	6	6	-	-	6	6
Belat	7	7	-	-	7	7
Karimun	12	12	7	7	19	19
Buru	9	9	-	-	9	9
Meral	9	9	4	4	13	13
Tebing	9	9	4	5	13	14
Meral Barat	4	4	1	1	5	5
<b>Karimun</b>	<b>121</b>	<b>121</b>	<b>17</b>	<b>18</b>	<b>138</b>	<b>139</b>

Lanjutan Tabel/*Continued Table* 4.1.3

Kecamatan Subdistrict	Guru <sup>1</sup> /Teachers <sup>1</sup>					
	Negeri Public		Swasta Private		Jumlah Total	
	2018/2019	2019/2020	2018/2019	2019/2020	2018/2019	2019/2020
(1)	(8)	(9)	(10)	(11)	(12)	(13)
Moro	210	239	10	11	220	250
Durai	70	81	-	-	70	81
Kundur	252	257	-	-	252	257
Kundur Utara	102	107	-	-	102	107
Kundur Barat	162	177	-	-	162	177
Ungar	63	68	-	-	63	68
Belat	68	78	-	-	68	78
Karimun	200	205	131	140	331	345
Buru	77	92	-	-	77	92
Meral	202	215	66	64	268	279
Tebing	169	172	45	56	214	228
Meral Barat	77	77	15	19	92	96
<b>Karimun</b>	<b>1 652</b>	<b>1 768</b>	<b>267</b>	<b>290</b>	<b>1 919</b>	<b>2 058</b>

Lanjutan Tabel/*Continued Table 4.1.3*

Kecamatan Subdistrict	Murid/Students					
	Negeri Public		Swasta Private		Jumlah Total	
	2018/2019	2019/2020	2018/2019	2019/2020	2018/2019	2019/2020
(1)	(14)	(15)	(16)	(17)	(18)	(19)
Moro	2 213	2 209	135	129	2 348	2 338
Durai	741	712	-	-	741	712
Kundur	2 956	2 851	-	-	2 956	2 851
Kundur Utara	1 058	1 062	-	-	1 058	1 062
Kundur Barat	2 403	2 431	-	-	2 403	2 431
Ungar	535	531	-	-	535	531
Belat	690	673	-	-	690	673
Karimun	3 263	3 274	2 389	2 358	5 652	5 632
Buru	1 040	1 023	-	-	1 040	1 023
Meral	3 677	3 834	1 105	1 051	4 782	4 885
Tebing	2 787	2 817	727	861	3 514	3 678
Meral Barat	1 266	1 303	304	317	1 570	1 620
<b>Karimun</b>	<b>22 629</b>	<b>22 720</b>	<b>4 660</b>	<b>4 716</b>	<b>27 289</b>	<b>27 436</b>

Catatan/Note: <sup>1</sup> Jumlah guru termasuk kepala sekolah dan guru/*The total of teachers including headmaster and teacher*  
 Sumber/Source: Kementerian Pendidikan dan Kebudayaan, Data Semester Ganjil/*Ministry of Educations and Culture, Odd Semester Data*

**Tabel** 4.1.4  
**Table**

**Jumlah Sekolah, Guru, dan Murid Madrasah Ibtidaiyah (MI) di Bawah Kementerian Agama Menurut Kecamatan Menurut Kecamatan di Kabupaten Karimun, 2018/2019 dan 2019/2020**  
*Number of Schools, Teachers, and Pupils in Madrasah Ibtidaiyah (MI) Under The Ministry of Religious Affairs by Subdistrict in Karimun Regency, 2018/2019 and 2019/2020*

Kecamatan Subdistrict	Sekolah/Schools					
	Negeri Public		Swasta Private		Jumlah Total	
	2018/2019	2019/2020	2018/2019	2019/2020	2018/2019	2019/2020
(1)	(2)	(3)	(4)	(5)	(6)	(7)
Moro	-	-	-	1	-	1
Durai	-	-	-	-	-	-
Kundur	-	2	-	3	-	5
Kundur Utara	-	-	-	1	-	1
Kundur Barat	-	-	-	-	-	-
Ungar	-	-	-	1	-	1
Belat	-	-	-	-	-	-
Karimun	-	-	-	2	-	2
Buru	-	-	-	-	-	-
Meral	-	-	-	-	-	-
Tebing	-	1	-	1	-	2
Meral Barat	-	-	-	-	-	-
<b>Karimun</b>	<b>3</b>	<b>3</b>	<b>9</b>	<b>9</b>	<b>12</b>	<b>12</b>

Lanjutan Tabel/Continued Table 4.1.4

Kecamatan Subdistrict	Guru <sup>1</sup> /Teachers <sup>1</sup>					
	Negeri Public		Swasta Private		Jumlah Total	
	2018/2019	2019/2020	2018/2019	2019/2020	2018/2019	2019/2020
(1)	(8)	(9)	(10)	(11)	(12)	(13)
Moro	-	-	-	7	-	7
Durai	-	-	-	-	-	-
Kundur	-	27	-	34	-	61
Kundur Utara	-	-	-	9	-	9
Kundur Barat	-	-	-	-	-	-
Ungar	-	-	-	15	-	15
Belat	-	-	-	-	-	-
Karimun	-	-	-	63	-	63
Buru	-	-	-	-	-	-
Meral	-	-	-	-	-	-
Tebing	-	14	-	6	-	20
Meral Barat	-	-	-	-	-	-
<b>Karimun</b>	<b>44</b>	<b>41</b>	<b>134</b>	<b>134</b>	<b>178</b>	<b>175</b>

Lanjutan Tabel/*Continued Table* 4.1.4

Kecamatan <i>Subdistrict</i>	Murid/ <i>Students</i>					
	Negeri <i>Public</i>		Swasta <i>Private</i>		Jumlah <i>Total</i>	
	2018/2019	2019/2020	2018/2019	2019/2020	2018/2019	2019/2020
(1)	(14)	(15)	(16)	(17)	(18)	(19)
Moro	-	-	-	22	-	22
Durai	-	-	-	-	-	-
Kundur	-	417	-	218	-	635
Kundur Utara	-	-	-	56	-	56
Kundur Barat	-	-	-	-	-	-
Ungar	-	-	-	54	-	54
Belat	-	-	-	-	-	-
Karimun	-	-	-	833	-	833
Buru	-	-	-	-	-	-
Meral	-	-	-	-	-	-
Tebing	-	373	-	275	-	648
Meral Barat	-	-	-	-	-	-
<b>Karimun</b>	<b>737</b>	<b>790</b>	<b>1 417</b>	<b>1 458</b>	<b>2 154</b>	<b>2 248</b>

Sumber/*Source*: Kementerian Agama, Data Semester Ganjil/*Ministry of Religious Affairs, Odd Semester Data*

**Tabel**  
**Table 4.1.5**

**Jumlah Sekolah, Guru, dan Murid Sekolah Menengah Pertama (SMP) di Bawah Kementerian Pendidikan dan Kebudayaan Menurut Kecamatan di Kabupaten Karimun, 2018/2019 dan 2019/2020**  
**Number of Schools, Teachers, and Pupils in Junior High Schools Under The Ministry of Education and Culture by Subdistrict in Karimun Regency, 2018/2019 and 2019/2020**

Kecamatan Subdistrict	Sekolah/Schools					
	Negeri Public		Swasta Private		Jumlah Total	
	2018/2019	2019/2020	2018/2019	2019/2020	2018/2019	2019/2020
(1)	(2)	(3)	(4)	(5)	(6)	(7)
Moro	8	8	-	1	8	9
Durai	3	3	-	-	3	3
Kundur	3	3	-	-	3	3
Kundur Utara	3	3	-	-	3	3
Kundur Barat	3	3	1	1	4	4
Ungar	2	2	-	-	2	2
Belat	3	3	-	-	3	3
Karimun	4	4	5	5	9	9
Buru	2	2	-	-	2	2
Meral	3	3	2	2	5	5
Tebing	4	4	2	2	6	6
Meral Barat	2	2	-	-	2	2
<b>Karimun</b>	<b>40</b>	<b>40</b>	<b>10</b>	<b>11</b>	<b>50</b>	<b>51</b>

Lanjutan Tabel/*Continued Table* 4.1.5

Kecamatan Subdistrict	Guru <sup>1</sup> /Teachers <sup>1</sup>					
	Negeri Public		Swasta Private		Jumlah Total	
	2018/2019	2019/2020	2018/2019	2019/2020	2018/2019	2019/2020
(1)	(8)	(9)	(10)	(11)	(12)	(13)
Moro	78	90	-	9	78	99
Durai	23	30	-	-	23	30
Kundur	70	76	-	-	70	76
Kundur Utara	52	53	-	-	52	53
Kundur Barat	43	46	9	11	52	57
Ungar	22	29	-	-	22	29
Belat	23	27	-	-	23	27
Karimun	91	93	73	73	164	166
Buru	30	33	-	-	30	33
Meral	79	83	20	24	99	107
Tebing	93	102	21	24	114	126
Meral Barat	29	26	-	-	29	26
<b>Karimun</b>	<b>633</b>	<b>688</b>	<b>123</b>	<b>141</b>	<b>756</b>	<b>829</b>



Lanjutan Tabel/*Continued Table 4.1.5*

Kecamatan Subdistrict	Murid/Students					
	Negeri Public		Swasta Private		Jumlah Total	
	2018/2019	2019/2020	2018/2019	2019/2020	2018/2019	2019/2020
(1)	(14)	(15)	(16)	(17)	(18)	(19)
Moro	902	905	-	40	902	945
Durai	324	334	-	-	324	334
Kundur	1 071	995	-	-	1 071	995
Kundur Utara	641	642	-	-	641	642
Kundur Barat	583	596	64	83	647	679
Ungar	274	281	-	-	274	281
Belat	266	258	-	-	266	258
Karimun	1 357	1 331	1 067	1 057	2 424	2 388
Buru	402	434	-	-	402	434
Meral	1 401	1 394	270	326	1 671	1 720
Tebing	1 562	1 620	265	269	1 827	1 889
Meral Barat	435	428	-	-	435	428
<b>Karimun</b>	<b>9 218</b>	<b>9 218</b>	<b>1 666</b>	<b>1 775</b>	<b>10 884</b>	<b>10 993</b>

Catatan/Note: <sup>1</sup> Jumlah guru termasuk kepala sekolah dan guru/*The total of teachers including headmaster and teacher*

Sumber/Source: Kementerian Pendidikan dan Kebudayaan, Data Semester Ganjil/*Ministry of Educations and Culture, Odd Semester Data*

**Tabel** 4.1.6  
**Table**

**Jumlah Sekolah, Guru, dan Murid Madrasah Tsanawiyah (MTs) di Bawah Kementerian Agama Menurut Kecamatan di Kabupaten Karimun, 2018/2019 dan 2019/2020**  
*Number of Schools, Teachers, and Pupils in Madrasah Tsanawiyah (MTs) Under The Ministry of Religious Affairs by Subdistrict in Karimun Regency, 2018/2019 and 2019/2020*

Kecamatan Subdistrict	Sekolah/Schools					
	Negeri Public		Swasta Private		Jumlah Total	
	2018/2019	2019/2020	2018/2019	2019/2020	2018/2019	2019/2020
(1)	(2)	(3)	(4)	(5)	(6)	(7)
Moro	-	-	-	1	-	1
Durai	-	-	-	1	-	1
Kundur	-	1	-	1	-	2
Kundur Utara	-	-	-	1	-	1
Kundur Barat	-	-	-	1	-	1
Ungar	-	-	-	-	-	-
Belat	-	-	-	-	-	-
Karimun	-	-	-	1	-	1
Buru	-	-	-	-	-	-
Meral	-	-	-	2	-	2
Tebing	-	-	-	1	-	1
Meral Barat	-	-	-	-	-	-
<b>Karimun</b>	<b>1</b>	<b>1</b>	<b>9</b>	<b>9</b>	<b>10</b>	<b>10</b>

Lanjutan Tabel/Continued Table 4.1.6

Kecamatan Subdistrict	Guru <sup>1</sup> /Teachers <sup>1</sup>					
	Negeri Public		Swasta Private		Jumlah Total	
	2018/2019	2019/2020	2018/2019	2019/2020	2018/2019	2019/2020
(1)	(8)	(9)	(10)	(11)	(12)	(13)
Moro	-	-	-	7	-	7
Durai	-	-	-	9	-	9
Kundur	-	30	-	26	-	56
Kundur Utara	-	-	-	11	-	11
Kundur Barat	-	-	-	17	-	17
Ungar	-	-	-	-	-	-
Belat	-	-	-	-	-	-
Karimun	-	-	-	21	-	21
Buru	-	-	-	-	-	-
Meral	-	-	-	26	-	26
Tebing	-	-	-	18	-	18
Meral Barat	-	-	-	-	-	-
<b>Karimun</b>	<b>31</b>	<b>30</b>	<b>149</b>	<b>135</b>	<b>180</b>	<b>165</b>

Lanjutan Tabel/*Continued Table* 4.1.6

Kecamatan <i>Subdistrict</i>	Murid/ <i>Students</i>					
	Negeri <i>Public</i>		Swasta <i>Private</i>		Jumlah <i>Total</i>	
	2018/2019	2019/2020	2018/2019	2019/2020	2018/2019	2019/2020
(1)	(14)	(15)	(16)	(17)	(18)	(19)
Moro	-	-	-	78	-	78
Durai	-	-	-	58	-	58
Kundur	-	518	-	213	-	731
Kundur Utara	-	-	-	108	-	108
Kundur Barat	-	-	-	159	-	159
Ungar	-	-	-	-	-	-
Belat	-	-	-	-	-	-
Karimun	-	-	-	195	-	195
Buru	-	-	-	-	-	-
Meral	-	-	-	295	-	295
Tebing	-	-	-	313	-	313
Meral Barat	-	-	-	-	-	-
<b>Karimun</b>	<b>517</b>	<b>518</b>	<b>1 228</b>	<b>1 419</b>	<b>1 745</b>	<b>1 937</b>

Sumber/*Source*: Kementerian Agama, Data Semester Ganjil/*Ministry of Religious Affairs, Odd Semester Data*

**Tabel**  
**Table** 4.1.7

**Jumlah Sekolah, Guru, dan Murid Sekolah Menengah Atas (SMA) di Bawah Kementerian Pendidikan dan Kebudayaan Menurut Kecamatan di Kabupaten Karimun, 2018/2019 dan 2019/2020**  
**Number of Schools, Teachers, and Pupils in Senior High Schools Under The Ministry of Education and Culture by Subdistrict in Karimun Regency, 2018/2019 and 2019/2020**

Kecamatan Subdistrict	Sekolah/Schools					
	Negeri Public		Swasta Private		Jumlah Total	
	2018/2019	2019/2020	2018/2019	2019/2020	2018/2019	2019/2020
(1)	(2)	(3)	(4)	(5)	(6)	(7)
Moro	2	2	-	-	2	2
Durai	1	1	-	-	1	1
Kundur	3	3	-	-	3	3
Kundur Utara	1	1	-	-	1	1
Kundur Barat	1	1	1	1	2	2
Ungar	-	-	-	-	-	-
Belat	1	1	-	-	1	1
Karimun	1	1	2	2	3	3
Buru	1	1	-	-	1	1
Meral	1	1	-	-	1	1
Tebing	2	3	-	-	2	3
Meral Barat	-	-	-	-	-	-
<b>Karimun</b>	<b>14</b>	<b>15</b>	<b>3</b>	<b>3</b>	<b>17</b>	<b>18</b>

Lanjutan Tabel/*Continued Table* 4.1.7

Kecamatan <i>Subdistrict</i>	Guru <sup>1</sup> /Teachers <sup>1</sup>					
	Negeri <i>Public</i>		Swasta <i>Private</i>		Jumlah <i>Total</i>	
	2018/2019	2019/2020	2018/2019	2019/2020	2018/2019	2019/2020
(1)	(8)	(9)	(10)	(11)	(12)	(13)
Moro	38	38	-	-	38	38
Durai	15	15	-	-	15	15
Kundur	99	106	-	-	99	106
Kundur Utara	27	28	-	-	27	28
Kundur Barat	29	30	12	12	41	42
Ungar	-	-	-	-	-	-
Belat	12	14	-	-	12	14
Karimun	47	48	38	42	85	90
Buru	20	22	-	-	20	22
Meral	33	33	-	-	33	33
Tebing	84	104	-	-	84	104
Meral Barat	-	-	-	-	-	-
<b>Karimun</b>	<b>404</b>	<b>438</b>	<b>50</b>	<b>54</b>	<b>454</b>	<b>492</b>

Lanjutan Tabel/*Continued Table 4.1.7*

Kecamatan Subdistrict	Murid/Students					
	Negeri Public		Swasta Private		Jumlah Total	
	2018/2019	2019/2020	2018/2019	2019/2020	2018/2019	2019/2020
(1)	(14)	(15)	(16)	(17)	(18)	(19)
Moro	581	600	-	-	581	600
Durai	164	176	-	-	164	176
Kundur	1 327	1 307	-	-	1 327	1 307
Kundur Utara	270	287	-	-	270	287
Kundur Barat	469	496	40	69	509	565
Ungar	-	-	-	-	-	-
Belat	178	186	-	-	178	186
Karimun	837	829	632	651	1 469	1 480
Buru	305	310	-	-	305	310
Meral	476	484	-	-	476	484
Tebing	1 475	1 586	-	-	1 475	1 586
Meral Barat	-	-	-	-	-	-
<b>Karimun</b>	<b>6 082</b>	<b>6 261</b>	<b>672</b>	<b>720</b>	<b>6 754</b>	<b>6 981</b>

Catatan/Note: <sup>1</sup> Jumlah guru termasuk kepala sekolah dan guru/*The total of teachers including headmaster and teacher*  
 Sumber/Source: Kementerian Pendidikan dan Kebudayaan, Data Semester Ganjil/*Ministry of Educations and Culture, Odd Semester Data*

**Tabel**  
**Table 4.1.8**

**Jumlah Sekolah, Guru, dan Murid Sekolah Menengah Kejuruan (SMK) di Bawah Kementerian Pendidikan dan Kebudayaan Menurut Kecamatan di Kabupaten Karimun, 2018/2019 dan 2019/2020**  
*Number of Schools, Teachers, and Pupils in Vocational High Schools Under The Ministry of Education and Culture by Subdistrict in Karimun Regency, 2018/2019 and 2019/2020*

Kecamatan Subdistrict	Sekolah/Schools					
	Negeri Public		Swasta Private		Jumlah Total	
	2018/2019	2019/2020	2018/2019	2019/2020	2018/2019	2019/2020
(1)	(2)	(3)	(4)	(5)	(6)	(7)
Moro	1	1	-	-	1	1
Durai	-	-	-	-	-	-
Kundur	-	-	1	1	1	1
Kundur Utara	1	1	-	-	1	1
Kundur Barat	1	1	1	1	2	2
Ungar	-	-	-	-	-	-
Belat	-	-	-	-	-	-
Karimun	-	-	2	2	2	2
Buru	-	-	-	-	-	-
Meral	-	-	1	1	1	1
Tebing	2	2	-	-	2	2
Meral Barat	-	-	-	-	-	-
<b>Karimun</b>	<b>5</b>	<b>5</b>	<b>5</b>	<b>5</b>	<b>10</b>	<b>10</b>



Lanjutan Tabel/Continued Table 4.1.8

Kecamatan Subdistrict	Guru <sup>1</sup> /Teachers <sup>1</sup>					
	Negeri Public		Swasta Private		Jumlah Total	
	2018/2019	2019/2020	2018/2019	2019/2020	2018/2019	2019/2020
(1)	(8)	(9)	(10)	(11)	(12)	(13)
Moro	14	15	-	-	14	15
Durai	-	-	-	-	-	-
Kundur	-	-	18	21	18	21
Kundur Utara	15	18	-	-	15	18
Kundur Barat	39	38	11	12	50	50
Ungar	-	-	-	-	-	-
Belat	-	-	-	-	-	-
Karimun	-	-	43	34	43	34
Buru	-	-	-	-	-	-
Meral	-	-	7	3	7	3
Tebing	102	115	-	-	102	115
Meral Barat	-	-	-	-	-	-
<b>Karimun</b>	<b>170</b>	<b>186</b>	<b>79</b>	<b>70</b>	<b>249</b>	<b>256</b>

Lanjutan Tabel/*Continued Table* 4.1.8

Kecamatan <i>Subdistrict</i>	Murid/ <i>Students</i>					
	Negeri <i>Public</i>		Swasta <i>Private</i>		Jumlah <i>Total</i>	
	2018/2019	2019/2020	2018/2019	2019/2020	2018/2019	2019/2020
(1)	(14)	(15)	(16)	(17)	(18)	(19)
Moro	102	103	-	-	102	103
Durai	-	-	-	-	-	-
Kundur	-	-	332	313	332	313
Kundur Utara	111	128	-	-	111	128
Kundur Barat	454	434	71	91	525	525
Ungar	-	-	-	-	-	-
Belat	-	-	-	-	-	-
Karimun	-	-	496	431	496	431
Buru	-	-	-	-	-	-
Meral	-	-	22	12	22	12
Tebing	1 583	1 577	-	-	1 583	1 577
Meral Barat	-	-	-	-	-	-
<b>Karimun</b>	<b>2 250</b>	<b>2 242</b>	<b>921</b>	<b>847</b>	<b>3 171</b>	<b>3 089</b>

Catatan/*Note*: <sup>1</sup> Guru yang mengajar di 2 sekolah atau lebih dihitung di masing-masing sekolah/*The teacher who taught in two schools or more counted in every school*

<sup>2</sup> Jumlah guru termasuk kepala sekolah dan guru/*The total of teachers including headmaster and teacher*  
 Sumber/*Source*: Kementerian Pendidikan dan Kebudayaan, Data Semester Ganjil/*Ministry of Educations and Culture, Odd Semester Data*

**Tabel**  
**Table** 4.1.9

**Jumlah Sekolah, Guru, dan Murid Madrasah Aliyah (MA) di Bawah Kementerian Agama Menurut Kecamatan di kabupaten Karimun, 2018/2019 dan 2019/2020**  
**Number of Schools, Teachers, and Pupils in Madrasah Aliyah (MA) Under the Ministry of Religious Affairs by Subdistrict in Karimun Regency, 2018/2019 and 2019/2020**

Kecamatan Subdistrict	Sekolah/Schools					
	Negeri Public		Swasta Private		Jumlah Total	
	2018/2019	2019/2020	2018/2019	2019/2020	2018/2019	2019/2020
(1)	(2)	(3)	(4)	(5)	(6)	(7)
Moro	-	-	-	-	-	-
Durai	-	-	-	-	-	-
Kundur	-	-	-	1	-	1
Kundur Utara	-	-	-	-	-	-
Kundur Barat	-	-	-	1	-	1
Ungar	-	-	-	-	-	-
Belat	-	-	-	-	-	-
Karimun	-	-	-	1	-	1
Buru	-	-	-	-	-	-
Meral	-	-	-	1	-	1
Tebing	-	1	-	1	-	2
Meral Barat	-	-	-	-	-	-
<b>Karimun</b>	<b>1</b>	<b>1</b>	<b>5</b>	<b>5</b>	<b>6</b>	<b>6</b>

Lanjutan Tabel/*Continued Table* 4.1.9

Kecamatan <i>Subdistrict</i>	Guru <sup>1</sup> / <i>Teachers</i> <sup>1</sup>					
	Negeri <i>Public</i>		Swasta <i>Private</i>		Jumlah <i>Total</i>	
	2018/2019	2019/2020	2018/2019	2019/2020	2018/2019	2019/2020
(1)	(8)	(9)	(10)	(11)	(12)	(13)
Moro	-	-	-	-	-	-
Durai	-	-	-	-	-	-
Kundur	-	-	-	16	-	16
Kundur Utara	-	-	-	-	-	-
Kundur Barat	-	-	-	18	-	18
Ungar	-	-	-	-	-	-
Belat	-	-	-	-	-	-
Karimun	-	-	-	34	-	34
Buru	-	-	-	-	-	-
Meral	-	-	-	5	-	5
Tebing	-	20	-	9	-	29
Meral Barat	-	-	-	-	-	-
<b>Karimun</b>	<b>20</b>	<b>20</b>	<b>85</b>	<b>82</b>	<b>105</b>	<b>102</b>

Lanjutan Tabel/Continued Table 4.1.9

Kecamatan Subdistrict	Murid/Students					
	Negeri Public		Swasta Private		Jumlah Total	
	2018/2019	2019/2020	2018/2019	2019/2020	2018/2019	2019/2020
(1)	(14)	(15)	(16)	(17)	(18)	(19)
Moro	-	-	-	-	-	-
Durai	-	-	-	-	-	-
Kundur	-	-	-	109	-	109
Kundur Utara	-	-	-	-	-	-
Kundur Barat	-	-	-	69	-	69
Ungar	-	-	-	-	-	-
Belat	-	-	-	-	-	-
Karimun	-	-	-	136	-	136
Buru	-	-	-	-	-	-
Meral	-	-	-	16	-	16
Tebing	-	233	-	83	-	316
Meral Barat	-	-	-	-	-	-
<b>Karimun</b>	<b>10</b>	<b>233</b>	<b>428</b>	<b>413</b>	<b>438</b>	<b>646</b>

Sumber/Source: Kementerian Agama, Data Semester Ganjil/Ministry of Religious Affairs, Odd Semester Data

**Tabel** 4.1.10  
**Table**

**Jumlah Desa<sup>1</sup>/Kelurahan yang Memiliki Fasilitas Sekolah Menurut Kecamatan dan Tingkat Pendidikan, 2014 - 2019**  
**Number of Villages<sup>1</sup> Having Educational Facilities by Subdistrict and Educational Level, 2014-2019**

Kecamatan Subdistrict	SD Primary School		
	2014	2018	2019
(1)	(2)	(3)	(4)
Moro	12	12	12
Durai	4	4	4
Kundur	6	6	6
Kundur Utara	4	4	4
Kundur Barat	5	5	5
Ungar	3	4	4
Belat	6	6	6
Karimun	8	8	9
Buru	4	4	4
Meral	5	5	5
Tebing	6	6	6
Meral Barat	3	3	3
<b>Karimun</b>	<b>66</b>	<b>67</b>	<b>68</b>

Lanjutan Tabel/Continued Table 4.1.10

Kecamatan Subdistrict	SMP Junior High School		
	2014	2018	2019
(1)	(5)	(6)	(7)
Moro	8	8	8
Durai	3	3	3
Kundur	4	4	4
Kundur Utara	2	4	4
Kundur Barat	3	4	4
Ungar	2	2	2
Belat	3	3	3
Karimun	7	7	7
Buru	2	2	2
Meral	3	4	4
Tebing	4	4	5
Meral Barat	2	2	2
<b>Karimun</b>	<b>43</b>	<b>47</b>	<b>48</b>

Lanjutan Tabel/*Continued Table* 4.1.10

Kecamatan <i>Subdistrict</i>	SMA <i>Senior High School</i>		
	2014	2018	2019
(1)	(8)	(9)	(10)
Moro	2	2	2
Durai	1	1	1
Kundur	3	3	3
Kundur Utara	1	1	1
Kundur Barat	1	1	1
Ungar	1	1	1
Belat	1	1	1
Karimun	3	3	2
Buru	1	1	1
Meral	1	1	1
Tebing	2	2	4
Meral Barat	0	0	–
<b>Karimun</b>	<b>17</b>	<b>17</b>	<b>18</b>



Lanjutan Tabel/Continued Table 4.1.10

Kecamatan Subdistrict	SMK Vocational School		
	2014	2018	2019
(1)	(11)	(12)	(13)
Moro	1	1	1
Durai	0	0	–
Kundur	1	2	2
Kundur Utara	0	1	1
Kundur Barat	1	1	1
Ungar	0	0	–
Belat	0	0	–
Karimun	2	2	2
Buru	0	0	–
Meral	1	1	1
Tebing	1	1	1
Meral Barat	0	0	–
<b>Karimun</b>	<b>7</b>	<b>9</b>	<b>9</b>

Lanjutan Tabel/*Continued Table* 4.1.10

Kecamatan <i>Subdistrict</i>	Perguruan Tinggi <i>University</i>		
	2014	2018	2019
(1)	(14)	(15)	(16)
Moro	0	0	–
Durai	0	0	–
Kundur	0	0	–
Kundur Utara	0	0	–
Kundur Barat	0	0	–
Ungar	0	0	–
Belat	0	0	–
Karimun	1	1	1
Buru	0	0	–
Meral	0	0	–
Tebing	1	1	1
Meral Barat	0	0	–
<b>Karimun</b>	<b>2</b>	<b>2</b>	<b>2</b>

Catatan/*Note*: <sup>1</sup> Desa pada tabel ini termasuk Unit Permukiman Transmigrasi (UPT) yang masih dibina oleh kementerian terkait dan nagari di Kabupaten/Kota Sumatera Barat/*Villages in this table include Transmigration Settlement Unit which is still fostered by the relevant ministries and the nagari in the Province of Sumatera Barat*

Sumber/*Source*: BPS, Pendataan Potensi Desa (Podes)/ *BPS–Statistics Indonesia, Village Potential Data Collection*

**Tabel 4.1.11** **Persentase Penduduk Usia 7–24 Tahun Menurut Jenis Kelamin, Kelompok Umur Sekolah, dan Partisipasi Sekolah<sup>1</sup> di Kabupaten Karimun, 2019**  
**Percentage of People 7-24 Years Old by Sex, School Age Group, and School Participation in Karimun Regency, 2019**

Jenis Kelamin dan Kelompok Umur Sekolah <i>Sex and School Age Group</i>	Tidak/Belum Pernah Sekolah <i>Not/Never Attending School</i>	Masih Sekolah <i>Attending School</i>	Tidak Sekolah Lagi <i>Not Attending School Anymore</i>
(1)	(2)	(3)	(4)
Laki–Laki/ Male			
7–12	-	100,00	-
13–15	-	94,85	5,15
16–18	1,07	73,08	25,84
19–24	0,17	14,82	85,01
7–24	0,26	78,45	21,30
Perempuan/ Female			
7–12	1,04	98,96	-
13–15	1,24	97,83	0,92
16–18	0,00	84,61	15,39
19–24	0,00	15,11	84,89
7–24	0,71	82,28	17,01
Laki–Laki + Perempuan / Male + Female			
7–12	0,50	99,50	-
13–15	0,62	96,33	3,05
16–18	0,59	78,28	21,13
19–24	0,09	14,95	84,95
7–24	0,47	80,26	19,27

Catatan/Note: <sup>1</sup>Termasuk pendidikan nonformal (Paket A, Paket B, atau Paket C)/ Including Package A, Package B, or Package C  
 Sumber/Source: BPS, Survei Sosial Ekonomi Nasional (Susenas)/BPS-Statistics Indonesia, National Socioeconomic Survey

**Tabel**  
**Table** 4.1.12**Angka Partisipasi Murni (APM) dan Angka Partisipasi Kasar (APK) Menurut Jenjang Pendidikan di Kabupaten Karimun, 2019**  
**Net Participation Rate and Gross Participation Rate by Educational Level in Karimun Regency, 2019**

Tingkat Pendidikan Educational Level	Angka Partisipasi Murni (APM) Net Participation Rates		Angka Partisipasi Kasar (APK) Gross Participation Rates	
	2018	2019	2018	2019
(1)	(2)	(3)	(4)	(5)
SD/MI <i>Elementary School</i>	99,53	99,21	117,06	109,88
SMP/MTs <i>Junior High School</i>	72,44	76,1	77,72	80,86
SMA/SMK/MA <i>Senior High School</i>	71,31	71,29	86,22	90,16

Sumber/Source: BPS, Survei Sosial Ekonomi Nasional (Susenas)/BPS-Statistics Indonesia, National Socioeconomic Survey

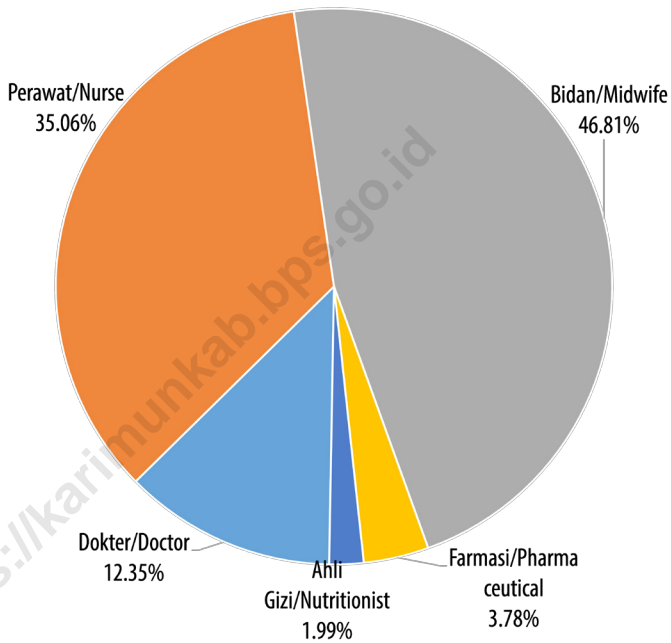
**Tabel 4.1.13** **Persentase Penduduk Berumur 15 Tahun ke Atas yang Melek Huruf Menurut Kelompok Umur di Kabupaten Karimun, 2019**  
**Percentage of Literate People Aged 15 Years and Over by Age Group in Karimun Regency, 2019**

<i>Kelompok Umur</i> <i>Age Group</i>	2018	2019
(1)	(2)	(3)
15–19	100	100
20–24	100	100
25–29	100	100
30–34	100	100
35–39	99,64	99,38
40–44	98,88	98,74
45–49	97,43	98,88
50+	90,62	93,15
<i>Jumlah/ Total</i>		
15–24	100	100
15–44	99,71	99,63
15+	97,02	97,74
45+	92,65	94,82

Sumber/Source: BPS, Survei Sosial Ekonomi Nasional (Susenas)/BPS-Statistics Indonesia, National Socioeconomic Survey

**Gambar** 11  
**Figures**

**Persentase Tenaga Kesehatan di Kabupaten Karimun, 2019**  
**Percentage of Health Personnel in Karimun Regency, 2019**



Sumber/Source : Dinas Kesehatan Kabupaten Karimun / Health Affair Service of Karimun Regency

## 4.2 KESEHATAN HEALTH

**Tabel** 4.2.1 **Jumlah Desa<sup>1</sup>/Kelurahan Yang Memiliki Sarana Kesehatan Menurut Kecamatan di Kabupaten Karimun, 2014 - 2019**  
**Number of Villages<sup>1</sup> Having Health Facilities by Subdistrict in Karimun Regency, 2014 - 2019**

Kecamatan Subdistrict	Rumah Sakit Hospital		
	2014	2018	2019
(1)	(2)	(3)	(4)
Moro	0	0	–
Durai	0	0	–
Kundur	0	0	–
Kundur Utara	0	0	–
Kundur Barat	0	0	–
Ungar	0	0	–
Belat	0	0	–
Karimun	0	0	–
Buru	0	0	–
Meral	0	0	–
Tebing	2	2	2
Meral Barat	0	0	–
<b>Karimun</b>	<b>2</b>	<b>2</b>	<b>2</b>

Lanjutan Tabel/*Continued Table* 4.2.1

Kecamatan <i>Subdistrict</i>	Rumah Sakit Bersalin <i>Maternity Hospital</i>		
	2014	2018	2019
(1)	(5)	(6)	(7)
Moro	0	0	–
Durai	0	0	–
Kundur	0	0	–
Kundur Utara	0	0	–
Kundur Barat	0	0	–
Ungar	0	0	–
Belat	0	0	–
Karimun	1	0	–
Buru	0	0	–
Meral	2	0	–
Tebing	1	0	–
Meral Barat	0	0	–
<b>Karimun</b>	<b>4</b>	<b>0</b>	<b>–</b>



Lanjutan Tabel/*Continued Table 4.2.1*

Kecamatan <i>Subdistrict</i>	Poliklinik <i>Polyclinic</i>		
	2014	2018	2019
(1)	(8)	(9)	(10)
Moro	0	0	–
Durai	0	0	–
Kundur	2	1	1
Kundur Utara	0	0	1
Kundur Barat	1	1	–
Ungar	0	0	–
Belat	0	0	–
Karimun	1	0	–
Buru	0	1	–
Meral	2	1	3
Tebing	0	0	–
Meral Barat	1	1	–
<b>Karimun</b>	<b>7</b>	<b>5</b>	<b>5</b>

Lanjutan Tabel/*Continued Table* 4.2.1

Kecamatan <i>Subdistrict</i>	Puskesmas <i>Public Health Center</i>		
	2014	2018	2019
(1)	(11)	(12)	(13)
Moro	1	2	2
Durai	1	1	1
Kundur	1	1	1
Kundur Utara	1	1	1
Kundur Barat	1	1	1
Ungar	0	1	1
Belat	0	1	1
Karimun	1	1	1
Buru	1	1	1
Meral	1	1	1
Tebing	1	1	1
Meral Barat	0	1	1
<b>Karimun</b>	<b>9</b>	<b>13</b>	<b>13</b>

Lanjutan Tabel/Continued Table 4.2.1

Kecamatan Subdistrict	Puskesmas Pembantu Subsidiary of Public Health Center		
	2014	2018	2019
(1)	(14)	(15)	(16)
Moro	8	4	5
Durai	2	2	2
Kundur	3	3	3
Kundur Utara	4	4	3
Kundur Barat	5	5	5
Ungar	2	2	1
Belat	3	4	4
Karimun	2	2	2
Buru	3	4	3
Meral	1	2	–
Tebing	3	2	2
Meral Barat	2	3	3
<b>Karimun</b>	<b>38</b>	<b>37</b>	<b>33</b>

Lanjutan Tabel/*Continued Table* 4.2.1

Kecamatan <i>Subdistrict</i>	Apotek <i>Pharmacy</i>		
	2014	2018	2019
(1)	(17)	(18)	(19)
Moro	1	1	–
Durai	0	0	–
Kundur	2	1	1
Kundur Utara	1	1	1
Kundur Barat	1	0	–
Ungar	0	0	–
Belat	0	0	–
Karimun	4	4	4
Buru	0	0	–
Meral	4	5	5
Tebing	4	4	5
Meral Barat	0	0	–
<b>Karimun</b>	<b>17</b>	<b>16</b>	<b>16</b>

Catatan/*Note*: <sup>1</sup> Desa pada tabel ini termasuk Unit Permukiman Transmigrasi (UPT) yang masih dibina oleh kementerian terkait dan nagari di Kabupaten/Kota Sumatera Barat/*Villages in this table include Transmigration Settlement Unit which is still fostered by the relevant ministries and the nagari in the Province of Sumatera Barat*

Sumber/*Source*: BPS, Pendataan Potensi Desa (Podes)/*BPS-Statistics Indonesia, Village Potential Data Collecting*

**Tabel 4.2.2** Jumlah Tenaga Kesehatan Menurut Kecamatan di Kabupaten Karimun, 2019  
**Table** Number of Medical Personnel by Subdistrict in Karimun Regency, 2019

Kecamatan Subdistrict	Dokter Doctor	Perawat Nurse	Bidan Midwife	Farmasi Pharmaceutical	Ahli Gizi Nutritionist
(1)	(2)	(3)	(4)	(5)	(6)
Moro	6	8	25	1	-
Durai	2	8	6	-	-
Kundur	6	50	34	3	1
Kundur Utara	5	17	14	2	1
Kundur Barat	6	20	19	4	2
Ungar	2	4	10	-	1
Belat	4	8	16	2	-
Karimun	12	32	35	4	2
Buru	3	5	14	1	-
Meral	6	14	26	1	1
Tebing	6	7	20	1	1
Meral Barat	4	3	16	-	1
<b>Karimun</b>	<b>62</b>	<b>176</b>	<b>235</b>	<b>19</b>	<b>10</b>

Catatan/Note: ...

Sumber/Source: Dinas Kesehatan Kabupaten Karimun / Health Affair Service of Karimun Regency

**Tabel** 4.2.3  
**Table**

**Persentase Penduduk yang Mempunyai Keluhan Kesehatan Selama Sebulan Terakhir di Kabupaten Karimun, 2014 - 2019**  
*Percentage of People Who Had Health Complaint During a Month Prior to The Survey in Karimun Regency, 2014 - 2019*

Tahun Year	Persentase Percentage
(1)	(2)
2014	15,45
2015	16,02
2016	17,62
2017	19,44
2018	24,43
2019	23,6

Sumber/Source: BPS, Survei Sosial Ekonomi Nasional (Susenas)/BPS-Statistics Indonesia, National Socioeconomic Survey

**Tabel**  
**Table 4.2.4**

**Jumlah Rumah Sakit Umum, Rumah Sakit Khusus, Rumah Sakit/Rumah Bersalin, Puskesmas, Klinik/ Balai Kesehatan, Posyandu, dan Polindes Menurut Kecamatan di Kabupaten Karimun, 2018 dan 2019**  
*Number of General Hospital, Special Hospital, Maternity Hospital and Public Health Center, Medical Clinic, Integrated Service Post, Village maternity Cottage by Subdistrict in Karimun Regency, 2018 and 2019*

Kecamatan Subdistrict	Rumah Sakit Umum General Hospital		Rumah Sakit Khusus Special Hospital	
	2018	2019	2018	2019
(1)	(2)	(3)	(4)	(5)
Moro	-	-	-	-
Durai	-	-	-	-
Kundur	-	-	-	-
Kundur Utara	-	-	-	-
Kundur Barat	-	-	-	-
Ungar	-	-	-	-
Belat	-	-	-	-
Karimun	-	-	-	-
Buru	-	-	-	-
Meral	-	-	-	-
Tebing	2	2	-	-
Meral Barat	-	-	-	-
<b>Karimun</b>	<b>2</b>	<b>2</b>	<b>-</b>	<b>-</b>

Lanjutan Tabel/*Continued Table* 4.2.4

Kecamatan Subdistrict	Rumah Sakit Bersalin/ Rumah Bersalin <i>Maternity Hospital</i>		Puskesmas <i>Public Health Center</i>	
	2018	2019	2018	2019
(1)	(6)	(7)	(8)	(9)
Moro	-	-	2	2
Durai	-	-	1	1
Kundur	-	-	1	1
Kundur Utara	-	-	1	1
Kundur Barat	-	-	1	1
Ungar	-	-	1	1
Belat	-	-	1	1
Karimun	-	-	1	1
Buru	-	-	1	1
Meral	-	-	1	1
Tebing	-	-	1	1
Meral Barat	-	-	1	1
<b>Karimun</b>	-	-	<b>13</b>	<b>13</b>



Lanjutan Tabel/Continued Table 4.2.4

Kecamatan Subdistrict	Klinik/Balai Kesehatan Medical Clinic		Posyandu Integrated Service Post		Polindes Village Maternity Cottage	
	2018	2019	2018	2019	2018	2019
(1)	(10)	(11)	(12)	(13)	(14)	(15)
Moro	-	-	30	33	5	5
Durai	-	-	9	13	-	-
Kundur	1	1	20	26	3	3
Kundur Utara	-	1	14	14	-	-
Kundur Barat	1	1	11	22	-	-
Ungar	-	-	7	8	-	-
Belat	-	-	13	14	-	-
Karimun	5	4	15	29	-	-
Buru	-	-	13	13	2	2
Meral	5	7	18	21	-	-
Tebing	-	-	10	19	-	-
Meral Barat	2	2	12	13	2	2
<b>Karimun</b>	<b>14</b>	<b>16</b>	<b>172</b>	<b>225</b>	<b>12</b>	<b>12</b>

Sumber/Source: Dinas Kesehatan Kabupaten Karimun / Health Affair Service of Karimun Regency

**Tabel**  
**Table** 4.2.5**Persentase Wanita Berumur 15–49 Tahun yang Pernah Kawin dan Melahirkan Hidup dalam Dua Tahun Terakhir Menurut Penolong Persalinan di Kabupaten Karimun, 2019*****Percentage of Women Ever Married Aged 15-49 Years Who Gave Birth Alived Children in Last Two Years by Birth Attendant in Karimun Regency, 2019***

<b>Penolong Kelahiran</b> <b><i>Birth Attendant</i></b>	<b>2017</b>	<b>2018</b>	<b>2019</b>
<b>(1)</b>	<b>(2)</b>	<b>(3)</b>	<b>(4)</b>
Dokter <i>Doctor</i>	42,42	41,87	40,95
Bidan <i>Midwife</i>	56,03	58,13	58,06
Tenaga Kesehatan Lain <i>Other Medical Personnel</i>	-	-	-
Dukun <i>Traditional Birth Attendant</i>	-	-	0,99
Lainnya <i>Others</i>	1,55	-	-
<b>Karimun</b>	<b>100</b>	<b>100</b>	<b>100</b>

Sumber/Source: Dinas Kesehatan Kabupaten Karimun / Health Affair Service of Karimun Regency

**Tabel 4.2.6** Jumlah Kasus Penyakit Terbanyak di Kabupaten Karimun, 2019  
**Table** Number of Cases Diseases in Karimun Regency, 2019

Kecamatan Subdistrict	HIV/ AIDS HIV/ AIDS	IMS Sexually Transmit-ed Infection	DBD Dengue Fever	Muntaber/ Diare/ Vomiting/ Diarrhea	TB Tubercu- losis
(1)	(2)	(3)	(4)	(5)	(6)
Moro	3	13	1	396	25
Durai	-	-	-	129	3
Kundur	14	10	37	482	47
Kundur Utara	1	10	7	152	12
Kundur Barat	-	4	27	272	26
Ungar	-	-	-	115	7
Belat	-	-	7	203	6
Karimun	9	11	42	411	84
Buru	-	-	3	157	3
Meral	1	-	41	665	65
Tebing	4	1	46	299	42
Meral Barat	1	3	21	178	25
<b>Karimun</b>	<b>33</b>	<b>52</b>	<b>232</b>	<b>3 459</b>	<b>345</b>

Sumber/Source: Dinas Kesehatan Kabupaten Karimun / Health Affair Service of Karimun Regency

**Tabel** 4.2.7  
**Table**

**Persentase Penduduk yang Mempunyai Keluhan Kesehatan Selama Sebulan Terakhir dan Berobat Jalan di Kabupaten Karimun, 2014 - 2019**  
*Percentage of People Who Had Health Complaint During a Month Prior to the Survey and Had Outpatient in Karimun Regency, 2014 - 2019*

Tahun Year	Persentase Percentage
(1)	(2)
2014	44,87
2015	40,83
2016	54,79
2017	48,61
2018	49,09
2019	55,91

Sumber/Source: BPS, Survei Sosial Ekonomi Nasional (Susenas)/BPS-Statistics Indonesia, National Socioeconomic Survey

**Tabel**  
**Table** 4.2.8

**Persentase Penduduk yang Mempunyai Keluhan Kesehatan Selama Sebulan Terakhir dan Tidak Berobat Jalan Menurut Alasan Utama Tidak Berobat Jalan di Kabupaten Karimun, 2019**  
**Percentage of People Who Had Health Complaint During a Month Prior to the Survey and Had Not Outpatient by Reason in Karimun Regency, 2019**

<b>Alasan Utama</b> <i>Main Reason</i>	<b>2017</b>	<b>2018</b>	<b>2019</b>
(1)	(2)	(3)	(4)
Tidak punya biaya berobat <i>No money for outpatient</i>	0,58	-	0,37
Tidak ada biaya transport <i>No money for transportation</i>	1,39	-	0,32
Tidak ada sarana transportasi <i>No transportation utilities</i>	0,92	-	-
Waktu tunggu pelayanan lama <i>Long lay time for health services</i>	1,71	1,03	0,22
Mengobati sendiri <i>Self treatment</i>	54,59	82,87	61,58
Tidak ada yang mendampingi <i>No accompanying</i>	0,59	-	-
Merasa tidak perlu <i>Not necessary</i>	38,14	16,10	37,11
Lainnya <i>Others</i>	2,08	-	0,4
<b>Karimun</b>	<b>100</b>	<b>100</b>	<b>100</b>

Sumber/Source: BPS, Survei Sosial Ekonomi Nasional (Susenas)/BPS-Statistics Indonesia, National Socioeconomic Survey

**Tabel** 4.2.9  
**Table**

**Persentase Penduduk Usia 15 Tahun Ke Atas yang Merokok dalam Sebulan Terakhir Menurut Kelompok Umur di Kabupaten Karimun, 2019**  
*Percentage of People Over 15 Years Old Who Smoke During a Month Prior to the Survey by Age Group in Karimun Regency, 2019*

<b>Kelompok Umur</b> <i>Age Group</i>	<b>2019</b>
(1)	(2)
15-24	17,83
25-34	32,18
35-44	31,90
45-54	32,75
55-64	25,90
65+	20,56

Sumber/Source: BPS, Survei Sosial Ekonomi Nasional (Susenas)/BPS-Statistics Indonesia, National Socioeconomic Survey

**Tabel 4.2.10** **Persentase Penduduk yang Memiliki Jaminan Kesehatan Menurut Jenis Jaminan Kesehatan di Kabupaten Karimun, 2017 - 2019**  
**Percentage of Population Who Has Health Insurance by Type of Health Insurance in Karimun Regency, 2017 - 2019**

Jenis Jaminan Kesehatan <i>Type of Health Insurance</i>	2017	2018	2019
(1)	(2)	(3)	(4)
BPJS Kesehatan Penerima Bantuan Iuran (PBI) <i>BPJS Health Insurance for poor and near poor</i>	6,30	6,71	13,00
BPJS Kesehatan Non-Penerima Bantuan Iuran (Non-PBI) <i>BPJS Health</i>	21,01	20,28	41,29
Jamkesda <i>Regional Health Insurance</i>	0,01	0,00	0,01
Asuransi Swasta <i>Private insurance</i>	0,20	0,14	0,34
Perusahaan/Kantor <i>Company/Office</i>	0,13	0,09	0,22

Sumber/Source: BPS, Survei Sosial Ekonomi Nasional (Susenas)/BPS-Statistics Indonesia, National Socioeconomic Survey

**Tabel** 4.2.11  
**Table**

**Persentase Balita Yang Pernah Mendapat Imunisasi Menurut Kecamatan dan Jenis Imunisasi di Kabupaten Karimun, 2019**  
*Percentage of Children Under Five Years Who Had Immunization by Subdistrict and Type of Immunisation in Karimun Regency, 2019*

<b>Kecamatan Subdistrict</b>	<b>BCG</b>	<b>DPT</b>	<b>Hepatitis B</b>	<b>Polio Polio</b>	<b>Campak Measles</b>
(1)	(2)	(3)	(4)	(5)	(6)
Moro	112,99	118,54	101,30	140,28	110,64
Durai	85,26	109,96	101,05	103,56	113,16
Kundur	101,61	91,16	90,34	91,86	93,49
Kundur Utara	101,71	116,49	96,00	113,01	101,42
Kundur Barat	106,67	119,00	96,33	115,62	116,63
Ungar	101,39	108,46	116,67	109,87	94,38
Belat	93,74	97,88	88,60	88,08	99,64
Karimun	93,07	96,37	103,40	96,37	97,60
Buru	110,17	117,75	116,10	117,75	100,25
Meral	107,76	103,37	97,72	123,14	96,26
Tebing	97,70	97,92	106,90	99,96	100,25
Meral Barat	95,88	98,76	95,88	100,66	96,48
<b>Karimun</b>	<b>100,69</b>	<b>104,01</b>	<b>99,20</b>	<b>106,93</b>	<b>99,61</b>

Sumber/Source: Dinas Kesehatan Kabupaten Karimun / Health Affair Service of Karimun Regency



**Tabel 4.2.12** Jumlah Kunjungan Neonatal menurut Kecamatan di Kabupaten Karimun, 2019 di Kabupaten Karimun, 2019  
**Numbers of Neonatal Visited to Public Clinic by Subdistrict in Karimun Regency, 2019**

Kecamatan Subdistrict	Bayi Lahir Hidup Baby Born Alive	Kunjungan Neonatal 1 kali (KN1) 1 Visit (KN1)	Kunjungan Neonatal 3 kali (KN Lengkap) 3 Visits (KN Complete)
(1)	(2)	(3)	(4)
Moro	273	272	257
Durai	95	95	94
Kundur	403	402	395
Kundur Utara	171	171	170
Kundur Barat	296	295	293
Ungar	89	89	90
Belat	101	101	101
Karimun	830	830	812
Buru	135	134	135
Meral	748	745	748
Tebing	361	360	344
Meral Barat	251	251	249
<b>Karimun</b>	<b>3 753</b>	<b>3 745</b>	<b>3 688</b>

Sumber/Source: Dinas Kesehatan Kabupaten Karimun / Health Affair Service of Karimun Regency

**Tabel** 4.2.13  
**Table**

**Jumlah Anak Balita (12-59 bulan) yang Mendapat Pelayanan Kesehatan Minimal 8 Kali Menurut Kecamatan di Kabupaten Karimun , 2019**  
**Numbers of Toddler (12-59 Months) Getting Health Care at least 8 Times by Subdistrict in Karimun Regency, 2019**

Kecamatan Subdistrict	Jumlah Balita Toddler		Mendapat Pelayanan Kesehatan Get Health care	
	Laki-Laki Male	Perempuan Female	Laki-Laki Male	Perempuan Female
(1)	(2)	(3)	(4)	(5)
Moro	679	629	495	468
Durai	226	210	170	137
Kundur	1 091	1 066	605	541
Kundur Utara	459	434	350	315
Kundur Barat	669	630	473	440
Ungar	212	211	120	136
Belat	245	228	155	141
Karimun	1 809	1 741	1 423	1 313
Buru	372	345	237	183
Meral	1 677	1 567	1 382	1 247
Tebing	941	941	770	717
Meral Barat	552	506	310	306
<b>Karimun</b>	<b>8 932</b>	<b>8 508</b>	<b>6 490</b>	<b>5 944</b>

Sumber/Source: Dinas Kesehatan Kabupaten Karimun / Health Affair Service of Karimun Regency

**Tabel 4.2.14** Jumlah Bayi Lahir Hidup, Bayi Lahir Mati, dan Bayi Meninggal Setelah Lahir menurut Kecamatan di Kabupaten Karimun, 2019  
*Numbers of Baby Born Alive, Stillborne Baby, and Baby Die After Delivering Birth by Subdistrict in Karimun Regency, 2019*

Kecamatan Subdistrict	Bayi Lahir Hidup Baby Born Alive	Bayi Lahir Mati Stillborne Baby	Bayi Meninggal Setelah Lahir Baby Die After Birth
(1)	(2)	(3)	(4)
Moro	273	2	4
Durai	95	1	2
Kundur	403	3	6
Kundur Utara	171	1	3
Kundur Barat	296	1	8
Ungar	89	1	3
Belat	101	1	1
Karimun	830	1	3
Buru	135	3	3
Meral	748	7	10
Tebing	361	1	9
Meral Barat	251	4	2
<b>Karimun</b>	<b>3 753</b>	<b>26</b>	<b>54</b>

Sumber/Source: Dinas Kesehatan Kabupaten Karimun / Health Affair Service of Karimun Regency

**Tabel** 4.2.15  
**Table**

**Jumlah Bayi Lahir, Bayi Berat Badan Lahir Rendah (BLBR), BLBR Dirujuk, dan Bergizi Buruk Menurut Kecamatan di Kabupaten Karimun, 2019**  
**Number of Births, Babies with Low Birth Weights (LBW), Treated LBW, and Malnutrition Cases by Subdistrict in Karimun Regency, 2019**

Kecamatan Subdistrict	Bayi Lahir Births	BBLR LBW	Gizi Buruk Malnutrition
(1)	(2)	(3)	(4)
Moro	273	11	27
Durai	95	12	6
Kundur	403	16	5
Kundur Utara	171	8	-
Kundur Barat	296	14	5
Ungar	89	2	4
Belat	101	6	3
Karimun	830	52	4
Buru	135	1	5
Meral	748	44	5
Tebing	361	13	10
Meral Barat	251	17	4
<b>Karimun</b>	<b>3 753</b>	<b>196</b>	<b>78</b>

Sumber/Source: Dinas Kesehatan Kabupaten Karimun / Health Affair Service of Karimun Regency

**Tabel 4.2.16** Jumlah Ibu Hamil, Ibu yang Melahirkan, dan Ibu yang Belum Melahirkan menurut Kecamatan di Kabupaten Karimun, 2019  
*Numbers of Pregnant Mother, Bearing Mother, and Mother which not yet Borne by Subdistrict in Karimun Regency, 2019*

Kecamatan Subdistrict	Ibu Hamil Pregnant Mother	Ibu yang Melahirkan Bearing Mother	Ibu yang Belum Melahirkan Not Borne Yet
(1)	(2)	(3)	(4)
Moro	332	275	57
Durai	110	97	13
Kundur	549	405	144
Kundur Utara	228	171	57
Kundur Barat	330	297	627
Ungar	107	90	17
Belat	121	100	21
Karimun	904	828	76
Buru	183	138	45
Meral	826	750	76
Tebing	489	360	129
Meral Barat	269	252	17
<b>Karimun</b>	<b>4 448</b>	<b>3 763</b>	<b>1 279</b>

Sumber/Source: Dinas Kesehatan Kabupaten Karimun / Health Affair Service of Karimun Regency

**Tabel** 4.2.17  
**Table**

**Jumlah Ibu Hamil, Melakukan Kunjungan K1, Melakukan Kunjungan K4, Kurang Energi Kronis (KEK), dan Mendapat Tablet Zat Besi (Fe) di Kabupaten Karimun, 2015-2019**  
*Number of Pregnant Women, Those with One Visit and four Visits of Antenatal Care, Chronic Energy Deficiency (CED), and Receiving Iron Supplement in Karimun Regency, 2015-2019*

Tahun Year	Jumlah Ibu Hamil Pregnant Women	Melakukan Kunjungan K1 One Visit	Melakukan Kunjungan K4 Four Visits	Kurang Energi Kronis (KEK) Chronic Energy Deficiency (CED)	Mendapat Zat Besi (Fe) Receiving Iron Supplement
(1)	(2)	(3)	(4)	(5)	(6)
2015	4 549	4 450	3 740	325	5 402
2016	4 330	4 330	3 217	309	3 557
2017	4 934	4 399	3 872	-	3 678
2018	4 866	4 325	3 868	NA	3 743
2019	4 448	4 196	3 816	327	3 767

Sumber/Source: Dinas Kesehatan Kabupaten Karimun / Health Affair Service of Karimun Regency

**Tabel 4.2.18** Jumlah Kematian Ibu Maternal menurut Kecamatan di Kabupaten Karimun, 2019  
**Table** *Number of Maternal Death by Subdistrict in Karimun Regency, 2019*

Kecamatan Subdistrict	Kematian Ibu Hamil Maternal Mortality	Kematian Ibu Bersalin Maternal Mortality	Kematian Ibu Nifas Puerperal Mortality	Jumlah Total
(1)	(2)	(3)	(4)	(5)
Moro	-	-	-	-
Durai	-	-	-	-
Kundur	-	-	-	-
Kundur Utara	-	-	-	-
Kundur Barat	-	-	-	-
Ungar	-	-	1	1
Belat	-	-	-	-
Karimun	-	-	-	-
Buru	-	-	-	-
Meral	-	-	1	1
Tebing	-	-	1	1
Meral Barat	-	-	-	-
<b>Karimun</b>	<b>-</b>	<b>-</b>	<b>3</b>	<b>3</b>

Sumber/Source: Dinas Kesehatan Kabupaten Karimun / Health Affair Service of Karimun Regency

**Tabel** 4.2.19  
**Table**

**Jumlah Penderita dan Kematian oleh Penyakit Muntaber/Diare dan DBD menurut Puskesmas di Kabupaten Karimun, 2019**  
**Number of Patient and Death by Vomiting/Diarrhea Disease and DHF by Sub-Regency in Karimun Regency, 2019**

Kecamatan Subdistrict	Muntaber/Diare Vomiting / Diarrhea		DBD DHF	
	Kasus ditemukan Case found	Ditangani Handled	Penderita Patient	Kematian Death
(1)	(2)	(3)	(4)	(5)
Moro	396	396	1	-
Durai	129	129	-	-
Kundur	482	482	37	1
Kundur Utara	152	152	7	-
Kundur Barat	272	272	27	-
Ungar	115	115	-	-
Belat	203	203	7	-
Karimun	411	411	42	-
Buru	157	157	3	-
Meral	665	665	41	-
Tebing	299	299	46	2
Meral Barat	178	178	21	1
<b>Karimun</b>	<b>3 459</b>	<b>3 459</b>	<b>232</b>	<b>4</b>

Sumber/Source: Dinas Kesehatan Kabupaten Karimun / Health Affair Service of Karimun Regency



**Tabel** 4.2.20 **Jumlah Kasus Penyakit Terbanyak di Kabupaten Karimun, 2019**  
**Table** *Number of Cases Diseases in Karimun Regency, 2019*

Kecamatan Subdistrict	Jumlah Kasus Number Of Cases
(1)	(2)
Infeksi Akut pada Saluran Pernafasan Bagian Atas (ISPA)	25 118
Hipertensi/ Hypertension	10 438
Febris	7 772
Dyspepsia	5 521
Osteo Arthritis	3 129
Gastritis	3 009
Diare and Colitis Non Spesific	2 846
Dermatitis Kontak dengan Alergika	2 728
Diabetes Melitus	2 149
Tonsilitis	1 952
<b>Karimun</b>	<b>64 662</b>

Sumber/Source: Dinas Kesehatan Kabupaten Karimun / Health Affair Service of Karimun Regency

**Tabel** 4.2.21  
**Table**

**Jumlah Klinik Keluarga Berencana (KKB) dan Pos Pelayanan Keluarga Berencana Desa (PPKBD) Menurut Kecamatan di Kabupaten Karimun, 2019**  
*Number of Family Planning Clinics and Village Family Planning Services Unit by Subdistrict in Karimun Regency, 2019*

Kecamatan Subdistrict	KKB Family Planning Clinics	PPKBD Village Family Planning Service Units
(1)	(2)	(3)
Moro	2	12
Durai	1	4
Kundur	1	6
Kundur Utara	1	5
Kundur Barat	1	5
Ungar	1	4
Belat	1	6
Karimun	1	9
Buru	1	4
Meral	1	6
Tebing	3	6
Meral Barat	1	4
<b>Karimun</b>	<b>15</b>	<b>71</b>

Sumber/Source: Dinas Pengendalian Penduduk, Keluarga Berencana, Pemberdayaan Perempuan, dan Perlindungan Anak Kabupaten Karimun /Department of Population Control, Family Planning, Women Empowerment, and Child Protection of Karimun Regency

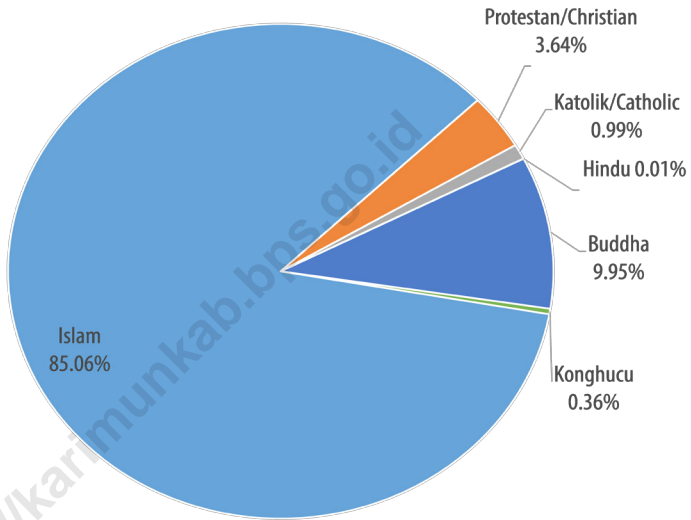
**Tabel 4.2.22** Jumlah Pasangan Usia Subur dan Peserta KB Aktif Menurut Kecamatan di Kabupaten Karimun, 2019  
**Number of Eligible Couples and Family Planning Participants by Subdistrict in Karimun Regency, 2019**

Kecamatan Subdistrict	Jumlah PUS Eligible Couples	Peserta KB Aktif Family Planning Participants			
		IUD	MOW	MOP	Kondom Condom
(1)	(2)	(3)	(4)	(5)	(6)
Moro	2 129	40	77	-	3
Durai	1 050	13	28	-	8
Kundur	4 152	154	43	6	52
Kundur Utara	4 245	13	-	-	15
Kundur Barat	2 326	45	59	1	46
Ungar	3 211	125	28	-	96
Belat	988	21	28	11	44
Karimun	20 424	515	114	8	176
Buru	804	18	27	-	42
Meral	9 877	290	212	10	168
Tebing	4 215	91	141	1	161
Meral Barat	7 690	180	278	15	139
<b>Karimun</b>	<b>61 111</b>	<b>1 505</b>	<b>1 035</b>	<b>52</b>	<b>950</b>

Sumber/Source: Dinas Pengendalian Penduduk, Keluarga Berencana, Pemberdayaan Perempuan, dan Perlindungan Anak Kabupaten Karimun /Department of Population Control, Family Planning, Women Empowerment, and Child Protection of Karimun Regency

**Gambar** 12  
**Figures**

**Persentase Penduduk Menurut Agama yang Dianut di Kabupaten Karimun, 2019**  
**Percentage of Population by Religion in Karimun Regency, 2019**



Sumber/Source : Dinas Kependudukan dan Pencatatan Sipil Kabupaten Karimun/ Demography and Civil Report Service of Karimun Regency

### 4.3 AGAMA RELIGION

**Tabel 4.3.1** Jumlah Penduduk Menurut Kecamatan dan Agama yang Dianut di Kabupaten Karimun, 2019  
*Population by Subdistrict and Religion in Karimun Regency, 2019*

Kecamatan Subdistrict	Islam	Protestan Protestant	Katolik Catholic	Hindu	Budha Buddha	Konghucu	Jumlah Total
(1)	(2)	(3)	(4)	(5)	(6)	(7)	(8)
Moro	17 623	158	103	-	682	-	18 566
Durai	26 701	846	222	1	2 762	171	30 703
Kundur	40 985	2 666	710	5	6 367	143	50 876
Kundur Utara	34 240	2 520	485	5	9 305	439	46 994
Kundur Barat	24 394	1 397	758	11	1 363	76	27 999
Ungar	9 067	92	9	-	943	5	10 116
Belat	11 340	256	20	-	1 148	24	12 788
Karimun	16 974	259	10	-	1 258	1	18 502
Buru	5 985	39	7	-	63	-	6 094
Meral	13 886	583	139	-	618	29	15 255
Tebing	5 792	64	-	-	108	3	5 967
Meral Barat	6 103	242	7	-	299	-	6 651
<b>Karimun</b>	<b>213 090</b>	<b>9 122</b>	<b>2 470</b>	<b>22</b>	<b>24 916</b>	<b>891</b>	<b>250 511</b>

Sumber/Source : Dinas Kependudukan dan Pencatatan Sipil Kabupaten Karimun/ *Demography and Civil Report Service of Karimun Regency*

**Tabel**  
**Table** 4.3.2**Jumlah Tempat Peribadatan Menurut Kecamatan di Kabupaten Karimun, 2019**  
**Number of Worship Facilities by Subdistrict in Karimun Regency, 2019**

Kecamatan Subdistrict	Masjid Mosque	Mushola Pray Room	Gereja Protestan Protestant Church	Gereja Katholik Catholic Church	Vihara	Cetiya	Klenteng
(1)	(2)	(3)	(4)	(5)	(6)	(7)	(8)
Moro	29	22	1	2	4	2	-
Durai	12	10	-	-	-	-	-
Kundur	28	42	3	2	3	2	1
Kundur Utara	18	19	2	-	2	3	-
Kundur Barat	20	27	1	-	1	5	-
Ungar	8	6	-	-	-	-	-
Belat	14	13	-	-	1	-	-
Karimun	32	34	10	1	4	7	-
Buru	14	10	2	-	-	4	-
Meral	25	19	7	1	1	12	-
Tebing	19	29	3	-	-	1	-
Meral Barat	16	11	3	2	-	2	-
<b>Karimun</b>	<b>235</b>	<b>242</b>	<b>32</b>	<b>8</b>	<b>16</b>	<b>38</b>	<b>1</b>

Sumber/Source: Kantor Kementerian Agama Kabupaten Karimun/ Representative Office of The Ministry of Karimun Regency

**Tabel**  
**Table 4.3.3**

**Calon Jemaah Haji yang Mendaftar dan yang Diberangkatkan ke Mekah menurut Kecamatan di Kabupaten Karimun, 2019**  
**Numbers of Hajj Pilgrims Whom has Enrolled and Departed to Mecca by Subdistrict in Karimun Regency, 2019**

Kecamatan Subdistrict	Yang Mendaftar Registered			Yang Diberangkatkan Departed		
	Laki-Laki Male	Perempuan Female	Jumlah Total	Laki-Laki Male	Perempuan Female	Jumlah Total
(1)	(2)	(3)	(4)	(5)	(6)	(7)
Moro	57	74	131	18	28	46
Durai	55	65	120	15	23	38
Kundur	31	40	71	7	18	25
Kundur Utara	9	11	20	-	2	2
Kundur Barat	-	-	-	-	-	-
Ungar	32	44	76	16	20	36
Belat	10	10	20	3	3	6
Karimun	7	13	20	4	3	7
Buru	2	3	5	1	1	2
Meral	2	2	4	1	2	3
Tebing	7	11	18	1	2	3
Meral Barat	1	1	2	2	3	5
<b>Karimun</b>	<b>213</b>	<b>274</b>	<b>487</b>	<b>68</b>	<b>105</b>	<b>173</b>

Sumber/Source: Kantor Kementerian Agama Kabupaten Karimun / Representative Office of The Ministry of Karimun Regency

**Tabel** 4.3.4  
**Table**

**Calon Jemaah Haji yang Mendaftar dan yang Diberangkatkan ke Mekah menurut Kecamatan di Kabupaten Karimun, 2019**  
*Numbers of Hajj Pilgrims Whom has Enrolled and Departed to Mecca by Subdistrict in Karimun Regency, 2019*

Kecamatan Subdistrict	Petani Farmer	Pegawai Negeri Civil Servant	Pelajar Student	Pensiun Retired
(1)	(2)	(3)	(4)	(5)
Moro	-	34	7	3
Durai	2	42	5	4
Kundur	4	17	3	2
Kundur Utara	-	4	-	-
Kundur Barat	-	-	-	-
Ungar	10	20	1	-
Belat	4	4	1	-
Karimun	-	3	-	-
Buru	-	4	-	-
Meral	1	1	-	-
Tebing	1	3	3	-
Meral Barat	-	-	-	-
<b>Karimun</b>	<b>22</b>	<b>132</b>	<b>20</b>	<b>9</b>



Lanjutan Tabel/*Continued Table* 4.3.4

Kecamatan <i>Subdistrict</i>	Pedagang <i>Salesman</i>	Wira swasta <i>Entrepreneur</i>	Lain nya <i>Other</i>	Jumlah <i>Total</i>
(1)	(2)	(3)	(4)	(5)
Moro	14	22	51	131
Durai	7	23	37	120
Kundur	1	16	28	71
Kundur Utara	-	6	10	20
Kundur Barat	-	-	-	-
Ungar	4	7	34	76
Belat	-	4	7	20
Karimun	1	1	15	20
Buru	-	-	1	5
Meral	-	1	1	4
Tebing	2	1	8	18
Meral Barat	-	1	1	2
<b>Karimun</b>	<b>29</b>	<b>82</b>	<b>193</b>	<b>487</b>

Sumber/*Source*: Kantor Kementerian Agama Kabupaten Karimun/ *Representative Office of The Ministry of Karimun Regency*

**Tabel** 4.3.5  
**Table**

**Calon Jemaah Haji Mendaftar Menurut Status Pekerjaan dan Kecamatan di Kabupaten Karimun, 2019**  
*Numbers of Hajj Pilgrims Whom has Departed to Mecca by Occupation and Subdistrict in Karimun Regency, 2019*

Kecamatan Subdistrict	Petani Farmer	Pegawai Negeri Civil Servant	Pelajar Student	Pensiun Retired
(1)	(2)	(3)	(4)	(5)
Moro	2	13	-	8
Durai	2	12	-	4
Kundur	-	11	-	2
Kundur Utara	-	1	-	-
Kundur Barat	-	-	-	-
Ungar	6	6	-	8
Belat	3	-	-	-
Karimun	-	4	-	1
Buru	-	2	-	-
Meral	1	-	-	-
Tebing	-	-	-	1
Meral Barat	1	3	-	-
<b>Karimun</b>	<b>15</b>	<b>52</b>	<b>-</b>	<b>24</b>

Lanjutan Tabel/*Continued Table* 4.3.5

Kecamatan <i>Subdistrict</i>	Pedagang <i>Salesman</i>	Wira swasta <i>Entrepreneur</i>	Lain nya <i>Other</i>	Jumlah <i>Total</i>
(1)	(2)	(3)	(4)	(5)
Moro	-	1	22	46
Durai	1	2	17	38
Kundur	-	3	9	25
Kundur Utara	-	-	1	2
Kundur Barat	-	-	-	-
Ungar	-	3	13	36
Belat	-	-	3	6
Karimun	-	-	2	7
Buru	-	-	-	2
Meral	-	-	2	3
Tebing	-	-	2	3
Meral Barat	-	-	1	5
<b>Karimun</b>	<b>1</b>	<b>9</b>	<b>72</b>	<b>173</b>

Sumber/*Source*: Kantor Kementerian Agama Kabupaten Karimun/ *Representative Office of The Ministry of Karimun Regency*

**Tabel** 4.3.6  
**Table**

**Jumlah Orang yang Berqurban, Orang yang Menerima Qurban dan Hewan Qurban Menurut Kecamatan di Kabupaten Karimun, 2019**  
**Number of Person who Carried Out, Receiver and Sacrificed Animal by Subdistrict in Karimun Regency, 2019**

Kecamatan Subdistrict	Orang yang Berqurban Person who Pray Qurban	Orang yg Menerima Qurban Receiver	Jenis Hewan Qurban Kind of Animal		
			Kerbau Buffaloes	Sapi Cows	Kambing Goats
(1)	(2)	(3)	(4)	(5)	(6)
Moro	203	1 759	-	25	28
Durai	33	1 100	-	2	19
Kundur	288	3 986	-	39	15
Kundur Utara	295	1 410	-	38	29
Kundur Barat	227	1 310	-	28	31
Ungar	77	970	-	8	21
Belat	69	560	-	8	13
Karimun	764	20 200	-	96	92
Buru	109	1 003	-	10	39
Meral	502	6 568	-	65	47
Tebing	315	7 576	-	45	57
Meral Barat	151	3 780	-	20	11
<b>Karimun</b>	<b>3 033</b>	<b>50 222</b>	<b>-</b>	<b>384</b>	<b>402</b>

Sumber/Source: Kantor Kementerian Agama Kabupaten Karimun/ Representative Office of The Ministry of Karimun Regency

**Tabel 4.3.7** Jumlah Majelis Taklim Menurut Kecamatan di Kabupaten Karimun, 2019  
**Table** *Number of Moslem Community by Subdistrict in Karimun Regency, 2019*

Kecamatan Subdistrict	BKMT Kabupaten/ Kecamatan BKMT Regency/Subdistrict	PERMATA Kelurahan PERMATA Village	Majelis Taklim Moslem Community
(1)	(2)	(3)	(4)
Moro	1	7	32
Durai	1	4	16
Kundur	1	8	40
Kundur Utara	1	5	31
Kundur Barat	1	5	37
Ungar	1	-	8
Belat	1	4	16
Karimun	1	6	34
Buru	1	4	23
Meral	1	5	37
Tebing	1	6	31
Meral Barat	1	-	14
<b>Karimun</b>	<b>12</b>	<b>54</b>	<b>319</b>

Sumber/Source: Kantor Kementerian Agama Kabupaten Karimun/ Representative Office and The Ministry of Karimun Regency

**Tabel**  
**Table** 4.3.8**Jumlah Nikah Menurut Kecamatan di Kabupaten Karimun, 2016 - 2019**  
**Number of Marriages by Subdistrict in Karimun Regency, 2016 - 2019**

<b>Kecamatan Subdistrict</b>	<b>2016</b>	<b>2017</b>	<b>2018</b>	<b>2019</b>
(1)	(2)	(3)	(4)	(5)
Moro	125	137	123	128
Durai	45	37	54	42
Kundur	205	171	193	208
Kundur Utara	72	90	98	92
Kundur Barat	144	151	154	163
Ungar	43	48	43	60
Belat	49	52	62	62
Karimun	257	306	313	332
Buru	78	63	67	62
Meral	265	248	289	289
Tebing	160	188	184	170
Meral Barat	96	84	87	129
<b>Karimun</b>	<b>1 539</b>	<b>1 575</b>	<b>1 667</b>	<b>1 737</b>

Sumber/Source: Kantor Kementerian Agama Kabupaten Karimun/ Representative Office of The Ministry of Karimun Regency

<sup>2</sup>Pengadilan Agama Kabupaten Karimun

**Tabel 4.3.9** **Penyaluran Zakat Fitrah Menurut Kecamatan di Kabupaten Karimun, 2019**  
**Distribution of Zakat Fitrah by Subdistrict in Karimun Regency, 2019**

Kecamatan Subdistrict	Jumlah Mustahiq (Jiwa) Total of Mustahiq (Person)	Jumlah Muzzaki (Jiwa) Total of Muzzaki (Person)	Zakat Fitrah yang Disalurkan Distributed of Zakat Fitrah	
			Beras Rice (Kg)	Uang Money (Rp)
(1)	(2)	(3)	(4)	(5)
Moro	1 462	16 426	180	312 094 000
Durai	550	4 379	-	88 000 000
Kundur	2 153	32 657	1 530	611 200 000
Kundur Utara	1 083	14 537	90	290 750 000
Kundur Barat	1 563	12 787	-	242 953 000
Ungar	5 363	9 363	-	-
Belat	-	-	-	-
Karimun	14 581	47 670	-	929 565 000
Buru	1 038	8 088	-	161 921 000
Meral	2 300	2 750	7 925	655 000 000
Tebing	15 572	24 337	-	1 095 682 000
Meral Barat	731	7 110	54	223 027 000
<b>Karimun</b>	<b>46 396</b>	<b>180 104</b>	<b>9 779</b>	<b>4 610 192 000</b>

Sumber/Source: BAZNAS Kabupaten Karimun/ BAZNAS of Karimun Regency

**Tabel**  
**Table** 4.3.10

**Penyaluran Zakat Mal, Zakat Profesi, dan Fidyah Menurut Kecamatan di Kabupaten Karimun, 2019**  
*Distribution of Zakat Mal, Zakat Profession, and Fidyah by Subdistrict in Karimun Regency, 2019*

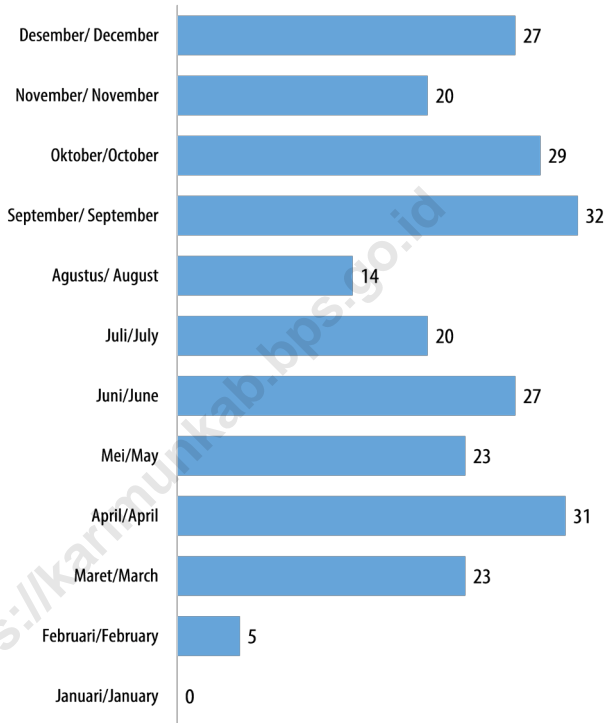
Kecamatan Subdistrict	Jumlah Mustahiq (Jiwa) Total of Mustahiq (Person)	Zakat Yang Disalurkan (Rupiah) Distributed (Rupiahs)		
		Zakat Mal	Zakat Profesi	Fidyah
(1)	(2)	(3)	(4)	(5)
Moro	6 515	862 164 385	2 361 888 375	-
Durai	1 462	56 000 000	-	500 000
Kundur	550	7 200 000	-	-
Kundur Utara	2 153	108 453 000	-	2 200 000
Kundur Barat	1 083	10 800 000	-	1 800 000
Ungar	1 563	129 760 000	-	1 650 000
Belat	5 363	-	-	-
Karimun	-	-	-	-
Buru	14 581	103 347 000	-	3 500 000
Meral	1 038	17 100 000	-	1 740 000
Tebing	2 300	58 450 000	-	15 380 000
Meral Barat	15 572	111 793 000	-	31 735 000
<b>Karimun</b>	<b>52 911</b>	<b>1 465 067 385</b>	<b>2 361 888 375</b>	<b>58 505 000</b>

Sumber/Source: BAZNAS Kabupaten Karimun/ BAZNAS of Karimun Regency



**Gambar** 13  
**Figures**

**Jumlah Putusan Pengadilan Negeri Tanjung Balai Karimun Menurut Bulan, 2019**  
**Number of District Court Decision Tanjung Balai Karimun According to Month, 2019**



Sumber/Source : Pengadilan Negeri Tanjung Balai Karimun / Tanjung Balai Karimun Distric Court

#### 4.4 KRIMINALITAS CRIME

**Tabel 4.4.1** Jumlah Kejahatan yang Terjadi di Wilayah Polres Karimun, 2019  
*Number of Reported Criminal Cases in Regional Police Office of Karimun Regency, 2019*

Jenis Kejahatan <i>Crime</i>	Jumlah Kasus <i>Number of Cases</i>	
	Jumlah Kasus <i>Crime Total</i>	Jumlah Tindak Penyelesaian <i>Crime Clearance</i>
(1)	(2)	(3)
KDRT/ <i>Home violence</i>	13	12
Narkotika/ <i>Narcotics</i>	70	70
Pemalsuan Surat/ <i>Letter Forgery</i>	2	1
Pembakaran/ <i>Burning</i>	2	1
Pembunuhan/ <i>Murder</i>	-	-
Pencurian biasa/ <i>Usual Theft</i>	16	8
Pencurian dan Pemberatan/ <i>Theft</i>	69	25
Pencurian dengan kekerasan/ <i>Theft with violence</i>	12	5
Pencurian kendaraan bermotor/ <i>Motor-vehicle theft</i>	20	9
Pengancaman/ <i>Threat</i>	1	2
Penganiayaan ringan/ <i>Mild persecution</i>	1	2
Penggelapan/ <i>Embezzlement</i>	17	9
Penghinaan/ <i>Insult</i>	-	-
Pengrusakan/ <i>Destruction</i>	3	1
Penipuan/ <i>Fraud</i>	18	7
Penyelundupan Manusia/ <i>Human Trade</i>	1	-
Penyerobotan tanah/ <i>Land Theft</i>	3	-
Perjudian/ <i>Gambling</i>	4	2
Suap/ <i>Bribe</i>	-	-
Sumpah palsu dan keterangan palsu/ <i>Perjury</i>	-	-
<b>Karimun</b>	<b>252</b>	<b>154</b>

Sumber/Source: Polres Karimun / Regional Police Office of Karimun Regency

**Tabel**  
**Table** 4.4.2

**Jumlah Korban Kejahatan yang Terjadi di Wilayah  
Polres Karimun Menurut Jenis Kejahatan dan jenis  
Kelamin, 2019**  
*Number of Criminal Cases Victim by Crime Type and Sex  
in Regional Police Office of Karimun Regency, 2019*

Jenis Kejahatan <i>Crime</i>	Jumlah Korban <i>Number of Victim</i>		
	Lak-Laki <i>Male</i>	Perempuan <i>Female</i>	Jumlah <i>Total</i>
(1)	(2)	(3)	(4)
KDRT/ <i>Home violence</i>	-	12	12
Narkotika/ <i>Narcotics</i>	102	12	114
Pemalsuan Surat/ <i>Letter Forgery</i>	2	-	2
Pembakaran/ <i>Burning</i>	3	-	3
Pembunuhan/ <i>Murder</i>	-	-	-
Pencurian biasa/ <i>Usual Theft</i>	9	7	16
Pencurian dan Pemberatan/ <i>Theft</i>	37	32	69
Pencurian dengan kekerasan/ <i>Theft with violence</i>	3	9	12
Pengancaman/ <i>Threat</i>	1	-	1
Penganiayaan ringan/ <i>Mild persecution</i>	1	-	1
Penggelapan/ <i>Embezzlement</i>	10	7	17
Penghinaan/ <i>Insult</i>	-	-	-
Pengrusakan/ <i>Destruction</i>	3	-	3
Penipuan/ <i>Fraud</i>	15	3	18
Penyerobotan tanah/ <i>Land Theft</i>	3	-	3
Suap/ <i>Bribe</i>	-	-	-
<b>Karimun</b>	<b>189</b>	<b>82</b>	<b>271</b>

Sumber/Source: Polres Karimun / Regional Police Office of Karimun Regency

**Tabel**  
**Table** 4.4.3

**Jumlah Tindak Pidana, Resiko Penduduk Terjadi Tindak Pidana, Persentase Penyelesaian, dan Selang Waktu Terjadinya Tindak Pidana di Wilayah Polres Karimun, 2015 - 2019**  
**Number of Criminal Cases, Crime Rate, Percentage of Crime Clearance, and Time Interval of Crime Occurance in Regional Police Office of Karimun Regency, 2015-2019**

<b>Uraian</b> <b>Description</b>	<b>2015</b>	<b>2016</b>	<b>2017</b>	<b>2018</b>	<b>2019</b>
(1)	(2)	(3)	(4)	(5)	(6)
Jumlah Tindak Pidana <i>Number of Crimes</i>	544	527	402	330	326
Resiko Penduduk Terjadi Tindak Pidana per 100.000 Penduduk <i>Crime Rate per 100.000 Population</i>	241	232	175	143	140
Persentase Penyelesaian Tindak Pidana <i>Percentage of Crime Clearance</i>	70	63	76	69	62
Selang Waktu Terjadinya Tindak Pidana <i>Time Interval of Crime Occurance</i>	16,10'29"	17,02'00"	22,19'00"	26,55'00"	27,28'00"

Sumber/Source: Kepolisian Daerah Propinsi Kepulauan Riau/ *Regional Police Office of Kepulauan Riau Province*

**Tabel 4.4.4** Banyaknya Pelanggaran Lalu Lintas dan Dendanya di Wilayah Polres Karimun, 2015 - 2019  
**Number of Road Abuse and Mulct in Regional Police Office of Karimun Regency, 2015 - 2019**

Uraian Description	2015	2016	2017	2018	2019
(1)	(2)	(3)	(4)	(5)	(6)
Jumlah Pelanggaran Number of Cases	4 364	4 177	7 533	5 077	3 177
Denda (Rupiah) Mulct (Rupiahs)	34 080 000	107 974 000	341 379 000	180 913 000	168 803 000

Sumber/Source: Kepolisian Daerah Propinsi Kepulauan Riau/ Regional Police Office of Kepulauan Riau Province

**Tabel** 4.4.5  
**Table**

**Banyaknya Kecelakaan Lalu Lintas Menurut Akibat Kecelakaan dan Kerugian Materi di Wilayah Polres Karimun, 2015 - 2019**  
**Number of Road Accident by Type of Casualties and Value of Losses in Regional Police Office of Karimun Regency, 2015 - 2019**

<b>Uraian</b> <b>Description</b>	<b>2015</b>	<b>2016</b>	<b>2017</b>	<b>2018</b>	<b>2019</b>
(1)	(2)	(3)	(4)	(5)	(6)
Jumlah Kejadian <i>Number of Crimes</i>	60	75	57	30	33
Meninggal Dunia <i>Dead</i>	16	27	22	14	12
Luka Berat <i>Bad Injured</i>	53	48	51	18	21
Luka Ringan <i>Slightly Injured</i>	66	56	46	20	19
Kerugian Material (Rupiah) <i>Value of Losses (Rupiah)</i>	161 950 000	288 400 000	200 600 000	57 000 000	26 300 000

Sumber/Source: Kepolisian Daerah Propinsi Kepulauan Riau/ Regional Police Office of Kepulauan Riau Province

**Tabel 4.4.6** Jumlah Perkara Pidana yang Diterima dan Diputuskan Pengadilan Negeri Tanjung Balai Karimun, 2019  
**Received Number and Decided of Criminal District Court Karimun Regency, 2019**

Jenis Kejahatan <i>Crime</i>	Jumlah Perkara Diterima <i>Number of Received Cases</i>	Jumlah Perkara Diputuskan <i>Number of Settled Cases</i>
(1)	(2)	(3)
Kebakaran Hutan/ <i>Forest Fire</i>	1	1
Kejahatan Kesusilaan/ <i>Sex Violence</i>	1	1
Kejahatan terhadap Nyawa/ <i>Soul oriented Crime</i>	-	-
Kekerasan dalam Rumah Tangga/ <i>Home Violence</i>	5	4
Kesehatan/ <i>Health</i>	4	4
Menyebabkan Luka/Mati Karena Alpa/ <i>Causing Hurt/Death</i>	5	5
Pelayaran/ <i>Sailing</i>	16	16
Pemalsuan Surat/ <i>Letter Forgery</i>	1	1
Pemerasan/ <i>Blackmail</i>	2	2
Pemilihan Umum/ <i>General Election</i>	1	1
Penadahan/ <i>Illegal Storage</i>	4	4
Pencurian/ <i>Theft</i>	43	37
Penganiayaan/ <i>Persecution</i>	5	5
Pengeroyokan/ <i>Beatings</i>	2	2
Penggelapan/ <i>Embezzlement</i>	3	2
Pengrusakan Barang/ <i>Goods Destruction</i>	1	1
Penipuan/ <i>Fraud</i>	3	3
Penyalahgunaan Narkotika/ <i>Narcotics</i>	138	115
Perjudian/ <i>Gambling</i>	3	3
Perlindungan Anak/ <i>Children</i>	24	18
Tindak Pidana Ekonomi/ <i>Economic Crime</i>	34	14
Tindak Pidana Perdagangan Orang/ <i>Human Trade</i>	2	2
Tindak Pidana Senjata Api atau Benda Tajam/ <i>Gun or Sharp tools Crime</i>	2	2
Lain-Lain/ <i>Others</i>	12	10
<b>Karimun</b>	<b>312</b>	<b>253</b>

Sumber/Source: Pengadilan Negeri Tanjung Balai Karimun / *Tanjung Balai Karimun District Court*

**Tabel**  
**Table** 4.4.7**Jumlah Putusan Pengadilan Negeri Tanjung Balai  
Karimun Menurut Bulan, 2019**  
*Number of District Court Decision Tanjung Balai Karimun  
According to Month, 2019*

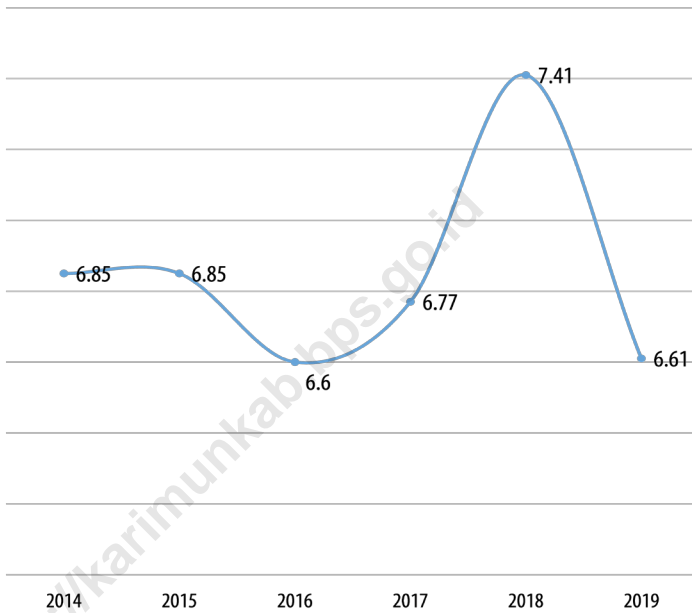
<b>Jenis Kejahatan Crime</b>	<b>Jumlah Putusan Number of Court Decisions</b>
(1)	(2)
Januari/January	-
Februari/February	5
Maret/March	23
April/April	31
Mei/May	23
Juni/June	27
Juli/July	20
Agustus/ August	14
September/ September	32
Oktober/October	29
November/ November	20
Desember/ December	27
<b>Karimun</b>	<b>251</b>

Sumber/Source: Pengadilan Negeri Tanjung Balai Karimun / *Tanjung Balai Karimun Distric Court*



**Gambar** 14  
**Figures**

**Persentase Penduduk Miskin di Kabupaten Karimun, 2014- 2019**  
**Percentage Of Poor People in Karimun Regency, 2014- 2019**



Sumber/Source: BPS, Survei Sosial Ekonomi Nasional (Susenas)/BPS-Statistics Indonesia, National Socioeconomic Survey

#### 4.5 KEMISKINAN POVERTY

**Tabel 4.5.1** **Garis Kemiskinan, Jumlah, dan Persentase Penduduk Miskin di Kabupaten Karimun, 2012 - 2019**  
*Poverty Line, Number, and Percentage of Poor People in Karimun Regency, 2012 - 2019*

Tahun Year	Garis Kemiskinan (rupiah) Poverty Line (rupiah)	Penduduk Miskin Number of Poor People	
		Jumlah (ribu jiwa) Total (thousand people)	Persentase Percentage
(1)	(2)	(3)	(4)
2012	274 080	13,95	6,37
2013	288 856	14,81	6,69
2014	299 538	15,38	6,85
2015	309 558	14,82	6,6
2016	338 341	15,35	6,77
2017	354 526	16,94	7,41
2018	360 087	15,93	6,90
2019	376 853	15,36	6,61

Sumber/Source: BPS, Survei Sosial Ekonomi Nasional (Susenas)/BPS-Statistics Indonesia, National Socioeconomic Survey

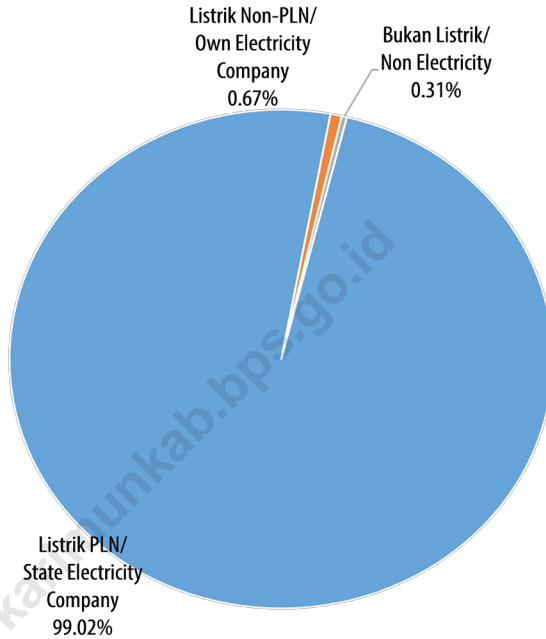
**Tabel** 4.5.2 **Indeks Kedalaman dan Indeks Keparahan Kemiskinan di Kabupaten Karimun, 2012 - 2019**  
**Table** **Poverty Gap Index and Poverty Severity Index in Karimun Regency, 2012 - 2019**

<b>Tahun Year</b>	<b>Indeks Kedalaman Kemiskinan Poverty Gap Index</b>	<b>Indeks Keparahan Kemiskinan Poverty Severity Index</b>
(1)	(2)	(3)
2012	0,72	0,12
2013	0,83	0,16
2014	0,60	0,11
2015	0,83	0,20
2016	0,92	0,22
2017	0,86	0,15
2018	0,70	0,13
2019	0,60	0,11

Sumber/Source: BPS, Survei Sosial Ekonomi Nasional (Susenas)/BPS-Statistics Indonesia, National Socioeconomic Survey

**Gambar** 15  
**Figures**

**Persentase Rumah Tangga Menurut Sumber  
Penerangan di Kabupaten Karimun, 2019**  
*Percentage of Household Population by Lighting  
Source in Karimun Regency, 2019*



Sumber/Source: BPS, Survei Sosial Ekonomi Nasional (Susenas)/BPS-Statistics Indonesia, National Socioeconomic Survey

#### 4.6 SOSIAL LAINNYA OTHER SOCIAL AFFAIRS

**Tabel 4.6.1** Jumlah Desa<sup>1</sup>/Kelurahan yang Mengalami Bencana Alam<sup>2</sup> Menurut Kecamatan di Kabupaten Karimun, 2011 - 2018  
*Number of Villages<sup>1</sup> that Had Natural Disaster<sup>2</sup> by Subdistrict in Karimun Regency, 2011 - 2018*

Kecamatan Subdistrict	Banjir/Flood		
	2011	2014	2018
(1)	(2)	(3)	(4)
Moro	-	-	-
Durai	-	-	-
Kundur	1	5	4
Kundur Utara	-	1	1
Kundur Barat	-	-	-
Ungar	...	-	-
Belat	...	-	1
Karimun	-	3	6
Buru	-	-	-
Meral	-	2	5
Tebing	-	1	3
Meral Barat	...	3	3
<b>Karimun</b>	<b>1</b>	<b>15</b>	<b>23</b>

Lanjutan Tabel/*Continued Table* 4.6.1

Kecamatan <i>Subdistrict</i>	Gempa Bumi/ <i>Earthquake</i>		
	2011	2014	2018
(1)	(5)	(6)	(7)
Moro	-	-	-
Durai	-	-	-
Kundur	-	-	-
Kundur Utara	-	-	-
Kundur Barat	-	-	-
Ungar	...	-	-
Belat	...	-	-
Karimun	-	-	-
Buru	-	-	-
Meral	-	-	-
Tebing	-	-	-
Meral Barat	...	-	-
<b>Karimun</b>	-	-	-

Lanjutan Tabel/Continued Table 4.6.1

Kecamatan Subdistrict	Tanah Longsor/Landslide		
	2011	2014	2018
(1)	(8)	(9)	(10)
Moro	-	1	-
Durai	-	-	-
Kundur	-	-	-
Kundur Utara	-	-	-
Kundur Barat	-	-	-
Ungar	...	-	-
Belat	...	-	-
Karimun	-	-	3
Buru	-	-	-
Meral	-	-	-
Tebing	-	-	-
Meral Barat	...	-	-
<b>Karimun</b>	<b>-</b>	<b>1</b>	<b>3</b>

Catatan/Note: <sup>1</sup> Desa pada tabel ini termasuk Unit Permukiman Transmigrasi (UPT) yang masih dibina oleh kementerian terkait dan nagari di Kabupaten/Kota Sumatera Barat/Villages in this table are included in Transmigration Settlement Unit which is still fostered by the relevant ministries and the nagari in the Province of Sumatera Barat

<sup>2</sup> Terjadi dalam tiga tahun terakhir sampai dengan saat pencacahan/Occured during the last three years by the time of enumeration

Sumber/Source: BPS, Pendataan Potensi Desa (Podes)/BPS-Statistics Indonesia, Village Potential Data Collecting

**Tabel** 4.6.2  
**Table**

**Persentase Rumah Tangga Menurut Luas Lantai di  
Kabupaten Karimun (m<sup>2</sup>), 2017 - 2019**  
*Percentage of Household Population by Floor Area in  
Karimun Regency (m<sup>2</sup>), 2017 - 2019*

<b>Tahun Year</b>	<b>2017</b>	<b>2018</b>	<b>2019</b>
(1)	(2)	(3)	(4)
≤19	1,16	0,61	1,70
20 - 49	24,05	24,62	24,09
50 - 99	49,19	50,77	51,25
100 - 149	17,86	17,06	14,72
150+	7,74	6,94	8,24
<b>Karimun</b>	<b>100,00</b>	<b>100,00</b>	<b>100,00</b>

Sumber/Source: BPS, Survei Sosial Ekonomi Nasional (Susenas)/BPS-Statistics Indonesia, National Socioeconomic Survey



**Tabel 4.6.3** **Persentase Rumah Tangga Menurut Sumber Air Minum di Kabupaten Karimun, 2017 - 2019**  
**Percentage of Household Population by Source of Drinking Water in Karimun Regency, 2017 - 2019**

<b>Sumber Air Minum</b> <i>Source of Drinking Water</i>	<b>2017</b>	<b>2018</b>	<b>2019</b>
(1)	(2)	(3)	(4)
Leding <i>Piped Water</i>	10,29	8,22	4,95
Pompa <i>Pumped Water</i>	3,88	15,48	11,20
Ar Dalam Kemasan* <i>Bottled Water</i>	35,37	37,79	48,48
Sumur Terlindung <i>Protected Well</i>	32,92	29,44	20,21
Sumur Tak Terlindung <i>Unprotected Well</i>	15,36	6,55	13,00
Mata Air Terlindung <i>Protected Spring</i>	-	-	1,31
Mata Air Tak Terlindung <i>Unprotected Spring</i>	-	-	0,59
Air Permukaan <i>Surface Water</i>	0,27	-	0,00
Air Hujan <i>Rainwater Collection</i>	1,90	1,55	0,26
Lainnya <i>Others</i>	0,00	-	0,00
<b>Karimun</b>	<b>100</b>	<b>100</b>	<b>100</b>

Catatan/Note: \*Termasuk air isi ulang/*Including refill water*

Sumber/Source: BPS, Survei Sosial Ekonomi Nasional (Susenas)/BPS-Statistics Indonesia, National Socioeconomic Survey

**Tabel**  
**Table** 4.6.4

**Persentase Rumah Tangga Menurut Sumber  
Penerangan di Kabupaten Karimun, 2016 - 2019**  
*Percentage of Household Population by Lighting Source  
in Karimun Regency, 2016 - 2019*

Sumber Penerangan <i>Lighting Source</i>	2016	2017	2018	2019
(1)	(2)	(3)	(4)	(5)
Listrik PLN <i>State Electricity Company</i>	91,35	85,62	90,87	99,02
Listrik Non-PLN <i>Own Electricity Company</i>	7,63	12,22	7,99	0,67
Bukan Listrik <i>Non Electricity</i>	1,02	2,16	1,15	0,31
<b>Karimun</b>	<b>100</b>	<b>100</b>	<b>100</b>	<b>100</b>

Sumber/Source: BPS, Survei Sosial Ekonomi Nasional (Susenas)/BPS-Statistics Indonesia, National Socioeconomic Survey

**Tabel 4.6.5** **Persentase Rumah Tangga Menurut Penggunaan Fasilitas Buang Air Besar di Kabupaten Karimun, 2016 - 2019**  
**Percentage of Household Population by Type of Toilet Facilities in Karimun Regency, 2016 - 2019**

<b>Fasilitas Facilities</b>	<b>2016</b>	<b>2017</b>	<b>2018</b>	<b>2019</b>
(1)	(2)	(3)	(4)	(5)
Sendiri <i>Not Shared</i>	92,91	92,24	91,18	96,67
Bersama <i>Shared</i>	2,38	3,49	5,74	1,73
MCK Umum <i>Public Facility</i>	0,33	0,75	0,86	0,39
Tidak Menggunakan <i>Not Using</i>		0,17	-	-
Tidak Ada <i>No Facility</i>	4,38	3,35	2,22	1,21
<b>Karimun</b>	<b>100</b>	<b>100</b>	<b>100</b>	<b>100</b>

Sumber/Source: BPS, Survei Sosial Ekonomi Nasional (Susenas)/BPS-Statistics Indonesia, National Socioeconomic Survey

**Tabel**  
**Table** 4.6.6**Persentase Rumah Tangga Menurut Bahan Bakar  
Utama Untuk Memasak di Kabupaten Karimun, 2017 -  
2019**  
*Percentage of Household Population by Type of Cooking  
Fuel in Karimun Regency, 2017 - 2019*

<b>Bahan Bakar Utama Memasak</b> <i>Main Cooking Fuel</i>	<b>2017</b>	<b>2018</b>	<b>2019</b>
(1)	(2)	(3)	(4)
Listrik <i>Electricity</i>	-	-	-
Gas/Elpiji <i>Gas/LPG</i>	13,77	22,40	53,17
Minyak Tanah <i>Kerosene</i>	75,71	77,32	44,73
Arang/Briket <i>Carcoal/Briquet</i>	-	-	0,13
Kayu <i>Wood</i>	8,97	-	1,33
Lainnya <i>Others</i>	1,55	0,28	0,64
<b>Karimun</b>	<b>100</b>	<b>100</b>	<b>100</b>

Sumber/Source: BPS, Survei Sosial Ekonomi Nasional (Susenans)/BPS-Statistics Indonesia, National Socioeconomic Survey

**Tabel** 4.6.7 **Persentase Rumah Tangga Menurut Status Penguasaan Bangunan Tempat Tinggal di Kabupaten Karimun, 2016 - 2019**  
**Percentage of Household population by Dwelling Ownership Status in Karimun Regency, 2016 - 2019**

<b>Fasilitas Facilities</b>	<b>2016</b>	<b>2017</b>	<b>2018</b>	<b>2019</b>
(1)	(2)	(3)	(4)	(5)
Milik Sendiri <i>Private</i>	84,15	82,51	77,96	79,52
Kontrak/Sewa <i>Lease/Rent</i>	11,62	12,56	11,88	11,52
Lainnya <i>Others</i>	4,23	4,93	10,17	8,97
<b>Karimun</b>	<b>100</b>	<b>100</b>	<b>100</b>	<b>100</b>

Sumber/Source: BPS, Survei Sosial Ekonomi Nasional (Susenas)/BPS-Statistics Indonesia, National Socioeconomic Survey

**Tabel**  
**Table 4.6.8****Persentase Rumah Tangga Menurut Jenis Lantai Terlus di Kabupaten Karimun, 2017 - 2019**  
*Percentage of Household Population by Main Material of Dwelling Floor in Karimun Regency, 2017 - 2019*

<b>Bahan Bakar Utama Memasak</b> <i>Main Cooking Fuel</i>	<b>2017</b>	<b>2018</b>	<b>2019</b>
(1)	(2)	(3)	(4)
Bukan Tanah <i>Not Earth/Sand</i>	99,78	99,72	100
Tanah <i>Earth/Sand</i>	0,22	0,28	-
<b>Karimun</b>	<b>100</b>	<b>100</b>	<b>100</b>

Sumber/Source: BPS, Survei Sosial Ekonomi Nasional (Susenas)/BPS-Statistics Indonesia, National Socioeconomic Survey

**Tabel**  
**Table** 4.6.9**Persentase Rumah Tangga yang Memiliki Akses Sanitasi Layak di Kabupaten Karimun, 2015 - 2019**  
**Percentage of Household Population by Access to Improved Sanitation in Karimun Regency, 2015 - 2019**

Tahun Year	Persentase Percentage
(1)	(2)
2015	71,09
2016	81,97
2017	85,40
2018	88,65
2019	95,10

Sumber/Source: BPS, Survei Sosial Ekonomi Nasional (Susenas)/BPS-Statistics Indonesia, National Socioeconomic Survey

**Tabel**  
**Table** 4.6.10

**Persentase Rumah Tangga yang Memiliki Akses Sumber Air Minum Layak di Kabupaten Karimun, 2015 - 2019**  
*Percentage of Household Population with Improved Drinking Water in Karimun Regency, 2015 - 2019*

<b>Tahun</b> <b>Year</b>	<b>Persentase</b> <b>Percentage</b>
(1)	(2)
2015	84,92
2016	78,55
2017	79,21
2018	88,35
2019	78,19

Sumber/Source: BPS, Survei Sosial Ekonomi Nasional (Susenas)/BPS-Statistics Indonesia, National Socioeconomic Survey





**Produksi Tanaman Perkebunan, 2019**

*Estate Crops Production, 2019*



Kelapa Sawit/Oil Palm **385,17** ton



Kelapa/Coconut **2.006,91** ton



Karet/Rubber **8.071,25** ton



Sagu/ Sagu **3.079,81** ton



Gambir/Gambir **318,68** ton



Pinang/ Areca Nut **23,33** ton



**PENJELASAN TEKNIS**

1. Lahan sawah adalah lahan pertanian yang berpetak-petak dan dibatasi oleh pematang (galangan), saluran untuk menahan/ menyalurkan air, yang biasanya ditanami padi sawah tanpa memandang dari mana diperoleh atau status lahan tersebut. Lahan yang dimaksud termasuk lahan yang terdaftar di pajak bumi bangunan, iuran pembangunan daerah, lahan bengkok, lahan serobotan, lahan rawa yang ditanami padi dan lahan bekas tanaman tahunan yang telah dijadikan sawah, baik yang ditanami padi, palawija atau tanaman semusim lainnya.
2. Tegal/Kebun adalah lahan pertanian bukan sawah (lahan kering) yang ditanami tanaman semusim atau tahunan dan terpisah dengan halaman sekitar rumah serta penggunaannya tidak berpindah pindah.
3. Ladang/Huma adalah lahan pertanian bukan sawah (lahan kering) yang biasanya ditanami tanaman semusim dan penggunaannya hanya semusim atau dua musim, kemudian akanditinggalkan bila sudah tidak subur lagi (berpindah-pindah). Kemungkinan lahan ini beberapa tahun kemudian

**TECHNICAL NOTES**

1. *Wetland is agricultural land that separated by small dykes to resist water, where the main crop is usually wetland paddy without considering where it is got from or the status of the land. It includes the land that is registered at land income tax office, regional development contribution, 'bengkok' land, illegal ownership, swamps for rice cultivation, and annual crop land mark that has been used as rice field, which are both planted with paddy, secondary crops or the other seasonal crops.*
2. *Dry field/Garden is an dryland (unirrigated land) which is planted with seasonal or annual crops and separately from the yard around the house without shifting.*
3. *Unirrigated agricultural field / Shifting cultivation land is dryland (unirrigated land) that usually is cultivated for seasonal crops and utilized only for one or two seasons, then it will be left when it is not fertile (shifting). Maybe, this land will be used again in a few years if it has been fertile.*

akan dikerjakan kembali  
jika sudah subur.

4. Lahan yang sementara tidak diusahakan adalah lahan yang biasanya diusahakan tetapi untuk sementara (lebih dari 1 (satu) tahun tetapi kurang dari atau sama dengan 2 (dua) tahun) tidak diusahakan, termasuk lahan sawah yang tidak diusahakan selama lebih dari 2 (dua) tahun.
  5. Data pokok tanaman pangan yang dikumpulkan adalah luas panen dan produktivitas (hasil per hektar). Produksi tanaman pangan merupakan hasil perkalian antara luas panen dengan produktivitas. Pengumpulan data luas panen dilakukan setiap bulan dengan pendekatan area kecamatan di seluruh wilayah Indonesia. Pengumpulan data produktivitas dilakukan melalui pengukuran langsung pada plot ubinan berukuran 2½ m x 2½ m. Pengumpulan data produktivitas dilakukan setiap subround (empat bulanan) pada waktu panen petani.
  6. Data produksi padi dan palawija yang disajikan adalah dalam kualitas: gabah kering giling (padi), pipilan kering (jagung), biji kering (kedelai dan kacang tanah), dan umbi
4. *Temporarily unused land is land that is regularly used but temporarily (more than a year but less or equal than two years) is unused, it includes wetland that is not cultivated more than two years.*
  5. *The main food crops data collected consists of harvested area and productivity (yield per hectare). Food crops production is generated by harvested area multiplied by productivity. The harvested area data is collected every month using sub district area approach in all sub district in Indonesia. The productivity data collection is conducted by a direct measurement in 2½m x 2½m crop cutting plot. The productivity measurement is conducted in every subround (four monthly) at the time when farmers are harvesting their crops.*
  6. *Production of paddy and secondary crops data are presented in the form of: dry unhusked rice (paddy), dry loose maize (maize), dry shells crops (soybeans and*

- basah (ubi kayu dan ubi jalar).      *peanuts), and fresh roots (cassava and sweet potatoes).*
7. Tanaman sayuran semusim adalah tanaman sumber vitamin, garam mineral dan lain-lain yang dikonsumsi dari bagian tanaman yang berupa daun, bunga, buah, dan umbinya, yang berumur kurang dari satu tahun.      7. *Seasonal vegetable plants are plants which are the sources of vitamin, mineral salt, etc, consumed from the part of the plant in the form of leaf, flower, fruit, and root with the age of less than one year.*
  8. Tanaman buah-buahan semusim adalah tanaman sumber vitamin, garam mineral, dan lain-lain yang dikonsumsi dari bagian tanaman yang berupa buah, berumur kurang dari satu tahun, tidak berbentuk pohon/rumpun tetapi menjalar dan berbatang lunak.      8. *Seasonal fruit plants are plants which are the sources of vitamin, mineral salt, etc, consumed from the part of the plant in the form of fruits. These plants are creeps with the age of less than one year.*
  9. Tanaman buah-buahan tahunan adalah tanaman sumber vitamin, garam mineral, dan lain-lain yang dikonsumsi dari bagian tanaman yang berupa buah dan merupakan tanaman tahunan.      9. *Annual fruit plants are plants which are the sources of vitamin, contained mineral salt, etc, consumed from the part of plant in the form of fruit and more than one year of age.*
  10. Tanaman sayuran tahunan adalah tanaman sumber vitamin, garam mineral, dan lain-lain yang dikonsumsi dari bagian tanaman yang berupa daun dan atau buah yang berumur lebih dari satu tahun.      10. *Annual vegetable plants are plants which are the sources of vitamin, contained mineral salt, etc, consumed from the part of the plant in the form of vegetable and more than one year of age.*
  11. Tanaman biofarmaka adalah tanaman yang bermanfaat untuk obat-obatan, kosmetik,      11. *Medicinal plants are plants which are useful for medicine. It is consumed from part*

dan kesehatan yang dikonsumsi atau digunakan dari bagian-bagian tanaman seperti daun, batang, buah, umbi (rimpang) ataupun akar.

*of the plant such as leaf, flower, fruit, tuber, and root.*

- |   |  |
|---|--|
| <p>12. Tanaman hias adalah tanaman yang mempunyai nilai keindahan baik bentuk, warna daun, tajuk maupun bunganya, sering digunakan untuk penghias pekarangan dan lain sebagainya.</p>   | <p>12. <i>Ornamental plants are plants which have a beauty value, either in shape, colour of leaf or crown of flower, and they are often used as a yard decorator.</i></p>   |
| <p>13. Luas panen tanaman hortikultura adalah luas tanaman sayuran, buah-buahan, biofarmaka, dan tanaman hias yang diambil hasilnya/dipanen pada periode pelaporan.</p>   | <p>13. <i>Harvested area of horticulture is area which vegetable, fruit, medicinal and ornamental plant of crop harvested during the period of report.</i></p>   |
| <p>14. Luas panen untuk tanaman sayuran adalah luas tanaman yang dipanen sekaligus/ habis/ dibongkar dan luas tanaman yang dipanen berkali-kali (lebih dari satu kali)/belum habis.</p>   | <p>14. <i>Harvested area of vegetables is area of entirely plant harvested/ demolished and plant harvested several times/undemolished.</i></p>   |
| <p>15. Tanaman yang dipanen sekaligus/habis/dibongkar adalah tanaman yang sehabis panen langsung dibongkar/ dicabut, terdiri dari bawang merah, bawang putih, bawang daun, kentang, kol/kubis, kembang kol, petsai/sawi, wortel, lobak, dan kacang merah.</p> | <p>15. <i>Entirely plants harvested/ demolished are plants usually harvested once and demolished to be substituted by other plants, consisting of: shallots, garlic, leeks, potato, cabbage, cauli flower, mustard green, carrots, chinese radish, and red kidney beans.</i></p> |
| <p>16. Tanaman yang dipanen berkali-kali (lebih dari satu kali)/belum</p>   | <p>16. <i>Plants harvested several times/ undemolished are plants usually</i></p>  |

habis adalah tanaman yang pemanenannya lebih dari satu kali dan biasanya dibongkar apabila panen terakhir sudah tidak memadai lagi, terdiri dari: kacang panjang, cabe besar, cabe rawit, jamur, tomat, terung, buncis, ketimun, labu siam, kangkung, bayam, melon, semangka, dan blewah.

*harvested more than once and demolished in the case that the last harvest was economically not profitable. They consist of : yard long beans, chili, small chili, mushroom, tomatoes, egg plant, french beans, cucumber, pumpkin/chajota, swamp cabbage, spinach, melon, watermelon, and blewah.*

17. Produksi hortikultura adalah hasil menurut bentuk produk dari setiap tanaman sayuran, buah-buahan, biofarmaka dan tanaman hias yang diambil berdasarkan luas yang dipanen/ tanaman yang menghasilkan pada bulan/ triwulan laporan.

17. *Horticulture production is the standard production quantity form of vegetable, fruit, medicinal and ornamental plant based on harvested area/ the number of production plants reported monthly/ quarterly.*

18. Penghitungan luas tanaman perkebunan besar adalah pada keadaan akhir tahun dan tidak termasuk yang luasnya kurang dari 5 hektar.

18. *Planted areas of estates refer to condition at the end of the year, and exclude areas less than 5 hectares.*

19. Bentuk produksi perkebunan adalah; karet kering (karet), daun kering (teh dan tembakau), biji kering (kopi dan coklat), kulit kering (kayu manis dan kina), serat kering (rami), bunga kering (cengkeh), refined sugar (tebu dari perkebunan besar), gula mangkok (tebu dari perkebunan rakyat), ekivalen kopra (kopra), biji dan bunga (pala) serta minyak daun (sereh).

19. *Production of estates crops are follows: dry rubber (rubber); dry leaves (tea and tobacco); dry beans (coffee and cocoa); dry bark (cassia vera and cinchona); dry fibre (rosella); dry flowers/buds (cloves); refined sugar (sugar cane from estate); cup sugar (sugar cane from smallholders); copra (copra); seeds and buds (nutmeg); and leaf oil (citronella).*



20. Persediaan akhir tahun produksi perkebunan besar bukan merupakan cadangan penyangga (buffer stock).
20. *The production availability of estates at the end of year is not the buffer stock.*
21. Data statistik perikanan merupakan data sekunder yang bersumber dari Dinas Perikanan dan Kelautan. Statistik perikanan dibedakan atas data Perikanan Tangkap dan Perikanan Budidaya. Perikanan Tangkap diklasifikasikan atas penangkapan ikan di laut dan penangkapan ikan di perairan umum. Perikanan Budidaya diklasifikasikan atas jenis budidaya yaitu budidaya laut, tambak, kolam, karamba, jaring apung, dan sawah.
21. *Fishery Statistics are secondary data obtained from the Directorate General of Capture Fisheries and Directorate General of Aquaculture. Fishery statistics are categorized into capture fisheries and aquaculture. Capture fisheries are further classified into marine capture fisheries and inland open water capture fisheries. Aquaculture are further classified into several types of culture: marine culture, brackish water pond, fresh water pond, cage, floating net, and fish breeding in paddy fields.*
22. Rumah Tangga Perikanan Tangkap adalah rumah tangga yang melakukan kegiatan penangkapan ikan/binatang air lainnya/tanaman air dengan tujuan sebagian/seluruh hasilnya untuk dijual.
22. *A capture fishery household is a household conducting activities in catching fishes/other aquatic animals/aquatic plants, for which the products are wholly or partly to be sold.*
23. Rumah Tangga Perikanan Budidaya adalah rumah tangga yang melakukan kegiatan budidaya ikan/binatang air lainnya/tanaman air dengan tujuan sebagian/seluruh hasilnya untuk dijual.
23. *An aquaculture fishery household is a household conducting activities in culturing fishes/other aquatic animals/aquatic plants, for which the products are wholly or partly to be sold. different types of parameters.*

**ULASAN****DESCRIPTION****5.1 Tanaman Pangan**

Pada tahun 2019, luas panen padi di Kabupaten Karimun sebesar 60,3 hektare (ha) dan produksi sebanyak 189,27 ton. Sementara itu, produksi jagung hanya sebanyak 31,63 ton. Produksi kedelai sebanyak 1,30 ton, ubi kayu sebanyak 1.883,80 ton, ubi jalar sebanyak 183,60 ton, kacang tanah sebanyak 11,04 ton, dan talas sebanyak 14,30 ton.

**5.1 Food Crops**

*In 2019, the harvested area of paddy of Karimun Regency is 60,3 hectare (ha) and the production is 189,27 ton. Meanwhile, the corn production only about 31,63 ton. Soybeans production is 1,30 ton, cassava production is 1.883,80 ton, sweet potato production is 183,60 ton, peanuts production is 11,04 ton, and taro production is 14,30 ton.*

**5.2 Hortikultura**

Produksi tanaman sayuran dan buah-buahan semusim selalu meningkat sejak 2016 sampai 2019. Pada tahun 2019, produksi tanaman cabai sebanyak 1.706 quintal atau menurun sebesar 42 persen dibandingkan tahun sebelumnya. Sementara itu, produksi kunyit mengalami kenaikan 20,52 persen dibandingkan tahun sebelumnya. Di sisi lain, rata-rata produksi tanaman hias mengalami penurunan. Produksi terbanyak adalah tanaman Heliconia yaitu sebanyak 260 tangkai.

**5.2 Horticulture**

*Production of seasonal vegetables and fruits always increase since 2016 until 2019. In 2019, chili production is 1.706 quintal or decrease about 42 percent compared to last year. Meanwhile, the production of turmeric increased 20,52 percent than last year. In the other side, ornamental plants production averagely decreased than last year. The biggest production is Heliconia which is 260 stalks.*

### 5.3 Perkebunan

Produksi tanaman perkebunan di Kabupaten Karimun didominasi oleh tanaman karet yaitu sebanyak 8.071,25 ton dengan jumlah petani karet sebanyak 7.720 orang, kemudian diikuti tanaman sagu sebanyak 3.079,81 ton dengan jumlah petani sebanyak 972 orang. Sementara itu, jumlah petani kelapa sebanyak 5.192 orang pada tahun 2019 dan produksinya sebanyak 2.006,91 ton. Selain itu, produksi kelapa sawit pada tahun 2019 sebanyak 385,17 ton, produksi gambir sebanyak 318,68 ton, produksi pinang sebanyak 23,33 ton.

### 5.3 Estate Crops

*Estate crops production of Karimun regency is dominated by rubber which is 8.071,25 ton with 7.720 rubber farmer, then followed by sagu with 3.079,81 ton and the number of sagu farmer is 972 people. Meanwhile, the number of coconut farmer is 5.192 people in 2019, and the production of coconut is 2.006,91 ton. Besides, oil palm production in 2019 is 385,17 ton, gambir production is 318,68 ton, and areca nut production is 23,33 ton.*

### 5.4 Peternakan

Pada tahun 2019, populasi ternak besar di Kabupaten Karimun terdiri dari 1.174 ekor sapi potong, 5.757 ekor kambing, dan 1.126 ekor babi. Populasi sapi potong terbanyak ada di Kecamatan Kundur Barat dan Moro. Populasi kambing terbanyak juga berada di Kundur Barat yaitu sebanyak 1.350 ekor.

### 5.4 Livestock

*In 2019, the population of cattle in Karimun Regency consists of 1.174 cattles, 5.757 goats, and 1.126 pigs. The most population of cattle is in Kundur Barat and Moro subdistricts. The biggest goats population is also in Kundur Barat which is 1.350 goats.*

Sementara itu, populasi unggas terdiri dari 14.455 ekor ayam dan 6.530 ekor bebek. Populasi ayam terbanyak ada di Kecamatan Moro yaitu sebanyak 2.450 ekor. Sedangkan populasi bebek

*Meanwhile, poultry population consists of 14.455 chicken and 6.530 ducks. The biggest population of chicken is in Moro sundistrict which is 2.450 chicken. the biggest populatuon of duck is in Kundur Barat subdistrict*

terbanyak ada di Kecamatan Kunder Barat yaitu sebanyak 3000 ekor. *which is 3.000 ducks.*

### 5.5 Perikanan

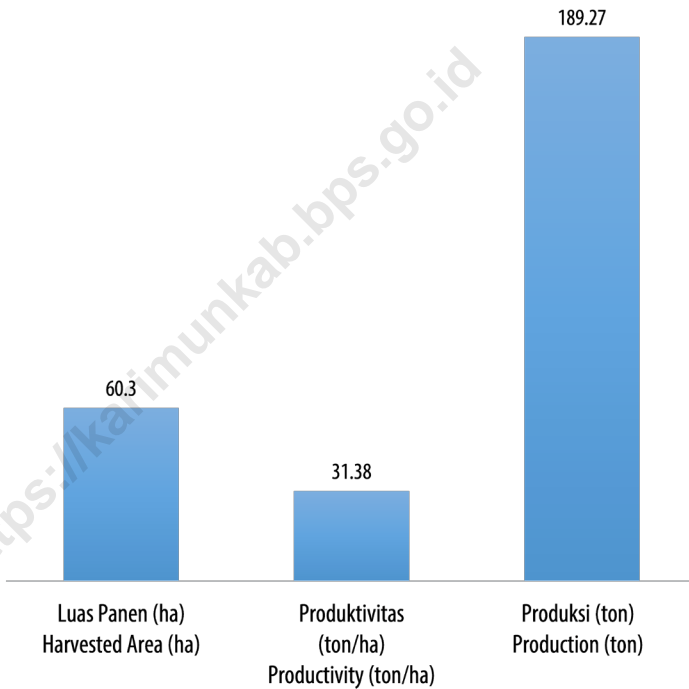
Pada tahun 2019, volume produksi perikanan budidaya di Kabupaten Karimun sebesar 8.011 ton. Produksi perikanan budidaya terbesar berasal dari Kecamatan Moro yaitu sebanyak 3.539 ton. Sementara itu, produksi paling kecil berasal dari Kecamatan Kunder Utara yaitu hanya sebanyak 4 ton. Jika dilihat dari nilai produksinya, pada tahun 2019 nilai produksi perikanan budidaya di Kabupaten Karimun mencapai 157 juta rupiah. Nilai produksi terbesar terjadi di triwulan keempat yaitu senilai 62 juta rupiah.

### 5.3 Fishery

*In 2019, the volume of cultivation fishery production in Karimun Regency is 8.011 ton. The biggest production of cultivation fishery comes from Moro subdistrict which is 3.539 ton. Meanwhile, the smallest production of fcultivation isherly comes from Kunder Utara subdistrict which is only 4 ton. If it is looked from the production value, in 2019 the value of cultivation fishery production in Karimun Regency reached 157 million rupiahs. The biggest production value of cultivation fishery is in the fourth quarter which reached 62 million rupiahs.*

**Gambar** 16  
**Figures**

**Luas Panen, Produktivitas, dan Produksi Padi di Kabupaten Karimun, 2019**  
*Harvested Area, Productivity, and Production of Paddy in Karimun Regency, 2019*



Sumber/Source : BPS, Laporan Statistik Pertanian (SP) Tanaman Pangan/BPS-Statistics Indonesia, Agriculture Statistic Report of Food Crops

## 5.1 TANAMAN PANGAN FOOD CROPS

**Tabel 5.1.1** Luas Panen, Produktivitas, dan Produksi Padi Menurut Kecamatan di Kabupaten Karimun, 2019  
*Harvested Area, Productivity, dan Production of Paddy by Subdistrict in Karimun Regency, 2019*

Kecamatan Subdistrict	Luas Panen (ha) Harvested Area (ha)	Produktivitas (ton/ha) Productivity (ton/ha)	Produksi (ton) Production (ton)
(1)	(2)	(3)	(4)
Moro	-	-	-
Durai	-	-	-
Kundur	-	-	-
Kundur Utara	39,10	31,52	123,23
Kundur Barat	21,20	31,16	66,04
Ungar	-	-	-
Belat	-	-	-
Karimun	-	-	-
Buru	-	-	-
Meral	-	-	-
Tebing	-	-	-
Meral Barat	-	-	-
<b>Karimun</b>	<b>60,30</b>	<b>31,38</b>	<b>189,27</b>

Sumber/Source: BPS, Laporan Statistik Pertanian (SP) Tanaman Pangan/BPS-Statistics Indonesia, Agriculture Statistic Report of Food Crops

**Tabel 5.1.2** **Produksi Padi<sup>1</sup> dan Beras Menurut Kecamatan di Kabupaten Karimun, 2019**  
**Paddy and Rice Production<sup>1</sup> by Subdistrict in Karimun Regency, 2019**

Kecamatan Subdistrict	Produksi Padi (ton GKG) Paddy Production (ton GKG)	Produksi Padi Setara Beras (ton) Rice Equivalent Production (ton)
(1)	(2)	(3)
Moro	-	-
Durai	-	-
Kundur	-	-
Kundur Utara	106,00	66,51
Kundur Barat	56,81	35,64
Ungar	-	-
Belat	-	-
Karimun	-	-
Buru	-	-
Meral	-	-
Tebing	-	-
Meral Barat	-	-
<b>Karimun</b>	<b>162,81</b>	<b>102,15</b>

Catatan/Note: <sup>1</sup> Kualitas produksi gabah kering giling/The production is in term of dry unhusked paddy

Sumber/Source: BPS, Laporan Statistik Pertanian (SP) Tanaman Pangan/BPS-Statistics Indonesia, Agriculture Statistic Report of Food Crops

**Tabel**  
**Table** 5.1.3**Produksi Jagung dan Kedelai Menurut Kecamatan di Kabupaten Karimun, 2019**  
*Production of Maize and Soybeans by Subdistrict in Karimun Regency, 2019*

<b>Kecamatan Subdistrict</b>	<b>Produksi Jagung (ton) Maize Production (ton)</b>	<b>Produksi Kedelai (ton) Soybeans Production (ton)</b>
(1)	(2)	(3)
Moro	-	-
Durai	-	-
Kundur	1,63	-
Kundur Utara	7,69	-
Kundur Barat	9,76	1,30
Ungar	-	-
Belat	-	-
Karimun	-	-
Buru	12,55	-
Meral	-	-
Tebing	-	-
Meral Barat	-	-
<b>Karimun</b>	<b>31,63</b>	<b>1,30</b>

Sumber/Source: BPS, Laporan Statistik Pertanian (SP) Tanaman Pangan/BPS-Statistics Indonesia, Agriculture Statistic Report of Food Crops



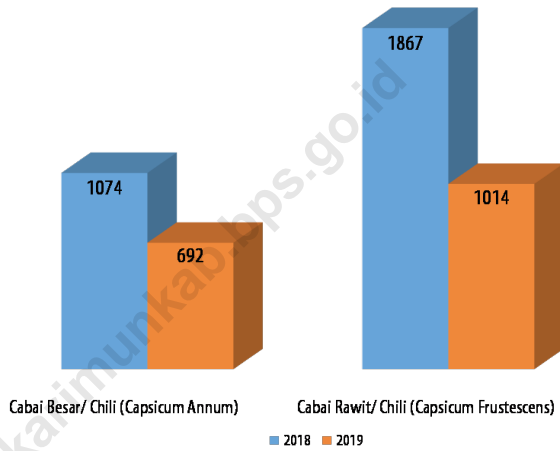
**Tabel 5.1.4** Luas Panen, Produktivitas, dan Produksi Ubi Kayu, Ubi Jalar, Kacang Tanah, dan Talas di Kabupaten Karimun, 2019  
*Harvested Area, Productivity, and Production of Cassava, Sweet Potato, Peanuts, and Taro by Subdistrict in Karimun Regency, 2019 Karimun Regency, 2019*

Jenis Tanaman Type	Wujud/Indikator Form/Indicator	Luas Panen (ha) Harvested Area (ha)	Produktivitas (ton/ha) Productivity (ton/ ha)	Produksi (ton) Production (ton)
(1)	(2)	(3)	(4)	(5)
Ubi Kayu <i>Cassava</i>	Umbi segar	53,7	35,08	1 883,80
Ubi Jalar <i>Sweet Potato</i>	Umbi segar	12,75	14,40	183,60
Kacang Tanah <i>Peanuts</i>	Biji keiring	8,00	1,38	11,04
Talas <i>Taro</i>	Umbi segar	2,70	5,29	14,30

Sumber/Source: Dinas Pangan dan Pertanian Kabupaten Karimun/ *Food and Agriculture Service of Karimun Regency*

**Gambar** 17  
**Figures**

**Produksi Cabai menurut Jenisnya di Kabupaten Karimun, 2018 dan 2019**  
*Production of Chili by Type in Karimun Regency, 2018 and 2019*



Sumber/Source : BPS, Statistik Pertanian Hortikultura SPH-SBS/BPS-Statistics Indonesia, Agricultural Statistic for Horticulture SPH-SBS

**5.2 HORTIKULTURA**  
**HORTICULTURE**

**Tabel** 5.2.1 **Luas Panen Tanaman Sayuran Menurut Kecamatan dan Jenis Tanaman di Kabupaten Karimun (ha), 2018 dan 2019**  
**Harvested Area of Vegetables by Subdistrict and Kind of Plant in Karimun Regency (ha), 2018 and 2019**

Kecamatan Subdistrict	Bawang Daun/Scallion		Bawang Merah/Shallot	
	2018	2019	2018	2019
(1)	(2)	(3)	(4)	(5)
Moro	-	-	-	-
Durai	-	-	-	-
Kundur	-	-	-	-
Kundur Utara	-	-	-	1
Kundur Barat	3	1	-	3
Ungar	-	-	-	-
Belat	-	-	-	-
Karimun	-	-	-	-
Buru	-	-	-	-
Meral	-	-	-	-
Tebing	-	-	-	-
Meral Barat	-	-	-	-
<b>Karimun</b>	<b>3</b>	<b>1</b>	<b>-</b>	<b>4</b>

Lanjutan Tabel/*Continued Table* 5.2.1

Kecamatan Subdistrict	Bayam/ <i>Spinach</i>		Cabai Besar/ <i>Chili/Big chili</i>	
	2018	2019	2018	2019
(1)	(6)	(7)	(8)	(9)
Moro	2	-	2	1
Durai	1	-	1	-
Kundur	24	20	10	5
Kundur Utara	4	4	2	1
Kundur Barat	5	-	6	6
Ungar	-	-	-	-
Belat	2	2	3	3
Karimun	5	-	-	-
Buru	-	-	1	1
Meral	4	1	3	-
Tebing	9	6	1	-
Meral Barat	12	10	9	9
<b>Karimun</b>	<b>68</b>	<b>43</b>	<b>38</b>	<b>26</b>

Lanjutan Tabel/Continued Table 5.2.1

Kecamatan Subdistrict	Cabai Rawit/ Chili/Cayenne Pepper		Kacang Panjang/ Long Beans	
	2018	2019	2018	2019
(1)	(10)	(11)	(12)	(13)
Moro	2	3	4	1
Durai	4	2	-	-
Kundur	19	12	20	12
Kundur Utara	3	4	2	2
Kundur Barat	19	10	9	2
Ungar	1	-	-	-
Belat	3	3	2	1
Karimun	-	1	7	2
Buru	-	1	2	1
Meral	2	-	5	2
Tebing	3	1	5	5
Meral Barat	9	8	18	13
<b>Karimun</b>	<b>65</b>	<b>45</b>	<b>74</b>	<b>41</b>

Lanjutan Tabel/Continued Table 5.2.1

Kecamatan Subdistrict	Kangkung/ Water Spinach		Ketimun/Cucumber	
	2018	2019	2018	2019
(1)	(14)	(15)	(16)	(16)
Moro	4	5	3	3
Durai	1	-	1	-
Kundur	32	21	22	12
Kundur Utara	3	3	1	2
Kundur Barat	2	-	7	3
Ungar	-	-	-	-
Belat	4	1	1	-
Karimun	5	-	-	-
Buru	-	-	1	2
Meral	4	1	4	1
Tebing	9	6	5	7
Meral Barat	12	11	16	14
<b>Karimun</b>	<b>76</b>	<b>48</b>	<b>61</b>	<b>44</b>

Lanjutan Tabel/Continued Table 5.2.1

Kecamatan Subdistrict	Petsai/Sawi Chinese Cabbage/ Mustard Green		Semangka/ Water Melon		Terung/ Eggplant	
	2018	2019	2018	2019	2018	2019
(1)	(17)	(18)	(19)	(20)	(21)	(22)
Moro	5	3	1	-	2	-
Durai	-	-	-	-	1	-
Kundur	25	21	-	2	-	-
Kundur Utara	3	3	-	-	2	-
Kundur Barat	7	1	4	2	-	-
Ungar	-	-	-	-	1	-
Belat	-	-	-	-	-	1
Karimun	6	2	-	-	-	-
Buru	-	-	-	-	-	-
Meral	4	-	-	1	-	-
Tebing	13	17	-	-	-	-
Meral Barat	12	9	3	1	-	-
<b>Karimun</b>	<b>75</b>	<b>56</b>	<b>8</b>	<b>6</b>	<b>6</b>	<b>1</b>

Sumber/Source: BPS, Statistik Pertanian Hortikultura SPH-SBS/BPS-Statistics Indonesia, Agricultural Statistic for Horticulture SPH-SBS

**Tabel**  
**Table** 5.2.2**Produksi Tanaman Sayuran Menurut Kecamatan dan Jenis Sayuran di Kabupaten Karimun (kuintal), 2018 dan 2019**  
*Production of Vegetables by Subdistrict and Kind of Plant in Karimun Regency (quintal) , 2018 and 2019*

Kecamatan Subdistrict	Bawang Daun/Scallion		Bawang Merah/Shallot	
	2018	2019	2018	2019
(1)	(2)	(3)	(4)	(5)
Moro	-	-	-	-
Durai	-	-	-	-
Kundur	-	-	-	-
Kundur Utara	-	-	-	18
Kundur Barat	130	35	-	125
Ungar	-	-	-	-
Belat	-	-	-	-
Karimun	-	-	-	-
Buru	-	-	-	-
Meral	-	-	-	-
Tebing	-	-	-	-
Meral Barat	-	-	-	-
<b>Karimun</b>	<b>130</b>	<b>35</b>	<b>-</b>	<b>143</b>



Lanjutan Tabel/Continued Table 5.2.2

Kecamatan Subdistrict	Bayam/ <i>Spinach</i>		Cabai Besar/ <i>Chili/Big chili</i>	
	2018	2019	2018	2019
(1)	(6)	(7)	(8)	(9)
Moro	6	-	22	12
Durai	5	-	2	-
Kundur	510	214	236	75
Kundur Utara	120	120	110	30
Kundur Barat	230	-	199	164
Ungar	-	-	-	-
Belat	70	42	66	64
Karimun	10	-	-	-
Buru	-	-	6	56
Meral	32	12	56	-
Tebing	44	53	10	-
Meral Barat	356	222	367	291
<b>Karimun</b>	<b>1 383</b>	<b>663</b>	<b>1 074</b>	<b>692</b>

Lanjutan Tabel/*Continued Table* 5.2.2

Kecamatan Subdistrict	Cabai Rawit/ <i>Chili/Cayenne Pepper</i>		Kacang Panjang/ <i>Long Beans</i>	
	2018	2019	2018	2019
(1)	(10)	(11)	(12)	(13)
Moro	22	47	22	40
Durai	37	24	-	-
Kundur	643	133	531	119
Kundur Utara	90	145	90	90
Kundur Barat	622	284	493	95
Ungar	6	-	-	-
Belat	50	53	78	10
Karimun	-	5	36	13
Buru	-	20	20	68
Meral	27	-	145	45
Tebing	31	62	74	61
Meral Barat	339	241	609	403
<b>Karimun</b>	<b>1 867</b>	<b>1 014</b>	<b>2 098</b>	<b>944</b>

Lanjutan Tabel/Continued Table 5.2.2

Kecamatan Subdistrict	Kangkung/ <i>Water Spinach</i>		Ketimun/ <i>Cucumber</i>	
	2018	2019	2018	2019
(1)	(14)	(15)	(16)	(16)
Moro	22	47	13	37
Durai	5	-	7	-
Kundur	940	351	387	147
Kundur Utara	90	90	60	150
Kundur Barat	94	-	552	203
Ungar	-	-	-	-
Belat	147	24	70	-
Karimun	15	-	-	-
Buru	-	-	4	73
Meral	32	12	150	38
Tebing	48	52	100	77
Meral Barat	346	241	755	398
<b>Karimun</b>	<b>1 739</b>	<b>817</b>	<b>2 098</b>	<b>1 123</b>

Lanjutan Tabel/*Continued Table* 5.2.2

Kecamatan Subdistrict	Petai/Sawi Chinese Cabbage/ Mustard Green		Semangka/Water Melon		Terung/Eggplant	
	2018	2019	2018	2019	2018	2019
(1)	(17)	(18)	(19)	(20)	(21)	(22)
Moro	10	10	4	-	10	-
Durai	-	-	-	-	16	-
Kundur	569	375	-	50	-	-
Kundur Utara	90	90	-	-	120	-
Kundur Barat	419	65	199	87	-	-
Ungar	-	-	-	-	63	-
Belat	-	-	-	-	-	13
Karimun	30	11	-	-	-	-
Buru	-	-	-	-	-	-
Meral	67	-	-	15	-	-
Tebing	101	115	-	-	-	-
Meral Barat	91	34	376	130	-	-
<b>Karimun</b>	<b>1 377</b>	<b>700</b>	<b>579</b>	<b>282</b>	<b>209</b>	<b>13</b>

Sumber/*Source*: BPS, Statistik Pertanian Hortikultura SPH-SBS/BPS-Statistics Indonesia, *Agricultural Statistic for Horticulture SPH-SBS*

**Tabel**  
**Table** 5.2.3

**Luas Panen Tanaman Sayuran dan Buah–Buahan  
Semusim Menurut Jenis Tanaman di Kabupaten  
Karimun, 2018 - 2019**  
*Harvested Area of Seasonal Vegetables and Fruits by  
Kind of Plant in Karimun Regency , 2018 - 2019*

Jenis Tanaman <i>Kind of Plants</i>	Satuan <i>Unit</i>	2018	2019
(1)	(2)	(3)	(4)
Bawang Daun/ <i>Scallion</i>	ha/ ha	3	1
Bawang Merah/ <i>Shallot</i>	ha/ ha	-	4
Bawang Putih/ <i>Garlic</i>	ha/ ha	-	-
Bayam/ <i>Spinach</i>	ha/ ha	68	43
Blewah/ <i>Blewah</i>	ha/ ha	-	-
Buncis/ <i>Green Bean</i>	ha/ ha	-	-
Cabai Besar/ <i>Chili /Big Chilli</i>	ha/ ha	38	26
Cabai Rawit/ <i>Chili/ Cayenne Pepper</i>	ha/ ha	65	45
Jamur/ <i>Mushroom</i>	m <sup>2</sup> /m <sup>2</sup>	-	-
Kacang Merah/ <i>Red Bean</i>	ha/ ha	-	-
Kacang Panjang/ <i>Yarldlong Bean</i>	ha/ ha	74	41
Kangkung/ <i>Kangkong</i>	ha/ ha	76	48
Kembang Kol/ <i>Cauliflower</i>	ha/ ha	-	-
Kentang/ <i>Potato</i>	ha/ ha	-	-
Ketimun/ <i>Cucumber</i>	ha/ ha	61	44
Kubis/ <i>Cabbage</i>	ha/ ha	-	-

Lanjutan Tabel/*Continued Table* 5.2.3

<b>Jenis Tanaman</b> <i>Kind of Plants</i>	<b>Satuan</b> <i>Unit</i>	<b>2018</b>	<b>2019</b>
(1)	(2)	(3)	(4)
Labu Siam/ <i>Chayote</i>	ha/ ha	-	-
Lobak/ <i>Radish</i>	ha/ ha	-	-
Melon/ <i>Melon</i>	ha/ ha	-	-
Paprika/ <i>Bell Pepper</i>	ha/ ha	-	-
Petsai/Sawi/ <i>Chinese Cabbage/Mustard Green</i>	ha/ ha	75	56
Semangka/ <i>Watermelon</i>	ha/ ha	8	6
Stroberi/ <i>Strawberry</i>	ha/ ha	-	-
Terung/ <i>Eggplant</i>	ha/ ha	6	1
Tomat/ <i>Tomato</i>	ha/ ha	-	-
Wortel/ <i>Carrot</i>	ha/ ha	-	-

Sumber/*Source*: BPS, Statistik Pertanian Hortikultura SPH-SBS/*BPS-Statistics Indonesia, Agricultural Statistic for Horticulture SPH-SBS*

**Tabel**  
**Table** 5.2.4

**Produksi Tanaman Sayuran dan Buah–Buahan  
Semusim Menurut Jenis Tanaman di Kabupaten  
Karimun , 2018 - 2019**  
*Production of Seasonal Vegetables and Fruits by Kind of  
Plant in Karimun Regency, 2018 - 2019*

Jenis Tanaman <i>Kind of Plants</i>	Satuan <i>Unit</i>	2018	2019
(1)	(2)	(3)	(4)
Bawang Daun/ <i>Scallion</i>	kw/ qui	130	35
Bawang Merah/ <i>Shallot</i>	kw/ qui	-	143
Bawang Putih/ <i>Garlic</i>	kw/ qui	-	-
Bayam/ <i>Spinach</i>	kw/ qui	1 383	663
Blewah/ <i>Blewah</i>	kw/ qui	-	-
Buncis/ <i>Green Bean</i>	kw/ qui	-	-
Cabai Besar/ <i>Chili /Big Chilli</i>	kw/ qui	1 074	692
Cabai Rawit/ <i>Chili/ Cayenne Pepper</i>	kw/ qui	1 867	1 014
Jamur/ <i>Mushroom</i>	kg/ kg	-	-
Kacang Merah/ <i>Red Bean</i>	kw/ qui	-	-
Kacang Panjang/ <i>Yardlong Bean</i>	kw/ qui	2 098	944
Kangkung/ <i>Kangkang</i>	kw/ qui	1 739	817
Kembang Kol/ <i>Cauliflower</i>	kw/ qui	-	-
Kentang/ <i>Potato</i>	kw/ qui	-	-
Ketimun/ <i>Cucumber</i>	kw/ qui	2 098	1 123
Kubis/ <i>Cabbage</i>	kw/ qui	-	-

Lanjutan Tabel/*Continued Table* 5.2.4

Jenis Tanaman <i>Kind of Plants</i>	Satuan <i>Unit</i>	2018	2019
(1)	(2)	(3)	(4)
Labu Siam/ <i>Chayote</i>	kw/ qui	-	-
Lobak/ <i>Radish</i>	kw/ qui	-	-
Melon/ <i>Melon</i>	kw/ qui	-	-
Paprika/ <i>Bell Pepper</i>	kw/ qui	-	-
Petsai/Sawi/ <i>Chinese Cabbage/Mustard Green</i>	kw/ qui	1 377	700
Semangka/ <i>Watermelon</i>	kw/ qui	579	282
Stroberi/ <i>Strawberry</i>	kw/ qui	-	-
Terung/ <i>Eggplant</i>	kw/ qui	209	13
Tomat/ <i>Tomato</i>	kw/ qui	-	-
Wortel/ <i>Carrot</i>	kw/ qui	-	-

Sumber/*Source*: BPS, Statistik Pertanian Hortikultura SPH-SBS/*BPS-Statistics Indonesia, Agricultural Statistic for Horticulture SPH-SBS*



**Tabel** 5.2.5 **Luas Panen Tanaman Biofarmatika Menurut Kecamatan dan Jenis Sayuran di Kabupaten Karimun, 2018 dan 2019**  
**Harvested Area of Medical Plants by Sub District and Kind of Plant in Karimun Regency, 2018 and 2019**

Kecamatan Subdistrict	Jahe/Ginger (m <sup>2</sup> /m <sup>2</sup> )		Kencur/East Indian Galangal (m <sup>2</sup> /m <sup>2</sup> )	
	2018	2019	2018	2019
(1)	(2)	(3)	(4)	(5)
Moro	1	-	-	-
Durai	-	-	-	-
Kundur	205	3 500	85	1 000
Kundur Utara	-	-	-	-
Kundur Barat	30	80	10	20
Ungar	-	-	-	-
Belat	-	45	-	45
Karimun	-	-	-	-
Buru	3	3	2	2
Meral	-	-	-	-
Tebing	-	-	-	-
Meral Barat	-	-	-	-
<b>Karimun</b>	<b>239</b>	<b>3 628</b>	<b>97</b>	<b>1 067</b>

Lanjutan Tabel/Continued Table 5.2.5

Kecamatan Subdistrict	Kunyit/ <i>Turmeric</i> (m <sup>2</sup> /m <sup>2</sup> )		Laos/Lengkuas/ <i>Galanga</i> (m <sup>2</sup> /m <sup>2</sup> )		Lempuyang/ <i>Zingiber</i> <i>Aromaticum</i> (m <sup>2</sup> /m <sup>2</sup> )	
	2018	2019	2018	2019	2018	2019
(1)	(6)	(7)	(8)	(9)	(10)	(11)
Moro	1	-	1	-	-	-
Durai	-	-	-	-	-	-
Kundur	200	1 800	710	1 800	-	-
Kundur Utara	-	-	-	-	-	-
Kundur Barat	40	40	25	-	-	-
Ungar	-	-	-	-	-	-
Belat	-	210	-	60	-	-
Karimun	-	-	-	-	-	-
Buru	3	2	2	4	2	2
Meral	-	-	500	21	-	-
Tebing	1 200	900	1 100	700	-	-
Meral Barat	2 250	1 500	4 800	3 350	-	-
<b>Karimun</b>	<b>3 694</b>	<b>4 452</b>	<b>7 138</b>	<b>5 935</b>	<b>2</b>	<b>2</b>

Lanjutan Tabel/Continued Table 5.2.5

Kecamatan Subdistrict	Lidah Buaya/ Aloevera (m <sup>2</sup> /m <sup>2</sup> )		Mahkota Dewa/ Phaleria Macrocarpa (pohon/tree)		Mengkudu/Pace/ Indian Mulberry (pohon/tree)	
	2018	2019	2018	2019	2018	2019
(1)	(12)	(13)	(14)	(15)	(16)	(17)
Moro	-	-	-	-	-	-
Durai	-	-	-	-	-	-
Kundur	-	-	-	-	-	-
Kundur Utara	-	-	-	-	-	-
Kundur Barat	-	-	-	-	-	-
Ungar	-	-	-	-	-	-
Belat	-	30	-	10	-	95
Karimun	-	-	-	-	-	-
Buru	-	-	-	-	-	-
Meral	-	-	-	-	-	-
Tebing	-	-	-	-	-	-
Meral Barat	-	-	-	-	-	-
<b>Karimun</b>	-	<b>30</b>	-	<b>10</b>	-	<b>95</b>

Lanjutan Tabel/Continued Table 5.2.5

Kecamatan Subdistrict	Sambiloto/ King of Bitter (m <sup>2</sup> /m <sup>2</sup> )		Temulawak/ Java Turmeric (m <sup>2</sup> /m <sup>2</sup> )	
	2018	2019	2018	2019
(1)	(18)	(19)	(20)	(21)
Moro	-	-	-	-
Durai	-	-	-	-
Kundur	-	-	-	-
Kundur Utara	-	-	-	-
Kundur Barat	10	20	-	15
Ungar	-	-	-	-
Belat	-	40	-	-
Karimun	-	-	-	-
Buru	-	-	-	-
Meral	-	-	-	-
Tebing	-	-	-	-
Meral Barat	-	-	-	-
<b>Karimun</b>	<b>10</b>	<b>60</b>	<b>-</b>	<b>15</b>

Sumber/Source: BPS, Statistik Pertanian Hortikultura SPH-TBF/BPS-Statistics Indonesia, Agricultural Statistic for Horticulture SPH-TBF

**Tabel**  
**Table** 5.2.6

**Produksi Tanaman Biofarmatika Menurut Kecamatan dan Jenis Sayuran di Kabupaten Karimun, 2018 dan 2019**  
*Production of Medical Plants by Sub District and Kind of Plant in Karimun Regency, 2018 and 2019*

Kecamatan Subdistrict	Jahe/Ginger (kg/kg)		Kencur/ East Indian Galangal (kg/kg)	
	2018	2019	2018	2019
(1)	(2)	(3)	(4)	(5)
Moro	1	-	-	-
Durai	-	-	-	-
Kundur	60	1 000	51	420
Kundur Utara	-	-	-	-
Kundur Barat	53	100	8	15
Ungar	-	-	-	-
Belat	-	34	-	22
Karimun	-	-	-	-
Buru	4	5	3	3
Meral	-	-	-	-
Tebing	-	-	-	-
Meral Barat	-	-	-	-
<b>Karimun</b>	<b>118</b>	<b>1 139</b>	<b>62</b>	<b>460</b>

Lanjutan Tabel/Continued Table 5.2.6

Kecamatan Subdistrict	Kunyit/ Turmeric (kg/ kg)		Laos/Lengkuas/ Galanga (kg/ kg)		Lempuyang/ Zingiber Aromaticum (kg/ kg)	
	2018	2019	2018	2019	2018	2019
(1)	(6)	(7)	(8)	(9)	(10)	(11)
Moro	1	-	1	-	-	-
Durai	-	-	-	-	-	-
Kundur	90	850	380	890	-	-
Kundur Utara	-	-	-	-	-	-
Kundur Barat	42	42	32	-	-	-
Ungar	-	-	-	-	-	-
Belat	-	124	-	40	-	-
Karimun	-	-	-	-	-	-
Buru	4	3	4	6	3	3
Meral	-	-	400	118	-	-
Tebing	1 050	420	2 200	800	-	-
Meral Barat	3 475	2 250	9 635	7 275	-	-
<b>Karimun</b>	<b>4 662</b>	<b>3 689</b>	<b>12 652</b>	<b>9 129</b>	<b>3</b>	<b>3</b>

Lanjutan Tabel/Continued Table 5.2.6

Kecamatan Subdistrict	Lidah Buaya/ Aloevera (kg/ kg)		Mahkota Dewa/ Phaleria Macrocarpa (kg/ kg)		Mengkudu/Pace/ Indian Mulberry (kg/ kg)	
	2018	2019	2018	2019	2018	2019
(1)	(12)	(13)	(14)	(15)	(16)	(17)
Moro	-	-	-	-	-	-
Durai	-	-	-	-	-	-
Kundur	-	-	-	-	-	-
Kundur Utara	-	-	-	-	-	-
Kundur Barat	-	-	-	-	-	-
Ungar	-	-	-	-	-	-
Belat	-	15	-	240	-	136
Karimun	-	-	-	-	-	-
Buru	-	-	-	-	-	-
Meral	-	-	-	-	-	-
Tebing	-	-	-	-	-	-
Meral Barat	-	-	-	-	-	-
<b>Karimun</b>	-	<b>15</b>	-	<b>240</b>	-	<b>136</b>

Lanjutan Tabel/Continued Table 5.2.6

Kecamatan Subdistrict	Sambiloto/ King of Bitter (kg/kg)		Temulawak/ Java Turmeric (kg/kg)	
	2018	2019	2018	2019
(1)	(18)	(19)	(20)	(21)
Moro	-	-	-	-
Durai	-	-	-	-
Kundur	-	-	-	-
Kundur Utara	-	-	-	-
Kundur Barat	5	6	-	10
Ungar	-	-	-	-
Belat	-	33	-	-
Karimun	-	-	-	-
Buru	-	-	-	-
Meral	-	-	-	-
Tebing	-	-	-	-
Meral Barat	-	-	-	-
<b>Karimun</b>	<b>5</b>	<b>39</b>	<b>-</b>	<b>10</b>

Sumber/Source: BPS, Statistik Pertanian Hortikultura SPH-TBF/BPS-Statistics Indonesia, Agricultural Statistic for Horticulture SPH-TBF



**Tabel 5.2.7** Luas Tanam Tanaman Biofarmatika Menurut Jenis Tanaman di Kabupaten Karimun, 2018 - 2019  
**Harvested Area of Medical Plants by Kind of Plant in Karimun Regency, 2018 - 2019**

Jenis Tanaman <i>Kind of Plants</i>	Satuan <i>Unit</i>	2018	2019
(1)	(2)	(3)	(4)
Dlingo/Dringo/ <i>Sweet Root/Calamus</i>	m <sup>2</sup> /m <sup>2</sup>	-	-
Jahe/ <i>Ginger</i>	m <sup>2</sup> /m <sup>2</sup>	239	3 628
Kapulaga/ <i>Java Cardamon</i>	m <sup>2</sup> /m <sup>2</sup>	-	-
Keji Beling/ <i>Kecibeling/Strobilanthes crispa</i>	m <sup>2</sup> /m <sup>2</sup>	-	-
Kencur/ <i>East Indian Galangal</i>	m <sup>2</sup> /m <sup>2</sup>	97	1 067
Kunyit/ <i>Turmeric</i>	m <sup>2</sup> /m <sup>2</sup>	3 694	4 452
Laos/Lengkuas/ <i>Galanga</i>	m <sup>2</sup> /m <sup>2</sup>	7 138	5 935
Lempuyang/ <i>Zingiber Aromaticum</i>	m <sup>2</sup> /m <sup>2</sup>	2	2
Lidah Buaya/ <i>Oliviera</i>	m <sup>2</sup> /m <sup>2</sup>	-	30
Mahkota Dewa/ <i>God's Crown</i>	pohon/ tree	-	10
Mengkudu/Pace/ <i>Indian Mulberry</i>	pohon/ tree	-	95
Sambiloto/ <i>King of Bitter</i>	m <sup>2</sup> /m <sup>2</sup>	10	60
Temuireng/ <i>Black Turmeric</i>	m <sup>2</sup> /m <sup>2</sup>	-	-
Temukunci/ <i>Chinese Keys</i>	m <sup>2</sup> /m <sup>2</sup>	-	-
Temulawak/ <i>Java Turmeric</i>	m <sup>2</sup> /m <sup>2</sup>	-	15

Sumber/Source: BPS, Statistik Pertanian Hortikultura SPH-TBF/BPS-Statistics Indonesia, Agricultural Statistic for Horticulture SPH-TBF

**Tabel**  
**Table** 5.2.8

**Produksi Tanaman Biofarmatika Menurut Jenis Tanaman di Kabupaten Karimun, 2016 - 2019**  
**Production of Medical Plants by Kind of Plant in Karimun Regency, 2016 - 2019**

Jenis Tanaman <i>Kind of Plants</i>	Satuan <i>Unit</i>	2018	2019
(1)	(2)	(3)	(4)
Dlingo/Dringo/ <i>Sweet Root/Calamus</i>	kg/ kg	-	-
Jahe/ <i>Ginger</i>	kg/ kg	118	1 139
Kapulaga/ <i>Java Cardamon</i>	kg/ kg	-	-
Keji Beling/ <i>Kecibeling/ Strobilanthes crisper</i>	kg/ kg	-	-
Kencur/ <i>East Indian Galangal</i>	kg/ kg	62	460
Kunyit/ <i>Turmeric</i>	kg/ kg	4 662	3 689
Laos/Lengkuas/ <i>Galanga</i>	kg/ kg	12 652	9 129
Lempuyang/ <i>Zingiber Aromaticum</i>	kg/ kg	3	3
Lidah Buaya/ <i>Oliviera</i>	kg/ kg	-	15
Mahkota Dewa/ <i>God's Crown</i>	kg/ kg	-	240
Mengkudu/Pace/ <i>Indian Mulberry</i>	kg/ kg	-	136
Sambiloto/ <i>King of Bitter</i>	kg/ kg	5	39
Temuireng/ <i>Black Turmeric</i>	kg/ kg	-	-
Temukunci/ <i>Chinese Keys</i>	kg/ kg	-	-
Temulawak/ <i>Java Turmeric</i>	kg/ kg	-	10

Sumber/Source: BPS, Statistik Pertanian Hortikultura SPH-TBF/BPS-Statistics Indonesia, Agricultural Statistic for Horticulture SPH-TBF

**Tabel**  
**Table** 5.2.9

**Luas Panen Tanaman Hias Menurut Kecamatan dan Jenis Tanaman di Kabupaten Karimun, 2018 dan 2019**  
**Harvested Area of Ornamental Plants by Sub District and Kind of Plant in Karimun Regency, 2018 and 2019**

Kecamatan Subdistrict	Anggrek/ <i>Orchid</i> (m <sup>2</sup> /m <sup>2</sup> )		Anthurium Bunga/ <i>Flamingo</i> <i>Lily Flower</i> (m <sup>2</sup> /m <sup>2</sup> )	
	2018	2019	2018	2019
(1)	(2)	(3)	(4)	(5)
Moro	-	-	-	-
Durai	-	-	-	-
Kundur	-	-	-	-
Kundur Utara	-	-	-	-
Kundur Barat	-	-	-	-
Ungar	-	-	-	-
Belat	-	-	-	-
Karimun	-	-	-	-
Buru	-	-	-	-
Meral	-	-	-	-
Tebing	55	23	37	6
Meral Barat	-	-	-	-
<b>Karimun</b>	<b>55</b>	<b>23</b>	<b>37</b>	<b>6</b>

Lanjutan Tabel/*Continued Table* 5.2.9

Kecamatan Subdistrict	Anthurium Daun/ Anthurium (m <sup>2</sup> /m <sup>2</sup> )		Balaceng/ Dieffenbacia (m <sup>2</sup> /m <sup>2</sup> )		Dracaena/ Dracaena (m <sup>2</sup> /m <sup>2</sup> )	
	2018	2019	2018	2019	2018	2019
(1)	(6)	(7)	(8)	(9)	(10)	(11)
Moro	-	-	-	-	-	-
Durai	-	-	-	-	-	-
Kundur	-	-	-	-	-	-
Kundur Utara	-	-	-	-	-	-
Kundur Barat	-	-	-	-	-	-
Ungar	-	-	-	-	-	-
Belat	-	-	-	-	-	-
Karimun	-	-	-	-	-	-
Buru	-	-	-	-	-	-
Meral	-	-	-	-	-	-
Tebing	48	9	390	-	895	9
Meral Barat	-	-	-	-	-	-
<b>Karimun</b>	<b>48</b>	<b>9</b>	<b>390</b>	<b>-</b>	<b>895</b>	<b>9</b>

Lanjutan Tabel/Continued Table 5.2.9

Kecamatan Subdistrict	Euphorbia/ Euphorbia (m <sup>2</sup> /m <sup>2</sup> )		Hanjuang/ Cordyline (m <sup>2</sup> /m <sup>2</sup> )		Herbras/ Gerbera (m <sup>2</sup> /m <sup>2</sup> )	
	2018	2019	2018	2019	2018	2019
(1)	(12)	(13)	(14)	(15)	(16)	(17)
Moro	-	-	-	-	-	-
Durai	-	-	-	-	-	-
Kundur	-	-	-	-	-	-
Kundur Utara	-	-	-	-	-	-
Kundur Barat	-	-	-	-	-	-
Ungar	-	-	-	-	-	-
Belat	-	-	-	-	-	-
Karimun	-	-	-	-	-	-
Buru	-	-	-	-	-	-
Meral	-	-	-	-	-	-
Tebing	5	-	245	-	45	-
Meral Barat	-	-	-	-	-	-
<b>Karimun</b>	<b>5</b>	<b>-</b>	<b>245</b>	<b>-</b>	<b>45</b>	<b>-</b>

Lanjutan Tabel/*Continued Table* 5.2.9

Kecamatan Subdistrict	Kamboja Jepang/ <i>Adenium</i> (m <sup>2</sup> /m <sup>2</sup> )		Keladi Hias/ <i>Caladium</i> (m <sup>2</sup> /m <sup>2</sup> )		Krisan/ <i>Chrysantemum</i> (m <sup>2</sup> /m <sup>2</sup> )	
	2018	2019	2018	2019	2018	2019
(1)	(18)	(19)	(20)	(21)	(22)	(23)
Moro	-	-	-	-	-	-
Durai	-	-	-	-	-	-
Kundur	-	-	-	-	-	-
Kundur Utara	-	-	-	-	-	-
Kundur Barat	-	-	-	-	-	-
Ungar	-	-	-	-	-	-
Belat	-	-	-	-	-	-
Karimun	-	-	-	-	-	-
Buru	-	-	-	-	-	-
Meral	-	-	-	-	-	-
Tebing	385	75	60	13	75	11
Meral Barat	-	-	-	-	-	-
<b>Karimun</b>	<b>385</b>	<b>75</b>	<b>60</b>	<b>13</b>	<b>75</b>	<b>11</b>

Lanjutan Tabel/Continued Table 5.2.9

Kecamatan Subdistrict	Mawar/ Rose (m <sup>2</sup> /m <sup>2</sup> )		Melati/ Jasmine (m <sup>2</sup> /m <sup>2</sup> )		Monstera/ Monstera (m <sup>2</sup> /m <sup>2</sup> )	
	2018	2019	2018	2019	2018	2019
(1)	(24)	(25)	(26)	(27)	(28)	(29)
Moro	-	-	-	-	-	-
Durai	-	-	-	-	-	-
Kundur	-	-	-	-	-	-
Kundur Utara	-	-	-	-	-	-
Kundur Barat	-	-	-	-	-	-
Ungar	-	-	-	-	-	-
Belat	-	-	-	-	-	-
Karimun	-	-	-	-	-	-
Buru	-	-	-	-	-	-
Meral	-	-	-	-	-	-
Tebing	370	47	90	25	45	6
Meral Barat	-	-	-	-	-	-
<b>Karimun</b>	<b>370</b>	<b>47</b>	<b>90</b>	<b>25</b>	<b>45</b>	<b>6</b>

Lanjutan Tabel/*Continued Table 5.2.9*

Kecamatan Subdistrict	Palem/ Palm (pohon/tree)		Pedang-Pedangan/ Sansevieria (m <sup>2</sup> /m <sup>2</sup> )		Philodendron/ Philodendron (m <sup>2</sup> /m <sup>2</sup> )	
	2018	2019	2018	2019	2018	2019
(1)	(30)	(31)	(32)	(33)	(34)	(35)
Moro	-	-	-	-	-	-
Durai	-	-	-	-	-	-
Kundur	-	-	-	-	-	-
Kundur Utara	-	-	-	-	-	-
Kundur Barat	-	-	-	-	-	-
Ungar	-	-	-	-	-	-
Belat	-	-	-	-	-	-
Karimun	-	-	-	-	-	-
Buru	-	-	-	-	-	-
Meral	-	-	-	-	-	-
Tebing	398	20	245	13	148	8
Meral Barat	-	-	-	-	-	-
<b>Karimun</b>	<b>398</b>	<b>20</b>	<b>245</b>	<b>13</b>	<b>148</b>	<b>8</b>



Lanjutan Tabel/Continued Table 5.2.9

Kecamatan Subdistrict	Pisang-Pisangan/ <i>Heliconia</i> (m <sup>2</sup> /m <sup>2</sup> )		Sedap Malam/ <i>Tuberose</i> (m <sup>2</sup> /m <sup>2</sup> )	
	2018	2019	2018	2019
(1)	(36)	(37)	(38)	(39)
Moro	-	-	-	-
Durai	-	-	-	-
Kundur	-	-	-	-
Kundur Utara	-	-	-	-
Kundur Barat	-	-	-	-
Ungar	-	-	-	-
Belat	-	-	-	-
Karimun	-	-	-	-
Buru	-	-	-	-
Meral	-	-	-	-
Tebing	790	100	-	2
Meral Barat	-	-	-	-
<b>Karimun</b>	<b>790</b>	<b>100</b>	<b>-</b>	<b>2</b>

Lanjutan Tabel/*Continued Table* 5.2.9

Kecamatan Subdistrict	Soka/ <i>Ixora</i> (m <sup>2</sup> /m <sup>2</sup> )		Sri Rejeki/ <i>Aglaonema</i> (m <sup>2</sup> /m <sup>2</sup> )	
	2018	2019	2018	2019
(1)	(40)	(41)	(42)	(43)
Moro	-	-	-	-
Durai	-	-	-	-
Kundur	-	-	-	-
Kundur Utara	-	-	-	-
Kundur Barat	-	-	-	-
Ungar	-	-	-	-
Belat	-	-	-	-
Karimun	-	-	-	-
Buru	-	-	-	-
Meral	-	-	-	-
Tebing	2 400	110	140	20
Meral Barat	-	-	-	-
<b>Karimun</b>	<b>2 400</b>	<b>110</b>	<b>140</b>	<b>20</b>

Sumber/Source: BPS, Statistik Pertanian Hortikultura SPH-TH/BPS-Statistics Indonesia, Agricultural Statistik for Horticulture SPH-TH

**Tabel** 5.2.10 **Produksi Tanaman Hias Menurut Kecamatan dan Jenis Tanaman di Kabupaten Karimun (tangkai) , 2018 dan 2019**  
***Production of Ornamental Plants by Sub District and Kind of Plant in Karimun Regency (salks), 2018 and 2019***

Kecamatan Subdistrict	Anggrek/Orchid (tangkai/ stalks)		Anthurium Bunga/ Flamingo Lily Flower (tangkai/ stalks)	
	2018	2019	2018	2019
(1)	(2)	(3)	(4)	(5)
Moro	-	-	-	-
Durai	-	-	-	-
Kundur	-	-	-	-
Kundur Utara	-	-	-	-
Kundur Barat	-	-	-	-
Ungar	-	-	-	-
Belat	-	-	-	-
Karimun	-	-	-	-
Buru	-	-	-	-
Meral	-	-	-	-
Tebing	175	135	128	22
Meral Barat	-	-	-	-
<b>Karimun</b>	<b>175</b>	<b>135</b>	<b>128</b>	<b>22</b>

Lanjutan Tabel/*Continued Table* 5.2.10

Kecamatan Subdistrict	Anthurium Daun/ Anthurium (pohon/tree)		Balaceng/ Dieffenbacia (pohon/tree)		Dracaena/ Dracaena (pohon/tree)	
	2018	2019	2018	2019	2018	2019
(1)	(6)	(7)	(8)	(9)	(10)	(11)
Moro	-	-	-	-	-	-
Durai	-	-	-	-	-	-
Kundur	-	-	-	-	-	-
Kundur Utara	-	-	-	-	-	-
Kundur Barat	-	-	-	-	-	-
Ungar	-	-	-	-	-	-
Belat	-	-	-	-	-	-
Karimun	-	-	-	-	-	-
Buru	-	-	-	-	-	-
Meral	-	-	-	-	-	-
Tebing	48	9	390	-	895	9
Meral Barat	-	-	-	-	-	-
<b>Karimun</b>	<b>48</b>	<b>9</b>	<b>390</b>	<b>-</b>	<b>895</b>	<b>9</b>

Lanjutan Tabel/Continued Table 5.2.10

Kecamatan Subdistrict	Euphorbia/ Euphorbia (pohon/tree)		Hanjuang/ Cordyline (pohon/tree)		Herbras/ Gerbera (tangkai/stalks)	
	2018	2019	2018	2019	2018	2019
(1)	(12)	(13)	(14)	(15)	(16)	(17)
Moro	-	-	-	-	-	-
Durai	-	-	-	-	-	-
Kundur	-	-	-	-	-	-
Kundur Utara	-	-	-	-	-	-
Kundur Barat	-	-	-	-	-	-
Ungar	-	-	-	-	-	-
Belat	-	-	-	-	-	-
Karimun	-	-	-	-	-	-
Buru	-	-	-	-	-	-
Meral	-	-	-	-	-	-
Tebing	5	-	245	-	95	-
Meral Barat	-	-	-	-	-	-
<b>Karimun</b>	<b>5</b>	<b>-</b>	<b>245</b>	<b>-</b>	<b>95</b>	<b>-</b>

Lanjutan Tabel/*Continued Table* 5.2.10

Kecamatan Subdistrict	Kamboja Jepang/ <i>Adenium</i> (pohon/tree)		Keladi Hias/ <i>Caladium</i> (pohon/tree)		Krisan/ <i>Chrysantemum</i> (tangkai/stalks)	
	2018	2019	2018	2019	2018	2019
(1)	(18)	(19)	(20)	(21)	(22)	(23)
Moro	-	-	-	-	-	-
Durai	-	-	-	-	-	-
Kundur	-	-	-	-	-	-
Kundur Utara	-	-	-	-	-	-
Kundur Barat	-	-	-	-	-	-
Ungar	-	-	-	-	-	-
Belat	-	-	-	-	-	-
Karimun	-	-	-	-	-	-
Buru	-	-	-	-	-	-
Meral	-	-	-	-	-	-
Tebing	385	75	60	13	350	45
Meral Barat	-	-	-	-	-	-
<b>Karimun</b>	<b>385</b>	<b>75</b>	<b>60</b>	<b>13</b>	<b>350</b>	<b>45</b>

Lanjutan Tabel/Continued Table 5.2.10

Kecamatan Subdistrict	Mawar/ Rose (tangkai/ stalks)		Melati/ Jasmine (kg/ kg)		Monstera/ Monstera (pohon/ tree)	
	2018	2019	2018	2019	2018	2019
(1)	(24)	(25)	(26)	(27)	(28)	(29)
Moro	-	-	-	-	-	-
Durai	-	-	-	-	-	-
Kundur	-	-	-	-	-	-
Kundur Utara	-	-	-	-	-	-
Kundur Barat	-	-	-	-	-	-
Ungar	-	-	-	-	-	-
Belat	-	-	-	-	-	-
Karimun	-	-	-	-	-	-
Buru	-	-	-	-	-	-
Meral	-	-	-	-	-	-
Tebing	3 205	167	90	25	45	6
Meral Barat	-	-	-	-	-	-
<b>Karimun</b>	<b>3 205</b>	<b>167</b>	<b>90</b>	<b>25</b>	<b>45</b>	<b>6</b>

Lanjutan Tabel/*Continued Table* 5.2.10

Kecamatan <i>Subdistrict</i>	Palem/ <i>Palm</i> (pohon/ <i>tree</i> )		Pedang-Pedangan/ <i>Sansevieria</i> (rumpun/ <i>clumps</i> )		Philodendron/ <i>Philodendron</i> (pohon/ <i>tree</i> )	
	2018	2019	2018	2019	2018	2019
(1)	(30)	(31)	(32)	(33)	(34)	(35)
Moro	-	-	-	-	-	-
Durai	-	-	-	-	-	-
Kundur	-	-	-	-	-	-
Kundur Utara	-	-	-	-	-	-
Kundur Barat	-	-	-	-	-	-
Ungar	-	-	-	-	-	-
Belat	-	-	-	-	-	-
Karimun	-	-	-	-	-	-
Buru	-	-	-	-	-	-
Meral	-	-	-	-	-	-
Tebing	398	20	245	13	148	8
Meral Barat	-	-	-	-	-	-
<b>Karimun</b>	<b>398</b>	<b>20</b>	<b>245</b>	<b>13</b>	<b>148</b>	<b>8</b>



Lanjutan Tabel/Continued Table 5.2.10

Kecamatan Subdistrict	Pisang-Pisangan/ Heliconia (tangkai/ stalks)		Sedap Malam/Tuberose (tangkai/ stalks)	
	2018	2019	2018	2019
(1)	(36)	(37)	(38)	(39)
Moro	-	-	-	-
Durai	-	-	-	-
Kundur	-	-	-	-
Kundur Utara	-	-	-	-
Kundur Barat	-	-	-	-
Ungar	-	-	-	-
Belat	-	-	-	-
Karimun	-	-	-	-
Buru	-	-	-	-
Meral	-	-	-	-
Tebing	3 755	260	-	2
Meral Barat	-	-	-	-
<b>Karimun</b>	<b>3 755</b>	<b>260</b>	<b>-</b>	<b>2</b>

Lanjutan Tabel/*Continued Table* 5.2.10

Kecamatan Subdistrict	Soka/ <i>Ixora</i> (pohon/tree)		Sri Rejeki/ <i>Aglaonema</i> (pohon/tree)	
	2018	2019	2018	2019
(1)	(40)	(41)	(42)	(43)
Moro	-	-	-	-
Durai	-	-	-	-
Kundur	-	-	-	-
Kundur Utara	-	-	-	-
Kundur Barat	-	-	-	-
Ungar	-	-	-	-
Belat	-	-	-	-
Karimun	-	-	-	-
Buru	-	-	-	-
Meral	-	-	-	-
Tebing	2 400	110	140	20
Meral Barat	-	-	-	-
<b>Karimun</b>	<b>2 400</b>	<b>110</b>	<b>140</b>	<b>20</b>

Sumber/Source: BPS, Statistik Pertanian Hortikultura SPH-TH/BPS-Statistics Indonesia, Agricultural Statistik for Horticulture SPH-TH

**Tabel**  
**Table** 5.2.11

**Luas Panen Tanaman Hias Menurut Jenis Tanaman di Kabupaten Karimun , 2018 - 2019**  
**Harvested Area of Ornamental Plants by Kind of Plant in Karimun Regency , 2018 - 2019**

Jenis Tanaman <i>Kind of Plants</i>	Satuan <i>Unit</i>	2018	2019
(1)	(2)	(3)	(4)
Anggrek/ <i>Orchid</i>	m <sup>2</sup> /m <sup>2</sup>	55	23
Anthurium Bunga/ <i>Flamingo Lily Flower</i>	m <sup>2</sup> /m <sup>2</sup>	37	6
Anthurium Daun/ <i>Laceleaf</i>	m <sup>2</sup> /m <sup>2</sup>	48	9
Anyelir/ <i>Carnation</i>	m <sup>2</sup> /m <sup>2</sup>	-	-
Balaceng/ <i>Dieffenracia</i>	m <sup>2</sup> /m <sup>2</sup>	390	-
Dracaena/ <i>Dracaena</i>	m <sup>2</sup> /m <sup>2</sup>	895	9
Euphorbia/ <i>Spurges</i>	m <sup>2</sup> /m <sup>2</sup>	5	-
Gladiol/ <i>Gladiol</i>	m <sup>2</sup> /m <sup>2</sup>	-	-
Hanjuang/ <i>Cordylina</i>	m <sup>2</sup> /m <sup>2</sup>	245	-
Hebras/ <i>Gerbera</i>	m <sup>2</sup> /m <sup>2</sup>	45	-
Kamboja Jepang/ <i>Adenium</i>	m <sup>2</sup> /m <sup>2</sup>	385	75
Keladi Hias/ <i>Caladium</i>	m <sup>2</sup> /m <sup>2</sup>	60	13
Krisan/ <i>Chrysantemum</i>	m <sup>2</sup> /m <sup>2</sup>	75	11
Mawar/ <i>Rose</i>	m <sup>2</sup> /m <sup>2</sup>	370	47
Melati/ <i>Jasmine</i>	m <sup>2</sup> /m <sup>2</sup>	90	25
Monstera/ <i>Monstera</i>	m <sup>2</sup> /m <sup>2</sup>	45	6
Pakis/ <i>Leather Leaf Fern</i>	m <sup>2</sup> /m <sup>2</sup>	-	-

Lanjutan Tabel/*Continued Table* 5.2.11

<b>Jenis Tanaman</b> <i>Kind of Plants</i>	<b>Satuan</b> <i>Unit</i>	<b>2018</b>	<b>2019</b>
(1)	(2)	(3)	(4)
Palem/ <i>Palm</i>	pohon/ <i>tree</i>	398	20
Pedang-pedangan/ <i>Sansevieria</i>	m <sup>2</sup> /m <sup>2</sup>	245	13
Philodendron/ <i>Philodendron</i>	m <sup>2</sup> /m <sup>2</sup>	148	8
Pisang–pisangan/ <i>Heliconia</i>	m <sup>2</sup> /m <sup>2</sup>	790	100
Sedap Malam/ <i>Tuberose</i>	m <sup>2</sup> /m <sup>2</sup>	-	2
Soka/ <i>Ixora</i>	m <sup>2</sup> /m <sup>2</sup>	2 400	110
Sri Rejeki/ <i>Aglaonema</i>	m <sup>2</sup> /m <sup>2</sup>	140	20

Sumber/*Source*: BPS, Statistik Pertanian Hortikultura SPH-TH/*BPS-Statistics Indonesia, Agricultural Statistik for Horticulture SPH-TH*

**Tabel** 5.2.12 **Produksi Tanaman Hias Menurut Jenis Tanaman di Kabupaten Karimun, 2018 - 2019**  
**Table** 5.2.12 **Production of Ornamental Plants by Kind of Plant in Karimun Regency, 2018 - 2019**

Jenis Tanaman <i>Kind of Plants</i>	Satuan <i>Unit</i>	2018	2019
(1)	(2)	(3)	(4)
Anggrek/ <i>Orchid</i>	tangkai/ <i>stalks</i>	175	135
Anthurium Bunga/ <i>Flamingo Lily Flower</i>	tangkai/ <i>stalks</i>	128	22
Anthurium Daun/ <i>Laceleaf</i>	pohon/ <i>tree</i>	48	9
Anyelir/ <i>Carnation</i>	tangkai/ <i>stalks</i>	-	-
Balanceng/ <i>Dieffenracia</i>	pohon/ <i>tree</i>	390	-
Dracaena/ <i>Dracaena</i>	pohon/ <i>tree</i>	895	9
Euphorbia/ <i>Spurges</i>	pohon/ <i>tree</i>	5	-
Gladiol/ <i>Gladiol</i>	tangkai/ <i>stalks</i>	-	-
Hanjuang/ <i>Cordyline</i>	pohon/ <i>tree</i>	245	-
Hebras/ <i>Gerbera</i>	tangkai/ <i>stalks</i>	95	-
Kamboja Jepang/ <i>Adenium</i>	pohon/ <i>tree</i>	385	75
Keladi Hias/ <i>Caladium</i>	pohon/ <i>tree</i>	60	13
Krisan/ <i>Chrysantemum</i>	tangkai/ <i>stalks</i>	350	45
Mawar/ <i>Rose</i>	tangkai/ <i>stalks</i>	3 205	167
Melati/ <i>Jasmine</i>	kg/ <i>kg</i>	90	25
Monstera/ <i>Monstera</i>	pohon/ <i>tree</i>	45	6
Pakis/ <i>Leather Leaf Fern</i>	pohon/ <i>tree</i>	-	-

Lanjutan Tabel/*Continued Table* 5.2.12

<b>Jenis Tanaman</b> <i>Kind of Plants</i>	<b>Satuan</b> <i>Unit</i>	<b>2018</b>	<b>2019</b>
(1)	(2)	(3)	(4)
Palem/ <i>Palm</i>	pohon/ <i>tree</i>	398	20
Pedang-pedangan/ <i>Sansevieria</i>	rumpun/ <i>clumps</i>	245	13
Philodendron/ <i>Philodendron</i>	pohon/ <i>tree</i>	148	8
Pisang–pisangan/ <i>Heliconia</i>	tangkai/ <i>stalks</i>	3 755	260
Sedap Malam/ <i>Tuberose</i>	tangkai/ <i>stalks</i>	-	2
Soka/ <i>Ixora</i>	pohon/ <i>tree</i>	2 400	110
Sri Rejeki/ <i>Aglaonema</i>	pohon/ <i>tree</i> <sup>2</sup>	140	20

Sumber/*Source*: BPS, Statistik Pertanian Hortikultura SPH-TH/*BPS-Statistics Indonesia, Agricultural Statistik for Horticulture SPH-TH*

**Tabel** 5.2.13 **Produksi Buah-Buahan Menurut Kecamatan dan Jenis Tanaman di Kabupaten Karimun, 2018 dan 2019**  
**Table** *Production of Fruits by Subdistrict and Kind of Plant in Karimun Regency, 2018 and 2019*

Kecamatan Subdistrict	Alpukat/ Avocado (kw/qui)		Belimbing/ Star Fruit (kw/qui)	
	2018	2019	2018	2019
(1)	(2)	(3)	(4)	(5)
Moro	100	91	30	36
Durai	-	5	-	-
Kundur	21	14	-	-
Kundur Utara	-	-	-	-
Kundur Barat	9	-	45	6
Ungar	-	-	-	-
Belat	-	18	-	-
Karimun	-	-	-	-
Buru	53	86	37	70
Meral	-	4	3	-
Tebing	-	-	-	-
Meral Barat	33	6	-	-
<b>Karimun</b>	<b>216</b>	<b>224</b>	<b>115</b>	<b>112</b>

Lanjutan Tabel/Continued Table 5.2.13

Kecamatan Subdistrict	Duku/Langsak/ Kokosan/Duku (kw/qui)		Durian/ Durian (kw/qui)		Jambu Air/ Water Apple (kw/qui)	
	2018	2019	2018	2019	2018	2019
(1)	(6)	(7)	(8)	(9)	(10)	(11)
Moro	-	-	160	317	-	15
Durai	-	-	5	30	-	-
Kundur	-	-	2 000	1 500	5	6
Kundur Utara	-	-	2 800	2 850	12	-
Kundur Barat	-	-	16 975	1 945	264	15
Ungar	-	-	190	95	1	3
Belat	-	-	3 475	1 750	-	10
Karimun	-	-	138	65	-	-
Buru	35	25	715	3 965	8	10
Meral	-	-	15	11	18	3
Tebing	-	-	40	6	-	-
Meral Barat	-	-	46	14	9	-
<b>Karimun</b>	<b>35</b>	<b>25</b>	<b>26 559</b>	<b>12 548</b>	<b>317</b>	<b>62</b>



Lanjutan Tabel/Continued Table 5.2.13

Kecamatan Subdistrict	Jambu Biji/ Guava (kw/ qui)		Jengkol/ Jengkol (kw/ qui)		Jeruk Besar/ Pomelo (kw/ qui)	
	2018	2019	2018	2019	2018	2019
(1)	(12)	(13)	(14)	(15)	(16)	(17)
Moro	27	28	-	-	-	-
Durai	-	-	-	-	-	-
Kundur	-	-	80	50	-	-
Kundur Utara	48	37	-	25	80	70
Kundur Barat	223	19	275	245	-	-
Ungar	-	-	-	-	-	-
Belat	-	-	42	34	-	14
Karimun	-	-	3	7	-	-
Buru	24	30	225	56	34	41
Meral	-	3	-	5	-	-
Tebing	-	-	10	20	-	-
Meral Barat	9	-	95	48	-	-
<b>Karimun</b>	<b>331</b>	<b>117</b>	<b>730</b>	<b>490</b>	<b>114</b>	<b>125</b>

Lanjutan Tabel/*Continued Table* 5.2.13

Kecamatan Subdistrict	Jeruk Siam/Kepron/ Orange/Tangerine (kw/ qui)		Mangga/ Mango (kw/ qui)		Manggis/ Mangosteen (kw/ qui)	
	2018	2019	2018	2019	2018	2019
(1)	(18)	(19)	(20)	(21)	(22)	(23)
Moro	-	-	2 040	190	74	-
Durai	-	-	49	50	-	-
Kundur	-	-	100	500	11	-
Kundur Utara	-	-	65	63	-	-
Kundur Barat	15	-	560	590	130	-
Ungar	-	-	47	99	-	-
Belat	-	9	-	20	15	10
Karimun	-	-	335	240	62	10
Buru	19	26	200	361	5	38
Meral	-	-	-	13	-	-
Tebing	-	-	80	40	5	-
Meral Barat	-	-	38	20	-	-
<b>Karimun</b>	<b>34</b>	<b>35</b>	<b>3 514</b>	<b>2 186</b>	<b>302</b>	<b>58</b>

Lanjutan Tabel/Continued Table 5.2.13

Kecamatan Subdistrict	Melinjo/ Gnetum/ Melinjo (kw/ qui)		Nangka/Cempedak/ Jackfruit (kw/ qui)		Nenas/ Pineapple (kw/ qui)	
	2018	2019	2018	2019	2018	2019
(1)	(24)	(25)	(26)	(27)	(28)	(29)
Moro	40	36	575	367	-	-
Durai	-	75	-	-	-	-
Kundur	-	15	70	150	5 817	4 342
Kundur Utara	-	-	240	349	205	230
Kundur Barat	30	-	347	130	318	300
Ungar	-	1	102	46	-	-
Belat	-	3	565	268	-	15
Karimun	-	35	87	85	-	-
Buru	-	-	810	1 980	140	259
Meral	-	-	-	12	-	-
Tebing	6	24	45	23	-	-
Meral Barat	-	-	98	43	-	-
<b>Karimun</b>	<b>76</b>	<b>189</b>	<b>2 939</b>	<b>3 453</b>	<b>6 480</b>	<b>5 146</b>

Lanjutan Tabel/*Continued Table* 5.2.13

Kecamatan Subdistrict	Pepaya/ <i>Papaya</i> (kw/ <i>qui</i> )		Petai/ <i>Twisted Cluster</i> <i>Bean</i> (kw/ <i>qui</i> )		Pisang/ <i>Banana</i> (kw/ <i>qui</i> )	
	2018	2019	2018	2019	2018	2019
(1)	(30)	(31)	(32)	(33)	(34)	(35)
Moro	113	56	26	-	240	110
Durai	-	-	-	25	90	67
Kundur	18	52	100	47	95	95
Kundur Utara	-	-	12	17	134	110
Kundur Barat	850	284	195	110	2 180	995
Ungar	-	-	-	-	52	62
Belat	70	6	355	65	50	21
Karimun	17	29	22	25	58	79
Buru	300	316	245	49	900	1 105
Meral	42	9	-	5	92	69
Tebing	30	27	28	12	35	30
Meral Barat	94	156	30	14	632	584
<b>Karimun</b>	<b>1 534</b>	<b>935</b>	<b>1 013</b>	<b>369</b>	<b>4 558</b>	<b>3 327</b>

Lanjutan Tabel/Continued Table 5.2.13

Kecamatan Subdistrict	Rambutan/ Rambutan (kw/ qui)		Sawo/ Sapodilla/Sawo (kw/ qui)	
	2018	2019	2018	2019
(1)	(36)	(37)	(38)	(39)
Moro	815	40	-	-
Durai	9	-	-	20
Kundur	1 400	1 085	-	-
Kundur Utara	14 600	16 650	75	97
Kundur Barat	15 500	250	190	-
Ungar	125	85	11	11
Belat	15 500	2 000	601	252
Karimun	21	70	-	-
Buru	760	100	-	-
Meral	15	7	4	-
Tebing	20	10	-	-
Meral Barat	142	42	21	-
<b>Karimun</b>	<b>48 907</b>	<b>20 339</b>	<b>902</b>	<b>380</b>

Lanjutan Tabel/*Continued Table* 5.2.13

Kecamatan Subdistrict	Sirsak/ Soursoep (kw/qui)		Sukun/ Breadfruit (kw/qui)	
	2018	2019	2018	2019
(1)	(40)	(41)	(42)	(43)
Moro	-	-	78	45
Durai	-	-	-	-
Kundur	2	4	-	8
Kundur Utara	-	-	88	58
Kundur Barat	18	6	15	32
Ungar	-	-	1	4
Belat	-	-	75	90
Karimun	-	-	2	17
Buru	30	34	90	79
Meral	-	-	-	1
Tebing	-	-	28	31
Meral Barat	11	-	44	-
<b>Karimun</b>	<b>61</b>	<b>44</b>	<b>421</b>	<b>365</b>

Sumber/Source: BPS, Statistik Pertanian Hortikultura SPH-BST/BPS-Statistics Indonesia, *Agricultural Statistic for Horticulture SPH-BST*

**Tabel 5.2.14** **Produksi Buah-Buahan dan Sayuran Tahunan Menurut Jenis Tanaman di Kabupaten Karimun, 2018 - 2019**  
**Table** **5.2.14** **Production of Annual Fruits and Vegetables by Kind of Plant in Karimun Regency, 2018 - 2019**

Jenis Tanaman <i>Kind of Plants</i>	Satuan <i>Unit</i>	2018	2019
(1)	(2)	(3)	(4)
Alpukat/ <i>Avocado</i>	kw/ <i>qui</i>	216	224
Anggur/ <i>Grape</i>	kw/ <i>qui</i>	-	-
Apel/ <i>Apple</i>	kw/ <i>qui</i>	-	-
Belimbing/ <i>Star Fruit</i>	kw/ <i>qui</i>	115	112
Duku/Langsat/Kokosan/ <i>Duku</i>	kw/ <i>qui</i>	35	25
Durian/ <i>Durian</i>	kw/ <i>qui</i>	26 559	12 548
Jambu Air/ <i>Rose Apple</i>	kw/ <i>qui</i>	317	62
Jambu Biji/ <i>Guava</i>	kw/ <i>qui</i>	331	117
Jengkol/ <i>Jengkol</i>	kw/ <i>qui</i>	730	490
Jeruk Besar/ <i>Pomelo</i>	kw/ <i>qui</i>	114	125
Jeruk Siam/Keprok/ <i>Tangerine/Orange</i>	kw/ <i>qui</i>	34	35
Mangga/ <i>Mango</i>	kw/ <i>qui</i>	3 514	2 186
Manggis/ <i>Mangosteen</i>	kw/ <i>qui</i>	302	58
Markisa/ <i>Marquisa</i>	kw/ <i>qui</i>	-	-
Melinjo/ <i>Gnetum/Melinjo</i>	kw/ <i>qui</i>	76	189

Lanjutan Tabel/*Continued Table 5.2.14*

<b>Jenis Tanaman</b> <b>Kind of Plants</b>	<b>Satuan</b> <b>Unit</b>	<b>2018</b>	<b>2019</b>
(1)	(2)	(3)	(4)
Nangka/Cempedak/ <i>Jack Fruit</i>	kw/ <i>qui</i>	2 939	3 453
Nenas/ <i>Pineapple</i>	kw/ <i>qui</i>	6 480	5 146
Pepaya/ <i>Papaya</i>	kw/ <i>qui</i>	1 534	935
Petai/ <i>Twisted Cluster Bean</i>	kw/ <i>qui</i>	1 013	369
Pisang/ <i>Banana</i>	kw/ <i>qui</i>	4 558	3 327
Rambutan/ <i>Rambutan</i>	kw/ <i>qui</i>	48 907	20 339
Salak/ <i>Salacca</i>	kw/ <i>qui</i>	-	-
Sawo/Sapodilla/ <i>Star Apple</i>	kw/ <i>qui</i>	902	380
Sirsak/ <i>Soursop</i>	kw/ <i>qui</i>	61	44
Sukun/ <i>Bread Fruit</i>	kw/ <i>qui</i>	421	365

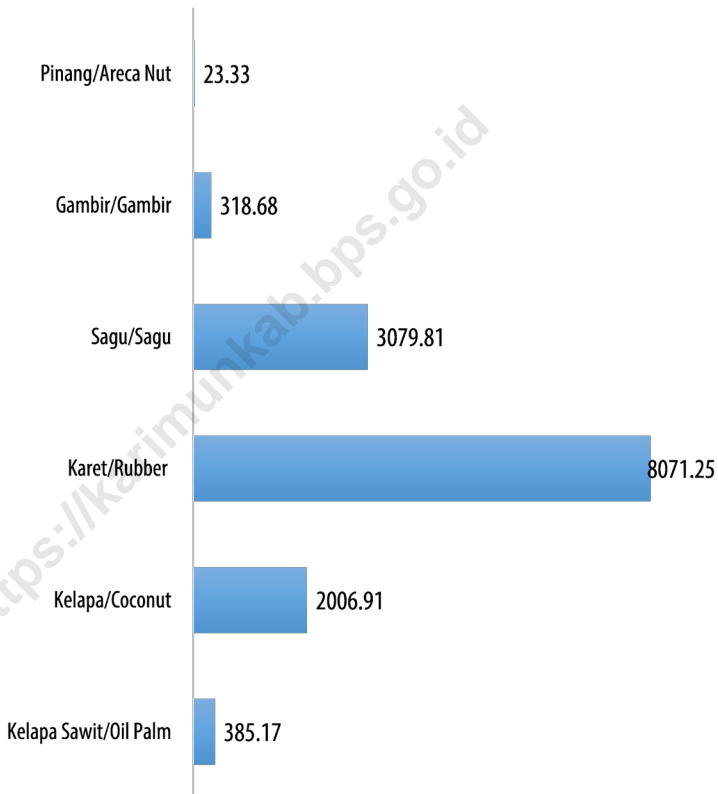
Sumber/*Source*: BPS, Statistik Pertanian Hortikultura SPH-BST/*BPS-Statistics Indonesia, Agricultural Statistic for Horticulture SPH-BST*



**Gambar 18**  
**Figures**

**Produksi Tanaman Perkebunan Menurut Kecamatan Dan Jenis Tanaman (Ton) di Kabupaten Karimun, 2019**

*Production of Estate Crops by Subdistrict and Kind of Crop (ton) in Karimun Regency, 2019*



Sumber/Source : Dinas Pangan dan Pertanian Kabupaten Karimun/ Food and Agriculture Service of Karimun Regency

### 5.3 PERKEBUNAN ESTATE CROPS

**Tabel** 5.3.1 **Luas Areal Tanaman Perkebunan Menurut Kecamatan dan Jenis Tanaman di Kabupaten Karimun (ha), 2018 dan 2019**  
*Planted Area of Estate Crops by Subdistrict and Type of Crops in Karimun Regency (ha), 2018 and 2019*

Kecamatan Subdistrict	Kelapa Sawit/Oil Palm		Kelapa/Coconut	
	2018	2019	2018	2019
(1)	(2)	(3)	(4)	(5)
Moro	...	1	...	168
Durai	...	-	...	111
Kundur	...	75	...	872
Kundur Utara	...	19	...	306
Kundur Barat	...	112	...	447
Ungar	...	-	...	718
Belat	...	17	...	284
Karimun	...	-	...	92
Buru	...	-	...	220
Meral	...	-	...	77
Tebing	...	-	...	35
Meral Barat	...	-	...	53
<b>Karimun</b>	...	<b>224</b>	...	<b>3 383</b>

Lanjutan Tabel/Continued Table 5.3.1

Kecamatan Subdistrict	Karet/Rubber		Sagu/Sagu	
	2018	2019	2018	2019
(1)	(6)	(7)	(8)	(9)
Moro	...	324	...	-
Durai	...	230	...	1
Kundur	...	1 180	...	20
Kundur Utara	...	6 864	...	16
Kundur Barat	...	2 008	...	275
Ungar	...	988	...	500
Belat	...	6 708	...	1 129
Karimun	...	152	...	24
Buru	...	515	...	8
Meral	...	53	...	-
Tebing	...	70	...	-
Meral Barat	...	74	...	-
<b>Karimun</b>	...	<b>19 166</b>	...	<b>1 973</b>

Lanjutan Tabel/*Continued Table* 5.3.1

Kecamatan Subdistrict	Gambir/Gambir		Pinang/Areca Nut	
	2018	2019	2018	2019
(1)	(10)	(11)	(12)	(13)
Moro	...	-	...	4
Durai	...	-	...	5
Kundur	...	5	...	10
Kundur Utara	...	96	...	6
Kundur Barat	...	185	...	20
Ungar	...	-	...	-
Belat	...	16	...	-
Karimun	...	-	...	-
Buru	...	-	...	3
Meral	...	-	...	2
Tebing	...	-	...	6
Meral Barat	...	-	...	3
<b>Karimun</b>	...	<b>302</b>	...	<b>59</b>

Sumber/*Source*: Dinas Pangan dan Pertanian Kabupaten Karimun/ *Food and Agriculture Service of Karimun Regency*

**Tabel 5.3.2** **Produksi Perkebunan Menurut Kecamatan dan Jenis Tanaman di Kabupaten Karimun (ton), 2018 dan 2019**  
**Production of Estate by Subdistrict and Type of Crops in Karimun Regency (ton), 2018 and 2019**

Kecamatan Subdistrict	Kelapa Sawit/Oil Palm		Kelapa/Coconut	
	2018	2019	2018	2019
(1)	(2)	(3)	(4)	(5)
Moro	...	2,31	22,46	0,48
Durai	...	0,00	9,50	92,10
Kundur	...	363	736,34	559,10
Kundur Utara	...	14,58	213,93	186,60
Kundur Barat	...	5,25	124,60	51,10
Ungar	...	-	811,98	722,94
Belat	...	0,03	170,92	173,17
Karimun	...	-	85,45	74,02
Buru	...	-	31,53	76,15
Meral	...	-	36,00	25,80
Tebing	...	-	16,05	28,90
Meral Barat	...	-	16,05	16,55
<b>Karimun</b>	...	<b>385,17</b>	<b>2 334,81</b>	<b>2 006,91</b>

Lanjutan Tabel/*Continued Table* 5.3.2

Kecamatan Subdistrict	Karet/Rubber		Sagu/Sagu	
	2018	2019	2018	2019
(1)	(6)	(7)	(8)	(9)
Moro	91,25	94,88	47,00	-
Durai	340,58	154,87	-	-
Kundur	1 402,46	1 331,80	76,60	41,30
Kundur Utara	2 967,78	2 649,19	15,72	12,91
Kundur Barat	1 575,68	630,46	195,24	155,56
Ungar	472,50	393,60	2 384,80	2 279,10
Belat	2 516,89	2 442,04	512,38	544,27
Karimun	114,39	110,29	10,65	40,12
Buru	264,15	206,80	-	6,55
Meral	14,10	13,57	-	-
Tebing	36,94	31,45	-	-
Meral Barat	29,80	12,30	-	-
<b>Karimun</b>	<b>9 826,52</b>	<b>8 071,25</b>	<b>3 242,39</b>	<b>3 079,81</b>

Lanjutan Tabel/Continued Table 5.3.2

Kecamatan Subdistrict	Gambir/Gambir		Pinang/Areca Nut	
	2018	2019	2018	2019
(1)	(10)	(11)	(12)	(13)
Moro	-	-	0,25	0,86
Durai	-	-	3,69	8,39
Kundur	11,68	21,15	1,54	2,40
Kundur Utara	77,36	66,74	1,21	0,67
Kundur Barat	384,20	211,90	-	3,89
Ungar	-	-	-	-
Belat	-	18,89	-	-
Karimun	10,76	-	-	-
Buru	-	-	1,90	0,96
Meral	-	-	2,30	1,66
Tebing	-	-	1,14	0,92
Meral Barat	-	-	3,90	3,58
<b>Karimun</b>	<b>484,00</b>	<b>318,68</b>	<b>15,93</b>	<b>23,33</b>

Sumber/Source: Dinas Pangan dan Pertanian Kabupaten Karimun/ Food and Agriculture Service of Karimun Regency

**Tabel**  
**Table** 5.3.3**Jumlah Petani Perkebunan Menurut Kecamatan dan Jenis Tanaman di Kabupaten Karimun, 2019**  
**Number of Plantation Farmer by Subdistrict and Type of Plants in Karimun Regency, 2019**

Kecamatan Subdistrict	Kelapa Sawit Oil Palm	Kelapa Coconut	Karet Rubber
(1)	(2)	(3)	(4)
Moro	1	473	347
Durai	-	500	992
Kundur	43	1 203	1 243
Kundur Utara	9	829	970
Kundur Barat	35	420	1 847
Ungar	-	629	398
Belat	7	71	903
Karimun	-	68	133
Buru	-	423	487
Meral	-	220	94
Tebing	-	166	166
Meral Barat	-	190	140
<b>Karimun</b>	<b>95</b>	<b>5 192</b>	<b>7 720</b>



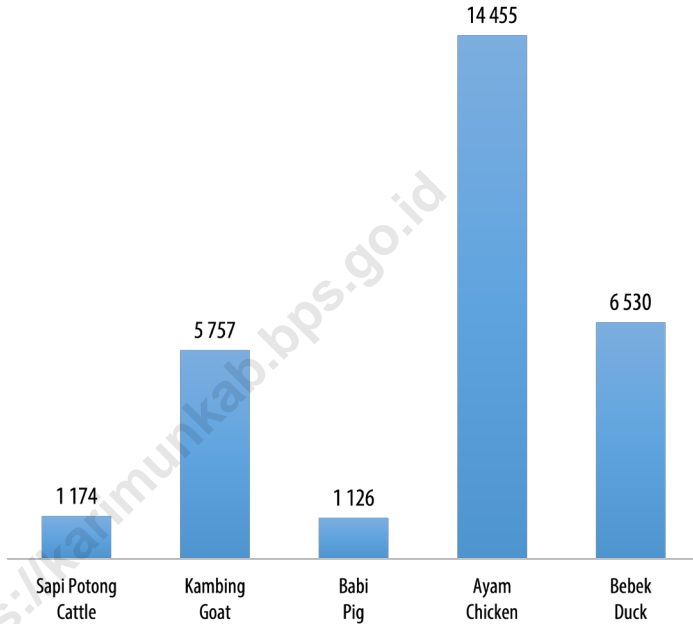
Lanjutan Tabel/Continued Table 5.3.3

Kecamatan Subdistrict	Sagu Sagu	Pinang Areca Nut	Gambir Gambir
(1)	(6)	(7)	(4)
Moro	-	-	8
Durai	5	-	5
Kundur	5	12	20
Kundur Utara	47	57	63
Kundur Barat	366	84	16
Ungar	512	-	-
Belat	7	7	-
Karimun	19	-	-
Buru	11	-	11
Meral	-	-	80
Tebing	-	-	158
Meral Barat	-	-	61
<b>Karimun</b>	<b>972</b>	<b>160</b>	<b>422</b>

Sumber/Source: Dinas Pangan dan Pertanian Kabupaten Karimun/ Food and Agriculture Service of Karimun Regency

**Gambar** 19  
**Figures**

**Populasi Ternak di Kabupaten Karimun, 2019**  
**Livestock Population in Karimun Regency, 2019**



Sumber/Source : Dinas Pangan dan Pertanian Kabupaten Karimun/*Food and Agriculture Services of Karimun Regency*

**5.4 PETERNAKAN  
LIVESTOCK**

**Tabel 5.4.1 Populasi Ternak Besar Menurut Kecamatan dan Jenis Ternak di Kabupaten Karimun, 2019**  
*Cattle Population by Subdistrict and Kind in Karimun Regency, 2019*

Kecamatan Subdistrict	Sapi Potong Cattle	Kambing Goat	Babi Pig
(1)	(2)	(3)	(4)
Moro	218	609	-
Durai	10	525	-
Kundur	79	115	-
Kundur Utara	110	164	-
Kundur Barat	225	1 350	572
Ungar	49	384	-
Belat	97	401	-
Karimun	21	360	-
Buru	131	450	-
Meral	78	459	-
Tebing	90	490	554
Meral Barat	66	450	-
<b>Karimun</b>	<b>1 174</b>	<b>5 757</b>	<b>1 126</b>

Sumber/Source: Dinas Pangan dan Pertanian Kabupaten Karimun/*Food and Agriculture Services of Karimun Regency*

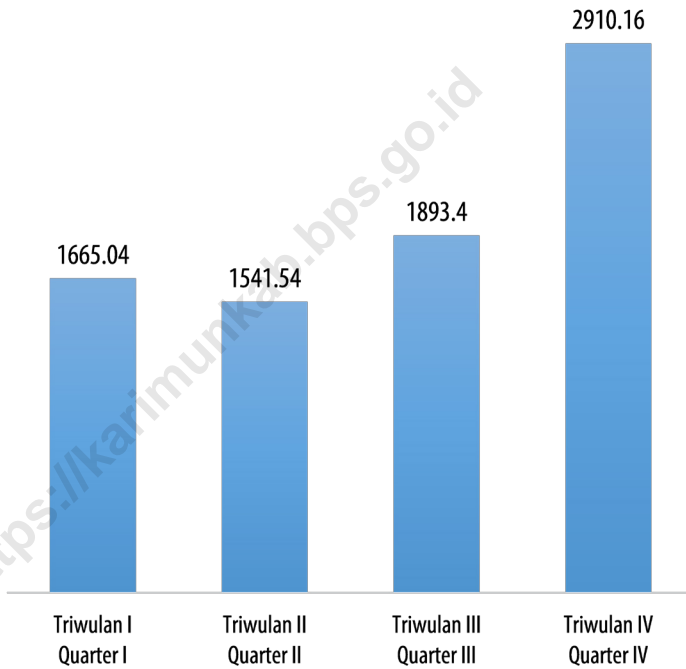
**Tabel**  
**Table** 5.4.2**Populasi Ternak Unggas Menurut Kecamatan dan Jenis Ternak di Kabupaten Karimun, 2019**  
*Poultry Population by Subdistrict and Kind in Karimun Regency, 2019*

Kecamatan Subdistrict	Ayam Chicken	Bebek Duck
(1)	(2)	(3)
Moro	2 450	150
Durai	200	300
Kundur	600	200
Kundur Utara	2 000	200
Kundur Barat	1 750	3 000
Ungar	800	500
Belat	755	150
Karimun	1 700	30
Buru	1 200	1 000
Meral	1 500	500
Tebing	800	350
Meral Barat	700	150
<b>Karimun</b>	<b>14 455</b>	<b>6 530</b>

Sumber/Source: Dinas Pangan dan Pertanian Kabupaten Karimun/*Food and Agriculture Services of Karimun Regency*

**Gambar** 20  
**Figures**

**Volume Produksi Perikanan Tangkap Menurut Triwulan di Kabupaten Karimun (Ton), 2019**  
*Volume of Fishery Production by Quarter in Karimun Regency (Ton), 2019*



Sumber/Source : Dinas Perikanan Kabupaten Karimun/Fishery Services of Karimun Regency

## 5.5 PERIKANAN FISHERY

**Tabel 5.5.1** Volume Produksi Perikanan Tangkap menurut Kecamatan di Kabupaten Karimun (ton), 2019  
*Volume of Fishery Production by Subdistrict in Karimun Regency (ton), 2019*

Kecamatan Subdistrict	Penangkapan Catching	Budidaya Cultivation	Pengolahan Processing
(1)	(2)	(3)	(4)
Moro	-	3 539,00	46 152,00
Durai	-	27,00	7,80
Kundur	-	32,00	7,00
Kundur Utara	-	4,00	-
Kundur Barat	-	11,00	3,76
Ungar	-	160,00	22,00
Belat	-	-	-
Karimun	-	5,00	10,69
Buru	-	-	4,20
Meral	-	3 256,00	100,00
Tebing	-	963,00	3,00
Meral Barat	-	14,00	0,43
<b>Karimun</b>	<b>-</b>	<b>8 011,00</b>	<b>46 310,88</b>

Sumber/Source: Dinas Perikanan Kabupaten Karimun/Fishery Services of Karimun Regency

**Tabel 5.5.2** Nilai Produksi Perikanan Tangkap menurut Kecamatan di Kabupaten Karimun (000 Rupiah), 2019  
**Value of Fishery Production by Subdistrict in Karimun Regency (000 Rupiah), 2019**

Kecamatan Subdistrict	Penangkapan Catching	Budidaya Cultivation	Pengolahan Processing
(1)	(2)	(3)	(4)
Moro	-	43 523 200	3 223 440
Durai	-	1 816 792	384 250
Kundur	-	728 640	397 150
Kundur Utara	-	96 080	-
Kundur Barat	-	242 880	171 770
Ungar	-	6 438 640	1 309 412
Belat	-	-	-
Karimun	-	168 720	1 035 482
Buru	-	-	210 000
Meral	-	77 691 504	1 951 826
Tebing	-	26 504 240	351 000
Meral Barat	-	391 000	38 520
<b>Karimun</b>	<b>-</b>	<b>157 601 696</b>	<b>9 072 850</b>

Sumber/Source: Dinas Perikanan Kabupaten Karimun/Fishery Services of Karimun Regency

**Tabel**  
**Table** 5.5.3

**Volume Produksi Perikanan Budidaya per Triwulan menurut Kecamatan di Kabupaten Karimun (000 Rupiah), 2019**  
**Volume of Cultivation Fishery Production per Quarter by Subdistrict in Karimun Regency (000 Rupiah), 2019**

Kecamatan Subdistrict	Triwulan I Quarter I	Triwulan II Quarter II	Triwulan III Quarter III	Triwulan IV Quarter IV	Total Total
(1)	(2)	(3)	(4)	(5)	(6)
Moro	1 197,00	1 022,00	560,00	759,50	3 538,50
Durai	6,56	-	12,80	8,00	27,36
Kundur	2,48	6,00	14,40	8,80	31,68
Kundur Utara	0,80	2,96	-	-	3,76
Kundur Barat	0,56	0,40	-	9,60	10,56
Ungar	-	4,16	49,60	106,40	160,16
Belat	-	-	-	-	-
Karimun	1,92	3,04	-	-	4,96
Buru	-	-	-	-	-
Meral	381,80	440,66	902,80	1 530,90	3 256,16
Tebing	72,08	61,68	347,40	482,16	963,32
Meral Barat	1,84	0,64	6,40	4,80	13,68
<b>Karimun</b>	<b>1 665,04</b>	<b>1 541,54</b>	<b>1 893,40</b>	<b>2 910,16</b>	<b>8 011,00</b>

Sumber/Source: Dinas Perikanan Kabupaten Karimun/Fishery Services of Karimun Regency



**Tabel**  
**Table** 5.5.4

**Nilai Produksi Perikanan Budidaya per Triwulan menurut Kecamatan di Kabupaten Karimun (000 Rupiah), 2019**  
**Value of Cultivation Fishery Production per Quarter by Subdistrict in Karimun Regency (000 Rupiah), 2019**

<b>Kecamatan Subdistrict</b>	<b>Triwulan I Quarter I</b>	<b>Triwulan II Quarter II</b>	<b>Triwulan III Quarter III</b>	<b>Triwulan IV Quarter IV</b>	<b>Total Total</b>
(1)	(2)	(3)	(4)	(5)	(6)
Moro	6 461 000	8 442 000	20 475 000	8 145 200	43 523 200
Durai	329 592	-	903 200	584 000	1 816 792
Kundur	57 040	138 000	331 200	202 400	728 640
Kundur Utara	28 000	68 080	-	-	96 080
Kundur Barat	12 880	9 200	-	220 800	242 880
Ungar	-	124 240	1 971 200	4 343 200	6 438 640
Belat	-	-	-	-	-
Karimun	76 720	92 000	-	-	168 720
Buru	-	-	-	-	-
Meral	8 997 814	10 672 390	21 792 200	36 229 100	77 691 504
Tebing	1 972 000	1 646 640	9 909 600	12 976 000	26 504 240
Meral Barat	60 600	22 400	224 000	84 000	391 000
<b>Karimun</b>	<b>17 995 646</b>	<b>21 214 950</b>	<b>55 606 400</b>	<b>62 784 700</b>	<b>157 601 696</b>

Sumber/Source: Dinas Perikanan Kabupaten Karimun/Fishery Services of Karimun Regency


### Statistik Listrik di Kabupaten Karimun, 2019

Statistics of Electricity in Karimun Regency, 2019



165.305.699

Listrik Terjual (KWH)  
Sold Electricity (KWH)

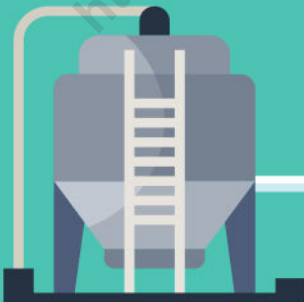


45.681

Jumlah Pelanggan  
Number of Customers


### Statistik Air Bersih di Kabupaten Karimun, 2019

Statistics of Clean Water in Karimun Regency, 2019



1.443.608

Volume Air Terjual (m<sup>3</sup>)  
Volume of Sold Water (m<sup>3</sup>)



8.379

Jumlah Pelanggan  
Number of Customers



**PENJELASAN TEKNIS**

1. Pelanggan adalah individu atau kelompok, baik rumah tangga, perusahaan atau institusi non-profit yang membeli air bersih dari perusahaan air bersih.
2. Kapasitas listrik terpasang adalah total kapasitas dari seluruh mesin pembangkit listrik yang dioperasikan.
3. Listrik yang dibangkitkan adalah jumlah listrik yang dibangkitkan oleh seluruh mesin pembangkit listrik dan dinyatakan dalam satuan dasar *Watt hours*.
4. Air disalurkan adalah volume air bersih dari perusahaan air bersih.
5. Tarif Multiguna adalah tarif yang dikenakan pada pemakaian non permanen seperti pemasangan instalasi listrik sementara untuk proyek pembangunan dan untuk keperluan pesta perkawinan.
6. Volume air bersih yang disalurkan adalah banyaknya air bersih yang disalurkan oleh perusahaan air bersih (dalam satuan m<sup>3</sup>). Semakin besar volume air bersih yang disalurkan maka akan semakin terpenuhi kebutuhan konsumen akan air bersih.

**TECHNICAL NOTES**

1. *Customers are individuals or groups, whether household, company or non-profit institutions that buy water supply from water supply establishment.*
2. *Kapasitas listrik terpasang adalah total kapasitas dari seluruh mesin pembangkit listrik yang dioperasikan.*
3. *Listrik yang dibangkitkan adalah jumlah listrik yang dibangkitkan oleh seluruh mesin pembangkit listrik dan dinyatakan dalam satuan dasar *Watt hours*.*
4. *Distributed water is the volume of water supply from watersupply establishment.*
5. *Multi-purpose fee is fee that charged for non-permanent uses such as temporary electricity installation for construction and marriage party.*
6. *Volume of water distributed is the amount of water that can be distributed by the water company (in units of m<sup>3</sup>). The greater the volume of water distributed it will be increasingly fulfilled the needs of consumers for clean water.*

**ULASAN**

Pada tahun 2019, listrik terjual di Kabupaten Karimun sebanyak 165 juta KWH. Jumlah ini meningkat jika dibandingkan tahun 2018. Pada tahun ini terjadi peningkatan jumlah pelanggan listrik dari 43.305 pelanggan pada tahun 2018 menjadi 45.681 pelanggan pada tahun 2019. Pelanggan listrik didominasi oleh pelanggan rumah tangga sebanyak 88,10 persen, diikuti pelanggan bisnis sebanyak 10,28 persen, pelanggan sosial 1,42 persen, pelanggan pemerintah 0,18 persen, dan pelanggan industri sebanyak 0,03 persen.

Jumlah pelanggan air PDAM Tirta Karimun pada tahun 2019 sebanyak 8.379. Volume air terjual pada tahun ini sebanyak 1.443.608 m<sup>3</sup> dengan nilai 9,27 miliar rupiah. Pelanggan air didominasi oleh rumah tangga sebanyak 75,99 persen, diikuti pelanggan niaga sebanyak 21,77 persen, dan sisanya 2,24 persen adalah pelanggan sosial, instansi pemerintah, industri, dan khusus.

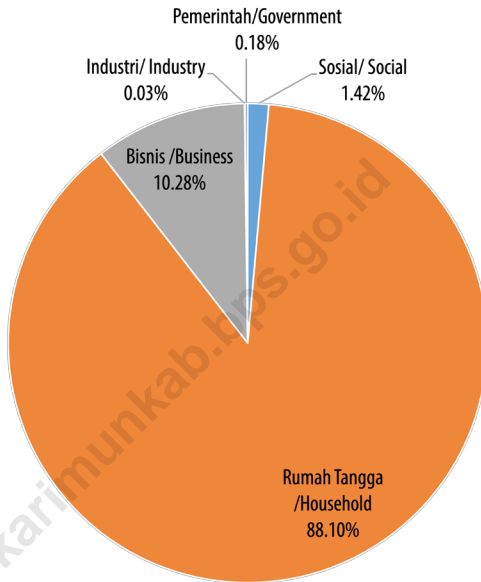
**DESCRIPTION**

*In 2019, the number of sold electricity in Karimun regency is 165 million KWH. This number is increasing compared to last year. In this year, the number of customer is increasing from 43.305 customers in 2018 to 45.681 customers in 2019. The customers consist of 88,10 percent household customers, 10,28 percent business customers, 1,42 percent social customers, 0,18 percent government customers, and 0,03 percent industry customers.*

*The number of customers of Tirta Karimun Local Water Company in 2019 is 8.379. The volume of sold water in this year reached 1.443.608 m<sup>3</sup> and its value is 9,27 billion rupiahs. The customers is dominated by household which is 75,99 percent, followed by trade customer 21,77 percent, and the others is 2,24 percent consists of social, government, industry, and exclusive customers.*

**Gambar** 21  
**Figures**

**Persentase Pelanggan Menurut Golongan Tarif Listrik PT. PLN (Persero) pada Cabang/Ranting Kabupaten Karimun, 2019**  
**Percentage of Customers by Class of Tariff of State Electricity Company at Branch of Karimun Regency, 2019**



Sumber/Source : PLN Cabang Tanjung Balai Karimun / Branch of PLN in Tanjung Balai Karimun

**Tabel**  
**Table 6.1**

**Jumlah Pelanggan, Daya Terpasang, Produksi, dan Distribusi Listrik PT. PLN (Persero) pada Cabang/ Ranting Kabupaten Karimun, 2015 - 2019**  
**Number of Customers, Installed Capacity, Production, and Distribution of Electricity of State Electricity Company at Branch of Karimun Regency, 2015 - 2019**

<b>Uraian Description</b>	<b>2015</b>	<b>2016</b>	<b>2017</b>	<b>2018</b>	<b>2019</b>
<b>(1)</b>	<b>(2)</b>	<b>(3)</b>	<b>(4)</b>	<b>(5)</b>	<b>(6)</b>
DJumlah Pelanggan <i>Number of Customers</i>	53 398	58 153	62 009	43 305	45 681
Daya Terpasang <i>ElInstalled Electricity Powet (KW)</i>	54 862	81 527	87 803	44 000	44 000
Produksi Listrik <i>Electricity Production (KWh)</i>	38 870	36 470	81 100	35 000	35 000
Listrik Terjual <i>Electricity Sold (KWh)</i>	186 155 166	197 876 534	196 870 370	155 024 514	165 305 699
Dipakai Sendiri <i>Own Used (KWh)</i>	-	-	-	361 730	306 818
Susut/ Hilang <i>Shrinkage/ Lost (KWh)</i>	-	-	1 131 034	11 251 712	11 240 100

Sumber/Source: PLN Cabang Tanjung Balai Karimun / Branch of PLN in Tanjung Balai Karimun

**Tabel**  
**Table** 6.2

**Jumlah Pelanggan dan Kwh Terjual menurut Golongan Tarif Listrik PT. PLN (Persero) pada Cabang/Ranting Kabupaten Karimun, 2018 dan 2019**  
**Number of Customers and Sold Kwh by Class of Tariff of State Electricity Company at Branch of Karimun Regency, 2018 and 2019**

Jenis Pelanggan Type of Customer	Jumlah Pelanggan Number of Customer		KWH Terjual Sold KWH	
	2018	2019	2018	2019
(1)	(2)	(3)	(4)	(5)
Sosial/ Social	620	647	5 005 987	5 560 272
Rumah Tangga /Household	37 747	40 244	90 117 358	95 949 424
Bisnis /Business	4 672	4 694	43 914 384	46 396 498
Industri/ Industry	15	15	6 353 072	7 296 839
Pemerintah/Government	251	81	9 405 141	9 923 908
Tarif multiguna/ Multipurpose fee			228 572	178 758
<b>Karimun</b>	<b>43 305</b>	<b>45 681</b>	<b>155 024 514</b>	<b>165 305 699</b>

Sumber/Source: PLN Cabang Tanjung Balai Karimun / Branch of PLN in Tanjung Balai Karimun



**Tabel**  
**Table 6.3****Jumlah Pelanggan, Volume Terjual dan Nilai Air yang Disalurkan Menurut Jenis Pelanggan di Kabupaten Karimun, 2019**  
**Number of Customers, Volume and Value of Distributed Water by Type of Customers in Karimun Regency, 2019**

<b>Jenis Pelanggan</b> <b>Type of Customer</b>	<b>Jumlah Pelanggan</b> <b>Customers</b>	<b>Volume Terjual</b> <b>Volume of Sold Water</b> <b>(m<sup>3</sup>)</b>	<b>Nilai</b> <b>Value</b> <b>(Rp)</b>
(1)	(2)	(3)	(4)
Sosial/Social	128	41 015	140 400 400
Rumah Tangga/Household	6 368	1 050 631	5 543 952 700
Instansi Pemerintah Government Institution	54	13 029	110 228 900
Niaga/Trade	1 824	329 851	3 327 098 300
Industri/Industry	3	6 399	105 071 200
Khusus/Exclusive	2	2 683	40 855 200
<b>Karimun</b>	<b>8 379</b>	<b>1 443 608</b>	<b>9 267 606 700</b>

Sumber/Source: Perusahaan Daerah Air Minum Tirta Karimun/ Tirta Karimun Local Water Company

**Tabel** 6.4  
**Table**

**Jumlah Pelanggan, Volume Terjual dan Nilai Air yang Disalurkan Menurut Unit Kerja PDAM di Kabupaten Karimun, 2019**  
**Number of Customers, Volume and Value of Distributed Water by PDAM Work Unit in Karimun Regency, 2019**

<b>Jenis Pelanggan</b> <i>Type of Customer</i>	<b>Jumlah Pelanggan</b> <i>Number of Customers</i>	<b>Volume Terjual</b> <i>Volume of Sold Water (m<sup>3</sup>)</i>	<b>Nilai</b> <i>Value(m<sup>3</sup>)</i>
(1)	(2)	(3)	(4)
PDAM Pusat-Karimun	6 147	1 147 237	7 827 462 350
Cabang Kundur	904	89 545	277 689 500
Cabang Moro	902	143 515	830 217 550
Cabang Kundur Barat	426	63 311	332 237 300
<b>Karimun</b>	<b>8 379</b>	<b>1 443 608</b>	<b>9 267 606 700</b>

Sumber/Source: Perusahaan Daerah Air Minum Tirta Karimun/ *Tirta Karimun Local Water Company*

**Tabel**  
**Table 6.5****Volume Distribusi Air dan Nilainya Menurut Bulan di Kabupaten Karimun, 2019**  
**Volume of Distributed Water and Its Value by Month in Karimun Regency, 2019**

<b>Bulan</b> <b>Months</b>	<b>Air Disalurkan</b> <b>Distributed Water (m<sup>3</sup>)</b>	<b>Nilai</b> <b>Value</b> <b>(Rp)</b>
(1)	(2)	(3)
Januari/January	128 748	800 281 800
Februari/February	137 659	845 926 250
Maret/March	107 027	656 042 400
April/April	117 860	726 429 900
Mei/May	124 942	769 818 750
Juni/June	122 665	796 021 650
Juli/July	101 026	684 015 000
Agustus/August	115 321	768 720 400
September/September	120 495	800 129 700
Oktober/October	111 316	742 596 350
November/November	127 571	844 222 450
Desember/December	118 614	797 679 400
<b>Karimun</b>	<b>1 433 244</b>	<b>9 231 884 050</b>

Sumber/Source: Perusahaan Daerah Air Minum Tirta Karimun/ Tirta Karimun Local Water Company

**Tabel**  
**Table 6.6****Produksi, Distribusi dan Kehilangan Air Bersih Menurut Bulan di Kabupaten Karimun (m<sup>3</sup>), 2019**  
**Production, Distribution, and Loss of Water by Month in Karimun Regency (m<sup>3</sup>), 2019**

<b>Bulan</b> <b>Months</b>	<b>Produksi</b> <b>Production</b>	<b>Distribusi</b> <b>Distribution</b>	<b>Dipakai sendiri</b> <b>Own Uses</b>	<b>Susut/Hilang</b> <b>Loss</b>
(1)	(2)	(3)	(4)	(5)
Januari/January	183 926	128 748	-	55 178
Februari/February	196 656	137 659	-	58 997
Maret/March	152 896	107 027	-	45 869
April/April	196 433	117 860	-	78 573
Mei/May	208 237	124 942	-	83 295
Juni/June	204 442	122 665	-	81 777
Juli/July	174 183	101 026	-	73 157
Agustus/August	198 829	115 321	-	83 508
September/September	207 750	120 495	-	87 255
Oktober/October	191 924	111 316	-	80 608
November/November	219 950	127 571	-	92 379
Desember/December	204 507	118 614	-	85 893
<b>Karimun</b>	<b>2 339 733</b>	<b>1 433 244</b>	<b>-</b>	<b>906 489</b>

Sumber/Source: Perusahaan Daerah Air Minum Tirta Karimun/ Tirta Karimun Local Water Company





58 Akomodasi  
Accomodations



69 Restoran  
Restaurant



36 Destinasi Alam  
Nature Destination



Pariwisata di Kabupaten Karimun, 2019  
Tourism in Karimun Regency, 2019



12 Destinasi Buatan  
Man-made Destination



Wisatawan Mancanegara  
International Tourists

112.753 orang  
people



**PENJELASAN TEKNIS**

1. Wisatawan mancanegara (wisman) ialah setiap pengunjung yang mengunjungi suatu negara di luar tempat tinggalnya, didorong oleh satu atau beberapa keperluan tanpa bermaksud memperoleh penghasilan di tempat yang dikunjungi dan lamanya kunjungan tersebut tidak lebih dari satu tahun (12 bulan). definisi ini mencakup 2 (dua) kategori wisatawan mancanegara, yaitu :
  - a. Wisatawan (turis) ialah setiap pengunjung seperti definisi di atas yang tinggal paling sedikit 24 jam, akan tetapi tidak lebih dari 1 (satu) tahun di tempat yang dikunjungi, dengan maksud antara lain: berlibur, rekreasi, olah raga, bisnis, menghadiri pertemuan, studi, dan kunjungan dengan alasan kesehatan.
  - b. Excursionist ialah setiap pengunjung seperti definisi di atas yang tinggal kurang dari 24 jam di tempat yang dikunjungi (termasuk "Cruise passengers"). Cruise Passengers ialah setiap pengunjung yang tiba di suatu negara di mana mereka tidak menginap di akomodasi yang tersedia di negara tersebut, misalnya dengan kapal laut.

**TECHNICAL NOTES**

1. *An International Visitor is any person visiting a country other than his usual place of residence for any reason other than for earning income in the country visited, and the length of stay is no more than one year (12 months). This definition covers two categories of foreign visitors, namely :*
  - a. *"Tourist" is any visitor staying for at least 24 hours, but no more than one year, in the country visited, with the intention of visiting, and for any of these purposes: Pleasure, recreation and sports, Business, visiting friends and relatives, missions, attending meetings, conferences, visit for health reasons and study.*
  - b. *"Excursionist" is any visitor staying less than 24 hours in the country visited including, "Cruise Passengers", i.e. visitors arriving in a country without staying in any accommodation available in the visited country.*



2. Wisatawan domestik ialah setiap pengunjung yang mengunjungi suatu daerah yang masih di dalam negara tempat tinggalnya, didorong oleh satu atau beberapa keperluan tanpa bermaksud memperoleh penghasilan di tempat yang dikunjungi dan lamanya kunjungan tersebut tidak lebih dari satu tahun (12 bulan).
2. *A Domestic Visitor is any person visiting a region in country that his usual place of residence for any reason other than for earning income in the region visited, and the length of stay is no more than one year (12 months).*
3. Usaha penyediaan akomodasi adalah usaha yang menyediakan pelayanan penginapan yang dapat dilengkapi dengan pelayanan pariwisata lainnya. Usaha penyediaan akomodasi dapat berupa hotel, vila, pondok wisata, bumi perkemahan, persinggahan karavan, dan akomodasi lainnya yang digunakan untuk tujuan pariwisata.
3. *The business of providing accommodation is a business that provides specialty services that can be equipped with other tourism services. It includes hotel, villa, cottage, camping, caravan stop, and other accommodation that are used for tourism purposes.*
4. Hotel adalah penyediaan akomodasi secara harian berupa kamar-kamar di dalam satu bangunan yang dapat dilengkapi dengan jasa pelayanan makan dan minum, kegiatan hiburan dan atau fasilitas lainnya. Hotel terdiri dari hotel berbintang dan hotel non- bintang.
4. *Hotel is a daily supply of accommodation rooms within a building which can be equipped with eating and drinking services, entertainment activities and/or other facilities. Hotel consists of a classified hotel and a non-classified hotel.*
5. Hotel bintang adalah usaha penyediaan jasa pelayanan penginapan, makan minum serta jasa lainnya bagi umum
5. *A star hotel is the business of providing an accommodation, eating and drinking as well as other services for the public*

dengan menggunakan sebagian atau seluruh bangunan. Usaha ini dikelola secara komersial serta memenuhi ketentuan persyaratan sebagai hotel bintang (termasuk berlian) yang ditetapkan dalam surat keputusan instansi yang membinanya. Misalnya hotel bintang lima, hotel bintang empat dan seterusnya.

*by using a building or a part of a building. It is managed commercially and meets specified requirements as a star hotel (including diamonds) set forth in the decree of fostering agency. For example, five star hotel, four star hotel, and so on.*

- |   |  |
|---|--|
| <p>6. Tingkat penghunian kamar hotel adalah persentase banyaknya malam kamar yang dihuni terhadap banyaknya malam kamar yang tersedia.</p>                                    | <p>6. <i>Room occupancy rate is the number of room-nights occupied divided by the number of room-nights available, multiplied by 100 percent.</i></p>                  |
| <p>7. Rata-rata lamanya tamu menginap adalah banyaknya malam tempat tidur yang terpakai (malam tamu) dengan banyaknya tamu yang menginap di hotel atau akomodasi lainnya.</p> | <p>7. <i>Average length of stay is the number of bed-nights used (guest night) divided by the number of guests coming to spend the night at the accommodation.</i></p> |

**ULASAN**

Di Kabupaten Karimun terdapat 12 destinasi wisata buatan dan 36 destinasi alam yang tersebar di 12 kecamatan. Pada tahun 2019 Kabupaten Karimun tercatat dikunjungi oleh 112.753 orang wisatawan mancanegara. Jumlah ini mengalami peningkatan bila dibandingkan tahun 2018 yang tercatat dikunjungi oleh 84.718 orang atau meningkat sebesar 33,05 persen.

Jika dilihat dari asal negara, wisatawan mancanegara yang paling banyak berasal dari Malaysia yaitu sebanyak 37,75 persen dari total wisatawan yang mengunjungi Kabupaten Karimun. Kemudian wisatawan terbanyak kedua berasal dari Singapura yaitu sebanyak 26,62 persen. Hal ini disebabkan letak geografis Kabupaten Karimun yang berdekatan dengan negara Malaysia dan Singapura.

Kunjungan wisatawan mancanegara melalui pelabuhan Tanjung Balai Karimun paling besar terjadi pada bulan Februari yaitu sebanyak 11.411 wisatawan. Rata-rata jumlah wisatawan mancanegara yang berkunjung ke Kabupaten Karimun adalah sekitar 9.396 orang per bulan.

**DESCRIPTION**

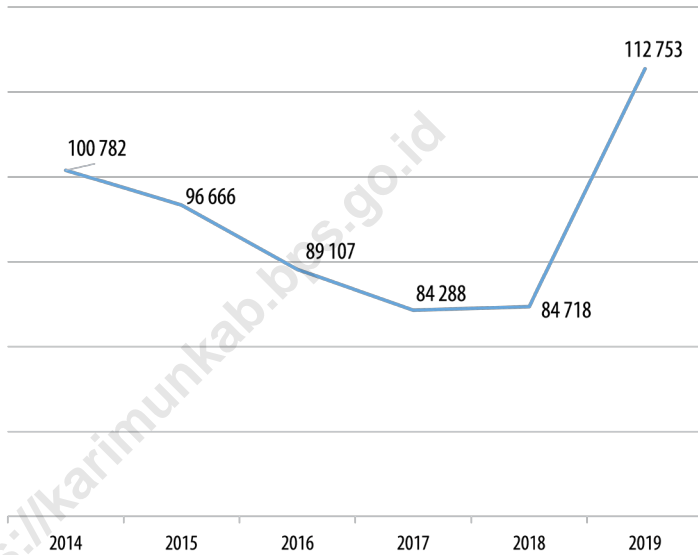
*In Karimun Regency, there are 12 man made tourism destinations and 36 nature tourism destinations which are spreaded in 12 subdistrict. In 2019 Karimun Regency has visited by 112.753 foreign tourists. Those numbers increased from 2018 that reach 84.718 people or increased 33,05 percent.*

*If it is looked from the origin country, foreign tourist come from Malaysia as many as 37,75 percent from the total foreign tourist that visited Karimun Regency. Then, the second country that has many foreign tourist coming to Karimun Regency is Singapore. The percentage is 26,62 percent. This is caused by the geography position of Karimun Regency which is near Malaysia and Singapore.*

*Biggest international tourist visit via Tanjung Balai Karimun Port happened in February which is 11.411 tourists. In average, there are about 9.396 tourists visit Karimun regency per month.*

**Gambar** 22  
**Figures**

**Jumlah Wisatawan Mancanegara yang Datang di  
Kabupaten Karimun , 2014 - 2019**  
*Number of International Visitor in Karimun Regency,  
2014 - 2019*



Sumber/Source : Badan Pusat Statistik Kabupaten Karimun / BPS-Statistics of Karimun Regency

**Tabel**  
**Table** 7.1

**Jumlah Akomodasi, Kamar, dan Tempat Tidur yang Tersedia Menurut Kecamatan di Kabupaten Karimun, 2018 dan 2019**  
**Number of Accommodation, Room, and Bed by Subdistrict in Karimun Regency, 2018 and 2019**

Kecamatan Subdistrict	Akomodasi Acomodations		Kamar Room		Tempat Tidur Bed	
	2018	2019	2018	2019	2018	2019
(1)	(2)	(3)	(4)	(5)	(6)	(7)
Moro	3	3	70	70	114	114
Durai	1	1	15	15	25	25
Kundur	10	10	177	177	222	222
Kundur Utara	-	-	-	-	-	-
Kundur Barat	-	-	-	-	-	-
Ungar	-	-	-	-	-	-
Belat	-	-	-	-	-	-
Karimun	44	43	1 607	1 677	1 699	1 769
Buru	-	-	-	-	-	-
Meral	1	1	20	20	25	25
Tebing	-	-	-	-	-	-
Meral Barat	-	-	-	-	-	-
<b>Karimun</b>	<b>59</b>	<b>58</b>	<b>1 889</b>	<b>1 959</b>	<b>2 085</b>	<b>2 155</b>

Sumber/Source: Dinas Pariwisata, Seni dan Budaya Kabupaten Karimun/Tourism, Art and Culture Service of Karimun Regency

**Tabel**  
**Table** 7.2**Tingkat Penghunian Kamar Menurut Bulan dan Jenis Hotel di Kabupaten Karimun, 2019**  
**Room Occupancy Rate by Month and Type of Hotel in Karimun Regency, 2019**

Bulan Month	Berbintang Starred	Non Bintang Non-starred	Total Total
(1)	(2)	(3)	(4)
Januari/January	28,18	25,61	26,38
Februari/February	25,60	30,07	28,73
Maret/March	25,57	30,80	29,24
April/April	26,90	27,98	27,66
Mei/May	16,53	23,52	21,37
Juni/June	19,95	25,04	23,44
Juli/July	24,97	25,38	25,25
Agustus/ August	17,82	25,55	23,14
September/ September	19,56	23,88	22,55
Oktober/October	16,85	25,83	23,05
November/ November	21,14	26,56	24,89
Desember/ December	23,08	28,75	27,00

Sumber/Source: Survei Hotel, BPS Kabupaten Karimun/Hotel Survey, BPS-Statistics of Karimun Regency

**Tabel**  
**Table** 7.3**Rata-Rata Tamu per Kamar Menurut Bulan dan Jenis Hotel di Kabupaten Karimun, 2019**  
**Average Guest per Room by Month and Type of Hotel in Karimun Regency, 2019**

Bulan Month	Berbintang Starred	Non Bintang Non-starred	Total Total
(1)	(2)	(3)	(4)
Januari/January	0,61	1,16	0,98
Februari/February	1,01	1,07	1,06
Maret/March	1,04	1,09	1,08
April/April	1,00	1,10	1,07
Mei/May	0,92	1,14	1,09
Juni/June	1,01	1,10	1,07
Juli/July	0,98	1,14	1,09
Agustus/ August	0,99	1,11	1,08
September/ September	0,99	1,17	1,12
Oktober/October	1,01	1,06	1,05
November/ November	1,01	1,08	1,06
Desember/ December	0,97	1,08	1,05

Sumber/Source: Survei Hotel, BPS Kabupaten Karimun/Hotel Survey, BPS-Statistics of Karimun Regency

**Tabel**  
**Table** 7.4**Tingkat Pemakaian Tempat Tidur Menurut Bulan dan Jenis Hotel di Kabupaten Karimun, 2019**  
**Bed Using Rate by Month and Type of Hotel in Karimun Regency, 2019**

Bulan Month	Berbintang Starred	Non Bintang Non-starred	Total Total
(1)	(2)	(3)	(4)
Januari/January	16,65	26,65	23,81
Februari/February	24,99	28,93	27,81
Maret/March	25,81	30,20	28,95
April/April	26,13	27,57	27,16
Mei/May	14,69	24,16	21,40
Juni/June	19,41	24,63	23,08
Juli/July	23,58	25,85	25,19
Agustus/ August	17,04	25,37	22,92
September/ September	18,68	24,79	23,01
Oktober/October	16,40	24,36	22,04
November/ November	20,68	25,44	24,06
Desember/ December	21,77	27,83	26,05

Sumber/Source: Survei Hotel, BPS Kabupaten Karimun/Hotel Survey, BPS-Statistics of Karimun Regency



**Tabel**  
**Table 7.4****Rata-Rata Lama Menginap Tamu Menurut Bulan dan Jenis Hotel di Kabupaten Karimun, 2019**  
**Average Length of Stay by Month and Type of Hotel in Karimun Regency, 2019**

Bulan Month	Berbintang Starred	Non Bintang Non-starred	Total Total
(1)	(2)	(3)	(4)
Januari/January	1,57	1,37	1,40
Februari/February	1,27	1,23	1,24
Maret/March	1,32	1,26	1,28
April/April	1,23	1,19	1,20
Mei/May	1,22	1,29	1,28
Juni/June	1,19	1,14	1,15
Juli/July	1,30	1,27	1,28
Agustus/ August	1,31	1,27	1,28
September/ September	1,53	1,29	1,34
Oktober/October	1,41	1,25	1,28
November/ November	1,41	1,25	1,29
Desember/ December	1,41	1,28	1,31

Sumber/Source: Survei Hotel, BPS Kabupaten Karimun/Hotel Survey, BPS-Statistics of Karimun Regency

**Tabel**  
**Table 7.5****Jumlah Rumah Makan/Restoran Menurut Kecamatan di Kabupaten Karimun, 2018 dan 2019**  
**Number of Restaurants by Subdistrict in Karimun Regency, 2018 and 2019**

<b>Kecamatan Subdistrict</b>	<b>2016</b>	<b>2017</b>	<b>2018</b>	<b>2019</b>
(1)	(2)	(3)	(4)	(5)
Moro	-	1	5	6
Durai	-	-	3	2
Kundur	-	-	9	9
Kundur Utara	-	-	2	2
Kundur Barat	-	-	7	7
Ungar	-	-	-	-
Belat	-	-	-	-
Karimun	27	27	22	22
Buru	-	-	6	6
Meral	6	6	8	8
Tebing	5	6	1	1
Meral Barat	1	-	6	6
<b>Karimun</b>	<b>39</b>	<b>40</b>	<b>69</b>	<b>69</b>

Sumber/Source: Dinas Pariwisata, Seni dan Budaya Kabupaten Karimun/Tourism, Art and Culture Service of Karimun Regency

**Tabel**  
**Table** 7.6**Jumlah Objek dan Daya Tarik Wisata Menurut Kecamatan di Kabupaten Karimun, 2019**  
**Number of Object and Tourist Attractions by Subdistrict in Karimun Regency, 2019**

<b>Kecamatan Subdistrict</b>	<b>Destinasi Buatan Man-made Destination</b>	<b>Destinasi Alam Nature Destination</b>	<b>Jumlah Total</b>
(1)	(2)	(3)	(4)
Moro	1	5	6
Durai	-	4	4
Kundur	-	6	6
Kundur Utara	2	2	4
Kundur Barat	1	5	6
Ungar	-	1	1
Belat	-	4	4
Karimun	1	1	2
Buru	-	2	2
Meral	4	-	4
Tebing	2	3	5
Meral Barat	1	3	4
<b>Karimun</b>	<b>12</b>	<b>36</b>	<b>48</b>

Sumber/Source: Dinas Pariwisata, Seni dan Budaya Kabupaten Karimun/Tourism, Art and Culture Service of Karimun Regency

**Tabel**  
**Table** 7.7

**Jumlah Wisatawan Mancanegara yang Datang di  
Kabupaten Karimun , 2014 - 2019**  
*Number of International and Domestic Visitor in Karimun  
Regency, 2014 - 2019*

<b>Tahun</b> <b>Year</b>	<b>Jumlah</b> <b>Total</b>
(1)	(4)
2014	100 782
2015	96 666
2016	89 107
2017	84 288
2018	84 718
2019	112 753

Sumber/Source: Badan Pusat Statistik Kabupaten Karimun / BPS-Statistics of Karimun Regency

**Tabel**  
**Table 7.8****Jumlah Wisatawan Mancanegara Datang Menurut Asal Negara Melalui Pelabuhan Tanjung Balai Karimun, 2019****Number of International Visitors Incoming Based on Origin via Tanjung Balai Karimun Port, 2019**

Asal Negara Origin	Jumlah Wisatawan Number of Tourist	Persentase Percentage
(1)	(2)	(3)
Singapura	30 015	26,62
Malaysia	42 561	37,75
Jepang	62	0,05
Korea Selatan	47	0,04
Taiwan	228	0,20
Tiongkok	591	0,52
India	3 583	3,18
Philipina	179	0,16
Hongkong	16	0,01
Thailand	324	0,29
Australia	85	0,08
Amerika	90	0,08
Inggris	98	0,09
Belanda	55	0,05
Jerman	51	0,05
Perancis	72	0,06
Lainnya	34 696	30,77
<b>Karimun</b>	<b>112 753</b>	<b>100,00</b>

Sumber/Source: Badan Pusat Statistik Kabupaten Karimun / BPS-Statistics of Karimun Regency

**Tabel**  
**Table** 7.9**Wisatawan Mancanegara yang datang Melalui  
Pelabuhan Tanjung Balai Karimun perbulan, 2019**  
*International Visitors Incoming per Month via Tanjung  
Balai Karimun Port, 2019*

<b>Bulan Month</b>	<b>Jumlah Total</b>
(1)	(2)
Januari/January	8 572
Februari/February	11 411
Maret/March	10 859
April/April	10 039
Mei/May	6 235
Juni/June	10 118
Juli/July	8 425
Agustus/ August	10 273
September/ September	8 245
Oktober/October	8 451
November/ November	9 209
Desember/ December	10 916
<b>Karimun</b>	<b>112 753</b>

Sumber/Source: Badan Pusat Statistik Kabupaten Karimun / BPS-Statistics of Karimun Regency


**Tabel**  
**Table 7.10****Laju Kedatangan Wisatawan Mancanegara Melalui  
Pelabuhan Tanjung Balai Karimun, 2008 - 2019**  
***Incoming Growth of International Tourists via Tanjung  
Balai Karimun Port, 2008 - 2019***

Tahun Year	Wisatawan Tourist	Laju Kedatangan Incoming Growth (%)
(1)	(2)	(3)
2008	136 322	-
2009	101 632	-25,45
2010	100 908	-0,71
2011	104 397	3,46
2012	107 499	2,97
2013	104 889	-2,43
2014	100 782	-3,92
2015	96 666	-4,08
2016	89 107	-7,82
2017	84 288	-5,41
2018	84 718	0,51
2019	112 753	33,09

Sumber/Source: Badan Pusat Statistik Kabupaten Karimun / BPS-Statistics of Karimun Regency

## Jumlah Kendaraan di Kabupaten Karimun, 2019

*Number of Vehicle in Karimun Regency, 2019*



Panjang Jalan di Kabupaten Karimun, 2019  
*Length of Road in Karimun Regency, 2019*

**1.055,7** km





**PENJELASAN TEKNIS**

1. Kendaraan bermotor adalah setiap kendaraan yang digerakkan oleh peralatan teknik yang ada pada kendaraan tersebut, biasanya digunakan untuk angkutan orang atau barang di atas jalan raya selain kendaraan yang berjalan di atas rel. Kendaraan bermotor yang dicatat adalah semua jenis kendaraan kecuali kendaraan bermotor TNI/Polri dan Korps Diplomatik.
2. Mobil penumpang adalah setiap kendaraan bermotor yang dilengkapi dengan tempat duduk untuk sebanyak-banyaknya delapan orang, tidak termasuk tempat duduk untuk pengemudi, baik dilengkapi atau tidak dilengkapi bagasi.
3. Mobil bis adalah setiap kendaraan bermotor yang dilengkapi dengan tempat duduk untuk lebih dari delapan orang, tidak termasuk tempat duduk untuk pengemudi, baik dilengkapi atau tidak dilengkapi bagasi.
4. Mobil truk adalah setiap kendaraan bermotor yang digunakan untuk angkutan barang, selain mobil penumpang, mobil bis dan kendaraan bermotor roda dua.

**TECHNICAL NOTES**

1. *Motor vehicles are any kind of vehicles motorized by machine set up in those vehicles, they are usually used for transporting peoples or goods on roads except vehicles moving along a railway line. The data cover all kinds of motor vehicles except those belong to Indonesia Army Force Indonesian State Police and Diplomatic Corps.*
2. *Passenger cars are any motor vehicles with no more than eight seats, excluding seat for driver, it can be with or without hoot.*
3. *Buses are large passenger cars having seats for more than eight passengers, excluding seat for driver, it can be with or without hoot.*
4. *Trucks are any motor vehicles used to transport goods excluding passenger cars, buses, and motorcycles.*

5. Pajak Kendaraan Bermotor (PKB) adalah pajak yang dipungut atas kepemilikan dan/atau penguasaan kendaraan bermotor.
  6. Bea Balik Nama (BBN) kendaraan bermotor adalah pajak atas penyerahan hak milik kendaraan bermotor sebagai akibat perjanjian dua pihak atau keadaan terjadi karena jual beli, tukar menukar, hibah, warisan, atau pemasukan ke dalam badan usaha.
  7. Kantor Pos adalah tempat pemberi pelayanan komunikasi tertulis dan atau surat elektronik, layanan paket, layanan logistik, layanan transaksi keuangan, dan layanan keagenan pos untuk kepentingan umum. Rumah pos berfungsi sama seperti kantor pos dan kantor pos pembantu, bedanya rumah pos biasanya terletak di daerah terpencil.
5. *Vehicle Tax is tax levied on ownership and/or control of motorized vehicles.*
  6. *Vehicle Ownership Transferred Tax is a tax on the transfer of ownership rights of motorized vehicles as a result of a two-party agreement or the situation occurs due to buying and selling, exchange, grant, inheritance, or changed into business entity.*
  7. *Post Office is a service provider facility of written communication and or electronic mail, parcel service, logistics services, financial transaction services, and postal services to public. Postal house has the same function as the post office and subsidiary of post office, the difference is that postal house is usually located in remote areas.*

**ULASAN****DESCRIPTION**

Pada tahun 2019, di Kabupaten Karimun terdapat satu bandara, 10 terminal, dan 154 pelabuhan. Jumlah kendaraan bermotor terdiri dari 7.468 mobil penumpang, 136 bus, 1.142 truk, 1.400 pikup, 37 kendaraan khusus, 111.096 sepeda motor.

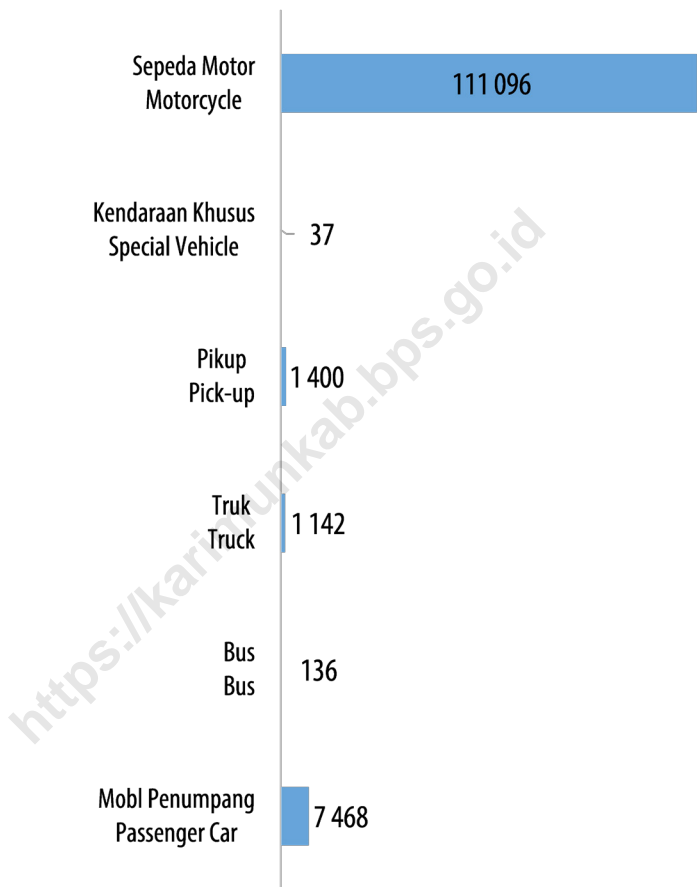
*In 2019, in Karimun regency, there are one airport, 10 terminals, and 154 ports. The number of motor vehicle are 7.468 passenger cars, 136 bus, 1.142 trucks, 1.400 pick-ups, 37 special vehicles and 111.096 motorcycles.*

Panjang jalan kabupaten di Kabupaten Karimun 38,22 persen sudah berupa aspal. Sementara itu, 21,40 persen memiliki permukaan kerikil, semen, lapen, dan 40,38 persen masih berupa tanah. Kondisi jalan kabupaten pada tahun 2019 sebanyak 37,61 persen dalam keadaan baik.

*There is 38,22 percent of regency road in Karimun Regency that made from asphalt. Meanwhile, 21,40 percent has pebbels, cement, lapen, and 40,38 percent still made from soil. The condition of regency road in 2019 is 37,61 percent in good condition.*

**Gambar** 23  
**Figures**

**Jumlah Kendaraan Bermotor Menurut Jenis Kendaraan di Kabupaten Karimun(unit), 2019**  
**Number of Vehicle by Type in Karimun Regency (unit), 2019**



Sumber/Source : Dinas Perhubungan Kabuten Karimun / Transportation Department of Karimun Regency

**Tabel**  
**Table** 8.1**Jumlah Fasilitas Transportasi Menurut Jenis dan Kecamatan di Kabupaten Karimun, 2019**  
**Number of Transportation Facilities by Type and Sub District in Karimun Regency, 2019**

Kecamatan Subdistrict	Bandara Airport	Terminal Subdistrict	Pelabuhan Port
(1)	(2)	(3)	(4)
Moro	-	-	42
Durai	-	-	14
Kundur	-	1	6
Kundur Utara	-	1	3
Kundur Barat	-	2	15
Ungar	-	-	8
Belat	-	-	14
Karimun	-	-	19
Buru	-	-	18
Meral	-	1	4
Tebing	1	3	8
Meral Barat	-	2	3
<b>Karimun</b>	<b>1</b>	<b>10</b>	<b>154</b>

Sumber/Source: Dinas Perhubungan Kabuten Karimun / Transportation Department of Karimun Regency

**Tabel 8.2** Jumlah Kendaraan Bermotor Menurut Kecamatan dan Jenis Kendaraan di Kabupaten Karimun(unit), 2019  
**Number of Vehicle by Subdistrict and Type in Karimun Regency (unit), 2019**

Kecamatan Subdistrict	Mobl Penumpang Passenger Car	Bus Bus	Truk Truck	Pikap Pick-up
(1)	(2)	(3)	(4)	(5)
Moro	10	2	2	6
Durai	6	-	1	-
Kundur	668	16	187	200
Kundur Utara	217	7	43	59
Kundur Barat	290	8	87	121
Ungar	4	1	3	-
Belat	4	1		1
Karimun	2 703	25	279	439
Buru	27	1	6	1
Meral	2 143	46	402	385
Tebing	1 394	29	129	188
Meral Barat	2	-	3	-
<b>Karimun</b>	<b>7 468</b>	<b>136</b>	<b>1 142</b>	<b>1 400</b>

Lanjutan Tabel/*Continued Table* 8.2

Kecamatan <i>Subdistrict</i>	Kendaraan Khusus <i>Special Vehicle</i>	Sepeda Motor <i>Motorcycle</i>	Jumlah <i>Total</i>
(1)	(6)	(7)	(8)
Moro	-	1 076	1 096
Durai	-	143	150
Kundur	-	15 856	16 927
Kundur Utara	1	3 823	4 150
Kundur Barat	-	5 921	6 427
Ungar	-	283	291
Belat	-	152	158
Karimun	27	32 488	35 961
Buru	-	1 506	1 541
Meral	7	30 697	33 680
Tebing	2	19 128	20 870
Meral Barat	-	23	28
<b>Karimun</b>	<b>37</b>	<b>111 096</b>	<b>121 279</b>

Sumber/*Source*: Badan Pengelolaan Pajak dan Retribusi Daerah (BP2RD) Provinsi Kepulauan Riau/*Tax and Retribution Affair of Kepulauan Riau Province*



**Tabel**  
**Table 8.3****Panjang Jalan Menurut Kecamatan dan Pemerintahan yang Berwenang Mengelolanya di Kabupaten Karimun (m), 2019**  
**Length of Roads by Subdistrict and Level of Government Authority in Karimun Regency (m), 2019**

Kecamatan Subdistrict	Negara State	Provinsi Province	Kabupaten Regency	Jumlah Total
(1)	(2)	(3)	(4)	(5)
Moro	-	-	163 545	163 545
Durai	-	-	96 129	96 129
Kundur	-	25 400	153 820	179 220
Kundur Utara	-	47 300	67 975	115 275
Kundur Barat	-	24 000	30 200	54 200
Ungar	-	4 500	21 500	26 000
Belat	-	13 100	64 000	77 100
Karimun	2 000	14 940	81 441	98 381
Buru	-	-	97 910	97 910
Meral	18 117	-	65 811	83 928
Tebing	-	14 480	43 011	57 491
Meral Barat	6 524	-	-	6 524
<b>Karimun</b>	<b>26 641</b>	<b>143 720</b>	<b>885 342</b>	<b>1 055 703</b>

Sumber/Source: Dinas Pekerjaan Umum dan Penataan Ruang Kabupaten Karimun/Department of *Public Works and Spatial Planning of Karimun Regency*

**Tabel**  
**Table** 8.4**Panjang Jalan Kabupaten Menurut Kecamatan dan Jenis Permukaan di Kabupaten Karimun (m), 2019**  
**Length of Regency Roads by Subdistrict and Type of Road Surface in Karimun Regency (m), 2019**

Kecamatan Subdistrict	Aspal Pavement	Kerikil, Semen, Lapen Pebbles, Cement, Lapen	Tanah Soil	Jumlah Total
(1)	(2)	(3)	(4)	(5)
Moro	46 675	86 872	29 998	163 545
Durai	-	52 651	43 478	96 129
Kundur	62 650	10 125	81 045	153 820
Kundur Utara	23 490	4 700	39 785	67 975
Kundur Barat	8 300	6 150	15 750	30 200
Ungar	6 000	15 500	-	21 500
Belat	19 000	-	45 000	64 000
Karimun	37 904	537	43 000	81 441
Buru	26 010	12 950	58 950	97 910
Meral	65 811	-	-	65 811
Tebing	42 561	-	450	43 011
Meral Barat	-	-	-	-
<b>Karimun</b>	<b>338 401</b>	<b>189 485</b>	<b>357 456</b>	<b>885 342</b>

Sumber/Source: Dinas Pekerjaan Umum dan Penataan Ruang Kabupaten Karimun/Department of Public Works and Spatial Planning of Karimun Regency

**Tabel**  
**Table 8.5****Panjang Jalan Kabupaten Menurut Kecamatan dan Kondisi di Kabupaten Karimun (m), 2019**  
***Length of Regency Roads by Subdistrict and Condition in Karimun Regency (m), 2019***

<b>Kecamatan Subdistrict</b>	<b>Baik Good</b>	<b>Sedang Moderate</b>	<b>Rusak Damaged</b>	<b>Rusak Berat Severely Damaged Total</b>
(1)	(2)	(3)	(4)	(5)
Moro	68 893	26 671	26 747	41 234
Durai	40 911	17 143	14 476	23 599
Kundur	52 212	23 618	31 531	46 459
Kundur Utara	21 791	11 354	13 933	20 897
Kundur Barat	11 745	4 865	5 734	7 856
Ungar	4 413	2 087	6 065	8 935
Belat	12 015	5 735	18 700	27 550
Karimun	36 416	21 033	12 166	11 826
Buru	24 142	8 096	26 186	39 486
Meral	37 646	10 950	7 360	9 855
Tebing	22 832	8 029	6 402	5 748
Meral Barat	-	-	-	-
<b>Karimun</b>	<b>333 016</b>	<b>139 581</b>	<b>169 300</b>	<b>243 445</b>

Sumber/Source: Dinas Pekerjaan Umum dan Penataan Ruang Kabupaten Karimun/Department of *Public Works and Spatial Planning of Karimun Regency*

**Tabel**  
**Table** 8.6**Jumlah Kantor Pos Pembantu Menurut Kecamatan di  
Kabupaten Karimun, 2019**  
*Number of Post Offices Subsidiaries by Subdistrict in  
Karimun Regency, 2019*

<b>Kecamatan Subdistrict</b>	<b>2016</b>	<b>2017</b>	<b>2018</b>	<b>2019</b>
(1)	(2)	(3)	(4)	(5)
Moro	1	1	1	1
Durai	-	-	-	-
Kundur	1	1	1	1
Kundur Utara	-	-	-	-
Kundur Barat	-	1	1	1
Ungar	-	-	-	-
Belat	-	-	-	-
Karimun	1	1	1	1
Buru	-	-	-	-
Meral	1	1	1	1
Tebing	-	-	-	-
Meral Barat	-	-	-	-
<b>Karimun</b>	<b>4</b>	<b>5</b>	<b>5</b>	<b>5</b>

Sumber/Source: Kantor Pos Kabupaten Karimun/Post Office of Karimun Regency





129

Aktif  
Active



221

Tidak Aktif  
Non Active

**Jumlah Koperasi di Kabupaten Karimun, 2019**  
Number of Cooperative in Karimun Regency, 2019



**Jumlah Anggota Koperasi di Kabupaten Karimun, 2019**  
Number of Cooperative Members in Karimun Regency, 2019



1.490

Laki-Laki  
Male



1.381

Perempuan  
Female



**PENJELASAN TEKNIS****TECHNICAL NOTES**

- |  |   |
|--|---|
| <p>1. Koperasi adalah badan yang usaha yang beranggotakan orang seorang atau badan hukum koperasi dengan melandaskan kegiatannya berdasarkan prinsip koperasi sekaligus sebagai gerakan ekonomi rakyat yang berdasar atas asas kekeluargaan.</p> | <p>1. <i>Cooperative is an establishment that its members are people or establishments with legal status of cooperative and its activities based on people economic movement.</i></p> |
| <p>2. Sisa Hasil Usaha Koperasi merupakan pendapatan koperasi yang diperoleh dalam satu tahun buku dikurangi dengan biaya, penyusutan, dan kewajiban lainnya termasuk pajak dalam tahun buku yang bersangkutan.</p>                              | <p>2. <i>Net profit of cooperative is gross income in one year minus expenses, depreciation, and other liabilities including taxes in current year.</i></p>                           |
| <p>3. Modal koperasi adalah sejumlah dana yang akan digunakan untuk melakukan kegiatan-kegiatan atau usaha-usaha dalam koperasi.</p>   | <p>3. <i>Cooperative's invested/capital is the amount of funds that will be used to carry out activities or business in cooperative.</i></p>  |
| <p>4. Omset adalah nilai dari angka pemasukan yang bersumber dari penjualan produk atau jasa dari perusahaan.</p>  | <p>4. <i>Turnover is the value of income derived from the sale of products or services from a company.</i></p>  |
| <p>5. Aktiva atau aset adalah sumber daya atau benda yang memiliki nilai moneter/ekonomi dan dimiliki oleh individu atau entitas.</p>  | <p>5. <i>Assets are resources or objects that have monetary/economic value and are owned by individuals or entities.</i></p>  |



6. Penanaman Modal Asing (PMA) merupakan bentuk investasi dengan jalan membangun, membeli total atau mengakuisisi perusahaan.
  7. Penanaman Modal Dalam Negeri (PMDN) adalah kegiatan menanam modal untuk melakukan usaha di wilayah Indonesia yang dilakukan oleh penanam modal dalam negeri dengan menggunakan modal dalam negeri.
  8. Investasi adalah penanaman uang atau modal pada suatu perusahaan atau proyek untuk tujuan memperoleh keuntungan.
6. *Foreign Establishment is a form of investment by building, buying a total or acquiring a company.*
  7. *Domestic Establishment is an investment activity to conduct business in the territory of Indonesia carried out by domestic investors using domestic capital.*
  8. *Investment is investing money or capital in a company or project for the purpose of making a profit.*

**ULASAN****DESCRIPTION**

Pada tahun 2019, jumlah aktiva bank umum terbesar ada pada bulan Desember yaitu sebesar 1.630,6 miliar rupiah. Jumlah perusahaan PMDN di Kabupaten Karimun pada tahun ini sebanyak 882 perusahaan dengan jumlah terbanyak di Kecamatan Karimun. Nilai investasi perusahaan PMDN pada tahun 2019 sebesar 3.229 miliar rupiah.

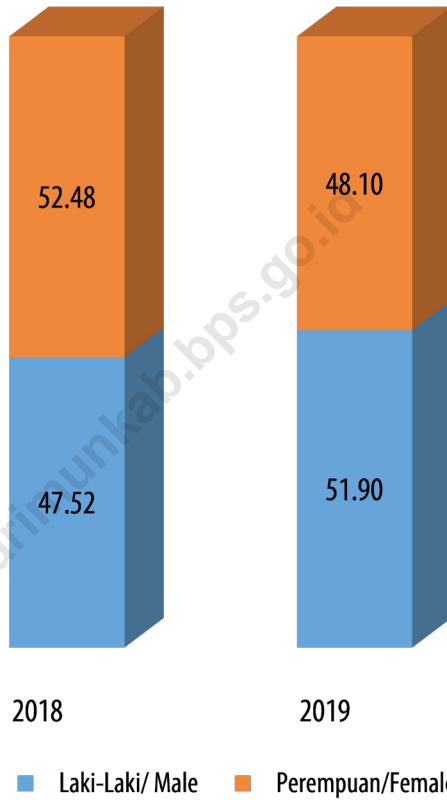
Jumlah koperasi aktif di Kabupaten Karimun tahun 2019 sebanyak 350 dengan jumlah anggota sebanyak 2.871 orang. Jumlah anggota tersebut terdiri dari 1.490 anggota laki-laki (51,90 persen) dan 1.381 orang anggota perempuan (48,10 persen).

*In 2019, the biggest commercial bank assets is in December which is 1.630,6 billion rupiahs. The number of domestic establishment in Karimun Regency in this year is 882 companies. The most number of companies is in Karimun subdistrict. The investment value of domestic establishment in 2019 is 3.229 billion rupiahs.*

*The number of active cooperatives in Karimun Regency in 2019 is 350 cooperatives with 2.871 members. The members consist of 1.490 male members (51,90 percent) and 1.381 female members (48,10 percent).*

**Gambar** 24  
**Figures**

**Persentase Anggota Koperasi Menurut Jenis Kelamin di Kabupaten Karimun, 2018 dan 2019**  
**Percentage of Cooperation Members by Sex in Karimun Regency, 2018 and 2019**



Sumber/Source : Dinas Koperasi, Usaha Kecil, dan Menengah Provinsi Kepulauan Riau / *Cooperative Service, Small and Medium Enterprises of Kepulauan Riau Province*

**Tabel**  
**Table** 9.1**Jumlah Aktiva Bank Umum Menurut Akhir Periode di  
Kabupaten Karimun (juta rupiah), 2017 - 2019**  
**Total Commercial Banks Assets by End of Period in  
Karimun Regency (million rupiahs), 2017 - 2019**

<b>Bulan Month</b>	<b>2017</b>	<b>2018</b>	<b>2019</b>
<b>(1)</b>	<b>(2)</b>	<b>(3)</b>	<b>(4)</b>
Januari/January	1 923 752,87	2 031 485,26	1 489 570,00
Februari/February	1 927 960,19	2 036 212,66	1 469 360,00
Maret/March	1 934 223,34	2 079 520,63	1 483 533,00
April/April	1 902 664,51	2 087 935,50	1 484 843,00
Mei/May	1 968 256,38	2 074 205,61	1 625 379,00
Juni/June	1 956 899,26	2 052 363,01	1 607 001,00
Juli/July	1 972 525,02	2 061 390,94	1 562 715,00
Agustus/ August	1 948 754,45	2 085 619,31	1 563 999,00
September/ September	2 067 051,81	1 799 998,10	1 536 817,00
Oktober/October	2 048 244,44	2 089 379,09	1 555 624,00
November/ November	1 765 536,29	2 103 601,02	1 544 314,00
Desember/ December	2 088 329,21	2 180 288,61	1 630 641,00

Sumber/Source: Bank Indonesia, Cabang Batam/Bank Indonesia, Batam

**Tabel**  
**Table** 9.2

**Jumlah Perusahaan PMA dan PMDN Yang Investasi  
pada Kawasan Non-FTZ Menurut Kecamatan di  
Kabupaten Karimun, 2019**  
*Number of Foreign and Domestic Establishment on  
NonFTZ area by Subdistrict in Karimun Regency, 2019*

Kecamatan Subdistrict	Perusahaan PMA Foreign Establishment	Perusahaan PMDN Domestic Establishment	Jumlah Total
(1)	(2)	(3)	(4)
Moro	-	20	20
Durai	-	3	3
Kundur	-	64	64
Kundur Utara	-	9	9
Kundur Barat	-	4	4
Ungar	-	1	1
Belat	-	-	-
Karimun	-	305	305
Buru	-	4	4
Meral	-	265	265
Tebing	-	158	158
Meral Barat	-	49	49
<b>Karimun</b>	<b>-</b>	<b>882</b>	<b>882</b>

Sumber/Source: Dinas Penanaman Modal dan Pelayanan Terpadu Satu Pintu Kabupaten Karimun/ Board of Capital Investment and Integrated Servicing Permit of Karimun Regency

**Tabel** 9.3  
**Table**

**Jumlah Investasi Perusahaan PMA dan PMDN pada Wilayah Non-FTZ Menurut Kecamatan di Kabupaten Karimun (Rupiah), 2019**  
*Foreign and Domestic Investment Value on Non-FTZ area by Subdistrict in Karimun Regency (Rupiah), 2019*

Kecamatan Subdistrict	Perusahaan PMA Foreign Establishment	Perusahaan PMDN Domestic Establishment	Jumlah Total
(1)	(2)	(3)	(4)
Moro	-	340 017 912 000	340 017 912 000
Durai	-	81 000 000	81 000 000
Kundur	-	42 780 269 013	42 780 269 013
Kundur Utara	-	20 638 141 020	20 638 141 020
Kundur Barat	-	8 000 000 000	8 000 000 000
Ungar	-	125 000 000	125 000 000
Belat	-	-	-
Karimun	-	910 902 334 981	910 902 334 981
Buru	-	2 920 187 406	2 920 187 406
Meral	-	325 197 952 640	325 197 952 640
Tebing	-	123 729 872 987	123 729 872 987
Meral Barat	-	1 455 509 584 717	1 455 509 584 717
<b>Karimun</b>	-	<b>3 229 902 254 764</b>	<b>3 229 902 254 764</b>

Sumber/Source: Dinas Penanaman Modal dan Pelayanan Terpadu Satu Pintu Kabupaten Karimun/ Board of Capital Investment and Integrated Servicing Permit of Karimun Regency

**Tabel 9.4** Jumlah Koperasi dan Anggota di Kabupaten Karimun, 2018 dan 2019  
**Table** *Number of Cooperation and Members in Karimun Regency, 2018 and 2019*

Rincian Description	2018	2019
(1)	(2)	(3)
<b>Jumlah koperasi</b> <i>Number of Cooperation</i>	<b>342</b>	<b>350</b>
Aktif/ <i>Active</i>	122	129
Tidak aktif/ <i>Non Active</i>	220	221
<b>Jumlah Anggota</b> <i>Number of Members</i>	<b>1 635</b>	<b>2 871</b>
Laki-Laki/ <i>Male</i>	777	1 490
Perempuan/ <i>Female</i>	858	1 381

Sumber/*Source*: Dinas Koperasi, Usaha Kecil, dan Menengah Provinsi Kepulauan Riau/ *Cooperartive Service, Small and Medium Enterprises of Kepulauan Riau Province*

**Tabel**  
**Table** 9.5**Modal, Volume Usaha, dan Sisa Hasil Usaha Koperasi di Kabupaten Karimun (rupiah), 2018 dan 2019**  
**Invested, Asset, and Fix Sell of Cooperation in Karimun Regency (rupiah), 2018 and 2019**

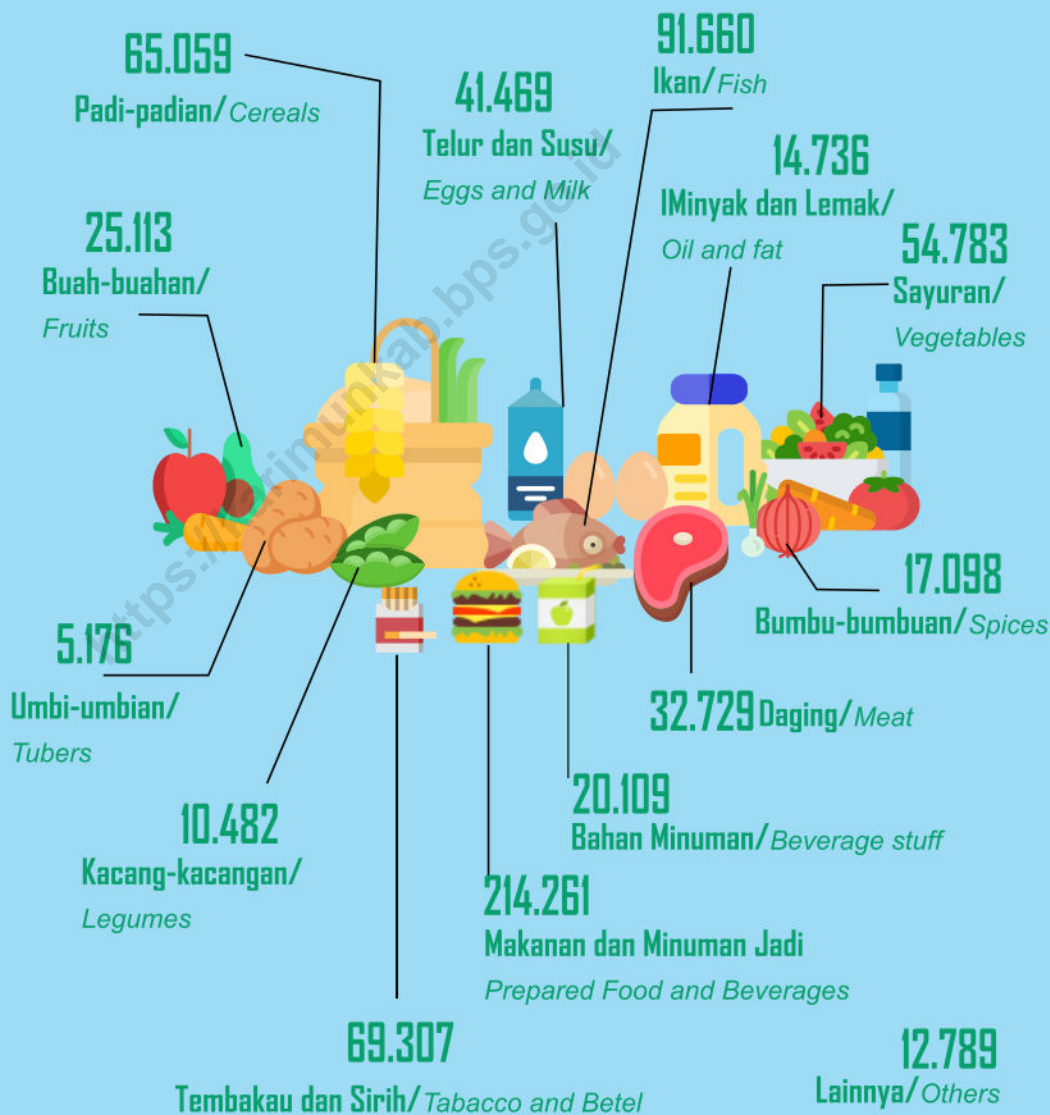
<b>Rincian Description</b>	<b>2018</b>	<b>2019</b>
(1)	(2)	(3)
Modal Sendiri <i>Invested Internal</i>	8 174 655 738	10 082 543 916
Modal Luar <i>Invested External</i>	2 190 094 797	2 264 666 648
Omzet <i>Turn Over</i>	8 409 326 174	31 623 477 324
Sisa Hasil Usaha <i>Profit</i>	880 062 072	3 720 563 444

Sumber/Source: Dinas Koperasi, Usaha Kecil, dan Menengah Provinsi Kepulauan Riau/ *Cooperartive Service, Small and Medium Enterprises of Kepulauan Riau Province*





**Pengeluaran Rata-Rata Perkapita Sebulan  
Menurut Kelompok Makana di Kabupaten Karimun (Rupiah), 2019**  
*Monthly Average Expenditure perCapita by Food Group  
in Karimun Regency (Rupiah), 2019*





**PENJELASAN TEKNIS**

1. Pengeluaran rata-rata per kapita adalah biaya yang dikeluarkan untuk konsumsi semua anggota rumah tangga selama sebulan baik yang berasal dari pembelian, pemberian maupun produksi sendiri dibagi dengan banyaknya anggota rumah tangga dalam rumah tangga tersebut.

**TECHNICAL NOTES**

1. *Per capita Average Expenditure is the cost spent for all household members consumption during the month, whether from purchasing, giving or own production, divided by the number of household members in the household.*

<https://karimunkab.bps.go.id>

**ULASAN**

Tingkat kesejahteraan suatu rumah tangga dapat dilihat melalui besarnya pendapatan yang diterima. Mengingat data pendapatan yang akurat sulit diperoleh, maka pendekatan yang sering dilakukan adalah melalui pendekatan pengeluaran rumah tangga.

Pengeluaran rata-rata perkapita penduduk Kabupaten Karimun tahun 2018 sebesar 660.077 rupiah per bulan untuk kelompok pengeluaran makanan dan 693.798 rupiah per bulan untuk kelompok pengeluaran bukan makanan.

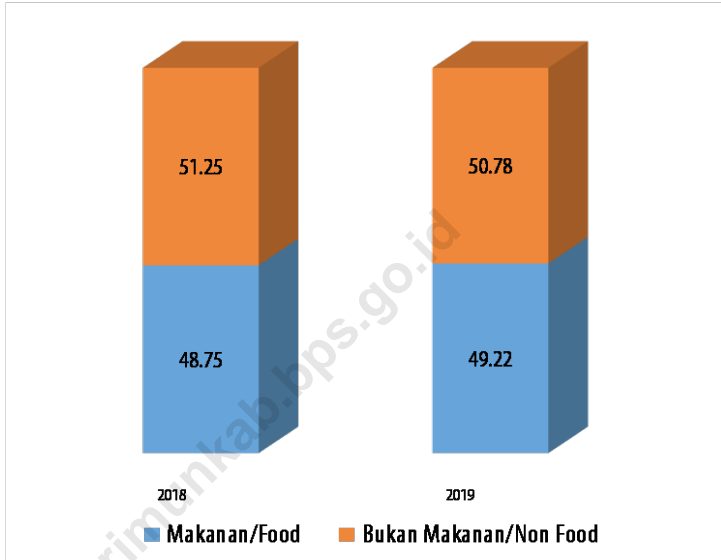
**DESCRIPTION**

*The welfare level of a household is significantly correlated with total income. Data on income is very difficult to collect, such that the welfare level of population are commonly approximated (estimated) through household expenditure.*

*The average expenditure percapita of Karimun regency's people in 2018 is 660.077 rupiahs per month for food group expenditure and 693.798 rupiahs per months for non food group expenditure.*

**Gambar** 25  
**Figures**

**Persentase Pengeluaran Penduduk di Kabupaten Karimun, 2019**  
*Percentage of Population Expenditure in Karimun Regency, 2019*



Sumber/Source : BPS Kabupaten Karimun/BPS-Statistics of Karimun Regency

**Tabel**  
**Table** 10.1

**Pengeluaran Rata-rata Perkapita Sebulan Menurut  
Kelompok Komoditas di Kabupaten Karimun (Rupiah),  
2019**  
*Monthly Average Expenditure Per Capita by Commodity  
Group in Karimun Regency (Rupiahs), 2019*

<b>Kelompok Komoditas Commodity Group</b>	<b>2018</b>	<b>2019</b>
(1)	(2)	(3)
<b>Makanan/Food</b>		
Padi-padian/ <i>Cereals</i>	72 281	65 059
Umbi-umbian/ <i>Tubers</i>	5 146	5 176
Ikan/ <i>Fish</i>	83 178	91 660
Daging/ <i>Meat</i>	28 823	32 729
Telur dan susu/ <i>Eggs and milk</i>	42 378	41 469
Sayur-sayuran/ <i>Vegetables</i>	52 958	54 782
Kacang-kacangan/ <i>Legumes</i>	9 794	10 482
Buah-buahan/ <i>Fruits</i>	24 001	25 113
Minyak dan lemak/ <i>Oil and fats</i>	16 452	14 736
Bahan minuman/ <i>Beverage stuffs</i>	20 360	20 109
Bumbu-bumbuan/ <i>Spices</i>	15 999	17 098
Konsumsi lainnya/ <i>Miscellaneous food items</i>	12 274	12 789
Makanan dan minuman jadi/ <i>Prepared food and beverages</i>	211 482	214 261
Tembakau dan sirih/ <i>Tobacco and betel</i>	64 942	69 307
<b>Jumlah Makanan/Total Food</b>	<b>660 068</b>	<b>674 770</b>

Lanjutan Tabel/Continued Table 10.1

<b>Kelompok Komoditas Commodity Group</b>	<b>2018</b>	<b>2019</b>
(1)	(2)	(3)
<b>Bukan Makanan/Non-food</b>		
Perumahan, bahan bakar, penerangan, air <i>Housing and household facility</i>	365 109	383 782
Aneka barang dan jasa <i>Goods and services*</i>	172 548	158 164
Pakaian, alas kaki, dan tutup kepala <i>Clothing, footwear, and headgear</i>	50 131	46 643
Barang yang tahan lama <i>Durable goods</i>	69 677	60 504
Pajak pemakaian dan premi asuransi <i>Taxes and insurances</i>	27 654	33 432
Keperluan pesta dan upacara <i>Parties and ceremonies</i>	8 678	13 649
<b>Jumlah Non Makanan/Total Non-Food</b>	<b>693 797</b>	<b>696 174</b>
<b>Karimun</b>	<b>1 353 865</b>	<b>1 370 944</b>

Sumber/Source: BPS, Survei Sosial Ekonomi Nasional (Susenas)/BPS-Statistics Indonesia, National Socioeconomic Survey



**Tabel**  
**Table** 10.2

**Persentase Pengeluaran Rata-rata Perkapita Sebulan Menurut Kelompok Komoditas di Kabupaten Karimun (Rupiah), 2019**  
**Percentage of Monthly Average Expenditure Per Capita by Commodity Group in Karimun Regency (Rupiahs), 2019**

<b>Kelompok Komoditas</b> <b>Commodity Group</b>	<b>2018</b>	<b>2019</b>
(1)	(2)	(3)
<b>Makanan/Food</b>		
Padi-padian/ <i>Cereals</i>	10,95	9,64
Umbi-umbian/ <i>Tubers</i>	0,78	0,77
Ikan/ <i>Fish</i>	12,60	13,58
Daging/ <i>Meat</i>	4,37	4,85
Telur dan susu/ <i>Eggs and milk</i>	6,42	6,15
Sayur-sayuran/ <i>Vegetables</i>	8,02	8,12
Kacang-kacangan/ <i>Legumes</i>	1,48	1,55
Buah-buahan/ <i>Fruits</i>	3,64	3,72
Minyak dan lemak/ <i>Oil and fats</i>	2,49	2,18
Bahan minuman/ <i>Beverage stuffs</i>	3,08	2,98
Bumbu-bumbuan/ <i>Spices</i>	2,42	2,53
Konsumsi lainnya/ <i>Miscellaneous food items</i>	1,86	1,90
Makanan dan minuman jadi/ <i>Prepared food and beverages</i>	32,04	31,75
Tembakau dan sirih/ <i>Tobacco and betel</i>	9,84	10,27
<b>Persentase Makanan/Percentage of Food</b>	<b>48,75</b>	<b>49,22</b>

Lanjutan Tabel/Continued Table 10.2

<b>Kelompok Komoditas Commodity Group</b>	<b>2018</b>	<b>2019</b>
(1)	(2)	(3)
<b>Bukan Makanan/Non-food</b>		
Perumahan, bahan bakar, penerangan, air <i>Housing and household facility</i>	52,62	55,13
Aneka barang dan jasa <i>Goods and services*</i>	24,87	22,72
Pakaian, alas kaki, dan tutup kepala <i>Clothing, footwear, and headgear</i>	7,23	6,70
Barang yang tahan lama <i>Durable goods</i>	10,04	8,69
Pajak pemakaian dan premi asuransi <i>Taxes and insurances</i>	3,99	4,80
Keperluan pesta dan upacara <i>Parties and ceremonies</i>	1,25	1,96
<b>Persentase Non Makanan/Percentage of Non-Food</b>	<b>51,25</b>	<b>50,78</b>
<b>Karimun</b>	<b>100</b>	<b>100</b>

Sumber/Source: BPS, Survei Sosial Ekonomi Nasional (Susenans)/BPS-Statistics Indonesia, National Socioeconomic Survey

**Tabel**  
**Table** 10.3

**Rata-Rata Pengeluaran Penduduk Menurut Kuintil  
Pengeluaran Perkapita Sebulan di Kabupaten  
Karimun, 2019**  
*Average of Population Monthly Expenditure by Quantil  
Expenditure Percapita in Karimun Regency, 2019*

<b>Kuintil Pengeluaran Perkapita Sebulan Monthly Expenditure Quantil Percapita</b>	<b>2018</b>	<b>2019</b>
(1)	(2)	(3)
Penduduk Kuintil/ <i>Population Quantil</i> 1	568 593	644 883
Penduduk Kuintil/ <i>Population Quantil</i> 2	838 397	947 086
Penduduk Kuintil/ <i>Population Quantil</i> 3	1 192 761	1 288 490
Penduduk Kuintil/ <i>Population Quantil</i> 4	1 641 005	1 781 096
Penduduk Kuintil/ <i>Population Quantil</i> 5	3 314 663	3 086 357
<b>Karimun</b>	<b>1 509 490</b>	<b>1 552 234</b>

EKSPOR, 2019  
EXPORT, 2019

1,2 miliar  
billion USD



IMPOR, 2019  
IMPORT, 2019

841 juta  
million USD



**PENJELASAN TEKNIS**

**TECHNICAL NOTES**

- |  |  |
|--|--|
| <p>1. Sistem pencatatan Statistik Ekspor dan Impor adalah "General Trade" dengan wilayah pencatatan meliputi seluruh wilayah kepabeanaan Indonesia.</p>  | <p>1. <i>The recording of export and import statistics is based on General Trade System covering all Indonesian customs areas.</i></p>   |
| <p>2. Pengesahan dokumen kepabeanaan ekspor dan impor dilakukan oleh Bea dan Cukai berdasarkan Persetujuan Muat/Bongkar Barang.</p>  | <p>2. <i>The legalization of customs export and import documents is conducted by the Customs and Excise Office.</i></p>  |
| <p>3. Data ekspor berasal dari dokumen kepabeanaan BC 3.0 atau yang disebut dokumen Pemberitahuan Ekspor Barang (PEB) yang diisi oleh eksportir.</p>   | <p>3. <i>The export data are compiled based on customs export documents BC 3.0 or known as Export Declarations (PEB), filled by exporters.</i></p>   |
| <p>4. Data impor berasal dari dokumen kepabeanaan BC 2.0 atau yang disebut dokumen Pemberitahuan Impor Barang (PIB), Pemberitahuan Impor Barang Khusus (PIBK), Pemberitahuan Pabean Free Trade Zone (PPFTZ) dan dokumen kepabeanaan BC 2.3 yang mencatat impor barang dari Luar Negeri ke Kawasan Berikat.</p> | <p>4. <i>The import data are compiled based on customs import documents BC 2.0 or known as Import Declarations Form (PIB), Import Declarations Form for Special Commodity (PIBK), Customs Declaration Form for Free Trade Zone (PPFTZ), and customs import documents BC 2.3 which records import goods from foreign country to Bounded Zones Area.</i></p> |
| <p>5. Barang-barang yang dikirim ke luar negeri untuk diolah dicatat sebagai ekspor, sedangkan hasil olahan yang dikembalikan ke Indonesia dicatat sebagai impor.</p>  | <p>5. <i>Goods send abroad for processing purposes are recorded as export while its product sent to Indonesia are recorded as import.</i></p>  |

6. Barang-barang luar negeri yang diolah di dalam negeri dicatat sebagai barang impor meskipun barang olahan tersebut akan kembali ke luar negeri.
  7. Barang-barang yang tidak dicakup dalam pencatatan:
    - a. Pakaian dan barang-barang perhiasan penumpang.
    - b. Barang-barang bawaan penumpang dari/ke luar negeri untuk dipakai sendiri, kecuali lemari es, pesawat televisi, dan sebagainya.
    - c. Barang-barang untuk keperluan perwakilan kedutaan suatu negara.
    - d. Barang-barang ekspedisi dan ekshibisi atau pameran.
    - e. Barang-barang untuk militer yang diimpor langsung oleh angkatan bersenjata.
    - f. Pembungkus/peti kemas untuk diisi kembali.
    - g. Uang dan surat-surat berharga.
    - h. Barang-barang contoh.
  8. Sistem pengolahan dokumen impor/ekspor Indonesia adalah sistem "Carry Over" yaitu dokumen ditunggu selama satu bulan, setelah bulan berjalan, sedangkan dokumen-dokumen yang terlambat akan diolah pada bulan berikutnya. Dengan demikian dokumen bulan-bulan sebelumnya yang terlambat diterima dan masuk pada bulan
6. *Foreign goods processed in Indonesia are still recorded as imports although the products will be sent to abroad.*
  7. *The following goods are not included in the statistics:*
    - a. *Clothings and passengers' jewelry*
    - b. *Luggage of passengers for own use, except refrigerators, television sets, etc.*
    - c. *Goods imported/exported for the use of foreign representative countries/embassies.*
    - d. *Goods for expeditions, and shows or exhibitions.*
    - e. *Packings/containers to be refilled.*
    - f. *Military goods directly imported by the Armed Forces.*
    - g. *Bank notes and securities.*
    - h. *Sample goods*
  8. *The carry-over system is used in processing Indonesian export and import documents. Documents are processed one month after the current month, while those received later will be processed for the succeeding month. This means previous documents received in the current month will be treated as processed documents.*

berjalan, diperlakukan sebagai dokumen bulan pengolahan.

- |  |   |
|--|---|
| <p>9. Pelabuhan Muat adalah pelabuhan darimana barang diangkut ke luar negeri atau diekspor.</p> <p>10. Negara tujuan adalah negara tujuan akhir yang diketahui untuk barang ekspor yang dikirim ke luar negeri.</p> <p>11. Jenis komoditi adalah barang ekspor yang dicatat sesuai kode Harmonized System (HS).</p> | <p>9. <i>Port of loading is port where the goods are transported out of the country or exported.</i></p> <p>10. <i>Country of destination is country that is known to export goods sent abroad.</i></p> <p>11. <i>Type commodity is exported goods recorded based on Harmonized System (HS) code.</i></p> |
|--|---|

<https://karimunkab.bps.go.id>



**ULASAN****DESCRIPTION****11.1 Ekspor dan Impor****11.1 Export and Import**

Pada tahun 2019, ekspor Kabupaten Karimun mencapai 1,2 miliar USD. Ekspor terbesar terjadi pada bulan Maret yaitu sebesar 156 juta USD. Jenis barang yang diekspor dengan nilai terbesar adalah bahan bakar mineral yaitu sebesar 792 juta USD, kemudian berbagai produk kimia sebesar 193 juta USD, dan timah sebesar 145 juta USD. Negara tujuan ekspor terbesar Kabupaten Karimun adalah Tiongkok dan Singapura.

*In 2019, export of Karimun Regency has reached 1,2 billion USD. The biggest export occurred in March which is 156 million USD. Biggest export value of Karimun Regency are mineral which is 792 million USD, then many kind of mechanical products about 193 million USD, and tin 145 million USD. The biggest destination country of Karimun Regency's export is Tiongkok and Singapore.*

Sementara itu, nilai impor pada tahun ini mencapai 841 juta USD. Nilai impor terbesar di Kabupaten Karimun terjadi pada bulan Agustus yaitu sebesar 131 juta USD. Jenis barang terbanyak yang diimpor adalah bahan bakar mineral senilai 665 juta USD dan berbagai produk kimia senilai 75 juta USD. Impor terbesar Kabupaten Karimun berasal dari negara Singapura senilai 504 juta USD, India 247 juta USD, dan Malaysia senilai 166 juta USD.

*Meanwhile, import in this year reached 841 million USD. The biggest import occurred in August which is 131 million USD. The biggest import that Karimun Regency received are mineral 665 million USD and chemical product 75 million USD. Import of Karimun Regency mostly come from Singapore which is 504 million USD, India 247 million USD, and Malaysia 166 million USD.*

## 11.2 Harga-Harga

Inflasi di Kabupaten Karimun pada tahun 2019 adalah 1,99. Inflasi tertinggi terjadi pada bulan Mei yaitu 1,02. Hal ini dikarenakan pada bulan Mei adalah Hari Raya Idul Fitri yang menyebabkan harga barang-barang mengalami kenaikan. Sementara itu, deflasi terendah terjadi pada bulan September yaitu 0,40.

Inflasi tertinggi berdasarkan kelompok pengeluaran adalah bahan makanan yang mencapai 3,55, diikuti pendidikan, rekreasi, dan olahraga senilai 3,48. Inflasi bahan makanan tertinggi terjadi pada bulan Mei yaitu senilai 4,13. Kelompok pengeluaran yang mengalami deflasi pada tahun 2019 adalah transportasi, komunikasi, dan jasa keuangan.

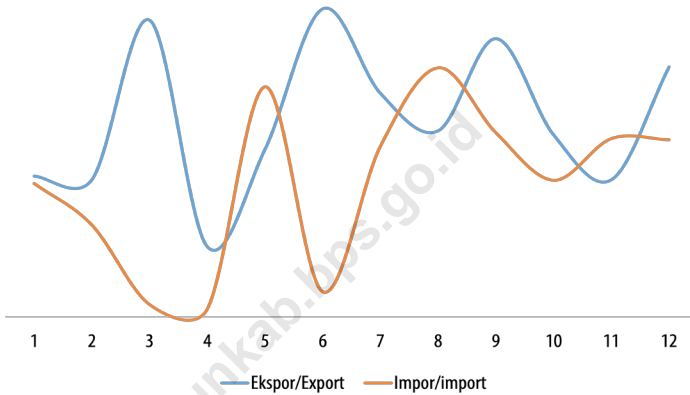
## 11.2 Prices

*Inflation in Karimun Regency in 2019 is 1,99. The highest inflation occurred in May which is 1,02. This is because of Idul Fitri which caused the price of goods increased. Meanwhile, the lowest deflation occurred in September which reached 0,40.*

*The highest inflation rate by expenditure group occurred in food stuff which is 3,55, followed by education, recreation, and sports which is 3,48. The highest inflation rate of food stuff occurred in May which is 4,13. The expenditure group that had been deflated in 2019 is transportation, communication, and financial services.*

**Gambar** 26  
**Figures**

**Nilai Ekspor dan Impor Menurut Bulan di Kabupaten Karimun, 2019**  
**Value of Export and Import by Months in Karimun Regency, 2019**



Sumber/Source : BPS Kabupaten Karimun/BPS-Statistics of Karimun Regency

## 11.1 EKSPOR DAN IMPOR EXPORT AND IMPORT

**Tabel 11.1.1** Volume dan Nilai Ekspor Menurut Pelabuhan di Kabupaten Karimun, 2019  
*Volume and Value of Exports by Sea Port in Karimun Regency, 2019*

Pelabuhan Sea Port	Volume Volume (kg)	Nilai Value (USD)
(1)	(2)	(3)
Moro Sulit	442.973.000	15.297.115
Pasir Panjang	515.277.000	2.963.609
Tanjung Batu	6.276.700	3.666.913
Tanjung Balai Karimun	9.771.227.345	1.231.387.035
<b>Karimun</b>	<b>10.735.754.045</b>	<b>1.253.314.673</b>

Sumber/Source: BPS Kabupaten Karimun/BPS-Statistics of Karimun Regency

**Tabel** 11.1.2 **Volume dan Nilai Ekspor Menurut Bulan di Kabupaten Karimun, 2019**  
**Table** 11.1.2 **Volume and Value of Exports by Month in Karimun Regency, 2019**

<b>Bulan</b> <b>Month</b>	<b>Volume</b> <b>Volume (kg)</b>	<b>Nilai</b> <b>Value (USD)</b>
(1)	(2)	(3)
Januari/January	904 296 015	74 206 781
Februari/February	778 639 648	72 279 328
Maret/March	1 084 118 794	156 461 784
April/April	645 963 509	36 967 672
Mei/May	1 006 775 566	88 350 321
Juni/June	993 420 167	162 408 344
Juli/July	1 005 157 996	117 848 181
Agustus/ August	882 763 231	98 104 859
September/ September	955 844 436	146 686 651
Oktober/October	877 344 979	95 962 565
November/ November	618 261 937	72 264 591
Desember/ December	983 167 766	131 773 595
<b>Karimun</b>	<b>10 735 754 045</b>	<b>1 253 314 673</b>

Sumber/Source: BPS Kabupaten Karimun/BPS-Statistics of Karimun Regency

**Tabel**  
**Table** 11.1.3

**Volume dan Nilai Ekspor Menurut Rincian Jenis Barang  
Kode HS 2 Digit di Kabupaten Karimun, 2019**  
*Volume and Value of Exports by Kinds of Goods by 2  
Digit HS Code in Karimun Regency, 2019*

Kode HS HS Code	Jenis Barang Kind of Goods	Volume Volume (kg)	Nilai Value (USD)
(1)	(2)	(3)	(4)
3	Ikan dan Udang	2 649 932	12 734 258
4	Susu, Mentega Telur	530	187 395
8	Buah-buahan	5 653 350	3 608 381
13	Lak, Getah, dan Damar	95 000	6 852
19	Olahan dari tepung	30	42
20	Olahan dari buah-buahan/sayuran	13 000	1 274
22	Minuman	450 350	44 150
24	Tembakau	67 932	72 529
25	Garam, Belerang, Kapur	8 428 163 651	47 074 028
26	Bijih, Kerak dan Abu logam	552 873 000	17 374 225
27	Bahan bakar mineral	1 409 745 142	792 976 129
28	Bahan kimia anorganik	99 000	9 548
29	Bahan kimia organik	4 967 951	26 368 426
30	Produk industri farmasi	38	407
32	Sari bahan samak & celup	11 185	46 823
38	Berbagai produk kimia	308 237 384	193 127 229
39	Plastik dan barang dari plastik	4 798	4 312
40	Karet dan barang dari karet	20 785	382 544
42	Barang-barang dari kulit	50	2 582
44	Kayu dan barang dari kayu	311 000	29 306
48	Kertas/karton	314 505	24 058
62	Pakaian jadi bukan rajutan	8	219

Lanjutan Tabel/Continued Table 11.1.3

Kode HS HS Code	Jenis Barang Kind of Goods	Volume Volume (kg)	Nilai Value (USD)
(1)	(2)	(3)	(4)
63	Kain perca	10	22
65	Tutup kepala	3	30
69	Produk keramik	3	88
72	Besi dan baja	169 622	84 085
73	Benda-benda dari besi dan Baja	11 874 797	10 464 022
74	Tembaga	95	166
76	Aluminium	3 592	828
79	Seng	5 845	19 339
80	Timah	7 920 000	145 723 625
82	Perkakas, Perangkat Potong	3 522	8 229
83	Berbagai barang logam dasar	99 929	23 083
84	Mesin-mesin/Pesawat Mekanik	489 395	1 527 691
85	Mesin/peralatan listrik	30 873	94 709
86	Lokomotif dan Peralatan Kereta Api	35 480	9 970
87	Kendaraan dan bagiannya	351 300	691 859
89	Kapal laut	1 084 524	572 868
90	Perangkat Optik	2 430	17 454
94	Perabot, penerangan rumah	4 004	1 888
<b>Karimun</b>		<b>10 735 754 045</b>	<b>1 253 314 673</b>

Sumber/Source: BPS Kabupaten Karimun/BPS-Statistics of Karimun Regency

**Tabel 11.1.4** Volume dan Nilai Ekspor Menurut Negara Tujuan di Kabupaten Karimun, 2019  
*Volume and Value of Exports by Country of Destination in Karimun Regency, 2019*

Negara Tujuan <i>Destination Country</i>	Volume <i>Volume (kg)</i>	Nilai <i>Value (USD)</i>
(1)	(2)	(3)
Tiongkok	1 216 991 190	418 277 873
Singapura	8 617 297 486	217 948 536
Belanda	136 073 283	128 118 411
Malaysia	116 695 785	97 424 764
Bangladesh	130 433 882	79 172 711
Spanyol	108 297 673	65 444 003
Kenya	77 783 766	44 330 514
Korea Selatan	2 455 000	43 998 250
Amerika Serikat	58 160 970	42 180 683
Australia	68 581 363	39 078 266
Jepang	51 995 000	23 898 104
Swiss	33 934 120	20 885 372
Kamboja	20 113 329	11 633 953
Thailand	18 660 233	11 572 172
Viet Nam	6 738 767	3 984 227
Ukraina	55 400 000	1 832 632
Lainnya	16 142 198	3 534 201
<b>Karimun</b>	<b>10 735 754 045</b>	<b>1 253 314 673</b>

Sumber/Source: BPS Kabupaten Karimun/BPS-Statistics of Karimun Regency



**Tabel** 11.1.5 **Volume dan Nilai Impor Menurut Pelabuhan di Kabupaten Karimun, 2019**  
**Table** 11.1.5 **Volume and Value of Imports by Sea Port in Karimun Regency, 2019**

<b>Pelabuhan Sea Port</b>	<b>Volume Volume (kg)</b>	<b>Nilai Value (USD)</b>
(1)	(2)	(3)
Moro Sulit	-	-
Pasir Panjang	-	-
Tanjung Balai Karimun	1 347 273 153	841 515 153
<b>Karimun</b>	<b>1 347 273 153</b>	<b>841 515 153</b>

Sumber/Source: BPS Kabupaten Karimun/BPS-Statistics of Karimun Regency

**Tabel** 11.1.6  
**Table**

**Volume dan Nilai Impor Menurut Bulan di Kabupaten Karimun, 2019**  
**Volume and Value of Imports by Month in Karimun Regency, 2019**

<b>Bulan</b> <b>Month</b>	<b>Volume</b> <b>Volume (kg)</b>	<b>Nilai</b> <b>Value (USD)</b>
(1)	(2)	(3)
Januari/January	99 382 209	70 328 605
Februari/February	74 297 453	48 413 016
Maret/March	3 662 882	6 429 420
April/April	2 353 503	4 070 439
Mei/May	175 402 551	121 297 890
Juni/June	17 596 516	13 193 766
Juli/July	146 519 702	90 018 977
Agustus/ August	191 679 214	131 327 957
September/ September	169 228 501	97 067 257
Oktober/October	123 132 077	72 011 315
November/ November	204 510 364	93 982 870
Desember/ December	139 508 181	93 373 641
<b>Karimun</b>	<b>1 347 273 153</b>	<b>841 515 153</b>

Sumber/Source: BPS Kabupaten Karimun/BPS-Statistics of Karimun Regency

**Tabel** 11.1.7 **Volume dan Nilai Impor Menurut Rincian Jenis Barang Kode HS 2 Digit di Kabupaten Karimun, 2019**  
**Table** 11.1.7 **Volume and Value of Imports by Kinds of Goods by 2 Digit HS Code in Karimun Regency, 2019**

Kode HS HS Code	Jenis Barang Kind of Goods	Volume Volume (kg)	Nilai Value (USD)
(1)	(2)	(3)	(4)
4	Susu, Mentega Telur	354 018	283 432
6	Pohon hidup dan Bunga potong	2 340	24 940
9	Kopi, Teh, Rempah-rempah	1 603	8 703
12	Biji-bijian berminyak	124 500	100 657
13	Lak, Getah, dan Damar	5 252	92 030
17	Gula dan kembang gula	1 920	2 779
21	Berbagai Makanan Olahan	450	13 469
22	Minuman	53 378	87 057
25	Garam, Belerang, Kapur	248	1 055
27	Bahan bakar mineral	1180 304 942	665 041 187
28	Bahan kimia anorganik	1 868 693	170 221
29	Bahan kimia organik	13 220 202	8 896 571
30	Produk industri farmasi	352	5 988
32	Sari bahan samak & celup	319 464	1 008 653
33	Minyak atsiri, Kosmetik wangi-wangian	4 800	90 042
34	Sabun dan Preparat Pembersih	6 409	31 046
35	Perekat, Enzim	2 775	17 767
36	Bahan peledak	16	85
38	Berbagai produk kimia	114 306 416	75 930 703
39	Plastik dan barang dari plastik	685 594	1 752 968
40	Karet dan barang dari karet	246 621	1 403 195
41	Jangat dan kulit mentah	1	10
42	Barang-barang dari kulit	12 108	79 734
44	Kayu dan barang dari kayu	523	4 099

Lanjutan Tabel/*Continued Table* 11.1.7

<b>Kode HS</b> <b>HS Code</b>	<b>Jenis Barang</b> <b>Kind of Goods</b>	<b>Volume</b> <b>Volume (kg)</b>	<b>Nilai</b> <b>Value (USD)</b>
(1)	(2)	(3)	(4)
46	Jerami/Bahan Anyaman	18	59
48	Kertas/karton	44 504	60 062
49	Buku dan Barang cetakan	9 993	28 927
54	Filamen buatan	167	5 935
56	Kapas gumpalan, tali	133 954	299 819
57	Permadani	92	300
58	Kain tenunan khusus	1 220	7 872
59	Kain ditenun berlapis	47 211	64 683
61	Barang-barang rajutan	2 336	52 198
62	Pakaian jadi bukan rajutan	22 259	147 718
63	Kain perca	15 967	51 243
64	Alas kaki	8 916	98 151
65	Tutup kepala	1 583	7 507
68	Benda-benda dari batu, Gips, dan Semen	330 966	243 836
69	Produk keramik	1 432	5 249
70	Kaca dan barang dari kaca	14 542	26 000
71	Perhiasan/Permata	38	168
72	Besi dan baja	18 919 800	12 476 868
73	Benda-benda dari besi dan Baja	7 479 609	34 629 645
74	Tembaga	15 161	174 480
75	Nikel	3 712	9 826
76	Aluminium	403 179	911 568
78	Timah hitam	428	5 456
79	Seng	9 957	39 128
80	Timah	7	91
81	Logam dasar lainnya	30	13
82	Perkakas, Perangkat Potong	40 890	190 751

Lanjutan Tabel/Continued Table 11.1.7

Kode HS HS Code	Jenis Barang Kind of Goods	Volume Volume (kg)	Nilai Value (USD)
(1)	(2)	(3)	(4)
83	Berbagai barang logam dasar	806 183	1 179 448
84	Mesin-mesin/Pesawat Mekanik	5 398 198	24 207 758
85	Mesin/peralatan listrik	948 053	7 198 974
86	Lokomotif dan Peralatan Kereta Api	3 292	23 009
87	Kendaraan dan bagiannya	829 585	1 518 134
88	Kapal terbang dan Bagiannya	4 134	14 159
89	Kapal laut	63 106	47 974
90	Perangkat Optik	131 007	2 496 288
91	Lonceng, Arloji dan Bagiannya	266	35 937
92	Perangkat Musik	64	158
93	Senjata/Amunisi	18	784
94	Perabot, penerangan rumah	50 274	144 968
95	Mainan	890	2 871
96	Berbagai barang buatan pabrik	7 481	25 906
99	Barang kiriman	6	34 841
<b>Karimun</b>		<b>1 347 273 153</b>	<b>841 515 153</b>

Sumber/Source: BPS Kabupaten Karimun/BPS-Statistics of Karimun Regency

**Tabel 11.1.8** Volume dan Nilai Impor Menurut Negara Asal di Kabupaten Karimun, 2019  
*Volume and Value of Import by Country of Origin in Karimun Regency, 2019*

Negara Asal Origin Country	Volume Volume (kg)	Nilai Value (USD)
(1)	(2)	(3)
Afrika Selatan	4 801	167 631
Amerika Serikat	93 680	1 635 774
Australia	3 350	22 745
Belgia	23 698	117 469
Congo d.r.	39	262
Finlandia	2 567	27 998
India	247 935 274	155 069 520
Inggris	312 030	477 118
Italia	8 246	76 290
Jepang	88 266 487	48 571 253
Jerman	61 835	948 150
Kanada	125 185	615 264
Korea Selatan	74 212 923	44 147 894
Malaysia	166 716 342	110 001 344
Norwegia	97	59 281
Perancis	3 918 897	4 180 339
Rumania	32	6 026
Saint Helena	50	298
Singapura	504 530 740	344 908 894
South Sudan	16	117

Lanjutan Tabel/*Continued Table* 11.1.8

<b>Negara Asal Origin Country</b>	<b>Volume Volume (kg)</b>	<b>Nilai Value (USD)</b>
(1)	(2)	(3)
Spanyol	3 374	19 767
Swedia	15 737	186 601
Swiss	153 648 000	62 911 378
Taiwan	62 530 925	41 671 899
Thailand	5 023 810	2 971 409
Tiongkok	39 406 681	22 423 359
Turki	231 987	154 545
Ukraina	196 350	142 528
<b>Karimun</b>	<b>1 347 273 153</b>	<b>841 515 153</b>

Sumber/Source: BPS Kabupaten Karimun/BPS-Statistics of Karimun Regency

**Tabel**  
**Table** 11.1.9

**Neraca Perdagangan Menurut Pelabuhan di Kabupaten Karimun (USD), 2019**  
**Trade Balance by Sea Port in Karimun Regency (USD), 2019**

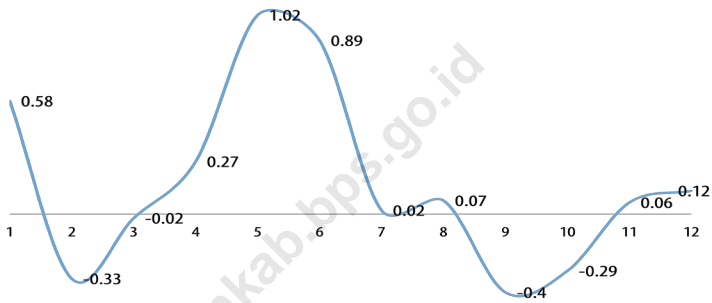
<b>Pelabuhan Sea Port</b>	<b>Ekspor Export</b>	<b>Impor Import</b>	<b>Neraca Perdagangan Trade Balance</b>
(1)	(2)	(3)	(4)
Moro Sulit	15 297 115	-	15 297 115
Pasir Panjang	2 963 609	-	2 963 609
Tanjung Batu	3 666 913	-	3 666 913
Tanjung Balai Karimun	1 231 387 035	841 515 153	389 871 882
<b>Karimun</b>	<b>1 253 314 673</b>	<b>841 515 153</b>	<b>411 799 520</b>

Sumber/Source: BPS Kabupaten Karimun/BPS-Statistics of Karimun Regency



**Gambar** 27  
**Figures**

**Laju Inflasi Menurut Bulan di Kabupaten Karimun, 2019**  
**Inflation Rate per Month in Karimun Regency, 2019**



Sumber/Source : Tim Pengendalian Inflasi Daerah Kabupaten Karimun/Regional Inflation Management Team of Karimun Regency

## 11.2 HARGA-HARGA PRICES

**Tabel 11.2.1** Indeks Harga Konsumen Per Bulan Menurut Kelompok Pengeluaran di Kabupaten Karimun, 2019  
*Monthly Consumer Price Index by Expenditure Group in Karimun Regency, 2019*

Bulan Month	Bahan Makanan Food Stuff	Makanan Jadi, Minuman, Rokok, dan Tembakau Prepared Food, Beverages, and Tobacco Product	Perumahan, Air, Listrik, Gas, dan Bahan Bakar Housing, Water, Electricity, Gas, and Fuel	Sandang Clothing
(1)	(2)	(3)	(4)	(5)
Januari/January	150,24	140,23	135,27	143,92
Februari/February	149,84	140,27	135,68	145,07
Maret/March	148,34	140,82	135,87	146,74
April/April	150,56	140,82	135,56	147,07
Mei/May	156,77	141,39	135,81	147,50
Juni/June	162,69	141,47	136,01	147,61
Juli/July	159,27	141,62	136,23	148,16
Agustus/ August	157,70	141,78	137,49	149,61
September/ September	154,89	141,87	137,55	149,55
Oktober/October	152,17	142,15	137,59	150,40
November/ November	153,08	142,20	137,55	149,01
Desember/ December	153,78	142,65	137,55	148,04

Lanjutan Tabel/Continued Table 11.2.1

<b>Bulan Month</b>	<b>Kesehatan Health</b>	<b>Pendidikan, Rekreasi, dan Olah Raga Education, Recreation, and Sports</b>	<b>Transportasi, Komunikasi, dan Jasa Keuangan Transportation, Communication, and Financial Services</b>	<b>Umum General</b>
(1)	(2)	(3)	(4)	(5)
Januari/January	116,41	123,37	109,09	133,11
Februari/February	116,70	123,49	104,77	132,67
Maret/March	116,86	123,52	104,77	132,65
April/April	116,98	123,52	104,76	133,00
Mei/May	117,00	123,50	104,87	134,36
Juni/June	117,05	123,42	104,82	135,55
Juli/July	117,15	127,71	104,97	135,57
Agustus/ August	117,16	127,65	104,98	135,67
September/ September	117,26	127,58	104,78	135,14
Oktober/October	117,38	127,58	104,79	134,74
November/ November	117,27	127,59	104,71	134,82
Desember/ December	117,36	127,59	104,71	134,99

Sumber/Source: Tim Pengendalian Inflasi Daerah Kabupaten Karimun/Regional Inflation Management Team of Karimun Regency

**Tabel** 11.2.2  
**Table**

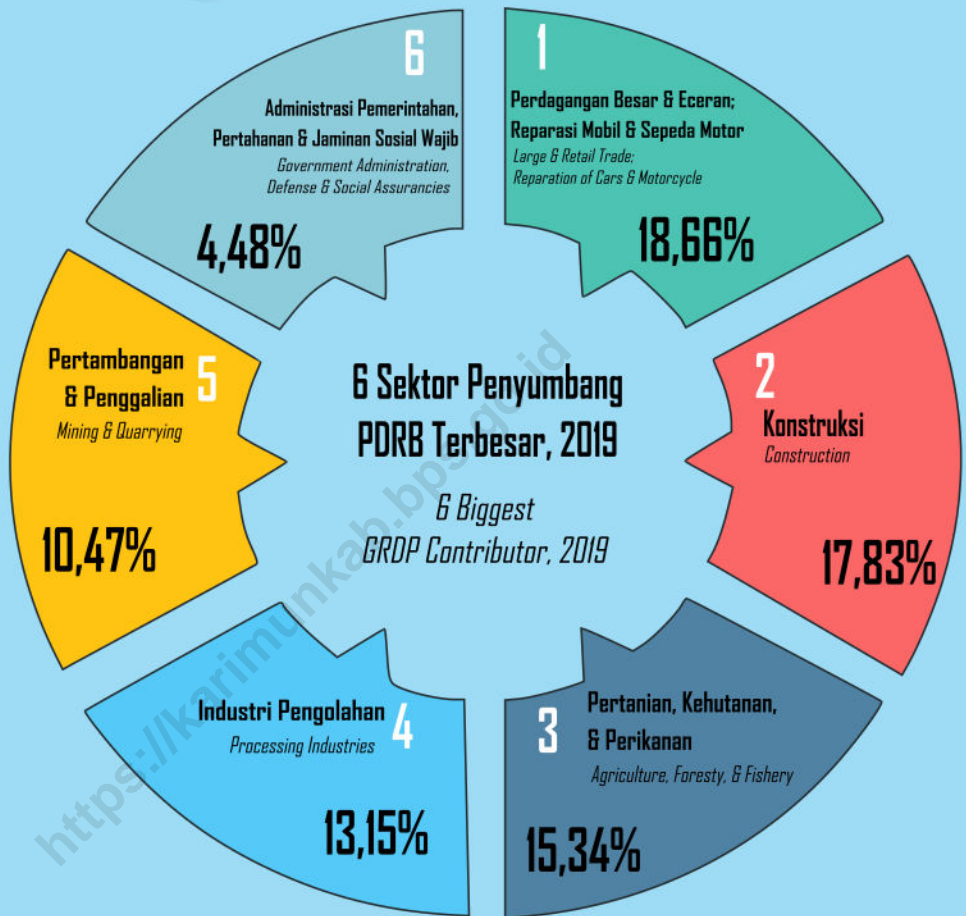
**Laju Inflasi Harga Konsumen per Bulan Menurut  
Kelompok Pengeluaran di Kabupaten Karimun, 2019**  
*Consumer Price Inflation Rate per Month by Expenditure  
Group in Karimun Regency, 2019*

<b>Bulan Month</b>	<b>Bahan Makanan Food Stuff</b>	<b>Makanan Jadi, Minuman, Rokok, dan Tembakau Prepared Food, Beverages, and Tobacco Product</b>	<b>Perumahan, Air, Listrik, Gas, dan Bahan Bakar Housing, Water, Electricity, Gas, and Fuel</b>	<b>Sandang Clothing</b>
(1)	(2)	(3)	(4)	(5)
Januari/January	0,99	0,79	0,09	-0,29
Februari/February	-0,26	0,03	0,30	0,80
Maret/March	-1,00	0,39	0,14	1,15
April/April	1,49	0,00	-0,23	0,23
Mei/May	4,13	0,41	0,19	0,29
Juni/June	3,78	0,05	0,15	0,08
Juli/July	-2,10	0,11	0,17	0,37
Agustus/ August	-0,98	0,11	0,92	0,98
September/ September	-1,78	0,06	0,05	-0,04
Oktober/October	-1,76	0,20	0,03	0,57
November/ November	0,60	0,04	-0,03	-0,93
Desember/ December	0,45	0,31	0,00	-0,65
<b>Karimun</b>	<b>3,55</b>	<b>2,50</b>	<b>1,77</b>	<b>2,56</b>

Lanjutan Tabel/Continued Table 11.2.2

Bulan Month	Kesehatan Health	Pendidikan, Rekreasi, dan Olah Raga Education, Recreation, and Sports	Transportasi, Komunikasi, dan Jasa Keuangan Transportation, Communication, and Financial Services	Umum General
(1)	(2)	(3)	(4)	(5)
Januari/January	0,15	0,06	1,93	0,58
Februari/February	0,24	0,10	-3,96	-0,33
Maret/March	0,14	0,03	0,00	-0,02
April/April	0,10	0,00	-0,01	0,27
Mei/May	0,02	-0,02	0,11	1,02
Juni/June	0,05	-0,07	-0,05	0,89
Juli/July	0,08	3,47	0,15	0,02
Agustus/ August	0,01	-0,04	0,01	0,07
September/ September	0,09	-0,06	-0,19	-0,40
Oktober/October	0,11	0,00	0,00	-0,29
November/ November	-0,09	0,01	-0,08	0,06
Desember/ December	0,07	0,00	0,00	0,12
<b>Karimun</b>	<b>0,96</b>	<b>3,48</b>	<b>-2,09</b>	<b>1,99</b>

Sumber/Source: Tim Pengendalian Inflasi Daerah Kabupaten Karimun/Regional Inflation Management Team of Karimun Regency



**Pertumbuhan Ekonomi Kabupaten Karimun, 2015 - 2019**  
*Economic Growth of Karimun Regency, 2015 - 2019*





**PENJELASAN TEKNIS**

1. Penghitungan statistik neraca nasional mengikuti buku petunjuk yang diterbitkan oleh Perserikatan Bangsa Bangsa (PBB) dikenal sebagai Sistem Neraca Nasional (SNN). SNN adalah rekomendasi internasional tentang bagaimana menyusun ukuran aktivitas ekonomi yang sesuai dengan standar neraca baku yang didasarkan pada prinsip-prinsip ekonomi. Rekomendasi yang dimaksud dinyatakan dalam sekumpulan konsep, definisi, klasifikasi, dan aturan neraca yang disepakati secara internasional dalam mengukur indikator tertentu seperti Produk Domestik Bruto (PDB). Salah satu bentuk adaptasi pencatatan statistik nasional adalah melakukan perubahan tahun dasar PDB Indonesia dari tahun 2000 ke 2010. Perubahan tahun dasar PDB dilakukan seiring dengan mengadopsi rekomendasi PBB yang tertuang dalam Sistem Neraca Nasional 2008 (SNA 2008).
2. Produk Domestik Bruto pada tingkat nasional serta Produk Domestik Regional Bruto (PDRB) pada tingkat regional (Kabupaten) menggambarkan kemampuan suatu wilayah untuk menciptakan nilai tambah

**TECHNICAL NOTES**

1. *The method used to estimate national accounts statistics is based on the standard guidelines formed by United Nation known as System of National Accounts (SNA). SNA is the internationally agreed standard set of recommendations on how to compile measures of economic activity in accordance with strict accounting conventions based on economic principles. The recommendations are expressed in term of a set of concepts, definitions, classifications and accounting rules that comprise the internationally agreed standard for measuring indicators such as Gross Domestic Product (GDP). One of the improvement in the national statistical system is to rebase GDP form base year 2000 to 2010 in order to capture current economic condition. It is in line with the United Nations (UN) recommendation on 2008 SNA.*
2. *The basic measure of the value added arising from economic activity is known as Gross Domestic Product at the national level and Gross Regional Domestic Product (GRDP) at the regional level (Regencys/regencies/*



pada suatu waktu tertentu. Untuk menyusun PDB maupun PDRB digunakan 2 pendekatan, yaitu lapangan usaha dan pengeluaran. Keduanya menyajikan komposisi data nilai tambah dirinci menurut sumber kegiatan ekonomi (lapangan usaha) dan menurut komponen penggunaannya. PDB maupun PDRB dari sisi lapangan usaha merupakan penjumlahan seluruh komponen nilai tambah bruto yang mampu diciptakan oleh sektor-sektor ekonomi atas berbagai aktivitas produksinya. Sedangkan dari sisi pengeluaran menjelaskan tentang penggunaan dari nilai tambah tersebut.

3. PDB menurut lapangan usaha mengalami perubahan klasifikasi dari 9 lapangan usaha menjadi 17 lapangan usaha. PDB menurut lapangan usaha dirinci menurut total nilai tambah dari seluruh sektor ekonomi yang mencakup lapangan usaha Pertanian, Kehutanan, dan Perikanan; Pertambangan dan Penggalian; Industri Pengolahan; Pengadaan Listrik dan Gas; Pengadaan Air, Pengelolaan Sampah, Limbah dan Daur Ulang; Konstruksi; Perdagangan Besar dan Eceran, Reparasi Mobil dan Sepeda Motor; Transportasi dan Pergudangan; Penyediaan

*municipalities). To compile these statistics, two approaches have been used, i.e. "production approach" and "expenditure approach". The first approach is to measure value added produced by various kinds of economic activities, while the second approach is to measure final uses of the country's output. In other words, GDP/GRDP is the sum of total value added produced by all economic industries (activities) and the way of using it.*

3. *GDP by industry classification changes from 9 sectors to 17 industries. GDP by industry is classified by types of economic activities such as Agriculture, Forestry and Fishing; Mining and Quarrying; Manufacturing; Electricity and Gas; Water supply, Sewerage, Waste Management and Remediation Activities; Construction; Wholesale and Retail Trade; Repair of Motor Vehicles and Motorcycles; Transportation and Storage; Accommodation and Food Service Activities; Information and Communication; Financial and Insurance Activities; Real Estate Activities; Business*

Akomodasi dan Makan Minum; Informasi dan Komunikasi; Jasa Keuangan dan Asuransi; Real Estat; Jasa Perusahaan; Administrasi Pemerintahan, Pertahanan dan Jaminan Sosial Wajib; Jasa Pendidikan; Jasa Kesehatan dan Kegiatan Sosial; dan Jasa lainnya.

*Activities; Public Administration; Defence and Compulsory Social Security; Education; Human Health and Social Work Activities; and Other Services Activities.*

4. PDB menurut pengeluaran mengalami perubahan klasifikasi dimana pengeluaran konsumsi Lembaga Non Profit yang Melayani Rumah Tangga (LNPR) yang sebelumnya termasuk bagian dari pengeluaran konsumsi rumah tangga menjadi komponen terpisah. Sehingga klasifikasi PDB menurut pengeluaran dirinci menjadi 7 komponen yaitu komponen pengeluaran konsumsi rumah tangga, pengeluaran konsumsi LNPR, pengeluaran konsumsi pemerintah, pembentukan modal tetap bruto, perubahan inventori, ekspor barang dan jasa, dan impor barang dan jasa.

4. *GDP by expenditure classification changes where consumption expenditure Non-profit Institutions Serving Households (NPISH) previously included as part of household consumption expenditure is taken out into separate component. So that, GDP by type of expenditures is classified into: household consumption expenditure, NPISH consumption expenditure, government consumption expenditure, gross fixed capital formation, changes in inventories, exports of goods and services, and imports of goods and services.*

5. Pengeluaran konsumsi rumah tangga mencakup berbagai pengeluaran konsumsi akhir rumah tangga atas barang dan jasa untuk memenuhi kebutuhan individu ataupun kelompok secara langsung. Pengeluaran rumah tangga di sini mencakup makanan

5. *Household consumption expenditures consist of expenditures incurred by households, which are used for both individual or collective needs. Household consumptions are classified into food and beverages other than restaurants; clothing, footwear, and related*

dan minuman selain restoran; pakaian, alas kaki dan jasa perawatannya; perumahan dan perlengkapan rumah tangga; kesehatan dan pendidikan; transportasi dan komunikasi; restoran dan hotel serta lainnya.

6. Pengeluaran Konsumsi Pemerintah terdiri dari Pengeluaran Konsumsi Individu dan Pengeluaran Konsumsi Kolektif. Barang dan jasa individu merupakan barang dan jasa privat, dimana ciri-ciri barang privat adalah a) Scarcity, yaitu ada kelangkaan/ keterbatasan dalam jumlah; b) Excludable consumption, yaitu konsumsi suatu barang dapat dibatasi hanya pada mereka yang memenuhi persyaratan tertentu (biasanya harga); c) Rivalrous competition, yaitu konsumsi oleh satu konsumen akan mengurangi atau menghilangkan kesempatan pihak lain untuk melakukan hal serupa. Contoh barang dan jasa yang dihasilkan pemerintah dan tergolong sebagai barang dan jasa individu adalah jasa pelayanan kesehatan pemerintah di rumah sakit/ puskesmas dan jasa pendidikan di sekolah/universitas negeri. Sedangkan barang dan jasa kolektif ekuivalen dengan barang publik yang memiliki ciri a) Non rivalry, yaitu

*maintenance services; housing and household equipment; health and education; transport and communication; restaurants and hotels; and others.*

6. *Government consumption expenditure consists of Individual Consumption Expenditure and Collective Consumption Expenditure. Individual goods and services are private goods and services, which the characteristics of private goods is a) Scarcity, that there is a scarcity/limited in number; b) Excludable consumption, the consumption of goods can be limited only to those who meet certain requirements (usually the price); c) Rivalrous competition, ie consumption by the consumer will reduce or eliminate the chance of another party to do so. Examples of goods and services produced by government and classified as goods and services of individuals is the government health services in hospitals/ health centers and education services in schools/universities. Collective goods and services equivalent to public goods characterized by a) Non-rivalry, namely the use of a consumer for an item does not reduce the chance of another consumer to also consume goods; b) Non-*

penggunaan satu konsumen terhadap suatu barang tidak mengurangi kesempatan konsumen lain untuk juga mengkonsumsi barang tersebut; b) Non excludable, yaitu apabila suatu barang publik tersedia, maka tidak ada yang dapat menghalangi siapapun untuk memperoleh manfaat dari barang tersebut atau dengan kata lain setiap orang memiliki akses ke barang tersebut. Contoh barang dan jasa yang dihasilkan pemerintah dan tergolong sebagai barang dan jasa kolektif adalah jasa pertahanan yang dilakukan TNI dan keamanan yang dilakukan kepolisian.

*excludable, i.e. when a public good available, then nothing can hinder anyone to benefit from the goods or in other words everyone has access to the goods. Examples of goods and services produced by government and classified as collective goods and services is carried military defense services and the police's security.*

7. Pembentukan Modal Tetap Bruto (PMTB) mencakup pengadaan, pembuatan, dan pembelian barang modal. Barang modal dimaksud adalah barang-barang yang digunakan untuk proses produksi, tahan lama atau yang mempunyai umur pemakaian lebih dari satu tahun seperti bangunan, mesin-mesin dan alat angkutan. Termasuk pula di sini perbaikan besar (berat) yang sifatnya memperpanjang umur atau mengubah bentuk atau kapasitas barang modal tersebut. Pengeluaran barang modal untuk keperluan militer juga dicakup sebagai PMTB.

7. *Gross Fixed Capital Formation (GFCF) includes procurement, manufacture, and the purchase of capital goods. Capital goods are goods which are used for the production process, durable or have a service life of more than one year such as buildings, machinery, and transportation equipment. Including here: huge improvement that are to extend the life or changing the shape or the capacity of the capital goods. Capital expenditures for military purposes are also covered as GFCF. GFCF component are classified into six sub-components: Construction; Machinery and Equipment; vehicle;*

Klasifikasi komponen PMTB dibagi menjadi 6 sub komponen yaitu Konstruksi; Mesin dan Peralatan; Kendaraan; Peralatan Lainnya; Cultivated Biological Resources (CBR) dan Produk Kekayaan Intelektual.

*Other equipment; Cultivated Biological Resources (CBR) and Intellectual Property Product.*

8. Ekspor barang dan jasa merupakan transaksi perdagangan barang dan jasa dari penduduk (residen) ke bukan penduduk (nonresiden). Impor barang dan jasa adalah transaksi perdagangan dari bukan penduduk ke penduduk. Ekspor atau impor barang terjadi pada saat terjadi perubahan hak kepemilikan barang antara penduduk dengan bukan penduduk (dengan atau tanpa perpindahan fisik barang tersebut). Pada PDB dengan tahun dasar 2010, ekspor dan impor barang dirinci menjadi nonmigas dan migas.
8. *Exports of goods and services consist of transactions of goods and services from residents to non-residents. Imports of goods and services consist of transaction of goods and services from non-residents to residents. Exports and imports of goods occur when there are changes in ownership of goods between residents and non-residents (with or without physical movements of goods across frontiers). On the GDP at 2010 basic year, exports and imports of goods specified into non oil and gas and oil and gas.*
9. Produk Domestik Bruto maupun agregat turunannya disajikan dalam 2 (dua) versi penilaian, yaitu atas dasar "harga berlaku" dan atas dasar "harga konstan". Disebut sebagai harga berlaku karena seluruh agregat dinilai dengan menggunakan harga pada tahun berjalan, sedangkan harga konstan penilaiannya didasarkan kepada harga satu tahun dasar tertentu, dalam publikasi ini
9. *GDP and its aggregations are presented in two forms: at current market prices and at constant base year market prices. In presenting current market prices, all aggregates are valued at current market prices, while base year constant market prices are shown by valuing all aggregates at fixed base year prices. Year of 2010 is used as the base year in this publication.*

digunakan harga tahun 2010.

10. Laju pertumbuhan Produk Domestik Bruto diperoleh dari perhitungan PDB atas dasar harga konstan. Diperoleh dengan cara mengurangi nilai PDB pada tahun ke-n terhadap nilai pada tahun ke n-1 (tahun sebelumnya), dibagi dengan nilai pada tahun ke n-1, dikalikan dengan 100 persen. Laju pertumbuhan menunjukkan perkembangan agregat pendapatan dari satu waktu tertentu terhadap waktu sebelumnya
10. *Growth rate of Gross Domestic Product is derived from GDP at constant market prices. It is obtained by subtracting the value of GDP year n with the value of GDP year n-1, divided by the value of GDP year n-1 then multiplied by 100 percent. The growth rate of GDP explains the income growth during the given period.*

<https://karimunkab.bps.go.id>

**ULASAN**

Besarnya nilai tambah yang dihasilkan oleh seluruh aktivitas perekonomian di Kabupaten Karimun dapat diukur dengan menggunakan indikator Produk Domestik Regional Bruto (PDRB). Nilai PDRB atas dasar harga berlaku tahun 2019 mampu mencapai 13.536,86 miliar rupiah, dan atas dasar harga konstan (2010=100) tahun 2019 nilai PDRB tahun yang sama sebesar 9.456,92 miliar rupiah.

Dalam menilai PDRB atas dasar harga berlaku, digunakan data harga tahun 2019, sedangkan untuk menilai PDRB atas dasar harga konstan 2019 data yang digunakan adalah harga tahun 2010. Dengan menggunakan data harga pada tahun dasar diharapkan bisa memantau pertumbuhan ekonomi secara riil tanpa dipengaruhi oleh perubahan harga atau inflasi.

Pada tahun 2019 sektor-sektor yang menjadi andalan dalam perekonomian di Kabupaten Karimun adalah sektor perdagangan sebesar 18,66 persen, konstruksi sebesar 17,83 persen, pertanian sebesar 15,34 persen, industri pengolahan sebesar 13,15 persen, pertambangan dan penggalian sebesar 10,47 persen.

**DESCRIPTION**

*The amount of value added that produced by whole economic activities in Karimun Regency could be measured by using the Gross Regional Domestic Product (GRDP) indicators. The 2019 GDRP value based on current prices could produce value added that reached to 13.536,86 billion Rupiah, while the constant price based was reached to 9.456,92 billion rupiah.*

*In measuring current price based GDRP, we used present price data in which years the indicators measures. While to measure constant price based GDRP, we used the year 2010's price data. By using constant price in measuring GDRP, it was hoped that we could observing economic growth which was independent from any price changes influences (inflation).*

*In 2019, the economic sector which have been the biggest mainstays for the Karimun Regency was trade sector with the share up to 18,66 percent, construction sector 17,83 percent, agricultural 15,34 percent, manufacturing industry 13,15 percent, and mining and quarrying sector 10,47 percent.*

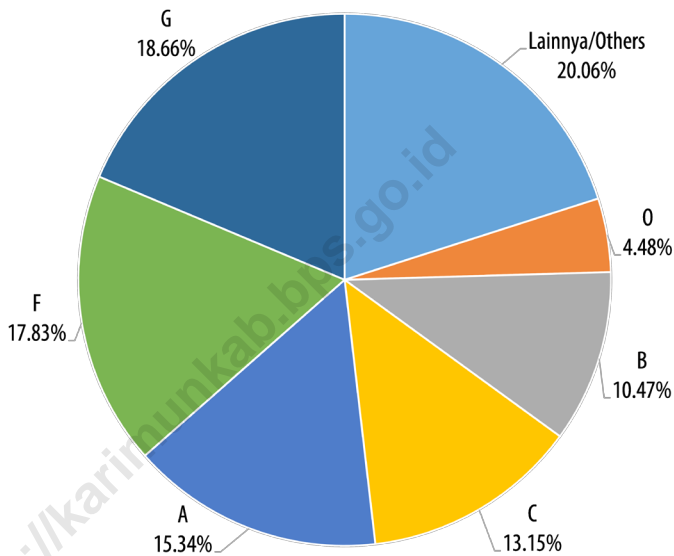
Sementara pertumbuhan perekonomian Kabupaten Karimun, dapat dilihat dengan menggunakan data indeks berantai PDRB atas dasar harga konstan. Pada tahun 2019 perekonomian Kabupaten Karimun mampu tumbuh sebesar 4,89 persen. Jika dilihat masing-masing sektor, sektor informasi dan komunikasi mengalami pertumbuhan tertinggi yaitu 8,17 persen, diikuti sektor administrasi pemerintahan, pertahanan, dan jaminan sosial wajib sebesar 7,77 persen, sektor pertambangan dan penggalian 6,95 persen, sektor jasa keuangan dan asuransi 6,75 persen, dan sektor konstruksi 6,68 persen.

*Meanwhile, Karimun Regency economic growth is presented by the chain index of constant prices based GDRP. In 2019, Karimun Regency's economic grown 4,89 percent. The growth of information and comunication sector is the highest growth this year which is 8,17 percent, followed by government administration sector with 7,77 percent, mining and quarrying with 6,95 percent, financial and insurance service sector with 6,75 percent, and construction sector with 6,68 percent.*



**Gambar 28**  
**Figures**

**Distribusi Persentase Produk Domestik Regional Bruto Atas Dasar Harga Berlaku Menurut Lapangan Usaha Kabupaten Karimun , 2019**  
**Percentage Distribution of Gross Regional Domestic Product at Current Market Price by Industrial Classification In Karimun Regency, 2019**



Keterangan/Note :

A : Pertanian, Kehutanan, dan Perikanan/Agriculture, Forestry and Fishing

B : Pertambangan dan Penggalian/ Mining and Quarrying

C : Industri Pengolahan/Processing Industries

F : Konstruksi/Construction

G : Perdagangan Besar dan Eceran; Reparasi Mobil dan Sepeda Motor/Large and Retail Trade, Reparation of Cars and Motorcycle

O : Administrasi Pemerintahan, Pertahanan dan Jaminan Sosial Wajib/Government Administration, Defense and Social Assurances

Sumber/Source : BPS Kabupaten Karimun/ BPS- Statistic of Karimun Regency

**Tabel**  
**Table** 12.1

**Produk Domestik Regional Bruto Kabupaten Karimun Atas Dasar Harga Berlaku Menurut Lapangan Usaha (miliar rupiah), 2015 - 2019**  
**Gross Regional Domestic Product of Karimun Regency at Current Market Prices by Industry (billion rupiahs), 2015 - 2019**

Lapangan Usaha/Industry		2015
(1)		(2)
A	Pertanian, Kehutanan, dan Perikanan/ <i>Agriculture, Forestry, and Fishing</i>	1 606,74
B	Pertambangan dan Penggalian/ <i>Mining and Quarrying</i>	1 063,09
C	Industri Pengolahan/ <i>Manufacturing</i>	1 375,82
D	Pengadaan Listrik dan Gas/ <i>Electricity and Gas</i>	24,45
E	Pengadaan Air; Pengelolaan Sampah, Limbah, dan Daur Ulang/ <i>Water Supply; Sewerage, Waste Management, and Remediation Activities</i>	4,11
F	Konstruksi/ <i>Construction</i>	1 553,41
G	Perdagangan Besar dan Eceran; Reparasi Mobil dan Sepeda Motor/ <i>Wholesale and Retail Trade; Repair of Motor Vehicles and Motorcycles</i>	1 711,74
H	Transportasi dan Pergudangan/ <i>Transportation and Storage</i>	383,40
I	Penyediaan Akomodasi dan Makan Minum/ <i>Accommodation and Food Service Activities</i>	193,89
J	Informasi dan Komunikasi/ <i>Information and Communication</i>	259,68
K	Jasa Keuangan dan Asuransi/ <i>Financial and Insurance Activities</i>	161,41
L	Real Estat/ <i>Real Estate Activities</i>	300,87
M,N	Jasa Perusahaan/ <i>Business Activities</i>	1,37
O	Administrasi Pemerintahan, Pertahanan, dan Jaminan Sosial Wajib/ <i>Public Administration and Defence; Compulsory Social Security</i>	375,67
P	Jasa Pendidikan/ <i>Education</i>	317,57
Q	Jasa Kesehatan dan Kegiatan Sosial/ <i>Human Health and Social Work Activities</i>	153,89
R,S,T,U	Jasa Lainnya/ <i>Other Services Activities</i>	145,00
<b>Produk Domestik Regional Bruto/Gross Regional Domestic Product</b>		<b>9 632,11</b>

Lanjutan Tabel/Continued Table 12.1

Lapangan Usaha/Industry		2016
	(1)	(2)
A	Pertanian, Kehutanan, dan Perikanan/ <i>Agriculture, Forestry, and Fishing</i>	1 743,18
B	Pertambangan dan Penggalian/ <i>Mining and Quarrying</i>	1 142,71
C	Industri Pengolahan/ <i>Manufacturing</i>	1 519,74
D	Pengadaan Listrik dan Gas/ <i>Electricity and Gas</i>	28,96
E	Pengadaan Air; Pengelolaan Sampah, Limbah, dan Daur Ulang/ <i>Water Supply; Sewerage, Waste Management, and Remediation Activities</i>	4,48
F	Konstruksi/ <i>Construction</i>	1 709,00
G	Perdagangan Besar dan Eceran; Reparasi Mobil dan Sepeda Motor/ <i>Wholesale and Retail Trade; Repair of Motor Vehicles and Motorcycles</i>	1 935,33
H	Transportasi dan Pergudangan/ <i>Transportation and Storage</i>	440,43
I	Penyediaan Akomodasi dan Makan Minum/ <i>Accommodation and Food Service Activities</i>	214,84
J	Informasi dan Komunikasi/ <i>Information and Communication</i>	276,81
K	Jasa Keuangan dan Asuransi/ <i>Financial and Insurance Activities</i>	174,65
L	Real Estat/ <i>Real Estate Activities</i>	335,98
M,N	Jasa Perusahaan/ <i>Business Activities</i>	1,53
O	Administrasi Pemerintahan, Pertahanan, dan Jaminan Sosial Wajib/ <i>Public Administration and Defence; Compulsory Social Security</i>	406,74
P	Jasa Pendidikan/ <i>Education</i>	347,21
Q	Jasa Kesehatan dan Kegiatan Sosial/ <i>Human Health and Social Work Activities</i>	169,21
R,S,T,U	Jasa Lainnya/ <i>Other Services Activities</i>	159,39
<b>Produk Domestik Regional Bruto/Gross Regional Domestic Product</b>		<b>10 610,20</b>

Lanjutan Tabel/*Continued Table* 12.1

<b>Lapangan Usaha/Industry</b>		<b>2017</b>
	<b>(1)</b>	<b>(2)</b>
A	Pertanian, Kehutanan, dan Perikanan/ <i>Agriculture, Forestry, and Fishing</i>	1 792,16
B	Pertambangan dan Penggalian/ <i>Mining and Quarrying</i>	1 223,56
C	Industri Pengolahan/ <i>Manufacturing</i>	1 647,21
D	Pengadaan Listrik dan Gas/ <i>Electricity and Gas</i>	33,21
E	Pengadaan Air; Pengelolaan Sampah, Limbah, dan Daur Ulang/ <i>Water Supply; Sewerage, Waste Management, and Remediation Activities</i>	5,02
F	Konstruksi/ <i>Construction</i>	1 889,24
G	Perdagangan Besar dan Eceran; Reparasi Mobil dan Sepeda Motor/ <i>Wholesale and Retail Trade; Repair of Motor Vehicles and Motorcycles</i>	2 182,40
H	Transportasi dan Pergudangan/ <i>Transportation and Storage</i>	504,61
I	Penyediaan Akomodasi dan Makan Minum/ <i>Accommodation and Food Service Activities</i>	235,75
J	Informasi dan Komunikasi/ <i>Information and Communication</i>	311,34
K	Jasa Keuangan dan Asuransi/ <i>Financial and Insurance Activities</i>	193,05
L	Real Estat/ <i>Real Estate Activities</i>	366,02
M,N	Jasa Perusahaan/ <i>Business Activities</i>	1,74
O	Administrasi Pemerintahan, Pertahanan, dan Jaminan Sosial Wajib/ <i>Public Administration and Defence; Compulsory Social Security</i>	468,68
P	Jasa Pendidikan/ <i>Education</i>	402,21
Q	Jasa Kesehatan dan Kegiatan Sosial/ <i>Human Health and Social Work Activities</i>	189,68
R,S,T,U	Jasa Lainnya/ <i>Other Services Activities</i>	172,60
<b>Produk Domestik Regional Bruto/Gross Regional Domestic Product</b>		<b>11 618,49</b>

Lanjutan Tabel/*Continued Table 12.1*

<b>Lapangan Usaha/Industry</b>		<b>2018*</b>
	(1)	(2)
A	Pertanian, Kehutanan, dan Perikanan/ <i>Agriculture, Forestry, and Fishing</i>	1 893,36
B	Pertambangan dan Penggalian/ <i>Mining and Quarrying</i>	1 332,94
C	Industri Pengolahan/ <i>Manufacturing</i>	1 710,18
D	Pengadaan Listrik dan Gas/ <i>Electricity and Gas</i>	34,83
E	Pengadaan Air; Pengelolaan Sampah, Limbah, dan Daur Ulang/ <i>Water Supply; Sewerage, Waste Management, and Remediation Activities</i>	5,02
F	Konstruksi/ <i>Construction</i>	2 222,88
G	Perdagangan Besar dan Eceran; Reparasi Mobil dan Sepeda Motor/ <i>Wholesale and Retail Trade; Repair of Motor Vehicles and Motorcycles</i>	2 380,81
H	Transportasi dan Pergudangan/ <i>Transportation and Storage</i>	523,47
I	Penyediaan Akomodasi dan Makan Minum/ <i>Accommodation and Food Service Activities</i>	247,68
J	Informasi dan Komunikasi/ <i>Information and Communication</i>	327,65
K	Jasa Keuangan dan Asuransi/ <i>Financial and Insurance Activities</i>	209,98
L	Real Estat/ <i>Real Estate Activities</i>	377,57
M,N	Jasa Perusahaan/ <i>Business Activities</i>	1,95
O	Administrasi Pemerintahan, Pertahanan, dan Jaminan Sosial Wajib/ <i>Public Administration and Defence; Compulsory Social Security</i>	538,93
P	Jasa Pendidikan/ <i>Education</i>	439,20
Q	Jasa Kesehatan dan Kegiatan Sosial/ <i>Human Health and Social Work Activities</i>	196,79
R,S,T,U	Jasa Lainnya/ <i>Other Services Activities</i>	185,52
<b>Produk Domestik Regional Bruto/Gross Regional Domestic Product</b>		<b>12 628,77</b>

Lanjutan Tabel/*Continued Table* 12.1

<b>Lapangan Usaha/Industry</b>		<b>2019**</b>
	<b>(1)</b>	<b>(2)</b>
A	Pertanian, Kehutanan, dan Perikanan/ <i>Agriculture, Forestry, and Fishing</i>	2 077,09
B	Pertambangan dan Penggalian/ <i>Mining and Quarrying</i>	1 417,54
C	Industri Pengolahan/ <i>Manufacturing</i>	1 779,94
D	Pengadaan Listrik dan Gas/ <i>Electricity and Gas</i>	35,33
E	Pengadaan Air; Pengelolaan Sampah, Limbah, dan Daur Ulang/ <i>Water Supply; Sewerage, Waste Management, and Remediation Activities</i>	5,02
F	Konstruksi/ <i>Construction</i>	2 414,19
G	Perdagangan Besar dan Eceran; Reparasi Mobil dan Sepeda Motor/ <i>Wholesale and Retail Trade; Repair of Motor Vehicles and Motorcycles</i>	2 526,50
H	Transportasi dan Pergudangan/ <i>Transportation and Storage</i>	550,43
I	Penyediaan Akomodasi dan Makan Minum/ <i>Accommodation and Food Service Activities</i>	266,30
J	Informasi dan Komunikasi/ <i>Information and Communication</i>	363,33
K	Jasa Keuangan dan Asuransi/ <i>Financial and Insurance Activities</i>	229,90
L	Real Estat/ <i>Real Estate Activities</i>	384,91
M,N	Jasa Perusahaan/ <i>Business Activities</i>	2,17
O	Administrasi Pemerintahan, Pertahanan, dan Jaminan Sosial Wajib/ <i>Public Administration and Defence; Compulsory Social Security</i>	606,24
P	Jasa Pendidikan/ <i>Education</i>	482,12
Q	Jasa Kesehatan dan Kegiatan Sosial/ <i>Human Health and Social Work Activities</i>	208,85
R,S,T,U	Jasa Lainnya/ <i>Other Services Activities</i>	187,00
<b>Produk Domestik Regional Bruto/Gross Regional Domestic Product</b>		<b>13 536,86</b>

Catatan/Note: \*) Angka sementara/ Preliminary figures  
 \*\*) Angka sangat sementara/ Very preliminary figures

Sumber/Source: BPS Kabupaten Karimun/ BPS- Statistic of Karimun Regency

**Tabel**  
**Table** 12.2

**Produk Domestik Regional Bruto Kabupaten Karimun  
Atas Dasar Harga Konstan 2010 Menurut Lapangan  
Usaha (miliar rupiah), 2015 - 2019**  
*Gross Regional Domestic Product of Karimun Regency  
at 2010 Constant Market Prices by Industry (billion  
rupiahs), 2015 - 2019*

Lapangan Usaha/Industry		2015
	(1)	(2)
A	Pertanian, Kehutanan, dan Perikanan/ <i>Agriculture, Forestry, and Fishing</i>	1 311,37
B	Pertambangan dan Penggalian/ <i>Mining and Quarrying</i>	901,94
C	Industri Pengolahan/ <i>Manufacturing</i>	1 097,65
D	Pengadaan Listrik dan Gas/ <i>Electricity and Gas</i>	21,73
E	Pengadaan Air; Pengelolaan Sampah, Limbah, dan Daur Ulang/ <i>Water Supply; Sewerage, Waste Management, and Remediation Activities</i>	3,44
F	Konstruksi/ <i>Construction</i>	1 167,86
G	Perdagangan Besar dan Eceran; Reparasi Mobil dan Sepeda Motor/ <i>Wholesale and Retail Trade; Repair of Motor Vehicles and Motorcycles</i>	1 343,17
H	Transportasi dan Pergudangan/ <i>Transportation and Storage</i>	281,60
I	Penyediaan Akomodasi dan Makan Minum/ <i>Accommodation and Food Service Activities</i>	153,33
J	Informasi dan Komunikasi/ <i>Information and Communication</i>	248,55
K	Jasa Keuangan dan Asuransi/ <i>Financial and Insurance Activities</i>	129,23
L	Real Estat/ <i>Real Estate Activities</i>	244,29
M,N	Jasa Perusahaan/ <i>Business Activities</i>	1,19
O	Administrasi Pemerintahan, Pertahanan, dan Jaminan Sosial Wajib/ <i>Public Administration and Defence; Compulsory Social Security</i>	279,02
P	Jasa Pendidikan/ <i>Education</i>	252,88
Q	Jasa Kesehatan dan Kegiatan Sosial/ <i>Human Health and Social Work Activities</i>	127,46
R,S,T,U	Jasa Lainnya/ <i>Other Services Activities</i>	113,82
<b>Produk Domestik Regional Bruto/Gross Regional Domestic Product</b>		<b>7 678,54</b>

Lanjutan Tabel/*Continued Table* 12.2

<b>Lapangan Usaha/Industry</b>		<b>2016</b>
	<b>(1)</b>	<b>(2)</b>
A	Pertanian, Kehutanan, dan Perikanan/ <i>Agriculture, Forestry, and Fishing</i>	1 381,33
B	Pertambangan dan Penggalian/ <i>Mining and Quarrying</i>	936,90
C	Industri Pengolahan/ <i>Manufacturing</i>	1 171,15
D	Pengadaan Listrik dan Gas/ <i>Electricity and Gas</i>	25,18
E	Pengadaan Air; Pengelolaan Sampah, Limbah, dan Daur Ulang/ <i>Water Supply; Sewerage, Waste Management, and Remediation Activities</i>	3,64
F	Konstruksi/ <i>Construction</i>	1 265,34
G	Perdagangan Besar dan Eceran; Reparasi Mobil dan Sepeda Motor/ <i>Wholesale and Retail Trade; Repair of Motor Vehicles and Motorcycles</i>	1 432,80
H	Transportasi dan Pergudangan/ <i>Transportation and Storage</i>	308,20
I	Penyediaan Akomodasi dan Makan Minum/ <i>Accommodation and Food Service Activities</i>	163,11
J	Informasi dan Komunikasi/ <i>Information and Communication</i>	260,48
K	Jasa Keuangan dan Asuransi/ <i>Financial and Insurance Activities</i>	134,21
L	Real Estat/ <i>Real Estate Activities</i>	259,21
M,N	Jasa Perusahaan/ <i>Business Activities</i>	1,28
O	Administrasi Pemerintahan, Pertahanan, dan Jaminan Sosial Wajib/ <i>Public Administration and Defence; Compulsory Social Security</i>	290,59
P	Jasa Pendidikan/ <i>Education</i>	263,78
Q	Jasa Kesehatan dan Kegiatan Sosial/ <i>Human Health and Social Work Activities</i>	135,20
R,S,T,U	Jasa Lainnya/ <i>Other Services Activities</i>	119,67
<b>Produk Domestik Regional Bruto/Gross Regional Domestic Product</b>		<b>8 152,07</b>



Lanjutan Tabel/Continued Table 12.2

Lapangan Usaha/Industry		2017
	(1)	(2)
A	Pertanian, Kehutanan, dan Perikanan/ <i>Agriculture, Forestry, and Fishing</i>	1 389,64
B	Pertambangan dan Penggalian/ <i>Mining and Quarrying</i>	987,42
C	Industri Pengolahan/ <i>Manufacturing</i>	1 232,15
D	Pengadaan Listrik dan Gas/ <i>Electricity and Gas</i>	28,54
E	Pengadaan Air; Pengelolaan Sampah, Limbah, dan Daur Ulang/ <i>Water Supply; Sewerage, Waste Management, and Remediation Activities</i>	3,98
F	Konstruksi/ <i>Construction</i>	1 365,83
G	Perdagangan Besar dan Eceran; Reparasi Mobil dan Sepeda Motor/ <i>Wholesale and Retail Trade; Repair of Motor Vehicles and Motorcycles</i>	1 522,20
H	Transportasi dan Pergudangan/ <i>Transportation and Storage</i>	327,61
I	Penyediaan Akomodasi dan Makan Minum/ <i>Accommodation and Food Service Activities</i>	171,72
J	Informasi dan Komunikasi/ <i>Information and Communication</i>	273,16
K	Jasa Keuangan dan Asuransi/ <i>Financial and Insurance Activities</i>	140,77
L	Real Estat/ <i>Real Estate Activities</i>	270,85
M,N	Jasa Perusahaan/ <i>Business Activities</i>	1,36
O	Administrasi Pemerintahan, Pertahanan, dan Jaminan Sosial Wajib/ <i>Public Administration and Defence; Compulsory Social Security</i>	316,25
P	Jasa Pendidikan/ <i>Education</i>	280,72
Q	Jasa Kesehatan dan Kegiatan Sosial/ <i>Human Health and Social Work Activities</i>	146,21
R,S,T,U	Jasa Lainnya/ <i>Other Services Activities</i>	124,72
<b>Produk Domestik Regional Bruto/Gross Regional Domestic Product</b>		<b>8 583,14</b>

Lanjutan Tabel/*Continued Table* 12.2

<b>Lapangan Usaha/Industry</b>		<b>2018*</b>
	<b>(1)</b>	<b>(2)</b>
A	Pertanian, Kehutanan, dan Perikanan/ <i>Agriculture, Forestry, and Fishing</i>	1 422,52
B	Pertambangan dan Penggalian/ <i>Mining and Quarrying</i>	1 024,93
C	Industri Pengolahan/ <i>Manufacturing</i>	1 246,98
D	Pengadaan Listrik dan Gas/ <i>Electricity and Gas</i>	28,80
E	Pengadaan Air; Pengelolaan Sampah, Limbah, dan Daur Ulang/ <i>Water Supply; Sewerage, Waste Management, and Remediation Activities</i>	3,98
F	Konstruksi/ <i>Construction</i>	1 579,97
G	Perdagangan Besar dan Eceran; Reparasi Mobil dan Sepeda Motor/ <i>Wholesale and Retail Trade; Repair of Motor Vehicles and Motorcycles</i>	1 562,19
H	Transportasi dan Pergudangan/ <i>Transportation and Storage</i>	336,38
I	Penyediaan Akomodasi dan Makan Minum/ <i>Accommodation and Food Service Activities</i>	175,97
J	Informasi dan Komunikasi/ <i>Information and Communication</i>	287,15
K	Jasa Keuangan dan Asuransi/ <i>Financial and Insurance Activities</i>	150,65
L	Real Estat/ <i>Real Estate Activities</i>	278,52
M,N	Jasa Perusahaan/ <i>Business Activities</i>	1,46
O	Administrasi Pemerintahan, Pertahanan, dan Jaminan Sosial Wajib/ <i>Public Administration and Defence; Compulsory Social Security</i>	346,57
P	Jasa Pendidikan/ <i>Education</i>	295,23
Q	Jasa Kesehatan dan Kegiatan Sosial/ <i>Human Health and Social Work Activities</i>	150,43
R,S,T,U	Jasa Lainnya/ <i>Other Services Activities</i>	124,62
<b>Produk Domestik Regional Bruto/Gross Regional Domestic Product</b>		<b>9 016,34</b>

Lanjutan Tabel/*Continued Table 12.2*

<b>Lapangan Usaha/Industry</b>		<b>2019**</b>
	<b>(1)</b>	<b>(2)</b>
A	Pertanian, Kehutanan, dan Perikanan/ <i>Agriculture, Forestry, and Fishing</i>	1 498,62
B	Pertambangan dan Penggalian/ <i>Mining and Quarrying</i>	1 096,19
C	Industri Pengolahan/ <i>Manufacturing</i>	1 277,90
D	Pengadaan Listrik dan Gas/ <i>Electricity and Gas</i>	28,44
E	Pengadaan Air; Pengelolaan Sampah, Limbah, dan Daur Ulang/ <i>Water Supply; Sewerage, Waste Management, and Remediation Activities</i>	3,98
F	Konstruksi/ <i>Construction</i>	1 685,49
G	Perdagangan Besar dan Eceran; Reparasi Mobil dan Sepeda Motor/ <i>Wholesale and Retail Trade; Repair of Motor Vehicles and Motorcycles</i>	1 613,53
H	Transportasi dan Pergudangan/ <i>Transportation and Storage</i>	349,57
I	Penyediaan Akomodasi dan Makan Minum/ <i>Accommodation and Food Service Activities</i>	183,33
J	Informasi dan Komunikasi/ <i>Information and Communication</i>	310,61
K	Jasa Keuangan dan Asuransi/ <i>Financial and Insurance Activities</i>	160,82
L	Real Estat/ <i>Real Estate Activities</i>	282,35
M,N	Jasa Perusahaan/ <i>Business Activities</i>	1,54
O	Administrasi Pemerintahan, Pertahanan, dan Jaminan Sosial Wajib/ <i>Public Administration and Defence; Compulsory Social Security</i>	373,50
P	Jasa Pendidikan/ <i>Education</i>	308,14
Q	Jasa Kesehatan dan Kegiatan Sosial/ <i>Human Health and Social Work Activities</i>	158,16
R,S,T,U	Jasa Lainnya/ <i>Other Services Activities</i>	124,72
<b>Produk Domestik Regional Bruto/Gross Regional Domestic Product</b>		<b>9 456,92</b>

Catatan/Note: \*) Angka sementara/ Preliminary figures  
 \*\*) Angka sangat sementara/ Very preliminary figures

Sumber/Source: BPS Kabupaten Karimun/ BPS- *Statistic of Karimun Regency*

**Tabel**  
**Table** 12.3

**Distribusi Persentase Produk Domestik Regional Bruto Kabupaten Karimun Atas Dasar Harga Berlaku Menurut Lapangan Usaha, 2015 - 2019**  
**Percentage Distribution of Gross Regional Domestic Product of Karimun Regency at Current Market Prices by Industry, 2015 - 2019**

Lapangan Usaha/Industry		2015
(1)		(2)
A	Pertanian, Kehutanan, dan Perikanan/ <i>Agriculture, Forestry, and Fishing</i>	16,68
B	Pertambangan dan Penggalian/ <i>Mining and Quarrying</i>	11,04
C	Industri Pengolahan/ <i>Manufacturing</i>	14,28
D	Pengadaan Listrik dan Gas/ <i>Electricity and Gas</i>	0,25
E	Pengadaan Air; Pengelolaan Sampah, Limbah, dan Daur Ulang/ <i>Water Supply; Sewerage, Waste Management, and Remediation Activities</i>	0,04
F	Konstruksi/ <i>Construction</i>	16,13
G	Perdagangan Besar dan Eceran; Reparasi Mobil dan Sepeda Motor/ <i>Wholesale and Retail Trade; Repair of Motor Vehicles and Motorcycles</i>	17,77
H	Transportasi dan Pergudangan/ <i>Transportation and Storage</i>	3,98
I	Penyediaan Akomodasi dan Makan Minum/ <i>Accommodation and Food Service Activities</i>	2,01
J	Informasi dan Komunikasi/ <i>Information and Communication</i>	2,70
K	Jasa Keuangan dan Asuransi/ <i>Financial and Insurance Activities</i>	1,68
L	Real Estat/ <i>Real Estate Activities</i>	3,12
M,N	Jasa Perusahaan/ <i>Business Activities</i>	0,01
O	Administrasi Pemerintahan, Pertahanan, dan Jaminan Sosial Wajib/ <i>Public Administration and Defence; Compulsory Social Security</i>	3,90
P	Jasa Pendidikan/ <i>Education</i>	3,30
Q	Jasa Kesehatan dan Kegiatan Sosial/ <i>Human Health and Social Work Activities</i>	1,60
R,S,T,U	Jasa Lainnya/ <i>Other Services Activities</i>	1,51
<b>Produk Domestik Regional Bruto/Gross Regional Domestic Product</b>		<b>100,00</b>

Lanjutan Tabel/Continued Table 12.3

Lapangan Usaha/Industry		2016
	(1)	(2)
A	Pertanian, Kehutanan, dan Perikanan/ <i>Agriculture, Forestry, and Fishing</i>	16,43
B	Pertambangan dan Penggalian/ <i>Mining and Quarrying</i>	10,77
C	Industri Pengolahan/ <i>Manufacturing</i>	14,32
D	Pengadaan Listrik dan Gas/ <i>Electricity and Gas</i>	0,27
E	Pengadaan Air; Pengelolaan Sampah, Limbah, dan Daur Ulang/ <i>Water Supply; Sewerage, Waste Management, and Remediation Activities</i>	0,04
F	Konstruksi/ <i>Construction</i>	16,11
G	Perdagangan Besar dan Eceran; Reparasi Mobil dan Sepeda Motor/ <i>Wholesale and Retail Trade; Repair of Motor Vehicles and Motorcycles</i>	18,24
H	Transportasi dan Pergudangan/ <i>Transportation and Storage</i>	4,15
I	Penyediaan Akomodasi dan Makan Minum/ <i>Accommodation and Food Service Activities</i>	2,02
J	Informasi dan Komunikasi/ <i>Information and Communication</i>	2,61
K	Jasa Keuangan dan Asuransi/ <i>Financial and Insurance Activities</i>	1,65
L	Real Estat/ <i>Real Estate Activities</i>	3,17
M,N	Jasa Perusahaan/ <i>Business Activities</i>	0,01
O	Administrasi Pemerintahan, Pertahanan, dan Jaminan Sosial Wajib/ <i>Public Administration and Defence; Compulsory Social Security</i>	3,83
P	Jasa Pendidikan/ <i>Education</i>	3,27
Q	Jasa Kesehatan dan Kegiatan Sosial/ <i>Human Health and Social Work Activities</i>	1,59
R,S,T,U	Jasa Lainnya/ <i>Other Services Activities</i>	1,50
<b>Produk Domestik Regional Bruto/Gross Regional Domestic Product</b>		<b>100,00</b>

Lanjutan Tabel/*Continued Table* 12.3

<b>Lapangan Usaha/Industry</b>		<b>2017</b>
	<b>(1)</b>	<b>(2)</b>
A	Pertanian, Kehutanan, dan Perikanan/ <i>Agriculture, Forestry, and Fishing</i>	15,43
B	Pertambangan dan Penggalian/ <i>Mining and Quarrying</i>	10,53
C	Industri Pengolahan/ <i>Manufacturing</i>	14,18
D	Pengadaan Listrik dan Gas/ <i>Electricity and Gas</i>	0,29
E	Pengadaan Air; Pengelolaan Sampah, Limbah, dan Daur Ulang/ <i>Water Supply; Sewerage, Waste Management, and Remediation Activities</i>	0,04
F	Konstruksi/ <i>Construction</i>	16,26
G	Perdagangan Besar dan Eceran; Reparasi Mobil dan Sepeda Motor/ <i>Wholesale and Retail Trade; Repair of Motor Vehicles and Motorcycles</i>	18,78
H	Transportasi dan Pergudangan/ <i>Transportation and Storage</i>	4,34
I	Penyediaan Akomodasi dan Makan Minum/ <i>Accommodation and Food Service Activities</i>	2,03
J	Informasi dan Komunikasi/ <i>Information and Communication</i>	2,68
K	Jasa Keuangan dan Asuransi/ <i>Financial and Insurance Activities</i>	1,66
L	Real Estat/ <i>Real Estate Activities</i>	3,15
M,N	Jasa Perusahaan/ <i>Business Activities</i>	0,02
O	Administrasi Pemerintahan, Pertahanan, dan Jaminan Sosial Wajib/ <i>Public Administration and Defence; Compulsory Social Security</i>	4,03
P	Jasa Pendidikan/ <i>Education</i>	3,46
Q	Jasa Kesehatan dan Kegiatan Sosial/ <i>Human Health and Social Work Activities</i>	1,63
R,S,T,U	Jasa Lainnya/ <i>Other Services Activities</i>	1,49
<b>Produk Domestik Regional Bruto/Gross Regional Domestic Product</b>		<b>100,00</b>

Lanjutan Tabel/Continued Table 12.3

Lapangan Usaha/Industry		2018*
	(1)	(2)
A	Pertanian, Kehutanan, dan Perikanan/ <i>Agriculture, Forestry, and Fishing</i>	14,99
B	Pertambangan dan Penggalian/ <i>Mining and Quarrying</i>	10,55
C	Industri Pengolahan/ <i>Manufacturing</i>	13,54
D	Pengadaan Listrik dan Gas/ <i>Electricity and Gas</i>	0,28
E	Pengadaan Air; Pengelolaan Sampah, Limbah, dan Daur Ulang/ <i>Water Supply; Sewerage, Waste Management, and Remediation Activities</i>	0,04
F	Konstruksi/ <i>Construction</i>	17,60
G	Perdagangan Besar dan Eceran; Reparasi Mobil dan Sepeda Motor/ <i>Wholesale and Retail Trade; Repair of Motor Vehicles and Motorcycles</i>	18,85
H	Transportasi dan Pergudangan/ <i>Transportation and Storage</i>	4,15
I	Penyediaan Akomodasi dan Makan Minum/ <i>Accommodation and Food Service Activities</i>	1,96
J	Informasi dan Komunikasi/ <i>Information and Communication</i>	2,59
K	Jasa Keuangan dan Asuransi/ <i>Financial and Insurance Activities</i>	1,66
L	Real Estat/ <i>Real Estate Activities</i>	2,99
M,N	Jasa Perusahaan/ <i>Business Activities</i>	0,02
O	Administrasi Pemerintahan, Pertahanan, dan Jaminan Sosial Wajib/ <i>Public Administration and Defence; Compulsory Social Security</i>	4,27
P	Jasa Pendidikan/ <i>Education</i>	3,48
Q	Jasa Kesehatan dan Kegiatan Sosial/ <i>Human Health and Social Work Activities</i>	1,56
R,S,T,U	Jasa Lainnya/ <i>Other Services Activities</i>	1,47
<b>Produk Domestik Regional Bruto/Gross Regional Domestic Product</b>		<b>100,00</b>

Lanjutan Tabel/*Continued Table* 12.3

Lapangan Usaha/ <i>Industry</i>		2019**
	(1)	(2)
A	Pertanian, Kehutanan, dan Perikanan/ <i>Agriculture, Forestry, and Fishing</i>	15,34
B	Pertambangan dan Penggalian/ <i>Mining and Quarrying</i>	10,47
C	Industri Pengolahan/ <i>Manufacturing</i>	13,15
D	Pengadaan Listrik dan Gas/ <i>Electricity and Gas</i>	0,26
E	Pengadaan Air; Pengelolaan Sampah, Limbah, dan Daur Ulang/ <i>Water Supply; Sewerage, Waste Management, and Remediation Activities</i>	0,04
F	Konstruksi/ <i>Construction</i>	17,83
G	Perdagangan Besar dan Eceran; Reparasi Mobil dan Sepeda Motor/ <i>Wholesale and Retail Trade; Repair of Motor Vehicles and Motorcycles</i>	18,66
H	Transportasi dan Pergudangan/ <i>Transportation and Storage</i>	4,07
I	Penyediaan Akomodasi dan Makan Minum/ <i>Accommodation and Food Service Activities</i>	1,97
J	Informasi dan Komunikasi/ <i>Information and Communication</i>	2,68
K	Jasa Keuangan dan Asuransi/ <i>Financial and Insurance Activities</i>	1,70
L	Real Estat/ <i>Real Estate Activities</i>	2,84
M,N	Jasa Perusahaan/ <i>Business Activities</i>	0,02
O	Administrasi Pemerintahan, Pertahanan, dan Jaminan Sosial Wajib/ <i>Public Administration and Defence; Compulsory Social Security</i>	4,48
P	Jasa Pendidikan/ <i>Education</i>	3,56
Q	Jasa Kesehatan dan Kegiatan Sosial/ <i>Human Health and Social Work Activities</i>	1,54
R,S,T,U	Jasa Lainnya/ <i>Other Services Activities</i>	1,38
<b>Produk Domestik Regional Bruto/<i>Gross Regional Domestic Product</i></b>		<b>100,00</b>

Catatan/*Note*: \*) Angka sementara/ Preliminary figures  
 \*\*) Angka sangat sementara/ Very preliminary figures

Sumber/*Source*: BPS Kabupaten Karimun/ *BPS- Statistic of Karimun Regency*



**Tabel**  
**Table** 12.4

**Laju Pertumbuhan Produk Domestik Regional Bruto Kabupaten Karimun Atas Dasar Harga Konstan 2010 Menurut Lapangan Usaha (persen), 2015 - 2019**  
**Growth Rate of Gross Regional Domestic Product of Karimun Regency at 2010 Constant Market Prices by Industry (percent), 2015 - 2019**

Lapangan Usaha/Industry		2015
	(1)	(2)
A	Pertanian, Kehutanan, dan Perikanan/ <i>Agriculture, Forestry, and Fishing</i>	5,58
B	Pertambangan dan Penggalian/ <i>Mining and Quarrying</i>	5,65
C	Industri Pengolahan/ <i>Manufacturing</i>	7,88
D	Pengadaan Listrik dan Gas/ <i>Electricity and Gas</i>	5,76
E	Pengadaan Air; Pengelolaan Sampah, Limbah, dan Daur Ulang/ <i>Water Supply; Sewerage, Waste Management, and Remediation Activities</i>	5,88
F	Konstruksi/ <i>Construction</i>	8,29
G	Perdagangan Besar dan Eceran; Reparasi Mobil dan Sepeda Motor/ <i>Wholesale and Retail Trade; Repair of Motor Vehicles and Motorcycles</i>	6,48
H	Transportasi dan Pergudangan/ <i>Transportation and Storage</i>	9,55
I	Penyediaan Akomodasi dan Makan Minum/ <i>Accommodation and Food Service Activities</i>	6,49
J	Informasi dan Komunikasi/ <i>Information and Communication</i>	4,72
K	Jasa Keuangan dan Asuransi/ <i>Financial and Insurance Activities</i>	5,70
L	Real Estat/ <i>Real Estate Activities</i>	6,15
M,N	Jasa Perusahaan/ <i>Business Activities</i>	7,66
O	Administrasi Pemerintahan, Pertahanan, dan Jaminan Sosial Wajib/ <i>Public Administration and Defence; Compulsory Social Security</i>	3,50
P	Jasa Pendidikan/ <i>Education</i>	4,53
Q	Jasa Kesehatan dan Kegiatan Sosial/ <i>Human Health and Social Work Activities</i>	6,27
R,S,T,U	Jasa Lainnya/ <i>Other Services Activities</i>	6,25
<b>Produk Domestik Regional Bruto/Gross Regional Domestic Product</b>		<b>6,54</b>

Lanjutan Tabel/*Continued Table* 12.4

<b>Lapangan Usaha/Industry</b>		<b>2016</b>
	(1)	(2)
A	Pertanian, Kehutanan, dan Perikanan/ <i>Agriculture, Forestry, and Fishing</i>	5,33
B	Pertambangan dan Penggalian/ <i>Mining and Quarrying</i>	3,88
C	Industri Pengolahan/ <i>Manufacturing</i>	6,70
D	Pengadaan Listrik dan Gas/ <i>Electricity and Gas</i>	15,91
E	Pengadaan Air; Pengelolaan Sampah, Limbah, dan Daur Ulang/ <i>Water Supply; Sewerage, Waste Management, and Remediation Activities</i>	5,94
F	Konstruksi/ <i>Construction</i>	8,35
G	Perdagangan Besar dan Eceran; Reparasi Mobil dan Sepeda Motor/ <i>Wholesale and Retail Trade; Repair of Motor Vehicles and Motorcycles</i>	6,67
H	Transportasi dan Pergudangan/ <i>Transportation and Storage</i>	9,44
I	Penyediaan Akomodasi dan Makan Minum/ <i>Accommodation and Food Service Activities</i>	6,37
J	Informasi dan Komunikasi/ <i>Information and Communication</i>	4,80
K	Jasa Keuangan dan Asuransi/ <i>Financial and Insurance Activities</i>	3,85
L	Real Estat/ <i>Real Estate Activities</i>	6,11
M,N	Jasa Perusahaan/ <i>Business Activities</i>	7,35
O	Administrasi Pemerintahan, Pertahanan, dan Jaminan Sosial Wajib/ <i>Public Administration and Defence; Compulsory Social Security</i>	4,15
P	Jasa Pendidikan/ <i>Education</i>	4,31
Q	Jasa Kesehatan dan Kegiatan Sosial/ <i>Human Health and Social Work Activities</i>	6,07
R,S,T,U	Jasa Lainnya/ <i>Other Services Activities</i>	5,14
<b>Produk Domestik Regional Bruto/Gross Regional Domestic Product</b>		<b>6,17</b>

Lanjutan Tabel/Continued Table 12.4

Lapangan Usaha/Industry		2017
	(1)	(2)
A	Pertanian, Kehutanan, dan Perikanan/ <i>Agriculture, Forestry, and Fishing</i>	0,60
B	Pertambangan dan Penggalian/ <i>Mining and Quarrying</i>	5,39
C	Industri Pengolahan/ <i>Manufacturing</i>	5,21
D	Pengadaan Listrik dan Gas/ <i>Electricity and Gas</i>	13,33
E	Pengadaan Air; Pengelolaan Sampah, Limbah, dan Daur Ulang/ <i>Water Supply; Sewerage, Waste Management, and Remediation Activities</i>	9,26
F	Konstruksi/ <i>Construction</i>	7,94
G	Perdagangan Besar dan Eceran; Reparasi Mobil dan Sepeda Motor/ <i>Wholesale and Retail Trade; Repair of Motor Vehicles and Motorcycles</i>	6,24
H	Transportasi dan Pergudangan/ <i>Transportation and Storage</i>	6,30
I	Penyediaan Akomodasi dan Makan Minum/ <i>Accommodation and Food Service Activities</i>	5,28
J	Informasi dan Komunikasi/ <i>Information and Communication</i>	4,87
K	Jasa Keuangan dan Asuransi/ <i>Financial and Insurance Activities</i>	4,88
L	Real Estat/ <i>Real Estate Activities</i>	4,49
M,N	Jasa Perusahaan/ <i>Business Activities</i>	6,31
O	Administrasi Pemerintahan, Pertahanan, dan Jaminan Sosial Wajib/ <i>Public Administration and Defence; Compulsory Social Security</i>	8,83
P	Jasa Pendidikan/ <i>Education</i>	6,42
Q	Jasa Kesehatan dan Kegiatan Sosial/ <i>Human Health and Social Work Activities</i>	8,15
R,S,T,U	Jasa Lainnya/ <i>Other Services Activities</i>	4,22
<b>Produk Domestik Regional Bruto/Gross Regional Domestic Product</b>		<b>5,29</b>

Lanjutan Tabel/*Continued Table* 12.4

<b>Lapangan Usaha/Industry</b>		<b>2018*</b>
	(1)	(2)
A	Pertanian, Kehutanan, dan Perikanan/ <i>Agriculture, Forestry, and Fishing</i>	2,37
B	Pertambangan dan Penggalian/ <i>Mining and Quarrying</i>	3,80
C	Industri Pengolahan/ <i>Manufacturing</i>	1,20
D	Pengadaan Listrik dan Gas/ <i>Electricity and Gas</i>	0,89
E	Pengadaan Air; Pengelolaan Sampah, Limbah, dan Daur Ulang/ <i>Water Supply; Sewerage, Waste Management, and Remediation Activities</i>	-0,08
F	Konstruksi/ <i>Construction</i>	15,68
G	Perdagangan Besar dan Eceran; Reparasi Mobil dan Sepeda Motor/ <i>Wholesale and Retail Trade; Repair of Motor Vehicles and Motorcycles</i>	2,63
H	Transportasi dan Pergudangan/ <i>Transportation and Storage</i>	2,68
I	Penyediaan Akomodasi dan Makan Minum/ <i>Accommodation and Food Service Activities</i>	2,48
J	Informasi dan Komunikasi/ <i>Information and Communication</i>	5,12
K	Jasa Keuangan dan Asuransi/ <i>Financial and Insurance Activities</i>	7,02
L	Real Estat/ <i>Real Estate Activities</i>	2,83
M,N	Jasa Perusahaan/ <i>Business Activities</i>	7,72
O	Administrasi Pemerintahan, Pertahanan, dan Jaminan Sosial Wajib/ <i>Public Administration and Defence; Compulsory Social Security</i>	9,59
P	Jasa Pendidikan/ <i>Education</i>	5,17
Q	Jasa Kesehatan dan Kegiatan Sosial/ <i>Human Health and Social Work Activities</i>	2,88
R,S,T,U	Jasa Lainnya/ <i>Other Services Activities</i>	-0,09
<b>Produk Domestik Regional Bruto/Gross Regional Domestic Product</b>		<b>5,05</b>

Lanjutan Tabel/Continued Table 12.4

Lapangan Usaha/Industry		2019**
	(1)	(2)
A	Pertanian, Kehutanan, dan Perikanan/ <i>Agriculture, Forestry, and Fishing</i>	5,35
B	Pertambangan dan Penggalian/ <i>Mining and Quarrying</i>	6,95
C	Industri Pengolahan/ <i>Manufacturing</i>	2,48
D	Pengadaan Listrik dan Gas/ <i>Electricity and Gas</i>	-1,22
E	Pengadaan Air; Pengelolaan Sampah, Limbah, dan Daur Ulang/ <i>Water Supply; Sewerage, Waste Management, and Remediation Activities</i>	0,01
F	Konstruksi/ <i>Construction</i>	6,68
G	Perdagangan Besar dan Eceran; Reparasi Mobil dan Sepeda Motor/ <i>Wholesale and Retail Trade; Repair of Motor Vehicles and Motorcycles</i>	3,29
H	Transportasi dan Pergudangan/ <i>Transportation and Storage</i>	3,92
I	Penyediaan Akomodasi dan Makan Minum/ <i>Accommodation and Food Service Activities</i>	4,18
J	Informasi dan Komunikasi/ <i>Information and Communication</i>	8,17
K	Jasa Keuangan dan Asuransi/ <i>Financial and Insurance Activities</i>	6,75
L	Real Estat/ <i>Real Estate Activities</i>	1,37
M,N	Jasa Perusahaan/ <i>Business Activities</i>	5,52
O	Administrasi Pemerintahan, Pertahanan, dan Jaminan Sosial Wajib/ <i>Public Administration and Defence; Compulsory Social Security</i>	7,77
P	Jasa Pendidikan/ <i>Education</i>	4,37
Q	Jasa Kesehatan dan Kegiatan Sosial/ <i>Human Health and Social Work Activities</i>	5,14
R,S,T,U	Jasa Lainnya/ <i>Other Services Activities</i>	0,09
<b>Produk Domestik Regional Bruto/Gross Regional Domestic Product</b>		<b>4,89</b>

Catatan/Note: \*) Angka sementara/ Preliminary figures  
 \*\*) Angka sangat sementara/ Very preliminary figures

Sumber/Source: BPS Kabupaten Karimun/ BPS- Statistic of Karimun Regency

**Tabel** 12.5  
**Table**

**Produk Domestik Regional Bruto Kabupaten Karimun Atas Dasar Harga Berlaku Menurut Pengeluaran (miliar rupiah), 2015 - 2019**  
**Gross Regional Domestic Product of Karimun Regency at Current Market Prices by Expenditure (billion rupiahs), 2015 - 2019**

Lapangan Usaha/Industry	2015	2016	2017
(1)	(2)	(3)	(4)
Pengeluaran Konsumsi Rumah Tangga <i>Household Consumption Expenditure</i>	5 637,81	6 243,23	7 057,63
Pengeluaran Konsumsi LNPRT <i>NPISH Consumption Expenditure</i>	91,25	97,39	106,91
Pengeluaran Konsumsi Pemerintah <i>Government Consumption Expenditure</i>	1 298,39	1 398,89	1 577,79
Pembentukan Modal Tetap Bruto <i>Gross Fixed Capital Formation</i>	3 058,65	3 496,20	4 023,39
Perubahan Inventori <i>Changes in Inventories</i>	21,58	21,02	7,85
Ekspor Barang dan Jasa <i>Exports of Goods and Services</i>	7 435,34	8 140,84	8 991,08
Dikurangi : Impor Barang dan Jasa <i>Less : Import of Goods and Services</i>	7 911,07	8 800,94	10 146,17
<b>Produk Domestik Regional Bruto</b> <b>Gross Regional Domestic Product</b>	<b>9 631,95</b>	<b>10 596,63</b>	<b>11 618,49</b>

Lanjutan Tabel/Continued Table 12.5

Lapangan Usaha/Industry	2018*	2019**
(1)	(2)	(3)
Pengeluaran Konsumsi Rumah Tangga <i>Household Consumption Expenditure</i>	7 827,51	8 511,27
Pengeluaran Konsumsi LNPRT <i>NPISH Consumption Expenditure</i>	127,33	141,73
Pengeluaran Konsumsi Pemerintah <i>Government Consumption Expenditure</i>	1 645,64	1 723,08
Pembentukan Modal Tetap Bruto <i>Gross Fixed Capital Formation</i>	4 700,79	4 907,44
Perubahan Inventori <i>Changes in Inventories</i>	11,48	30,85
Ekspor Barang dan Jasa <i>Exports of Goods and Services</i>	9 841,53	10 009,61
Dikurangi : Impor Barang dan Jasa <i>Less : Import of Goods and Services</i>	11 525,51	11 787,12
<b>Produk Domestik Regional Bruto</b> <b>Gross Regional Domestic Product</b>	<b>12 628,77</b>	<b>13 536,86</b>

Catatan/Note: \*) Angka sementara/ Preliminary figures  
 \*\*) Angka sangat sementara/ Very preliminary figures

Sumber/Source: BPS Kabupaten Karimun/ BPS-Statistic of Karimun Regency

**Tabel**  
**Table** 12.6

**Produk Domestik Regional Bruto Kabupaten Karimun  
Atas Dasar Harga Konstan 2010 Menurut Pengeluaran  
(miliar rupiah), 2015 - 2019**  
*Gross Regional Domestic Product of Karimun Regency  
at 2010 Constant Market Prices by Expenditure (billion  
rupiahs), 2015 - 2019*

<b>Lapangan Usaha/Industry</b>	<b>2015</b>	<b>2016</b>	<b>2017</b>
(1)	(2)	(3)	(4)
Pengeluaran Konsumsi Rumah Tangga <i>Household Consumption Expenditure</i>	4 369,50	4 621,52	4 945,66
Pengeluaran Konsumsi LNPRT <i>NPISH Consumption Expenditure</i>	75,35	77,59	79,75
Pengeluaran Konsumsi Pemerintah <i>Government Consumption Expenditure</i>	1 022,27	1 061,51	1 129,52
Pembentukan Modal Tetap Bruto <i>Gross Fixed Capital Formation</i>	2 448,59	2 694,45	3 026,14
Perubahan Inventori <i>Changes in Inventories</i>	16,68	15,50	5,88
Ekspor Barang dan Jasa <i>Exports of Goods and Services</i>	5 941,00	6 319,31	6 736,30
Dikurangi : Impor Barang dan Jasa <i>Less : Import of Goods and Services</i>	6 195,08	6 637,02	7 340,12
<b>Produk Domestik Regional Bruto</b> <b><i>Gross Regional Domestic Product</i></b>	<b>7 678,31</b>	<b>8 152,86</b>	<b>8 583,14</b>



Lanjutan Tabel/Continued Table 12.6

Lapangan Usaha/Industry	2018*	2019**
(1)	(2)	(3)
Pengeluaran Konsumsi Rumah Tangga <i>Household Consumption Expenditure</i>	5 323,06	5 620,74
Pengeluaran Konsumsi LNPRT <i>NPISH Consumption Expenditure</i>	92,63	99,75
Pengeluaran Konsumsi Pemerintah <i>Government Consumption Expenditure</i>	1 171,75	1 215,62
Pembentukan Modal Tetap Bruto <i>Gross Fixed Capital Formation</i>	3 385,97	3 687,59
Perubahan Inventori <i>Changes in Inventories</i>	8,37	22,24
Ekspor Barang dan Jasa <i>Exports of Goods and Services</i>	7 007,99	7 290,43
Dikurangi : Impor Barang dan Jasa <i>Less : Import of Goods and Services</i>	7 973,42	8 479,44
<b>Produk Domestik Regional Bruto</b> <b>Gross Regional Domestic Product</b>	<b>9 016,34</b>	<b>9 456,92</b>

Catatan/Note: \*) Angka sementara/ Preliminary figures  
 \*\*) Angka sangat sementara/ Very preliminary figures

Sumber/Source: BPS Kabupaten Karimun/ BPS- Statistic of Karimun Regency

**Indeks Pembangunan Manusia**  
*Human Development Index*

71,1

**Jumlah Penduduk**  
*Population*

232.797 orang  
people

**Indikator Strategis Kabupaten Karimun, 2019**  
*Strategic Indicators of Karimun Regency, 2019*

6,61

**Persentase Penduduk Miskin**  
*Percentage of Poor People*

15,36 ribu jiwa  
thousand  
people

**Jumlah Penduduk Miskin**  
*Population of Poor People*



**ULASAN**

Dalam bab ini disajikan data perbandingan antar kabupaten/kota seProvinsi Kepulauan Riau, yaitu Kabupaten Karimun, Kabupaten Bintan, Kabupaten Natuna, Kabupaten Lingga, Kabupaten Kepulauan Anambas, Kota Batam, dan Kota Tanjung Pinang.

Pada Tahun 2019, Jumlah Penduduk Provinsi Kepulauan Riau Sebesar 2.189,6 ribu jiwa. Jumlah penduduk Kabupaten Karimun merupakan terbesar kedua dengan persentase 10,63 persen. Terbesar Pertama adalah Kota Batam dengan 62,84 persen. Semua Kabupaten Kota di Provinsi Kepulauan Riau mengalami pertumbuhan penduduk

Ada beberapa indikator sosial yang digunakan untuk melihat hasil pembangunan antar wilayah, seperti jumlah penduduk dan pencapaian indeks pembangunan manusia.

**DESCRIPTION**

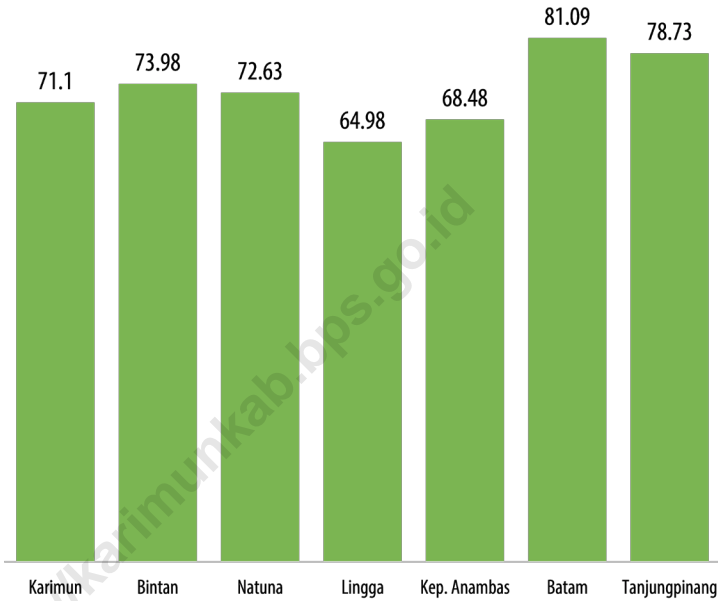
*Some regional data comparisons are presented in this chapter. The comparison is among the areas within Kepulauan Riau Province, wich consist of Karimun Regency, Bintan Regency, Natuna Regency, Lingga Regency, Kepulauan Anambas Regency, Batam Municipality, and Tanjung Pinang Municipality.*

*In 2019, the total population of Riau Islands Province 2.189,6 thousand people. The population of Karimun Regency is the second largest with the percentage of 10,63 percent. The First Largest is Batam City with 62,84 percent. All Regency Cities in Riau Islands Province Experienced Population Peoples*

*There are several social indicators to views performance of development, compare to another regional, for example total population and Human Development Index.*

**Gambar** 29  
**Figures**

**Indeks Pembangunan Manusia Menurut Kabupaten/  
Kota di Kepulauan Riau, 2019**  
*Human Development Index by Regency/Municipality  
in Kepulauan Riau Province, 2019*



Sumber/Source : Badan Pusat Statistik Provinsi Kepulauan Riau/ BPS-Statistics of Kepulauan Riau Province

**Tabel**  
**Table** 13.1**Jumlah Penduduk Menurut Kabupaten/Kota di  
Provinsi Kepulauan Riau (jiwa), 2015-2019**  
*Population by Regency/Municipality in Kepulauan Riau  
Province (people), 2015-2019*

<b>Kabupaten/Kota</b> <i>Regency/ Municipality</i>	<b>2015</b>	<b>2016</b>	<b>2017</b>	<b>2018</b>	<b>2019</b>
(1)	(2)	(3)	(4)	(5)	(6)
<b>Kabupaten/Regency</b>					
1. Karimun	225 298	227 277	229 194	231 145	232 797
2. Bintan	153 020	154 584	156 313	157 927	159 403
3. Natuna	74 520	75 282	76 192	76 968	77 771
4. Lingga	88 591	88 971	89 330	89 501	89 781
5. Kepulauan Anambas	40 414	40 921	41 412	41 927	42 309
<b>Kota/Municipality</b>					
6. Batam	1 188 985	1 236 399	1 283 196	1 329 773	1 376 009
7. Tanjungpinang	202 215	204 735	207 057	209 280	211 583
<b>Kepulauan Riau</b>	<b>1 973 043</b>	<b>2 028 169</b>	<b>2 082 694</b>	<b>2 136 521</b>	<b>2 189 653</b>

Sumber/Source: BPS, Proyeksi Penduduk Indonesia 2010–2035/BPS, *Indonesia Population Projection 2010–2035*

**Tabel** 13.2  
**Table**

**Laju Pertumbuhan Produk Domestik Regional Bruto Atas Dasar Harga Konstan 2010 Menurut Kabupaten/Kota di Provinsi Kepulauan Riau (persen), 2015-2019**  
**Rate of Growth of Gross Regional Domestic Product at Constant 2010 Prices by Regency/Municipality in Kepulauan Riau Province (percent), 2015-2019**

<b>Kabupaten/Kota</b> <i>Regency/ Municipality</i>	<b>2015</b>	<b>2016</b>	<b>2017</b>	<b>2018</b>	<b>2019</b>
(1)	(2)	(3)	(4)	(5)	(6)
<b>Kabupaten/Regency</b>					
1. Karimun	6,54	6,17	5,29	5,05	4,89
2. Bintan	5,16	5,05	4,94	4,85	4,71
3. Natuna	3,9	3	0,87	2,53	1,75
4. Lingga	2,38	4,09	6,08	4	5,18
5. Kepulauan Anambas	3,03	2,9	-0,1	-8,21	-0,13
<b>Kota/Municipality</b>					
6. Batam	6,87	5,43	2,61	4,96	5,92
7. Tanjungpinang	5,7	5,01	2,63	3,21	3,27
<b>Kepulauan Riau</b>	<b>6,02</b>	<b>4,98</b>	<b>1,98</b>	<b>4,58</b>	<b>4,89</b>

Sumber/Source: BPSProvinsi Kepulauan Riau/BPS-Statistics of Kepulauan Riau Province

**Tabel**  
**Table** 13.3**Jumlah Penduduk Miskin Menurut Kabupaten/Kota di  
Provinsi Kepulauan Riau (ribu jiwa), 2015-2019**  
*Population of Poor People by Regency/Municipality in  
Kepulauan Riau Province (thousand people), 2015-2019*

<b>Kabupaten/Kota</b> <i>Regency/ Municipality</i>	<b>2015</b>	<b>2016</b>	<b>2017</b>	<b>2018</b>	<b>2019</b>
(1)	(2)	(3)	(4)	(5)	(6)
<b>Kabupaten/Regency</b>					
1. Karimun	14,82	15,35	16,94	15,93	15,36
2. Bintan	9,25	9,91	9,37	10,42	10,14
3. Natuna	3,23	3,25	3,53	3,6	3,43
4. Lingga	13,22	12,76	12,35	12,13	11,56
5. Kepulauan Anambas	2,65	2,74	2,84	2,9	2,72
<b>Kota/Municipality</b>					
6. Batam	59,94	57,34	61,16	67,41	66,21
7. Tanjungpinang	19,3	19,06	19,19	19,3	19,05
<b>Kepulauan Riau</b>	<b>122,4</b>	<b>120,41</b>	<b>125,37</b>	<b>131,68</b>	<b>128,46</b>

Sumber/Source: BPSProvinsi Kepulauan Riau/BPS-Statistics of Kepulauan Riau Province



**Tabel** 13.4 **Persentase Penduduk Miskin Menurut Kabupaten/Kota di Provinsi Kepulauan Riau, 2015-2019**  
**Table** 13.4 **Percentage of Poor People by Regency/Municipality in Kepulauan Riau Province, 2015-2019**

<b>Kabupaten/Kota Regency/ Municipality</b>	<b>2015</b>	<b>2016</b>	<b>2017</b>	<b>2018</b>	<b>2019</b>
(1)	(2)	(3)	(4)	(5)	(6)
<b>Kabupaten/Regency</b>					
1. Karimun	6,6	6,77	6,77	6,9	6,61
2. Bintan	6,07	6,43	6,43	6,61	6,37
3. Natuna	4,34	4,33	4,33	4,68	4,42
4. Lingga	14,95	14,36	14,36	13,55	12,88
5. Kepulauan Anambas	6,58	6,73	6,73	6,93	6,44
<b>Kota/Municipality</b>					
6. Batam	5,08	4,68	4,68	5,11	4,85
7. Tanjungpinang	9,56	9,34	9,34	9,24	9,03
<b>Kepulauan Riau</b>	<b>6,24</b>	<b>5,98</b>	<b>5,98</b>	<b>6,2</b>	<b>5,9</b>

Sumber/Source: BPSProvinsi Kepulauan Riau/BPS-Statistics of Kepulauan Riau Province

**Tabel**  
**Table** 13.5**Indeks Pembangunan Manusia Menurut Kabupaten/  
Kota di Provinsi Kepulauan Riau, 2015-2019**  
*Human Development Index by Regency/Municipality in  
Kepulauan Riau Province, 2015-2019*

<b>Kabupaten/Kota</b> <i>Regency/ Municipality</i>	<b>2015</b>	<b>2016</b>	<b>2017</b>	<b>2018</b>	<b>2019</b>
(1)	(2)	(3)	(4)	(5)	(6)
<b>Kabupaten/Regency</b>					
1. Karimun	69,21	69,84	70,26	70,56	71,1
2. Bintan	71,92	72,38	72,91	73,41	73,98
3. Natuna	70,87	71,23	71,52	72,1	72,63
4. Lingga	61,28	62,44	63,45	64,06	64,98
5. Kepulauan Anambas	65,86	66,3	67,06	67,53	68,48
<b>Kota/Municipality</b>					
6. Batam	79,34	79,79	80,26	80,54	81,09
7. Tanjungpinang	77,57	77,77	78	78,33	78,73
<b>Kepulauan Riau</b>	<b>73,75</b>	<b>73,99</b>	<b>74,45</b>	<b>74,84</b>	<b>75,48</b>

Sumber/Source: BPSProvinsi Kepulauan Riau/BPS-Statistics of Kepulauan Riau Province



Sensus  
Penduduk  
2020

# DATA

MENCERDASKAN BANGSA

*Enlighten The Nation*



BADAN PUSAT STATISTIK  
KABUPATEN KARIMUN  
BPS-Statistics of Karimun Regency  
Komplek Perkantoran Pemkab Karimun  
Jalan Jend. Sudirman - Poros  
Propinsi Kepulauan Riau 29661 Telp. (0777) 7366027  
Email: bps2101@bps.go.id Homepage : karimunkab.bps.go.id

ISSN 2355-4940



9 772355 494056