

Katalog/Catalog: 1102002.1904

KABUPATEN BANGKA TENGAH DALAM ANGKA

Bangka Tengah Regency in Figures

2020



BADAN PUSAT STATISTIK
KABUPATEN BANGKA TENGAH
BPS - Statistics of Bangka Tengah Regency

KABUPATEN BANGKA TENGAH DALAM ANGKA

Bangka Tengah Regency in Figures

2020



Pelanduk

BANGKA TENGAH DALAM ANGKA

Bangka Tengah Regency in Figures

2020

Penyediaan Data untuk Perencanaan Pembangunan
Delivering Data to Inform Development Planning

ISSN: 2338-6568

No. Publikasi/*Publication Number*: 19040.2002

Katalog /*Catalog*: 1102002.1904

Ukuran Buku/*Book Size*: 14,8 cm x 21 cm

Jumlah Halaman/*Number of Pages* : lx + 566 hal/*pages*

Naskah/*Manuscript*:

BPS Kabupaten Bangka Tengah

BPS-Statistics of Bangka Tengah Regency

Penyunting/*Editor*:

BPS Kabupaten Bangka Tengah

BPS-Statistics of Bangka Tengah Regency

Gambar Kover/*Cover Design*:

Seksi Integrasi Pengolahan dan Diseminasi Statistik

Section of Integration Processing and Statistics Dissemination

Ilustrasi Kover/*Cover Illustration*:

Pelanduk, Hewan endemik Bangka Tengah

Diterbitkan oleh/*Published by*:

©BPS Kabupaten Bangka Tengah/*BPS-Statistics of Bangka Tengah Regency*

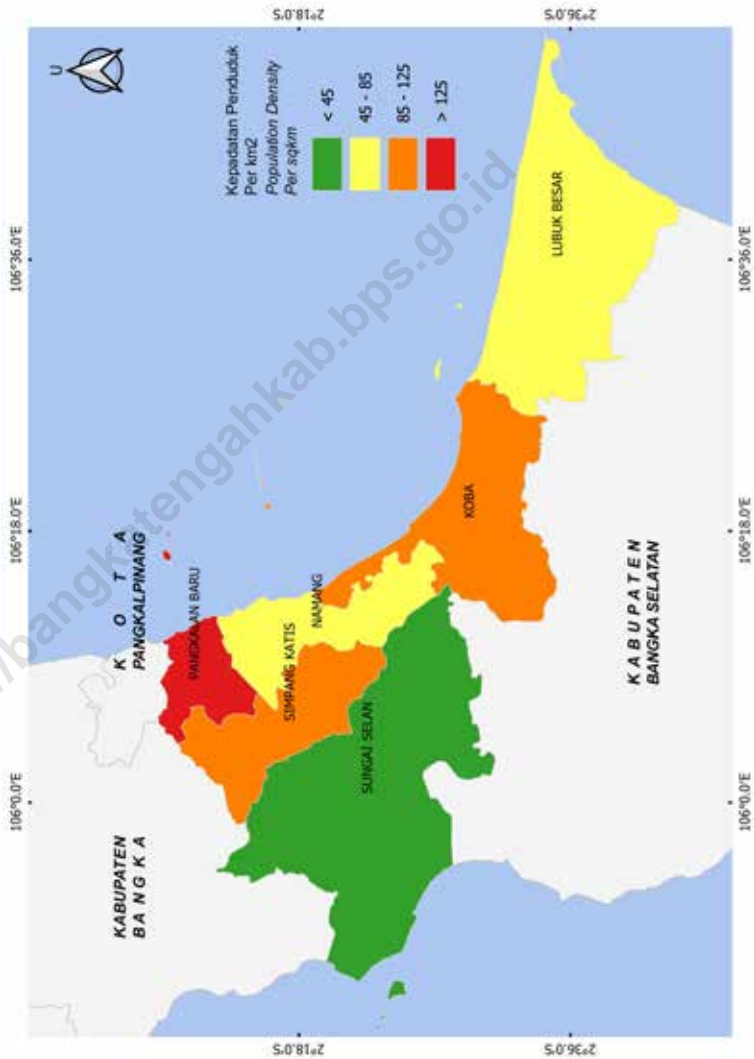
Dicetak oleh/*Printed by*:

BPS Kabupaten Bangka Tengah

Dilarang mengumumkan, mendistribusikan, mengomunikasikan, dan/atau mengandakan sebagian atau seluruh isi buku ini untuk tujuan komersil tanpa izin tertulis dari Badan Pusat Statistik.

Prohibited to announce, distribute, communicate, and/or copy part or all of this book for commercial purpose without permission from BPS-Statistics Indonesia.

PETA KEPADATAN PENDUDUK KABUPATEN BANGKA TENGAH
MAP OF BANGKA TENGAH REGENCY



KEPALA BPS KABUPATEN BANGKA TENGAH
CHIEF STATISTICIAN OF BANGKA TENGAH REGENCY



Ir. RIZANAL MAHMUDIN



KATA PENGANTAR

Puji dan syukur kami panjatkan kepada Allah SWT, karena atas rahmat dan hidayah-Nya buku "**KABUPATEN BANGKA TENGAH DALAM ANGKA 2020**," ini dapat kami selesaikan.

Data yang benar, akurat, relevan, mutakhir dan tepat waktu sangat diperlukan untuk menyusun perencanaan dan evaluasi kegiatan pembangunan yang telah dan akan dilaksanakan.

Data yang disajikan dalam buku ini bersumber dari dinas/instansi pemerintah di daerah Kabupaten Bangka Tengah, dengan demikian kemajuan yang dicapai merupakan keberhasilan pembangunan yang dilaksanakan pemerintah bersama masyarakat. Oleh karena itu, penyusunan buku ini telah diupayakan penyajiannya secara terpadu serta disesuaikan dengan kebutuhan pembangunan dan konsumen data di daerah.

Kepada Bapak Bupati Bangka Tengah serta semua dinas/instansi yang telah membantu, dan berpartisipasi sehingga buku ini dapat kami terbitkan, kami ucapkan terima kasih.

Kami menyadari sepenuhnya bahwa buku ini belum sempurna, karenanya kritik dan saran dari semua pihak, sangat kami harapkan guna perbaikan di masa yang akan datang.

Akhirnya dirasakan betapa besar manfaat partisipasi dan koordinasi dari seluruh OPD/instansi dalam usaha bersama menyajikan data yang baik, lengkap, mutakhir dan tepat waktu. Harapan kami agar kebersamaan ini dapat kita bina dan tingkatkan untuk masyarakat Kabupaten Bangka Tengah yang unggul, sejahtera dan berbudaya.

Koba, 27 April 2020
Kepala BPS
Kabupaten Bangka Tengah

Ir. Rizanal Mahmudin



PREFACE

*Praise and thanks we say to presence of Allah SWT , cause of Allah's blessing and giidance so the book of "**BANGKA TENGAH REGENCY IN FIGURES 2020**" can be finished.*

Correct data, accurate, relevant, recent and up to date are needed to compiling a planning and development activity evaluation that have been and will executed.

The source of data that presented in this book are from government services/ intitution in Bangka Tengah Regency, thereby, the progress that reached represent development efficacy that done by government and society. Therefore, the book compilation has been strived its presentation inwroughtly and appropriated with development and data consumer requirement in area.

For Regent of Bangka Tengah Regency and all services/institution that help and participate so this book can we released, we saying thank utterance.

We realizing that the book is perfect yet, hence criticism and suggest from all party are expected to repair in the future.

At least, how great the benefit of partcipate and coordination from all OPD/ institution in effort to present good data, complete, recent and up to date. Our wish in order to this togetherness can we build and improve to excellent, prosperous and cultured society of Bangka Tengah Regency.

*Koba , 27 April 2020
Chief Statistician of
Bangka Tengah Regency*

Ir. Rizanal Mahmudin

DAFTAR ISI / CONTENTS

	Halaman Page
Kata Pengantar/ <i>Preface</i>	vii
Daftar Isi/ <i>Contents</i>	ix
Daftar Tabel/ <i>List of Tables</i>	xi
Daftar Gambar/ <i>List of Figures</i>	liii
Daftar Singkatan/ <i>List of Abbreviations</i>	lvii
Statistik Kunci/ <i>Key Statistics</i>	lviii
1. Geografi dan Iklim/ <i>Geography and Climate</i>	1
2. Pemerintahan/ <i>Government</i>	29
3. Penduduk dan Ketenagakerjaan/ <i>Population and Employment</i>	71
4. Sosial dan Kesejahteraan Rakyat/ <i>Social and Welfare</i>	125
5. Pertanian, Kehutanan, Peternakan, dan Perikanan/ <i>Agriculture, Forestry, Livestock, and Fishery</i>	291
6. Industri, Pertambangan, dan Energi/ <i>Industry, Mining, and Energy</i>	417
7. Hotel dan Pariwisata/ <i>Hotel and Tourism</i>	435
8. Transportasi dan Komunikasi/ <i>Transportation and Communication</i>	455
9. Keuangan Daerah, Koperasi, dan Harga-harga/ <i>Local Finance, Cooperative, dan Prices</i>	479
10. Pengeluaran Penduduk/ <i>Population Expenditure</i>	495
11. Perdagangan/ <i>Trade</i>	505
12. Sistem Neraca Regional/ <i>System of Regional Accounts</i>	519
13. Perbandingan Antar Kabupaten/Kota/ <i>Regency/Municipal Comparison</i>	547

DAFTAR TABEL/LIST OF TABLES

Halaman
Page

1. GEOGRAFI DAN IKLIM/GEOGRAPHY AND CLIMATE

1.1 KEADAAN GEOGRAFI/GEOGRAPHY CONDITION

- 1.1.1 Luas Daerah dan Jumlah Pulau Menurut Kecamatan di Kabupaten Bangka Tengah, 2019
Total Area and Number of Islands by Subdistrict in Bangka Tengah Regency, 2019 12
- 1.1.2 Luas Wilayah dan Jumlah Desa/Kelurahan Menurut Kecamatan di Kabupaten Bangka Tengah, 2019
Total Area and Number of Villages by Subdistrict in Bangka Tengah Regency, 2019 14
- 1.1.3 Luas Wilayah, Jarak dari Kompleks Perkantoran Bupati, dan Persentase Terhadap Luas Kecamatan Koba dan Kabupaten Bangka Tengah Menurut Desa/Kelurahan, 2019
Total Area, Distance from Regent Office Complex, and Percentage to Koba Subdistrict and Bangka Tengah Regency Area by Village, 2019.... 15
- 1.1.4 Luas Wilayah, Jarak dari Kompleks Perkantoran Bupati, dan Persentase Terhadap Luas Kecamatan Lubuk Besar dan Kab. Bangka Tengah Menurut Desa/Kelurahan, 2019
Total Area, Distance from Regent Office Complex, and Percentage to Lubuk Besar Subdistrict and Bangka Tengah Regency Area by Village, 2019 16
- 1.1.5 Luas Wilayah, Jarak dari Kompleks Perkantoran Bupati, dan Persentase Terhadap Luas Kecamatan Namang dan Kabupaten Bangka Tengah Menurut Desa/Kelurahan, 2019
Total Area, Distance from Regent Office Complex, and Percentage to Namang Subdistrict and Bangka Tengah Regency Area by Village, 2019..... 17
- 1.1.6 Luas Wilayah, Jarak dari Kompleks Perkantoran Bupati, dan Persentase Terhadap Luas Kecamatan Pangkalan Baru dan Kab. Bangka Tengah Menurut Desa/Kelurahan, 2019
Total Area, Distance from Regent Office Complex, and Percentage to Pangkalan Baru Subdistrict and Bangka Tengah Regency Area by

	Halaman Page
<i>Village, 2019</i>	18
1.1.7 Luas Wilayah, Jarak dari Kompleks Perkantoran Bupati, dan Persentase Terhadap Luas Kecamatan Simpang Katis dan Kab. Bangka Tengah Menurut Desa/Kelurahan, 2019 <i>Total Area, Distance from Regent Office Complex, and Percentage to Simpang Katis Subdistrict and Bangka Tengah Regency Area by Village, 2019</i>	19
1.1.8 Luas Wilayah, Jarak dari Kompleks Perkantoran Bupati, dan Persentase Terhadap Luas Kecamatan Sungai Selan dan Kab. Bangka Tengah Menurut Desa/Kelurahan, 2019 <i>Total Area, Distance from Regent Office Complex, and Percentage to Sungai Selan Subdistrict and Bangka Tengah Regency Area by Village, 2019</i>	20
1.1.9 Jarak Antar Kecamatan di Pulau Bangka (km), 2019 <i>Distance between Subistrict Around Bangka Island (km) , 2019</i>	21
1.1.10 Jarak Ibukota Kabupaten Kabupaten Bangka Tengah ke Ibukota Kabupaten/Kota lain di Pulau Bangka, 2019 <i>Distance of Bangka Tengah Capital Regency to Another Capital Regency/Municipality in Bangka Island , 2019</i>	22
1.1.11 Jarak dari Ibukota Kecamatan ke Ibukota Kabupaten di Kabupaten Bangka Tengah (km), 2019 <i>Distance between Subdistrict Capital and Regency Capital in Bangka Tengah (km), 2019</i>	23
1.1.12 Tinggi Wilayah dan Jarak ke Ibukota Kabupaten Menurut Kecamatan di Kabupaten Bangka Tengah, 2019 <i>Altitude and Distance to the Capital of Regency by Subdistrict in Bangka Tengah Regency , 2019</i>	24
1.1.13 Nama dan Panjang Sungai Menurut Kecamatan di Kabupaten Bangka Tengah, 2019 <i>Name and Length of Rivers by Subdistrict in Bangka Tengah Regency , 2019</i>	25
1.2.1 Pengamatan Unsur Iklim di Stasiun Pengamatan Badan Meteorologi Klimatologi dan Geofisika (BMKG) di Kabupaten Bangka Tengah, 2019	

<i>Observation of Climate Elements at the Meteorology, Climatogy and Geophysics Agency Station in Bangka Tengah Regency, 2019.....</i>	27
--	----

2. PEMERINTAHAN/GOVERNMENT

2.1 WILAYAH ADMINISTRATIF/ADMINISTRATIVE AREA

2.1.1 Jumlah Desa ¹ /Kelurahan Menurut Kecamatan di Kabupaten Bangka Tengah, 2015–2019 <i>Number of Villages¹/Urban Villages by Subdistrict in Bangka Tengah Regency, 2015–2019.....</i>	39
2.1.2 Jumlah Desa/Kelurahan Menurut Kecamatan dan Klasifikasi Desa/Kelurahan di Kabupaten Bangka Tengah, 2015–2019 <i>Number of Villages/Urban Villages by Subdistrict and Village Classification in Bangka Tengah Regency, 2015–2019.....</i>	40

2.2 DEWAN PERWAKILAN RAKYAT DAERAH/REGIONAL HOUSE OF REPRESENTATIVE

2.2.1 Jumlah Anggota Dewan Perwakilan Rakyat Daerah Menurut Partai Politik dan Jenis Kelamin di Kabupaten Bangka Tengah, 2019 <i>Number of Regional House of Representatives’s Members by Political Parties and Sex in Bangka Tengah Regency, 2019.....</i>	
2.2.2 Jumlah Anggota Dewan Perwakilan Rakyat Daerah Menurut Fraksi dan Jenis Kelamin di Kabupaten Bangka Tengah, 2019 <i>Number of Regional House of Representatives’s Members by Fraction and Sex in Bangka Tengah Regency, 2019.....</i>	42
2.2.3 Jumlah Anggota Dewan Perwakilan Rakyat Daerah Menurut Jenjang Pendidikan di Kabupaten Bangka Tengah, 2019 <i>Number of Regional House of Representatives’s Members by Education Level in Bangka Tengah Regency, 2019.....</i>	43
2.2.4 Jumlah Anggota Dewan Perwakilan Rakyat Daerah Menurut Kelompok Umur dan Jenis Kelamin di Kabupaten Bangka Tengah, 2019 <i>Number of Regional House of Representatives’s Members by Age and Sex in Bangka Tengah Regency, 2019.....</i>	44
2.2.5 Jumlah Keputusan yang Dihasilkan oleh Dewan Perwakilan Rakyat	

	Daerah di Kabupaten Bangka Tengah, 2015-2019 <i>Number of Acts Generated by Regional House of Representatives in Bangka Tengah Regency, 2015-2019</i>	45
2.2.6	Jumlah Produk Hukum Daerah di Kabupaten Bangka Tengah, 2017-2019 <i>Number of Regional Legal Product in Bangka Tengah Regency, 2017-2019</i>	46
2.3	SUMBER DAYA MANUSIA/HUMAN RESOURCES	
2.3.1	Jumlah Pegawai Negeri Sipil Menurut Jabatan dan Jenis Kelamin di Kabupaten Bangka Tengah, Desember 2018 dan Desember 2019 <i>Number of Civil Servants by Occupation and Sex in Bangka Tengah Regency, December 2018 dan December 2019</i>	47
2.3.2	Jumlah Pegawai Negeri Sipil Menurut Tingkat Pendidikan dan Jenis Kelamin di Kabupaten Bangka Tengah, Desember 2018 dan Desember 2019 <i>Number of Civil Servants by Educational Level and Sex in Bangka Tengah Regency, December 2018 and December 2019</i>	49
2.3.3	Jumlah Pegawai Negeri Sipil Menurut Tingkat Kepangkatan dan Jenis Kelamin di Kabupaten Bangka Tengah, Desember 2018 dan Desember 2019 <i>Number of Civil Servants by Hierarchy and Sex in Bangka Tengah Regency, December 2018 and December 2019</i>	51
2.3.4	Jumlah Pegawai Negeri Sipil Menurut Dinas/Instansi dan Jenis Kelamin di Kabupaten Bangka Tengah, 2019 <i>Number of Civil Servants by Institution/Office and Sex in Bangka Tengah Regency, 2019</i>	53
2.3.5	Jumlah Pegawai Negeri Sipil Menurut Dinas/Instansi dan Golongan di Kabupaten Bangka Tengah, 2019 <i>Number of Civil Servants by Institution/Office and Fraction of Education Ended in Bangka Tengah Regency, 2019</i>	57
2.3.6	Jumlah Pegawai Negeri Sipil Menurut Golongan Kepangkatan dan Jenis Kelamin di Kabupaten Bangka Tengah, 2019 <i>Number of Civil Servants by Hierarchy and Sex in Bangka Tengah</i>	

	<i>Regency, 2019</i>	61
2.3.7	Jumlah Pegawai Negeri Sipil Menurut Pendidikan Tertinggi yang Ditamatkan dan Jenis Kelamin di Kabupaten Bangka Tengah, 2019 <i>Number of Civil Servants by Educational Attainment and Sex in Bangka Tengah Regency, 2019</i>	
2.3.8	Jumlah Eselon Menurut Jenis Kelamin di Kabupaten Bangka Tengah, 2019 <i>Number of Eselon by Sex in Bangka Tengah Regency, 2019</i>	63
2.3.9	Jumlah dan Persentase Pegawai Negeri Sipil Menurut Golongan Kepangkatan di Kabupaten Bangka Tengah, 2019 <i>Total and Percentage of Civil Servants by Hierarchy in Bangka Tengah Regency, 2019</i>	64
2.4	KEUANGAN PEMERINTAH/GOVERNMENT FINANCE	
2.4.1	Realisasi Pendapatan Pemerintah Kabupaten Bangka Tengah Menurut Jenis Pendapatan (ribu rupiah), 2016–2019 <i>Actual Bangka Tengah Regency Government Revenues by Kind of Revenues (thousand rupiahs), 2016–2019</i>	65
2.4.2	Realisasi Belanja Pemerintah Kabupaten Bangka Tengah Menurut Jenis Belanja (ribu rupiah), 2016–2019 <i>Actual Bangka Tengah Regency Government Expenditures by Kind of Expenditures (thousand rupiahs), 2016–2019</i>	67
2.4.3	Realisasi Pembiayaan Pemerintah Kabupaten Bangka Tengah Menurut Jenis Pembiayaan (ribu rupiah), 2018–2019 <i>Actual Financing of Bangka Tengah Regency by Kind of Financing (thousand rupiahs), 2018–2019</i>	69
3.	PENDUDUK DAN KETENAGAKERJAAN/POPULATION AND EMPLOYMENT	
3.1	PENDUDUK/POPULATION	
3.1.1	Penduduk, Laju Pertumbuhan Penduduk per Tahun, Distribusi Persentase Penduduk, Kepadatan Penduduk, Rasio Jenis Kelamin	

	Penduduk Menurut Kecamatan di Kabupaten Bangka Tengah, 2019 <i>Population, Annual Population Growth Rate, Percentage Distribution of Population, Population Density, and Population Sex Ratio by Subdistrict in Bangka Tengah Regency, 2019</i>	83
3.1.2	Distribusi dan Kepadatan Penduduk Menurut Kecamatan di Kabupaten Bangka Tengah, 2019 <i>Population Distribution and Density by Subdistrict in Bangka Tengah Regency, 2019</i>	86
3.1.3	Jumlah Rumah Tangga dan Rata-rata Banyaknya Anggota Rumah Tangga Menurut Kecamatan di Kabupaten Bangka Tengah, 2010 dan 2019 <i>Number of Households and Average Household Size by Subdistrict in Bangka Tengah Regency, 2010 and 2019</i>	87
3.1.4	Proyeksi Penduduk Menurut Kecamatan di Kabupaten Bangka Tengah, 2015-2019 <i>Population Projection by Subdistrict in Bangka Tengah Regency, 2015-2019</i>	88
3.1.5	Jumlah Penduduk Menurut Kelompok Umur dan Jenis Kelamin di Kabupaten Bangka Tengah, 2019 <i>Population by Age Group and Sex in Bangka Tengah Regency, 2019</i>	
3.1.6	Jumlah Penduduk dan Laju Pertumbuhan Penduduk Menurut Kecamatan di Kabupaten Bangka Tengah, 2010, 2018, dan 2019 <i>Population and Population Growth Rate by Subdistrict in Bangka Tengah Regency, 2010, 2018, and 2019</i>	90
3.1.7	Jumlah Penduduk dan Rasio Jenis Kelamin Menurut Kecamatan di Kabupaten Bangka Tengah, 2019 <i>Population and Sex Ratio by Subdistrict in Bangka Tengah Regency, 2019</i>	91
3.1.8	Jumlah Penduduk Menurut Kecamatan dan Status Perkawinan di Kabupaten Bangka Tengah, 2019 <i>Number of Population by Subdistrict and Marital Status in Bangka Tengah Regency, 2019</i>	92
3.1.9	Jumlah Penduduk Menurut Kecamatan dan Status Perkawinan di	

	Kabupaten Bangka Tengah, 2019 <i>Number of Population by Subdistrict and Marital Status in Bangka Tengah Regency, 2019</i>	93
3.1.10	Jumlah Akta yang Dikeluarkan oleh Dinas Kependudukan dan Pencatatan Sipil Menurut Kecamatan dan Jenis Akta di Kabupaten Bangka Tengah, 2019 <i>Total Sertificates Issued by Demography and Civil Registration Services by Subdistrict and Type of the Sertificates in Bangka Tengah Regency, 2019</i>	95
3.2	KETENAGAKERJAAN/EMPLOYMENT	
3.2.1	Jumlah Penduduk Berumur 15 Tahun Keatas Menurut Jenis Kegiatan Selama Seminggu yang Lalu dan Jenis Kelamin di Kabupaten Bangka Tengah, 2019 <i>Population Aged 15 Years and Over by Type of Activity During The Previous Week and Sex in Bangka Tengah Regency, 2019</i>	96
3.2.2	Penduduk Berumur 15 Tahun ke Atas Menurut Pendidikan Tertinggi yang Ditamatkan dan Jenis Kegiatan Selama Seminggu yang Lalu di Kabupaten Bangka Tengah, 2019 <i>Population 15 Years of Age and Over by Educational Attainment and Type of Activity During the Previous Week in Bangka Tengah Regency, 2019</i>	97
3.2.3	Penduduk Berumur 15 Tahun ke Atas Menurut Kecamatan dan Jenis Kegiatan Selama Seminggu yang Lalu di Kabupaten Bangka Tengah, 2019 <i>Population 15 Years of Age by Subdistrict and Type of Activity During the Previous Week in Bangka Tengah Regency, 2019</i>	99
3.2.4	Penduduk Berumur 15 Tahun ke Atas yang Bekerja Selama Seminggu yang Lalu Menurut Status Pekerjaan Utama dan Lapangan Pekerjaan Utama di Kabupaten Bangka Tengah, 2019 <i>Population 15 Years of Age and Over Who Worked During the Previous Week by Main Employment Status and Main Industry in Bangka Tengah Regency, 2019</i>	102
3.2.5	Penduduk Berumur 15 Tahun Ke Atas yang Bekerja Selama Seminggu yang Lalu Menurut Status Pekerjaan Utama dan Jenis	

	Kelamin di Kabupaten Bangka Tengah, 2019 <i>Population 15 Years of Age and Over who Worked During The Previous Week by Main Employment Status and Sex in Bangka Tengah Regency, 2019</i>	103
3.2.6	Penduduk Berumur 15 Tahun ke Atas yang Bekerja Selama Seminggu yang Lalu Menurut Jumlah Jam Kerja pada Pekerjaan Utama dan Lapangan Pekerjaan Utama di Kabupaten Bangka Tengah, 2019 <i>Population 15 Years of Age and Over Who Worked During the Previous Week by Total Working Hours on Main Job and Main Industry in Bangka Tengah Regency, 2019</i>	104
3.2.7	Penduduk Berumur 15 Tahun ke Atas yang Bekerja Selama Seminggu yang Lalu Menurut Lapangan Pekerjaan Utama dan Pendidikan Tertinggi yang Ditamatkan di Kabupaten Bangka Tengah, 2019 <i>Population 15 Years of Age and Over Who Worked During the Previous Week by Main Industry and Educational Attainment in Bangka Tengah Regency, 2019</i>	105
3.2.8	Penduduk Berumur 15 Tahun ke Atas yang Bekerja Selama Seminggu yang Lalu Menurut Jumlah Jam Kerja pada Pekerjaan Utama dan Jenis Kelamin di Kabupaten Bangka Tengah, 2019 <i>Population 15 Years of Age and Over Who Worked During the Previous Week by Total Working Hours on Main Job and Sex in Bangka Tengah Regency, 2019</i>	106
3.2.9	Penduduk Berumur 15 Tahun ke Atas yang Bekerja Selama Seminggu yang Lalu Menurut Jumlah Jam Kerja Seluruhnya dan Jenis Kelamin di Kabupaten Bangka Tengah, 2019 <i>Population 15 Years of Age and Over Who Worked During the Previous Week by Total Working Hours and Sex in Bangka Tengah Regency, 2019</i>	107
3.2.10	Penduduk Berumur 15 Tahun ke Atas yang Bekerja Selama Seminggu yang Lalu Menurut Kelompok Umur dan Jumlah Jam Kerja Seluruhnya di Kabupaten Bangka Tengah, 2019 <i>Population 15 Years of Age and Over who Worked During The Previous Week by Age Group and Total Working Hours in Bangka Tengah</i>	

	Halaman Page
<i>Regency, 2019</i>	108
3.2.11 Penduduk Berumur 15 Tahun ke Atas yang Bekerja Selama Seminggu yang Lalu Menurut Kelompok Umur dan Jenis Kelamin di Kabupaten Bangka Tengah, 2019 <i>Population 15 Years of Age and Over who Worked During The Previous Week by Age Group and Sex in Bangka Tengah Regency, 2019</i>	109
3.2.12 Penduduk Berumur 15 Tahun Ke Atas yang Bekerja Selama Seminggu yang Lalu Menurut Status Pekerjaan Utama dan Pendidikan Tertinggi yang Ditamatkan di Kabupaten Bangka Tengah, 2019 <i>Population 15 Years of Age and Over who Worked During The Previous Week by Main Employment Status and Educational Attainment in Bangka Tengah Regency, 2019</i>	110
3.2.13 Penduduk Berumur 15 Tahun ke Atas yang Bekerja Selama Seminggu yang Lalu Menurut Kecamatan dan Lapangan Pekerjaan Utama di Kabupaten Bangka Tengah, 2019 <i>Population 15 Years of Age and Over Who Worked During the Previous Week by Subdistrict and Main Industry in Bangka Tengah Regency, 2019</i>	111
3.2.14 Penduduk Berumur 15 Tahun ke Atas yang Bekerja Selama Seminggu yang Lalu Menurut Lapangan Pekerjaan Utama dan Jenis Kelamin di Kabupaten Bangka Tengah, 2019 <i>Population 15 Years of Age and Over Who Worked During the Previous Week by Main Industry and Sex in Bangka Tengah Regency, 2019</i> ..	112
3.2.15 Jumlah Pencari Kerja Menurut Tingkat Pendidikan Tertinggi yang Ditamatkan dan Jenis Kelamin di Kabupaten Bangka Tengah, 2019 <i>Number of Registered Job Applicants by Eduactional Attainment and Sex in Bangka Tengah Regency, 2019</i>	113
3.2.16 Tingkat Pengangguran Terbuka (TPT) dan Tingkat Partisipasi Angkatan Kerja (TPAK) Menurut Kecamatan di Kabupaten Bangka Tengah, 2019 <i>Unemployment Rate (UR) and Labor Force Participation Rate (LFPR) by Subdistrict in Bangka Tengah Regency, 2019</i>	114
3.2.17 Tingkat Partisipasi Angkatan Kerja di Kabupaten Bangka Tengah, 2019	

	Halaman Page
<i>Labor Force Participation Rate in Bangka Tengah Regency, 2019</i>	115
3.2.18 Jumlah Angkatan Kerja dan Tingkat Pengangguran Penduduk Berumur 15 Tahun ke Atas Menurut Kecamatan di Kabupaten Bangka Tengah, 2019 <i>Number of Labor Force and Unemployment Rate of Population 15 Years of Age and Over by Subdistrict in Bangka Tengah Regency, 2019</i>	116
3.2.19 Jumlah Perusahaan Aktif dan Tenaga Kerja yang Terdaftar Menurut Sektor Usaha dan Skala Perusahaan di Kabupaten Bangka Tengah, 2019 <i>Number of Registered Active Company and Employee by Business Sector and Company Scale in Bangka Tengah Regency, 2019</i>	117
3.2.20 Jumlah Perusahaan, Jumlah Tenaga Kerja yang Terdaftar Menurut Sektor Usaha dan Jenis Kelamin di Kabupaten Bangka Tengah, 2019 <i>Number of Company and Employee which were Listed by Business Sector and Sex in Bangka Tengah Regency, 2019</i>	119
3.2.21 Upah Minimum Kabupaten (UMK) dan Upah Minimum Sektor Kabupaten (UMSK) di Kabupaten Bangka Tengah, 2015 - 2019 <i>District Minimum Wage and Sectoral Subdistrict Minimum Wage in Bangka Tengah Regency, 2015 - 2019</i>	120
3.2.22 Pencari Kerja Terdaftar, Lowongan Kerja Terdaftar, dan Penempatan/ Pemenuhan Tenaga Kerja Menurut Kecamatan di Kabupaten Bangka Tengah, 2019 <i>Number of Registered Job Applicants, Registered Job Vacancies, and Placement of Workes by Subdistrict in Bangka Tengah Regency, 2019</i>	121
3.2.23 Pelaksanaan Kegiatan Bidang Tenaga Kerja Pelatihan Bagi Tenaga Kerja di Kabupaten Bangka Tengah, 2019 <i>Activities Implementation of Manpower Sector, Training to Manpower in Bangka Tengah Regency, 2019</i>	124
4. SOSIAL DAN KESEJAHTERAAN RAKYAT/SOCIAL AND WELFARE	
4.1 PENDIDIKAN/EDUCATION	
4.1.1 Jumlah Sekolah, Guru, dan Murid Taman Kanak-Kanak (TK) di Bawah	

	Kementerian Pendidikan dan Kebudayaan Menurut Kecamatan di Kabupaten Bangka Tengah, 2018/2019 dan 2019/2020 <i>Number of Schools, Teachers, and Pupils in Kindergarten Under The Ministry of Education and Culture by Subdistrict in Bangka Tengah Regency, 2018/2019 dan 2019/2020</i>	143
4.1.2	Jumlah Sekolah, Guru, dan Murid Raudatul Athfal (RA) di Bawah Kementerian Agama Menurut Kecamatan di Kabupaten Bangka Tengah, 2018/2019 dan 2019/2020 <i>Number of Schools, Teachers, and Pupils in Raudatul Athfal (RA) Under The Ministry of Religious Affairs by Subdistrict in Bangka Tengah Regency, 2018/2019 dan 2019/2020</i>	146
4.1.3	Jumlah Sekolah, Guru, dan Murid Sekolah Dasar (SD) di Bawah Kementerian Pendidikan dan Kebudayaan Menurut Kecamatan di Kabupaten Bangka Tengah, 2018/2019 dan 2019/2020 <i>Number of Schools, Teachers, and Pupils in Primary Schools Under The Ministry of Education and Culture by Subdistrict in Bangka Tengah Regency, 2018/2019 dan 2019/2020</i>	147
4.1.4	Jumlah Sekolah, Guru, dan Murid Madrasah Ibtidaiyah (MI) di Bawah Kementerian Agama Menurut Kecamatan Menurut Kecamatan di Kabupaten Bangka Tengah, 2018/2019 dan 2019/2020 <i>Number of Schools, Teachers, and Pupils in Madrasah Ibtidaiyah (MI) Under The Ministry of Religious Affairs by Subdistrict in Bangka Tengah Regency, 2018/2019 dan 2019/2020</i>	150
4.1.5	Jumlah Sekolah, Guru, dan Murid Sekolah Menengah Pertama (SMP) di Bawah Kementerian Pendidikan dan Kebudayaan Menurut Kecamatan di Kabupaten Bangka Tengah, 2018/2019 dan 2019/2020 <i>Number of Schools, Teachers, and Pupils in Junior High Schools Under The Ministry of Education and Culture by Subdistrict in Bangka Tengah Regency, 2018/2019 dan 2019/2020</i>	151
4.1.6	Jumlah Sekolah, Guru, dan Murid Madrasah Tsanawiyah (MTs) di Bawah Kementerian Agama Menurut Kecamatan di Kabupaten Bangka Tengah, 2018/2019 dan 2019/2020 <i>Number of Schools, Teachers, and Pupils in Madrasah Tsanawiyah (MTs) Under The Ministry of Religious Affairs by Subdistrict in Bangka Tengah Regency, 2018/2019 dan 2019/2020</i>	154

4.1.7	Jumlah Sekolah, Guru, dan Murid Sekolah Menengah Atas (SMA) di Bawah Kementerian Pendidikan dan Kebudayaan Menurut Kecamatan di Kabupaten Bangka Tengah, 2018/2019 dan 2019/2020 <i>Number of Schools, Teachers, and Pupils in Senior High Schools Under The Ministry of Education and Culture by Subdistrict in Bangka Tengah Regency, 2018/2019 dan 2019/2020</i>	155
4.1.8	Jumlah Sekolah, Guru, dan Murid Sekolah Menengah Kejuruan (SMK) di Bawah Kementerian Pendidikan dan Kebudayaan Menurut Kecamatan di Kabupaten Bangka Tengah, 2018/2019 dan 2019/2020 <i>Number of Schools, Teachers, and Pupils in Vocational High Schools Under The Ministry of Education and Culture by Subdistrict in Bangka Tengah Regency, 2018/2019 dan 2019/2020</i>	158
4.1.9	Jumlah Sekolah, Guru, dan Murid Madrasah Aliyah (MA) di Bawah Kementerian Agama Menurut Kecamatan di Kabupaten Bangka Tengah, 2018/2019 dan 2019/2020 <i>Number of Schools, Teachers, and Pupils in Madrasah Aliyah (MA) Under the Ministry of Religious Affairs by Subdistrict in in Bangka Tengah Regency, 2018/2019 dan 2019/2020</i>	159
4.1.10	Angka Partisipasi Murni (APM) dan Angka Partisipasi Kasar (APK) Menurut Jenjang Pendidikan di Kabupaten Bangka Tengah, 2018 dan 2019 <i>Net Participation Rates and Gross Participation Rates by Educational Level in Bangka Tengah Regency, 2018 and 2019</i>	162
4.1.11	Jumlah Guru Sekolah Dasar (SD) Menurut Kecamatan di dan Status Kepegawaian Kabupaten Bangka Tengah, 2019 <i>Number of Elementary School by Subdistrict and Officer Status in Bangka Tengah Regency, 2019</i>	163
4.1.12	Jumlah Guru Sekolah Menengah Pertama (SMP) Menurut Kecamatan di dan Status Kepegawaian Kabupaten Bangka Tengah, 2019 <i>Number of Junior High School by Subdistrict and Officer Status in Bangka Tengah Regency, 2019</i>	164
4.1.13	Jumlah Guru Sekolah Menengah Atas (SMA) Menurut Kecamatan di dan Status Kepegawaian Kabupaten Bangka Tengah, 2019 <i>Number of Senior High School by Subdistrict and Officer Status in Bangka Tengah Regency, 2019</i>	

4.1.14	Jumlah Guru Sekolah Menengah Kejuruan (SMK) Menurut Kecamatan dan Status Kepegawaian di Kabupaten Bangka Tengah, 2019 <i>Number of Vocational Senior High School by Subdistrict and Officer Status in Bangka Tengah Regency, 2019.....</i>	
4.1.15	Jumlah Guru dan Murid Sekolah Luar Biasa, Paket B dan Paket C Menurut Kecamatan di Kabupaten Bangka Tengah, 2019 <i>Number of Teachers and Pupils of Exceptional School, Package B and C by Subdistrict in Bangka Tengah Regency, 2019.....</i>	167
4.1.16	Jumlah Murid SD Negeri dan Swasta yang Mengikuti Ujian dan yang Lulus Menurut Kecamatan di Kabupaten Bangka Tengah, 2019 <i>Number of State and Private Elementary School Pupils who Followed Test and Graduated by Subdistrictin Bangka Tengah Regency, 2019</i>	168
4.1.17	Jumlah Murid SMP Negeri dan Swasta yang Mengikuti Ujian dan yang Lulus Menurut Kecamatan di Kabupaten Bangka Tengah, 2019 <i>Number of State and Private Junior High School Pupils who Followed Test and Graduated by Subdistrictin Bangka Tengah Regency, 2019</i>	169
4.1.18	Jumlah Murid SMA Negeri dan Swasta yang Mengikuti Ujian dan yang Lulus Menurut Kecamatan di Kabupaten Bangka Tengah, 2019 <i>Number of State and Private Senior High School Pupils who Followed Test and Graduated by Subdistrictin Bangka Tengah Regency, 2019</i>	170
4.1.19	Jumlah Murid SMK Negeri dan Swasta yang Mengikuti Ujian dan yang Lulus Menurut Kecamatan di Kabupaten Bangka Tengah, 2019 <i>Number of State and Private Vocational Senior High School Pupils who Followed Test and Graduated by Subdistrictin Bangka Tengah Regency, 2019</i>	171
4.1.20	Jumlah Lulusan Murid Sekolah Luar Biasa (SLB), Paket B dan Paket C Menurut Kecamatan di Kabupaten Bangka Tengah, 2019 <i>Number of Graduated Pupils of Exceptional School, Package B and C by Subdistrict in Bangka Tengah Regency, 2019</i>	172
4.1.21	Jumlah Siswa Sekolah Dasar (SD) Menurut Usia dan Kecamatan di Kabupaten Bangka Tengah, 2019 <i>Number of Pupils of Elementary School by Age and Subdistrict in Bangka Tengah Regency, 2019</i>	173

4.1.22	Jumlah Siswa Sekolah Menengah Pertama (SMP) Menurut Usia dan Kecamatan di Kabupaten Bangka Tengah, 2019 <i>Number of Pupils of Junior High School by Age and Subdistrict in Bangka Tengah Regency, 2019</i>	174
4.1.23	Jumlah Siswa Sekolah Menengah Atas (SMA) Menurut Usia dan Kecamatan di Kabupaten Bangka Tengah, 2019 <i>Number of Pupils of Senior High School by Age and Subdistrict in Bangka Tengah Regency, 2019</i>	175
4.1.24	Jumlah Siswa Sekolah Menengah Kejuruan (SMK) Menurut Usia dan Kecamatan di Kabupaten Bangka Tengah, 2019 <i>Number of Pupils of Vocational Senior High School by Age and Subdistrict in Bangka Tengah Regency, 2019</i>	176
4.1.25	Jumlah Siswa SD/MI/Paket A Usia 7-12 Tahun Menurut Kecamatan di Kabupaten Bangka Tengah, 2019 <i>Number of Elementary School Student 7-12 Years Old by Subdistrict in Bangka Tengah Regency, 2019</i>	177
4.1.26	Jumlah Siswa SMP/MTs/Paket B Usia 13-15 Tahun Menurut Kecamatan di Kabupaten Bangka Tengah, 2019 <i>Number of Junior High School Student 13-15 Years Old by Subdistrict in Bangka Tengah Regency, 2019</i>	178
4.1.27	Jumlah Siswa SMA/MA/Paket C Usia 15-17 Tahun Menurut Kecamatan di Kabupaten Bangka Tengah, 2019 <i>Number of Senior High School Student 13-15 Years Old by Subdistrict in Bangka Tengah Regency, 2019</i>	179
4.1.28	Perbandingan Persentase Kelulusan Murid SD/SMP/SMA Negeri Menurut Kecamatan di Kabupaten Bangka Tengah, 2019 <i>Comparison of People Graduated Percentage of State Elementary School/State Junior High School/State Senior High School by Subdistrict in Bangka Tengah Regency, 2019</i>	180
4.1.29	Persentase Penduduk Usia 7-24 Tahun Menurut Jenis Kelamin, Kelompok Umur Sekolah, dan Partisipasi Sekolah di Kabupaten Bangka Tengah, 2019 <i>Percentage of Population Aged 7-24 Years Old by Sex, Age Group, dan School Participation in Bangka Tengah Regency, 2019</i>	181

4.1.30	Persentase Penduduk Berumur 15 Tahun ke Atas yang Melek Huruf Menurut Kelompok Umur di Kabupaten Bangka Tengah, 2018 dan 2019 <i>Percentage of Literate People Aged 15 Years and Over by Age Group in Bangka Tengah Regency, 2018 and 2019</i>	182
4.1.31	Jumlah Siswa Putus Sekolah SD/MI Menurut Kecamatan di Kabupaten Bangka Tengah, 2019 <i>Number of Dropout for Elementary School by Subdistrict in Bangka Tengah Regency, 2019</i>	183
4.1.32	Jumlah Siswa Putus Sekolah SMP/MTs Menurut Kecamatan di Kabupaten Bangka Tengah, 2019 <i>Number of Dropout for Junior High School by Subdistrict in Bangka Tengah Regency, 2019</i>	184
4.1.33	Jumlah Siswa Putus Sekolah SMA/MA Menurut Kecamatan di Kabupaten Bangka Tengah, 2019 <i>Number of Dropout for Senior High School by Subdistrict in Bangka Tengah Regency, 2019</i>	185
4.1.34	Jumlah Desa ¹ /Kelurahan yang Memiliki Fasilitas Sekolah Menurut Kecamatan dan Tingkat Pendidikan di Kabupaten Bangka Tengah, 2014– 2019 <i>Number of Villages¹/Urban Village Having Educational Facilities by Subdistrict and Educational Level in Bangka Tengah Regency, 2014–2019</i>	186
4.1.35	Jumlah Taman Penitipan Anak, Kelompok Bermain, PAUD, dan Satuan PAUD Sejenis di Kabupaten Bangka Tengah, 2019 <i>Number of Child Care Par, Play Group, Early Childhood Education, and Similar Early Child Labor Unit in Bangka Tengah Regency, 2019</i>	191
4.1.36	Jumlah Ruang Kelas Taman Kanak-Kanak Menurut Kondisi di Kabupaten Bangka Tengah, 2019 <i>Number of Kindergarten Classroom by Its Condition in Bangka Tengah Regency, 2019</i>	192
4.1.37	Jumlah Kursus-Kursus yang Diselenggarakan Bidang Pendidikan Masyarakat Kanwil Dinas Pendidikan dan Swasta di Kabupaten Bangka Tengah, 2019 <i>Number of Courses that Organized by Society Education in Education</i>	

	Halaman Page
<i>Services and Private in Bangka Tengah Regency, 2019</i>	193
4.1.38 Jumlah Gelanggang/Balai Pemuda (selain milik swasta) di Kabupaten Bangka Tengah, 2019 <i>The Number of Venue/Youth Center (except the private property) in Bangka Tengah Regency, 2019</i>	194
4.1.39 Jumlah Sarana dan Prasarana Olahraga Menurut Kondisi di Kabupaten Bangka Tengah, 2019 <i>Number of Sports Facilities and Infrastructures by Subdistrict in Bangka Tengah Regency, 2019</i>	195
4.1.40 Rasio Lapangan Olahraga per 1000 Penduduk di Kabupaten Bangka Tengah, 2019 <i>Field Sport Exercises Ratio per 1000 Population by Subdistrict in Bangka Tengah Regency, 2019</i>	
4.2 KESEHATAN/HEALTH	
4.2.1 Jumlah Desa ¹ /Kelurahan Yang Memiliki Sarana Kesehatan Menurut Kecamatan di Kabupaten Bangka Tengah, 2014– 2019 <i>Number of Villages¹ Having Health Facilities by Subdistrict in Bangka Tengah Regency, 2014-2019</i>	197
4.2.2 Jumlah Fasilitas Kesehatan Menurut Kecamatan di Kabupaten Bangka Tengah, 2019 <i>Number of Helth Facilities by Subdistrict in Bangka Tengah Regency, 2019</i>	203
4.2.3 Jumlah Rumah Sakit Umum, Rumah Sakit Khusus, Rumah Sakit/Rumah Bersalin, Puskesmas, Klinik/Balai Kesehatan, Posyandu, dan Polindes Menurut Kecamatan di Kabupaten Bangka Tengah, 2018 dan 2019 <i>Number of General Hospital, Special Hospital, Maternity Hospital and Public Health Center, Medical Clinic, Integrated Service Post, Village maternity Cottage by Subdistrict in Bangka Tengah Regency, 2018 and 2019</i>	205
4.2.4 Jumlah Tenaga Kesehatan Menurut Kecamatan di Kabupaten Bangka Tengah, 2019 <i>Number of Medical Personnel by Subdistrict in Bangka Tengah</i>	

	Halaman Page
<i>Regency, 2019</i>	208
4.2.5 Jumlah Tenaga Kesehatan Menurut Unit Kerja di Kabupaten Bangka Tengah, 2019 <i>Number of Health Personnel by Work Unit in Bangka Tengah Regency, 2019</i>	209
4.2.6 Jumlah Dokter Spesialis, Dokter Umum, dan Dokter Gigi Menurut Sarana Pelayanan Kesehatan di Kabupaten Bangka Tengah, 2019 <i>Number of Specialist Doctor, Generalist Doctor, and Dentist in Bangka Tengah Regency, 2019</i>	211
4.2.7 Jumlah Tenaga Kerja di RSUD Bangka Tengah, 2019 <i>Number of Worker Bangka Tengah General Hospital, 2019</i>	212
4.2.8 Jumlah Kasus 10 Penyakit Terbanyak di Kabupaten Bangka Tengah, 2019 <i>Number of Cases of The 10 Most Diseases in Bangka Tengah Regency, 2019</i>	213
4.2.9 Jumlah Kasus HIV/AIDS, IMS, DBD, Diare, TB, dan Malaria Menurut Kecamatan di Kabupaten Bangka Tengah, 2019 <i>Number of Cases of HIV/AIDS, Sexually Transmitted Infection, Dengue Fever, Diarrhea, Tuberculosis (TB) and Malaria by Subdistrict in Bangka Tengah Regency, 2019</i>	214
4.2.10 Jumlah Kunjungan Rawat Jalan, Rawat Inap, dan Kunjungan Gangguan Jiwa di Sarana Pelayanan Kesehatan Kabupaten Bangka Tengah, 2019 <i>Number of Outpatient, Inpatient and Mental Disorders Visits in Health Service Facilities of Bangka Tengah Regency, 2019</i>	215
4.2.11 Jumlah Klinik Keluarga Berencana (KKB), Pos Pelayanan Keluarga Berencana Desa (PPKBD), dan PLKB Menurut Kecamatan di Kabupaten Bangka Tengah, 2019 <i>Number of Family Planning Clinics, Village Family Planning Service Units, PPLKB and PLKB by Subdistrict in Bangka Tengah Regency, 2019</i>	216
4.2.12 Jumlah Peserta KB Baru Menurut Alat Kontrasepsi dan Kecamatan di Kabupaten Bangka Tengah, 2019 <i>Number of New Family Planning Participant by Contraception Method</i>	

	Halaman Page
<i>and Subdistrict in Bangka Tengah Regency, 2019</i>	217
4.2.13 Jumlah Pasangan Usia Subur dan Peserta KB Menurut Kecamatan di Kabupaten Bangka Tengah, 2019 <i>Number of Eligible Couples and Family Planning Participants by Subdistrict in Bangka Tengah Regency, 2019</i>	219
4.2.14 Jumlah Kunjungan K4, Kurang Energi Kronis (KEK), dan Mendapat Tablet Zat Besi (Fe) di Kabupaten Bangka Tengah, 2019 <i>Number of Pregnant Women, Those with One Visit and Four Visits of Antenatal Care, Chronic Energy Deficiency (CED) and Receiving Iron Supplement in Bangka Tengah Regency, 2019</i>	221
4.2.15 Jumlah Bayi Lahir, Bayi Berat Badan Lahir Rendah (BBLR), BBLR Dirujuk, dan Bergizi Buruk Menurut Kecamatan di Kabupaten Bangka Tengah, 2019 <i>Number of Births, Babies with Low Birth Weights (LBW), Terated LBW, and Malnutrition Cases by Subdistrict in Bangka Tengah Regency, 2019</i>	222
4.2.16 Jumlah Kelahiran dan Kematian Bayi dan Balita Menurut Kecamatan dan Puskesmas di Kabupaten Bangka Tengah, 2019 <i>Number of Birth and Death Infant and Baby Under Five by Subdistrict and Public Health Center in Bangka Tengah Regency, 2019</i>	223
4.2.17 Jumlah Kematian Maternal Menurut Kecamatan dan Puskesmas di Kabupaten Bangka Tengah, 2019 <i>Number of Maternal Mortality by Subdistrict and Public Health Center in Bangka Tengah Regency, 2019</i>	225
4.2.18 Persentase Balita yang Pernah Mendapat Imunisasi Menurut Jenis Imunisasi di Kabupaten Bangka Tengah, 2019 <i>Percentage of Children Under Five Years Who Had Immunization by Type of Immunization in Bangka Tengah Regency, 2019</i>	226
4.2.19 Persentase Penduduk Usia 15 Tahun Ke Atas yang Merokok dalam Sebulan Terakhir Menurut Kecamatan dan Kelompok Umur di Kabupaten Bangka Tengah, 2019 <i>Percentage of People Aged 15 Years and Above Who are Smoking During a Month Prior to The Survey by Subdistrict and Age Group in Bangka Tengah Regency, 2019</i>	227

4.2.20	Persentase Penduduk yang Mempunyai Keluhan Kesehatan dan Berobat Jalan Selama Sebulan Terakhir Menurut Kecamatan, 2015–2019 <i>Percentage of People Who Had Health Complaint and Had Outpatient During a Month Prior to the Survey by Subdistrict, 2015–2019</i>	228
4.3	AGAMA DAN SOSIAL LAINNYA/RELIGION AND OTHER SOCIAL AFFAIRS	
4.3.1	Jumlah Penduduk Menurut Kecamatan dan Agama yang Dianut di Kabupaten Bangka Tengah, 2019 <i>Population by Subdistrict and Religion in Bangka Tengah Regency, 2019</i>	229
4.3.2	Jumlah Tempat Peribadatan Menurut Kecamatan di Kabupaten Bangka Tengah, 2019 <i>Number of Places of Worship by Subdistrict in Bangka Tengah Regency, 2019</i>	230
4.3.3	Jumlah Nikah dan Cerai Menurut Kecamatan di Kabupaten Bangka Tengah, 2017 - 2019 <i>Number of Marriage and Divorce by Subdistrict in Bangka Tengah Regency, 2017 - 2019</i>	231
4.3.4	Jumlah Jemaah Haji yang Berangkat Menurut Jenis Kelamin di Kabupaten Bangka Tengah, 2019 <i>Number of Haji Pilgrim Who Go by Sex in Bangka Tengah Regency, 2019</i>	232
4.4.1	Garis Kemiskinan, Jumlah, dan Persentase Penduduk Miskin di Kabupaten Bangka Tengah, 2010–2019 <i>Poverty Line, Number, and Percentage of Poor People in Bangka Tengah Regency, 2010–2019</i>	233
4.4.2	Indeks Kedalaman Kemiskinan dan Indeks Keparahan Kemiskinan di Kabupaten Bangka Tengah, 2010–2019 <i>Poverty Gap Index and Poverty Severity Index by Region in Bangka Tengah Regency, 2010–2019</i>	234
4.4.3	Jumlah Keluarga Menurut Kecamatan dan Klasifikasi Keluarga di	

	Kabupaten Bangka Tengah, 2019 <i>Number of Households by Subdistrict and Household Classification in Bangka Tengah Regency, 2019</i>	235
4.4.4	Rekapitulasi Dana Bantuan Kepada Penyandang Masalah Kesejahteraan Sosial (PMKS) Kabupaten Bangka Tengah, 2019 <i>Recapitulation of Aid Data to Social Prosperity Problem Proprietor in Bangka Tengah Regency, 2019</i>	236
4.4.5	Jumlah Penerima Bantuan (kepala keluarga) dan Anggaran Bantuan Sosial Pangan Menurut Kecamatan, 2019 <i>Number of Aid Recipients (head of household) and Food Social Assistance Budget by Subdistrict, 2019</i>	238
4.4.6	AHH, AHLS, RLS, Pengeluaran Perkapita disesuaikan, Indeks Pembangunan Manusia di Kabupaten Bangka Tengah, 2014–2019 <i>Life Expectancy, Expectancy Year School, Average Years of Schooling, Expenditure per Capita, Human Development Index in Bangka Tengah Regency, 2014–2019</i>	239
4.5	KRIMINALITAS/CRIME	
4.5.1	Jumlah Tindak Pidana, Risiko Penduduk Terjadi Tindak Pidana per 100.000 Penduduk, Persentase Penyelesaian Tindak Pidana, dan Selang Waktu Terjadinya Tindak Pidana Menurut Kecamatan di Kabupaten Bangka Tengah, 2017–2019 <i>Crime Total, Crime Rate per 100,000 Population, Percentage of Crime Clearance, and Time Interval of Crime Occurance by Subdistrict in Bangka Tengah Regency, 2017–2019</i>	241
4.5.2	Jumlah Tindak Pidana Menurut Jenis yang Ditangani oleh Kejaksaan Negeri Bangka Tengah di Kabupaten Bangka Tengah, 2019 <i>Number of Crime Based on Type Handled by The State Attorney Koba in Bangka Tengah Regency, 2019</i>	245
4.5.3	Jumlah Tindak Pidana Menurut Kepolisian Resort di Kabupaten Bangka Tengah, 2017–2019 <i>Number of Reported Criminal Cases by Subdistrict Police Office in Bangka Tengah Regency, 2017–2019</i>	246
4.5.4	Jumlah Aduan dan Tindak Lanjut Kantor Lingkungan Hidup	

	Menurut Kecamatan di Kabupaten Bangka Tengah, 2019 <i>Number of Complains and Follow-up from The Office of Environmental by Subdistrict in Bangka Tengah Regency, 2019</i>	247
4.5.5	Jumlah Kejahatan/Tindak Pidana yang Diselesaikan di Kabupaten Bangka Tengah, 2017–2019 <i>Crime Cleared in Bangka Tengah Regency, 2017–2019</i>	248
4.5.6	Jumlah Kantor Polisi Menurut Kecamatan dan Wilayah Kerja di Kabupaten Bangka Tengah, 2019 <i>Number of Police Station by Subdistrict and Regional Work in Bangka Tengah Regency, 2019</i>	249
4.5.7	Jumlah Kejadian Demonstrasi di Kabupaten Bangka Tengah, 2019. <i>Total Demonstrasi Events in Bangka Tengah Regency, 2019</i>	250
4.5.8	Jumlah Personil Polisi di Kabupaten Bangka Tengah, 2019 <i>Number of Police Personnel in Bangka Tengah Regency, 2019</i>	251
4.5.9	Jumlah Tindak Kejahatan Menurut Klasifikasi Umur dan Jenis Kelamin di Kabupaten Bangka Tengah, 2019 <i>Perpetrators of Crime Classification by Age and Sex in Bangka Tengah Regency, 2019</i>	252
4.5.10	Resiko Penduduk Terkena Tindak Pidana per 1.000 Penduduk di Kabupaten Bangka Tengah, 2017–2019 <i>Crime Rate per 1.000 Person in Bangka Tengah Regency, 2017–2019</i>	253
4.5.11	Persentase Penyelesaian Tindak Pidana Menurut Kepolisian Resort di Kabupaten Bangka Tengah, 2017–2019 <i>Percentage of Crime Clearance Rate by Subdistrict Police Office in Bangka Tengah Regency, 2017–2019</i>	254
4.5.12	Selang Waktu Terjadinya Tindak Pidana (jam) di Kabupaten Bangka Tengah, 2017–2019 <i>Crime Clock in Bangka Tengah Regency, 2017–2019</i>	255
4.5.13	Jumlah Jaksa dan Non Jaksa Menurut Jenis Kelamin di Kejaksaan Negeri Kabupaten Bangka Tengah, 2019 <i>Number of Prosecutors and Non Prosecutory by Sex in State Prosecutor's Office of Bangka Tengah Regency, 2019</i>	256

4.5.14	Jumlah Perkara Tindak Pidana Umum yang Diterima dan Diselesaikan oleh Kejaksaan Negeri Bangka Tengah di Kabupaten Bangka Tengah, 2019 <i>Number of Reported and Cleared of Criminal Cases by The State Attorney Koba in Bangka Tengah Regency, 2019</i>	257
4.5.15	Jumlah Satpol PP Menurut Jenis Kelamin dan Kecamatan di Kabupaten Bangka Tengah, 2019 <i>Crime Clock Number of Civil Servant at Police Civil Service Unit by Sex and Subdistrict in Bangka Tengah Regency, 2019</i>	259
4.5.16	Jumlah Penertiban Menurut Objek Sasaran di Kabupaten Bangka Tengah, 2015-2019 <i>Number of Publisher by Target in Bangka Tengah Regency, 2015 -2019</i>	260
4.6.1	Jumlah Kejadian Bencana Alam Menurut Kecamatan di Kabupaten Bangka Tengah, 2019 <i>Number of Natural Disaster Events by Subdistrict in Bangka Tengah Regency, 2019</i>	261
4.6.2	Jumlah Desa ¹ /Kelurahan yang Mengalami Bencana Alam ² Menurut Kecamatan di Kabupaten Bangka Tengah, 2011–2018 <i>Number of Villages¹/Kelurahan that Had Natural Disaster² by Subdistrict in Bangka Tengah Regency, 2011–2018</i>	263
4.6.3	Jumlah Kerusakan Rumah yang Diakibatkan Bencana Alam Menurut Kecamatan di Kabupaten Bangka Tengah, 2018 dan 2019 <i>Number of Damaged Houses Due to Natural Disaster by Subdistrict in Bangka Tengah Regency, 2018 and 2019</i>	266
4.6.4	Jumlah Korban Manusia yang Diakibatkan Bencana Alam Menurut Kecamatan di Kabupaten Bangka Tengah, 2019 <i>Number of Humans Victims Due to Natural Disaster by Subdistrict in Bangka Tengah Regency, 2019</i>	268
4.6.5	Jumlah Panti Asuhan, Panti Wreda, Panti Sosial Lainnya Menurut Jumlah Penghuni dan Jenis Kelamin di Kabupaten Bangka Tengah, 2019 <i>Number of Reformatory, Wreda Panti, Another Social Panti by Number of Member and Sex in Bangka Tengah Regency, 2019</i>	279

4.6.6	Nama-nama Sarana Sosial, Status dan Jumlah Penghuninya di Kabupaten Bangka Tengah, 2019 <i>The Names of The Social Support, Status and Number of Its Residents in Bangka Tengah Regency, 2019</i>	280
4.6.7	Jumlah Arsip yang Tersimpan Menurut Jenis Dokumen di Kabupaten Bangka Tengah, 2019 <i>Number of Records Stored by Type of Documents in Bangka Tengah Regency, 2019</i>	281
4.6.8	Jumlah Buku Menurut Kategori yang Tersedia di Perpustakaan Kabupaten Bangka Tengah, 2017-2019 <i>Number of Books are Available in Library by Category in Libraries of Bangka Tengah Regency, 2017-2019</i>	282
4.6.9	Jumlah Organisasi Kemasyarakatan yang Terdata di BPB-KESBANGPOL Menurut Kecamatan dan Jenis Organisasi di Kabupaten Bangka Tengah, 2019 <i>Number of Community Based Organizations Recorded at Office of National Unity and Community Protection by Subdistrict and Type of Organization in Bangka Tengah Regency, 2019</i>	283
4.6.10	Jumlah Organisasi Massa yang Mendaftar Tahun ini dan Terdaftar di Kabupaten Bangka Tengah, 2018-2019 <i>Number of Mass Organizations Register This Year and Registered in Bangka Tengah Regency, 2018-2019</i>	285
4.6.11	Jumlah Limbah Bahan Berbahaya dan Beracun (B3) yang Diawasi Menurut Kecamatan di Kabupaten Bangka Tengah, 2019 <i>Number of Monitoring The Controlled Management of Hazardous and Toxic Waste by Subdistrict in Bangka Tengah Regency, 2019</i>	286
4.6.12	Rasio Tempat Pembuangan Sampah (TPS) per Satuan Penduduk Menurut Kecamatan di Kabupaten Bangka Tengah, 2019 <i>Ratio of Waste Disposal Sites per Unit Population by Subdistrict in Bangka Tengah Regency, 2019</i>	287
4.6.13	Volume Sampah yang Ditangani Menurut Kecamatan di Kabupaten Bangka Tengah, 2019 <i>The Volume of Waste Handled by Subdistrict in Bangka Tengah Regency, 2019</i>	288

4.6.14	Distribusi Persentase Rumah Tangga Menurut Kecamatan dan Penggunaan Fasilitas Tempat Buang Air Besar di Kabupaten Bangka Tengah, 2019 <i>Percentage Distribution of Household Population by Subdistrict and Type of Toilet Facility Used by The Household in Bangka Tengah Regency, 2019</i>	289
5.	PERTANIAN, KEHUTANAN, PETERNAKAN, DAN PERIKANAN/ AGRICULTURE, FORESTRY, LIVESTOCK, AND FISHERY	
5.1	HORTIKULTURA	
	HORTICULTURE	
5.1.1	Luas Panen Tanaman Sayuran dan Buah-buahan Semusim Menurut Jenis Tanaman di Kabupaten Bangka Tengah (ha), 2016–2019 <i>Harvested Area of Seasonal Vegetables and Fruits by Kind of Plant in Bangka Tengah Regency (ha), 2016–2019</i>	309
5.1.2	Luas Lahan Sawah Menurut Kecamatan dan Jenis Pengairan di Kabupaten Bangka Tengah (ha), 2019 <i>Area of Wetland by Subdistrict and Type of Irrigation in Bangka Tengah Regency (ha), 2019</i>	310
5.1.3	Luas Sawah dan Irigasi Menurut Kecamatan di Kabupaten Bangka Tengah, 2019 <i>The Area of Rice Field and Irrigation by Subdistrict in Bangka Tengah Regency, 2019</i>	311
5.1.4	Luas Lahan Tegak/Kebun, Ladang/Huma, dan Lahan yang Sementara Tidak Diusahakan Menurut Kecamatan di Kabupaten Bangka Tengah (ha), 2019 <i>Area of Dry Field/Garden, Shifting Cultivation, Land and Temporarily Unused Land by Subdistrict in Bangka Tengah Regency (ha), 2019</i>	312
5.1.5	Luas Panen, Produktivitas, Produksi Padi Sawah Menurut Kecamatan di Kabupaten Bangka Tengah (ha), 2019 <i>Harvested Area, Productivity, dan Production of Wetland Paddy by Subdistrict in Bangka Tengah Regency (ha), 2019</i>	313
5.1.6	Luas Panen, Produktivitas, Produksi Padi Ladang Menurut	

	Kecamatan di Kabupaten Bangka Tengah (ha), 2019 <i>Harvested Area, Productivity, dan Production of Dryland Paddy by Subdistrict in Bangka Tengah Regency (ha), 2019</i>	314
5.1.7	Luas Panen, Produksi dan Produktivitas Tanaman Pangan di Kabupaten Bangka Tengah (ha), 2013-2019 <i>Harvested Area, Production, and Productivity of Food Crops in Bangka Tengah Regency (ha), 2013-2019</i>	315
5.1.8	Luas Panen, Produktivitas, Produksi Padi Ladang Menurut Kecamatan di Kabupaten Bangka Tengah (ha), 2019 <i>Harvested Area, Productivity, dan Production of Dryland Paddy by Subdistrict in Bangka Tengah Regency (ha), 2019</i>	322
5.1.9	Luas Panen, Produktivitas, Produksi Padi Ladang Menurut Kecamatan di Kabupaten Bangka Tengah (ha), 2019 <i>Harvested Area, Productivity, dan Production of Dryland Paddy by Subdistrict in Bangka Tengah Regency (ha), 2019</i>	323
5.1.10	Produksi Jagung dan Kedelai Menurut Kecamatan di Kabupaten Bangka Tengah (ha), 2019 <i>Production of Maize and Soybeans by Subdistrict in Bangka Tengah Regency (ha), 2019</i>	324
5.1.11	Sebaran Wilayah Kerentanan dan Ketahanan Pangan Menurut Kecamatan di Kabupaten Bangka Tengah (ha), 2019 <i>Distribution of Vulnerability and Food Security by Subdistrict in Bangka Tengah Regency (ha), 2019</i>	325
5.1.12	Sistem Kewaspadaan Pangan dan Gizi (SKPG) di Kabupaten Bangka Tengah (ha), 2017-2019 <i>Distribution of Vulnerability and Food Security by Subdistrict in Bangka Tengah Regency (ha), 2019</i>	326
5.1.13	Produksi Tanaman Obat-obatan Menurut Kecamatan di Kabupaten Bangka Tengah (ha), 2019 <i>Production of Medicines Crop by Subdistrict in Bangka Tengah Regency (ha), 2019</i>	327
5.2.1	Luas Panen Tanaman Sayuran Menurut Kecamatan dan Jenis Tanaman di Kabupaten Bangka Tengah (ha), 2018 dan 2019 <i>Harvested Area of Vegetables by Subdistrict and Kind of Plant in</i>	

	Halaman Page
<i>Bangka Tengah Regency (ha), 2018 and 2019</i>	328
5.2.2 Produksi Tanaman Sayuran Menurut Kecamatan dan Jenis Tanaman di Kabupaten Bangka Tengah (ton), 2018 dan 2019 <i>Production of Vegetables by Subdistrict and Kind of Plant in Bangka Tengah Regency (ton), 2018 dan 2019</i>	331
5.2.3 Luas Panen Tanaman Sayuran dan Buah-buahan Semusim Menurut Jenis Tanaman di Kabupaten Bangka Tengah (ha), 2016–2019 <i>Harvested Area of Seasonal Vegetables and Fruits by Kind of Plant in Bangka Tengah Regency (ha), 2016–2019</i>	334
5.2.4 Produksi Tanaman Sayuran dan Buah-buahan Semusim Menurut Jenis Tanaman di Kabupaten Bangka Tengah (ton), 2016–2019 <i>Production of Seasonal Vegetables and Fruits by Kind of Plant in Bangka Tengah Regency (ha), 2016–2019</i>	335
5.2.5 Luas Panen, Produksi, dan Produktivitas Tanaman Sayuran Menurut Komoditi di Kabupaten Bangka Tengah (ha), 2019 <i>Harvested Area, Production, and Productivity of Horticulture Crops by Commodity in Bangka Tengah Regency (ha), 2019</i>	336
5.2.6 Produksi Buah–Buahan dan Sayuran Tahunan Menurut Jenis Tanaman di Kabupaten Bangka Tengah (kuintal), 2016–2019 <i>Production of Annual Fruits and Vegetables by Kind of Plant in Bangka Tengah Regency (quintal), 2016–2019</i>	337
5.2.7 Jumlah Tanaman yang Menghasilkan dan Produksi Tanaman Menurut Komoditi di Kabupaten Bangka Tengah, 2019 <i>Number of Producing Crops and Production of Fruits by Commodity in Bangka Tengah Regency, 2019</i>	338
5.2.8 Produksi Buah-buahan Menurut Kecamatan dan Jenis Tanaman di Kabupaten Bangka Tengah (kuintal), 2018 and 2019 <i>Production of Fruits by Subdistrict and Kind of Plant in Bangka Tengah Regency (quintal), 2018 and 2019</i>	339
5.2.9 Luas Panen Tanaman Biofarmaka Menurut Jenis Tanaman di Kabupaten Bangka Tengah (m ²), 2016–2019 <i>Harvested Area of Medicinal Plants by Kind of Plant in Bangka Tengah Regency (m²), 2016–2019</i>	342

5.2.10	Produksi Tanaman Biofarmaka Menurut Jenis Tanaman di Kabupaten Bangka Tengah (kg), 2016–2019 <i>Production of Medicinal Plants by Kind of Plant in Bangka Tengah Regency (kg), 2016–2019</i>	343
5.2.11	Luas Panen Tanaman Biofarmaka Menurut Kecamatan dan Jenis Tanaman di Kabupaten Bangka Tengah (m ²), 2018 dan 2019 <i>Harvested Area of Medicinal Plants by Subdistrict and Kind of Plant in Bangka Tengah Regency (m²), 2018 and 2019</i>	344
5.2.12	Produksi Tanaman Biofarmaka Menurut Kecamatan dan Jenis Tanaman di Kabupaten Bangka Tengah (kg), 2018 dan 2019 <i>Production of Medicinal Plants by Subdistrict and Kind of Plant in Bangka Tengah Regency (kg), 2018 and 2019</i>	346
5.2.13	Luas Panen Tanaman Hias Menurut Jenis Tanaman di Kabupaten Bangka Tengah (m ²), 2016–2019 <i>Harvested Area of Ornamental Plants by Kind of Plant in Bangka Tengah Regency (m²), 2016–2019</i>	348
5.2.14	Produksi Tanaman Hias Menurut Kecamatan dan Jenis Tanaman di Kabupaten Bangka Tengah (tangkai), 2018 and 2019 <i>Production of Ornamental Plants by Subdistrict and Kind of Plant in Bangka Tengah Regency (stalks), 2018 and 2019</i>	349
5.2.15	Produksi Tanaman Hias Menurut Jenis Tanaman di Kabupaten Bangka Tengah (tangkai), 2016–2019 <i>Production of Ornamental Plants by Kind of Plant in Bangka Tengah Regency (stalks), 2016–2019</i>	351
5.3	KEHUTANAN/FORESTRY	
5.3.1	Luas Areal Tanaman Perkebunan Menurut Kecamatan dan Jenis Tanaman di Kab. Bangka Tengah (ribu ha), 2019 <i>Planted Area of Estate Crops by Subdistrict and Type of Crops in Bangka Tengah Regency (thousand ha), 2019</i>	352
5.3.2	Produksi Perkebunan Menurut Kecamatan dan Jenis Tanaman di Kabupaten Bangka Tengah (ribu ton), 2019 <i>Production of Estates by Subdistrict and Type of Crops in Bangka Tengah Regency (thousand tons), 2019</i>	

5.3.3	Jumlah Perkebunan Besar Kelapa Sawit Menurut Kecamatan di Kabupaten Bangka Tengah, 2017-2019 <i>Number of Large Estate Crops of Palm Oii Trees by Subdistrict in Bangka Tengah Regency, 2017-2019</i>	356
5.3.4	Luas Area, Produksi dan Produktivitas Aren Menurut Kecamatan di Kabupaten Bangka Tengah, 2019 <i>Area, Production and Productivity of Aren by Subdistrict in Bangka Tengah Regency, 2019</i>	357
5.3.5	Luas Area, Produksi dan Produktivitas Cengkeh Menurut Kecamatan di Kabupaten Bangka Tengah, 2019 <i>Area, Production and Productivity of Clove by Subdistrict in Bangka Tengah Regency, 2019</i>	358
5.3.6	Luas Area, Produksi dan Produktivitas Jambu Mete Menurut Kecamatan di Kabupaten Bangka Tengah, 2019 <i>Area, Production and Productivity of Cashew by Subdistrict in Bangka Tengah Regency, 2019</i>	359
5.3.7	Luas Area, Produksi dan Produktivitas Kakao Menurut Kecamatan di Kabupaten Bangka Tengah, 2019 <i>Area, Production and Productivity of Cocoa by Subdistrict in Bangka Tengah Regency, 2019</i>	360
5.3.8	Luas Area, Produksi dan Produktivitas Karet Menurut Kecamatan di Kabupaten Bangka Tengah, 2019 <i>Area, Production and Productivity of Rubber by Subdistrict in Bangka Tengah Regency, 2019</i>	361
5.3.9	Luas Area, Produksi dan Produktivitas Kelapa Menurut Kecamatan di Kabupaten Bangka Tengah, 2019 <i>Area, Production and Productivity of Coconut by Subdistrict in Bangka Tengah Regency, 2019</i>	362
5.3.10	Luas Area, Produksi dan Produktivitas Kelapa Sawit Menurut Kecamatan di Kabupaten Bangka Tengah, 2019 <i>Area, Production and Productivity of Oil Palm by Subdistrict in Bangka Tengah Regency, 2019</i>	363
5.3.11	Luas Area, Produksi dan Produktivitas Kemiri Menurut Kecamatan di Kabupaten Bangka Tengah, 2019	

	Halaman Page
<i>Area, Production and Productivity of Candlenut by Subdistrict in Bangka Tengah Regency, 2019</i>	364
5.3.12 Luas Area, Produksi dan Produktivitas Kopi Menurut Kecamatan di Kabupaten Bangka Tengah, 2019 <i>Area, Production and Productivity of Coffee by Subdistrict in Bangka Tengah Regency, 2019</i>	365
5.3.13 Luas Area, Produksi dan Produktivitas Lada Menurut Kecamatan di Kabupaten Bangka Tengah, 2019 <i>Area, Production and Productivity of Pepper by Subdistrict in Bangka Tengah Regency, 2019</i>	366
5.3.14 Luas Area, Produksi dan Produktivitas Pinang Menurut Kecamatan di Kabupaten Bangka Tengah, 2019 <i>Area, Production and Productivity of Arecanut by Subdistrict in Bangka Tengah Regency, 2019</i>	367
5.3.15 Luas Tanaman Perkebunan Menurut Kecamatan dan Jenis Tanaman di Kabupaten Bangka Tengah (hektar), 2019 <i>Planted Area of Estate Crops by Subdistrict and Kind of Crops in Bangka Tengah Regency (hectare), 2019</i>	368
5.4.1 Luas Kawasan Hutan dan Perairan Menurut Kecamatan di Kabupaten Bangka Tengah (ha), 2019 <i>Forest and Inland Water Area by Subdistrict in Bangka Tengah Regency (ha), 2019</i>	370
5.4.2 Luas Kawasan Hutan Menurut Fungsinya di Kabupaten Bangka Tengah, 2019 <i>Forestry Area by Function in Bangka Tengah Regency, 2019</i>	371
5.4.3 Produksi Kayu Hutan Menurut Jenis Produksi di Kabupaten Bangka Tengah (m ³), 2013-2019 <i>Timber Production by Type of Product in Bangka Tengah Regency (m³), 2013-2019</i>	372
5.4.4 Luas Ruang untuk Kawasan Hutan Menurut Jenis Penggunaan Lahan di Kabupaten Bangka Tengah, 2019 <i>Area Allocation for Forestry by Type of Land Use in Bangka Tengah Regency, 2019</i>	373

5.5 PETERNAKAN/LIVESTOCK

5.5.1 Populasi Ternak Menurut Kecamatan dan Jenis Ternak di Kabupaten Bangka Tengah, 2019
Livestock Population by Subdistrict and Kind of Livestock in Bangka Tengah Regency, 2019..... 374

5.5.2 Jumlah Ternak yang Dipotong Menurut Kecamatan dan Jenis Ternak di Kabupaten Bangka Tengah, 2019
Livestock Slaughtered by Subdistrict and Kind of Livestock in Bangka Tengah Regency, 2019 376

5.5.3 Jumlah Ternak yang Masuk Menurut Kecamatan dan Jenis Ternak di Kabupaten Bangka Tengah, 2019
Total of Incoming Livestock Population by Subdistrict and Kind of Livestock in Bangka Tengah Regency, 2019 378

5.5.4 Jumlah Ternak yang Keluar Menurut Kecamatan dan Jenis Ternak di Kabupaten Bangka Tengah, 2019
Total of Come Out Livestock Population by Subdistrict and Kind of Livestock in Bangka Tengah Regency, 2019

5.5.5 Jumlah Populasi Ternak, Jumlah Pematangan, Produksi Daging dan Produksi Telur di Kabupaten Bangka Tengah, 2015-2019
Number of Livestock Population, Slaughtered, Production of Meat and Eggs in Bangka Tengah Regency, 2015-2019 382

5.5.6 Jumlah Kelahiran Ternak Menurut Kecamatan dan Jenis Ternak di Kabupaten Bangka Tengah, 2019
Total of Livestock Fertility by Subdistrict and Kind of Livestock in Bangka Tengah Regency, 2019 386

5.6 PERIKANAN/FISHERY

5.6.1 Jumlah Rumah Tangga Perikanan Tangkap, Budidaya, Pengolahan dan Pengumpul di Kabupaten Bangka Tengah, 2009-2019
Number of Fisherman, Cultivation, Processing and Collector Households in Bangka Tengah Regency, 2009-2019 388

5.6.2 Jumlah Rumah Tangga Perikanan Tangkap Menurut Kecamatan di Kabupaten Bangka Tengah, 2018 dan 2019
Number of Fish Capture Households by Subdistrict in Bangka Tengah

	Halaman Page
<i>Regency, 2018 and 2019</i>	389
5.6.3 Produksi dan Nilai Produksi Perikanan Tangkap Menurut Kecamatan dan Jenis Penangkapan di Kabupaten Bangka Tengah, 2019 <i>Production and Production Value of Fish Capture by Subdistrict and Type of Captures in Bangka Tengah Regency, 2019</i>	390
5.6.4 Produksi dan Nilai Produksi Perikanan Tangkap di Perairan Umum Menurut Kecamatan dan Lokasi di Kabupaten Bangka Tengah, 2019 <i>Production and Production Value of Inland Open Water Capture Fisheries by Subdistrict and Location in Bangka Tengah Regency, 2019</i>	392
5.6.5 Produksi dan Nilai Produksi Perikanan Budidaya Menurut Kecamatan dan Jenis Budidaya di Kabupaten Bangka Tengah, 2019 <i>Production and Production Value of Aquaculture by Subdistrict and Type of Culture in Bangka Tengah Regency, 2019</i>	395
5.6.6 Produksi Perikanan Laut dan Perikanan Darat Menurut Kecamatan di Kabupaten Bangka Tengah (ton), 2019 <i>Production of Fish Capture Households by Subdistrict in Bangka Tengah Regency (ton), 2019</i>	402
5.6.7 Jumlah Sarana Perahu/Kapal Penangkap Ikan Laut dan Jumlah Nelayan Menurut Kecamatan di Kabupaten Bangka Tengah, 2019... <i>Number of Boat/Ship and Number of Fisherman by Subdistrict in Bangka Tengah Regency, 2019</i>	403
5.6.8 Jumlah Rumah Tangga Perikanan Budidaya Menurut Kecamatan dan Jenis Budidaya di Kabupaten Bangka Tengah, 2019 <i>Number of Aquaculture Households by Subdistrict and Type of Aquaculture in Bangka Tengah Regency, 2019</i>	405
5.6.9 Jumlah Rumah Tangga Perikanan Budidaya dan Luas Areal Budidaya Ikan Menurut Kecamatan di Kabupaten Bangka Tengah, 2019 <i>Number of Aquaculture Households and Aquaculture Areas by Subdistrict in Bangka Tengah Regency, 2019</i>	407
5.6.10 Jumlah Rumah Tangga Perikanan (RTP), Jumlah Kepemilikan Perahu, dan Jumlah Nelayan Perikanan Laut di Kabupaten Bangka	

	Tengah, 2019 <i>Number of Fishery Household, Boat Owned, and Fisherman in Bangka Tengah Regency, 2019</i>	408
5.6.11	Jumlah Perahu/Kapal Menurut Kecamatan dan Jenis Kapal di Kabupaten Bangka Tengah, 2019 <i>Number of Fishing Boats by Subdistrict and Type of Boat in Bangka Tengah Regency, 2019</i>	410
5.6.12	Nama Gapoktan Menurut Kecamatan di Kabupaten Bangka Tengah, 2019 <i>Name of Farmers Association by Subistrict in Bangka Tengah Regency, 2019</i>	411
6.	INDUSTRI, PERTAMBANGAN, DAN ENERGI/INDUSTRY, MINING, AND ENERGY	
6.1	INDUSTRI/INDUSTRY	
6.1.1	Jumlah Industri Besar dan Sedang (IBS) dan Tenaga Kerja Menurut Kecamatan di Kabupaten Bangka Tengah, 2018 <i>Formal Industrial Growth and Investment by Industry Classification in Bangka Tengah Regency, 2018</i>	424
6.1.2	Jumlah Industri Besar dan Sedang (IBS) dan Tenaga Kerja Menurut Kecamatan di Kabupaten Bangka Tengah, 2019 <i>Formal Industrial Growth and Investment by Industry Classification in Bangka Tengah Regency, 2019</i>	425
6.2	PERTAMBANGAN/MINING	
6.2.1	Produksi Bijih Timah (ton Sn) dan Produksi Logam Timah (metrik ton) Menurut Bulan di Kabupaten Bangka Tengah, 2019 <i>Production of Tin Ore (ton Sn) and Tin Metals Production (metric ton) by Month in Bangka Tengah Regency, 2019</i>	426
6.2.2	Kuantitas dan Nilai Produksi Logam Timah di Kabupaten Bangka Tengah, 2019 <i>Quantity and Production Value of Metal Tin in Bangka Tengah Regency, 2019</i>	427
6.2.3	Penjualan Logam Timah di Kabupaten Bangka Tengah, 2019	

Sales of Metal Tin in Bangka Tengah Regency, 2019 428

6.3 ENERGI/ENERGY

6.3.1 Daya Terpasang, Produksi, dan Distribusi Listrik PT. PLN (Persero) pada Cabang/Ranting PLN Menurut Kecamatan di Kabupaten Bangka Tengah, 2019
Installed Electricity Power, Production, and Distribution of PT. PLN (Persero) at PLN Branch by Subdistrict in Bangka Tengah Regency, 2019 429

6.3.2 Jumlah Pelanggan Listrik Menurut Kecamatan di Kabupaten Bangka Tengah, 2015–2019
Number of Electricity Customers by Subdistrict in Bangka Tengah Regency, 2015–2019 430

6.3.3 Jumlah Pelanggan dan Air yang Disalurkan Menurut Kecamatan di Kabupaten Bangka Tengah, 2019
Number of Customers and Distributed Water by Subdistrict in Bangka Tengah Regency, 2019 431

6.3.4 Banyaknya Pelanggan PDAM menurut Jenis Konsumen di Kabupaten Bangka Tengah, 2015 – 2019
Total Customers of PDAM by Consumer Type in Bangka Tengah Regency, 2015-2019 432

6.3.5 Jumlah Air Minum yang Disalurkan menurut Bulan Operasi di Kabupaten Bangka Tengah, 2017-2019
Number of Drinking Water Supply by Month Operation in Bangka Tengah Regency, 2017-2019 433

6.3 KONSTRUKSI/CONSTRUCTION

6.4.1 Jumlah Bangunan yang Ber IMB di Kabupaten Bangka Tengah 2019
The Number of Building Has Building Permits Established in Bangka Tengah Regency, 2019 434

7. HOTEL DAN PARIWISATA/HOTEL AND TOURISM

7.1 Jumlah Rumah Makan/Restoran Menurut Kecamatan di Kabupaten Bangka Tengah, 2016–2019
Number of Restaurants by Subdistrict in Bangka Tengah Regency,

	Halaman Page
2016–2019	443
7.2 Jumlah Wisatawan Nusantara dan Mancanegara di Kabupaten Bangka Tengah, 2016-2019 <i>Number of Domestic and Foreign Tourists in Bangka Tengah Regency, 2016-2019</i>	444
7.3 Jumlah Kamar Tersedia pada Hotel/Akomodasi menurut Kelas Akomodasi di Kabupaten Bangka Tengah(kamar), 2016-2019 <i>Number of Rooms Available at Hotels / Accommodations by Accommodation Class in Bangka Tengah Regency (room), 2016-2019</i>	445
7.4 Jumlah Tempat Tidur Tersedia pada Hotel/Akomodasi menurut Kelas Akomodasi di Kabupaten Bangka Tengah (tempat tidur), 2016-2019 <i>Number of Bed Available at Hotels / Accommodations by Accommodation Class in Bangka Tengah Regency (bed), 2016-2019</i>	446
7.5 Jumlah Akomodasi Hotel Menurut Kecamatan di Kabupaten Bangka Tengah, 2018 dan 2019 <i>Number of Hotel Accomodations by Subdistrict in Bangka Tengah Regency, 2018 and 2019</i>	447
7.6 Jumlah Kunjungan Tamu Asing dan Tamu Domestik Hotel Bintang di Kabupaten Bangka Tengah (hari), 2019 <i>Number of Foreign and Domestic Guest Visits of Star Hotels in Bangka Tengah Regency (day), 2019</i>	448
7.7 Jumlah Tenaga Kerja Berdasarkan Tingkat Pendidikan pada Hotel Berbintang Menurut Kecamatan di Kabupaten Bangka Tengah, 2019 <i>The Number of Workers in Star Hotels According to the Level of Edication by Subdistrict in Bangka Tengah Regency, 2019</i>	449
7.8 Persentase Tingkat Penghunian Kamar Hotel dan Akomodasi Lainnya Menurut Jenis Hotel di Kabupaten Bangka Tengah, 2019 <i>Percentage of Occupancy Rate of Hotel Rooms and Other Accommodation According to Hotel Types in Bangka Tengah Regency, 2019</i>	450
7.9 Rata-Rata Lama Menginap Tamu Asing dan Tamu Domestik Hotel Bintang di Kabupaten Bangka Tengah (hari), 2019 <i>Average Length of Stay of Foreign Guests and Domestic Guests of Star</i>	

	Halaman Page
<i>Hotels in Bangka Tengah Regency (day), 2019</i>	451
7.10 Nama Pantai/Objek Wisata dan Daya Tarik Wisata di Kabupaten Bangka Tengah, 2019 <i>Beach/Tourist Object and Interest Place In Bangka Tengah Regency, 2019</i>	452
8. TRANSPORTASI DAN KOMUNIKASI/TRANSPORTATION AND COMMUNICATION	
8.1 TRANSPORTASI/TRANSPORTATION	
8.1.1 Panjang Jalan Menurut Kecamatan dan Pemerintahan yang Berwenang Mengelolanya di Kabupaten Bangka Tengah (km) 2019 <i>Length of Roads by Subdistrict and Level of Government Authority in Bangka Tengah Regency (km), 2019</i>	463
8.1.2 Panjang Jalan Menurut Kecamatan dan Jenis Permukaan Jalan di Kabupaten Bangka Tengah (km), 2019 <i>Length of Roads by Subdistrict and Type of Road Surface in Bangka Tengah Regency (km), 2019</i>	464
8.1.3 Panjang Jalan Menurut Kondisi Jalan di Kabupaten Bangka Tengah (km), 2019 <i>Length of Roads by Condition of Roads in Bangka Tengah Regency/ Municipality (km), 2019</i>	465
8.1.4 Jumlah Kendaraan Bermotor Menurut Kecamatan dan Jenis Kendaraan di Kabupaten Bangka Tengah, 2019 <i>Number of Motor Vehicles by Subdistrict and Type of Vehicle in Bangka Tengah Regency, 2019</i>	466
8.1.5 Jumlah Angkutan Darat yang Membayar Pajak menurut Jenis Kendaraan Bermotor di Kabupaten Bangka Tengah, 2018 - 2019 <i>Number of Land Transportation that Pay the Tax by Type of Motor Vehicle in Bangka Tengah Regency, 2018 - 2019</i>	468
8.1.6 Jumlah Kendaraan Angkutan Darat yang Diuji/KIR Ulang dan Baru menurut Jenis Kendaraan di Kabupaten Bangka Tengah 2019 <i>Number of Land Transport Vehicles That Tested and New by Type of Vehicles in Bangka Tengah Regency, 2019</i>	470

8.1.7	Jumlah Armada Perusahaan Otobus menurut Nama di Kabupaten Bangka Tengah, 2019 <i>Total of Otobus Company by Name in Bangka Tengah Regency</i> 2019	471
8.1.8	Jumlah Pesawat yang Datang dan Berangkat pada Bandar Udara Depati Amir Menurut Bulan di Kabupaten Bangka Tengah Tahun, 2016-2019 <i>Number of Arriving and Leaving Plane in Depati Amir Airport by Month in Bangka Tengah Regency, 2016 - 2019</i>	472
8.1.9	Jumlah Penumpang dan Bagasi Bandar Udara Depati Amir Menurut Bulan di Kabupaten Bangka Tengah, 2019 <i>Number of Passengers and Baggages in Depati Amir Airport by Month in Bangka Tengah Regency, 2019</i>	473
8.1.10	Jumlah kargo dan Pos di Bandar Udara Depati Amir Menurut Bulan di Kabupaten Bangka Tengah, 2019 <i>Number of Cargo and Post in Depati Amir Airport by Month in Bangka Tengah Regency, 2019</i>	474
8.1.11	Jumlah Kunjungan Kapal/Perahu, Lalu Lintas Barang dan Penumpang Menurut Jenis Pelayaran Melalui Pelabuhan Sungai Selan di Kabupaten Bangka Tengah, 2019 <i>Number of Ship/Boat Visited, Goods and passenger traffic by type of Sea Transport by Sungai Selan Harbour in Bangka Tengah Regency, 2019</i>	475
8.1.12	Lalu Lintas Penumpang (Orang) dan Barang (Ton) Angkutan Kapal Laut di Kabupaten Bangka Tengah Tahun, 2018 - 2019 <i>The Passenger (Human) and Goods (Ton) Traffic of Ship, Sea Transportation in Bangka Tengah Regency, 2018 - 2019</i>	476
8.2	KOMUNIKASI/COMMUNICATION	
8.2.1	Jumlah Kantor Pos Pembantu Menurut Kecamatan di Kabupaten Bangka Tengah, 2016 – 2019 <i>Number of Post Offices Subsidiaries by Subdistrict in Bangka Tengah Regency, 2016 – 2019</i>	477

9.	KEUANGAN DAERAH, KOPERASI, DAN HARGA-HARGA/LOCAL FINANCE, COOPERATIVE, AND PRICES	
9.1	KEUANGAN DAERAH/REGIONAL FINANCE	
9.1.1	Jumlah Bantuan Dana Pembangunan Desa/Kelurahan dan Swadaya (juta rupiah) Menurut Kecamatan, 2019 <i>Number of Development Fund Aid of Village/Ward and Self Supporting (million rupiah) by Subdistrict, 2019</i>	484
9.2	KOPERASI/COOPERATIVE	
9.2.1	Jumlah Koperasi Aktif Menurut Kecamatan di Kabupaten Bangka Tengah, 2016–2019 <i>Number of Active Cooperative by Subdistrict in Bangka Tengah Regency, 2016–2019</i>	485
9.2.2	Jumlah Koperasi Menurut Jenis Koperasi dan Kecamatan di Kabupaten Bangka Tengah, 2019 <i>Number of Cooperative by Kind of Cooperative and Subdistrict in Bangka Tengah Regency, 2019</i>	486
9.2.3	Jumlah Koperasi, KUD dan Anggota menurut Jenisnya di Kabupaten Bangka Tengah, 2019 <i>Number of Cooperation, Village Cooperation and Its Members by Type in Bangka Tengah Regency, 2019</i>	487
9.2.4	Jumlah Koperasi Sekolah menurut Kecamatan di Kabupaten Bangka Tengah, 2019 <i>Number of School Cooperation by Subdistrict in Bangka Tengah Regency, 2019</i>	488
9.2.5	Perkembangan Kegiatan Perkoperasian di Kabupaten Bangka Tengah, 2017 - 2019 <i>Development of Cooperation Activity in Bangka Tengah Regency, 2017 - 2019</i>	489
9.2.6	Jumlah Modal Sendiri, Modal Luar dan Sisa Hasil Usaha Koperasi Menurut Kecamatan di Kabupaten Bangka Tengah (ribu rupiah), 2019 <i>Number of Capital Financial and Surplus of Cooperatives by Subdistrict in Bangka Tengah Regency (thousand rupiahs), 2019</i>	490

9.3 HARGA-HARGA/PRICES

9.3.1 Rata-rata Harga Bahan Kebutuhan Pokok dalam Kabupaten Bangka Tengah Dirinci per Bulan (rupiah), 2019
The Average Price of Basic Needs by Month in Bangka Tengah Regency (rupiahs), 2019 491

9.3.2 Rata-rata Harga Makanan dalam Kabupaten Bangka Tengah Dirinci per Bulan (rupiah), 2019
The Average Price of Food Comoditiies by Month in Bangka Tengah Regency (rupiahs), 2019 493

10. PENGELUARAN PENDUDUK/POPULATION EXPENDITURE

10.1 Rata-rata Pengeluaran per Kapita Sebulan Menurut Kelompok Komoditas di Kabupaten Bangka Tengah (rupiah), 2018 dan 2019
Monthly Average Expenditure per Capita by Commodity in Bangka Tengah Regency (rupiahs), 2018 and 2019 500

10.2 Persentase Pengeluaran per Kapita Sebulan Menurut Kelompok Komoditas di Kabupaten/Kota XXX, 2018 dan 2019
Percentage of Monthly Expenditure per Capita by Commodity Group in XXX Regency/Municipality, 2018 and 2019 501

10.3 Persentase Rata-rata Pengeluaran per Kapita Sebulan Menurut Kelompok Komoditas (%) di Kabupaten Bangka Tengah, 2018 dan 2019
Percentage of Monthly Average Expenditure per Capita by Commodity in Bangka Tengah Regency (%), 2018 and 2019 502

10.4 Pengeluaran Rata-rata Perkapita Sebulan Menurut Golongan Pengeluaran dan Kelompok Barang di Kabupaten Bangka Tengah (rupiah), 2019
Average Expenditure Per Capita Per Month by Expenditure Class and Commodity Group in Bangka Tengah Regency (rupiahs), 2019 503

10.5 Persentase Penduduk Menurut Golongan Pengeluaran Per Kapita Sebulan di Kabupaten Bangka Tengah, 2018 dan 2019
Percentage of Population by Per Capita Spending Group a Month in Bangka Tengah Regency, 2018 and 2019 504

11. PERDAGANGAN/TRADE

11.1	Jumlah Sarana Perdagangan Menurut Jenisnya di Kabupaten Bangka Tengah, 2016–2019 <i>Number of Trading Facilities by Type of Facility in Bangka Tengah Regency, 2016–2019</i>	511
11.2	Jumlah Perusahaan Menurut Bentuk Badan Hukum di Kabupaten Bangka Tengah, 2014 - 2019 <i>Number of Establishments by Type of Business Entity in Bangka Tengah Regency, 2014 - 2019</i>	512
11.3	Arus Barang yang Melalui Angkutan Laut Menurut Jenis Komoditi (Bongkar) dan Bulan di Kabupaten Bangka Tengah (ton), 2019 <i>Flow of Goods Trough Sea Transport by Commodity Types (Unloading) and Month in Bangka Tengah Regency (ton), 2019</i>	513
11.4	Arus Barang yang Melalui Angkutan Laut Menurut Jenis Komoditi (Muat) dan Bulan di Kabupaten Bangka Tengah (ton), 2019 <i>Flow of Goods Trough Sea Transport by Commodity Types (Loading) and Month in Bangka Tengah Regency (ton), 2019</i>	515
11.5	Laporan Arus Barang yang Melalui Angkutan Laut Berdasarkan Kemasan di Kabupaten Bangka Tengah, 2019 <i>Goods Flow Statement Through Sea Transport Based Packaging in Bangka Tengah Regency, 2019</i>	517

12. SISTEM NERACA REGIONAL/SYSTEM OF REGIONAL ACCOUNTS

12.1.	Produk Domestik Regional Bruto Atas Dasar Harga Berlaku Menurut Lapangan Usaha di Kabupaten Bangka Tengah (miliar rupiah) , 2015–2019 <i>Gross Regional Domestic Product at Current Market Prices by Industry in Bangka Tengah Regency (billion rupiahs) , 2015–2019</i>	531
12.2	Produk Domestik Regional Bruto Atas Dasar Harga Konstan 2010 Menurut Lapangan Usaha di Kabupaten Bangka Tengah (miliar rupiah), 2015–2019 <i>Gross Regional Domestic Product at 2010 Constant Market Prices by Industry in Bangka Tengah Regency (billion rupiahs) , 2015–2019</i>	533
12.3	Distribusi Persentase Produk Domestik Regional Bruto Atas Dasar	

	Harga Berlaku Menurut Lapangan Usaha di Kabupaten Bangka Tengah, 2015–2019 <i>Percentage Distribution of Gross Regional Domestic Product at Current Market Prices by Industry in Bangka Tengah Regency, 2015–2019</i>	535
12.4	Laju Pertumbuhan Produk Domestik Regional Bruto Atas Dasar Harga Konstan 2010 Menurut Lapangan Usaha di Kabupaten Bangka Tengah (persen), 2015–2019 <i>Growth Rate of Gross Regional Domestic Product at 2010 Constant Market Prices by Industry in Bangka Tengah Regency (percent), 2016–2019</i>	
12.5	Produk Domestik Regional Bruto Atas Dasar Harga Berlaku Menurut Jenis Pengeluaran di Kabupaten Bangka Tengah (miliar rupiah), 2015–2019 <i>Gross Regional Domestic Product at Current Market Prices by Type of Expenditure in Bangka Tengah Regency (billion rupiahs), 2015–2019</i>	539
12.6	Produk Domestik Regional Bruto Atas Dasar Harga Konstan 2010 Menurut Jenis Pengeluaran di Kabupaten Bangka Tengah (miliar rupiah), 2015–2019 <i>Gross Regional Domestic Product at 2010 Constant Market Prices by Type of Expenditure in Bangka Tengah Regency (billion rupiahs), 2015–2019</i>	540
12.7	Distribusi Produk Domestik Regional Bruto Atas Dasar Harga Berlaku Menurut Pengeluaran di Kabupaten Bangka Tengah (persen), 2015-2019 <i>Distribution of Gross Regional Domestic Product at Current Market Prices by Expenditure in Bangka Tengah Regency (percent), 2015-2019</i>	541
12.8	Laju Pertumbuhan Produk Domestik Regional Bruto Atas Dasar Harga Konstan 2010 Menurut Pengeluaran di Kabupaten Bangka Tengah (miliar rupiah), 2015-2019 <i>Growth Rate of Gross Regional Domestic Product at 2010 Constant Market Prices by Expenditure in Bangka Tengah Regency (billion rupiahs), 2015-2019</i>	542

12.9	Laju Implisit Produk Domestik Regional Bruto Menurut Lapangan Usaha di Kabupaten Bangka Tengah, 2015-2019 <i>Implicit Growth Rate of Gross Regional Domestic Product by Industry in Bangka Tengah Regency, 2015-2019</i>	543
12.10	Laju Implisit Produk Domestik Regional Bruto Menurut Pengeluaran di Kabupaten Bangka Tengah, 2015-2019 <i>Implicit Growth Rate of Gross Regional Domestic Product by Expenditure in Bangka Tengah Regency, 2015-2019</i>	544
12.9	Indeks Harga Implisit Produk Domestik Regional Bruto Menurut Lapangan Usaha di Kabupaten Bangka Tengah (2010=100), 2015-2019 <i>Implicit Price Index of Gross Regional Domestic Product by Industry in Bangka Tengah Regency (2010=100), 2015-2019</i>	545
13.	PERBANDINGAN ANTAR KABUPATEN/KOTA/ REGENCY/ MUNICIPAL COMPARISON	
13.1	Jumlah Penduduk Menurut Kabupaten/Kota di Provinsi Kepulauan Bangka Belitung (ribu), 2015–2019 <i>Population by Regency/Municipality in Kepulauan Bangka Belitung Province (thousand), 2015–2019</i>	553
13.2	Laju Pertumbuhan PDRB Atas Dasar Harga Konstan 2010 Menurut Kabupaten/Kota di Provinsi Kepulauan Bangka Belitung (persen), 2015–2019 <i>Rate of Growth of GDRP at Constant 2010 Prices by Regency/ Municipality in Kepulauan Bangka Belitung Province (percent), 2015–2019</i>	554
13.3	PDRB Atas Dasar Harga Berlaku Kabupaten/Kota di Kepulauan Bangka Belitung (juta rupiah), 2015 - 2019 <i>GRDP at Current Market Prices of Regency/Municipality in Kepulauan Bangka Belitung Province (million rupiahs), 2015 - 2019</i>	555
13.4	PDRB Atas Dasar Harga Konstan 2010 Kabupaten/Kota di Kepulauan Bangka Belitung (juta rupiah), 2015- 2018 <i>GRDP at Constant Prices 2010 of Regency/Municipality in Kepulauan Bangka Belitung Province (million rupiahs), 2015 - 2019</i>	556
13.5	Distribusi PDRB Atas Dasar Harga Berlaku Menurut Kabupaten/	

- Kota di Kepulauan Bangka Belitung (persen), 2015 - 2019
GRDP Distribution at Current Market Price by Regency/Municipality in Kepulauan Bangka Belitung Province (percent), 2015- 2019
- 13.6 Indeks Pembangunan Manusia (IPM) Kabupaten/Kota di Kepulauan Bangka Belitung (Metode Baru), 2015 - 2019
Human Development Index (HDI) by Regency/Municipality in Kepulauan Bangka Belitung Province (New Method), 2015 - 2019
- 13.7 Rata-Rata Lama Sekolah (RLS) Menurut Kabupaten/Kota di Kepulauan Bangka Belitung (ribu orang), 2015 - 2019
Mean Years of Schooling (MYS) by Regency/Municipality in Bangka Belitung (thousands people), 2015 - 2019
- 13.8 Angka Harapan Hidup Menurut Kabupaten/Kota di Kepulauan Bangka Belitung (ribu orang), 2015 - 2019
Life Expectancy by Regency/Municipality in Bangka Belitung (thousands people), 2015 - 2019
- 13.9 Jumlah Penduduk Miskin Menurut Kabupaten/Kota di Kabupaten Bangka Tengah (ribu), 2015 - 2019
Number of Poor People by Regency/Municipality in Bangka Tengah Regency (thousand), 2015 - 2019
- 13.10 Tingkat Partisipasi Angkatan Kerja (TPAK) Kabupaten/Kota di Kepulauan Bangka Belitung (persen), 2015- 2019
Labor Force Participation Rate by Regency/Municipality in Kepulauan Bangka Belitung Province (percent), 2015- 2019
- 13.11 Tingkat Pengangguran Terbuka (TPT) Kabupaten/Kota di Kepulauan Bangka Belitung (persen), 2015 - 2019
Open Unemployment Rate (OURs) by Regency/Municipality in Kepulauan Bangka Belitung Province (percent), 2015 - 2019

DAFTAR GAMBAR/LIST OF FIGURES

		Halaman <i>Page</i>
1.1	Luas Daerah menurut Kecamatan (%), 2019 <i>Area of Subdistrict (%), 2019</i>	11
2.1	Jumlah Desa ¹ /Kelurahan Menurut Kecamatan di Kabupaten Bangka Tengah, 2019	
	<i>Number of Villages¹/Kelurahan by Subdistrict in Bangka Tengah Regency, 2019</i>	38
3.1	Jumlah Penduduk Menurut Kelompok Umur dan Jenis Kelamin di Kabupaten Bangka Tengah, 2019 <i>Population by Age Group and Sex in Bangka Tengah Regency, 2019</i>	82
4.1	Jumlah Tenaga Kesehatan Menurut Kecamatan di Kabupaten Bangka Tengah, 2019 <i>Number of Medical Personnel by Subdistrict in Bangka Tengah Regency, 2019</i>	142
5.1	Produksi Buah–Buahan Tahunan Menurut Jenis Tanaman di Kabupaten Bangka Tengah (kuintal), 2016–2019 <i>Production of Annual Fruits by Kind of Plant in Bangka Tengah Regency (quintal), 2016–2019</i>	308
6.1	Jumlah Pelanggan Listrik Kabupaten Bangka Tengah, 2015-2019 <i>Installed Capacity of Electrical Prime Generator (kWh) in Bangka Tengah Regency, 2015-2019</i>	423
7.1	Jumlah Wisatawan Nusantara dan Mancanegara di Kabupaten Bangka Tengah, 2016-2019 <i>Number of Domestic and Foreign Tourists in Bangka Tengah Regency, 2016-2019</i>	
8.1	Panjang Jalan Menurut Kondisi Jalan di Kabupaten Bangka Tengah (km), 2019 <i>Length of Roads by Condition of Roads in Bangka Tengah Regency/</i>	

	Halaman Page
	462
9.1	483
10.1	499
11.1	510
12.1	530
13.1	552

PENJELASAN UMUM/EXPLANATORY NOTES

Tanda-tanda, satuan-satuan, dan lain-lainnya yang digunakan dalam publikasi ini adalah sebagai berikut:

Symbols, measurement units, and acronyms which are used in this publication, are as follows:

1. TANDA-TANDA/SYMBOLS

Data tidak tersedia/Data not available	: ...
Tidak ada atau nol /Null or zero	: -
Data dapat diabaikan/Data negligible	: 0
Tanda decimal/Decimal point	: ,
Data tidak dapat ditampilkan/Not applicable	: NA
Angka estimasi/Estimated figures	: e
Angka diperbaiki/Revised figures	: r
Angka sementara/Preliminary figures	: x
Angka sangat sementara/Very preliminary figures	: xx
Angka sangat sangat sementara/Very very preliminary figures	: xxx

2. SATUAN/UNITS

barel/barrel	: 158,99 liter/litres = 1/6,2898 m ³
hektar (ha)/hectare (ha)	: 10 000 m ²
kilometer (km)/kilometres (km)	: 1 000 meter/meters (m)
knot/knot	: 1,8523 km/jam (km/hour)
kuintal/quintal	: 100 kg
KWh	: 1 000 Watt hour
MWh	: 1 000 KWh
liter (untuk beras)/litre (for rice)	: 0,80 kg
MMSCF	: 1/35,3 m ³
metrik ton (m.ton)/metric ton (m. ton)	: 0,98421 long ton = 1 000 kg
ons/ounce	: 28,31 gram/grams
ton	: 1 000 kg

Satuan lain: buah, dus, butir, helai/lembar, kaleng, batang, pulsa, ton kilometer (ton-km), jam, menit, persen (%).

Other units: unit, pack, pieces, sheet, tin, pulse, ton-kilometres(ton-km), hour, minute, percent (%).

Perbedaan angka di belakang koma disebabkan oleh pembulatan angka.

The difference in decimal numbers is caused by rounding.

<https://bangkatengahkab.bps.go.id>

DAFTAR SINGKATAN/ LIST OF ABBREVIATIONS

SI	: Stasiun Iklim
SIMPK	: Stasiun Meteorologi Pertanian Khusus
t.t	: Tempat tidur
BCG	: Bacillus Calmette Guerin
DPT	: Difteri, Pertusis, Tetanus
TT	: Tetanus Toxoid
IOT	: Industri Obat Tradisional/ <i>Traditional Medicine Industry</i>
IKOT	: Industri Kecil Obat Tradisional/ <i>Traditional Medicine Small</i>
Alkes	: Alat kesehatan/ <i>Health Kits</i>
PKRT	: Perbekalan Kesehatan Rumah tangga/ <i>Household Health Logistics</i>
Kompl	: Komplemen/ <i>Complement</i>
IRTP	: Industri Pangan Produksi Rumah Tangga/ <i>Foods Home Industry</i>
PBF	: Pedagang Besar Farmasi/ <i>Pharmacy Whole-seller</i>
GFK	: Gudang Farmasi Kab/Kota/Regency/ <i>Municipality Pharmacy Warehouse</i>
RB	: Rumah Bersalin/ <i>Delivery House</i>
Pustu	: Puskesmas pembantu/ <i>Auxiliary Public Health Center</i>
BP	: Balai Pengobatan/ <i>Polyclinic</i>
TPS	: Tempat Pembuangan Sementara / <i>landfill</i>
Jamkesmas	: Jaminan kesehatan masyarakat miskin/ <i>Poor public health insurance</i>
PJKMU	: Program Jaminan Kesehatan Masyarakat Umum
SIUP	: Surat Ijin Usaha Perdagangan/ <i>Trading Permission Letter</i>
TDP	: Tanda Daftar Perusahaan/ <i>Company Registration Identity</i>
API	: Angka Pengenal Importir/ <i>Importer's Identity Number</i>

Statistik Kunci, 2017–2019 Key Statistics, 2017–2019

Rincian/Description	Satuan/Unit	2017	2018	2019
(1)	(2)	(5)	(6)	(7)
SOSIAL/SOCIAL				
Penduduk ¹ /Population ¹	juta/million	261,9	265,0	265,0
Laju Pertumbuhan Penduduk ¹ /Population Growth ¹	%	1,23 ¹	1,19	1,19
Angka Kelahiran Total-AKT ¹ /Total Fertility Rate-TFR ¹	anak/child	2,33	2,30	2,30
Angka Kematian Bayi-AKB (per 1000 kelahiran hidup) ¹ Infant Mortality Rate-IMR (per 1000 life births) ¹	bayi infant	25,1	24,6	24,6
Angka Harapan Hidup ¹ -e _y /Life Expectancy Rate ¹	tahun/years	71,1	71,2	71,2
Angka Melek Huruf Usia 15+/ <i>Literacy Rate Aged 15+</i>	%	95,5	95,7	95,7
Tingkat Partisipasi Angkatan Kerja -TPAK ² <i>Labour Force Participation Rate-LFPR²</i>	%	66,7 ³	67,3 ³	67,3 ³
Tingkat Pengangguran Terbuka-TPT ² <i>Unemployment Rate-UR²</i>	%	5,5 ⁴	5,3 ⁴	5,3 ⁴
Penduduk Miskin ⁵ /Poor People ⁴	juta/million	27,8	25,9	25,9
Persentase Penduduk Miskin ⁴ <i>Percentage of Poor People⁴</i>	%	10,6	9,8	9,8
Indeks Pembangunan Manusia-IPM ⁵ <i>Human Development Index⁵</i>	–	70,8	71,4	71,4
EKONOMI/ECONOMIC				
Produk Domestik Bruto (PDB) Harga Berlaku ⁶ <i>Gross Domestic Bruto (GDP) at Current Price⁶</i>	triliun rupiah <i>trillion rupiahs</i>	13 587,2 ^x	14 837,4 ^{xx}	14 837,4 ^{xx}
Laju Pertumbuhan Ekonomi ⁸ /Economic Growth ⁷	%	5,1 ^x	5,2 ^{xx}	5,2 ^{xx}
PDB Per Kapita Harga Berlaku ^{6,8} <i>Per Capita of GDP at Current Price^{6,8}</i>	juta rupiah <i>million rupiahs</i>	51,9 ^x	56,0 ^{xx}	56,0 ^{xx}
Inflasi/Inflation (y-o-y)	%	3,69 ⁹	3,1 ⁹	3,19 ⁹
Ekspor/Export	miliar/billion US\$	168,8	180,0	180,0
Impor/Import	miliar/billion US\$	157,0	188,7	188,7
Wisatawan Asing/Foreign Tourists	juta/million	14,0	15,8	15,8
Uang Beredar Luas (M ₂) <i>Broad Money</i>	triliun rupiah <i>trillion rupiahs</i>	5 419,2	5 760,0	5 760,0
Posisi Cadangan Devisa/Reserve Asset Position	miliar/billion US\$	130,2	120,7	120,7
Realisasi Penanaman Modal Dalam Negeri-PMDN <i>Realization of Domestic Investment</i>	triliun rupiah <i>trillion rupiahs</i>	262,4	328,6	328,6
Realisasi Penanaman Modal Asing-PMA <i>Realization of Foreign Investment</i>	miliar/billion US\$	32,2	29,3	29,3
Suku Bunga Sertifikat Bank Indonesia (1 bulan) ¹⁰ <i>Interest Rate of Bank Indonesia Certificate (1 month)¹⁰</i>	%
Kurs Tengah US\$/Middle Rates of US\$	rupiah/rupiahs	13 548	14 481	14 481
Indeks Harga Saham Gabungan (IHSG) <i>Composite Stocks Price Index (CSP)</i>	–	6 355,7	6 194,5	6 194,5

- Catatan/Notes: ¹ Data 2006–2009: berdasarkan hasil SUPAS 2005; mulai 2010: Hasil proyeksi penduduk Indonesia 2010–2035 (pertengahan tahun/Juni)/*Data in 2006–2009: based on SUPAS 2005; since 2010: The result of Indonesia population prjection 2010–2035 (mid year/June)*
- ² Kondisi Agustus/*Condition at August*
- ³ Menggunakan penimbang hasil proyeksi penduduk tahun 2010–2035/*Weighted by the 2010–2035 population projection*
- ⁴ Kondisi Maret/*Condition at March*
- ⁵ Sejak tahun 2010, IPM dihitung dengan metode baru. Komponen IPM metode baru adalah angka harapan hidup saat lahir, harapan lama sekolah, rata-rata lama sekolah, dan pengeluaran per kapita/*Since 2010, HDI was calculated using new method. New HDI component are life expectancy at birth, expected years of schooling, means years of schooling, and expenditure per capita*
- ⁶ Mulai tahun 2010 mengadopsi *System of National Account 2008 (SNA 2008)*/*Since 2010 is in line with System of National Account 2008 (SNA 2008)*
- ⁷ Sebelum 2011 menggunakan tahun dasar 2000 (2000=100), mulai 2011 menggunakan tahun dasar 2010 (2010=100)/*Before 2011 using 2000 base year (2000=100), since 2011 using 2010 base year (2010=100)*
- ⁸ Mulai 2010 proyeksi penduduk berdasarkan hasil SP2010/*Since 2010 population projection based on SP2010*
- ⁹ IHK 82 kota (2012 = 100)/*CPI 82 cities (2012 = 100)*
- ¹⁰ Mulai 2010: menggunakan SBI 9 bulan/*Since 2010: using SBI 9 month*

Bab
Chapter

1

GEOGRAFI DAN IKLIM
GEOGRAPHY AND CLIMATE

KEADAAN GEOGRAFI
BANGKA TENGAH
2019

Geography
condition
in bangka tengah
regency

108,26 km²
kecamatan dengan
luas terkecil

kecamatan dengan luas terkecil adalah

Pangkalan Nera

Sangkal Selan

Koba

791,55 km²
kecamatan dengan
luas terbesar

kecamatan dengan luas terbesar adalah

6

kecamatan dengan
kelurahan terbanyak

kecamatan dengan kelurahan terbanyak adalah

<https://bangkatengahkab.bps.go.id>

PENJELASAN TEKNIS**TECHNICAL NOTES**

1. Kabupaten Bangka Tengah secara astromomis terletak pada 105°45' sampai 106°50' Bujur Timur dan 2°10' sampai 2°50' Lintang Selatan.
 2. Berdasarkan posisi geografisnya Kabupaten Bangka Tengah memiliki batas-batas wilayah:
 - Sebelah Barat: Selat Bangka
 - Sebelah Timur: Selat Karimata
 - Sebelah Utara: Kabupaten Bangka dan Kota Pangkalpinang
 - Sebelah Selatan: Kabupaten Bangka Selatan
 3. Wilayah Kabupaten Bangka Tengah terletak di Pulau Bangka dengan luas lebih kurang 2.279,11 Km², terbagi menjadi enam kecamatan yang terdiri dari Kecamatan Koba, Kecamatan Pangkalan Baru, Kecamatan Sungai Selan, Kecamatan Simpang Katis, Kecamatan Namang dan Kecamatan Lubuk Besar.
 4. Badan Pusat Statistik (BPS) telah melakukan pendataan Potensi Desa (Podes) sejak tahun 1980. Sejak saat itu, Podes dilaksanakan secara rutin sebanyak 3 kali dalam kurun waktu sepuluh tahun untuk mendukung kegiatan Sensus Penduduk, Sensus Pertanian, ataupun Sensus Ekonomi. Dengan demikian, fakta penting
1. *Bangka Tengah Regency is astronomically located at 105045' to 106050' East Longitude and 2010'to 2050' South Latitude.*
 2. *Based on the geographical position of Bangka Tengah Regency has boundaries:*
 - *West : Bangka Strait*
 - *East: Karimata Strait*
 - *North: Bangka Regency and Pangkalpinang Municipality*
 - *South: Bangka Selatan Regency*
 3. *Bangka Tengah Regency is located in Bangka Island with an area of approximately 2,279.11 km², is divided into six subdistricts comprising the Koba, Pangkalan Baru, Sungai Selan, Simpang Katis, Namang and Lubuk Besar Subdistrict.*
 4. *BPS-Statistics Indonesia has already recorded village potential (Podes) since 1980. Since then, Podes regularly implemented 3 (three) times within ten years to support the activities of the Population Census, Agriculture Census, or Economic Census. Thus, important facts related to the availability of infrastructure and*

terkait ketersediaan infrastruktur dan potensi yang dimiliki oleh setiap wilayah dapat dipantau perkembangannya secara berkala dan terus menerus.

5. Sejak tahun 2008, pendataan Podes mengalami perubahan dengan adanya penambahan kuesioner suplemen kecamatan dan kabupaten/kota. Penambahan kuesioner tersebut bertujuan untuk meningkatkan manfaat data Podes bagi para konsumen data dan pemerintah daerah dalam perencanaan pembangunan wilayah.
6. Podes merupakan satu-satunya sumber data kewilayahan yang muatannya beragam dan memberi gambaran tentang situasi pembangunan suatu wilayah (regional). Ini berbeda dengan data dari hasil pendekatan rumah tangga yang lebih menekankan pada dimensi aktivitas sektoral. Keduanya sama penting dan menjadi kekayaan BPS.
7. Cakupan Wilayah Podes
Pencacahan Podes dilakukan secara sensus terhadap seluruh wilayah administrasi pemerintahan terendah setingkat desa (yaitu desa, kelurahan, nagari, Unit Permukiman Transmigrasi (UPT)) yang masih dibina oleh kementerian terkait.

the potential possessed by each region can be monitored regularly and continually.

5. *Since 2008, Podes has been changed especially in providing additional information from subdistrict and regency/municipality, using separate questionnaires. The goal of these changes is to provide more benefits for data users and local government in regional development planning.*
6. *Podes data is the only one source of spatial data consisting of various information and providing a picture of development progress in a region. The Podes data are different from data resulted from household surveys focusing on the dimension of sectoral activities. Both kind of data are important and become the trade mark of BPS on the data richness aspect.*
7. *Podes Coverage
Podes enumeration is implemented as a census of the lowest governmental administrative region equivalent to village (i.e. village, sub-district, nagari, and Transmigration Settlement Unit which is still fostered by the relevant ministries).*

8. Metode Pengumpulan Data
Pengumpulan data Podes 2014 dilakukan melalui wawancara langsung oleh petugas terlatih dengan narasumber yang relevan. Petugas adalah aparatur ataupun mitra kerja BPS Kabupaten/ Kota, sementara narasumber adalah kepala desa/lurah atau narasumber lain yang memiliki pengetahuan terhadap wilayah target pencacahan.
9. Desa adalah desa dan desa adat atau yang disebut dengan nama lain, selanjutnya disebut Desa adalah kesatuan masyarakat hukum yang memiliki batas wilayah yang berwenang untuk mengatur dan mengurus urusan pemerintahan, kepentingan masyarakat setempat berdasarkan prakarsa masyarakat, hak asal usul, dan/atau hak tradisional yang diakui dan dihormati dalam sistem Pemerintahan Negara Kesatuan Republik Indonesia (Undang-Undang Nomor 6 Tahun 2014 tentang Desa).
10. Kelurahan adalah satuan wilayah yang ditempati oleh sejumlah penduduk yang mempunyai organisasi pemerintahan terendah langsung di bawah camat dan tidak berhak menyelenggarakan rumah tangga sendiri. Ciri utama kelurahan adalah kepala kelurahannya (lurah) sebagai pegawai negeri
8. *Method of Data Collection*
Data collection of Podes 2014 carried out through direct interviews by trained personnel with relevant respondents. The interviewers are BPS Regency/ Municipality personnel or partners, meanwhile, the selected respondents are the village head or other respondents who have the knowledge to Urban Villages the target area of enumeration.
9. *Village is village and custom village or that is called by other terms, hereinafter referred to as the village is the unity of the legal community who have territorial boundaries that are authorized to regulate and manage government affairs, the interest of local communities based on community initiatives, the origin and local customs that are acknowledged and respected within the unitary System of Government Republic of Indonesia (Law No. 6 Year 2014 about Village).*
10. *An Urban Village refers to the territory which is under the jurisdiction of the lowest administration unit of the Indonesian government. This includes the community which is headed by a urban village head who ranks directly below the subdistrict head. The heads of desa are democratically elected by*

dan tidak dipilih oleh rakyat.

the community whereas heads of urban village (lurah) are appointed as public servants.

- | | |
|---|---|
| <p>11. Desa/Kelurahan Tepi Laut adalah desa/kelurahan yang sebagian atau seluruh wilayahnya bersinggungan langsung dengan laut, baik berupa pantai maupun tebing karang.</p> | <p>11. <i>Coastal Village/Coastal Subdistrict is a village which some areas are intersect/directly adjacent to the sea, either gently sloping/flat beach or cliffs/reef.</i></p> |
| <p>12. Desa/Kelurahan bukan tepi laut adalah desa/kelurahan yang wilayahnya tidak bersinggungan langsung dengan laut.</p> | <p>12. <i>Non Coastal Village is a village which has no area that intersect/directly adjacent to the sea.</i></p> |
| <p>13. Desa/Kelurahan Lereng/Puncak adalah desa/kelurahan yang sebagian besar wilayahnya berada di puncak gunung/pegunungan atau terletak di antara puncak sampai lembah.</p> | <p>13. <i>Slope/Peak Village is a village which the largest part of village lies on the highest part of mount/mountain or lies between the peak to the valley.</i></p> |
| <p>14. 14. Desa/Kelurahan lembah adalah desa/kelurahan yang wilayahnya sebagian besar merupakan daerah rendah yang terletak di antara dua gunung/pegunungan atau daerah yang mempunyai kedudukan lebih rendah dibandingkan daerah sekitarnya.</p> | <p>14. <i>14.Valley Village area is a village with the largest part of the village is a low area between two mountains or area that have a position lower than the surrounding areas.</i></p> |
| <p>15. Desa/Kelurahan Dataran adalah desa/kelurahan yang sebagian besar wilayahnya tampak datar, rata, dan membentang.</p> | <p>15. <i>Flat Village is a village which the largest part of village looked plane, flat, and stretches.</i></p> |
| <p>16. Sungai merupakan jaringan alur-alur pada permukaan bumi yang</p> | <p>16. <i>The river is a network of grooves on the surface of the earth is</i></p> |

terbentuk secara alami, mulai dari bentuk kecil di bagian hulu sampai besar di bagian hilir. Sungai berfungsi menampung curah hujan dan mengalirkannya ke laut, sedangkan daerah darimana sungai memperoleh air merupakan daerah tangkapan air hujan, yang biasanya disebut Daerah Aliran Sungai (DAS).

a naturally occurring, ranging from small form upstream to large downstream. River works to accommodate rainfall and running it into the sea, while the area where the river get water is rain water catchment area, which is usually called the Watershed.

<https://bangkatengahkab.bps.go.id>

ULASAN

Kabupaten Bangka Tengah terletak di Pulau Bangka dengan luas lebih kurang 2.279,11 km². Wilayah sekitar Bangka Tengah dikelilingi oleh pantai dan pulau kecil. Beberapa pulau kecil tersebut antara lain pulau Ketawai, Semujur, Bebuar, Panjang, Begadung, Pelepas, dan Nangka.

Seiring dengan penambahan penduduk bertambah pula tingkat pelayanan yang dibutuhkan oleh masyarakat. Oleh karena itu, diperlukan sarana pelayanan masyarakat seperti sekolah, balai kesehatan (pustu, puskesmas dan rumah sakit), dan tidak ketinggalan pula pelayanan administrasi pemerintahan/birokrasi.

Oleh karena semakin banyaknya urusan pemerintahan di tingkat kecamatan, desa maupun kelurahan maka pemekaran wilayah menjadi suatu keniscayaan agar pelayanan publik tetap berjalan optimal. Pada tahun 2006, terdapat penambahan 2 kecamatan yaitu Kecamatan Namang dan Kecamatan Lubuk Besar. Kecamatan Namang merupakan hasil pemekaran dari Kecamatan Pangkalan Baru sedangkan Kecamatan Lubuk Besar merupakan hasil pemekaran dari Kecamatan Koba.

Selain pemekaran wilayah terjadi pula peningkatan status pemerintahan di tingkat desa yaitu Desa Arung Dalam menjadi Kelurahan

DESCRIPTION

Bangka Tengah Regency is located in Bangka Island with an area of approximately 2,279.11 km². The region around Bangka Tengah is surrounded by beaches and small islands. Some small island among other islands laughs, Semujur, Bebuar, Long, Begadung, Pelepas, and Nangka.

Along with population growth also increases the level of services needed by the community. Therefore, the necessary public service facilities such as schools, health centers (pustu, health centers and hospitals), and do not miss all the service administration/bureaucracy.

Because of the increasing number of government affairs at the subdistrict level, village or regional extension then becomes a necessity in order to keep public services running optimally. In 2006, there is the addition of two subdistricts, Namang and Lubuk Besar Subdistrict. Namang is the result of the division of the Pangkalan Baru Subdistrict. While Lubuk Besar is the result of the division of the Koba Subdistrict.

In addition to regional expansion occur also improving the status of governance at the level of villages namely Arung Dalam became the Arung Dalam urban village and the Sungai

Arung Dalam dan Desa Sungai Selan menjadi Kelurahan Sungai Selan, sehingga total desa menjadi 50 desa dan 7 kelurahan. Pada Tahun 2012 terjadi penambahan 6 desa sehingga total desa menjadi 56 desa.

Secara administratif wilayah Kabupaten Bangka Tengah berbatasan langsung dengan daratan wilayah kabupaten/kota lainnya di Propinsi Kepulauan Bangka Belitung, yaitu dengan wilayah Kota Pangkalpinang, Kabupaten Bangka, dan Kabupaten Bangka Selatan.

Jarak yang paling jauh dari ibukota Kabupaten Bangka Tengah (Koba) ke ibukota kabupaten lain adalah Muntok (Kabupaten Bangka Barat) kemudian Sungailiat (Kabupaten Bangka) dan yang terdekat adalah Pangkalpinang (Ibukota Propinsi) hanya berjarak 60,42 km.

Tanah di daerah Kabupaten Bangka Tengah mempunyai PH rata-rata di bawah 5, didalamnya mengandung mineral biji timah dan bahan galian lainnya seperti: Pasir Kwarsa, Kaolin, batu Gunung dan lain-lain. Bentuk dan keadaan tanahnya adalah sebagai berikut:

- 4% berbukit seperti Bukit Mangkol dengan ketinggian sekitar 395 meter dan lain-lain. Jenis tanah perbukitan tersebut adalah Komplek Podsolik Coklat Kekuning-kuningan dan Litosol berasal

Selan Village became the Sungai Selan Urban village, bringing the total to 50 villages and 7 urban village. By 2012 there was an additional 6 urban village bringing the total to 56 rural villages.

Administratively, Bangka Tengah regency directly adjacent to the mainland regency/municipal in Bangka Belitung Province, by the Pangkalpinang Municipal, Bangka and Bangka Selatan Regency.

Farthest distance from the capital of Bangka Tengah regency (Koba) to another capital regency is Muntok (Bangka Barat) then Sungailiat (Bangka) and the closest one is Pangkalpinang (Provincial Capital) is only 60.42 km.

Land in the area of Bangka Tengah regency have average pH below 5, it contains minerals of tin ore and other minerals such as quartz sand, Kaolin, Stone Mountain and others. The shape and the terrain is as follows:

- 4% hilly like Bukit Mangkol with a height of about 395 meters and others. The hills Soil type is complex Podsollic yellowish brown and Litosol derived from Plutonic Stone Sour.
- 51% choppy and bumpy, the soil

dari Batu Plutonik Masam.

- 51% berombak dan bergelombang, tanahnya berjenis Asosiasi Podsolik Coklat Kekuning-kuningan dengan bahan induk Komplek Batu pasir Kwarsit dan Batuan Plutonik Masam.
- 20% lembah/datar sampai berombak, jenis tanahnya asosiasi Podsolik berasal dari Komplek Batu Pasir dan Kwarsit.
- 25% rawa dan bencah/datar dengan jenis tanahnya Asosiasi Alluvial Hedromotif dan Glei Humus serta Regosol Kelabu Muda berasal dari endapan pasir dan tanah liat.

Pada umumnya sungai-sungai di daerah Kabupaten Bangka Tengah berhulu di daerah perbukitan dan pegunungan dan bermuara di pantai laut. Sungai-sungai yang terdapat di daerah Kabupaten Bangka Tengah adalah: Sungai Kurau, Sungai Selan, Sungai Buak, Sungai Bemban dan lain-lain. Sungai-sungai tersebut berfungsi sebagai sarana transportasi dan belum bermanfaat untuk pertanian dan perikanan karena para nelayan lebih cenderung mencari ikan ke laut.

Pada dasarnya di daerah Kabupaten Bangka Tengah tidak ada danau alam, hanya ada bekas penambangan bijih timah yang luas dan hingga menjadikannya seperti danau buatan yang disebut kolong.

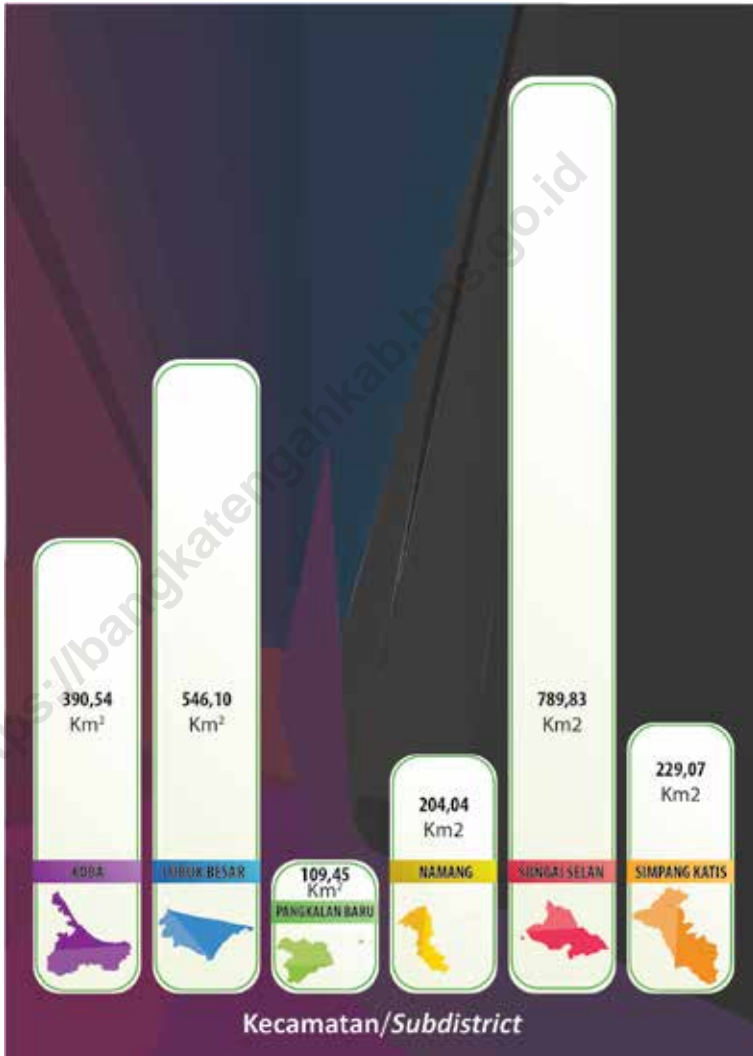
manifold Podsollic Association yellowish brown with complex parent material sandstone and quartzite rocks Plutonic Sour.

- 20% of the valley /flat to choppy, soil type associations derived from complex Podsollic Sandstone and quartzite.
- 25% swamp and muddy /flat with Hedromotif Alluvial soil type and Glei Association Humus and Young Grey Regosol from the sediment of sand and clay.

In general the rivers in the area of Bangka Tengah regency tipped in hilly and mountainous regions, and empties into the sea beach. The rivers of the region, Bangka Tengah regency are: Kurau River, Selan River, Buak River, Bemban River and others. Those rivers serves as a means of transport and not useful for agriculture and fisheries because the fishermen are more likely to look for fish in the sea.

Basically in Bangka Tengah Regency there is no natural lakes, there is only mined tin ore comprehensive and up to make it as an artificial lake called vault.

Gambar 1.1 Luas Daerah menurut Kecamatan (%), 2019
Figures 1.1 Area of Subdistrict (%), 2019



Sumber/Source: Kementerian Dalam Negeri/Ministry of Home Affairs

1.1 KEADAAN GEOGRAFI GEOGRAPHY CONDITION

Tabel 1.1.1 **Luas Daerah dan Jumlah Pulau Menurut Kecamatan di Kabupaten Bangka Tengah, 2019**
Table 1.1.1 **Total Area and Number of Islands by Subdistrict in Bangka Tengah Regency, 2019**

Kecamatan Subdistrict	Ibukota Kecamatan Capital of Subdistrict	Luas Total Area (km ² /sq.km)
(1)	(2)	(3)
Koba	Koba	390,54
Lubuk Besar	Lubuk Besar	546,10
Pangkalan Baru	Dul	109,45
Namang	Namang	204,04
Sungai Selan	Sungai Selan	789,83
Simpang Katis	Simpang Katis	229,07
Bangka Tengah	-	2 269,03

Bersambung /Continued

Lanjutan Tabel/*Continued Table 1.1.1*

Kecamatan Subdistrict	Persentase terhadap Luas Kabupaten Percentage to Regency Area	Jumlah Pulau Number of Islands
(1)	(2)	(3)
Koba	17,21	8
Lubuk Besar	24,07	3
Pangkalan Baru	4,82	3
Namang	8,99	-
Sungai Selan	34,81	6
Simpang Katis	10,10	-
Bangka Tengah	100	20

Catatan/*Note*: ...Sumber/*Source*: Dinas Pekerjaan Umum, Penataan Ruang dan Pertanahan Kabupaten Bangka Tengah/*Department of Public Works, Spatial Planning and Land of Bangka Tengah Regency*

Tabel 1.1.2 Luas Wilayah dan Jumlah Desa/Kelurahan Menurut Kecamatan di Kabupaten Bangka Tengah, 2019
Total Area and Number of Villages by Subdistrict in Bangka Tengah Regency, 2019

Kecamatan Subdistrict	Luas Wilayah Total Area (km ²)	Jumlah/Total		
		Kelurahan Urban Villages	Desa Villages	Jumlah Total
(1)	(2)	(3)	(4)	(5)
Koba	390,54	5	6	11
Lubuk Besar	546,10	-	9	9
Pangkalan Baru	109,45	1	11	12
Namang	204,04	-	8	8
Sungai Selan	789,83	1	12	13
Simpang Katis	229,07	-	10	10
Bangka Tengah	2 269,03	7	56	63

Catatan/Note: ...

Sumber/Source: Dinas Pekerjaan Umum, Penataan Ruang dan Pertanahan Kabupaten Bangka Tengah/Department of Public Works, Spatial Planning and Land of Bangka Tengah Regency

Tabel
Table 1.1.3

Luas Wilayah, Jarak dari Kompleks Perkantoran Bupati, dan Persentase Terhadap Luas Kecamatan Koba dan Kabupaten Bangka Tengah Menurut Desa/Kelurahan, 2019
Total Area, Distance from Regent Office Complex, and Percentage to Koba Subdistrict and Bangka Tengah Regency Area by Village, 2019

Nama Desa/Kelurahan <i>Village/Urban Village</i>	Luas Desa/ Kelurahan (km ²) <i>Wide of Village/ Urban Village</i>	Jarak dari Kompleks Perkantoran Bupati (km) <i>Distance from Regent Office Complex</i>	Persentase terhadap Luas/ <i>Percentage to Area</i>	
			Kecamatan Subdistrict	Kabupaten Regency
(1)	(2)	(3)	(4)	(5)
1. Padang Mulia	31,66	3,4	8,11	1,40
2. Simpang Perlang	7,07	3,6	1,81	0,31
3. Koba	3,99	4,5	1,02	0,18
4. Berok	2,81	6,3	0,72	0,12
5. Arung Dalam	18,98	6,8	4,86	0,84
6. Kurau	12,97	32,5	3,32	0,57
7. Terentang Tiga	72,07	14,7	18,45	3,18
8. Penyak	76,63	19,7	19,62	3,38
9. Nibung	73,92	5,4	18,93	3,26
10. Kurau Barat	6,42	34,0	1,64	0,28
11. Guntung	84,04	11,6	21,52	3,70
Kecamatan Koba	390,56	-	100,00	17,2

Catatan/Note: ...

Sumber/Source: Dinas Pekerjaan Umum, Penataan Ruang dan Pertanahan Kabupaten Bangka Tengah/*Department of Public Works, Spatial Planning and Land of Bangka Tengah Regency*

Tabel
Table 1.1.4

Luas Wilayah, Jarak dari Kompleks Perkantoran Bupati, dan Persentase Terhadap Luas Kecamatan Lubuk Besar dan Kab. Bangka Tengah Menurut Desa/Kelurahan, 2019
Total Area, Distance from Regent Office Complex, and Percentage to Lubuk Besar Subdistrict and Bangka Tengah Regency Area by Village, 2019

Nama Desa/Kelurahan <i>Village/Urban Village</i>	Luas Desa/ Kelurahan (km ²) <i>Wide of Village/ Urban Village</i>	Jarak dari Kompleks Perkantoran Bupati (km) <i>Distance from Regent Office Complex</i>	Persentase terhadap Luas/ <i>Percentage to Area</i>	
			Kecamatan Subdistrict	Kabupaten Regency
(1)	(2)	(3)	(4)	(5)
1. Kulur Ilir	7,76	10,4	1,42	0,34
2. Trubus	48,77	10,6	8,93	2,15
3. Kulur	14,19	6,7	2,60	0,63
4. Lubuk Besar	134,31	30,8	24,59	5,92
5. Perlang	144,31	13,4	26,43	6,36
6. Lubuk Pabrik	48,22	29,1	8,83	2,13
7. Lubuk Lingkok	45,59	27,4	8,35	2,01
8. Batu Beriga	78,77	50,7	14,42	3,47
9. Belimbing	24,17	15,0	4,43	1,07
Kecamatan Lubuk Besar	546,09	-	100,00	24,08

Catatan/Note: ...

Sumber/Source: Dinas Pekerjaan Umum, Penataan Ruang dan Pertanahan Kabupaten Bangka Tengah/Department of Public Works, Spatial Planning and Land of Bangka Tengah Regency

Tabel
Table 1.1.5

Luas Wilayah, Jarak dari Kompleks Perkantoran Bupati, dan Persentase Terhadap Luas Kecamatan Namang dan Kabupaten Bangka Tengah Menurut Desa/Kelurahan, 2019
Total Area, Distance from Regent Office Complex, and Percentage to Namang Subdistrict and Bangka Tengah Regency Area by Village, 2019

Nama Desa/Kelurahan <i>Village/Urban Village</i>	Luas Desa/ Kelurahan (km ²) <i>Wide of Village/ Urban Village</i>	Jarak dari Kompleks Perkantoran Bupati (km) <i>Distance from Regent Office Complex</i>	Persentase terhadap Luas/ <i>Percentage to Area</i>	
			Kecamatan <i>Subdistrict</i>	Kabupaten <i>Regency</i>
(1)	(2)	(3)	(4)	(5)
1. Kayu Besi	6,34	48,2	3,11	0,28
2. Baskara Bakti	7,85	46,3	3,85	0,35
3. Namang	37,67	40,2	18,46	1,66
4. Jelutung	25,77	44,2	12,63	1,14
5. Cambai	7,12	48,0	3,49	0,31
6. Bukit Kijang	8,38	48,8	4,11	0,37
7. Belilik	83,88	37,2	41,11	3,70
8. Cambai Selatan	27,02	47,2	13,24	1,19
Kecamatan Namang	204,04	-	100,00	8,99

Catatan/Note: ...

Sumber/Source: Dinas Pekerjaan Umum, Penataan Ruang dan Pertanahan Kabupaten Bangka Tengah/Department of Public Works, Spatial Planning and Land of Bangka Tengah Regency

Tabel
Table 1.1.6**Luas Wilayah, Jarak dari Kompleks Perkantoran Bupati, dan Persentase Terhadap Luas Kecamatan Pangkalan Baru dan Kab. Bangka Tengah Menurut Desa/Kelurahan, 2019**
Total Area, Distance from Regent Office Complex, and Percentage to Pangkalan Baru Subdistrict and Bangka Tengah Regency Area by Village, 2019

Nama Desa/Kelurahan <i>Village/Urban Village</i>	Luas Desa/ Kelurahan (km ²) <i>Wide of Village/ Urban Village</i>	Jarak dari Kompleks Perkantoran Bupati (km) <i>Distance from Regent Office Complex</i>	Persentase terhadap Luas/Percentage to Area	
			Kecamatan Subdistrict	Kabupaten Regency
(1)	(2)	(3)	(4)	(5)
1. Dul	14,73	59,2	13,46	0,65
2. Tanjung Gunung	10,37	50,9	9,47	0,46
3. Pedindang	7,64	71,3	6,98	0,34
4. Mangkol	4,70	72,4	4,29	0,21
5. Padang Baru	3,57	56,5	3,26	0,16
6. Jeruk	6,65	54,6	6,08	0,29
7. Beluluk	10,61	57,1	9,69	0,47
8. Air Mesu	30,91	52,3	28,24	1,36
9. Benteng	3,83	55,9	3,50	0,17
10. Batu Belubang	6,08	54,2	5,55	0,27
11. Kebintik	2,32	60,0	2,12	0,10
12. Air Mesu Timur	8,05	52,3	7,35	0,35
Kecamatan Pangkalan Baru	109,45	-	100,00	4,82

Catatan/Note: ...

Sumber/Source: Dinas Pekerjaan Umum, Penataan Ruang dan Pertanahan Kabupaten Bangka Tengah/Department of Public Works, Spatial Planning and Land of Bangka Tengah Regency

Tabel
Table 1.1.7

Luas Wilayah, Jarak dari Kompleks Perkantoran Bupati, dan Persentase Terhadap Luas Kecamatan Simpang Katis dan Kab. Bangka Tengah Menurut Desa/Kelurahan, 2019
Total Area, Distance from Regent Office Complex, and Percentage to Simpang Katis Subdistrict and Bangka Tengah Regency Area by Village, 2019

Nama Desa/Kelurahan <i>Village/Urban Village</i>	Luas Desa/ Kelurahan (km ²) <i>Wide of Village/ Urban Village</i>	Jarak dari Kompleks Perkantoran Bupati (km) <i>Distance from Regent Office Complex</i>	Persentase terhadap Luas/Percentage to Area	
			Kecamatan Subdistrict	Kabupaten Regency
(1)	(2)	(3)	(4)	(5)
1. Terak	20,77	69,6	9,07	0,92
2. Sungkap	34,66	42,0	15,13	1,53
3. Simpang Katis	10,04	55,7	4,38	0,44
4. Pinang Sebatang	11,19	46,8	4,89	0,49
5. Pasir Garam	10,67	66,3	4,66	0,47
6. Katis	5,01	53,2	2,19	0,22
7. Teru	54,43	64,3	23,76	2,40
8. Puput	38,2	50,9	16,68	1,68
9. Celuak	24,35	45,3	10,63	1,07
10. Beruas	19,71	58,8	8,6	0,87
Kecamatan Simpang Katis	229,03	-	100,00	10,09

Catatan/Note: ...

Sumber/Source: Dinas Pekerjaan Umum, Penataan Ruang dan Pertanahan Kabupaten Bangka Tengah/Department of Public Works, Spatial Planning and Land of Bangka Tengah Regency

Tabel
Table 1.1.8

Luas Wilayah, Jarak dari Kompleks Perkantoran Bupati, dan Persentase Terhadap Luas Kecamatan Sungai Selan dan Kab. Bangka Tengah Menurut Desa/Kelurahan, 2019
Total Area, Distance from Regent Office Complex, and Percentage to Sungai Selan Subdistrict and Bangka Tengah Regency Area by Village, 2019

Nama Desa/Kelurahan Village/Urban Village	Luas Desa/ Kelurahan (km ²) Wide of Village/ Urban Village	Jarak dari Kompleks Perkantoran Bupati (km) Distance from Regent Office Complex	Persentase terhadap Luas/ Percentage to Area	
			Kecamatan Subdistrict	Kabupaten Regency
(1)	(2)	(3)	(4)	(5)
1. Sungai Selan	153,31	66,2	19,41	6,76
2. Tanjung Pura	91,00	80,9	11,52	4,01
3. Sungai Selan Atas	29,53	64,4	3,74	1,30
4. Romadon	71,87	70,6	9,10	3,17
5. Munggu	52,89	69,6	6,70	2,33
6. Lampur	80,64	60,9	10,21	3,55
7. Sarang Mandi	35,52	62,9	4,50	1,57
8. Keretak	35,49	59,3	4,49	1,56
9. Kerantai	40,10	60,8	5,08	1,77
10. Kemingking	93,51	54,2	11,84	4,12
11. Kerakas	61,66	60,2	7,81	2,72
12. Keretak Atas	22,25	59,3	2,82	0,98
13. Melabun	22,07	65,0	2,79	0,97
Kecamatan Sungai Selan	789,84	-	100,00	34,81

Catatan/Note: ...

Sumber/Source: Dinas Pekerjaan Umum, Penataan Ruang dan Pertanahan Kabupaten Bangka Tengah/Department of Public Works, Spatial Planning and Land of Bangka Tengah Regency

Tabel
Table 1.1.9

Jarak Antar Kecamatan di Pulau Bangka (km), 2019
Distance between Subistrict Around Bangka Island (km) , 2019

	Muntok	Jebus	Belinyu	Sungailiat	Baturusa	Pangkalpinang	Sungaiselan	Koba	Payung	Toboali	Kelapa	Tempilang	Sp. Tempilang	Parit 3	Mayang
Muntok		64	118	104 ⁽⁴⁾	139	138	176	196	234	264	74	108	77	78	23
Jebus	64		45	110	109	108	145	166	284	233	48	79	48	14	42
Belinyu	118	45		54	75	87 ⁽⁹⁾	125 ⁽⁹⁾	145 ⁽⁹⁾	165	212 ⁽⁹⁾	44 ⁽²⁾	72 ⁽⁹⁾	41	102	96
Sungailiat	104 ⁽⁴⁾	110	54		21	33	70	90	111	158	66	72 ⁽⁴⁾	60 ⁽⁴⁾	124	118
Baturusa	139	109	75	21		12	50	70	90 ⁽⁷⁾	137	65 ⁽¹¹⁾	71 ⁽¹¹⁾	153 ⁽¹¹⁾	123 ⁽¹¹⁾	117
Pangkalpinang	138	108	87 ⁽⁹⁾	33	12		38	58	78 ⁽⁷⁾	125 ⁽⁸⁾	64	70 ⁽¹⁰⁾	60	122	116
Sungaiselan	176	145	125 ⁽⁹⁾	70	50	38		36 ⁽³⁾	63	124 ⁽⁵⁾	102	107	97	145	153
Koba	196	166	145 ⁽⁹⁾	90	70	58	36 ⁽³⁾		38	67	122	127	118	180	173
Payung	234	284	165	111	90 ⁽⁷⁾	78 ⁽⁷⁾	63	38		80 ⁽⁵⁾	142 ⁽⁷⁾	148 ⁽⁷⁾	138	200	194
Toboali	264	233	212 ⁽⁹⁾	158	137	125 ⁽⁸⁾	124 ⁽⁵⁾	67	80 ⁽⁵⁾		189	195	135	247	141
Kelapa	74	48	44 ⁽²⁾	66	65 ⁽¹¹⁾	164	102	122	142 ⁽⁷⁾	189		34	3	58	52
Tempilang	108	79	72 ⁽⁹⁾	72 ⁽⁴⁾	71 ⁽¹¹⁾	70 ⁽¹⁰⁾	107	127	148 ⁽⁷⁾	195	34		31	92	86
Sp. Tempilang	77	48	41	60 ⁽⁴⁾	153 ⁽¹¹⁾	60	97	118	138	135	3	31		61	55
Parit 3	78	14	102	124	123 ⁽¹¹⁾	122	145	180	200	247	58	92	61		56
Mayang	23	42	96	118	117	116	153	173	194	141	52	86	55	56	

Catatan/Note:

- 1) Lewat/Over Teluk Kelabat (Kec. Jebus)
- 2) Lewat/Over Lumut (Kec. Belinyu)
- 3) Lewat/Over Puput (Kec. Sungai Selan)
- 4) Lewat/Over Sempan (Kec. Merawang)
- 5) Lewat/Over Bedengung (Kec. Payung)
- 6) Lewat/Over Mayang (Kec. Muntok)
- 7) Lewat/Over Pangkal Buluh (Kec. Payung)
- 8) Lewat/Over Koba (Kec. Koba)
- 9) Lewat/Over Sungailiat (Kec. Sungailiat)
- 10) Lewat/Over Saing (Kec. Merawang)
- 11) Lewat/Over Petaling (Kec. Mendo Barat)

Sumber/Source: Dinas Perhubungan Provinsi Kepulauan Bangka Belitung/Transportation Services of Kepulauan Bangka Belitung Province

Tabel 1.1.10 Jarak Ibukota Kabupaten Kabupaten Bangka Tengah ke Ibukota Kabupaten/Kota lain di Pulau Bangka, 2019
Distance of Bangka Tengah Capital Regency to Another Capital Regency/Municipality in Bangka Island, 2019

Kabupaten/Kota Regency/Municipality	Ibukota Capital	Jarak (km) Distance
(1)	(2)	(3)
Bangka	Sungailiat	92,82
Bangka Barat	Muntok	208,11
Bangka Selatan	Toboali	66,13
Kota Pangkalpinang	Pangkalpinang	60,42

Catatan/Note: ...

Sumber/Source: Dinas Perumahan, Kawasan Permukiman dan Perhubungan Kabupaten Bangka Tengah/Office of Housing and Settlement and Transportation of Bangka Tengah Regency

Tabel
Table 1.1.11

Jarak dari Ibukota Kecamatan ke Ibukota Kabupaten di Kabupaten Bangka Tengah (km), 2019
Distance between Subdistrict Capital and Regency Capital in Bangka Tengah (km), 2019

Kabupaten/Kota <i>Regency/Municipality</i>	Ibukota Kecamatan <i>Capital of Subdistrict</i>	Jarak ke Ibukota Kabupaten (km) <i>Distance to Regency Capital</i>
(1)	(2)	(3)
Koba	Koba	4,50
Lubuk Besar	Lubuk Besar	59,20
Pangkalan Baru	Dul	66,20
Namang	Namang	55,70
Sungai Selan	Sungai Selan	40,20
Simpang Katis	Simpang Katis	30,80

Catatan/Note: ...

Sumber/Source: Dinas Pekerjaan Umum, Penataan Ruang dan Pertanahan Kabupaten Bangka Tengah/Department of Public Works, Spatial Planning and Land of Bangka Tengah Regency

Tabel 1.1.12 Tinggi Wilayah dan Jarak ke Ibukota Kabupaten Menurut Kecamatan di Kabupaten Bangka Tengah, 2019
Altitude and Distance to the Capital of Regency by Subdistrict in Bangka Tengah Regency, 2019

Kecamatan Subdistrict	Tinggi Wilayah (mdpl) Altitude (m a.s.l)	Jarak ke Ibukota Kabupaten Distance to the Capital of Regency
(1)	(2)	(3)
Koba	8,5	4,50
Lubuk Besar	12,3	59,2
Pangkalan Baru	31,6	66,2
Namang	26,2	55,7
Sungai Selan	19,3	40,2
Simpang Katis	45,2	30,8
Bangka Tengah	-	-

Catatan/Note: ...

Sumber/Source: Dinas Pekerjaan Umum, Penataan Ruang dan Pertanahan Kabupaten Bangka Tengah/Department of Public Works, Spatial Planning and Land of Bangka Tengah Regency

Tabel
Table 1.1.13

Nama dan Panjang Sungai Menurut Kecamatan di Kabupaten Bangka Tengah, 2019
Name and Length of Rivers by Subdistrict in Bangka Tengah Regency, 2019

Kecamatan Subdistrict	Nama Sungai Name of River	Panjang (km) Length
(1)	(2)	(3)
Koba	S. Berok	2 882
	S. Kurau	44 577
	S. Guntung	6 261
	S. Bemban	12 297
	S. Sisil	8 404
	S. Sinar Bulan	2 105
	S. Cauyan	1 298
	S. Risi	12 357
	S. Kabung	5 549
	S. Nibung	43 836
	S. Bedengung	4 525
Lubuk Besar	S. Kulur	9 538
	S. Trubus	3 642
	S. Perlang	3 437
	S. Kayu Ara	8 407
	S. Lingkuik	751
	S. Bakas	4 721
	S. Ketiak	11 918

Catatan/Note: ...

Sumber/Source: Dinas Pekerjaan Umum, Penataan Ruang dan Pertanahan Kabupaten Bangka Tengah/Department of Public Works, Spatial Planning and Land of Bangka Tengah Regency

Lanjutan Tabel/*Continued Table 1.1.13*

Kecamatan Subdistrict	Nama Sungai Name of River	Panjang (km) Length
(1)	(2)	(3)
Pangkalan Baru	S. Mesu	10 173
	S. Pedindang	12 679
Namang	S. Munjang	7 648
	S. Benuang	731
	S. Pelawan	12 509
Sungai Selan	S. Selan	33 663
	S. Seruk	18 895
	S. Jirak	15 058
	S. Buak	24 598
	S. Celau	11 554
	S. Kambuk	9 391
	S. Sembulan	10 645
	S. Pelabur	833
	S. Kepoh	7 683
S. Bangka Kota	26 563	
Simpang Katis	S. Gelang	1 253
	S. Puput	15 813

Catatan/*Note:* ...Sumber/*Source:* Dinas Pekerjaan Umum, Penataan Ruang dan Pertanahan Kabupaten Bangka Tengah/*Department of Public Works, Spatial Planning and Land of Bangka Tengah Regency*

Tabel
Table 1.2.1

Pengamatan Unsur Iklim di Stasiun Pengamatan Badan Meteorologi Klimatologi dan Geofisika (BMKG) di Kabupaten Bangka Tengah, 2019
Observation of Climate Elements at the Meteorology, Climatology and Geophysics Agency Station in Bangka Tengah Regency, 2019

Unsur Iklim <i>Climate Elements</i>	Stasiun Klimatologi Koba <i>Koba Climatology Station</i>
(1)	(2)
Suhu/Temperature	
Maksimum/ <i>Maximum</i>	36,4
Minimum/ <i>Minimum</i>	18,2
Rata-rata/ <i>Average</i>	26,7
Kelembaban/<i>Humidity (%)</i>	
Maksimum/ <i>Maximum</i>	100
Minimum/ <i>Minimum</i>	40
Rata-rata/ <i>Average</i>	87
Kecepatan Angin (m/det)/<i>Wind Velocity (m/sec)</i>	
Maksimum/ <i>Maximum</i>	5,66
Minimum/ <i>Minimum</i>	0
Rata-rata/ <i>Average</i>	1,89
Tekanan Udara/<i>Atmospheric Pressure (mb)</i>	
Maksimum/ <i>Maximum</i>	1 014,1
Minimum/ <i>Minimum</i>	1 006,2
Rata-rata/ <i>Average</i>	1 010,4
Jumlah Curah Hujan/ <i>Number of Precipitation (mm)</i>	2 355,3
Jumlah Hari Hujan (hari)/<i>Number of Rainy Days (day)</i>	158
Penyinaran Matahari/<i>Duration of Sunshine (%)</i>	43,9

Catatan/*Note*: ...

Sumber/*Source*: Badan Meteorologi, Klimatologi, dan Geofisika Stasiun Meteorologi Kelas 1 Depati Amir /*Meteorology, Climatology, and Geophysics Agency Class 1 Meteorology Station Depati Amir*

Bab
Chapter

2

PEMERINTAHAN GOVERNMENT

“
PEGAWAI NEGERI SIPIL
2019
Civil Servant
”

49,40%
PENDIDIKAN
SARJANA/DOKTOR/PH.D

50,11%
PEREMPUAN

61,31%
GOLONGAN III

2 849
orang

BEBERAPA FAKTA MENGENAI
APARATUR SIPIL NEGARA

<https://bangkatengahkab.bps.go.id>

PENJELASAN TEKNIS

1. Pemerintahan adalah suatu sistem yang mengatur segala kegiatan masyarakat dalam suatu daerah/wilayah/negara yang meliputi segala aspek kehidupan berdasarkan norma-norma tertentu.
2. Provinsi Kepulauan Bangka Belitung terbagi dalam 6 (enam) kabupaten dan 1 (satu) kota berdasarkan Undang-Undang Nomor 5 tahun 2003. Dalam wilayah administrasi pemerintah kabupaten/kota terbagi dalam wilayah kecamatan, kelurahan/desa dengan rincian per kabupaten pada tahun 2016 sebagai berikut:
 - a. Kabupaten Bangka terdiri dari 8 kecamatan, 15 kelurahan dan 62 desa.
 - b. Kabupaten Bangka Barat terdiri dari 6 kecamatan, 4 kelurahan dan 60 desa.
 - c. Kabupaten Bangka Tengah terdiri dari 6 kecamatan, 7 kelurahan dan 56 desa.
 - d. Kabupaten Bangka Selatan terdiri dari 8 kecamatan, 3 kelurahan dan 50 desa.
 - e. Kabupaten Belitung terdiri dari 5 kecamatan, 7 kelurahan dan 42 desa.
 - f. Kabupaten Belitung Timur terdiri dari 7 kecamatan, dan 39 desa.
 - g. Kota Pangkalpinang

TECHNICAL NOTES

1. *A government is an administrative system to regulate all of people activities in a certain area/region/nation, which includes all aspects of human life under the certain norms of humanity.*
2. *Province is legally divided into 6 (six) regency and 1 (one) municipality based on Law No. 5 in 2003. Every Regency/Municipality is divided into subdistricts, villages and sub-districts in 2016, mentioned as below:*
 - a. *The Regency of Bangka consist of 8 subdistricts, 15 sub-districts and 62 villages.*
 - b. *The Regency of Bangka Barat consist of 6 districts, 4 sub-districts and 60 villages.*
 - c. *The Regency of Bangka Tengah consist of 6 subdistricts, 7 sub-districts and 56 villages.*
 - d. *The Regency of Bangka Selatan consist of 8 subdistricts, 3 sub-districts and 50 villages.*
 - e. *The Regency of Belitung consist of 5 subdistricts, 7 sub-districts and 42 villages.*
 - f. *The Regency of East Belitung consist of 7 subdistricts and 39 villages.*
 - g. *The Municipality*

terdiri dari 7 kecamatan dan 42 kelurahan.

of Pangkalpinang consist of 7 subdistricts and 42 sub-districts

3. Konsentrasi pembangunan daerah di Provinsi Kepulauan Bangka Belitung disesuaikan dengan potensi yang dimiliki kabupaten tersebut. Adapun konsentrasi pembangunan menurut kabupaten/kota adalah sebagai berikut:
 - a. Kabupaten Bangka dengan ibukota di Sungailiat, berkonsentrasi pada pembangunan dan pengembangan di bidang perdagangan dan jasa, industri, pariwisata, perkebunan dan pertambangan.
 - b. Kabupaten Bangka Barat dengan ibukota kabupaten di Muntok, berkonsentrasi pada pembangunan di sektor pertanian, perkebunan, pertambangan, industri pengolahan dan perdagangan.
 - c. Kabupaten Bangka Tengah dengan ibukota di Koba, berkonsentrasi pada pembangunan sektor perkebunan dan pertambangan
 - d. Kabupaten Bangka Selatan dengan ibukota Toboali, berkonsentrasi pada pengembangan di sektor
3. *The concentration of regional development in Bangka Belitung Province tailored to the potential of the Regency. The concentration of development in regency/municipal is as follows:*
- a. *The development zone of Bangka, which is centralized in Sungailiat, is design as the development zone of trade and services, industry, tourism, estate and mining.*
 - b. *The development zone of Bangka Barat, which is centralized in Muntok, is focused on mining, agriculture, estate producing palm oil, manufacturing industries, and trade.*
 - c. *The development zone of Bangka Tengah which is centralized in Koba is designed as a development zone of estate and mining.*
 - d. *The development zone of Bangka Selatan which is centralized in Toboali has potency of mining,*

- pertambangan, pertanian, perkebunan, perikanan laut serta perdagangan.
- e. Kabupaten Belitung dengan ibukota kabupaten di Tanjungpandan merupakan wilayah pengembangan sektor perdagangan dan jasa, pertanian, pariwisata, industri pengolahan dan perikanan laut.
 - f. Kabupaten Belitung Timur dengan ibukota di Manggar, merupakan wilayah pengembangan sektor industri pengolahan, pertanian dan perkebunan, perikanan laut serta sektor pertambangan.
 - g. Kota Pangkalpinang sebagai ibukota provinsi merupakan wilayah yang berkonsentrasi pada pengembangan sektor industri pengolahan, perdagangan, jasa, dan pariwisata.
4. Dewan Perwakilan Rakyat Daerah (DPRD) adalah lembaga perwakilan rakyat daerah yang berkedudukan sebagai unsur penyelenggara pemerintahan daerah di provinsi/kabupaten/kota) di Indonesia. DPRD disebutkan dalam UUD 1945 pasal 18 ayat 3: "Pemerintahan daerah provinsi, daerah kabupaten, dan kota memiliki Dewan Perwakilan Rakyat Daerah
- agriculture, sea fishery and trade.*
- e. *The development zone of Belitung which is centralized in Tanjung Pandan, is designed as a development area of trade and services, agriculture, tourism, industry and sea fishery.*
 - f. *The development zone of Belitung Timur, which is focused in Manggar, is designed as a central development of industrial sector, agriculture, sea fishery and mining.*
 - g. *The municipality of Pangkalpinang is oriented to development manufacturing industry, trade, services and tourism sector.*
4. *The local house of representative is the representative body of the people area that serves as an element of the regional administration in the provincial/regency/municipality) in Indonesia. Parliament is mentioned in the UUD 1945 article 18, paragraph 3: "The provincial, regency, and the municipality has a regional council whose members are elected through general elections". Parliament*

yang anggotaanggotanya dipilih melalui pemilihan umum". DPRD kemudian diatur lebih lanjut dengan undang-undang, terakhir melalui Undang-Undang Nomor 17 Tahun 2014.

further regulated by law, the latter through Law No. 17 Year 2014.

- | | |
|--|--|
| <p>5. Aparatur Sipil Negara (ASN) adalah profesi bagi pegawai negeri sipil dan pegawai pemerintah dengan perjanjian kerja yang bekerja pada instansi pemerintah.</p> | <p>5. <i>State Civil Apparatus is a profession for civil servants and government employees with employment agreements that work in government agencies.</i></p> |
| <p>6. Pegawai Negeri Sipil (PNS) adalah warga negara Indonesia yang memenuhi syarat tertentu, diangkat sebagai Pegawai ASN secara tetap oleh pejabat pembina kepegawaian untuk menduduki jabatan pemerintahan.</p> | <p>6. <i>Civil Servants (PNS) are Indonesian citizens who meet certain requirements, was appointed as Officer ASN regularly by the staff development officer position in government.</i></p> |
| <p>7. Pengeluaran Pemerintah Provinsi adalah realisasi/perhitungan APBD Provinsi pada tiap tahun anggaran.</p> | <p>7. <i>Actual revenue and expenditure of Provincial Government is the realization/provincial budget calculations for every fiscal year.</i></p> |
| <p>8. Pendapatan Asli Daerah (PAD) adalah pendapatan yang diperoleh daerah yang dipungut berdasarkan peraturan daerah sesuai dengan peraturan perundang-undangan, guna keperluan daerah yang bersangkutan dalam membiayai kegiatannya.</p> | <p>8. <i>Original Local Government Revenue is revenue that withheld based on local regulations in accordance with the legislation, for the purposes of financing their activities.</i></p> |
| <p>9. Dana Perimbangan adalah dana yang bersumber dari pendapatan APBN yang dialokasikan kepada Daerah untuk mendanai</p> | <p>9. <i>Balanced Budget is the fund coming from the state budget that allocated to regions to fund their needs in the context of decentralization.</i></p> |

kebutuhan daerah dalam rangka pelaksanaan desentralisasi.

10. Lain-lain Pendapatan yang Sah adalah pendapatan lainnya dari pemerintah pusat dan atau dari instansi pusat, serta dari daerah lainnya.
10. *Other Legal Revenue is other income that coming from the central government and or from the central agencies, as well as from other local government.*

<https://bangkatengahkab.bps.go.id>

ULASAN

Kabupaten Bangka Tengah di bentuk berdasarkan Undang-Undang Nomor 5 tahun 2003 tanggal 25 Februari 2003. Kabupaten Bangka Tengah dibentuk bersama-sama dengan pembentukan Kabupaten Bangka Selatan, Kabupaten Bangka Barat dan Kabupaten Belitung Timur. Pembagian wilayah administrasi pemerintahan Kabupaten Bangka Tengah yaitu: 6 (enam) kecamatan, 7 kelurahan dan 56 desa.

Pembangunan Kabupaten Bangka Tengah berdasarkan pada tujuan Pembangunan Nasional yang dijabarkan melalui pendekatan konsep pembangunan daerah. Konsentrasi pembangunan daerah di Kabupaten Bangka Tengah lebih terarah, sesuai dengan potensi yang dimiliki kabupaten tersebut. Kabupaten Bangka Tengah dengan ibu kota kabupaten di Koba yang berkonsentrasi pada pembangunan sektor perkebunan dan pertambangan.

Dewan Perwakilan Rakyat Daerah (DPRD) Kabupaten Bangka Tengah terdiri atas 9 partai dengan jumlah anggota dari tahun ke tahun masih sama yaitu terdiri dari 22 orang laki-laki dan 3 orang perempuan.

Kualitas pelayanan publik yang dilaksanakan oleh pemerintah daerah sangat dipengaruhi oleh jumlah dan kualitas sumber daya manusia yang

DESCRIPTION

Bangka Tengah Regency established based on Law No.5, on February 25th ,2003. Bangka Tengah Regency establish together with Bangka Selatan Regency, Bangka Barat Regency, and Belitung Timur Regency. Bangka Tengah Regency consist of 6 Subdistricts, 7 wards and 56 villages.

The development of Bangka Tengah Regency is based on the national development with the regional development approach. Concentrated regional development in Bangka Tengah Regency more directed in accordance with its potential. The development zone of Bangka Tengah which is centralized in Koba is designed as a development zone of estate and mining.

The Legislative Assembly of Bangka Tengah Regency consists of 5 parties with the number of members from year to year is still the same that consists of 22 male and 3 female.

Public service quality did by local government very influenced by quantity and quality of the availability of human resources.

tersedia.

Jumlah PNS di Kabupaten Bangka Tengah meningkat dari tahun 2018 ke tahun 2019. Pada tahun 2019 jumlah aparat birokrat yang ada di Kabupaten Bangka Tengah sebanyak 2.849 orang PNS. Dilihat dari pangkat/golongan PNS di Kabupaten Bangka Tengah, jumlah PNS golongan I ada sebanyak 4 orang, golongan II sebanyak 219 orang, golongan III ada sebanyak 2.152 orang dan menempati urutan pertama, dan golongan IV ada sebanyak 374 orang.

Keuangan daerah adalah rangkaian dari keseluruhan tatanan, perangkat, kelembagaan dan kebijaksanaan penganggaran daerah yang meliputi Pendapatan dan Belanja Daerah. Sumber-sumber pendapatan daerah dibedakan atas penerimaan dari daerah dan penerimaan pembangunan, dan urusan kas dan perhitungan. Anggaran Belanja Daerah terdiri atas pengeluaran rutin dan pengeluaran pembangunan.

Realisasi penerimaan PAD hasil rekapitulasi PAD Kabupaten Bangka Tengah menurut kecamatan yang dikelola Badan Pengelola Keuangan Daerah Kabupaten Bangka Tengah untuk tahun anggaran 2019 realisasi PAD yang diterima sebesar 88.858.690,33 (ribu rupiah) dari jumlah semua pendapatan daerah Kabupaten Bangka Tengah 935.120.144,74 (ribu rupiah).

The number of civil servants in Bangka Tengah Regency has increased from 2018 to 2019. In 2019 the number of bureaucrats in Bangka Tengah Regency was 2,849 civil servants. Judging from the rank/ category of civil servants in Bangka Tengah Regency, the number of civil servants in class I is 4 people, class II is 219 people, class III is 1,879 people and ranks first, and class IV is 374 people.

Regional finance is the series from overall order, institute and regional budgeting policy that cover income and regional expense. Regional income sources is discriminated on regional revenue and development revenue and money supply affair and calculation. Regional expenditure budgeting consist of routine expenditure and development expenditure.

Regional income revenue of Bangka Tengah Regency realization recapitulation result by subdistrict that managed by Finance Board of Bangka Tengah Regency realization in 2019 that accepted 88,858,690.33 (thousand rupiahs) of the sum of all income regions of Bangka Tengah Regency 935,120,144.74 (thousand rupiahs).

Gambar 2.1 Jumlah Desa¹/Kelurahan Menurut Kecamatan di Kabupaten Bangka Tengah, 2019
Figures 2.1 Number of Villages¹/Kelurahan by Subdistrict in Bangka Tengah Regency, 2019



Catatan/Note: ¹Termasuk Unit Permukiman Transmigrasi (UPT)/Include Transmigration Settlement Unit
 Sumber/Source: Peraturan Kepala Badan Pusat Statistik Nomor 29 Tahun 2018 Tanggal 15 Januari 2018 tentang Perubahan Atas Peraturan Kepala Badan Pusat Statistik Nomor 55 Tahun 2017 tentang Kode dan Nama Wilayah Kerja Statistik Tahun 2017/Chief Statistician Regulation Number 29/2018, January 15 2018, as a revision of Chief Statistician Regulation Number 55 of 2017 on Code and Name of Regional Level of Data Collection

2.1 WILAYAH ADMINISTRATIF ADMINISTRATIVE AREA

Tabel 2.1.1 Jumlah Desa¹/Kelurahan Menurut Kecamatan di Kabupaten Bangka Tengah, 2015–2019
Table *Number of Villages¹/Urban Villages by Subdistrict in Bangka Tengah Regency, 2015–2019*

Kecamatan Subdistrict	2015	2016	2017	2018	2019
(1)	(2)	(3)	(4)	(5)	(6)
Koba	11	11	11	11	11
Lubuk Besar	9	9	9	9	9
Pangkalan Baru	12	12	12	12	12
Namang	8	8	8	8	8
Sungai Selan	13	13	13	13	13
Simpang Katis	10	10	10	10	10
Bangka Tengah	63	63	63	63	63

Catatan/Note: ¹ Termasuk Unit Permukiman Transmigrasi (UPT)/Include Transmigration Settlement Unit

Sumber/Source: Dinas Sosial, Pemberdayaan Masyarakat dan Desa Kabupaten Bangka Tengah/Social Service, Community and Village Empowerment of Bangka Tengah Regency

Tabel
Table 2.1.2**Jumlah Desa/Kelurahan Menurut Kecamatan dan Klasifikasi Desa/Kelurahan di Kabupaten Bangka Tengah, 2015–2019**
Number of Villages/Urban Villages by Subdistrict and Village Classification in Bangka Tengah Regency, 2015–2019

Kecamatan Subdistrict	Swadaya Self Supporting	Swakarsa Self-Initiative	Swasembada Self Sufficiency	Jumlah Total
(1)	(2)	(3)	(4)	(5)
Koba	9	3	-	12
Lubuk Besar	6	2	1	9
Pangkalan Baru	3	9	-	12
Namang	2	6	-	8
Sungai Selan	-	9	3	12
Simpang Katis	1	7	2	10
Bangka Tengah	21	36	6	63

Catatan/Note: ¹Termasuk Unit Permukiman Transmigrasi (UPT)/Include Transmigration Settlement Unit

Sumber/Source: Dinas Sosial, Pemberdayaan Masyarakat dan Desa Kabupaten Bangka Tengah/Social Service, Community and Village Empowerment of Bangka Tengah Regency

2.2 DEWAN PERWAKILAN RAKYAT DAERAH REGIONAL HOUSE OF REPRESENTATIVE

Tabel 2.2.1 Jumlah Anggota Dewan Perwakilan Rakyat Daerah Menurut Partai Politik dan Jenis Kelamin di Kabupaten Bangka Tengah, 2019
Number of Regional House of Representatives's Members

Partai Politik <i>Political Parties</i>	Laki-laki <i>Male</i>	Perempuan <i>Female</i>	Jumlah <i>Total</i>
(1)	(2)	(3)	(4)
Partai Nasdem	3	-	3
PKB	-	1	1
PKS	1	-	1
PDI Perjuangan	4	1	5
Partai Golkar	4	-	4
Partai Gerindra	3	-	3
Partai Demokrat	1	1	2
PAN	3	-	3
PPP	3	-	3
Partai Hanura	-	-	-
Partai Bulan Bintang	-	-	-
Partai Keadilan dan Persatuan Indonesia (PKPI)	-	-	-
Bangka Tengah	22	3	25

Catatan/Note: ...

Sumber/Source: Sekretariat DPRD Kabupaten Bangka Tengah/*Secretariat Legislative Assembly of Bangka Tengah Regency*

Tabel
Table 2.2.2**Jumlah Anggota Dewan Perwakilan Rakyat Daerah Menurut Fraksi dan Jenis Kelamin di Kabupaten Bangka Tengah, 2019**
Number of Regional House of Representatives's Members by Fraction and Sex in Bangka Tengah Regency, 2019

Nama Fraksi Fraction Name	Laki-laki Male	Perempuan Female	Jumlah Total
(1)	(2)	(3)	(4)
Partai Nasdem	3	-	3
PKB	-	1	1
PKS	1	-	1
PDI Perjuangan	4	1	5
Partai Golkar	4	-	4
Partai Gerindra	3	-	3
Bangka Tengah	22	3	25

Catatan/Note: ...

Sumber/Source: Sekretariat DPRD Kabupaten Bangka Tengah/Secretariat Legislative Assembly of Bangka Tengah Regency

Tabel
Table 2.2.3**Jumlah Anggota Dewan Perwakilan Rakyat Daerah Menurut Jenjang Pendidikan di Kabupaten Bangka Tengah, 2019**
Number of Regional House of Representatives's Members by Education Level in Bangka Tengah Regency, 2019

Tingkat Pendidikan <i>Level of Education</i>	Jumlah Anggota <i>Number of Member</i>			Persentase <i>Percentage</i>
	Laki-laki <i>Male</i>	Perempuan <i>Female</i>	Jumlah <i>Total</i>	
(1)	(2)	(3)	(4)	(5)
< SLTA	-	-	-	-
SLTA	7	1	8	32
D-I	-	-	-	-
D-II	-	-	-	-
D-III	-	-	-	-
D-IV	-	-	-	-
S-1	15	-	15	60
S-2	-	2	2	8
S-3	-	-	-	-
Jumlah / Total 2019	22	3	25	100

Catatan/Note: ...

Sumber/Source: Sekretariat DPRD Kabupaten Bangka Tengah/*Secretariat Legislative Assembly of Bangka Tengah Regency*

Tabel
Table 2.2.4**Jumlah Anggota Dewan Perwakilan Rakyat Daerah Menurut Kelompok Umur dan Jenis Kelamin di Kabupaten Bangka Tengah, 2019**
Number of Regional House of Representatives's Members by Age and Sex in Bangka Tengah Regency, 2019

Kelompok Umur Age	Jumlah Anggota Number of Member		
	Laki-laki Male	Perempuan Female	Jumlah Total
(1)	(2)	(3)	(4)
21-35	3	-	3
36-49	13	2	15
50-59	6	1	7
60+	-	-	-
Jumlah / Total 2019	22	3	25

Catatan/Note: ...

Sumber/Source: Sekretariat DPRD Kabupaten Bangka Tengah/Secretariat Legislative Assembly of Bangka Tengah Regency

Tabel
Table 2.2.5

Jumlah Keputusan yang Dihasilkan oleh Dewan Perwakilan Rakyat Daerah di Kabupaten Bangka Tengah, 2015-2019
Number of Acts Generated by Regional House of Representatives in Bangka Tengah Regency, 2015-2019

Jenis Keputusan <i>Type of Decision</i>	2015	2016	2017	2018	2019
(1)	(2)	(3)	(4)	(5)	(6)
Peraturan Daerah <i>Region Regulation</i>	20	18	7	17	11
Keputusan DPRD <i>Legislative Assembly Decision</i>	21	5	9	21	19
Keputusan Pimpinan DPRD <i>Legislative Assembly Header Decision</i>	21	17	13	-	5
Keputusan Daerah <i>Region Decision</i>	-	-	-	-	-
Rapat-rapat <i>The Meeting</i>	117	103	87	82	103
Lainnya <i>Others</i>	-	-	-	-	-
Jumlah/Total	179	143	116	120	138

Catatan/Note: ...

Sumber/Source: Sekretariat DPRD Kabupaten Bangka Tengah/*Secretariat Legislative Assembly of Bangka Tengah Regency*

Tabel 2.2.6 **Jumlah Produk Hukum Daerah di Kabupaten Bangka Tengah, 2017-2019**
Table **Number of Regional Legal Product in Bangka Tengah Regency, 2017-2019**

Tahun Year	Program Legalisasi Daerah Legalization Program Areas	Perda yang Disahkan Tahun ini This Year Regional Regulation	Peraturan Daerah Inisiatif Initiative Regional Regulation
(1)	(2)	(3)	(4)
2017	4	7	-
2018	18	17	1
2019	17	11	-

Catatan/Note: ...

Sumber/Source: Sekretariat DPRD Kabupaten Bangka Tengah/Secretariat Legislative Assembly of Bangka Tengah Regency

2.3 SUMBER DAYA MANUSIA HUMAN RESOURCES

Tabel 2.3.1 Jumlah Pegawai Negeri Sipil Menurut Jabatan dan Jenis Kelamin di Kabupaten Bangka Tengah, Desember 2018 dan Desember 2019
Number of Civil Servants by Occupation and Sex in Bangka Tengah Regency, December 2018 dan December 2019

Jabatan Occupation	2018		Jumlah Total
	Laki-laki Male	Perempuan Female	
(1)	(2)	(3)	(4)
Fungsional Tertentu <i>Specific Functional</i>	532	1250	1782
Fungsional Umum <i>Staf General Functional</i>	212	188	400
Struktural/Structural			
Eselon V/5th Echelon	-	-	-
Eselon IV/4th Echelon	181	140	321
Eselon III/3rd Echelon	92	26	118
Eselon II/2nd Echelon	23	5	28
Eselon I/1st Echelon	-	-	-
Jumlah/Total	1 040	1 609	2 649

Bersambung /Continued

Lanjutan Tabel/*Continued Table 2.3.1*

Jabatan <i>Occupation</i>	2019		Jumlah <i>Total</i>
	Laki-laki <i>Male</i>	Perempuan <i>Female</i>	
(1)	(5)	(6)	(7)
Fungsional Tertentu <i>Specific Functional</i>	511	1213	1724
Fungsional Umum <i>Staf General Functional</i>	281	358	639
Struktural/Structural			
Eselon V/5th Echelon	-	-	-
Eselon IV/4th Echelon	175	152	327
Eselon III/3rd Echelon	100	29	129
Eselon II/2nd Echelon	23	7	30
Eselon I/1st Echelon	-	-	-
Jumlah/Total	1 090	1 759	2 849

Catatan/*Note*: ...Sumber/*Source*: Badan Kepegawaian dan Pengembangan Sumber Daya Manusia Daerah Kabupaten Bangka Tengah/*Regional Personnel and Human Resource Development Agency of Bangka Tengah Regency*

Tabel
Table 2.3.2

Jumlah Pegawai Negeri Sipil Menurut Tingkat Pendidikan dan Jenis Kelamin di Kabupaten Bangka Tengah, Desember 2018 dan Desember 2019
Number of Civil Servants by Educational Level and Sex in Bangka Tengah Regency, December 2018 and December 2019

Tingkat Pendidikan <i>Educational Level</i>	2018		
	Laki-laki <i>Male</i>	Perempuan <i>Female</i>	Jumlah <i>Total</i>
(1)	(2)	(3)	(4)
Sampai dengan SD <i>Up to Primary School</i>	1	-	1
SMP/Sederajat <i>General Vocational Junior High School</i>	6	-	6
SMA/Sederajat <i>General/Vocational Senior High School</i>	165	152	317
Diploma I, II/Akta I, II <i>Diploma I, II/Akta I, II</i>	91	187	278
Diploma III/Akta III/Sarjana Muda <i>Diploma III/Akta III/Bachelor</i>	143	411	554
Tingkat Sarjana/Doktor/Ph.D <i>University Graduates</i>	634	859	1 493
Jumlah/Total	1 040	1 609	2 649

Bersambung /Continued

Lanjutan Tabel/*Continued Table 2.3.2*

Tingkat Pendidikan <i>Educational Level</i>	2019		
	Laki-laki <i>Male</i>	Perempuan <i>Female</i>	Jumlah <i>Total</i>
(1)	(2)	(3)	(4)
Sampai dengan SD <i>Up to Primary School</i>	1	-	1
SMP/Sederajat <i>General Vocational Junior High School</i>	5	-	5
SMA/Sederajat <i>General/Vocational Senior High School</i>	152	144	296
Diploma I, II/Akta I, II <i>Diploma I, II/Akta I, II</i>	87	163	250
Diploma III/Akta III/Sarjana Muda <i>Diploma III/Akta III/Bachelor</i>	143	420	563
Tingkat Sarjana/Doktor/ <i>Ph.D</i> <i>University Graduates</i>	702	1 032	1 734
Jumlah/Total	1 090	1 759	2 849

Catatan/Note: ...

Sumber/Source: Badan Kepegawaian dan Pengembangan Sumber Daya Manusia Daerah Kabupaten Bangka Tengah/*Regional Personnel and Human Resource Development Agency of Bangka Tengah Regency*

Tabel
Table 2.3.3

Jumlah Pegawai Negeri Sipil Menurut Tingkat Kepangkatan dan Jenis Kelamin di Kabupaten Bangka Tengah, Desember 2018 dan Desember 2019
Number of Civil Servants by Hierarchy and Sex in Bangka Tengah Regency, December 2018 and December 2019

Pangkat/Golongan/Ruang <i>Hierarchy</i>	2018		
	Laki-laki <i>Male</i>	Perempuan <i>Female</i>	Jumlah <i>Total</i>
(1)	(2)	(3)	(4)
1. I/A (Juru Muda)	-	-	-
2. I/B (Juru Muda Tingkat I)	-	-	-
3. I/C (Juru)	1	-	1
4. I/D (Juru Tingkat I)	4	-	4
Golongan I/Range I	5	-	5
5. II/A (Pengatur Muda)	9	6	15
6. II/B (Pengatur Muda Tingkat I)	22	31	53
7. II/C (Pengatur)	47	34	81
8. II/D (Pengatur Tingkat I)	72	122	194
Golongan II/Range II	150	193	343
9. III/A (Penata Muda)	150	370	520
10. III/B (Penata Muda Tingkat I)	209	379	588
11. III/C (Penata)	214	327	541
12. III/D (Penata Tingkat I)	110	135	245
Golongan III/Range III	683	1 211	1 894
13. IV/A (Pembina)	150	191	341
14. IV/B (Pembina Tingkat I)	35	11	46
15. IV/C (Pembina Utama Muda)	16	3	19
16. IV/D (Pembina Utama Madya)	1	-	1
17. IV/E (Pembina Utama)	-	-	-
Golongan IV/Range IV	202	205	407
Jumlah/Total	1 040	1 609	2 649

Bersambung /Continued

Lanjutan Tabel/*Continued Table 2.3.3*

Pangkat/Golongan/Ruang <i>Hierarchy</i>	2019		
	Laki-laki <i>Male</i>	Perempuan <i>Female</i>	Jumlah <i>Total</i>
(1)	(5)	(6)	(7)
1. I/A (Juru Muda)	-	-	-
2. I/B (Juru Muda Tingkat I)	-	-	-
3. I/C (Juru)	-	-	-
4. I/D (Juru Tingkat I)	4	-	4
Golongan I/Range I	4	-	4
5. II/A (Pengatur Muda)	4	3	7
6. II/B (Pengatur Muda Tingkat I)	19	24	43
7. II/C (Pengatur)	43	51	94
8. II/D (Pengatur Tingkat I)	72	103	175
Golongan II/Range II	138	181	319
9. III/A (Penata Muda)	186	378	564
10. III/B (Penata Muda Tingkat I)	214	481	695
11. III/C (Penata)	222	361	583
12. III/D (Penata Tingkat I)	140	170	310
Golongan III/Range III	762	1 390	2 152
13. IV/A (Pembina)	133	166	299
14. IV/B (Pembina Tingkat I)	34	19	53
15. IV/C (Pembina Utama Muda)	18	3	21
16. IV/D (Pembina Utama Madya)	1	0	1
17. IV/E (Pembina Utama)	0	0	0
Golongan IV/Range IV	186	188	374
Jumlah/Total	1 090	1 759	2 849

Catatan/Note: ...

Sumber/Source: Badan Kepegawaian dan Pengembangan Sumber Daya Manusia Daerah Kabupaten Bangka Tengah/*Regional Personnel and Human Resource Development Agency of Bangka Tengah Regency*

Tabel 2.3.4 Jumlah Pegawai Negeri Sipil Menurut Dinas/Instansi dan Jenis Kelamin di Kabupaten Bangka Tengah, 2019
Number of Civil Servants by Institution/Office and Sex in Bangka Tengah Regency, 2019

No	Dinas/Instansi Pemerintahan <i>Servant Office/Government Institution</i>	Jenis Kelamin/Sex		
		Laki-laki <i>Male</i>	Perempuan <i>Female</i>	Jumlah <i>Total</i>
(1)	(2)	(3)	(4)	(5)
1	Sekretariat Daerah	58	26	84
2	Inspektorat	12	10	22
3	Badan Perencanaan Pembangunan dan Penelitian Pengembangan Daerah	12	19	31
4	Badan Pengelolaan Keuangan dan Aset Daerah	16	17	33
5	Badan Pengelolaan Pajak dan Retribusi Daerah	12	6	18
6	Badan Kepegawaian dan Pengembangan Sumber Daya Manusia Daerah	21	11	32
7	Dinas Pendidikan	21	13	34
8	Dinas Kesehatan	13	33	46
9	Dinas Pekerjaan Umum, Penataan Ruang dan Pertanahan	28	12	40
10	Dinas Sosial, Pemberdayaan Masyarakat dan Desa	12	15	27
11	Dinas Lingkungan Hidup	12	19	31
12	Dinas Kebudayaan, Pariwisata, Kepemudaan dan Olah Raga	12	11	23
13	Dinas Pengendalian Penduduk, Keluarga Berencana, Pemberdayaan Perempuan dan Perlindungan Anak	8	15	23
14	Dinas Perikanan	11	9	20
15	Satuan Polisi Pamong Praja	22	4	26
16	Dinas Kependudukan dan Pencatatan Sipil	10	10	20
17	Dinas Perumahan, Kawasan Permukiman dan Perhubungan	18	4	22
18	Dinas Penanaman Modal, Pelayanan Perizinan Terpadu Satu Pintu dan Tenaga Kerja	14	10	24
19	Dinas Komunikasi, Informatika dan Statistik	18	9	27
20	Dinas Perindustrian, Perdagangan, Koperasi dan Usaha Kecil dan Menengah	16	9	25

Bersambung /Continued

Lanjutan Tabel/*Continued Table 2.3.4*

No	Dinas/Instansi Pemerintahan <i>Servant Office/Government Institution</i>	Jenis Kelamin/Sex		
		Laki-laki <i>Male</i>	Perempuan <i>Female</i>	Jumlah <i>Total</i>
	(1)	(2)	(3)	(4)
21	Dinas Pertanian	12	17	29
22	Dinas Pangan	15	14	29
23	Dinas Kearsipan dan Perpustakaan	11	9	20
24	Badan Penanggulangan Bencana, Kesatuan Bangsa dan Politik	11	7	18
	SKPD	12	6	18
25	Sekretariat Dewan Perwakilan Rakyat	12	7	19
26	Sekretariat Komisi Pemilihan Umum	3	0	3
	Sekretariat	15	7	22
27	Kecamatan Koba	5	5	10
28	Kecamatan Lubukbesar	10	2	12
29	Kecamatan Namang	3	11	14
30	Kecamatan Simpangkatis	10	5	15
31	Kecamatan Sungaiselan	11	7	18
32	Kecamatan Pangkalanbaru	10	8	18
	Kecamatan	49	38	87
33	Kelurahan Koba	4	1	5
34	Kelurahan Padang Mulia	1	3	4
35	Kelurahan Arung Dalam	3	1	4
36	Kelurahan Berok	4	1	5

Bersambung /Continued

Lanjutan Tabel/*Continued Table 2.3.4*

No	Dinas/Instansi Pemerintahan <i>Servant Office/Government Institution</i>	Jenis Kelamin/Sex		
		Laki-laki <i>Male</i>	Perempuan <i>Female</i>	Jumlah <i>Total</i>
	(1)	(2)	(3)	(4)
	Kelurahan	22	17	39
37	Kelurahan Simpang Perlang	3	1	4
38	Kelurahan Sungaiselan	2	4	6
39	Kelurahan Dul	5	6	11
40	Koordinator Wilayah Dinas Pendidikan Kecamatan Koba	-	1	1
41	Koordinator Wilayah Dinas Pendidikan Kecamatan Pangkalanbaru	-	1	1
42	Koordinator Wilayah Dinas Pendidikan Kecamatan Simpangkatis	1	-	1
43	Koordinator Wilayah Dinas Pendidikan Kecamatan Sugaiselan	-	1	1
44	UPTD Laboratorium Lingkungan	1	-	1
45	UPTD Pendapatan Kecamatan Koba	-	1	1
46	UPTD Pendapatan Kecamatan Lubukbesar	1	-	1
47	UPTD Pendapatan Kecamatan Namang	1	-	1
48	UPTD Pendapatan Kecamatan Pangkalanbaru	2	3	5
49	UPTD Pendapatan Kecamatan Simpangkatis	2	-	2
50	UPTD Pendapatan Kecamatan Sungai Selan	2	-	2
51	UPTD Pengelolaan Prasarana Teknis Perhubungan	4	2	6
52	UPTD Perikanan Budidaya	2	2	4
53	UPTD Tempat Pelelangan Ikan	2	-	2
54	UPTD Tempat Pemrosesan Akhir dan Layanan Lumpur Tinja Terjadwal	1	-	1

Bersambung /*Continued*

Lanjutan Tabel/*Continued Table 2.3.4*

No	Dinas/Instansi Pemerintahan <i>Servant Office/Government Institution</i>	Jenis Kelamin/Sex		
		Laki-laki <i>Male</i>	Perempuan <i>Female</i>	Jumlah <i>Total</i>
	(1)	(2)	(3)	(4)
	UPT	19	11	30
55	UPTD Puskesmas Koba	9	38	47
56	UPTD Puskesmas Lubukbesar	4	28	32
57	UPTD Puskesmas Namang	8	38	46
58	UPTD Puskesmas Simpangkatis	6	40	46
59	UPTD Puskesmas Sungaiselan	18	36	54
60	UPTD Puskesmas Pangkalanbaru	6	47	53
61	UPTD Puskesmas Benteng	4	41	45
62	UPTD Puskesmas Lampur	12	18	30
63	UPTD Puskesmas Perlang	5	22	27
64	UPTD Rumah Sakit Umum Daerah	66	166	232
	Kesehatan	138	474	612
65	TK Pembina	-	28	28
66	SD Negeri	341	653	994
67	SMP Negeri	111	222	333
	Sekolah	452	903	1355
	Jumlah/Total	1 090	1 759	2 849

Catatan/*Note*: ...Sumber/*Source*: Badan Kepegawaian dan Pengembangan Sumber Daya Manusia Daerah Kabupaten Bangka Tengah/*Regional Personnel and Human Resource Development Agency of Bangka Tengah Regency*

Tabel
Table 2.3.5

Jumlah Pegawai Negeri Sipil Menurut Dinas/Instansi dan Golongan di Kabupaten Bangka Tengah, 2019
Number of Civil Servants by Institution/Office and Fraction of Education Ended in Bangka Tengah Regency, 2019

No	Dinas/Instansi Pemerintahan <i>Servant Office/Government Institution</i>	Golongan/Fraction				Jumlah Total
		I	II	III	IV	
(1)	(2)	(3)	(4)	(5)	(6)	(7)
1	Sekretariat Daerah	-	7	64	13	84
2	Inspektorat	-	2	14	6	22
3	Badan Perencanaan Pembangunan dan Penelitian Pengembangan Daerah	-	2	26	3	31
4	Badan Pengelolaan Keuangan dan Aset Daerah	-	4	27	2	33
5	Badan Pengelolaan Pajak dan Retribusi Daerah	-	3	12	3	18
6	Badan Kepegawaian dan Pengembangan Sumber Daya Manusia Daerah	-	7	22	3	32
7	Dinas Pendidikan	-	3	18	13	34
8	Dinas Kesehatan	-	6	37	3	46
9	Dinas Pekerjaan Umum, Penataan Ruang dan Pertanahan	-	4	35	2	41
10	Dinas Sosial, Pemberdayaan Masyarakat dan Desa	-	5	21	1	27
11	Dinas Lingkungan Hidup	-	2	25	4	31
12	Dinas Kebudayaan, Pariwisata, Kepemudaan dan Olah Raga	-	7	12	4	23
13	Dinas Pengendalian Penduduk, Keluarga Berencana, Pemberdayaan Perempuan dan Perlindungan Anak	-	-	19	4	23
14	Dinas Perikanan	-	2	17	1	20
15	Satuan Polisi Pamong Praja	-	12	11	3	26
16	Dinas Kependudukan dan Pencatatan Sipil	-	2	15	3	20
17	Dinas Perumahan, Kawasan Permukiman dan Perhubungan	-	5	16	1	22

Bersambung /Continued

Lanjutan Tabel/*Continued Table 2.3.5*

No	Dinas/Instansi Pemerintahan <i>Servant Office/Government Institution</i>	Golongan/ <i>Fraction</i>				Jumlah <i>Total</i>
		I	II	III	IV	
	(1)	(3)	(4)	(5)	(6)	(7)
18	Dinas Penanaman Modal, Pelayanan Perizinan Terpadu Satu Pintu dan Tenaga Kerja	-	6	14	4	24
19	Dinas Komunikasi, Informatika dan Statistik	-	6	17	4	27
20	Dinas Perindustrian, Perdagangan, Koperasi dan Usaha Kecil dan Menengah	-	7	15	3	25
21	Dinas Pertanian	-	4	22	3	29
22	Dinas Pangan	-	2	26	1	29
23	Dinas Kearsipan dan Perpustakaan	-	4	13	3	20
24	Badan Penanggulangan Bencana, Kesatuan Bangsa dan Politik	-	1	13	4	18
25	Sekretariat Dewan Perwakilan Rakyat	-	1	14	4	19
26	Sekretariat Komisi Pemilihan Umum	-	1	2	-	3
27	Kecamatan Koba	-	1	7	2	10
28	Kecamatan Lubukbesar	1	2	9	-	12
29	Kecamatan Namang	-	2	10	1	13
30	Kecamatan Simpangkatis	-	3	10	2	15
31	Kecamatan Sungaiselan	-	5	12	1	18
32	Kecamatan Pangkalanbaru	-	3	13	2	18
33	Kelurahan Koba	-	-	5	-	5
34	Kelurahan Padang Mulia	-	-	4	-	4
35	Kelurahan Arung Dalam	-	-	4	-	4
36	Kelurahan Berok	-	1	4	-	5
37	Kelurahan Simpang Perlang	-	-	4	-	4

Bersambung /*Continued*

Lanjutan Tabel/*Continued Table 2.3.5*

No	Dinas/Instansi Pemerintahan <i>Servant Office/Government Institution</i>	Golongan/ <i>Fraction</i>				Jumlah <i>Total</i>
		I	II	III	IV	
	(1)	(3)	(4)	(5)	(6)	(7)
38	Kelurahan Sungaiselan	-	2	4	-	6
39	Kelurahan Dul	-	-	11	-	11
40	UPTD Pendapatan Kecamatan Koba	-	-	1	-	1
41	UPTD Pendapatan Kecamatan Lubuk Besar	-	-	1	-	1
42	UPTD Pendapatan Kecamatan Namang	-	-	1	-	1
43	UPTD Pendapatan Kecamatan Simpang Katis	-	1	1	-	2
44	UPTD Pendapatan Kecamatan Sungai Selan	-	-	2	-	2
45	UPTD Pendapatan Kecamatan Pangkalan Baru	-	2	3	-	5
46	UPTD Tempat Pelelangan Ikan	-	-	1	1	2
47	UPTD Perikanan Budidaya	-	2	2	-	4
48	UPTD Laboratorium Lingkungan	-	-	1	-	1
49	UPTD Tempat Pemrosesan Akhir dan Layanan Lumpur Tinja Terjadwal	-	-	1	-	1
50	UPTD Pengelolaan Prasarana Teknis Perhubungan	-	4	2	-	6
51	Koordinator Wilayah Dinas Pendidikan Kecamatan Pangkalan Baru	-	-	1	-	1
52	Koordinator Wilayah Dinas Pendidikan Kecamatan Sungai Selan	-	-	1	-	1
53	Koordinator Wilayah Dinas Pendidikan Kecamatan Koba	-	1	-	-	1
54	Koordinator Wilayah Dinas Pendidikan Kecamatan Simpang Katis	-	1	-	-	1
55	Puskesmas Koba	-	8	39	-	47
56	Puskesmas Lubuk Besar	-	10	22	-	32

Bersambung /*Continued*

Lanjutan Tabel/*Continued Table 2.3.5*

No	Dinas/Instansi Pemerintahan <i>Servant Office/Government Institution</i>	Golongan/ <i>Fraction</i>				Jumlah <i>Total</i>
		I	II	III	IV	
	(1)	(3)	(4)	(5)	(6)	(7)
57	Puskesmas Namang	-	8	38	-	46
58	Puskesmas Simpangkatis	-	3	43	-	46
59	Puskesmas Sungaiselan	-	13	41	-	54
60	Puskesmas Pangkalanbaru	-	11	42	-	53
61	Puskesmas Benteng	-	6	38	1	45
62	UPTD Puskesmas Perlang	-	12	15	-	27
63	Puskesmas Lampur	-	9	21	-	30
64	Rumah Sakit Umum Daerah	-	47	182	3	232
65	TK Pembina	-	2	25	1	28
66	SD Negeri	2	38	722	232	994
67	SMP Negeri	1	17	282	33	333
Jumlah/<i>Total</i>		4	319	1 522	374	2 849

Catatan/*Note*: ...Sumber/*Source*: Badan Kepegawaian dan Pengembangan Sumber Daya Manusia Daerah Kabupaten Bangka Tengah/*Regional Personnel and Human Resource Development Agency of Bangka Tengah Regency*

Tabel
Table 2.3.6

**Jumlah Pegawai Negeri Sipil Menurut Golongan
Kepangkatan dan Jenis Kelamin di Kabupaten Bangka
Tengah, 2019**
*Number of Civil Servants by Hierarchy and Sex in Bangka
Tengah Regency, 2019*

Pangkat/Golongan <i>Hierarchy</i>	Jenis Kelamin/Sex		Jumlah <i>Total</i>
	Laki-Laki <i>Male</i>	Perempuan <i>Female</i>	
(1)	(2)	(3)	(4)
I/A (Juru Muda)	-	-	-
I/B (Juru Muda Tingkat I)	-	-	-
I/C (Juru)	-	-	-
I/D (Juru Tingkat I)	4	-	4
Golongan I	4	-	4
II/A (Pengatur Muda)	4	3	7
II/B (Pengatur Muda Tingkat I)	19	24	43
II/C (Pengatur)	43	51	94
II/D (Pengatur Tingkat I)	72	103	175
Golongan II	138	181	319
III/A (Penata Muda)	186	378	564
III/B (Penata Muda Tingkat I)	214	481	695
III/C (Penata)	222	361	583
III/D (Penata Tingkat I)	140	170	310
Golongan III	762	1 390	2 152
IV/A (Pembina Muda)	133	166	299
IV/B (Pembina Muda Tingkat I)	34	19	53
IV/C (Pembina)	18	3	21
IV/D (Pembina Tingkat I)	1	-	1
Golongan IV	186	188	374
Jumlah/Total	1 090	1 759	2 849

Catatan/Note: ...

Sumber/Source: Badan Kepegawaian dan Pengembangan Sumber Daya Manusia Daerah Kabupaten Bangka Tengah/*Regional Personnel and Human Resource Development Agency of Bangka Tengah Regency*

Tabel
Table 2.3.7**Jumlah Pegawai Negeri Sipil Menurut Pendidikan Tertinggi yang Ditamatkan dan Jenis Kelamin di Kabupaten Bangka Tengah, 2019**
Number of Civil Servants by Educational Attainment and Sex in Bangka Tengah Regency, 2019

Pendidikan Terakhir <i>Educational Attainment</i>	Jenis Kelamin/Sex		
	Laki-laki <i>Male</i>	Perempuan <i>Female</i>	Jumlah <i>Total</i>
(1)	(2)	(3)	(4)
Sampai dengan SD <i>up to Primary School</i>	1	-	1
SMP/Sederajat <i>General/Vocational Junior High School</i>	5	-	5
SMA/Sederajat <i>General/Vocational Senior High School</i>	152	144	296
Diploma I,II <i>Diploma I,II</i>	87	163	250
Diploma III/Sarjana Muda <i>Diploma III/Bachelor</i>	143	420	563
Sarjana/Doktor/Ph.D <i>Univeristy Graduates</i>	702	1 032	1 734
Jumlah /Total 2019	1 090	1 759	2 849

Catatan/Note: ...

Sumber/Source: Badan Kepegawaian dan Pengembangan Sumber Daya Manusia Daerah Kabupaten Bangka Tengah/*Regional Personnel and Human Resource Development Agency of Bangka Tengah Regency*

Tabel
Table 2.3.8

Jumlah Eselon Menurut Jenis Kelamin di Kabupaten Bangka Tengah, 2019
Number of Eselon by Sex in Bangka Tengah Regency, 2019

Pendidikan Terakhir <i>Educational Attainment</i>	Jenis Kelamin/Sex		
	Laki-laki <i>Male</i>	Perempuan <i>Female</i>	Jumlah <i>Total</i>
(1)	(2)	(3)	(4)
Eselon II	23	7	30
Eselon III	100	29	129
Eselon IV	175	152	327
Jumlah / Total 2019	298	188	486

Catatan/Note: ...

Sumber/Source: Badan Kepegawaian dan Pengembangan Sumber Daya Manusia Daerah Kabupaten Bangka Tengah/*Regional Personnel and Human Resource Development Agency of Bangka Tengah Regency*

Tabel
Table 2.3.9**Jumlah dan Persentase Pegawai Negeri Sipil Menurut Golongan Kepangkatan di Kabupaten Bangka Tengah, 2019**
Total and Percentage of Civil Servants by Hierarchy in Bangka Tengah Regency, 2019

Pangkat/Golongan Hierarchy	Jumlah Pegawai Total of Civil Servants	Persentase Percentage
(1)	(2)	(3)
I/a	-	0,00
I/b	-	0,00
I/c	-	0,00
I/d	4	0,14
II/a	7	0,25
II/b	43	1,51
II/c	94	3,30
II/d	175	6,14
III/a	564	19,80
III/b	695	24,39
III/c	583	20,46
III/d	310	10,88
IV/a	299	10,49
IV/b	53	1,86
IV/c	21	0,74
IV/d	1	0,04
IV/e	-	0,00
Jumlah/Total	2 849	100,00

Catatan/Note: ...

Sumber/Source: Badan Kepegawaian dan Pengembangan Sumber Daya Manusia Daerah Kabupaten Bangka Tengah/*Regional Personnel and Human Resource Development Agency of Bangka Tengah Regency*

2.4 KEUANGAN PEMERINTAH GOVERNMENT FINANCE

Tabel 2.4.1 Realisasi Pendapatan Pemerintah Kabupaten Bangka Tengah Menurut Jenis Pendapatan (ribu rupiah), 2016–2019
Actual Bangka Tengah Regency Government Revenues by Kind of Revenues (thousand rupiahs), 2016–2019

Jenis Pendapatan/ <i>Kind of Revenues</i>	2016	2017
(1)	(2)	(3)
1. Pendapatan Asli Daerah (PAD)/<i>Regional Revenue</i>	73 459 526,74	97 375 136,68
1.1 Pajak Daerah/ <i>Regional Tax</i>	32 257 175,66	37 355 092,03
1.2 Retribusi Daerah/ <i>Regional Retribution</i>	5 703 563,48	6 206 825,77
1.3 Hasil Perusahaan Milik Daerah dan Pengelolaan Kekayaan Daerah yang Dipisahkan/ <i>Regional-Owned Company Revenue and Separated Management of Regional Wealth</i>	4 955 608,13	4 596 392,78
1.4 Lain-lain PAD yang Sah/ <i>Other Regional Revenue</i>	30 543 179,48	49 216 826,10
2. Dana Perimbangan/<i>Balance Funds</i>	623 254 121,90	573 265 595,15
2.1 Bagi Hasil Pajak/ <i>Tax Sharing Revenue</i>		
2.2 Bagi Hasil Bukan Pajak/Sumber Daya Alam/ <i>Non-Tax Sharing Revenue/Natural Resources</i>	51 470 339,60	35 725 978,89
2.3 Dana Alokasi Umum/ <i>General Allocation Fund</i>	436 502 048,00	433 037 787,00
2.4 Dana Alokasi Khusus/ <i>Special Allocation Fund</i>	135 281 734,30	104 501 829,26
3. Lain-lain Pendapatan yang Sah/<i>Other Revenue</i>	101 108 995,96	103 927 678,10
3.1 Pendapatan Hibah/ <i>Grant</i>	15 000 000,00	837 000,00
3.2 Dana Darurat/ <i>Emergency Fund</i>	-	-
3.3 Dana Bagi Hasil Pajak dari Provinsi dan Pemerintah Daerah Lainnya/ <i>Tax Sharing Revenue from Provincial and Other Regional Governments</i>	20 055 535,26	46 138 132,10
3.4 Dana Penyesuaian dan Otonomi Daerah/ <i>Regional Adjustment and Autonomy Fund</i>	-	-
3.5 Bantuan Keuangan dari Provinsi atau Pemerintah Daerah Lainnya/ <i>Financial Assistance from Provincial or Other Regional Governments</i>	29 183 279,70	10 119 337,00
3.6 Lainnya/ <i>Others</i>	36 870 181,00	46 833 209,00
Jumlah/<i>Total</i>	797 822 644,61	774 568 409,93

Bersambung /*Continued*

Lanjutan Tabel/*Continued Table 2.4.1*

Jenis Pendapatan/Kind of Revenues	2018	2019
(1)	(2)	(3)
1. Pendapatan Asli Daerah (PAD)/Regional Revenue	75 995 335,73	88 858 690,33
1.1 Pajak Daerah/ <i>Regional Tax</i>	44 759 932,38	48 652 453,65
1.2 Retribusi Daerah/ <i>Regional Retribution</i>	5 404 147,41	6 744 600,56
1.3 Hasil Perusahaan Milik Daerah dan Pengelolaan Kekayaan Daerah yang Dipisahkan/ <i>Regional-Owned Company Revenue and Separated Management of Regional Wealth</i>	4 286 928,63	4 389 344,22
1.4 Lain-lain PAD yang Sah/ <i>Other Regional Revenue</i>	21 544 327,30	29 072 291,90
2. Dana Perimbangan/Balance Funds	638 457 033,57	686 141 367,43
2.1 Bagi Hasil Pajak/ <i>Tax Sharing Revenue</i>		
2.2 Bagi Hasil Bukan Pajak/Sumber Daya Alam/ <i>Non-Tax Sharing Revenue/Natural Resources</i>	71 334 514,31	98 072 280,46
2.3 Dana Alokasi Umum/ <i>General Allocation Fund</i>	439 128 449,00	463 219 200,00
2.4 Dana Alokasi Khusus/ <i>Special Allocation Fund</i>	127 994 070,26	124 849 886,96
3. Lain-lain Pendapatan yang Sah/Other Revenue	175 944 332,22	160 120 086,98
3.1 Pendapatan Hibah/ <i>Grant</i>	24 632 620,00	26 409 740,00
3.2 Dana Darurat/ <i>Emergency Fund</i>	0,00	0,00
3.3 Dana Bagi Hasil Pajak dari Provinsi dan Pemerintah Daerah Lainnya/ <i>Tax Sharing Revenue from Provincial and Other Regional Governments</i>	31 192 721,42	59 348 897,38
3.4 Dana Penyesuaian dan Otonomi Daerah/ <i>Regional Adjustment and Autonomy Fund</i>	8 000 000,00	10 284 342,00
3.5 Bantuan Keuangan dari Provinsi atau Pemerintah Daerah Lainnya/ <i>Financial Assistance from Provincial or Other Regional Governments</i>	64 970 108,80	9 190 962,00
3.6 Lainnya/ <i>Others</i>	47 148 882,00	54 886 145,60
Jumlah/Total	890 396 701,51	935 120 144,74

Catatan/Note: ...

Sumber/Source: Badan Pemeriksa Keuangan dan Aset Daerah Kabupaten Bangka Tengah/*Finance and Asset Management Agency of Bangka Tengah Regency*

Tabel
Table 2.4.2**Realisasi Belanja Pemerintah Kabupaten Bangka Tengah Menurut Jenis Belanja (ribu rupiah), 2016–2019**
Actual Bangka Tengah Regency Government Expenditures by Kind of Expenditures (thousand rupiahs), 2016–2019

Jenis Pendapatan <i>Kind of Revenues</i>	2016	2017
(1)	(2)	(3)
1. Belanja Tidak Langsung/<i>Indirect Expenditures</i>	386 361 293,42	393 976 361,27
1.1 Belanja Pegawai/ <i>Personnel Expenditures</i>	273 253 459,84	274 933 584,04
1.2 Belanja Bunga/ <i>Interest Expenditures</i>	-	-
1.3 Belanja Subsidi/ <i>Subsidies Expenditures</i>	-	-
1.4 Belanja Hibah/ <i>Grant Expenditures</i>	24 898 306,33	21 283 834,05
1.5 Belanja Bantuan Sosial/ <i>Social Aid Expenditures</i>	1 849 013,50	1 736 674,35
1.6 Belanja Bagi Hasil/ <i>Sharing Fund Expenditure</i>	-	-
1.7 Belanja Bantuan Keuangan/ <i>Financial Aids Expenditures</i>	86 029 696,24	95 836 448,83
1.8 Belanja Tidak Terduga/ <i>Unpredicted Expenditures</i>	330 817,51	185 820,00
2. Belanja Langsung/<i>Direct Expenditures</i>	470 294 896,60	378 278 362,04
2.1 Belanja Pegawai/ <i>Personnel Expenditures</i>	62 270 757,80	61 028 125,99
2.2 Belanja Barang dan Jasa/ <i>Goods and Services Expenditures</i>	181 449 322,82	183 464 765,61
2.3 Belanja Modal/ <i>Capital Expenditure</i>	226 574 815,98	133 785 470,44
Jumlah/<i>Total</i>	856 656 190,02	772 254 723,31

Bersambung /Continued

Lanjutan Tabel/Continued Table 2.4.2

Jenis Pendapatan Kind of Revenues	2017	2018
(1)	(2)	(3)
1. Belanja Tidak Langsung/Indirect Expenditures	427 366 529,70	454 008 471,95
1.1 Belanja Pegawai/Personnel Expenditures	276 338 575,89	303 435 905,37
1.2 Belanja Bunga/Interest Expenditures	-	0,00
1.3 Belanja Subsidi/Subsidies Expenditures	-	500 000,00
1.4 Belanja Hibah/Grant Expenditures	49 509 136,00	31 291 737,84
1.5 Belanja Bantuan Sosial/Social Aid Expenditures	1 966 907,16	2 235 509,98
1.6 Belanja Bagi Hasil/Sharing Fund Expenditure	1 815 507,00	5 215 262,00
1.7 Belanja Bantuan Keuangan/Financial Aids Expenditures	97 734 403,65	111 085 248,39
1.8 Belanja Tidak Terduga/Unpredicted Expenditures	2 000,00	244 808,38
2. Belanja Langsung/Direct Expenditures	442 208 456,12	452 000 003,22
2.1 Belanja Pegawai/Personnel Expenditures	67 626 527,39	78 483 979,94
2.2 Belanja Barang dan Jasa/Goods and Services Expenditures	182 845 096,34	215 308 678,54
2.3 Belanja Modal/Capital Expenditure	191 736 832,39	158 207 344,74
Jumlah/Total	869 574 985,82	906 008 475,17

Catatan/Note: ...

Sumber/Source: Badan Pemeriksa Keuangan dan Aset Daerah Kabupaten Bangka Tengah/Finance and Asset Management Agency of Bangka Tengah Regency

Tabel
Table 2.4.3

Realisasi Pembiayaan Pemerintah Kabupaten Bangka Tengah Menurut Jenis Pembiayaan (ribu rupiah), 2018–2019
Actual Financing of Bangka Tengah Regency by Kind of Financing (thousand rupiahs), 2018–2019

Jenis Belanja <i>Kind of Financing</i>	2018	2019
(1)	(2)	(3)
1 Penerimaan Pembiayaan <i>Financing Acceptance</i>	8 084 752,09	27 906 467,79
1.1 Penggunaan Sisa Lebih Perhitungan Anggaran (SiLPA) <i>Use of Overtime Budget Calculation</i>	8 084 752,09	27 906 467,79
1.2 Pencairan Dana Cadangan <i>Withdrawal of Reserve Fund</i>	-	-
1.3 Hasil Penjualan Kekayaan Daerah yang Dipisahkan <i>Sales Results of Regional Property Separated</i>	-	-
1.4 Penerimaan Pinjaman Daerah <i>Acceptance of Regional Loans</i>	-	-
1.5 Penerimaan Kembali Pemberian Pinjaman Daerah <i>Acceptance of Regional Lending</i>	-	-
1.6 Penerimaan Piutang Daerah <i>Acceptance of Receivables Regions</i>	-	-
2. Pengeluaran Pembiayaan <i>Financing Expenditures</i>	1 000 000,00	1 000 000,00
2.1 Pembentukan Dana Cadangan <i>Establishment of the Reserve Fund</i>	-	-
2.2 Penyertaan Modal (Investasi) Pemerintah Daerah <i>Investments of Local Government</i>	1 000 000,00	1 000 000,00
2.3 Pembayaran Pokok Utang <i>Debt Redemption</i>	-	-
2.4 Pemberian Pinjaman Daerah <i>Provision of Regional Loans</i>	-	-
Pembiayaan Netto/Net Financing	7 084 752,09	26 906 467,79

Catatan/Note: ...

Sumber/Source: Badan Pemeriksa Keuangan dan Aset Daerah Kabupaten Bangka Tengah/*Finance and Asset Management Agency of Bangka Tengah Regency*

Bab
Chapter

3

**PENDUDUK DAN
KETENAGAKERJAAN**
POPULATION AND EMPLOYMENT

**KEGIATAN SEMINGGU YANG
LALU PENDUDUK 15 TAHUN
KEATAS**
2019

*Weekly Activities Then
The Resident 15 Years Up*



<https://bangkatengahkab.bps.go.id>

PENJELASAN TEKNIS

TECHNICAL NOTES

- | | |
|--|--|
| <p>1. Sumber utama data kependudukan adalah sensus penduduk yang dilaksanakan setiap sepuluh tahun sekali. Sensus penduduk telah dilaksanakan sebanyak enam kali sejak Indonesia merdeka, yaitu tahun 1961, 1971, 1980, 1990, 2000, dan 2010.</p> | <p>1. <i>The main source of demographic data is population census, which is conducted every ten years. Population Census has been conducted six times since Indonesia's independence: 1961, 1971, 1980, 1990, 2000, and 2010.</i></p> |
| <p>2. Di dalam sensus penduduk, pencacahan dilakukan terhadap seluruh penduduk yang berdomisili di wilayah teritorial Indonesia termasuk warga negara asing kecuali anggota korps diplomatik negara sahabat beserta keluarganya.</p> | <p>2. <i>The population census enumerates all residents who domicile in the entire territory of Indonesia including foreign citizens except the diplomatic corps members and their families.</i></p> |
| <p>3. Metode pengumpulan data dalam sensus dilakukan dengan wawancara antara petugas sensus dengan responden dan juga melalui e-census. Pencatatan penduduk menggunakan konsep usual residence, yaitu konsep di mana penduduk biasa bertempat tinggal. Bagi penduduk yang bertempat tinggal tetap dicacah di mana mereka biasa tinggal, sedangkan untuk penduduk yang tidak bertempat tinggal tetap dicacah di tempat di mana mereka ditemukan petugas sensus pada malam 'Hari Sensus'. Termasuk penduduk yang tidak bertempat tinggal tetap adalah tuna wisma, awak kapal berbendera Indonesia,</p> | <p>3. <i>The methods of data collection in the census carried out by the census interviews with respondents and also through e-census. Recording of the population uses the concept of usual residence, which is a concept in which people habitually resides. For residents who live permanently enumerated where they used to live, while for residents who do not live permanently enumerated at the place where they found the census takers in the night 'Census Day'. Including people without permanent residence is homeless, the crew of Indonesian-flagged vessels, the occupants of boat / floating house, people in remote / isolated, and refugees. For those</i></p> |

penghuni perahu/rumah apung, masyarakat terpencil/terasing, dan pengungsi. Bagi mereka yang mempunyai tempat tinggal tetap dan sedang bepergian ke luar wilayah lebih dari enam bulan, tidak dicacah di tempat tinggalnya, tetapi dicacah di tempat tujuannya.

who have a permanent residence and travel outside the region for more than six months, are not enumerated in the residence, but chopped at his destination.

4. Dalam publikasi ini, data yang disajikan merupakan hasil SP2010 (Mei), penduduk pertengahan tahun 2010 (Juni), dan hasil proyeksi penduduk 2010 dan 2016.
 5. Tabel hasil SP2010 merujuk pada Mei sedangkan hasil proyeksi penduduk merujuk pada pertengahan tahun (Juni)
 6. Penduduk Indonesia adalah semua orang yang berdomisili di wilayah teritorial Indonesia selama 6 bulan atau lebih dan atau mereka yang berdomisili kurang dari 6 bulan tetapi bertujuan menetap.
 7. Rata-rata pertumbuhan penduduk adalah angka yang menunjukkan tingkat penambahan penduduk per tahun dalam jangka waktu tertentu.
 8. Kepadatan penduduk adalah banyaknya penduduk per kilometer persegi.
 9. Rasio jenis kelamin adalah
4. *The population data in this publication is the result of the 2010 Population Census (May), mid-year population of 2010 (June), and population projection for 2010 and 2016.*
 5. *The tables of 2010 Population Census result refer to May and population projection refer to mid-year population (June).*
 6. *The population of Indonesia are all residents of the entire territory of Indonesia who have stayed for six months or longer, and those who intended to stay more than six months even though their length of stay is less than six months.*
 7. *The average growth rate of population is the annual population growth rate over a certain period.*
 8. *Population density is the number of inhabitants per square kilometer.*
 9. *Sex ratio is the ratio of males*

perbandingan antara banyaknya penduduk laki-laki dengan banyaknya penduduk perempuan pada suatu daerah dan waktu tertentu. Biasanya dinyatakan dengan banyaknya penduduk laki-laki untuk 100 penduduk perempuan.

population to females population in a given area and time, usually expressed as the number of males for every 100 females.

10. Rumah tangga adalah seseorang atau sekelompok orang yang mendiami sebagian atau seluruh bangunan fisik/sensus dan biasanya tinggal bersama serta pengelolaan makan dari satu dapur. Yang dimaksud makan dari satu dapur adalah jika pengurusan kebutuhan sehari-harinya dikelola bersama-sama menjadi satu.

10. *Household is an individual or group of people living in a physical/census building unit or part of it and usually commit on a common provision for food and other essentials of living. Common provision for food means one organising daily needs for all of household members.*

11. Anggota rumah tangga adalah semua orang yang biasanya bertempat tinggal di suatu rumah tangga, baik yang berada di rumah pada waktu pencacahan maupun yang sementara tidak ada.

11. *Household member are those who usually lives in a household regardless of their location at the time of enumeration.*

12. Rata-rata anggota rumah tangga adalah angka yang menunjukkan rata-rata jumlah anggota rumah tangga per rumah tangga.

12. *Average household size is the average number of household members per household.*

13. Sumber utama data ketenagakerjaan adalah Survei Angkatan Kerja Nasional (Sakernas). Survei ini khusus dirancang untuk mengumpulkan informasi/data ketenagakerjaan. Pada beberapa survei sebelumnya, pengumpulan data ketenagakerjaan dipadukan

13. *The main source of employment data is National Labour Force Survey (Sakernas). This survey is specifically designed to collect information on labour force statistics. Previously, the collection of such data was integrated with other surveys, such as National*

dalam kegiatan lainnya, seperti Survei Sosial Ekonomi Nasional (Susenas), Sensus Penduduk (SP), dan Survei Penduduk Antar Sensus (SUPAS). Sakernas pertama kali diselenggarakan pada tahun 1976, kemudian dilanjutkan pada tahun 1977 dan 1978. Pada tahun 1986–1993, Sakernas diselenggarakan secara triwulanan di seluruh provinsi di Indonesia, baru sejak tahun 1994–2001, Sakernas dilaksanakan secara tahunan, yaitu setiap bulan Agustus. Pada tahun 2002–2004, di samping Sakernas Tahunan dilakukan pula Sakernas Triwulanan. Pada tahun 2005–2010, pengumpulan data Sakernas dilaksanakan secara semesteran pada Februari (Semester I) dan Agustus (Semester II). Tahun 2011 mulai dilakukan kembali secara triwulanan, yaitu Februari (Triwulan I), Mei (Triwulan II), Agustus (Triwulan III), dan November (Triwulan IV). Sakernas Triwulanan ini dimaksudkan untuk memantau indikator ketenagakerjaan secara dini di Indonesia yang mengacu pada The Key Indicators of the Labour Market (KILM) yang direkomendasikan oleh The International Labour Organization (ILO).

Socio-Economic Survey. (Susenas), Population Census (SP), and Intercensal Population Survey (SUPAS). The first Sakernas was conducted in 1976, then conducted annually during the period 1977–1978. During 1986–1993, Sakernas was conducted quarterly in all provinces in Indonesia, only since 1994 until 2001 Sakernas was conducted yearly, every August of the year. During the period 2002–2004, besides a yearly Sakernas, BPS also conducted a quarterly Sakernas. During the period 2005–2010, Sakernas has been conducted in semester period, i.e. February (Semester I) and August (Semester II). In 2011 is conducted back on a quarterly basis which is: February (First Quarter), May (Second Quarter), August (Third Quarter), and November (Fourth Quarter). A Quarterly Sakernas is aimed to monitor the prompt indicators of Indonesian labour market which referred to The Key Indicators of the Labour Market (KILM) recommended by The International Labour Organization (ILO).

14. Sejak Sakernas 2001, konsep status pekerjaan dan pengangguran mengalami perluasan dan penyempurnaan. Status pekerjaan yang pada Sakernas 2000
14. *Since 2001 Sakernas, the concept of employment status and unemployment was revised. The employment status previously covered only 5 categories, but since 2001 two new categories of casual*

hanya 5 kategori, mulai tahun 2001 ditambahkan kategori baru, yaitu: pekerja bebas di pertanian dan pekerja bebas di nonpertanian. Selain itu, dalam rangka menyesuaikan dengan konsep ILO, konsep pengangguran terbuka diperluas, yaitu di samping mencakup penduduk yang aktif mencari pekerjaan, mencakup pula kelompok penduduk yang sedang mempersiapkan usaha/pekerjaan baru, kelompok penduduk yang tidak mencari pekerjaan karena merasa tidak mungkin mendapatkan pekerjaan, serta kelompok penduduk yang tidak aktif mencari pekerjaan dengan alasan sudah mempunyai pekerjaan, tetapi belum mulai bekerja.

employee both in agriculture and non-agriculture sectors have been added. In addition, to adapt the ILO concept, the concept of open unemployment was also extended. Open unemployment covers population who were looking for work, population who were establishing a new business/firm/establishment, discouraged job seekers, and those who were not actively looking for work with the reason of already having job but not starting to work.

15. Hasil Sakernas Triwulan I (Februari 2014) dan Triwulan II (Mei 2014) disajikan sampai tingkat provinsi (jumlah sampel 50.000 rumah tangga). Sementara itu, Sakernas Triwulan III (Agustus 2014) disajikan sampai tingkat kabupaten/kota karena jumlah sampel cukup besar sekitar 200.000 rumah tangga, di mana jumlah tersebut terdiri dari 50.000 rumah tangga merupakan sampel Sakernas triwulanan dan 150.000 rumah tangga sampel Sakernas tambahan. Tingkat pemasukan dokumen pada Sakernas Agustus 2014 sebesar 96,30 persen. Sakernas Agustus 2014 menggunakan penimbang

15. *The results of Sakernas for first quarter (February 2014) and second quarter (May 2014) were presented at the province level (sampel size 50,000 households). The results of Sakernas for the third quarter (August 2014) were published up to regency/municipality level as the sample size was quite large around 200,000 households, consisting of 50,000 households of quarterly sample and 150,000 households of additional sample. The response rate for August 2014 Sakernas was 96.30 percent. It used the population projection weighing results 2010–2035. Sakernas fourth quarter (November 2014) was not*

hasil proyeksi penduduk tahun 2010–2035. Untuk Sakernas Triwulan IV (November 2014) tidak dilaksanakan, sehingga datanya tidak dapat disajikan.

conducted, so that the data can not be presented.

16. Penduduk usia kerja adalah penduduk yang berumur 15 tahun ke atas.

16. *Working age population is persons of 15 years and over.*

17. Angkatan kerja adalah penduduk usia kerja (15 tahun ke atas) yang bekerja, punya pekerjaan namun sementara tidak bekerja, dan pengangguran.

17. *Labor force or economically active are persons of 15 years and over, who in the previous week were working, temporarily absent from work but having jobs, and unemployment.*

18. Bekerja adalah melakukan pekerjaan dengan maksud memperoleh atau membantu memperoleh pendapatan atau keuntungan dan lamanya bekerja paling sedikit 1 jam secara terus menerus dalam seminggu yang lalu (termasuk pekerja keluarga tanpa upah yang membantu dalam suatu usaha/kegiatan ekonomi).

18. *The concept of working means activity intended to earn income by doing work or helping to do work at least on hour continuously during the reference week (including unpaid family worker/s for any economic activity).*

19. Jumlah jam kerja seluruhnya adalah jumlah jam kerja yang digunakan untuk bekerja (tidak termasuk jam kerja istirahat resmi dan jam kerja yang digunakan untuk hal-hal di luar pekerjaan).

19. *Total working hours is the total hours spent by an employee to perform all jobs (excluding the time use other activities which are not classified as work).*

20. Lapangan usaha adalah bidang kegiatan dari pekerjaan/tempat bekerja di mana seseorang bekerja. Klasifikasi lapangan usaha mengikuti Klasifikasi Baku

20. *Industry is field of a person's activity or establishment. The classification of industries follows the Indonesia Standard Industrial Classification (KBLI) in one digit.*

Lapangan Usaha Indonesia (KBLI) dalam 1 digit.

- | | |
|---|---|
| <p>21. Status pekerjaan adalah kedudukan seseorang dalam unit usaha/kegiatan dalam melakukan pekerjaan.</p> | <p>21. <i>Employment status is the status of a person at his place of work or establishment where he was employed.</i></p> |
| <p>22. Pekerja tak dibayar adalah seseorang yang bekerja membantu usaha untuk memperoleh penghasilan/keuntungan yang dilakukan oleh salah seorang anggota rumah tangga atau bukan anggota rumah tangga tanpa mendapat upah/gaji</p> | <p>22. <i>Unpaid worker is a person who intended to work without pay in an establishment run by other members of the family, relative or neighbour.</i></p> |

ULASAN

Data Proyeksi Penduduk Tahun 2010-2020 dari BPS Kabupaten Bangka Tengah menunjukkan jumlah penduduk Kabupaten Bangka Tengah pada Tahun 2019 sebesar 196.196 jiwa.

Penduduk di Bangka Tengah lebih di dominasi laki-laki daripada penduduk perempuan, sama seperti tahun sebelumnya. Jumlah penduduk laki-laki sebanyak 102.919 (52,46%) jiwa dan perempuan sebanyak 93.277 (47,54%) jiwa. Sehingga sex ratio penduduk Kabupaten Bangka Tengah menjadi 110 artinya apabila terdapat penduduk laki-laki sebanyak 110 jiwa maka penduduk perempuan jumlahnya sebanyak 100 jiwa.

Dari data jumlah penduduk dan luas wilayah akan dapat diketahui kepadatan penduduk suatu wilayah dengan satuan jiwa/km². Tingkat kepadatan penduduknya Tahun 2019 yaitu 86 jiwa/km². Artinya setiap 1 km² dihuni oleh 86 penduduk.

Jumlah penduduk Kabupaten Bangka Tengah usia 15 tahun ke atas atau yang termasuk Penduduk Usia Kerja (PUK) pada Tahun 2019 sebanyak 140.388 jiwa. Dari total PUK, sebanyak 97.778 jiwa adalah angkatan kerja (bekerja dan/atau mencari kerja) dan yang bukan angkatan kerja (sekolah, mengurus rumahtangga, lainnya) sebanyak 42.610 jiwa. Dari total angkatan kerja tersebut, ada sebanyak

DESCRIPTION

Population Projection Data 2010-2020 of BPS Bangka Tengah regency showed the population of Bangka Tengah regency in 2019 amounted to 196,196 people.

Residents in Bangka Tengah dominated by males than females, the same as the previous year. Number of male population as much as 102,919 (52.46%) and women's lives as much as 93,277 (47.54%) people. So the sex ratio of the population of Bangka Tengah Regency to 110 meaningless if there is a male population of 110 inhabitants, the female population number as many as 100 deaths.

The population density of an area can be seen from population and area data with units of person/km². The population density in 2019 is 86 person/km². This mean that every 1 km² is inhabited by 86 residents.

The population of Bangka Tengah regency aged 15 years and above or included Working Age Population in 2019 as many as 140,388 people. Of the total PUK, as many as 97,778 inhabitants is the labor force (working and/or looking for work) and not of the labor force (school, taking care of the household, etc.) as many as 42,610 people. Of the total workforce, there are as many as 93,843 inhabitants who have worked,

93.843 jiwa yang telah bekerja, sedangkan sisanya 4.295 sedang mencari pekerjaan.

while the remaining 4,295 were looking for work.

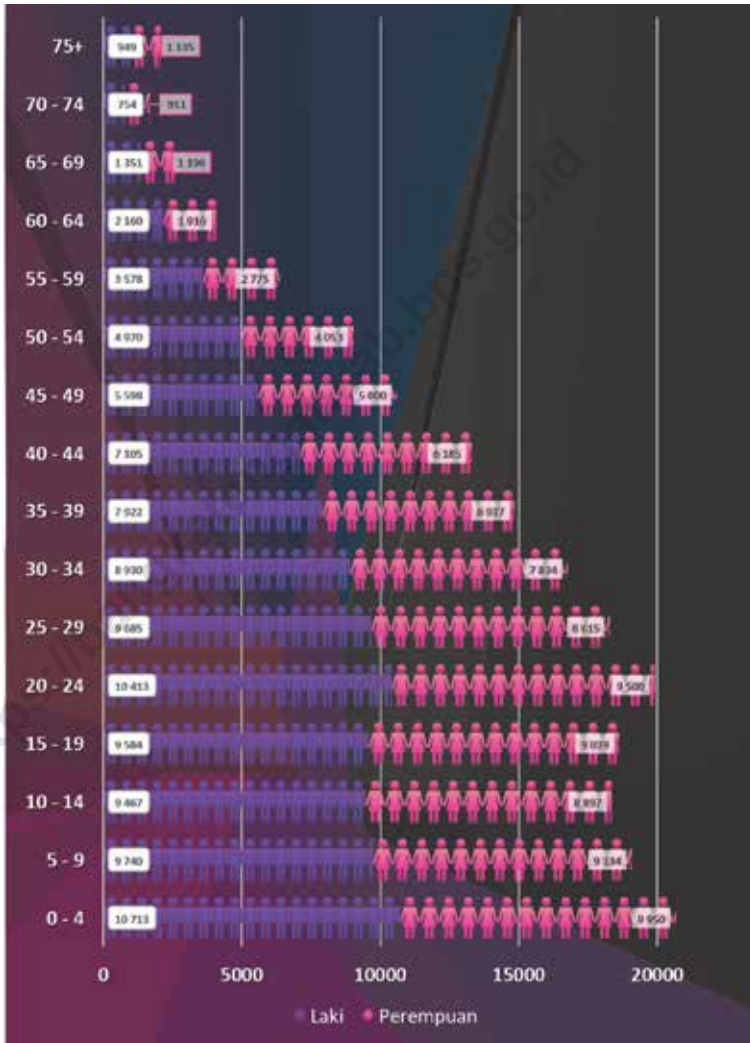
Tingkat Partisipasi Angkatan Kerja (TPAK) Kabupaten Bangka Tengah Tahun 2019 sebesar 69,65 persen, artinya sebesar 69,65 persen penduduk usia kerja aktif secara ekonomi. Adapun tingkat pengangguran terbuka untuk Kabupaten Bangka Tengah Tahun 2019 sebesar 4,39. Angka ini menunjukkan bahwa dari 100 penduduk yang termasuk angkatan kerja, secara rata-rata 4-5 orang diantaranya pencari kerja. TPT Kabupaten Bangka Tengah menurun setelah mengalami kenaikan di Tahun 2015 yaitu 6,58.

Labor Force Participation Rate (LFPR) Bangka Tengah regency in 2019 amounted to 69.265 percent, it means 69.26 percent population were working age population economically active. The open unemployment rate for Bangka Tengah regency in 2019 was 4.39. This number shown that 100 residents including the labor force, on average 4-5 people including kerja. LFPR of Bangka Tengah Regency declined after experiencing an increase in 2015 of 6.58.

Penduduk usia kerja yang bekerja apabila dilihat dari sektor lapangan pekerjaan tampak bahwa sebesar 28,16 persen terserap di sektor pertanian, 26,58 persen terserap di sektor perdagangan besar dan eceran, Hotel dan rumah makan, 14,10 persen terserap di sektor Jasa Kemasyarakatan, 7,20 persen terserap di sektor Industri pengolahan dan sektor lainnya sebesar 23,96 persen.

The working age population that works when viewed from sector employment appears that amounted to 28.16 per cent absorbed in the agricultural sector, 26.58 percent absorbed in the sector of wholesale and retail trade, hotels and restaurants, 14.10 percent absorbed in the Social Services sector, 7.20 percent absorbed in the sector of processing industry and other sectors amounting to 23.96 percent.

Gambar 3.1 Jumlah Penduduk Menurut Kelompok Umur dan Jenis Kelamin di Kabupaten Bangka Tengah, 2019
Figures 3.1 Population by Age Group and Sex in Bangka Tengah Regency, 2019



Sumber/Source: BPS, Proyeksi Penduduk Indonesia 2010–2020/BPS-Statistics Indonesia, Indonesia Population Projection 2010–2020

**3.1 PENDUDUK
POPULATION**

Tabel 3.1.1 Penduduk, Laju Pertumbuhan Penduduk per Tahun, Distribusi Persentase Penduduk, Kepadatan Penduduk, Rasio Jenis Kelamin Penduduk Menurut Kecamatan di Kabupaten Bangka Tengah, 2019
Population, Annual Population Growth Rate, Percentage Distribution of Population, Population Density, and Population Sex Ratio by Subdistrict in Bangka Tengah Regency, 2019

Kecamatan Subdistrict	Penduduk (ribu) Population (thousand)	Laju Pertumbuhan Penduduk per Tahun 2018–2019 Annual Population Growth Rate (%) 2018–2019
(1)	(2)	(3)
Koba	40 037	1,45
Lubuk Besar	28 617	2,38
Pangkalan Baru	50 641	3,10
Namang	15 636	1,22
Sungai Selan	34 982	1,58
Simpang Katis	26 283	1,71
Kabupaten Bangka Tengah	196 196	1,96
Hasil Registrasi/Registration Result	186 783	
Hasil Proyeksi ¹ /Projection Result ¹	196 196	1,96

Bersambung /Continued

Lanjutan Tabel/*Continued Table* 3.1.1

Kecamatan Subdistrict	Persentase Penduduk Percentage of Total Population	Kepadatan Penduduk per km² Population Density per sq.km
(1)	(7)	(8)
Koba	20,41	102,52
Lubuk Besar	14,59	52,40
Pangkalan Baru	25,81	462,69
Namang	7,97	76,63
Sungai Selan	17,83	44,29
Simpang Katis	13,40	114,74
Kabupaten Bangka Tengah	100,00	86,47
Hasil Registrasi/ <i>Registration Result</i>		
Hasil Proyeksi ¹ / <i>Projection Result</i> ¹	100,00	86,47

Bersambung /*Continued*

Lanjutan Tabel/*Continued Table* 3.1.1

Kecamatan <i>Subdistrict</i>	Rasio Jenis Kelamin <i>Population Sex Ratio</i>
(1)	(11)
Koba	110,32
Lubuk Besar	113,23
Pangkalan Baru	108,04
Namang	112,56
Sungai Selan	113,21
Simpang Katis	106,71
Kabupaten Bangka Tengah	110,34
Hasil Registrasi/ <i>Registration Result</i>	
Hasil Proyeksi ¹ / <i>Projection Result</i> ¹	110,34

Catatan/*Note*: ¹Data dari Hasil Proyeksi Penduduk Indonesia 2010–2035 (Pertengahan tahun/Juni)/*Data from the result of Indonesia Population Projection 2010–2035 (mid year/June)*

Sumber/*Source*: Badan Pusat Statistik Kabupaten Bangka Tengah/BPS-Statistics of Bangka Tengah Regency

Tabel
Table 3.1.2**Distribusi dan Kepadatan Penduduk Menurut Kecamatan di Kabupaten Bangka Tengah, 2019**
Population Distribution and Density by Subdistrict in Bangka Tengah Regency, 2019

Kecamatan Subdistrict	Persentase Penduduk Percentage of Total Population	Kepadatan Penduduk per km² Population Density per sq.km
(1)	(2)	(3)
Koba	20,41	102,52
Lubuk Besar	14,58	52,39
Pangkalan Baru	25,82	462,83
Namang	7,97	76,62
Sungai Selan	17,83	44,29
Simpang Katis	13,39	114,72
Bangka Tengah	100,00	86,47

Catatan/Note: ¹ Data dari Hasil Proyeksi Penduduk Indonesia 2010–2035 (Pertengahan tahun/Juni)/Data from the result of Indonesia Population Projection 2010–2035 (mid year/June)

Sumber/Source: Badan Pusat Statistik Kabupaten Bangka Tengah/BPS-Statistics of Bangka Tengah Regency

Tabel
Table 3.1.3

Jumlah Rumah Tangga dan Rata-rata Banyaknya Anggota Rumah Tangga Menurut Kecamatan di Kabupaten Bangka Tengah, 2010 dan 2019
Number of Households and Average Household Size by Subdistrict in Bangka Tengah Regency, 2010 and 2019

Kecamatan Subdistrict	Jumlah Rumah Tangga Household (ribu/thousand)		Jumlah Rumah Tangga Household (ribu/thousand)	
	2010	2019	2010	2019
(1)	(2)	(3)	(4)	(5)
Koba
Lubuk Besar
Pangkalan Baru
Namang
Sungai Selan
Simpang Katis
Bangka Tengah	40 540	49 137	4,00	3,99

Catatan/Note:

Sumber/Source: BPS, Sensus Penduduk (SP) 2010 dan Proyeksi Penduduk Indonesia 2015-2045/BPS-Statistics Indonesia, 2010
Population Census and Indonesia Population Rejection 2015-2045

Tabel
Table 3.1.4**Proyeksi Penduduk Menurut Kecamatan di Kabupaten
Bangka Tengah, 2015-2019**
*Population Projection by Subdistrict in Bangka Tengah
Regency, 2015-2019*

Kecamatan Subdistrict	2015	2016	2017	2018	2019
(1)	(2)	(3)	(4)	(5)	(6)
Koba	37 808	38 376	38 945	39 501	40 037
Lubuk Besar	26 020	26 666	27 327	27 971	28 617
Pangkalan Baru	44 716	46 173	47 671	49 164	50 641
Namang	14 925	15 102	15 286	15 467	15 636
Sungai Selan	32 869	33 406	33 942	34 467	34 982
Simpang Katis	24 565	24 997	25 432	25 859	26 283
Kabupaten Bangka Tengah	180 903	184 720	188 603	192 429	196 196

Catatan/Note: Diolah dari Hasil Proyeksi Penduduk Indonesia 2015-2045/ Based on Population Rejection 2015-2045

Sumber/Source: BPS Kabupaten Bangka Tengah /BPS-Statistics of Bangka Tengah Regency

Tabel 3.1.5 Jumlah Penduduk Menurut Kelompok Umur dan Jenis Kelamin di Kabupaten Bangka Tengah, 2019
Population by Age Group and Sex in Bangka Tengah Regency, 2019

Kelompok Umur Age Group	Jenis Kelamin/Sex		
	Laki-Laki Male	Perempuan Female	Jumlah Total
(1)	(2)	(3)	(4)
0 – 4	10 713	9 950	20 663
5 – 9	9 740	9 334	19 074
10 – 14	9 467	8 897	18 364
15 – 19	9 584	9 039	18 623
20 – 24	10 413	9 500	19 913
25 – 29	9 685	8 615	18 300
30 – 34	8 930	7 834	16 764
35 – 39	7 922	6 937	14 859
40 – 44	7 105	6 185	13 290
45 – 49	5 598	5 000	10 598
50 – 54	4 970	4 053	9 023
55 – 59	3 578	2 775	6 353
60 – 64	2 160	1 916	4 076
65 – 69	1 351	1 196	2 547
70 – 74	754	911	1 665
75+	949	1 135	2 084
Jumlah/Total	102 919	93 277	196 196

Catatan/Note: Diolah dari Hasil Proyeksi Penduduk Indonesia 2010-2020/ Based on Population Rejection 2010-2020
 Sumber/Source: BPS Kabupaten Bangka Tengah /BPS-Statistics of Bangka Tengah Regency

Tabel
Table 3.1.6**Jumlah Penduduk dan Laju Pertumbuhan Penduduk Menurut Kecamatan di Kabupaten Bangka Tengah, 2010, 2018, dan 2019**
Population and Population Growth Rate by Subdistrict in Bangka Tengah Regency, 2010, 2018, and 2019

Kecamatan Subdistrict	Jumlah Penduduk (ribu) Population (thousand)			Laju Pertumbuhan Penduduk per Tahun Annual Population Growth Rate (%)	
	2010	2018	2019	2010-2019	2018-2019
(1)	(2)	(3)	(4)		
Koba	34 970	39 501	40 037	...	1,45
Lubuk Besar	22 868	27 971	28 610	...	2,38
Pangkalan Baru	37 796	49 164	50 657	...	3,10
Namang	13 969	15 467	15 633	...	1,22
Sungai Selan	30 198	34 467	34 980	...	1,58
Simpang Katis	22 393	25 859	26 279	...	1,71
Bangka Tengah	162 194	192 429	196 196	...	1,96

Catatan/Note: Diolah dari Hasil Proyeksi Penduduk Indonesia 2010-2020/ Based on Population Rejection 2010-2020

Sumber/Source: BPS Kabupaten Bangka Tengah /BPS-Statistics of Bangka Tengah Regency

Tabel
Table 3.1.7

Jumlah Penduduk dan Rasio Jenis Kelamin Menurut Kecamatan di Kabupaten Bangka Tengah, 2019
Population and Sex Ratio by Subdistrict in Bangka Tengah Regency, 2019

Kecamatan Subdistrict	Jenis Kelamin (ribu) Sex (thousand)			Rasio Jenis Kelamin Sex Ratio
	Laki-laki Male	Perempuan Female	Jumlah Total	
(1)	(2)	(3)	(4)	
Koba	21 001	19 036	40 037	110,32
Lubuk Besar	15 196	13 421	28 617	113,23
Pangkalan Baru	26 299	24 342	50 641	108,04
Namang	8 280	7 356	15 636	112,56
Sungai Selan	18 575	16 407	34 982	113,21
Simpang Katis	13 568	12 715	26 283	106,71
Bangka Tengah	102 919	93 277	196 196	110,34

Catatan/Note: Diolah dari Hasil Proyeksi Penduduk Indonesia 2010-2020/ Based on Population Rejection 2010-2020

Sumber/Source: BPS Kabupaten Bangka Tengah /BPS-Statistics of Bangka Tengah Regency

Tabel 3.1.8 Jumlah Penduduk Menurut Kecamatan dan Status Perkawinan di Kabupaten Bangka Tengah, 2019
Table Number of Population by Subdistrict and Marital Status in Bangka Tengah Regency, 2019

Kecamatan Subdistrict	Belum Kawin Single	Kawin Married	Cerai Hidup Life Divorce	Cerai Mati Died Divorce	Jumlah Total
(1)	(2)	(3)	(4)	(5)	(6)
Koba	20 070	19 312	412	1 457	41 251
Lubuk Besar	14 581	14 000	248	928	29 757
Pangkalan Baru	19 599	18 837	401	1 779	40 616
Namang	8 089	7 472	147	643	16 351
Sungai Selan	16 476	15 888	268	1 291	33 923
Simpang Katis	12 258	11 479	176	972	24 885
Bangka Tengah	91 073	86 988	1 652	7 070	186 783

Catatan/Note:

Sumber/Source: Dinas Kependudukan dan Pencatatan Sipil Kabupaten Bangka Tengah /Demography and Civil Registration Services of Bangka Tengah Regency

Tabel
Table 3.1.9

Jumlah Penduduk Menurut Kecamatan dan Status Perkawinan di Kabupaten Bangka Tengah, 2019
Number of Population by Subdistrict and Marital Status in Bangka Tengah Regency, 2019

Kecamatan Subdistrict	Belum Sekolah Not Yet School	Tidak Tamat SD Not Completed in Primary School	SD Primary School	SLTP Junior High School	SLTA Senior High School
(1)	(2)	(3)	(4)	(5)	(6)
Koba	8 312	5 565	13 664	4 447	6 762
Lubuk Besar	6 319	4 540	12 383	3 287	2 717
Pangkalan Baru	7 578	5 809	11 310	5 371	8 711
Namang	3 289	2 453	6 421	1 690	2 094
Sungai Selan	6 795	5 169	13 372	3 644	4 011
Simpang Katis	4 902	3 983	9 704	2 769	2 872
Bangka Tengah	37 195	27 519	66 854	21 208	27 167

Bersambung /Continued

Lanjutan Tabel/Continued Table 3.1.9

Kecamatan Subdistrict	D II	D III	S-1	S-2	S-3
(1)	(2)	(3)	(4)	(5)	(6)
Koba	124	693	1 618	65	1
Lubuk Besar	48	118	341	4	0
Pangkalan Baru	128	452	1 201	53	3
Namang	50	88	261	5	0
Sungai Selan	123	193	602	12	2
Simpang Katis	55	185	404	10	1
Bangka Tengah	528	1 729	4 427	149	7

Catatan/Note:

Sumber/Source: Dinas Kependudukan dan Pencatatan Sipil Kabupaten Bangka Tengah /Demography and Civil Registration Services of Bangka Tengah Regency

Tabel 3.1.10
Table

Jumlah Akta yang Dikeluarkan oleh Dinas Kependudukan dan Pencatatan Sipil Menurut Kecamatan dan Jenis Akta di Kabupaten Bangka Tengah, 2019
Total Certificates Issued by Demography and Civil Registration Services by Subdistrict and Type of the Certificates in Bangka Tengah Regency, 2019

Kecamatan Subdistrict	Akta Certificates					Pembetulan Akta Deed Correction	Pembetulan Akta Deed Correction	Perubahan Nama Name Correction
	Kelahiran Birth	Kematian Death	Perkawinan Married	Perceraian Divorce	Pengesahan Anak Ratification of Children			
(1)	(2)	(3)	(4)	(5)	(6)	(7)	(8)	(9)
Koba	1 463	203	44	4	7	104	-	1
Lubuk Besar	1 271	157	36	3	9	99	-	-
Pangkalan Baru	1 093	266	89	8	19	74	-	1
Namang	698	109	38	4	6	39	-	1
Sungai Selan	1 377	198	8		2	104	-	2
Simpang Katis	828	116	1	1	1	60	-	-
Bangka Tengah	6 730	1 049	216	20	44	480	-	5

Catatan/Note:

Sumber/Source: Dinas Kependudukan dan Pencatatan Sipil Kabupaten Bangka Tengah /Demography and Civil Registration Services of Bangka Tengah Regency

3.2 KETENAGAKERJAAN EMPLOYMENT

Tabel 3.2.1 Jumlah Penduduk Berumur 15 Tahun Keatas Menurut Jenis Kegiatan Selama Seminggu yang Lalu dan Jenis Kelamin di Kabupaten Bangka Tengah, 2019
Population Aged 15 Years and Over by Type of Activity During The Previous Week and Sex in Bangka Tengah Regency, 2019

Kegiatan Utama <i>Main Activity</i>	Jenis Kelamin/Sex		Jumlah <i>Total</i>
	Laki-Laki <i>Male</i>	Perempuan <i>Female</i>	
(1)	(2)	(3)	(4)
Angkatan Kerja <i>Economically Active</i>	63 962	33 816	97 778
Bekerja/ <i>Working</i>	61 443	32 040	93 483
Pengangguran Terbuka <i>Unemployment</i>	2 519	1 776	4 295
Bukan Angkatan Kerja <i>Economically Inactive</i>	10 209	32 401	42 610
Sekolah/ <i>Attending School</i>	4 869	5 888	10 757
Mengurus Rumah Tangga <i>Housekeeping</i>	2 639	25 679	28 318
Lainnya/ <i>Others</i>	2 701	834	3 535
Jumlah/Total	74 171	66 217	140 388

Catatan/Note:

Sumber/Source: BPS, Survei Angkatan Kerja Nasional (Sakernas) Agustus/BPS-Statistics Indonesia, August National Labor Force Survey

Tabel 3.2.2
Table

Penduduk Berumur 15 Tahun ke Atas Menurut Pendidikan Tertinggi yang Ditamatkan dan Jenis Kegiatan Selama Seminggu yang Lalu di Kabupaten Bangka Tengah, 2019
Population 15 Years of Age and Over by Educational Attainment and Type of Activity During the Previous Week in Bangka Tengah Regency, 2019

Pendidikan Tertinggi yang Ditamatkan ¹ <i>Educational Attainment¹</i>	Angkatan Kerja/ <i>Economically Active</i>			Persentase Bekerja terhadap Angkatan Kerja <i>Percentage of Working to Economically Active</i>
	Bekerja <i>Working</i>	Pengangguran ² <i>Unemployment²</i>	Jumlah Angkatan Kerja <i>Total of Economically Active</i>	
(1)	(2)	(3)	(4)	(5)
0	47 454	1 901	49 355	96,15
1	13 711	632	14 343	95,59
2	23 249	1 517	24 766	93,87
3	9 069	245	9 314	97,37
Jumlah/Total	93 483	4 295	97 778	95,61

Bersambung /Continued

Lanjutan Tabel/Continued Table 3.2.2

Pendidikan Tertinggi yang Ditamatkan ¹ <i>Educational Attainment ¹</i>	Bukan Angkatan Kerja <i>Not Economically Active</i>	Jumlah Total	Persentase Angkatan Kerja terhadap Penduduk Usia Kerja <i>Percentage of Economically Active to Working Age Population</i>
(1)	(6)	(7)	(8)
0	20 200	69 555	70,96
1	13 144	27 487	52,18
2	8 136	32 902	75,27
3	1 130	10 444	89,18
Jumlah/Total	42 610	140 388	69,65

Catatan/Note: ¹ 0. ≤ Sekolah Dasar (SD)/≤ *Primary School*
 1. Sekolah Menengah Pertama/*Junior High School*
 2. Sekolah Menengah Atas/*Senior High School*
 3. Perguruan Tinggi/*Collage*
² 1. Mencari pekerjaan/*Looking for work*
 2. Mempersiapkan usaha/*Establishing a new business/firm*
 3. Merasa tidak mungkin mendapat pekerjaan/*Hopeless of job*
 4. Sudah punya pekerjaan tetapi belum mulai bekerja/*Have a job in future start*

Sumber/Source: BPS, Survei Angkatan Kerja Nasional (Sakernas) Agustus/BPS-Statistics Indonesia, August National Labor Force Survey

Tabel
Table 3.2.3

Penduduk Berumur 15 Tahun ke Atas Menurut Kecamatan dan Jenis Kegiatan Selama Seminggu yang Lalu di Kabupaten Bangka Tengah, 2019
Population 15 Years of Age by Subdistrict and Type of Activity During the Previous Week in Bangka Tengah Regency, 2019

Kecamatan Subdistrict	Angkatan Kerja/Economically Active				Jumlah Angkatan Kerja Total of Economically Active
	Bekerja Working	Pengangguran Unemployment		Jumlah Total	
		Pernah Bekerja Ever Worked	Tidak Pernah Bekerja Never Worked		
(1)	(2)	(3)	(4)	(5)	(6)
Koba
Lubuk Besar
Pangkalan Baru
Namang
Sungai Selan
Simpang Katis
Bangka Tengah	93 483	2 568	1 727	4 295	97 778

Bersambung /Continued

Lanjutan Tabel/*Continued Table 3.2.3*

Kecamatan <i>Subdistrict</i>	Persentase Bekerja Terhadap Angkatan Kerja <i>Percentage of Working to Economically Active</i>	Bukan Angkatan Kerja <i>Not Economically Actived</i>			Jumlah Bukan Angkatan Kerja <i>Total of Not Economically Activated</i>
		Sekolah Attending School	Mengurus Rumah Tangga <i>Housekeeping</i>	Lainnya <i>Others</i>	
(1)	(2)	(3)	(4)	(5)	(6)
Koba
Lubuk Besar
Pangkalan Baru
Namang
Sungai Selan
Simpang Katis
Bangka Tengah	95,61	10 757	28 318	3 535	42 610

Bersambung /*Continued*

Lanjutan Tabel/*Continued Table 3.2.3*

Kecamatan <i>Subdistrict</i>	Jumlah <i>Total</i>	Persentase Angkatan Kerja terhadap Penduduk Usia Kerja <i>Percentage of Economically Active to Working Age Population</i>
(1)	(2)	(3)
Koba
Lubuk Besar
Pangkalan Baru
Namang
Sungai Selan
Simpang Katis
Bangka Tengah	140 388	69,65

Catatan/*Note*: ² 1. Mencari pekerjaan/*Looking for work*
 2. Mempersiapkan usaha/*Establishing a new business/firm*
 3. Merasa tidak mungkin mendapat pekerjaan/*Hopeless of job*
 4. Sudah punya pekerjaan tetapi belum mulai bekerja/*Have a job in future start*

Sumber/*Source*: BPS, Survei Angkatan Kerja Nasional (Sakernas) Agustus/BPS-*Statistics Indonesia, August National Labor Force Survey*

Tabel
Table 3.2.4**Penduduk Berumur 15 Tahun ke Atas yang Bekerja Selama Seminggu yang Lalu Menurut Status Pekerjaan Utama dan Lapangan Pekerjaan Utama di Kabupaten Bangka Tengah, 2019*****Population 15 Years of Age and Over Who Worked During the Previous Week by Main Employment Status and Main Industry in Bangka Tengah Regency, 2019***

Status Pekerjaan Utama Main Employment Status	Lapangan Pekerjaan Utama ¹ Main Industry			Jumlah Total
	1	2	3	
(1)	(2)	(3)	(4)	(5)
Berusaha sendiri <i>Own account worker</i>	7 137	3 969	7 688	18 794
Berusaha dibantu buruh tidak tetap/buruh tidak dibayar <i>Employer assisted by temporary worker/unpaid worker</i>	4 361	1 318	4 205	9 884
Berusaha dibantu buruh tetap/buruh dibayar <i>Employer assisted by permanent worker/paid worker</i>	1 726	2 122	2 230	6 078
Buruh/Karyawan/Pegawai <i>Employee</i>	4 037	14 088	23 103	41 228
Pekerja bebas <i>Casual worker</i>	4 863	3 495	729	9 087
Pekerja keluarga/tak dibayar <i>Family worker/unpaid worker</i>	4 202	485	3 725	8 412
Jumlah/Total	26 326	25 477	41 680	93 483

Catatan/Note: ¹ 1. Pertanian/*Agriculture*
 2. Industri Pengolahan/*Manufacturing Industry*
 3. Jasa/*Services*

Sumber/Source: BPS, Survei Angkatan Kerja Nasional (Sakernas) Agustus/BPS-Statistics Indonesia, August National Labor Force Survey

Tabel
Table 3.2.5

Penduduk Berumur 15 Tahun Ke Atas yang Bekerja Selama Seminggu yang Lalu Menurut Status Pekerjaan Utama dan Jenis Kelamin di Kabupaten Bangka Tengah, 2019
Population 15 Years of Age and Over who Worked During The Previous Week by Main Employment Status and Sex in Bangka Tengah Regency, 2019

Status Pekerjaan Utama <i>Main Employment Status</i>	Laki-Laki <i>Male</i>	Perempuan <i>Female</i>	Jumlah <i>Total</i>
(1)	(2)	(3)	(4)
Berusaha sendiri <i>Own account worker</i>	12 455	6 339	18 794
Berusaha dibantu buruh tidak tetap/buruh tidak dibayar <i>Employer assisted by temporary worker/unpaid worker</i>	6 971	2 913	9 884
Berusaha dibantu buruh tetap/buruh dibayar <i>Employer assisted by permanent worker/paid worker</i>	5 254	824	6 078
Buruh/Karyawan/Pegawai/ <i>Employee</i>	27 997	13 231	41 228
Pekerja bebas <i>Casual worker</i>	6 280	2 807	9 087
Pekerja keluarga/tak dibayar <i>Family worker/unpaid worker</i>	2 486	5 926	8 412
Jumlah/Total	61 443	32 040	93 483

Catatan/Note: ...

Sumber/Source: BPS, Survei Angkatan Kerja Nasional (Sakernas) Agustus/BPS-Statistics Indonesia, August National Labor Force Survey

Tabel
Table 3.2.6

Penduduk Berumur 15 Tahun ke Atas yang Bekerja Selama Seminggu yang Lalu Menurut Jumlah Jam Kerja pada Pekerjaan Utama dan Lapangan Pekerjaan Utama di Kabupaten Bangka Tengah, 2019
Population 15 Years of Age and Over Who Worked During the Previous Week by Total Working Hours on Main Job and Main Industry in Bangka Tengah Regency, 2019

Jumlah Jam Kerja pada Pekerjaan Utama Total Working Hours on Main Job (jam/hours)	Lapangan Pekerjaan Utama ¹ Main Industry			Jumlah Total
	1	2	3	
	(2)	(3)	(4)	
(1)	(2)	(3)	(4)	(5)
0 ¹	1 501	1 791	985	4 277
1-14	3 898	1 421	3 717	9 036
15-34	11 528	7 204	10 929	29 661
35+	9 399	15 061	26 049	50 509
Jumlah/Total	26 326	25 477	41 680	93 483

Catatan/Note: ¹ 1. Pertanian/Agriculture
2. Industri Pengolahan/Manufacturing Industry
3. Jasa/Services

Sumber/Source: BPS, Survei Angkatan Kerja Nasional (Sakernas) Agustus/BPS-Statistics Indonesia, August National Labor Force Survey

Tabel 3.2.7
Table

Penduduk Berumur 15 Tahun ke Atas yang Bekerja Selama Seminggu yang Lalu Menurut Lapangan Pekerjaan Utama dan Pendidikan Tertinggi yang Ditamatkan di Kabupaten Bangka Tengah, 2019
Population 15 Years of Age and Over Who Worked During the Previous Week by Main Industry and Educational Attainment in Bangka Tengah Regency, 2019

Lapangan Pekerjaan Utama ¹ <i>Main Industry</i>	Pendidikan Tertinggi yang Ditamatkan <i>Educational Attainment</i>				Jumlah Total
	<= SD <=Elementary School	SMP Junior High School	SMA Senior High School	Perguruan Tinggi College	
(1)	(2)			(3)	(4)
1	17 513	4 393	4 040	380	26 326
2	16 293	4 222	4 564	398	25 477
3	13 648	5 096	14 645	8 291	41 680
Jumlah/Total	47 454	13 711	23 249	9 069	93 483

Catatan/Note: ¹ 1. Pertanian/*Agriculture*
2. Industri Pengolahan/*Manufacturing Industry*
3. Jasa/*Services*

Sumber/Source: BPS, Survei Angkatan Kerja Nasional (Sakernas) Agustus/BPS-Statistics Indonesia, August National Labor Force Survey

Tabel
Table 3.2.8

Penduduk Berumur 15 Tahun ke Atas yang Bekerja Selama Seminggu yang Lalu Menurut Jumlah Jam Kerja pada Pekerjaan Utama dan Jenis Kelamin di Kabupaten Bangka Tengah, 2019

Population 15 Years of Age and Over Who Worked During the Previous Week by Total Working Hours on Main Job and Sex in Bangka Tengah Regency, 2019

Jumlah Jam Kerja pada Pekerjaan Utama <i>Total Working Hours on Main Job</i> (jam/hours)	Laki-Laki <i>Male</i>	Perempuan <i>Female</i>	Jumlah <i>Total</i>
(1)	(2)	(3)	(4)
0 ¹	2 526	1 751	4 277
1-14	4 578	4 458	9 036
15-24	12 170	5 778	17 948
25-34	7 678	4 035	11 713
35-40	10 639	5 495	16 134
41+	23 852	10 523	34 375
Jumlah/Total	61 443	32 040	93 483

Catatan/Note: ¹Sementara tidak bekerja/Temporarily not working

Sumber/Source: BPS, Survei Angkatan Kerja Nasional (Sakernas) Agustus/BPS-Statistics Indonesia, August National Labor Force Survey

Tabel
Table 3.2.9

Penduduk Berumur 15 Tahun ke Atas yang Bekerja Selama Seminggu yang Lalu Menurut Jumlah Jam Kerja Seluruhnya dan Jenis Kelamin di Kabupaten Bangka Tengah, 2019
Population 15 Years of Age and Over Who Worked During the Previous Week by Total Working Hours and Sex in Bangka Tengah Regency, 2019

Jumlah Jam Kerja Seluruhnya (jam) <i>Total Working Hours (hours)</i>	Laki-Laki <i>Male</i>	Perempuan <i>Female</i>	Jumlah <i>Total</i>
(1)	(2)	(3)	(4)
0 ¹	2 526	1 751	4 277
1-14	3 977	4 239	8 216
15-24	10 033	5 394	15 427
25-34	7 421	3 997	11 418
35-40	9 448	5 697	15 145
41+	28 038	10 962	39 000
Jumlah/Total	61 443	32 040	93 483

Catatan/Note: ¹Sementara tidak bekerja/Temporarily not working

Sumber/Source: BPS, Survei Angkatan Kerja Nasional (Sakernas) Agustus/BPS-Statistics Indonesia, August National Labor Force Survey

Tabel
Table 3.2.10**Penduduk Berumur 15 Tahun ke Atas yang Bekerja Selama Seminggu yang Lalu Menurut Kelompok Umur dan Jumlah Jam Kerja Seluruhnya di Kabupaten Bangka Tengah, 2019**
Population 15 Years of Age and Over who Worked During The Previous Week by Age Group and Total Working Hours in Bangka Tengah Regency, 2019

Kelompok Umur Age Group	Jumlah Jam Kerja Seluruhnya (jam) Total Working Hours (hours)				Jumlah Total
	0 ¹	1-14	15-34	35+	
(1)	(2)	(3)	(4)	(5)	(6)
15 – 19	120	540	930	2 589	4 719
20 – 24	122	738	2 899	7 404	11 163
25 – 29	739	1 592	4 605	6 564	13 500
30 – 34	542	602	2 804	7 036	10 984
35 – 39	683	1 088	3 086	7 400	12 257
40 – 44	625	1 038	2 752	7 210	11 625
45 – 49	450	613	2 646	5 611	9 320
50 – 54	147	868	2 361	4 312	7 688
55 – 59	216	527	2 326	3 244	6 313
60 +	633	610	2 436	2 775	6 454
Jumlah/Total	4 277	8 216	26 845	54 145	93 483

Catatan/Note: ¹Sementara tidak bekerja/Temporarily not working

Sumber/Source: BPS, Survei Angkatan Kerja Nasional (Sakernas) Agustus/BPS-Statistics Indonesia, August National Labor Force Survey

Tabel 3.2.11
Table

Penduduk Berumur 15 Tahun ke Atas yang Bekerja Selama Seminggu yang Lalu Menurut Kelompok Umur dan Jenis Kelamin di Kabupaten Bangka Tengah, 2019
Population 15 Years of Age and Over who Worked During The Previous Week by Age Group and Sex in Bangka Tengah Regency, 2019

Kelompok Umur <i>Age Group</i>	Laki-Laki <i>Male</i>	Perempuan <i>Female</i>	Jumlah <i>Total</i>
(1)	(2)	(3)	(4)
15 – 19	2 847	1 332	4 179
20 – 24	6 934	4 229	11 163
25 – 29	9 152	4 348	13 500
30 – 34	7 733	3 251	10 984
35 – 39	8 073	4 184	12 257
40 – 44	6 939	4 686	11 625
45 – 49	6 543	2 777	9 320
50 – 54	5 038	2 650	7 688
55 – 59	4 313	2 000	6 313
60 +	3 871	2 583	6 454
Jumlah/Total	61 443	32 040	93 483

Catatan/Note: ...

Sumber/Source: BPS, Survei Angkatan Kerja Nasional (Sakernas) Agustus/BPS-Statistics Indonesia, August National Labor Force Survey

Tabel
Table 3.2.12**Penduduk Berumur 15 Tahun Ke Atas yang Bekerja Selama Seminggu yang Lalu Menurut Status Pekerjaan Utama dan Pendidikan Tertinggi yang Ditamatkan di Kabupaten Bangka Tengah, 2019****Population 15 Years of Age and Over who Worked During The Previous Week by Main Employment Status and Educational Attainment in Bangka Tengah Regency, 2019**

Status Pekerjaan Utama Main Employment Status	SD/MI Elementary School	SMP/MTs Junior High School	SMA/SMK/MA Senior High School	Perguruan Tinggi College	Jumlah Total
(1)	(2)	(3)	(4)		
Berusaha sendiri <i>Own account worker</i>	12 348	3 248	2 732	466	18 794
Berusaha dibantu buruh tidak tetap/ buruh tidak dibayar <i>Employer assisted by temporary worker/ unpaid worker</i>	5 739	1 814	2 117	214	9 884
Berusaha dibantu buruh tetap/buruh dibayar <i>Employer assisted by permanent worker/ paid worker</i>	2 571	913	2 116	478	6 078
Buruh/Karyawan/Pegawai/ <i>Employee</i>	15 672	4 903	13 345	7 308	41 228
Pekerja bebas <i>Casual worker</i>	6 317	1 688	1 082	-	9 087
Pekerja keluarga/tak dibayar <i>Family worker/unpaid worker</i>	4 807	1 145	1 857	603	8 412
Jumlah/Total	47 454	13 711	23 249	9 069	93 483

Catatan/Note: ...

Sumber/Source: BPS, Survei Angkatan Kerja Nasional (Sakernas) Agustus/BPS-Statistics Indonesia, August National Labor Force Survey

Tabel 3.2.13
Table

Penduduk Berumur 15 Tahun ke Atas yang Bekerja Selama Seminggu yang Lalu Menurut Kecamatan dan Lapangan Pekerjaan Utama di Kabupaten Bangka Tengah, 2019
Population 15 Years of Age and Over Who Worked During the Previous Week by Subdistrict and Main Industry in Bangka Tengah Regency, 2019

Kecamatan Subdistrict	Lapangan Pekerjaan Utama ¹ Main Industry			Jumlah Total
	1	2	3	
(1)	(2)	(3)	(4)	(5)
Koba
Lubuk Besar
Pangkalan Baru
Namang
Sungai Selan
Simpang Katis
Bangka Tengah	26 326	25 477	41 680	93 483

Catatan/Note: ¹ 1. Pertanian/Agriculture
2. Industri Pengolahan/Manufacturing Industry
3. Jasa/Services

Sumber/Source: BPS, Survei Angkatan Kerja Nasional (Sakernas) Agustus/BPS-Statistics Indonesia, August National Labor Force Survey

Tabel 3.2.14 **Penduduk Berumur 15 Tahun ke Atas yang Bekerja Selama Seminggu yang Lalu Menurut Lapangan Pekerjaan Utama dan Jenis Kelamin di Kabupaten Bangka Tengah, 2019**
Population 15 Years of Age and Over Who Worked During the Previous Week by Main Industry and Sex in Bangka Tengah Regency, 2019

Lapangan Pekerjaan Utama ¹ Main Industry	Laki-Laki Male	Perempuan Female	Jumlah Total
(1)	(2)	(3)	(4)
1	18 961	7 365	26 326
2	4 047	2 683	6 730
3	11 197	13 650	24 847
4	6 665	6 520	13 185
5	20 573	1 822	22 395
Jumlah/Total	61 443	32 040	93 483

Catatan/Note: ¹ 1. Pertanian/Agriculture
 2. Industri Pengolahan/Manufacturing Industry
 3. Perdagangan, Hotel dan Restoran/Trade, Hotel and Restaurant
 4. Jasa Kemasyarakatan/Social Services
 5. Lainnya/Others

Sumber/Source: BPS, Survei Angkatan Kerja Nasional (Sakernas) Agustus/BPS-Statistics Indonesia, August National Labor Force Survey

Tabel 3.2.15 Jumlah Pencari Kerja Menurut Tingkat Pendidikan Tertinggi yang Ditamatkan dan Jenis Kelamin di Kabupaten Bangka Tengah, 2019
Number of Registered Job Applicants by Educational Attainment and Sex in Bangka Tengah Regency, 2019

Pendidikan Tertinggi yang Ditamatkan <i>Educational Attainment</i>	Jenis Kelamin/Sex		Jumlah Total
	Laki-Laki <i>Male</i>	Perempuan <i>Female</i>	
(1)	(2)	(3)	(4)
Sekolah Dasar <i>Primary School</i>	15	4	19
Sekolah Menengah Pertama <i>Junior High School</i>	17	8	25
Sekolah Menengah Atas <i>Senior High School</i>	151	72	223
DI - DIV	6	11	17
S1	12	22	34
S2	-	-	-
S3	-	-	-
Jumlah/Total	201	117	318

Catatan/Note:

Sumber/Source: Dinas Penanaman Modal, Pelayanan Perizinan Terpadu Satu Pintu, dan Tenaga Kerja Kabupaten Bangka Tengah/
Integrated Petroleum Services One Door and Manpower of Bangka Tengah Regency

Tabel
Table 3.2.16**Tingkat Pengangguran Terbuka (TPT) dan Tingkat Partisipasi Angkatan Kerja (TPAK) Menurut Kecamatan di Kabupaten Bangka Tengah, 2019**
Unemployment Rate (UR) and Labor Force Participation Rate (LFPR) by Subdistrict in Bangka Tengah Regency, 2019

Kecamatan Subdistrict	TPT/UR			TPAK/LFPR		
	2017	2018	2019	2017	2018	2019
(1)	(2)	(3)	(4)	(5)	(6)	(7)
Koba
Lubuk Besar
Pangkalan Baru
Namang
Sungai Selan
Simpang Katis
Bangka Tengah	3,38	3,93	4,39	69,26	70,99	69,65

Catatan/Note:

Sumber/Source: BPS, Survei Angkatan Kerja Nasional (Sakernas) Agustus/BPS-Statistics Indonesia, August National Labor Force Survey

Tabel
Table 3.2.17

Tingkat Partisipasi Angkatan Kerja di Kabupaten Bangka Tengah, 2019
Labor Force Participation Rate in Bangka Tengah Regency, 2019

Kecamatan <i>Subdistrict</i>	Penduduk Angkatan Kerja <i>Economically Active</i>	Penduduk Bukan Angkatan Kerja <i>Not Economically Active</i>	Penduduk 15 Tahun ke Atas <i>Aged 15 and Over</i>	Tingkat Partisipasi Angkatan Kerja (persen) <i>Labor Force Participation Rate (percent)</i>
(1)	(2)	(3)	(4)	(5)
Koba
Lubuk Besar
Pangkalan Baru
Namang
Sungai Selan
Simpang Katis
Bangka Tengah	97 778	42 610	140 388	69,65

Catatan/Note:

Sumber/Source: BPS, Survei Angkatan Kerja Nasional (Sakernas) /BPS-Statistics Indonesia, National Labor Force Survey

Tabel
Table 3.2.18

**Jumlah Angkatan Kerja dan Tingkat Pengangguran
Penduduk Berumur 15 Tahun ke Atas Menurut Kecamatan
di Kabupaten Bangka Tengah, 2019**
*Number of Labor Force and Unemployment Rate of
Population 15 Years of Age and Over by Subdistrict in Bangka
Tengah Regency, 2019*

Kecamatan Subdistrict	Penduduk Angkatan Kerja Economically Active	Penduduk Bukan Angkatan Kerja Not Economically Active	Penduduk 15 Tahun ke Atas Aged 15 and Over	Tingkat Partisipasi Angkatan Kerja (persen) Labor Force Participation Rate (percent)
(1)	(2)	(3)	(4)	(5)
Koba
Lubuk Besar
Pangkalan Baru
Namang
Sungai Selan
Simpang Katis
Bangka Tengah	93 483	3 565	97 048	4,39

Catatan/Note:

Sumber/Source: BPS, Survei Angkatan Kerja Nasional (Sakernas) /BPS-Statistics Indonesia, National Labor Force Survey

Tabel
Table 3.2.19

Jumlah Perusahaan Aktif dan Tenaga Kerja yang Terdaftar Menurut Sektor Usaha dan Skala Perusahaan di Kabupaten Bangka Tengah, 2019
Number of Registered Active Company and Employee by Business Sector and Company Scale in Bangka Tengah Regency, 2019

Sektor Usaha <i>Business Sector</i>	Skala Perusahaan/ <i>Company Scale</i>			
	Besar/ <i>Large</i>		Sedang/ <i>Medium</i>	
	Perusahaan <i>Company</i>	Tenaga Kerja <i>Employee</i>	Perusahaan <i>Company</i>	Tenaga Kerja <i>Employee</i>
(1)	(2)	(3)	(4)	(5)
Perkebunan, Kehutanan, Pertanian, Perikanan dan Peternakan/ <i>Plantation, Forestry, Agsiculture, Fisheries, and Livestock</i>	3	1 113	8	406
Pertambangan dan Galian/ <i>Mining and Minerals</i>	2	225	13	435
Industri Pengolahan/ <i>Processing Industry</i>	-	-	1	67
Listrik dan Gas/ <i>Electricity and Gas</i>	-	-	1	388
Konstruksi dan Bangunan/ <i>Construction and Building</i>	-	-	2	83
Perdagangan Besar, Eceran, Rumah Makan dan Hotel/ <i>Great Trade, Retails, Restaurant sand Hotels</i>	2	263	27	1 145
Angkutan, Pergudangan dan Komunikasi/ <i>Transportation, Warehousing and Communication</i>	1	129	4	159
Asuransi dan Keuangan/ <i>Insurance and Finance</i>	-	-	8	333
Jasa Kemasyarakatan/ <i>Community and Services</i>	2	262	20	831
Jumlah/Total	10	1 992	84	3 847

Bersambung /*Continued*

Lanjutan Tabel/*Continued Table* 3.2.19

Sektor Usaha <i>Business Sector</i>	Skala Perusahaan/ <i>Company Scale</i>			
	Kecil/ <i>Small</i>		Jumlah/ <i>Total</i>	
	Perusahaan <i>Company</i>	Tenaga Kerja <i>Employee</i>	Perusahaan <i>Company</i>	Tenaga Kerja <i>Employee</i>
(1)	(6)	(7)	(8)	(9)
Perkebunan, Kehutanan, Pertanian, Perikanan dan Peternakan/ <i>Plantation, Forestry, Agsiculture, Fisheries, and Livestock</i>	1	17	12	1 536
Pertambangan dan Galian/ <i>Mining and Minerals</i>	7	74	22	734
Industri Pengolahan/ <i>Processing Industry</i>	2	20	3	87
Listrik dan Gas/ <i>Electricity and Gas</i>	4	45	5	433
Konstruksi dan Bangunan/ <i>Construction and Building</i>	12	92	14	175
Perdagangan Besar, Eceran, Rumah Makan dan Hotel/ <i>Great Trade, Retails, Restaurant sand Hotels</i>	70	449	99	1 857
Angkutan, Pergudangan dan Komunikasi/ <i>Transportation, Warehousing and Communication</i>	2	9	7	297
Asuransi dan Keuangan/ <i>Insurance and Finance</i>	15	157	23	490
Jasa Kemasyarakatan/ <i>Community and Services</i>	41	357	63	1 450
Jumlah/<i>Total</i>	154	1 220	248	7 059

Catatan/*Note:*

Sumber/*Source:* Dinas Penanaman Modal, Pelayanan Perizinan Terpadu Satu Pintu, dan Tenaga Kerja Kabupaten Bangka Tengah/
Integrated Petroleum Services One Door and Manpower of Bangka Tengah Regency

Tabel 3.2.20
Table

Jumlah Perusahaan, Jumlah Tenaga Kerja yang Terdaftar Menurut Sektor Usaha dan Jenis Kelamin di Kabupaten Bangka Tengah, 2019
Number of Company and Employee which were Listed by Business Sector and Sex in Bangka Tengah Regency, 2019

Sektor Usaha <i>Business Sector</i>	Jumlah Perusahaan <i>Number of Company</i>	Jumlah Tenaga Kerja (orang) <i>Employee (person)</i>		
		Laki-laki <i>Male</i>	Perempuan <i>Female</i>	Jumlah <i>Total</i>
(1)	(2)	(3)	(4)	(5)
Perkebunan, Kehutanan, Pertanian, Perikanan dan Peternakan/ <i>Plantation, Forestry, Agsiculture, Fisheries, and Livestock</i>	12	1 071	465	1 536
Pertambangan dan Galian/ <i>Mining and Minerals</i>	22	673	61	734
Industri Pengolahan/ <i>Processing Industry</i>	3	70	17	87
Listrik dan Gas/ <i>Electricity and Gas</i>	5	377	56	433
Konstruksi dan Bangunan/ <i>Construction and Building</i>	14	150	25	175
Perdagangan Besar, Eceran, Rumah Makan dan Hotel/ <i>Great Trade, Retails, Restaurant sand Hotels</i>	99	1 373	484	1 857
Angkutan, Pergudangan dan Komunikasi/ <i>Transportation, Warehousing and Communication</i>	7	237	60	297
Asuransi dan Keuangan/ <i>Insurance and Finance</i>	23	354	136	490
Jasa Kemasyarakatan/ <i>Community and Services</i>	64	1 161	289	1 450
Jumlah/Total	249	5 466	1 593	7 059

Catatan/Note:

Sumber/Source: Dinas Penanaman Modal, Pelayanan Perizinan Terpadu Satu Pintu, dan Tenaga Kerja Kabupaten Bangka Tengah/
Integrated Petroleum Services One Door and Manpower of Bangka Tengah Regency

Tabel
Table 3.2.21**Upah Minimum Kabupaten (UMK) dan Upah Minimum
Sektoral Kabupaten (UMSK) di Kabupaten Bangka Tengah,
2015 - 2019**
*District Minimum Wage and Sectoral Subdistrict Minimum
Wage in Bangka Tengah Regency, 2015 - 2019*

Sektor Sector	2015	2016	2017	2018	2019
(1)	(2)	(3)	(4)	(5)	(6)
1. Upah Minimum Provinsi (UMP)	2 341 500	2 534 674	2 755 445	2 755 443	2 976 706
2. UMK Kabupaten	-	-	-	-	-
3. UMSP	-	-	-	-	-
4. UMSK Kabupaten	-	-	-	-	-
a. Sektor Perkebunan, Kehutanan, Pertanian, Perikanan, dan Peternakan	-	-	-	-	-
b. Sektor Pertambangan dan Penggalian	-	-	-	-	-
c. Sektor Bangunan dan Konstruksi	-	-	-	-	-
d. Sektor Industri Pengolahan	-	-	-	-	-
e. Sektor Perdagangan Besar, Eceran & Rumah Makan serta Hotel	-	-	-	-	-
f. Sektor Angkutan, Pergudangan, dan Komunikasi	-	-	-	-	-
g. Sektor Asuransi dan Keuangan	-	-	-	-	-
h. Sektor Jasa Kemasyarakatan	-	-	-	-	-
i. Sektor Listrik dan Gas	-	-	-	-	-
5. Kebutuhan Hidup Layak (KHL)	2 1646 48	-	-	-	-

Catatan/Note:

Sumber/Source: Dinas Penanaman Modal, Pelayanan Perizinan Terpadu Satu Pintu, dan Tenaga Kerja Kabupaten Bangka Tengah/
Integrated Petroleum Services One Door and Manpower of Bangka Tengah Regency

Tabel 3.2.22
Table

Pencari Kerja Terdaftar, Lowongan Kerja Terdaftar, dan Penempatan/Pemenuhan Tenaga Kerja Menurut Kecamatan di Kabupaten Bangka Tengah, 2019
Number of Registered Job Applicants, Registered Job Vacancies, and Placement of Workes by Subdistrict in Bangka Tengah Regency, 2019

Kecamatan Subdistrict	Pencari Kerja Terdaftar/Registered Job Applicants		
	Laki-Laki Male	Perempuan Female	Jumlah Total
(1)	(2)	(3)	(4)
Koba	87	51	138
Lubuk Besar	27	19	46
Pangkalan Baru	22	8	30
Namang	9	5	14
Sungai Selan	33	21	54
Simpang Katis	23	13	36
Bangka Tengah	201	117	318

Bersambung /Continued

Lanjutan Tabel/Continued Table 3.2.22

Kecamatan Subdistrict	Lowongan Kerja Terdaftar/Registered Job Vacancies		
	Laki-Laki Male	Perempuan Female	Jumlah Total
(1)	(2)	(3)	(4)
Koba	-	-	134
Lubuk Besar	-	-	53
Pangkalan Baru	-	-	32
Namang	-	-	22
Sungai Selan	-	-	55
Simpang Katis	-	-	42
Jumlah/Total	-	-	338

Lanjutan Tabel/*Continued Table* 3.2.22

Kecamatan <i>Subdistrict</i>	Penempatan/Pemenuhan Tenaga Kerja <i>Placement of Workers</i>		
	Laki-Laki <i>Male</i>	Perempuan <i>Female</i>	Jumlah <i>Total</i>
(1)	(2)	(3)	(4)
Koba	21	24	45
Lubuk Besar	8	10	18
Pangkalan Baru	8	3	11
Namang	3	2	5
Sungai Selan	6	5	11
Simpang Katis	6	10	16
Jumlah/Total	52	54	106

Catatan/*Note*:

Sumber/*Source*: Dinas Penanaman Modal, Pelayanan Perizinan Terpadu Satu Pintu, dan Tenaga Kerja Kabupaten Bangka Tengah/
Integrated Petroleum Services One Door and Manpower of Bangka Tengah Regency

Tabel 3.2.23 Pelaksanaan Kegiatan Bidang Tenaga Kerja Pelatihan Bagi Tenaga Kerja di Kabupaten Bangka Tengah, 2019
Activities Implementation of Manpower Sector, Training to Manpower in Bangka Tengah Regency, 2019

Jenis Kegiatan <i>Kind of Activities</i>	Jumlah Peserta (orang) <i>Participant (person)</i>	Waktu Pelaksanaan Kegiatan <i>Time</i>
(1)	(2)	(3)
MTU. Teknik Kendaraan Ringan	16	04 Maret s/d 01 April 2019
Pelatihan Berbasis Kompetensi	16	02 Juli s/d 29 Juli 2019
Pelatihan Kewirausahaan (Salon/Gunting Rambut)	20	09 April s/d 11 April 2019
Pelatihan Peningkatan Produktivitas	25	25 s/d 29 Maret 2019
Pelatihan Peningkatan Produktivitas	25	8 s/d 12 April 2019
Pelatihan Peningkatan Produktivitas	25	22 s/d 26 April 2019
Pelatihan Wirausaha Baru Produktif	20	18 s/d 22 Maret 2019
Pelatihan Wirausaha Baru Produktif	20	18 s/d 22 Maret 2019
Pelatihan Wirausaha Baru Produktif	20	25 s/d 29 Maret 2019
Pelatihan Wirausaha Baru Produktif	20	8 s/d 12 April 2019
Pelatihan Wirausaha Baru Produktif	20	22 s/d 25 April 2019
Pelatihan Berbasis Kompetensi (Pariwisata/Perhotelan)	14	3 Juli s/d 30 Juli 2019
Pelatihan Berbasis Kompetensi (Pariwisata/Tata Boga)	16	3 Juli s/d 30 Juli 2019
Pelatihan Berbasis Kompetensi (Otomotif Kendaraan Ringan)	5	15 Juli s.d 13 Agustus 2019
Pelatihan Berbasis Kompetensi (Teknik Manufaktur)	10	15 Juli s.d 13 Agustus 2019
Pelatihan Berbasis Kompetensi:		
-Barista	4	18 Sept s/d 7 Okt 2019
-Food and Beverage	2	18 Sept s/d 11 Okt 2019
-Teknik Audio Video	4	18 Sept s/d 11 Okt 2019
-Teknik Otomasi Elektronika	4	18 Sept s/d 11 Okt 2019
-Teknik Desain Grafis	4	18 Sept s/d 23 Okt 2019
-Front Office Receptionist	2	
Jumlah/Total	292	

Catatan/Note:

Sumber/Source: Dinas Penanaman Modal, Pelayanan Perizinan Terpadu Satu Pintu, dan Tenaga Kerja Kabupaten Bangka Tengah/
 Integrated Petroleum Services One Door and Manpower of Bangka Tengah Regency

Bab
Chapter

4

SOSIAL DAN KESEJAHTERAAN RAKYAT

SOCIAL AND WELFARE

JUMLAH MURID SD, SMP
SMA, DAN SMK

Number of Pupils in
Primary Schools, Junior
High Schools, Senior High
Schools And Vocational
High Schools

2019/2020

3 280

Senior High Schools

SMA

SMK

3 329

Vocational High Schools

7 869

Junior High Schools

SMP

22 859

Primary Schools

SD



<https://bangkatengahkab.bps.go.id>

PENJELASAN TEKNIS

1. Tidak/belum pernah sekolah adalah mereka yang tidak pernah atau belum pernah terdaftar dan tidak pernah atau belum pernah aktif mengikuti pendidikan di suatu jenjang pendidikan formal. Termasuk juga yang tamat/belum tamat taman kanak-kanak tetapi tidak melanjutkan ke sekolah dasar.
2. Masih bersekolah adalah mereka yang terdaftar dan aktif mengikuti pendidikan formal dan nonformal (Paket A, B, atau C), baik pendidikan dasar, menengah maupun pendidikan tinggi. Bagi mahasiswa yang sedang cuti dianggap masih bersekolah.
3. Tidak bersekolah lagi adalah mereka yang pernah terdaftar dan aktif mengikuti pendidikan di suatu jenjang pendidikan formal dan nonformal (Paket A, B, atau C), tetapi pada saat pencacahan tidak lagi terdaftar dan tidak aktif mengikuti pendidikan.
4. Tamat sekolah adalah menyelesaikan pelajaran yang ditandai dengan lulus ujian akhir pada kelas atau tingkat terakhir suatu jenjang pendidikan di sekolah negeri maupun swasta dengan mendapatkan tanda tamat belajar/ijazah. Seseorang yang belum mengikuti pelajaran

TECHNICAL NOTES

1. *Not/never attending school is someone who has never attended or never been registered in a formal education, such as primary, secondary, and tertiary education. Those who just completed kindergarten are considered as never attended school.*
2. *Attending school is someone who is currently attending primary, secondary, or tertiary education, including package A, package B, or package C. College student who postpones his/her study is considered as attending school.*
3. *Not attending school anymore is someone who had enrolled and participated in formal and non-formal education in the past including package A, package B, or package C, but currently does not attend school.*
4. *Completed particular level of education is someone who has completed particular level of education in private or public school and accepting graduation certificate. Someone who has never attended the highest grade but passed the final exam is considered as completed particular level of*

pada kelas tertinggi tetapi telah mengikuti ujian akhir dan lulus dianggap tamat sekolah.

5. Dapat membaca dan menulis artinya dapat membaca dan menulis kata-kata/kalimat sederhana dengan suatu aksara tertentu.
6. Jalur Pendidikan di Indonesia terdiri atas 1) pendidikan formal, 2) pendidikan nonformal, dan 3) pendidikan informal yang ketiganya dapat saling melengkapi dan memperkaya (Undang-Undang No. 20 Tahun 2013 tentang Sistem Pendidikan Nasional).
7. jenjang Pendidikan Formal terdiri atas pendidikan dasar, pendidikan menengah, dan pendidikan tinggi. Jenis pendidikan yang diajarkan mencakup pendidikan umum, kejuruan, akademik, profesi, vokasi, keagamaan, dan khusus.
 - a. Pendidikan Dasar berbentuk Sekolah Dasar (SD) dan Madrasah Ibtidaiyah (MI) atau bentuk lain yang sederajat serta Sekolah Menengah Pertama (SMP) dan Madrasah Tsanawiyah (MTs), atau bentuk lain yang sederajat.
 - b. Pendidikan Menengah berbentuk Sekolah Menengah Atas (SMA), Madrasah Aliyah (MA), Sekolah Menengah

education.

5. *Able to read and write is the ability to read and write at least a simple sentence in any letter of alphabets.*
6. *The Education System in Indonesia consists of 1) a formal education, 2) non-formal education, and 3) informal education that all three can be complementary and enriching (Law No. 20 Year 2013 about The National Education System).*
7. *The Formal Education Level consists of primary education, secondary education, and high education. The kind of education that taught consists of general education, vocational, academic, professional, religious, and specific education.*
 - a. *The Primary Education consists of Elementary School and Islamic Elementary School or other equivalent forms and Junior High School and MTs, or other equivalent forms.*
 - b. *The Secondary Education consists of the senior high school, MA, Vocational School, and Vocational Madrasah Aliyah, or other equivalent*

- Kejuruan (SMK), dan Madrasah Aliyah Kejuruan (MAK), atau bentuk lain yang sederajat.
- c. Pendidikan Tinggi merupakan jenjang pendidikan setelah pendidikan menengah yang mencakup program pendidikan diploma, sarjana, magister, spesialis, dan doktor yang diselenggarakan oleh perguruan tinggi. Perguruan tinggi dapat berbentuk akademi, politeknik, sekolah tinggi, institut, atau universitas.
8. Rumah Sakit adalah tempat pemeriksaan dan perawatan kesehatan, biasanya berada di bawah pengawasan dokter/tenaga medis, yang melayani penderita yang sakit untuk berobat rawat jalan atau rawat inap.
9. Rumah Sakit Bersalin adalah rumah sakit khusus untuk persalinan, dilengkapi pelayanan spesialis pemeriksaan kehamilan, persalinan, rawat inap dan rawat jalan ibu dan anak yang berada di bawah pengawasan dokter spesialis kandungan.
10. 10. Rumah Bersalin adalah sarana pelayanan kesehatan dengan izin sebagai rumah bersalin, dilengkapi pelayanan pemeriksaan kehamilan, persalinan serta pemeriksaan ibu
- forms.
- c. *The High Education consists of the education level after the secondary education that consists of diplomas, bachelor, master, specialist, and doctoral degrees that are held by the college. The colleges can be academy, polytechnic, high school, institute, or university.*
8. *Hospital is a place for health check, usually controlled/supervised by doctors/medical personnel to serve the ill patients to get outpatient or inpatient treatment services.*
9. *Maternity Hospital is a specialized hospital for childbirth, has specialist inspection service to pregnancy, childbirth, hospitalization and outpatient for mothers and children that is under the supervision of an obstetrician.*
10. *Maternity House is health care facility with a license as a maternity house, equipped with prenatal care, childbirth and examination of mothers and children which is under the supervision of a senior*

dan anak yang berada di bawah pengawasan bidan senior.

11. Poliklinik adalah sarana kesehatan yang dipakai untuk pelayanan berobat jalan, biasanya berada di bawah pengawasan dokter/tenaga medis.
12. Puskesmas (Pusat Kesehatan Masyarakat) adalah unit pelaksana teknis dinas kesehatan kabupaten/kota yang mempunyai fungsi utama sebagai penyelenggara pelayanan kesehatan tingkat pertama. Wilayah kerja puskesmas maksimal adalah satu kecamatan dan untuk dapat menjangkau wilayah kerjanya, puskesmas mempunyai jaringan pelayanan yang meliputi unit Puskesmas Pembantu (Pustu), unit Puskesmas Keliling (Puskel), dan unit bidan desa/komunitas (Peraturan Menteri Kesehatan RI No. 75 Tahun 2014 Tentang Pusat Kesehatan Masyarakat).
13. Apotek adalah suatu tempat tertentu yang digunakan untuk melakukan pekerjaan kefarmasian, dan penyaluran/penjualan obat atau bahan farmasi dan perbekalan kesehatan lainnya kepada masyarakat yang dikelola oleh tenaga apoteker (Peraturan Menteri Kesehatan RI No. 1332 Tahun 2002 Tentang Perubahan Atas Peraturan Menteri Kesehatan RI No. 922/MENKES/PER/X/1993

midwife.

11. *Polyclinic is a health facility in which to get outpatient services, usually under the control of doctor/medical personnel.*
12. *Public Health Center is technical implementation unit of regency health department that have the primary function as a first-level health care providers. The working area standard of public health center is one subdistrict and to reach their working areas, public health centers have a service network covering subsidiary of public health center, mobile public health center units, and midwife units (Regulation of the Minister of Health of Indonesia Number 75 Year 2014 about Public Health Center).*
13. *Pharmacy is a specific place that is used for pharmaceutical jobs, and distribution/sale of drugs/pharmaceuticals and other medical supplies to people that are administered by trained pharmacist (Regulation of the Minister of Health of Indonesia Number 1332 Year 2002 about the Changes of Regulation of the Minister of Health of Indonesia Number 922/MENKES/PER/X/1993 about Pro-vision and*

Tentang Ketentuan dan Tata Cara Pemberian Izin Apotek).

Procedures for Administration of Licensed Pharmacies).

14. Imunisasi adalah memasukkan kuman atau racun penyakit tertentu yang sudah dilemahkan (vaksin) ke dalam tubuh dengan cara disuntik atau diminum (diteteskan dalam mulut) dengan maksud agar terjadi kekebalan tubuh terhadap penyakit tersebut.
 15. Keluhan kesehatan adalah keadaan seseorang yang mengalami gangguan kesehatan atau kejiwaan, baik karena penyakit akut, penyakit kronis, kecelakaan, kriminal, atau hal lain.
 16. Mengobati sendiri adalah upaya oleh anggota rumah tangga/keluarga dengan melakukan pengobatan sendiri tanpa datang ke tempat fasilitas kesehatan atau memanggil dokter/petugas kesehatan ke rumahnya (misal minum obat modern, jamu, kerokan, kompres, kop, pijat) agar sembuh atau menjadi lebih ringan keluhan kesehatannya.
 17. Angka penemuan kasus tuberkulosis adalah jumlah kasus baru tuberkulosis (TB) dan kasus TB yang didiagnosis kambuh yang diobati dalam program penanggulangan TB nasional dan dilaporkan kepada WHO, dibagi dengan perkiraan WHO terhadap
14. *Immunization is putting enervated microbe of a certain disease into human body by injection or drinking (dropping into mouth) to make the body immune to that disease.*
 15. *Health complaint is a condition where a person has health or mental problems because of acute illness, chronically illness, accident, crimes, or others.*
 16. *Self treatment is an effort of household members/family to have a health treatment by themselves without visiting health facilities or a doctor/health personnel (for instance, by taking modern medicine, herb medicine, chief with a coin, compress, cupping suction, massage) in order to recover from illness or reduce the health complaint.*
 17. *The case detection rate for all forms of tuberculosis is the number of new and replase tuberculosis cases diagnosed and treated in national tuberculosis control programmes and notified to WHO, divided by WHO's estimate of the number of incident tuberculosis cases for*

jumlah kasus insiden tuberkulosis pada tahun yang sama, dinyatakan sebagai persentase.

the same year, expressed as a percentage.

18. Angka keberhasilan pengobatan tuberkulosis smear positive/Basil Tahan Asam (BTA) positif adalah proporsi (dinyatakan sebagai persentase) kasus TB BTA positif yang terdaftar di bawah program pengendalian TB nasional pada tahun tertentu yang dinyatakan berhasil menyelesaikan pengobatan. Dengan atau tanpa bukti bakteriologi keberhasilan ("sembuh" dan "menyelesaikan pengobatan" masing-masing).
 19. Kasus kumulatif AIDS adalah kumulatif kasus AIDS sampai dengan referensi waktu tertentu.
 20. BCG (Bacillus Calmette Guerin) merupakan vaksinasi untuk mencegah penyakit TBC, diberikan pada bayi baru lahir atau anak, dengan suntikan pada kulit pangkal lengan atas. Bekas suntikan kemudian akan membentuk tonjolan kecil jaringan parut pada kulit lengan atas. Suntikan BCG diberikan kepada anak sebanyak 1 kali.
 21. DPT (Difteri, Pertusis, Tetanus) merupakan vaksin untuk mencegah penyakit Difteri, Pertusis, dan Tetanus yang diberikan pada bayi berumur 3 bulan ke atas, dengan suntikan
18. *The treatment success rate for new pulmonary smear-positive tuberculosis cases is the proportion (expressed as a percentage) of new smear-positive tuberculosis cases registered under a national tuberculosis control programme in a given year that successfully completed treatment. With or without bacteriological evidence of succes ("cured" and "treatment completed" respectively).*
 19. *Cummulative AIDS case is cummulative AIDS cases with reference to a particular time.*
 20. *BCG (Bacillus Calmette Guerin) is a vaccine to prevent TBC disease, given to newborns or children, by injection at the base of the skin of the upper arm. Injection site will form little bumps of scar tissue in the skin of the upper arm. BCG injections given to children 1 times.*
 21. *DPT (Diphtheria, Pertussis, Tetanus) is a vaccine to prevent the diphtheria, pertussis, and tetanus disease, given to infants aged 3 months and above, with a shot in the thigh, repeated one month*

pada paha, diulang 1 bulan dan 2 bulan kemudian, sehingga suntikan imunisasi DPT lengkap pada balita berjumlah 3 kali (kadang-kadang selang waktu antar suntikan bisa lebih dari 1 bulan).

and two months later, so that the complete DPT immunization shots at toddler totaling 3 times (sometimes the time interval between injections can be more than 1 month).

22. Luas lantai adalah luas lantai yang ditempati dan digunakan untuk keperluan sehari-hari (sebatas atap).
23. Air leding adalah sumber air yang berasal dari air yang telah melalui proses penjernihan dan penyehatan sebelum dialirkan kepada konsumen melalui instalasi berupa saluran air. Sumber air ini biasanya diusahakan oleh PAM/ PDAM/ BPAM. Termasuk dalam hal ini air leding yang didapat secara eceran.
24. Sumur terlindung adalah air yang berasal dari dalam tanah yang digali dan lingkaran sumur tersebut dilindungi oleh tembok paling sedikit 0,8 meter di atas tanah dan 3 meter ke bawah tanah, serta ada lantai semen sejauh 1 meter dari lingkaran sumur.
25. Status penguasaan bangunan tempat tinggal milik sendiri adalah jika tempat tinggal tersebut pada waktu pencacahan betul-betul sudah milik kepala rumah tangga atau salah seorang
22. *Floor area is the total area which is occupied and utilized daily.*
23. *Pipe water is a water source that comes from water that has been through a process of purification and sanitation before distribute to consumers through an instalation of water lines. This water source is usually distributed by PAM/ PDAM/ BPAM. This include a pipe water that sold at retail.*
24. *Protected wells is water that comes from the soil were excavated and the circumference of the well was protected by walls at least 0.8 meters above ground and 3 meters underground, and cement floor as far as 1 meter from the well circumference.*
25. *Own ownership property status is a status of dwelling occupied belongs to the head of household or one of the household member. Houses bought through bank credit or houses with leasing status*

anggota rumah tangga. Rumah yang dibeli secara angsuran melalui kredit bank atau rumah dengan status sewa beli dianggap rumah milik sendiri.

were also categorized as an own property.

26. Peristiwa tindak pidana yang dilaporkan ialah setiap peristiwa yang diterima kepolisian dari laporan masyarakat, atau peristiwa dimana pelakunya tertangkap tangan oleh kepolisian.

26. *Reported crime incidence includes all criminal cases reported and received by police office, and all crimes caught by police.*

27. Jumlah tindak pidana menggambarkan jumlah kasus tindak pidana yang terjadi pada kurun waktu tertentu.

27. *Crime total refers to the number of criminal cases occurring during a given period.*

28. Resiko penduduk terjadi tindak pidana per 100.000 penduduk

$$= (\text{Jumlah tindak pidana tahun } t) / (\text{Jumlah penduduk tahun } t) \times 100.000$$

28. *Crime rate*

$$= (\text{Number of criminal cases year } t) / (\text{Total population year } t) \times 100.000$$

Crime rate indicates the probability of population exposed to risk of crime, expressed in every 100,000 people.

Resiko penduduk terjadi tindak pidana per 100.000 penduduk mengindikasikan peluang penduduk berisiko terkena tindak pidana. Biasanya dinyatakan dalam setiap 100.000 penduduk.

29. Selang waktu terjadi tindak pidana tahun t

$$= (365 \times 24 \times 60 \times 60) / (\text{Jumlah tindak pidana tahun } t) \times (\text{detik})$$

 Selang waktu terjadi tindak pidana tahun t mengindikasikan selang waktu terjadinya satu tindak kejahatan dengan

29. *Crime clock*

$$= (365 \times 24 \times 60 \times 60) / (\text{Number of criminal cases year } t) \times (\text{second})$$

Crime clock indicates the time interval of occurrence between one crime to another crime.

kejahatan yang lain.

30. 30. Persentase penyelesaian tindak pidana menyatakan persentase penyelesaian tindak pidana oleh polisi. Suatu tindak pidana dinyatakan sebagai kasus yang selesai di tingkat kepolisian, apabila:
1. berkas perkaranya sudah siap untuk diserahkan atau telah diserahkan kepada kejaksaan;
 2. dalam hal delik aduan, pengaduannya dicabut dalam tenggang waktu yang telah ditentukan menurut undang-undang;
 3. telah diselesaikan oleh kepolisian berdasarkan azas *plichtmatigheid* (kewajiban berdasarkan kewenangan hukum);
 4. kasus yang dimaksud tidak termasuk kompetensi kepolisian
 5. tersangka meninggal dunia;
 6. kasus kadaluwarsa.
30. *Crime clearance rate refers to percentage of crime clearance by police. A criminal case is categorized as a cleared case by police, if:*
1. *All documents are ready to submit or already submitted to justice court;*
 2. *In the case of attense that warrants complaint, the complaint was withdraw within a given period state in the law;*
 3. *The case was cleared by police based on the principle of plichmatigheid (obligation on the basis of law outhority);*
 4. *The case was not the responsibility of police office;*
 5. *The suspect died;*
 6. *The case was out of date.*
31. Bencana Alam adalah peristiwa atau serangkaian peristiwa yang mengancam dan mengganggu kehidupan / penghidupan masyarakat yang disebabkan oleh faktor alam antara lain berupa gempa bumi, tsunami, gunung meletus, banjir, kekeringan, angin topan, dan tanah longsor sehingga mengakibatkan kerugian materi maupun non-materi.
31. *Natural Disaster is an event or series of events that threaten and disrupt the lives and livelihoods caused by natural factors such as: earthquake, tsunami, volcanic eruption, flood, flash flood, drought, typhoon/ cyclone, and landslide so it can lead to result in loss of material and non-material.*

32. Korban meninggal adalah orang yang dilaporkan tewas atau meninggal dunia akibat bencana.
33. Korban hilang adalah orang yang dilaporkan hilang atau tidak ditemukan atau tidak diketahui keberadaannya setelah terjadi bencana.
34. Korban luka/sakit adalah orang yang mengalami luka-luka atau sakit, dalam keadaan luka ringan, luka sedang maupun luka parah/berat, baik yang berobat jalan maupun rawat inap.
35. Rusak Berat adalah kriteria kerusakan yang mengakibatkan bangunan roboh atau sebagian besar komponen struktur rusak.
36. Rusak sedang adalah kriteria kerusakan yang mengakibatkan sebagian kecil komponen struktur rusak, dan komponen penunjang rusak namun bangunan masih tetap berdiri.
37. Rusak ringan adalah kriteria kerusakan yang mengakibatkan sebagian komponen struktur retak (struktur masih bisa digunakan) dan bangunan masih tetap berdiri.
38. Untuk mengukur kemiskinan, BPS menggunakan konsep kemampuan memenuhi kebutuhan dasar (basic needs
32. *Fatality is a person reported killed or death in the wake of a disaster.*
33. *Missing person is a person reported missing or who cannot be located or who cannot be accounted for in the wake of a disaster.*
34. *Casualty is a person suffering injury or illness, in a state of light injury, moderate injury, or heavy injury, which in undergoing treatment as either an outpatient or inpatient.*
35. *Severely damaged is the criteria of damage that resulted most buildings collapsed or damaged its structural components.*
36. *Damaged is the criteria of damage that resulted defective fraction of structural components and supporting components damaged, but the building still stands.*
37. *Lightly damaged is the criteria of damage that resulted partially cracked structural components, but the structure still can be used and the building still stands.*
38. *To measure poverty, BPS-Statistics Indonesia has used the concept of basic needs approach. Therefore, poverty is viewed as economic*

approach). Dengan pendekatan ini, kemiskinan dipandang sebagai ketidakmampuan dari sisi ekonomi untuk memenuhi kebutuhan dasar makanan dan bukan makanan yang diukur dari sisi pengeluaran. Metode yang digunakan adalah menghitung Garis Kemiskinan (GK), yang terdiri dari dua komponen yaitu Garis Kemiskinan Makanan (GKM) dan Garis Kemiskinan Non-Makanan (GKNM). Penghitungan Garis Kemiskinan dilakukan secara terpisah untuk daerah perkotaan dan perdesaan.

inability to fulfill food and non-food basic needs which are measured by consumption/expenditure. The method used is calculating poverty line, which consists of two components that are Food Poverty Line (FPL) and Non-Food Poverty Line (NFPL). The poverty line was calculated separately for urban and rural areas.

39. Penduduk miskin adalah penduduk yang memiliki rata-rata pengeluaran per kapita per bulan di bawah Garis Kemiskinan.
39. *A person whose expenditure per capita per month is below the poverty line is considered to be poor.*
40. Garis Kemiskinan Makanan (GKM) merupakan nilai pengeluaran kebutuhan minimum makanan yang disetarakan dengan 2.100 kkalori per kapita per hari. Garis Kemiskinan Non-Makanan (GKNM) adalah kebutuhan minimum untuk perumahan, sandang, pendidikan, kesehatan, dan kebutuhan dasar lainnya.
40. *The Food Poverty Line refers to the daily minimum requirement of 2,100 kcal per capita per day. The Non-Food Poverty Line refers to the minimum requirement for household necessities for clothing, education, health, and other basic individual needs.*
41. Ukuran Kemiskinan
- a. Head Count Index (HCI-P0) adalah persentase penduduk miskin yang berada di bawah Garis Kemiskinan (GK).
- a. *Head Count Index (HCI-P0) simply measures the percentage of the population that is counted as poor, often denoted by P0.*
- b. Indeks Kedalaman Kemiskinan
- b. *Poverty Gap Index-P1*

(Poverty Gap Index-P1) merupakan ukuran rata-rata kesenjangan pengeluaran masing-masing penduduk miskin terhadap garis kemiskinan. Semakin tinggi nilai indeks, semakin jauh rata-rata pengeluaran penduduk dari garis kemiskinan.

- c. Indeks Keparahan Kemiskinan (Poverty Severity Index-P2) memberikan gambaran mengenai penyebaran pengeluaran di antara penduduk miskin. Semakin tinggi nilai indeks, semakin tinggi ketimpangan pengeluaran di antara penduduk miskin.

42. Indeks Pembangunan Manusia (IPM) menjelaskan bagaimana penduduk dapat mengakses hasil pembangunan dalam memperoleh pendapatan, kesehatan, pendidikan dan sebagainya. IPM diperkenalkan oleh UNDP pada tahun 1990 dan dipublikasikan secara berkala dalam laporan tahunan Human Development Report (HDR). IPM dibentuk oleh 3 (tiga) dimensi dasar: Umur panjang dan hidup sehat; pengetahuan; dan standar hidup layak.

measures the extent to which individuals fall below the poverty line (the poverty gaps) as a proportion of the poverty line. Higher value of the index shows that the gap between average expenditure of the poor and the poverty line is wider.

- c. *Poverty Severity Index-P2 describes inequality among the poor. Higher value of the index shows that inequality among the poor is higher.*

42. *The Human Development Index (HDI) explains how people can access development results in obtaining income, health, education and so forth. HDI was introduced by United Nations Development Programme (UNDP) in 1990 and published periodically in the annual report of the Human Development Report. HDI was formed by three basic dimensions: a long and healthy life; knowledge; and a decent standard of living.*

ULASAN

Pendidikan memberikan peranan penting bagi pembangunan suatu daerah termasuk di Kabupaten Bangka Tengah. Melalui pendidikan diharapkan dapat terbentuk manusia yang berkualitas, mampu mengembangkan dan menguasai ilmu pengetahuan dan teknologi yang diperlukan untuk mendukung pembangunan ekonomi, sosial budaya dan berbagai bidang lainnya.

Angka partisipasi Murni (APM) Kabupaten Bangka Tengah di tingkat pendidikan SD adalah 97,28 dan SMP 66,22. Sedangkan APM di tingkat pendidikan SMA hanya mencapai 54,05. Hal ini bisa dikarenakan sebagian penduduk usia sekolah di Kabupaten Bangka Tengah yang melanjutkan pendidikan di Kabupaten/Kota lain.

Rasio murid-guru menunjukkan perbandingan antara banyaknya murid dengan banyaknya guru. Rasio murid dan guru di Sekolah Dasar (SD) pada tahun 2019 yaitu 18,62 yang menunjukkan bahwa perbandingan seorang guru dengan 18-19 murid yang akan dibimbing. Hal ini sudah memenuhi kriteria yang sudah ditetapkan pemerintah. Begitupula untuk Madrasah Ibtidaiyah (MI), Madrasah Tsanawiyah (MTs), Sekolah Menengah Atas (SMA), Madrasah Aliyah (MA), serta Sekolah Menengah Kejuruan (SMK) memiliki rasio murid dan guru di bawah 20.

DESCRIPTION

Education provides an important role for the development of an area, including in the Bangka Tengah Regency. Through education, it is hoped that quality human beings can be formed, able to develop and master the knowledge and technology needed to support economic development, social culture and various other fields.

The net enrollment rate of Bangka Tengah Regency at elementary school level is 97.28 and junior high school level 66.22. While the net enrollment rate in senior high school level reaches only 54.05. This could be due to some of the school-age population in Bangka Tengah Regency who continue their education in other Regency/Municipality.

The student-teacher ratio shows the comparison between the number of students and the number of teachers. The ratio of pupils and teachers in Primary School 2019 is 18.62 indicating that the ratio of a teacher to 18-19 students will be guided. This has met the criteria set by the government. Similarly for Islamic Primaty School, Islamic Junior High School, Senior High School, Islamic Senior High School, and Vocational High School have pupil and teacher ratio below 20.

Health development in order to

Pembangunan kesehatan dalam rangka terciptanya kualitas sumberdaya manusia sebagai insan harus dilakukan dalam keseluruhan proses kehidupannya mulai dari dalam kandungan bahkan jauh sebelumnya, yaitu dengan memperhatikan tingkat kesejahteraan para calon ibu, kemudian sebagai bayi, balita, usia sekolah, remaja, pemuda, usia produktif, sampai kepada usia lanjut.

Dengan demikian, pembangunan kesehatan mempunyai peranan yang amat penting dalam meningkatkan kesejahteraan masyarakat dalam setiap tahap pembangunan. Di Kabupaten Bangka Tengah pembangunan di bidang kesehatan juga tak luput dari perhatian dan peran dari pemerintah maupun masyarakat sendiri.

Data dari Dinas Kesehatan menunjukkan peningkatan jumlah tenaga medis di Kabupaten Bangka Tengah. Pada tahun 2019 dokter umum ada sebanyak 82 orang (37 orang di Puskesmas, 35 orang di rumah sakit, dan 10 orang mitra), dokter gigi sebanyak 12 orang (10 orang di puskesmas dan 2 orang di rumah sakit). Sedangkan dokter spesialis hanya ada di rumah sakit, yaitu sebanyak 9 orang.

Jika dilihat dari sarana kesehatan, maka kondisi sarana kesehatan di Bangka Tengah secara umum sudah cukup memadai. Tahun 2019, jumlah puskesmas ada sebanyak 9 unit,

create quality human resources as human beings have to do the whole process of life from the womb even much earlier, namely by taking into account the level of welfare mothers, then as infants, toddlers, school age, adolescents, youth, childbearing age, until the elderly.

Thus the development of health also has a very important role in improving the welfare of the community in every stage of development. In Bangka Tengah regency development in the health sector also did not escape the attention and the role of government and the community itself.

Data from the Health Office shows an increase in the number of medical personnel in Bangka Tengah Regency. In 2019 there were 82 general practitioners (37 people in health centers, 35 people at the hospital), the dentist as many as 12 people (10 people in health centers and 2 person in the hospital). While there's only specialist doctors in hospitals, as many as 9 people.

When viewed from a health facility, then the condition of health facilities in Bangka Tengah is generally sufficient. In 2019, the number of health centers there are 9 units.

Pada tahun 2019, jumlah tempat peribadatan di Kabupaten Bangka Tengah tidak mengalami perubahan yang signifikan dari tahun sebelumnya yaitu dengan jumlah Masjid 116 unit, Mushola 169 unit, gereja 24 unit, klenteng 11 unit dan Vihara 7 unit.

Jumlah tempat peribadatan ini sebanding dengan jumlah penduduk menurut agama, dimana jumlah penduduk yang beragama islam 163.736 penduduk, protestan 4.808 penduduk, katolik 4.845 penduduk, Budha 6.267 penduduk, konghucu 7.064, dan sisanya hindu serta kepercayaan.

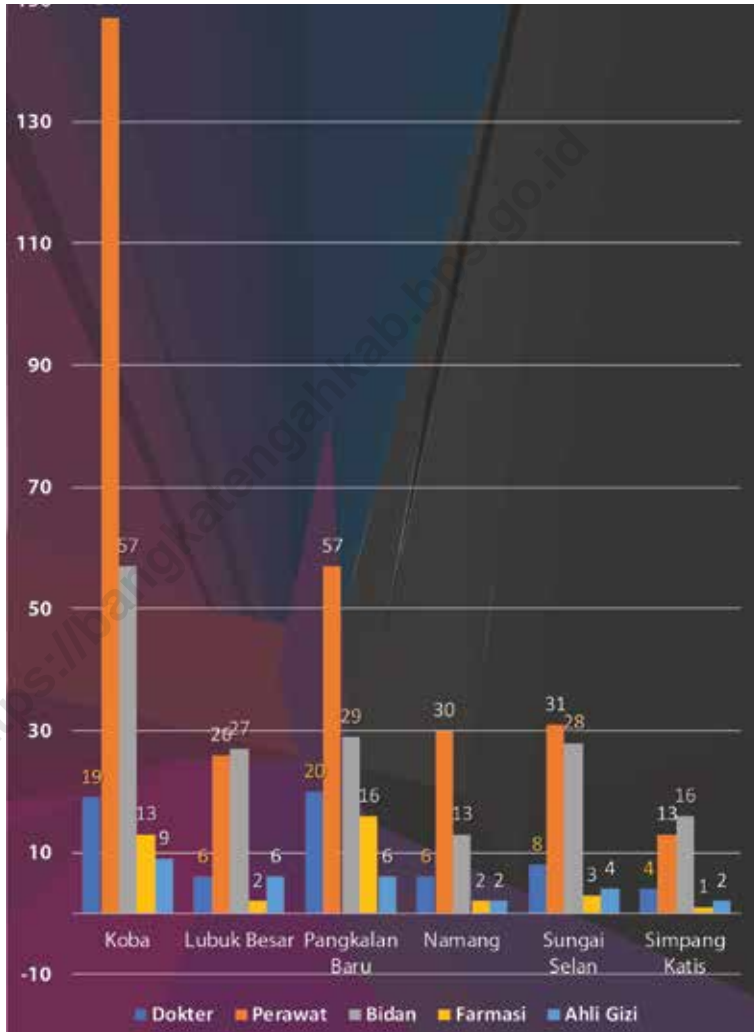
Pada tahun 2019 jumlah perkara tindak pidana umum di Kabupaten Bangka Tengah yang telah dilaporkan ke Kejaksaan Negeri Bangka Tengah sebanyak 136 laporan. Dari semua laporan tersebut ada sebanyak 136 laporan yang terselesaikan.

In 2019, the number of worship places in Bangka Tengah Regency unchanged significantly from the previous year with the number of mosque 116 units, 169 units mosque, church 24 units, 11 units and Vihara temple 7 units.

The number of places of worship is proportional to the number of people by religion, where the population of Islam is 163,736 residents, Protestant 4,808 residents, catholic 4,845 residents, 6,267 Buddhists, konghucu 7,064, and the rest are Hindu and trust.

In 2019 the number of cases of public crimes in Bangka Tengah Regency that have been reported to the State Prosecutor's Office of Bangka Tengah as many as 136 reports. Of all the reports, there were 136 completed reports.

Gambar 4.1 Jumlah Tenaga Kesehatan Menurut Kecamatan di Kabupaten Bangka Tengah, 2019
Figures 4.1 Number of Medical Personnel by Subdistrict in Bangka Tengah Regency, 2019



Sumber/Source : Dinas Kesehatan Kabupaten Bangka Tengah/Health Services of Bangka Tengah Regency

4.1 PENDIDIKAN EDUCATION

Tabel
Table 4.1.1

Jumlah Sekolah, Guru, dan Murid Taman Kanak-Kanak (TK) di Bawah Kementerian Pendidikan dan Kebudayaan Menurut Kecamatan di Kabupaten Bangka Tengah, 2018/2019 dan 2019/2020
Number of Schools, Teachers, and Pupils in Kindergarten Under The Ministry of Education and Culture by Subdistrict in Bangka Tengah Regency, 2018/2019 dan 2019/2020

Kecamatan Subdistrict	Sekolah/Schools					
	Negeri/Public		Swasta/Private		Jumlah/Total	
	2018/2019	2019/2020	2018/2019	2019/2020	2018/2019	2019/2020
(1)	(2)	(3)	(4)	(5)	(6)	(7)
Koba	1	1	12	12	13	13
Lubuk Besar	1	1	4	4	5	5
Pangkalan Baru	2	2	12	12	14	14
Namang	1	1	8	8	9	9
Sungai Selan	1	1	14	14	15	15
Simpang Katis	1	1	11	11	12	12
Bangka Tengah	7	7	61	61	68	68

Bersambung /Continued

Lanjutan Tabel/*Continued Table 4.1.1*

Kecamatan Subdistrict	Guru ¹ /Teachers ¹					
	Negeri/Public		Swasta/Private		Jumlah/Total	
	2018/2019	2019/2020	2018/2019	2019/2020	2018/2019	2019/2020
(1)	(8)	(9)	(10)	(11)	(12)	(13)
Koba	10	...	59	...	69	50
Lubuk Besar	16	...	18	...	34	18
Pangkalan Baru	12	...	50	...	62	50
Namang	8	...	35	...	43	35
Sungai Selan	8	...	63	...	71	63
Simpang Katis	6	...	31	...	37	31
Bangka Tengah	60	...	256	...	316	256

Bersambung /*Continued*

Lanjutan Tabel/*Continued Table* 4.1.1

Kecamatan Subdistrict	Murid/Students					
	Negeri/Public		Swasta/Private		Jumlah/Total	
	2018/2019	2019/2020	2018/2019	2019/2020	2018/2019	2019/2020
(1)	(14)	(15)	(16)	(17)	(18)	(19)
Koba	144	...	646	...	790	790
Lubuk Besar	101	...	182	...	283	284
Pangkalan Baru	117	...	669	...	786	786
Namang	96	...	339	...	435	435
Sungai Selan	104	...	631	...	735	735
Simpang Katis	62	...	440	...	502	502
Bangka Tengah	624	...	2907	...	3531	3532

Catatan/Note: ¹ Jumlah guru termasuk kepala sekolah dan guru/*The total of teachers including headmaster and teacher*

Sumber/Source: Kementerian Pendidikan dan Kebudayaan, Data Semester Ganjil/*Ministry of Educations and Culture, Odd Semester Data*

Tabel
Table 4.1.2

Jumlah Sekolah, Guru, dan Murid Raudatul Athfal (RA) di Bawah Kementerian Agama Menurut Kecamatan di Kabupaten Bangka Tengah, 2018/2019 dan 2019/2020
Number of Schools, Teachers, and Pupils in Raudatul Athfal (RA) Under The Ministry of Religious Affairs by Subdistrict in Bangka Tengah Regency, 2018/2019 dan 2019/2020

Kecamatan Subdistrict	Sekolah/Schools		Guru/Teachers		Murid/Pupils	
	2018/2019	2019/2020	2018/2019	2019/2020	2018/2019	2019/2020
(1)	(2)	(3)	(4)	(5)	(6)	(7)
Koba	-	1	-	2	-	20
Lubuk Besar	-	-	-	-	-	-
Pangkalan Baru	1	1	4	3	22	20
Namang	1	1	5	5	45	34
Sungai Selan	1	1	5	4	35	32
Simpang Katis	1	1	5	4	48	39
Bangka Tengah	4	5	19	18	150	145

Catatan/Note: ...

Sumber/Source: Kementerian Agama, Data Semester Ganjil/Ministry of Religious Affairs, Odd Semester Data

Tabel
Table 4.1.3

Jumlah Sekolah, Guru, dan Murid Sekolah Dasar (SD) di Bawah Kementerian Pendidikan dan Kebudayaan Menurut Kecamatan di Kabupaten Bangka Tengah, 2018/2019 dan 2019/2020

Number of Schools, Teachers, and Pupils in Primary Schools Under The Ministry of Education and Culture by Subdistrict in Bangka Tengah Regency, 2018/2019 dan 2019/2020

Kecamatan Subdistrict	Sekolah/Schools					
	Negeri/Public		Swasta/Private		Jumlah/Total	
	2018/2019	2019/2020	2018/2019	2019/2020	2018/2019	2019/2020
(1)	(2)	(3)	(4)	(5)	(6)	(7)
Koba	16		2		18	18
Lubuk Besar	17		1		18	18
Pangkalan Baru	13		4		17	17
Namang	9		-		9	9
Sungai Selan	23		-		23	23
Simpang Katis	12		-		12	12
Bangka Tengah	90		7		97	97

Bersambung /Continued

Lanjutan Tabel/*Continued Table 4.1.3*

Kecamatan Subdistrict	Guru ¹ /Teachers ¹					
	Negeri/Public		Swasta/Private		Jumlah/Total	
	2018/2019	2019/2020	2018/2019	2019/2020	2018/2019	2019/2020
(1)	(8)	(9)	(10)	(11)	(12)	(13)
Koba	229		30		259	259
Lubuk Besar	206		9		215	215
Pangkalan Baru	168		61		229	229
Namang	105		-		105	105
Sungai Selan	280		-		280	280
Simpang Katis	161		-		161	161
Bangka Tengah	1 149		100		1 249	1 249

Bersambung /Continued

Lanjutan Tabel/*Continued Table* 4.1.3

Kecamatan Subdistrict	Murid/Students					
	Negeri/Public		Swasta/Private		Jumlah/Total	
	2018/2019	2019/2020	2018/2019	2019/2020	2018/2019	2019/2020
(1)	(14)	(15)	(16)	(17)	(18)	(19)
Koba	3 507		398		3 905	5 205
Lubuk Besar	4 029		173		4 202	4 202
Pangkalan Baru	3 462		900		4 362	4 362
Namang	1 807				1 807	1 807
Sungai Selan	4 544				4 544	4 544
Simpang Katis	3 141				3 141	3 141
Bangka Tengah	20 490		1 471		21 961	23 261

Catatan/Note: ¹ Jumlah guru termasuk kepala sekolah dan guru/*The total of teachers including headmaster and teacher*

Sumber/Source: Dinas Pendidikan Kabupaten Bangka Tengah, Data Semester Ganjil/*Education Services of Bangka Tengah Regency, Odd Semester Data*

Tabel
Table 4.1.4

Jumlah Sekolah, Guru, dan Murid Madrasah Ibtidaiyah (MI) di Bawah Kementerian Agama Menurut Kecamatan Menurut Kecamatan di Kabupaten Bangka Tengah, 2018/2019 dan 2019/2020

Number of Schools, Teachers, and Pupils in Madrasah Ibtidaiyah (MI) Under The Ministry of Religious Affairs by Subdistrict in Bangka Tengah Regency, 2018/2019 dan 2019/2020

Kecamatan Subdistrict	Sekolah/Schools		Guru/Teachers		Murid/Pupils	
	2018/2019	2019/2020	2018/2019	2019/2020	2018/2019	2019/2020
(1)	(2)	(3)	(4)	(5)	(6)	(7)
Koba	1	1	14	14	190	206
Lubuk Besar	-	-	-	-	-	-
Pangkalan Baru	1	1	12	18	248	229
Namang	1	1	17	22	371	406
Sungai Selan	1	1	12	13	145	146
Simpang Katis	-	-	-	-	-	-
Bangka Tengah	4	4	55	67	954	987

Catatan/Note: ...

Sumber/Source: Kementerian Agama, Data Semester Ganjil/Ministry of Religious Affairs, Odd Semester Data

Tabel
Table 4.1.5

Jumlah Sekolah, Guru, dan Murid Sekolah Menengah Pertama (SMP) di Bawah Kementerian Pendidikan dan Kebudayaan Menurut Kecamatan di Kabupaten Bangka Tengah, 2018/2019 dan 2019/2020

Number of Schools, Teachers, and Pupils in Junior High Schools Under The Ministry of Education and Culture by Subdistrict in Bangka Tengah Regency, 2018/2019 dan 2019/2020

Kecamatan Subdistrict	Sekolah/Schools					
	Negeri/Public		Swasta/Private		Jumlah/Total	
	2018/2019	2019/2020	2018/2019	2019/2020	2018/2019	2019/2020
(1)	(2)	(3)	(4)	(5)	(6)	(7)
Koba	2		2		4	4
Lubuk Besar	3				3	3
Pangkalan Baru	3		1		4	4
Namang	2		2		4	4
Sungai Selan	4				4	4
Simpang Katis	6				6	6
Bangka Tengah	20		5		25	25

Bersambung /Continued

Lanjutan Tabel/*Continued Table 4.1.5*

Kecamatan Subdistrict	Guru ¹ /Teachers ¹					
	Negeri/Public		Swasta/Private		Jumlah/Total	
	2018/2019	2019/2020	2018/2019	2019/2020	2018/2019	2019/2020
(1)	(8)	(9)	(10)	(11)	(12)	(13)
Koba	45		22		67	67
Lubuk Besar	62				62	62
Pangkalan Baru	75		18		93	93
Namang	44		9		53	53
Sungai Selan	111		11		122	112
Simpang Katis	79				79	79
Bangka Tengah	416		60		476	466

Bersambung /*Continued*

Lanjutan Tabel/*Continued Table 4.1.5*

Kecamatan Subdistrict	Murid/Students					
	Negeri/Public		Swasta/Private		Jumlah/Total	
	2018/2019	2019/2020	2018/2019	2019/2020	2018/2019	2019/2020
(1)	(14)	(15)	(16)	(17)	(18)	(19)
Koba	1 014		306		1 320	1 320
Lubuk Besar	1 330				1 330	1 332
Pangkalan Baru	1 391		171		1 562	1 562
Namang	847		59		906	5 206
Sungai Selan	1 468		98		1 566	1 566
Simpang Katis	1 335				1 335	1 335
Bangka Tengah	7 385		634		8 019	12 321

Catatan/Note: ¹ Jumlah guru termasuk kepala sekolah dan guru/*The total of teachers including headmaster and teacher*
 Sumber/Source: Dinas Pendidikan Kabupaten Bangka Tengah, Data Semester Ganjil/*Education Services of Bangka Tengah Regency, Odd Semester Data*

Tabel
Table 4.1.6

Jumlah Sekolah, Guru, dan Murid Madrasah Tsanawiyah (MTs) di Bawah Kementerian Agama Menurut Kecamatan di Kabupaten Bangka Tengah, 2018/2019 dan 2019/2020
Number of Schools, Teachers, and Pupils in Madrasah Tsanawiyah (MTs) Under The Ministry of Religious Affairs by Subdistrict in Bangka Tengah Regency, 2018/2019 dan 2019/2020

Kecamatan Subdistrict	Sekolah/Schools		Guru/Teachers		Murid/Pupils	
	2018/2019	2019/2020	2018/2019	2019/2020	2018/2019	2019/2020
(1)	(2)	(3)	(4)	(5)	(6)	(7)
Koba	1	1	22	14	360	503
Lubuk Besar	1	1	11	15	115	204
Pangkalan Baru	1	1	18	28	462	623
Namang	1	1	21	33	369	374
Sungai Selan	1	2	14	25	161	184
Simpang Katis	-	-	-	-	-	0
Bangka Tengah	5	6	86	115	1467	1888

Catatan/Note: ...

Sumber/Source: Kementerian Agama, Data Semester Ganjil/Ministry of Religious Affairs, Odd Semester Data

Tabel
Table 4.1.7

Jumlah Sekolah, Guru, dan Murid Sekolah Menengah Atas (SMA) di Bawah Kementerian Pendidikan dan Kebudayaan Menurut Kecamatan di Kabupaten Bangka Tengah, 2018/2019 dan 2019/2020

Number of Schools, Teachers, and Pupils in Senior High Schools Under The Ministry of Education and Culture by Subdistrict in Bangka Tengah Regency, 2018/2019 dan 2019/2020

Kecamatan Subdistrict	Sekolah/Schools					
	Negeri/Public		Swasta/Private		Jumlah/Total	
	2018/2019	2019/2020	2018/2019	2019/2020	2018/2019	2019/2020
(1)	(2)	(3)	(4)	(5)	(6)	(7)
Koba	1	1	-	-	1	1
Lubuk Besar	1	1	-	-	1	1
Pangkalan Baru	2	2	1	1	3	3
Namang	1	1	-	-	1	1
Sungai Selan	2	2	-	-	2	2
Simpang Katis	-	-	-	-	-	-
Bangka Tengah	7	7	1	1	8	8

Lanjutan Tabel/*Continued Table 4.1.7*

Kecamatan Subdistrict	Guru ¹ /Teachers ¹					
	Negeri/Public		Swasta/Private		Jumlah/Total	
	2018/2019	2019/2020	2018/2019	2019/2020	2018/2019	2019/2020
(1)	(8)	(9)	(10)	(11)	(12)	(13)
Koba	...	43	-	-	39	43
Lubuk Besar	...	28	-	-	20	28
Pangkalan Baru	...	40	...	6	39	46
Namang	...	26	-	-	28	26
Sungai Selan	...	50	-	-	21	50
Simpang Katis	-	-	-	-	-	-
Bangka Tengah	...	187	147	193

Bersambung /*Continued*

Lanjutan Tabel/*Continued Table* 4.1.7

Kecamatan Subdistrict	Murid/Students					
	Negeri/Public		Swasta/Private		Jumlah/Total	
	2018/2019	2019/2020	2018/2019	2019/2020	2018/2019	2019/2020
(1)	(14)	(15)	(16)	(17)	(18)	(19)
Koba	...	690	-	-	651	690
Lubuk Besar	...	544	-	-	398	544
Pangkalan Baru	...	544	...	128	564	672
Namang	...	432	-	-	406	432
Sungai Selan	...	942	-	-	230	942
Simpang Katis	-	-	-	-	-	-
Bangka Tengah	...	3 152	...	128	2 249	3 280

Catatan/Note: ¹ Jumlah guru termasuk kepala sekolah dan guru/*The total of teachers including headmaster and teacher*

Sumber/Source: Dinas Pendidikan Kabupaten Bangka Tengah, Data Semester Ganjil/*Education Services of Bangka Tengah Regency, Odd Semester Data*

Tabel
Table 4.1.8

Jumlah Sekolah, Guru, dan Murid Sekolah Menengah Kejuruan (SMK) di Bawah Kementerian Pendidikan dan Kebudayaan Menurut Kecamatan di Kabupaten Bangka Tengah, 2018/2019 dan 2019/2020

Number of Schools, Teachers, and Pupils in Vocational High Schools Under The Ministry of Education and Culture by Subdistrict in Bangka Tengah Regency, 2018/2019 dan 2019/2020

Kecamatan Subdistrict	Sekolah/Schools		Guru/Teachers		Murid/Pupils	
	2018/2019	2019/2020	2018/2019	2019/2020	2018/2019	2019/2020
(1)	(2)	(3)	(4)	(5)	(6)	(7)
Koba	2	2	73	76	777	1 308
Lubuk Besar	-	-	-	-	-	-
Pangkalan Baru	1	1	20	52	849	914
Namang	-	-	-	-	-	-
Sungai Selan	1	1	18	19	228	246
Simpang Katis	1	1	55	57	809	861
Bangka Tengah	5	5	166	204	2 663	3 329

Catatan/Note: ¹ Jumlah guru termasuk kepala sekolah dan guru/The total of teachers including headmaster and teacher

Sumber/Source: Dinas Pendidikan Kabupaten Bangka Tengah, Data Semester Ganjil/Education Services of Bangka Tengah Regency, Odd Semester Data

Tabel
Table 4.1.9

Jumlah Sekolah, Guru, dan Murid Madrasah Aliyah (MA) di Bawah Kementerian Agama Menurut Kecamatan di Kabupaten Bangka Tengah, 2018/2019 dan 2019/2020
Number of Schools, Teachers, and Pupils in Madrasah Aliyah (MA) Under the Ministry of Religious Affairs by Subdistrict in in Bangka Tengah Regency, 2018/2019 dan 2019/2020

Kecamatan Subdistrict	Negeri/Public		Sekolah/Schools Swasta/Private		Jumlah/Total	
	2018/2019	2019/2020	2018/2019	2019/2020	2018/2019	2019/2020
	(2)	(3)	(4)	(5)	(6)	(7)
Koba	-	-	1	1	1	1
Lubuk Besar	-	-	-	1	-	1
Pangkalan Baru	-	-	1	1	1	1
Namang	-	-	-	-	-	-
Sungai Selan	-	-	1	1	1	1
Simpang Katis	1	1	-	-	1	1
Bangka Tengah	1	1	3	4	4	5

Bersambung /Continued

Lanjutan Tabel/*Continued Table 4.1.9*

Kecamatan Subdistrict	Guru ¹ /Teachers ¹					
	Negeri/Public		Swasta/Private		Jumlah/Total	
	2018/2019	2019/2020	2018/2019	2019/2020	2018/2019	2019/2020
(1)	(8)	(9)	(10)	(11)	(12)	(13)
Koba	-	-	13	17	13	17
Lubuk Besar	-	-	-	15	-	15
Pangkalan Baru	-	-	21	21	21	21
Namang	-	-	-	-	-	-
Sungai Selan	-	-	15	21	15	21
Simpang Katis	28	21	-	-	28	21
Bangka Tengah	28	21	49	74	77	95

Bersambung /*Continued*

Lanjutan Tabel/*Continued Table 4.1.9*

Kecamatan Subdistrict	Murid/Students					
	Negeri/Public		Swasta/Private		Jumlah/Total	
	2018/2019	2019/2020	2018/2019	2019/2020	2018/2019	2019/2020
(1)	(14)	(15)	(16)	(17)	(18)	(19)
Koba	-	-	110	223	110	223
Lubuk Besar	-	-	-	14	-	14
Pangkalan Baru	-	-	183	257	183	257
Namang	-	-	-	-	-	-
Sungai Selan	-	-	125	31	125	31
Simpang Katis	202	257	-	-	202	257
Bangka Tengah	202	257	418	525	620	782

Catatan/Note: ...

Sumber/Source: Kementerian Agama, Data Semester Ganjil/Ministry of Religious Affairs, Odd Semester Data

Tabel 4.1.10 Angka Partisipasi Murni (APM) dan Angka Partisipasi Kasar (APK) Menurut Jenjang Pendidikan di Kabupaten Bangka Tengah, 2018 dan 2019
Net Participation Rates and Gross Participation Rates by Educational Level in Bangka Tengah Regency, 2018 and 2019

Jenjang Pendidikan Educational Level	Angka Partisipasi Murni (APM) Net Participation Rates		Angka Partisipasi Kasar (APK) Gross Participation Rates	
	2018	2019	2018	2019
(1)	(2)	(3)	(4)	(5)
SD/MI Elementary School	97,88	97,28	108,58	109,01
SMP/MTs Junior High School	69,05	66,22	88,75	84,04
SMA/SMK/MA Senior High School	53,92	54,05	71,98	87,28

Catatan/Note: ...

Sumber/Source: BPS, Survei Sosial Ekonomi Nasional (Susenas)/BPS-Statistics Indonesia, National Socioeconomic Survey

Tabel
Table 4.1.11**Jumlah Guru Sekolah Dasar (SD) Menurut Kecamatan di dan Status Kepegawaian Kabupaten Bangka Tengah, 2019**
Number of Elementary School by Subdistrict and Officer Status in Bangka Tengah Regency, 2019

Kecamatan Subdistrict	PNS Civil Servant	Non PNS Non Civil Servant	Jumlah Total
(1)	(2)	(3)	(4)
Koba	191	68	259
Lubuk Besar	162	53	215
Pangkalan Baru	164	65	229
Namang	93	12	105
Sungai Selan	239	41	280
Simpang Katis	137	24	161
Bangka Tengah	986	263	1 249

Catatan/Note: ¹ Jumlah guru termasuk kepala sekolah dan guru/The total of teachers including headmaster and teacher
 Sumber/Source: Dinas Pendidikan Kabupaten Bangka Tengah, Data Semester Ganjil/Education Services of Bangka Tengah Regency, Odd Semester Data

Tabel
Table 4.1.12**Jumlah Guru Sekolah Menengah Pertama (SMP) Menurut Kecamatan di dan Status Kepegawaian Kabupaten Bangka Tengah, 2019**
Number of Junior High School by Subdistrict and Officer Status in Bangka Tengah Regency, 2019

Kecamatan Subdistrict	PNS Civil Servant	Non PNS Non Civil Servant	Jumlah Total
(1)	(2)	(3)	(4)
Koba	41	26	67
Lubuk Besar	42	20	62
Pangkalan Baru	56	35	91
Namang	33	20	53
Sungai Selan	71	41	112
Simpang Katis	67	12	79
Bangka Tengah	310	154	464

Catatan/Note: ¹ Jumlah guru termasuk kepala sekolah dan guru/The total of teachers including headmaster and teacher
 Sumber/Source: Dinas Pendidikan Kabupaten Bangka Tengah, Data Semester Ganjil/Education Services of Bangka Tengah Regency, Odd Semester Data

Tabel
Table 4.1.13**Jumlah Guru Sekolah Menengah Atas (SMA) Menurut Kecamatan di dan Status Kepegawaian Kabupaten Bangka Tengah, 2019**
Number of Senior High School by Subdistrict and Officer Status in Bangka Tengah Regency, 2019

Kecamatan Subdistrict	PNS Civil Servant	Non PNS Non Civil Servant	Jumlah Total
(1)	(2)	(3)	(4)
Koba			43
Lubuk Besar			28
Pangkalan Baru			46
Namang			26
Sungai Selan			50
Simpang Katis			-
Bangka Tengah			193

Catatan/Note: ¹ Jumlah guru termasuk kepala sekolah dan guru/The total of teachers including headmaster and teacher

Sumber/Source: Dinas Pendidikan Kabupaten Bangka Tengah, Data Semester Ganjil/Education Services of Bangka Tengah Regency, Odd Semester Data

Tabel
Table 4.1.14**Jumlah Guru Sekolah Menengah Kejuruan (SMK) Menurut Kecamatan dan Status Kepegawaian di Kabupaten Bangka Tengah, 2019**
Number of Vocational Senior High School by Subdistrict and Officer Status in Bangka Tengah Regency, 2019

Kecamatan Subdistrict	PNS Civil Servant	Non PNS Non Civil Servant	Jumlah Total
(1)	(2)	(3)	(4)
Koba			76
Lubuk Besar	-	-	-
Pangkalan Baru			52
Namang	-	-	-
Sungai Selan			19
Simpang Katis			57
Bangka Tengah			204

Catatan/Note: ¹ Jumlah guru termasuk kepala sekolah dan guru/The total of teachers including headmaster and teacher

Sumber/Source: Dinas Pendidikan Kabupaten Bangka Tengah, Data Semester Ganjil/Education Services of Bangka Tengah Regency, Odd Semester Data

Tabel
Table 4.1.15

Jumlah Guru dan Murid Sekolah Luar Biasa, Paket B dan Paket C Menurut Kecamatan di Kabupaten Bangka Tengah, 2019
Number of Teachers and Pupils of Exceptional School, Package B and C by Subdistrict in Bangka Tengah Regency, 2019

Kecamatan Subdistrict	SLB Exceptional School		Paket B Package B		Paket C Package C	
	Guru Teacher	Murid Pupil	Guru Teacher	Murid Pupil	Guru Teacher	Murid Pupil
(1)	(2)	(3)	(4)	(5)	(6)	(7)
Koba	-	-	20	70	21	90
Lubuk Besar	-	-	20	65	28	136
Pangkalan Baru	-	-	10	47	32	68
Namang	-	-	12	27	14	63
Sungai Selan	-	-	-	51	17	59
Simpang Katis	-	-	-	-	-	-
Bangka Tengah	-	-	62	260	112	416

Catatan/Note: ¹ Jumlah guru termasuk kepala sekolah dan guru/The total of teachers including headmaster and teacher
Sumber/Source: Dinas Pendidikan Kabupaten Bangka Tengah, Data Semester Ganjil/Education Services of Bangka Tengah Regency, Odd Semester Data

Tabel
Table 4.1.16**Jumlah Murid SD Negeri dan Swasta yang Mengikuti Ujian dan yang Lulus Menurut Kecamatan di Kabupaten Bangka Tengah, 2019****Number of State and Private Elementary School Pupils who Followed Test and Graduated by Subdistrict in Bangka Tengah Regency, 2019**

Kecamatan Subdistrict	SD Negeri State Elementary School			SD Swasta Private Elementary School		
	Ujian Test	Lulus Graduated	Persentase Percentage	Ujian Test	Lulus Graduated	Persentase Percentage
(1)	(2)	(3)	(4)	(5)	(6)	(7)
Koba	713	707	99,16	31	31	100,00
Lubuk Besar	593	593	100,00	27	27	100,00
Pangkalan Baru	568	565	99,47	81	81	100,00
Namang	296	294	99,32	-	-	-
Sungai Selan	672	672	100,00	-	-	-
Simpang Katis	487	486	99,79	-	-	-
Bangka Tengah	3 329	3 317	99,64	139	139	100,00

Catatan/Note:

Sumber/Source: Dinas Pendidikan Kabupaten Bangka Tengah, Data Semester Ganjil/Education Services of Bangka Tengah Regency, Odd Semester Data

Tabel
Table 4.1.17

Jumlah Murid SMP Negeri dan Swasta yang Mengikuti Ujian dan yang Lulus Menurut Kecamatan di Kabupaten Bangka Tengah, 2019
Number of State and Private Junior High School Pupils who Followed Test and Graduated by Subdistrict in Bangka Tengah Regency, 2019

Kecamatan Subdistrict	SMP Negeri State Junior High School			SMP Swasta Private Junior High School		
	Ujian Test	Lulus Graduated	Persentase Percentage	Ujian Test	Lulus Graduated	Persentase Percentage
(1)	(2)	(3)	(4)	(5)	(6)	(7)
Koba	314	314	100,00	97	97	100,00
Lubuk Besar						
Pangkalan Baru	413	411	99,52	32	32	100,00
Namang	277	277	100,00	-	-	-
Sungai Selan	465	458	98,49	-	-	-
Simpang Katis	412	412	100,00	-	-	-
Bangka Tengah	2 109	2 318		129	129	100,00

Catatan/Note:

Sumber/Source: Dinas Pendidikan Kabupaten Bangka Tengah, Data Semester Ganjil/Education Services of Bangka Tengah Regency, Odd Semester Data

Tabel
Table 4.1.18

Jumlah Murid SMA Negeri dan Swasta yang Mengikuti Ujian dan yang Lulus Menurut Kecamatan di Kabupaten Bangka Tengah, 2019
Number of State and Private Senior High School Pupils who Followed Test and Graduated by Subdistrictin Bangka Tengah Regency, 2019

Kecamatan Subdistrict	SMA Negeri State Senior High School			SMA Swasta Private Senior High School		
	Ujian Test	Lulus Graduated	Persentase Percentage	Ujian Test	Lulus Graduated	Persentase Percentage
(1)	(2)	(3)	(4)	(5)	(6)	(7)
Koba						
Lubuk Besar						
Pangkalan Baru						
Namang						
Sungai Selan						
Simpang Katis						
Bangka Tengah						

Catatan/Note:

Sumber/Source: Dinas Pendidikan Kabupaten Bangka Tengah, Data Semester Ganjil/Education Services of Bangka Tengah Regency, Odd Semester Data

Tabel 4.1.19
Table

Jumlah Murid SMK Negeri dan Swasta yang Mengikuti Ujian dan yang Lulus Menurut Kecamatan di Kabupaten Bangka Tengah, 2019
Number of State and Private Vocational Senior High School Pupils who Followed Test and Graduated by Subdistrict in Bangka Tengah Regency, 2019

Kecamatan Subdistrict	SMK Negeri State Vocational Senior High School			SMK Swasta Private Vocational Senior High School		
	Ujian Test	Lulus Graduated	Persentase Percentage	Ujian Test	Lulus Graduated	Persentase Percentage
(1)	(2)	(3)	(4)	(5)	(6)	(7)
Koba						
Lubuk Besar						
Pangkalan Baru						
Namang						
Sungai Selan						
Simpang Katis						
Bangka Tengah						

Catatan/Note:

Sumber/Source: Dinas Pendidikan Kabupaten Bangka Tengah, Data Semester Ganjil/Education Services of Bangka Tengah Regency, Odd Semester Data

Tabel
Table 4.1.20

Jumlah Lulusan Murid Sekolah Luar Biasa (SLB), Paket B dan Paket C Menurut Kecamatan di Kabupaten Bangka Tengah, 2019
Number of Graduated Pupils of Exceptional School, Package B and C by Subdistrict in Bangka Tengah Regency, 2019

Kecamatan Subdistrict	SLB Exceptional School		Paket B Package B		Paket C Package C	
	Guru Teacher	Murid Pupil	Guru Teacher	Murid Pupil	Guru Teacher	Murid Pupil
(1)	(2)	(3)	(4)	(5)	(6)	(7)
Koba	-	-	23	9	29	24
Lubuk Besar	-	-	8	9	23	20
Pangkalan Baru	-	-	13	12	18	14
Namang	-	-	4	9	18	7
Sungai Selan	-	-	6	3	7	9
Simpang Katis	-	-	-	-	-	-
Bangka Tengah	-	-	54	42	95	74

Catatan/Note:

Sumber/Source: Dinas Pendidikan Kabupaten Bangka Tengah, Data Semester Ganjil/Education Services of Bangka Tengah Regency, Odd Semester Data

Tabel
Table 4.1.21**Jumlah Siswa Sekolah Dasar (SD) Menurut Usia dan Kecamatan di Kabupaten Bangka Tengah, 2019**
Number of Pupils of Elementary School by Age and Subdistrict in Bangka Tengah Regency, 2019

Kecamatan Subdistrict	Usia (tahun) Age (year)			Jumlah Total
	<7	7-12	>12	
(1)	(2)	(3)	(4)	(5)
Koba	808	4 076	21	4 905
Lubuk Besar	515	3 586	101	4 202
Pangkalan Baru	569	3 761	32	4 362
Namang	315	1 461	31	1 807
Sungai Selan	701	3 721	122	4 544
Simpang Katis	436	2 620	85	3 141
Bangka Tengah	3 344	19 225	392	22 961

Catatan/Note:

Sumber/Source: Dinas Pendidikan Kabupaten Bangka Tengah, Data Semester Ganjil/Education Services of Bangka Tengah Regency, Odd Semester Data

Tabel 4.1.22 **Jumlah Siswa Sekolah Menengah Pertama (SMP) Menurut Usia dan Kecamatan di Kabupaten Bangka Tengah, 2019**
Table **Number of Pupils of Junior High School by Age and Subdistrict in Bangka Tengah Regency, 2019**

Kecamatan Subdistrict	Usia (tahun) Age (year)			Jumlah Total
	<13	13-15	>15	
(1)	(2)	(3)	(4)	(5)
Koba	540	755	25	1 320
Lubuk Besar	533	756	43	1 332
Pangkalan Baru	674	868	20	1 562
Namang	432	450	24	906
Sungai Selan	500	1 010	56	1 566
Simpang Katis	261	1 015	59	1 335
Bangka Tengah	2 940	4 854	227	8 021

Catatan/Note:

Sumber/Source: Dinas Pendidikan Kabupaten Bangka Tengah, Data Semester Ganjil/Education Services of Bangka Tengah Regency, Odd Semester Data

Tabel
Table 4.1.23**Jumlah Siswa Sekolah Menengah Atas (SMA) Menurut Usia dan Kecamatan di Kabupaten Bangka Tengah, 2019**
Number of Pupils of Senior High School by Age and Subdistrict in Bangka Tengah Regency, 2019

Kecamatan Subdistrict	Usia (tahun) Age (year)			Jumlah Total
	<16	16-18	>18	
(1)	(2)	(3)	(4)	(5)
Koba				
Lubuk Besar				
Pangkalan Baru				
Namang				
Sungai Selan				
Simpang Katis				
Bangka Tengah				

Catatan/Note:

Sumber/Source: Dinas Pendidikan Kabupaten Bangka Tengah, Data Semester Ganjil/Education Services of Bangka Tengah Regency, Odd Semester Data

Tabel 4.1.24 Jumlah Siswa Sekolah Menengah Kejuruan (SMK) Menurut Usia dan Kecamatan di Kabupaten Bangka Tengah, 2019
Table Number of Pupils of Vocational Senior High School by Age and Subdistrict in Bangka Tengah Regency, 2019

Kecamatan Subdistrict	Usia (tahun) Age (year)			Jumlah Total
	<16	16-18	>18	
(1)	(2)	(3)	(4)	(5)
Koba				
Lubuk Besar				
Pangkalan Baru				
Namang				
Sungai Selan				
Simpang Katis				
Bangka Tengah				

Catatan/Note:

Sumber/Source: Dinas Pendidikan Kabupaten Bangka Tengah, Data Semester Ganjil/Education Services of Bangka Tengah Regency, Odd Semester Data

Tabel
Table 4.1.25**Jumlah Siswa SD/MI/Paket A Usia 7-12 Tahun Menurut Kecamatan di Kabupaten Bangka Tengah, 2019**
Number of Elementary School Student 7-12 Years Old by Subdistrict in Bangka Tengah Regency, 2019

Kecamatan Subdistrict	Jumlah Siswa Usia 7-12 Tahun Number of Student 7-12 Years Old			Jumlah Total	Jumlah Penduduk Usia 7-12 Tahun Population Aged 7-12 Years Old
	SD	MI	Paket A		
(1)	(2)	(3)	(4)	(5)	(6)
Koba	4 076	173	20	4 269	
Lubuk Besar	3 586	-	-	3 586	
Pangkalan Baru	3 781	201	-	3 982	
Namang	1 461	336	1	1 798	
Sungai Selan	3 721	116	-	3 837	
Simpang Katis	2 620	-	-	2 620	
Bangka Tengah	19 245	826	21	20 092	

Catatan/Note:

Sumber/Source: Dinas Pendidikan Kabupaten Bangka Tengah, Data Semester Ganjil/Education Services of Bangka Tengah Regency, Odd Semester Data

Tabel
Table 4.1.26**Jumlah Siswa SMP/MTs/Paket B Usia 13-15 Tahun Menurut Kecamatan di Kabupaten Bangka Tengah, 2019**
Number of Junior High School Student 13-15 Years Old by Subdistrict in Bangka Tengah Regency, 2019

Kecamatan Subdistrict	Jumlah Siswa Usia 13-15 Tahun Number of Student 13-15 Years Old			Jumlah Total	Jumlah Penduduk Usia 13-15 Tahun Population Aged 13-15 Years Old
	SMP	MTs	Paket B		
(1)	(2)	(3)	(4)	(5)	(6)
Koba	755	362	13	1 130	
Lubuk Besar	756	140	9	905	
Pangkalan Baru	868	374	1	1 243	
Namang	450	282	8	740	
Sungai Selan	1 010	53	13	1 076	
Simpang Katis	1 015	-	-	1 015	
Bangka Tengah	4 854	1 211	44	6 109	

Catatan/Note:

Sumber/Source: Dinas Pendidikan Kabupaten Bangka Tengah, Data Semester Ganjil/Education Services of Bangka Tengah Regency, Odd Semester Data

Tabel
Table 4.1.27**Jumlah Siswa SMA/MA/Paket C Usia 15-17 Tahun Menurut Kecamatan di Kabupaten Bangka Tengah, 2019**
Number of Senior High School Student 13-15 Years Old by Subdistrict in Bangka Tengah Regency, 2019

Kecamatan Subdistrict	Jumlah Siswa Usia 15-17 Tahun Number of Student 15-17 Years Old			Jumlah Total	Jumlah Penduduk Usia 15-157Tahun Population Aged 15-17 Years Old
	SMA	MA	Paket C		
(1)	(2)	(3)	(4)	(5)	(6)
Koba			36	36	
Lubuk Besar			19	19	
Pangkalan Baru			36	36	
Namang			21	21	
Sungai Selan			32	32	
Simpang Katis			-	-	
Bangka Tengah			144	144	

Catatan/Note:

Sumber/Source: Dinas Pendidikan Kabupaten Bangka Tengah, Data Semester Ganjil/Education Services of Bangka Tengah Regency, Odd Semester Data

Tabel
Table 4.1.28**Perbandingan Persentase Kelulusan Murid SD/SMP/SMA Negeri Menurut Kecamatan di Kabupaten Bangka Tengah, 2019*****Comparison of People Graduated Percentage of State Elementary School/State Junior High School/State Senior High School by Subdistrict in Bangka Tengah Regency, 2019***

Kecamatan Subdistrict	SD Elementary School	SMP Junior High School	SMA Senior High School
(1)	(2)	(3)	(4)
Koba	99,16	100,00	100,00
Lubuk Besar	100,00	99,55	100,00
Pangkalan Baru	99,47	99,52	100,00
Namang	99,32	100,00	100,00
Sungai Selan	100,00	98,49	100,00
Simpang Katis	99,79	100,00	100,00
Bangka Tengah	99,62	99,59	100,00

Catatan/Note:

Sumber/Source: Dinas Pendidikan Kabupaten Bangka Tengah, Data Semester Ganjil/Education Services of Bangka Tengah Regency, Odd Semester Data

Tabel
Table 4.1.29

Persentase Penduduk Usia 7-24 Tahun Menurut Jenis Kelamin, Kelompok Umur Sekolah, dan Partisipasi Sekolah di Kabupaten Bangka Tengah, 2019
Percentage of Population Aged 7-24 Years Old by Sex, Age Group, dan School Participation in Bangka Tengah Regency, 2019

Kecamatan Subdistrict	Partisipasi Sekolah/School Participation		
	Tidak/Belum Pernah Sekolah Not/Never Attending School	Masih Sekolah Attending School	Tidak Sekolah Lagi Not Attending School Anymore
(1)	(2)	(3)	(4)
Laki-laki/Male			
7-12	0,72%	99,28%	0,00%
13-15	1,08%	84,14%	14,78%
16-18	0,00%	68,66%	31,34%
19-24	0,64%	13,38%	85,98%
7-24	0,67%	63,93%	35,41%
Perempuan/Female			
7-12	0,00%	100,00%	0,00%
13-15	0,00%	98,84%	1,16%
16-18	0,78%	66,14%	33,07%
19-24	0,00%	14,09%	85,91%
7-24	0,13%	74,98%	24,90%
Laki-laki + Perempuan/Male+Female			
7-12	0,39%	99,61%	0,00%
13-15	0,52%	91,70%	7,77%
16-18	0,41%	67,33%	32,25%
19-24	0,42%	13,63%	85,95%
7-24	0,43%	68,85%	30,72%

Catatan/Note:

Sumber/Source: Dinas Pendidikan Kabupaten Bangka Tengah, Data Semester Ganjil/Education Services of Bangka Tengah Regency, Odd Semester Data

Tabel 4.1.30 **Persentase Penduduk Berumur 15 Tahun ke Atas yang Melek Huruf Menurut Kelompok Umur di Kabupaten Bangka Tengah, 2018 dan 2019**
Table 4.1.30 **Percentage of Literate People Aged 15 Years and Over by Age Group in Bangka Tengah Regency, 2018 and 2019**

Kelompok Umur Age Group	2018	2019
(1)	(2)	(3)
15–19		
20–24		
25–29		
30–34		
35–39		
40–44		
45–49		
50+		
Jumlah/Total		
15–24		
15–44		
15+		
45+		

Catatan/Note: ...

Sumber/Source: BPS, Survei Sosial Ekonomi Nasional (Susenas)/BPS-Statistics Indonesia, National Socioeconomic Survey

Tabel
Table 4.1.31

Jumlah Siswa Putus Sekolah SD/MI Menurut Kecamatan di Kabupaten Bangka Tengah, 2019
Number of Dropout for Elementary School by Subdistrict in Bangka Tengah Regency, 2019

Kecamatan Subdistrict	Jumlah Siswa Number of Student		Jumlah Total	Siswa Putus Sekolah Student Dropped Out		Jumlah Total
	SD	MI		SD	MI	
(1)	(2)	(3)	(4)	(5)	(6)	(7)
Koba	4 905	216	5 121	14	-	14
Lubuk Besar	4 202	-	4 202	9	-	9
Pangkalan Baru	4 362	230	4 592	16	-	16
Namang	1 807	406	2 213	5	-	5
Sungai Selan	4 544	137	4 681	14	1	15
Simpang Katis	3 141	-	3 141	10	-	10
Bangka Tengah	22 961	989	23 950	68	1	69

Catatan/Note:

Sumber/Source: Dinas Pendidikan Kabupaten Bangka Tengah, Data Semester Ganjil/Education Services of Bangka Tengah Regency, Odd Semester Data

Tabel
Table 4.1.32**Jumlah Siswa Putus Sekolah SMP/MTs Menurut Kecamatan di Kabupaten Bangka Tengah, 2019**
Number of Dropout for Junior High School by Subdistrict in Bangka Tengah Regency, 2019

Kecamatan Subdistrict	Jumlah Siswa Number of Student		Jumlah Total	Siswa Putus Sekolah Student Dropped Out		Jumlah Total
	SMP	MTs		SMP	MTs	
(1)	(2)	(3)	(4)	(5)	(6)	(7)
Koba	1 320	487	1 807	-	3	3
Lubuk Besar	1 332	203	1 535	18	-	18
Pangkalan Baru	1 562	623	2 185	2	-	2
Namang	906	377	1 283	11	3	14
Sungai Selan	1 566	174	1 740	48	-	48
Simpang Katis	1 335	-	1 335	14	-	14
Bangka Tengah	8 021	1 864	9 885	93	6	99

Catatan/Note:

Sumber/Source: Dinas Pendidikan Kabupaten Bangka Tengah, Data Semester Ganjil/Education Services of Bangka Tengah Regency, Odd Semester Data

Tabel
Table 4.1.33**Jumlah Siswa Putus Sekolah SMA/MA Menurut Kecamatan
di Kabupaten Bangka Tengah, 2019**
*Number of Dropout for Senior High School by Subdistrict in
Bangka Tengah Regency, 2019*

Kecamatan Subdistrict	Jumlah Siswa Number of Student		Jumlah Total	Siswa Putus Sekolah Student Dropped Out		Jumlah Total
	SMA	MA		SMA	MA	
(1)	(2)	(3)	(4)	(5)	(6)	(7)
Koba						
Lubuk Besar						
Pangkalan Baru						
Namang						
Sungai Selan						
Simpang Katis						
Bangka Tengah						

Catatan/Note:

Sumber/Source: Dinas Pendidikan Kabupaten Bangka Tengah, Data Semester Ganjil/Education Services of Bangka Tengah Regency, Odd Semester Data

Tabel
Table 4.1.34

Jumlah Desa¹/Kelurahan yang Memiliki Fasilitas Sekolah Menurut Kecamatan dan Tingkat Pendidikan di Kabupaten Bangka Tengah, 2014– 2019
Number of Villages¹/Urban Village Having Educational Facilities by Subdistrict and Educational Level in Bangka Tengah Regency, 2014– 2019

Kecamatan Subdistrict	SD Primary School		
	2014	2018	2019
(1)	(2)	(3)	(4)
Koba	10	11	11
Lubuk Besar	9	9	9
Pangkalan Baru	11	12	12
Namang	7	7	7
Sungai Selan	13	13	13
Simpang Katis	10	10	10
Bangka Tengah	60	62	62

Bersambung /Continued

Lanjutan Tabel/*Continued Table* 4.1.34

Kecamatan Subdistrict	SMP Junior High School		
	2014	2018	2019
(1)	(5)	(6)	(7)
Koba	5	5	5
Lubuk Besar	3	4	4
Pangkalan Baru	3	5	5
Namang	3	3	4
Sungai Selan	6	7	8
Simpang Katis	4	4	4
Bangka Tengah	24	28	30

Bersambung /*Continued*

Lanjutan Tabel/*Continued Table 4.1.34*

Kecamatan Subdistrict	SMA Senior High School		
	2014	2018	2019
(1)	(8)	(9)	(10)
Koba	2	2	2
Lubuk Besar	1	1	2
Pangkalan Baru	2	3	4
Namang	1	1	1
Sungai Selan	2	2	2
Simpang Katis	-	1	1
Bangka Tengah	8	10	12

Bersambung /Continued

Lanjutan Tabel/*Continued Table 4.1.34*

Kecamatan <i>Subdistrict</i>	SMK <i>Vocational School</i>		
	2014	2018	2019
(1)	(11)	(12)	(13)
Koba	2	2	2
Lubuk Besar	-	-	-
Pangkalan Baru	1	1	1
Namang	-	-	-
Sungai Selan	-	1	1
Simpang Katis	1	1	1
Bangka Tengah	4	5	5

Bersambung /*Continued*

Lanjutan Tabel/*Continued Table 4.1.34*

Kecamatan Subdistrict	Perguruan Tinggi University		
	2014	2018	2019
(1)	(14)	(15)	(16)
Koba	-	-	-
Lubuk Besar	-	-	-
Pangkalan Baru	3	3	3
Namang	-	-	-
Sungai Selan	-	-	-
Simpang Katis	-	-	-
Bangka Tengah	3	3	3

Catatan/Note: ¹ Desa pada tabel ini termasuk Unit Permukiman Transmigrasi (UPT) yang masih dibina oleh kementerian terkait dan nagari di Provinsi Sumatera Barat/Villages in this table include Transmigration Settlement Unit which is still fostered by the relevant ministries and the nagari in the Province of Sumatera Barat

Sumber/Source: BPS, Pendataan Potensi Desa (Podes)/ BPS-Statistics Indonesia, Village Potential Data Collection

Tabel
Table 4.1.35**Jumlah Taman Penitipan Anak, Kelompok Bermain, PAUD, dan Satuan PAUD Sejenis di Kabupaten Bangka Tengah, 2019****Number of Child Care Par, Play Group, Early Childhood Education, and Similar Early Child Labor Unit in Bangka Tengah Regency, 2019**

Kategori Category	2017		2018		2019	
	Sekolah Schools	Murid Student	Sekolah Schools	Murid Student	Sekolah Schools	Murid Student
(1)	(2)	(3)	(4)	(5)	(6)	(7)
Taman Penitipan Anak (TPA)/Child Care Park	11	202	10	210		
Kelompok Bermain/ Playing Group	67	1 989	65	1 791		
PAUD/Early Childhood Education Programs	65	3 311	68	3 581		
Satuan PAUD Sejenis (SPS)/Similar Early Childhood Unit	36	1 164	33	996		
Bangka Tengah	179	6 666	176	6 578		

Catatan/Note:

Sumber/Source: Dinas Pendidikan Kabupaten Bangka Tengah, Data bulan Juli/Education Services of Bangka Tengah Regency, Data of July

Tabel 4.1.36 Jumlah Ruang Kelas Taman Kanak-Kanak Menurut Kondisi di Kabupaten Bangka Tengah, 2019
Number of Kindergarten Classroom by Its Condition in Bangka Tengah Regency, 2019

Kecamatan Subdistrict	Kondisi Ruang Kelas Classroom Condition			Jumlah Total
	Baik Good	Rusak Ringan Minor Damaged	Rusak Berat Damaged	
(1)	(2)	(3)	(4)	(5)
Koba	23	3	2	28
Lubuk Besar	13	-	-	13
Pangkalan Baru	18	1	-	19
Namang	24	1	-	25
Sungai Selan	22	5	-	27
Simpang Katis	24	4	-	28
Bangka Tengah	124	14	2	140

Catatan/Note:

Sumber/Source: Dinas Pendidikan Kabupaten Bangka Tengah, Data Semester Ganjil/Education Services of Bangka Tengah Regency, Odd Semester Data

Tabel
Table 4.1.37

Jumlah Kursus-Kursus yang Diselenggarakan Bidang Pendidikan Masyarakat Kanwil Dinas Pendidikan dan Swasta di Kabupaten Bangka Tengah, 2019
Number of Courses that Organized by Society Eduction in Education Services and Private in Bangka Tengah Regency, 2019

Kecamatan <i>Subdistrict</i>	Penyelenggara <i>Organizer</i>		Jumlah <i>Total</i>
	Dinas Pendidikan <i>Education Services</i>	Swasta <i>Private</i>	
(1)	(2)	(3)	(4)
Koba	-	3	3
Lubuk Besar	-	-	-
Pangkalan Baru	-	1	1
Namang	-	-	-
Sungai Selan	-	-	-
Simpang Katis	-	-	-
Bangka Tengah	-	4	4

Catatan/Note:

Sumber/Source: Dinas Pendidikan Kabupaten Bangka Tengah/Education Services of Bangka Tengah Regency

Tabel 4.1.38 Jumlah Gelanggang/Balai Pemuda (selain milik swasta) di Kabupaten Bangka Tengah, 2019
The Number of Venue/Youth Center (except the private property) in Bangka Tengah Regency, 2019

Kecamatan Subdistrict	Gedung/Balai Remaja Venue/Youth Center	Jumlah Total
(1)	(2)	(3)
Koba	14	14
Lubuk Besar	13	13
Pangkalan Baru	11	11
Namang	9	9
Sungai Selan	8	8
Simpang Katis	7	7
Bangka Tengah	62	62

Catatan/Note:

Sumber/Source: Dinas Kebudayaan, Pariwisata, Kepemudaan dan Olahraga Kabupaten Bangka Tengah/Department of Culture, Tourism, Youth and Sports of Bangka Tengah Regency

Tabel
Table 4.1.39**Jumlah Sarana dan Prasarana Olahraga Menurut Kondisi di Kabupaten Bangka Tengah, 2019**
Number of Sports Facilities and Infrastructures by Subdistrict in Bangka Tengah Regency, 2019

Kecamatan Subdistrict	Lapangan Olahraga/Sport Field						
	Sepak Bola Foot Ball	Tenis, Tenis Meja Tennis, Table Tennis	Volly Volley	Basket Basket Ball	Bulu Tangkis Badminton	Golf Golf	Kolam Renang Swimming Pool
(1)	(2)	(3)	(4)	(5)	(6)	(7)	(8)
Koba	16	3	38	12	28	-	-
Lubuk Besar	20	-	20	3	14	-	-
Pangkalan Baru	8	-	11	5	5	-	1
Namang	12	-	16	4	6	-	-
Sungai Selan	18	-	22	-	18	-	-
Simpang Katis	16	-	28	-	16	-	-
Bangka Tengah	90	3	135	24	87	-	1

Catatan/Note:

Sumber/Source: Dinas Kebudayaan, Pariwisata, Kepemudaan dan Olahraga Kabupaten Bangka Tengah/Department of Culture, Tourism, Youth and Sports of Bangka Tengah Regency

Tabel 4.1.40 Rasio Lapangan Olahraga per 1000 Penduduk di Kabupaten Bangka Tengah, 2019
Table 4.1.40 *Field Sport Exercises Ratio per 1000 Population by Subdistrict in Bangka Tengah Regency, 2019*

Kecamatan Subdistrict	Jumlah Lapangan Olahraga Number of Field Sport Exercise	Persentase (%) Percentage
(1)	(2)	(3)
Koba	98	26,63
Lubuk Besar	60	16,30
Pangkalan Baru	34	9,24
Namang	40	10,87
Sungai Selan	63	17,12
Simpang Katis	73	19,84
Bangka Tengah	368	100,00

Catatan/Note:

Sumber/Source: Dinas Kebudayaan, Pariwisata, Kepemudaan dan Olahraga Kabupaten Bangka Tengah/Department of Culture, Tourism, Youth and Sports of Bangka Tengah Regency

4.2 KESEHATAN HEALTH

Tabel 4.2.1 Jumlah Desa¹/Kelurahan Yang Memiliki Sarana Kesehatan Menurut Kecamatan di Kabupaten Bangka Tengah, 2014–2019
Number of Villages¹ Having Health Facilities by Subdistrict in Bangka Tengah Regency, 2014-2019

Kecamatan Subdistrict	Rumah Sakit Hospital		
	2014	2018	2019
(1)	(2)	(3)	(4)
Koba	1	1	1
Lubuk Besar	-	-	-
Pangkalan Baru	-	1	1
Namang	-	-	-
Sungai Selan	-	-	-
Simpang Katis	-	-	-
Bangka Tengah	1	2	2

Bersambung /Continued

Lanjutan Tabel/*Continued Table 4.2.1*

Kecamatan <i>Subdistrict</i>	Rumah Sakit Bersalin <i>Maternity Hospital</i>		
	2014	2018	2019
(1)	(5)	(6)	(7)
Koba	–	–	–
Lubuk Besar	–	–	–
Pangkalan Baru	–	–	–
Namang	–	–	–
Sungai Selan	–	–	–
Simpang Katis	–	–	–
Bangka Tengah	–	–	–

Bersambung /*Continued*

Lanjutan Tabel/*Continued Table 4.2.1*

Kecamatan <i>Subdistrict</i>	Poliklinik <i>Polyclinic</i>		
	2014	2018	2019
(1)	(8)	(9)	(10)
Koba	–	–	–
Lubuk Besar	–	–	–
Pangkalan Baru	1	1	1
Namang	–	–	–
Sungai Selan	–	–	–
Simpan Katis	1	1	1
Bangka Tengah	2	2	2

Bersambung /*Continued*

Lanjutan Tabel/*Continued Table 4.2.1*

Kecamatan Subdistrict	Puskesmas Public Health Center		
	2014	2018	2019
(1)	(11)	(12)	(13)
Koba	1	1	1
Lubuk Besar	1	2	2
Pangkalan Baru	2	2	2
Namang	1	1	1
Sungai Selan	2	2	2
Simpang Katis	1	1	1
Bangka Tengah	8	9	9

Bersambung /Continued

Lanjutan Tabel/*Continued Table* 4.2.1

Kecamatan <i>Subdistrict</i>	Puskesmas Pembantu <i>Subsidiary of Public Health Center</i>		
	2014	2018	2019
(1)	(14)	(15)	(16)
Koba	-	-	-
Lubuk Besar	2	-	-
Pangkalan Baru	1	1	-
Namang	3	2	-
Sungai Selan	8	4	-
Simpang Katis	3	2	-
Bangka Tengah	17	9	-

Bersambung /*Continued*

Lanjutan Tabel/*Continued Table 4.2.1*

Kecamatan Subdistrict	Apotek Pharmacy		
	2014	2018	2019
(1)	(17)	(18)	(19)
Koba	2	3	4
Lubuk Besar	1	-	-
Pangkalan Baru	1	4	4
Namang	-	-	-
Sungai Selan	-	1	1
Simpang Katis	1	1	1
Bangka Tengah	5	9	10

Catatan/Note: ¹ Desa pada tabel ini termasuk Unit Permukiman Transmigrasi (UPT) yang masih dibina oleh kementerian terkait dan nagari di Provinsi Sumatera Barat/Villages in this table include Transmigration Settlement Unit which is still fostered by the relevant ministries and the nagari in the Province of Sumatera Barat

Sumber/Source: BPS, Pendataan Potensi Desa (Podes)/BPS-Statistics Indonesia, Village Potential Data Collecting

Tabel
Table 4.2.2**Jumlah Fasilitas Kesehatan Menurut Kecamatan di Kabupaten Bangka Tengah, 2019**
Number of Health Facilities by Subdistrict in Bangka Tengah Regency, 2019

Kecamatan Subdistrict	Rumah Sakit Hospital	Rumah Bersalin Maternity Hospital	Puskesmas Public Health Center	Posyandu Maternal and Child Health Center
(1)	(2)	(3)	(4)	(5)
Koba	1	-	1	-
Lubuk Besar	-	-	2	-
Pangkalan Baru	1	-	2	-
Namang	-	-	1	-
Sungai Selan	-	-	2	-
Simpang Katis	-	-	1	-
Bangka Tengah	2	-	9	-

Bersambung /Continued

Lanjutan Tabel/*Continued Table 4.2.2*

Kecamatan <i>Subdistrict</i>	Klinik/Balai Kesehatan <i>Clinic/Health Center</i>	Pustu <i>Helper Local Government Clinic</i>	Apotik <i>Pharmacy</i>	Pedagang Besar Farmasi <i>Pharmaceutical Wholesalers</i>
(1)	(6)	(7)	(8)	(9)
Koba	1	2	11	-
Lubuk Besar	-	2	12	-
Pangkalan Baru	2	1	12	1
Namang	-	3	6	-
Sungai Selan	-	8	14	-
Simpang Katis	1	3	10	-
Bangka Tengah	4	19	65	1

Catatan/*Note:*Sumber/*Source:* Dinas Kesehatan Kabupaten Bangka Tengah/*Health Services of Bangka Tengah Regency*

Tabel
Table 4.2.3

Jumlah Rumah Sakit Umum, Rumah Sakit Khusus, Rumah Sakit/Rumah Bersalin, Puskesmas, Klinik/Balai Kesehatan, Posyandu, dan Polindes Menurut Kecamatan di Kabupaten Bangka Tengah, 2018 dan 2019

Number of General Hospital, Special Hospital, Maternity Hospital and Public Health Center, Medical Clinic, Integrated Service Post, Village maternity Cottage by Subdistrict in Bangka Tengah Regency, 2018 and 2019

Kecamatan Subdistrict	Rumah Sakit Umum General Hospital		Rumah Sakit Khusus Special Hospital	
	2018	2019	2018	2019
(1)	(2)	(3)	(4)	(5)
Koba	1	1	–	–
Lubuk Besar	-	-	–	–
Pangkalan Baru	-	-	–	–
Namang	-	-	–	–
Sungai Selan	-	-	–	–
Simpang Katis	-	-	–	–
Bangka Tengah	1	1	–	–

Bersambung /Continued

Lanjutan Tabel/*Continued Table 4.2.3*

Kecamatan Subdistrict	Rumah Sakit Bersalin/ Rumah Bersalin Maternity Hospital		Puskesmas Public Health Center	
	2018	2019	2018	2019
(1)	(6)	(7)	(8)	(9)
Koba	–	–	1	1
Lubuk Besar	–	–	2	2
Pangkalan Baru	–	–	2	2
Namang	–	–	1	1
Sungai Selan	–	–	2	2
Simpang Katis	–	–	1	1
Bangka Tengah	–	–	9	9

Bersambung /Continued

Lanjutan Tabel/*Continued Table* 4.2.3

Kecamatan <i>Subdistrict</i>	Klinik/Balai Kesehatan <i>Medical Clinic</i>		Posyandu <i>Integrated Service Post</i>		Polindes <i>Village Maternity Cottage</i>	
	2018	2019	2018	2019	2018	2019
(1)	(10)	(11)	(12)	(13)	(14)	(15)
Koba	1	1	24	
Lubuk Besar	-	-	25	
Pangkalan Baru	2	2	28	
Namang	-	-	11	
Sungai Selan	-	-	35	
Simpan Katis	1	1	15	
Bangka Tengah	4	4	138	

Catatan/*Note*:Sumber/*Source*: Dinas Kesehatan Kabupaten Bangka Tengah/*Health Services of Bangka Tengah Regency*

Tabel 4.2.4 Jumlah Tenaga Kesehatan Menurut Kecamatan di Kabupaten Bangka Tengah, 2019
Number of Medical Personnel by Subdistrict in Bangka Tengah Regency, 2019

Kecamatan Subdistrict	Dokter Doctor	Perawat Nurse	Bidan Midwife	Farmasi Pharmaceutical	Ahli Gizi Nutritionist
(1)	(2)	(3)	(4)	(5)	(6)
Koba	4	13	20	3	2
Lubuk Besar	6	22	27	3	5
Pangkalan Baru	10	24	23	6	4
Namang	6	11	13	3	2
Sungai Selan	7	28	28	5	4
Simpang Katis	4	12	16	2	2
Bangka Tengah	37	110	127	22	19

Catatan/Note:

Sumber/Source: Dinas Kesehatan Kabupaten Bangka Tengah/Health Services of Bangka Tengah Regency

Tabel
Table 4.2.5**Jumlah Tenaga Kesehatan Menurut Unit Kerja di Kabupaten
Bangka Tengah, 2019**
*Number of Health Personnel by Work Unit in Bangka Tengah
Regency, 2019*

Unit Kerja Work Unit	Tenaga Kesehatan Health Personnel					
	Tenaga Medis Medical Personnel	Tenaga Keperawatan Nursing Personnel		Tenaga Kebidanan Midwifery Personnel	Tenaga Kefarmasian Pharmacy Personnel	
		Perawat Nurse	Perawat Gigi Dental		Tenaga Teknis Kefarmasian Pharmaceu- tical Engineering Personnel	Apoteker Pharmacist
(1)	(2)	(3)	(4)	(5)	(6)	(7)
Koba	4	12	2	20	1	2
Lubuk Besar	4	15	2	16	1	1
Perlang	2	7	2	11	1	1
Pangkalan Baru	6	9	2	13	2	1
Benteng	4	15	2	10	2	1
Namang	6	11	2	13	2	1
Sungai Selan	4	21	1	19	1	1
Lampur	4	7	2	9	2	1
Simpang Katis	4	12	1	16	1	1
RSUD BANGKA TENGAH	15	121	12	37	12	5
RS SILOAM	10	34	12	6	12	7
Bangka Tengah	63	264	40	170	37	22

Bersambung /Continued

Lanjutan Tabel/*Continued Table 4.2.5*

Kecamatan <i>Subdistrict</i>	Tenaga Kesehatan <i>Health Personnel</i>					
	Kesehatan Masyarakat <i>Public Health</i>	Kesehatan Lingkungan <i>Environmental Health</i>	Tenaga Gizi <i>Nutritionist</i>	Tenaga Keterampilan <i>Therapist</i>	Teknisi Medis <i>Medical Technician</i>	Tenaga Kesehatan Lainnya <i>Other Health Personnel</i>
(1)	(8)	(9)	(10)	(11)	(12)	(13)
Koba	4	1	2	-	-	-
Lubuk Besar	3	1	3	-	-	-
Perlang	5	2	3	-	-	-
Pangkalan Baru	3	2	2	-	-	-
Benteng	5	1	2	-	-	-
Namang	4	2	2	-	-	-
Sungai Selan	6	1	2	-	-	-
Lampur	3	2	2	-	-	-
Simpang Katis	3	2	2	-	-	-
RSUD BANGKA TENGAH	13	5	7	-	-	-
RS SILOAM		1	2	-	-	-
Bangka Tengah	49	20	29	-	-	-

Catatan/*Note:*Sumber/*Source:* Dinas Kesehatan Kabupaten Bangka Tengah/*Health Services of Bangka Tengah Regency*

Tabel
Table 4.2.6**Jumlah Dokter Spesialis, Dokter Umum, dan Dokter Gigi Menurut Sarana Pelayanan Kesehatan di Kabupaten Bangka Tengah, 2019**
Number of Specialist Doctor, Generalist Doctor, and Dentist in Bangka Tengah Regency, 2019

Unit Kerja Work Unit	Dokter Spesialis Specialist Doctor	Dokter Umum Generalist Doctor	Dokter Gigi Dentist
(1)	(2)	(3)	(4)
Puskesmas <i>Public Health Center</i>	-	37	10
Rumah Sakit/ <i>Hospital</i> (RSUD BANGKA TENGAH DAN RS SILOAM)	9	35	2
Mitra	-	10	-
Bangka Tengah	9	82	12

Catatan/*Note:*Sumber/*Source:* Dinas Kesehatan Kabupaten Bangka Tengah/*Health Services of Bangka Tengah Regency*

Tabel 4.2.7 Jumlah Tenaga Kerja di RSUD Bangka Tengah, 2019
Table Number of Worker Bangka Tengah General Hospital, 2019

Kecamatan Subdistrict	PNS		Honor		Mitra Spesialis	Jumlah Total
	PNS	CPNS	Honor	PTT		
(1)	(2)	(3)	(4)	(5)	(6)	(7)
Tenaga Medis/Dokter Spesialis	10	-	-	-	5	15
Tenaga Medis/Dokter Umum	6	2	-	7	-	15
Tenaga Medis/Dokter gigi	1	1	-	-	-	2
Perawat (Nurse)	91	2	52	-	-	145
Bidan (Midwives)	27	1	8	-	-	36
Farmasi (Pharmacy)	14	2	8	-	-	24
Tenaga Kesehatan Lainnya	51	8	12	-	-	71
Tenaga Non Kesehatan	5	-	51	-	-	56
Pejabat struktural	11	-	-	-	-	11
Bangka Tengah	216	16	131	7	5	375

Catatan/Note:

Sumber/Source: Dinas Kesehatan Kabupaten Bangka Tengah/Health Services of Bangka Tengah Regency

Tabel
Table 4.2.8**Jumlah Kasus 10 Penyakit Terbanyak di Kabupaten Bangka Tengah, 2019**
Number of Cases of The 10 Most Diseases in Bangka Tengah Regency, 2019

Kecamatan Subdistrict	Laki-laki Male	Perempuan Female	Jumlah Kasus Number of Cases
(1)	(2)	(3)	(4)
ISPA	6 176	6 355	12 531
Hipertensi	3 212	3 803	7 015
Penyakit Lain pada Saluran Bagian Atas	1 466	1 998	3 464
Dyspepsia	1 087	1 566	2 653
Penyakit pada sistem otot dan jaringan pengikat	1 407	1 800	3 207
Demam	2 246	2 457	4 703
Penyakit Pulpa dan Jaringan Periapikal	1 631	2 131	3 762
DM	1 388	2 135	3 523
Gastritis	608	785	1 393
Diare	645	780	1 425
Bangka Tengah	19 866	23 810	43 676

Catatan/Note:

Sumber/Source: Dinas Kesehatan Kabupaten Bangka Tengah/Health Services of Bangka Tengah Regency

Tabel 4.2.9 Jumlah Kasus HIV/AIDS, IMS, DBD, Diare, TB, dan Malaria Menurut Kecamatan di Kabupaten Bangka Tengah, 2019
Number of Cases of HIV/AIDS, Sexually Transmitted Infection, Dengue Fever, Diarrhea, Tuberculosis (TB) and Malaria by Subdistrict in Bangka Tengah Regency, 2019

Kecamatan Subdistrict	HIV	AIDS	IMS Sexually Transmitted Infection	DBD Dengue Fever	Diare Diarrhea	TB Tuberculosis	Malaria
(1)	(2)	(3)	(4)	(5)	(6)	(7)	(8)
Koba	4	-	-	33	338	66	0
Lubuk Besar	-	-	-	5	387	44	0
Pangkalan Baru	5	-	-	38	576	63	3
Namang	-	-	-	15	128	30	0
Sungai Selan	-	-	-	9	480	37	2
Simpang Katis	-	-	-	13	299	18	0
Bangka Tengah	9	-	-	113	2 208	258	5

Catatan/Note:

Sumber/Source: Dinas Kesehatan Kabupaten Bangka Tengah/Health Services of Bangka Tengah Regency

Tabel
Table 4.2.10**Jumlah Kunjungan Rawat Jalan, Rawat Inap, dan Kunjungan Gangguan Jiwa di Sarana Pelayanan Kesehatan Kabupaten Bangka Tengah, 2019**
Number of Outpatient, Inpatient and Mental Disorders Visits in Health Service Facilities of Bangka Tengah Regency, 2019

Kecamatan Subdistrict	Jumlah Kunjungan Number of Visitors		Kunjungan Gangguan Jiwa Mental Disorders Visits
	Rawat Jalan Inpatient	Rawat Inap Outpatient	
(1)	(2)	(3)	(4)
Puskesmas Koba	28 163	-	56
Puskesmas Lubuk Besar	17 830	69	23
Puskesmas Pangkalan Baru	14 750	-	40
Puskesmas Benteng	17 485	-	38
Puskesmas Namang	16 252	-	26
Puskesmas Sungai Selan	9 879	282	29
Puskesmas Lampur	8 759	-	24
Puskesmas Simpang Katis	17 348	-	37
RSUD BANGKA TENGAH	4 256	30 877	23
Puskesmas Perlang	11 141	-	-
RS SILOAM	18 738	2 446	-
Bangka Tengah	164 601	33 674	5

Catatan/Note:

Sumber/Source: Dinas Kesehatan Kabupaten Bangka Tengah/Health Services of Bangka Tengah Regency

Tabel 4.2.11 Jumlah Klinik Keluarga Berencana (KKB), Pos Pelayanan Keluarga Berencana Desa (PPKBD), dan PLKB Menurut Kecamatan di Kabupaten Bangka Tengah, 2019
Number of Family Planning Clinics, Village Family Planning Service Units, PPLKB and PLKB by Subdistrict in Bangka Tengah Regency, 2019

Kecamatan Subdistrict	KKB Family Planning Clinics	PPKBD Village Family Planning Service Units	PPLKB	PLKB
(1)	(2)	(3)	(4)	(5)
Koba	18	11	1	3
Lubuk Besar	16	9	1	4
Pangkalan Baru	17	13	1	4
Namang	10	8	1	3
Sungai Selan	19	13	1	4
Simpang Katis	11	10	1	4
Bangka Tengah	91	64	6	22

Catatan/Note:

Sumber/Source: Dinas Pengendalian Penduduk, Keluarga Berencana, Pemberdayaan Perempuan dan Perlindungan Anak Kabupaten Bangka Tengah/Department of Population Control, Family Planning, Women Empowerment and Child Protection of Bangka Tengah Regency

Tabel
Table 4.2.12**Jumlah Peserta KB Baru Menurut Alat Kontrasepsi dan Kecamatan di Kabupaten Bangka Tengah, 2019**
Number of New Family Planning Participant by Contraception Method and Subdistrict in Bangka Tengah Regency, 2019

Kecamatan Subdistrict	Jenis Kontrasepsi Types of Contraceptive				
	IUD	Pil Pill	Kondom Condom	MOP Vasectomy	MOW Tubectomy
(1)	(2)	(3)	(4)	(5)	(6)
Koba	35	145	87	-	52
Lubuk Besar	19	85	47	4	21
Pangkalan Baru	40	455	153	-	32
Namang	20	39	23	-	6
Sungai Selan	37	308	132	-	5
Simpan Katis	38	213	69	-	3
Bangka Tengah	189	1245	511	4	119

Bersambung /Continued

Lanjutan Tabel/Continued Table 4.2.12

Kecamatan Subdistrict	Jenis Kontrasepsi Types of Contraceptive			Jumlah Total
	Implan Implant	Suntikan Injection	Obat Vag	
(1)	(2)	(3)	(4)	
Koba	17	322	-	658
Lubuk Besar	36	359	-	571
Pangkalan Baru	56	756	-	1492
Namang	35	167	-	290
Sungai Selan	34	724	-	1240
Simpang Katis	14	499	-	836
Bangka Tengah	192	2 827	-	5 087

Catatan/Note:

Sumber/Source: Dinas Pengendalian Penduduk, Keluarga Berencana, Pemberdayaan Perempuan dan Perlindungan Anak Kabupaten Bangka Tengah/Department of Population Control, Family Planning, Women Empowerment and Child Protection of Bangka Tengah Regency

Tabel
Table 4.2.13**Jumlah Pasangan Usia Subur dan Peserta KB Menurut Kecamatan di Kabupaten Bangka Tengah, 2019**
Number of Eligible Couples and Family Planning Participants by Subdistrict in Bangka Tengah Regency, 2019

Kecamatan Subdistrict	Pasangan Usia Subur Copules of Childbearing Age	Target Target	Jenis Kontrasepsi Types of Contraceptive		
			IUD	Pil Pill	Kondom+Ovag Condom+Ovag
(1)	(2)	(3)	(4)	(5)	(6)
Koba	6 592	4 393	487	1 329	331
Lubuk Besar	5 773	4 494	184	896	229
Pangkalan Baru	7 549	5 954	222	1 524	178
Namang	3 340	1 700	184	652	121
Sungai Selan	6 958	4 099	420	1 013	153
Simpang Katis	6 332	4 825	330	1 463	286
Bangka Tengah	36 544	25 465	1 827	6 877	1 298

Bersambung /Continued

Lanjutan Tabel/Continued Table 4.2.13

Kecamatan Subdistrict	Jenis Kontrasepsi Types of Contraceptive			Persentase dari PUS Percentage of PUS	Persentase dari Target Percentage of Target
	Implan, MOP+MOW Implant, MOP+MOW	Suntikan Injection	Jumlah Total		
(1)	(4)	(5)	(6)	(7)	(8)
Koba	425	3 162	5 734	86,98	130,53
Lubuk Besar	522	2 969	4 800	83,15	106,81
Pangkalan Baru	464	3 482	5 870	77,76	98,59
Namang	253	1 612	2 822	84,49	166,00
Sungai Selan	436	3 464	5 486	78,84	133,84
Simpang Katis	311	2 704	5 094	80,45	105,58
Bangka Tengah	2 411	17 393	29 806	492	741

Catatan/Note:

Sumber/Source: Dinas Pengendalian Penduduk, Keluarga Berencana, Pemberdayaan Perempuan dan Perlindungan Anak Kabupaten Bangka Tengah/Department of Population Control, Family Planning, Women Empowerment and Child Protection of Bangka Tengah Regency

Tabel
Table 4.2.14**Jumlah Kunjungan K4, Kurang Energi Kronis (KEK), dan Mendapat Tablet Zat Besi (Fe) di Kabupaten Bangka Tengah, 2019*****Number of Pregnant Women, Those with One Visit and Four Visits of Antenatal Care, Chronic Energy Deficiency (CED) and Receiving Iron Supplement in Bangka Tengah Regency, 2019***

Kecamatan Subdistrict	Jumlah Ibu Hamil Pregnant Women	Melakukan Kunjungan K1 K1 Visit	Melakukan Kunjungan K4 K4 Visit	KEK CED	Menda- pat Zat Besi (Fe1) Receiving Iron Sup- plement	Menda- pat Zat Besi (Fe3) Receiving Iron Sup- plement
(1)	(2)	(3)	(4)	(5)	(6)	(7)
Koba	740	704	672	43	704	672
Lubuk Besar	546	548	526	65	548	526
Pangkalan Baru	1 037	1 036	1 027	54	1 036	1 027
Namang	327	321	316	33	321	316
Sungai Selan	635	662	653	62	662	653
Simpang Katis	479	479	478	22	479	478
Bangka Tengah	3 764	3 750	3 672	279	3 750	3 672

Catatan/Note:

Sumber/Source: Dinas Kesehatan Kabupaten Bangka Tengah/Health Services of Bangka Tengah Regency

Tabel
Table 4.2.15

Jumlah Bayi Lahir, Bayi Berat Badan Lahir Rendah (BBLR), BBLR Dirujuk, dan Bergizi Buruk Menurut Kecamatan di Kabupaten Bangka Tengah, 2019
Number of Births, Babies with Low Birth Weights (LBW), Terated LBW, and Malnutrition Cases by Subdistrict in Bangka Tengah Regency, 2019

Kecamatan Subdistrict	Bayi Lahir Hidup Life Birth	Bayi Lahir Mati Life Birth	BBLR LBW		Gizi Buruk Malnutrition
			Jumlah Total	Dirujuk Treated	
(1)	(2)	(3)	(4)	(5)	(6)
Koba	646	2	19	5	2
Lubuk Besar	541	3	20	12	-
Pangkalan Baru	989	3	33	23	1
Namang	311	3	7	0	1
Sungai Selan	625	4	16	19	1
Simpang Katis	452	2	12	6	-
Bangka Tengah	3 564	17	107	65	5

Catatan/Note:

Sumber/SOURCE: Dinas Kesehatan Kabupaten Bangka Tengah/Health Services of Bangka Tengah Regency

Tabel 4.2.16
Table

Jumlah Kelahiran dan Kematian Bayi dan Balita Menurut Kecamatan dan Puskesmas di Kabupaten Bangka Tengah, 2019

Number of Birth and Death Infant and Baby Under Five by Subdistrict and Public Health Center in Bangka Tengah Regency, 2019

Kecamatan Subdistrict	Puskesmas Public Health Center	Lahir Hidup Life Birth	Lahir Mati Death Birth	Jumlah Total	Persentase Lahir Mati Percentage of Death Birth
(1)	(2)	(3)	(4)	(5)	(6)
Koba	Koba	646	2	648	0,30
Lubuk Besar	Lubuk Besar	285	3	288	1,04
	Perlang	256	-	256	0,00
Pangkalan Baru	Pangkalan Baru	580	3	583	0,51
	Benteng	409	-	409	0,00
Namang	Namang	311	3	314	0,95
Sungai Selan	Sungai Selan	353	4	357	1,11
	Lampur	272	-	272	0,00
Simfang Katis	Simfang Katis	452	2	454	0,44
Bangka Tengah		3 564	17	3 581	4

Bersambung /Continued

Lanjutan Tabel/*Continued Table* 4.2.16

Kecamatan Subdistrict	Puskesmas Public Health Center	Bayi Mati Died Babies	Jumlah Balita Total of Baby Under Five	Jumlah Balita Mati Total of Died Baby Under Five	Keterangan Explanation
(1)	(2)	(7)	(8)	(9)	(10)
Koba	Koba	4	2 685	5	-
Lubuk Besar	Lubuk Besar	-	1 420	-	-
	Perlang	-	1 011	-	-
Pangkalan Baru	Pangkalan Baru	2	1 372	2	-
	Benteng	1	1 118	1	-
Namang	Namang	-	1 331	-	-
Sungai Selan	Sungai Selan	3	1 956	3	--
	Lampur	-	1 299	-	-
Simpang Katis	Simpang Katis	1	1 568	1	-
Bangka Tengah		11	13 760	12	-

Catatan/*Note*:Sumber/*Source*: Dinas Kesehatan Kabupaten Bangka Tengah/*Health Services of Bangka Tengah Regency*

Tabel
Table 4.2.17**Jumlah Kematian Maternal Menurut Kecamatan dan Puskesmas di Kabupaten Bangka Tengah, 2019**
Number of Maternal Mortality by Subdistrict and Public Health Center in Bangka Tengah Regency, 2019

Kecamatan Subdistrict	Puskesmas Public Health Center	Lahir Hidup Life Birth	Kematian Maternal Maternal Death			Jumlah Total
			Kematian Ibu Hamil Death of Pregnant Mother	Kematian Ibu Bersalin Death of Bearing Mother	Kematian Ibu Nifas Death of Porturition Mother	
(1)	(2)	(3)	(4)	(5)	(6)	(7)
Koba	Koba	646	1	-	-	1
Lubuk Besar	Lubuk Besar	285	1	-	-	1
	Perlang	256	-	-	-	-
Pangkalan Baru	Pangkalan Baru	580	2	-	-	2
	Benteng	409	-	-	-	-
Namang	Namang	311	-	-	-	1
Sungai Selan	Sungai Selan	353	1	-	1	1
	Lampur	272	-	-	-	-
Simpang Katis	Simpang Katis	452	-	-	-	-
Bangka Tengah		3 564	5	-	1	6

Catatan/Note:

Sumber/Source: Dinas Kesehatan Kabupaten Bangka Tengah/Health Services of Bangka Tengah Regency

Tabel 4.2.18 **Persentase Balita yang Pernah Mendapat Imunisasi Menurut Jenis Imunisasi di Kabupaten Bangka Tengah, 2019**
Percentage of Children Under Five Years Who Had Immunization by Type of Immunization in Bangka Tengah Regency, 2019

Kecamatan Subdistrict	BCG	DPT	Polio	Hepatitis B	Campak Measles
(1)	(2)	(3)	(4)	(5)	(6)
Koba
Lubuk Besar
Pangkalan Baru
Namang
Sungai Selan
Simpang Katis
Bangka Tengah	84,71	84,17	80,82	84,50	62,31

Catatan/Note:

Sumber/Source: BPS Kabupaten Bangka Tengah/BPS-Statistics of Bangka Tengah Regency

Tabel
Table 4.2.19

Persentase Penduduk Usia 15 Tahun Ke Atas yang Merokok dalam Sebulan Terakhir Menurut Kecamatan dan Kelompok Umur di Kabupaten Bangka Tengah, 2019
Percentage of People Aged 15 Years and Above Who are Smoking During a Month Prior to The Survey by Subdistrict and Age Group in Bangka Tengah Regency, 2019

Kecamatan Subdistrict	15-24	25-34	35-44	45-54	55-64	65+
(1)	(2)	(3)	(4)	(5)	(6)	(7)
Koba
Lubuk Besar
Pangkalan Baru
Namang
Sungai Selan
Simpang Katis
Bangka Tengah	29,77					

Catatan/Note: ...

Sumber/Source: BPS Kabupaten Bangka Tengah, Survei Sosial Ekonomi Nasional (Susenas)/BPS-Statistics of Bangka Tengah Regency, National Socioeconomic Survey

Tabel
Table 4.2.20

Persentase Penduduk yang Mempunyai Keluhan Kesehatan dan Berobat Jalan Selama Sebulan Terakhir Menurut Kecamatan, 2015–2019
Percentage of People Who Had Health Complaint and Had Outpatient During a Month Prior to the Survey by Subdistrict, 2015–2019

Kecamatan Subdistrict	2015	2016	2017	2018	2019
(1)	(2)	(3)	(4)	(5)	(6)
Koba
Lubuk Besar
Pangkalan Baru
Namang
Sungai Selan
Simpang Katis
Bangka Tengah	55,77	58,93	53,05	50,33	...

Catatan/Note: ...

Sumber/Source: BPS, Survei Sosial Ekonomi Nasional (Susenans)/BPS-Statistics Indonesia, National Socioeconomic Survey

4.3 AGAMA DAN SOSIAL LAINNYA RELIGION AND OTHER SOCIAL AFFAIRS

Tabel 4.3.1 Jumlah Penduduk Menurut Kecamatan dan Agama yang Dianut di Kabupaten Bangka Tengah, 2019
Population by Subdistrict and Religion in Bangka Tengah Regency, 2019

Kecamatan Subdistrict	Islam	Protestan Protestant	Katolik Catholic	Hindu	Budha Buddha	Konghucu Confucius	Kepercayaan Others
(1)	(2)	(3)	(4)	(5)	(6)	(7)	(8)
Koba	36 831	1 139	1 047	8	1 221	1 005	-
Lubuk Besar	27 276	458	649	26	210	1 138	-
Pangkalan Baru	27 902	2 577	2 367	11	3 623	4 130	6
Namang	14 426	289	533	4	558	541	-
Sungai Selan	33 234	128	203	-	281	77	-
Simpang Katis	24 067	217	46	5	374	173	3
Bangka Tengah	163 736	4 808	4 845	54	6 267	7 064	9

Catatan/Note: ...

Sumber/Source: Dinas Kependudukan dan Pencatatan Sipil Kabupaten Bangka Tengah/Demography and Civil Registration Services of Bangka Tengah Regency

Tabel 4.3.2 Jumlah Tempat Peribadatan Menurut Kecamatan di Kabupaten Bangka Tengah, 2019
Number of Places of Worship by Subdistrict in Bangka Tengah Regency, 2019

Kecamatan Subdistrict	Masjid Mosque	Mushola Pray Room	Gereja Churh	Kelenteng China Temple	Pura Temple	Vihara
(1)	(2)	(3)	(4)	(5)	(6)	(7)
Koba	23	29	4	3	3	3
Lubuk Besar	33	34	8	3	-	1
Pangkalan Baru	11	16	6	-	3	-
Namang	10	16	2	1	-	1
Sungai Selan	23	31	4	2	-	1
Simpang Katis	16	43	0	2	-	1
Bangka Tengah	116	169	24	11	6	7

Catatan/Note: ...

Sumber/Source: Kementerian Agama Kabupaten Bangka Tengah/Religion Service of Bangka Tengah Regency

Tabel
Table 4.3.3**Jumlah Nikah dan Cerai Menurut Kecamatan di Kabupaten
Bangka Tengah, 2017 - 2019**
**Number of Marriage and Divorce by Subdistrict in Bangka
Tengah Regency, 2017 - 2019**

Kecamatan Subdistrict	Nikah/Married			Cerai/Divorce		
	2017	2018	2019	2017	2018	2019
(1)	(2)	(3)	(4)	(5)	(6)	(7)
Koba	161	233	190
Lubuk Besar	128	139	202
Pangkalan Baru	143	163	174
Namang	90	222	94
Sungai Selan	187	174	210
Simpanng Katis	173	116	171
Bangka Tengah	882	1 047	1 041

Catatan/Note: ...

Sumber/Source: Kementerian Agama Kabupaten Bangka Tengah/Religion Service of Bangka Tengah Regency

Tabel 4.3.4 Jumlah Jemaah Haji yang Berangkat Menurut Jenis Kelamin di Kabupaten Bangka Tengah, 2019
Number of Haji Pilgrim Who Go by Sex in Bangka Tengah Regency, 2019

Kecamatan Subdistrict	2017		2018		2019	
	Laki-laki Male	Perempuan Female	Laki-laki Male	Perempuan Female	Laki-laki Male	Perempuan Female
(1)	(2)	(3)	(4)	(5)		
Koba	21	28	24	37	21	30
Lubuk Besar	5	5	10	16	12	15
Pangkalan Baru	13	13	7	13	8	11
Namang	9	13	15	22	13	14
Sungai Selan	14	25	5	4	13	14
Simpang Katis	12	14	14	12	14	21
Bangka Tengah	74	98	75	104	81	105

Catatan/Note: ...

Sumber/Source: Kementerian Agama Kabupaten Bangka Tengah/Religion Service of Bangka Tengah Regency

Tabel
Table 4.4.1**Garis Kemiskinan, Jumlah, dan Persentase Penduduk Miskin di Kabupaten Bangka Tengah, 2010–2019**
Poverty Line, Number, and Percentage of Poor People in Bangka Tengah Regency, 2010–2019

Tahun ¹ Year ¹	Garis Kemiskinan (rupiah/kapita/bulan) Poverty Line (rupiah/capita/month)	Jumlah Penduduk Miskin (ribu) Number of Poor People (thousand)	Persentase Penduduk Miskin Percentage of Poor People
(1)	(2)	(3)	(4)
2010	342 841	13,10	8,07
2011	387 786	9,30	5,56
2012	429 177	10,00	5,77
2013	479 479	9,50	5,46
2014	512 240	9,41	5,27
2015	528 720	10,19	5,67
2016	586 445	10,36	5,64
2017	653 308	11,39	6,07
2018	680 907	11,12	5,81
2019*	721 729	9,81	5,03

Catatan/Note: *Angka sementara

Sumber/Source: BPS Kabupaten Bangka Tengah/BPS-Statistics of Bangka Tengah Regency

Tabel 4.4.2 **Indeks Kedalaman Kemiskinan dan Indeks Keparahan Kemiskinan di Kabupaten Bangka Tengah, 2010–2019**
Table 4.4.2 **Poverty Gap Index and Poverty Severity Index by Region in Bangka Tengah Regency, 2010–2019**

Tahun Years	Indeks Kedalaman Kemiskinan Poverty Gap Index	Indeks Keparahan Kemiskinan Poverty Severity Index
(1)	(2)	(3)
2010	1,07	0,27
2011	0,78	0,19
2012	0,76	0,15
2013	0,85	0,22
2014	0,5	0,09
2015	0,84	0,20
2016	0,59	0,10
2017	0,57	0,10
2018	0,42	0,06
2019	0,52	0,10

Catatan/Note: ¹ Referensi waktu adalah Maret/Time reference applied is March

Sumber/Source: BPS Kabupaten Bangka Tengah/BPS-Statistics of Bangka Tengah Regency

Tabel
Table 4.4.3**Jumlah Keluarga Menurut Kecamatan dan Klasifikasi Keluarga di Kabupaten Bangka Tengah, 2019**
Number of Households by Subdistrict and Household Classification in Bangka Tengah Regency, 2019

Kecamatan Subdistrict	Pre Sejahtera Pre-prosperous Family	Keluarga Sejahtera Prosperous Family		Jumlah Ttal
		I	II	
(1)	(2)	(3)	(4)	(5)
Koba	510	2 183	-	2 693
Lubuk Besar	670	1 773	-	2 443
Pangkalan Baru	434	2 381	-	2 815
Namang	164	1 034	-	1 198
Sungai Selan	469	1 955	-	2 424
Simpang Katis	212	1 798	-	2 010
Bangka Tengah	2 459	11 124	-	13 583

Catatan/Note:

Sumber/Source: Dinas Pengendalian Penduduk, Keluarga Berencana, Pemberdayaan Perempuan dan Perlindungan Anak Kabupaten Bangka Tengah/Department of Population Control, Family Planning, Women Empowerment and Child Protection of Bangka Tengah Regency

Tabel
Table 4.4.4**Rekapitulasi Dana Bantuan Kepada Penyandang Masalah Kesejahteraan Sosial (PMKS) Kabupaten Bangka Tengah, 2019**
Recapitulation of Aid Data to Social Prosperity Problem Proprietor in Bangka Tengah Regency, 2019

Kegiatan Activities	Kecamatan Subdistrict		
	Koba	Lubuk Besar	Pangkalan Baru
(1)	(2)	(3)	(4)
1. Bimbingan dan Penyuluhan bagi PMKS (orang)	263	534	483
2. Pemberdayaan eks penyandang penyakit sosial (orang)	-	-	-
3. Peningkatan kualitas pelayanan, sarana dan prasarana rehabilitasi kesejahteraan sosial bagi PMKS (orang)	-	-	-
4. Pelatihan keterampilan dan praktek belajar bagi anak terlantar termasuk anak jalanan, anak cacat dan anak nakal (orang)	-	-	-
Bangka Tengah	263	534	483

Bersambung /Continued

Lanjutan Tabel/*Continued Table 4.4.4*

Kegiatan Activities	Kecamatan Subdistrict		
	Namang	Sungai Selan	Simpang Katis
(1)	(5)	(6)	(7)
1. Bimbingan dan Penyuluhan bagi PMKS (orang)	273	674	358
2. Pemberdayaan eks penyandang penyakit sosial (orang)	-	-	-
3. Peningkatan kualitas pelayanan, sarana dan prasarana rehabilitasi kesejahteraan sosial bagi PMKS (orang)	-	-	-
4. Pelatihan keterampilan dan praktek belajar bagi anak terlantar termasuk anak jalanan, anak cacat dan anak nakal (orang)	-	-	-
Bangka Tengah	273	674	358

Catatan/*Note:*Sumber/*Source:* Dinas Sosial, Pemberdayaan Masyarakat dan Desa Kabupaten Bangka Tengah/*Social Service, Community and Village Empowerment of Bangka Tengah Regency*

Tabel 4.4.5 Jumlah Penerima Bantuan (kepala keluarga) dan Anggaran Bantuan Sosial Pangan Menurut Kecamatan, 2019
Number of Aid Recipients (head of household) and Food Social Assistance Budget by Subdistrict, 2019

Kecamatan Subdistrict	Jumlah Penerima Bantuan (kepala keluarga)/Number of Beneficiaries (head of household)		Jumlah Anggaran (rupiah) Budget Amount (rupiahs)	
	Rencana Planning	Realisasi Realization	Rencana Planning	Realisasi Realization
(1)	(2)	(3)	(4)	(5)
Koba	911	873
Lubuk Besar	1272	1228
Pangkalan Baru	1151	1104
Namang	742	716
Sungai Selan	1498	646
Simpang Katis	692	1384
Bangka Tengah	6266	5951

Catatan/Note: ...

Sumber/Source: Dinas Sosial, Pemberdayaan Masyarakat dan Desa Kabupaten Bangka Tengah/Social Service, Community and Village Empowerment of Bangka Tengah Regency

Tabel
Table 4.4.6

AHH, AHLS, RLS, Pengeluaran Perkapita disesuaikan, Indeks Pembangunan Manusia di Kabupaten Bangka Tengah, 2014–2019
Life Expectancy, Expectancy Year School, Average Years of Schooling, Expenditure per Capita, Human Development Index in Bangka Tengah Regency, 2014–2019

Tahun Year	AHH Life Expectancy	AHLS Expectancy Year School	RLS Average Years of Schooling
(1)	(2)	(3)	(4)
2014	69,98	11,40	6,68
2015	70,28	11,72	6,70
2016	70,38	11,73	6,71
2017	70,49	11,74	6,79
2018	70,78	11,75	6,80
2019	71,16	11,76	7,13

Bersambung /Continued

Lanjutan Tabel/*Continued Table 4.4.6*

Tahun Year	Pengeluaran Perkapita Expenditure per Capita	IPM Human Development Index
(1)	(5)	(6)
2014	12 169,82	68,09
2015	12 210,45	68,66
2016	12 248	68,76
2017	12 330	68,99
2018	12 836	69,52
2019	13 070	70,33

Catatan/*Note:*Sumber/*Source:* BPS Kabupaten Bangka Tengah/*BPS-Statistics of Bangka Tengah Regency*

4.5 KRIMINALITAS CRIME

Tabel 4.5.1 **Jumlah Tindak Pidana, Risiko Penduduk Terjadi Tindak Pidana per 100.000 Penduduk, Persentase Penyelesaian Tindak Pidana, dan Selang Waktu Terjadinya Tindak Pidana Menurut Kecamatan di Kabupaten Bangka Tengah, 2017–2019**
Crime Total, Crime Rate per 100,000 Population, Percentage of Crime Clearance, and Time Interval of Crime Occurance by Subdistrict in Bangka Tengah Regency, 2017–2019

Kecamatan Subdistrict	Jumlah Kejahatan yang Dilaporkan/ <i>Crime Total</i>		
	2017	2018	2019
(1)	(2)	(3)	(4)
Koba
Lubuk Besar
Pangkalan Baru
Namang
Sungai Selan
Simpang Katis
Bangka Tengah	108	107	106

Bersambung /*Continued*

Lanjutan Tabel/*Continued Table 4.5.1*

Kecamatan <i>Subdistrict</i>	Risiko Penduduk Terjadi Tindak Pidana per 100.000 Penduduk <i>Crime Rate per 100,000 Population</i>		
	2017	2018	2019
(1)	(2)	(3)	(4)
Koba
Lubuk Besar
Pangkalan Baru
Namang
Sungai Selan
Simpang Katis
Bangka Tengah	0,57	0,56	...

Bersambung /Continued

Lanjutan Tabel/*Continued Table 4.5.1*

Kecamatan <i>Subdistrict</i>	Persentase Penyelesaian Tindak Pidana <i>Percentage of Crime Clearance</i>		
	2017	2018	2019
(1)	(2)	(3)	(4)
Koba	45,00	68.4	78.9
Lubuk Besar	60,00	72.2	100
Pangkalan Baru	-	-	-
Namang	50,00	60	100
Sungai Selan	57,14	117.5	66.7
Simpang Katis	52,63	72.9	53.8
Bangka Tengah	55,00	-	-

Bersambung /*Continued*

Lanjutan Tabel/*Continued Table 4.5.1*

Kecamatan Subdistrict	Selang Waktu Terjadinya Tindak Pidana ¹ Time Interval of Crime Occurance ¹		
	2017	2018	2019
(1)	(2)	(3)	(4)
Koba	438	3 110	...
Lubuk Besar	876	6 488	...
Pangkalan Baru	-	-	...
Namang	1 095	6 488	...
Sungai Selan	626	3 110	...
Simpang Katis	461	5 256	...
Bangka Tengah	81	-	...

Catatan/Note: ¹. = jam/hours; ' = menit/minutes; " = detik/second

Sumber/Source: Polres Kabupaten Bangka Tengah/Police Office of Bangka Tengah Regency

Tabel
Table 4.5.2**Jumlah Tindak Pidana Menurut Jenis yang Ditangani oleh
Kejaksaan Negeri Bangka Tengah di Kabupaten Bangka
Tengah, 2019**
*Number of Crime Based on Type Handled by The State
Attorney Koba in Bangka Tengah Regency, 2019*

Objek Sasaran <i>Target</i>	Jenis Perkara <i>Number of Cases</i>
(1)	(2)
1. Pertambangan Tanpa Ijin	8
2. Kekerasan Dalam Rumah Tangga	2
3. Perlindungan Anak	17
4. Lalakant	6
5. Narkotika	33
6. Kesehatan	0
7. Kehutanan	1
8. Penganiayaan	7
9. Pencurian	44
10. Penadahan	4
11. Penggelapan	3
12. Perbuatan Curang	0
13. Ketertiban Umum	4
14. Asusila	2
15. Penipuan	2
16. Pembunuhan	2
17. Migas	1
Bangka Tengah	136

Catatan/Note:

Sumber/Source: Kejaksaan Negeri Kabupaten Bangka Tengah/State Prosecutors of Bangka Tengah Regency

Tabel 4.5.3 Jumlah Tindak Pidana Menurut Kepolisian Resort di Kabupaten Bangka Tengah, 2017–2019
Number of Reported Criminal Cases by Subdistrict Police Office in Bangka Tengah Regency, 2017–2019

Kepolisian Resort Subdistrict Police Office	2017	2018	2019
(1)	(2)	(3)	(4)
Polres Bangka Tengah	37	37	38
Koba	20	19	19
Lubuk Besar	10	8	10
Pangkalan Baru	-	-	-
Namang	8	15	11
Sungai Selan	14	18	15
Simpang Katis	19	10	13
Bangka Tengah	108	107	106

Catatan/Note:

Sumber/Source: Polres Kabupaten Bangka Tengah/Police Office of Bangka Tengah Regency

Tabel
Table 4.5.4**Jumlah Aduan dan Tindak Lanjut Kantor Lingkungan Hidup Menurut Kecamatan di Kabupaten Bangka Tengah, 2019**
Number of Complains and Follow-up from The Office of Environmental by Subdistrict in Bangka Tengah Regency, 2019

Kecamatan Subdistrict	Jumlah Kasus Number of Cases	Jumlah yang Telah Diproses Follow-up Cases
(1)	(2)	(3)
Koba	-	-
Lubuk Besar	-	-
Pangkalan Baru	2	2
Namang	-	-
Sungai Selan	-	-
Simpang Katis	-	-
Bangka Tengah	2	2

Catatan/Note:

Sumber/Source: Dinas Lingkungan Hidup Kabupaten Bangka Tengah/Environment Department of f Bangka Tengah Regency

Tabel 4.5.5 Jumlah Kejahatan/Tindak Pidana yang Diselesaikan di Kabupaten Bangka Tengah, 2017–2019
Table *Crime Cleared in Bangka Tengah Regency, 2017–2019*

Kepolisian Resort Subdistrict Police Office	2017	2018	2019
(1)	(2)	(3)	(4)
Polres Bangka Tengah	30	29	25
Koba	9	13	15
Lubuk Besar	6	9	10
Pangkalan Baru	-	-	-
Namang	4	9	11
Sungai Selan	8	13	10
Simpang Katis	10	10	7
Bangka Tengah	67	83	78

Catatan/Note:

Sumber/Source: Polres Kabupaten Bangka Tengah/Police Office of Bangka Tengah Regency

Tabel
Table 4.5.6**Jumlah Kantor Polisi Menurut Kecamatan dan Wilayah Kerja di Kabupaten Bangka Tengah, 2019**
Number of Police Station by Subdistrict and Regional Work in Bangka Tengah Regency, 2019

Kecamatan Subdistrict	Poltabs	Polres/Polresta	Polsek/ Polsekta	Pos Polisi
(1)	(2)	(3)	(4)	(5)
Koba	-	1	5	...
Lubuk Besar	-	-	-	...
Pangkalan Baru	-	-	-	...
Namang	-	-	-	...
Sungai Selan	-	-	-	...
Simpang Katis	-	-	-	...
Bangka Tengah	-	1	5	3

Catatan/Note:

Sumber/Source: Polres Kabupaten Bangka Tengah/Police Office of Bangka Tengah Regency

Tabel 4.5.7 Jumlah Kejadian Demonstrasi di Kabupaten Bangka Tengah, 2019
Total Demonstrasi Events in Bangka Tengah Regency, 2019

Kecamatan Subdistrict	Demonstrasi Demonstration	Demonstrasi Rusuh Riot Demonstration	Kerusuhan Riot
(1)	(2)	(3)	(4)
Koba	-	-	-
Lubuk Besar	-	-	-
Pangkalan Baru	-	-	-
Namang	-	-	-
Sungai Selan	-	-	-
Simpan Katis	-	-	-
Bangka Tengah	-	-	-

Catatan/Note:

Sumber/Source: Badan Penanggulangan Bencana, Kesatuan Bangsa dan Politik Kabupaten Bangka Tengah/Disaster Management Agency, Bational Unity and Politics of Bangka Tengah Regency

Tabel 4.5.8
Table

Jumlah Personil Polisi di Kabupaten Bangka Tengah, 2019
Number of Police Personnel in Bangka Tengah Regency, 2019

Kepolisian Resort Subdistrict Police Office	Laki-laki Male	Perempuan Female	Jumlah Kasus Number of Cases
(1)	(2)	(3)	(4)
Polres Bangka Tengah
Koba
Lubuk Besar
Pangkalan baru
Namang
Sungai Selan
Simpang Katis
Bangka Tengah	349	16	365

Catatan/Note:

Sumber/Source: Polres Kabupaten Bangka Tengah/Police Office of Bangka Tengah Regency

Tabel 4.5.9 Jumlah Tindak Kejahatan Menurut Klasifikasi Umur dan Jenis Kelamin di Kabupaten Bangka Tengah, 2019
Perpetrators of Crime Classification by Age and Sex in Bangka Tengah Regency, 2019

Kepolisian Resort Subdistrict Police Office	Dewasa Adult		Dewasa Children		Jumlah Total		
	Laki- laki Male	Perempuan Female	Laki- laki Male	Perempuan Female	Laki- laki Male	Perempuan Female	L+P M+F
(1)	(2)	(3)	(4)	(5)			
Polres Bangka Tengah							
Koba							
Lubuk Besar							
Pangkalan baru							
Namang							
Sungai Selan							
Simpang Katis							
Bangka Tengah							

Catatan/Note:

Sumber/Source: Polres Kabupaten Bangka Tengah/Police Office of Bangka Tengah Regency

Tabel
Table 4.5.10

Resiko Penduduk Terkena Tindak Pidana per 1.000 Penduduk di Kabupaten Bangka Tengah, 2017–2019
Crime Rate per 1.000 Person in Bangka Tengah Regency, 2017–2019

Kepolisian Resort Subdistrict Police Office	2017	2018	2019
(1)	(2)	(3)	(4)
Koba
Lubuk Besar
Pangkalan Baru
Namang
Sungai Selan
Simpang Katis
Bangka Tengah	0,57	0,56	...

Catatan/Note:

Sumber/Source: Polres Kabupaten Bangka Tengah/Police Office of Bangka Tengah Regency

Tabel 4.5.11 **Persentase Penyelesaian Tindak Pidana Menurut Kepolisian Resort di Kabupaten Bangka Tengah, 2017–2019**
Percentage of Crime Clearance Rate by Subdistrict Police Office in Bangka Tengah Regency, 2017–2019

Kepolisian Resort Subdistrict Police Office	2017	2018	2019
(1)	(2)	(3)	(4)
Polres Bangka Tengah	81,08	78,4	65,79
Koba	45,00	68,4	78,9
Lubuk Besar	60,00	72,2	100
Pangkalan baru	...	-	
Namang	50,00	60	100
Sungai Selan	57,14	117,5	66,7
Simpang Katis	52,63	72,9	53,8

Catatan/Note:

Sumber/Source: Polres Kabupaten Bangka Tengah/Police Office of Bangka Tengah Regency

Tabel
Table 4.5.12**Selang Waktu Terjadinya Tindak Pidana (jam) di Kabupaten
Bangka Tengah, 2017–2019**
Crime Clock in Bangka Tengah Regency, 2017–2019

Kepolisian Resort Subdistrict Police Office	2017	2018	2019
(1)	(2)	(3)	(4)
Polres Bangka Tengah	237	624	...
Koba	438	3 110	...
Lubuk Besar	876	6 488	...
Pangkalan baru
Namang	1 095	6 488	...
Sungai Selan	626	3 110	...
Simpang Katis	461	5 256	...
Bangka Tengah	81		

Catatan/Note:

Sumber/Source: Polres Kabupaten Bangka Tengah/Police Office of Bangka Tengah Regency

Tabel 4.5.13 Jumlah Jaksa dan Non Jaksa Menurut Jenis Kelamin di Kejaksaan Negeri Kabupaten Bangka Tengah, 2019
Number of Prosecutors and Non Prosecutory by Sex in State Prosecutor's Office of Bangka Tengah Regency, 2019

Jabatan Position	Laki-laki Male	Perempuan Female	Jumlah Total
(1)	(2)	(3)	(4)
Jaksa Prosecutors	7	1	8
Non Jaksa (Staf) Non Prosecutors	6	2	8
Jumlah/Total	13	3	16

Catatan/Note:

Sumber/Source: Kejaksaan Negeri Kabupaten Bangka Tengah/State Prosecutors of Bangka Tengah Regency

Tabel
Table 4.5.14

Jumlah Perkara Tindak Pidana Umum yang Diterima dan Diselesaikan oleh Kejaksaan Negeri Bangka Tengah di Kabupaten Bangka Tengah, 2019
Number of Reported and Cleared of Criminal Cases by The State Attorney Koba in Bangka Tengah Regency, 2019

Kejaksaan <i>State Prosecutor's Office</i>	Sisa Tahun Lalu <i>Rest of Last Year</i>	Laporan Masuk <i>Incoming Report</i>	Jumlah Laporan <i>Number of Report</i>	Penyelesaian <i>Settlement</i>	
				Penyidikan Dihentikan/ <i>Investigation Terminated</i>	Menjadi Berkas Perkara/ <i>Become a Case File</i>
(1)	(2)	(3)	(4)	(5)	(6)
Kejaksaan Negeri Bangka Tengah	-	136	136	-	136

Bersambung /Continued

Lanjutan Tabel/*Continued Table* 4.5.14

Kejaksaan <i>State Prosecutor's Office</i>	Sisa Laporan	Keterangan/ <i>Explanation</i>			
		Untuk Kolom 6		Untuk Kolom 7	
		SP-3 Sudah Tepat (Tidak Ada)	SP-3 Tidak Tepat (Gugatan)	Didahului SPDP	SPDP Bersama Berkas
(1)	(7)	(8)	(9)	(10)	(11)
Kejaksaan Negeri Bangka Tengah	-	-	-	136	-

Catatan/*Note*:

Sumber/*Source*: Kejaksaan Negeri Kabupaten Bangka Tengah/*State Prosecutors of Bangka Tengah Regency*

Tabel
Table 4.5.15**Jumlah Satpol PP Menurut Jenis Kelamin dan Kecamatan di Kabupaten Bangka Tengah, 2019**
Crime Clock Number of Civil Servant at Police Civil Service Unit by Sex and Subdistrict in Bangka Tengah Regency, 2019

Wilayah Kerja <i>Working Area</i>	Laki-laki <i>Male</i>	Perempuan <i>Female</i>	Jumlah <i>Total</i>
(1)	(2)	(3)	(4)
Koba	10	-	10
Lubuk Besar	9	1	10
Pangkalan Baru	12	1	13
Namang	12	-	12
Sungai Selan	12	-	12
Simpang Katis	11	-	11
Kabupaten	73	13	86
Jumlah/Total	139	15	154

Catatan/Note:

Sumber/Source: Satpol PP Kabupaten Bangka Tengah/Set Police of Pamong Public Services of Bangka Tengah Regency

Tabel 4.5.16 Jumlah Penertiban Menurut Objek Sasaran di Kabupaten Bangka Tengah, 2015-2019
Table Number of Publisher by Target in Bangka Tengah Regency, 2015-2019

Objek Sasaran Target	2015	2016	2017	2018	2019
(1)	(2)	(3)	(4)	(5)	(6)
Pedagang Kaki Lima/ <i>Cloister Merchant</i>	8	8	8	17	18
Pengemis/Pengamen	1	-	4	4	5
Gelandangan/ <i>Loiterer</i>	-	1	-	-	-
Wanita Tuna Susila/Scarlet woman	4	1	3	2	-
Bangunan dan Gubuk Liar/ <i>Wild Shack And Building</i>	-	-	-	-	-
Papan Iklan/Reklame <i>Advertisement board and Advertisement</i>	24	30	8	20	9
Tambang Inkonvensional/ <i>Inconventional Mining</i>	25	41	55	46	44
Unjuk Rasa/ <i>Demonstration</i>	9	8	-	3	-
Minuman Beralkohol(Miras)	19	21	22	23	26
Lainnya/ <i>Other</i>	-	-	-	15	17
Jumlah/Total	90	110	100	130	119

Catatan/Note:

Sumber/Source: Satpol PP Kabupaten Bangka Tengah/Set Police of Pamong Public Services of Bangka Tengah Regency

Tabel
Table 4.6.1**Jumlah Kejadian Bencana Alam Menurut Kecamatan di Kabupaten Bangka Tengah, 2019**
Number of Natural Disaster Events by Subdistrict in Bangka Tengah Regency, 2019

Kecamatan Subdistrict	Gempa Bumi Earthquake	Letusan Gunung Api Volcanic Eruption	Tsunami Tsunami	Tanah Longsor Landslide	Banjir Floods	Banjir Bandang Flash Floods
(1)	(2)	(3)	(4)	(5)	(6)	(7)
Koba	-	-	-	-	1	-
Lubuk Besar	-	-	-	2	1	-
Pangkalan Baru	-	-	-	-	2	-
Namang	-	-	-	-	-	-
Sungai Selan	-	-	-	-	-	-
Simpang Katis	-	-	-	-	-	-
Bangka Tengah	-	-	-	2	4	0

Bersambung /Continued

Lanjutan Tabel/*Continued Table 4.6.1*

Kecamatan <i>Subdistrict</i>	Kekeringan <i>Drought</i>	Kebakaran Hutan dan Lahan <i>Forest and Land Fires</i>	Angin Puting Beliung <i>Tornado</i>	Gelombang Pasang <i>Tidal Wave</i>	Abrasi <i>Abrasion</i>
(1)	(8)	(9)	(10)	(11)	(12)
Koba	-	35	1	-	-
Lubuk Besar	-	2	-	-	-
Pangkalan Baru	-	-	1	-	-
Namang	-	-	-	-	-
Sungai Selan	-	-	-	-	-
Simpang Katis	-	-	1	-	-
Bangka Tengah	-	37	3	-	-

Catatan/*Note*: ...Sumber/*Source*: Badan Nasional Penanggulangan Bencana Kabupaten Bangka Tengah/*National Agency for Disaster Countermeasure of Bangka Tengah Regency*

Tabel
Table 4.6.2

Jumlah Desa¹/Kelurahan yang Mengalami Bencana Alam² Menurut Kecamatan di Kabupaten Bangka Tengah, 2011–2018
Number of Villages¹/Kelurahan that Had Natural Disaster² by Subdistrict in Bangka Tengah Regency, 2011–2018

Kecamatan Subdistrict	Banjir/Flood		
	2011	2014	2018
(1)	(2)	(3)	(4)
Koba	-	1	7
Lubuk Besar	-	1	4
Pangkalan Baru	2	5	11
Namang	-	-	5
Sungai Selan	-	-	7
Simpang Katis	-	-	6
Bangka Tengah	2	7	40

Bersambung /Continued

Lanjutan Tabel/*Continued Table 4.6.2*

Kecamatan Subdistrict	Gempa Bumi/ <i>Earthquake</i>		
	2011	2014	2018
(1)	(5)	(6)	(7)
Koba	-	-	-
Lubuk Besar	-	-	-
Pangkalan Baru	-	-	-
Namang	-	-	-
Sungai Selan	-	-	-
Simpang Katis	-	-	-
Bangka Tengah	-	-	-

Bersambung /*Continued*

Lanjutan Tabel/*Continued Table 4.6.2*

Kecamatan <i>Subdistrict</i>	Tanah Longsor/ <i>Landslide</i>		
	2011	2014	2018
(1)	(8)	(9)	(10)
Koba	-	-	-
Lubuk Besar	-	-	-
Pangkalan Baru	-	-	-
Namang	-	-	-
Sungai Selan	-	-	-
Simpang Katis	-	-	-
Bangka Tengah	-	-	-

Catatan/*Note*: ¹ Desa pada tabel ini termasuk Unit Permukiman Transmigrasi (UPT) yang masih dibina oleh kementerian terkait dan nagari di Provinsi Sumatera Barat/*Villages in this table are included in Transmigration Settlement Unit which is still fostered by the relevant ministries and the nagari in the Province of Sumatera Barat*

² Terjadi dalam tiga tahun terakhir sampai dengan saat pencacahan/*Occured during the last three years by the time of enumeration*

Sumber/*Source*: BPS, Pendataan Potensi Desa (Podes)/*BPS-Statistics Indonesia, Village Potential Data Collecting*

Tabel
Table 4.6.3

Jumlah Kerusakan Rumah yang Diakibatkan Bencana Alam Menurut Kecamatan di Kabupaten Bangka Tengah, 2018 dan 2019
Number of Damaged Houses Due to Natural Disaster by Subdistrict in Bangka Tengah Regency, 2018 and 2019

Kecamatan Subdistrict	Rusak Berat Severely Damaged		Rusak Sedang Damaged	
	2018	2019	2018	2019
(1)	(2)	(3)	(4)	(5)
Koba	...	-	...	-
Lubuk Besar	...	-	...	-
Pangkalan Baru	...	1	...	-
Namang	...	-	...	-
Sungai Selan	...	-	...	-
Simpang Katis	...	4	...	-
Bangka Tengah	...	5	...	-

Bersambung /Continued

Lanjutan Tabel/*Continued Table 4.6.2*

Kecamatan Subdistrict	Rusak Ringan <i>Lightly Damaged</i>		Terendam <i>Submerged</i>	
	2018	2019	2018	2019
(1)	(6)	(7)	(8)	(9)
Koba	...	-	...	-
Lubuk Besar	...	1	...	-
Pangkalan Baru	...	14	...	-
Namang	...	-	...	-
Sungai Selan	...	5	...	-
Simpang Katis	...	14	...	-
Bangka Tengah	...	34	...	-

Catatan/Note: ...

Sumber/Source: Badan Nasional Penanggulangan Bencana Kabupaten Bangka Tengah/*National Agency for Disaster Countermeasure of Bangka Tengah Regency*

Tabel 4.6.4 **Jumlah Korban Manusia yang Diakibatkan Bencana Alam Menurut Kecamatan di Kabupaten Bangka Tengah, 2019**
Table 4.6.4 **Number of Humans Victims Due to Natural Disaster by Subdistrict in Bangka Tengah Regency, 2019**

Kecamatan Subdistrict	Gempa Bumi/Earthquake		
	Meninggal dan Hilang Fatality and Missing	Luka-luka Casualty	Terdampak dan Mengungsi Affected and Evacuated
(1)	(2)	(3)	(4)
Koba	-	-	-
Lubuk Besar	-	-	-
Pangkalan Baru	-	-	-
Namang	-	-	-
Sungai Selan	-	-	-
Simpang Katis	-	-	-
Bangka Tengah	-	-	-

Bersambung /Continued

Lanjutan Tabel/*Continued Table* 4.6.4

Kecamatan <i>Subdistrict</i>	Letusan Gunung Api/ <i>Volcanic Eruption</i>		
	Meninggal dan Hilang <i>Fatality and Missing</i>	Luka-luka <i>Casualty</i>	Terdampak dan Mengungsi <i>Affected and Evacuated</i>
(1)	(5)	(6)	(7)
Koba	-	-	-
Lubuk Besar	-	-	-
Pangkalan Baru	-	-	-
Namang	-	-	-
Sungai Selan	-	-	-
Simpang Katis	-	-	-
Bangka Tengah	-	-	-

Bersambung /*Continued*

Lanjutan Tabel/*Continued Table* 4.6.4

Kecamatan <i>Subdistrict</i>	Tsunami/ <i>Tsunami</i>		
	Meninggal dan Hilang <i>Fatality and Missing</i>	Luka-luka <i>Casualty</i>	Terdampak dan Mengungsi <i>Affected and Evacuated</i>
(1)	(8)	(9)	(10)
Koba	-	-	-
Lubuk Besar	-	-	-
Pangkalan Baru	-	-	-
Namang	-	-	-
Sungai Selan	-	-	-
Simpang Katis	-	-	-
Bangka Tengah	-	-	-

Bersambung /*Continued*

Lanjutan Tabel/*Continued Table* 4.6.4

Kecamatan <i>Subdistrict</i>	Tanah Longsor/ <i>Landslide</i>		
	Meninggal dan Hilang <i>Fatality and Missing</i>	Luka-luka <i>Casualty</i>	Terdampak dan Mengungsi <i>Affected and Evacuated</i>
(1)	(8)	(9)	(10)
Koba	-	-	-
Lubuk Besar	-	-	-
Pangkalan Baru	-	-	-
Namang	-	-	-
Sungai Selan	-	-	-
Simpang Katis	-	-	-
Bangka Tengah	-	-	-

Bersambung /*Continued*

Lanjutan Tabel/*Continued Table 4.6.4*

Kecamatan <i>Subdistrict</i>	Banjir/ <i>Floods</i>		
	Meninggal dan Hilang <i>Fatality and Missing</i>	Luka-luka <i>Casualty</i>	Terdampak dan Mengungsi <i>Affected and Evacuated</i>
(1)	(8)	(9)	(10)
Koba	-	-	-
Lubuk Besar	-	-	-
Pangkalan Baru	-	-	-
Namang	-	-	-
Sungai Selan	-	-	-
Simpang Katis	-	-	-
Bangka Tengah	-	-	-

Bersambung /*Continued*

Lanjutan Tabel/*Continued Table* 4.6.4

Kecamatan <i>Subdistrict</i>	Banjir Bandang/ <i>Flash Floods</i>		
	Meninggal dan Hilang <i>Fatality and Missing</i>	Luka-luka <i>Casualty</i>	Terdampak dan Mengungsi <i>Affected and Evacuated</i>
(1)	(8)	(9)	(10)
Koba	-	-	-
Lubuk Besar	-	-	-
Pangkalan Baru	-	-	-
Namang	-	-	-
Sungai Selan	-	-	-
Simpang Katis	-	-	-
Bangka Tengah	-	-	-

Bersambung /*Continued*

Lanjutan Tabel/*Continued Table 4.6.4*

Kecamatan <i>Subdistrict</i>	Kekeringan/ <i>Drought</i>		
	Meninggal dan Hilang <i>Fatality and Missing</i>	Luka-luka <i>Casualty</i>	Terdampak dan Mengungsi <i>Affected and Evacuated</i>
(1)	(8)	(9)	(10)
Koba	-	-	-
Lubuk Besar	-	-	-
Pangkalan Baru	-	-	-
Namang	-	-	-
Sungai Selan	-	-	-
Simpang Katis	-	-	-
Bangka Tengah	-	-	-

Bersambung /Continued

Lanjutan Tabel/*Continued Table* 4.6.4

Kecamatan <i>Subdistrict</i>	Kebakaran Hutan dan Lahan <i>Forest and Land Fires</i>		
	Meninggal dan Hilang <i>Fatality and Missing</i>	Luka-luka <i>Casualty</i>	Terdampak dan Mengungsi <i>Affected and Evacuated</i>
(1)	(8)	(9)	(10)
Koba	-	-	-
Lubuk Besar	-	-	-
Pangkalan Baru	-	-	-
Namang	-	-	-
Sungai Selan	-	-	-
Simpang Katis	-	-	-
Bangka Tengah	-	-	-

Bersambung /*Continued*

Lanjutan Tabel/*Continued Table 4.6.4*

Kecamatan <i>Subdistrict</i>	Angin Puting Beliung <i>Tornado</i>		
	Meninggal dan Hilang <i>Fatality and Missing</i>	Luka-luka <i>Casualty</i>	Terdampak dan Mengungsi <i>Affected and Evacuated</i>
(1)	(8)	(9)	(10)
Koba	-	-	-
Lubuk Besar	-	-	-
Pangkalan Baru	-	-	-
Namang	-	-	-
Sungai Selan	-	-	-
Simpang Katis	-	-	-
Kabupaten Bangka Tengah	-	-	-

Bersambung /*Continued*

Lanjutan Tabel/*Continued Table* 4.6.4

Kecamatan <i>Subdistrict</i>	Gelombang Pasang <i>Tidal Wave</i>		
	Meninggal dan Hilang <i>Fatality and Missing</i>	Luka-luka <i>Casualty</i>	Terdampak dan Mengungsi <i>Affected and Evacuated</i>
(1)	(8)	(9)	(10)
Koba	-	-	-
Lubuk Besar	-	-	-
Pangkalan Baru	-	-	-
Namang	-	-	-
Sungai Selan	-	-	-
Simpang Katis	-	-	-
Kabupaten Bangka Tengah	-	-	-

Bersambung /*Continued*

Lanjutan Tabel/*Continued Table 4.6.4*

Kecamatan <i>Subdistrict</i>	Abrasi/ <i>Abrasion</i>		
	Meninggal dan Hilang <i>Fatality and Missing</i>	Luka-luka <i>Casualty</i>	Terdampak dan Mengungsi <i>Affected and Evacuated</i>
(1)	(8)	(9)	(10)
Koba	-	-	-
Lubuk Besar	-	-	-
Pangkalan Baru	-	-	-
Namang	-	-	-
Sungai Selan	-	-	-
Simpang Katis	-	-	-
Bangka Tengah	-	-	-

Catatan/*Note*: ...Sumber/*Source*: Badan Nasional Penanggulangan Bencana Kabupaten Bangka Tengah/*National Agency for Disaster Countermeasure of Bangka Tengah Regency*

Tabel
Table 4.6.5

Jumlah Pantu Asuhan, Pantu Wreda, Pantu Sosial Lainnya Menurut Jumlah Penghuni dan Jenis Kelamin di Kabupaten Bangka Tengah, 2019
Number of Reformatory, Wreda Pantu, Another Social Pantu by Number of Member and Sex in Bangka Tengah Regency, 2019

Jenis Pantu Asuhan <i>Numbers of Reformatory</i>	Jumlah <i>Total</i>	Jenis Kelamin/Sex		
		Laki-laki <i>Male</i>	Perempuan <i>Female</i>	Jumlah <i>Total</i>
(1)	(2)	(3)	(4)	(5)
Pantu Asuhan	5	127	148	275
Pantu Wreda	-	-	-	-
Pantu Sosial Lainnya	-	-	-	-
Jumlah/Total	5	127	148	275

Catatan/Note:

Sumber/Source: Dinas Sosial, Pemberdayaan Masyarakat dan Desa Kabupaten Bangka Tengah/Social Service, Community and Village Empowerment of Bangka Tengah Regency

Tabel
Table 4.6.6**Nama-nama Sarana Sosial, Status dan Jumlah Penghuninya
di Kabupaten Bangka Tengah, 2019**
***The Names of The Social Support, Status and Number of Its
Residents in Bangka Tengah Regency, 2019***

Nama Sarana Sosial <i>The Names of The Social Support</i>	Alamat <i>Address</i>	Status <i>Status</i>	Jenis Kelamin/Sex	
			Laki-laki <i>Male</i>	Perempuan <i>Female</i>
(1)	(2)	(3)	(4)	(5)
1. Panti Asuhan				
a. PA Al Muhajirin	Kel. Simpang Perlang	Legal	14	11
b. PA Nurul Falah	Desa Air Mesu Timur	Legal	24	16
c. PA Ainul Muhibbin	Desa Puput	Legal	7	23
d. PA Bahrul Huda	Desa Sarang Mandi	Legal	14	29
e. PA Hidayatullah	Desa Teru	Legal	68	69
2. Panti Wreda				
a. Panti Jompo Al Majidu	-	-	-	-
b. Panti Jompo Al Wahidu	-	-	-	-
3. Yayasan Pondok				
Pesantren Non Panti	-	-	-	-
Jumlah/Total			127	148

Catatan/Note:

Sumber/Source: Dinas Sosial, Pemberdayaan Masyarakat dan Desa Kabupaten Bangka Tengah/Social Service, Community and Village Empowerment of Bangka Tengah Regency

Tabel
Table 4.6.7**Jumlah Arsip yang Tersimpan Menurut Jenis Dokumen di Kabupaten Bangka Tengah, 2019**
Number of Records Stored by Type of Documents in Bangka Tengah Regency, 2019

Jenis Dokumen Type of Document	2017	2018	2019
(1)	(2)	(3)	(4)
1. Arsip Dinamis Aktif <i>Active Dynamic Archive</i>	84 125	86 447	320 225
2. Arsip Dinamis Inaktif <i>Inactive Dynamic Archive</i>	107 708	109 333	224 229
3. Arsip Statis <i>Static Archive</i>	317	317	474

Catatan/Note:

Sumber/Source: Dinas Kearsipan dan Perpustakaan Kabupaten Bangka Tengah/Office of Archives and Libraries of Bangka Tengah Regency

Tabel 4.6.8 Jumlah Buku Menurut Kategori yang Tersedia di Perpustakaan Kabupaten Bangka Tengah, 2017-2019
Number of Books are Available in Library by Category in Libraries of Bangka Tengah Regency, 2017-2019

Kategori Category	2017	2018	2019
(1)	(2)	(3)	(4)
Umum/General	705	1 323	1 463
Filsafat/ <i>Philosophy</i>	548	1 017	1 058
Agama/ <i>Religion</i>	953	2 598	3 145
Sosial/ <i>Social</i>	2 084	2 014	5 434
Bahasa/ <i>Language</i>	265	453	559
Ilmu Murni/ <i>Pure Science</i>	642	1 125	2 579
Ilmu Terapan/ <i>Applied Science</i>	2 424	3 916	4 849
Kesenian dan Olahraga/ <i>Art and Sport</i>	1 131	1 854	2 204
Kesusastraan/ <i>Literature</i>	1 990	2 656	2 908
Sejarah dan Geografi/ <i>History and Geography</i>	379	846	1 074

Catatan/Note:

Sumber/Source: Dinas Kearsipan dan Perpustakaan Kabupaten Bangka Tengah/*Office of Archives and Libraries of Bangka Tengah Regency*

Tabel
Table 4.6.9**Jumlah Organisasi Kemasyarakatan yang Terdata di BPB-KESBANGPOL Menurut Kecamatan dan Jenis Organisasi di Kabupaten Bangka Tengah, 2019***Number of Community Based Organizations Recorded at Office of National Unity and Community Protection by Subdistrict and Type of Organization in Bangka Tengah Regency, 2019*

Kecamatan Subdistrict	ORMAS Mass Organization	Organisai Sosial Social Organization	Organisasi Profesi Professional Organization	LSM Non-Governmental Organization
(1)	(2)	(3)	(4)	(5)
Koba	20	-	11	1
Lubuk Besar	1	-	-	1
Pangkalan Baru	7	-	2	-
Namang	7	-	2	-
Sungai Selan	5	-	4	-
Simpang Katis	1	-	-	-
Bangka Tengah	41	0	19	2

Bersambung /Continued

Lanjutan Tabel/*Continued Table* 4.6.9

Kecamatan Subdistrict	Lembaga Keagamaan Religion Institution	Perkumpulan Sosial/Kebudayaan/ Olahraga/Hobi Society of Social/ Culture/Sports/Hobbies	Lembaga Bantuan Sosial/Swadaya Social Aid/ Scholarship
(1)	(6)	(7)	(8)
Koba	8	5	-
Lubuk Besar	-	1	-
Pangkalan Baru	3	-	-
Namang	3	-	-
Sungai Selan	1	1	-
Simpang Katis	2	1	-
Bangka Tengah	17	8	-

Catatan/*Note*:Sumber/*Source*: Badan Penanggulangan Bencana, Kesatuan Bangsa dan Politik Kabupaten Bangka Tengah/*Disaster Management Agency, Bational Unity and Politics of Bangka Tengah Regency*

Tabel
Table 4.6.10**Jumlah Organisasi Massa yang Mendaftar Tahun ini dan
Terdaftar di Kabupaten Bangka Tengah, 2018-2019**
**Number of Mass Organizations Register This Year and
Registered in Bangka Tengah Regency, 2018-2019**

Keterangan Description	2018	2019
(1)	(2)	(3)
1. Mendaftar Tahun ini <i>Register This Year</i>	-	3
2. Total Terdaftar <i>Total Registered</i>	84	87

Catatan/Note:

Sumber/Source: Badan Penanggulangan Bencana, Kesatuan Bangsa dan Politik Kabupaten Bangka Tengah/Disaster Management Agency, Bational Unity and Politics of Bangka Tengah Regency

Tabel 4.6.11 Jumlah Limbah Bahan Berbahaya dan Beracun (B3) yang Diawasi Menurut Kecamatan di Kabupaten Bangka Tengah, 2019
Number of Monitoring The Controlled Management of Hazardous and Toxic Waste by Subdistrict in Bangka Tengah Regency, 2019

Kecamatan Subdistrict	Jumlah Total	Keterangan Information
(1)	(2)	(3)
Koba	6	Perkebunan dan Pengolahan Kelapa Sawit, Ketenagalistrikan, SPBU, Rumah Sakit
Lubuk Besar	1	SPBU
Pangkalan Baru	22	SPBU, Bandar Udara, Rumah Sakit, Perhotelan, Penerimaan, Penimbunan dan Penyaluran BBM, Klinik, Showroom, SPBE, Pemangkasan Bukit Nunggal, Pengolahan Batu Granit, Sekolah Penerbang NAM Flying School, Bengkel Perbaikan Bodi & Cat Mobil
Namang	1	SPBU
Sungai Selan	1	Perkebunan dan Pengolahan Kelapa Sawit
Simpang Katis	3	SPBU dan klinik
Bangka Tengah	34	

Catatan/Note:

Sumber/Source: Dinas Lingkungan Hidup Kabupaten Bangka Tengah/Environment Department of Bangka Tengah Regency

Tabel
Table 4.6.12

Rasio Tempat Pembuangan Sampah (TPS) per Satuan Penduduk Menurut Kecamatan di Kabupaten Bangka Tengah, 2019
Ratio of Waste Disposal Sites per Unit Population by Subdistrict in Bangka Tengah Regency, 2019

Kecamatan Subdistrict	Jumlah Daya Tampung Pembuangan Sampah (m ³) Waste Disposal Sites Capacity	Jumlah Penduduk Total Population	Rasio (m ³)/1.000 Jiwa Ratio
(1)	(2)	(3)	(4)
Koba	729,00	41 251	17,67
Lubuk Besar	312,25	29 757	10,49
Pangkalan Baru	390,00	40 616	9,60
Namang	271,75	16 351	16,61
Sungai Selan	398,25	33 923	11,73
Simpang Katis	284,75	24 885	11,44
Bangka Tengah	2 386,00	186 783	12,77

Catatan/Note:

Sumber/Source: Dinas Lingkungan Hidup Kabupaten Bangka Tengah/Environment Department of Bangka Tengah Regency

Tabel 4.6.13 **Volume Sampah yang Ditangani Menurut Kecamatan di Kabupaten Bangka Tengah, 2019**
The Volume of Waste Handled by Subdistrict in Bangka Tengah Regency, 2019

Kecamatan Subdistrict	Jumlah sampah yang ditangani Volume of Waste Handled (m ³)
(1)	(2)
Koba	66,00
Lubuk Besar	47,61
Pangkalan Baru	64,98
Namang	26,16
Sungai Selan	54,27
Simpang Katis	39,81
Bangka Tengah	298,83

Catatan/Note:

Sumber/Source: Dinas Lingkungan Hidup Kabupaten Bangka Tengah/Environment Department of Bangka Tengah Regency

Tabel
Table 4.6.14

Distribusi Persentase Rumah Tangga Menurut Kecamatan dan Penggunaan Fasilitas Tempat Buang Air Besar di Kabupaten Bangka Tengah, 2019
Percentage Distribution of Household Population by Subdistrict and Type of Toilet Facility Used by The Household in Bangka Tengah Regency, 2019

Kecamatan Subdistrict	Sendiri Not Shared	Bersama Shared	MCK Umum Public Facility	Tidak Menggunakan Not Using	Tidak ada No Facility	Jumlah Total
(1)	(2)	(3)	(4)	(5)	(6)	(7)
Koba
Lubuk Besar
Pangkalan Baru
Namang
Sungai Selan
Simpang Katis
Bangka Tengah	92,25			7,75		100,00

Catatan/Note: ...

Sumber/Source: BPS Kabupaten Bangka Tengah, Survei Sosial Ekonomi Nasional (Susenas)/BPS-Statistics of Bangka Tengah Regency, National Socioeconomic Survey

<https://bangkatengahkab.bps.go.id>

Bab
Chapter

5

**PERTANIAN, KEHUTANAN
PETERNAKAN DAN PERIKANAN**
AGRICULTURE, FORESTRY, LIVESTOCK AND FISHERY

**PRODUKSI CABE, TIMUN
SAWI CHINA DAN KANGKUNG**

2019

*Production of chili
cucumber, Chinese cabbage
and water spinach*

160,29
Ton



122,37
Ton



Cabai
Chili



1 624,54
Ton

**Sawi
China**
Chinese
Cabbage



148,55
Ton

<https://bangkatengahkab.bps.go.id>

PENJELASAN TEKNIS

1. Lahan sawah adalah lahan pertanian yang berpetak-petak dan dibatasi oleh pematang (galengan), saluran untuk menahan/menyalurkan air, yang biasanya ditanami padi sawah tanpa memandang dari mana diperoleh atau status lahan tersebut. Lahan yang dimaksud termasuk lahan yang terdaftar di Pajak Bumi Bangunan, luran Pembangunan Daerah, lahan bengkok, lahan serobotan, lahan rawa yang ditanami padi dan lahan bekas tanaman tahunan yang telah dijadikan sawah, baik yang ditanami padi, palawija atau tanaman semusim lainnya.
2. Tegall/Kebun adalah lahan pertanian bukan sawah (lahan kering) yang ditanami tanaman semusim atau tahunan dan terpisah dengan halaman sekitar rumah serta penggunaannya tidak berpindah pindah.
3. Ladang/Huma adalah lahan pertanian bukan sawah (lahan kering) yang biasanya ditanami tanaman semusim dan penggunaannya hanya semusim atau dua musim, kemudian akan ditinggalkan bila sudah tidak subur lagi (berpindah-pindah). Kemungkinan lahan ini beberapa tahun kemudian akan dikerjakan kembali jika sudah subur.

TECHNICAL NOTES

1. *Wetland is agricultural land that separated by small dykes to resist water, where the main crop is usually wetland paddy without considering where it is got from or the status of the land. It includes the land that is registered at land income tax office, regional development contribution, 'bengkok' land, illegal ownership, swamps for rice cultivation, and annual crop land mark that has been used as rice field, which are both planted with paddy, secondary crops or the other seasonal crops.*
2. *Dry field/Garden is an dryland (unirrigated land) which is planted with seasonal or annual crops and separately from the yard around the house without shifting*
3. *Unirrigated agricultural field / Shifting cultivation land is dryland (unirrigated land) that usually is cultivated for seasonal crops and utilized only for one or two seasons, then it will be left when it is not fertile (shifting). Maybe, this land will be used again in a few years if it has been fertile.*

4. Lahan yang sementara tidak diusahakan adalah lahan yang biasanya diusahakan tetapi untuk sementara (lebih dari 1 (satu) tahun tetapi kurang dari atau sama dengan 2 (dua) tahun) tidak diusahakan, termasuk lahan sawah yang tidak diusahakan selama lebih dari 2 (dua) tahun.
 5. Data pokok tanaman pangan yang dikumpulkan adalah luas panen dan produktivitas (hasil per hektar). Produksi tanaman pangan merupakan hasil perkalian antara luas panen dengan produktivitas. Pengumpulan data luas panen dilakukan setiap bulan dengan pendekatan area kecamatan di seluruh wilayah Indonesia. Pengumpulan data produktivitas dilakukan melalui pengukuran langsung pada plot ubinan berukuran 2½ m x 2½ m. Pengumpulan data produktivitas dilakukan setiap subround (empat bulanan) pada waktu panen petani.
 6. Data produksi padi dan palawija yang disajikan adalah dalam kualitas: gabah kering giling (padi), pipilan kering (jagung), biji kering (kedelai dan kacang tanah), dan umbi basah (ubi kayu dan ubi jalar).
 7. Tanaman sayuran dan buah-
4. *Temporarily unused land is land that is regularly used but temporarily (more than a year but less or equal than two years) is unused, it includes wetland that is not cultivated more than two years.*
 5. *The main food crops data collected consists of harvested area and productivity (yield per hectare). Food crops production is generated by harvested area multiplied by productivity. The harvested area data is collected every month using subdistrict area approach in all subdistrict in Indonesia. The productivity data collection is conducted by a direct measurement in 2½m x 2½m crop cutting plot. The productivity measurement is conducted in every subround (four monthly) at the time when farmers are harvesting their crops.*
 6. *Production of paddy and secondary crops data are presented in the form of: dry unhusked rice (paddy), dry loose maize (maize), dry shells crops (soybeans and peanuts), and fresh roots (cassava and sweet potatoes).*
 7. *Seasonal vegetable and fruit plants*

buah semusim

Tanaman sayuran semusim adalah tanaman sumber vitamin, garam mineral dan lain-lain yang dikonsumsi dari bagian tanaman yang berupa daun, bunga, buah, dan umbinya, yang berumur kurang dari satu tahun.

Tanaman buah-buahan semusim adalah tanaman sumber vitamin, garam mineral, dan lain-lain yang dikonsumsi dari bagian tanaman yang berupa buah, berumur kurang dari satu tahun, tidak berbentuk pohon/rumpun tetapi menjalar dan berbatang lunak.

Seasonal vegetable plants are plants which are the sources of vitamin, mineral salt, etc, consumed from the part of the plant in the form of leaf, flower, fruit, and root with the age of less than one year.

Seasonal fruit plants are plants which are the sources of vitamin, mineral salt, etc, consumed from the part of the plant in the form of fruits. These plants are creeps with the age of less than one year.

8. Tanaman buah-buahan dan sayuran tahunan

Tanaman buah-buahan tahunan adalah tanaman sumber vitamin, garam mineral, dan lain-lain yang dikonsumsi dari bagian tanaman yang berupa buah dan merupakan tanaman tahunan.

Tanaman sayuran tahunan adalah tanaman sumber vitamin, garam mineral, dan lain-lain yang dikonsumsi dari bagian tanaman yang berupa daun dan atau buah yang berumur lebih dari satu tahun.

8. *Annual fruit and vegetable plants*

Annual fruit plants are plants which are the sources of vitamin, contained mineral salt, etc, consumed from the part of plant in the form of fruit and more than one year of age.

Annual vegetable plants are plants which are the sources of vitamin, contained mineral salt, etc, consumed from the part of the plant in the form of vegetable and more than one year of age.

9. Tanaman biofarmaka adalah tanaman yang bermanfaat untuk obat-obatan, kosmetik, dan kesehatan yang dikonsumsi atau digunakan dari bagian-bagian tanaman seperti daun, batang, buah, umbi (rimpang) ataupun

9. *Medicinal plants are plants*

which are useful for medicine. It is consumed from part of the plant such as leaf, flower, fruit, tuber, and root.

akar.

10. Tanaman hias adalah tanaman yang mempunyai nilai keindahan baik bentuk, warna daun, tajuk maupun bunganya, sering digunakan untuk penghias pekarangan dan lain sebagainya.
11. Luas panen tanaman hortikultura adalah luas tanaman sayuran, buah-buahan, biofarmaka, dan tanaman hias yang diambil hasilnya/dipanen pada periode pelaporan.
12. Luas panen untuk tanaman sayuran adalah luas tanaman yang dipanen sekaligus/habis/dibongkar dan luas tanaman yang dipanen berkali-kali (lebih dari satu kali)/belum habis. Tanaman yang dipanen sekaligus/habis/dibongkar adalah tanaman yang sehabis panen langsung dibongkar/dicabut, terdiri dari bawang merah, bawang putih, bawang daun, kentang, kol/kubis, kembang kol, petsai/sawi, wortel, lobak, dan kacang merah. Tanaman yang dipanen berkali-kali (lebih dari satu kali)/belum habis adalah tanaman yang pemanenannya lebih dari satu kali dan biasanya dibongkar apabila panen terakhir sudah tidak memadai lagi, terdiri dari: kacang panjang, cabe besar, cabe rawit, jamur, tomat, terung, buncis, ketimun, labu siam, kangkung,
10. *Ornamental plants are plants which have a beauty value, either in shape, colour of leaf or crown of flower, and they are often used as a yard decorator.*
11. *Harvested area of horticulture is area which vegetable, fruit, medicinal and ornamental plant of crop harvested during the period of report.*
12. *Harvested area of vegetables is area of entirely plant harvested/ demolished and plant harvested several times/undemolished. Entirely plants harvested/ demolished are plants usually harvested once and demolished to be substituted by other plants, consisting of: shallots, garlic, leeks, potato, cabbage, cauli flower, mustard green, carrots, chinese radish, and red kidney beans. Plants harvested several times/ undemolished are plants usually harvested more than once and demolished in the case that the last harvest was economically not profitable. They consist of : yard long beans, chili, small chili, mushroom, tomatoes, egg plant, frech beans, cucumber, pumpkin/ chajota, swamp cabbage, spinach, melon, watermelon, and blewah .*

bayam, melon, semangka, dan blewah.

13. Produksi hortikultura adalah hasil Menurut bentuk produk dari setiap tanaman sayuran, buah-buahan, biofarmaka dan tanaman hias yang diambil berdasarkan luas yang dipanen/tanaman yang menghasilkan pada bulan/triwulan laporan.
14. Data perkebunan besar dikumpulkan oleh BPS setiap bulan secara lengkap (sensus bulanan) dengan sistem surat pos. Khusus untuk tanaman kelapa, cengkeh, dan kapok, datanya diperoleh dari Direktorat Jenderal Perkebunan. Data perkebunan rakyat juga diperoleh dari Direktorat Jenderal Perkebunan.
15. Penghitungan luas tanaman perkebunan besar adalah pada keadaan akhir tahun dan tidak termasuk yang luasnya kurang dari 5 hektar.
16. Bentuk produksi perkebunan adalah; karet kering (karet), daun kering (teh dan tembakau), biji kering (kopi dan coklat), kulit kering (kayu manis dan kina), serat kering (rami), bunga kering (cengkeh), refined sugar (tebu dari perkebunan besar), gula mangkok (tebu dari perkebunan rakyat), ekivalen kopra (kopra), biji dan bunga (pala) serta minyak
13. *Horticulture production is the standard production quantity form of vegetable, fruit, medicinal and ornamental plant based on harvested area/the number of production plants reported monthly/quarterly.*
14. *Data on estates are collected by the BPS every month on complete basis through a mailing system. Data on coconut, clove, and kapok, as well as on smallholder plantation, are acquired from the Directorate General of Estates.*
15. *Planted areas of estates refer to condition at the end of the year, and exclude areas less than 5 hectares.*
16. *Production of estates crops are follows: dry rubber (rubber); dry leaves (tea and tobacco); dry beans (coffee and cocoa); dry bark (cassia vera and cinchona); dry fibre (rosella); dry flowers/buds (cloves); refined sugar (sugar cane from estate); cup sugar (sugar cane from smallholders); copra (copra); seeds and buds (nutmeg); and leaf oil (citronella).*

daun (sereh).

- | | |
|---|---|
| <p>17. Persediaan akhir tahun produksi perkebunan besar bukan merupakan cadangan penyangga (buffer stock).</p> | <p>17. <i>The production availability of estates at the end of year is not the buffer stock.</i></p> |
| <p>18. Data Statistik Kehutanan sebagian besar merupakan data sekunder yang bersumber dari Kementerian Kehutanan.</p> | <p>18. <i>Most of forestry statistics are secondary data obtained from the Ministry of Forestry.</i></p> |
| <p>19. Kawasan hutan adalah wilayah tertentu yang berupa hutan, yang ditunjuk dan atau ditetapkan oleh pemerintah untuk dipertahankan keberadaannya sebagai hutan tetap. Hal ini untuk menjamin kepastian hukum mengenai status kawasan hutan, letak batas dan luas suatu wilayah tertentu yang sudah ditunjuk menjadi kawasan hutan tetap.</p> | <p>19. <i>Forest Area is a specific territory of forest ecosystem determined and or decided by the government as a permanent forest. Such decision is important to maintain the size of forest area and to ensure its legitimation and boundary demarcation of permanent forest.</i></p> |
| <p>20. Kawasan hutan Indonesia ditetapkan oleh Menteri Kehutanan dalam bentuk Surat Keputusan Menteri Kehutanan tentang Penunjukan Kawasan Hutan dan Perairan Provinsi. Penunjukan Kawasan Hutan ini disusun berdasarkan hasil pemaduserasian antara Rencana Tata Ruang Wilayah Provinsi (RTRWP) dengan Tata Guna Hutan Kesepakatan (TGHK).</p> | <p>20. <i>Indonesian forest area is determined by the Minister of Forestry in the format of Ministerial Decree on the Designation of Provincial Forest Area and Inland Water, Coastal and Marine Ecosystem. The designation of Forest Area is formulated based on integrated and harmonized of Provincial Spatial Planning (RTRWP) and Forest Land Use by Concensus (TGHK).</i></p> |
| <p>21. Penunjukan kawasan hutan mencakup pula kawasan perairan yang menjadi bagian dari</p> | <p>21. <i>The designation of forest area in some cases also cover inland water, coastal and marine ecosystem that</i></p> |

Kawasan Suaka Alam (KSA) dan Kawasan Pelestarian Alam (KPA).

may become part of Sanctuary Reserve Area (KSA) and Nature Conservation Area (KPA).

22. Kawasan Suaka Alam (KSA) adalah kawasan dengan ciri khas tertentu, baik di darat maupun di perairan yang mempunyai fungsi pokok sebagai kawasan pengawetan keanekaragaman tumbuhan dan satwa serta ekosistemnya, yang juga berfungsi sebagai wilayah sistem penyangga kehidupan.
22. *A Sanctuary Reserve Area is a specific terrestrial or aquatic area having specific criteria for preserving biodiversity plant and animal as well as ecosystem, which also serve as life support system.*
23. Kawasan Pelestarian Alam (KPA) adalah kawasan dengan ciri khas tertentu, baik di darat maupun di perairan yang mempunyai fungsi pokok perlindungan sistem penyangga kehidupan, pengawetan keanekaragaman jenis tumbuhan dan satwa, serta pemanfaatan secara lestari sumber daya alam hayati dan ekosistemnya.
23. *A Nature Conservation area is a specific terrestrial or aquatic area whose main function is to serve life support system and preserve diversity of plant and animal species, as well as to provide a sustainable utilization of living resources and their ecosystems.*
24. Berdasarkan Undang-Undang No. 41 Tahun 1999 tentang Kehutanan, kawasan hutan dibagi ke dalam kelompok Hutan Konservasi, Hutan Lindung, dan Hutan Produksi.
24. *In accordance to the Act on Forestry No. 41/1999, forest area is categorized as Conservation Forest, Protection Forest and Production Forest.*
25. Hutan Konservasi adalah kawasan hutan dengan ciri khas tertentu, yang mempunyai fungsi pokok pengawetan keanekaragaman tumbuhan dan satwa serta ekosistemnya.
25. *Conservation Forest is a forest area having specific characteristic established for the purposes of conservation of animal and plant species as well as their ecosystem.*

26. Hutan Lindung adalah kawasan hutan yang mempunyai fungsi pokok sebagai perlindungan sistem penyangga kehidupan untuk mengatur tata air, mencegah banjir, mengendalikan erosi, mencegah intrusi air laut, dan memelihara kesuburan tanah.
27. Hutan Produksi adalah kawasan hutan yang mempunyai fungsi pokok memproduksi hasil hutan. Hutan produksi terdiri dari Hutan Produksi Tetap (HP), Hutan Produksi Terbatas (HPT), dan Hutan Produksi yang dapat dikonversi.
28. Hutan Konservasi terdiri dari: Kawasan suaka alam berupa Cagar Alam (CA) dan Suaka Margasatwa (SM); kawasan pelestarian alam berupa Taman Nasional (TN), Taman Hutan Raya (THR), dan Taman Wisata Alam (TWA); Taman Buru (TB). Taman Buru adalah kawasan hutan yang ditetapkan sebagai tempat wisata berburu.
29. Penetapan lahan kritis mengacu pada lahan yang telah sangat rusak karena kehilangan penutupan vegetasinya, sehingga kehilangan atau berkurang fungsinya sebagai penahan air, pengendali erosi, siklus hara, pengatur iklim mikro, dan retensi karbon. Berdasarkan kondisi
26. *Protection Forest is a forest area designated to serve life support system, maintain hydrological system, prevent of flood, erosion control, seawater intrusion, and maintain soil fertility.*
27. *Production Forest is a forest area designated mainly to promote sustainable forest production. Production forest is classified as permanent production forest, limited production forest, and convertible production forest.*
28. *Conservation Forest is divided into: Sanctuary Reserve area consists of Strict Nature Reserve and Wildlife Sanctuary. Nature conservation area consists of National Park (TN), Grand Forest Park (THR), and Nature Recreation Park (TWA); Game Hunting Park (TB) Game Hunting Park is forest area devoted for game hunting recreation.*
29. *Critical land refers to a piece of land severely damaged due to lost of its vegetation cover so that its functions as water retention, erosion control, nutrient cycling, micro climate regulator and carbon retention are completely depleted. Based upon its vegetation condition, the land could be*

vegetasinya, kondisi lahan dapat diklasifikasikan sebagai: sangat kritis, kritis, agak kritis, potensial kritis, dan kondisi normal.

classified as : very critical, critical, slight critical, potential critical, and normal condition.

30. Reboisasi atau rehabilitasi hutan bertujuan untuk menghutankan kembali kawasan hutan yang kritis di wilayah daerah aliran sungai (DAS) yang dilaksanakan bersama masyarakat secara partisipatif.
30. *Reforestation or forest rehabilitation is intended to rehabilitate the critical land inside forest area or watershed to improve their ecological and hydrological functions. The activities were conducted with active participation of local communities who live nearby the target area.*
31. Pemanfaatan hasil hutan kayu adalah segala bentuk usaha yang memanfaatkan dan mengusahakan hasil hutan kayu dengan tidak merusak lingkungan dan tidak mengurangi fungsi pokok hutan. Kegiatan ini hanya dapat dilaksanakan pada areal hutan yang memiliki potensi untuk dilakukan kegiatan pemanfaatan hasil hutan kayu dan dapat dilaksanakan setelah diperoleh izin usaha.
31. *Commercial utilization of timber as forest product is activities to utilize timber without destructing the environment and undermining the main functions of the forest area. Those activities could only be executed in forest area with high commercial timber value with license.*
32. Izin Usaha Pemanfaatan Hasil Hutan Kayu (IUPHHK) pada hutan alam adalah izin untuk memanfaatkan hutan produksi yang kegiatannya terdiri dari pemanenan atau penebangan, penanaman, pemeliharaan, pengamanan, pengolahan, dan pemasaran hasil hutan kayu. IUPHHK dapat diberikan kepada perorangan, koperasi, badan
32. *The license to commercially utilize timber in natural forest is license to utilize production forest for which the activities consist of harvesting or felling, planting, tending, protecting, processing, and marketing. The license could be granted to individuals, cooperatives, private companies, state-owned enterprises/local government-owned enterprises.*

usaha swasta, dan BUMN/BUMD.

33. Produksi hasil hutan utama yang dihasilkan dari hutan adalah kayu bulat. Produksi kayu bulat ini dihasilkan dari hutan alam melalui kegiatan perusahaan Hak Pengusahaan Hutan (HPH/IUPHHK), kegiatan ijin pemanfaatan kayu (IPK) dalam rangka pembukaan wilayah hutan, pembangunan Hutan Tanaman Industri (HTI), serta kegiatan hutan rakyat.
33. *The main product of commercial forest operation is log. The log is harvested from various sources such as natural forest granted to concessionaires (IUPHHK/HPH), land clearing activities (IPK), industrial forest plantation (HTI) and community forest.*
34. Kayu Gergajian merupakan kayu hasil konversi kayu bulat dengan menggunakan mesin gergaji, mempunyai bentuk yang teratur dengan sisi-sisi sejajar dan sudut-sudutnya siku dengan ketebalan tidak lebih dari 6 cm dan kadar air tidak lebih dari 18 persen. Kayu gergajian yang diolah langsung dari kayu bulat, wajib didukung dengan dokumen yang sah.
34. *Sawn Timber Constitutes a sawmill product derived from logs as raw material. The product is characterized with regular forms having parallel sides at right angle to each other, thickness not more than 6 cm and moisture content not to exceed 18 percent. Sawn timber produced directly from logs must be certified by a legal document.*
35. Kayu Lapis adalah panel kayu yang tersusun dari lapisan veneer dibagian luarnya, sedangkan dibagian intinya (core) bisa berupa veneer atau material lain, diikat dengan lem kemudian di-press (ditekan) sedemikian rupa sehingga menjadi panel yang kuat. Termasuk dalam artian ini adalah kayu lapis yang dilapisi lagi dengan material lain.
35. *Plywood is wood panel consisting of layers pressed together in between veneers; the core may be veneer or some other material, bound together with glue and pressed tightly together to make a strong panel. Included to this definition is plywood covered with other materials.*

36. Data populasi ternak bersumber dari Direktorat Jenderal Peternakan dan Kesehatan Hewan Kementerian Pertanian, sedangkan jumlah pemotongan ternak merupakan hasil Survei Laporan Pemotongan Ternak. Pengumpulan data pemotongan ternak dilakukan secara lengkap setiap triwulan di seluruh Rumah Potong Hewan (RPH) dan Tempat Pemotongan Hewan (TPH) yang ada di Indonesia. Pada tahun 2013 jumlah Dokumen RPH/TPH hasil pencacahan yang diolah sebanyak 4.033.
36. *Data of domestic livestock population are obtain from the Directorate General of Livestock and Animal Health Service, while data on the number of animals slaughtered are based on the quarterly survey conducted by BPS. This survey is a complete enumeration on all slaughterhouses and abattoirs in Indonesia. There are 4.033 covered in 2013.*
37. Data statistik perikanan merupakan data sekunder yang bersumber dari Direktorat Jenderal Perikanan Tangkap dan Direktorat Jenderal Budidaya. Statistik perikanan dibedakan atas data Perikanan Tangkap dan Perikanan Budidaya. Perikanan Tangkap diklasifikasikan atas penangkapan ikan di laut dan penangkapan ikan di perairan umum. Perikanan Budidaya diklasifikasikan atas jenis budidaya yaitu budidaya laut, tambak, kolam, karamba, jaring apung, dan sawah.
37. *Fishery Statistics are secondary data obtained from the Directorate General of Capture Fisheries and Directorate General of Aquaculture. Fishery statistics are categorized into capture fisheries and aquaculture. Capture fisheries are further classified into marine capture fisheries and inland open water capture fisheries. Aquaculture are further classified into several types of culture: marine culture, brackish water pond, fresh water pond, cage, floating net, and fish breeding in paddy fields.*
38. Rumah Tangga Perikanan Tangkap adalah rumah tangga yang melakukan kegiatan penangkapan ikan/binatang air lainnya/tanaman air dengan tujuan sebagian/seluruh hasilnya
38. *A capture fishery household is a household conducting activities in catching fishes/other aquatic animals/aquatic plants, for which the products are wholly or partly to be sold.*

untuk dijual.

39. Rumah Tangga Perikanan Budidaya adalah rumah tangga yang melakukan kegiatan budidaya ikan/binatang air lainnya/tanaman air dengan tujuan sebagian/seluruh hasilnya untuk dijual.
39. *An aquaculture fishery household is a household conducting activities in culturing fishes/other aquatic animals/aquatic plants, for which the products are wholly or partly to be sold. different types of parameters.*

ULASAN

Sektor pertanian saat ini masih memiliki peranan strategis, yakni sebagai sumber utama kehidupan dan pendapatan masyarakat petani, kehidupan sebagai penghasil pangan bagi masyarakat, sebagai penghasil bahan mentah dan bahan baku bagi industri pengolahan, sebagai penyedia lapangan pekerjaan dan lapangan usaha yang menjadi sumber penghasilan masyarakat, sebagai sumber penghasil devisa negara, sebagai produk mata perdagangan serta sebagai salah satu unsur pelestarian lingkungan hidup. Pembangunan pertanian meliputi pertanian tanaman pangan dan Holtikultura, perkebunan, peternakan, perikanan, dan kehutanan.

Di Kabupaten Bangka Tengah program kerja sub sektor tanaman pangan pada saat ini diarahkan pada program peningkatan kesejahteraan petani, peningkatan ketahanan pangan serta peningkatan produksi pertanian yang diprioritaskan pada beberapa kegiatan seperti :

- Pelatihan petani tanaman jeruk
- Peningkatan kemampuan lembaga petani (pengembangan usaha agribisnis pedesaan)
- Pengembangan cadangan pangan daerah
- Pengembangan desa mandiri pangan
- Pengembangan diversifikasi pangan

DESCRIPTION

Agricultural sector at this time has strategic part, that is as main resource and income for farmers, as food producer for society, as raw material producer and basic commodity for industry, as occupation provider that provide income for society, as source of state's stock exchange producer, as product of commerce and also as one of environment continuation element. Agriculture development covering food crop agriculture and Holticulture, estate, livestock, fishery, and forestry.

In Bangka Tengah Regency, workplan of food crops subsector at this time instructed at rising farmer prosperity program, food reconciliation program and rising agriculture production that priority to some activities such as:

- *Orange farmer training*
- *Improvement of farmer organization ability (rural agribusiness development)*
- *Development of food reserve area*
- *Development of self-supporting village of food*
- *Development of food diversification*
- *Prepare the agriculture production tools, like seed*
- *Development orange and paddy area (trough farm and irrigate*

- Penyediaan sarana produksi pertanian berupa bibit tanaman
- Pengembangan areal tanaman jeruk dan sawah (melalui dana pengelolaan lahan dan air)
- Pengembangan sayuran organik
- Penyuluhan pada kelompok tani (pertanian dan peternakan)

Pada tahun 2019, untuk luas panen dan produksi padi sawah mengalami penurunan dibandingkan tahun sebelumnya, yaitu menjadi 175 hektar. Namun, bila dilihat dari produktivitasnya nilainya meningkat dari 3,08 menjadi 3,10 (ton/ha). Untuk padi ladang, baik produksi maupun produktivitas mengalami peningkatan dibandingkan dengan tahun sebelumnya.

Produksi tanaman jagung, ubi kayu, talas, dan kacang tanah meningkat jika dibandingkan dengan tahun sebelumnya, masing-masing sebesar 1.042,4 ton; 8.078 ton; 54,3 ton; dan 18 ton.

Komoditas tanaman perkebunan lada masih menjadi salah satu primadona di Kabupaten Bangka Tengah. Hal ini bisa dilihat dari bertambahnya nilai produksi dibandingkan dengan tahun sebelumnya, Kelapa Sawit menjadi 24.472,54 ton, karet 8.463,14 ton, kelapa 372,08 ton, kakao 30,34 ton dan kopi 9,6 ton.

Pada tahun 2019, populasi ternak

- *management fund)*
- *Development of organic vegetables*
- *Counseling to farmer group (agriculture and livestock)*

In 2019, the harvested area and production of paddy were decreased compared to the previous year, 175 ha. The productivity value were increased from 3.08 to 3.10 (ton/ha). For paddy fields, both production and productivity area has increased compared to the previous year.

Production of corn, cassava, taro, and peanut plants increased when compared to the previous year, respectively 1,042.4 tons; 8,078 tons; 54.3 tons and 18 tons.

Pepper plantation commodities is still one of the prima donna in Bangka Tengah Regency. This can be seen from the increase of production in 2019. Production of Oil palm become 24,47.54 tons, Rubber 8,463.14 tons, coconut 372.08 tons, cocoa 30.34 tons and coffee 9.60 tons.

In 2019, the livestock population is

relatif mengalami peningkatan dibandingkan dengan tahun 2018. Jumlah populasi yang terbanyak adalah ayam pedaging sebesar 792.672.

relatively increasing compared to 2018. The largest number of population is broiler amounted to 792,672

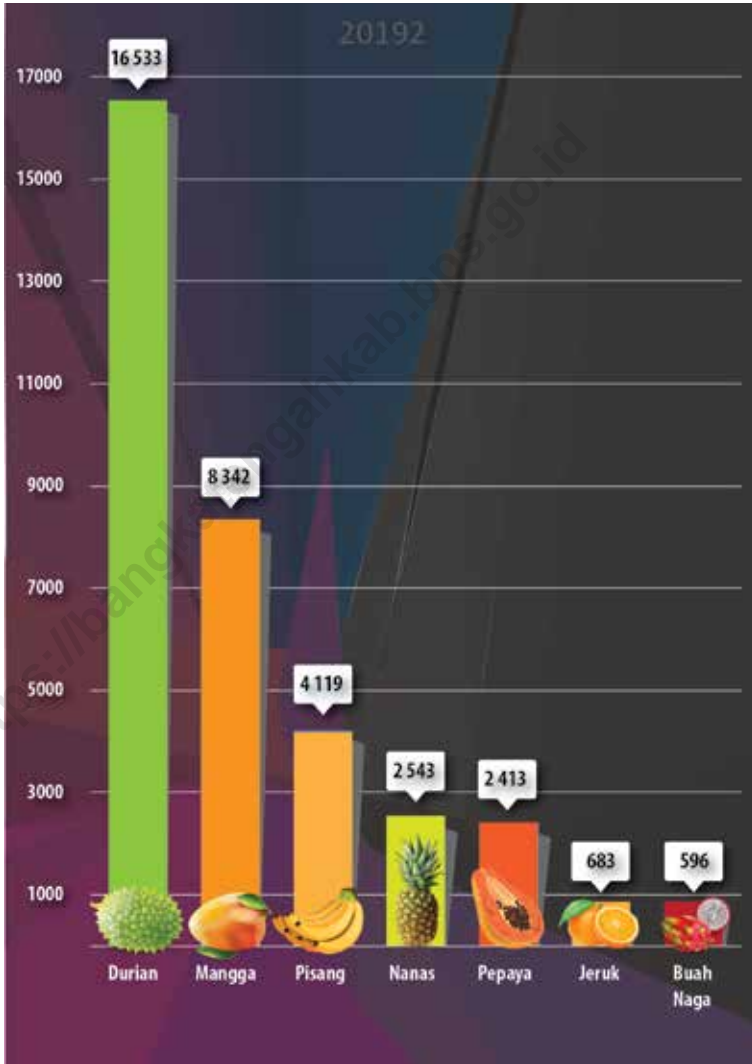
Produksi perikanan di Kabupaten Bangka Tengah tahun 2019 sebesar 27.327,56 ton, dengan rincian perikanan laut 27.316,464 ton dan perikanan darat (budidaya) 11,096 ton. Sedangkan sarana dan prasarana penangkap ikan dilaut berupa perahu tanpa motor berjumlah 38 unit, perahu motor tempel 838 unit, dan kapal motor sebanyak 931 unit.

Fisheries production in the Bangka Tengah Regency in 2019 amounted to 27,327.56 tons, with details of 27,316.464 tons of marine fisheries and aquaculture (farming) 11.096 tons. While the fishing facilities at sea in the form of boats without motors totaling 38 units, 838 units of outboard motor boats and motor boats as many as 931 units.

<https://bangkatengahkab.go.id>

Gambar 5.1
Figures

Produksi Buah-Buahan Tahunan Menurut Jenis Tanaman di Kabupaten Bangka Tengah (kuintal), 2016–2019
Production of Annual Fruits by Kind of Plant in Bangka Tengah Regency (quintal), 2016–2019



Sumber/Source : Dinas Pertanian Kabupaten Bangka Tengah/Agriculture Department of Bangka Tengah Regency

5.1 HORTIKULTURA

HORTICULTURE

Tabel 5.1.1 **Luas Panen Tanaman Sayuran dan Buah-buahan Semusim Menurut Jenis Tanaman di Kabupaten Bangka Tengah (ha), 2016–2019**
Harvested Area of Seasonal Vegetables and Fruits by Kind of Plant in Bangka Tengah Regency (ha), 2016–2019

Pengguna Lahan/Land Use	Luas Lahan (ha) Land Area
(1)	(2)
I. Lahan Pertanian/Agriculture Area	168 132,38
I.1. Lahan Sawah / <i>Paddy Wetfield</i>	306,00
a. Irigasi / <i>Irrigation</i>	53,00
b. Tadah Hujan / <i>Rainfield Land</i>	253,00
c. Rawa Pasang Surut / <i>Up Low Waterland</i>	-
d. Rawa Lebak/ <i>Valley</i>	-
I.2. Lahan Bukan Sawah / <i>Dry Land</i>	167 826,38
a. Tegal/Garden / <i>Dry Field</i>	12 665,00
b. Ladang / <i>Shifting Cultivation</i>	185,40
c. Perkebunan / <i>Estate Crops</i>	26 057,81
d. Hutan Rakyat / <i>Wooded Land</i>	-
e. Padang Pengembalaan/ <i>Meadows</i>	-
f. Sementara Tidak diusahakan / <i>Temporarily Unused</i>	-
g. Lain -Lain (Tambak, Kolam, Empang, Hutan Negara,dll)/ <i>Others (Pond, State Forest)</i>	128 918,18
	59 779,00
II. Lahan Bukan Pertanian/ <i>Non Agriculture Area</i>	59 779,00
a. Jalan, Pemukiman, Perkantoran, Sungai, dll <i>Road, residential sites, office, Rivers and others</i>	
Jumlah/Total	227 911,38

Catatan/Note: ...

Sumber/Source: Dinas Pertanian Kabupaten Bangka Tengah/Agriculture Department of Bangka Tengah Regency

Tabel
Table 5.1.2

Luas Lahan Sawah Menurut Kecamatan dan Jenis Pengairan di Kabupaten Bangka Tengah (ha), 2019
Area of Wetland by Subdistrict and Type of Irrigation in Bangka Tengah Regency (ha), 2019

Kecamatan Subdistrict	Irigasi Irrigation	Non Irigasi Non Irrigation	Jumlah Total
(1)	(2)	(3)	(4)
Koba	-	-	-
Lubuk Besar	-	-	-
Pangkalan Baru	-	-	-
Namang	53,00	55,00	108,00
Sungai Selan	-	189,00	189,00
Simpang Katis	-	9,00	9,00
Bangka Tengah	53,00	253,00	306,00

Catatan/Note: ...

Sumber/Source: Dinas Pertanian Kabupaten Bangka Tengah/Agriculture Department of Bangka Tengah Regency

Tabel
Table 5.1.3**Luas Sawah dan Irigasi Menurut Kecamatan di Kabupaten
Bangka Tengah, 2019**
*The Area of Rice Field and Irrigation by Subdistrict in Bangka
Tengah Regency, 2019*

Kecamatan Subdistrict	Luas Sawah (ha) Area of Rice Field	Saluran Primer (m ³) Primary Channel	Saluran Pembuang (m ³) Recycle Channel	Daerah yang Dialiri (ha) Irrigated Area
(1)	(2)	(3)	(4)	(5)
Koba	-	-	-	-
Lubuk Besar	-	-	-	-
Pangkalan Baru	-	-	-	-
Namang	197	5 393,49	9 079	130
Sungai Selan	-	-	-	-
Simpang Katis	-	-	-	-
Bangka Tengah	197	5 393,49	9 079	130

Catatan/Note: ...

Sumber/Source: Dinas Pekerjaan Umum, Penataan Ruang dan Pertanahan Kabupaten Bangka Tengah/Department of Public Works, Spatial Planning and Land of Bangka Tengah Regency

Tabel
Table 5.1.4

Luas Lahan Tegal/Kebun, Ladang/Huma, dan Lahan yang Sementara Tidak Diusahakan Menurut Kecamatan di Kabupaten Bangka Tengah (ha), 2019
Area of Dry Field/Garden, Shifting Cultivation, Land and Temporarily Unused Land by Subdistrict in Bangka Tengah Regency (ha), 2019

Kecamatan Subdistrict	Tegal/Kebun Dry Field/Garden	Ladang/Huma Shifting Cultivation	Sementara Tidak Diusahakan Temporarily Unused
(1)	(2)	(3)	(4)
Koba	646,00	10,00	-
Lubuk Besar	460,00	5,00	-
Pangkalan Baru	123,00	-	-
Namang	2 060,00	15,00	-
Sungai Selan	4 962,00	113,00	-
Simpang Katis	4 414,00	2,90	-
Bangka Tengah	12 665,00	145,90	-

Catatan/Note: ...

Sumber/Source: Dinas Pertanian Kabupaten Bangka Tengah/Agriculture Department of Bangka Tengah Regency

Tabel
Table 5.1.5**Luas Panen, Produktivitas, Produksi Padi Sawah Menurut Kecamatan di Kabupaten Bangka Tengah (ha), 2019**
Harvested Area, Productivity, dan Production of Wetland Paddy by Subdistrict in Bangka Tengah Regency (ha), 2019

Kecamatan Subdistrict	Luas Panen (ha) Harvested Area (ha)	Produktivitas (ton/ha) Productivity (ton/ha)	Produksi (ton) Production (ton)
(1)	(2)	(3)	(4)
Koba	-	-	-
Lubuk Besar	-	-	-
Pangkalan Baru	-	-	-
Namang	126,00	4,30	705,60
Sungai Selan	44,00	1,00	44,00
Simpang Katis	5,00	1,00	5,00
Bangka Tengah	175,00	3,10	754,60

Catatan/Note: ...

Sumber/Source: Dinas Pertanian Kabupaten Bangka Tengah/Agriculture Department of Bangka Tengah Regencys

Tabel
Table 5.1.6

Luas Panen, Produktivitas, Produksi Padi Ladang Menurut Kecamatan di Kabupaten Bangka Tengah (ha), 2019
Harvested Area, Productivity, dan Production of Dryland Paddy by Subdistrict in Bangka Tengah Regency (ha), 2019

Kecamatan Subdistrict	Luas Panen (ha) Harvested Area (ha)	Produktivitas (ton/ha) Productivity (ton/ha)	Produksi (ton) Production (ton)
(1)	(2)	(3)	(4)
Koba	-	-	-
Lubuk Besar	2,50	1,80	4,50
Pangkalan Baru	-	-	-
Namang	-	-	-
Sungai Selan	244,30	1,80	474,70
Simpang Katis	-	-	-
Bangka Tengah	246,80	3,60	479,20

Catatan/Note: ...

Sumber/Source: Dinas Pertanian Kabupaten Bangka Tengah/Agriculture Department of Bangka Tengah Regency

Tabel
Table 5.1.7

Luas Panen, Produksi dan Produktivitas Tanaman Pangan di Kabupaten Bangka Tengah (ha), 2013-2019
Harvested Area, Production, and Productivity of Food Crops in Bangka Tengah Regency (ha), 2013-2019

Tahun Year	Padi Ladang/Dryland Paddy		
	Luas Panen (ha) Harvested Area (ha)	Produksi (ton) Production (ton)	Produktivitas (ton/ha) Productivity (ton/ha)
(1)	(2)	(3)	(4)
2013	85,0	121,6	1,4
2014	118,0	258,8	2,2
2015	149,0	297,7	2,0
2016	294,0	559,0	1,9
2017	295,0	507,4	1,7
2018	258,5	465,3	1,8
2019	246,8	479,2	1,8

Bersambung /Continued

Lanjutan Tabel/*Continued Table 5.1.7*

Tahun Year	Padi Sawah/Wetland Paddy		
	Luas Panen (ha) Harvested Area (ha)	Produksi (ton) Production (ton)	Produktivitas (ton/ha) Productivity (ton/ha)
(1)	(2)	(3)	(4)
2013	130,0	339,0	3,0
2014	67,0	387,2	3,1
2015	33,0	205,0	2,1
2016	101,0	291,8	2,9
2017	108,0	378,0	3,5
2018	183,5	564,5	3,1
2019	175,0	754,6	4,3

Bersambung /Continued

Lanjutan Tabel/*Continued Table 5.1.7*

Tahun Year	Jagung/Corn		
	Luas Panen (ha) Harvested Area (ha)	Produksi (ton) Production (ton)	Produktivitas (ton/ha) Productivity (ton/ha)
(1)	(2)	(3)	(4)
2013	130,0	387,2	3,0
2014	67,0	205,0	3,1
2015	33,0	69,8	2,1
2016	76,4	396,2	5,2
2017	128,5	415,3	3,2
2018	86,4	278,3	3,2
2019	196,0	1042,4	5,3

Bersambung /*Continued*

Lanjutan Tabel/Continued Table 5.1.7

Tahun Year	Kacang Tanah/Peanut		
	Luas Panen (ha) Harvested Area (ha)	Produksi (ton) Production (ton)	Produktivitas (ton/ha) Productivity (ton/ha)
(1)	(2)	(3)	(4)
2013	86,0	256,3	3,0
2014	38,0	123,7	3,3
2015	14,0	123,7	3,3
2016	21,4	54,1	2,5
2017	16,7	31,9	1,9
2018	6,8	16,3	2,4
2019	3,9	18,0	2,7

Bersambung /Continued

Lanjutan Tabel/*Continued Table 5.1.7*

Tahun Year	Ubi Kayu/Cassava		
	Luas Panen (ha) Harvested Area (ha)	Produksi (ton) Production (ton)	Produktivitas (ton/ha) Productivity (ton/ha)
(1)	(2)	(3)	(4)
2013	111,0	1635,9	14,7
2014	147,0	2122,4	14,4
2015	112,0	2474,7	22,1
2016	192,8	2854,8	14,8
2017	180,8	2030,0	11,2
2018	227,8	3191,0	14,0
2019	316,0	8078,8	24,9

Bersambung /*Continued*

Lanjutan Tabel/Continued Table 5.1.7

Tahun Year	Ubi Jalar/Sweet Potatoes		
	Luas Panen (ha) Harvested Area (ha)	Produksi (ton) Production (ton)	Produktivitas (ton/ha) Productivity (ton/ha)
(1)	(2)	(3)	(4)
2013	83,0	732,2	8,9
2014	87,0	837,9	9,6
2015	38,0	304,1	8,0
2016	30,8	200,6	6,5
2017	17,6	203,3	11,6
2018	7,3	79,1	10,8
2019	6,5	96,1	14,8

Bersambung /Continued

Lanjutan Tabel/*Continued Table 5.1.7*

Tahun Year	Talas/Taro		
	Luas Panen (ha) Harvested Area (ha)	Produksi (ton) Production (ton)	Produktivitas (ton/ha) Productivity (ton/ha)
(1)	(2)	(3)	(4)
2013	61,0	344,4	5,6
2014	78,0	457,6	5,9
2015	40,0	457,6	2,2
2016	31,5	73,4	2,3
2017	22,3	84,2	3,8
2018	13,4	24,2	1,8
2019	8,5	54,3	6,4

Catatan/Note: ...

Sumber/Source: Dinas Pertanian Kabupaten Bangka Tengah/Agriculture Department of Bangka Tengah Regency

Tabel
Table 5.1.8

Luas Panen, Produktivitas, Produksi Padi Ladang Menurut Kecamatan di Kabupaten Bangka Tengah (ha), 2019
Harvested Area, Productivity, dan Production of Dryland Paddy by Subdistrict in Bangka Tengah Regency (ha), 2019

Kecamatan Subdistrict	Jagung Maize	Kedelai Soybean	Kacang Tanah Peanut	Kacang Hijau Mungbean	Ubi Kayu Cassava	Ubi Jalar Sweet Potato
(1)	(2)	(3)	(4)	(5)	(6)	(7)
Koba	9,25	-	-	-	28,00	-
Lubuk Besar	35,95	-	1,15	-	55,00	-
Pangkalan Baru	46,15	-	-	-	4,00	3,00
Namang	13,35	-	0,60	-	12,00	1,20
Sungai Selan	83,20	-	1,70	-	83,00	1,80
Simpang Katis	8,05	-	0,40	-	134,00	0,50
Jumlah/Total	195,95	-	3,85	-	316,00	6,50

Catatan/Note: ...

Sumber/Source: Dinas Pertanian Kabupaten Bangka Tengah/Agriculture Department of Bangka Tengah Regency

Tabel
Table 5.1.9**Luas Panen, Produktivitas, Produksi Padi Ladang Menurut Kecamatan di Kabupaten Bangka Tengah (ha), 2019**
Harvested Area, Productivity, dan Production of Dryland Paddy by Subdistrict in Bangka Tengah Regency (ha), 2019

Kecamatan Subdistrict	Luas Panen (ha) Harvested Area (ha)	Produktivitas (ton/ha) Productivity (ton/ha)	Produksi (ton) Production (ton)
(1)	(2)	(3)	(4)
Koba	-	-	-
Lubuk Besar	2,50	1,80	4,50
Pangkalan Baru	-	-	-
Namang	-	-	-
Sungai Selan	244,30	1,80	474,70
Simpang Katis	-	-	-
Bangka Tengah	246,80	3,60	479,20

Catatan/Note: ...

Sumber/Source: Dinas Pertanian Kabupaten Bangka Tengah/Agriculture Department of Bangka Tengah Regency

Tabel 5.1.10 **Produksi Jagung dan Kedelai Menurut Kecamatan di Kabupaten Bangka Tengah (ha), 2019**
Table 5.1.10 **Production of Maize and Soybeans by Subdistrict in Bangka Tengah Regency (ha), 2019**

Kecamatan Subdistrict	Produksi Jagung (ton) Maize Production (ton)	Produksi Kedelai (ton) Soybeans Production (ton)
(1)	(2)	(3)
Koba	...	-
Lubuk Besar	...	-
Pangkalan Baru	...	-
Namang	...	-
Sungai Selan	...	-
Simpang Katis	...	-
Bangka Tengah	1 042,4	-

Catatan/Note: ...

Sumber/Source: Dinas Pertanian Kabupaten Bangka Tengah/Agriculture Department of Bangka Tengah Regency

Tabel
Table 5.1.11

Sebaran Wilayah Kerentanan dan Ketahanan Pangan Menurut Kecamatan di Kabupaten Bangka Tengah (ha), 2019
Distribution of Vulnerability and Food Security by Subdistrict in Bangka Tengah Regency (ha), 2019

Kecamatan Subdistrict	Skor Komposit Composite Score						Keterangan Explanation
	1	2	3	4	5	6	
(1)	(2)	(3)	(4)	(5)	(6)	(7)	(8)
Koba	-	-	-	4	-	-	Prioritas 1 Sangat Rentan (merah tua)
Lubuk Besar	-	-	3	-	-	-	Prioritas 2 Rentan (merah sedang)
Pangkalan Baru	-	-	-	4	-	-	Prioritas 3 Rendah Rentan (merah muda)
Namang	-	-	-	-	5	-	Prioritas 4 Sedang Tahan (hijau muda)
Sungai Selan	-	-	-	4	-	-	Prioritas 5 Tahan (hijau sedang)
Simpang Katis	-	-	-	-	-	6	Prioritas 6 Sangat Tahan (hijau tua)
Bangka Tengah	-	-	1	3	1	1	

Catatan/Note: ...

Sumber/Source: Dinas Pangan Kabupaten Bangka Tengah/Food Department of Bangka Tengah Regency

Tabel
Table 5.1.12

**Sistem Kewaspadaan Pangan dan Gizi (SKPG) di Kabupaten
Bangka Tengah (ha), 2017-2019**
*Distribution of Vulnerability and Food Security by Subdistrict
in Bangka Tengah Regency (ha), 2019*

Kecamatan Subdistrict	Skor Komposit Composite Score			Keterangan Explanation
	2017	2018	2019	
(1)	(2)	(3)	(4)	(5)
Koba	5	7	7	3-4 Resiko Ringan (Hijau)
Lubuk Besar	5	7	7	
Pangkalan Baru	5	7	7	4-6 Resiko Sedang (Kuning)
Namang	5	7	7	
Sungai Selan	5	7	7	6-9 Resiko Tinggi (Merah)
Simpang Katis	5	7	7	
Bangka Tengah	5	7	7	

Catatan/Note: ...

Sumber/Source: Dinas Pangan Kabupaten Bangka Tengah/Food Department of Bangka Tengah Regency

Tabel 5.1.13 **Produksi Tanaman Obat-obatan Menurut Kecamatan di Kabupaten Bangka Tengah (ha), 2019**
Table *Production of Medicines Crop by Subdistrict in Bangka Tengah Regency (ha), 2019*

Kecamatan Subdistrict	Jahe Ginger	Laos/ Lengkuas Alpine Galanga	Kencur Koempferia Galanga	Kunyit Turmetic	Lainnya Other
(1)	(2)	(3)	(4)	(5)	(6)
Koba	300	2 227	481	981	-
Lubuk Besar	550	940	190	5 178	-
Pangkalan Baru	600	1 082	850	1 534	-
Namang	1 848	7 600	1 040	4 200	-
Sungai Selan	2 833	4 932	11 510	7 434	-
Simpang Katis	4 202	8 910	2 000	4 500	-
Jumlah/Total	10 333	25 691	16 071	23 827	-

Catatan/Note: ...

Sumber/Source: Dinas Pertanian Kabupaten Bangka Tengah/Agriculture Department of Bangka Tengah Regency

Tabel
Table 5.2.1

Luas Panen Tanaman Sayuran Menurut Kecamatan dan Jenis Tanaman di Kabupaten Bangka Tengah (ha), 2018 dan 2019
Harvested Area of Vegetables by Subdistrict and Kind of Plant in Bangka Tengah Regency (ha), 2018 and 2019

Kecamatan Subdistrict	Bawang Merah/Shallot		Cabai/Chili	
	2018	2019	2018	2019
(1)	(2)	(3)	(4)	(5)
Koba	1,00	0,50	5,05	6,11
Lubuk Besar	2,65	2,45	15,76	14,98
Pangkalan Baru	0,50	0,55	10,2	23,89
Namang	1,05	3,50	21,4	21,99
Sungai Selan	2,95	3,15	15,45	34,75
Simpang Katis	1,40	2,18	6,15	97,50
Bangka Tengah	9,55	12,33	74,01	199,22

Bersambung /Continued

Lanjutan Tabel/*Continued Table 5.2.1*

Kecamatan <i>Subdistrict</i>	Kentang/ <i>Potato</i>		Kubis/ <i>Cabbage</i>	
	2018	2019	2018	2019
(1)	(6)	(7)	(8)	(9)
Koba	-	-	-	-
Lubuk Besar	-	-	-	-
Pangkalan Baru	-	-	-	-
Namang	-	-	-	-
Sungai Selan	-	-	-	-
Simpang Katis	-	-	-	-
Bangka Tengah	-	-	-	-

Bersambung /*Continued*

Lanjutan Tabel/*Continued Table 5.2.1*

Kecamatan Subdistrict	Petsai Chinese Cabbage		Tomat/Tomato		Bawang Putih/Garlic	
	2018	2019	2018	2019	2018	2019
(1)	(10)	(11)	(12)	(13)	(14)	(15)
Koba	3,10	4,45
Lubuk Besar	2,00	2,55
Pangkalan Baru	10,00	10,50
Namang	1,20	1,20
Sungai Selan	-	-
Simpang Katis	-	-
Bangka Tengah	16,30	18,70	2,30	5,10

Catatan/Note: Luas panen cabai merupakan penjumlahan dari cabai besar dan cabai rawit

Sumber/Source: Dinas Pertanian Kabupaten Bangka Tengah/Agriculture Department of Bangka Tengah Regency

Tabel
Table 5.2.2

Produksi Tanaman Sayuran Menurut Kecamatan dan Jenis Tanaman di Kabupaten Bangka Tengah (ton), 2018 dan 2019
Production of Vegetables by Subdistrict and Kind of Plant in Bangka Tengah Regency (ton), 2018 dan 2019

Kecamatan Subdistrict	Bawang Merah/Shallot		Cabai/Chili	
	2018	2019	2018	2019
(1)	(2)	(3)	(4)	(5)
Koba	7,68	4,22	26,05	46,64
Lubuk Besar	17,00	19,40	119,40	950,36
Pangkalan Baru	3,10	7,31	35,14	87,54
Namang	18,70	36,70	123,8	309,91
Sungai Selan	17,30	31,56	64,32	180,57
Simpang Katis	7,80	11,03	33,95	148,48
Bangka Tengah	71,58	110,22	402,66	1 723,50

Bersambung /Continued

Lanjutan Tabel/*Continued Table 5.2.2*

Kecamatan Subdistrict	Kentang/Potato		Kubis/Cabbage	
	2018	2019	2018	2019
(1)	(6)	(7)	(8)	(9)
Koba	-	-	-	-
Lubuk Besar		-	-	-
Pangkalan Baru	-	-	-	-
Namang	-	-	-	-
Sungai Selan	-	-	-	-
Simpang Katis	-	-	-	-
Bangka Tengah	-	-	-	-

Bersambung /Continued

Lanjutan Tabel/*Continued Table 5.2.2*

Kecamatan Subdistrict	Petsai Chinese Cabbage		Tomat/Tomato		Bawang Putih/Garlic	
	2018	2019	2018	2019	2018	2019
(1)	(10)	(11)	(12)	(13)	(14)	(15)
Koba	23,32	39,33
Lubuk Besar	13,10	27,62
Pangkalan Baru	15,10	73,50
Namang	8,40	8,10
Sungai Selan	-	-
Simpang Katis	-	-
Bangka Tengah	59,92	148,55	13,75	23,56

Catatan/Note: Produksi cabai merupakan penjumlahan dari cabai besar dan cabai rawit

Sumber/Source: Dinas Pertanian Kabupaten Bangka Tengah/Agriculture Department of Bangka Tengah Regency

Tabel
Table 5.2.3

Luas Panen Tanaman Sayuran dan Buah-buahan Semusim Menurut Jenis Tanaman di Kabupaten Bangka Tengah (ha), 2016–2019
Harvested Area of Seasonal Vegetables and Fruits by Kind of Plant in Bangka Tengah Regency (ha), 2016–2019

Jenis Tanaman Kind of Plants	2016	2017	2018	2019
(1)	(2)	(3)	(4)	(5)
Bawang Merah/ <i>Shallot</i>	9,81	4.96	9,55	12,33
Daun Bawang/ <i>Welch Onion</i>	3,75	5.42	6,20	5,10
Petsai/Sawi/ <i>Chinese Cabbage</i>	12,95	27.77	16,30	18,70
Lobak/ <i>Radish</i>	-	-	-	-
Kacang Merah/ <i>Red Bean</i>	-	-	-	-
Kacang Panjang/ <i>Yardlong Bean</i>	36,55	28.70	19,40	17,25
Cabe/ <i>Chili</i>	31,30	58.34	52,25	180,47
Cabe Rawit/ <i>Chili</i>	39,10	30.25	21,76	18,75
Tomat/ <i>Tomato</i>	0,10	2.75	2,30	5,10
Terung/ <i>Egg Plant</i>	26,90	24.88	18,60	16,65
Buncis/ <i>Green Beans</i>	5,10	7.10	2,00	3,45
Ketimun/ <i>Cucumber</i>	30,25	16.70	21,05	24,05
Labu Siam/ <i>Chajote</i>	-	0.10	-	1,20
Kangkung/ <i>Kangkong</i>	27,65	25.70	22,10	20,26
Bayam / <i>Spinach</i>	26,20	24.75	19,95	19,06

Catatan/Note: ...

Sumber/Source: Dinas Pertanian Kabupaten Bangka Tengah/Agriculture Department of Bangka Tengah Regency

Tabel
Table 5.2.4**Produksi Tanaman Sayuran dan Buah-buahan Semusim Menurut Jenis Tanaman di Kabupaten Bangka Tengah (ton), 2016–2019**
Production of Seasonal Vegetables and Fruits by Kind of Plant in Bangka Tengah Regency (ha), 2016–2019

Jenis Tanaman <i>Kind of Plants</i>	2016	2017	2018	2019
(1)	(2)	(3)	(4)	(5)
Bawang Merah/ <i>Shallot</i>	39,66	26,59	71,58	110,22
Daun Bawang/ <i>Welch Onion</i>	19,40	54,90	79,20	57,20
Petsai/Sawi/ <i>Chinese Cabbage</i>	70,35	92,70	59,92	148,55
Lobak/ <i>Radish</i>	-	-	-	-
Kacang Merah/ <i>Red Bean</i>	-	-	-	-
Kacang Panjang/ <i>Yardlong Bean</i>	149,90	165,57	122,26	65,25
Cabe/ <i>Chili</i>	155,55	298,62	315,45	1 624,54
Cabe Rawit/ <i>Chili</i>	133,40	115,20	87,21	98,96
Tomat/ <i>Tomato</i>	0,40	5,04	13,75	23,56
Terung/ <i>Egg Plant</i>	129,45	121,91	102,17	113,01
Buncis/ <i>Green Beans</i>	12,60	20,13	5,70	17,25
Ketimun/ <i>Cucumber</i>	169,95	103,15	137,65	160,29
Labu Siam/ <i>Chajote</i>	-	0,90	-	2,10
Kangkung/ <i>Kangkong</i>	129,33	88,92	76,87	122,37
Bayam / <i>Spinach</i>	75,45	54,22	51,89	100,97

Catatan/Note: ...

Sumber/Source: Dinas Pertanian Kabupaten Bangka Tengah/Agriculture Department of Bangka Tengah Regency

Tabel 5.2.5
Table

Luas Panen, Produksi, dan Produktivitas Tanaman Sayuran Menurut Komoditi di Kabupaten Bangka Tengah (ha), 2019

Harvested Area, Production, and Productivity of Horticulture Crops by Commodity in Bangka Tengah Regency (ha), 2019

Komoditi Commodity	Luas Panen (ha) Harvested Area (ha)	Produksi (ton) Production (ton)	Produktivitas (ton/ha) Productivity (ton/ha)
(1)	(2)	(3)	(4)
Bawang Merah/ <i>Shallot</i>	12,33	110,22	8,94
Daun Bawang/ <i>Welch Onion</i>	5,10	57,20	11,22
Petsai/Sawi/ <i>Chinese Cabbage</i>	18,70	148,55	7,94
Lobak/ <i>Radish</i>	-	-	-
Kacang Merah/ <i>Red Bean</i>	-	-	-
Kacang Panjang/ <i>Yardlong Bean</i>	17,25	65,25	3,78
Cabe/ <i>Chili</i>	180,47	1 624,54	9,00
Cabe Rawit/ <i>Chili</i>	18,75	98,96	5,28
Tomat/ <i>Tomato</i>	5,10	23,56	4,62
Terung/ <i>Egg Plant</i>	16,65	113,01	6,79
Buncis/ <i>Green Beans</i>	3,45	17,25	5,00
Ketimun/ <i>Cucumber</i>	24,05	160,29	6,66
Labu Siam/ <i>Chajote</i>	1,20	2,10	1,75
Kangkung/ <i>Kangkong</i>	20,26	122,37	6,04
Bayam / <i>Spinach</i>	19,06	100,97	5,30
Jumlah/Total	342,37	2 644,27	7,72

Catatan/Note: ...

Sumber/Source: Dinas Pertanian Kabupaten Bangka Tengah/Agriculture Department of Bangka Tengah Regency

Tabel
Table 5.2.6**Produksi Buah–Buahan dan Sayuran Tahunan Menurut Jenis Tanaman di Kabupaten Bangka Tengah (kuintal), 2016–2019**
Production of Annual Fruits and Vegetables by Kind of Plant in Bangka Tengah Regency (quintal), 2016–2019

Jenis Tanaman Kind of Plants	2016	2017	2018	2019
(1)	(2)	(3)	(4)	(5)
Mangga	1 776,8	1 719,0	2 087,6	8 342,5
Durian	4 335,2	4 745,0	15 743,0	16 533,0
Jeruk	4 787,0	195,9	199,7	683,1
Pisang	3 504,8	5 653,6	4 080,5	4 199,7
Pepaya	2 051,3	2 481,7	2 317,8	2 413,2
Nanas	1 308,8	1 444,1	1 985,5	2 543,5
Buah Naga	716,7	537,5	567,8	596,0

Catatan/Note: ...

Sumber/Source: Dinas Pertanian Kabupaten Bangka Tengah/Agriculture Department of Bangka Tengah Regency

Tabel
Table 5.2.7

Jumlah Tanaman yang Menghasilkan dan Produksi Tanaman Menurut Komoditi di Kabupaten Bangka Tengah, 2019
Number of Producing Crops and Production of Fruits by Commodity in Bangka Tengah Regency, 2019

Komoditi Commodity	Tanaman yang Menghasilkan (pohon) Production Crops (tree)	Produksi (ton) Production (ton)
(1)	(2)	(3)
Alpukat/ <i>Avocado</i>	2 536	146,71
Belimbing/ <i>Star Fruit</i>	794	88,95
Duku/Langsar/Kokosan/ <i>Lanseh totree</i>	2 757	473,03
Durian/ <i>Durian</i>	20 689	1 653,00
Jambu Biji/ <i>Guava</i>	1 471	58,52
Jambu Air/ <i>Rose-apple</i>	2 170	106,53
Jeruk Siam/ <i>Citrus Fruit</i>	3 415	68,31
Jeruk Besar/ <i>Orange</i>	291	19,94
Mangga/ <i>Mango</i>	7 737	834,25
Manggis/ <i>Mangosteen</i>	2 454	161,03
Nangka/Cempedak/ <i>Jackfruit</i>	2 870	396,87
Nanas/ <i>Pineapple</i>	150 076	254,35
Pepaya/ <i>Papaya</i>	11 684	241,32
Pisang/ <i>Banana</i>	20 066	419,96
Rambutan/ <i>Rambutan</i>	6 057	329,35
Salak/ <i>Zalacca</i>	2 114	54,52

Catatan/Note: ...

Sumber/Source: Dinas Pertanian Kabupaten Bangka Tengah/Agriculture Department of Bangka Tengah Regency

Tabel
Table 5.2.8**Produksi Buah-buahan Menurut Kecamatan dan Jenis Tanaman di Kabupaten Bangka Tengah (kuintal), 2018 and 2019***Production of Fruits by Subdistrict and Kind of Plant in Bangka Tengah Regency (quintal), 2018 and 2019*

Kecamatan Subdistrict	Mangga/Mango		Durian/Durian	
	2018	2019	2018	2019
(1)	(2)	(3)	(4)	(5)
Koba	470,0	660,5	7 900,0	200,0
Lubuk Besar	1 280,0	5 850,0	3 275,0	10 900,0
Pangkalan Baru	32,6	83,0	263,0	1 974,0
Namang	280,0	280,0	400,0	750,0
Sungai Selan	25,0	58,0	1 277,0	559,0
Simpang Katis	-	1 411,0	2 628,0	2 150,0
Bangka Tengah	2 087,6	8 342,5	15 743,0	16 533,0

Bersambung /Continued

Lanjutan Tabel/*Continued Table 5.2.8*

Kecamatan <i>Subdistrict</i>	Jeruk/Orange		Pisang/Banana	
	2018	2019	2018	2019
(1)	(6)	(7)	(8)	(9)
Koba	27,5	261,3	124,0	167,3
Lubuk Besar	15,0	42,5	1090,0	1140,0
Pangkalan Baru	32,2	65,3	741,5	524,5
Namang	125,0	314,0	800,0	800,0
Sungai Selan	-	-	94,0	85,5
Simpang Katis	-	-	1231,0	1482,4
Bangka Tengah	199,7	683,0	4 080,5	4 199,7

Bersambung /Continued

Lanjutan Tabel/*Continued Table 5.2.8*

Kecamatan Subdistrict	Pepaya/Papaya		Salak/Salacca	
	2018	2019	2018	2019
(1)	(10)	(11)	(12)	(13)
Koba	156,5	75,5
Lubuk Besar	129,0	132,4
Pangkalan Baru	310,3	880,4
Namang	480,0	520,0
Sungai Selan	48,0	220,2
Simpang Katis	1 194,0	584,7
Bangka Tengah	2 317,8	2 413,2

Catatan/Note: ...

Sumber/Source: Dinas Pertanian Kabupaten Bangka Tengah/Agriculture Department of Bangka Tengah Regency

Tabel
Table 5.2.9

Luas Panen Tanaman Biofarmaka Menurut Jenis Tanaman di Kabupaten Bangka Tengah (m²), 2016–2019
Harvested Area of Medicinal Plants by Kind of Plant in Bangka Tengah Regency (m²), 2016–2019

Jenis Tanaman <i>Kind of Plants</i>	2016	2017	2018	2019
(1)	(2)	(3)	(4)	(5)
Jahe/ <i>Ginger</i>
Laos/Lengkuas/ <i>Galanga</i>
Kencur/ <i>East Indian Galangal</i>
Kunyit/ <i>Turmeric</i>

Catatan/*Note*: ...

Sumber/*Source*: Dinas Pertanian Kabupaten Bangka Tengah/*Agriculture Department of Bangka Tengah Regency*

Tabel 5.2.10 **Produksi Tanaman Biofarmaka Menurut Jenis Tanaman di Kabupaten Bangka Tengah (kg), 2016–2019**
Table **Production of Medicinal Plants by Kind of Plant in Bangka Tengah Regency (kg), 2016–2019**

Jenis Tanaman <i>Kind of Plants</i>	2016	2017	2018	2019
(1)	(2)	(3)	(4)	(5)
Jahe/ <i>Ginger</i>	11 307	10 456	7 853	10 333
Laos/Lengkuas/ <i>Galanga</i>	25 466	23 358	14 082	25 691
Kencur/ <i>East Indian Galangal</i>	8 383	10 871	7 714	16 071
Kunyit/ <i>Turmeric</i>	23 505	45 231	19 026	23 827

Catatan/Note: ...

Sumber/Source: Dinas Pertanian Kabupaten Bangka Tengah/Agriculture Department of Bangka Tengah Regency

Tabel
Table 5.2.11

Luas Panen Tanaman Biofarmaka Menurut Kecamatan dan Jenis Tanaman di Kabupaten Bangka Tengah (m²), 2018 dan 2019
Harvested Area of Medicinal Plants by Subdistrict and Kind of Plant in Bangka Tengah Regency (m²), 2018 and 2019

Kecamatan Subdistrict	Jahe/Ginger		Laos/Lengkuas/Galanga	
	2018	2019	2018	2019
(1)	(2)	(3)	(4)	(5)
Koba
Lubuk Besar
Pangkalan Baru
Namang
Sungai Selan
Simpang Katis
Bangka Tengah

Bersambung /Continued

Lanjutan Tabel/*Continued Table* 5.2.11

Kecamatan Subdistrict	Kencur/ <i>East Indian Galangal</i>		Kunyit/ <i>Turmeric</i>	
	2018	2019	2018	2019
(1)	(6)	(7)	(8)	(9)
Koba
Lubuk Besar
Pangkalan Baru
Namang
Sungai Selan
Simpang Katis
Bangka Tengah

Catatan/*Note*: ...Sumber/*Source*: Dinas Pertanian Kabupaten Bangka Tengah/*Agriculture Department of Bangka Tengah Regency*

Tabel
Table 5.2.12

Produksi Tanaman Biofarmaka Menurut Kecamatan dan Jenis Tanaman di Kabupaten Bangka Tengah (kg), 2018 dan 2019
Production of Medicinal Plants by Subdistrict and Kind of Plant in Bangka Tengah Regency (kg), 2018 and 2019

Kecamatan Subdistrict	Jahe/Ginger		Laos/Lengkuas/Galanga	
	2018	2019	2018	2019
(1)	(2)	(3)	(4)	(5)
Koba	-	300	950	2 227
Lubuk Besar	254	550	400	940
Pangkalan Baru	191	600	421	1 082
Namang	1 800	1 848	3 200	7 600
Sungai Selan	2 808	2 833	2 511	4 932
Simpang Katis	2800	4 202	6 600	8910
Bangka Tengah	7 853	10 333	14 082	25 691

Bersambung /Continued

Lanjutan Tabel/*Continued Table* 5.2.12

Kecamatan Subdistrict	Kencur/ <i>East Indian Galangal</i>		Kunyit/ <i>Turmeric</i>	
	2018	2019	2018	2019
(1)	(6)	(7)	(8)	(9)
Koba	-	481	1 075	981
Lubuk Besar	120	190	6 500	5 178
Pangkalan Baru	205	850	204	1 534
Namang	780	1 040	2 800	4 200
Sungai Selan	4 609	11 510	4 742	7 434
Simpang Katis	2 000	2 000	3 705	4 500
Bangka Tengah	7 714	16 071	19 026	23 827

Catatan/*Note*: ...Sumber/*Source*: Dinas Pertanian Kabupaten Bangka Tengah/*Agriculture Department of Bangka Tengah Regency*

Tabel 5.2.13 **Luas Panen Tanaman Hias Menurut Jenis Tanaman di Kabupaten Bangka Tengah (m²), 2016–2019**
Table 5.2.13 **Harvested Area of Ornamental Plants by Kind of Plant in Bangka Tengah Regency (m²), 2016–2019**

Jenis Tanaman Kind of Plants	2016	2017	2018	2019
(1)	(2)	(3)	(4)	(5)
Anggrek/ <i>Orchid</i>	-	-	-	-
Anthurium Bunga/ <i>Flamingo Lily Flower</i>	-	-	-	-
Anthurium Daun/ <i>Anthurium</i>	-	-	-	-
Anyelir/ <i>Carnation</i>	-	-	-	-
Balanceng/ <i>Dieffenbacia</i>	-	-	-	-
Dracaena/ <i>Dracaena</i>	-	-	-	-
Euphorbia/ <i>Euphorbia</i>	-	-	-	-
Gladiol/ <i>Gladiol</i>	-	-	-	-
Hanjuang/ <i>Cordyline</i>	-	-	-	-
Herbras/ <i>Gerbera</i>	-	-	-	-
Kamboja Jepang/ <i>Adenium</i>	-	-	-	-
Keladi Hias/ <i>Caladium</i>	-	-	-	-
Krisan/ <i>Chrysantemum</i>	-	-	-	-
Mawar/ <i>Rose</i>	-	-	-	-
Melati/ <i>Jasmine</i>	-	-	-	-
Monstera/ <i>Monstera</i>	-	-	-	-
Pakis/ <i>Leather Leaf Fern</i>	-	-	-	-
Palem/ <i>Palm</i>	-	-	-	-
Pedang-Pedangan/ <i>Sansevieria</i>	-	-	-	-
Philodendron/ <i>Philodendron</i>	-	-	-	-
Pisang-Pisangan/ <i>Heliconia</i>	-	-	-	-
Sedap Malam/ <i>Tuberose</i>	-	-	-	-
Soka/ <i>Ixora</i>	-	-	-	-
Sri Rejeki/ <i>Aglaonema</i>	-	-	-	-

Catatan/Note: ...

Sumber/Source: BPS, Statistik Pertanian Hortikultura SPH-TH/BPS-Statistics Indonesia, *Agricultural Statistik for Horticulture SPH-TH*

Tabel
Table 5.2.14**Produksi Tanaman Hias Menurut Kecamatan dan Jenis Tanaman di Kabupaten Bangka Tengah (tangkai), 2018 and 2019*****Production of Ornamental Plants by Subdistrict and Kind of Plant in Bangka Tengah Regency (stalks), 2018 and 2019***

Kecamatan Subdistrict	Anggrek/ <i>Orchid</i>		Krisan/ <i>Chrysantemum</i>	
	2018	2019	2018	2019
(1)	(2)	(3)	(4)	(5)
Koba	-	-	-	-
Lubuk Besar	-	-	-	-
Pangkalan Baru	-	-	-	-
Namang	-	-	-	-
Sungai Selan	-	-	-	-
Simpang Katis	-	-	-	-
Bangka Tengah	-	-	-	-

Bersambung /Continued

Lanjutan Tabel/*Continued Table* 5.2.14

Kecamatan Subdistrict	Mawar/Rose		Sedap Malam/Tuberose	
	2018	2019	2018	2019
(1)	(6)	(7)	(8)	(9)
Koba	-	-	-	-
Lubuk Besar	-	-	-	-
Pangkalan Baru	-	-	-	-
Namang	-	-	-	-
Sungai Selan	-	-	-	-
Simpang Katis	-	-	-	-
Bangka Tengah	-	-	-	-

Catatan/Note: ...

Sumber/Source: BPS, Statistik Pertanian Hortikultura SPH-TH/BPS-Statistics Indonesia, Agricultural Statistik for Horticulture SPH-TH

Tabel 5.2.15 **Produksi Tanaman Hias Menurut Jenis Tanaman di Kabupaten Bangka Tengah (tangkai), 2016–2019**
Production of Ornamental Plants by Kind of Plant in Bangka Tengah Regency (stalks), 2016–2019

Jenis Tanaman Kind of Plants	2016	2017	2018	2019
(1)	(2)	(3)	(4)	(5)
Anggrek/ <i>Orchid</i>	-	-	-	-
Anthurium Bunga/ <i>Flamingo Lily Flower</i>	-	-	-	-
Anthurium Daun/ <i>Anthurium</i>	-	-	-	-
Anyelir/ <i>Carnation</i>	-	-	-	-
Balanceng/ <i>Dieffenbacia</i>	-	-	-	-
Dracaena/ <i>Dracaena</i>	-	-	-	-
Euphorbia/ <i>Euphorbia</i>	-	-	-	-
Gladiol/ <i>Gladiol</i>	-	-	-	-
Hanjuang/ <i>Cordyline</i>	-	-	-	-
Herbras/ <i>Gerbera</i>	-	-	-	-
Kamboja Jepang/ <i>Adenium</i>	-	-	-	-
Keladi Hias/ <i>Caladium</i>	-	-	-	-
Krisan/ <i>Chrysantemum</i>	-	-	-	-
Mawar/ <i>Rose</i>	-	-	-	-
Melati/ <i>Jasmine</i>	-	-	-	-
Monstera/ <i>Monstera</i>	-	-	-	-
Pakis/ <i>Leather Leaf Fern</i>	-	-	-	-
Palem/ <i>Palm</i>	-	-	-	-
Pedang-Pedangan/ <i>Sansevieria</i>	-	-	-	-
Philodendron/ <i>Philodendron</i>	-	-	-	-
Pisang-Pisangan/ <i>Heliconia</i>	-	-	-	-
Sedap Malam/ <i>Tuberose</i>	-	-	-	-
Soka/ <i>Ixora</i>	-	-	-	-
Sri Rejeki/ <i>Aglaonema</i>	-	-	-	-

Catatan/Note: ...

Sumber/Source: BPS, Statistik Pertanian Hortikultura SPH-TH/BPS-Statistics Indonesia, *Agricultural Statistik for Horticulture SPH-TH*

**5.3 KEHUTANAN
FORESTRY**

Tabel 5.3.1 Luas Areal Tanaman Perkebunan Menurut Kecamatan dan Jenis Tanaman di Kab. Bangka Tengah (ribu ha), 2019
Table Planted Area of Estate Crops by Subdistrict and Type of Crops in Bangka Tengah Regency (thousand ha), 2019

Kecamatan Subdistrict	Kelapa Sawit Oil Palm	Kelapa Coconut	Karet Rubber	Kopi Coffee
(1)	(2)	(3)	(4)	(5)
Koba	2 337,31	256,00	1 180,24	–
Lubuk Besar	1 678,67	112,20	1 760,83	–
Pangkalan Baru	535,24	52,93	299,47	1,00
Namang	739,50	52,93	935,66	23,00
Sungai Selan	2 474,85	14,36	1 323,42	4,47
Simpang Katis	1 374,51	44,90	1 893,70	4,00
Bangka Tengah	9 140,08	533,32	7 393,32	32,47

Bersambung /Continued

Lanjutan Tabel/*Continued Table 5.3.1*

Kecamatan Subdistrict	Kakao Cocoa	Tebu Sugar Cane	Teh Tea	Tembakau Tobacco
(1)	(6)	(7)	(8)	(9)
Koba	—	...	—	...
Lubuk Besar	—	...	—	...
Pangkalan Baru	20,61	...	—	...
Namang	17,40	...	—	...
Sungai Selan	17,77	...	—	...
Simpang Katis	21,00	...	—	...
Jumlah/Total	76,78	...	—	...

Catatan/Note: ...

Sumber/Source: Dinas Pertanian Kabupaten Bangka Tengah/Agriculture Department of Bangka Tengah Regency

Tabel 5.3.2 **Produksi Perkebunan Menurut Kecamatan dan Jenis Tanaman di Kabupaten Bangka Tengah (ribu ton), 2019**
Table 5.3.2 **Production of Estates by Subdistrict and Type of Crops in Bangka Tengah Regency (thousand tons), 2019**

Kecamatan Subdistrict	Kelapa Sawit Oil Palm	Kelapa Coconut	Karet Rubber	Kopi Coffee
(1)	(2)	(3)	(4)	(5)
Koba	6 392,60	141,12	1 185,87	–
Lubuk Besar	4 579,30	116,49	1 809,18	–
Pangkalan Baru	1 631,68	44,83	202,70	–
Namang	2 209,20	51,52	1 279,70	7,30
Sungai Selan	6 759,55	10,23	1 365,69	1,07
Simpang Katis	2 900,21	7,89	2 620,00	1,23
Bangka Tengah	24 472,54	372,08	8 463,14	9,60

Bersambung /Continued

Lanjutan Tabel/*Continued Table 5.3.2*

Kecamatan <i>Subdistrict</i>	Kakao <i>Cocoa</i>	Tebu <i>Sugar Cane</i>	Teh <i>Tea</i>	Tembakau <i>Tobacco</i>
(1)	(6)	(7)	(8)	(9)
Koba	–	...	–	...
Lubuk Besar	–	...	–	...
Pangkalan Baru	11,12	...	–	...
Namang	10,90	...	–	...
Sungai Selan	7,52	...	–	...
Simpang Katis	0,89	...	–	...
Jumlah/Total	30,34	...	–	...

Catatan/*Note*: ...Sumber/*Source*: Dinas Pertanian Kabupaten Bangka Tengah/*Agriculture Department of Bangka Tengah Regency*

Tabel 5.3.3 Jumlah Perkebunan Besar Kelapa Sawit Menurut Kecamatan di Kabupaten Bangka Tengah, 2017-2019
Table Number of Large Estate Crops of Palm Oii Trees by Subdistrict in Bangka Tengah Regency, 2017-2019

Kecamatan Subdistrict	2017	2018	2019
(1)	(2)	(3)	(4)
Koba	4	4	4
Lubuk Besar	-	-	-
Pangkalan Baru	-	-	-
Namang	1	2	2
Sungai Selan	7	7	7
Simpang Katis	2	2	2
Bangka Tengah	14	14	15

Catatan/Note: ...

Sumber/Source: Dinas Pertanian Kabupaten Bangka Tengah/Agriculture Department of Bangka Tengah Regency

Tabel
Table 5.3.4**Luas Area, Produksi dan Produktivitas Aren Menurut Kecamatan di Kabupaten Bangka Tengah, 2019**
Area, Production and Productivity of Aren by Subdistrict in Bangka Tengah Regency, 2019

Kecamatan Subdistrict	Luas Areal/Area				Produksi Production	Produk- tivitas (ton/ha/th) Productivity	Jumlah Kepemilikan (KK) Total of Own- ership
	TBM	TM	TR/ TTM	Jumlah Total			
(1)	(2)	(3)	(4)	(5)	(6)	(7)	(8)
Koba	-	-	-	-	-	-	-
Lubuk Besar	-	-	-	-	-	-	-
Pangkalan Baru	1,00	6,21	0,00	7,21	0,88	0,14	42
Namang	0,50	8,36	1,00	9,86	0,24	0,03	60
Sungai Selan	0,80	5,77	0,99	7,56	0,47	0,08	27
Simpang Katis	0,35	5,20	2,38	7,93	0,39	0,08	51
Bangka Tengah	2,65	25,54	4,37	32,56	1,97	0,08	180,00

Catatan/Note: ...

Sumber/Source: Dinas Pertanian Kabupaten Bangka Tengah/Agriculture Department of Bangka Tengah Regency

Tabel
Table 5.3.5

Luas Area, Produksi dan Produktivitas Cengkeh Menurut Kecamatan di Kabupaten Bangka Tengah, 2019
Area, Production and Productivity of Clove by Subdistrict in Bangka Tengah Regency, 2019

Kecamatan Subdistrict	Luas Areal/Area				Produksi Production	Produk- tivitas (ton/ha/th) Productivity	Jumlah Kepemilikan (KK) Total of Own- ership
	TBM	TM	TR/ TTM	Jumlah Total			
(1)	(2)	(3)	(4)	(5)	(6)	(7)	(8)
Koba	-	-	-	-	-	-	-
Lubuk Besar	-	-	-	-	-	-	-
Pangkalan Baru	-	-	-	-	-	-	-
Namang	-	-	-	-	-	-	-
Sungai Selan	-	-	-	-	-	-	-
Simpang Katis	-	-	-	-	-	-	-
Bangka Tengah	-	-	-	-	-	-	-

Catatan/Note: ...

Sumber/Source: Dinas Pertanian Kabupaten Bangka Tengah/Agriculture Department of Bangka Tengah Regency

Tabel
Table 5.3.6

Luas Area, Produksi dan Produktivitas Jambu Mete Menurut Kecamatan di Kabupaten Bangka Tengah, 2019
Area, Production and Productivity of Cashew by Subdistrict in Bangka Tengah Regency, 2019

Kecamatan Subdistrict	Luas Areal/Area				Produksi Production	Produk- tivitas (ton/ha/th) Productivity	Jumlah Kepemilikan (KK) Total of Own- ership
	TBM	TM	TR/ TTM	Jumlah Total			
(1)	(2)	(3)	(4)	(5)	(6)	(7)	(8)
Koba	-	-	-	-	-	-	-
Lubuk Besar	-	-	-	-	-	-	-
Pangkalan Baru	0,14	1,10	-	1,24	0,50	0,45	3
Namang	-	0,56	0,50	1,06	0,31	0,55	3
Sungai Selan	-	-	-	-	-	-	-
Simpang Katis	-	-	-	-	-	-	-
Bangka Tengah	0,14	1,66	0,50	2,30	0,81	0,49	6,00

Catatan/Note: ...

Sumber/Source: Dinas Pertanian Kabupaten Bangka Tengah/Agriculture Department of Bangka Tengah Regency

Tabel
Table 5.3.7

Luas Area, Produksi dan Produktivitas Kakao Menurut Kecamatan di Kabupaten Bangka Tengah, 2019
Area, Production and Productivity of Cocoa by Subdistrict in Bangka Tengah Regency, 2019

Kecamatan Subdistrict	Luas Areal/Area				Produksi Production	Produk- tivitas (ton/ha/th) Productivity	Jumlah Kepemilikan (KK) Total of Own- ership
	TBM	TM	TR/ TTM	Jumlah Total			
(1)	(2)	(3)	(4)	(5)	(6)	(7)	(8)
Koba	-	-	-	-	-	-	-
Lubuk Besar	-	-	-	-	-	-	-
Pangkalan Baru	2,00	16,85	1,76	20,61	11,12	0,66	41
Namang	1,80	14,60	1,00	17,40	10,90	0,75	45
Sungai Selan	5,54	10,00	2,23	17,77	7,53	0,75	53
Simpang Katis	2,00	13,60	5,40	21,00	0,89	0,07	25
Bangka Tengah	11,34	55,05	10,39	76,78	30,44	0,55	164,00

Catatan/Note: ...

Sumber/Source: Dinas Pertanian Kabupaten Bangka Tengah/Agriculture Department of Bangka Tengah Regency

Tabel
Table 5.3.8**Luas Area, Produksi dan Produktivitas Karet Menurut Kecamatan di Kabupaten Bangka Tengah, 2019**
Area, Production and Productivity of Rubber by Subdistrict in Bangka Tengah Regency, 2019

Kecamatan Subdistrict	Luas Areal/Area				Produksi Production	Produk- tivitas (ton/ha/th) Productivity	Jumlah Kepemilikan (KK) Total of Own- ership
	TBM	TM	TR/ TTM	Jumlah Total			
(1)	(2)	(3)	(4)	(5)	(6)	(7)	(8)
Koba	260,00	801,24	119,00	1 180,24	1 185,88	1,48	620
Lubuk Besar	524,00	1 221,83	15,00	1 760,83	1 809,18	1,48	1 163
Pangkalan Baru	118,00	136,47	45,00	299,47	202,70	1,49	341
Namang	50,36	862,80	22,50	935,66	1 279,70	1,48	817
Sungai Selan	216,32	920,00	187,10	1 323,42	1 365,69	1,48	871
Simpang Katis	71,62	1 778,00	44,08	1 893,70	2 620,00	1,47	1 635
Bangka Tengah	1 240,30	5 720,34	432,68	7 393,32	8 463,15	1,48	5 447,00

Catatan/Note: ...

Sumber/Source: Dinas Pertanian Kabupaten Bangka Tengah/Agriculture Department of Bangka Tengah Regency

Tabel
Table 5.3.9

Luas Area, Produksi dan Produktivitas Kelapa Menurut Kecamatan di Kabupaten Bangka Tengah, 2019
Area, Production and Productivity of Coconut by Subdistrict in Bangka Tengah Regency, 2019

Kecamatan Subdistrict	Luas Areal/Area				Produksi Production	Produk- tivitas (ton/ha/th) Productivity	Jumlah Kepemilikan (KK) Total of Own- ership
	TBM	TM	TR/ TTM	Jumlah Total			
(1)	(2)	(3)	(4)	(5)	(6)	(7)	(8)
Koba	8,00	230,00	18,00	256,00	141,12	0,61	222
Lubuk Besar	32,00	79,20	1,00	112,20	116,49	1,47	624
Pangkalan Baru	4,00	46,70	2,23	52,93	44,83	0,96	275
Namang	4,00	46,70	2,23	52,93	51,52	1,10	185
Sungai Selan	2,06	9,70	2,60	14,36	10,23	1,05	99
Simpang Katis	2,30	29,75	12,85	44,90	7,89	0,27	29
Bangka Tengah	52,36	442,05	38,91	533,32	372,08	0,84	1 434,00

Catatan/Note: ...

Sumber/Source: Dinas Pertanian Kabupaten Bangka Tengah/Agriculture Department of Bangka Tengah Regency

Tabel
Table 5.3.10

Luas Area, Produksi dan Produktivitas Kelapa Sawit Menurut Kecamatan di Kabupaten Bangka Tengah, 2019
Area, Production and Productivity of Oil Palm by Subdistrict in Bangka Tengah Regency, 2019

Kecamatan Subdistrict	Luas Areal/Area				Produksi Production	Produk- tivitas (ton/ha/th) Productivity	Jumlah Kepemilikan (KK) Total of Own- ership
	TBM	TM	TR/ TTM	Jumlah Total			
(1)	(2)	(3)	(4)	(5)	(6)	(7)	(8)
Koba	554,80	1 771,31	11,20	2 337,31	6 392,60	3,61	1 454
Lubuk Besar	405,00	1 267,67	6,00	1 678,67	4 579,30	3,61	1 924
Pangkalan Baru	74,00	455,24	6,00	535,24	1 631,68	3,58	560
Namang	116,00	613,50	10,00	739,50	2 209,20	3,60	370
Sungai Selan	607,90	1 862,75	4,20	2 474,85	6 759,55	3,63	1 254
Simpang Katis	549,85	810,27	14,39	1 374,51	2 900,21	3,58	940
Bangka Tengah	2 307,55	6 780,74	51,79	9 140,08	24 472,54	3,61	6 502,00

Catatan/Note: ...

Sumber/Source: Dinas Pertanian Kabupaten Bangka Tengah/Agriculture Department of Bangka Tengah Regency

Tabel 5.3.11
Table

Luas Area, Produksi dan Produktivitas Kemiri Menurut Kecamatan di Kabupaten Bangka Tengah, 2019
Area, Production and Productivity of Candlenut by Subdistrict in Bangka Tengah Regency, 2019

Kecamatan Subdistrict	Luas Areal/Area				Produksi Production	Produk- tivitas (ton/ha/th) Productivity	Jumlah Kepemilikan (KK) Total of Own- ership
	TBM	TM	TR/ TTM	Jumlah Total			
(1)	(2)	(3)	(4)	(5)	(6)	(7)	(8)
Koba	-	-	-	-	-	-	-
Lubuk Besar	-	-	-	-	-	-	-
Pangkalan Baru	0,00	1,30	0,06	1,36	0,63	0,49	7
Namang	0,30	0,63	0,10	1,03	0,17	0,27	15
Sungai Selan	1,40	0,80	0,00	2,20	0,73	0,91	12
Simpang Katis	1,50	5,45	2,28	9,23	0,99	0,18	40
Bangka Tengah	3,20	8,18	2,44	13,82	2,52	0,31	74,00

Catatan/Note: ...

Sumber/Source: Dinas Pertanian Kabupaten Bangka Tengah/Agriculture Department of Bangka Tengah Regency

Tabel
Table 5.3.12**Luas Area, Produksi dan Produktivitas Kopi Menurut Kecamatan di Kabupaten Bangka Tengah, 2019**
Area, Production and Productivity of Coffee by Subdistrict in Bangka Tengah Regency, 2019

Kecamatan Subdistrict	Luas Areal/Area				Produksi Production	Produk- tivitas (ton/ha/th) Productivity	Jumlah Kepemilikan (KK) Total of Own- ership
	TBM	TM	TR/ TTM	Jumlah Total			
(1)	(2)	(3)	(4)	(5)	(6)	(7)	(8)
Koba	-	-	-	-	-	-	-
Lubuk Besar	-	-	-	-	-	-	-
Pangkalan Baru	1,00	-	0,00	1,00	-	-	1
Namang	7,50	10,50	5,00	23,00	7,30	0,70	9
Sungai Selan	2,61	1,36	0,50	4,47	1,07	0,79	16
Simpang Katis	0,60	2,40	1,00	4,00	1,23	0,51	10
Bangka Tengah	11,71	14,26	6,50	32,47	9,60	0,67	36,00

Catatan/Note: ...

Sumber/Source: Dinas Pertanian Kabupaten Bangka Tengah/Agriculture Department of Bangka Tengah Regency

Tabel 5.3.13 Luas Area, Produksi dan Produktivitas Lada Menurut Kecamatan di Kabupaten Bangka Tengah, 2019
Table Area, Production and Productivity of Pepper by Subdistrict in Bangka Tengah Regency, 2019

Kecamatan Subdistrict	Luas Areal/Area				Produksi Production	Produk- tivitas (ton/ha/th) Productivity	Jumlah Kepemilikan (KK) Total of Own- ership
	TBM	TM	TR/ TTM	Jumlah Total			
(1)	(2)	(3)	(4)	(5)	(6)	(7)	(8)
Koba	276,00	594,00	45,00	915,00	880,50	1,48	1 405
Lubuk Besar	310,00	353,16	14,15	677,31	524,58	1,49	812
Pangkalan Baru	82,00	49,60	41,00	172,60	73,69	1,49	345
Namang	251,64	365,26	28,00	644,90	540,85	1,48	838
Sungai Selan	227,17	416,42	171,65	815,24	617,22	1,48	1 140
Simpang Katis	339,75	560,31	44,45	944,51	829,92	1,48	1 115
Bangka Tengah	1 486,56	2 338,75	344,25	4 169,56	3 466,75	1,48	5 655,00

Catatan/Note: ...

Sumber/Source: Dinas Pertanian Kabupaten Bangka Tengah/Agriculture Department of Bangka Tengah Regency

Tabel
Table 5.3.14**Luas Area, Produksi dan Produktivitas Pinang Menurut Kecamatan di Kabupaten Bangka Tengah, 2019**
Area, Production and Productivity of Arecanut by Subdistrict in Bangka Tengah Regency, 2019

Kecamatan Subdistrict	Luas Areal/Area				Produksi Production	Produk- tivitas (ton/ha/th) Productivity	Jumlah Kepemilikan (KK) Total of Own- ership
	TBM	TM	TR/ TTM	Jumlah Total			
(1)	(2)	(3)	(4)	(5)	(6)	(7)	(8)
Koba	-	-	-	-	-	-	-
Lubuk Besar	-	-	-	-	-	-	-
Pangkalan Baru	0,40	1,78	0,02	2,20	0,76	0,43	15
Namang	-	0,50	-	0,50	0,02	0,04	8
Sungai Selan	3,21	2,70	-	5,91	1,15	0,42	11
Simpang Katis	0,50	0,74	-	1,24	0,06	0,08	9
Bangka Tengah	4,11	5,72	0,02	9,85	1,99	0,35	43,00

Catatan/Note: ...

Sumber/Source: Dinas Pertanian Kabupaten Bangka Tengah/Agriculture Department of Bangka Tengah Regency

Tabel
Table 5.3.15

Luas Tanaman Perkebunan Menurut Kecamatan dan Jenis Tanaman di Kabupaten Bangka Tengah (hektar), 2019
Planted Area of Estate Crops by Subdistrict and Kind of Crops in Bangka Tengah Regency (hectare), 2019

Kecamatan Subdistrict	Lada Pepper	Karet Rubber	Kelapa Coconut	Kopi Coffee	Kelapa Sawit Oil Palm
(1)	(2)	(3)	(4)	(5)	(6)
Koba	880,00	1 233,24	257,50	-	2 327,31
Lubuk Besar	650,56	1 830,33	108,20	-	1 637,67
Pangkalan Baru	167,60	307,47	52,93	-	531,24
Namang	621,96	956,66	59,12	23,00	522,50
Sungai Selan	897,51	1 938,20	44,90	4,00	1 342,01
Simpang Katis	818,54	1 384,92	15,06	3,67	2 463,80
Bangka Tengah	4 036,17	7 650,82	537,71	30,67	8 824,53

Bersambung /Continued

Lanjutan Tabel/*Continued Table* 5.3.15

Kecamatan Subdistrict	Kakao Cocoa	Pinang Arcanut	Aren Sugar Palm	Kemiri Candlenut	Cengkeh Clove	Jambu Menteh Cashew Guava
(1)	(7)	(8)	(9)	(10)	(11)	(12)
Koba	-	-	-	-	-	-
Lubuk Besar	-	-	-	-	-	-
Pangkalan Baru	20,61	2,20	7,21	1,36	-	1,74
Namang	19,50	1,23	11,36	1,53	-	1,60
Sungai Selan	21,00	1,24	7,93	9,23	-	-
Simpang Katis	18,54	4,41	7,86	2,25	-	-
Jumlah/Total	79,65	9,08	34,36	14,37	-	3,34

Catatan/Note: ...

Sumber/Source: Dinas Pertanian Kabupaten Bangka Tengah/Agriculture Department of Bangka Tengah Regency

Tabel
Table 5.4.1

Luas Kawasan Hutan dan Perairan Menurut Kecamatan di Kabupaten Bangka Tengah (ha), 2019
Forest and Inland Water Area by Subdistrict in Bangka Tengah Regency (ha), 2019

Kecamatan Subdistrict	Hutan Lindung Protection Forest	Suaka Alam dan Pelestarian Alam Sanctuary Reserve and Nature Conservation Area	Luas Areal/Area			Jumlah Luas Hutan dan Perairan Total Forest and Water Area
			Terbatas Limited	Tetap Permanent	Dapat Dikon- versi Conver- tible	
(1)	(2)	(3)	(4)	(5)	(6)	(7)
Koba	257,52	-	-	12 618,94	-	12 876,46
Lubuk Besar	23 773,69	-	-	22 628,13	-	46 401,82
Pangkalan Baru	-	3 362,14	-	-	-	3 362,14
Namang	1 225,34	237,44	-	5 705,18	-	7 167,96
Sungai Selan	7 093,23	-	-	47 764,15	-	54 857,38
Simpang Katis	-	2 409,93	-	2 131,22	-	4 541,15
Bangka Tengah	32 349,78	6 009,51	-	90 847,62	-	129 206,91

Catatan/Note: ...

Sumber/Source: Dinas Lingkungan Hidup Kabupaten Bangka Tengah/Environment Department of Bangka Tengah Regency

Tabel
Table 5.4.2

**Luas Kawasan Hutan Menurut Fungsinya di Kabupaten
Bangka Tengah, 2019**
Forestry Area by Function in Bangka Tengah Regency, 2019

Fungsi Hutan <i>Function of Forest</i>	Luas (ha) <i>Area</i>	Persentase <i>Percentage</i>
(1)	(2)	(3)
Hutan produksi (HP)/ <i>Production Forest</i>	90 847,62	39,86
Hutan Lindung/ <i>Protection Forest</i>	32 349,78	14,19
Hutan Konservasi/ <i>Conservation Forest</i>	6 009,51	2,64
Jumlah/Total	129 206,91	56,69

Catatan/Note: ...

Sumber/Source: Dinas Lingkungan Hidup Kabupaten Bangka Tengah/Environment Department of Bangka Tengah Regency

Tabel
Table 5.4.3

Produksi Kayu Hutan Menurut Jenis Produksi di Kabupaten Bangka Tengah (m³), 2013-2019
Timber Production by Type of Product in Bangka Tengah Regency (m³), 2013-2019

Tahun Year	Kayu Bulat Logs	Kayu Gergajian Sawn Timber	Kayu Lapis Plywood
(1)	(2)	(3)	(4)
2013	2 331,94	3 197 204,4	-
2014	-	-	-
2015	-	-	-
2016	-	-	-
2017	-	-	-
2018	-	-	-
2019	-	-	-

Catatan/Note: Data dari tahun 2014-2019 kosong sesuai dengan UU nomor 23 bahwa kewenangan kehutanan menjadi kewenangan kehutanan provinsi

Sumber/Source: Dinas Lingkungan Hidup Kabupaten Bangka Tengah/Environment Department of Bangka Tengah Regency

Tabel
Table 5.4.4**Luas Ruang untuk Kawasan Hutan Menurut Jenis Penggunaan Lahan di Kabupaten Bangka Tengah, 2019**
Area Allocation for Forestry by Type of Land Use in Bangka Tengah Regency, 2019

Jenis Hutan Type of Forest	Luas (ha) Area	Persentase Percentage
(1)	(2)	(3)
Hutan Lindung/ <i>Protection Forest</i>	6 803,26	2,99
Hutan produksi (HP)/ <i>Production Forest</i>	90 847,62	39,86
Hutan Lindung Pantai/ <i>Seashore Protection Forest</i>	25 546,51	11,21
Hutan Konservasi/ <i>Conservation Forest</i>	6 009,51	2,64
Jumlah/Total	129 206,91	56,69

Catatan/Note: ...

Sumber/Source: Dinas Lingkungan Hidup Kabupaten Bangka Tengah/*Environment Department of Bangka Tengah Regency*

**5.5 PETERNAKAN
LIVESTOCK**

Tabel 5.5.1 Populasi Ternak Menurut Kecamatan dan Jenis Ternak di Kabupaten Bangka Tengah, 2019
Livestock Population by Subdistrict and Kind of Livestock in Bangka Tengah Regency, 2019

Kecamatan Subdistrict	Sapi Cow	Kerbau Buffalo	Kuda Horse	Kambing Goat	Domba Sheep	Babi Pig
(1)	(2)	(3)	(4)	(5)	(6)	(7)
Koba	843	-	3	113	-	420
Lubuk Besar	973	4	2	137	-	489
Pangkalan Baru	1 579	26	-	245	17	2 446
Namang	566	4	8	18	8	864
Sungai Selan	705	-	-	151	2	-
Simpang Katis	463	3	3	78	-	50
Bangka Tengah	5 129	37	16	742	27	4 269

Bersambung /Continued

Lanjutan Tabel/*Continued Table 5.5.1*

Kecamatan <i>Subdistrict</i>	Ayam Petelur <i>Layer</i>	Ayam Pedaging <i>Broiler</i>	Ayam Buras <i>Race Chicken</i>	Itik <i>Duck</i>	Puyuh <i>Quail</i>
(1)	(8)	(9)	(10)	(11)	(12)
Koba	-	34 212	35 708	697	-
Lubuk Besar	-	8 501	74 712	529	-
Pangkalan Baru	3 000	166 962	69 452	2 150	1 060
Namang	1 500	19 950	49 164	852	-
Sungai Selan	-	262 322	42 381	1 672	-
Simpang Katis	-	300 725	86 894	1 708	-
Bangka Tengah	4 500	792 672	358 311	7 608	1 060

Catatan/*Note*: ...Sumber/*Source*: Dinas Pertanian Kabupaten Bangka Tengah/*Agriculture Department of Bangka Tengah Regency*

Tabel 5.5.2 Jumlah Ternah yang Dipotong Menurut Kecamatan dan Jenis Ternak di Kabupaten Bangka Tengah, 2019
Table 5.5.2 *Livestock Slaughtered by Subdistrict and Kind of Livestock in Bangka Tengah Regency, 2019*

Kecamatan Subdistrict	Sapi Cow	Kerbau Buffalo	Kuda Horse	Kambing Goat	Domba Sheep	Babi Pig
(1)	(2)	(3)	(4)	(5)	(6)	(7)
Koba	1 011	-	-	174	-	37
Lubuk Besar	152	-	-	95	-	419
Pangkalan Baru	648	-	-	251	-	810
Namang	146	-	-	111	-	-
Sungai Selan	143	-	-	150	-	-
Simpang Katis	188	-	-	120	-	-
Bangka Tengah	2 288	-	-	901	-	1 266

Bersambung /Continued

Lanjutan Tabel/*Continued Table 5.5.2*

Kecamatan <i>Subdistrict</i>	Ayam Petelur <i>Layer</i>	Ayam Pedaging <i>Broiler</i>	Ayam Buras <i>Race Chicken</i>	Itik <i>Duck</i>	Puyuh <i>Quail</i>
(1)	(8)	(9)	(10)	(11)	(12)
Koba	4 624	182 300	2 350	1 238	-
Lubuk Besar	5 243	16 600	2 135	1 185	-
Pangkalan Baru	3 559	100 592	3 675	1 290	-
Namang	1 760	17 500	1 895	1 057	-
Sungai Selan	5 104	58 154	2 510	1 201	-
Simpang Katis	4 208	32 157	2 440	1 095	-
Bangka Tengah	24 498	407 303	15 005	7 066	-

Catatan/*Note*: ...Sumber/*Source*: Dinas Pertanian Kabupaten Bangka Tengah/*Agriculture Department of Bangka Tengah Regency*

Tabel
Table 5.5.3

Jumlah Ternak yang Masuk Menurut Kecamatan dan Jenis Ternak di Kabupaten Bangka Tengah, 2019
Total of Incoming Livestock Population by Subdistrict and Kind of Livestock in Bangka Tengah Regency, 2019

Kecamatan Subdistrict	Sapi Cow	Kerbau Buffalo	Kuda Horse	Kambing Goat	Domba Sheep	Babi Pig
(1)	(2)	(3)	(4)	(5)	(6)	(7)
Koba	1 280	-	-	496	-	10
Lubuk Besar	275	2	2	156	-	173
Pangkalan Baru	1 638	-	-	1 093	-	247
Namang	288	2	-	185	4	5
Sungai Selan	365	-	-	200	-	-
Simpang Katis	312	1	-	130	-	50
Bangka Tengah	4 158	5	2	2 260	4	485

Bersambung /Continued

Lanjutan Tabel/*Continued Table 5.5.3*

Kecamatan Subdistrict	Ayam Petelur Layer	Ayam Pedaging Broiler	Ayam Buras Race Chicken	Itik Duck	Puyuh Quail
(1)	(8)	(9)	(10)	(11)	(12)
Koba	6 100	268 341	5 150	400	-
Lubuk Besar	6 900	36 400	1 435	250	-
Pangkalan Baru	4 900	387 000	6 960	680	60
Namang	3 850	51 882	1 000	100	-
Sungai Selan	6 350	398 500	5 100	3 000	-
Simpang Katis	5 500	545 000	5 750	3 980	-
Bangka Tengah	33 600	1687 123	25 395	8 410	60

Catatan/*Note*: ...Sumber/*Source*: Dinas Pertanian Kabupaten Bangka Tengah/*Agriculture Department of Bangka Tengah Regency*

Tabel
Table 5.5.4

Jumlah Ternak yang Keluar Menurut Kecamatan dan Jenis Ternak di Kabupaten Bangka Tengah, 2019
Total of Come Out Livestock Population by Subdistrict and Kind of Livestock in Bangka Tengah Regency, 2019

Kecamatan Subdistrict	Sapi Cow	Kerbau Buffalo	Kuda Horse	Kambing Goat	Domba Sheep	Babi Pig
(1)	(2)	(3)	(4)	(5)	(6)	(7)
Koba	192	-	-	321	-	129
Lubuk Besar	173	-	-	68	-	31
Pangkalan Baru	1 204	-	-	855	3	236
Namang	120	-	-	74	-	220
Sungai Selan	199	-	-	56	3	-
Simpang Katis	139	-	-	35	-	-
Bangka Tengah	2 027	-	-	1 409	6	616

Bersambung /Continued

Lanjutan Tabel/*Continued Table 5.5.4*

Kecamatan <i>Subdistrict</i>	Ayam Petelur <i>Layer</i>	Ayam Pedaging <i>Broiler</i>	Ayam Buras <i>Race Chicken</i>	Itik <i>Duck</i>	Puyuh <i>Quail</i>
(1)	(8)	(9)	(10)	(11)	(12)
Koba	1 300	100 400	4 580	30	12
Lubuk Besar	1 300	15 100	1 210	-	-
Pangkalan Baru	650	255 700	4 800	20	-
Namang	400	33 200	800	-	-
Sungai Selan	1 100	255 850	3 720	-	-
Simpang Katis	1 110	399 700	4 060	3 270	-
Bangka Tengah	5 860	1 059 950	19 170	3 320	12

Catatan/*Note*: ...Sumber/*Source*: Dinas Pertanian Kabupaten Bangka Tengah/*Agriculture Department of Bangka Tengah Regency*

Tabel
Table 5.5.5

Jumlah Populasi Ternak, Jumlah Pemotongan, Produksi Daging dan Produksi Telur di Kabupaten Bangka Tengah, 2015-2019
Number of Livestock Population, Slaughtered, Production of Meat and Eggs in Bangka Tengah Regency, 2015-2019

Tahun Year	Itik/Duck			
	Jumlah Populasi Ternak (ekor) Total of Livestock Population	Pemotongan Ternak (ekor) Livestock Slaughtered	Produksi Daging per Tahun (kg) Meat Production per Year	Produksi Telur per Tahun (kg) Eggs Production per Year
(1)	(2)	(3)	(4)	(5)
2015	3 110	5 017	8 278,00	239 370
2016	3 547	5 941	9 852,15	242 261
2017	3 880	6 711	12 005,40	250 755
2018	4 028	6 711	12 005,40	264 394
2019	7 608	7 066	11 947,65	454 522

Bersambung /Continued

Lanjutan Tabel/*Continued Table 5.5.5*

Tahun Year	Ayam Buras/Race Chicken			
	Jumlah Populasi Ternak (ekor) <i>Total of Livestock Population</i>	Pemotongan Ternak (ekor) <i>Livestock Slaughtered</i>	Produksi Daging per Tahun (kg) <i>Meat Production per Year</i>	Produksi Telur per Tahun (kg) <i>Eggs Production per Year</i>
(1)	(2)	(3)	(4)	(5)
2015	334 237	8 731	7 945,00	5 615 182
2016	353 911	14 042	13 344,72	5 969 081
2017	349 337	14 550	15 787,45	5 882 782
2018	349 654	18 447	18 447,30	5 960 430
2019	358 311	15 005	14 780,45	6 095 131

Bersambung /*Continued*

Lanjutan Tabel/*Continued Table 5.5.5*

Tahun Year	Ayam Pedaging/ <i>Broiler</i>			
	Jumlah Populasi Ternak (ekor) <i>Total of Livestock Population</i>	Pemotongan Ternak (ekor) <i>Livestock Slaughtered</i>	Produksi Daging per Tahun (kg) <i>Meat Production per Year</i>	Produksi Telur per Tahun (kg) <i>Eggs Production per Year</i>
(1)	(2)	(3)	(4)	(5)
2015	364 000	395 650	642 850,00	...
2016	469 079	386 450	639 719,60	-
2017	527 483	500 775	871 532,60	-
2018	514 980	595 944	595 943,96	...
2019	792 672	407 303	660 736,16	...

Bersambung /Continued

Lanjutan Tabel/*Continued Table 5.5.5*

Tahun Year	Ayam Petelur/Layer			
	Jumlah Populasi Ternak (ekor) <i>Total of Livestock Population</i>	Pemotongan Ternak (ekor) <i>Livestock Slaughtered</i>	Produksi Daging per Tahun (kg) <i>Meat Production per Year</i>	Produksi Telur per Tahun (kg) <i>Eggs Production per Year</i>
(1)	(2)	(3)	(4)	(5)
2015	766	797	10.771,08	49.637,00
2016	2.000	1.175	12.833,50	125.100,00
2017	2.000	3.950	15.272,20	110.928,00
2018	2.500	7.991	21.591,00	148.500,00
2019	4.500	24.498	28.716,81	278.100,00

Catatan/Note: ...

Sumber/Source: Dinas Pertanian Kabupaten Bangka Tengah/*Agriculture Department of Bangka Tengah Regency*

Tabel
Table 5.5.6

Jumlah Kelahiran Ternak Menurut Kecamatan dan Jenis Ternak di Kabupaten Bangka Tengah, 2019
Total of Livestock Fertility by Subdistrict and Kind of Livestock in Bangka Tengah Regency, 2019

Kecamatan Subdistrict	Sapi Cow	Kerbau Buffalo	Kuda Horse	Kambing Goat	Domba Sheep	Babi Pig
(1)	(2)	(3)	(4)	(5)	(6)	(7)
Koba	82	-	-	9	-	295
Lubuk Besar	176	-	-	48	-	510
Pangkalan Baru	288	3	-	49	-	1 664
Namang	93	-	-	1	-	763
Sungai Selan	136	-	-	39	-	-
Simpang Katis	69	-	-	16	-	-
Bangka Tengah	844	3	-	162	-	3 232

Bersambung /Continued

Lanjutan Tabel/*Continued Table 5.5.6*

Kecamatan <i>Subdistrict</i>	Ayam Petelur <i>Layer</i>	Ayam Pedaging <i>Broiler</i>	Ayam Buras <i>Race Chicken</i>	Itik <i>Duck</i>	Puyuh <i>Quail</i>
(1)	(8)	(9)	(10)	(11)	(12)
Koba	-	-	3 280	1 645	-
Lubuk Besar	-	-	1 869	1 498	-
Pangkalan Baru	-	-	5 496	2 050	-
Namang	-	-	2 353	1 618	-
Sungai Selan	-	-	3 925	1 895	-
Simpang Katis	-	-	4 265	1 703	-
Bangka Tengah	-	-	21 188	10 409	-

Catatan/*Note*: ...Sumber/*Source*: Dinas Pertanian Kabupaten Bangka Tengah/*Agriculture Department of Bangka Tengah Regency*

**5.6 PERIKANAN
FISHERY**

Tabel 5.6.1 **Jumlah Rumah Tangga Perikanan Tangkap, Budidaya, Pengolahan dan Pengumpul di Kabupaten Bangka Tengah, 2009-2019**
Number of Fisherman, Cultivation, Processing and Collector Households in Bangka Tengah Regency, 2009-2019

Tahun Year	Tangkap Fisherman	Budidaya Cultivation	Pengolahan Processing	Pengumpul dan Pemasar Collector and Marketer	Jumlah Total
(1)	(2)	(3)	(4)	(5)	(6)
2009	3 603	289	180	138	4 210
2010	3 571	173	204	166	4 114
2011	3 724	146	198	175	4 243
2012	3 657	254	223	215	4 349
2013	3 419	688	150	215	4 472
2014	4 167	410	171	116	4 864
2015	4 167	214	239	248	4 868
2016	4 289	220	197	100	4 806
2017	3 824	283	219	339	4 665
2018	1 784	291	469	515	3 059
2019	1 807	313	485	541	3 146

Catatan/Note: ...

Sumber/Source: Dinas Perikanan Kabupaten Bangka Tengah/Fishery Services of Bangka Tengah Regency

Tabel
Table 5.6.2**Jumlah Rumah Tangga Perikanan Tangkap Menurut Kecamatan di Kabupaten Bangka Tengah, 2018 dan 2019**
Number of Fish Capture Households by Subdistrict in Bangka Tengah Regency, 2018 and 2019

Kecamatan Subdistrict	Perikanan Laut/ Marine Fisheries		Perairan Umum Inlan Water		Jumlah/Total	
	2018	2019	2018	2019	2018	2019
(1)	(2)	(3)	(3)	(4)		
Koba	619	642	-	-	619	642
Lubuk Besar	302	304	-	-	302	304
Pangkalan Baru	350	352	-	-	350	352
Namang	93	93	-	-	93	93
Sungai Selan	420	416	-	-	420	416
Simpang Katis	-	-	-	-	-	-
Bangka Tengah	1 784	1 807	-	-	1 784	1 807

Catatan/Note: ...

Sumber/Source: Dinas Perikanan Kabupaten Bangka Tengah/Fishery Services of Bangka Tengah Regency

Tabel 5.6.3
Table

Produksi dan Nilai Produksi Perikanan Tangkap Menurut Kecamatan dan Jenis Penangkapan di Kabupaten Bangka Tengah, 2019
Production and Production Value of Fish Capture by Subdistrict and Type of Captures in Bangka Tengah Regency, 2019

Kecamatan Subdistrict	Perikanan Tangkap di Laut Marine Capture Fisheries		Perikanan Perairan Umum Daratan Inland Open Water Capture Fisheries	
	Volume Volume (Ton)	Nilai Value (000 Rp)	Volume Volume (Ton)	Nilai Value (000 Rp)
(1)	(2)	(3)	(4)	(5)
Koba	11 342,836	432 991 764	1,914	76 560,00
Lubuk Besar	3 949,467	150 763 591	0,413	12 390,00
Pangkalan Baru	6 349,52	242 381 170	2,16	108 000,00
Namang	813,743	31 063 132	0,377	15 080,00
Sungai Selan	4 860,898	185 555 782	6,232	490 960,00
Simpang Katis	-	-	-	-
Bangka Tengah	27 316,464	1 042 755 439	11,096	702 990,00

Bersambung /Continued

Lanjutan Tabel/*Continued Table* 5.6.3

Kecamatan <i>Subdistrict</i>	Perikanan Tangkap <i>Fish Capture</i>	
	Volume <i>Volume</i> (Ton)	Nilai <i>Value</i> (000 Rp)
(1)	(6)	(7)
Koba	11 344,75	433 068 324,00
Lubuk Besar	3 949,88	150 775 981,00
Pangkalan Baru	6 351,68	242 489 170,00
Namang	814,12	31 078 212,00
Sungai Selan	4 867,13	186 046 742,00
Simpang Katis	-	-
Bangka Tengah	27 327,56	1 043 458 429,00

Catatan/*Note*: ...Sumber/*Source*: Dinas Perikanan Kabupaten Bangka Tengah/*Fishery Services of Bangka Tengah Regency*

Tabel
Table 5.6.4

Produksi dan Nilai Produksi Perikanan Tangkap di Perairan Umum Menurut Kecamatan dan Lokasi di Kabupaten Bangka Tengah, 2019
Production and Production Value of Inland Open Water Capture Fisheries by Subdistrict and Location in Bangka Tengah Regency, 2019

Kecamatan Subdistrict	Cakalang Skipjack Tuna		Tongkol Eastern Little Tuna	
	Volume Volume (Ton)	Nilai Value (000 Rp)	Volume Volume (Ton)	Nilai Value (000 Rp)
(1)	(2)	(3)	(4)	(5)
Koba	-	-	12,924	323 099,50
Lubuk Besar	-	-	2,289	57 226,50
Pangkalan Baru	-	-	1,663	41 574,00
Namang	-	-	-	-
Sungai Selan	-	-	-	-
Simpang Katis	-	-	-	-
Bangka Tengah	-	-	16,876	421 900,00

Bersambung /Continued

Lanjutan Tabel/*Continued Table 5.6.4*

Kecamatan Subdistrict	Tuna Tuna		Udang Shrimp	
	Volume Volume (Ton)	Nilai Value (000 Rp)	Volume Volume (Ton)	Nilai Value (000 Rp)
(1)	(6)	(7)	(8)	(9)
Koba	-	-	70,468	4 932 760,00
Lubuk Besar	-	-	84,243	5 897 010,00
Pangkalan Baru	-	-	64,96	4 547 200,00
Namang	-	-	37,412	2 618 840,00
Sungai Selan	-	-	45,637	3 249 310,00
Simpang Katis	-	-	-	-
Bangka Tengah	-	-	302,72	21 245 120,00

Bersambung /Continued

Lanjutan Tabel/*Continued Table* 5.6.4

Kecamatan <i>Subdistrict</i>	Lainnya <i>Others</i>		Tangkap di Laut <i>Marine Capture</i>	
	Volume <i>Volume</i> (Ton)	Nilai <i>Value</i> (000 Rp)	Volume <i>Volume</i> (Ton)	Nilai <i>Value</i> (000 Rp)
(1)	(10)	(11)	(12)	(13)
Koba	1,914	76 560,00	10 845,99	415 494 139,66
Lubuk Besar	0,413	12 390,00	3 995,40	150 604 452,36
Pangkalan Baru	2,16	108 000,00	6 220,43	236 232 362,88
Namang	0,377	15 080,00	1 090,02	36 586 763,07
Sungai Selan	0,76	53 200,00	4 850,20	182 608 461,04
Simpang Katis	-	-	-	-
Bangka Tengah	5,624	265 230,00	27 002,03	1 021 526 179,00

Catatan/*Note*: ...

Sumber/*Source*: Dinas Perikanan Kabupaten Bangka Tengah/*Fishery Services of Bangka Tengah Regency*

Tabel
Table 5.6.5**Produksi dan Nilai Produksi Perikanan Budidaya Menurut Kecamatan dan Jenis Budidaya di Kabupaten Bangka Tengah, 2019**
Production and Production Value of Aquaculture by Subdistrict and Type of Culture in Bangka Tengah Regency, 2019

Kecamatan Subdistrict	Jaring Apung Laut Marine Floating Net		Jaring Apung Tawar Freshwater Floating Net	
	Volume Volume (Ton)	Nilai Value (000 Rp)	Volume Volume (Ton)	Nilai Value (000 Rp)
(1)	(2)	(3)	(4)	(5)
Koba	-	-	6,463	201 753,30
Lubuk Besar	-	-	2,764	83 479,40
Pangkalan Baru	4,141	351 985,00	8,719	264 977,50
Namang	-	-	-	-
Sungai Selan	-	-	11,35	355 292,00
Simpang Katis	-	-	-	-
Bangka Tengah	4,141	351 985	29,296	905 502,20

Bersambung /Continued

Lanjutan Tabel/*Continued Table 5.6.5*

Kecamatan <i>Subdistrict</i>	Jaring Tancap Tawar <i>Freshwater Pen Culture</i>		Karamba <i>Cage</i>	
	Volume <i>Volume</i> (Ton)	Nilai <i>Value</i> (000 Rp)	Volume <i>Volume</i> (Ton)	Nilai <i>Value</i> (000 Rp)
(1)	(6)	(7)	(8)	(9)
Koba	26,33	514 600,00	-	-
Lubuk Besar	19,001	368 020,00	-	-
Pangkalan Baru	398,252	7 998 596,00	-	-
Namang	3	50 000,00	-	-
Sungai Selan	8,2	189 600,00	-	-
Simpang Katis	65,019	1 332 380,00	-	-
Bangka Tengah	519,802	10 453 196,00	-	-

Bersambung /Continued

Lanjutan Tabel/*Continued Table 5.6.5*

Kecamatan <i>Subdistrict</i>	Kolam Air Deras <i>Running Freshwater Pond</i>		Kolam Air Tenang <i>Quiet Freshwater Pond</i>	
	Volume <i>Volume</i> (Ton)	Nilai <i>Value</i> (000 Rp)	Volume <i>Volume</i> (Ton)	Nilai <i>Value</i> (000 Rp)
(1)	(10)	(11)	(12)	(13)
Koba	-	-	14,759	294 632,00
Lubuk Besar	-	-	35,85	856 320,00
Pangkalan Baru	-	-	34,599	732 450,00
Namang	-	-	4,401	85 228,00
Sungai Selan	-	-	115,946	2 919 978,00
Simpang Katis	-	-	61,738	1 754 371,00
Bangka Tengah	-	-	267,293	6 642 979,00

Bersambung /*Continued*

Lanjutan Tabel/*Continued Table 5.6.5*

Kecamatan <i>Subdistrict</i>	Laut Lainnya <i>Other Marine Culture</i>		Minapadi Sawah <i>Rice Fish</i>	
	Volume <i>Volume</i> (Ton)	Nilai <i>Value</i> (000 Rp)	Volume <i>Volume</i> (Ton)	Nilai <i>Value</i> (000 Rp)
(1)	(14)	(15)	(16)	(17)
Koba	-	-	-	-
Lubuk Besar	-	-	-	-
Pangkalan Baru	-	-	-	-
Namang	-	-	2,075	51 875,00
Sungai Selan	35,809	268 567,50	-	-
Simpang Katis	-	-	-	-
Bangka Tengah	35,809	268 567,5	2,075	51 875,00

Bersambung /Continued

Lanjutan Tabel/*Continued Table* 5.6.5

Kecamatan <i>Subdistrict</i>	Rumput Laut <i>Sea Weed</i>		Tambak Intensif <i>Intensive Brackishwater Pond</i>	
	Volume <i>Volume</i> (Ton)	Nilai <i>Value</i> (000 Rp)	Volume <i>Volume</i> (Ton)	Nilai <i>Value</i> (000 Rp)
(1)	(18)	(19)	(20)	(21)
Koba	-	-	446,576	35 726 080,00
Lubuk Besar	-	-	-	-
Pangkalan Baru	-	-	-	-
Namang	-	-	218,348	17 467 840,00
Sungai Selan	-	-	-	-
Simpang Katis	-	-	-	-
Bangka Tengah	-	-	664,924	53 193 920,00

Catatan/*Note*: ...Sumber/*Source*: Dinas Perikanan Kabupaten Bangka Tengah/*Fishery Services of Bangka Tengah Regency*

Lanjutan Tabel/*Continued Table 5.6.5*

Kecamatan <i>Subdistrict</i>	Tambak Sederhana <i>Traditional Brackishwater Pond</i>		Tambak Semi Intensif/ <i>Semi Intensive Brackishwater Pond</i>	
	Volume <i>Volume</i> (Ton)	Nilai <i>Value</i> (000 Rp)	Volume <i>Volume</i> (Ton)	Nilai <i>Value</i> (000 Rp)
(1)	(22)	(23)	(24)	(25)
Koba	0,632	23 265,00	-	-
Lubuk Besar	2,453	90 225,00	-	-
Pangkalan Baru	-	-	-	-
Namang	-	-	-	-
Sungai Selan	-	-	-	-
Simpang Katis	-	-	-	-
Bangka Tengah	3,085	113 490,00	-	-

Bersambung /Continued

Lanjutan Tabel/*Continued Table 5.6.5*

Kecamatan Subdistrict	Jumlah Total	
	Volume Volume (Ton)	Nilai Value (000 Rp)
(1)	(26)	(27)
Koba	494,76	367 60330,3
Lubuk Besar	60,068	1 398 044,4
Pangkalan Baru	445,711	9 348 008,50
Namang	227,824	17 654 943
Sungai Selan	171,305	3 733 437,5
Simpang Katis	126,757	3 086 751
Bangka Tengah	1 526,425	71 981 514,7

Bersambung /*Continued*

Tabel
Table 5.6.6

Produksi Perikanan Laut dan Perikanan Darat Menurut Kecamatan di Kabupaten Bangka Tengah (ton), 2019
Production of Fish Capture Households by Subdistrict in Bangka Tengah Regency (ton), 2019

Kecamatan Subdistrict	Perikanan Laut/ Marine Fisheries	Perairan Umum Inlan Water		Jumlah Total
		Perairan Umum Inlan Water	Budidaya Marine Culture	
(1)	(2)	(3)	(4)	(5)
Koba	11 342,84	1,91	492,64	11 837,39
Lubuk Besar	3 949,47	0,41	55,82	4 005,70
Pangkalan Baru	6 349,52	2,16	452,94	6 804,62
Namang	813,74	0,38	225,53	1 039,65
Sungai Selan	4 860,90	6,23	171,12	5 038,25
Simpang Katis	-	-	128,38	128,38
Bangka Tengah	27 316,46	-	1 526,43	28 853,99

Catatan/Note: ...

Sumber/Source: Dinas Perikanan Kabupaten Bangka Tengah/Fishery Services of Bangka Tengah Regency

Tabel
Table 5.6.7

Jumlah Sarana Perahu/Kapal Penangkap Ikan Laut dan Jumlah Nelayan Menurut Kecamatan di Kabupaten Bangka Tengah, 2019
Number of Boat/Ship and Number of Fisherman by Subdistrict in Bangka Tengah Regency, 2019

Kecamatan Subdistrict	Kapal Motor (unit)/Boat (unit)				Jumlah Total
	< 5 GT	5-10 GT	10-20 GT	20-30 GT	
(1)	(2)	(3)	(4)	(5)	(6)
Koba	382	8	-	-	390
Lubuk Besar	25	-	-	-	25
Pangkalan Baru	176	36	2	-	214
Namang	3	2	-	-	5
Sungai Selan	280	17	-	-	297
Simpang Katis	-	-	-	-	-
Bangka Tengah	866	63	2	-	931

Bersambung /Continued

Lanjutan Tabel/Continued Table 5.6.7

Kecamatan Subdistrict	Perahu Tanpa Motor (PTM) Boat Without Motor	Perahu Motor Tempel (PMT) Patch Boat	Kapal Motor Motor Ship	Jumlah Sarana Total of Boat
(1)	(7)	(8)	(9)	(10)
Koba	-	252	390	642
Lubuk Besar	-	279	25	304
Pangkalan Baru	17	121	214	352
Namang	-	88	5	93
Sungai Selan	21	98	297	416
Simpang Katis	-	-	-	-
Bangka Tengah	38	838	931	1 807

Catatan/Note: ...

Sumber/Source: Dinas Perikanan Kabupaten Bangka Tengah/Fishery Services of Bangka Tengah Regency

Tabel
Table 5.6.8

Jumlah Rumah Tangga Perikanan Budidaya Menurut Kecamatan dan Jenis Budidaya di Kabupaten Bangka Tengah, 2019
Number of Aquaculture Households by Subdistrict and Type of Aquaculture in Bangka Tengah Regency, 2019

Kecamatan Subdistrict	Budidaya Laut Marine Culture	Tambak Brackish Water Pond	Kolam Fresh Water Pond	Keramba Cage	Jaring Apung Floating Cage Net
(1)	(2)	(3)	(4)	(5)	(6)
Koba	-	19	30	-	3
Lubuk Besar	-	-	25	-	-
Pangkalan Baru	2	-	45	-	2
Namang	-	1	30	-	6
Sungai Selan	12	15	40	-	1
Simpang Katis	-	-	34	-	-
Jumlah/Total	14	35	204	-	12

Bersambung /Continued

Lanjutan Tabel/Continued Table 5.6.8

Kecamatan Subdistrict	Sawah Paddy Field	Rumput Laut Seaweed	Jaring Tancap	Jumlah Total
(1)	(7)	(8)	(9)	(10)
Koba	-	-	3	55
Lubuk Besar	-	-	4	29
Pangkalan Baru	-	-	18	67
Namang	21	-	-	58
Sungai Selan	-	-	-	68
Simpang Katis	-	-	2	36
Bangka Tengah	21	-	27	313

Catatan/Note: ...

Sumber/Source: Dinas Perikanan Kabupaten Bangka Tengah/Fishery Services of Bangka Tengah Regency

Tabel
Table 5.6.9

Jumlah Rumah Tangga Perikanan Budidaya dan Luas Areal Budidaya Ikan Menurut Kecamatan di Kabupaten Bangka Tengah, 2019
Number of Aquaculture Households and Aquaculture Areas by Subdistrict in Bangka Tengah Regency, 2019

Kecamatan Subdistrict	Rumah Tangga Perikanan Households	Luas Areal (ha) Areas (ha)
(1)	(2)	(3)
Koba	55	8,27
Lubuk Besar	29	2,72
Pangkalan Baru	67	3,79
Namang	58	2,75
Sungai Selan	68	10,11
Simpang Katis	36	2,08
Jumlah/Total	313	29,71

Catatan/Note: ...

Sumber/Source: Dinas Perikanan Kabupaten Bangka Tengah/Fishery Services of Bangka Tengah Regency

Tabel 5.6.10 Jumlah Rumah Tangga Perikanan (RTP), Jumlah Kepemilikan Perahu, dan Jumlah Nelayan Perikanan Laut di Kabupaten Bangka Tengah, 2019
Number of Fishery Household, Boat Owned, and Fisherman in Bangka Tengah Regency, 2019

Kecamatan <i>Subdistrict</i>	Rumah Tangga Perikanan <i>iseries Household</i>	Kepemilikan <i>Owned</i>	
		Tanpa Perahu <i>Not Boat</i>	Dengan Perahu Tanpa Motor <i>Non Powered Boat</i>
(1)	(2)	(3)	(4)
Koba	1 095	824	-
Lubuk Besar	511	190	-
Pangkalan Baru	610	407	17
Namang	224	76	-
Sungai Selan	566	541	26
Simpang Katis	53	-	-
Bangka Tengah	3 059	2 038	43

Bersambung /Continued

Lanjutan Tabel/*Continued Table* 5.6.10

Kecamatan <i>Subdistrict</i>	Kepemilikan <i>Owned</i>		Nelayan (orang) <i>Fisherman</i>
	Dengan Motor Tempel <i>Out Boat Motor</i>	Dengan Kapal Motor <i>In Boat Motor</i>	
(1)	(5)	(6)	(7)
Koba	229	390	1 443
Lubuk Besar	277	25	492
Pangkalan Baru	119	214	757
Namang	88	5	169
Sungai Selan	97	297	961
Simpang Katis	-	-	-
Bangka Tengah	810	931	3 822

Catatan/*Note*: ...Sumber/*Source*: Dinas Perikanan Kabupaten Bangka Tengah/*Fishery Services of Bangka Tengah Regency*

Tabel
Table 5.6.11

Jumlah Perahu/Kapal Menurut Kecamatan dan Jenis Kapal di Kabupaten Bangka Tengah, 2019
Number of Fishing Boats by Subdistrict and Type of Boat in Bangka Tengah Regency, 2019

Kecamatan Subdistrict	Perahu Tanpa Motor Nonpowered Motor	Perahu Motor Tempel Outboard Motorboat	Kapal Motor Inboard Motorboat
(1)	(2)	(3)	(4)
Koba	-	252	390
Lubuk Besar	-	279	25
Pangkalan Baru	17	121	214
Namang	-	88	5
Sungai Selan	21	98	297
Simpang Katis	-	-	-
Jumlah/Total	38	838	931

Catatan/Note: ...

Sumber/Source: Dinas Perikanan Kabupaten Bangka Tengah/Fishery Services of Bangka Tengah Regency

Tabel
Table 5.6.12

**Nama Gapoktan Menurut Kecamatan di Kabupaten
Bangka Tengah, 2019**
*Name of Farmers Association by Subistrict in Bangka Tengah
Regency, 2019*

Kecamatan Subdistrict	Gapoktan Farmers Association			Jenis Kegiatan Type of Activities
	Dengan Motor Tempel Villages	Jumlah Poktan Total	Jumlah Anggota Total Member	
(1)	(2)	(3)	(4)	(5)
KOKA	NIBUNG	21	691	TANAMAN PANGAN HORTIKULTURA PERKEBUNAN PETERNAKAN OLAHAN
	KOBA	50	954	
	ARUNG DALAM	9	268	
	GUNTUNG	11	246	
	TERENTANG	16	559	
	PENYAK	15	364	
	KURAU	3	64	
	KURAU BARAT	10	171	
	SIMPANG PERLANG	23	474	
	PADANG MULIA	14	212	
	BEROK	6	150	
	Jumlah/Total		178	

Bersambung /Continued

Lanjutan Tabel/Continued Table 5.6.12

Kecamatan Subdistrict	Gapoktan Farmers Association			Jenis Kegiatan Type of Activities
	Dengan Motor Tempel Villages	Jumlah Poktan Total	Jumlah Anggota Total Member	
(1)	(2)	(3)	(4)	(5)
LUBUK BESAR	KULUR	24	418	TANAMAN PANGAN HORTIKULTURA PERKEBUNAN PETERNAKAN OLAHAN
	KULUR ILIR	14	299	
	TERUBUS	33	610	
	PERLANG	72	1 749	
	LUBUK BESAR	56	954	
	LUBUK PABRIK	34	489	
	LUBUK LINGKUK	14	347	
	BATU BERIGA	12	267	
	BELIMBING	11	239	
	Jumlah/Total	270	5 372	

Bersambung /Continued

Lanjutan Tabel/*Continued Table* 5.6.12

Kecamatan <i>Subdistrict</i>	Gapoktan <i>Farmers Association</i>		Jenis Kegiatan <i>Type of Activities</i>	
	Dengan Motor Tempel <i>Villages</i>	Jumlah Poktan <i>Total</i>		Jumlah Anggota <i>Total Member</i>
(1)	(2)	(3)	(4)	
PANGKALAN BARU	TANJUNG GUNUNG	10	285	TANAMAN PANGAN HORTIKULTURA PERKEBUNAN PETERNAKAN OLAHAN
	BENTENG	5	150	
	AIRMESU	24	407	
	DUL	8	148	
	MANGKOL	7	74	
	PADANG BARU	7	195	
	JERUK	7	125	
	BELULUK	5	79	
	BATU BELUBANG	7	77	
	PEDINDANG	7	102	
	AIRMESU TIMUR	17	347	
	KEBINTIK	4	40	
	Jumlah/Total	108	2 029	

Bersambung /Continued

Lanjutan Tabel/Continued Table 5.6.12

Kecamatan Subdistrict	Gapoktan Farmers Association			Jenis Kegiatan Type of Activities
	Dengan Motor Tempel Villages	Jumlah Poktan Total	Jumlah Anggota Total Member	
(1)	(2)	(3)	(4)	(5)
NAMANG	NIBUNG	14	356	TANAMAN PANGAN HORTIKULTURA PERKEBUNAN PETERNAKAN OLAHAN
	KOBA	18	441	
	ARUNG DALAM	19	405	
	GUNTUNG	10	254	
	TERENTANG	15	311	
	PENYAK	10	180	
	KURAU	14	171	
	KURAU BARAT	8	150	
	Jumlah/Total	108	2 268	

Bersambung /Continued

Lanjutan Tabel/Continued Table 5.6.12

Kecamatan <i>Subdistrict</i>	Gapoktan <i>Farmers Association</i>		Jenis Kegiatan <i>Type of Activities</i>	
	Dengan Motor Tempel <i>Villages</i>	Jumlah Poktan <i>Total</i>		Jumlah Anggota <i>Total Member</i>
(1)	(2)	(3)	(4)	(5)
SUNGAI SELAN	SUNGAI SELAN	18	447	TANAMAN PANGAN HORTIKULTURA PERKEBUNAN PETERNAKAN OLAHAN
	LAMPUR	9	290	
	KERANTAI	6	196	
	KERETAK	18	366	
	SARANGMANDI	14	270	
	MUNGGU	7	175	
	KEMINGKING	10	183	
	SUNGAI SELAN ATAS	14	218	
	RAMADHON	13	296	
	KERAKAS	9	226	
	TANJUNGPURA	8	163	
	KERETAK ATAS	13	327	
	MELABUN	8	163	
	Jumlah/Total	147	3 320	

Bersambung /Continued

Lanjutan Tabel/Continued Table 5.6.12

Kecamatan Subdistrict	Gapoktan Farmers Association			Jenis Kegiatan Type of Activities
	Dengan Motor Tempel Villages	Jumlah Poktan Total	Jumlah Anggota Total Member	
(1)	(2)	(3)	(4)	(5)
SIMPANG KATIS	SUNGKAP	13	287	TANAMAN PANGAN HORTIKULTURA PERKEBUNAN PETERNAKAN OLAHAN
	CELUAK	13	314	
	PUPUT	19	425	
	SIMPANG KATIS	13	203	
	TERU	16	268	
	BERJAS	12	299	
	TERAK	18	282	
	PASIR GARAM	9	173	
	PINANG SEBATANG	9	157	
	KATIS	11	234	
Jumlah/Total		133	2 642	

Catatan/Note: ...

Sumber/Source: Dinas Pangan Kabupaten Bangka Tengah/Food Department of Bangka Tengah Regency

Bab
Chapter

6

**INDUSTRI, PERTAMBANGAN
DAN ENERGI**
INDUSTRY, MINING AND ENERGY

**JUMLAH PELANGGAN LISTRIK
DAN AIR YANG DISALURKAN**

2019

*Number of Electricity
customers and Distributed
water*

1.127
PELANGGAN
PDAM

27.399
PELANGGAN
PLN

<https://bangkatengahkab.bps.go.id>

PENJELASAN TEKNIS

1. Pengumpulan data industri besar dan sedang dilakukan melalui Survei Industri Besar dan Sedang yang dilaksanakan setiap tahun secara lengkap (sensus) sejak tahun 1975. Survei Industri Besar dan Sedang mencakup semua perusahaan industri yang mempunyai tenaga kerja 20 orang atau lebih dengan menggunakan kuesioner II A.
2. Klasifikasi industri yang digunakan dalam survei ini berdasar kepada Klasifikasi Baku Lapangan Usaha Indonesia (KBLI). KBLI adalah klasifikasi lapangan usaha yang berdasar kepada International Standard Industrial Classification of All Economic Activities (ISIC) revisi 4 yang telah disesuaikan dengan kondisi Indonesia.
3. Industri manufaktur adalah suatu kegiatan ekonomi yang melakukan kegiatan mengubah suatu barang dasar secara mekanis, kimia, atau dengan tangan sehingga menjadi barang jadi/setengah jadi, dan atau barang yang kurang nilainya menjadi barang yang lebih tinggi nilainya, dan sifatnya lebih dekat kepada pemakai akhir. Termasuk dalam kegiatan ini adalah jasa industri dan pekerjaan perakitan.

TECHNICAL NOTES

1. *Data collection of large and medium scale manufacturing is conducted through The Large and Medium Manufacturing Establishment Survey that has been done annually for all industries (census) since 1975. Large and Medium Manufacturing Establishment Survey covers all manufactures/industries with 20 workers or more by questionnaire II A.*
2. *The industrial classification adopted in this survey refers to the 'Klasifikasi Baku Lapangan Usaha Indonesia' (KBLI). KBLI is classification of economic activities based on the International Standard Industrial Classification of All Economic Activities (ISIC rev 4) that has been modified according to the local condition in Indonesia.*
3. *Manufacturing industry is defined as an economic activity processing basic goods mechanically, chemicals or manually into final or intermediate goods. It is also defined as processing of lower value goods into higher value goods as final or intermediate products. The activities also include services for manufacturing and assembling.*

4. Jasa industri adalah kegiatan industri yang melayani keperluan pihak lain. Pada kegiatan ini bahan baku disediakan oleh pihak lain sedangkan pihak pengolah hanya melakukan pengolahannya dengan mendapat imbalan sebagai balas jasa (upah maklon).
 5. Perusahaan atau usaha industri adalah suatu unit (kesatuan) usaha yang melakukan kegiatan ekonomi, bertujuan menghasilkan barang atau jasa, terletak pada suatu bangunan atau lokasi tertentu, dan mempunyai catatan administrasi tersendiri mengenai produksi dan struktur biaya serta ada seorang atau lebih yang bertanggung jawab atas usaha tersebut.
 6. Industri manufaktur dikelompokkan ke dalam 4 golongan berdasarkan banyaknya pekerja, yaitu: industri besar (100 orang pekerja atau lebih), industri sedang/menengah (20–99 orang pekerja), industri kecil (5–19 orang pekerja), dan industri mikro (1–4 orang pekerja).
 7. Pelanggan adalah individu atau kelompok, baik rumah tangga, perusahaan atau institusi non profit yang membeli air bersih dari perusahaan air bersih.
 8. Air disalurkan adalah volume air bersih dari perusahaan air bersih
4. *Services for manufacturing is defined as a manufacturing activity which serving other manufacturing establishments. In this case, raw materials are supplied by others while the workers are paid as a compensation for processing raw materials.*
 5. *A manufacturing establishment is defined as a production unit engaged in economic activity, producing goods or services, located in a building or in a certain location, keeping a business record concerning the production and cost structure, and having a person or more that are responsible to those activities.*
 6. *Manufacturing industries are categorized into four groups, based on the number of employees: large scale manufacturing (100 employees or more), medium scale manufacturing (20–99 employees), small scale manufacturing (5–19 employees), and micro industry (1–4 employees).*
 7. *Customers are individuals or groups, whether household, company or non-profit institutions that buy water supply from water supply establishment.*
 8. *Distributed water is the volume of water supply from water supply establishment.*

ULASAN**DESCRIPTION**

Pertumbuhan industri formal di Kabupaten Bangka Tengah terus berkembang, pada tahun 2019 terdapat 18 unit usaha yang didominasi oleh industri pariwisata dan perdagangan. Sedangkan sisanya adalah industri perkebunan.

Sektor pertambangan merupakan sektor yang pada hakekatnya adalah upaya pengembangan sumber daya alam mineral dan energi yang potensial untuk dimanfaatkan secara hemat dan optimal bagi kepentingan masyarakat juga mendapatkan perhatian serius dari pemerintah mengingat sektor ini tidak dapat diperbaharui. Sektor pertambangan Kabupaten Bangka Tengah didominasi oleh timah. Timah telah banyak diusahakan secara besar-besaran oleh pemerintah juga dilakukan oleh penduduk setempat dan swasta dengan jumlah terbatas.

Di Kabupaten Bangka Tengah pengadaan listrik dikelola oleh PT. PLN (Persero) dan perusahaan/usaha listrik milik masyarakat (swasta). Sedangkan air minum dikelola oleh Perusahaan Daerah Air Minum Tirta Bangka.

Kebutuhan energi berupa tenaga listrik dan air di Kabupaten Bangka Tengah terus meningkat. Hal ini terlihat dari peningkatan jumlah pelanggan listrik dari 25.979 pelanggan di tahun 2018 menjadi 27.399 pelanggan di

The growth of formal industry in Bangka Tengah Regency continues to grow, in 2019 there are 18 business units dominated by tourism and trade. While other industries, namely the plantation industry have 2 units.

The mining sector is a sector that is essentially an effort to develop mineral and energy resources potential to be utilized sparingly and optimally for the benefit of society also get serious attention from the government considering this sector can not be renewed. The mining sector of Bangka Tengah Regency is dominated by tin. Tin has been widely cultivated by the government as well as by limited numbers of local and private people.

In Bangka Tengah Regency the procurement of electricity is managed by PT. PLN (Persero) and the company / electric business owned by the public (private). While drinking water is managed by the Regional Water Company Tirta Bangka.

Energy needs in the form of electricity and water in Bangka Tengah Regency continue to increase. This can be seen from the increase in the number of electricity customers from 25,979 customers in 2018 to 27,399 customers

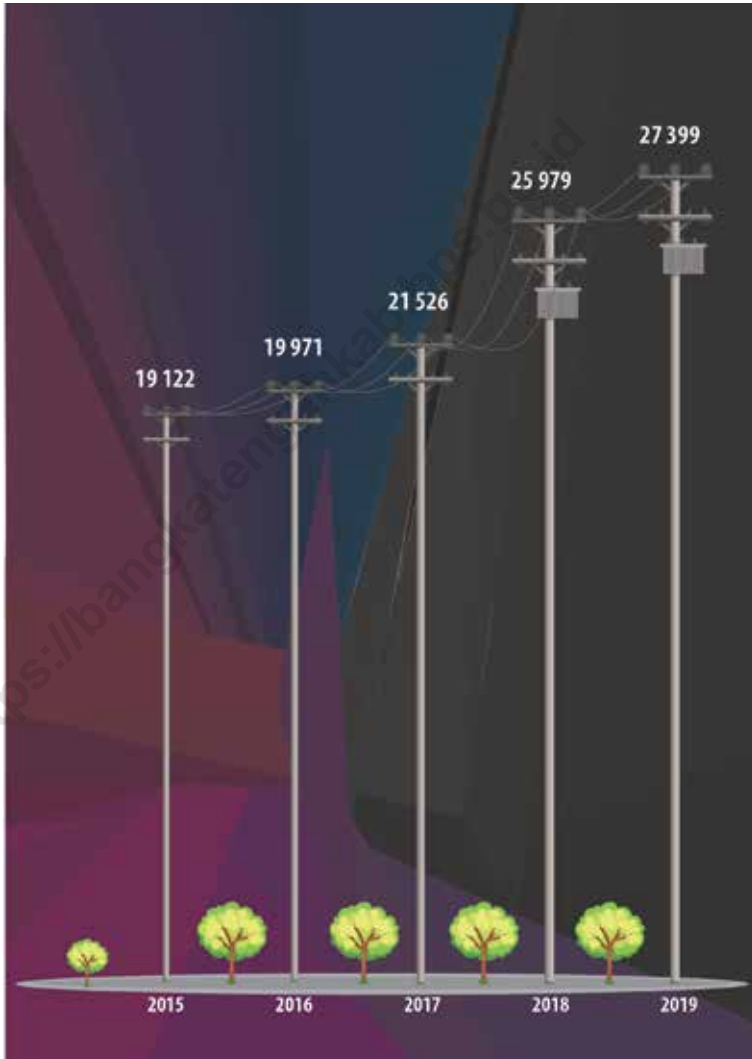
tahun 2019. Kemudian penambahan pelanggan PDAM Tirta Bangka menjadi 1.127 dari 1.091 pelanggan pada tahun 2018..

in 2019. Then the addition of Tirta Bangka PDAM customers to 1,127 than 1,091 customers in 2018.

<https://bangkatengahkab.bps.go.id>

Gambar 6.1
Figures

**Jumlah Pelanggan Listrik Kabupaten Bangka Tengah,
2015-2019**
*Installed Capacity of Electrical Prime Generator (kWh) in
Bangka Tengah Regency, 2015-2019*



Sumber/Source : PLN (Persero) Wilayah Kepulauan Bangka Belitung/State Electrical Company Service of Kepulauan Bangka Belitung

6.1 INDUSTRI INDUSTRY

Tabel 6.1.1 **Jumlah Industri Besar dan Sedang (IBS) dan Tenaga Kerja Menurut Kecamatan di Kabupaten Bangka Tengah, 2018**
Table 6.1.1 **Formal Industrial Growth and Investment by Industry Classification in Bangka Tengah Regency, 2018**

Kecamatan Subdistrict	Jumlah Perusahaan Number of Company	Tenaga Kerja Employee
(1)	(2)	(3)
Koba	1	230
Lubuk Besar	-	-
Pangkalan Baru	2	124
Namang	1	23
Sungai Selan	2	42
Simpang Katis	1	101
Bangka Tengah	7	520

Catatan/Note: Data tahun 2019 belum tersedia/Data for 2019 is not yet available

Sumber/Source: Badan Pusat Statistik Provinsi Kepulauan Bangka Belitung/BPS-Statistics of Kepulauan Bangka Belitung Province

Tabel
Table 6.1.2**Jumlah Industri Besar dan Sedang (IBS) dan Tenaga Kerja Menurut Kecamatan di Kabupaten Bangka Tengah, 2019**
Formal Industrial Growth and Investment by Industry Classification in Bangka Tengah Regency, 2019

Kecamatan <i>Subdistrict</i>	Unit Usaha <i>Effort Units</i>	Investasi (Rp) <i>Investment</i>	Tenaga Kerja <i>Labour</i>
(1)	(2)	(3)	
Industri Perumahan <i>Home Manufacturing</i>	0	0	0
Industri Perkebunan <i>Plantation Industry</i>	2	28 456 397 007	95
Peternakan Sapi <i>Cattle Farm</i>	0	0	0
Industri Pariwisata <i>Tourism Industri</i>	8	353 259 848 967	295
Perdagangan <i>Trading</i>	8	9 436 845 313	21
Jumlah Pertumbuhan <i>Total Growth</i>	18	391 153 091 287	411

Catatan/Note: ...

Sumber/Source: Dinas Penanaman Modal Pelayanan Perizinan Terpadu Satu Pintu Dan Tenaga Kerja Kabupaten Bangka Tengah
Integrated Petroleum Service One Door And Manpower of Bangka Tengah Regency

6.2 PERTAMBANGAN MINING

Tabel 6.2.1 **Produksi Bijih Timah (ton Sn) dan Produksi Logam Timah (metrik ton) Menurut Bulan di Kabupaten Bangka Tengah, 2019**
Production of Tin Ore (ton Sn) and Tin Metals Production (metric ton) by Month in Bangka Tengah Regency, 2019

Bulan/Month	Biji Timah (ton Sn) Tin Ore	Logam Timah (metrik ton) Tin Metal
(1)	(2)	(3)
Januari/January		
Februari/February		
Maret/March		
April/April		
Mei/May		
Juni/June		
Juli/July		
Agustus/Augustus		
September/September		
Oktober/Oktober		
November/November		
Desember/Desember		
Jumlah/ Total		

Catatan/Note: ...

Sumber/Source: PT Timah (Persero) Tbk /PT Timah (Persero) Tbk

Tabel
Table 6.2.2**Kuantitas dan Nilai Produksi Logam Timah di Kabupaten Bangka Tengah, 2019**
Quantity and Production Value of Metal Tin in Bangka Tengah Regency, 2019

Kecamatan <i>Subdistrict</i>	Produksi/Production	
	Kuantitas (mton) <i>Quantitc</i>	Nilai (rupiah) <i>Value</i>
(1)	(2)	(3)
Koba		
Lubuk Besar		
Pangkalan Baru		
Namang		
Sungai Selan		
Simpang Katis		
Bangka Tengah		

Catatan/Note: ...

Sumber/Source: PT Timah (Persero) Tbk /PT Timah (Persero) Tbk

Tabel
Table 6.2.3**Penjualan Logam Timah di Kabupaten Bangka Tengah, 2019**
Sales of Metal Tin in Bangka Tengah Regency, 2019

Kecamatan <i>Subdistrict</i>	Ekspor/Export	
	Kuantitas (mton) <i>Quantitc</i>	Nilai (rupiah) <i>Value</i>
(1)	(2)	(3)
Koba		
Lubuk Besar		
Pangkalan Baru		
Namang		
Sungai Selan		
Simpang Katis		
Bangka Tengah		

Catatan/Note: ...

Sumber/Source: PT Timah (Persero) Tbk /PT Timah (Persero) Tbk

6.3 ENERGI ENERGY

Tabel 6.3.1 Daya Terpasang, Produksi, dan Distribusi Listrik PT. PLN (Persero) pada Cabang/Ranting PLN Menurut Kecamatan di Kabupaten Bangka Tengah, 2019
Installed Electricity Power, Production, and Distribution of PT. PLN (Persero) at PLN Branch by Subdistrict in Bangka Tengah Regency, 2019

Kecamatan Subdistrict	Daya Terpasang Installed Electricity Power (KW)	Produksi Listrik Electricity Production (KWh)	Listrik Terjual Electricity Sold (KWh)	Dipakai Sendiri Own Used (KWh)	Susut/ Hilang Shrinkage/ Lost (KWh)
(1)	(2)	(3)	(4)	(5)	(6)
Koba
Lubuk Besar
Pangkalan Baru
Namang
Sungai Selan
Simpang Katis
Bangka Tengah	5 512	56 584 080	54 172 053	760	2 412 027

Catatan/Note:

Sumber/Source: PLN (Persero) Wilayah Kepulauan Bangka Belitung/State Electrical Company Service of Kepulauan Bangka Belitung

Tabel
Table 6.3.2**Jumlah Pelanggan Listrik Menurut Kecamatan di
Kabupaten Bangka Tengah, 2015–2019**
**Number of Electricity Customers by Subdistrict in Bangka
Tengah Regency, 2015–2019**

Kecamatan Subdistrict	2015	2016	2017	2018	2019
(1)	(2)	(3)	(4)	(5)	(6)
Koba
Lubuk Besar
Pangkalan Baru
Namang
Sungai Selan
Simpang Katis
Bangka Tengah	19 122	19 971	21 526	25 979	27 399

Catatan/Note:

Sumber/Source: PLN (Persero) Wilayah Kepulauan Bangka Belitung/State Electrical Company Service of Kepulauan Bangka Belitung

Tabel
Table 6.3.3**Jumlah Pelanggan dan Air yang Disalurkan Menurut Kecamatan di Kabupaten Bangka Tengah, 2019**
Number of Customers and Distributed Water by Subdistrict in Bangka Tengah Regency, 2019

Kecamatan Subdistrict	Pelanggan Number of Customers	Air Disalurkan Distributed Water (m ³)	Nilai Value (Rp)
(1)	(2)	(3)	(4)
Koba
Lubuk Besar
Pangkalan Baru
Namang
Sungai Selan
Simpang Katis
Bangka Tengah	1 127	284 842	1 115 737 300

Catatan/Note: ...

Sumber/Source: PDAM Tirta Kabupaten Bangka Tengah/PDAM Tirta Bangka Tengah Regency

Tabel
Table 6.3.4**Banyaknya Pelanggan PDAM menurut Jenis Konsumen di Kabupaten Bangka Tengah, 2015 – 2019***Total Customers of PDAM by Consumer Type in Bangka Tengah Regency, 2015-2019*

Kecamatan Subdistrict	2015	2016	2017	2018	2019
(1)	(2)	(3)	(4)	(5)	(6)
1. Sosial					
-Umum	12	16	10	11	22
- Khusus	5	3	11	13	5
2. Non Niaga					
-Rumah Tangga	1175	867	954	1044	1076
-Instansi Pemerintah	35	27	22	22	22
3. Niaga					
-Kecil	-	-	-	1	2
-Besar	-	-	-	-	-
4. Industri					
-Kecil	-	-	-	-	-
-Besar	-	-	-	-	-
5. Khusus					
-Pelabuhan	-	-	-	-	-
-Lainnya	-	-	-	-	-
Jumlah/Total	1 227	913	997	1 091	1 127

Catatan/Note: ...

Sumber/Source: PDAM Tirta Kabupaten Bangka Tengah/PDAM Tirta Bangka Tengah Regency

Tabel
Table 6.3.5**Jumlah Air Minum yang Disalurkan menurut Bulan Operasi
di Kabupaten Bangka Tengah, 2017-2019**
**Number of Drinking Water Supply by Month Operation in
Bangka Tengah Regency, 2017-2019**

Bulan/Month	2017	2018	2019
(1)	(2)	(3)	(4)
Januari/January	14 820	18 135	7 198
Februari/February	13 174	19 064	6 993
Maret/March	13 102	16 732	7 190
April/April	13 936	18 775	7 335
Mei/May	14 124	17 427	7 479
Juni/June	15 526	18 973	7 530
Juli/July	16 219	17 577	7 895
Agustus/Augustus	17 454	21 573	9 724
September/September	19 257	20 147	9 571
Oktober/Oktober	19 506	21 795	10 493
November/November	18 479	20 611	10 886
Desember/Desember	16 487	18 886	9 648
Jumlah/ Total	192 084	229 695	101 942

Catatan/Note: ...

Sumber/Source: PDAM Tirta Kabupaten Bangka Tengah/PDAM Tirta Bangka Tengah Regency

6.3 KONSTRUKSI CONSTRUCTION

Tabel
Table 6.4.1 **Jumlah Bangunan yang Ber IMB di Kabupaten Bangka Tengah 2019**
The Number of Building Has Building Permits Established in Bangka Tengah Regency, 2019

Kecamatan Subdistrict	Jumlah IMB Building Permits Established
(1)	(2)
Koba	129
Lubuk Besar	437
Pangkalan Baru	2
Namang	38
Sungai Selan	5
Simpang Katis	2
Bangka Tengah	613

Catatan/Note: ...

Sumber/Source: Dinas Penanaman Modal Pelayanan Perizinan Terpadu Satu Pintu Dan Tenaga Kerja Kabupaten Bangka Tengah
Integrated Petroleum Service One Door And Manpower of Bangka Tengah Regency

Bab
Chapter

7

HOTEL DAN PARIWISATA HOTEL AND TOURISM

JUMLAH RUMAH MAKAN/ RESTORAN

Number of Restaurant

2019



<https://bangkatengahkab.bps.go.id>

PENJELASAN TEKNIS

1. (wisman) ialah setiap pengunjung yang mengunjungi suatu negara di luar tempat tinggalnya, didorong oleh satu atau beberapa keperluan tanpa bermaksud memperoleh penghasilan di tempat yang dikunjungi dan lamanya kunjungan tersebut tidak lebih dari satu tahun (12 bulan). Definisi ini mencakup 2 (dua) kategori wisatawan mancanegara, yaitu :
 - a. Wisatawan (turis) ialah setiap pengunjung seperti definisi di atas yang tinggal paling sedikit 24 jam, akan tetapi tidak lebih dari 1 (satu) tahun di tempat yang dikunjungi, dengan maksud antara lain: berlibur, rekreasi, olah raga, bisnis, menghadiri pertemuan, studi, dan kunjungan dengan alasan kesehatan.
 - b. Excursionist ialah setiap pengunjung seperti definisi di atas yang tinggal kurang dari 24 jam di tempat yang dikunjungi (termasuk "Cruise passengers"). Cruise Passengers ialah setiap pengunjung yang tiba di suatu negara di mana mereka tidak menginap di akomodasi yang tersedia di negara tersebut, misalnya dengan kapal laut.

2. Rata-rata lama tinggal adalah rata-rata waktu tinggal wisatawan mancanegara di Indonesia untuk

TECHNICAL NOTES

1. *An International Visitor is any person visiting a country other than his usual place of residence for any reason other than for earning income in the country visited, and the length of stay is no more than one year (12 months). This definition covers two categories of foreign visitors, namely:*
 - a. *"Tourist" is any visitor staying for at least 24 hours, but no more than one year, in the country visited, with the intention of visiting, and for any of these purposes: Pleasure, recreation and sports, Business, visiting friends and relatives, missions, attending meetings, conferences, visit for health reasons and study.*
 - b. *"Excursionist" is any visitor staying less than 24 hours in the country visited including, "Cruise Passengers", i.e. visitors arriving in a country without staying in any accommodation available in the visited country.*

2. *Average length of stay is the average stay duration of foreign visitor in Indonesia for one trip.*

satu kali kunjungan.

3. Usaha penyediaan akomodasi adalah usaha yang menyediakan pelayanan penginapan yang dapat dilengkapi dengan pelayanan pariwisata lainnya. Usaha penyediaan akomodasi dapat berupa hotel, vila, pondok wisata, bumi perkemahan, persinggahan karavan, dan akomodasi lainnya yang digunakan untuk tujuan pariwisata.
 4. Hotel adalah penyediaan akomodasi secara harian berupa kamar-kamar di dalam satu bangunan yang dapat dilengkapi dengan jasa pelayanan makan dan minum, kegiatan hiburan dan atau fasilitas lainnya. Hotel terdiri dari hotel berbintang dan hotel non- bintang.
 5. Hotel bintang adalah usaha penyediaan jasa pelayanan penginapan, makan minum serta jasa lainnya bagi umum dengan menggunakan sebagian atau seluruh bangunan. Usaha ini dikelola secara komersial serta memenuhi ketentuan persyaratan sebagai hotel bintang (termasuk berlian) yang ditetapkan dalam surat keputusan instansi yang membinanya. Misalnya hotel bintang lima, hotel bintang empat dan seterusnya.
3. *The business of providing accommodation is a business that provides specialty services that can be equipped with other tourism services. It includes hotel, villa, cottage, camping, caravan stop, and other accommodation that are used for tourism purposes.*
 4. *Hotel is a daily supply of accommodation rooms within a building which can be equipped with eating and drinking services, entertainment activities and/or other facilities. Hotel consists of a classified hotel and a non-classified hotel.*
 5. *A star hotel is the business of providing an accommodation, eating and drinking as well as other services for the public by using a building or a part of a building. It is managed commercially and meets specified requirements as a star hotel (including diamonds) set forth in the decree of fostering agency. For example, five star hotel, four star hotel, and so on.*

6. Tingkat penghunian kamar hotel adalah persentase banyaknya malam kamar yang dihuni terhadap banyaknya malam kamar yang tersedia.
6. *Room occupancy rate is the number of room-nights occupied divided by the number of room-nights available, multiplied by 100 percent.*
7. Rata-rata lamanya tamu menginap adalah banyaknya malam tempat tidur yang terpakai (malam tamu) dengan banyaknya tamu yang menginap di hotel atau akomodasi lainnya.
7. *Average length of stay is the number of bed-nights used (guest night) divided by the number of guests coming to spend the night at the accommodation.*
8. Pariwisata merupakan keseluruhan rangkaian kegiatan yang berhubungan dengan gerakan manusia yang melakukan perjalanan atau persinggahan sementara dari tempat tinggalnya ke suatu atau beberapa tempat tujuan di luar lingkungan tempat tinggalnya yang didorong oleh beberapa keperluan atau motif tanpa bermaksud mencari nafkah tetap.
8. *Tourism is a whole series of activities associated with the movement of humans traveling or temporary stopover of residence to one or several destination outside the neighborhood were driven by some purpose or motive without any intention to make a living anyway.*

ULASAN

Keberadaan hotel merupakan salah satu penunjang untuk peningkatan pariwisata di suatu daerah. Semua hotel di Kabupaten Bangka Tengah hanya terdapat di Kecamatan Pangkalan Baru. Hal ini dikarenakan posisi yang berdekatan dengan Pangkalpinang sebagai ibukota Provinsi Kepulauan Bangka Belitung. Jumlah hotel di Kabupaten Bangka Tengah tahun 2019 ada 6 dengan total 604 kamar dan 778 tempat tidur.

Pariwisata merupakan salah satu sektor penting dalam perekonomian suatu negara. Hal ini dikarenakan pariwisata dapat dijadikan sebagai salah satu sumber devisa negara selain sektor migas. Apabila dikelola dengan baik, sektor ini akan menjadi aset untuk meningkatkan pendapatan negara.

Kabupaten Bangka Tengah memiliki banyak objek wisata yang menarik untuk dikunjungi terutama wisata pantainya. Hampir setiap kecamatan memiliki pantai yang indah. Satu-satunya kecamatan yang tidak memiliki pantai adalah Kecamatan Simpang Katis. Akan tetapi, kecamatan ini memiliki objek wisata lain, seperti air panas dan hutan lindung. Selain pantai, ada juga objek wisata berupa pulau kecil di sekitar Kabupaten Bangka Tengah, seperti Pulau Ketawai dan Pulau Nangka.

DESCRIPTION

the existence of the hotel is one of the support for the increase of tourism in an area. All hotels in Bangka Tengah Regency are only available in Pangkalan Baru Sub-district. It is positioned adjacent to Pangkal Pinang as the capital of Bangka Belitung Islands Province. Number of hotels in Bangka Tengah Regency 2019 is 6 with a total of 604 rooms and 778 beds.

Tourism is one of the important sector in the economy of a country. This is because tourism can be used as a source of foreign exchange in addition to the oil and gas sector. If carefully managed, these sectors will be an asset to increase state revenues.

Kabupaten Bangka Tengah has many interesting attractions to visit especially the beach tourism. Almost every subdistrict has a beautiful beach. The only subdistrict that does not have a beach is Simpang Katis. However, this subdistrict has other attractions, such as hot water and forests. Besides the beach, there are also attractions in the form of small islands around Bangka Tengah, such as laughs Island, Pulau Nangka.

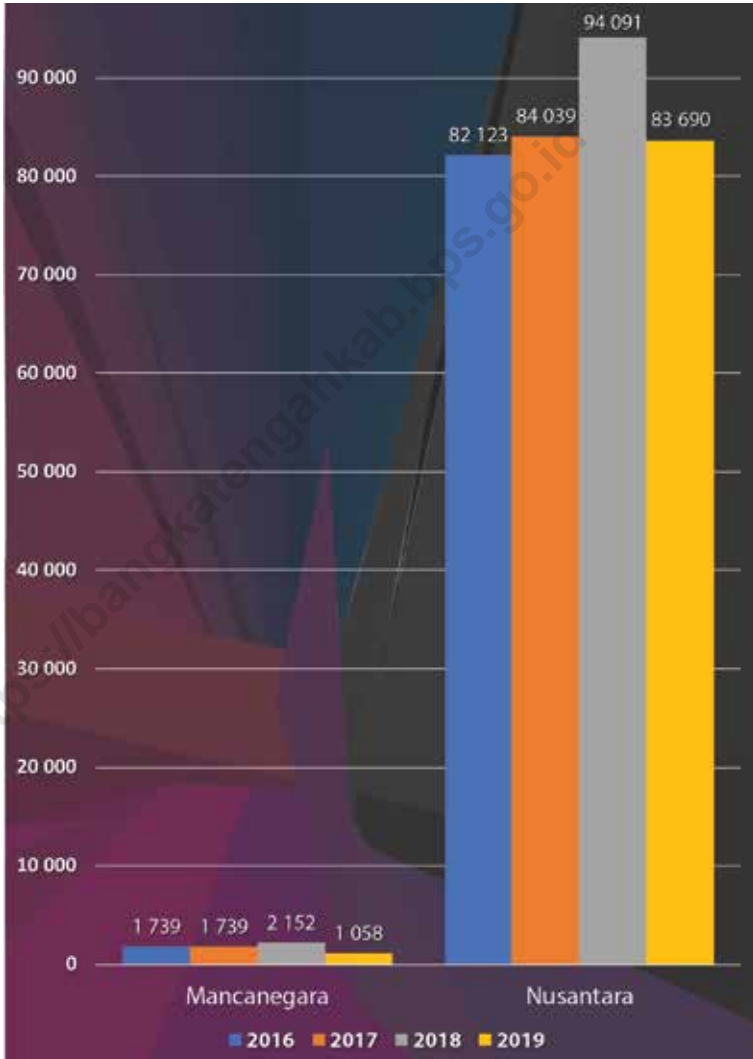
Jumlah kunjungan wisatawan ke Kabupaten Bangka Tengah menurun dibandingkan dengan tahun sebelumnya. Total wisatawan ke Kabupaten Bangka Tengah tahun 2019 sebanyak 84.748 orang, terdiri dari 83.690 orang wisatawan nusantara dan 1.058 orang wisatawan mancanegara.

The number of tourist visits to Bangka Tengah Regency decreased compared to the previous year. Total tourists to Central Bangka Regency in 2019 were 84,748 people, consisting of 83,690 archipelago tourists and 1,058 foreign tourists.

<https://bangkatengahkab.bps.go.id>

Gambar 7.1
Figures

Jumlah Wisatawan Nusantara dan Mancanegara di Kabupaten Bangka Tengah, 2016-2019
Number of Domestic and Foreign Tourists in Bangka Tengah Regency, 2016-2019



Sumber/Source : Dinas Kebudayaan, Pariwisata, Kepemudaan dan Olah Raga/Department of Culture, Tourism, Youth and Sports of Bangka Tengah Regency

Tabel
Table 7.1**Jumlah Rumah Makan/Restoran Menurut Kecamatan di
Kabupaten Bangka Tengah, 2016–2019**
**Number of Restaurants by Subdistrict in Bangka Tengah
Regency, 2016–2019**

Kecamatan Subdistrict	2016	2017	2018	2019
(1)	(2)	(3)	(4)	(5)
Koba	22	22	24	25
Lubuk Besar	13	14	16	16
Pangkalan Baru	11	12	12	12
Namang	7	7	8	8
Sungai Selan	7	8	8	9
Simpang Katis	5	5	6	7
Bangka Tengah	63	66	72	75

Catatan/Note: ...

Sumber/Source: Dinas Kebudayaan, Pariwisata, Kepemudaan dan Olah Raga/Department of Culture, Tourism, Youth and Sports of Bangka Tengah Regency

Tabel
Table 7.2**Jumlah Wisatawan Nusantara dan Mancanegara di
Kabupaten Bangka Tengah, 2016-2019**
**Number of Domestic and Foreign Tourists in Bangka Tengah
Regency, 2016-2019**

Tahun Year	Nusantara Domestic	Mancanegara Foreign
(1)	(2)	(3)
2016	82 123	1 739
2017	84 039	1 739
2018	94 091	2 152
2019	83 690	1 058

Catatan/Note: ...

Sumber/Source: Dinas Kebudayaan, Pariwisata, Kepemudaan dan Olah Raga/Department of Culture, Tourism, Youth and Sports of Bangka Tengah Regency

Tabel 7.3
Table

Jumlah Kamar Tersedia pada Hotel/Akomodasi menurut Kelas Akomodasi di Kabupaten Bangka Tengah(kamar), 2016-2019
Number of Rooms Available at Hotels / Accommodations by Accomodation Class in Bangka Tengah Regency (room), 2016-2019

Kelas Akomodasi Acomodation Class	2016	2017	2018	2019
(1)	(2)	(3)	(4)	(5)
Bintang 1				
Bintang 2				
Bintang 3				
Bintang 4&5				
Melati 1 (Kamar <10)				
Melati 2 (Kamar 10 -24)				
Melati 3 (Kamar 25 – 40)				
Melati 4 (Kamar > 40)				
Kabupaten Bangka Tengah				

Sumber/Source: BPS Kabupaten Bangka Tengah/BPS-Statistics of Bangka Tengah Regency

Tabel
Table 7.4

Jumlah Tempat Tidur Tersedia pada Hotel/Akomodasi menurut Kelas Akomodasi di Kabupaten Bangka Tengah (tempat tidur), 2016-2019
Number of Bed Available at Hotels / Accommodations by Accommodation Class in Bangka Tengah Regency (bed), 2016-2019

Kelas Akomodasi Acomodation Class	2016	2017	2018	2019
(1)	(2)	(3)	(4)	(5)
Bintang 1				
Bintang 2				
Bintang 3				
Bintang 4&5				
Melati 1 (Kamar <10)				
Melati 2 (Kamar 10 -24)				
Melati 3 (Kamar 25 – 40)				
Melati 4 (Kamar > 40)				
Kabupaten Bangka Tengah				

Sumber/Source: BPS Kabupaten Bangka Tengah/BPS-Statistics of Bangka Tengah Regency

Tabel
Table 7.5**Jumlah Akomodasi Hotel Menurut Kecamatan di
Kabupaten Bangka Tengah, 2018 dan 2019**
**Number of Hotel Accomodations by Subdistrict in Bangka
Tengah Regency, 2018 and 2019**

Kecamatan Subdistrict	Hotel Hotels		Kamar Rooms		Tempat Tidur Beds	
	2018	2019	2018	2019	2018	2019
(1)	(2)	(3)	(4)	(5)	(6)	(7)
Koba	0	0	0	0	0	0
Lubuk Besar	0	0	0	0	0	0
Pangkalan Baru	5	6	538	604	698	778
Namang	0	0	0	0	0	0
Sungai Selan	0	0	0	0	0	0
Simpang Katis	0	0	0	0	0	0
Bangka Tengah	5	6	538	604	698	778

Catatan/Note: ...

Sumber/Source: BPS Kabupaten Bangka Tengah/BPS-Statistics of Bangka Tengah Regency

Tabel 7.6
Table**Jumlah Kunjungan Tamu Asing dan Tamu Domestik Hotel Bintang di Kabupaten Bangka Tengah (hari), 2019**
Number of Foreign and Domestic Guest Visits of Star Hotels in Bangka Tengah Regency (day), 2019

Bulan/Month	Tamu Asing Foreign Guests	Tamu Domestik Domestic Guest
(1)	(2)	(3)
Januari/Januari		
Februari/February		
Maret/March		
April/April		
Mei/May		
Juni/June		
Juli/July		
Agustus/Augustus		
September/September		
Oktober/Oktober		
November/November		
Desember/Desember		
Jumlah/ Total		

Catatan/Note: ...

Sumber/Source: BPS Kabupaten Bangka Tengah/BPS-Statistics of Bangka Tengah Regency

Tabel
Table 7.7

Jumlah Tenaga Kerja Berdasarkan Tingkat Pendidikan pada Hotel Berbintang Menurut Kecamatan di Kabupaten Bangka Tengah, 2019
The Number of Workers in Star Hotels According to the Level of Education by Subdistrict in Bangka Tengah Regency, 2019

Kecamatan Subdistrict	Pendidikan yang Ditamatkan Educational Attainment				Jumlah Total
	SMA Kejuruan/ Perhubungan/ Pariwisata Vocational/ Transportation/ Tourism	Universitas/ Akademi University/ College	SMA lain- nya Other High School	<SLTP Junior High School and Under	
(1)	(2)	(3)	(4)		
Koba	0	0	0	0	0
Lubuk Besar	0	0	0	0	0
Pangkalan Baru	80	92	110	4	286
Namang	0	0	0	0	0
Sungai Selan	0	0	0	0	0
Simpang Katis	0	0	0	0	0
Bangka Tengah	80	92	110	4	286

Catatan/Note: ...

Sumber/Source: BPS Kabupaten Bangka Tengah/BPS-Statistics of Bangka Tengah Regency

Tabel 7.8
Table

Persentase Tingkat Penghunian Kamar Hotel dan Akomodasi Lainnya Menurut Jenis Hotel di Kabupaten Bangka Tengah, 2019
Percentage of Occupancy Rate of Hotel Rooms and Other Accommodation According to Hotel Types in Bangka Tengah Regency, 2019

Bulan/Month	Hotel Berbintang Star Hotels
(1)	(2)
Januari/January	
Februari/February	
Maret/March	
April/April	
Mei/May	
Juni/June	
Juli/July	
Agustus/Augustus	
September/September	
Oktober/Oktober	
November/November	
Desember/Desember	
Jumlah/ Total	

Catatan/Note: ...

Sumber/Source: BPS Kabupaten Bangka Tengah/BPS-Statistics of Bangka Tengah Regency

Tabel 7.9
Table

Rata-Rata Lama Menginap Tamu Asing dan Tamu Domestik Hotel Bintang di Kabupaten Bangka Tengah (hari), 2019
Average Length of Stay of Foreign Guests and Domestic Guests of Star Hotels in Bangka Tengah Regency (day), 2019

Bulan/Month	Tamu Asing Foreign Guests	Tamu Domestik Domestic Guest	Jumlah Total
(1)	(2)	(3)	(4)
Januari/January			
Februari/February			
Maret/March			
April/April			
Mei/May			
Juni/June			
Juli/July			
Agustus/Augustus			
September/September			
Oktober/Oktober			
November/November			
Desember/Desember			
Jumlah/ Total			

Catatan/Note: ...

Sumber/Source: BPS Kabupaten Bangka Tengah/BPS-Statistics of Bangka Tengah Regency

Tabel
Table 7.10**Nama Pantai/Objek Wisata dan Daya Tarik Wisata di
Kabupaten Bangka Tengah, 2019**
**Beach/Tourist Object and Interest Place In Bangka Tengah
Regency, 2019**

Kecamatan Subdistrict	Pantai dan Sungai Beach, and River	Alam dan Pegunungan Nature and Mountain	Hutan dan Taman Wisata Forest and Tourist Park
(1)	(2)	(3)	(4)
Koba	1. Pantai Kebang Kemilau		1. Tirta Nirmolo III
	2. Pantai Tanjung Langka		2. Hutan Mangrove Desa Kurau
	3. Pantai Penyak		3. Sumur Tujuh
	4. Pantai Terentang	1. Benteng Jepang (Kurau pillbox) Desa Kurau	4. Penangkaran Penyu
	5. Pantai Sinar Laut		
	6. Pulau Ketawai		
	7. Pulau Gusung Asam		
	8. Pulau Panjang		
Lubuk Besar	1. Pantai Batu Berikat	1. Bangkanesia	
	2. Pantai Kulur Ilir	2. Air Terjun Sadap	
	3. Pulau Gelasah	3. Air Terjun C2	1. Madu Kelulut
	4. Pulau Bebuar	4. Danau Linau	
	5. Pantai Batu Beriga		

Bersambung /Continued

Lanjutan Tabel/*Continued Table 7.10*

Kecamatan Subdistrict	Pantai dan Sungai Beach, and River	Alam dan Pegunungan Nature and Mountain	Hutan dan Taman Wisata Forest and Tourist Park
(1)	(2)	(3)	(4)
Pangkalan Baru	1. Pantai Batu Belubang	1. Bukit Kejora	
	2. Pantai Tapak Antu	2. Bukit Pao	1. Bukit Angsa Emas
	3. Pantai Pan Semujur		
	4. Pulau Semujur		
Namang	1. Pantai Tanah Merah		
	2. Pantai Menung		1. Kawasan Hutan Lindung Pelawan
	3. Pantai Kedimpel		
	4. Pantai Keranji		
Sungai Selan	1. Pulau Nangka		
	2. Pulau Tikus	1. Kawasan Air Panas Keretak	1. Mercusuar Pulau Pelepas
	3. Pulau Pelepas		
Simpang Katis		1. Bukit Mangkol	
		2. Bukit Batu Berambai Desa Teru	

Catatan/Note: ...

Sumber/Source: Dinas Kebudayaan, Pariwisata, Pemuda dan Olahraga Kabupaten Bangka Tengah/*Department of Culture, Tourism, Youth and Sports of Bangka Tengah Regency*

<https://bangkatengahkab.bps.go.id>

Bab
Chapter

8

TRANSPORTASI DAN KOMUNIKASI

TRANSPORTATION AND COMMUNICATION

JUMLAH PESAWAT,
PENUMPANG DAN KARGO

2019

*Number of Airplane,
Passenger and Cargo*

PESAWAT

7.259 ▼
-15,35%

Departures

BERANGKAT



8.576 ▼
-15,40%

Arrivals

DATANG



PENUMPANG

Datang
Arrival

809.439

Berangkat
Departures

759.373

KARGO

Bongkar
Unload

6.028.306

MUAT
Load

2.433.766

<https://bangkatengahkab.bps.go.id>

PENJELASAN TEKNIS

1. Kendaraan bermotor adalah setiap kendaraan yang digerakkan oleh peralatan teknik yang ada pada kendaraan tersebut, biasanya digunakan untuk angkutan orang atau barang di atas jalan raya selain kendaraan yang berjalan di atas rel. Kendaraan bermotor yang dicatat adalah semua jenis kendaraan kecuali kendaraan bermotor TNI/Polri dan Korps Diplomatik.
2. Mobil penumpang adalah setiap kendaraan bermotor yang dilengkapi dengan tempat duduk untuk sebanyak-banyaknya delapan orang, tidak termasuk tempat duduk untuk pengemudi, baik dilengkapi atau tidak dilengkapi bagasi.
3. Mobil bis adalah setiap kendaraan bermotor yang dilengkapi dengan tempat duduk untuk lebih dari delapan orang, tidak termasuk tempat duduk untuk pengemudi, baik dilengkapi atau tidak dilengkapi bagasi.
4. Mobil truk adalah setiap kendaraan bermotor yang digunakan untuk angkutan barang, selain mobil penumpang, mobil bis dan kendaraan bermotor roda dua.

TECHNICAL NOTES

1. *Vehicles motorized by machine set up in those vehicles, they are usually used for transporting peoples or goods on roads except vehicles moving along a railway line. The data cover all kinds of motor vehicles except those belong to Indonesia Army Force Indonesian State Police and Diplomatic Corps.*
2. *Passenger cars are any motor vehicles with no more than eight seats, excluding seat for driver, it can be with or without hoot.*
3. *Buses are large passenger cars having seats for more than eight passengers, excluding seat for driver, it can be with or without hoot.*
4. *Trucks are any motor vehicles used to transport goods excluding passenger cars, buses, and motorcycles.*

5. Kilometer penumpang adalah jumlah kilometer dari semua penumpang yang berangkat. Besaran ini merupakan penjumlahan jarak asal tujuan masing-masing penumpang.
 6. Rata-rata jarak perjalanan per penumpang adalah rata-rata yang ditempuh oleh setiap penumpang, atau jumlah kilometer penumpang dibagi dengan jumlah penumpang berangkat.
 7. Kilometer ton adalah jumlah kilometer semua ton yang diangkut. Besaran ini merupakan hasil penjumlahan jarak asal tujuan masing-masing barang dalam ton.
 8. Rata-rata jarak angkut barang adalah rata-rata jarak yang ditempuh oleh setiap ton barang atau jumlah kilometer ton dibagi dengan ton dimuat.
 9. Kunjungan kapal adalah kapal yang datang di pelabuhan baik untuk berlabuh di perairan maupun bersandar di dermaga.
 10. Telekomunikasi adalah setiap pemancaran, pengiriman dan atau penerimaan dari setiap informasi dalam bentuk tanda-tanda, isyarat, tulisan, gambar, suara dan bunyi melalui sistem kawat, optik, radio atau sistem
5. *Passenger kilometer is total kilometers of all departing passenger. This measurement is the sum of distance between the place of origin and the place of destination taken by all passengers.*
 6. *Mean distance of journey per passenger is mean distance taken by each passenger or total of passenger-kilometer divided by the number of departing passengers.*
 7. *Ton-kilometer is total kilometer of all cargoes carried. This is the sum of distance from area of origin to area of destination for each ton of cargoes.*
 8. *Mean distance of cargoes loaded is mean distance of each ton of cargoes loaded or total ton-kilometer divided by total ton of cargoes loaded.*
 9. *Ship call is a ship arriving at a port either for mooring or berthing.*
 10. *Telecommunication includes every transmitting, delivering and or receiving from every information of marking, signal, article, picture, sound and voice through strand of wire system, optic, radio or other electromagnetic system.*

elektromagnetik lainnya.

11. Jaringan telekomunikasi adalah rangkaian perangkat telekomunikasi dan kelengkapannya yang digunakan dalam bertelekomunikasi.
11. *Telecommunication network is peripheral network of telecommunication and its equipment used in the means of telecommunication.*
12. Kantor Pos adalah tempat pemberi pelayanan komunikasi tertulis dan atau surat elektronik, layanan paket, layanan logistik, layanan transaksi keuangan, dan layanan keagenan pos untuk kepentingan umum. Rumah pos berfungsi sama seperti kantor pos dan kantor pos pembantu, bedanya rumah pos biasanya terletak di daerah terpencil.
12. *Post Office is a service provider facility of written communication and or electronic mail, parcel service, logistics services, financial transaction services, and postal services to the public. Postal house has the same function as the post office and subsidiary of post office, the difference is that postal house is usually located in remote areas.*
13. Wesel pos adalah sarana pelayanan pengiriman uang di dalam negeri dan ke luar negeri melalui pos yang paling sederhana dan ekonomis.
13. *Postal money orders are a means of remittance services in the country and abroad through the post the most simple and economical.*

ULASAN

Transportasi darat merupakan salah satu faktor penting dalam memperlancar kegiatan perekonomian. Oleh karena itu, jalan sebagai prasarana utama dalam perhubungan darat harus diperhatikan kondisi dan penggunaannya.

Di Kabupaten Bangka Tengah panjang jalan yang di kelola oleh kabupaten terbentang sepanjang 346.72 km dengan kondisi baik 184,69 km, kondisi sedang 43,19 km, kondisi rusak 61,41 km, dan sisanya dalam kondisi rusak berat. Sedangkan total panjang jalan baik yang dikelola negara, provinsi maupun kabupaten sepanjang 588,76 km.

Transportasi udara merupakan sarana transportasi alternatif di Kabupaten Bangka Tengah selain transportasi darat dan air. Di Kabupaten Bangka Tengah terdapat pelabuhan udara yaitu: Bandar Udara Depati Amir di Kecamatan Pangkalan Baru.

Pada tahun 2019 frekuensi kedatangan dan keberangkatan pesawat di Bandara Depati Amir masing-masing sebanyak 7.262 dan 7.259 penerbangan. Jumlah ini mengalami penurunan bila dibandingkan tahun sebelumnya, dimana terjadi penurunan sebanyak 1.322 penerbangan untuk pesawat datang dan 1.317 penerbangan untuk pesawat yang berangkat.

DESCRIPTION

Land transportation is one important factor in expediting economic activities. Therefore, the main road as the land transportation infrastructure must be considered conditions and usage.

In Kabupaten Bangka Tengah the length of roads managed by the regency extends along 346.72 km with good condition of 184.69 km, medium condition 43.19 km, damaged condition 61.41 km, and the rest in condition of serious damage. While the total length of roads that are managed by the state, province and regency along 588.76 km.

Air transport is an alternative transportation in Bangka Tengah regency in addition to land and water transportation. In Bangka Tengah there are airports which are: Depati Amir Airport in Pangkalan Baru subdistrict.

In 2019 the frequency of arriving and departing aircraft at Depati Amir respectively of 7,262 and 7,259 low. This number increased when compared to previous years, where there is decrease of 1,322 aircraft for flights to come and 1,317 aircraft flight to depart.

Jumlah penumpang yang datang dan berangkat menggunakan pesawat mengalami penurunan signifikan dibandingkan dengan tahun sebelumnya. Pada tahun 2019, jumlah penumpang pesawat yang datang sebanyak 809.439 orang sedangkan jumlah penumpang pesawat yang berangkat sebanyak 759.373

The number of passengers arriving and departing by plane decreased significantly compared to the previous year. In 2019, the number of passengers arriving at airplanes was 809,439 people while the number of passengers departing was 759,373.

<https://bangkatengahkab.bps.go.id>

Gambar 8.1 Panjang Jalan Menurut Kondisi Jalan di Kabupaten Bangka Tengah (km), 2019
Figures *Length of Roads by Condition of Roads in Bangka Tengah Regency/Municipality (km), 2019*



Gambar 8.1

Sumber/Source : Dinas Perkerjaan Umum, Penataan Ruang dan Pertanahan Kabupaten Bangka Tengah/
Department of Public Works, Spatial Planning and Land of Bangka Tengah Regency

8.1 TRANSPORTASI TRANSPORTATION

Tabel 8.1.1 Panjang Jalan Menurut Kecamatan dan Pemerintahan yang Berwenang Mengelolanya di Kabupaten Bangka Tengah (km) 2019
Length of Roads by Subdistrict and Level of Government Authority in Bangka Tengah Regency (km), 2019

Kecamatan <i>District</i>	Tingkat Kewenangan Pemerintahan <i>Level of Government Authority</i>			
	Negara <i>State</i>	Provinsi <i>Province</i>	Kabupaten <i>Regency</i>	Jumlah <i>Total</i>
(1)	(2)	(3)	(4)	
Koba	38,80	5,42	62,74	106,96
Lubuk Besar	0,00	58,20	103,53	161,73
Pangkalan Baru	13,86	12,52	74,93	101,31
Namang	15,12	1,09	34,84	51,05
Sungai Selan	0,00	53,35	60,85	114,20
Simpang Katis	0,00	43,68	9,83	53,51
Jumlah/Total	67,78	174,26	346,72	588,76

Catatan/Note: ...

Sumber/Source: Dinas Perkerjaan Umum, Penataan Ruang dan Pertanahan Kabupaten Bangka Tengah/Department of Public Works, Spatial Planning and Land of Bangka Tengah Regency

Tabel 8.1.2 Panjang Jalan Menurut Kecamatan dan Jenis Permukaan Jalan di Kabupaten Bangka Tengah (km), 2019
Length of Roads by Subdistrict and Type of Road Surface in Bangka Tengah Regency (km), 2019

Kecamatan <i>District</i>	Jenis Permukaan Jalan/ <i>Type of Road Surface</i>			Jumlah <i>Total</i>
	Aspal <i>Pavement</i>	Tidak Diaspal <i>Not Paved</i>	Lainnya <i>Other</i>	
(1)	(2)	(3)	(4)	
Koba	52,42	10,32	0,00	62,74
Lubuk Besar	44,21	59,32	0,00	103,53
Pangkalan Baru	61,93	13,00	0,00	74,93
Namang	34,84	0,00	0,00	34,84
Sungai Selan	54,01	6,84	0,00	60,85
Simpang Katis	9,83	0,00	0,00	9,83
Jumlah/Total	257,24	89,48	0,00	346,72

Catatan/Note: ...

Sumber/Source: Dinas Perkerjaan Umum, Penataan Ruang dan Pertanahan Kabupaten Bangka Tengah/*Department of Public Works, Spatial Planning and Land of Bangka Tengah Regency*

Tabel
Table 8.1.3

Panjang Jalan Menurut Kondisi Jalan di Kabupaten Bangka Tengah (km), 2019
Length of Roads by Condition of Roads in Bangka Tengah Regency/Municipality (km), 2019

Kecamatan <i>District</i>	Kondisi Jalan/ <i>Road Condition</i>			
	Baik <i>Good</i>	Sedang <i>Moderate</i>	Rusak <i>Damaged</i>	Rusak Berat <i>Severely Damaged</i>
(1)	(2)	(3)	(4)	
Koba	25,12	23,95	2,27	11,40
Lubuk Besar	47,43	13,43	3,87	38,81
Pangkalan Baru	34,70	22,07	8,71	9,45
Namang	13,75	17,70	1,39	2,00
Sungai Selan	23,81	25,76	4,49	6,82
Simpang Katis	4,64	3,19	1,10	0,91
Jumlah/Total	149,45	106,10	21,83	69,39

Catatan/Note: ...

Sumber/Source: Dinas Perkerjaan Umum, Penataan Ruang dan Pertanahan Kabupaten Bangka Tengah/*Department of Public Works, Spatial Planning and Land of Bangka Tengah Regency*

Tabel 8.1.4 Jumlah Kendaraan Bermotor Menurut Kecamatan dan Jenis Kendaraan di Kabupaten Bangka Tengah, 2019
Table Number of Motor Vehicles by Subdistrict and Type of Vehicle in Bangka Tengah Regency, 2019

Kecamatan District	Jenis Kendaraan/Type of Vehicle			
	Sedan	Jeep	Minibus	Sepeda Motor
(1)	(2)	(3)	(4)	
Koba	372	605	5 919	61 240
Lubuk Besar	41	395	2 230	47 583
Pangkalan Baru	118	1 068	8 454	45 738
Namang	29	94	1 677	18 710
Sungai Selan	36	163	2 769	24 566
Simpang Katis	10	119	1 590	45 738
Jumlah/Total	606	2 325	22 639	243 575

Bersambung /Continued

Lanjutan Tabel/*Continued Table* 8.1.4

Kecamatan <i>District</i>	Jenis Kendaraan/ <i>Type of Vehicle</i>		
	Bus	Pick Up	Light Truck/Truck
(1)	(2)	(3)	(4)
Koba	0	1 470	813
Lubuk Besar	0	1 181	354
Pangkalan Baru	7	1 542	1 025
Namang	4	465	214
Sungai Selan	0	781	593
Simpang Katis	0	759	158
Jumlah/Total	11	6 198	3 157

Catatan/*Note*: ...

Sumber/*Source*: Unit Pelaksana Teknis (UPT) Dinas Pendapatan, Pengelolaan Keuangan dan Asset Daerah Provinsi Kep. Bangka Belitung, Wilayah Kabupaten Bangka Tengah (UPT-BAKUDA Bangka Tengah)/*Technical Implementation Unit Departement of Revenue, Financial Management and Regional Asset of Kep. Bangka Belitung Province, Region of Bangka Tengah Regency*

Tabel 8.1.5 Jumlah Angkutan Darat yang Membayar Pajak menurut Jenis Kendaraan Bermotor di Kabupaten Bangka Tengah, 2018 - 2019
Number of Land Transportation that Pay the Tax by Type of Motor Vehicle in Bangka Tengah Regency, 2018 - 2019

Jenis Kendaraan Type of Vehicle	Jenis Kendaraan/Type of Vehicle	
	2018	2019
(1)	(2)	(3)
RANSUS AMBULANC	24	108
SEDAN	164	606
JEEP	372	2 325
MINIBUS	3 129	22 639
MINIBUS BESTEL WAGON	0	0
BLIND VAN	0	0
BUS	12	11
MICROBUS	53	467
PICK UP	1 421	6 198
PICK UP BOX	14	0
DELIVERY VAN	8	0
PICKUP DOUBLE C	71	0
PICKUP BESTEL W	0	0
LIGHT TRUCK	335	2 490
LIGHT TRUCK BOX	19	0
LIGHT TRUCK DUM	0	0
LIGHT TRUCK CRA	202	0
LIGHT TRUCK TAN	0	0
TRUCK	18	669

Bersambung /Continued

Lanjutan Tabel/Continued Table 8.1.5

Jenis Kendaraan Type of Vehicle	Jenis Kendaraan/Type of Vehicle	
	2018	2019
(1)	(2)	(3)
TRUCK BOX	3	0
TRUCK CAR CARR	0	0
TRUCK CRANE	0	0
TRUCK DELIVERY	0	0
TRUCK DEREK	0	0
TRUCK DUMP	152	152
TRUCK TANGKI	5	2
TRUCK TRAILER	5	0
TRUCK TRONTON	2	0
TRONTON TANGKI	1	0
TRONTON TRAILER	1	0
TRUCK SELF LOAD	2	0
TRUCK ARM ROLL	0	0
SEPEDA MOTOR RODA 2	22 045	45 738
SEPEDA MOTOR RODA 3	30	30
RANSUS JENAZAH	1	1
RANSUS TAHANAN	1	1
Jumlah/Total	28 090	81 437

Catatan/Note: ...

Sumber/Source: Unit Pelaksana Teknis (UPT) Dinas Pendapatan, Pengelolaan Keuangan dan Asset Daerah Provinsi Kep. Bangka Belitung, Wilayah Kabupaten Bangka Tengah (UPT-BAKUDA Bangka Tengah)/Technical Implementation Unit Departement of Revenue, Financial Management and Regional Asset of Kep. Bangka Belitung Province, Region of Bangka Tengah Regency

Tabel 8.1.6 Jumlah Kendaraan Angkutan Darat yang Diuji/KIR Ulang dan Baru menurut Jenis Kendaraan di Kabupaten Bangka Tengah 2019
Number of Land Transport Vehicles That Tested and New by Type of Vehicles in Bangka Tengah Regency, 2019

Jenis Kendaraan Type of Vehicle	Jumlah yang Diuji/ Number of Tested		
	Ulang Repeat	Baru New	Total Total
(1)	(2)	(3)	(4)
1. Mobil Penumpang Umum	31	0	31
2. Mobil Bus	79	1	80
3. Pick Up	1 154	108	1 262
4. Truck	631	10	641
5. Pick Up Box	18	4	22
6. Truck Box	37	1	38
7. Tronton	40	1	41
8. Blind Van	32	8	40
9. Truck Tangki	18	0	19
Jumlah/ Total	2 040	133	2 173

Catatan/Note: ...

Sumber/Source: Dinas Perumahan Dan Kawasan Permukiman Dan Perhubungan Kabupaten Bangka Tengah/Office of Housing and Settlement and Transportation Area of Bangka Tengah Regency

Tabel 8.1.7 Jumlah Armada Perusahaan Otobus menurut Nama di Kabupaten Bangka Tengah, 2019
Total of Otobus Company by Name in Bangka Tengah Regency 2019

Nama Perusahaan <i>Name of Company</i>	Jumlah Armada <i>Number of Vehicles</i>
(1)	(2)
1. PO. Simpati Express	14
2. PO. Merpati Group	7
3. PO.Sumber Rejeki	1
4. PO.Selan Jaya	17
5. PO. Garuda Nusantara	2
6. PO. Merpati	2
7. PMP PELANGI	6
8. BUS SEKOLAH	27
9. BUS TRANS	3
Jumlah/ Total	79

Catatan/Note: ...

Sumber/Source: Dinas Perumahan Dan Kawasan Permukiman Dan Perhubungan Kabupaten Bangka Tengah/Office of Housing and Settlement and Transportation Area of Bangka Tengah Regency

Tabel
Table 8.1.8

Jumlah Pesawat yang Datang dan Berangkat pada Bandar Udara Depati Amir Menurut Bulan di Kabupaten Bangka Tengah Tahun, 2016-2019
Number of Arriving and Leaving Plane in Depati Amir Airport by Month in Bangka Tengah Regency, 2016 - 2019

Bulan/Month	Pesawat Datang Arriving Plane			Pesawat Berangkat Plane departs		
	2017	2018	2019	2017	2018	2019
(1)	(2)	(3)	(4)	(5)	(6)	(7)
Januari/Januari	745	718	574	745	718	572
Februari/February	615	688	540	615	687	540
Maret/March	699	729	540	699	728	540
April/April	718	732	535	718	731	534
Mei/May	691	661	460	692	660	460
Juni/June	668	758	559	667	758	560
Juli/July	772	783	590	772	783	589
Agustus/Augustus	679	740	582	679	739	583
September/September	694	703	751	694	700	751
Oktober/Oktober	683	702	656	684	702	656
November/November	670	683	762	669	682	762
Desember/Desember	764	687	713	765	688	712
Jumlah/ Total	8 398	8 584	7 262	8 399	8 576	7 259

Catatan/Note: ...

Sumber/Source: Bandar Udara Depati Amir Bangka/Depati Amir Airport

Tabel
Table 8.1.9

**Jumlah Penumpang dan Bagasi Bandar Udara Depati Amir
Menurut Bulan di Kabupaten Bangka Tengah, 2019**
**Number of Passengers and Baggages in Depati Amir Airport
by Month in Bangka Tengah Regency, 2019**

Bulan/Month	Jumlah Penumpang Number of Passengers		Jumlah Bagasi (kg) Number of Baggages	
	Datang Arrival	Berangkat Departure	Datang Arrival	Berangkat Departure
(1)	(2)	(3)	(4)	(5)
Januari/Januari	71 995	61 141	545 857	452 246
Februari/February	62 221	62 475	375 007	447 360
Maret/March	64 344	56 507	338 428	301 998
April/April	58 605	61 175	307 141	396 411
Mei/May	53 238	49 546	293 308	259 513
Juni/June	75 144	75 748	435 600	533 308
Juli/July	76 084	63 094	410 475	368 664
Agustus/Augustus	65 386	63 674	307 745	330 426
September/September	63 905	59 675	251 748	271 249
Oktober/Oktober	73 134	69 567	316 879	314 368
November/November	73 515	68 390	334 187	324 886
Desember/Desember	71 868	68 381	328 058	349 791
Jumlah/ Total	809 439	759 373	4 244 433	4 350 220

Catatan/Note: ...

Sumber/Source: Bandar Udara Depati Amir Bangka/Depati Amir Airport

Tabel 8.1.10 Jumlah kargo dan Pos di Bandar Udara Depati Amir Menurut Bulan di Kabupaten Bangka Tengah, 2019
Table **8.1.10** **Number of Cargo and Post in Depati Amir Airport by Month in Bangka Tengah Regency, 2019**

Bulan/Month	Jumlah Kargo Number of Cargo		Jumlah Pos(kg) Number of Post	
	Bongkar Unloaded	Muat Loaded	Bongkar Unloaded	Muat Loaded
(1)	(2)	(3)	(4)	(5)
Januari/Januari	580 085	294 743	1 219	1 744
Februari/February	480 109	195 689	2 529	1 722
Maret/March	548 958	189 423	816	1 393
April/April	489 109	184 212	1 371	834
Mei/May	590 071	235 508	0	238
Juni/June	323 652	140 983	0	206
Juli/July	543 567	189 233	0	74
Agustus/Augustus	495 764	202 699	0	0
September/September	462 268	176 071	0	45
Oktober/Oktober	531 898	194 102	0	272
November/November	494 337	194 773	0	102
Desember/Desember	488 488	236 330	0	198
Jumlah/ Total	6 028 306	2 433 766	5 935	6 828

Catatan/Note: ...

Sumber/Source: Bandar Udara Depati Amir Bangka/Depati Amir Airport

Tabel 8.1.11
Table

Jumlah Kunjungan Kapal/Perahu, Lalu Lintas Barang dan Penumpang Menurut Jenis Pelayaran Melalui Pelabuhan Sungai Selan di Kabupaten Bangka Tengah, 2019
Number of Ship/Boat Visited, Goods and passenger traffic by type of Sea Transport by Sungai Selan Harbour in Bangka Tengah Regency, 2019

Nama Perusahaan <i>Name of Company</i>	Banyak-nya Kapal/ Perahu <i>Number of ship/ Boat</i>	Barang (ton) <i>Goods</i>		Penumpang (orang) <i>Passenger</i>	
		Bongkar <i>Unloaded</i>	Muat <i>Loaded</i>	Turun <i>Arrival</i>	Naik <i>Departure</i>
(1)	(2)	(3)	(4)	(5)	
Samudera	0	0	0	0	0
Nusantara	499	82 231	2 922	0	0
Lokal	0	0	0	0	0
Rakyat	0	0	0	0	0
Khusus	0	0	0	0	0
Non Pelayaran	0	0	0	0	0
Jumlah/ Total	499	82 231	2 922	0	0

Catatan/Note: ...

Sumber/Source: BPS Kabupaten Bangka Tengah/BPS-Statistics of Bangka Tengah Regency

Tabel
Table 8.1.12

**Lalu Lintas Penumpang (Orang) dan Barang (Ton)
Angkutan Kapal Laut di Kabupaten Bangka Tengah Tahun,
2018 - 2019**
*The Passenger (Human) and Goods (Ton) Traffic of Ship, Sea
Transportation in Bangka Tengah Regency, 2018 - 2019*

Bulan/Month	2018		2019	
	Penumpang Passenger	Barang Goods	Penumpang Passenger	Barang Goods
(1)	(2)	(3)	(4)	(5)
Januari/January	-	6 685	0	6 175
Februari/February	-	6 198	0	5 948
Maret/March	-	9 508	0	7 330
April/April	-	8 973	0	7 065
Mei/May	-	8 429	0	9 385
Juni/June	-	4 179	0	2 609
Juli/July	-	8 272	0	6 845
Agustus/Augustus	-	5 570	0	7 336
September/September	-	8 891	0	7 633
Oktober/Oktober	-	7 255	0	8 107
November/November	-	8 374	0	7 232
Desember/Desember	-	7 241	0	6 566
Jumlah/ Total	-	89 575	0	82 231

Catatan/Note: ...

Sumber/Source: BPS Kabupaten Bangka Tengah/BPS-Statistics of Bangka Tengah Regency

8.2 KOMUNIKASI COMMUNICATION

Tabel 8.2.1 Jumlah Kantor Pos Pembantu Menurut Kecamatan di Kabupaten Bangka Tengah, 2016 – 2019
Number of Post Offices Subsidiaries by Subdistrict in Bangka Tengah Regency, 2016 – 2019

Kecamatan Subdistrict	2016	2017	2018	2019
(1)	(2)	(3)	(4)	(5)
Koba	-	-	-	-
Lubuk Besar	-	-	-	-
Pangkalan Baru	-	-	-	-
Namang	-	-	-	-
Sungai Selan	-	-	-	-
Simpang Katis	-	-	-	-
Jumlah/Total	4	4	4	4

Catatan/Note: ...

Sumber/Source: Sumber: PT. Pos Indonesia (Persero) Kantor Pos Pangkalpinang/PT. Indonesia Post (Persero) Post Office of Pangkalpinang

<https://bangkatengahkab.bps.go.id>

Bab
Chapter

9

**KEUANGAN DAERAH
KOPERASI DAN HARGA-HARGA**
LOCAL FINANCE, COOPERATIVE AND PRICE

**BANTUAN DANA PEMBANGUNAN
DESA/KELURAHAN**

2019

*Development Fund Aid
of Village/Ward*



**APBN
APBD**

**55.192.786
4.600.000**
(juta Rp)

**SUNGAI
SELAN**

**12.124.960
1.000.000**
(juta Rp)

SUNGAI SELAN MERUPAKAN
KECAMATAN PENERIMA APBN DAN APBD
TERBANYAK HINGGA **13,15%**

<https://bangkatengahkab.bps.go.id>

PENJELASAN TEKNIS**TECHNICAL NOTES**

- | | |
|--|--|
| <p>1. Realisasi Penerimaan dan Pengeluaran Pemerintah Provinsi adalah realisasi/perhitungan APBD Provinsi pada tiap tahun anggaran.</p> | <p>1. <i>Actual revenue and expenditure of Provincial Government is the realization/provincial budget calculations for every fiscal year.</i></p> |
| <p>2. Pendapatan Asli Daerah (PAD) adalah pendapatan yang diperoleh daerah yang dipungut berdasarkan peraturan daerah sesuai dengan peraturan perundang-undangan, guna keperluan daerah yang bersangkutan dalam membiayai kegiatannya.</p> | <p>2. <i>Original Local Government Revenue is revenue that withheld based on local regulations in accordance with the legislation, for the purposes of financing their activities.</i></p> |
| <p>3. Dana Perimbangan adalah dana yang bersumber dari pendapatan APBN yang dialokasikan kepada Daerah untuk mendanai kebutuhan daerah dalam rangka pelaksanaan desentralisasi.</p> | <p>3. <i>Balanced Budget is the fund coming from the state budget that allocated to regions to fund their needs in the context of decentralization.</i></p> |
| <p>4. Lain-lain Pendapatan yang Sah adalah pendapatan lainnya dari pemerintah pusat dan atau dari instansi pusat, serta dari daerah lainnya.</p> | <p>4. <i>Other Legal Revenue is other income that coming from the central government and or from the central agencies, as well as from other local government.</i></p> |
| <p>5. Harga adalah jumlah uang yang menyatakan nilai tukar suatu kesatuan benda tertentu, misalnya harga sepotong kue adalah Rp50.</p> | <p>5. <i>Price is the amount of money that states a unified exchange rate of a particular object, for example, the price of a piece of cake is Rp50.</i></p> |

ULASAN

DESCRIPTION

Keuangan daerah adalah rangkaian dari keseluruhan tatanan, perangkat, kelembagaan dan kebijaksanaan penganggaran daerah yang meliputi Pendapatan dan Belanja Daerah. Sumber-sumber pendapatan daerah dibedakan atas penerimaan dari daerah dan penerimaan pembangunan, dan urusan kas dan perhitungan. Anggaran Belanja Daerah terdiri atas pengeluaran rutin dan pengeluaran pembangunan.

Regional finance is the series from overall order, institute and regional budgeting policy that cover income and regional expense. Regional income sources is discriminated on regional revenue and development revenue and money supply affair and calculation. Regional expenditure budgeting consist of routine expenditure and development expenditure.

Jumlah bantuan dana pembangunan desa/kelurahan di Kabupaten Bangka Tengah sebesar 59.792.785 juta rupiah meliputi 55.192.786 juta bersumber dari bantuan APBN dan 4.600.000 juta dari APBD Provinsi. Kecamatan Sungai Selan menerima bantuan dana tertinggi dibandingkan dengan kecamatan lainnya, sedangkan Kecamatan Koba merupakan kecamatan penerima bantuan dana/pembangunan desa terendah di Kabupaten Bangka Tengah

The amount of funds for rural / urban development in Bangka Tengah Regency amounted to 59,792,785 million rupiahs including 55,192,786 million sourced from state budget assistance and 4,600,000 million from the provincial APBD. Sungai Selan Subdistrict receives the highest financial assistance compared to other sub-districts, while Koba Subdistrict is the lowest recipient of financial assistance / village development in Bangka Tengah Regency

Gambar 9.1
Figures

Jumlah Bantuan Dana Pembangunan Desa/Kelurahan dan Swadaya (juta rupiah) Menurut Kecamatan, 2019
Number of Development Fund Aid of Village/Ward and Self Supporting (million rupiah) by Subdistrict, 2019



Sumber/Source : Dinas Sosial, Pemberdayaan Masyarakat dan Desa Kabupaten Bangka Tengah/Social Service, Community and Village Empowerment of Bangka Tengah Regency

**9.1 KEUANGAN DAERAH
REGIONAL FINANCE**

Tabel 9.1.1 Jumlah Bantuan Dana Pembangunan Desa/Kelurahan dan Swadaya (juta rupiah) Menurut Kecamatan, 2019
Number of Development Fund Aid of Village/Ward and Self Supporting (million rupiah) by Subdistrict, 2019

Kecamatan <i>Subdistrict</i>	Sumber Dana <i>Fund Source</i>			Jumlah <i>Total</i>	
	APBN (juta Rp) <i>The Indonesian Budget</i>	APBD Provinsi (juta Rp) <i>Regional Government Budget</i>	Swadaya (juta Rp) <i>Self Supporting</i>		
(1)	(2)	(3)	(4)	(5)	
Koba	6 181 409	500 000	0	6 681 409	
Lubuk Besar	9 743 849	800 000	0	10 543 849	
Pangkalan Baru	10 358 508	1 000 000	0	11 358 508	
Namang	7 647 964	500 000	0	8 147 964	
Sungai Selan	12 124 960	1 000 000	0	13 124 960	
Simpang Katis	9 136 096	800 000	0	9 936 096	
Jumlah/Total	2019	55 192 786	4 600 000	0	59 792 786
	2018	46 833 209	1 500 000	0	48 333 209
	2017	36 870 181	2 231 248	0	39 101 429

Catatan/Note: ...
Sumber/Source: Dinas Sosial, Pemberdayaan Masyarakat dan Desa Kabupaten Bangka Tengah/Social Service, Community and Village Empowerment of Bangka Tengah Regency

9.2 KOPERASI COOPERATIVE

Tabel 9.2.1 **Jumlah Koperasi Aktif Menurut Kecamatan di Kabupaten Bangka Tengah, 2016–2019**
Table *Number of Active Cooperative by Subdistrict in Bangka Tengah Regency, 2016–2019*

Kecamatan Subdistrict	2016	2017	2018	2019
(1)	(2)	(3)	(4)	(5)
Koba	-	-	-	23
Lubuk Besar	-	-	-	12
Pangkalan Baru	-	-	-	12
Namang	-	-	-	12
Sungai Selan	-	-	-	18
Simpang Katis	-	-	-	8
Bangka Tengah		80	82	85

Catatan/Note: ...

Sumber/Source: Dinas Perindustrian, Perdagangan, Koperasi Dan Usaha Kecil dan Menengah Kabupaten Bangka Tengah/Department of Industry, Trade, Cooperatives And Small and Medium Enterprises of Bangka Tengah Regency

Tabel 9.2.2
Table

Jumlah Koperasi Menurut Jenis Koperasi dan Kecamatan di Kabupaten Bangka Tengah, 2019
Number of Cooperative by Kind of Cooperative and Subdistrict in Bangka Tengah Regency, 2019

Kecamatan Subdistrict	Jenis Koperasi/ Kind of Cooperative				Jumlah Total
	KUD	KPRI	KOPKAR	Lainnya Other	
(1)	(2)	(3)	(4)	(5)	(6)
Koba	1	0	3	50	54
Lubuk Besar	1	0	2	15	18
Pangkalan Baru	3	0	1	24	28
Namang	1	0	0	11	12
Sungai Selan	0	0	2	11	13
Simpang Katis	1	0	0	17	18
Bangka Tengah	7	0	8	128	143

Catatan/Note: ...

Sumber/Source: Dinas Perindustrian, Perdagangan, Koperasi Dan Usaha Kecil dan Menengah Kabupaten Bangka Tengah/Department of Industry, Trade, Cooperatives And Small and Medium Enterprises of Bangka Tengah Regency

Tabel
Table 9.2.3**Jumlah Koperasi, KUD dan Anggota menurut Jenisnya di Kabupaten Bangka Tengah, 2019**
Number of Cooperation, Village Cooperation and Its Members by Type in Bangka Tengah Regency, 2019

Jenis Koperasi Type of Cooperative	Jumlah Total	Jumlah Anggota Total of Member
(1)	(2)	(3)
KUD	7	25
Koperasi Perikanan	5	106
Koperasi Perkebunan/Koperta	18	965
Koperasi Peternakan	0	0
Koperasi Serba Usaha	36	525
Koperasi Pegawai Negeri	4	709
Primkopak/Primkopti	0	0
Koperasi Karyawan	8	775
Primkop. ABRI	0	0
Koperasi Tambang	0	0
Koperasi Wanita	31	1 356
Koppas	3	116
TKBM	0	0
PKPN	0	0
Koperasi KKPSM/Simpan Pinjam	12	1 124
Kopontren	3	121
Koperasi Lain-lain	16	469
Bangka Tengah	143	6 291

Catatan/Note: ...

Sumber/Source: Dinas Perindustrian, Perdagangan, Koperasi Dan Usaha Kecil dan Menengah Kabupaten Bangka Tengah/Department of Industry, Trade, Cooperatives And Small and Medium Enterprises of Bangka Tengah Regency

Tabel 9.2.4 Jumlah Koperasi Sekolah menurut Kecamatan di Kabupaten Bangka Tengah, 2019
Table 9.2.4 Number of School Cooperation by Subdistrict in Bangka Tengah Regency, 2010

Kecamatan Subdistrict	SD Elementary School	SLTP Junior High School	SMA Senior High School	Pesantren Islamic School	Jumlah Total
(1)	(2)	(3)	(4)	(5)	(6)
Koba	0	1	3	1	5
Lubuk Besar	0	0	0	0	0
Pangkalan Baru	0	0	1	2	3
Namang	1	0	0	0	1
Sungai Selan	0	1	1	0	2
Simpang Katis	0	1	0	0	1
Bangka Tengah	1	3	5	3	12

Catatan/Note: ...

Sumber/Source: Dinas Perindustrian, Perdagangan, Koperasi Dan Usaha Kecil dan Menengah Kabupaten Bangka Tengah/Department of Industry, Trade, Cooperatives And Small and Medium Enterprises of Bangka Tengah Regency

Tabel
Table 9.2.5**Perkembangan Kegiatan Perkoperasian di Kabupaten
Bangka Tengah, 2017 - 2019**
*Development of Cooperation Activity in Bangka Tengah
Regency, 2017 - 2019*

Kecamatan Subdistrict	Satuan Unit	2017	2018	2019
(1)	(2)	(3)	(4)	(5)
Jumlah Koperasi	Unit	138	141	143
Jumlah Anggota	Orang	6 020	6 088	6 291
Jumlah Simpanan	Juta rupiah	9 391	10 271	12 129
Jumlah Cadangan	Rupiah	0	0	0
Jumlah Hutang	Rupiah	0	0	0
Jumlah Piutang	Rupiah	0	0	0
Jumlah Volume Usaha	Juta rupiah	16 061	17 429	18 632
Jumlah Dana-dana	Juta Rupiah	4 683	4 397	4 723
Jumlah Sisa Hasil Usaha	Juta rupiah	1 146	1 441	1 743

Catatan/Note: ...

Sumber/Source: Dinas Perindustrian, Perdagangan, Koperasi Dan Usaha Kecil dan Menengah Kabupaten Bangka Tengah/Department of Industry, Trade, Cooperatives And Small and Medium Enterprises of Bangka Tengah Regency

Tabel
Table 9.2.6

Jumlah Modal Sendiri, Modal Luar dan Sisa Hasil Usaha Koperasi Menurut Kecamatan di Kabupaten Bangka Tengah (ribu rupiah), 2019
Number of Capital Financial and Surplus of Cooperatives by Subdistrict in Bangka Tengah Regency (thousand rupiahs), 2018

Kecamatan Subdistrict	Modal Sendiri Equity	Modal Luar Outside Capital	Sisa Hasil Usaha Surplus
(1)	(2)	(3)	(4)
Koba	6 935 429	5 039 563	558 798
Lubuk Besar	701 781	102 084	37 910
Pangkalan Baru	3 251	203 145	704 553
Namang	868 665	508 280	161 487
Sungai Selan	9 958 804	48 560	252 983
Simpang Katis	686 441	8 086	384 046
Bangka Tengah	19 154 371	5 909 718	2 099 777

Catatan/Note: ...

Sumber/Source: Dinas Perindustrian, Perdagangan, Koperasi Dan Usaha Kecil dan Menengah Kabupaten Bangka Tengah/Department of Industry, Trade, Cooperatives And Small and Medium Enterprises of Bangka Tengah Regency

9.3 HARGA-HARGA PRICES

Tabel 9.3.1 **Rata-rata Harga Bahan Kebutuhan Pokok dalam Kabupaten Bangka Tengah Dirinci per Bulan (rupiah), 2019**
The Average Price of Basic Needs by Month in Bangka Tengah Regency (rupiahs), 2019

Bulan Month	Beras Rice (kg)	Minyak Goreng Fortune Fortune Cooking Oils (liter)	Susu Bubuk 400 gr Milk Powder (kg)	Gula Pasir Granu- lated Sugar (kg)	Garam Halus Fine Salt (bks)
(1)	(2)	(3)	(4)		
Januari/Januariy	12 833	11 667	45 000	11 833	1 000
Februari/February	12 833	10 667	45 000	11 833	1 000
Maret/March	12 833	11 000	45 000	12 167	1 000
April/April	12 833	11 000	45 000	12 167	1 000
Mei/May	12 833	10 667	45 000	12 167	1 000
Juni/June	12 833	10 667	45 000	12 167	1 000
Juli/July	12 833	10 667	45 000	13 000	1 000
Agustus/Augustus	12 833	10 667	45 000	13 000	1 000
September/September	12 833	10 667	45 000	13 000	1 000
Oktober/Oktober	12 833	10 667	45 000	13 167	1 000
November/November	12 833	10 667	45 000	13 167	1 000
Desember/Desember	12 833	11 000	45 000	13 000	1 000
Rata-rata/Average 2019	12 833	10 834	45 000	12 556	1 000

Bersambung /Continued

Lanjutan Tabel/*Continued Table* 9.3.1

Bulan Month	Minyak Tanah Kerosene (lt)	Sabun Cuci Laundry Soap (bungkus)	Sarung Katun Cotton (m)	Sarung Batik Halus Fine Batik (helai)
(1)	(2)	(3)	(4)	
Januari/ <i>January</i>	15 000	2 333	85 000	-
Februari/ <i>February</i>	15 000	2 333	85 000	-
Maret/ <i>March</i>	15 000	2 333	85 000	-
April/ <i>April</i>	15 000	2 333	85 000	-
Mei/ <i>May</i>	15 000	2 333	85 000	-
Juni/ <i>June</i>	15 000	2 333	85 000	-
Juli/ <i>July</i>	15 000	2 333	85 000	-
Agustus/ <i>Augustus</i>	15 000	2 333	85 000	-
September/ <i>September</i>	15 000	2 333	85 000	-
Oktober/ <i>Oktober</i>	15 000	2 333	85 000	-
November/ <i>November</i>	15 000	2 333	85 000	-
Desember/ <i>Desember</i>	15 000	2 333	85 000	-
Rata-rata/<i>Average</i> 2019	15 000	2 333	85 000	-

Catatan/*Note*: ...

Sumber/*Source*: Dinas Perindustrian, Perdagangan, Koperasi Dan Usaha Kecil dan Menengah Kabupaten Bangka Tengah/*Department of Industry, Trade, Cooperatives And Small and Medium Enterprises of Bangka Tengah Regency*

Tabel
Table 9.3.2**Rata-rata Harga Makanan dalam Kabupaten Bangka Tengah Dirinci per Bulan (rupiah), 2019**
The Average Price of Food Comoditiies by Month in Bangka Tengah Regency (rupiahs), 2019

Bulan Month	Sagu Sago (kg)	Ketela Pohon Casava (kg)	Lada Pepper (kg)	Cumi-Cumi Cuttle Fish (kg)	Ikan Pari Ray Fish (kg)
(1)	(2)	(3)	(4)		
Januari/Januariy	7 000	2 250	49 375	45 667	33 333
Februari/February	7 000	2 250	49 375	50 000	30 000
Maret/March	7 000	2 250	47 750	46 667	29 167
April/April	7 000	2 250	48 125	51 667	30 000
Mei/May	7 000	2 250	49 000	51 000	35 000
Juni/June	7 000	2 250	48 750	50 000	36 667
Juli/July	7 000	2 250	48 750	52 333	35 000
Agustus/Augustus	7 000	2 250	47 500	53 333	36 667
September/September	7 000	2 250	47 125	51 667	38 333
Oktober/Oktober	7 000	2 250	47 000	50 000	32 500
November/November	7 000	2 500	45 750	55 000	33 333
Desember/Desember	7 000	2 250	47 250	55 000	33 333
Rata-rata/Average 2019	7 000	2 271	47 979	51 028	33 611

Catatan/Note: ...

Sumber/Source: Dinas Perindustrian, Perdagangan, Koperasi Dan Usaha Kecil dan Menengah Kabupaten Bangka Tengah/Department of Industry, Trade, Cooperatives And Small and Medium Enterprises of Bangka Tengah Regency

Bab
Chapter

10

PENGELUARAN PENDUDUK POPULATION EXPENDITURE

PENGELUARAN RATA-RATA
PERKAPITA SEBULAN

Average expenditure
per capita per month

2019

NON MAKANAN
50,24%

MAKANAN
49,74%

PENGELUARAN UNTUK **NON MAKANAN**
SUDAH LEBIH BESAR DIBANDING
PENGELUARAN UNTUK **MAKANAN**

<https://bangkatengahkab.bps.go.id>

PENJELASAN TEKNIS

TECHNICAL NOTES

- | | |
|--|--|
| <p>1. Data pengeluaran penduduk menurut jenis pengeluaran diperoleh dari Survei Sosial Ekonomi Nasional (Susenas).</p> | <p>1. <i>The data on consumer expenditure according to type of expenditure are obtained from the National Socio Economic Survey.</i></p> |
| <p>2. Data konsumsi/pengeluaran yang dikumpulkan pada Susenas dibagi menjadi dua kelompok, yaitu konsumsi makanan dan bukan makanan.</p> | <p>2. <i>Data of consumption/expenditure collected in Susenas are divided into two groups, namely food and non-food consumption.</i></p> |
| <p>3. Konsumsi/pengeluaran makanan dirinci menjadi 215 komoditi, masing-masing dikumpulkan data kuantitas dan nilainya.</p> | <p>3. <i>Consumption/expenditure on food covers 215 commodities, both quantity data and values are collected.</i></p> |
| <p>4. Untuk konsumsi bukan makanan, pada umumnya yang dikumpulkan hanya data nilainya, kecuali untuk beberapa jenis pengeluaran tertentu, seperti penggunaan listrik, air, gas, dan bahan bakar minyak (BBM) yang juga dikumpulkan kuantitasnya.</p> | <p>4. <i>For consumption of non-food, the data collected in general are only their values, except for certain types of expenditure, such as electricity, water, gas, and fuel, which are also collected for their quantity data.</i></p> |
| <p>5. Angka Kecukupan Kalori dan Protein penduduk Indonesia per Kapita sehari berdasarkan Widyakarya Nasional Pangan dan Gizi X Tahun 2012, yaitu 2.150 Kkal dan 57 gram.</p> | <p>5. <i>Calories and Protein Adequacy Score Indonesian population per capita daily based on Widyakarya National Food and Nutrition X in 2012 , which is 2,150 kcal and 57 grams .</i></p> |
| <p>6. Tingkat Kecukupan Kalori dan Protein adalah salah satu indikator yang dapat digunakan untuk mengukur tingkat kesejahteraan penduduk.</p> | <p>6. <i>Calories and Protein adequacy level is one of the indicators that can be used to measure the level of welfare of the population.</i></p> |

ULASAN

Pengeluaran rata-rata per kapita adalah biaya yang dikeluarkan untuk konsumsi semua anggota rumah tangga selama sebulan baik yang berasal dari pembelian, pemberian maupun produksi sendiri dibagi dengan banyaknya anggota rumah tangga dalam rumah tangga tersebut.

Pengeluaran yang dimaksud adalah pengeluaran per kapita untuk makanan dan bukan makanan. Makanan mencakup seluruh jenis makanan termasuk makanan jadi, minuman, tembakau dan sirih. Bukan makanan mencakup perumahan, sandang, biaya kesehatan, sekolah dan sebagainya.

Pengeluaran rata-rata perkapita sebulan di Kabupaten Bangka Tengah pada tahun 2019 sebesar Rp 1.425.105,00 dengan rincian Rp 708.912,00 untuk kelompok makanan dan Rp 716.194,00 untuk kelompok non makanan.

DESCRIPTION

Per capita Average Expenditure is the cost spent for all household members consumption during the month, whether from purchasing, giving or own production, divided by the number of household members in the household.

Expenditure in question is the per capita expenditure on food and non-food. Food covers all types of foods including food, beverages, tobacco and betel. Food not included housing, clothing, medical care, schools and so forth.

Average expenditure per capita a month in 2019 of Bangka Tengah regency amount 1,425,105 rupiahs consisting of 708,912 rupiahs for the food group and 716,194 rupiahs for non-food group.

Gambar 10.1
Figures

Pengeluaran Rata-rata Perkapita Sebulan Menurut Golongan Pengeluaran dan Kelompok Barang di Kabupaten Bangka Tengah (rupiah), 2019

Average Expenditure Per Capita Per Month by Expenditure Class and Commodity Group in Bangka Tengah Regency (rupiahs), 2019



Sumber/Source : Badan Pusat Statistik Kabupaten Bangka Tengah (Diolah dari hasil Survei Sosial Ekonomi Nasional Kor, Maret 2019) *BPS-Statistics of Bangka Tengah Regency (Based on National Socio Economic Survey kor, March 2019)*

Tabel
Table 10.1

Rata-rata Pengeluaran per Kapita Sebulan Menurut Kelompok Komoditas di Kabupaten Bangka Tengah (rupiah), 2018 dan 2019
Monthly Average Expenditure per Capita by Commodity in Bangka Tengah Regency (rupiahs), 2018 and 2019

Kelompok Komoditas/Commodity Group	2018	2019
(1)	(2)	(3)
Makanan/Food		
Padi-padian/Cereals	75 227	79 090
Umbi-umbian/Tubers	3 162	5 157
Ikan/udang/cumi/kerang/Fish/shrimp/common/squid/shells	67 888	83 447
Daging/Meat	31 127	38 785
Telur dan susu/Eggs and milk	42 533	47 873
Sayur-sayuran/Vegetables	55 909	58 770
Kacang-kacangan/Legumes	7 371	8 445
Buah-buahan/Fruits	32 379	32 585
Minyak dan kelapa/Oil and coconut	12 635	12 743
Bahan minuman/Beverage stuffs	19 504	19 680
Bumbu-bumbuan/Spices	22 162	25 922
Konsumsi lainnya/Miscellaneous food items	14 654	15 489
Makanan dan minuman jadi/Prepared food and beverages	141 267	170 149
Rokok/Cigarettes	100 906	110 777
Jumlah makanan/Total food	626 724	708 912
Bukan Makanan/Non-Food		
Perumahan dan fasilitas rumah tangga/Housing and household facilities	312 604	357 331
Aneka komoditas dan jasa/Good and services	112 976	153 666
Pakaian, alas kaki, dan tutup kepala/Clothing, footwear, and headgear	40 656	50 949
Komoditas tahan lama/Durable goods	77 605	96 935
Pajak, pungutan, dan asuransi/Taxes and insurance	33 797	43 398
Keperluan pesta dan upacara/kenduri/Parties and ceremonies	9 396	13 915
Jumlah bukan makanan/Total non-food	587 034	716 194
Jumlah/Total	1 213 758	1 425 106

Catatan/Note: ¹ Referensi waktu adalah Maret/Time reference applied is March

Sumber/Source: BPS Kabupaten Bangka Tengah/BPS-Statistics of Bangka Tengah Regency

Tabel
Table 10.2

Persentase Pengeluaran per Kapita Sebulan Menurut Kelompok Komoditas di Kabupaten/Kota XXX, 2018 dan 2019
Percentage of Monthly Expenditure per Capita by Commodity Group in XXX Regency/Municipality, 2018 and 2019

Kelompok Komoditas/Commodity Group	2018	2019
(1)	(2)	(3)
Makanan/Food		
Padi-padian/ <i>Cereals</i>	12.00	11.16
Umbi-umbian/ <i>Tubers</i>	0.50	0.73
Ikan/udang/cumi/kerang/ <i>Fish/shrimp/common/squid/shells</i>	10.83	11.77
Daging/ <i>Meat</i>	4.97	5.47
Telur dan susu/ <i>Eggs and milk</i>	6.79	6.75
Sayur-sayuran/ <i>Vegetables</i>	8.92	8.29
Kacang-kacangan/ <i>Legumes</i>	1.18	1.19
Buah-buahan/ <i>Fruits</i>	5.17	4.60
Minyak dan kelapa/ <i>Oil and coconut</i>	2.02	1.80
Bahan minuman/ <i>Beverage stuffs</i>	3.11	2.78
Bumbu-bumbuan/ <i>Spices</i>	3.54	3.66
Konsumsi lainnya/ <i>Miscellaneous food items</i>	2.34	2.18
Makanan dan minuman jadi/ <i>Prepared food and beverages</i>	22.54	24.00
Rokok/ <i>Cigarettes</i>	16.10	15.63
Jumlah makanan/Total food	51.64	49.74
Bukan Makanan/Non-Food		
Perumahan dan fasilitas rumah tangga/ <i>Housing and househod facilities</i>	53.25	49.89
Aneka komoditas dan jasa/ <i>Good and services</i>	19.25	21.46
Pakaian, alas kaki, dan tutup kepala/ <i>Clothing, footwear, and headgear</i>	6.93	7.11
Komoditas tahan lama/ <i>Durable goods</i>	13.22	13.53
Pajak, pungutan, dan asuransi/ <i>Taxes and insurance</i>	5.76	6.06
Keperluan pesta dan upacara/kenduri/ <i>Parties and ceremonies</i>	1.60	1.94
Jumlah bukan makanan/Total non-food	48.36	50.26
Jumlah/Total	100.00	100.00

Catatan/Note: ¹ Referensi waktu adalah Maret/Time reference applied is March

Sumber/Sources: BPS Kabupaten Bangka Tengah/BPS-Statistics of Bangka Tengah Regency

Tabel
Table 10.3

Persentase Rata-rata Pengeluaran per Kapita Sebulan Menurut Kelompok Komoditas (%) di Kabupaten Bangka Tengah, 2018 dan 2019
Percentage of Monthly Average Expenditure per Capita by Commodity in Bangka Tengah Regency (%), 2018 and 2019

Kelompok Komoditas/Commodity Group	2018	2019
(1)	(2)	(3)
Makanan/Food	51.64	49.74
Bukan makanan/Non-food	48.36	50.26
Jumlah/Total	100,00	100,00

Catatan/Note: ¹ Referensi waktu adalah Maret/Time reference applied is March

Sumber/Source: BPS Kabupaten Bangka Tengah/BPS-Statistics of Bangka Tengah Regency

Tabel
Table 10.4

Pengeluaran Rata-rata Perkapita Sebulan Menurut Golongan Pengeluaran dan Kelompok Barang di Kabupaten Bangka Tengah (rupiah), 2019

Average Expenditure Per Capita Per Month by Expenditure Class and Commodity Group in Bangka Tengah Regency (rupiahs), 2019

Bulan Month	Kelompok Barang/Commodity Group			
	Makanan Food	Bukan Makanan Non Food	Jumlah Total	
(1)	(2)	(3)	(4)	
400 000 - 499 999	321 495	142 976	464 471	
500 000 - 599 999	372 028	191 683	563 710	
600 000 - 749 999	386 198	303 175	689 373	
750 000 - 999 999	512 594	378 964	891 557	
1 000 000 - 1 249 999	640 106	494 877	1 134 983	
1 250 000 - 1 499 999	735 345	626 187	1 361 531	
1 500 000 dan lebih /and over	971 866	1 266 691	2 238 557	
Jumlah/Total	2019	708 912	716 194	1 425 106
	2018	626 724	587 034	1 213 758
	2017	631 698	529 223	1 160 921

Catatan/Note:

Sumber/Source: Badan Pusat Statistik Kabupaten Bangka Tengah (Diolah dari hasil Survei Sosial Ekonomi Nasional Kor, Maret 2019)
BPS-Statistics of Bangka Tengah Regency (Based on National Socio Economic Survey kor, March 2019)

Tabel
Table 10.5

Persentase Penduduk Menurut Golongan Pengeluaran Per Kapita Sebulan di Kabupaten Bangka Tengah, 2018 dan 2019
Percentage of Population by Per Capita Spending Group a Month in Bangka Tengah Regency, 2018 and 2019

Golongan Pengeluaran Spending Group (Rp)	2018	2019
(1)	(2)	(3)
< 150 000	0,00	0,00
150 000–199 999	0,00	0,00
200 000–299 999	0,00	0,00
300 000–499 999	0,91	0,64
500 000–749 999	17,62	9,11
750 000–999 999	31,24	20,61
1 000 000–1 499 999	27,30	37,81
> 1 500 000	22,94	31,84
Jumlah/Total	100,00	100,00


Catatan/Note: ...

Sumber/Source: BPS, Survei Sosial Ekonomi Nasional (Susenas) Maret/BPS-Statistics Indonesia, National Socioeconomic Survey March

ARUS BARANG YANG MELALUI
ANGKUTAN LAUT MENURUT JENIS
KOMODITAS (BONGKAR)

2019

Flow of Goods Trough Sea Transport
by Commodity Types (Unloading)



50.797

22.218

16.168

4.546

3.047

2.557

2.261

5.826

3.516

2.310

12.789

12.789

12.819

12.819

BAHAN POKOK

- Beras
- Minyak Goreng
- Gula Pasir
- Kacang
- Tapioka
- Jagung

BAHAN STRATEGIS

- Pupuk
- Semen

NON MIGAS

- Dedak

BAHAN LAINNYA

- Kargo Umum

<https://bangkatengahkab.bps.go.id>

PENJELASAN TEKNIS**TECHNICAL NOTES**

1. Perusahaan adalah suatu badan yang melakukan kegiatan ekonomi, bertujuan menghasilkan barang/jasa, terletak di suatu bangunan fisik pada lokasi tertentu, dan mempunyai catatan administrasi tersendiri mengenai produksi dan struktur biaya, serta ada seorang atau lebih yang bertanggung jawab atas resiko usaha. Badan usaha perusahaan konstruksi dapat berbentuk PT, CV, Firma, PT (Persero), Perusahaan Umum atau Perusahaan Jawatan.
 2. Bentuk badan hukum adalah suatu status badan hukum yang telah dimiliki oleh suatu kegiatan ekonomi/usaha berdasarkan akte pendiriannya yang dikeluarkan oleh akte notaris, berupa akte notaris, atau berdasarkan suatu keputusan dari pejabat yang berwenang.
 3. Koperasi adalah perusahaan yang beranggotakan orang-seorang atau badan hukum koperasi dengan melandaskan kegiatannya berdasarkan prinsip koperasi sekaligus sebagai gerakan ekonomi rakyat yang berdasarkan azas kekeluargaan. Bentuk badan hukum koperasi ini dikeluarkan dan disahkan oleh Departemen Koperasi.
1. *Company is an entity conducting economic activities to provide goods /services, located in a physical building at a particular location, and maintain business records regarding production and cost structure, as well as at least one person who is responsible for business risk. Business entities can take the form of construction company PT, CV, Firm, PT (Persero), Public Company or Bureau Company.*
 2. *The legal entity form is a legal status that has been owned by an economic activity /business establishment based on the deed issued by the notary deed, in the form of a notary deed, or by a decision of the competent authority.*
 3. *Cooperative is a company that consists of individuals or legal entities with the bases cooperative activities based on the principle of cooperation as well as people's economic movement based on the principle of kinship. Cooperative legal form is issued and approved by the Ministry of Cooperatives.*

ULASAN

Perdagangan sebagai sektor strategis berperan dalam mendukung kelancaran penyaluran arus barang dan jasa, memenuhi kebutuhan pokok rakyat serta mendorong pembentukan harga yang wajar.

Pembangunan perdagangan sebagai upaya mempercepat pertumbuhan ekonomi dan pemerataan, memberikan sumbangan yang besar terhadap peningkatan pendapatan dan dalam perluasan kesempatan kerja. Selain itu, pembangunan perdagangan memberikan kontribusi pula dalam menciptakan dan mempertahankan stabilitas ekonomi, mengendalikan inflasi dan mengamankan neraca pembayaran.

Jumlah arus barang (bongkar) yang melalui angkutan laut di Bangka Tengah dapat dilihat berdasarkan jenis dan kelompok komoditi. Untuk komoditi bahan pokok jenis beras, jumlah bongkarnya mencapai 82.831 ton. Untuk bahan pokok beras jumlah bongkarnya mencapai 22.218 ton. Kelompok komoditi bahan strategis terdiri dari semen dan pupuk, masing-masing jumlah bongkarnya adalah 3.516 ton dan 2.310 ton, sedangkan untuk kelompok komoditi non migas jumlah bongkarnya hanya mencapai 12.789 ton.

DESCRIPTION

Trading as a strategic role in supporting the smooth distribution of the flow of goods and services, meet the basic needs of the people and encourage the formation of fair prices.

Development of trade in an effort to accelerate economic growth and equity, contributed greatly to the increase in income and employment expansion. In addition, the development of trade give-kan also contribute in creating and maintaining economic stability, control inflation and to secure the balance of payments.

Total flow of goods (unloading) is through sea transport in Bangka Tengah viewable by type and commodity groups. For staple commodities of rice types, unloading number reached 82,831 tons. For staples type of rice unloading number reached 22,218 tons. Strategic commodity groups materials consist of cement and fertilizer, respectively unloading number is 3,516 tons and 2,310 tons, while for the non oil and gas commodity groups unloading number only reached 12,789 tons.

Selain arus barang bongkar, juga terdapat arus barang yang dimuat. Untuk komoditi non migas sebesar 2.077 ton, sedangkan untuk komoditi barang lainnya (general cargo) jumlah muatnya mencapai 845 ton.

Jumlah Perseroan Terbatas di Kabupaten Bangka Tengah secara kuantitatif jumlah anggota koperasi menunjukkan kenaikan menjadi sebanyak 102 perusahaan. Pada tahun 2019 jumlah koperasi di Kabupaten Bangka Tengah 143 unit.

In addition to the flow of goods loading, there is also the flow of goods loaded. For non oil and gas commodities amounted to 2,077 tons, while for commodities other goods (general cargo) reached 845 tons.

The number of Limited Company in Bangka Tengah Regency quantitatively showed an increase to as many as 012 establishment. In 2019, the number of cooperatives in Bangka Tengah Regency 143 units.

<https://bangkatengahkab.bps.go.id>

Gambar
Figures 11.1

Jumlah Perusahaan Menurut Bentuk Badan Hukum di Kabupaten Bangka Tengah, 2014 - 2019

Number of Establishments by Type of Business Entity in Bangka Tengah Regency, 2014 - 2019



Sumber/Source : Dinas Perindustrian, Perdagangan, Koperasi Dan Usaha Kecil dan Menengah Kabupaten Bangka Tengah/Department of Industry, Trade, Cooperatives And Small and Medium Enterprises of Bangka Tengah Regency

Tabel
Table 11.1

**Jumlah Sarana Perdagangan Menurut Jenisnya di
Kabupaten Bangka Tengah, 2016–2019**
**Number of Trading Facilities by Type of Facility in Bangka
Tengah Regency, 2016–2019**

Jenis Sarana Perdagangan Type of Trading Facilities	2016	2017	2018	2019
(1)	(2)	(3)	(4)	(5)
Pasar/Market	13	13	14	13
Toko/Store	6	8	13	14
Kios	-	-	-	-
Warung	-	-	-	-
Jumlah/Total	19	21	27	27

Catatan/Note: ...

Sumber/Source: Dinas Perindustrian, Perdagangan, Koperasi Dan Usaha Kecil dan Menengah Kabupaten Bangka Tengah/Department of Industry, Trade, Cooperatives And Small and Medium Enterprises of Bangka Tengah Regency

Tabel
Table 11.2**Jumlah Perusahaan Menurut Bentuk Badan Hukum di Kabupaten Bangka Tengah, 2014 - 2019***Number of Establishments by Type of Business Entity in Bangka Tengah Regency, 2014 - 2019*

Jenis Sarana Perdagangan <i>Type of Trading Facilities</i>	2015	2016	2017	2018	2019
(1)	(2)	(3)	(4)	(5)	(6)
Perseroan Terbatas <i>Limited Company</i>	-	-	26	68	102
CV/Firma/ <i>Firm</i>	-	-	30	52	68
Koperasi/ <i>Cooperative</i>	157	160	138	141	143
Perorangan/ <i>Individual</i>	-	-	-	23	40
Lainnya/ <i>others</i>	-	-	-	2	2
Jumlah/Total	157	160	194	286	355

Catatan/*Note*: ...Sumber/*Source*: Dinas Perindustrian, Perdagangan, Koperasi Dan Usaha Kecil dan Menengah Kabupaten Bangka Tengah/*Department of Industry, Trade, Cooperatives And Small and Medium Enterprises of Bangka Tengah Regency*

Tabel
Table 11.3

Arus Barang yang Melalui Angkutan Laut Menurut Jenis Komoditi (Bongkar) dan Bulan di Kabupaten Bangka Tengah (ton), 2019

Flow of Goods Through Sea Transport by Commodity Types (Unloading) and Month in Bangka Tengah Regency (ton), 2019

No/ No	Uraian Description	Bulan/Month						
		1	2	3	4	5	6	
(1)	(2)	(3)	(4)	(5)	(6)	(7)	(8)	
1	Bahan Pokok / Staple	3 744	4 044	4 079	4 393	5 687	1 737	
	Beras/Rice	1 814	1 655	1 137	1 552	2 610	567	
	Tepung Terigu/Tapioka Wheat Flour / Tapioca	62	210	210	187	337	115	
	Gula Pasir/Sugar	211	402	412	427	559	180	
	Minyak Goreng/Cooking Oil	1 150	1 187	1 943	1 706	1 585	829	
	Jagung/Corn	171	261	249	331	194	46	
	Kacang/Peanuts	336	329	128	190	402	0	
2	Bahan Strategis/Strategic Material	411	489	770	417	290	50	
	Semen/Cement	0	0	0	0	0	0	
	Pupuk/ fertilizer	411	489	770	417	290	50	
3	Migas/ oil and gas	0	0	0	0	0	0	
4	Non Migas/Non oil and gas	1 442	884	1 283	1 259	1 870	536	
	Dedak/ Bran	1 442	884	1 283	1 259	1 870	536	
5	Bahan Lainnya/Other Material	578	531	1 198	996	1 538	286	
	Kargo Umum/General Cargo	578	531	1 198	996	1 538	286	
	Jumlah/Total	2019	6 175	5 948	7 330	7 065	9 385	2 609
		2018	6 685	6 198	9 508	8 973	8 429	4 179
		2017	7 728	6 254	8 101	6 725	9 692	8 445

Lanjutan Tabel/Continued Table 11.2

No/ No	Uraian Description	Bulan/Month						Jumlah Total	
		7	8	9	10	11	12		
(1)	(2)	(9)	(10)	(11)	(12)	(13)	(14)	(15)	
1	Bahan Pokok / Staple	4 073	4 240	4 785	4 542	4 979	4 494	50 797	
	Beras/Rice	1 817	2 264	1 896	2 083	2 315	2 508	22 218	
	Tepung Terigu/Tapioka Wheat Flour / Tapioca	217	168	367	94	367	223	2 557	
	Gula Pasir/Sugar	238	230	320	627	505	435	4 546	
	Minyak Goreng/Cooking Oil	949	1 287	1 584	1 545	1 448	955	16 168	
	Jagung/Corn	447	216	118	72	43	113	2 261	
	Kacang/Peanuts	405	75	500	121	301	260	3 047	
2	Bahan Strategis/Strategic Material	819	490	625	574	371	520	5 826	
	Semen/Cement	410	220	485	514	371	310	2 310	
	Pupuk/ fertilizer	409	270	140	60	0	210	3 516	
3	Migas/ oil and gas	0	0	0	0	0	0	0	
4	Non Migas/Non oil and gas	978	1 246	1 000	955	891	445	12 789	
	Dedak/ Bran	978	1 246	1 000	955	891	445	12 789	
5	Bahan Lainnya/Other Material	975	1 360	1 223	2 036	991	1 107	12 819	
	Kargo Umum/General Cargo	975	1 360	1 223	2 036	991	1 107	12 819	
	Jumlah/Total	2019	6 845	7 336	7 633	8 107	7 232	6 566	82 231
		2018	8 272	5 570	8 891	7 255	8 374	7 241	89 575
		2017	10 466	8 485	7 946	10 241	10 366	9 156	103 605

Catatan/Note: ...

Sumber/Source: Badan Pusat Statistik Provinsi Kepulauan Bangka Belitung/BPS-Statistics of Kepulauan Bangka Belitung Province

Tabel
Table 11.4

Arus Barang yang Melalui Angkutan Laut Menurut Jenis Komoditi (Muat) dan Bulan di Kabupaten Bangka Tengah (ton), 2019

Flow of Goods Through Sea Transport by Commodity Types (Loading) and Month in Bangka Tengah Regency (ton), 2019

No/ No	Uraian Description	Bulan/Month						
		1	2	3	4	5	6	
(1)	(2)	(3)	(4)	(5)	(6)	(7)	(8)	
1	Non Migas/Non Oil and Gas	300	0	0	0	0	0	
	Karet/Rubber	300	0	0	0	0	0	
2	Migas/Oil and gas	0	0	0	0	0	0	
3	Lada/Papper	0	0	0	0	0	0	
4	Barang Lainnya/Other Stuff	0	0	0	0	0	225	
	Kargo Umum/General Cargo	0	0	0	0	0	225	
Jumlah/Total		2019	300	0	0	0	0	225
		2018	45	31	270	326	321	-
		2017	322	21	90	11	26	31

Bersambung /Continued

Lanjutan Tabel/*Continued Table 11.4*

No/ No	Uraian Description	Bulan/Month						Jumlah Total	
		7	8	9	10	11	12		
(1)	(2)	(9)	(10)	(11)	(12)	(13)	(14)	(15)	
1	Non Migas/ <i>Non Oil and Gas</i>	0	0	140	550	587	500	2 077	
	Karet/ <i>Rubber</i>	0	0	140	550	587	500	2 077	
2	Migas/ <i>Oil and gas</i>	0	0	0	0	0	0	-	
3	Lada/ <i>Papper</i>	0	0	0	0	0	0	-	
4	Barang Lainnya/ <i>Other Stuff</i>	0	620	0	0	0	0	845	
	Kargo Umum/ <i>General Cargo</i>	0	620	0	0	0	0	845	
Jumlah/Total		2019	0	620	140	550	587	500	2 922
		2018	3	-	27	120	400	100	1 643
		2017	90	30	166	16	111	3	917

Catatan/Note: ...

Sumber/Source: Badan Pusat Statistik Provinsi Kepulauan Bangka Belitung/BPS-Statistics of Kepulauan Bangka Belitung Province

Tabel
Table 11.5**Laporan Arus Barang yang Melalui Angkutan Laut Berdasarkan Kemasan di Kabupaten Bangka Tengah, 2019**
Goods Flow Statement Through Sea Transport Based Packaging in Bangka Tengah Regency, 2019

Bulan <i>Month</i>	Kargo Umum <i>General Cargo</i> (Ton)	Kargo Bag <i>Bag Cargo</i> (Ton)	Jumlah <i>Total</i>
(1)	(2)	(3)	(4)
Januari/ <i>January</i>	578	5 597	6 175
Februari/ <i>February</i>	531	5 417	5 948
Maret/ <i>March</i>	1 198	6 132	7 330
April/ <i>April</i>	996	6 069	7 065
Mei/ <i>May</i>	1 538	7 847	9 385
Juni/ <i>June</i>	286	2 323	2 609
Juli/ <i>July</i>	975	5 870	6 845
Agustus/ <i>Augustus</i>	1 360	5 976	7 336
September/ <i>September</i>	1 223	6 410	7 633
Oktober/ <i>Oktober</i>	2 036	6 071	8 107
November/ <i>November</i>	991	6 241	7 232
Desember/ <i>Desember</i>	1 107	5 459	6 566
Jumlah/Total	2019	1 068	5 784
	2018	1 307	6 158
	2017	1 480	7 154

Catatan/Note: ...
 Sumber/Source: Dinas Perindustrian, Perdagangan, Koperasi Dan Usaha Kecil dan Menengah Kabupaten Bangka Tengah/Department of Industry, Trade, Cooperatives And Small and Medium Enterprises of Bangka Tengah Regency

<https://bangkatengahkab.bps.go.id>

5 DISTRIBUSI TERBESAR DALAM
PDRB BANGKA TENGAH

2019

5 biggest share on PDRB in Bangka
Tengah Regency by industry

14,51%

Pertanian,
Kehutanan, dan
Perikanan

Agriculture, Forestry, and Fishing

Pertambangan
dan Penggalian

Mining and Quarrying

14,48%

17,54%

Perdagangan Besar
dan Eceran; Reparasi
Mobil dan Sepeda
Motor

*Wholesale and Retail Trade; Repair
of Motor Vehicles and Motorcycles*

Konstruksi

Construction

12,16%

11,96%

Transportasi dan
Pergudangan

Transportation and Storage

<https://bangkatengahkab.bps.go.id>

PENJELASAN TEKNIS**TECHNICAL NOTES**

1. Penghitungan statistik neraca nasional mengikuti buku petunjuk yang diterbitkan oleh Perserikatan Bangsa Bangsa (PBB) dikenal sebagai Sistem Neraca Nasional (SNN). SNN adalah rekomendasi internasional tentang bagaimana menyusun ukuran aktivitas ekonomi yang sesuai dengan standar neraca baku yang didasarkan pada prinsip-prinsip ekonomi. Rekomendasi yang dimaksud dinyatakan dalam sekumpulan konsep, definisi, klasifikasi, dan aturan neraca yang disepakati secara internasional dalam mengukur indikator tertentu seperti Produk Domestik Bruto (PDB). Salah satu bentuk adaptasi pencatatan statistik nasional adalah melakukan perubahan tahun dasar PDB Indonesia dari tahun 2000 ke 2010. Perubahan tahun dasar PDB dilakukan seiring dengan mengadopsi rekomendasi PBB yang tertuang dalam Sistem Neraca Nasional 2008 (SNA 2008).

2. Produk Domestik Bruto pada tingkat nasional serta Produk Domestik Regional Bruto (PDRB) pada tingkat regional (provinsi) menggambarkan kemampuan suatu wilayah untuk menciptakan nilai tambah pada suatu waktu tertentu. Untuk menyusun PDB

1. *The method used to estimate national accounts statistics is based on the standard guidelines formed by United Nation known as System of National Accounts (SNA). SNA is the internationally agreed standard set of recommendations on how to compile measures of economic activity in accordance with strict accounting conventions based on economic principles. The recommendations are expressed in term of a set of concepts, definitions, classifications and accounting rules that comprise the internationally agreed standard for measuring indicators such as Gross Domestic Product (GDP). One of the improvement in the national statistical system is to rebase GDP form base year 2000 to 2010 in order to capture current economic condition. It is in line with the United Nations (UN) recommendation on 2008 SNA.*

2. *The basic measure of the value added arising from economic activity is known as Gross Domestic Product at the national level and Gross Regional Domestic Product (GRDP) at the regional level (provinces/regencies/municipalities). To compile these statistics, two approaches have been*

maupun PDRB digunakan 2 pendekatan, yaitu lapangan usaha dan pengeluaran. Keduanya menyajikan komposisi data nilai tambah dirinci menurut sumber kegiatan ekonomi (lapangan usaha) dan menurut komponen penggunaannya. PDB maupun PDRB dari sisi lapangan usaha merupakan penjumlahan seluruh komponen nilai tambah bruto yang mampu diciptakan oleh sektor-sektor ekonomi atas berbagai aktivitas produksinya. Sedangkan dari sisi pengeluaran menjelaskan tentang penggunaan dari nilai tambah tersebut.

3. PDB menurut lapangan usaha mengalami perubahan klasifikasi dari 9 lapangan usaha menjadi 17 lapangan usaha. PDB menurut lapangan usaha dirinci menurut total nilai tambah dari seluruh sektor ekonomi yang mencakup lapangan usaha Pertanian, Kehutanan, dan Perikanan; Pertambangan dan Penggalian; Industri Pengolahan; Pengadaan Listrik dan Gas; Pengadaan Air, Pengelolaan Sampah, Limbah dan Daur Ulang; Konstruksi; Perdagangan Besar dan Eceran, Reparasi Mobil dan Sepeda Motor; Transportasi dan Pergudangan; Penyediaan Akomodasi dan Makan Minum; Informasi dan Komunikasi; Jasa Keuangan dan Asuransi; Real Estat; Jasa

used, i.e. "production approach" and "expenditure approach". The first approach is to measure value added produced by various kinds of economic activities, while the second approach is to measure final uses of the country's output. In other words, GDP/GRDP is the sum of total value added produced by all economic industries (activities) and the way of using it.

3. *GDP by industry classification changes from 9 sectors to 17 industries. GDP by industry is classified by types of economic activities such as Agriculture, Forestry and Fishing; Mining and Quarrying; Manufacturing; Electricity and Gas; Water supply, Sewerage, Waste Management and Remediation Activities; Construction; Wholesale and Retail Trade; Repair of Motor Vehicles and Motorcycles; Transportation and Storage; Accommodation and Food Service Activities; Information and Communication; Financial and Insurance Activities; Real Estate Activities; Business Activities; Public Administration; Defence and Compulsory Social Security; Education; Human Health and Social*

Perusahaan; Administrasi Pemerintahan, Pertahanan dan Jaminan Sosial Wajib; Jasa Pendidikan; Jasa Kesehatan dan Kegiatan Sosial; dan Jasa lainnya.

Work Activities; and Other Services Activities.

4. PDB menurut pengeluaran mengalami perubahan klasifikasi dimana pengeluaran konsumsi Lembaga Non Profit yang Melayani Rumah Tangga (LNPR) yang sebelumnya termasuk bagian dari pengeluaran konsumsi rumah tangga menjadi komponen terpisah. Sehingga klasifikasi PDB menurut pengeluaran dirinci menjadi 7 komponen yaitu komponen pengeluaran konsumsi rumah tangga, pengeluaran konsumsi LNPR, pengeluaran konsumsi pemerintah, pembentukan modal tetap bruto, perubahan inventori, ekspor barang dan jasa, dan impor barang dan jasa.

4. *GDP by expenditure classification changes where consumption expenditure Non-profit Institutions Serving Households (NPISH) previously included as part of household consumption expenditure is taken out into separate component. So that, GDP by type of expenditures is classified into: household consumption expenditure, NPISH consumption expenditure, government consumption expenditure, gross fixed capital formation, changes in inventories, exports of goods and services, and imports of goods and services.*

5. Pengeluaran konsumsi rumah tangga mencakup berbagai pengeluaran konsumsi akhir rumah tangga atas barang dan jasa untuk memenuhi kebutuhan individu ataupun kelompok secara langsung. Pengeluaran rumah tangga di sini mencakup makanan dan minuman selain restoran; pakaian, alas kaki dan jasa perawatannya; perumahan dan perlengkapan rumah tangga; kesehatan dan pendidikan; transportasi dan komunikasi;

5. *Household consumption expenditures consist of expenditures incurred by households, which are used for both individual or collective needs. Household consumptions are classified into food and beverages other than restaurants; clothing, footwear, and related maintenance services; housing and household equipment; health and education; transport and communication; restaurants and hotels; and others.*

restoran dan hotel serta lainnya.

6. Pengeluaran Pemerintah terdiri dari Pengeluaran Konsumsi Individu dan Pengeluaran Konsumsi Kolektif. Barang dan jasa individu merupakan barang dan jasa privat, dimana ciri-ciri barang privat adalah a) Scarcity, yaitu ada kelangkaan/keterbatasan dalam jumlah; b) Excludable consumption, yaitu konsumsi suatu barang dapat dibatasi hanya pada mereka yang memenuhi persyaratan tertentu (biasanya harga); c) Rivalrous competition, yaitu konsumsi oleh satu konsumen akan mengurangi atau menghilangkan kesempatan pihak lain untuk melakukan hal serupa. Contoh barang dan jasa yang dihasilkan pemerintah dan tergolong sebagai barang dan jasa individu adalah jasa pelayanan kesehatan pemerintah di rumah sakit/puskesmas dan jasa pendidikan di sekolah/universitas negeri. Sedangkan barang dan jasa kolektif ekuivalen dengan barang publik yang memiliki ciri a) Non rivalry, yaitu penggunaan satu konsumen terhadap suatu barang tidak mengurangi kesempatan konsumen lain untuk juga mengkonsumsi barang tersebut; b) Non excludable, yaitu apabila suatu barang publik tersedia, maka tidak ada yang dapat menghalangi siapapun
6. *Government consumption expenditure consists of Individual Consumption Expenditure and Collective Consumption Expenditure. Individual goods and services are private goods and services, which the characteristics of private goods is a) Scarcity, that there is a scarcity/ limited in number; b) Excludable consumption, the consumption of goods can be limited only to those who meet certain requirements (usually the price); c) Rivalrous competition, ie consumption by the consumer will reduce or eliminate the chance of another party to do so. Examples of goods and services produced by government and classified as goods and services of individuals is the government health services in hospitals/health centers and education services in schools/ universities. Collective goods and services equivalent to public goods characterized by a) Non-rivalry, namely the use of a consumer for an item does not reduce the chance of another consumer to also consume goods; b) Non-excludable, i.e. when a public good available, then nothing can hinder anyone to benefit from the goods or in other words everyone has access to the goods. Examples of goods and services produced by government and classified as collective goods and services is carried military defense services and the police's security.*

untuk memperoleh manfaat dari barang tersebut atau dengan kata lain setiap orang memiliki akses ke barang tersebut. Contoh barang dan jasa yang dihasilkan pemerintah dan tergolong sebagai barang dan jasa kolektif adalah jasa pertahanan yang dilakukan TNI dan keamanan yang dilakukan kepolisian.

7. Pembentukan Modal Tetap Bruto (PMTB) mencakup pengadaan, pembuatan, dan pembelian barang modal. Barang modal dimaksud adalah barang-barang yang digunakan untuk proses produksi, tahan lama atau yang mempunyai umur pemakaian lebih dari satu tahun seperti bangunan, mesin-mesin dan alat angkutan. Termasuk pula di sini perbaikan besar (berat) yang sifatnya memperpanjang umur atau mengubah bentuk atau kapasitas barang modal tersebut. Pengeluaran barang modal untuk keperluan militer juga dicakup sebagai PMTB. Klasifikasi komponen PMTB dibagi menjadi 6 sub komponen yaitu Konstruksi; Mesin dan Peralatan; Kendaraan; Peralatan Lainnya; Cultivated Biological Resources (CBR) dan Produk Kekayaan Intelektual.
7. *Gross Fixed Capital Formation (GFCF) includes procurement, manufacture, and the purchase of capital goods. Capital goods are goods which are used for the production process, durable or have a service life of more than one year such as buildings, machinery, and transportation equipment. Including here: huge improvement that are to extend the life or changing the shape or the capacity of the capital goods. Capital expenditures for military purposes are also covered as GFCF. GFCF component are classified into six sub-components: Construction; Machinery and Equipment; vehicle; Other equipment; Cultivated Biological Resources (CBR) and Intellectual Property Product.*
8. Ekspor barang dan jasa merupakan transaksi perdagangan barang dan jasa dari penduduk (residen) ke bukan penduduk (nonresiden).
8. *Exports of goods and services consist of transactions of goods and services from residents to non-residents. Imports of goods and services consist*

Impor barang dan jasa adalah transaksi perdagangan dari bukan penduduk ke penduduk. Ekspor atau impor barang terjadi pada saat terjadi perubahan hak kepemilikan barang antara penduduk dengan bukan penduduk (dengan atau tanpa perpindahan fisik barang tersebut). Pada PDB dengan tahun dasar 2010, ekspor dan impor barang dirinci menjadi nonmigas dan migas.

of transaction of goods and services from non-residents to residents. Exports and imports of goods occur when there are changes in ownership of goods between residents and non-residents (with or without physical movements of goods across frontiers). On the GDP at 2010 basic year, exports and imports of goods specified into non oil and gas and oil and gas.

9. Produk Domestik Bruto maupun agregat turunannya disajikan dalam 2 (dua) versi penilaian, yaitu atas dasar "harga berlaku" dan atas dasar "harga konstan". Disebut sebagai harga berlaku karena seluruh agregat dinilai dengan menggunakan harga pada tahun berjalan, sedangkan harga konstan penilaiannya didasarkan kepada harga satu tahun dasar tertentu, dalam publikasi ini digunakan harga tahun 2010.

9. GDP and its aggregations are presented in two forms: at current market prices and at constant base year market prices. In presenting current market prices, all aggregates are valued at current market prices, while base year constant market prices are shown by valuing all aggregates at fixed base year prices. Year of 2010 is used as the base year in this publication.

10. Laju pertumbuhan Produk Domestik Bruto diperoleh dari perhitungan PDB atas dasar harga konstan. Diperoleh dengan cara mengurangi nilai PDB pada tahun ke-n terhadap nilai pada tahun ke n-1 (tahun sebelumnya), dibagi dengan nilai pada tahun ke n-1, dikalikan dengan 100 persen. Laju pertumbuhan menunjukkan perkembangan

10. Growth rate of Gross Domestic Product is derived from GDP at constant market prices. It is obtained by subtracting the value of GDP year n with the value of GDP year n-1, divided by the value of GDP year n-1 then multiplied by 100 percent. The growth rate of GDP explains the income growth during the given period.

agregat pendapatan dari satu waktu tertentu terhadap waktu sebelumnya.

<https://bangkatengahkab.bps.go.id>

ULASAN

Selama sepuluh tahun terakhir banyak perubahan yang terjadi pada tatanan global dan lokal yang sangat berpengaruh terhadap perekonomian nasional termasuk di daerah. Salah satu bentuk adaptasi pencatatan statistik nasional adalah melakukan perubahan tahun dasar PDB Indonesia dari tahun 2000 ke 2010. Klasifikasi PDRB menurut lapangan usaha tahun dasar 2000 (2000=100) menggunakan Klasifikasi Lapangan Usaha Indonesia 1990 (KLUI 1990) sedangkan pada PDRB tahun dasar 2010 (2010=100) menggunakan KBLI 2009.

PDRB Atas Dasar Harga Berlaku (ADHB) Kabupaten Bangka Tengah tahun 2019 mencapai 8.579,33 miliar rupiah atau meningkat sebesar 1,25 persen dibandingkan tahun sebelumnya. Kenaikan nilai PDRB menggambarkan adanya kenaikan harga yang mendorong peningkatannya lebih tinggi jika dibandingkan tahun sebelumnya.

Pertumbuhan PDRB Atas Dasar Harga Konstan (ADHK) biasa disebut dengan pertumbuhan ekonomi yang menggambarkan kenaikan produksi di suatu daerah. PDRB ADHK pada tahun 2019 Kabupaten Bangka Tengah memiliki nilai PDRB sebesar 8.216,27 miliar rupiah atau meningkat sebesar 1,25 persen. Meskipun angka PDRB ADHK belum setinggi seperti saat perekonomian Bangka Tengah masih

DESCRIPTION

Over the last ten years many changes in the global order and local influence on the national economy including in the area. One form of adaptation of national statistical recording is to change the base year's GDP of Indonesia from 2000 to 2010. Classification of GDP by industrial origin base year 2000 (2000 = 100) using the Classification of Indonesia's Business Sector 1990 (KLUI 1990) while in 2010 GDP base year (2010 = 100) using ISIC 2009.

GRDP at Current Market Prices Bangka Tengah Regency in 2019 reached 8,579.33 billion rupiah an increase of 1.25 percent over the previous year. The increase in the value of GDP illustrates the increase in prices encourages the increase is higher than the previous year.

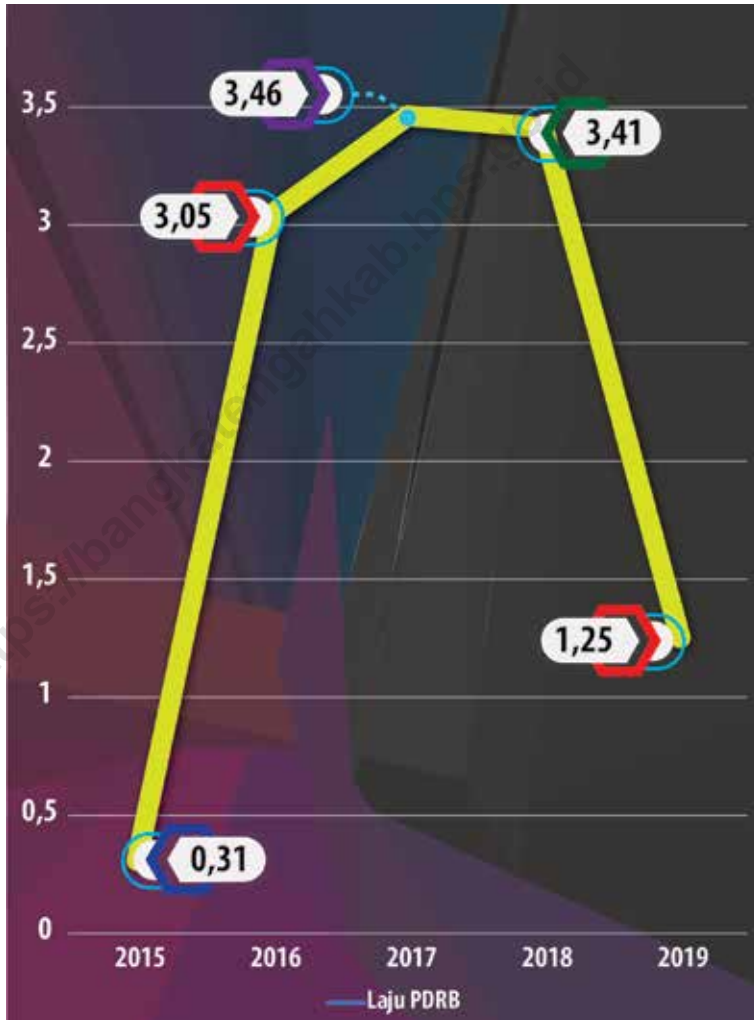
GRDP Growth at Constant Price is usually called economic growth which represents an increase in production in an area. GRDP at Constant Price in Bangka Tengah Regency 2019 8,216.27 billion rupiah an increase of 1.25 percent over the previous year. Although the GRDP at Constant Price has not been as high as when the Bangka Tengah's economy is still prevailing, growth in 2019 shows the economy of Bangka

berjaya, pertumbuhan pada tahun 2017-2019 menunjukkan perekonomian Bangka Tengah menuju ke arah yang semakin baik.

Tengah is heading in a better direction.

<https://bangkatengahkab.bps.go.id>

Gambar 12.1 **Laju Pertumbuhan Produk Domestik Regional Bruto Atas Dasar Harga Konstan 2010 Menurut Lapangan Usaha di Kabupaten Bangka Tengah (persen), 2015–2019**
Figures 12.1 **Growth Rate of Gross Regional Domestic Product at 2010 Constant Market Prices by Industry in Bangka Tengah Regency (percent), 2016–2019**



Sumber/Source : Badan Pusat Statistik Kabupaten Bangka Tengah/BPS-Statistics of Bangka Tengah Regency

Tabel
Table 12.1.

Produk Domestik Regional Bruto Atas Dasar Harga Berlaku Menurut Lapangan Usaha di Kabupaten Bangka Tengah (miliar rupiah) , 2015–2019
Gross Regional Domestic Product at Current Market Prices by Industry in Bangka Tengah Regency (billion rupiahs) , 2015–2019

Lapangan Usaha/Industry	2015	2016	2017	2018*	2019**
(1)	(2)	(3)	(4)	(5)	(6)
A Pertanian, Kehutanan, dan Perikanan/ <i>Agriculture, Forestry, and Fishing</i>	1 076,12	1 171,82	1 206,30	1 170,82	1 244,71
B Pertambangan dan Penggalian/ <i>Mining and Quarrying</i>	1 432,44	1 369,20	1 377,65	1 255,91	1 241,91
C Industri Pengolahan/ <i>Manufacturing</i>	635,09	652,64	713,90	734,06	482,62
D Pengadaan Listrik dan Gas/ <i>Electricity and Gas</i>	3,17	3,98	4,76	5,20	6,39
E Pengadaan Air; Pengelolaan Sampah, Limbah, dan Daur Ulang/ <i>Water Supply; Sewerage, Waste Management, and Remediation Activities</i>	0,50	0,55	0,61	0,64	0,68
F Konstruksi/ <i>Construction</i>	707,61	773,63	835,98	908,24	1 043,35
G Perdagangan Besar dan Eceran; Reparasi Mobil dan Sepeda Motor/ <i>Wholesale and Retail Trade; Repair of Motor Vehicles and Motorcycles</i>	1 027,80	1 146,12	1 286,95	1 400,12	1 504,68
H Transportasi dan Pergudangan/ <i>Transportation and Storage</i>	747,59	792,93	857,14	930,04	1 026,24
I Penyediaan Akomodasi dan Makan Minum/ <i>Accommodation and Food Service Activities</i>	211,32	231,17	253,68	281,17	325,75
J Informasi dan Komunikasi/ <i>Information and Communication</i>	120,00	129,30	141,40	149,50	171,02

Bersambung /Continued

Lanjutan Tabel/*Continued Table 12.1*

Lapangan Usaha/ <i>Industry</i>		2015	2016	2017	2018*	2019**
(1)		(2)	(3)	(4)	(5)	(6)
K	Jasa Keuangan dan Asuransi/ <i>Financial and Insurance Activities</i>	43,25	47,05	50,37	55,00	61,00
L	Real Estat/ <i>Real Estate Activities</i>	211,39	222,58	238,80	250,99	268,90
M,N	Jasa Perusahaan/ <i>Business Activities</i>	18,00	18,64	20,12	22,05	24,00
O	Administrasi Pemerintahan, Pertahanan, dan Jaminan Sosial Wajib/ <i>Public Administration and Defence; Compulsory Social Security</i>	497,91	543,28	586,47	626,40	699,25
P	Jasa Pendidikan/ <i>Education</i>	201,54	231,78	250,47	268,43	300,61
Q	Jasa Kesehatan dan Kegiatan Sosial/ <i>Human Health and Social Work Activities</i>	95,21	103,98	113,76	120,54	135,98
R,S,T,U	Jasa Lainnya/ <i>Other Services Activities</i>	27,22	30,36	33,85	37,16	42,24
Produk Domestik Bruto/ Gross Domestic Product		7 056,17	7 469,01	7 972,21	8 216,27	8 579,33

Catatan/*Note*: * Angka sementara / *Preliminary Figures*

** Angka sangat sementara / *Very Preliminary Figures*

Sumber/*Source*: Badan Pusat Statistik Kabupaten Bangka Tengah/*BPS-Statistics of Bangka Tengah Regency*

Tabel
Table 12.2

Produk Domestik Regional Bruto Atas Dasar Harga Konstan 2010 Menurut Lapangan Usaha di Kabupaten Bangka Tengah (miliar rupiah), 2015–2019
Gross Regional Domestic Product at 2010 Constant Market Prices by Industry in Bangka Tengah Regency (billion rupiahs), 2015–2019

	Lapangan Usaha/Industry	2015	2016	2017	2018*	2019**
	(1)	(2)	(3)	(4)	(5)	(6)
A	Pertanian, Kehutanan, dan Perikanan/ <i>Agriculture, Forestry, and Fishing</i>	750,24	786,74	791,94	839,68	892,59
B	Pertambangan dan Penggalian/ <i>Mining and Quarrying</i>	1 125,12	1 078,95	1 052,79	1 012,12	1 069,22
C	Industri Pengolahan/ <i>Manufacturing</i>	556,01	570,47	608,07	590,89	323,79
D	Pengadaan Listrik dan Gas/ <i>Electricity and Gas</i>	2,31	2,55	2,70	2,88	3,46
E	Pengadaan Air; Pengelolaan Sampah, Limbah, dan Daur Ulang/ <i>Water Supply; Sewerage, Waste Management, and Remediation Activities</i>	0,35	0,37	0,40	0,39	0,41
F	Konstruksi/ <i>Construction</i>	506,60	542,38	563,24	588,98	653,65
G	Perdagangan Besar dan Eceran; Reparasi Mobil dan Sepeda Motor/ <i>Wholesale and Retail Trade; Repair of Motor Vehicles and Motorcycles</i>	819,92	863,73	928,35	977,42	1.015,59
H	Transportasi dan Pergudangan/ <i>Transportation and Storage</i>	490,06	511,70	546,40	590,25	597,83
I	Penyediaan Akomodasi dan Makan Minum/ <i>Accommodation and Food Service Activities</i>	143,58	149,50	156,94	168,46	183,58
J	Informasi dan Komunikasi/ <i>Information and Communication</i>	107,03	113,67	122,21	135,35	154,23

Bersambung /Continued

Lanjutan Tabel/Continued Table 12.2

Lapangan Usaha/Industry		2015	2016	2017	2018*	2019**
(1)		(2)	(3)	(4)	(5)	(6)
K	Jasa Keuangan dan Asuransi/ Financial and Insurance Activities	31,16	33,03	33,72	34,19	37,32
L	Real Estat/Real Estate Activities	147,60	150,71	156,20	162,37	170,46
M,N	Jasa Perusahaan/Business Activities	13,61	13,64	14,09	14,82	15,41
O	Administrasi Pemerintahan, Pertahanan, dan Jaminan Sosial Wajib/Public Administration and Defence; Compulsory Social Security	356,71	378,16	392,66	427,15	473,92
P	Jasa Pendidikan/Education	132,36	142,56	149,91	160,78	176,78
Q	Jasa Kesehatan dan Kegiatan Sosial/Human Health and Social Work Activities	68,88	73,30	78,34	82,25	90,36
R,S,T,U	Jasa Lainnya/Other Services Activities	20,33	21,38	22,65	24,22	26,39
Produk Domestik Bruto/ Gross Domestic Product		5 271,87	5 432,84	5 620,61	5 812,20	5 884,99

Catatan/Note: * Angka sementara / Preliminary Figures

** Angka sangat sementara / Very Preliminary Figures

Sumber/Source: Badan Pusat Statistik Kabupaten Bangka Tengah/BPS-Statistics of Bangka Tengah Regency

Tabel
Table 12.3

Distribusi Persentase Produk Domestik Regional Bruto Atas Dasar Harga Berlaku Menurut Lapangan Usaha di Kabupaten Bangka Tengah, 2015–2019
Percentage Distribution of Gross Regional Domestic Product at Current Market Prices by Industry in Bangka Tengah Regency, 2015–2019

Lapangan Usaha/Industry	2015	2016	2017	2018*	2019**
(1)	(2)	(3)	(4)	(5)	(6)
A Pertanian, Kehutanan, dan Perikanan/ <i>Agriculture, Forestry, and Fishing</i>	15,25	15,69	15,13	14,25	14,51
B Pertambangan dan Penggalian/ <i>Mining and Quarrying</i>	20,30	18,33	17,28	15,29	14,48
C Industri Pengolahan/ <i>Manufacturing</i>	9,00	8,74	8,96	8,93	5,63
D Pengadaan Listrik dan Gas/ <i>Electricity and Gas</i>	0,04	0,05	0,06	0,06	0,07
E Pengadaan Air; Pengelolaan Sampah, Limbah, dan Daur Ulang/ <i>Water Supply; Sewerage, Waste Management, and Remediation Activities</i>	0,01	0,01	0,01	0,01	0,01
F Konstruksi/ <i>Construction</i>	10,03	10,36	10,49	11,05	12,16
G Perdagangan Besar dan Eceran; Reparasi Mobil dan Sepeda Motor/ <i>Wholesale and Retail Trade; Repair of Motor Vehicles and Motorcycles</i>	14,57	15,34	16,14	17,04	17,54
H Transportasi dan Pergudangan/ <i>Transportation and Storage</i>	10,59	10,62	10,75	11,32	11,96
I Penyediaan Akomodasi dan Makan Minum/ <i>Accommodation and Food Service Activities</i>	2,99	3,10	3,18	3,42	3,80
J Informasi dan Komunikasi/ <i>Information and Communication</i>	1,70	1,73	1,77	1,82	1,99

Bersambung /Continued

Lanjutan Tabel/Continued Table 12.3

Lapangan Usaha/Industry		2015	2016	2017	2018*	2019**
(1)		(2)	(3)	(4)	(5)	(6)
K	Jasa Keuangan dan Asuransi/ Financial and Insurance Activities	0,61	0,63	0,63	0,67	0,71
L	Real Estat/Real Estate Activities	3,00	2,98	3,00	3,06	3,13
M,N	Jasa Perusahaan/Business Activities	0,26	0,25	0,25	0,27	0,28
O	Administrasi Pemerintahan, Pertahanan, dan Jaminan Sosial Wajib/Public Administration and Defence; Compulsory Social Security	7,06	7,27	7,36	7,62	8,15
P	Jasa Pendidikan/Education	2,86	3,10	3,14	3,27	3,50
Q	Jasa Kesehatan dan Kegiatan Sosial/Human Health and Social Work Activities	1,35	1,39	1,43	1,47	1,59
R,S,T,U	Jasa Lainnya/Other Services Activities	0,38	0,41	0,42	0,45	0,49
Produk Domestik Bruto/ Gross Domestic Product		100,00	100,00	100,00	100,00	100,00

Catatan/Note: * Angka sementara / Preliminary Figures

** Angka sangat sementara / Very Preliminary Figures

Sumber/Source: Badan Pusat Statistik Kabupaten Bangka Tengah/BPS-Statistics of Bangka Tengah Regency

Tabel
Table 12.4

Laju Pertumbuhan Produk Domestik Regional Bruto Atas Dasar Harga Konstan 2010 Menurut Lapangan Usaha di Kabupaten Bangka Tengah (persen), 2015–2019
Growth Rate of Gross Regional Domestic Product at 2010 Constant Market Prices by Industry in Bangka Tengah Regency (percent), 2016–2019

Lapangan Usaha/Industry	2015	2016	2017	2018*	2019**
(1)	(2)	(3)	(4)	(5)	(6)
A Pertanian, Kehutanan, dan Perikanan/ <i>Agriculture, Forestry, and Fishing</i>	9,55	4,87	0,66	6,03	6,3
B Pertambangan dan Penggalian/ <i>Mining and Quarrying</i>	0,78	-4,10	-2,42	-3,86	5,64
C Industri Pengolahan/ <i>Manufacturing</i>	-31,02	2,60	6,59	-2,83	-45,2
D Pengadaan Listrik dan Gas/ <i>Electricity and Gas</i>	9,73	10,76	5,67	6,80	20,05
E Pengadaan Air; Pengelolaan Sampah, Limbah, dan Daur Ulang/ <i>Water Supply; Sewerage, Waste Management, and Remediation Activities</i>	8,56	4,81	8,23	-2,69	5,73
F Konstruksi/ <i>Construction</i>	8,56	7,06	3,85	4,57	10,98
G Perdagangan Besar dan Eceran; Reparasi Mobil dan Sepeda Motor/ <i>Wholesale and Retail Trade; Repair of Motor Vehicles and Motorcycles</i>	6,34	5,34	7,48	5,28	3,91
H Transportasi dan Pergudangan/ <i>Transportation and Storage</i>	4,92	4,42	6,78	8,03	1,28
I Penyediaan Akomodasi dan Makan Minum/ <i>Accommodation and Food Service Activities</i>	7,88	4,12	4,98	7,34	8,98
J Informasi dan Komunikasi/ <i>Information and Communication</i>	7,60	6,20	7,52	10,75	13,95

Bersambung /Continued

Lanjutan Tabel/Continued Table 12.4

Lapangan Usaha/Industry		2015	2016	2017	2018*	2019**
(1)		(2)	(3)	(4)	(5)	(6)
K	Jasa Keuangan dan Asuransi/ Financial and Insurance Activities	8,06	6,00	2,08	1,40	9,16
L	Real Estat/Real Estate Activities	6,19	2,11	3,64	3,95	4,98
M,N	Jasa Perusahaan/Business Activities	6,97	0,22	3,31	5,19	3,98
O	Administrasi Pemerintahan, Pertahanan, dan Jaminan Sosial Wajib/Public Administration and Defence; Compulsory Social Security	9,98	6,01	3,84	8,78	10,95
P	Jasa Pendidikan/Education	9,06	7,70	5,16	7,26	9,95
Q	Jasa Kesehatan dan Kegiatan Sosial/Human Health and Social Work Activities	8,79	6,42	6,88	4,98	9,87
R,S,T,U	Jasa Lainnya/Other Services Activities	5,84	5,17	5,93	6,91	8,97
Produk Domestik Bruto/ Gross Domestic Product		0,31	3,05	3,46	3,41	1,25

Catatan/Note: * Angka sementara / Preliminary Figures

** Angka sangat sementara / Very Preliminary Figures

Sumber/Source: Badan Pusat Statistik Kabupaten Bangka Tengah/BPS-Statistics of Bangka Tengah Regency

Tabel
Table 12.5

Produk Domestik Regional Bruto Atas Dasar Harga Berlaku Menurut Jenis Pengeluaran di Kabupaten Bangka Tengah (miliar rupiah), 2015–2019
Gross Regional Domestic Product at Current Market Prices by Type of Expenditure in Bangka Tengah Regency (billion rupiahs), 2015–2019

Jenis Pengeluaran <i>Type of Expenditure</i>	2015	2016	2017	2018*	2019**
(1)	(2)	(3)	(4)	(5)	(6)
Pengeluaran Konsumsi Rumah Tangga/ <i>Households Consumption Expenditure</i>	4 330,177	4 942,668	5 504,931	5 987,816	6 549,904
Pengeluaran Konsumsi LNPR <i>NPISHs Consumption Expenditure</i>	48,619	56,504	63,078	68,086	77,447
Pengeluaran Konsumsi Pemerintah <i>Government Consumption Expenditure</i>	847,240	958,857	1 036,714	1 093,062	1 156,322
Pembentukan Modal Tetap Bruto <i>Gross Fixed Capital Formation</i>	1 697,499	1 970,794	2 192,381	2 442,914	2 771,916
Perubahan Inventori <i>Changes in Inventories</i>	74,837	40,257	28,484	30,003	33,351
Net Ekspor Barang dan Jasa <i>Net Exports of Goods and Services</i>	57,794	-500,066	-853,378	-1 405,611	-2 009,614
Produk Domestik Regional Bruto/ <i>Gross Regional Domestic Product</i>	7 056,165	7 469,014	7 972,210	8 216,269	8 579,326

Catatan/Note: * Angka sementara / *Preliminary Figures*

** Angka sangat sementara / *Very Preliminary Figures*

Sumber/Source: Badan Pusat Statistik Kabupaten Bangka Tengah/BPS-Statistics of Bangka Tengah Regency

Tabel
Table 12.6

Produk Domestik Regional Bruto Atas Dasar Harga Konstan 2010 Menurut Jenis Pengeluaran di Kabupaten Bangka Tengah (miliar rupiah), 2015–2019
Gross Regional Domestic Product at 2010 Constant Market Prices by Type of Expenditure in Bangka Tengah Regency (billion rupiahs), 2015–2019

Jenis Pengeluaran <i>Type of Expenditure</i>	2015	2016	2017	2018*	2019**
(1)	(2)	(3)	(4)	(5)	(6)
Pengeluaran Konsumsi Rumah Tangga/ <i>Households Consumption Expenditure</i>	3 212,812	3 462,991	3 644,858	3 832,877	4 013,333
Pengeluaran Konsumsi LNPRT <i>NPISHs Consumption Expenditure</i>	35,208	38,713	41,186	44,243	49,460
Pengeluaran Konsumsi Pemerintah <i>Government Consumption Expenditure</i>	593,125	617,610	651,120	668,410	683,410
Pembentukan Modal Tetap Bruto <i>Gross Fixed Capital Formation</i>	1 179,113	1 274,678	1 334,958	1 430,445	1 555,091
Perubahan Inventori <i>Changes in Inventories</i>	74,614	39,792	26,943	30,881	36,139
Net Ekspor Barang dan Jasa <i>Net Exports of Goods and Services</i>	176,994	-0,940	-78,450	-194,659	-452,436
Produk Domestik Regional Bruto/ <i>Gross Regional Domestic Product</i>	5 271,867	5 432,844	5 620,615	5 812,197	5 884,996

Catatan/Note: * Angka sementara / Preliminary Figures

** Angka sangat sementara / Very Preliminary Figures

Sumber/Source: Badan Pusat Statistik Kabupaten Bangka Tengah/BPS-Statistics of Bangka Tengah Regency

Tabel
Table 12.7**Distribusi Produk Domestik Regional Bruto Atas Dasar Harga Berlaku Menurut Pengeluaran di Kabupaten Bangka Tengah (persen), 2015-2019***Distribution of Gross Regional Domestic Product at Current Market Prices by Expenditure in Bangka Tengah Regency (percent), 2015-2019*

Jenis Pengeluaran <i>Type of Expenditure</i>	2015	2016	2017	2018*	2019**
(1)	(2)	(3)	(4)	(5)	(6)
Pengeluaran Konsumsi Rumah Tangga/ <i>Households Consumption Expenditure</i>	61,37	66,18	69,05	72,88	76,34
Pengeluaran Konsumsi LNPRT <i>NPISHs Consumption Expenditure</i>	0,69	0,76	0,79	0,83	0,90
Pengeluaran Konsumsi Pemerintah <i>Government Consumption Expenditure</i>	12,01	12,84	13,00	13,30	13,48
Pembentukan Modal Tetap Bruto <i>Gross Fixed Capital Formation</i>	24,06	26,39	27,50	29,73	32,31
Perubahan Inventori <i>Changes in Inventories</i>	1,06	0,54	0,36	0,37	0,39
Net Ekspor Barang dan Jasa <i>Net Exports of Goods and Services</i>	0,82	-6,70	-10,70	-17,11	-23,42
Produk Domestik Regional Bruto/ <i>Gross Regional Domestic Product</i>	100,00	100,00	100,00	100,00	100,00

Catatan/Note: * Angka sementara / *Preliminary Figures*** Angka sangat sementara / *Very Preliminary Figures*Sumber/Source: Badan Pusat Statistik Kabupaten Bangka Tengah / *BPS-Statistics of Bangka Tengah Regency*

Tabel
Table 12.8

Laju Pertumbuhan Produk Domestik Regional Bruto Atas Dasar Harga Konstan 2010 Menurut Pengeluaran di Kabupaten Bangka Tengah (miliar rupiah), 2015-2019
Growth Rate of Gross Regional Domestic Product at 2010 Constant Market Prices by Expenditure in Bangka Tengah Regency (billion rupiahs), 2015-2019

Jenis Pengeluaran <i>Type of Expenditure</i>	2015	2016	2017	2018*	2019**
(1)	(2)	(3)	(4)	(5)	(6)
Pengeluaran Konsumsi Rumah Tangga/ <i>Households Consumption Expenditure</i>	5,53	7,79	5,25	5,16	4,71
Pengeluaran Konsumsi LNPRT <i>NPISHs Consumption Expenditure</i>	7,83	9,96	6,39	7,42	11,79
Pengeluaran Konsumsi Pemerintah <i>Government Consumption Expenditure</i>	4,68	4,13	5,43	2,66	2,24
Pembentukan Modal Tetap Bruto <i>Gross Fixed Capital Formation</i>	5,93	8,10	4,73	7,15	8,71
Perubahan Inventori <i>Changes in Inventories</i>	-	-	-	-	-
Net Ekspor Barang dan Jasa <i>Net Exports of Goods and Services</i>	-	-	-	-	-
Produk Domestik Regional Bruto/ <i>Gross Regional Domestic Product</i>	0,31	3,05	3,46	3,41	1,25

Catatan/Note: * Angka sementara / *Preliminary Figures*

** Angka sangat sementara / *Very Preliminary Figures*

Sumber/Source: Badan Pusat Statistik Kabupaten Bangka Tengah/*BPS-Statistics of Bangka Tengah Regency*

Tabel
Table 12.9**Laju Implisit Produk Domestik Regional Bruto Menurut Lapangan Usaha di Kabupaten Bangka Tengah, 2015-2019***Implicit Growth Rate of Gross Regional Domestic Product by Industry in Bangka Tengah Regency, 2015-2019*

Lapangan Usaha Industrial		2015	2016	2017	2018*	2019**
(1)	(2)	(3)	(4)	(5)	(6)	
A	Pertanian, Kehutanan, dan Perikanan	9,11	3,84	2,27	-8,46	0,01
B	Pertambangan dan Penggalian	-0,37	-0,32	3,12	-5,17	-6,40
C	Industri Pengolahan	1,65	0,16	2,62	5,81	19,98
D	Pengadaan Listrik dan Gas	5,75	13,34	13,14	2,28	2,34
E	Pengadaan Air, Pengelolaan Sampah, Limbah dan Daur Ulang	6,37	3,74	3,95	6,76	0,67
F	Konstruksi	5,10	2,12	4,06	3,90	3,51
G	Perdagangan Besar dan Eceran; Reparasi Mobil dan Sepeda Motor	5,24	5,86	4,47	3,33	3,43
H	Transportasi dan Pergudangan	6,87	1,58	1,23	0,44	8,94
I	Penyediaan Akomodasi dan Makan Minum	5,79	5,07	4,54	3,25	6,31
J	Informasi dan Komunikasi	1,12	1,45	1,71	-4,53	0,39
K	Jasa Keuangan dan Asuransi	3,44	2,63	4,87	7,69	1,58
L	Real Estat	3,64	3,12	3,51	1,11	2,05
M,N	Jasa Perusahaan	3,31	3,31	4,47	4,19	4,67
O	Administrasi Pemerintahan, Pertahanan dan Jaminan Sosial Wajib	5,75	2,92	3,96	-1,81	0,61
P	Jasa Pendidikan	7,24	6,78	2,76	-0,08	1,85
Q	Jasa Kesehatan dan Kegiatan Sosial	6,68	2,64	2,36	0,94	2,67
R,S,T,U	Jasa lainnya	6,36	6,07	5,23	2,68	4,32
Produk Domestik Regional Bruto Gross Regional Domestic Product		5,15	2,71	3,17	-0,34	3,13

Catatan/Note: * Angka sementara / Preliminary Figures

** Angka sangat sementara / Very Preliminary Figures

Sumber/Source: Badan Pusat Statistik Kabupaten Bangka Tengah/BPS-Statistics of Bangka Tengah Regency

Tabel
Table 12.10**Laju Implisit Produk Domestik Regional Bruto Menurut
Pengeluaran di Kabupaten Bangka Tengah, 2015-2019**
*Implicit Growth Rate of Gross Regional Domestic Product by
Expenditure in Bangka Tengah Regency, 2015-2019*

Jenis Pengeluaran <i>Type of Expenditure</i>	2015	2016	2017	2018*	2019**
(1)	(2)	(3)	(4)	(5)	(6)
Pengeluaran Konsumsi Rumah Tangga/ <i>Households Consumption Expenditure</i>	4.80	5.90	5.82	3.44	4.47
Pengeluaran Konsumsi LNPR NPISHs Consumption Expenditure	8.87	5.70	4.93	0.48	1.75
Pengeluaran Konsumsi Pemerintah <i>Government Consumption Expenditure</i>	6.07	8.69	2.56	2.71	3.47
Pembentukan Modal Tetap Bruto <i>Gross Fixed Capital Formation</i>	5.66	7.40	6.22	3.99	4.37
Perubahan Inventori <i>Changes in Inventories</i>	-	-	-	-	-
Net Ekspor Barang dan Jasa <i>Net Exports of Goods and Services</i>	-	-	-	-	-
Produk Domestik Regional Bruto/<i>Gross Regional Domestic Product</i>	5.15	2.71	3.17	-0.34	3.13

Catatan/Note: * Angka sementara / *Preliminary Figures*** Angka sangat sementara / *Very Preliminary Figures*Sumber/Source: Badan Pusat Statistik Kabupaten Bangka Tengah/*BPS-Statistics of Bangka Tengah Regency*

Tabel
Table 12.9

Indeks Harga Implisit Produk Domestik Regional Bruto Menurut Lapangan Usaha di Kabupaten Bangka Tengah (2010=100), 2015-2019

Implicit Price Index of Gross Regional Domestic Product by Industry in Bangka Tengah Regency (2010=100), 2015-2019

Lapangan Usaha Industrial		2015	2016	2017	2018*	2019**
(1)	(2)	(3)	(4)	(5)	(6)	
A	Pertanian, Kehutanan, dan Perikanan	143,44	148,95	152,32	139,43	139,45
B	Pertambangan dan Penggalian	127,31	126,90	130,86	124,09	116,15
C	Industri Pengolahan	114,22	114,41	117,41	124,23	149,06
D	Pengadaan Listrik dan Gas	137,66	156,02	176,52	180,55	184,78
E	Pengadaan Air, Pengelolaan Sampah, Limbah dan Daur Ulang	143,41	148,78	154,66	165,11	166,21
F	Konstruksi	139,68	142,63	148,42	154,21	159,62
G	Perdagangan Besar dan Eceran; Reparasi Mobil dan Sepeda Motor	125,35	132,69	138,63	143,25	148,16
H	Transportasi dan Pergudangan	152,55	154,96	156,87	157,57	171,66
I	Penyediaan Akomodasi dan Makan Minum	147,17	154,63	161,65	166,90	177,44
J	Informasi dan Komunikasi	112,12	113,75	115,70	110,45	110,89
K	Jasa Keuangan dan Asuransi	138,79	142,44	149,38	160,86	163,41
L	Real Estat	143,22	147,69	152,88	154,57	157,75
M,N	Jasa Perusahaan	132,32	136,69	142,81	148,79	155,74
O	Administrasi Pemerintahan, Pertahanan dan Jaminan Sosial Wajib	139,58	143,66	149,36	146,65	147,55
P	Jasa Pendidikan	152,26	162,59	167,08	166,95	170,05
Q	Jasa Kesehatan dan Kegiatan Sosial	138,21	141,85	145,20	146,56	150,48
R,S,T,U	Jasa lainnya	133,85	141,98	149,41	153,41	160,04
Produk Domestik Regional Bruto Gross Regional Domestic Product		133,85	137,48	141,84	141,36	145,78

Catatan/Note: * Angka sementara / Preliminary Figures

** Angka sangat sementara / Very Preliminary Figures

Sumber/Source: Badan Pusat Statistik Kabupaten Bangka Tengah / BPS-Statistics of Bangka Tengah Regency

Bab
Chapter

13

PERBANDINGAN ANTAR
KABUPATEN/KOTA

REGENCY/MUNICIPALITY COMPARISON

“
DISTRIBUSI DAN PDRB ADHB
KABUPATEN/KOTA

2019

GDRP Distribution and GDRP
at Current Market Price
by Regency/Municipality

”



<https://bangkatengahkab.bps.go.id>

PENJELASAN TEKNIS

1. Penduduk adalah mereka yang sudah menetap di suatu wilayah paling sedikit 6 bulan atau kurang dari 6 bulan tetapi bermaksud untuk menetap.
2. Laju pertumbuhan produk domestik bruto (PDB) atas dasar harga konstan diperoleh dengan mengurangi nilai pada tahun ke n dengan nilai pada tahun ke $(n-1)$ dibagi dengan nilai pada tahun ke $(n-1)$ dikalikan dengan 100 persen. Laju pertumbuhan PDB menunjukkan tingkat perkembangan riil dari agregat pendapatan untuk masing-masing tahun dibandingkan dengan tahun sebelumnya.
3. Garis Kemiskinan adalah tingkat minimum pendapatan yang dianggap perlu dipenuhi untuk memperoleh standar hidup yang mencukupi di suatu negara

TECHNICAL NOTES

1. *Residents are those who have settled in an area of at least 6 months or less than 6 months but intends to settle.*
2. *The growth rate of gross domestic product (GDP) at constant prices is obtained by subtracting the value in year n with the value in the year to the $(n-1)$ divided by the value in the year to the $(n-1)$ multiplied by 100 percent. The growth rate of the GDP shows the level of real development of aggregate income for each year compared with the previous year.*
3. *The poverty line is the minimum level of income deemed to be met to obtain adequate living standards in a country.*

ULASAN

DESCRIPTION

Jumlah penduduk setiap provinsi di wilayah Kepulauan Bangka Belitung mengalami peningkatan setiap tahunnya. Secara regional, wilayah Kepulauan Bangka Belitung, kabupaten yang memiliki jumlah penduduk terbanyak pada tahun 2019 adalah Kabupaten Bangka dengan jumlah penduduk 337.337 jiwa. Sedangkan kabupaten yang memiliki jumlah penduduk terendah adalah Kabupaten Belitung Timur yaitu 129.572 jiwa.

Generally, all provinces in Kepulauan Bangka Belitung has increased population in every year. In Regional Kepulauan Bangka Belitung, Bangka Regency has the biggest population in 2019 (337,337 people). Whereas, the smallest population was in Belitung Timur (129,572 people)

Jika melihat capaian Indeks Pembangunan Manusia (IPM) pada tahun 2019, Kabupaten yang memiliki IPM tertinggi di Provinsi Kepulauan Bangka Belitung adalah Kota Pangkalpinang yaitu 77,97 persen. Kabupaten Bangka Tengah sendiri masih berada di urutan ke lima dengan nilai IPM sebesar 70,33 persen. Sedangkan IPM terendah dimiliki oleh Kabupaten Bangka Selatan, yaitu sebesar 66,54 persen. Sebagai informasi, penghitungan IPM ini telah menggunakan metode baru.

For Human Development Index (HDI) achievement, in 2019 the highest index was placed by Pangkalpinang Municipality at 77.97 percent. Bangka Tengah Regency are still at 5th place with value of IPM at 70.33. Whereas the lowest HDI was placed by Bangka Selatan Regency at 66.54 percent. For infromation, HDI calculation has been using new method.

Dari sisi ekonomi, pada tahun 2019, laju pertumbuhan ekonomi enam dari tujuh kabupaten/kota di wilayah Kepulauan Bangka Belitung mengalami penurunan dibandingkan tahun sebelumnya. Kabupaten/kota yang mengalami penurunan ekonomi tertinggi adalah Kabupaten Bangka Tengah yaitu sebesar 1,25 persen.

From the economic side, in 2019, the economic growth rate of six of the seven regency/municipal in the Kepulauan Bangka Belitung region decrease compared to the previous year. Regency/ municipal experiencing the highest economic decline are Bangka Tengah Regency lowest economic growth ie 1.25 percent.

Sementara itu, kabupaten yang mempunyai penduduk miskin paling banyak adalah Kabupaten Bangka yaitu sebesar 14,52 ribu jiwa. Untuk Kabupaten Bangka Tengah sendiri memiliki 9,80 ribu jiwa penduduk miskin, menurun sekitar 1.320 penduduk jika dibandingkan dengan tahun lalu. Sedangkan kabupaten yang jumlah penduduk miskinnya terendah adalah Kabupaten Bangka Selatan yaitu sebesar 7,02 ribu jiwa.

Meanwhile, the Regency with the most poor people is Bangka Regency, which is 14.52 thousand people. For Bangka Tengah Regency has 9.80 thousand poor people, decreased of about 1.320 residents if compared with last year. While the lowest poor Regency is Bangka Selatan Regency that is 7.02 thousand people.

<https://bangkatengahkab.bps.go.id>

Gambar 13.1 **Jumlah Penduduk Miskin Menurut Kabupaten/Kota di Kabupaten Bangka Tengah (ribu), 2015 - 2019**
Figures **Number of Poor People by Regency/Municipality in Bangka Tengah Regency (thousand), 2015 - 2018**



Sumber/Source: Badan Pusat Statistik Provinsi Kepulauan Bangka Belitung/BPS-Statistics of Kepulauan Bangka Belitung Province

Tabel
Table 13.1

Jumlah Penduduk Menurut Kabupaten/Kota di Provinsi Kepulauan Bangka Belitung (ribu), 2015–2019
Population by Regency/Municipality in Kepulauan Bangka Belitung Province (thousand), 2015–2019

Kabupaten/Kota Regency/Municipality	2015	2016	2017	2018	2019
(1)	(2)	(3)	(4)	(5)	(6)
Bangka	311 085	317 735	324 305	330 793	337 337
Belitung	175 048	178 721	182 418	186 155	189 824
Bangka Barat	196 598	200 684	204 778	209 011	213 163
Bangka Tengah	180 903	184 720	188 603	192 429	196 196
Bangka Selatan	193 583	197 670	201 782	205 901	209 973
Belitung Timur	119 394	121 971	124 587	127 064	129 572
Pangkal Pinang	196 202	200 326	204 392	208 520	212 727
Kep. Bangka Belitung	1 372 813	1 401 827	1 430 865	1 459 873	1 488 792

Catatan/Note: ...

Sumber/Source: Proyeksi Penduduk Indonesia 2010–2035/Indonesia Population Projection 2010–2035

Tabel
Table 13.2

Laju Pertumbuhan PDRB Atas Dasar Harga Konstan 2010 Menurut Kabupaten/Kota di Provinsi Kepulauan Bangka Belitung (persen), 2015–2019
Rate of Growth of GDRP at Constant 2010 Prices by Regency/ Municipality in Kepulauan Bangka Belitung Province (percent), 2015–2019

Kabupaten/Kota Regency/Municipality	2015	2016	2017 ^r	2018 [*]	2019 ^{**}
(1)	(2)	(3)	(4)	(5)	(6)
Bangka	4,54	4,63	5,04	4,51	2,93
Belitung	4,53	4,96	5,3	5,37	3,42
Bangka Barat	5,03	4,8	5,26	5,19	7,13
Bangka Tengah	0,31	3,05	3,46	3,41	1,25
Bangka Selatan	4,27	4,3	4,57	4,52	2,61
Belitung Timur	4,4	4,25	4,85	4,21	3,35
Pangkal Pinang	4,24	5,17	5,19	5,07	3,34
Kep. Bangka Belitung	4,08	4,10	4,47	4,45	

Catatan/Note: *) Angka Sementara /Preliminary Figures

**) Angka Sangat Sementara/Very Preliminary Figures

Sumber/Source: Badan Pusat Statistik Provinsi Kepulauan Bangka Belitung/BPS-Statistics of Kepulauan Bangka Belitung Province

Tabel
Table 13.3**PDRB Atas Dasar Harga Berlaku Kabupaten/Kota di Kepulauan Bangka Belitung (juta rupiah), 2015 - 2019**
GRDP at Current Market Prices of Regency/Municipality in Kepulauan Bangka Belitung Province (million rupiahs), 2015 - 2019

Kabupaten/Kota Regency/Municipality	2015	2016	2017^r	2018[*]	2019^{**}
(1)	(2)	(3)	(4)	(5)	(6)
Bangka	11 001 415	11 771 681	12 807 936	13 317 044	13 794 177
Belitung	7 328 169	8 000 984	8 739 900	9 318 333	9 869 741
Bangka Barat	11 473 024	12 249 433	13 221 427	13 822 769	14 168 059
Bangka Tengah	7 056 165	7 469 014	7 972 210	8 216 269	8 579 326
Bangka Selatan	6 947 753	7 541 524	8 165 173	8 460 586	8 676 334
Belitung Timur	6 125 942	6 604 204	7 151 803	7 408 792	7 728 227
Pangkal Pinang	10 234 632	11 116 493	12 108 566	12 966 128	13 703 255
Kep. Bangka Belitung	60 987 325	65 048 232	69 861 298	73 069 313	

Catatan/Note: *) Angka Sementara /Preliminary Figures

**) Angka Sangat Sementara/Very Preliminary Figures

Sumber/Source: Badan Pusat Statistik Provinsi Kepulauan Bangka Belitung/BPS-Statistics of Kepulauan Bangka Belitung Province

Tabel
Table 13.4

PDRB Atas Dasar Harga Konstan 2010 Kabupaten/Kota di Kepulauan Bangka Belitung (juta rupiah), 2015- 2018
GRDP at Constant Prices 2010 of Regency/Municipality in Kepulauan Bangka Belitung Province (bmllion rupiahs), 2015 - 2019

Kabupaten/Kota Regency/Municipality	2015	2016	2017^r	2018[*]	2019^{**}
(1)	(2)	(3)	(4)	(5)	(6)
Bangka	11 001 415	11 771 681	12 807 936	13 317 044	13 794 177
Belitung	7 328 169	8 000 984	8 739 900	9 318 333	9 869 741
Bangka Barat	11 473 024	12 249 433	13 221 427	13 822 769	14 168 059
Bangka Tengah	7 056 165	7 469 014	7 972 210	8 216 269	8 579 326
Bangka Selatan	6 947 753	7 541 524	8 165 173	8 460 586	8 676 334
Belitung Timur	6 125 942	6 604 204	7 151 803	7 408 792	7 728 227
Pangkal Pinang	10 234 632	11 116 493	12 108 566	12 966 128	13 703 255
Kep. Bangka Belitung					

Catatan/Note: *) Angka Sementara /Preliminary Figures

**) Angka Sangat Sementara/Very Preliminary Figures

Sumber/Source: Badan Pusat Statistik Provinsi Kepulauan Bangka Belitung/BPS-Statistics of Kepulauan Bangka Belitung Province

Tabel
Table 13.5**Distribusi PDRB Atas Dasar Harga Berlaku Menurut Kabupaten/Kota di Kepulauan Bangka Belitung (persen), 2015 - 2019**
GRDP Distribution at Current Market Price by Regency/Municipality in Kepulauan Bangka Belitung Province (percent), 2015- 2019

Kabupaten/Kota Regency/Municipality	2015	2016	2017 ^r	2018 [*]	2019 ^{**}
(1)	(2)	(3)	(4)	(5)	(6)
Bangka	18,28	18,18	18,26	18,11	18,03
Belitung	12,18	12,35	12,45	12,68	12,90
Bangka Barat	19,07	18,92	18,84	18,81	18,51
Bangka Tengah	11,73	11,53	11,36	11,18	11,21
Bangka Selatan	11,55	11,65	11,64	11,49	11,34
Belitung Timur	10,18	10,20	10,19	10,07	10,10
Pangkal Pinang	17,01	17,17	17,26	17,66	17,91
Kep. Bangka Belitung	100,00	100,00	100,00	100,00	100,00

Catatan/Note: *) Angka Sementara /Preliminary Figures

**) Angka Sangat Sementara/Very Preliminary Figures

Sumber/Source: Badan Pusat Statistik Provinsi Kepulauan Bangka Belitung/BPS-Statistics of Kepulauan Bangka Belitung Province

Tabel
Table 13.6

Indeks Pembangunan Manusia (IPM) Kabupaten/Kota di Kepulauan Bangka Belitung (Metode Baru), 2015 - 2019
Human Development Index (HDI) by Regency/Municipality in Kepulauan Bangka Belitung Province (New Method), 2015 - 2019

Kabupaten/Kota Regency/Municipality	2015	2016	2017	2018	2019
(1)	(2)	(3)	(4)	(5)	(6)
Bangka	70,03	70,43	71,09	71,80	72,39
Belitung	70,29	70,81	70,93	71,70	72,46
Bangka Barat	67,23	67,60	67,94	68,68	69,05
Bangka Tengah	68,66	68,76	68,99	69,52	70,33
Bangka Selatan	63,89	64,57	65,02	65,98	66,54
Belitung Timur	68,83	69,30	69,57	70,22	70,84
Pangkal Pinang	76,61	76,73	76,86	77,43	77,97
Kep. Bangka Belitung	69,05	69,55	69,99	70,67	71,30

Catatan/Note: ...

Sumber/Source: Badan Pusat Statistik Provinsi Kepulauan Bangka Belitung/BPS-Statistics of Kepulauan Bangka Belitung Province

Tabel
Table 13.7

Rata-Rata Lama Sekolah (RLS) Menurut Kabupaten/Kota di Kepulauan Bangka Belitung (ribu orang), 2015 - 2019
Mean Years of Schooling (MYS) by Regency/Municipality in Bangka Belitung (thousands people), 2015 - 2019

Kabupaten/Kota Regency/Municipality	2015	2016	2017	2018	2019
(1)	(2)	(3)	(4)	(5)	(6)
Bangka	7,94	7,96	8,19	8,20	8,23
Belitung	8,09	8,10	8,11	8,15	8,41
Bangka Barat	6,68	6,89	7,06	7,18	7,21
Bangka Tengah	6,70	6,71	6,79	6,80	7,13
Bangka Selatan	5,88	5,96	6,12	6,36	6,42
Belitung Timur	7,91	7,95	8,00	8,14	8,15
Pangkal Pinang	9,75	9,76	9,77	9,78	9,80
Kep. Bangka Belitung	7,46	7,62	7,78	7,84	7,98

Catatan/Note: ...

Sumber/Source: Badan Pusat Statistik Provinsi Kepulauan Bangka Belitung/BPS-Statistics of Kepulauan Bangka Belitung Province

Tabel
Table 13.8

Angka Harapan Hidup Menurut Kabupaten/Kota di Kepulauan Bangka Belitung (ribu orang), 2015 - 2019
Life Expectancy by Regency/Municipality in Bangka Belitung (thousands of people), 2015 - 2019

Kabupaten/Kota Regency/Municipality	2015	2016	2017	2018	2019
(1)	(2)	(3)	(4)	(5)	(6)
Bangka	70,48	70,52	70,56	70,73	70,99
Belitung	70,32	69,52	70,44	70,64	70,94
Bangka Barat	69,47	70,38	69,56	69,73	69,99
Bangka Tengah	70,28	66,99	70,49	70,78	71,16
Bangka Selatan	66,86	66,99	67,13	67,47	67,9
Belitung Timur	71,23	71,3	71,37	71,59	71,9
Pangkal Pinang	72,51	72,57	72,64	72,86	73,17
Kep. Bangka Belitung	69,88	69,92	69,95	70,18	70,5

Catatan/Note: ...

Sumber/Source: Badan Pusat Statistik Provinsi Kepulauan Bangka Belitung/BPS-Statistics of Kepulauan Bangka Belitung Province

Tabel
Table 13.9**Jumlah Penduduk Miskin Menurut Kabupaten/Kota di
Kabupaten Bangka Tengah (ribu), 2015 - 2019**
**Number of Poor People by Regency/Municipality in Bangka
Tengah Regency (thousand), 2015 - 2018**

Kabupaten/Kota Regency/Municipality	2015	2016	2017	2018	2019
(1)	(2)	(3)	(4)	(5)	(6)
Bangka	17,39	17,29	16,50	18,02	16,52
Belitung	14,58	13,94	14,10	14,00	11,88
Bangka Barat	6,01	5,46	6,10	6,35	5,65
Bangka Tengah	10,19	10,36	11,40	11,12	9,80
Bangka Selatan	7,20	7,11	7,90	7,58	7,02
Belitung Timur	8,71	8,48	8,40	8,93	8,51
Pangkal Pinang	10,02	10,12	9,80	10,27	9,00
Kep. Bangka Belitung	74,09	72,76	74,10	76,3	68,38

Catatan/Note: ...

Sumber/Source: Badan Pusat Statistik Provinsi Kepulauan Bangka Belitung/BPS-Statistics of Kepulauan Bangka Belitung Province

Tabel 13.10
Table

Tingkat Partisipasi Angkatan Kerja (TPAK) Kabupaten/ Kota di Kepulauan Bangka Belitung (persen), 2015- 2019
Labor Force Participation Rate by Regency/Municipality in Kepulauan Bangka Belitung Province (percent), 2015- 2019

Kabupaten/Kota Regency/Municipality	2015	2016	2017	2018	2019
(1)	(2)	(3)	(4)	(5)	(6)
Bangka	63,88	...	65,75	64,10	64,30
Belitung	67,64	...	69,29	70,36	68,74
Bangka Barat	65,47	...	68,17	70,47	66,99
Bangka Tengah	66,48	...	69,26	70,99	69,65
Bangka Selatan	70,32	...	64,70	67,40	68,12
Belitung Timur	68,11	...	68,00	71,93	71,37
Pangkal Pinang	67,41	...	63,42	63,64	68,35
Kep. Bangka Belitung	66,71	68,93	66,72	67,79	

Catatan/Note: ...

Sumber/Source: Badan Pusat Statistik Provinsi Kepulauan Bangka Belitung/BPS-Statistics of Kepulauan Bangka Belitung Province

Tabel
Table 13.11

Tingkat Pengangguran Terbuka (TPT) Kabupaten/Kota di Kepulauan Bangka Belitung (persen), 2015 - 2019
Open Unemployment Rate (OURs) by Regency/Municipality in Kepulauan Bangka Belitung Province (percent), 2015 - 2019

Kabupaten/Kota Regency/Municipality	2015	2016	2017	2018	2019
(1)	(2)	(3)	(4)	(5)	(6)
Bangka	8,87	...	4,29	4,12	3,80
Belitung	4,57	...	2,57	2,93	2,90
Bangka Barat	5,92	...	4,23	3,11	2,85
Bangka Tengah	6,58	...	3,38	3,93	4,39
Bangka Selatan	2,01	...	2,74	4,35	3,87
Belitung Timur	2,55	...	2,62	1,50	1,71
Pangkal Pinang	10,64	...	5,80	4,70	5,01
Kep. Bangka Belitung	6,29	2,60	3,78	3,65	

Catatan/Note: ...

Sumber/Source: Badan Pusat Statistik Provinsi Kepulauan Bangka Belitung/BPS-Statistics of Kepulauan Bangka Belitung Province

<https://bangkatengahkab.bps.go.id>



Sensus
Penduduk
2020

#MencatatIndonesia

DATA

MENCERDASKAN BANGSA

Enlighten The Nations



BADAN PUSAT STATISTIK
KABUPATEN BANGKA TENGAH
BPS - Statistics of Bangka Tengah Regency
Komplek Perkantoran Pamkab Bangka Tengah
Jl. Raya By Pass Kota 33681
Telp (0718) 7362084, 7362084, email: bps1904@bps.go.id
Website: <http://bangkatengahkab.bps.go.id>

