



2020



## KABUPATEN MESUJI DALAM ANGKA

*Mesuji Regency in Figures*





2020



# KABUPATEN MESUJI DALAM ANGKA

*Mesuji Regency in Figures*

**KABUPATEN MESUJI DALAM ANGKA**  
***Mesuji Regency in Figures***  
**2020**

ISSN: 2564-671X

No. Publikasi/*Publication Number*: 18110.2001

Katalog /*Catalog*: 1102001.1811

Ukuran Buku/*Book Size*: 14,8 cm x 21 cm

Jumlah Halaman/*Number of Pages* : xxix + 216 hal/*pages*

Naskah/*Manuscript*:

BPS Kabupaten Mesuji

*BPS-Statistics of Mesuji Regency*

Penyunting/*Editor*:

BPS Kabupaten Mesuji

*BPS-Statistics of Mesuji Regency*

Gambar Kover/*Cover Design*:

Seksi Integrasi Pengolahan dan Diseminasi Statistik

*Section of Integration Processing and Statistics Dissemination*

Ilustrasi Kover/*Cover Illustration*:

Seksi Integrasi Pengolahan dan Diseminasi Statistik

*Section of Integration Processing and Statistics Dissemination*

Diterbitkan oleh/*Published by*:

©BPS Kabupaten Mesuji/*BPS-Statistics of Mesuji Regency*

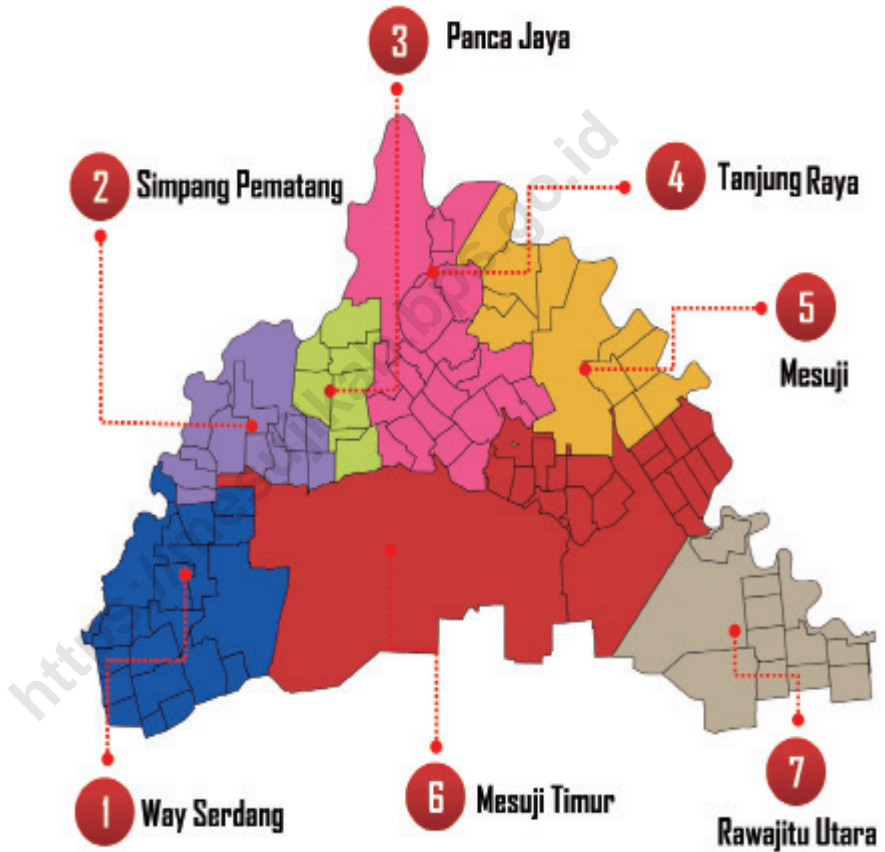
Dicetak oleh/*Printed by*:

Hans Kreasi

Dilarang mengumumkan, mendistribusikan, mengomunikasikan, dan/atau menggandakan sebagian atau seluruh isi buku ini untuk tujuan komersil tanpa izin tertulis dari Badan Pusat Statistik.

*Prohibited to announce, distribute, communicate, and/or copy part or all of this book for commercial purpose without permission from BPS-Statistics Indonesia.*

**PETA WILAYAH KABUPATEN MESUJI**  
**MAP OF MESUJI REGENCY**





**PLH. KEPALA BPS KABUPATEN MESUJI  
MANAGER ON DUTY OF CHIEF STATISTICIAN OF MESUJI REGENCY**



**SUDIYANTO, S.Si, M.M.**







## KATA PENGANTAR

Kabupaten Mesuji Dalam Angka 2020 merupakan publikasi tahunan yang diterbitkan oleh BPS Kabupaten Mesuji. Disadari bahwa publikasi ini belum sepenuhnya memenuhi harapan pihak pemakai data khususnya para perencana, namun diharapkan dapat membantu melengkapi penyusunan rencana pembangunan di Kabupaten Mesuji.

Publikasi ini dapat terwujud berkat kerja sama dan bantuan dari berbagai pihak baik instansi pemerintah maupun swasta. Kepada semua pihak yang telah memberikan bantuan disampaikan penghargaan dan terima kasih yang sebesar-besarnya. Untuk mempermudah akses terhadap publikasi Kabupaten Mesuji Dalam Angka 2020 dan tabel-tabel berdasarkan subjek, maka publikasi ini bisa dibaca dan diunduh melalui website BPS Kabupaten Mesuji ([mesujikab.bps.go.id](http://mesujikab.bps.go.id)) tanpa berbayar. Pada publikasi ini dilengkapi dengan infografis data strategis sebagai pembatas bab.

Walaupun publikasi ini telah disiapkan sebaik-baiknya, namun disadari masih ada kekurangan dan kesalahan yang terjadi. Untuk perbaikan publikasi ini, tanggapan dan saran yang bersifat konstruktif dari para pemakai sangat diharapkan.

Kepada semua pihak yang telah memberikan kontribusi, kami sampaikan penghargaan dan terima kasih. Semoga publikasi yang disajikan bermanfaat bagi pengguna untuk berbagai keperluan. Kami mengharapkan tanggapan dan saran dari para pengguna publikasi ini untuk perbaikan pada edisi yang akan datang.

Panca Jaya, April 2020  
PLH. Kepala BPS  
Kabupaten Mesuji

**SUDIYANTO, S.Si, M.M.**



## PREFACE

*Mesuji Regency in Figures 2020 is annual publication written by BPS-Statistics of Mesuji Regency. Honestly, this publication has not perfect yet and has not filled the user's hope, especially for the planners yet, but hopely it can help to equip compilation of development planning in this new regency.*

*This comprehensive publication has been made possible with the assistance and contribution from several governmental institutions and private organizations. To all parties who have been involved in the preparation of this publication, I would like to express my sincerest appreciation and gratitude. This publication and a series of the tables by subject can be read and downloaded on our website ([mesujikab.bps.go.id](https://mesujikab.bps.go.id)) for free as our commitment to provide an immediate and easier access to the data. In this edition, it also comes with infographics for some strategic data on the chapter breaks.*

*Although this publication has been prepared as well as possible, but it is realized there are still shortcomings and errors that occur. Comments and constructive suggestions for the improvement of this publication are always welcome.*

*Panca Jaya, April 2020  
Manager on Duty of Chief Statistician  
of Mesuji Regency*

**SUDIYANTO, S.Si, M.M.**

## DAFTAR ISI / CONTENTS

	Halaman <i>Page</i>
Kata Pengantar/ <i>Preface</i> .....	vii
Daftar Isi/ <i>Contents</i> .....	ix
Daftar Tabel/ <i>List of Tables</i> .....	xi
Daftar Gambar/ <i>List of Figures</i> .....	xxiii
Daftar Singkatan/ <i>List of Abbreviations</i> .....	xxvii
Statistik Kunci/ <i>Key Statistics</i> .....	xxix
1. Geografi dan Iklim/ <i>Geography and Climate</i> .....	1
2. Pemerintahan/ <i>Government</i> .....	15
3. Penduduk dan Ketenagakerjaan/ <i>Population and Employment</i> .....	33
4. Sosial dan Kesejahteraan Rakyat/ <i>Social and Welfare</i> .....	53
5. Pertanian, Kehutanan, Peternakan, dan Perikanan/ <i>Agriculture, Forestry, Livestock, and Fishery</i> .....	103
6. Pertambangan dan Energi/ <i>Mining and Energy</i> .....	143
7. Pariwisata/ <i>Tourism</i> .....	149
8. Transportasi dan Komunikasi/ <i>Transportation and Communication</i> .....	155
9. Perbankan, Koperasi, dan Harga-harga/ <i>Banking, Cooperative, dan Prices</i> .....	165
10. Pengeluaran Penduduk/ <i>Population Expenditure</i> .....	173
11. Perdagangan/ <i>Trade</i> .....	181
12. Sistem Neraca Regional/ <i>System of Regional Accounts</i> .....	189
13. Perbandingan Antar Kabupaten/Kota/ <i>Regency/Municipal Comparison</i> .....	207



## DAFTAR TABEL/LIST OF TABLES

Halaman  
Page

<b>1.</b>	<b>GEOGRAFI DAN IKLIM/GEOGRAPHY AND CLIMATE</b>	
<b>1.1</b>	<b>KEADAAN GEOGRAFI</b>	
	<b>GEOGRAPHY CONDITION</b>	
1.1.1	Luas Daerah dan Jumlah Pulau Menurut Kecamatan di Kabupaten Mesuji, 2019 <i>Total Area and Number of Islands by Subdistrict in Mesuji Regency, 2019</i> .....	8
1.1.2	Tinggi Wilayah dan Jarak ke Ibukota Kabupaten Menurut Kecamatan di Kabupaten Mesuji, 2019 <i>Altitude and Distance to the Capital of Regency by Subdistrict in Mesuji Regency, 2019</i> .....	10
<b>1.2</b>	<b>KEADAAN IKLIM</b>	
	<b>CLIMATE CONDITION</b>	
1.2.1	Pengamatan Unsur Iklim Menurut Bulan di Stasiun Klimatologi Pesawaran, 2019 <i>Observation of Climate Elements By Months at Pesawaran Climatology Station, 2019</i> .....	11
<b>2.</b>	<b>PEMERINTAHAN/GOVERNMENT</b>	
<b>2.1</b>	<b>WILAYAH ADMINISTRATIF</b>	
	<b>ADMINISTRATIVE AREA</b>	
2.1.1	Jumlah Desa <sup>1</sup> /Kelurahan Menurut Kecamatan di Kabupaten Mesuji, 2015–2019 <i>Number of Villages<sup>1</sup>/Kelurahan by Subdistrict in Mesuji Regency, 2015–2019</i> .....	21
<b>2.2</b>	<b>DEWAN PERWAKILAN RAKYAT DAERAH</b>	
	<b>REGIONAL HOUSE OF REPRESENTATIVE</b>	
2.2.1	Jumlah Anggota Dewan Perwakilan Rakyat Daerah Menurut Partai Politik dan Jenis Kelamin di Kabupaten Mesuji, 2019 <i>Number of Regional House of Representatives's Members by Political Parties and Sex in Mesuji Regency, 2019</i> .....	22

**2.3 SUMBER DAYA MANUSIA**

**HUMAN RESOURCES**

2.3.1	Jumlah Pegawai Negeri Sipil Menurut Jabatan dan Jenis Kelamin di Kabupaten Mesuji, Desember 2018 dan Desember 2019 <i>Number of Civil Servants by Occupation and Sex in Mesuji Regency, December 2018 dan December 2019</i> .....	23
2.3.2	Jumlah Pegawai Negeri Sipil Menurut Tingkat Pendidikan dan Jenis Kelamin di Kabupaten Mesuji, Desember 2018 dan Desember 2019 <i>Number of Civil Servants by Educational Level and Sex in Mesuji Regency, December 2018 and December 2019</i> .....	25
2.3.3	Jumlah Pegawai Negeri Sipil Menurut Tingkat Kepangkatan dan Jenis Kelamin di Kabupaten Mesuji Desember 2018 dan Desember 2019 <i>Number of Civil Servants by Hierarchy and Sex in Mesuji Regency, December 2018 and December 2019</i> .....	27

**2.4 KEUANGAN PEMERINTAH**

**GOVERNMENT FINANCE**

2.4.1	Realisasi Pendapatan Pemerintah Kabupaten Mesuji Menurut Jenis Pendapatan (ribu rupiah), 2016–2019 <i>Actual Mesuji Regency Government Revenues by Kind of Revenues (thousand rupiahs), 2016–2019</i> .....	29
2.4.2	Realisasi Belanja Pemerintah Kabupaten Mesuji Menurut Jenis Belanja (ribu rupiah), 2016–2019 <i>Actual Mesuji Regency Government Expenditures by Kind of Expenditures (thousand rupiahs), 2016–2019</i> .....	31

**3. PENDUDUK DAN KETENAGAKERJAAN/**

**POPULATION AND EMPLOYMENT**

**3.1 PENDUDUK**

**POPULATION**

3.1.1	Penduduk, Laju Pertumbuhan Penduduk per Tahun, Distribusi Persentase Penduduk, Kepadatan Penduduk, Rasio Jenis Kelamin Penduduk Menurut Kecamatan di Kabupaten Mesuji, 2019 <i>Population, Annual Population Growth Rate, Percentage Distribution of Population, Population Density, and Population Sex Ratio by Subdistrict in Mesuji Regency, 2019</i> .....	46
-------	---	----

**3.2 KETENAGAKERJAAN**

**EMPLOYMENT**

3.2.1	Jumlah Penduduk Berumur 15 Tahun Keatas Menurut Jenis Kegiatan Selama Seminggu yang Lalu dan Jenis Kelamin di Kabupaten Mesuji, 2019 <i>Population Aged 15 Years and Over by Type of Activity During The Previous Week and Sex in Mesuji Regency, 2019</i> .....	49
3.2.2	Penduduk Berumur 15 Tahun ke Atas Menurut Pendidikan Tertinggi yang Ditamatkan dan Jenis Kegiatan Selama Seminggu yang Lalu di Kabupaten Mesuji, 2019 <i>Population 15 Years of Age and Over by Educational Attainment and Type of Activity During the Previous Week in Mesuji Regency, 2019</i> .....	50
3.2.3	Penduduk Berumur 15 Tahun Ke Atas yang Bekerja Selama Seminggu yang Lalu Menurut Status Pekerjaan Utama dan Jenis Kelamin di Kabupaten Mesuji, 2019 <i>Population 15 Years of Age and Over who Worked During The Previous Week by Main Employment Status and Sex in Mesuji Regency, 2019</i> .....	52

**4. SOSIAL DAN KESEJAHTERAAN RAKYAT/SOCIAL AND WELFARE**

**4.1 PENDIDIKAN**

**EDUCATION**

4.1.1	Jumlah Sekolah, Guru, dan Murid Taman Kanak-Kanak (TK) di Bawah Kementerian Pendidikan dan Kebudayaan Menurut Kecamatan di Kabupaten Mesuji, 2018/2019 dan 2019/2020 <i>Number of Schools, Teachers, and Pupils in Kindergarten Under The Ministry of Education and Culture by Subdistrict in Mesuji Regency, 2018/2019 dan 2019/2020</i> .....	64
4.1.2	Jumlah Sekolah, Guru, dan Murid Raudatul Athfal (RA) di Bawah Kementerian Agama Menurut Kecamatan di Kabupaten Mesuji, 2018/2019 dan 2019/2020 <i>Number of Schools, Teachers, and Pupils in Raudatul Athfal (RA) Under The Ministry of Religious Affairs by Subdistrict in Mesuji Regency, 2018/2019 dan 2019/2020</i> .....	67
4.1.3	Jumlah Sekolah, Guru, dan Murid Sekolah Dasar (SD) di Bawah Kementerian Pendidikan dan Kebudayaan Menurut	

	Kecamatan di Kabupaten Mesuji, 2018/2019 dan 2019/2020 <i>Number of Schools, Teachers, and Pupils in Primary Schools Under The Ministry of Education and Culture by Subdistrict in Mesuji Regency, 2018/2019 dan 2019/2020</i> .....	68
4.1.4	Jumlah Sekolah, Guru, dan Murid Madrasah Ibtidaiyah (MI) di Bawah Kementerian Agama Menurut Kecamatan Menurut Kecamatan di Kabupaten Mesuji, 2018/2019 dan 2019/2020 <i>Number of Schools, Teachers, and Pupils in Madrasah Ibtidaiyah (MI) Under The Ministry of Religious Affairs by Subdistrict in Mesuji Regency, 2018/2019 dan 2019/2020</i> .....	71
4.1.5	Jumlah Sekolah, Guru, dan Murid Sekolah Menengah Pertama (SMP) di Bawah Kementerian Pendidikan dan Kebudayaan Menurut Kecamatan di Kabupaten Mesuji, 2018/2019 dan 2019/2020 <i>Number of Schools, Teachers, and Pupils in Junior High Schools Under The Ministry of Education and Culture by Subdistrict in Mesuji Regency, 2018/2019 dan 2019/2020</i> .....	72
4.1.6	Jumlah Sekolah, Guru, dan Murid Madrasah Tsanawiyah (MTs) di Bawah Kementerian Agama Menurut Kecamatan di Kabupaten Mesuji, 2018/2019 dan 2019/2020 <i>Number of Schools, Teachers, and Pupils in Madrasah Tsanawiyah (MTs) Under The Ministry of Religious Affairs by Subdistrict in Mesuji Regency, 2018/2019 dan 2019/2020</i> .....	75
4.1.7	Jumlah Sekolah, Guru, dan Murid Sekolah Menengah Atas (SMA) di Bawah Kementerian Pendidikan dan Kebudayaan Menurut Kecamatan di Kabupaten Mesuji, 2018/2019 dan 2019/2020 <i>Number of Schools, Teachers, and Pupils in Senior High Schools Under The Ministry of Education and Culture by Subdistrict in Mesuji Regency, 2018/2019 dan 2019/2020</i> .....	76
4.1.8	Jumlah Sekolah, Guru, dan Murid Sekolah Menengah Kejuruan (SMK) di Bawah Kementerian Pendidikan dan Kebudayaan Menurut Kecamatan di Kabupaten Mesuji, 2018/2019 dan 2019/2020 <i>Number of Schools, Teachers, and Pupils in Vocational High Schools Under The Ministry of Education and Culture by Subdistrict in Mesuji Regency, 2018/2019 dan 2019/2020</i> .....	79



4.1.9	Jumlah Sekolah, Guru, dan Murid Madrasah Aliyah (MA) di Bawah Kementerian Agama Menurut Kecamatan di Kabupaten Mesuji, 2018/2019 dan 2019/2020 <i>Number of Schools, Teachers, and Pupils in Madrasah Aliyah (MA) Under the Ministry of Religious Affairs by Subdistrict in Mesuji Regency, 2018/2019 dan 2019/2020</i> .....	82
4.1.10	Jumlah Desa <sup>1</sup> /Kelurahan yang Memiliki Fasilitas Sekolah Menurut Kecamatan dan Tingkat Pendidikan di Kabupaten Mesuji, 2014– 2019 <i>Number of Villages<sup>1</sup>/Kelurahan Having Educational Facilities by Subdistrict and Educational Level in Mesuji Regency, 2014– 2019</i> .....	83
4.1.11	Angka Partisipasi Murni (APM) dan Angka Partisipasi Kasar (APK) Menurut Jenjang Pendidikan di Kabupaten Mesuji, 2018 dan 2019 <i>Net Participation Rates and Gross Participation Rates by Educational Level in Mesuji Regency, 2018 and 2019</i> .....	88
4.1.12	Persentase Penduduk Berumur 15 Tahun ke Atas yang Melek Huruf Menurut Kelompok Umur di Kabupaten Mesuji, 2018 dan 2019 <i>Percentage of Literate People Aged 15 Years and Over by Age Group in Mesuji Regency, 2018 and 2019</i> .....	89
<b>4.2</b>	<b>KESEHATAN</b> .....	
	<b>HEALTH</b> .....	
4.2.1	Jumlah Desa <sup>1</sup> /Kelurahan Yang Memiliki Sarana Kesehatan Menurut Kecamatan di Kabupaten Mesuji, 2014–2019 <i>Number of Villages<sup>1</sup>/Kelurahan Having Health Facilities by Subdistrict in Mesuji Regency, 2014–2019</i> .....	90
<b>4.3</b>	<b>AGAMA DAN SOSIAL LAINNYA</b>	
	<b>RELIGION AND OTHER SOCIAL AFFAIRS</b>	
4.3.1	Jumlah Penduduk Menurut Kecamatan dan Agama yang Dianut di Kabupaten Mesuji, 2019 <i>Population by Subdistrict and Religion in Mesuji Regency, 2019</i> .....	96
4.3.2	Jumlah Tempat Peribadatan Menurut Kecamatan di Kabupaten Mesuji, 2019 <i>Number of Places of Worship by Subdistrict in Mesuji Regency, 2019</i> ....	97

4.3.3	Jumlah Desa <sup>1</sup> /Kelurahan yang Mengalami Bencana Alam <sup>2</sup> Menurut Kecamatan di Kabupaten Mesuji, 2011–2018 <i>Number of Villages<sup>1</sup>/Kelurahan that Had Natural Disaster<sup>2</sup> by Subdistrict in Mesuji Regency, 2011–2018</i> .....	98
<b>4.4</b>	<b>KEMISKINAN</b>	
	<b>POVERTY</b>	
4.4.1	Garis Kemiskinan, Jumlah, dan Persentase Penduduk Miskin di Kabupaten Mesuji, 2012–2019 <i>Poverty Line, Number, and Percentage of Poor People in Mesuji Regency, 2012–2019</i> .....	
4.4.2	Indeks Kedalaman Kemiskinan dan Indeks Keparahan Kemiskinan di Kabupaten Mesuji, 2012–2019 <i>Poverty Gap Index and Poverty Severity Index in Mesuji Regency, 2012–2019</i> .....	
<b>5.</b>	<b>PERTANIAN, KEHUTANAN, PETERNAKAN, DAN PERIKANAN/ AGRICULTURE, FORESTRY, LIVESTOCK, AND FISHERY</b> .....	
<b>5.2</b>	<b>HORTIKULTURA</b> .....	
	<b>HORTICULTURE</b> .....	
5.2.1	Luas Panen Tanaman Sayuran Menurut Kecamatan dan Jenis Tanaman (ha) di Kabupaten Mesuji, 2018 dan 2019..... <i>Harvested Area of Vegetables by Subdistrict and Kind of Plant (ha) in Mesuji Regency, 2018 and 2019</i> .....	110
5.2.2	Produksi Tanaman Sayuran Menurut Kecamatan dan Jenis Tanaman (kuintal) di Kabupaten Mesuji, 2018 dan 2019 .....	113
	<i>Production of Vegetables by Subdistrict and Kind of Plant (quintal) in Mesuji Regency, 2018 dan 2019</i> .....	
5.2.3	Luas Panen Tanaman Sayuran dan Buah-buahan Semusim Menurut Jenis Tanaman (ha) di Kabupaten Mesuji, 2016–2019..... <i>Harvested Area of Seasonal Vegetables and Fruits by Kind of Plant (ha) in Mesuji Regency, 2016–2019</i> .....	116
5.2.4	Produksi Tanaman Sayuran dan Buah-buahan Semusim Menurut Jenis Tanaman (ku) di Kabupaten Mesuji, 2016–2019..... <i>Production of Seasonal Vegetables and Fruits by Kind of Plant (ku) in Mesuji Regency, 2016–2019</i> .....	117

5.2.5	Luas Panen Tanaman Biofarmaka Menurut Kecamatan dan Jenis Tanaman (m <sup>2</sup> ) di Kabupaten Mesuji, 2018 dan 2019 ..... <i>Harvested Area of Medicinal Plants by Subdistrict and Kind of Plant (m<sup>2</sup>) in Mesuji Regency, 2018 and 2019</i> .....	118
5.2.6	Produksi Tanaman Biofarmaka Menurut Kecamatan dan Jenis Tanaman (kg) di Kabupaten Mesuji, 2018 and 2019 ..... <i>Production of Medicinal Plants by Subdistrict and Kind of Plant (kg) in Mesuji Regency, 2018 and 2019</i> .....	120
5.2.7	Luas Panen Tanaman Biofarmaka Menurut Jenis Tanaman (m <sup>2</sup> ) di Kabupaten Mesuji, 2016–2019 ..... <i>Harvested Area of Medicinal Plants by Kind of Plant (m<sup>2</sup>) in Mesuji Regency, 2016–2019</i> .....	122
5.2.8	Produksi Tanaman Biofarmaka Menurut Jenis Tanaman (kg) di Kabupaten Mesuji, 2016–2019 ..... <i>Production of Medicinal Plants by Kind of Plant (kg) in Mesuji Regency, 2016–2019</i> .....	123
5.2.9	Luas Panen Tanaman Hias Menurut Kecamatan dan Jenis Tanaman (m <sup>2</sup> ) di Kabupaten Mesuji, 2018 and 2019..... <i>Harvested Area of Ornamental Plants by Subdistrict and Kind of Plant (m<sup>2</sup>) in Mesuji Regency, 2018 and 2019</i> .....	124
5.2.10	Produksi Tanaman Hias Menurut Kecamatan dan Jenis Tanaman (tangkai) di Kabupaten Mesuji, 2018 and 2019 ..... <i>Production of Ornamental Plants by Subdistrict and Kind of Plant (stalks) in Mesuji Regency, 2018 and 2019</i> .....	126
5.2.11	Luas Panen Tanaman Hias Menurut Jenis Tanaman (m <sup>2</sup> ) di Kabupaten Mesuji, 2016–2019 ..... <i>Harvested Area of Ornamental Plants by Kind of Plant (m<sup>2</sup>) in Mesuji Regency, 2016–2019</i> .....	128
5.2.12	Produksi Tanaman Hias Menurut Jenis Tanaman (tangkai) di Kabupaten Mesuji, 2016–2019 ..... <i>Production of Ornamental Plants by Kind of Plant (stalks) in Mesuji Regency, 2016–2019</i> .....	129
5.2.13	Produksi Buah-buahan Menurut Kecamatan dan Jenis Tanaman (kuintal) di Kabupaten Mesuji, 2018 and 2019..... <i>Production of Fruits by Subdistrict and Kind of Plant (quintal) in Mesuji Regency, 2018 and 2019</i> .....	130

5.2.14	Produksi Buah–Buahan dan Sayuran Tahunan Menurut Jenis Tanaman (kuintal) di Kabupaten Mesuji, 2016–2019 ..... <i>Production of Annual Fruits and Vegetables by Kind of Plant (quintal) in Mesuji Regency, 2016–2019.....</i>	133
<b>5.3</b>	<b>PERKEBUNAN.....</b> <b>ESTATE CROPS .....</b>	
5.3.1	Luas Areal Tanaman Perkebunan Menurut Kecamatan dan Jenis Tanaman (ha) di Kabupaten Mesuji, 2018 dan 2019..... <i>Planted Area of Estate Crops by Subdistrict and Type of Crops (ha) in Mesuji Regency, 2018 dan 2019.....</i>	134
5.3.2	Produksi Perkebunan Menurut Kecamatan dan Jenis Tanaman (ton) di Kabupaten Mesuji, 2018 dan 2019 ..... <i>Production of Estate by Subdistrict and Type of Crops (ton) in Mesuji Regency, 2018 and 2019.....</i>	138
<b>6.</b>	<b>PERTAMBANGAN DAN ENERGI/MINING AND ENERGY .....</b>	
6.1	Daya Terpasang, Produksi, dan Distribusi Listrik PT. PLN (Persero) pada Cabang/Ranting PLN Menurut Kecamatan di Kabupaten Mesuji, 2019..... <i>Installed Electricity Power, Production, and Distribution of PT. PLN (Persero) at PLN Branch by Subdistrict in Mesuji Regency, 2019.....</i>	147
6.2	Jumlah Pelanggan Listrik Menurut Kecamatan di Kabupaten Mesuji, 2015–2019..... <i>Number of Electricity Customers by Subdistrict in Mesuji Regency, 2015–2019.....</i>	148
<b>7.</b>	<b>PARIWISATA/TOURISM .....</b>	
7.1	Jumlah Restoran dan Warung Makan Menurut Kecamatan di Kabupaten Mesuji, 2016–2019 ..... <i>Number of Restaurants by Subdistrict in Mesuji Regency, 2016–2019...</i>	153

<b>8.</b>	<b>TRANSPORTASI DAN KOMUNIKASI/ TRANSPORTATION AND COMMUNICATION</b>	
<b>8.1</b>	<b>TRANSPORTASI TRANSPORTATION</b>	
8.1.1	Panjang Jalan Menurut Tingkat Kewenangan Pemerintahan di Kabupaten Mesuji (km), 2017–2019 <i>Length of Roads by Level of Government Authority in Mesuji Regency (km), 2017–2019</i> .....	161
8.1.2	Panjang Jalan Menurut Jenis Permukaan Jalan di Kabupaten Mesuji (km), 2017–2019 <i>Length of Roads by Type of Road Surface in Mesuji Regency (km), 2017–2019</i> .....	162
8.1.3	Panjang Jalan Menurut Kondisi Jalan di Kabupaten Mesuji (km), 2017–2019 <i>Length of Roads by Condition of Roads in Mesuji Regency (km), 2017–2019</i> .....	163
<b>8.2</b>	<b>KOMUNIKASI COMMUNICATION</b>	
8.2.1	Jumlah Kantor Pos Pembantu Menurut Kecamatan di Kabupaten Mesuji, 2016–2019 <i>Number of Post Offices Subsidiaries by Subdistrict in Mesuji Regency, 2016–2019</i> .....	164
<b>9.</b>	<b>PERBANKAN, KOPERASI, DAN HARGA-HARGA/ BANKING, COOPERATIVE, AND PRICES</b>	
9.1	Jumlah Koperasi Aktif Menurut Kecamatan di Kabupaten Mesuji, 2016–2019 <i>Number of Active Cooperative by Subdistrict in Mesuji Regency, 2016–2019</i> .....	170
9.2	Jumlah Koperasi Menurut Jenis Koperasi dan Kecamatan di Kabupaten Mesuji, 2019 <i>Number of Cooperative by Kind of Cooperative and Subdistrict in Mesuji Regency, 2019</i> .....	171

<b>10.</b>	<b>PENGELUARAN PENDUDUK/POPULATION EXPENDITURE</b>	
10.1	Rata-rata Pengeluaran per Kapita Sebulan Menurut Kelompok Komoditas (rupiah) di Kabupaten Mesuji, 2018 dan 2019 <i>Monthly Average Expenditure per Capita by Commodity Group (rupiahs) in Mesuji Regency, 2018 and 2019</i> .....	178
10.2	Persentase Pengeluaran per Kapita Sebulan Menurut Kelompok Komoditas di Kabupaten Mesuji, 2018 dan 2019 <i>Percentage of Monthly Expenditure per Capita by Commodity Group in Mesuji Regency, 2018 and 2019</i> .....	179
10.3	Persentase Penduduk Menurut Golongan Pengeluaran Per Kapita Sebulan di Kabupaten Mesuji, 2018 dan 2019 <i>Percentage of Population by Per Capita Spending Group a Month in Mesuji Regency, 2018 and 2019</i> .....	180
<b>11.</b>	<b>PERDAGANGAN/TRADE</b>	
11.1	Jumlah Sarana Perdagangan Menurut Jenisnya di Kabupaten Mesuji, 2016–2019 <i>Number of Trading Facilities by Type of Facility in Mesuji Regency, 2016–2019</i> .....	187
<b>12.</b>	<b>SISTEM NERACA REGIONAL/SYSTEM OF REGIONAL ACCOUNTS</b>	
12.1.	Produk Domestik Regional Bruto Atas Dasar Harga Berlaku Menurut Lapangan Usaha di Kabupaten Mesuji (miliar rupiah), 2015–2019 <i>Gross Regional Domestic Product at Current Market Prices by Industry in Mesuji Regency (billion rupiahs), 2015–2019</i> .....	196
12.2	Produk Domestik Regional Bruto Atas Dasar Harga Konstan 2010 Menurut Lapangan Usaha di Kabupaten Mesuji (miliar rupiah), 2015–2019 <i>Gross Regional Domestic Product at 2010 Constant Market Prices by Industry in Mesuji Regency (billion rupiahs), 2015–2019</i> .....	198
12.3	Distribusi Persentase Produk Domestik Regional Bruto Atas Dasar Harga Berlaku Menurut Lapangan Usaha di Kabupaten Mesuji, 2015–2019 <i>Percentage Distribution of Gross Regional Domestic Product at Current Market Prices by Industry in Mesuji Regency, 2015–2019</i> .....	200

12.4	Laju Pertumbuhan Produk Domestik Regional Bruto Atas Dasar Harga Konstan 2010 Menurut Lapangan Usaha di Kabupaten Mesuji (persen), 2016–2019 <i>Growth Rate of Gross Regional Domestic Product at 2010 Constant Market Prices by Industry in Mesuji Regency (percent), 2016–2019 .....</i>	202
12.5	Produk Domestik Regional Bruto Atas Dasar Harga Berlaku Menurut Jenis Pengeluaran di Kabupaten Mesuji (miliar rupiah), 2015–2019 <i>Gross Regional Domestic Product at Current Market Prices by Type of Expenditure in Mesuji Regency (billion rupiahs), 2015–2019.....</i>	204
12.6	Produk Domestik Regional Bruto Atas Dasar Harga Konstan 2010 Menurut Jenis Pengeluaran di Kabupaten Mesuji (miliar rupiah), 2015–2019 <i>Gross Regional Domestic Product at 2010 Constant Market Prices by Type of Expenditure in Mesuji Regency (billion rupiahs), 2015–2019 .....</i>	205
<b>13.</b>	<b>PERBANDINGAN ANTAR KABUPATEN/ KOTA/ REGENCY/MUNICIPAL COMPARISON</b>	
13.1	Jumlah Penduduk Menurut Kabupaten/ Kota di Provinsi Lampung (ribu), 2015–2019 <i>Population by Regency/Municipality in Lampung Province (thousand), 2015–2019.....</i>	213
13.2	Laju Pertumbuhan Produk Domestik Regional Bruto Atas Dasar Harga Konstan 2010 Menurut Kabupaten/ Kota di Provinsi Lampung (persen), 2015–2019 <i>Rate of Growth of Gross Regional Domestic Products at Constant 2010 Prices by Regency/Municipality in Lampung Province (percent), 2015–2019 .....</i>	214
13.3	Jumlah Penduduk Miskin Menurut Kabupaten/ Kota di Provinsi Lampung (ribu), 2015–2019 <i>Number of Poor Population by Regency/Municipality in Lampung Province (thousand), 2015–2019 .....</i>	215
13.4	Indeks Pembangunan Manusia Menurut Kabupaten/Kota di Provinsi Lampung, 2015–2019 <i>Human Development Index by Regency/Municipality in Lampung Province, 2015–2019 .....</i>	216

<https://mesujikab.bps.go.id>



## DAFTAR GAMBAR/LIST OF FIGURES

	Halaman Page
1.1 Luas Daerah menurut Kecamatan (%), 2019 <i>Area of Subdistrict (%), 2019</i> .....	7

<https://mesujikab.bps.go.id>

<https://mesujikab.bps.go.id>

## PENJELASAN UMUM/EXPLANATORY NOTES

Tanda-tanda, satuan-satuan, dan lain-lainnya yang digunakan dalam publikasi ini adalah sebagai berikut:

*Symbols, measurement units, and acronyms which are used in this publication, are as follows:*

### 1. TANDA-TANDA/SYMBOLS

Data tidak tersedia/Data not available .....	: ...
Tidak ada atau nol /Null or zero .....	: -
Data dapat diabaikan/Data negligible .....	: 0
Tanda decimal/Decimal point .....	: ,
Data tidak dapat ditampilkan/Not applicable .....	: NA
Angka estimasi/Estimated figures .....	: e
Angka diperbaiki/Revised figures .....	: r
Angka sementara/Preliminary figures .....	: x
Angka sangat sementara/Very preliminary figures .....	: xx
Angka sangat sangat sementara/Very very preliminary figures .....	: xxx

### 2. SATUAN/UNITS

barel/barrel .....	: 158,99 liter/litres = 1/6,2898 m <sup>3</sup>
hektar (ha)/hectare (ha) .....	: 10 000 m <sup>2</sup>
kilometer (km)/kilometres (km) .....	: 1 000 meter/meters (m)
knot/knot .....	: 1,8523 km/jam (km/hour)
kuintal/quintal .....	: 100 kg
KWh .....	: 1 000 Watt hour
MWh .....	: 1 000 KWh
liter (untuk beras)/litre (for rice) .....	: 0,80 kg
MMSCF .....	: 1/35,3 m <sup>3</sup>
metrik ton (m.ton)/metric ton (m. ton) .....	: 0,98421 long ton = 1 000 kg
ons/ounce .....	: 28,31 gram/grams
ton .....	: 1 000 kg

Satuan lain: buah, dus, butir, helai/lembar, kaleng, batang, pulsa, ton kilometer (ton-km), jam, menit, persen (%).

*Other units: unit, pack, pieces, sheet, tin, pulse, ton-kilometres(ton-km), hour, minute, percent (%).*

Perbedaan angka di belakang koma disebabkan oleh pembulatan angka.

*The difference in decimal numbers is caused by rounding.*



## DAFTAR SINGKATAN/ LIST OF ABBREVIATIONS

SI	: Stasiun Iklim
SIMPK	: Stasiun Meteorologi Pertanian Khusus
t.t	: Tempat tidur
BCG	: Bacillus Calmette Guerin
DPT	: Difteri, Pertusis, Tetanus
TT	: Tetanus Toxoid
IOT	: Industri Obat Tradisional/ <i>Traditional Medicine Industry</i>
IKOT	: Industri Kecil Obat Tradisional/ <i>Traditional Medicine Small</i>
Alkes	: Alat kesehatan/ <i>Health Kits</i>
PKRT	: Perbekalan Kesehatan Rumah tangga/ <i>Household Health Logistics</i>
Kompl	: Komplemen/ <i>Complement</i>
IRTP	: Industri Pangan Produksi Rumah Tangga/ <i>Foods Home Industry</i>
PBF	: Pedagang Besar Farmasi/ <i>Pharmacy Whole-seller</i>
GFK	: Gudang Farmasi Kab/Kota/Regency/ <i>Municipality Pharmacy Warehouse</i>
RB	: Rumah Bersalin/ <i>Delivery House</i>
Pustu	: Puskesmas pembantu/ <i>Auxiliary Public Health Center</i>
BP	: Balai Pengobatan/ <i>Polyclinic</i>
TPS	: Tempat Pembuangan Sementara / <i>landfill</i>
Jamkesmas	: Jaminan kesehatan masyarakat miskin/ <i>Poor public health insurance</i>
PJKMU	: Program Jaminan Kesehatan Masyarakat Umum
SIUP	: Surat Ijin Usaha Perdagangan/ <i>Trading Permission Letter</i>
TDP	: Tanda Daftar Perusahaan/ <i>Company Registration Identity</i>
API	: Angka Pengenal Importir/ <i>Importer's Identity Number</i>



## Statistik Kunci, 2017–2019 Key Statistics, 2017–2019

Rincian/Description	Satuan/Unit	2017	2018	2019
(1)	(2)	(3)	(4)	(5)
<b>SOSIAL/SOCIAL</b>				
Penduduk <sup>1</sup> /Population <sup>1</sup>	ribu/thousands	198,1	199,2	200,2
Laju Pertumbuhan Penduduk <sup>1</sup> /Population Growth <sup>1</sup>	%	0,80 <sup>1</sup>	0,73	0,70
Angka Harapan Hidup <sup>1-e</sup> /Life Expectancy Rate <sup>1</sup>	tahun/years	67,5	67,7	68,0
Angka Melek Huruf Usia 15+/ <i>Literacy Rate Aged 15+</i>	%	95,1	97,4	100,0
Tingkat Partisipasi Angkatan Kerja -TPAK <sup>2,3</sup> <i>Labour Force Participation Rate-LFPR<sup>2,3</sup></i>	%	69,5 <sup>3</sup>	64,8 <sup>3</sup>	68,7 <sup>3</sup>
Tingkat Pengangguran Terbuka-TPT <sup>2</sup> <i>Unemployment Rate-UR<sup>2</sup></i>	%	0,65 <sup>4</sup>	3,80 <sup>4</sup>	3,62 <sup>4</sup>
Penduduk Miskin <sup>5</sup> /Poor People <sup>4</sup>	ribu/thousands	15,2	15,0	14,9
Persentase Penduduk Miskin <sup>4</sup> <i>Percentage of Poor People<sup>4</sup></i>	%	7,7	7,6	7,5
Indeks Pembangunan Manusia-IPM <sup>5</sup> <i>Human Development Index<sup>5</sup></i>	–	61,9	62,9	63,5
<b>EKONOMI/ECONOMIC</b>				
Produk Domestik Regional Bruto (PDRB) Harga Berlaku <sup>6</sup> <i>Gross Regional Domestic Bruto (GRDP) at Current Price<sup>6</sup></i>	miliar rupiah <i>billion rupiahs</i>	8 931,8 <sup>x</sup>	9 761,4 <sup>xx</sup>	10 577,5 <sup>xx</sup>
Laju Pertumbuhan Ekonomi <sup>8</sup> /Economic Growth <sup>7</sup>	%	5,2 <sup>x</sup>	5,3 <sup>xx</sup>	5,3 <sup>xx</sup>
PDRB Per Kapita Harga Berlaku <sup>6,8</sup> <i>Per Capita of GRDP at Current Price<sup>6,8</sup></i>	juta rupiah <i>million rupiahs</i>	45,1 <sup>x</sup>	49,0 <sup>xx</sup>	52,8 <sup>xx</sup>

- Catatan/Notes: <sup>1</sup> Hasil proyeksi penduduk Indonesia 2010–2035 (pertengahan tahun/Juni)/*The result of Indonesia population prjection 2010–2035 (mid year/June)*
- <sup>2</sup> Kondisi Agustus/Condition at August
- <sup>3</sup> Menggunakan penimbang hasil proyeksi penduduk tahun 2010–2035/Weighted by the 2010–2035 population projection
- <sup>4</sup> Kondisi Maret/Condition at March
- <sup>5</sup> Sejak tahun 2010, IPM dihitung dengan metode baru. Komponen IPM metode baru adalah angka harapan hidup saat lahir, harapan lama sekolah, rata-rata lama sekolah, dan pengeluaran per kapita/*Since 2010, HDI was calculated using new method. New HDI component are life expectancy at birth, expected years of schooling, means years of schooling, and expenditure per capita*
- <sup>6</sup> Mulai tahun 2010 mengadopsi System of National Account 2008 (SNA 2008)/*Since 2010 is in line with System of National Account 2008 (SNA 2008)*
- <sup>7</sup> Menggunakan tahun dasar 2010 (2010=100)/*Using 2010 base year (2010=100)*
- <sup>8</sup> Menggunakan proyeksi penduduk berdasarkan hasil SP2010/*Using population projection based on SP2010*

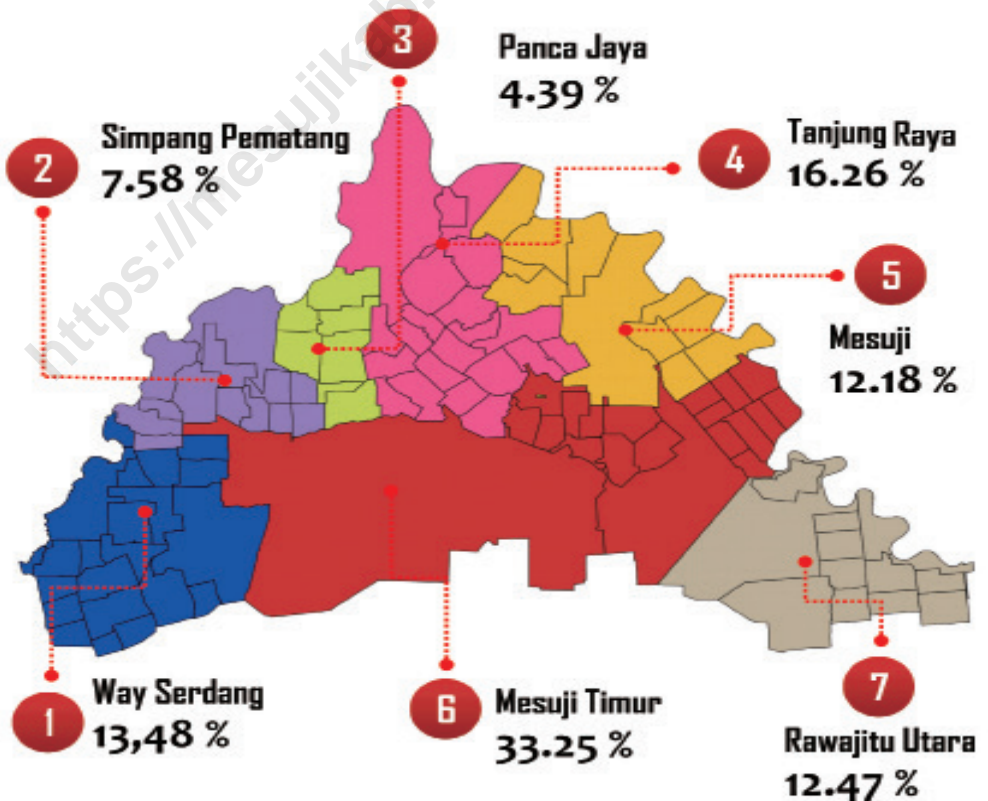




01

**GEOGRAFI DAN IKLIM**  
**GEOGRAPHY AND CLIMATE**

**Kecamatan di Kab. Mesuji**





**PENJELASAN TEKNIS**

1. Secara Geografis, Kabupaten Mesuji di sebelah utara berbatasan dengan kabupaten Ogan Komering Ilir Provinsi Sumatera Selatan, Sebelah selatan berbatasan dengan Kabupaten Tulang Bawang dan Kabupaten Tulang Bawang Barat, Kabupaten Ogan Komering Ilir Provinsi Sumatera Selatan di sebelah timur dan Kabupaten Ogan Komering Ilir Provinsi Sumatera Selatan di Sebelah Barat.
2. Luas wilayah Kabupaten Mesuji tercatat 2.195,04 km<sup>2</sup>. Kecamatan Mesuji Timur merupakan Kecamatan terluas (718,78 km<sup>2</sup>), sedangkan wilayah terkecil adalah Kecamatan Panca Jaya (96,27 km<sup>2</sup>).
3. Wilayah Kabupaten Mesuji merupakan daerah agraris yang mana mata pencaharian pokok penduduknya berada di sektor pertanian. Hal ini dikarenakan daerah terluas merupakan daerah dataran yang cocok dimanfaatkan untuk pertanian.
4. Kabupaten Mesuji terdiri dari 7 (tujuh) kecamatan, yaitu:
  - Kecamatan Way Serdang
  - Kecamatan Simpang Pematang
  - Kecamatan Panca Jaya
  - Kecamatan Tanjung Raya

**TECHNICAL NOTES**

1. *Geographically, Mesuji regency As a boundary of Mesuji applies Ogan Komering Ilir Regency in Sumatera Selatan Province in the north side, Tulang Bawang Regency and Tulang Bawang Barat Regency in the south Ogan Komering Ilir Regency in Sumatera Selatan Province in the east and Ogan Komering Ilir Regency in Sumatera Selatan Province in the west side.*
2. *Mesuji has a total area of 2.195,04 km<sup>2</sup>. Mesuji Timur Subdistrict is the largest area in Mesuji Regency (729,81 km<sup>2</sup>). On the contrary, Panca Jaya Subdistrict as the smallest has an área of 96,27 km<sup>2</sup>.*
3. *Area of Mesuji Regency is an agricultural área, which shown by primary income from agriculture. This is caused the level land covers a broad area and which used for agriculture.*
4. *Mesuji Regency has 7 Subdistricts :*
  - *Way Serdang Subdistrict*
  - *Simpang Pematang Subdistrict*
  - *Panca Jaya Subdistrict*
  - *Tanjung Raya Subdistrict*
  - *Mesuji Subdistrict*

- Kecamatan Mesuji
  - Kecamatan Mesuji Timur
  - Kecamatan Rawajitu Utara
5. Suhu udara adalah ukuran energi kinetik rata-rata dari pergerakan molekul-molekul. Suhu suatu benda adalah keadaan yang menentukan kemampuan benda tersebut untuk memindahkan panas ke benda-benda lain tersebut. Dalam sistem dua benda, benda yang kehilangan panas dikatakan benda yang bersuhu lebih tinggi.
6. Kelembaban udara adalah jumlah kandungan uap air yang ada dalam udara. Kandungan uap air di udara berubah-ubah tergantung pada suhu. Makin tinggi suhu, makin banyak kandungan uap airnya. Alat pengukur kelembaban udara adalah higrometer. Kelembaban udara ada dua jenis, sebagai berikut:
- a. Kelembaban mutlak (absolut) yaitu bilangan yang menunjukkan jumlah uap air dalam satuan gram pada satu meter kubik udara;
  - b. Kelembaban relatif (nisbi) yaitu angka dalam persen yang menunjukkan perbandingan antara banyaknya uap air yang benar-benar dikandung udara pada suhu tertentu dan jumlah uap air maksimum yang dapat dikandung udara pada suhu tertentu dan
5. *Air temperature is a measure of the average kinetic energy of the movement of molecules. The temperature of an object is a state that determines the ability of the object, to transfer heat to other objects or receive heat from other objects. In a two-object system, object that lose heat are said to be objects of higher temperature.*
6. *Air humidity is the amount of moisture present in the air. The content of water vapor in the air varies depending on temperature. The higher the temperature, the more moisture content in contains. The air humidity meter is a hygrometer. There are two types of air humidity as follows:*
- a. *Absolute humidity is a number indicating the amount of water vapor in units of gram in one cubic meter of air;*
  - b. *Relative humidity, which is the number in percent, which shows the ratio of the amount of water vapor that is actually air contain at a certain temperature and the maximum amount of moisture that the air can contain.*

jumlah uap air maksimum yang dapat dikandung udara.

7. Lama penyinaran matahari merupakan salah satu dari beberapa unsur klimatologi, dan didefinisikan sebagai kekuatan matahari yang melebihi  $120 \text{ W/m}^2$ .
  8. Curah hujan merupakan ketebalan air hujan yang terkumpul pada luasan  $1 \text{ m}^2$ . Curah hujan dihitung dengan satuan mm (milimeter), yaitu tinggi air yang tertampung pada area seluas  $1 \text{ m} \times 1 \text{ m}$  alias 1 meter persegi ( $\text{m}^2$ ). Jadi, curah hujan 1 mm adalah jumlah air yang turun dari langit sebanyak  $1 \text{ mm} \times 1 \text{ m} \times 1 \text{ m} = 0,001 \text{ m}^3 = 1 \text{ liter}$ .
7. *The duration of solar irradiance is one of several climatological elements, and is defined as a solar power exceeding  $120 \text{ W/m}^2$ .*
  8. *Rainfall is the thickness of rain water collected in the are of  $1 \text{ m}^2$ . Rainfall is calculated by units of mm (milimeters), that is, the height of water that is accommodated in an area of  $1 \text{ m} \times 1 \text{ m}$  aka 1 meter square ( $\text{m}^2$ ). So 1 mm rainfall is the amount of water that drops from the sky as much as  $1 \text{ mm} \times 1 \text{ m} \times 1 \text{ m} = 0,001 \text{ m}^3 = 1 \text{ liter}$ .*

**ULASAN**

Luas wilayah Mesuji adalah berupa daratan seluas 2.184 km<sup>2</sup>.

Wilayah administrasi Kabupaten Mesuji terdiri dari tujuh wilayah kecamatan. Luas masing-masing kecamatan, yaitu: Way Serdang (304,43 km<sup>2</sup>), Simpang Pematang (166,38 km<sup>2</sup>), Panca Jaya (96,27 km<sup>2</sup>), Tanjung Raya (357 km<sup>2</sup>), Mesuji (267,38 km<sup>2</sup>), Mesuji Timur (718,78 km<sup>2</sup>), serta Rawajitu Utara 237,76 km<sup>2</sup>).

Jarak antara Ibukota Kabupaten ke Kecamatan:

1. Mesuji - Way Serdang: 70,7 km
2. Mesuji - Simpang Pematang: 51 km
3. Mesuji - Panca Jaya: 41,6 km.
4. Mesuji - Tanjung Raya: 13,2 km
5. Mesuji - Mesuji: 13 km
6. Mesuji - Mesuji Timur: 64 km
7. Mesuji - Rawajitu Utara: 89 km

**DESCRIPTION**

*The total area of Mesuji is in the form of land area of 2.184 km<sup>2</sup>.*

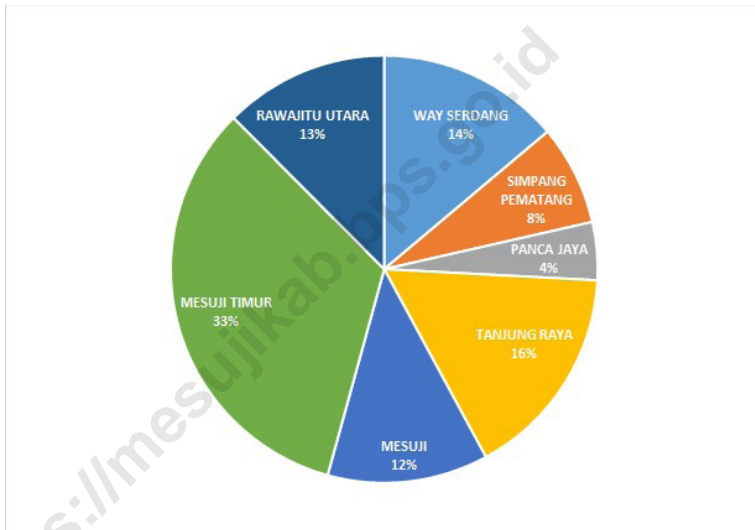
*Mesuji Regency is divided into seven subdistrict. The area of each subdistrict is: Way Serdang (304,43 km<sup>2</sup>), Simpang Pematang (166,38 km<sup>2</sup>), Panca Jaya (96,27 km<sup>2</sup>), Tanjung Raya (357 km<sup>2</sup>), Mesuji (267,38 km<sup>2</sup>), Mesuji Timur (718,78 km<sup>2</sup>), and Rawajitu Utara 237,76 km<sup>2</sup>).*

*Distance between Regency Capital to Subdistrict:*

1. *Mesuji - Way Serdang: 70,7 km*
2. *Mesuji - Simpang Pematang: 51 km*
3. *Mesuji - Panca Jaya: 41,6 km.*
4. *Mesuji - Tanjung Raya: 13,2 km*
5. *Mesuji - Mesuji: 13 km*
6. *Mesuji - Mesuji Timur: 64 km*
7. *Mesuji - Rawajitu Utara: 89 km*

**Gambar** 1.1  
**Figures**

**Luas Daerah menurut Kecamatan (%), 2019**  
**Area of Subdistrict (%), 2019**



Sumber/Source : Berdasarkan Peraturan Menteri Dalam Negeri No. 66 Tahun 2011 tanggal 28 Desember 2011  
Based on Minister Of Home Affairs Regulation No 66/2011, December 28, 2011

## 1.1 KEADAAN GEOGRAFI GEOGRAPHY CONDITION

**Tabel** 1.1.1 **Luas Daerah dan Jumlah Pulau Menurut Kecamatan di Kabupaten Mesuji, 2019**  
**Table** 1.1.1 **Total Area and Number of Islands by Subdistrict in Mesuji Regency, 2019**

Kecamatan <i>Subdistrict</i>	Ibukota Kecamatan <i>Capital of Subdistrict</i>	Luas <i>Total Area</i> (km <sup>2</sup> /sq.km)
(1)	(2)	(3)
Way Serdang	Bukoposo	304,43
Simpang Pematang	Simpang Pematang	166,38
Panca Jaya	Adi Luhur	96,27
Tanjung Raya	Brabasan	357,00
Mesuji	Wiralaga	267,38
Mesuji Timur	Tanjung Mas Makmur	718,78
Rawajitu Utara	Panggung Jaya	273,76
<b>Mesuji</b>		<b>2.184,00</b>



Lanjutan Tabel/*Continued Table 1.1.1*

Kecamatan <i>Subdistrict</i>	Persentase terhadap Luas Kabupaten <i>Percentage to Regency Area</i>	Jumlah Pulau <i>Number of Islands</i>
(1)	(4)	(5)
Way Serdang	13,94	-
Simpang Pematang	7,62	-
Panca Jaya	4,41	-
Tanjung Raya	16,35	-
Mesuji	12,24	-
Mesuji Timur	32,91	-
Rawajitu Utara	12,53	-
<b>Mesuji</b>	<b>100,00</b>	<b>-</b>

Catatan/*Note*: <sup>1</sup> Berdasarkan Peraturan Menteri Dalam Negeri Nomor 137 Tahun 2017 tanggal 29 Desember 2017/*Based on Minister of Home Affairs Regulation Number 137/2017, December 29, 2017*

<sup>2</sup> Luas wilayah Kabupaten Mesuji berdasarkan UU No.49 Tahun 2008/*Total Area of Mesuji Regency Based on UU No.49, 2008*

Sumber/*Source*: Kementerian Dalam Negeri/*Ministry of Home Affairs*

**Tabel** 1.1.2 **Tinggi Wilayah dan Jarak ke Ibukota Kabupaten Menurut Kecamatan di Kabupaten Mesuji, 2019**  
**Altitude and Distance to the Capital of Regency by Subdistrict in Mesuji Regency, 2019**

Kecamatan Subdistrict	Tinggi Wilayah (mdpl) Altitude (m a.s.l)	Jarak ke Ibukota Kabupaten Distance to the Capital of Regency
(1)	(2)	(3)
Way Serdang	80	70,70
Simpang Pematang	19	51,00
Panca Jaya	36	41,60
Tanjung Raya	52	13,20
Mesuji	22	13,00
Mesuji Timur	23	64,00
Rawajitu Utara	28	89,00
<b>Mesuji</b>		

Catatan/Note: <sup>1</sup> Berdasarkan Peraturan Menteri Dalam Negeri Nomor 137 Tahun 2017 tanggal 29 Desember 2017/*Based on Minister of Home Affairs Regulation Number 137/2017, December 29, 2017*

<sup>2</sup> Berdasarkan informasi Kementerian Dalam Negeri Tahun 2018/*Based on information from Ministry of Home Affairs, 2018*

Sumber/Source: Kementerian Dalam Negeri/*Ministry of Home Affairs*

## 1.2 KEADAAN IKLIM CLIMATE CONDITION

**Tabel 1.2.1** Pengamatan Unsur Iklim Menurut Bulan di Stasiun  
Klimatologi Pesawaran, 2019  
*Observation of Climate Elements By Months at Pesawaran  
Climatology Station, 2019*

Bulan Month	Suhu/Temperature (°C)			Kelembaban/Humidity (%)		
	Minimum	Rata-rata Average	Maksimum Maximum	Minimum	Rata-rata Average	Maksimum Maximum
(1)	(2)	(3)	(4)	(5)	(6)	(7)
Januari/January	24,4	27,1	31,5	54	84	98
Februari/February	24,1	27,0	31,7	60	85	98
Maret/March	24,0	26,6	31,8	53	86	99
April/April	24,5	27,0	32,2	53	86	99
Mei/May	24,5	27,3	32,2	50	83	98
Juni/June	23,9	27,1	32,2	49	83	98
Juli/July	23,0	26,5	31,9	44	80	98
Agustus/August	22,3	26,5	33,0	28	75	98
September/September	22,6	27,2	34,1	28	72	97
Oktober/October	24,0	28,2	35,1	23	72	98
November/November	24,8	28,6	34,6	33	72	97
Desember/December	24,9	27,8	33,1	43	81	98

Lanjutan Tabel/*Continued Table 1.2.1*

Bulan Month	Kecepatan Angin (m/det) Wind Velocity (m/sec)			Tekanan Udara/Atmospheric Pressure (mb)		
	Minimum	Rata-rata Average	Maksimum Maximum	Minimum	Rata-rata Average	Maksimum Maximum
(1)	(8)	(9)	(10)	(11)	(12)	(13)
Januari/January	0	0,2	0,8	1004,7	1011	1015,0
Februari/February	0	0,2	0,9	1001,0	1012	1016,6
Maret/March	0	0,4	1,4	1000,9	1011	1015,3
April/April	0	0,5	1,5	1006,5	1010	1014,6
Mei/May	0	0,8	2,0	1003,0	1011	1014,9
Juni/June	0	0,8	1,9	1000,9	1011	1014,5
Juli/July	0	0,9	2,0	1008,8	1012	1016,4
Agustus/August	0	1,3	2,5	1000,9	1012	1016,0
September/September	0	1,6	3,0	1008,6	1013	1017,2
Oktober/October	0	1,6	3,3	1006,9	1011	1015,3
November/November	0	1,3	3,2	1006,4	1011	1014,6
Desember/December	0	0,6	1,9	1000,9	1011	1014,0

Lanjutan Tabel/*Continued Table 1.2.1*

Bulan Month	Jumlah Curah Hujan Number of Precipitation (mm)	Jumlah Hari Hujan (hari) Number of Rainy Days (day)	Penyinaran Matahari Duration of Sunshine (%)
(1)	(14)	(15)	(16)
Januari/January	254,5	14	45,1
Februari/February	558,5	19	52,4
Maret/March	261,5	18	44,6
April/April	379,5	18	45,7
Mei/May	135,5	8	56,6
Juni/June	143	12	57,1
Juli/July	44	3	62,8
Agustus/August	82,5	2	66,7
September/September	0	0	71,9
Oktober/October	5,5	2	66,4
November/November	53,5	5	70,6
Desember/December	245	13	47,0

Catatan/Note: Sumber data curah hujan dan hari hujan dari data observasi Pos Hujan Simpang Pematang, Mesuji/ *Source of rainfall and rainy day data from Simpang Pematang data observation rain post, Mesuji*  
 Sumber data iklim lainnya dari data observasi Stasiun Klimatologi Pesawaran Lampung/*Source of another data from Pesawaran Climatology Station, Lampung*

Sumber/Source: BMKG, Stasiun Klimatologi Pesawaran Lampung/*BMKG, Pesawaran Climatology Station, Lampung*

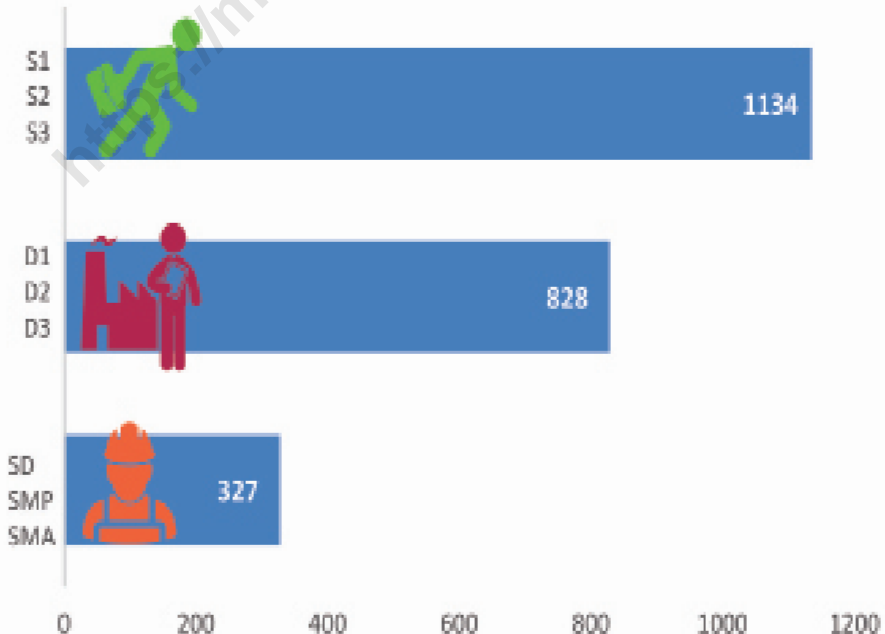


02

PEMERINTAHAN  
GOVERNMENT

JUMLAH PNS  
KAB. MESUJI

2019







**PENJELASAN TEKNIS****TECHNICAL NOTES**

1. Dewan Perwakilan Rakyat Daerah (DPRD) adalah lembaga perwakilan rakyat daerah yang berkedudukan sebagai unsur penyelenggaraan pemerintah daerah. Anggota DPRD dipilih melalui pemilihan umum (pemilu) dan dilantik dalam masa jabatan lima tahun.
  2. Pasal 1 Undang-Undang Nomor 43 Tahun 1999 memberikan pengertian PNS adalah mereka yang setelah memenuhi syarat-syarat yang ditentukan dalam peraturan dalam peraturan perundang-undangan yang berlaku, diangkat oleh pejabat yang berwenang dan disertai tugas dalam suatu jabatan Negeri atau disertai tugas Negara lainnya yang ditetapkan berdasarkan sesuatu peraturan perundang-undangan dan digaji menurut peraturan perundang-undangan yang berlaku.
  3. Pasal 2 ayat (1) Undang-Undang Nomor 43 Tahun 1999 tidak menyebutkan apa yang dimaksud dengan pengertian masing-masing bagiannya, namun disini dapat diambil suatu kesimpulan bahwa yang dimaksud dengan PNS adalah pegawai negeri bukan Tentara Nasional Indonesia, dan Kepolisian Negara Republik Indonesia.
1. *Regional House of Representatives (DPRD) is regional institution of representatives that serves as a component of the local government. DPRD members are elected through a general election and appointed for a five-year membership.*
  2. *Article 1 of Law Number 43 of 1999 provides that civil servants are those who, after fulfilling the conditions specified in the regulations in the applicable laws and regulations, are appointed by authorized officials and are entrusted with duties in a State office or assigned to other State duties. determined based on a statutory regulation and paid according to applicable laws and regulations.*
  3. *Article 2 paragraph (1) of Law Number 43 Year 1999 does not mention what is meant by the understanding of each part, but here a conclusion can be drawn that what is meant by civil servants are civil servants not the Indonesian National Army, and the Indonesian National Police.*

4. Realisasi Penerimaan dan Pengeluaran Kabupaten/Kota adalah realisasi/perhitungan APBD Kabupaten/Kota pada tiap tahun anggaran.
  5. Pendapatan Asli Daerah (PAD) adalah pendapatan yang diperoleh daerah yang dipungut berdasarkan peraturan daerah sesuai dengan peraturan perundang-undangan guna keperluan daerah yang bersangkutan dalam membiayai kegiatannya.
  6. Dana perimbangan adalah dana yang bersumber dari pendapatan APBN yang dialokasikan kepada daerah untuk mendanai kebutuhan daerah dalam rangka pelaksanaan desentralisasi.
  7. Lain-lain pendapatan yang sah adalah pendapatan lainnya dari pemerintah pusat dan atau dari instansi pusat , serta dari daerah lainnya.
4. *Actual revenue and expenditure of regency/municipality government is realization budget calculation for every fiscal year.*
  5. *Original Local Government revenue is revenue that withheld based on local regulations in accordance with the legislation , for the purpose of financing their activities.*
  6. *Balanced Budget is the fund coming from the state budget that allocated to regions to fund their needs in the context of decentralization.*
  7. *Other Legal Avenue is other income the coming from the central government and or from the central agencies , as well as from local government.*

**ULASAN**

Jumlah desa di Kabupaten Mesuji ada 105 desa dan kelurahan. Kecamatan Tanjung Raya memiliki jumlah desa terbanyak yaitu 21 desa, sedangkan untuk jumlah desa paling sedikit ada di Kecamatan Panca Jaya dengan jumlah 7 desa.

Pemerintahan daerah Kabupaten Mesuji terletak di Jalan Z.A. Pagar Alam, Wiralaga Mulya, Komplek Pemda Mesuji di Kecamatan Mesuji, dan dipimpin oleh Bupati yang membawahi Sekretaris Kabupaten, Bidang, Bagian, Dinas, Lembaga Teknis, Satuan Polisi Pamong, Kecamatan dan Kelurahan sesuai dengan PP No. 41 Tahun 2007 tentang Struktur Organisasi Perangkat Daerah.

Anggota Dewan Perwakilan Rakyat Daerah Kabupaten Mesuji 2019 ada sejumlah 35 orang, terdiri dari 27 laki-laki dan 8 perempuan. Terdapat 10 partai yang menduduki kursi DPRD diantaranya Partai Nasdem (10 kursi), PKB (5 kursi), PDIP (4 kursi), Partai Gerindra (4 kursi), Partai Golkar (4 kursi), PAN (3 kursi), Partai Demokrat (2 kursi), PPP (1 kursi), Partai Hanura (1 kursi), dan Partai Perindo (1 kursi).

Jumlah pegawai negeri sipil menurut dinas/instansi pemerintah di Kabupaten Mesuji 2019 adalah sebanyak 2.289 pegawai, yang terdiri dari 1.171 pegawai laki-laki dan 1.118 pegawai perempuan.

Jika dilihat dari pendidikan terakhirnya, mayoritas berpendidikan terakhir sarjana dengan jumlah 1.134

**DESCRIPTION**

*There are 105 villages in Tanggamus Regency. Tanjung Raya sub-district has the highest number of villages, 21 villages, while the least number of villages is in Panca Jaya sub-district with 7 villages.*

*Government of Tanggamus Regency is located at Z.A. Pagar Alam Street, Wiralaga Mulya, Government Complex in Mesuji District. Mesuji Regency Lead by the Regent which oversees the Local Secretary, Division, Section, institutions, technical Institutions, Civil Police Forces, districts and Villages in accordance with the government regulation number 41 of 2007 concerning Organizational Structure Regional Apparatus.*

*Member of Regional House of Representatives there are 35 people, consisting if 27 men and 8 women. There are 10 parties that occupy the seat of DPRD, including Nasdem Party (10 seats), PKB (5 seats), PDIP (4 seats), Gerindra Party (4 seats), Golkar Party (4 seats), PAN (3 seats), Demokrat Party (2 seats), PPP (1 seats), Hanura Party (1 seat), and Perindo Party (1 seat).*

*The number of civil servants according to government services / agencies in the 2019 Mesuji Regency is 2.289 employees, consisting of 1.171 male employees and 1.118 female employees. When viewed from the last education, the majority of educated graduates with a total of 1.134 employees.*

*When viewed from the last education, the majority of educated graduates with a total of 1.134 employees. When viewed*

pegawai. Jika dilihat berdasarkan golongannya, golongan III merupakan mayoritas dengan jumlah PNS sebanyak 1.327 pegawai, kemudian golongan II (493 pegawai), golongan IV (466 pegawai) dan golongan I (3 pegawai).

*by category, Group III is the majority with 1.327 civil servants, then Group II (493 employees), Group IV (466 employees) and Group I (3 employees).*

<https://mesujikab.bps.go.id>

## 2.1 WILAYAH ADMINISTRATIF ADMINISTRATIVE AREA

**Tabel** 2.1.1 Jumlah Desa<sup>1</sup>/Kelurahan Menurut Kecamatan di Kabupaten Mesuji, 2015–2019  
**Table** 2.1.1 *Number of Villages<sup>1</sup>/Kelurahan by Subdistrict in Mesuji Regency, 2015–2019*

Kecamatan Subdistrict	2015	2016	2017	2018	2019
(1)	(2)	(3)	(4)	(5)	(6)
Way Serdang	20	20	20	20	20
Simpang Pematang	13	13	13	13	13
Panca Jaya	7	7	7	7	7
Tanjung Raya	21	21	21	21	21
Mesuji	11	11	11	11	11
Mesuji Timur	20	20	20	20	20
Rawajitu Utara	13	13	13	13	13
<b>Mesuji</b>	<b>105</b>	<b>105</b>	<b>105</b>	<b>105</b>	<b>105</b>

Catatan/Note: <sup>1</sup>Termasuk Unit Permukiman Transmigrasi (UPT)/Include Transmigration Settlement Unit  
Sumber/Source: Peraturan Kepala Badan Pusat Statistik Nomor 1 Tahun 2020 Tanggal 5 Februari 2020 tentang Perubahan Atas Peraturan Kepala Badan Pusat Statistik Nomor 3 Tahun 2019 tentang Kode dan Nama Wilayah Kerja Statistik Tahun 2019/Chief Statistician Regulation Number 1/2020, February 5 2020, as a revision of Chief Statistician Regulation Number 3 of 2019 on Code and Name of Regional Level of Data Collection.

## 2.2 DEWAN PERWAKILAN RAKYAT DAERAH REGIONAL HOUSE OF REPRESENTATIVE

**Tabel 2.2.1** Jumlah Anggota Dewan Perwakilan Rakyat Daerah Menurut Partai Politik dan Jenis Kelamin di Kabupaten Mesuji, 2019  
*Number of Regional House of Representatives's Members by Political Parties and Sex in Mesuji Regency, 2019*

Partai Politik <i>Political Parties</i>	Laki-laki <i>Male</i>	Perempuan <i>Female</i>	Jumlah <i>Total</i>
(1)	(2)	(3)	(4)
Partai Nasional Demokrat	6	4	10
Partai Kebangkitan Bangsa	3	2	5
PDI Perjuangan	4	0	4
Partai Gerindra	4	0	4
Partai Golkar	3	1	4
Partai Amanat Nasional	3	0	3
Partai Demokrat	2	0	2
Partai Persatuan Pembangunan	1	0	1
Partai Hanura	1	0	1
Partai Perindo	0	1	1
<b>Mesuji</b>	<b>27</b>	<b>8</b>	<b>35</b>

Catatan/Note: -

Sumber/Source: Sekretariat DPRD Kabupaten Mesuji/Mesuji Regency Regional House of Representatives Secretariat

## 2.3 SUMBER DAYA MANUSIA HUMAN RESOURCES

**Tabel 2.3.1** Jumlah Pegawai Negeri Sipil Menurut Jabatan dan Jenis Kelamin di Kabupaten Mesuji, Desember 2018 dan Desember 2019  
*Number of Civil Servants by Occupation and Sex in Mesuji Regency, December 2018 dan December 2019*

Jabatan <i>Occupation</i>	2018		Jumlah <i>Total</i>
	Laki-laki <i>Male</i>	Perempuan <i>Female</i>	
(1)	(2)	(3)	(4)
<b>Fungsional Tertentu</b> <i>Specific Functional</i>			
<b>Fungsional Umum</b> <i>Staf General Functional</i>			
<b>Struktural/Structural</b>			
Eselon V/5th Echelon	-	-	-
Eselon IV/4th Echelon	121	56	177
Eselon III/3rd Echelon	112	15	127
Eselon II/2nd Echelon	23	-	23
Eselon I/1st Echelon	-	-	-
<b>Jumlah/Total</b>	<b>256</b>	<b>71</b>	<b>327</b>

Lanjutan Tabel/*Continued Table 2.3.1*

Jabatan <i>Occupation</i>	2019		Jumlah <i>Total</i>
	Laki-laki <i>Male</i>	Perempuan <i>Female</i>	
(1)	(5)	(6)	(7)
<b>Fungsional Tertentu</b> <i>Specific Functional</i>			
<b>Fungsional Umum</b> <i>Staf General Functional</i>			
<b>Struktural/Structural</b>			
Eselon V/5th Echelon	-	-	-
Eselon IV/4th Echelon	111	55	166
Eselon III/3rd Echelon	116	14	130
Eselon II/2nd Echelon	21	-	21
Eselon I/1st Echelon	-	-	-
<b>Jumlah/Total</b>	<b>248</b>	<b>69</b>	<b>317</b>

Catatan/Note: -

Sumber/Source: Badan Kepegawaian Daerah Kabupaten Mesuji/*Regional Personnel Agency of Mesuji Regency*



**Tabel**  
**Table** 2.3.2

**Jumlah Pegawai Negeri Sipil Menurut Tingkat Pendidikan dan Jenis Kelamin di Kabupaten Mesuji, Desember 2018 dan Desember 2019**  
**Number of Civil Servants by Educational Level and Sex in Mesuji Regency, December 2018 and December 2019**

Tingkat Pendidikan <i>Educational Level</i>	2018		
	Laki-laki <i>Male</i>	Perempuan <i>Female</i>	Jumlah <i>Total</i>
(1)	(2)	(3)	(4)
Sampai dengan SD <i>Up to Primary School</i>	6	2	8
SMP/Sederajat <i>General Vocational Junior High School</i>	21	8	29
SMA/Sederajat <i>General/Vocational Senior High School</i>	231	142	373
Diploma I, II/Akta I, II <i>Diploma I, II/Akta I, II</i>	150	134	284
Diploma III/Akta III/Sarjana Muda <i>Diploma III/Akta III/Bachelor</i>	123	269	392
Tingkat Sarjana/Doktor/Ph.D <i>University Graduates</i>	636	438	1074
<b>Jumlah/Total</b>	<b>1167</b>	<b>993</b>	<b>2160</b>

Lanjutan Tabel/*Continued Table 2.3.2*

Tingkat Pendidikan <i>Educational Level</i>	2019		
	Laki-laki <i>Male</i>	Perempuan <i>Female</i>	Jumlah <i>Total</i>
(1)	(2)	(3)	(4)
Sampai dengan SD <i>Up to Primary School</i>	4	2	6
SMP/Sederajat <i>General Vocational Junior High School</i>	17	5	22
SMA/Sederajat <i>General/Vocational Senior High School</i>	189	110	299
Diploma I, II/Akta I, II <i>Diploma I, II/Akta I, II</i>	127	117	244
Diploma III/Akta III/Sarjana Muda <i>Diploma III/Akta III/Bachelor</i>	191	393	584
Tingkat Sarjana/Doktor/Ph.D <i>University Graduates</i>	643	491	1 134
<b>Jumlah/Total</b>	<b>1 171</b>	<b>1 118</b>	<b>2 289</b>

Catatan/Note: -

Sumber/Source: Badan Kepegawaian Daerah Kabupaten Mesuji/*Regional Personnel Agency of Mesuji Regency*

**Tabel**  
**Table** 2.3.3

**Jumlah Pegawai Negeri Sipil Menurut Tingkat  
Kepangkatan dan Jenis Kelamin di Kabupaten Mesuji  
Desember 2018 dan Desember 2019**  
*Number of Civil Servants by Hierarchy and Sex in Mesuji  
Regency, December 2018 and December 2019*

Pangkat/Golongan/Ruang Hierarchy	2018		
	Laki-laki Male	Perempuan Female	Jumlah Total
(1)	(2)	(3)	(4)
1. I/A (Juru Muda)	-	1	1
2. I/B (Juru Muda Tingkat I)	-	-	-
3. I/C (Juru)	6	7	13
4. I/D (Juru Tingkat I)	2	1	3
<b>Golongan I/Range I</b>	<b>8</b>	<b>9</b>	<b>17</b>
5. II/A (Pengatur Muda)	91	69	160
6. II/B (Pengatur Muda Tingkat I)	33	15	48
7. II/C (Pengatur)	76	132	208
8. II/D (Pengatur Tingkat I)	56	96	152
<b>Golongan II/Range II</b>	<b>256</b>	<b>312</b>	<b>568</b>
9. III/A (Penata Muda)	110	180	290
10. III/B (Penata Muda Tingkat I)	121	97	218
11. III/C (Penata)	231	171	402
12. III/D (Penata Tingkat I)	132	74	206
<b>Golongan III/Range III</b>	<b>594</b>	<b>522</b>	<b>1 116</b>
13. IV/A (Pembina)	201	109	310
14. IV/B (Pembina Tingkat I)	89	41	130
15. IV/C (Pembina Utama Muda)	19	-	19
16. IV/D (Pembina Utama Madya)	-	-	0
17. IV/E (Pembina Utama)	-	-	-
<b>Golongan IV/Range IV</b>	<b>309</b>	<b>150</b>	<b>459</b>
<b>Jumlah/Total</b>	<b>1 167</b>	<b>993</b>	<b>2 160</b>

Lanjutan Tabel/*Continued Table 2.3.3*

Pangkat/Golongan/Ruang <i>Hierarchy</i>	2019		
	Laki-laki <i>Male</i>	Perempuan <i>Female</i>	Jumlah <i>Total</i>
(1)	(5)	(6)	(7)
1. I/A (Juru Muda)	-	-	-
2. I/B (Juru Muda Tingkat I)	-	-	-
3. I/C (Juru)	1	1	2
4. I/D (Juru Tingkat I)	1	-	1
<b>Golongan I/Range I</b>	<b>2</b>	<b>1</b>	<b>3</b>
5. II/A (Pengatur Muda)	25	15	40
6. II/B (Pengatur Muda Tingkat I)	68	46	144
7. II/C (Pengatur)	42	146	188
8. II/D (Pengatur Tingkat I)	76	75	151
<b>Golongan II/Range II</b>	<b>211</b>	<b>282</b>	<b>493</b>
9. III/A (Penata Muda)	174	249	423
10. III/B (Penata Muda Tingkat I)	133	188	321
11. III/C (Penata)	151	101	252
12. III/D (Penata Tingkat I)	199	132	331
<b>Golongan III/Range III</b>	<b>657</b>	<b>670</b>	<b>1 327</b>
13. IV/A (Pembina)	171	91	262
14. IV/B (Pembina Tingkat I)	110	74	184
15. IV/C (Pembina Utama Muda)	20	-	20
16. IV/D (Pembina Utama Madya)	-	-	-
17. IV/E (Pembina Utama)	-	-	-
<b>Golongan IV/Range IV</b>	<b>301</b>	<b>165</b>	<b>466</b>
<b>Jumlah/Total</b>	<b>1 171</b>	<b>1 118</b>	<b>2 289</b>

Catatan/Note: -

Sumber/Source: Badan Kepegawaian Daerah Kabupaten Mesuji/*Regional Personnel Agency of Mesuji Regency*

## 2.4 KEUANGAN PEMERINTAH GOVERNMENT FINANCE

**Tabel 2.4.1** Realisasi Pendapatan Pemerintah Kabupaten Mesuji Menurut Jenis Pendapatan (ribu rupiah), 2016–2019  
*Actual Mesuji Regency Government Revenues by Kind of Revenues (thousand rupiahs), 2016–2019*

Jenis Pendapatan/Kind of Revenues	2016	2017
(1)	(2)	(3)
<b>1. Pendapatan Asli Daerah (PAD)/Regional Revenue</b>	<b>28 718 079,00</b>	<b>22 114 016,97</b>
1.1 Pajak Daerah/Regional Tax	4 966 000,00	7 373 015,84
1.2 Retribusi Daerah/Regional Retribution	5 608 200,00	1 366 932,44
1.3 Hasil Perusahaan Milik Daerah dan Pengelolaan Kekayaan Daerah yang Dipisahkan/Regional-Owned Company Revenue and Separated Management of Regional Wealth	1 300 000,00	1 056 603,17
1.4 Lain-lain PAD yang Sah/Other Regional Revenue	16 843 879,00	12 317 465,52
<b>2. Dana Perimbangan/Balance Funds</b>	<b>665 866 314,00</b>	<b>577 752 823,93</b>
2.1 Bagi Hasil Pajak/Tax Sharing Revenue	22 745 793,00	17 366 111,10
2.2 Bagi Hasil Bukan Pajak/Sumber Daya Alam/Non-Tax Sharing Revenue/Natural Resources	11 081 120,00	17 410 933,24
2.3 Dana Alokasi Umum/General Allocation Fund	447 672 298,00	444 344 769,00
2.4 Dana Alokasi Khusus/Special Allocation Fund	118 407 270,00	98 631 010,59
<b>3. Lain-lain Pendapatan yang Sah/Other Revenue</b>	<b>87 868 412,57</b>	<b>148 772 525,62</b>
3.1 Pendapatan Hibah/Grant	9 500 000,00	
3.2 Dana Darurat/Emergency Fund	-	
3.3 Dana Bagi Hasil Pajak dari Provinsi dan Pemerintah Daerah Lainnya/Tax Sharing Revenue from Provincial and Other Regional Governments	43 454 205,15	
3.4 Dana Penyesuaian dan Otonomi Daerah/Regional Adjustment and Autonomy Fund	34 914 207,42	
3.5 Bantuan Keuangan dari Provinsi atau Pemerintah Daerah Lainnya/Financial Assistance from Provincial or Other Regional Governments	-	
3.6 Lainnya/Others	-	
<b>Jumlah/Total</b>	<b>782 452 805,57</b>	<b>748 639 366,53</b>

Lanjutan Tabel/Continued Table 2.4.1

Jenis Pendapatan/Kind of Revenues	2018	2019*
(1)	(4)	(5)
<b>1. Pendapatan Asli Daerah (PAD)/Regional Revenue</b>	<b>32 767 743,90</b>	<b>45 625 967,28</b>
1.1 Pajak Daerah/Regional Tax	9 101 628,92	11 578 664,20
1.2 Retribusi Daerah/Regional Retribution	2 813 349,65	7 331 167,32
1.3 Hasil Perusahaan Milik Daerah dan Pengelolaan Kekayaan Daerah yang Dipisahkan/Regional-Owned Company Revenue and Separated Management of Regional Wealth	1 067 293,19	1 606 943,09
1.4 Lain-lain PAD yang Sah/Other Regional Revenue	19 185 472,13	25 109 192,65
<b>2. Dana Perimbangan/Balance Funds</b>	<b>585 416 786,62</b>	<b>632 875 492,47</b>
2.1 Bagi Hasil Pajak/Tax Sharing Revenue		15 566 847,72
2.2 Bagi Hasil Bukan Pajak/Sumber Daya Alam/Non-Tax Sharing Revenue/Natural Resources		6 448 788,79
2.3 Dana Alokasi Umum/General Allocation Fund		455 225 458,00
2.4 Dana Alokasi Khusus/Special Allocation Fund		155 634 397,96
<b>3. Lain-lain Pendapatan yang Sah/Other Revenue</b>	<b>195 545 790,12</b>	<b>132 686 895,94</b>
3.1 Pendapatan Hibah/Grant		30 918 948,94
3.2 Dana Darurat/Emergency Fund		
3.3 Dana Bagi Hasil Pajak dari Provinsi dan Pemerintah Daerah Lainnya/Tax Sharing Revenue from Provincial and Other Regional Governments		
3.4 Dana Penyesuaian dan Otonomi Daerah/Regional Adjustment and Autonomy Fund		
3.5 Bantuan Keuangan dari Provinsi atau Pemerintah Daerah Lainnya/Financial Assistance from Provincial or Other Regional Governments		
3.6 Lainnya/Others		101 767 947,00
<b>Jumlah/Total</b>	<b>843 954 181,77</b>	<b>895 070 241,90</b>

**Tabel**  
**Table** 2.4.2**Realisasi Belanja Pemerintah Kabupaten Mesuji Menurut  
Jenis Belanja (ribu rupiah), 2016–2019**  
**Actual Mesuji Regency Government Expenditures by Kind of  
Expenditures (thousand rupiahs), 2016–2019**

Jenis Pendapatan Kind of Revenues	2016	2017
(1)	(2)	(3)
<b>1. Belanja Tidak Langsung/Indirect Expenditures</b>	<b>375 673 597,99</b>	
1.1 Belanja Pegawai/Personnel Expenditures	198 177 602,12	229 164 974,48
1.2 Belanja Bunga/Interest Expenditures	-	
1.3 Belanja Subsidi/Subsidies Expenditures	-	
1.4 Belanja Hibah/Grant Expenditures	13 605 000,00	5 498 387,33
1.5 Belanja Bantuan Sosial/Social Aid Expenditures	29 157 000,00	15 235 000,00
1.6 Belanja Bagi Hasil/Sharing Fund Expenditure	1 058 747,24	-
1.7 Belanja Bantuan Keuangan/Financial Aids Expenditures	132 565 146,27	132 069 059,84
1.8 Belanja Tidak Terduga/Unpredicted Expenditures	1 110 102,36	143 400,00
<b>2. Belanja Langsung/Direct Expenditures</b>	<b>448 257 257,92</b>	
2.1 Belanja Pegawai/Personnel Expenditures	55 965 871,00	
2.2 Belanja Barang dan Jasa/Goods and Services Expenditures	140 984 807,76	139 167 179,55
2.3 Belanja Modal/Capital Expenditure	251 306 579,16	168 470 345,70
<b>3. Belanja Lain-lain/Other Expenditures</b>		
<b>Jumlah/Total</b>	<b>823 930 855,91</b>	<b>689 748 346,90</b>

Lanjutan Tabel/Continued Table 2.4.2

Jenis Pendapatan Kind of Revenues	2018	2019*
(1)	(4)	(5)
<b>1. Belanja Tidak Langsung/Indirect Expenditures</b>		
1.1 Belanja Pegawai/Personnel Expenditures	253 870 573,41	214 089 545,32
1.2 Belanja Bunga/Interest Expenditures		-
1.3 Belanja Subsidi/Subsidies Expenditures		
1.4 Belanja Hibah/Grant Expenditures	8 383 482,27	8 736 650,00
1.5 Belanja Bantuan Sosial/Social Aid Expenditures	32 956 900,00	20 217 850,00
1.6 Belanja Bagi Hasil/Sharing Fund Expenditure		
1.7 Belanja Bantuan Keuangan/Financial Aids Expenditures		
1.8 Belanja Tidak Terduga/Unpredicted Expenditures	512 614,91	1 048 525,00
<b>2. Belanja Langsung/Direct Expenditures</b>		
2.1 Belanja Pegawai/Personnel Expenditures		
2.2 Belanja Barang dan Jasa/Goods and Services Expenditures	140 851 274,61	287 713 401,37
2.3 Belanja Modal/Capital Expenditure	240 570 347,86	215 958 059,15
<b>3. Belanja Lain-lain/Other Expenditures</b>	135 515 102,57	
<b>Jumlah/Total</b>	<b>812 660 322,64</b>	<b>747 764 030,84</b>

Catatan/Note: \*Data yang ditampilkan merupakan kondisi *unaudited*./ \*The data displayed is an *unaudited condition*.  
Template tabel berbeda dengan template data yang didapat dari sumber/ The table template is different from the  
template data obtained from the source.

Sumber/Source: Badan Pengelola Keuangan Dan Aset Daerah Kabupaten Mesuji/Regional Financial and Asset Management Office of  
Mesuji Regency



## PENDUDUK DAN KETENAGAKERJAAN POPULATION AND EMPLOYMENT

### PENDUDUK MESUJI

2019

Rasio Jenis Kelamin

Jumlah Penduduk



**200.198** Jiwa

**109,43**





**PENJELASAN TEKNIS**

**TECHNICAL NOTES**

- |   |   |
|---|---|
| <p>1. Sumber utama data kependudukan adalah sensus penduduk yang dilaksanakan setiap sepuluh tahun sekali. Sensus penduduk telah dilaksanakan sebanyak enam kali sejak Indonesia merdeka, yaitu tahun 1961, 1971, 1980, 1990, 2000, dan 2010.</p>   | <p>1. <i>The main source of demographic data is population census, which is conducted every ten years. Population Census has been conducted six times since Indonesia's independence: 1961, 1971, 1980, 1990, 2000, and 2010.</i></p>   |
| <p>2. Di dalam sensus penduduk, pencacahan dilakukan terhadap seluruh penduduk yang berdomisili di wilayah teritorial Indonesia termasuk warga negara asing kecuali anggota korps diplomatik negara sahabat beserta keluarganya.</p>  | <p>2. <i>The population census enumerates all residents who domicile in the entire territory of Indonesia including foreign citizens except the diplomatic corps members and their families.</i></p>  |
| <p>3. Metode pengumpulan data dalam sensus dilakukan dengan wawancara antara petugas sensus dengan responden dan juga melalui e-census. Pencatatan penduduk menggunakan konsep <i>usual residence</i>, yaitu konsep di mana penduduk biasa bertempat tinggal. Bagi penduduk yang bertempat tinggal tetap dicacah di mana mereka biasa tinggal, sedangkan untuk penduduk yang tidak bertempat tinggal tetap dicacah di tempat di mana mereka ditemukan petugas sensus pada malam 'Hari Sensus'. Termasuk penduduk yang tidak bertempat tinggal tetap adalah tuna wisma, awak kapal berbendera Indonesia,</p> | <p>3. <i>The method of data collection in a population census involves interviewing respondents and conducting e-census. Enumeration of the population uses the concept of "usual residence", which is the concept of "places where people usually live". De jure was applied to the permanent residents, while de facto was applied to non-permanent residents. The permanent residents were enumerated in place where they normally live, the non-permanent residents were enumerated where they were found by the enumerators, on the night of 'Census Date'. The non permanent residents include homeless people,</i></p> |

penghuni perahu/rumah apung, masyarakat terpencil/terasing, dan pengungsi. Bagi mereka yang mempunyai tempat tinggal tetap dan sedang bepergian ke luar wilayah lebih dari enam bulan, tidak dicacah di tempat tinggalnya, tetapi dicacah di tempat tujuannya.

*ship crew, boat people, remote area community, and internally displaced persons. Those who had permanent residence and travelling away from their home for six months or more were not enumerated in their permanent place, but in the place where they were during the census.*

4. Untuk tahun yang tidak dilaksanakan sensus penduduk, data kependudukan diperoleh dari hasil proyeksi penduduk. Proyeksi penduduk merupakan suatu perhitungan ilmiah yang didasarkan pada asumsi dari komponen-komponen perubahan penduduk, yaitu kelahiran, kematian, dan migrasi. Proyeksi penduduk Indonesia 2010–2035 menggunakan data dasar penduduk hasil SP2010.
  5. Penduduk Indonesia adalah semua orang yang berdomisili di wilayah teritorial Indonesia selama 6 bulan atau lebih dan atau mereka yang berdomisili kurang dari 6 bulan tetapi bertujuan menetap.
  6. Laju pertumbuhan penduduk adalah angka yang menunjukkan persentase pertambahan penduduk dalam jangka waktu tertentu.
4. *For the periods where the population census is not conducted, population projection is done to estimate population during those years. The population projection is an estimate based on the demographic components, such as birth, death, and migration. Indonesia's 2010–2035 population projection used the 2010 Population Census as the base population*
  5. *The population of Indonesia are all residents of the entire territory of Indonesia who have stayed for six months or longer, and those who intended to stay more than six months even though their length of stay is less than six months.*
  6. *The growth rate of population is the number that show percentage of population growth within a specified period.*

7. Kepadatan penduduk adalah rasio banyaknya penduduk per kilometer persegi.
  8. Rasio jenis kelamin adalah perbandingan antara penduduk laki-laki dan penduduk perempuan pada suatu wilayah dan waktu tertentu. Biasanya dinyatakan dengan banyaknya penduduk laki-laki untuk 100 penduduk perempuan.
  9. Distribusi penduduk adalah pola persebaran penduduk di suatu wilayah, baik berdasarkan batas-batas geografis maupun berdasarkan batas-batas administrasi pemerintahan.
  10. Komposisi penduduk adalah pola persebaran penduduk menurut karakteristiknya, contoh: penduduk menurut kelompok umur, penduduk menurut jenis kelamin.
  11. Penduduk yang termasuk angkatan kerja adalah penduduk usia kerja (15 tahun dan lebih) yang bekerja, atau punya pekerjaan namun sementara tidak bekerja dan pengangguran.
  12. Penduduk yang termasuk bukan angkatan kerja adalah penduduk usia kerja (15 tahun dan lebih) yang masih sekolah, mengurus rumah tangga atau melaksanakan kegiatan lainnya selain kegiatan pribadi.
7. *Population density is ratio of population per square kilometer.*
  8. *Sex ratio is the ratio of males population to females population in a given area and time, usually expressed as the number of males for every 100 females.*
  9. *Population distribution is the pattern of population distribution in an area, either by geographic boundaries or by government administrative boundaries.*
  10. *Population composition is the pattern of population distribution by its characteristics, example: population by age group, population by sex.*
  11. *The population included in economically active is the working age population (15 years and over) who work, or have work but are temporarily unemployed and unemployment.*
  12. *Residents who are not economically active are residents of working age (15 years and over) who are still in school, take care of the household or carry out other activities other than personal activities*

13. Bekerja adalah kegiatan ekonomi yang dilakukan oleh seseorang dengan maksud memperoleh atau membantu memperoleh pendapatan atau keuntungan, paling sedikit 1 jam (tidak terputus) dalam seminggu yang lalu. Kegiatan tersebut termasuk pola kegiatan pekerja tak dibayar yang membantu dalam suatu usaha/kegiatan ekonomi.
14. Punya pekerjaan tetapi sementara tidak bekerja adalah keadaan dari seseorang yang mempunyai pekerjaan tetapi selama seminggu yang lalu sementara tidak bekerja karena berbagai sebab, seperti: sakit, cuti, menunggu panen, mogok dan sebagainya.
15. Penganggur terbuka, terdiri dari: Mereka yang tak punya pekerjaan dan mencari pekerjaan. Mereka yang tak punya pekerjaan dan mempersiapkan usaha. Mereka yang tak punya pekerjaan dan tidak mencari pekerjaan, karena merasa tidak mungkin mendapatkan pekerjaan. Mereka yang sudah punya pekerjaan, tetapi belum mulai bekerja (lihat pada "An ILO Manual on Concepts and Methods"). Mencari pekerjaan adalah kegiatan seseorang yang pada saat survei orang tersebut sedang mencari pekerjaan, seperti mereka: Yang belum pernah bekerja dan sedang berusaha mendapatkan pekerjaan. Yang
13. *Working: an activity done by a person who worked for pay or assisted others in obtaining pay or profit for the duration at least one hour during the survey week. Include an unpaid worker who help an economically activity/ business.*
14. *Temporarily absent from work, but having job: an activity done by a person who had a job, but was temporarily absent from work for some reasons during the survey week, i.e: sick, on leave, waiting for harvest season, on strike etc.*
15. *Unemployment, which consists of: Person without work but looking for work. Person without work who have established a new business/ firm. Person without work who were not looking for work, because they do not expect to find work. Person who have made arrangements to start work on a date subsequent to the reference period (future starts). Looking for work is a person which during the survey that is looking for work, such as: Those who never work and looking for a work. Those who had work, but resigned or dismissed from her/his work because of some reasons and trying for looking a work. Those who work or have a job, but still trying to looking for*

sudah pernah bekerja, karena sesuatu hal berhenti atau diberhentikan dan sedang berusaha untuk mendapatkan pekerjaan. Yang bekerja atau mempunyai pekerjaan, tetapi karena sesuatu hal masih berusaha untuk mendapatkan pekerjaan lain. Usaha mencari pekerjaan ini tidak terbatas pada seminggu sebelum pencacahan, jadi mereka yang sedang berusaha mendapatkan pekerjaan dan yang permohonannya telah dikirim lebih dari satu minggu yang lalu tetap dianggap sebagai mencari pekerjaan asalkan seminggu yang lalu masih mengharapkan pekerjaan yang dicari. Mereka yang sedang bekerja dan berusaha untuk mendapatkan pekerjaan yang lain tidak dapat disebut sebagai penganggur terbuka. Mempersiapkan suatu usaha adalah suatu kegiatan yang dilakukan seseorang dalam rangka mempersiapkan suatu usaha/pekerjaan yang "baru", yang bertujuan untuk memperoleh penghasilan/keuntungan atas resiko sendiri, baik dengan atau tanpa mempekerjakan buruh/pekerja dibayar maupun tidak dibayar. Mempersiapkan yang dimaksud adalah apabila "tindakannya nyata" seperti: mengumpulkan modal atau perlengkapan/alat, mencari lokasi/tempat, mengurus surat ijin usaha dan sebagainya, telah/sedang dilakukan. Mempersiapkan usaha tidak termasuk yang baru merencanakan, berniat, dan baru mengikuti kursus/pelatihan dalam rangka membuka usaha. Mempersiapkan suatu usaha yang

*another job because of some reasons. This activity is not limited to a week during survey period, but for those who have been trying to looking for a job who sent the application for more than a week before the survey is considered for looking for a job as long as still expecting a job last week. For those who are working and still trying to looking for work is not categorized as unemployment. Person who established a new business/firm is he/she who established a new business/firm in obtaining profit at his/her own risk with or without paid or unpaid worker. Meaning if they do a real as their effort such as: collecting capitals, preparing equipments, looking for business location, applying for business permission letter, that had been done or being done by someone. This activity does not include persons who just have plans to do, intend, or following a course/training to prepare a business/firm. In this case commonly for those who want to be worker or employer on their own account assisted by temporary worker/unpaid worker or employer assisted by permanent worker/paid worker.*

nantinya cenderung pada pekerjaan sebagai berusaha sendiri (own account worker) atau sebagai berusaha dibantu buruh tidak tetap/buruh tak dibayar atau sebagai berusaha dibantu buruh tetap/buruh dibayar.

16. Sekolah adalah kegiatan seseorang untuk bersekolah di sekolah formal, mulai dari pendidikan dasar sampai dengan pendidikan tinggi selama seminggu yang lalu sebelum pencacahan. Tidak termasuk yang sedang libur sekolah.
  17. Mengurus rumah tangga adalah kegiatan seseorang yang mengurus rumah tangga tanpa mendapatkan upah, misalnya: ibu-ibu rumah tangga dan anaknya yang membantu mengurus rumah tangga. Sebaliknya pembantu rumah tangga yang mendapatkan upah walaupun pekerjaannya mengurus rumah tangga dianggap bekerja.
  18. Kegiatan lainnya adalah kegiatan seseorang selain disebut di atas, yakni mereka yang sudah pensiun, orang-orang yang cacat jasmani (buta, bisu dan sebagainya) yang tidak melakukan sesuatu pekerjaan seminggu yang lalu.
  19. Pendidikan tertinggi yang ditamatkan adalah tingkat pendidikan yang dicapai seseorang setelah mengikuti
16. *Students : persons who were regularly attending a formal school (exclude students who were on school holidays).*
  17. *Housekeepers: persons who were engaged in household duties in their own home, or persons who helped in managing household chores without payment, e.g. housewives and their children who are doing household work. However, an activity undertaken by a servant is considered as work.*
  18. *Others: persons performing activities other than the ones mentioned above, such as retirement and those who are disabled (deaf, mute, etc).*
  19. *Educational attainment: the highest educational level completed by a person, verified with the receipt of a diploma or a letter of completion/ certificate.*



pelajaran pada kelas tertinggi suatu tingkatan sekolah dengan mendapatkan tanda tamat (ijazah).

20. Status pekerjaan adalah jenis kedudukan seseorang dalam melakukan pekerjaan di suatu unit usaha/kegiatan. Mulai tahun 2001 status pekerjaan dibedakan menjadi 7 kategori yaitu:
- Berusaha sendiri, adalah bekerja atau berusaha dengan menanggung resiko secara ekonomis, yaitu dengan tidak kembalinya ongkos produksi yang telah dikeluarkan dalam rangka usahanya tersebut, serta tidak menggunakan pekerja dibayar maupun pekerja tak dibayar, termasuk yang sifat pekerjaannya memerlukan teknologi atau keahlian khusus.
  - Berusaha dibantu buruh tidak tetap/buruh tak dibayar, adalah bekerja atau berusaha atas resiko sendiri, dan menggunakan buruh/pekerja tak dibayar dan atau buruh/pekerja tidak tetap.
  - Berusaha dibantu buruh tetap/buruh dibayar, adalah berusaha atas resiko sendiri dan mempekerjakan paling sedikit satu orang buruh/pekerja tetap yang dibayar.
  - Buruh/Karyawan/Pegawai, adalah seseorang yang bekerja pada orang lain atau instansi/kantor/perusahaan secara tetap dengan menerima upah/gaji baik berupa uang maupun barang.

20. *Employment status is the status of a person at the place where he/she works. There are seven different categories:*
- Own-account worker, is a person who works at her/his own risk without assisted by paid per mount worker or unpaid worker include technical job or skill job.*
  - Employer assisted by temporary workers/unpaid worker, a person who works at her/his own risk and assisted by temporary worker/unpaid worker.*
  - Employer assisted by permanent workers/paid workers, is a person who does his/her business at her/his own risk at least one assisted by paid permanent worker.*
  - Employee, is a person who work permanently for other people or institution/office/company and gains some money/cash or goods as wage/salary. Labor who have no permanent employer is not categorized as a laborer/ worker/ employee but casual worker. A laborers, in general is considered to have a permanent employer if he has the same employer during the past month, particularly for building construction sector is 3 months. If the employer is an institution, more than 1 (one) is allowed.*
  - Casual employee in agriculture, is a person who does not work*

Buruh yang tidak mempunyai majikan tetap, tidak digolongkan sebagai buruh/karyawan, tetapi sebagai pekerja bebas. Seseorang dianggap memiliki majikan tetap jika memiliki 1 (satu) majikan (orang/rumah tangga) yang sama dalam sebulan terakhir, khusus pada sektor bangunan batasannya tiga bulan. Apabila majikannya instansi/ lembaga, boleh lebih dari satu.

e. Pekerja bebas di pertanian, adalah seseorang yang bekerja pada orang lain/majikan/institusi yang tidak tetap (lebih dari 1 majikan dalam sebulan terakhir) di usaha pertanian baik berupa usaha rumah tangga maupun bukan usaha rumah tangga atas dasar balas jasa dengan menerima upah atau imbalan baik berupa uang maupun barang, dan baik dengan sistem pembayaran harian maupun borongan. Usaha pertanian meliputi: pertanian tanaman pangan, perkebunan, kehutanan, peternakan, perikanan dan perburuan, termasuk juga jasa pertanian.

f. Majikan adalah orang atau pihak yang memberikan pekerjaan dengan pembayaran yang disepakati.

g. Pekerja bebas di nonpertanian adalah seseorang yang bekerja pada orang lain/majikan/institusi yang tidak tetap (lebih dari 1 majikan dalam sebulan terakhir), di usaha non pertanian dengan

*permanently for other people/ employer/ institution (more than 1 employer during the last 1 month) in agricultural sector either home industry or not home industry based on remuneration paid with money or goods, and based on daily or contract payment system. Agricultural industry covers food-based agricultural, plantation, forestry, livestock, fishery, hunting, including agricultural services.*

*f. Employer is a person who gives a job with an agreement payment.*

*g. Casual employee not in agriculture, is a person who does not work permanently for other people/employer/ institution (more than 1 employer during then past 1 month) in non agricultural and gets money or goods as wage/ salary either based on daily or contract payment system. Those sectors include non agricultural sector: mining, manufactures, electricity, gas and water, construction, trade, transportation, storage, and communication, financing, insurance, real estate, and business services, community, social, and personal services.*

*h. Family/Unpaid worker, is a person who works for other people without pay in cash or goods.*

menerima upah atau imbalan baik berupa uang maupun barang dan baik dengan sistem pembayaran harian maupun borongan. Usaha non pertanian meliputi: usaha di sektor pertambangan, industri, listrik, gas dan air, sektor konstruksi/ bangunan, sektor perdagangan, sektor angkutan, pergudangan dan komunikasi, sektor keuangan, asuransi, usaha persewaan bangunan, tanah dan jasa perusahaan, sektor jasa kemasyarakatan, sosial dan perorangan. Huruf e dan f yang dikembangkan mulai pada publikasi 2001, pada tahun 2000 dan sebelumnya dikategorikan pada huruf d dan a (huruf e termasuk dalam d dan huruf f termasuk dalam a).

h. Pekerja keluarga/tak dibayar adalah seseorang yang bekerja membantu orang lain yang berusaha dengan tidak mendapat upah/gaji, baik berupa uang maupun barang.

**ULASAN****DESCRIPTION****Penduduk**

Penduduk Kabupaten Mesuji berdasarkan proyeksi penduduk tahun 2019 sebanyak 200.198 jiwa yang terdiri atas 104.606 jiwa penduduk laki-laki dan 95.592 jiwa penduduk perempuan. Sedangkan jumlah registrasi penduduk Mesuji 2019 ada sebanyak 230.373 jiwa. Sementara itu besarnya angka rasio jenis kelamin berdasarkan hasil proyeksi tahun 2019 penduduk laki-laki terhadap penduduk perempuan sebesar 109,43.

Kepadatan penduduk di Kabupaten Mesuji tahun 2019 berdasarkan hasil registrasi mencapai 106 jiwa/km<sup>2</sup> sedangkan kepadatan penduduk hasil proyeksi mencapai 92 jiwa/km<sup>2</sup>. Kepadatan Penduduk di tujuh kecamatan cukup beragam dengan kepadatan penduduk tertinggi terletak di Kecamatan Panca Jaya yang mencapai 192 jiwa/km<sup>2</sup> dan terendah di Kecamatan Mesuji Timur dengan kepadatan penduduk 55 jiwa/km<sup>2</sup>.

**Ketenagakerjaan**

Jumlah angkatan kerja di Kabupaten Mesuji tahun 2019 sebanyak 99.121 orang, terdiri dari 68.364 laki-laki dan 30.757 perempuan. Sedangkan untuk bukan angkatan kerja sebanyak 45.309 orang yang terdiri dari 7.520 laki-laki dan 37.789 perempuan.

Persentase penduduk yang bekerja terhadap angkatan kerja ada 96,38 persen, dan persentase angkatan kerja terhadap penduduk usia kerja ada 31,37 persen.

**Population**

*The population of Mesuji Regency is based on the projected population in 2019 of 200,198 people consisting of 104,606 inhabitants of the male population and 95,592 inhabitants of the female population. While the number of Mesuji 2019 residents there are 230,373 people. Meanwhile, the size of the sex ratio based on the results of the 2019 projection of the male population to the female population is 109.43.*

*Population density in Mesuji Regency in 2019 based on the registration results reached 106 people/km<sup>2</sup> while the population density projection results reached 92 people/km<sup>2</sup>. Population density in seven sub-districts is quite diverse with the highest population density being in the Panca Jaya Subdistrict that reaches 192 people/km<sup>2</sup> and the lowest is in Mesuji Timur Subdistrict of 55 people/km<sup>2</sup>.*

**Employment**

*The total workforce in Mesuji Regency in 2019 was 99,121 people, consisting of 68,364 men and 30,757 women. While for the non-labor force, 45,309 people consisted of 7,520 men and 37,789 women.*

*The percentage of the population working for the workforce is 96.38 percent, and the percentage of the labor force against the working age population is 31.37 percent.*

*Based on their employment status, the majority of residents who work in*

Berdasarkan status pekerjaannya, penduduk yang bekerja di Kabupaten Mesuji 2019 mayoritas berstatus berusaha sendiri yakni sebanyak 24.402 orang.

*Mesuji Regency in 2019 have the status of own account worker, namely 24,402 people.*

<https://mesujikab.bps.go.id>

### 3.1 PENDUDUK POPULATION

**Tabel** 3.1.1 **Penduduk, Laju Pertumbuhan Penduduk per Tahun, Distribusi Persentase Penduduk, Kepadatan Penduduk, Rasio Jenis Kelamin Penduduk Menurut Kecamatan di Kabupaten Mesuji, 2019**  
*Population, Annual Population Growth Rate, Percentage Distribution of Population, Population Density, and Population Sex Ratio by Subdistrict in Mesuji Regency, 2019*

Kecamatan Subdistrict	Penduduk (ribu) Population (thousand)	Laju Pertumbuhan Penduduk per Tahun 2018–2019 Annual Population Growth Rate (%) 2018–2019
(1)	(2)	(3)
Way Serdang	46 246	0,38
Simpang Pematang	29 776	1,11
Panca Jaya	18 722	-7,33
Tanjung Raya	45 806	0,23
Mesuji	23 231	-1,88
Mesuji Timur	38 846	-0,30
Rawajitu Utara	27 746	-0,03
<b>Mesuji</b>	<b>230 373</b>	<b>-0,62</b>
Hasil Registrasi/Registration Result	<b>230 373</b>	<b>-0,62</b>
Hasil Proyeksi <sup>1</sup> /Projection Result <sup>1</sup>	<b>200 198</b>	<b>0,51</b>

Lanjutan Tabel/*Continued Table 3.1.1*

Kecamatan <i>Subdistrict</i>	Persentase Penduduk <i>Percentage of Total Population</i>	Kepadatan Penduduk per km <sup>2</sup> <i>Population Density per sq.km</i>
(1)	(7)	(8)
Way Serdang	20,11	154
Simpang Pematang	12,59	176
Panca Jaya	7,97	192
Tanjung Raya	19,53	127
Mesuji	10,34	90
Mesuji Timur	17,20	55
Rawajitu Utara	12,26	104
<b>Mesuji</b>	<b>100,00</b>	<b>106</b>
Hasil Registrasi/ <i>Registration Result</i>	<b>100,00</b>	<b>106</b>
Hasil Proyeksi <sup>1</sup> / <i>Projection Result <sup>1</sup></i>	<b>100,00</b>	<b>92</b>

Lanjutan Tabel/*Continued Table 3.1.1*

Kecamatan <i>Subdistrict</i>	Rasio Jenis Kelamin <i>Population Sex Ratio</i>
(1)	(11)
Way Serdang	106,73
Simpang Pematang	105,28
Panca Jaya	106,06
Tanjung Raya	106,51
Mesuji	107,22
Mesuji Timur	108,14
Rawajitu Utara	106,96
<b>Mesuji</b>	<b>106,77</b>
Hasil Registrasi/ <i>Registration Result</i>	<b>106,77</b>
Hasil Proyeksi <sup>1</sup> / <i>Projection Result<sup>1</sup></i>	<b>109,43</b>

Catatan/*Note*: <sup>1</sup>Data dari Hasil Proyeksi Penduduk Indonesia 2010–2035 (Pertengahan tahun/Juni)/*Data from the result of Indonesia Population Projection 2010–2035 (mid year/June)*

Sumber/*Source*: Dinas Kependudukan dan Pencatatan Sipil Kabupaten Mesuji/*Population and Civil Registration Agency of Mesuji Regency*



### 3.2 KETENAGAKERJAAN EMPLOYMENT

**Tabel 3.2.1** Jumlah Penduduk Berumur 15 Tahun Keatas Menurut Jenis Kegiatan Selama Seminggu yang Lalu dan Jenis Kelamin di Kabupaten Mesuji, 2019  
*Population Aged 15 Years and Over by Type of Activity During The Previous Week and Sex in Mesuji Regency, 2019*

Kegiatan Utama <i>Main Activity</i>	Jenis Kelamin/Sex		
	Laki-Laki <i>Male</i>	Perempuan <i>Female</i>	Jumlah <i>Total</i>
(1)	(2)	(3)	(4)
<b>Angkatan Kerja</b> <i>Economically Active</i>	<b>68 364</b>	<b>30 757</b>	<b>99 121</b>
Bekerja/ <i>Working</i>	65 941	29 590	95 531
Pengangguran Terbuka <i>Unemployment</i>	2 423	1 167	3 590
<b>Bukan Angkatan Kerja</b> <i>Economically Inactive</i>	<b>7 520</b>	<b>37 789</b>	<b>45 309</b>
Sekolah/ <i>Attending School</i>	3 668	4 607	8 275
Mengurus Rumah Tangga <i>Housekeeping</i>	1 252	31 427	32 679
Lainnya/ <i>Others</i>	2 600	1 755	4 355
<b>Jumlah/Total</b>	<b>75 884</b>	<b>68 546</b>	<b>144 430</b>

Catatan/Note: -

Sumber/Source: BPS, Survei Angkatan Kerja Nasional (Sakernas) Agustus/BPS-Statistics Indonesia, August National Labor Force Survey

**Tabel**  
**Table** 3.2.2

**Penduduk Berumur 15 Tahun ke Atas Menurut Pendidikan Tertinggi yang Ditamatkan dan Jenis Kegiatan Selama Seminggu yang Lalu di Kabupaten Mesuji, 2019**  
*Population 15 Years of Age and Over by Educational Attainment and Type of Activity During the Previous Week in Mesuji Regency, 2019*

Pendidikan Tertinggi yang Ditamatkan <sup>1</sup> <i>Educational Attainment<sup>1</sup></i>	Angkatan Kerja/ <i>Economically Active</i>			Persentase Bekerja terhadap Angkatan Kerja <i>Percentage of Working to Economically Active</i>
	Bekerja <i>Working</i>	Pengangguran <sup>2</sup> <i>Unemployment<sup>2</sup></i>	Jumlah Angkatan Kerja <i>Total of Economically Active</i>	
(1)	(2)	(3)	(4)	(5)
0	51 903	1 191	53 094	97,76
1	24 214	923	25 137	96,33
2	14 231	1 305	15 536	91,60
3	5 183	171	5 354	96,81
<b>Jumlah/Total</b>	<b>95 531</b>	<b>3 590</b>	<b>99 121</b>	<b>96,38</b>

Lanjutan Tabel/*Continued Table 3.2.2*

<b>Pendidikan Tertinggi yang Ditamatkan<sup>1</sup> Educational Attainment<sup>1</sup></b>	<b>Bukan Angkatan Kerja Not Economically Active</b>	<b>Jumlah Total</b>	<b>Persentase Angkatan Kerja terhadap Penduduk Usia Kerja Percentage of Economically Active to Working Age Population</b>
<b>(1)</b>	<b>(6)</b>	<b>(7)</b>	<b>(8)</b>
0	23 655	76 749	30,82
1	17 115	42 252	40,60
2	4 229	19 765	21,40
3	310	5 664	5,47
<b>Jumlah/Total</b>	<b>45 309</b>	<b>144 430</b>	<b>31,37</b>

Catatan/Note: <sup>1</sup> 0. ≤ Sekolah Dasar (SD)/≤ *Primary School*  
 1. Sekolah Menengah Pertama/*Junior High School*  
 2. Sekolah Menengah Atas/*Senior High School*  
 3. Perguruan Tinggi/*Collage*  
<sup>2</sup> 1. Mencari pekerjaan/*Looking for work*  
 2. Mempersiapkan usaha/*Establishing a new business/firm*  
 3. Merasa tidak mungkin mendapat pekerjaan/*Hopeless of job*  
 4. Sudah punya pekerjaan tetapi belum mulai bekerja/*Have a job in future start*

Sumber/Source: BPS, Survei Angkatan Kerja Nasional (Sakernas) Agustus/BPS-Statistics Indonesia, August National Labor Force Survey

**Tabel**  
**Table** 3.2.3

**Penduduk Berumur 15 Tahun Ke Atas yang Bekerja Selama Seminggu yang Lalu Menurut Status Pekerjaan Utama dan Jenis Kelamin di Kabupaten Mesuji, 2019**  
**Population 15 Years of Age and Over who Worked During The Previous Week by Main Employment Status and Sex in Mesuji Regency, 2019**

<b>Status Pekerjaan Utama</b> <b>Main Employment Status</b>	<b>Laki-Laki</b> <b>Male</b>	<b>Perempuan</b> <b>Female</b>	<b>Jumlah</b> <b>Total</b>
(1)	(2)	(3)	(4)
Berusaha sendiri <i>Own account worker</i>	16 608	7 794	24 402
Berusaha dibantu buruh tidak tetap/buruh tidak dibayar <i>Employer assisted by temporary worker/unpaid worker</i>	16 649	3 939	20 588
Berusaha dibantu buruh tetap/buruh dibayar <i>Employer assisted by permanent worker/paid worker</i>	1 227	495	1 722
Buruh/Karyawan/Pegawai/ <i>Employee</i>	18 553	4 332	22 885
Pekerja bebas <i>Casual worker</i>	7 171	812	7 983
Pekerja keluarga/tak dibayar <i>Family worker/unpaid worker</i>	5 733	12 218	17 951
<b>Jumlah/Total</b>	<b>65 941</b>	<b>29 590</b>	<b>95 531</b>

Catatan/Note: -

Sumber/Source: BPS, Survei Angkatan Kerja Nasional (Sakernas) Agustus/BPS-Statistics Indonesia, August National Labor Force Survey

# 04

## SOSIAL DAN KESEJAHTERAAN RAKYAT *SOCIAL AND WELFARE*



### *Jumlah Sekolah Dasar di Kabupaten Mesuji*

Sekolah dasar diselenggarakan oleh pemerintah maupun swasta.

Sejak diberlakukannya otonomi daerah pada tahun 2001, pengelolaan sekolah dasar negeri (SDN) di Indonesia yang sebelumnya berada di bawah Departemen Pendidikan Nasional, kini menjadi tanggung jawab pemerintah daerah kabupaten/kota. Sedangkan Departemen Pendidikan Nasional hanya berperan sebagai regulator dalam bidang standar nasional pendidikan.

Secara struktural, sekolah dasar negeri merupakan unit pelaksana teknis dinas pendidikan kabupaten/kota.



**PENJELASAN TEKNIS****TECHNICAL NOTES**

1. Jalur Pendidikan di Indonesia terdiri atas 1) pendidikan formal, 2) pendidikan nonformal, dan 3) pendidikan informal yang ketiganya dapat saling melengkapi dan memperkaya (Undang-Undang No. 20 Tahun 2013 tentang Sistem Pendidikan Nasional).
  2. Jenjang Pendidikan Formal terdiri atas pendidikan dasar, pendidikan menengah, dan pendidikan tinggi. Jenis pendidikan yang diajarkan mencakup pendidikan umum, kejuruan, akademik, profesi, vokasi, keagamaan, dan khusus.
    - Pendidikan Dasar berbentuk Sekolah Dasar (SD) dan Madrasah Ibtidaiyah (MI) atau bentuk lain yang sederajat serta Sekolah Menengah Pertama (SMP) dan Madrasah Tsanawiyah (MTs), atau bentuk lain yang sederajat.
    - Pendidikan Menengah berbentuk Sekolah Menengah Atas (SMA), Madrasah Aliyah (MA), Sekolah Menengah Kejuruan (SMK), dan Madrasah Aliyah Kejuruan (MAK), atau bentuk lain yang sederajat.
  3. Pendidikan Tinggi merupakan jenjang pendidikan setelah pendidikan menengah yang mencakup program pendidikan
1. *The Education System in Indonesia consists of 1) a formal education, 2) non-formal education, and 3) informal education that all three can be complementary and enriching (Law No. 20 Year 2013 about The National Education System).*
  2. *The Formal Education Level consists of primary education, secondary education, and high education. The kind of education that taught consists of general education, vocational, academic, professional, religious, and specific education.*
    - The Primary Education consists of Elementary School and Islamic Elementary School or other equivalent forms and Junior High School and MTs, or other equivalent forms.
    - The Secondary Education consists of the senior high school, MA, Vocational School, and Vocational Madrasah Aliyah, or other equivalent forms.
  3. *The High Education consists of the education level after the secondary education that consists of diplomas, bachelor, master, specialist, and*

- diploma, sarjana, magister, spesialis, dan doktor yang diselenggarakan oleh perguruan tinggi. Perguruan tinggi dapat berbentuk akademi, politeknik, sekolah tinggi, institut, atau universitas.
4. Rumah Sakit adalah tempat pemeriksaan dan perawatan kesehatan, biasanya berada di bawah pengawasan dokter/tenaga medis, yang melayani penderita yang sakit untuk berobat rawat jalan atau rawat inap.
  5. Rumah Sakit Bersalin adalah rumah sakit khusus untuk persalinan, dilengkapi pelayanan spesialis pemeriksaan kehamilan, persalinan, rawat inap dan rawat jalan ibu dan anak yang berada di bawah pengawasan dokter spesialis kandungan.
  6. Rumah Bersalin adalah sarana pelayanan kesehatan dengan izin sebagai rumah bersalin, dilengkapi pelayanan pemeriksaan kehamilan, persalinan serta pemeriksaan ibu dan anak yang berada di bawah pengawasan bidan senior.
  7. Poliklinik adalah sarana kesehatan yang dipakai untuk pelayanan berobat jalan, biasanya beradadi bawah pengawasan dokter/tenaga medis.
- doctoral degrees that are held by the college. The colleges can be academy, polytechnic, high school, institute, or university.*
4. *Hospital is a place for health check, usually controlled/supervised by doctors/medical personnel to serve the ill patients to get outpatient or inpatient treatment services.*
  5. *Maternity Hospital is a specialized hospital for childbirth, has specialist inspection service to pregnancy, childbirth, hospitalization and outpatient for mothers and children that is under the supervision of an obstetrician.*
  6. *Maternity House is health care facility with a license as a maternity house, equipped with prenatal care, childbirth and examination of mothers and children which is under the supervision of a senior midwife.'*
  7. *Polyclinic is a health facility in which to get outpatient services, usually under the control of doctor/medical personnel.*



8. Puskesmas (Pusat Kesehatan Masyarakat) adalah unit pelaksana teknis dinas kesehatan Kecamatan yang mempunyai fungsi utama sebagai penyelenggara pelayanan kesehatan tingkat pertama. Wilayah kerja puskesmas maksimal adalah satu kecamatan dan untuk dapat menjangkau wilayah kerjanya, puskesmas mempunyai jaringan pelayanan yang meliputi unit Puskesmas Pembantu (Pustu), unit Puskesmas Keliling (Puskel), dan unit bidan desa/komunitas (Peraturan Menteri Kesehatan RI No. 75 Tahun 2014 Tentang Pusat Kesehatan Masyarakat).
9. Rumah Bersalin adalah sarana pelayanan kesehatan dengan izin sebagai rumah bersalin, dilengkapi pelayanan pemeriksaan kehamilan, persalinan serta pemeriksaan ibu dan anak yang berada di bawah pengawasan bidan senior.
10. Apotek adalah suatu tempat tertentu yang digunakan untuk melakukan pekerjaan kefarmasian, dan penyaluran/ penjualan obat atau bahan farmasi dan perbekalan kesehatan lainnya kepada masyarakat yang dikelola oleh tenaga apoteker (Peraturan Menteri Kesehatan RI No. 1332 Tahun 2002 Tentang Perubahan Atas Peraturan Menteri Kesehatan RI
8. *Public Health Center is technical implementation unit of regency health department that have the primary function as a first-level health care providers. The working area standard of public health center is one district and to reach their working areas, public health centers have a service network covering subsidiary of public health center, mobile public health center units, and midwife units (Regulation of the Minister of Health of Indonesia Number 75 Year 2014 about Public Health Center).*
9. *Maternity House is health care facility with a license as a maternity house, equipped with prenatal care, childbirth and examination of mothers and children which is under the supervision of a senior midwife.*
10. *Pharmacy is a specific place that is used for pharmaceutical jobs, and distribution/sale of drugs/ pharmaceuticals and other medical supplies to people that are administered by trained pharmacist (Regulation of the Minister of Health of Indonesia Number 1332 Year 2002 about the Changes of Regulation of the Minister of Health*

10. Atas Peraturan Menteri Kesehatan RI No. 922/MENKES/PER/X/1993 Tentang Ketentuan dan Tata Cara Pemberian Izin Apotek).
  11. Keluhan kesehatan adalah keadaan seseorang yang mengalami gangguan kesehatan atau kejiwaan, baik karena penyakit akut, penyakit kronis, kecelakaan, kriminal, atau hal lain.
  12. Bencana Alam adalah peristiwa atau serangkaian peristiwa yang mengancam dan mengganggu kehidupan / penghidupan masyarakat yang disebabkan oleh faktor alam antara lain berupa gempa bumi, tsunami, gunung meletus, banjir, kekeringan, angin topan, dan tanah longsor sehingga mengakibatkan kerugian materi maupun non-materi.
  13. Garis Kemiskinan merupakan representasi dari jumlah rupiah minimum yang dibutuhkan untuk memenuhi kebutuhan pokok minimum makanan yang setara dengan 2100 kilokalori per kapita per hari dan kebutuhan pokok bukan makanan.  
 -Rumusan :  $GK = GKM + GKNM$   
 dimana :  $GKM =$  Garis kemiskinan makanan ;  $GKNM =$  Garis Kemiskinan non makanan.  
 -Kegunaannya adalah untuk mengukur beberapa indikator kemiskinan, seperti jumlah dan
10. of Indonesia Number 922/MENKES/PER/X/1993 about Provision and Procedures for Administration of Licensed Pharmacies).
  11. Health complaint is a condition where a person has health or mental problems because of acute illness, chronically illness, accident, crimes, or others.
  12. Natural Disaster is an event or series of events that threaten and disrupt the lives and livelihoods caused by natural factors such as: earthquake, tsunami, volcanic eruption, flood, flash flood, drought, typhoon/cyclone, and landslide so it can lead to result in loss of material and non-material.
  13. The Poverty Line is a representation of the minimum rupiah needed to meet the minimum basic food needs which are equal to 2100 kilocalories per capita per day and non-food basic needs. -Rule:  $GK = GKM + GKNM$  where:  $QCC =$  Food poverty line;  $GKNM =$  Non food poverty line -The purpose is to measure several indicators of poverty, such as the number and percentage of poor people (headcount index-Po), poverty depth index (poverty gap index-P1), and poverty severity index (P2).

persentase penduduk miskin (headcount index-Po), indeks kedalaman kemiskinan (poverty gap index-P1), dan indeks keparahan kemiskinan (poverty severity index-P2). -Selain dari Susenas Modul Konsumsi dan Kor, variabel lain untuk menyusun indikator kemiskinan diperoleh dari Survei Paket Komoditi Kebutuhan Dasar (SPKKD).

14. Garis kemiskinan menunjukkan jumlah rupiah minimum yang dibutuhkan untuk memenuhi kebutuhan pokok minimum makanan yang setara dengan 2100 kilokalori per kapita per hari dan kebutuhan pokok bukan makanan. Penduduk yang memiliki rata-rata pengeluaran konsumsi per kapita per bulan di bawah garis kemiskinan dikategorikan sebagai penduduk miskin.

15. Indeks Kedalaman Kemiskinan (Poverty Gap Index/P1) merupakan ukuran rata-rata kesenjangan pengeluaran masing-masing penduduk miskin terhadap garis kemiskinan.

$$P_1 = \frac{1}{n} \sum_{i=1}^q \left[ \frac{z - y_i}{z} \right]$$

Dimana:

- P<sub>1</sub> = Indeks kedalaman kemiskinan
- z = Garis kemiskinan
- y<sub>i</sub> = Rata-rata pengeluaran perkapita sebulan penduduk yang berada di bawah garis kemiskinan (i = 1, 2, 3, ..., q); y<sub>i</sub> < z
- q = Banyaknya penduduk yang berada di bawah garis kemiskinan
- n = Jumlah penduduk

-In addition to the Consumption and Core Module Susenas, other variables for compiling poverty indicators were obtained from the Basic Needs Commodity Package Survey (SPKKD).

14. The poverty line shows the minimum rupiah needed to meet minimum basic food needs which is equal to 2100 kilocalories per capita per day and non-food basic needs. People who have an average per capita consumption expenditure per month below the poverty line are categorized as poor.

15. The Poverty Gap Index (P1) is a measure of the average expenditure gap of each poor population against the poverty line.

$$P_1 = \frac{1}{n} \sum_{i=1}^q \left[ \frac{z - y_i}{z} \right]$$

Dimana:

- P<sub>1</sub> = Indeks kedalaman kemiskinan
- z = Garis kemiskinan
- y<sub>i</sub> = Rata-rata pengeluaran perkapita sebulan penduduk yang berada di bawah garis kemiskinan (i = 1, 2, 3, ..., q); y<sub>i</sub> < z
- q = Banyaknya penduduk yang berada di bawah garis kemiskinan
- n = Jumlah penduduk

-Nilai agregat dari poverty gap index menunjukkan biaya mengentaskan kemiskinan dengan membuat target transfer yang sempurna terhadap penduduk miskin dalam hal tidak adanya biaya transaksi dan faktor penghambat. Semakin kecil nilai poverty gap index, semakin besar potensi ekonomi untuk dana pengentasan kemiskinan berdasarkan identifikasi karakteristik penduduk miskin dan juga untuk target sasaran bantuan dan program. Penurunan nilai indeks Kedalaman Kemiskinan mengindikasikan bahwa rata-rata pengeluaran penduduk miskin cenderung makin mendekati garis kemiskinan dan ketimpangan pengeluaran penduduk miskin juga semakin menyempit.

*-The aggregate value of the poverty gap index shows the costs of alleviating poverty by making a perfect transfer target for the poor in terms of the absence of transaction costs and inhibiting factors. The smaller the value of the poverty gap index, the greater the economic potential for poverty alleviation funds based on the identification of the characteristics of the poor and also for targeted assistance and programs. The decline in the value of the Poverty Depth index indicates that the average expenditure of the poor tends to get closer to the poverty line and the inequality of expenditure of the poor is also narrowing.*

16. Indeks Keparahan Kemiskinan (Poverty Severity Index/ P2) merupakan indeks yang memberikan informasi mengenai gambaran penyebaran pengeluaran di antara penduduk miskin.

16. *The Poverty Severity Index (P2) is an index that provides information about the picture of the distribution of spending among the poor.*

$$P_2 = \frac{1}{n} \sum_{i=1}^q \left[ \frac{z - y_i}{z} \right]^2$$

$$P_2 = \frac{1}{n} \sum_{i=1}^q \left[ \frac{z - y_i}{z} \right]^2$$

Dimana:

Dimana:

- P<sub>2</sub> = Indeks keparahan kemiskinan
- z = Garis kemiskinan
- y<sub>i</sub> = Rata-rata pengeluaran perkapita sebulan penduduk yang berada di bawah garis kemiskinan (i = 1, 2, 3, ..., q); y<sub>i</sub> < z
- q = Banyaknya penduduk yang berada di bawah garis kemiskinan
- n = Jumlah penduduk

- P<sub>2</sub> = Indeks keparahan kemiskinan
- z = Garis kemiskinan
- y<sub>i</sub> = Rata-rata pengeluaran perkapita sebulan penduduk yang berada di bawah garis kemiskinan (i = 1, 2, 3, ..., q); y<sub>i</sub> < z
- q = Banyaknya penduduk yang berada di bawah garis kemiskinan
- n = Jumlah penduduk

-Kegunaannya memberikan informasi yang saling melengkapi pada insiden kemiskinan. Sebagai contoh, mungkin terdapat kasus bahwa beberapa kelompok penduduk miskin memiliki insiden kemiskinan yang tinggi tetapi jurang kemiskinannya (poverty gap) rendah, sementara kelompok penduduk lain mempunyai insiden kemiskinan yang rendah tetapi memiliki jurang kemiskinan yang tinggi bagi penduduk yang miskin. Semakin tinggi nilai indeks, semakin tinggi ketimpangan pengeluaran di antara penduduk miskin.

- *Its usefulness provides complementary information on poverty incidents. For example, there may be cases that some groups of poor people have high incidence of poverty but low poverty gap, while other population groups have low incidence of poverty but have high poverty gap for poor people. The higher the index value, the higher the disparity in expenditure among the poor.*

**ULASAN****Pendidikan**

Pada tahun ajaran 2019/2020, terdapat TK sebanyak 128 sekolah dengan jumlah murid 5.296 dan jumlah guru 401. Di tingkat RA, terdapat 7 sekolah, dengan jumlah murid 265 dan guru 23. Di tingkat SD, terdapat 134 sekolah, dengan jumlah murid 24.736 dan guru 1.464. Di tingkat MI yang berjumlah 14 sekolah dengan jumlah murid 1.564 dan jumlah guru 128. Di tingkat SMP yang berjumlah 49 sekolah dengan jumlah murid 7.450 dan jumlah guru 582. Untuk tingkat MTS terdapat 19 sekolah dengan jumlah murid 1.999 dan jumlah guru 193. Untuk SMA terdapat 14 sekolah dengan jumlah murid 2.851 dan jumlah guru 217. Untuk MA terdapat 6 sekolah dengan jumlah murid 295 dan jumlah guru 87. Untuk SMK terdapat 18 sekolah dengan jumlah murid 3.276 dan jumlah guru 236.

**Kesehatan**

Jumlah desa/kelurahan yang memiliki fasilitas kesehatan pada tahun 2019 berdasarkan hasil pendataan PODES, rumah sakit (2 desa), poliklinik (7 desa), puskesmas (14 desa), puskesmas pembantu (47 desa), dan apotek (6 desa).

**Agama dan Sosial Lainnya**

Mayoritas penduduk di Kabupaten Mesuji beragama Islam (202.169 jiwa). Jumlah tempat peribadatan di Kabupaten Mesuji didominasi oleh

**DESCRIPTION****Education**

*In the 2019/2020 school year, there were 128 kindergartens with 5,296 pupils and 401 teachers. At the RA level, there were 7 schools, with 265 pupils and 23 teachers. At the elementary level, there were 134 schools, with 24,736 pupils and teacher 1,464. At the MI level there were 14 schools with a total of 1,564 students and 128 teachers. At the junior high school there were 49 schools with 7,450 students and 582 teachers. For the MTS level there are 19 schools with 1,999 students and 193 teachers. For senior high schools there are 14 schools with 2,851 students and 217 teachers. For MA there are 6 schools with 295 students and 87 teachers. For SMK there are 18 schools with the number pupils 3,276 and the number of teachers 236.*

**Health**

*The number of villages / kelurahan that have health facilities in 2019 is based on PODES data collection, hospitals (2 villages), polyclinics (7 villages), puskesmas (14 villages), auxiliary puskesmas (47 villages), and pharmacies (6 villages).*

**Religion and Other Social Affairs**

*The majority of the population in Mesuji Regency are Muslim (202,169 people). The number of places of worship in Mesuji Regency is dominated by mosques and prayer rooms, with 275 mosques and 776 prayer rooms.*

*The number of villages/kelurahan*

masjid dan mushola, dengan jumlah masjid sebanyak 275 dan mushola sebanyak 776.

Jumlah desa/kelurahan yang mengalami bencana alam pada tahun 2018 berdasarkan hasil pendataan PODES, yaitu ada 32 desa yang mengalami bencana banjir.

### **Kemiskinan**

Persentase Penduduk miskin di Kabupaten Mesuji mengalami penurunan di tahun 2019 jika dibandingkan dengan 2012. Jika pada tahun 2012 terdapat 7,69 persen penduduk miskin, sedangkan pada tahun 2019 terdapat 7,47 persen penduduk miskin.

*that experienced natural disasters in 2018 was based on the results of data collection of PODES, there were 32 villages that experienced floods.*

### **Poverty**

*The percentage of poor population in Mesuji Regency has decreased in 2019 from 2012. If in 2012 there were 7.69 percent of the poor population, while in 2019 there were 7.47 percent of the poor population.*

#### 4.1 PENDIDIKAN EDUCATION

**Tabel** 4.1.1 **Jumlah Sekolah, Guru, dan Murid Taman Kanak-Kanak (TK) di Bawah Kementerian Pendidikan dan Kebudayaan Menurut Kecamatan di Kabupaten Mesuji, 2018/2019 dan 2019/2020**  
*Number of Schools, Teachers, and Pupils in Kindergarten Under The Ministry of Education and Culture by Subdistrict in Mesuji Regency, 2018/2019 dan 2019/2020*

Kecamatan Subdistrict	Sekolah/Schools					
	Negeri/Public		Swasta/Private		Jumlah/Total	
	2018/2019	2019/2020	2018/2019	2019/2020	2018/2019	2019/2020
(1)	(2)	(3)	(4)	(5)	(6)	(7)
Way Serdang		8		17		25
Simpang Pematang		5		13		18
Panca Jaya		1		11		12
Tanjung Raya		4		16		20
Mesuji		6		11		17
Mesuji Timur		5		12		17
Rawajitu Utara		2		17		19
<b>Mesuji</b>		<b>31</b>		<b>97</b>		<b>128</b>



Lanjutan Tabel/*Continued Table 4.1.1*

Kecamatan Subdistrict	Guru <sup>1</sup> /Teachers <sup>1</sup>					
	Negeri/Public		Swasta/Private		Jumlah/Total	
	2018/2019	2019/2020	2018/2019	2019/2020	2018/2019	2019/2020
(1)	(8)	(9)	(10)	(11)	(12)	(13)
Way Serdang		24		52		76
Simpang Pematang		27		43		70
Panca Jaya		3		31		34
Tanjung Raya		13		46		59
Mesuji		14		25		39
Mesuji Timur		22		38		60
Rawajitu Utara		5		58		63
<b>Mesuji</b>		<b>108</b>		<b>293</b>		<b>401</b>

Lanjutan Tabel/*Continued Table 4.1.1*

Kecamatan Subdistrict	Murid/Students					
	Negeri/Public		Swasta/Private		Jumlah/Total	
	2018/2019	2019/2020	2018/2019	2019/2020	2018/2019	2019/2020
(1)	(14)	(15)	(16)	(17)	(18)	(19)
Way Serdang		321		805		1 126
Simpang Pematang		289		499		788
Panca Jaya		21		527		548
Tanjung Raya		173		731		904
Mesuji		210		249		459
Mesuji Timur		260		534		794
Rawajitu Utara		54		632		677
<b>Mesuji</b>		<b>1 328</b>		<b>3 968</b>		<b>5 296</b>

Catatan/Note: <sup>1</sup> Jumlah guru termasuk kepala sekolah dan guru/*The total of teachers including headmaster and teacher*  
 Data tahun ajaran 2018/2019 tidak tersedia/*2018/2019 school year number unavailable*

Sumber/Source: Kementerian Pendidikan dan Kebudayaan, Data Semester Ganjil/*Ministry of Educations and Culture, Odd Semester Data*

**Tabel**  
**Table** 4.1.2

**Jumlah Sekolah, Guru, dan Murid Raudatul Athfal (RA)  
di Bawah Kementerian Agama Menurut Kecamatan di  
Kabupaten Mesuji, 2018/2019 dan 2019/2020**  
*Number of Schools, Teachers, and Pupils in Raudatul Athfal  
(RA) Under The Ministry of Religious Affairs by Subdistrict in  
Mesuji Regency, 2018/2019 dan 2019/2020*

Kecamatan Subdistrict	Sekolah/Schools		Guru/Teachers		Murid/Pupils	
	2018/2019	2019/2020	2018/2019	2019/2020	2018/2019	2019/2020
(1)	(2)	(3)	(4)	(5)	(6)	(7)
Way Serdang	...	-	...	-	...	-
Simpang Pematang	...	1	...	3	...	57
Panca Jaya	...	-	...	-	...	-
Tanjung Raya	...	1	...	4	...	44
Mesuji	...	-	...	-	...	-
Mesuji Timur	...	3	...	10	...	83
Rawajitu Utara	...	2	...	6	...	81
<b>Mesuji</b>	<b>...</b>	<b>7</b>	<b>...</b>	<b>23</b>	<b>...</b>	<b>265</b>

Catatan/Note: Seluruh Raudatul Athfal (RA) berstatus swasta/*All Raudatul Athfal (RA) are private*  
Data per-kecamatan tahun ajaran 2018/2019 tidak tersedia/*The subdistrict's number of 2018/2019 school year*  
*unavailable*

Sumber/Source: **2018/2019**

Kementerian Agama, EMIS, data semester genap laporan sampai dengan 30 Juni 2019/Ministry of Religious Affairs,  
EMIS, even semester report data up to 30th June 2019

**2019/2020**

Kementerian Agama, EMIS, data semester ganjillaporan sampai dengan 15 Maret 2020/Ministry of Religious Affairs,  
EMIS, odd semester report data up to March 15th, 2020

**Tabel**  
**Table** 4.1.3

**Jumlah Sekolah, Guru, dan Murid Sekolah Dasar (SD) di Bawah Kementerian Pendidikan dan Kebudayaan Menurut Kecamatan di Kabupaten Mesuji, 2018/2019 dan 2019/2020**  
*Number of Schools, Teachers, and Pupils in Primary Schools Under The Ministry of Education and Culture by Subdistrict in Mesuji Regency, 2018/2019 dan 2019/2020*

Kecamatan Subdistrict	Sekolah/Schools					
	Negeri/Public		Swasta/Private		Jumlah/Total	
	2018/2019	2019/2020	2018/2019	2019/2020	2018/2019	2019/2020
(1)	(2)	(3)	(4)	(5)	(6)	(7)
Way Serdang	28	28	-	1	28	29
Simpang Pematang	14	14	-	2	14	16
Panca Jaya	11	11	-	-	11	11
Tanjung Raya	21	21	2	2	23	23
Mesuji	15	15	1	1	16	16
Mesuji Timur	23	23	-	-	23	23
Rawajitu Utara	15	15	1	1	16	16
<b>Mesuji</b>	<b>127</b>	<b>127</b>	<b>4</b>	<b>7</b>	<b>131</b>	<b>134</b>

Lanjutan Tabel/*Continued Table* 4.1.3

Kecamatan Subdistrict	Guru <sup>1</sup> /Teachers <sup>1</sup>					
	Negeri/Public		Swasta/Private		Jumlah/Total	
	2018/2019	2019/2020	2018/2019	2019/2020	2018/2019	2019/2020
(1)	(8)	(9)	(10)	(11)	(12)	(13)
Way Serdang	264	299	-	-	264	299
Simpang Pematang	165	177	-	10	165	187
Panca Jaya	91	116	-	-	91	116
Tanjung Raya	214	256	23	26	237	282
Mesuji	142	160	5	7	147	167
Mesuji Timur	190	230	-	-	190	230
Rawajitu Utara	162	177	6	6	168	183
<b>Mesuji</b>	<b>1 228</b>	<b>1 415</b>	<b>34</b>	<b>49</b>	<b>1 262</b>	<b>1 464</b>

Lanjutan Tabel/*Continued Table 4.1.3*

Kecamatan Subdistrict	Murid/Students					
	Negeri/Public		Swasta/Private		Jumlah/Total	
	2018/2019	2019/2020	2018/2019	2019/2020	2018/2019	2019/2020
(1)	(14)	(15)	(16)	(17)	(18)	(19)
Way Serdang	4 923	5 085	-	-	4 923	5 085
Simpang Pematang	3 550	3 552	-	121	3 550	3 673
Panca Jaya	2 025	2 062	-	-	2 025	2 062
Tanjung Raya	4 645	4 781	328	346	4 973	5 127
Mesuji	2 459	2 509	33	49	2 492	2 558
Mesuji Timur	3 484	3 704	-	-	3 484	3 704
Rawajitu Utara	2 406	2 448	88	79	2 494	2 527
<b>Mesuji</b>	<b>23 492</b>	<b>24 141</b>	<b>449</b>	<b>595</b>	<b>23 941</b>	<b>24 736</b>

Catatan/Note: <sup>1</sup> Jumlah guru termasuk kepala sekolah dan guru/*The total of teachers including headmaster and teacher*

Sumber/Source: Kementerian Pendidikan dan Kebudayaan, Data Semester Ganjil/*Ministry of Educations and Culture, Odd Semester Data*

**Tabel**  
**Table** 4.1.4

**Jumlah Sekolah, Guru, dan Murid Madrasah Ibtidaiyah (MI) di Bawah Kementerian Agama Menurut Kecamatan Menurut Kecamatan di Kabupaten Mesuji, 2018/2019 dan 2019/2020**  
**Number of Schools, Teachers, and Pupils in Madrasah Ibtidaiyah (MI) Under The Ministry of Religious Affairs by Subdistrict in Mesuji Regency, 2018/2019 dan 2019/2020**

Kecamatan Subdistrict	Sekolah/Schools		Guru/Teachers		Murid/Pupils	
	2018/2019	2019/2020	2018/2019	2019/2020	2018/2019	2019/2020
(1)	(2)	(3)	(4)	(5)	(6)	(7)
Way Serdang	...	1	...	10	...	184
Simpang Pematang	...	2	...	13	...	194
Panca Jaya	...	4	...	44	...	670
Tanjung Raya	...	2	...	12	...	134
Mesuji	...	1	...	7	...	124
Mesuji Timur	...	3	...	29	...	174
Rawajitu Utara	...	1	...	13	...	84
<b>Mesuji</b>	<b>...</b>	<b>14</b>	<b>...</b>	<b>128</b>	<b>...</b>	<b>1564</b>

Catatan/Note: Data per-kecamatan tahun ajaran 2018/2019 tidak tersedia/The subdistrict's number of 2018/2019 school year unavailable

Sumber/Source: **2018/2019**

Kementerian Agama, EMIS, data semester genap laporan sampai dengan 30 Juni 2019/Ministry of Religious Affairs, EMIS, even semester report data up to 30th June 2019

**2019/2020**

Kementerian Agama, EMIS, data semester ganjillaporan sampai dengan 15 Maret 2020/Ministry of Religious Affairs, EMIS, odd semester report data up to March 15th, 2020

**Tabel**  
**Table 4.1.5**

**Jumlah Sekolah, Guru, dan Murid Sekolah Menengah Pertama (SMP) di Bawah Kementerian Pendidikan dan Kebudayaan Menurut Kecamatan di Kabupaten Mesuji, 2018/2019 dan 2019/2020**  
**Number of Schools, Teachers, and Pupils in Junior High Schools Under The Ministry of Education and Culture by Subdistrict in Mesuji Regency, 2018/2019 dan 2019/2020**

Kecamatan Subdistrict	Sekolah/Schools					
	Negeri/Public		Swasta/Private		Jumlah/Total	
	2018/2019	2019/2020	2018/2019	2019/2020	2018/2019	2019/2020
(1)	(2)	(3)	(4)	(5)	(6)	(7)
Way Serdang	7	7	4	4	11	11
Simpang Pematang	5	5	3	3	8	8
Panca Jaya	3	3	-	-	3	3
Tanjung Raya	5	5	4	4	9	9
Mesuji	5	5	1	1	6	6
Mesuji Timur	5	5	3	3	8	8
Rawajitu Utara	3	3	1	1	4	4
<b>Mesuji</b>	<b>33</b>	<b>33</b>	<b>16</b>	<b>16</b>	<b>49</b>	<b>49</b>



Lanjutan Tabel/*Continued Table 4.1.5*

Kecamatan Subdistrict	Guru <sup>1</sup> /Teachers <sup>1</sup>					
	Negeri/Public		Swasta/Private		Jumlah/Total	
	2018/2019	2019/2020	2018/2019	2019/2020	2018/2019	2019/2020
(1)	(8)	(9)	(10)	(11)	(12)	(13)
Way Serdang	98	122	13	16	111	138
Simpang Pematang	64	76	22	23	86	99
Panca Jaya	39	48	-	-	39	48
Tanjung Raya	65	83	21	26	86	109
Mesuji	44	53	3	5	47	58
Mesuji Timur	50	64	23	24	73	88
Rawajitu Utara	27	37	4	5	31	42
<b>Mesuji</b>	<b>387</b>	<b>483</b>	<b>86</b>	<b>99</b>	<b>473</b>	<b>582</b>

Lanjutan Tabel/*Continued Table 4.1.5*

Kecamatan Subdistrict	Murid/Students					
	Negeri/Public		Swasta/Private		Jumlah/Total	
	2018/2019	2019/2020	2018/2019	2019/2020	2018/2019	2019/2020
(1)	(14)	(15)	(16)	(17)	(18)	(19)
Way Serdang	1 416	1 432	317	312	1 733	1 744
Simpang Pematang	901	911	243	233	1 144	1 144
Panca Jaya	550	544	-	-	550	544
Tanjung Raya	1 233	1 272	329	387	1 562	1 659
Mesuji	671	683	104	88	775	771
Mesuji Timur	619	667	460	465	1 079	1 132
Rawajitu Utara	368	372	80	84	448	456
<b>Mesuji</b>	<b>5 758</b>	<b>5 881</b>	<b>1 533</b>	<b>1 569</b>	<b>7 291</b>	<b>7 450</b>

Catatan/Note: <sup>1</sup> Jumlah guru termasuk kepala sekolah dan guru/*The total of teachers including headmaster and teacher*

Sumber/Source: Kementerian Pendidikan dan Kebudayaan, Data Semester Ganjil/*Ministry of Educations and Culture, Odd Semester Data*

**Tabel**  
**Table** 4.1.6**Jumlah Sekolah, Guru, dan Murid Madrasah Tsanawiyah (MTs) di Bawah Kementerian Agama Menurut Kecamatan di Kabupaten Mesuji, 2018/2019 dan 2019/2020**  
**Number of Schools, Teachers, and Pupils in Madrasah Tsanawiyah (MTs) Under The Ministry of Religious Affairs by Subdistrict in Mesuji Regency, 2018/2019 dan 2019/2020**

Kecamatan Subdistrict	Sekolah/Schools		Guru/Teachers		Murid/Pupils	
	2018/2019	2019/2020	2018/2019	2019/2020	2018/2019	2019/2020
(1)	(2)	(3)	(4)	(5)	(6)	(7)
Way Serdang	...	1	...	3	...	39
Simpang Pematang	...	3	...	58	...	653
Panca Jaya	...	-	...	-	...	-
Tanjung Raya	...	5	...	57	...	345
Mesuji	...	3	...	45	...	310
Mesuji Timur	...	4	...	46	...	315
Rawajitu Utara	...	3	...	18	...	337
<b>Mesuji</b>	<b>...</b>	<b>19</b>	<b>...</b>	<b>193</b>	<b>...</b>	<b>1 999</b>

Catatan/Note: Data per-kecamatan tahun ajaran 2018/2019 tidak tersedia/*The subdistrict's number of 2018/2019 school year unavailable*

Sumber/Source: **2018/2019**

*Kementerian Agama, EMIS, data semester genap laporan sampai dengan 30 Juni 2019/Ministry of Religious Affairs, EMIS, even semester report data up to 30th June 2019*

**2019/2020**

*Kementerian Agama, EMIS, data semester ganjil laporan sampai dengan 15 Maret 2020/Ministry of Religious Affairs, EMIS, odd semester report data up to March 15th, 2020*

**Tabel**  
**Table** 4.1.7

**Jumlah Sekolah, Guru, dan Murid Sekolah Menengah Atas (SMA) di Bawah Kementerian Pendidikan dan Kebudayaan Menurut Kecamatan di Kabupaten Mesuji, 2018/2019 dan 2019/2020**  
**Number of Schools, Teachers, and Pupils in Senior High Schools Under The Ministry of Education and Culture by Subdistrict in Mesuji Regency, 2018/2019 dan 2019/2020**

Kecamatan Subdistrict	Sekolah/Schools					
	Negeri/Public		Swasta/Private		Jumlah/Total	
	2018/2019	2019/2020	2018/2019	2019/2020	2018/2019	2019/2020
(1)	(2)	(3)	(4)	(5)	(6)	(7)
Way Serdang	2	2	-	-	2	2
Simpang Pematang	2	2	1	1	3	3
Panca Jaya	1	1	-	-	1	1
Tanjung Raya	1	1	1	1	2	2
Mesuji	1	1	2	2	3	3
Mesuji Timur	1	1	1	1	2	2
Rawajitu Utara	1	1	-	-	1	1
<b>Mesuji</b>	<b>9</b>	<b>9</b>	<b>5</b>	<b>5</b>	<b>14</b>	<b>14</b>

Lanjutan Tabel/*Continued Table 4.1.7*

Kecamatan Subdistrict	Guru <sup>1</sup> /Teachers <sup>1</sup>					
	Negeri/Public		Swasta/Private		Jumlah/Total	
	2018/2019	2019/2020	2018/2019	2019/2020	2018/2019	2019/2020
(1)	(8)	(9)	(10)	(11)	(12)	(13)
Way Serdang	55	53	-	-	55	53
Simpang Pematang	32	37	5	7	37	44
Panca Jaya	9	10	-	-	9	10
Tanjung Raya	28	29	6	7	34	36
Mesuji	17	17	9	12	26	29
Mesuji Timur	15	17	10	11	25	28
Rawajitu Utara	7	17	-	-	7	17
<b>Mesuji</b>	<b>163</b>	<b>180</b>	<b>30</b>	<b>37</b>	<b>193</b>	<b>217</b>

Lanjutan Tabel/Continued Table 4.1.7

Kecamatan Subdistrict	Murid/Students					
	Negeri/Public		Swasta/Private		Jumlah/Total	
	2018/2019	2019/2020	2018/2019	2019/2020	2018/2019	2019/2020
(1)	(14)	(15)	(16)	(17)	(18)	(19)
Way Serdang	631	598	-	-	631	598
Simpang Pematang	574	599	59	73	633	672
Panca Jaya	33	34	-	-	33	34
Tanjung Raya	457	426	218	211	675	637
Mesuji	245	208	255	273	500	481
Mesuji Timur	210	194	148	129	358	323
Rawajitu Utara	103	106	-	-	103	106
<b>Mesuji</b>	<b>2 253</b>	<b>2 165</b>	<b>680</b>	<b>686</b>	<b>2 933</b>	<b>2 851</b>

Catatan/Note: <sup>1</sup> Jumlah guru termasuk kepala sekolah dan guru/The total of teachers including headmaster and teacher

Sumber/Source: Kementerian Pendidikan dan Kebudayaan, Data Semester Ganjil/Ministry of Educations and Culture, Odd Semester Data

**Tabel**  
**Table** 4.1.8

**Jumlah Sekolah, Guru, dan Murid Sekolah Menengah Kejuruan (SMK) di Bawah Kementerian Pendidikan dan Kebudayaan Menurut Kecamatan di Kabupaten Mesuji, 2018/2019 dan 2019/2020**  
***Number of Schools, Teachers, and Pupils in Vocational High Schools Under The Ministry of Education and Culture by Subdistrict in Mesuji Regency, 2018/2019 dan 2019/2020***

Kecamatan Subdistrict	Sekolah/Schools					
	Negeri/Public		Swasta/Private		Jumlah/Total	
	2018/2019	2019/2020	2018/2019	2019/2020	2018/2019	2019/2020
(1)	(2)	(3)	(4)	(5)	(6)	(7)
Way Serdang	1	1	1	1	2	2
Simpang Pematang	1	1	3	3	4	4
Panca Jaya	1	1	-	-	1	1
Tanjung Raya	2	2	3	3	5	5
Mesuji	-	-	1	2	1	2
Mesuji Timur	1	1	2	2	3	3
Rawajitu Utara	1	1	-	-	1	1
<b>Mesuji</b>	<b>7</b>	<b>7</b>	<b>10</b>	<b>11</b>	<b>17</b>	<b>18</b>

Lanjutan Tabel/*Continued Table 4.1.8*

Kecamatan Subdistrict	Guru <sup>1</sup> /Teachers <sup>1</sup>					
	Negeri/Public		Swasta/Private		Jumlah/Total	
	2018/2019	2019/2020	2018/2019	2019/2020	2018/2019	2019/2020
(1)	(8)	(9)	(10)	(11)	(12)	(13)
Way Serdang	13	16	6	8	19	24
Simpang Pematang	38	40	14	15	52	55
Panca Jaya	17	15	-	-	17	15
Tanjung Raya	44	47	29	29	73	76
Mesuji	-	-	6	17	6	17
Mesuji Timur	9	14	6	13	15	27
Rawajitu Utara	19	22	-	-	19	22
<b>Mesuji</b>	<b>140</b>	<b>154</b>	<b>61</b>	<b>82</b>	<b>201</b>	<b>236</b>



Lanjutan Tabel/*Continued Table* 4.1.8

Kecamatan Subdistrict	Murid/Students					
	Negeri/Public		Swasta/Private		Jumlah/Total	
	2018/2019	2019/2020	2018/2019	2019/2020	2018/2019	2019/2020
(1)	(14)	(15)	(16)	(17)	(18)	(19)
Way Serdang	247	276	42	46	289	322
Simpang Pematang	657	714	125	161	782	875
Panca Jaya	108	106	-	-	108	106
Tanjung Raya	533	593	466	472	999	1 065
Mesuji	-	-	78	285	78	285
Mesuji Timur	218	221	223	250	441	471
Rawajitu Utara	189	152	-	-	189	152
<b>Mesuji</b>	<b>1 952</b>	<b>2 062</b>	<b>934</b>	<b>1 214</b>	<b>2 886</b>	<b>3 276</b>

Catatan/Note: <sup>1</sup> Guru yang mengajar di 2 sekolah atau lebih dihitung di masing-masing sekolah/*The teacher who taught in two schools or more counted in every school*

<sup>2</sup> Jumlah guru termasuk kepala sekolah dan guru/*The total of teachers including headmaster and teacher*

Sumber/Source: Kementerian Pendidikan dan Kebudayaan, Sistem Data Pokok Pendidikan, data semester ganjil/ *Ministry of Educations and Culture, Basic Education Data System, odd semester*

**Tabel**  
**Table 4.1.9**

**Jumlah Sekolah, Guru, dan Murid Madrasah Aliyah (MA) di Bawah Kementerian Agama Menurut Kecamatan di Kabupaten Mesuji, 2018/2019 dan 2019/2020**  
**Number of Schools, Teachers, and Pupils in Madrasah Aliyah (MA) Under the Ministry of Religious Affairs by Subdistrict in Mesuji Regency, 2018/2019 dan 2019/2020**

Kecamatan Subdistrict	Sekolah/Schools		Guru/Teachers		Murid/Pupils	
	2017/2018	2018/2019	2017/2018	2018/2019	2017/2018	2018/2019
(1)	(2)	(3)	(4)	(5)	(6)	(7)
Way Serdang	...	-	...	-	...	-
Simpang Pematang	...	1	...	23	...	78
Panca Jaya	...	1	...	14	...	28
Tanjung Raya	...	-	...	-	...	-
Mesuji	...	-	...	-	...	-
Mesuji Timur	...	3	...	37	...	181
Rawajitu Utara	...	1	...	13	...	8
<b>Mesuji</b>	<b>...</b>	<b>6</b>	<b>...</b>	<b>87</b>	<b>...</b>	<b>295</b>

Catatan/Note: Data per-kecamatan tahun ajaran 2018/2019 tidak tersedia/The subdistrict's number of 2018/2019 school year unavailable

Sumber/Source: **2018/2019**  
Kementerian Agama, EMIS, data semester genap laporan sampai dengan 30 Juni 2019/Ministry of Religious Affairs, EMIS, even semester report data up to 30th June 2019

**2019/2020**  
Kementerian Agama, EMIS, data semester ganjillaporan sampai dengan 15 Maret 2020/Ministry of Religious Affairs, EMIS, odd semester report data up to March 15th, 2020

**Tabel**  
**Table** 4.1.10

**Jumlah Desa<sup>1</sup>/Kelurahan yang Memiliki Fasilitas Sekolah Menurut Kecamatan dan Tingkat Pendidikan di Kabupaten Mesuji, 2014– 2019**  
***Number of Villages<sup>1</sup>/Kelurahan Having Educational Facilities by Subdistrict and Educational Level in Mesuji Regency, 2014– 2019***

Kecamatan Subdistrict	SD Primary School		
	2014	2018	2019
(1)	(2)	(3)	(4)
Way Serdang	17	20	20
Simpang Pematang	12	13	13
Panca Jaya	6	7	7
Tanjung Raya	19	19	20
Mesuji	10	10	10
Mesuji Timur	16	20	20
Rawajitu Utara	12	13	13
<b>Mesuji</b>	<b>92</b>	<b>102</b>	<b>103</b>

Lanjutan Tabel/*Continued Table* 4.1.10

Kecamatan Subdistrict	SMP Junior High School		
	2014	2018	2019
(1)	(5)	(6)	(7)
Way Serdang	10	11	12
Simpang Pematang	7	9	9
Panca Jaya	2	3	3
Tanjung Raya	8	10	9
Mesuji	6	7	8
Mesuji Timur	8	10	12
Rawajitu Utara	3	5	5
<b>Mesuji</b>	<b>44</b>	<b>55</b>	<b>58</b>

Lanjutan Tabel/*Continued Table* 4.1.10

Kecamatan Subdistrict	SMA Senior High School		
	2014	2018	2019
(1)	(8)	(9)	(10)
Way Serdang	2	2	2
Simpang Pematang	1	2	2
Panca Jaya	1	1	1
Tanjung Raya	2	3	3
Mesuji	2	3	3
Mesuji Timur	2	6	6
Rawajitu Utara	-	2	2
<b>Mesuji</b>	<b>10</b>	<b>19</b>	<b>19</b>

Lanjutan Tabel/Continued Table 4.1.10

Kecamatan Subdistrict	SMK Vocational School		
	2014	2018	2019
(1)	(11)	(12)	(13)
Way Serdang	1	2	2
Simpang Pematang	1	2	2
Panca Jaya	1	1	2
Tanjung Raya	3	5	5
Mesuji	-	3	2
Mesuji Timur	2	2	3
Rawajitu Utara	1	1	1
<b>Mesuji</b>	<b>9</b>	<b>16</b>	<b>17</b>

Lanjutan Tabel/*Continued Table* 4.1.10

Kecamatan <i>Subdistrict</i>	Perguruan Tinggi <i>University</i>		
	2014	2018	2019
(1)	(14)	(15)	(16)
Way Serdang	-	-	-
Simpang Pematang	-	-	-
Panca Jaya	-	-	-
Tanjung Raya	-	1	1
Mesuji	-	-	-
Mesuji Timur	-	-	-
Rawajitu Utara	-	-	-
<b>Mesuji</b>	<b>-</b>	<b>1</b>	<b>1</b>

Catatan/*Note*: <sup>1</sup> Desa pada tabel ini termasuk Unit Permukiman Transmigrasi (UPT) yang masih dibina oleh kementerian terkait dan nagari di Provinsi Sumatera Barat/*Villages in this table include Transmigration Settlement Unit which is still fostered by the relevant ministries and the nagari in the Province of Sumatera Barat*

Sumber/*Source*: BPS, Pendataan Potensi Desa (Podes)/ *BPS-Statistics Indonesia, Village Potential Data Collection*

**Tabel 4.1.11** Angka Partisipasi Murni (APM) dan Angka Partisipasi Kasar (APK) Menurut Jenjang Pendidikan di Kabupaten Mesuji, 2018 dan 2019  
**Net Participation Rates and Gross Participation Rates by Educational Level in Mesuji Regency, 2018 and 2019**

Jenjang Pendidikan Educational Level	Angka Partisipasi Murni (APM) Net Participation Rates		Angka Partisipasi Kasar (APK) Gross Participation Rates	
	2018	2019	2018	2019
(1)	(2)	(3)	(4)	(5)
SD/MI Elementary School	99,28	99,29	110,93	110,84
SMP/MTs Junior High School	83,42	83,23	85,05	88,34
SMA/SMK/MA Senior High School	60,09	59,73	74,57	72,25

Catatan/Note: -

Sumber/Source: BPS, Survei Sosial Ekonomi Nasional (Susenans)/BPS-Statistics Indonesia, National Socioeconomic Survey



**Tabel**  
**Table** 4.1.12**Persentase Penduduk Berumur 15 Tahun ke Atas yang Melek Huruf Menurut Kelompok Umur di Kabupaten Mesuji, 2018 dan 2019**  
*Percentage of Literate People Aged 15 Years and Over by Age Group in Mesuji Regency, 2018 and 2019*

<b>Kelompok Umur</b> <i>Age Group</i>	<b>2018</b>	<b>2019</b>
(1)	(2)	(3)
15–19	100,00	100,00
20–24	100,00	100,00
25–29	100,00	100,00
30–34	100,00	100,00
35–39	98,92	100,00
40–44	100,00	100,00
45–49	100,00	100,00
50+	96,92	89,03
<b>Jumlah/Total</b>		
<b>15–24</b>	<b>100,00</b>	<b>100,00</b>
<b>15–44</b>	<b>99,83</b>	<b>100,00</b>
<b>15+</b>	<b>99,12</b>	<b>97,07</b>
<b>45+</b>	<b>97,75</b>	<b>91,60</b>

Catatan/Note: -

Sumber/Source: BPS, Survei Sosial Ekonomi Nasional (Susenas)/BPS-Statistics Indonesia, National Socioeconomic Survey

## 4.2 KESEHATAN HEALTH

**Tabel** 4.2.1 **Jumlah Desa<sup>1</sup>/Kelurahan Yang Memiliki Sarana Kesehatan Menurut Kecamatan di Kabupaten Mesuji, 2014–2019**  
**Table** 4.2.1 **Number of Villages<sup>1</sup>/Kelurahan Having Health Facilities by Subdistrict in Mesuji Regency, 2014–2019**

Kecamatan Subdistrict	Rumah Sakit Hospital		
	2014	2018	2019
(1)	(2)	(3)	(4)
Way Serdang	-	-	-
Simpang Pematang	-	1	1
Panca Jaya	-	-	-
Tanjung Raya	-	1	1
Mesuji	-	-	-
Mesuji Timur	-	-	-
Rawajitu Utara	-	-	-
<b>Mesuji</b>	-	<b>2</b>	<b>2</b>

Lanjutan Tabel/*Continued Table* 4.2.1

Kecamatan <i>Subdistrict</i>	Rumah Sakit Bersalin <i>Maternity Hospital</i>		
	2014	2018	2019
(1)	(5)	(6)	(7)
Way Serdang	-	-	-
Simpang Pematang	-	-	-
Panca Jaya	-	-	-
Tanjung Raya	-	-	-
Mesuji	-	-	-
Mesuji Timur	-	-	-
Rawajitu Utara	-	-	-
<b>Mesuji</b>	-	-	-

Lanjutan Tabel/Continued Table 4.2.1

Kecamatan Subdistrict	Poliklinik Polyclinic		
	2014	2018	2019
(1)	(8)	(9)	(10)
Way Serdang	-	-	1
Simpang Pematang	1	1	1
Panca Jaya	-	-	-
Tanjung Raya	1	-	-
Mesuji	-	-	-
Mesuji Timur	1	1	2
Rawajitu Utara	2	-	2
<b>Mesuji</b>	<b>5</b>	<b>2</b>	<b>6</b>

Lanjutan Tabel/*Continued Table 4.2.1*

Kecamatan <i>Subdistrict</i>	Puskesmas <i>Public Health Center</i>		
	2014	2018	2019
(1)	(11)	(12)	(13)
Way Serdang	2	1	2
Simpang Pematang	1	1	1
Panca Jaya	1	1	1
Tanjung Raya	2	2	2
Mesuji	2	4	4
Mesuji Timur	2	3	2
Rawajitu Utara	2	2	2
<b>Mesuji</b>	<b>12</b>	<b>14</b>	<b>14</b>

Lanjutan Tabel/Continued Table 4.2.1

Kecamatan Subdistrict	Puskesmas Pembantu Subsidiary of Public Health Center		
	2014	2018	2019
(1)	(14)	(15)	(16)
Way Serdang	5	8	5
Simpang Pematang	3	2	3
Panca Jaya	4	4	4
Tanjung Raya	7	11	11
Mesuji	6	6	5
Mesuji Timur	12	11	11
Rawajitu Utara	7	11	8
<b>Mesuji</b>	<b>44</b>	<b>53</b>	<b>47</b>

Lanjutan Tabel/*Continued Table 4.2.1*

Kecamatan Subdistrict	Apotek Pharmacy		
	2014	2018	2019
(1)	(17)	(18)	(19)
Way Serdang	-	-	-
Simpang Pematang	2	2	2
Panca Jaya	-	-	-
Tanjung Raya	2	4	4
Mesuji	-	-	-
Mesuji Timur	-	-	-
Rawajitu Utara	-	-	-
<b>Mesuji</b>	<b>4</b>	<b>6</b>	<b>6</b>

Catatan/Note: <sup>1</sup> Desa pada tabel ini termasuk Unit Permukiman Transmigrasi (UPT) yang masih dibina oleh kementerian terkait dan nagari di Provinsi Sumatera Barat/Villages in this table include Transmigration Settlement Unit which is still fostered by the relevant ministries and the nagari in the Province of Sumatera Barat

Sumber/Source: BPS, Pendataan Potensi Desa (Podes)/BPS-Statistics Indonesia, Village Potential Data Collecting

### 4.3 AGAMA DAN SOSIAL LAINNYA RELIGION AND OTHER SOCIAL AFFAIRS

**Tabel 4.3.1** Jumlah Penduduk Menurut Kecamatan dan Agama yang Dianut di Kabupaten Mesuji, 2019  
*Population by Subdistrict and Religion in Mesuji Regency, 2019*

Kecamatan Subdistrict	Islam	Protestan Protestant	Katolik Catholic	Hindu	Budha Buddha	Lainnya Others
(1)	(2)	(3)	(4)	(5)	(6)	(7)
Way Serdang	39 060	500	59	889	4	-
Simpang Pematang	24 359	324	139	233	-	-
Panca Jaya	16 129	38	230	77	2	-
Tanjung Raya	34 196	394	282	379	11	-
Mesuji	24 724	96	-	114	76	-
Mesuji Timur	33 853	261	146	2 121	55	-
Rawajitu Utara	29 848	117	79	-	-	-
<b>Mesuji</b>	<b>202 169</b>	<b>1 730</b>	<b>935</b>	<b>3 813</b>	<b>148</b>	<b>-</b>

Catatan/Note: -

Sumber/Source: Kementerian Agama/Ministry of Religious Affairs



**Tabel**  
**Table** 4.3.2**Jumlah Tempat Peribadatan Menurut Kecamatan di  
Kabupaten Mesuji, 2019**  
**Number of Places of Worship by Subdistrict in Mesuji  
Regency, 2019**

Kecamatan Subdistrict	Masjid Mosque	Mushola Pray Room	Gereja Protestan Protestant Church	Gereja Katholik Catholic Church	Pura Temple	Vihara
(1)	(2)	(3)	(4)	(5)	(6)	(7)
Way Serdang	61	177	14	3	5	1
Simpang Pematang	36	95	6	3	1	0
Panca Jaya	25	67	4	1	3	0
Tanjung Raya	47	138	9	0	2	0
Mesuji	37	67	5	0	3	4
Mesuji Timur	42	157	9	1	9	1
Rawajitu Utara	27	75	2	0	0	0
<b>Mesuji</b>	<b>275</b>	<b>776</b>	<b>49</b>	<b>8</b>	<b>23</b>	<b>6</b>

Catatan/Note: -

Sumber/Source: Kementerian Agama/Ministry of Religious Affairs

**Tabel 4.3.3** Jumlah Desa<sup>1</sup>/Kelurahan yang Mengalami Bencana Alam<sup>2</sup> Menurut Kecamatan di Kabupaten Mesuji, 2011–2018  
**Table** Number of Villages<sup>1</sup>/Kelurahan that Had Natural Disaster<sup>2</sup> by Subdistrict in Mesuji Regency, 2011–2018

Kecamatan Subdistrict	Banjir/Flood		
	2011	2014	2018
(1)	(2)	(3)	(4)
Way Serdang	-	3	3
Simpang Pematang	1	-	5
Panca Jaya	-	-	-
Tanjung Raya	1	-	3
Mesuji	4	5	1
Mesuji Timur	4	11	14
Rawajitu Utara	-	-	6
<b>Mesuji</b>	<b>10</b>	<b>19</b>	<b>32</b>

Lanjutan Tabel/*Continued Table 4.3.3*

Kecamatan <i>Subdistrict</i>	Gempa Bumi/ <i>Earthquake</i>		
	2011	2014	2018
(1)	(5)	(6)	(7)
Way Serdang	-	-	-
Simpang Pematang	-	-	-
Panca Jaya	-	-	-
Tanjung Raya	-	-	-
Mesuji	-	-	-
Mesuji Timur	-	-	-
Rawajitu Utara	-	-	-
<b>Mesuji</b>	-	-	-

Lanjutan Tabel/Continued Table 4.3.3

Kecamatan Subdistrict	Tanah Longsor/Landslide		
	2011	2014	2018
(1)	(8)	(9)	(10)
Way Serdang	-	-	-
Simpang Pematang	-	-	-
Panca Jaya	-	-	-
Tanjung Raya	-	-	-
Mesuji	-	-	-
Mesuji Timur	-	-	-
Rawajitu Utara	-	-	-
<b>Mesuji</b>	-	-	-

Catatan/Note: <sup>1</sup> Desa pada tabel ini termasuk Unit Permukiman Transmigrasi (UPT) yang masih dibina oleh kementerian terkait dan nagari di Provinsi Sumatera Barat/Villages in this table are included in Transmigration Settlement Unit which is still fostered by the relevant ministries and the nagari in the Province of Sumatera Barat

<sup>2</sup> Terjadi dalam tiga tahun terakhir sampai dengan saat pencacahan/Occurred during the last three years by the time of enumeration

Sumber/Source: BPS, Pendataan Potensi Desa (Podes)/BPS-Statistics Indonesia, Village Potential Data Collecting

#### 4.4 KEMISKINAN POVERTY

**Tabel 4.4.1** **Garis Kemiskinan, Jumlah, dan Persentase Penduduk Miskin di Kabupaten Mesuji, 2012–2019**  
*Poverty Line, Number, and Percentage of Poor People in Mesuji Regency, 2012–2019*

Tahun Year	Garis Kemiskinan (rupiah/kapita/bulan) Poverty Line (rupiah/capita/month)	Jumlah Penduduk Miskin (ribu) Number of Poor People (thousand)	Persentase Penduduk Miskin Percentage of Poor People
(1)	(2)	(3)	(4)
2012	274 491,63	14,74	7,69
2013	296 102	11,23	5,81
2014	308 294,53	12,79	6,57
2015	328 859	16	8,2
2016	353 477	15,74	8
2017	360 105	15,16	7,66
2018	370 497	15,01	7,55
2019	382 020	14,94	7,47

Catatan/Note: -

Sumber/Source: BPS, Survei Sosial Ekonomi Nasional Maret/BPS-Statistics Indonesia, March National Socioeconomic Survey

**Tabel** 4.4.2 **Indeks Kedalaman Kemiskinan dan Indeks Keparahan Kemiskinan di Kabupaten Mesuji, 2012–2019**  
**Poverty Gap Index and Poverty Severity Index in Mesuji Regency, 2012–2019**

Tahun Year	Indeks Kedalaman Kemiskinan Poverty Gap Index	Indeks Keparahan Kemiskinan Poverty Severity Index
(1)	(2)	(3)
2012	0,93	0,18
2013	0,60	0,12
2014	0,77	0,17
2015	1,04	0,24
2016	1,39	0,37
2017	1,13	0,27
2018	0,82	0,14
2019	0,93	0,20

Catatan/Note: -

Sumber/Source: BPS, Survei Sosial Ekonomi Nasional Maret/BPS-Statistics Indonesia, March National Socioeconomic Survey

05

**PERTANIAN, KEHUTANAN, PETERNAKAN,  
DAN PERIKANAN**  
**AGRICULTURE, FORESTRY, LIVESTOCK,  
AND FISHERY**

**Produksi Karet 2019**  
**45.031 Ton**

**Produksi Kelapa  
Sawit 2019**  
**41.356 Ton**





**PENJELASAN TEKNIS****TECHNICAL NOTES**

1. Data pokok tanaman pangan yang dikumpulkan adalah luas panen dan produktivitas (hasil per hektar). Produksi tanaman pangan merupakan hasil perkalian antara luas panen dengan produktivitas. Pengumpulan data luas panen dilakukan setiap bulan dengan pendekatan area kecamatan di seluruh wilayah Indonesia. Pengumpulan data produktivitas dilakukan melalui pengukuran langsung pada plot ubinan berukuran 2½ m x 2½ m. Pengumpulan data produktivitas dilakukan setiap subround (empat bulanan) pada waktu panen petani.
  2. Tanaman sayuran semusim adalah tanaman sumber vitamin, garam mineral dan lain-lain yang dikonsumsi dari bagian tanaman yang berupa daun, bunga, buah, dan umbinya, yang berumur kurang dari satu tahun.
  3. Tanaman buah-buahan semusim adalah tanaman sumber vitamin, garam mineral, dan lain-lain yang dikonsumsi dari bagian tanaman yang berupa buah, berumur kurang dari satu tahun, tidak berbentuk pohon/rumpun tetapi menjalar dan berbatang lunak.
  4. Tanaman buah-buahan tahunan adalah tanaman sumber vitamin,
1. *The main food crops data collected consists of harvested area and productivity (yield per hectare). Food crops production is generated by harvested area multiplied by productivity. The harvested area data is collected every month using sub district area approach in all sub district in Indonesia. The productivity data collection is conducted by a direct measurement in 2½m x 2½m crop cutting plot. The productivity measurement is conducted in every subround (four monthly) at the time when farmers are harvesting their crops.*
  2. *Seasonal vegetable plants are plants which are the sources of vitamin, mineral salt, etc, consumed from the part of the plant in the form of leaf, flower, fruit, and root with the age of less than one year.*
  3. *Seasonal fruit plants are plants which are the sources of vitamin, mineral salt, etc, consumed from the part of the plant in the form of fruits. These plants are creeps with the age of less than one year.*
  4. *Annual fruit plants are plants which are the sources of vitamin, contained mineral salt, etc, consumed from the part of plant in the form of fruit and more than one year of age.*

- garam mineral, dan lain-lain yang dikonsumsi dari bagian tanaman yang berupa buah dan merupakan tanaman tahunan.
5. Tanaman sayuran tahunan adalah tanaman sumber vitamin, garam mineral, dan lain-lain yang dikonsumsi dari bagian tanaman yang berupa daun dan atau buah yang berumur lebih dari satu tahun.
  6. Tanaman biofarmaka adalah tanaman yang bermanfaat untuk obat-obatan, kosmetik, dan kesehatan yang dikonsumsi atau digunakan dari bagian-bagian tanaman seperti daun, batang, buah, umbi (rimpang) ataupun akar.
  7. Tanaman hias adalah tanaman yang mempunyai nilai keindahan baik bentuk, warna daun, tajuk maupun bunganya, sering digunakan untuk penghias pekarangan dan lain sebagainya.
  8. Luas panen tanaman hortikultura adalah luas tanaman sayuran, buah-buahan, biofarmaka, dan tanaman hias yang diambil hasilnya/dipanen pada periode pelaporan.
  9. Luas panen untuk tanaman sayuran adalah luas tanaman yang dipanen sekaligus/habis/dibongkar dan luas tanaman yang
5. *Annual vegetable plants are plants which are the sources of vitamin, contained mineral salt, etc, consumed from the part of the plant in the form of vegetable and more than one year of age.*
  6. *Medicinal plants are plants which are useful for medicine. It is consumed from part of the plant such as leaf, flower, fruit, tuber, and root.*
  7. *Ornamental plants are plants which have a beauty value, either in shape, colour of leaf or crown of flower, and they are often used as a yard decorator.*
  8. *Harvested area of horticulture is area which vegetable, fruit, medicinal and ornamental plant of crop harvested during the period of report.*
  9. *Harvested area of vegetables is area of entirely plant harvested/demolished and plant harvested several times/undemolished.*

dipanen sekaligus/habis/dibongkar dan luas tanaman yang dipanen berkali-kali (lebih dari satu kali)/belum habis.

10. Tanaman yang dipanen sekaligus/habis/dibongkar adalah tanaman yang sehabis panen langsung dibongkar/dicabut, terdiri dari bawang merah, bawang putih, bawang daun, kentang, kol/kubis, kembang kol, petsai/sawi, wortel, lobak, dan kacang merah.
11. Tanaman yang dipanen berkali-kali (lebih dari satu kali)/belum habis adalah tanaman yang pemanenannya lebih dari satu kali dan biasanya dibongkar apabila panen terakhir sudah tidak memadai lagi, terdiri dari: kacang panjang, cabe besar, cabe rawit, jamur, tomat, terung, buncis, ketimun, labu siam, kangkung, bayam, melon, semangka, dan blewah.
12. Produksi hortikultura adalah hasil menurut bentuk produk dari setiap tanaman sayuran, buah-buahan, biofarmaka, dan tanaman hias yang diambil berdasarkan luas yang dipanen/tanaman yang menghasilkan pada bulan/triwulan laporan.

10. *Entirely plants harvested/demolished are plants usually harvested once and demolished to be substituted by other plants, consisting of: shallots, garlic, leeks, potato, cabbage, cauli flower, mustard green, carrots, chinese radish, and red kidney beans.*
11. *Plants harvested several times/undemolished are plants usually harvested more than once and demolished in the case that the last harvest was economically not profitable. They consist of : yard long beans, chili, small chili, mushroom, tomatoes, egg plant, french beans, cucumber, pumpkin/chajota, swamp cabbage, spinach, melon, watermelon, and blewah.*
12. *Data on estates are collected by the BPS every month on complete basis through a mailing system. Data on coconut, clove, and kapok, as well as on smallholder plantation, are acquired from the Directorate General of Estates.*

13. Penghitungan luas tanaman perkebunan besar adalah pada keadaan akhir tahun dan tidak termasuk yang luasnya kurang dari 5 hektar.
  14. Bentuk produksi perkebunan adalah; karet kering (karet), daun kering (teh dan tembakau), biji kering (kopi dan coklat), kulit kering (kayu manis dan kina), serat kering (rami), bunga kering (cengkeh), *refined sugar* (tebu dari perkebunan besar), gula mangkok (tebu dari perkebunan rakyat), *ekivalen kopra* (kopra), biji dan bunga (pala) serta minyak daun (sereh).
13. *Planted areas of estates refer to condition at the end of the year, and exclude areas less than 5 hectares.*
  14. *Production of estates crops are follows: dry rubber (rubber); dry leaves (tea and tobacco); dry beans (coffee and cocoa); dry bark (cassia vera and cinchona); dry fibre (rosella); dry flowers/buds (cloves); refined sugar (sugar cane from estate); cup sugar (sugar cane from smallholders); copra (copra); seeds and buds (nutmeg); and leaf oil (citronella).*

**ULASAN****DESCRIPTION****Hortikultura**

Luas panen beberapa tanaman sayuran di Kabupaten Mesuji tahun 2019 di antaranya, cabai (226 hektar), tomat (21 hektar), bayam (192 hektar), kangkung (168 hektar), dan terung (44 hektar).

Besarnya produksi beberapa tanaman sayuran di Kabupaten Mesuji di antaranya cabai (24,7 ton), tomat (4,3 ton), bayam (7,7 ton), kangkung (11,8 ton), dan terung (11,3 ton).

Besarnya produksi buah-buahan di Kabupaten Mesuji di antaranya, mangga (2,96 ton), jeruk (3,27 ton), pisang (30,75 ton), pepaya (1,95 ton), nangka (2,28 ton), dan sawo (1,64 ton).

**Perkebunan**

Luas tanaman beberapa tanaman perkebunan di Kabupaten tahun 2019 di antaranya, kelapa sawit (21,83 ribu hektar), karet (27,57 ribu hektar), dan tembakau (32,5 hektar). Produksi beberapa tanaman perkebunan di antaranya, kelapa sawit (41,36 ribu ton), karet (45,7 ribu ton), dan tembakau (30 ton).

**Hortikulture**

*The harvested area of several vegetable crops in Mesuji Regency in 2019 include, chili (226 hectares), tomato (21 hectares), spinach (192 hectares), swamp cabbage (168 hectares), and eggplant (44 hectares).*

*The amount of production of several vegetable plants in Mesuji Regency included chili (24.7 tons), tomato (4.3 tons), spinach (7.7 tons), swamp cabbage (11.8 tons), and eggplant (11.3 tons).*

*The amount of fruit production in Mesuji Regency included mango (2.96 tons), oranges (3.27 tons), banana (30.75 tons), papaya (1.95 tons), jackfruit (2.28 tons), and sapodillas (1.64 tons).*

**Estate Crops**

*Planted area of several plantation crops in 2019 in Mesuji Regency include oil palm (21.83 thousand hectares), rubber (27.57 thousand hectares), and tobacco (32.5 hectares). Production of several plantation crops, among them, oil palm (41.36 thousand tons), rubber (45.7 thousand tons), and tobacco (30 tons).*

## 5.2 HORTIKULTURA HORTICULTURE

**Tabel** 5.2.1 **Luas Panen Tanaman Sayuran Menurut Kecamatan dan Jenis Tanaman (ha) di Kabupaten Mesuji, 2018 dan 2019**  
*Harvested Area of Vegetables by Subdistrict and Kind of Plant (ha) in Mesuji Regency, 2018 and 2019*

Kecamatan Subdistrict	Bawang Merah/Shallot		Cabai/Chili	
	2018	2019	2018	2019
(1)	(2)	(3)	(4)	(5)
Way Serdang	-	-	58	30
Simpang Pematang	-	-	48	35
Panca Jaya	-	-	30	27
Tanjung Raya	-	-	48	28
Mesuji	-	-	72	40
Mesuji Timur	-	-	44	42
Rawajitu Utara	-	-	36	24
<b>Mesuji</b>	-	-	<b>336</b>	<b>226</b>

Lanjutan Tabel/*Continued Table 5.2.1*

Kecamatan Subdistrict	Kentang/Potato		Kubis/Cabbage	
	2018	2019	2018	2019
(1)	(6)	(7)	(8)	(9)
Way Serdang	-	-	-	-
Simpang Pematang	-	-	-	-
Panca Jaya	-	-	-	-
Tanjung Raya	-	-	-	-
Mesuji	-	-	-	-
Mesuji Timur	-	-	-	-
Rawajitu Utara	-	-	-	-
<b>Mesuji</b>	-	-	-	-

Lanjutan Tabel/*Continued Table 5.2.1*

Kecamatan Subdistrict	Petsai <i>Chinese Cabbage</i>		Tomat/ <i>Tomato</i>		Bawang Putih/ <i>Garlic</i>	
	2018	2019	2018	2019	2018	2019
(1)	(10)	(11)	(12)	(13)	(14)	(15)
Way Serdang	-	-	7	9	-	-
Simpang Pematang	-	-	-	-	-	-
Panca Jaya	-	-	-	-	-	-
Tanjung Raya	-	-	-	-	-	-
Mesuji	2	-	21	12	-	-
Mesuji Timur	-	-	-	-	-	-
Rawajitu Utara	-	-	-	-	-	-
<b>Mesuji</b>	<b>2</b>	<b>-</b>	<b>28</b>	<b>21</b>	<b>-</b>	<b>-</b>

Catatan/*Note*: -Sumber/*Source*: BPS, Statistik Pertanian Hortikultura SPH-SBS/*BPS-Statistics Indonesia, Agricultural Statistic for Horticulture SPH-SBS*



**Tabel**  
**Table** 5.2.2

**Produksi Tanaman Sayuran Menurut Kecamatan dan Jenis Tanaman (kuintal) di Kabupaten Mesuji, 2018 dan 2019**  
*Production of Vegetables by Subdistrict and Kind of Plant (quintal) in Mesuji Regency, 2018 dan 2019*

Kecamatan Subdistrict	Bawang Merah/Shallot		Cabai/Chili	
	2018	2019	2018	2019
(1)	(2)	(3)	(4)	(5)
Way Serdang	-	-	4 370	2 880
Simpang Pematang	-	-	4 085	3 100
Panca Jaya	-	-	2 951	3 820
Tanjung Raya	-	-	4 020	2 360
Mesuji	-	-	5 320	5 180
Mesuji Timur	-	-	4 655	5 280
Rawajitu Utara	-	-	3 111	2 060
<b>Mesuji</b>	-	-	<b>28 512</b>	<b>24 680</b>

Lanjutan Tabel/*Continued Table 5.2.2*

Kecamatan Subdistrict	Kentang/Potato		Kubis/Cabbage	
	2018	2019	2018	2019
(1)	(6)	(7)	(8)	(9)
Way Serdang	-	-	-	-
Simpang Pematang	-	-	-	-
Panca Jaya	-	-	-	-
Tanjung Raya	-	-	-	-
Mesuji	-	-	-	-
Mesuji Timur	-	-	-	-
Rawajitu Utara	-	-	-	-
<b>Mesuji</b>	-	-	-	-

Lanjutan Tabel/*Continued Table 5.2.2*

Kecamatan Subdistrict	Petsai <i>Chinese Cabbage</i>		Tomat/ <i>Tomato</i>		Bawang Putih/ <i>Garlic</i>	
	2018	2019	2018	2019	2018	2019
(1)	(10)	(11)	(12)	(13)	(14)	(15)
Way Serdang	-	-	983	1 980	-	-
Simpang Pematang	-	-	-	-	-	-
Panca Jaya	-	-	-	-	-	-
Tanjung Raya	-	-	-	-	-	-
Mesuji	160	-	3 485	2 280	-	-
Mesuji Timur	-	-	-	-	-	-
Rawajitu Utara	-	-	-	-	-	-
<b>Mesuji</b>	<b>160</b>	<b>-</b>	<b>4 468</b>	<b>4 260</b>	<b>-</b>	<b>-</b>

Catatan/*Note*: -Sumber/*Source*: BPS, Statistik Pertanian Hortikultura SPH-SBS/*BPS-Statistics Indonesia, Agricultural Statistic for Horticulture SPH-SBS*

**Tabel**  
**Table** 5.2.3**Luas Panen Tanaman Sayuran dan Buah-buahan Semusim Menurut Jenis Tanaman (ha) di Kabupaten Mesuji, 2016–2019**  
**Harvested Area of Seasonal Vegetables and Fruits by Kind of Plant (ha) in Mesuji Regency, 2016–2019**

Jenis Tanaman Kind of Plants	2016	2017	2018	2019
(1)	(2)	(3)	(4)	(5)
Bawang Daun/Wlech Onion	46	22	2	-
Bayam/Spinach	92	131	174	192
Blewah/Cantaloupe	-	3	-	-
Kacang Panjang/Yarldlong Bean	86	109	40	22
Kangkung/Swamp Cabbage	125	193	150	168
Ketimun/Cucumber	30	43	27	-
Labu Siam/Chayote	-	1	-	-
Melon	2	3	-	-
Semangka/Watermelon	1	6	4	-
Terung/Eggplant	68	60	51	44
Wortel/Carrot	1	-	-	-
Jamur <sup>1</sup> /Mushroom <sup>1</sup>	77	63	64	43
Cabai Besar/Chili (Capsicum Annum)	-	300	253	167
Cabai Rawit/Chili (Capsicum Frutescens)	-	62	83	59

Catatan/Note: <sup>1</sup> Satuan luas panen jamur dalam m<sup>2</sup>/The unit of mushroom harvested area is m<sup>2</sup>

Sumber/Source: BPS, Statistik Pertanian Hortikultura SPH-SBS/BPS-Statistics Indonesia, Agricultural Statistic for Horticulture SPH-SBS

**Tabel**  
**Table** 5.2.4

**Produksi Tanaman Sayuran dan Buah-buahan Semusim Menurut Jenis Tanaman (ku) di Kabupaten Mesuji, 2016–2019**  
*Production of Seasonal Vegetables and Fruits by Kind of Plant (ku) in Mesuji Regency, 2016–2019*

Jenis Tanaman <i>Kind of Plants</i>	2016	2017	2018	2019
(1)	(2)	(3)	(4)	(5)
Bawang Daun/ <i>Spring Onion</i>	5 760	2 780	240	-
Bayam/ <i>Spinach</i>	4 637	4 813	7 085	7 680
Blewah/ <i>Cantaloupe</i>	-	570	-	-
Kacang Panjang/ <i>Yarldlong Bean</i>	13 280	21 518	9 070	6 430
Kangkung/ <i>Swamp Cabbage</i>	9 643	13 470	10 320	11 760
Ketimun/ <i>Cucumber</i>	5 790	7 563	3 275	-
Labu Siam/ <i>Chayote</i>	-	400	-	-
Melon	940	600	-	-
Semangka/ <i>Watermelon</i>	440	1 140	480	-
Terung/ <i>Eggplant</i>	17 912	33 515	10 341	11 280
Wortel/ <i>Carrot</i>	180	-	-	-
Jamur <sup>1</sup> / <i>Mushroom</i> <sup>1</sup>	353	867	406	440
Cabai Besar/ <i>Chili (Capsicum Annum)</i>	12 950	43 623	20 370	16 820
Cabai Rawit/ <i>Chili (Capsicum Frutescens)</i>	2 895	9 028	8 142	7 860

Catatan/Note: <sup>1</sup> Satuan produksi jamur dalam kg/*The unit of mushroom production is kg*

Sumber/Source: BPS, Statistik Pertanian Hortikultura SPH-SBS/BPS-Statistics Indonesia, *Agricultural Statistic for Horticulture SPH-SBS*

**Tabel**  
**Table** 5.2.5

**Luas Panen Tanaman Biofarmaka Menurut Kecamatan dan Jenis Tanaman (m<sup>2</sup>) di Kabupaten Mesuji, 2018 dan 2019**  
**Harvested Area of Medicinal Plants by Subdistrict and Kind of Plant (m<sup>2</sup>) in Mesuji Regency, 2018 and 2019**

Kecamatan Subdistrict	Jahe/Ginger		Laos/Lengkuas/Galanga	
	2018	2019	2018	2019
(1)	(2)	(3)	(4)	(5)
Way Serdang	503	50	388	37
Simpang Pematang	24	7	15	5
Panca Jaya	2 300	700	500	100
Tanjung Raya	1 077	400	711	-
Mesuji	-	-	1	3
Mesuji Timur	25 000	6 700	25 000	6 700
Rawajitu Utara	3 939	320	7 710	180
<b>Mesuji</b>	<b>32 843</b>	<b>8 177</b>	<b>34 325</b>	<b>7 025</b>

Lanjutan Tabel/*Continued Table 5.2.5*

Kecamatan Subdistrict	Kencur/ <i>East Indian Galangal</i>		Kunyit/ <i>Turmeric</i>	
	2018	2019	2018	2019
(1)	(6)	(7)	(8)	(9)
Way Serdang	321	42	97	-
Simpang Pematang	9	3	21	6
Panca Jaya	1 020	980	2 600	800
Tanjung Raya	1 257	600	728	322
Mesuji	1	3	1	3
Mesuji Timur	15 000	5 000	10 000	3 900
Rawajitu Utara	3 661	430	3 468	80
<b>Mesuji</b>	<b>21 269</b>	<b>7 058</b>	<b>16 915</b>	<b>5 111</b>

Catatan/*Note*: -Sumber/*Source*: BPS, Statistik Pertanian Hortikultura SPH-TBF/*BPS-Statistics Indonesia, Agricultural Statistic for Horticulture SPH-TBF*

**Tabel**  
**Table** 5.2.6

**Produksi Tanaman Biofarmaka Menurut Kecamatan dan Jenis Tanaman (kg) di Kabupaten Mesuji, 2018 and 2019**  
*Production of Medicinal Plants by Subdistrict and Kind of Plant (kg) in Mesuji Regency, 2018 and 2019*

Kecamatan Subdistrict	Jahe/Ginger		Laos/Lengkuas/Galanga	
	2018	2019	2018	2019
(1)	(2)	(3)	(4)	(5)
Way Serdang	900	145	590	80
Simpang Pematang	49	22	32	17
Panca Jaya	3 350	1 200	950	180
Tanjung Raya	2 840	750	1 066	-
Mesuji	-	-	4	8
Mesuji Timur	37 500	10 400	37 500	11 400
Rawajitu Utara	5 908	540	11 164	335
<b>Mesuji</b>	<b>50 547</b>	<b>13 057</b>	<b>51 306</b>	<b>12 020</b>



Lanjutan Tabel/*Continued Table* 5.2.6

Kecamatan Subdistrict	Kencur/ <i>East Indian Galangal</i>		Kunyit/ <i>Turmeric</i>	
	2018	2019	2018	2019
(1)	(6)	(7)	(8)	(9)
Way Serdang	478	108	100	-
Simpang Pematang	19	9	28	14
Panca Jaya	1 556	1 710	2 600	925
Tanjung Raya	2 635	1 060	1 228	383
Mesuji	4	8	2	6
Mesuji Timur	22 500	8 900	10 000	4 400
Rawajitu Utara	5 191	760	3 768	90
<b>Mesuji</b>	<b>32 383</b>	<b>12 555</b>	<b>17 726</b>	<b>5 818</b>

Catatan/*Note*: -Sumber/*Source*: BPS, Statistik Pertanian Hortikultura SPH-TBF/*BPS-Statistics Indonesia, Agricultural Statistic for Horticulture SPH-TBF*

**Tabel** 5.2.7 **Luas Panen Tanaman Biofarmaka Menurut Jenis Tanaman (m<sup>2</sup>) di Kabupaten Mesuji, 2016–2019**  
**Harvested Area of Medicinal Plants by Kind of Plant (m<sup>2</sup>) in Mesuji Regency, 2016–2019**

Jenis Tanaman Kind of Plants	2016	2017	2018	2019
(1)	(2)	(3)	(4)	(5)
Dlingo/Dringo/Sweet Root/ Calamus	2 585	4 013	2 572	-
Kapulaga/Cardamom	215	2 015	2 000	-
Keji Beling/ <i>Strobilanthes crista</i>	1 400	2 000	-	-
Lempuyang/ <i>Zingiber Aromaticum</i>	1 429	4 053	4 453	1 400
Lidah Buaya/ <i>Oliviera</i>	2 011	1 607	1 008	408
Mahkota Dewa <sup>1</sup> / <i>God's Crown</i> <sup>1</sup>	112	250	5	104
Mengkudu <sup>1</sup> / <i>Pace/Indian Mulberry</i> <sup>1</sup>	217	643	683	111
Sambiloto/ <i>King of Bitter</i>	1 806	2 906	-	-
Temuireng/ <i>Black Turmeric</i>	2 083	3 700	2 083	-
Temukunci/ <i>Chinese Keys</i>	2 000	3 500	2 063	-
Temulawak/ <i>Java Turmeric</i>	2 379	5 152	2 429	2

Catatan/Note: <sup>1</sup> Satuan luas panen mahkota dewa dan mengkudu dalam pohon/<sup>1</sup> *The unit of god's crown and indian mulberry harvested area is tree*

Sumber/Source: BPS, Statistik Pertanian Hortikultura SPH-TBF/BPS-Statistics Indonesia, Agricultural Statistic for Horticulture SPH-TBF

**Tabel**  
**Table** 5.2.8

**Produksi Tanaman Biofarmaka Menurut Jenis Tanaman  
(kg) di Kabupaten Mesuji, 2016–2019**  
**Production of Medicinal Plants by Kind of Plant (kg) in  
Mesuji Regency, 2016–2019**

Jenis Tanaman <i>Kind of Plants</i>	2016	2017	2018	2019
(1)	(2)	(3)	(4)	(5)
Dlingo/Dringo/Sweet Root/ <i>Calamus</i>	2 189	4 013	2 572	-
Kapulaga/ <i>Cardamom</i>	215	615	2 000	-
Keji Beling/ <i>Strobilanthes crispera</i>	1 080	2 000	-	-
Lempuyang/ <i>Zingiber Aromaticum</i>	2 660	5 796	6 682	2 700
Lidah Buaya/ <i>Oliviera</i>	12 878	8 035	1 080	2 040
Mahkota Dewa <sup>1</sup> / <i>God's Crown</i> <sup>1</sup>	1 424	3 000	120	1 248
Mengkudu <sup>1</sup> / <i>Pace/Indian Mulberry</i> <sup>1</sup>	3 282	9 675	10 010	1 665
Sambiloto/ <i>King of Bitter</i>	1 186	1 775	-	-
Temuireng/ <i>Black Turmeric</i>	1 583	3 700	4 083	-
Temukunci/ <i>Chinese Keys</i>	1 400	2 900	1 744	-
Temulawak/ <i>Java Turmeric</i>	2 862	5 623	7 453	4

Catatan/Note: -

Sumber/Source: BPS, Statistik Pertanian Hortikultura SPH-TBF/BPS-Statistics Indonesia, Agricultural Statistic for Horticulture SPH-TBF

**Tabel** 5.2.9 **Luas Panen Tanaman Hias Menurut Kecamatan dan Jenis Tanaman (m<sup>2</sup>) di Kabupaten Mesuji, 2018 and 2019**  
**Table** 5.2.9 **Harvested Area of Ornamental Plants by Subdistrict and Kind of Plant (m<sup>2</sup>) in Mesuji Regency, 2018 and 2019**

Kecamatan Subdistrict	Anggrek/ <i>Orchid</i>		Krisan/ <i>Chrysantemum</i>	
	2018	2019	2018	2019
(1)	(2)	(3)	(4)	(5)
Way Serdang	-	-	-	-
Simpang Pematang	-	-	-	-
Panca Jaya	-	-	-	-
Tanjung Raya	-	-	-	-
Mesuji	-	-	-	-
Mesuji Timur	10	3	-	-
Rawajitu Utara	-	-	-	-
<b>Mesuji</b>	<b>10</b>	<b>3</b>	<b>-</b>	<b>-</b>

Lanjutan Tabel/*Continued Table* 5.2.9

Kecamatan Subdistrict	Mawar/Rose		Sedap Malam/Tuberose	
	2018	2019	2018	2019
(1)	(6)	(7)	(8)	(9)
Way Serdang	-	-	-	-
Simpang Pematang	-	-	-	-
Panca Jaya	-	-	-	-
Tanjung Raya	-	-	-	-
Mesuji	-	-	-	-
Mesuji Timur	24	12	-	-
Rawajitu Utara	-	-	-	-
<b>Mesuji</b>	<b>24</b>	<b>12</b>	-	-

Catatan/Note: -

Sumber/Source: **2018**

BPS, Statistik Pertanian Hortikultura SPH-TH/BPS-Statistics Indonesia, Agricultural Statistic for Horticulture SPH-TH

**2019**

BPS, Statistik Pertanian Hortikultura SPH-SBS/BPS-Statistics Indonesia, Agricultural Statistic for Horticulture SPH-SBS

**Tabel**  
**Table** 5.2.10

**Produksi Tanaman Hias Menurut Kecamatan dan Jenis Tanaman (tangkai) di Kabupaten Mesuji, 2018 and 2019**  
*Production of Ornamental Plants by Subdistrict and Kind of Plant (stalks) in Mesuji Regency, 2018 and 2019*

Kecamatan Subdistrict	Anggrek/ <i>Orchid</i>		Krisan/ <i>Chrysantemum</i>	
	2018	2019	2018	2019
(1)	(2)	(3)	(4)	(5)
Way Serdang	-	-	-	-
Simpang Pematang	-	-	-	-
Panca Jaya	-	-	-	-
Tanjung Raya	-	-	-	-
Mesuji	-	-	-	-
Mesuji Timur	22	20	-	-
Rawajitu Utara	-	-	-	-
<b>Mesuji</b>	<b>22</b>	<b>20</b>	-	-

Lanjutan Tabel/*Continued Table* 5.2.10

Kecamatan <i>Subdistrict</i>	Mawar/Rose		Sedap Malam/Tuberose	
	2018	2019	2018	2019
(1)	(6)	(7)	(8)	(9)
Way Serdang	-	-	-	-
Simpang Pematang	-	-	-	-
Panca Jaya	-	-	-	-
Tanjung Raya	-	-	-	-
Mesuji	-	-	-	-
Mesuji Timur	59	24	-	-
Rawajitu Utara	-	-	-	-
<b>Mesuji</b>	<b>59</b>	<b>24</b>	-	-

Catatan/Note: -

Sumber/Source: **2018**

BPS, Statistik Pertanian Hortikultura SPH-TH/BPS-Statistics Indonesia, Agricultural Statistic for Horticulture SPH-TH

**2019**

BPS, Statistik Pertanian Hortikultura SPH-SBS/BPS-Statistics Indonesia, Agricultural Statistic for Horticulture SPH-SBS

**Tabel** 5.2.11 **Luas Panen Tanaman Hias Menurut Jenis Tanaman (m<sup>2</sup>) di Kabupaten Mesuji, 2016–2019**  
**Table** 5.2.11 **Harvested Area of Ornamental Plants by Kind of Plant (m<sup>2</sup>) in Mesuji Regency, 2016–2019**

Jenis Tanaman Kind of Plants	2016	2017	2018	2019
(1)	(2)	(3)	(4)	(5)
Adenium (Kamboja Jepang)/ <i>Adenium obisum</i>	22	25	28	-
Anthurium Bunga/ <i>Flamingo Lily Flower</i>	2	5	-	-
Anthurium Daun/ <i>Laceleaf</i>	50	467	100	25
Anyelir/ <i>Carnation</i>	10	6	12	3
Heliconia (Pisang-Pisangan)	10	10	-	-
Melati/ <i>Jasmine</i>	10	39	10	5
Pakis/ <i>Fern</i>	15	8	-	-
Palem <sup>1</sup> / <i>Palm</i> <sup>1</sup>	1	1	160	-

Catatan/Note: <sup>1</sup> Satuan luas panen palem dalam pohon/! *The unit of palm harvested area is tree*

Sumber/Source: BPS, Statistik Pertanian Hortikultura SPH-TH/BPS-Statistics Indonesia, Agricultural Statistic for Horticulture SPH-TH



**Tabel**  
**Table** 5.2.12

**Produksi Tanaman Hias Menurut Jenis Tanaman (tangkai)  
di Kabupaten Mesuji, 2016–2019**  
*Production of Ornamental Plants by Kind of Plant (stalks) in  
Mesuji Regency, 2016–2019*

Jenis Tanaman <i>Kind of Plants</i>	2016	2017	2018	2019
(1)	(2)	(3)	(4)	(5)
Adenium (Kamboja Jepang)/ <i>Adenium obisum</i>	95	81	49	-
Anthurium Bunga/ <i>Flamingo Lily Flower</i>	10	30	-	-
Anthurium Daun/ <i>Laceleaf</i>	50	570	250	70
Anyelir/ <i>Carnation</i>	55	40	43	30
Heliconia (Pisang-Pisangan)	55	30	-	-
Melati/ <i>Jasmine</i>	114	40	46	25
Pakis/ <i>Fern</i>	57	40	-	-
Palem <sup>1</sup> / <i>Palm</i> <sup>1</sup>	1	1	260	-
Sedap Malam/ <i>Tuberose</i>	40	10	-	-

Catatan/Note: Satuan produksi Adenium, Anthurium Daun, Pakis dan Palem dalam pohon/*The unit of Adenium, Laceleaf, Fern and Palm production is tree*

Sumber/Source: **2017, 2018** : BPS, Statistik Pertanian Hortikultura SPH-TH/BPS-Statistics Indonesia, *Agricultural Statistik for Horticulture SPH-TH*

**2016, 2019** : BPS, Statistik Pertanian Hortikultura SPH-SBS/BPS-Statistics Indonesia, *Agricultural Statistik for Horticulture SPH-SBS*

**Tabel** 5.2.13 **Produksi Buah-buahan Menurut Kecamatan dan Jenis Tanaman (kuintal) di Kabupaten Mesuji, 2018 and 2019**  
**Production of Fruits by Subdistrict and Kind of Plant (quintal) in Mesuji Regency, 2018 and 2019**

Kecamatan Subdistrict	Mangga/Mango		Durian/Durian	
	2018	2019	2018	2019
(1)	(2)	(3)	(4)	(5)
Way Serdang	860	871	-	-
Simpang Pematang	1 394	1 246	-	-
Panca Jaya	1 276	562	4	-
Tanjung Raya	50	50	-	-
Mesuji	120	44	-	-
Mesuji Timur	741	160	-	-
Rawajitu Utara	32	32	-	-
<b>Mesuji</b>	<b>4 473</b>	<b>2 965</b>	<b>4</b>	<b>-</b>

Lanjutan Tabel/*Continued Table* 5.2.13

Kecamatan Subdistrict	Jeruk/Orange		Pisang/Banana	
	2018	2019	2018	2019
(1)	(6)	(7)	(8)	(9)
Way Serdang	-	301	-	-
Simpang Pematang	468	1 010	12	253
Panca Jaya	352	400	900	300
Tanjung Raya	-	-	-	844
Mesuji	634	452	335	227
Mesuji Timur	1 626	1 107	10 700	5 543
Rawajitu Utara	-	-	40 095	23 587
<b>Mesuji</b>	<b>3 080</b>	<b>3 270</b>	<b>52 042</b>	<b>30 754</b>

Lanjutan Tabel/Continued Table 5.2.13

Kecamatan Subdistrict	Pepaya/Papaya		Salak/Salacca	
	2018	2019	2018	2019
(1)	(10)	(11)	(12)	(13)
Way Serdang	127	185	121	-
Simpang Pematang	583	250	45	-
Panca Jaya	456	598	-	-
Tanjung Raya	-	-	-	-
Mesuji	439	175	1	1
Mesuji Timur	900	737	8	8
Rawajitu Utara	-	-	-	-
<b>Mesuji</b>	<b>2 505</b>	<b>1 945</b>	<b>175</b>	<b>9</b>

Catatan/Note: -

Sumber/Source: BPS, Statistik Pertanian Hortikultura SPH-BST/BPS-Statistics Indonesia, Agricultural Statistic for Horticulture SPH-BST

**Tabel**  
**Table** 5.2.14

**Produksi Buah–Buahan dan Sayuran Tahunan Menurut  
Jenis Tanaman (kuintal) di Kabupaten Mesuji, 2016–  
2019**  
*Production of Annual Fruits and Vegetables by Kind of Plant  
(quintal) in Mesuji Regency, 2016–2019*

<b>Jenis Tanaman</b> <i>Kind of Plants</i>	<b>2016</b>	<b>2017</b>	<b>2018</b>	<b>2019</b>
(1)	(2)	(3)	(4)	(5)
Alpukat/ <i>Avocado</i>	262	467	925	795
Belimbing/ <i>Starfruit</i>	280	742	236	197
Jambu Air/ <i>Rose Apple</i>	1 065	1 542	1 676	245
Jambu Biji/ <i>Guava</i>	1 190	2 105	1 650	511
Jengkol	3 598	4 102	3 500	1 006
Manggis/ <i>Mangosteen</i>	1	-	-	-
Melinjo	505	573	616	303
Nangka/ <i>Cempedak/ Jackfruit</i>	1 986	3 521	3 532	2 284
Nenas/ <i>Pineapple</i>	205	252	164	58
Petai/ <i>Twisted Cluster Bean</i>	913	1 263	1 532	1 507
Rambutan	5 221	1 210	-	-
Sawo/ <i>Sapodilla</i>	4 493	6 444	5 583	1 642
Sirsak/ <i>Soursop</i>	112	162	97	72
Sukun/ <i>Bread Fruit</i>	232	526	409	280

Catatan/Note: -

Sumber/Source: BPS, Statistik Pertanian Hortikultura SPH-BST/BPS-Statistics Indonesia, Agricultural Statistic for Horticulture SPH-BST

### 5.3 PERKEBUNAN ESTATE CROPS

**Tabel** 5.3.1 **Luas Areal Tanaman Perkebunan Menurut Kecamatan dan Jenis Tanaman (ha) di Kabupaten Mesuji, 2018 dan 2019**  
*Planted Area of Estate Crops by Subdistrict and Type of Crops (ha) in Mesuji Regency, 2018 dan 2019*

Kecamatan Subdistrict	Kelapa Sawit/Oil Palm		Kelapa/Coconut	
	2018	2019	2018	2019 <sup>1</sup>
(1)	(2)	(3)	(4)	(5)
Way Serdang	6 781	6 781	470	
Simpang Pematang	3 772	3 772	252	
Panca Jaya	1 227	1 227	38	
Tanjung Raya	3 626	3 626	158	
Mesuji	539	687	41	
Mesuji Timur	4 647	4 638	194	
Rawajitu Utara	1 155	1 100	129	
<b>Mesuji</b>	<b>21 747</b>	<b>21 831</b>	<b>1 282</b>	

Lanjutan Tabel/*Continued Table 5.3.1*

Kecamatan Subdistrict	Karet/Rubber		Kopi/Coffee	
	2018	2019	2018	2019
(1)	(6)	(7)	(8)	(9)
Way Serdang	6 528	6 516	36	-
Simpang Pematang	4 239	4 282	8	-
Panca Jaya	4 492	4 505	18	-
Tanjung Raya	5 794	5 756	15	-
Mesuji	1 578	1 522	4	-
Mesuji Timur	4 767	4 771	-	-
Rawajitu Utara	250	243	2	-
<b>Mesuji</b>	<b>27 648</b>	<b>27 513</b>	<b>83</b>	<b>-</b>

Lanjutan Tabel/*Continued Table 5.3.1*

Kecamatan Subdistrict	Kakao/Cocoa		Tebu/Sugar cane	
	2018	2019	2018	2019
(1)	(10)	(11)	(12)	(13)
Way Serdang	-	-	-	-
Simpang Pematang	-	-	-	-
Panca Jaya	-	-	-	-
Tanjung Raya	-	-	-	-
Mesuji	-	-	-	-
Mesuji Timur	-	-	-	-
Rawajitu Utara	-	-	-	-
<b>Mesuji</b>	-	-	-	-



Lanjutan Tabel/*Continued Table* 5.3.1

Kecamatan Subdistrict	Teh/Tea		Tembakau/Tobacco	
	2018	2019	2018 <sup>1</sup>	2019
(1)	(14)	(15)	(16)	(17)
Way Serdang	-	-	-	-
Simpang Pematang	-	-	-	10,5
Panca Jaya	-	-	-	6
Tanjung Raya	-	-	-	16
Mesuji	-	-	-	-
Mesuji Timur	-	-	-	-
Rawajitu Utara	-	-	-	-
<b>Mesuji</b>	-	-	-	<b>32,5</b>

Catatan/Note: <sup>1</sup> Luas areal kelapa 2019 dan tembakau 2018 tidak tersedia/<sup>1</sup> *Planted area of coconut 2019 and tobacco 2018 unavailable*

Sumber/Source: Dinas Pertanian Kabupaten Mesuji

**Tabel** 5.3.2 **Produksi Perkebunan Menurut Kecamatan dan Jenis Tanaman (ton) di Kabupaten Mesuji, 2018 dan 2019**  
**Table** *Production of Estate by Subdistrict and Type of Crops (ton) in Mesuji Regency, 2018 and 2019*

Kecamatan Subdistrict	Kelapa Sawit/Oil Palm		Kelapa/Coconut	
	2018 <sup>1</sup>	2019	2018 <sup>1</sup>	2019 <sup>1</sup>
(1)	(2)	(3)	(4)	(5)
Way Serdang		14 047		
Simpang Pematang		6 541		
Panca Jaya		2 439		
Tanjung Raya		6 841		
Mesuji		905		
Mesuji Timur		8 587		
Rawajitu Utara		1 996		
<b>Mesuji</b>		<b>41 356</b>		

Lanjutan Tabel/*Continued Table* 5.3.2

Kecamatan Subdistrict	Karet/Rubber		Kopi/Coffee	
	2018 <sup>1</sup>	2019	2018	2019
(1)	(6)	(7)	(8)	(9)
Way Serdang		10 973	24	-
Simpang Pematang		6 838	6	-
Panca Jaya		4 386	12	-
Tanjung Raya		9 765	10	-
Mesuji		2 320,6	3	-
Mesuji Timur		10 966	-	-
Rawajitu Utara		454	1	-
<b>Mesuji</b>		<b>45 702,6</b>	<b>56</b>	<b>-</b>

Lanjutan Tabel/*Continued Table 5.3.2*

Kecamatan Subdistrict	Kakao/Cocoa		Tebu/Sugar cane	
	2018	2019	2018	2019
(1)	(10)	(11)	(12)	(13)
Way Serdang	-	-	-	-
Simpang Pematang	-	-	-	-
Panca Jaya	-	-	-	-
Tanjung Raya	-	-	-	-
Mesuji	-	-	-	-
Mesuji Timur	-	-	-	-
Rawajitu Utara	-	-	-	-
<b>Mesuji</b>	-	-	-	-

Lanjutan Tabel/*Continued Table* 5.3.2

Kecamatan <i>Subdistrict</i>	Teh/ <i>Tea</i>		Tembakau/ <i>Tobacco</i>	
	2018	2019	2018 <sup>1</sup>	2019
(1)	(14)	(15)	(16)	(17)
Way Serdang	-	-	-	-
Simpang Pematang	-	-	-	10
Panca Jaya	-	-	-	5
Tanjung Raya	-	-	-	15
Mesuji	-	-	-	-
Mesuji Timur	-	-	-	-
Rawajitu Utara	-	-	-	-
<b>Mesuji</b>	-	-	-	<b>30</b>

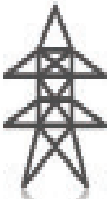
Catatan/*Note*: <sup>1</sup> Produksi kelapa sawit 2018, kelapa 2018 dan 2019, karet 2018, dan tembakau 2018 tidak tersedia/<sup>1</sup> *Production of oil palm 2018, coconut 2018 and 2019, rubber 2018, and tobacco 2018 unavailable*

Sumber/*Source*: Dinas Pertanian Kabupaten Mesuji

<https://mesujikab.bps.go.id>

06

**PERTAMBANGAN DAN ENERGI**  
***MINING AND ENERGY***



**Listrik terjual Tahun 2019**  
**67.695.946 kWh**

**Pelanggan PLN Mesuji Th. 2019**  
**45.397 Rumah Tangga**







**PENJELASAN TEKNIS**

1. Perusahaan Listrik Negara (disingkat PLN) atau nama resminya adalah PT PLN (Persero) adalah sebuah BUMN yang mengurus semua aspek kelistrikan yang ada di Indonesia.
2. Pelanggan adalah individu atau kelompok, baik rumah tangga, perusahaan atau institusi non profit yang membeli air bersih dari perusahaan air bersih.

**TECHNICAL NOTES**

1. *Perusahaan Listrik Negara (abbreviated as PLN) or the official name is PT PLN (Persero) is a BUMN that deals with all aspects of electricity in Indonesia.*
2. *Customers are individuals or groups, whether household, company or non0profit institutions that buy water supply from water supply establishment.*

<https://mesujikab.bps.go.id>

**ULASAN**

Jumlah pelanggan listrik di Kabupaten Mesuji pada PT. PLN (Persero) UID Bandar Lampung ada sebanyak 45.397 pelanggan, dengan daya terpasang 31.165 KVA, produksi listrik 88,99 juta KWh, dengan listrik terjual sebesar 67,70 juta KWh.

**DESCRIPTION**

*The number of electricity customers in Mesuji Regency at PT. PLN (Persero) UID Bandar Lampung there are 45,397 customers, with installed power of 31.165 KVA, electricity production of 88.99 million KWh, with electricity sold of 67.70 million KWh.*

<https://mesujikab.bps.go.id>

**Tabel**  
**Table** 6.1

**Daya Terpasang, Produksi, dan Distribusi Listrik PT. PLN (Persero) pada Cabang/Ranting PLN Menurut Kecamatan di Kabupaten Mesuji, 2019**  
*Installed Electricity Power, Production, and Distribution of PT. PLN (Persero) at PLN Branch by Subdistrict in Mesuji Regency, 2019*

Kecamatan Subdistrict	Daya Terpasang Installed Electricity Power (KVA)	Produksi Listrik Electricity Production (KWh)	Listrik Terjual Electricity Sold (KWh)	Dipakai Sendiri Own Used (KWh)	Susut/ Hilang Shrinkage/ Lost (KWh) <sup>1</sup>
(1)	(2)	(3)	(4)	(5)	(6)
Way Serdang					
Simpang Pematang					
Panca Jaya					
Tanjung Raya					
Mesuji					
Mesuji Timur					
Rawajitu Utara					
<b>Mesuji</b>	<b>31 165</b>	<b>88 992 438</b>	<b>67 695 846</b>	<b>-</b>	

Catatan/Note: Data per-kecamatan tidak tersedia/The subdistrict's number unavailable

<sup>1</sup> Data jumlah susut/hilang tidak tersedia/The number of shrinkage/lost power unavailable  
Sumber/Source: PT. PLN (Persero) UID Bandar Lampung

**Tabel**  
**Table 6.2****Jumlah Pelanggan Listrik Menurut Kecamatan di  
Kabupaten Mesuji, 2015–2019**  
**Number of Electricity Customers by Subdistrict in Mesuji  
Regency, 2015–2019**

<b>Kecamatan Subdistrict</b>	<b>2015</b>	<b>2016</b>	<b>2017</b>	<b>2018</b>	<b>2019</b>
(1)	(2)	(3)	(4)	(5)	(6)
Way Serdang	...	...	...	8 004	9 049
Simpang Pematang	...	...	...	4 906	5 547
Panca Jaya	...	...	...	3 680	4 161
Tanjung Raya	...	...	...	8 172	9 240
Mesuji	...	...	...	3 001	3 393
Mesuji Timur	...	...	...	7 426	8 396
Rawajitu Utara	...	...	...	4 963	5 611
<b>Mesuji</b>	...	...	...	<b>40 152</b>	<b>45 397</b>

Catatan/Note: Data tahun 2015-2017 tidak tersedia/2015-2017's number unavailable

Sumber/Source: PT. PLN (Persero) UID Bandar Lampung

**PARIWISATA  
TOURISM**

*Jumlah Rumah Makan  
di Mesuji*

<i>Way Serdang</i>	<i>84</i>
<i>Simpang Pematang</i>	<i>95</i>
<i>Panca Jaya</i>	<i>34</i>
<i>Tanjung Raya</i>	<i>58</i>
<i>Mesuji</i>	<i>34</i>
<i>Mesuji Timur</i>	<i>65</i>
<i>Rawa Jitu Utara</i>	<i>27</i>

Tahun  
2019



**PENJELASAN TEKNIS**

1. Rumah makan atau restoran adalah istilah umum untuk menyebut usaha gastronomi yang menyajikan hidangan kepada masyarakat dan menyediakan tempat untuk menikmati hidangan tersebut serta menetapkan tarif tertentu untuk makanan dan pelayanannya. Meski pada umumnya rumah makan menyajikan makanan di tempat, tetapi ada juga beberapa yang menyediakan layanan take-out dining dan delivery service sebagai salah satu bentuk pelayanan kepada konsumennya.

**TECHNICAL NOTES**

1. *A restaurant is a business that prepares and serves food and drinks to customers, and provide place to enjoy these dishes and set certain tariffs for food and service. Meals are generally served and eaten on the premises, but many restaurants also offer take-out and food delivery services.*

**ULASAN**

Jumlah rumah makan dan warung makan di Kabupaten Mesuji pada tahun 2019 ada sebanyak 397 rumah makan dan warung makan, jumlah tersebut turun dari tahun sebelumnya. Pada tahun 2018 terdapat 456 rumah makan dan warung makan. Kecamatan Simpang Pematang merupakan kecamatan yang memiliki jumlah rumah makan dan warung makan terbanyak yaitu 95 rumah makan.

**DESCRIPTION**

*The number of restaurants in Mesuji Regency in 2019 there are as many as 397 restaurants, this number is down from the previous year. In 2018 there were 456 restaurants. Simpang Pematang Subdistrict is a district that has the highest number of restaurants, 95 restaurants.*



**Tabel**  
**Table** 7.1

**Jumlah Restoran dan Warung Makan Menurut Kecamatan di Kabupaten Mesuji, 2016–2019**  
**Number of Restaurants by Subdistrict in Mesuji Regency, 2016–2019**

Kecamatan Subdistrict	2016 <sup>1</sup>	2017 <sup>1</sup>	2018	2019
(1)	(2)	(3)	(4)	(5)
Way Serdang	...	...	53	84
Simpang Pematang	...	...	95	95
Panca Jaya	...	...	44	34
Tanjung Raya	...	...	118	58
Mesuji	...	...	40	34
Mesuji Timur	...	...	70	65
Rawajitu Utara	...	...	36	27
<b>Mesuji</b>	...	...	<b>456</b>	<b>397</b>

Catatan/Note: <sup>1</sup>Data tahun 2016 dan 2017 tidak tersedia

Sumber/Source: BPS, Pendataan Potensi Desa (Podes)/ BPS–Statistics Indonesia, Village Potential Data Collection

<https://mesujikab.bps.go.id>

08

**TRANSPORTASI DAN KOMUNIKASI**  
**TRANSPORTATION AND COMMUNICATION**

**PANJANG JALAN DI  
KABUPATEN MESUJI**

JALAN ASPAL 229,54 Km

JALAN KERIKIL 202,08 Km

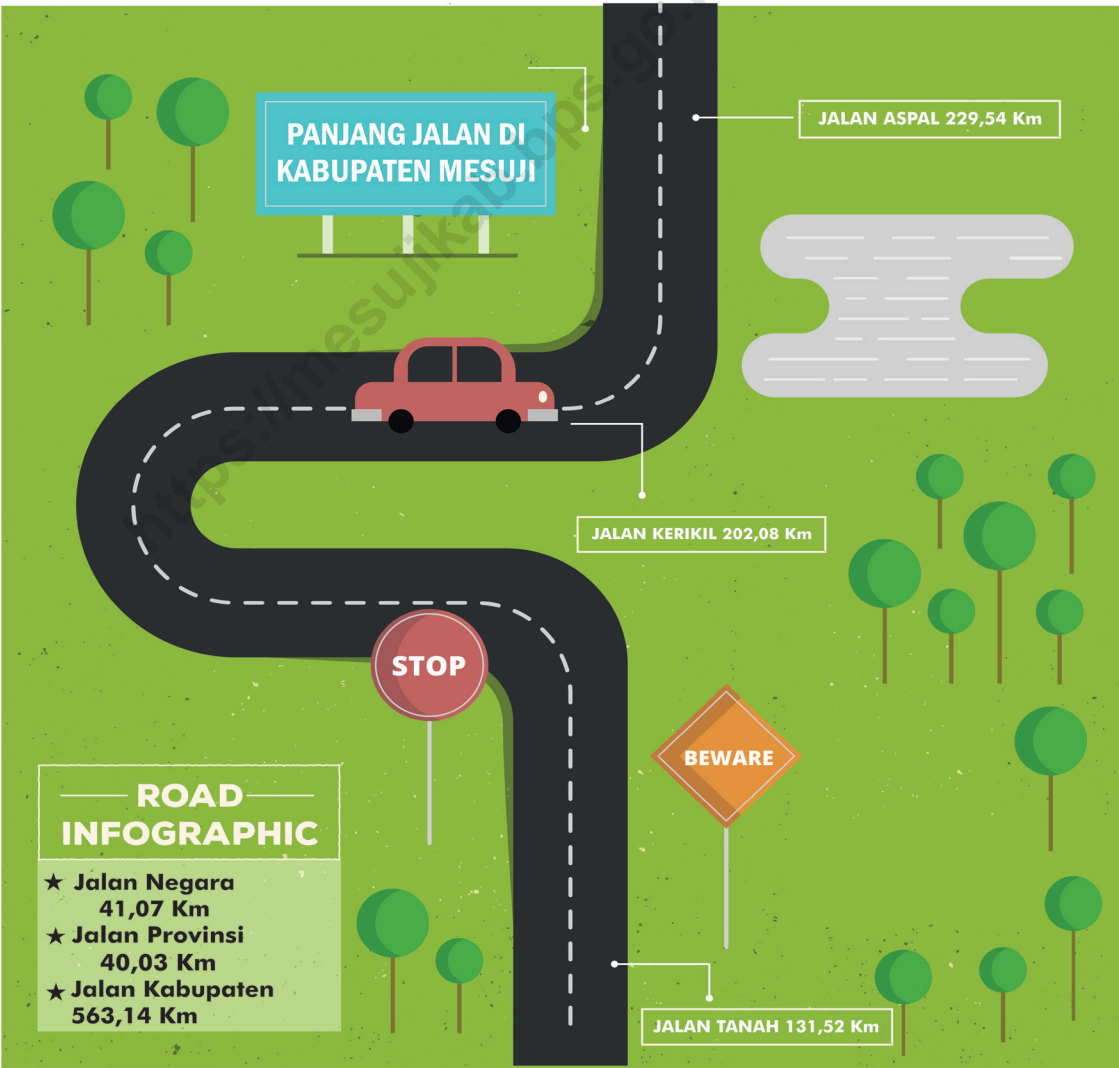
**ROAD  
INFOGRAPHIC**

- ★ Jalan Negara  
41,07 Km
- ★ Jalan Provinsi  
40,03 Km
- ★ Jalan Kabupaten  
563,14 Km

STOP

BEWARE

JALAN TANAH 131,52 Km





**PENJELASAN TEKNIS**

1. Jalan adalah jalan dalam bentuk apapun yang terbuka untuk lalu lintas kendaraan umum. Data yang disajikan dalam publikasi ini adalah semua jalan di Indonesia baik di bawah wewenang pemerintah pusat maupun tingkat I dan tingkat II.
2. Jalan Nasional merupakan jalan arteri dan jalan kolektor dalam sistem jaringan jalan primer yang menghubungkan antaribukota provinsi, dan jalan strategis nasional, serta jalan tol.
3. Jalan Provinsi merupakan jalan kolektor dalam sistem jaringan jalan primer yang menghubungkan ibukota kabupaten/kota, atau antaribukota kabupaten/kota dan jalan strategis provinsi.
4. Jalan Kabupaten merupakan jalan lokal dalam sistem jaringan jalan primer yang tidak termasuk pada jalan nasional dan jalan provinsi, yang menghubungkan ibukota kabupaten dengan ibukota kecamatan, ibukota kabupaten dengan pusat kegiatan lokal, serta jalan sekunder dalam wilayah kabupaten, dan jalan strategis kabupaten.
5. Jalan Aspal adalah jalan yang permukaannya dilapisi aspal.
6. Jalan Kerikil adalah jalan yang permukaannya telah diperkeras dan dilapisi kerikil.
7. Jalan Tanah adalah jalan yang

**TECHNICAL NOTES**

1. *Roads are roads of any kind that are open to public transport traffic. The data presented in this publication are all roads in Indonesia, both under the authority of the central government and level I and level II.*
2. *National roads are arterial and collector roads in the primary road network system that connects provincial capitals, national strategic roads, and toll roads.*
3. *Provincial roads are collector roads in the primary road network system that connects district / city capitals, or between regency / city capitals and provincial strategic roads.*
4. *Regency roads are local roads in the primary road network system which are not included on national and provincial roads, which connect the district capital with the sub-district capital, district capital with local activity centers, and secondary roads within the district area, and district strategic roads.*
5. *Asphalt Road is a road with asphalt surface.*
6. *Gravel Road is a road whose surface has been hardened and coated with gravel.*
7. *Land Road is a road that has not been hardened and still consists of ordinary tanah layers.*
8. *Good Roads are roads that can be passed by vehicles at a speed of 60 km per hour and for the next 2 years without maintenance on hardening of the road.*

- belum diperkeras dan masih terdiri atas lapisan tanah biasa.
8. Jalan Baik adalah jalan yang dapat dilalui oleh kendaraan dengan kecepatan 60 km per jam dan selama 2 tahun mendatang tanpa pemeliharaan pada pengerasan jalan.
9. Jalan Sedang adalah jalan yang dapat dilalui oleh kendaraan dengan kecepatan 40-60 km per jam dan selama 1 tahun mendatang tanpa rehabilitasi pada pengerasan jalan.
10. Jalan Rusak adalah jalan yang dapat dilalui oleh kendaraan dengan kecepatan 20-40 km per jam dan perlu perbaikan pondasi jalan.
11. Jalan Rusak Berat adalah jalan yang dapat dilalui oleh kendaraan dengan kecepatan 0-20 km per jam.
12. Kantor Pos adalah suatu unit pelaksana teknis yang menyediakan jasa pos dan giro secara lengkap dan pelayanannya dilakukan oleh PT (Persero) Pos Indonesia.
13. Base Transceiver Station atau disingkat BTS adalah suatu infrastruktur telekomunikasi yang memfasilitasi komunikasi nirkabel antara perangkat komunikasi dan jaringan operator. Fungsi BTS adalah mengirimkan dan menerima sinyal radio ke perangkat komunikasi seperti telepon seluler, telepon rumah dan sejenis gawai lainnya,
9. *Medium Roads are roads that can be passed by vehicles at speeds of 40-60 km per hour and for the next 1 year without rehabilitation on hardening of the road.*
10. *Damaged road is a road that can be passed by vehicles with a speed of 20-40 km per hour and needs to be repaired road foundation.*
11. *Heavy Damaged Roads are roads that can be passed by vehicles at speeds of 0-20 km per hour.*
12. *Post Office is a technical implementing unit that provides postal and current account services in full and its services are carried out by PT (Persero) Pos Indonesia.*
13. *Base Transceiver Station or abbreviated BTS is a telecommunications infrastructure that facilitates wireless communication between communication devices and operator networks. The function of BTS is to send and receive radio signals to communication devices such as cellular phones, landlines and other similar devices, then the radio signals will be converted into digital signals which are then sent to other terminals into a message or data.*

kemudian sinyal radio tersebut akan diubah menjadi sinyal digital yang selanjutnya dikirim ke terminal lainnya menjadi sebuah pesan atau data.

<https://mesujikab.bps.go.id>

**ULASAN****Transportasi**

Panjang jalan kabupaten di Kabupaten Mesuji tahun 2019 sepanjang 563,14 km. Panjang jalan provinsi adalah sepanjang 40,03 km dan panjang jalan negara di Kabupaten Mesuji adalah 41,07 km.

Jalan menurut jenis permukaan di Kabupaten Mesuji pada tahun 2019, aspal (229,54 km) dan tidak diaspal (333,6 km). Panjang jalan menurut kondisinya di Kabupaten Mesuji, baik (91,85 km), sedang (17,83 km), rusak (295,62 km) dan rusak berat (157,84 km).

**Komunikasi**

Jumlah kantor pos di Kabupaten Mesuji tahun 2019 ada 2 kantor pos, 1 kantor pos berada di Kecamatan Simpang Pematang dan 1 kantor pos lagi berada di Kecamatan Tanjung Raya.

**DESCRIPTION****Transportation**

*The length of regency roads in Mesuji Regency in 2019 is 563.14 km. The length of province roads is 40.03 km and the length of state roads in Mesuji Regency is 41.07 km.*

*Roads according to surface type in Mesuji Regency in 2019, asphalt (229.54 km) and unpaved (333.6 km). The length of the road according to its condition in Mesuji Regency is good (91.85 km), moderate (17.83 km), damaged (295.62 km) and heavily damaged (157.84km).*

**Communication**

*There are 2 post offices in Mesuji Regency in 2019, 1 post office in Simpang Pematang Subdistrict and 1 post office in Tanjung Raya Subdistrict.*



## 8.1 TRANSPORTASI TRANSPORTATION

**Tabel** 8.1.1 **Panjang Jalan Menurut Tingkat Kewenangan Pemerintahan di Kabupaten Mesuji (km), 2017–2019**  
**Table** 8.1.1 **Length of Roads by Level of Government Authority in Mesuji Regency (km), 2017–2019**

<b>Tingkat Kewenangan Pemerintahan</b> <b>Level of Government Authority</b>	<b>2017</b>	<b>2018</b>	<b>2019</b>
(1)	(2)	(3)	(4)
Negara/State	41,07	41,07	41,07
Provinsi/Province	40,03	40,03	40,03
Kabupaten/Kota Regency/Municipality	563,14	563,14	563,14
<b>Jumlah/Total</b>	<b>644,24</b>	<b>644,24</b>	<b>644,24</b>

Catatan/Note: -

Sumber/Source: Dinas Pekerjaan Umum Kabupaten Mesuji/Mesuji Regency Public Works Office

**Tabel 8.1.2** Panjang Jalan Menurut Jenis Permukaan Jalan di Kabupaten Mesuji (km), 2017–2019  
**Table** Length of Roads by Type of Road Surface in Mesuji Regency (km), 2017–2019

Jenis Permukaan Jalan Type of Road Surface	2017	2018	2019
(1)	(2)	(3)	(4)
Aspal/Paved	174,72	206,48	229,54
Kerikil/Gravel	236,68	212,64	202,08
Tanah/Soil	151,74	144,02	131,52
Lainnya/Others	-	-	-
<b>Jumlah/Total</b>	<b>563,14</b>	<b>563,14</b>	<b>563,14</b>

Catatan/Note: -

Sumber/Source: Dinas Pekerjaan Umum Kabupaten Mesuji/Mesuji Regency Public Works Office

**Tabel 8.1.3** Panjang Jalan Menurut Kondisi Jalan di Kabupaten Mesuji (km), 2017–2019  
**Table** *Length of Roads by Condition of Roads in Mesuji Regency (km), 2017–2019*

Kondisi Jalan Condition of Roads	2017	2018	2019
(1)	(2)	(3)	(4)
Baik/ <i>Good</i>	34,81	69,42	91,85
Sedang/ <i>Moderate</i>	22,96	17,83	17,83
Rusak/ <i>Damage</i>	341,49	314,12	295,62
Rusak Berat/ <i>Severely Damage</i>	163,88	161,77	157,84
<b>Jumlah/Total</b>	<b>563,14</b>	<b>563,14</b>	<b>563,14</b>

Catatan/*Note*: -

Sumber/*Source*: Dinas Pekerjaan Umum Kabupaten Mesuji/*Mesuji Regency Public Works Office*

## 8.2 KOMUNIKASI COMMUNICATION

**Tabel** 8.2.1 **Jumlah Kantor Pos Pembantu Menurut Kecamatan di Kabupaten Mesuji, 2016–2019**  
**Table** **Number of Post Offices Subsidiaries by Subdistrict in Mesuji Regency, 2016–2019**

Kecamatan Subdistrict	2016	2017	2018	2019
(1)	(2)	(3)	(4)	(5)
Way Serdang	-	-	-	-
Simpang Pematang	1	1	1	1
Panca Jaya	-	-	-	-
Tanjung Raya	1	1	1	1
Mesuji	-	-	-	-
Mesuji Timur	-	-	-	-
Rawajitu Utara	-	-	-	-
<b>Mesuji</b>	<b>2</b>	<b>2</b>	<b>2</b>	<b>2</b>

Catatan/Note:

Sumber/Source: Kantor Pos Simpang Pematang/Simpang Pematang Post Office

**PERBANKAN, KOPERASI, DAN HARGA-HARGA**  
**BANKING, COOPERATIVE, AND PRICES**

**KOPERASI**  
**di MESUJI**

- Koperasi Simpan Pinjam 30
- Koperasi Unit Desa 4





**PENJELASAN TEKNIS**

1. Koperasi adalah badan usaha yang beranggotakan orang-orang atau badan hukum koperasi dengan melandaskan kegiatannya berdasarkan prinsip Koperasi sekaligus sebagai gerakan ekonomi rakyat yang berdasar atas asas kekeluargaan.
2. Koperasi Unit Desa (KUD) adalah koperasi yang anggotanya terdiri dari masyarakat pedesaan. Koperasi unit desa biasanya melakukan kegiatan usaha di dalam bidang ekonomi khususnya yang berkaitan dengan pertanian atau perikanan.
3. Koperasi Pasar (Koppas) adalah jenis koperasi yang anggotanya terdiri dari para pedagang pasar. Bentuk koperasi koperasi pasar dapat berupa koperasi simpan pinjam yang menyediakan pinjaman modal bagi para pedagang.
4. KPRI adalah koperasi yang didirikan oleh pegawai negeri sipil serta dikelola untuk kepentingan pegawai negeri sipil. Oleh karena itu, KPRI dalam kegiatannya lebih memfokuskan diri untuk mensejahterakan pegawai negeri sipil sebagai anggotanya.
5. Koperasi karyawan (KOPKAR) adalah sebuah koperasi yang berada di sebuah perusahaan tertentu. Anggota koperasi ini adalah para karyawan dari perusahaan tersebut. Tidak

**TECHNICAL NOTES**

1. *Cooperative is a business entity with the members of people or cooperative legal entity with activities are based on the cooperative principles as a form of public economy based on family principle.*
2. *Village Unit Cooperatives (KUD) are cooperatives whose members consist of rural communities. Village unit cooperatives usually carry out business activities in the economic field especially those related to agriculture or fisheries.*
3. *Market Cooperative (Koppas) is a type of cooperative whose members consist of market traders. The form of market cooperative cooperatives can be savings and loan cooperatives that provide capital loans to traders.*
4. *KPRI is a cooperative established by civil servants and managed for the benefit of civil servants. Therefore, KPRI in its activities is more focused on the welfare of civil servants as members.*
5. *Employee cooperative (KOPKAR) is a cooperative that is in a particular company. The members of the cooperative are the employees of the company. Unlike school cooperatives, employee cooperatives must have a legal entity and be registered because the members and management are mature and understand the law. Usually cooperatives under a diam*

seperti koperasi sekolah, koperasi karyawan haruslah memiliki badan hukum dan terdaftar karena para anggota dan pengurusnya sudah dewasa dan paham mengenai hukum. Biasanya koperasi yang berada di bawah suatu perusahaan ini adalah jenis koperasi jasa, namun juga tidak menutup adanya kemungkinan koperasi penjualan atau koperasi pemasaran. Koperasi jasa adalah koperasi yang menyediakan jasa simpan pinjam atau asuransi, dengan begitu para karyawan memiliki kemudahan untuk menyimpan uang atau meminjam uang jika ada kebutuhan yang mendesak.

*company are service cooperatives, but they also do not cover the existence of sales cooperatives or marketing cooperatives. . Service cooperatives are cooperatives that provide savings and loan services or insurance, so that employees have the convenience to save money or borrow money if there is an urgent need.*



**ULASAN**

Jumlah koperasi yang aktif di Kabupaten Mesuji tahun 2019 mengalami penambahan dari tahun sebelumnya, jika pada tahun 2018 terdapat 22 koperasi aktif, maka pada tahun 2019 terdapat 34 koperasi yang aktif.

Jumlah koperasi pada tahun 2019 berdasarkan jenis nya sebagai berikut : KUD (4 koperasi) dan koperasi lainnya (30 koperasi). Koperasi lainnya termasuk KOPINKRA (1 koperasi), Kospin (25 koperasi), dan lainnya (4 koperasi). Jumlah koperasi terbanyak ada di Kecamatan Way Serdang yaitu ada 9 koperasi.

**DESCRIPTION**

*The number of active cooperatives in Mesuji Regency in 2019 has increased from the previous year, if in 2018 there were 22 active cooperatives, then in 2019 there would be 34 active cooperations.*

*The number of cooperatives in 2019 by type is as follows: KUD (4 cooperatives) and other types of cooperatives (30 cooperatives). The other types of cooperatives include KOPINKRA (1 cooperatives), Kospin (25 cooperatives), and other (4 cooperatives). The largest number of cooperatives is in Way Serdang sub-district that has 9 cooperatives.*

**Tabel 9.1** Jumlah Koperasi Aktif Menurut Kecamatan di Kabupaten Mesuji, 2016–2019  
**Table 9.1** Number of Active Cooperative by Subdistrict in Mesuji Regency, 2016–2019

Kecamatan Subdistrict	2016	2017	2018	2019
(1)	(2)	(3)	(4)	(5)
Way Serdang	...	...	2	9
Simpang Pematang	...	...	2	5
Panca Jaya	...	...	2	3
Tanjung Raya	...	...	14	8
Mesuji	...	...	1	3
Mesuji Timur	...	...	1	3
Rawajitu Utara	...	...	0	3
<b>Mesuji</b>	...	...	<b>22</b>	<b>34</b>

Catatan/Note: Data tahun 2016 dan 2017 tidak tersedia

Sumber/Source: BPS, Pendataan Potensi Desa (Podes)/ BPS-Statistics Indonesia, Village Potential Data Collecting

**Tabel**  
**Table** 9.2**Jumlah Koperasi Menurut Jenis Koperasi dan Kecamatan di Kabupaten Mesuji, 2019**  
**Number of Cooperative by Kind of Cooperative and Subdistrict in Mesuji Regency, 2019**

Kecamatan Subdistrict	Jenis Koperasi/ Kind of Cooperative					Jumlah Total
	KUD	KPRI	KOPKAR	KOPPAS	Lainnya Other	
(1)	(2)	(3)	(4)	(5)	(6)	(7)
Way Serdang	-	-	-	-	9	9
Simpang Pematang	-	-	-	-	5	5
Panca Jaya	1	-	-	-	2	3
Tanjung Raya	2	-	-	-	6	8
Mesuji	1	-	-	-	2	3
Mesuji Timur	-	-	-	-	3	3
Rawajitu Utara	-	-	-	-	3	3
<b>Mesuji</b>	<b>4</b>	<b>-</b>	<b>-</b>	<b>-</b>	<b>30</b>	<b>34</b>

Catatan/Note: Jenis koperasi lainnya termasuk KOPINKRA (Koperasi Pinjaman Karyawan) dan Kospin (Koperasi Simpan Pinjam)/The other types of cooperatives including KOPINKRA (Employee Loan Cooperative) dan Kospin (Saving and Loan Cooperative)

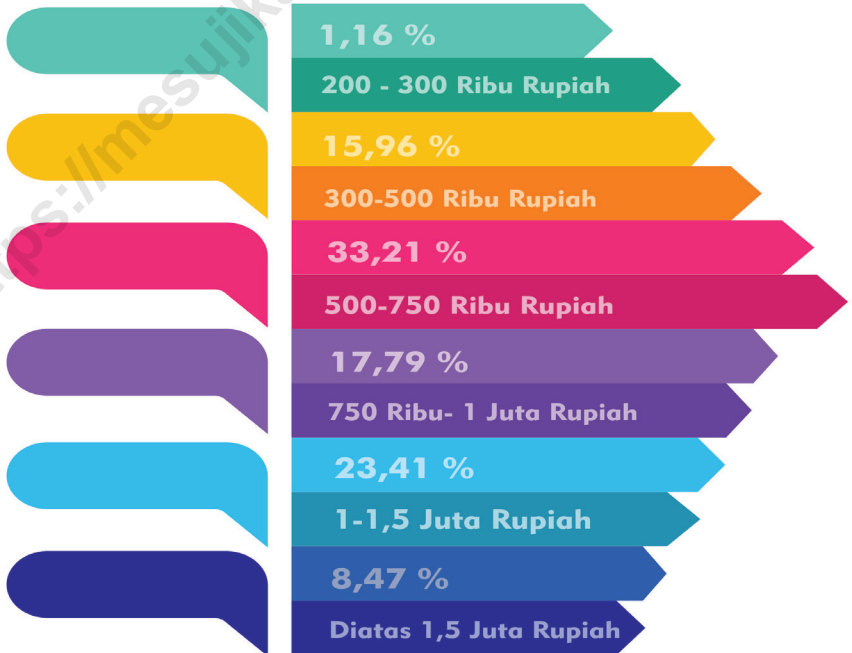
Sumber/Source: BPS, Pendataan Potensi Desa (Podes)/ BPS-Statistics Indonesia, Village Potential Data Collecting



10

**PENGELUARAN PENDUDUK  
POPULATION EXPENDITURE**

Persentase Penduduk Mesuji  
Berdasarkan Pengeluaran Per- Bulan





**PENJELASAN TEKNIS**

**TECHNICAL NOTES**

1. Pengeluaran rata-rata per kapita adalah biaya yang dikeluarkan untuk konsumsi semua anggota rumah tangga selama sebulan baik yang berasal dari pembelian, pemberian maupun produksi sendiri dibagi dengan banyaknya anggota rumah tangga dalam rumah tangga tersebut.. Konsumsi rumah tangga dibedakan atas konsumsi makanan maupun bukan makanan tanpa memperhatikan asal barang dan terbatas pada pengeluaran untuk kebutuhan rumah tangga saja, tidak termasuk konsumsi/pengeluaran untuk keperluan usaha atau yang diberikan kepada pihak lain. Pengeluaran untuk konsumsi makanan dihitung selama seminggu yang lalu, sedangkan untuk bukan makanan dihitung selama sebulan dan 12 bulan yang lalu. Baik konsumsi makanan maupun bukan makanan selanjutnya dikonversikan ke dalam pengeluaran rata-rata sebulan. Angka-angka konsumsi/ pengeluaran rata-rata per kapita yang disajikan dalam publikasi ini diperoleh dari hasil bagi jumlah konsumsi seluruh rumah tangga (baik mengkonsumsi makanan maupun tidak) terhadap jumlah penduduk.
2. Persentase Rata-rata Pengeluaran per Kapita Menurut Kelompok

1. *Average per capita monthly expenditure of a household is obtained by dividing the number of household members into total consumption expenses of the household. Household consumption, distinguished between food and non-food, is limited to goods and services used for household purposes, omitting those purchased for business or to be given away, despite their source or origin. The reference period for food consumption is one week, and for non-food consumption is one year before enumeration. Both food and non-food consumption are tabulated monthly for which purpose conversion may be required. Quantity consumed, or expenditure from there per capita per month is obtained by dividing total consumption (or expenditure) of all households over total number of persons corresponding to the area of aggregation.*
2. *Percentage of Average Expenditure per Capita by Commodity Group is the percentage of average per capita expenditure by commodity, which is the average per capita expenditure by food group divided by the average total per capita expenditure multiplied by one hundred percent. The formula is Average Expenditure per Capita by Commodity = Average Expenditure per Capita by Commodity Group/*

Komoditi merupakan persentase rata-rata pengeluaran perkapita menurut kelompok komoditi yaitu rata-rata pengeluaran perkapita menurut kelompok makanan dibagi rata-rata total pengeluaran perkapita dikali seratus persen. Rumusnya Rata-rata Pengeluaran per Kapita Menurut Komoditi = Rata-rata Pengeluaran per Kapita Menurut Kelompok Komoditi / Rata-rata Total Pengeluaran per Kapita X 100%. Kegunaannya untuk melihat pola pengeluaran penduduk yang dapat digunakan untuk menilai tingkat kesejahteraan sebagai dasar pengambilan kebijakan oleh pemerintah.

*Average Total Expenditures per Capita X 100%. Its purpose is to look at population expenditure patterns that can be used to assess the level of welfare as a basis for government policy making.*



**ULASAN**

Rata-rata pengeluaran per kapita menurut komoditi di Kabupaten Mesuji pada tahun 2019, untuk komoditi makanan (472.833 rupiah) turun dari tahun sebelumnya yaitu 501.569 rupiah. Untuk komoditi bukan makanan (424.082 rupiah) juga menurun dari tahun sebelumnya yaitu 459.872 rupiah. Secara keseluruhan rata-rata pengeluaran per kapita untuk tahun 2019 adalah sebesar 896.915 rupiah, dan tahun 2018 sebesar 961.441 rupiah.

Persentase pengeluaran komoditi makanan pada tahun 2019 lebih tinggi dibandingkan pengeluaran untuk komoditi bukan makanan. Presentase tertinggi pada komoditi makanan ada pada komoditi makanan dan minuman jadi yang mencapai 12,13 persen, sedangkan untuk komoditi bukan makanan ada pada komoditi perumahan dan fasilitas rumah tangga yang mencapai 23,88 persen.

Berdasarkan pada golongan pengeluaran, diperkirakan penduduk di Kabupaten Mesuji pada tahun 2019, paling banyak ada pada golongan dengan pengeluaran 500.000-749.999 rupiah dengan 33,21 persen. Pada tahun 2018, paling banyak penduduk juga ada pada golongan pengeluaran 500.000-749.999 rupiah yakni 27,91 persen.

**DESCRIPTION**

*The average expenditure per capita by commodity in Mesuji Regency in 2019, for food commodities (472,833 rupiahs) this expenditure dropped from the previous year which was 501,569 rupiahs. Non-food commodities (424,082 rupiahs) also fell from the previous year which was 459,872 rupiahs. Overall average per capita expenditure for 2019 is equal to 896,915 rupiahs, and for 2018 is 961,441 rupiahs.*

*The percentage of expenditure on food commodities in 2019 is higher than expenditure on non-food commodities. The highest percentage of food commodities is in food and beverage commodities which reach 12.13 percent, while for non-food commodities there are in housing commodities and household facilities which reach 23.88 percent.*

*Based on expenditure groups, it is estimated that residents in Mesuji Regency in 2019, the most in the group with spending 500,000-749,999 rupiah with 33.21 percent. Whereas in 2018, the most population was in the expenditure group of 500,000-749,999 rupiahs, namely 27.91 percent.*

**Tabel**  
**Table** 10.1**Rata-rata Pengeluaran per Kapita Sebulan Menurut Kelompok Komoditas (rupiah) di Kabupaten Mesuji, 2018 dan 2019**  
**Monthly Average Expenditure per Capita by Commodity Group (rupiahs) in Mesuji Regency, 2018 and 2019**

<b>Kelompok Komoditas/Commodity Group</b>	<b>2018</b>	<b>2019</b>
(1)	(2)	(3)
<b>Makanan/Food</b>		
Padi-padian/ <i>Cereals</i>	81 044	61 906
Umbi-umbian/ <i>Tubers</i>	2 877	2 658
Ikan/udang/cumi/kerang/ <i>Fish/shrimp/common squid/shells</i>	40 600	35 252
Daging/ <i>Meat</i>	20 366	20 383
Telur dan susu/ <i>Eggs and milk</i>	27 661	27 843
Sayur-sayuran/ <i>Vegetables</i>	55 151	46 217
Kacang-kacangan/ <i>Legumes</i>	12 521	12 025
Buah-buahan/ <i>Fruits</i>	25 114	19 193
Minyak dan kelapa/ <i>Oil and coconut</i>	16 904	14 129
Bahan minuman/ <i>Beverage stuffs</i>	18 825	15 856
Bumbu-bumbuan/ <i>Spices</i>	14 781	11 708
Konsumsi lainnya/ <i>Miscellaneous food items</i>	10 850	9 345
Makanan dan minuman jadi/ <i>Prepared food and beverages</i>	104 725	108 836
Rokok/ <i>Cigarettes</i>	70 151	87 482
<b>Jumlah makanan/Total food</b>	<b>501 569</b>	<b>472 833</b>
<b>Bukan makanan/Non-food</b>		
Perumahan dan fasilitas rumah tangga/ <i>Housing and household facilities</i>	234 464	214 173
Aneka komoditas dan jasa/ <i>Goods and services</i>	87 001	82 215
Pakaian, alas kaki, dan tutup kepala/ <i>Clothing, footwear, and headgear</i>	33 940	36 041
Komoditas tahan lama/ <i>Durable goods</i>	76 265	61 083
Pajak, pungutan, dan asuransi/ <i>Taxes and insurance</i>	16 853	19 147
Keperluan pesta dan upacara/kenduri/ <i>Parties and ceremonies</i>	11 350	11 423
<b>Jumlah bukan makanan/Total non-food</b>	<b>459 872</b>	<b>424 082</b>
<b>Jumlah/Total</b>	<b>961 441</b>	<b>896 915</b>

Catatan/Note: -

Sumber/Source: BPS, Survei Sosial Ekonomi Nasional (Susenas) Maret/BPS-Statistics Indonesia, National Socioeconomic Survey March

**Tabel**  
**Table** 10.2

**Persentase Pengeluaran per Kapita Sebulan Menurut Kelompok Komoditas di Kabupaten Mesuji, 2018 dan 2019**  
**Percentage of Monthly Expenditure per Capita by Commodity Group in Mesuji Regency, 2018 and 2019**

<b>Kelompok Komoditas/Commodity Group</b>	<b>2018</b>	<b>2019</b>
(1)	(2)	(3)
<b>Makanan/Food</b>		
Padi-padian/ <i>Cereals</i>	8,43	6,90
Umbi-umbian/ <i>Tubers</i>	0,30	0,30
Ikan/udang/cumi/kerang/ <i>Fish/shrimp/common squid/shells</i>	4,22	3,93
Daging/ <i>Meat</i>	2,12	2,27
Telur dan susu/ <i>Eggs and milk</i>	2,88	3,10
Sayur-sayuran/ <i>Vegetables</i>	5,74	5,15
Kacang-kacangan/ <i>Legumes</i>	1,30	1,34
Buah-buahan/ <i>Fruits</i>	2,61	2,14
Minyak dan kelapa/ <i>Oil and coconut</i>	1,76	1,58
Bahan minuman/ <i>Beverage stuffs</i>	1,96	1,77
Bumbu-bumbuan/ <i>Spices</i>	1,54	1,31
Konsumsi lainnya/ <i>Miscellaneous food items</i>	1,13	1,04
Makanan dan minuman jadi/ <i>Prepared food and beverages</i>	10,89	12,13
Rokok/ <i>Cigarettes</i>	7,30	9,75
<b>Jumlah makanan/Total food</b>	<b>52,17</b>	<b>52,72</b>
<b>Bukan makanan/Non-food</b>		
Perumahan dan fasilitas rumah tangga/ <i>Housing and household facilities</i>	24,39	23,88
Aneka komoditas dan jasa/ <i>Goods and services</i>	9,05	9,17
Pakaian, alas kaki, dan tutup kepala/ <i>Clothing, footwear, and headgear</i>	3,53	4,02
Komoditas tahan lama/ <i>Durable goods</i>	7,93	6,81
Pajak, pungutan, dan asuransi/ <i>Taxes and insurance</i>	1,75	2,13
Keperluan pesta dan upacara/kenduri/ <i>Parties and ceremonies</i>	1,18	1,27
<b>Jumlah bukan makanan/Total non-food</b>	<b>47,83</b>	<b>47,28</b>
<b>Jumlah/Total</b>	<b>100,00</b>	<b>100,00</b>

Catatan/Note: -

Sumber/Source: BPS, Survei Sosial Ekonomi Nasional (Susenas) Maret/BPS-Statistics Indonesia, National Socioeconomic Survey March

**Tabel**  
**Table** 10.3**Persentase Penduduk Menurut Golongan Pengeluaran Per Kapita Sebulan di Kabupaten Mesuji, 2018 dan 2019**  
**Percentage of Population by Per Capita Spending Group a Month in Mesuji Regency, 2018 and 2019**

<b>Golongan Pengeluaran</b> <b>Spending Group</b> <b>(Rp)</b>	<b>2018</b>	<b>2019</b>
(1)	(2)	(3)
< 150 000	0,00	0,00
150 000–199 999	0,00	0,00
200 000–299 999	0,00	1,16
300 000–499 999	14,74	15,96
500 000–749 999	27,91	33,21
750 000–999 999	21,24	17,79
1 000 000–1 499 999	26,25	23,41
> 1 500 000	9,87	8,47
<b>Jumlah/Total</b>	<b>100,00</b>	<b>100,00</b>

Catatan/Note: -

Sumber/Source: BPS, Survei Sosial Ekonomi Nasional (Susenas) Maret/BPS-Statistics Indonesia, National Socioeconomic Survey March

11

PERDAGANGAN  
TRADE

# SARANA PERDAGANGAN DI KABUPATEN MESUJI





**PENJELASAN TEKNIS****TECHNICAL NOTES**

1. Pasar tradisional/Pasar rakyat adalah pasar yang dibangun dan dikelola oleh Pemerintah, Pemerintah Daerah, Swasta, BUMN dan BUMD termasuk kerjasama dengan swasta dengan tempat usaha berupa toko, kios, los dan tenda yang dimiliki/dikelola oleh pedagang kecil, menengah, swadaya masyarakat atau koperasi dengan usaha kecil, modal kecil dan dengan proses jual beli dagangan melalui tawar-menawar. Kebanyakan menjual kebutuhan sehari-hari seperti bahan makanan berupa ikan, buah, sayur-sayuran, telur, daging, kain, pakaian, kue-kue, dan lain-lain. Pasar seperti ini masih banyak ditemukan di Indonesia, dan umumnya terletak dekat kawasan perumahan agar memudahkan pembeli untuk mencapai pasar. Pasar yang dicakup pada kegiatan ini adalah pasar yang dikelola oleh pemerintah atau swasta. Lokasi pasar tersebut memang disediakan untuk kegiatan pasar. Contoh yang tidak termasuk cakupan pasar adalah pasar kaget, pasar yang ada di fasilitas umum, pasar malam.
2. Pasar diklasifikasikan atas 4 (empat) tipe (Permendag No. 37/MDAG/PER/5/2017), yaitu:
  - i. Tipe A :Pasar dengan operasional pasar harian, jumlah

1. *Traditional market / People's market is a market developed and managed by the Government, Regional Government, Private, BUMN and BUMD including cooperation with the private sector with business premises in the form of shops, kiosks, booths and tents owned / managed by small, medium, non-governmental traders or cooperatives with small businesses, small capital and with the process of buying and selling merchandise through bargaining. Most sell daily necessities such as food in the form of fish, fruit, vegetables, eggs, meat, cloth, clothing, cakes, and others. Markets like this are still commonly found in Indonesia, and are generally located near residential areas to make it easier for buyers to reach the market. The markets covered in this activity are markets managed by the government or the private sector. The location of the market is indeed provided for market activities. Examples that do not include market coverage are shocked markets, markets in public facilities, night markets.*
2. *The market is classified into 4 (four) types (Permendag No. 37 / MDAG / PER / 5/2017), namely:*
  - i. *Type A: A market with daily market operations, a total capacity of traders of at least 400 people, and / or a land area of at least ii.*

- kapasitas pedagang paling sedikit 400 orang, dan/atau luas lahan paling sedikit 5.000 m<sup>2</sup>.
- ii. Tipe B :Pasar dengan operasional pasar paling sedikit 3 hari dalam 1 minggu, jumlah kapasitas pedagang paling sedikit 275 orang, dan/atau luas lahan paling sedikit 4.000 m<sup>2</sup>.
  - iii. Tipe C: Pasar dengan operasional pasar paling sedikit 2 kali dalam 1 minggu, jumlah kapasitas pedagang paling sedikit 200 orang, dan/atau luas lahan paling sedikit 3.000 m<sup>2</sup>.
  - iv. Tipe D : Pasar dengan operasional pasar paling sedikit 1 kali dalam 1 minggu, jumlah kapasitas pedagang paling sedikit 100 orang, dan/atau luas lahan paling sedikit 2.000 m<sup>2</sup>.
3. Toko adalah bangunan yang digunakan sebagai tempat berusaha, tempat menjual barang dan jasa yang menghasilkan pendapatan bagi pemiliknya. Pengertian toko itu sendiri adalah salah satu public space yang dipergunakan sebagai tempat berbisnis yang sifatnya sendiri adalah sebagai aktifitas memajang, menyimpan dan menjual, juga sebagai area pertemuan antara pengusaha dengan konsumen yang mampu membuat keuntungan bagi pengelola maupun pemiliknya.
  4. Kios adalah bangunan permanen di area pasar yang beratap dan dipisahkan satu dengan yang
    - Type B: A market with a market operation of at least 3 days a week, a total merchant capacity of at least 275 people, and / or a land area of at least 4,000 m<sup>2</sup>.*
    - iii. Type C: A market with a market operation of at least 2 times a week, a total merchant capacity of at least 200 people, and / or a land area of at least 3,000 m<sup>2</sup>.*
    - iv. Type D: A market with a market operation of at least once a week, a total trader capacity of at least 100 people, and / or a land area of at least 2,000 m<sup>2</sup>.*
  3. *A shop/store is a building used as a place of business, a place to sell goods and services that generate income for the owner. Understanding the store itself is one of the public spaces that are used as a place of business that is in its own nature as an activity of displaying, storing and selling, as well as a meeting area between entrepreneurs and consumers who are able to make profits for managers and owners.*
  4. *Kiosk is a permanent building in a covered market area and separated from one another by separating from floor to ceiling which is used for business selling.*
  5. *The stall/grocery shop has a meaning that is the building used as a place to sell food and drinks.*



- lainnya dengan pemisah mulai dari lantai sampai dengan langit-langit yang dipergunakan untuk usaha berjualan.
- 5. Warung memiliki arti yaitu bangunan yang digunakan sebagai tempat berjualan makanan dan minuman.

<https://mesujikab.bps.go.id>

**ULASAN**

Jumlah sarana perdagangan di Kabupaten Mesuji pada tahun 2019 terdapat 33 pasar, 26 toko, 3.173 warung dan 45 sarana perdagangan lainnya.

**DESCRIPTION**

*The number of trading facilities in Mesuji Regency in 2019 there are 33 markets, 26 store, 3.173 grocery shops and 45 other trading facilities.*

<https://mesujikab.bps.go.id>

**Tabel**  
**Table** 11.1

**Jumlah Sarana Perdagangan Menurut Jenisnya di  
Kabupaten Mesuji, 2016–2019**  
**Number of Trading Facilities by Type of Facility in Mesuji  
Regency, 2016–2019**

<b>Jenis Sarana Perdagangan</b> <b>Type of Trading Facilities</b>	<b>2016</b>	<b>2017</b>	<b>2018</b>	<b>2019</b>
(1)	(2)	(3)	(4)	(5)
Pasar/Market	...	...	31	33
Toko/Store	...	...	22	26
Kios	...	...	-	-
Warung	...	...	3 085	3 173
Lainnya	...	...	26	45
<b>Jumlah/Total</b>	...	...	<b>3 164</b>	<b>3 277</b>

Catatan/Note: Lainnya termasuk kelompok pertokoan

Sumber/Source: BPS, Pendataan Potensi Desa

<https://mesujikab.bps.go.id>

12

**SISTEM NERACA REGIONAL**  
**SYSTEM OF REGIONAL ACCOUNTS**

**PDRB Lapangan Usaha**  
**Kabupaten Mesuji 2019**

**Pertanian, Kehutanan  
dan Perikanan**  
**4.247,96 M**

**Industri Pengolahan**  
**2.664,32 M**

**Perdagangan**  
**1.241,58 M**

**Konstruksi**  
**884,04 M**





**PENJELASAN TEKNIS****TECHNICAL NOTES**

1. Penghitungan statistik neraca nasional mengikuti buku petunjuk yang diterbitkan oleh Perserikatan Bangsa Bangsa (PBB) dikenal sebagai Sistem Neraca Nasional (SNN). SNN adalah rekomendasi internasional tentang bagaimana menyusun ukuran aktivitas ekonomi yang sesuai dengan standar neraca baku yang didasarkan pada prinsip-prinsip ekonomi. Rekomendasi yang dimaksud dinyatakan dalam sekumpulan konsep, definisi, klasifikasi, dan aturan neraca yang disepakati secara internasional dalam mengukur indikator tertentu seperti Produk Domestik Bruto (PDB). Salah satu bentuk adaptasi pencatatan statistik nasional adalah melakukan perubahan tahun dasar PDB Indonesia dari tahun 2000 ke 2010. Perubahan tahun dasar PDB dilakukan seiring dengan mengadopsi rekomendasi PBB yang tertuang dalam Sistem Neraca Nasional 2008 (SNA 2008).
  2. Produk Domestik Bruto pada tingkat nasional serta Produk Domestik Regional Bruto (PDRB) pada tingkat regional (kabupaten) menggambarkan kemampuan suatu wilayah untuk menciptakan nilai tambah pada suatu waktu tertentu. Untuk
1. *The method used to estimate national accounts statistics is based on the standard guidelines formed by United Nation known as System of National Accounts (SNA). SNA is the internationally agreed standard set of recommendations on how to compile measures of economic activity in accordance with strict accounting conventions based on economic principles. The recommendations are expressed in term of a set of concepts, definitions, classifications and accounting rules that comprise the internationally agreed standard for measuring indicators such as Gross Domestic Product (GDP). One of the improvement in the national statistical system is to rebase GDP form base year 2000 to 2010 in order to capture current economic condition. It is in line with the United Nations (UN) recommendation on 2008 SNA.*
  2. *The basic measure of the value added arising from economic activity is known as Gross Domestic Product at the national level and Gross Regional Domestic Product (GRDP) at the regional level (provinces/ regencies/ municipalities). To compile*

menyusun PDB maupun PDRB digunakan 2 pendekatan, yaitu lapangan usaha dan pengeluaran. Keduanya menyajikan komposisi data nilai tambah dirinci menurut sumber kegiatan ekonomi (lapangan usaha) dan menurut komponen penggunaannya. PDB maupun PDRB dari sisi lapangan usaha merupakan penjumlahan seluruh komponen nilai tambah bruto yang mampu diciptakan oleh sektor-sektor ekonomi atas berbagai aktivitas produksinya. Sedangkan dari sisi pengeluaran menjelaskan tentang penggunaan dari nilai tambah tersebut.

3. PDB menurut lapangan usaha mengalami perubahan klasifikasi dari 9 lapangan usaha menjadi 17 lapangan usaha. PDB menurut lapangan usaha dirinci menurut total nilai tambah dari seluruh sektor ekonomi yang mencakup lapangan usaha Pertanian, Kehutanan, dan Perikanan; Pertambangan dan Penggalian; Industri Pengolahan; Pengadaan Listrik dan Gas; Pengadaan Air, Pengelolaan Sampah, Limbah dan Daur Ulang; Konstruksi; Perdagangan Besar dan Eceran, Reparasi Mobil dan Sepeda Motor; Transportasi dan Pergudangan; Penyediaan Akomodasi dan Makan Minum; Informasi dan Komunikasi; Jasa Keuangan dan Asuransi; Real Estat; Jasa

*these statistics, two approaches have been used, i.e. "production approach" and "expenditure approach". The first approach is to measure value added produced by various kinds of economic activities, while the second approach is to measure final uses of the country's output. In other words, GDP/GRDP is the sum of total value added produced by all economic industries (activities) and the way of using it*

3. *GDP by industry classification changes from 9 sectors to 17 industries. GDP by industry is classified by types of economic activities such as Agriculture, Forestry and Fishing; Mining and Quarrying; Manufacturing; Electricity and Gas; Water supply, Sewerage, Waste Management and Remediation Activities; Construction; Wholesale and Retail Trade; Repair of Motor Vehicles and Motorcycles; Transportation and Storage; Accommodation and Food Service Activities; Information and Communication; Financial and Insurance Activities; Real Estate Activities; Business Activities; Public Administration; Defence and Compulsory Social Security; Education; Human Health and*



Perusahaan; Administrasi Pemerintahan, Pertahanan dan Jaminan Sosial Wajib; Jasa Pendidikan; Jasa Kesehatan dan Kegiatan Sosial; dan Jasa lainnya.

*Social Work Activities; and Other Services Activities.*

4. PDB menurut pengeluaran mengalami perubahan klasifikasi dimana pengeluaran konsumsi Lembaga Non Profit yang Melayani Rumah Tangga (LNPR) yang sebelumnya termasuk bagian dari pengeluaran konsumsi rumah tangga menjadi komponen terpisah. Sehingga klasifikasi PDB menurut pengeluaran dirinci menjadi 7 komponen yaitu komponen pengeluaran konsumsi rumah tangga, pengeluaran konsumsi LNPR, pengeluaran konsumsi pemerintah, pembentukan modal tetap bruto, perubahan inventori, ekspor barang dan jasa, dan impor barang dan jasa.

4. *GDP by expenditure classification changes where consumption expenditure Nonprofit Institutions Serving Households (NPISH) previously included as part of household consumption expenditure is taken out into separate component. So that, GDP by type of expenditures is classified into: household consumption expenditure, NPISH consumption expenditure, government consumption expenditure, gross fixed capital formation, changes in inventories, exports of goods and services, and imports of goods and services.*

5. Produk Domestik Bruto maupun agregat turunannya disajikan dalam 2 (dua) versi penilaian, yaitu atas dasar "harga berlaku" dan atas dasar "harga konstan". Disebut sebagai harga berlaku karena seluruh agregat dinilai dengan menggunakan harga pada tahun berjalan, sedangkan harga konstan penilaiannya didasarkan kepada harga satu tahun dasar tertentu, dalam publikasi ini digunakan harga tahun 2010.

5. *GDP and its aggregations are presented in two forms: at current market prices and at constant base year market prices. In presenting current market prices, all aggregates are valued at current market prices, while base year constant market prices are shown by valuing all aggregates at fixed base year prices. Year of 2010 is used as the base year in this publication.*

6. Laju pertumbuhan Produk Domestik Bruto diperoleh dari perhitungan PDB atas dasar harga konstan. Diperoleh dengan cara mengurangi nilai PDB pada tahun ke  $n$  terhadap nilai pada tahun ke  $n-1$  (tahun sebelumnya), dibagi dengan nilai pada tahun ke  $n-1$ , dikalikan dengan 100 persen. Laju pertumbuhan menunjukkan perkembangan agregat pendapatan dari satu waktu tertentu terhadap waktu sebelumnya.
6. *Growth rate of Gross Domestic Product is derived from GDP at constant market prices. It is obtained by subtracting the value of GDP year  $n$  with the value of GDP year  $n-1$ , divided by the value of GDP year  $n-1$  then multiplied by 100 percent. The growth rate of GDP explains the income growth during the given period.*

<https://mesujikab.bps.go.id>

**ULASAN**

PDRB Kabupaten Mesuji berdasarkan harga berlaku pada tahun 2019 mencapai 10,58 triliun rupiah meningkat dari tahun sebelumnya yang mencapai 9,76 triliun rupiah. Distribusi PDRB Mesuji tahun 2019 dengan harga berlaku didominasi oleh sektor pertanian dengan distribusi 40,16% dengan nilai PDRB mencapai 4,2 triliun rupiah. Distribusi terbesar kedua adalah sektor industri pengolahan dengan distribusi sebesar 25,19%, sedangkan distribusi terkecil ada pada sektor jasa perusahaan (0,02%).

**DESCRIPTION**

*GRDP of Mesuji Regency based on current prices in 2019 reached 10.58 trillion rupiahs increased from the previous year to 9.76 trillion rupiahs. Mesuji GRDP distribution in 2019 at current prices is dominated by the agricultural sector with distribution 40.16% with a GRDP reaching 4.2 trillion rupiahs. The second largest distribution is the manufacturing sector with a distribution of 25.19%, while the smallest distribution is in the business activities sector (0,02%).*

**Tabel** 12.1. **Produk Domestik Regional Bruto Atas Dasar Harga Berlaku Menurut Lapangan Usaha di Kabupaten Mesuji (miliar rupiah), 2015–2019**  
**Gross Regional Domestic Product at Current Market Prices by Industry in Mesuji Regency (billion rupiahs), 2015–2019**

	Lapangan Usaha/Industry	2015	2016	2017	2018*	2019**
	(1)	(2)	(3)	(4)	(5)	(6)
A	Pertanian, Kehutanan, dan Perikanan/ <i>Agriculture, Forestry, and Fishing</i>	3 330,22	3 558,92	3 784,43	4 076,95	4 247,96
B	Pertambangan dan Penggalian/ <i>Mining and Quarrying</i>	42,24	48,71	55,81	60,42	64,07
C	Industri Pengolahan/ <i>Manufacturing</i>	1 618,89	1 855,40	2 149,93	2 389,37	2 664,31
D	Pengadaan Listrik dan Gas/ <i>Electricity and Gas</i>	5,67	8,00	9,43	10,17	11,28
E	Pengadaan Air; Pengelolaan Sampah, Limbah, dan Daur Ulang/ <i>Water Supply; Sewerage, Waste Management, and Remediation Activities</i>	2,17	2,31	2,59	2,71	2,85
F	Konstruksi/ <i>Construction</i>	558,66	618,85	719,66	801,38	884,04
G	Perdagangan Besar dan Eceran; Reparasi Mobil dan Sepeda Motor/ <i>Wholesale and Retail Trade; Repair of Motor Vehicles and Motorcycles</i>	783,42	899,52	977,86	1 082,27	1 241,58
H	Transportasi dan Pergudangan/ <i>Transportation and Storage</i>	123,11	141,85	158,40	172,15	189,01
I	Penyediaan Akomodasi dan Makan Minum/ <i>Accommodation and Food Service Activities</i>	70,51	82,00	89,14	98,01	110,79
J	Informasi dan Komunikasi/ <i>Information and Communication</i>	137,59	163,87	184,27	198,91	216,75

Lanjutan Tabel/*Continued Table* 12.1

	<b>Lapangan Usaha/Industry</b>	<b>2015</b>	<b>2016</b>	<b>2017</b>	<b>2018*</b>	<b>2019**</b>
	(1)	(2)	(3)	(4)	(5)	(6)
K	Jasa Keuangan dan Asuransi/ <i>Financial and Insurance Activities</i>	27,65	30,46	32,92	34,91	36,63
L	Real Estat/ <i>Real Estate Activities</i>	172,98	195,63	224,55	242,66	265,52
M,N	Jasa Perusahaan/ <i>Business Activities</i>	1,40	1,54	1,66	1,73	1,83
O	Administrasi Pemerintahan, Pertahanan, dan Jaminan Sosial Wajib/ <i>Public Administration and Defence; Compulsory Social Security</i>	205,02	240,56	257,13	280,82	301,60
P	Jasa Pendidikan/ <i>Education</i>	172,38	193,64	206,92	224,38	248,27
Q	Jasa Kesehatan dan Kegiatan Sosial/ <i>Human Health and Social Work Activities</i>	33,92	38,07	42,67	46,45	48,79
R,S,T,U	Jasa Lainnya/ <i>Other Services Activities</i>	27,52	30,52	34,42	38,14	42,25
	<b>Produk Domestik Regional Bruto/<i>Gross Regional Domestic Product</i></b>	<b>7 313,34</b>	<b>8 109,86</b>	<b>8 931,80</b>	<b>9 761,45</b>	<b>10 577,53</b>

Catatan/Note: \* Angka Sementara/ *Preliminary Figures*

\*\* Angka Sangat Sementara/*Very Preliminary Figures*

Sumber/Source: BPS, berbagai sensus, survei dan sumber lain/*BPS-Statistics Indonesia, various census, survey, and other sources*

**Tabel**  
**Table** 12.2

**Produk Domestik Regional Bruto Atas Dasar Harga Konstan 2010 Menurut Lapangan Usaha di Kabupaten Mesuji (miliar rupiah), 2015–2019**  
**Gross Regional Domestic Product at 2010 Constant Market Prices by Industry in Mesuji Regency (billion rupiahs), 2015–2019**

	Lapangan Usaha/Industry	2015	2016	2017	2018*	2019**
	(1)	(2)	(3)	(4)	(5)	(6)
A	Pertanian, Kehutanan, dan Perikanan/ <i>Agriculture, Forestry, and Fishing</i>	2 649,83	2 748,02	2 803,06	2 886,19	2 939,87
B	Pertambangan dan Penggalian/ <i>Mining and Quarrying</i>	31,10	33,71	36,84	39,12	40,77
C	Industri Pengolahan/ <i>Manufacturing</i>	1 184,16	1 271,42	1 390,89	1 510,16	1 653,01
D	Pengadaan Listrik dan Gas/ <i>Electricity and Gas</i>	6,76	7,50	7,94	8,40	9,05
E	Pengadaan Air; Pengelolaan Sampah, Limbah, dan Daur Ulang/ <i>Water Supply; Sewerage, Waste Management, and Remediation Activities</i>	1,65	1,68	1,78	1,82	1,88
F	Konstruksi/ <i>Construction</i>	436,63	449,70	502,97	545,95	582,86
G	Perdagangan Besar dan Eceran; Reparasi Mobil dan Sepeda Motor/ <i>Wholesale and Retail Trade; Repair of Motor Vehicles and Motorcycles</i>	676,37	714,66	749,44	786,11	847,72
H	Transportasi dan Pergudangan/ <i>Transportation and Storage</i>	91,86	100,56	107,11	115,42	125,55
I	Penyediaan Akomodasi dan Makan Minum/ <i>Accommodation and Food Service Activities</i>	47,38	51,48	55,49	59,87	65,26
J	Informasi dan Komunikasi/ <i>Information and Communication</i>	123,58	135,44	148,88	159,56	172,54

Lanjutan Tabel/*Continued Table 12.2*

	<b>Lapangan Usaha/Industry</b>	<b>2015</b>	<b>2016</b>	<b>2017</b>	<b>2018*</b>	<b>2019**</b>
	(1)	(2)	(3)	(4)	(5)	(6)
K	Jasa Keuangan dan Asuransi/ <i>Financial and Insurance Activities</i>	21,32	21,75	22,43	23,04	23,55
L	Real Estat/ <i>Real Estate Activities</i>	143,80	151,63	160,48	164,28	169,84
M,N	Jasa Perusahaan/ <i>Business Activities</i>	1,03	1,06	1,11	1,14	1,17
O	Administrasi Pemerintahan, Pertahanan, dan Jaminan Sosial Wajib/ <i>Public Administration and Defence; Compulsory Social Security</i>	136,03	145,99	149,60	160,96	170,60
P	Jasa Pendidikan/ <i>Education</i>	117,51	123,56	129,16	136,69	144,34
Q	Jasa Kesehatan dan Kegiatan Sosial/ <i>Human Health and Social Work Activities</i>	25,86	27,35	29,16	30,88	31,46
R,S,T,U	Jasa Lainnya/ <i>Other Services Activities</i>	21,35	22,48	24,37	26,39	28,63
	<b>Produk Domestik Regional Bruto/<i>Gross Regional Domestic Product</i></b>	<b>5 716,22</b>	<b>6 008,00</b>	<b>6 320,64</b>	<b>6 656,01</b>	<b>7 008,10</b>

Catatan/Note: \* Angka Sementara/ *Preliminary Figures*

\*\* Angka Sangat Sementara/*Very Preliminary Figures*

Sumber/Source: BPS, berbagai sensus, survei dan sumber lain/*BPS-Statistics Indonesia, various census, survey, and other sources*

**Tabel**  
**Table** 12.3

**Distribusi Persentase Produk Domestik Regional Bruto Atas Dasar Harga Berlaku Menurut Lapangan Usaha di Kabupaten Mesuji, 2015–2019**  
**Percentage Distribution of Gross Regional Domestic Product at Current Market Prices by Industry in Mesuji Regency, 2015–2019**

	Lapangan Usaha/Industry	2015	2016	2017	2018*	2019**
	(1)	(2)	(3)	(4)	(5)	(6)
A	Pertanian, Kehutanan, dan Perikanan/ <i>Agriculture, Forestry, and Fishing</i>	45,54	43,88	42,37	41,77	40,16
B	Pertambangan dan Penggalian/ <i>Mining and Quarrying</i>	0,58	0,60	0,62	0,62	0,61
C	Industri Pengolahan/ <i>Manufacturing</i>	22,14	22,88	24,07	24,48	25,19
D	Pengadaan Listrik dan Gas/ <i>Electricity and Gas</i>	0,08	0,10	0,11	0,10	0,11
E	Pengadaan Air; Pengelolaan Sampah, Limbah, dan Daur Ulang/ <i>Water Supply; Sewerage, Waste Management, and Remediation Activities</i>	0,03	0,03	0,03	0,03	0,03
F	Konstruksi/ <i>Construction</i>	7,64	7,63	8,06	8,21	8,36
G	Perdagangan Besar dan Eceran; Reparasi Mobil dan Sepeda Motor/ <i>Wholesale and Retail Trade; Repair of Motor Vehicles and Motorcycles</i>	10,71	11,09	10,95	11,09	11,74
H	Transportasi dan Pergudangan/ <i>Transportation and Storage</i>	1,68	1,75	1,77	1,76	1,79
I	Penyediaan Akomodasi dan Makan Minum/ <i>Accommodation and Food Service Activities</i>	0,96	1,01	1,00	1,00	1,05
J	Informasi dan Komunikasi/ <i>Information and Communication</i>	1,88	2,02	2,06	2,04	2,05
K	Jasa Keuangan dan Asuransi/ <i>Financial and Insurance Activities</i>	0,38	0,38	0,37	0,36	0,35



Lanjutan Tabel/*Continued Table* 12.3

Lapangan Usaha/ <i>Industry</i>		2015	2016	2017	2018*	2019**
(1)		(2)	(3)	(4)	(5)	(6)
L	Real Estat/ <i>Real Estate Activities</i>	2,37	2,41	2,51	2,49	2,51
M,N	Jasa Perusahaan/ <i>Business Activities</i>	0,02	0,02	0,02	0,02	0,02
O	Administrasi Pemerintahan, Pertahanan, dan Jaminan Sosial Wajib/ <i>Public Administration and Defence; Compulsory Social Security</i>	2,80	2,97	2,88	2,88	2,85
P	Jasa Pendidikan/ <i>Education</i>	2,36	2,39	2,32	2,30	2,35
Q	Jasa Kesehatan dan Kegiatan Sosial/ <i>Human Health and Social Work Activities</i>	0,46	0,47	0,48	0,48	0,46
R,S,T,U	Jasa Lainnya/ <i>Other Services Activities</i>	0,38	0,38	0,39	0,39	0,40
<b>Produk Domestik Regional Bruto/<i>Gross Regional Domestic Product</i></b>		<b>100,00</b>	<b>100,00</b>	<b>100,00</b>	<b>100,00</b>	<b>100,00</b>

Catatan/*Note*: \* Angka Sementara/ *Preliminary Figures*

\*\* Angka Sangat Sementara/*Very Preliminary Figures*

Sumber/*Source*: BPS, berbagai sensus, survei dan sumber lain/*BPS-Statistics Indonesia, various census, survey, and other sources*

**Tabel**  
**Table** 12.4

**Laju Pertumbuhan Produk Domestik Regional Bruto Atas Dasar Harga Konstan 2010 Menurut Lapangan Usaha di Kabupaten Mesuji (persen), 2016–2019**  
**Growth Rate of Gross Regional Domestic Product at 2010 Constant Market Prices by Industry in Mesuji Regency (percent), 2016–2019**

	<b>Lapangan Usaha/Industry</b>	<b>2016</b>	<b>2017</b>	<b>2018*</b>	<b>2019**</b>
	(1)	(2)	(3)	(4)	(5)
A	Pertanian, Kehutanan, dan Perikanan/ <i>Agriculture, Forestry, and Fishing</i>	3,71	2,00	2,97	1,86
B	Pertambangan dan Penggalian/ <i>Mining and Quarrying</i>	8,39	9,28	6,21	4,21
C	Industri Pengolahan/ <i>Manufacturing</i>	7,37	9,40	8,58	9,46
D	Pengadaan Listrik dan Gas/ <i>Electricity and Gas</i>	10,93	5,96	5,74	7,70
E	Pengadaan Air; Pengelolaan Sampah, Limbah, dan Daur Ulang/ <i>Water Supply; Sewerage, Waste Management, and Remediation Activities</i>	1,61	5,73	2,47	3,06
F	Konstruksi/ <i>Construction</i>	2,99	11,83	8,56	6,76
G	Perdagangan Besar dan Eceran; Reparasi Mobil dan Sepeda Motor/ <i>Wholesale and Retail Trade; Repair of Motor Vehicles and Motorcycles</i>	5,66	4,87	4,89	7,84
H	Transportasi dan Pergudangan/ <i>Transportation and Storage</i>	9,47	6,51	7,76	8,78
I	Penyediaan Akomodasi dan Makan Minum/ <i>Accommodation and Food Service Activities</i>	8,64	7,78	7,90	8,99
J	Informasi dan Komunikasi/ <i>Information and Communication</i>	9,60	9,93	7,17	8,13
K	Jasa Keuangan dan Asuransi/ <i>Financial and Insurance Activities</i>	2,04	3,14	2,69	2,23
L	Real Estat/ <i>Real Estate Activities</i>	5,45	5,83	2,37	3,39
M,N	Jasa Perusahaan/ <i>Business Activities</i>	3,83	4,16	2,71	2,51

Lanjutan Tabel/*Continued Table* 12.4

<b>Lapangan Usaha/Industry</b>		<b>2016</b>	<b>2017</b>	<b>2018*</b>	<b>2019**</b>
	(1)	(2)	(3)	(4)	(5)
0	Administrasi Pemerintahan, Pertahanan, dan Jaminan Sosial Wajib/ <i>Public Administration and Defence; Compulsory Social Security</i>	7,32	2,47	7,60	5,98
P	Jasa Pendidikan/ <i>Education</i>	5,15	4,53	5,83	5,60
Q	Jasa Kesehatan dan Kegiatan Sosial/ <i>Human Health and Social Work Activities</i>	5,75	6,63	5,88	1,88
R,S,T,U	Jasa Lainnya/ <i>Other Services Activities</i>	5,27	8,42	8,29	8,48
<b>Produk Domestik Regional Bruto/<i>Gross Regional Domestic Product</i></b>		<b>5,10</b>	<b>5,20</b>	<b>5,31</b>	<b>5,29</b>

Catatan/Note: \* Angka Sementara/*Preliminary Figures*

\*\* Angka Sangat Sementara/*Very Preliminary Figures*

Sumber/Source: BPS, berbagai sensus, survei dan sumber lain/*BPS-Statistics Indonesia, various census, survey, and other sources*

**Tabel**  
**Table** 12.5

**Produk Domestik Regional Bruto Atas Dasar Harga Berlaku Menurut Jenis Pengeluaran di Kabupaten Mesuji (miliar rupiah), 2015–2019**  
**Gross Regional Domestic Product at Current Market Prices by Type of Expenditure in Mesuji Regency (billion rupiahs), 2015–2019**

<b>Jenis Pengeluaran</b> <b>Type of Expenditure</b>	<b>2015</b>	<b>2016</b>	<b>2017</b>	<b>2018*</b>	<b>2019**</b>
(1)	(2)	(3)	(4)	(5)	(6)
Pengeluaran Konsumsi Rumah Tangga <i>Household Consumption Expenditure</i>	4 270,88	4 661,38	5 044,05	5 467,57	5 950,70
Pengeluaran Konsumsi LNPRT <i>NPISH Consumption Expenditure</i>	82,09	96,29	113,03	136,77	152,07
Pengeluaran Konsumsi Pemerintah <i>Government Consumption Expenditure</i>	418,66	467,98	469,84	498,99	525,07
Pembentukan Modal Tetap Bruto <i>Gross Fixed Capital Formation</i>	2 118,59	2 350,37	2 610,16	2 947,60	3 233,25
Perubahan Inventori <i>Changes in Inventories</i>	2,72	4,87	4,13	4,61	1,13
Net Ekspor Barang dan Jasa/ <i>Exports of Goods and Services</i>	420,40	528,98	690,61	705,90	715,31
Diskrepansi Statistik <sup>1</sup> <i>Statistical Discrepancies <sup>1</sup></i>					
<b>Produk Domestik Regional Bruto/ Gross Regional Domestic Product</b>	<b>7 313,34</b>	<b>8 109,86</b>	<b>8 931,80</b>	<b>9 761,45</b>	<b>10 577,53</b>

Catatan/Note: \* Angka Sementara/ Preliminary Figures

\*\* Angka Sangat Sementara/Very Preliminary Figures

Sumber/Source: BPS, berbagai sensus, survei dan sumber lain/BPS-Statistics Indonesia, various census, survey, and other sources

**Tabel**  
**Table** 12.6

**Produk Domestik Regional Bruto Atas Dasar Harga Konstan 2010 Menurut Jenis Pengeluaran di Kabupaten Mesuji (miliar rupiah), 2015–2019**  
**Gross Regional Domestic Product at 2010 Constant Market Prices by Type of Expenditure in Mesuji Regency (billion rupiahs), 2015–2019**

<b>Jenis Pengeluaran</b> <b>Type of Expenditure</b>	<b>2015</b>	<b>2016</b>	<b>2017</b>	<b>2018</b>	<b>2019</b>
(1)	(2)	(3)	(4)	(5)	(6)
Pengeluaran Konsumsi Rumah Tangga <i>Household Consumption Expenditure</i>	3 320,15	3 489,57	3 650,64	3 793,02	3 983,82
Pengeluaran Konsumsi LNPRT <i>NPISH Consumption Expenditure</i>	61,74	67,95	75,45	86,19	94,14
Pengeluaran Konsumsi Pemerintah <i>Government Consumption Expenditure</i>	297,75	320,21	314,58	322,30	332,11
Pembentukan Modal Tetap Bruto <i>Gross Fixed Capital Formation</i>	1 737,34	1 863,45	1 986,60	2 150,46	2 259,10
Perubahan Inventori <i>Changes in Inventories</i>	1,15	1,84	2,13	2,25	1,01
Net Ekspor Barang dan Jasa/ <i>Exports of Goods and Services</i>	298,10	264,98	291,24	301,79	337,92
Diskrepansi Statistik <sup>1</sup> <i>Statistical Discrepancies <sup>1</sup></i>					
<b>Produk Domestik Regional Bruto/ Gross Regional Domestic Product</b>	<b>5 716,23</b>	<b>6 008,00</b>	<b>6 320,64</b>	<b>6 656,01</b>	<b>7 008,11</b>

Catatan/Note: \* Angka Sementara/ Preliminary Figures


\*\* Angka Sangat Sementara/Very Preliminary Figures

Sumber/Source: BPS, berbagai sensus, survei dan sumber lain/BPS-Statistics Indonesia, various census, survey, and other sources



**PERBANDINGAN ANTAR KABUPATEN/KOTA  
REGENCY/MUNICIPAL COMPARISON**

*JUMLAH PENDUDUK MISKIN  
KABUPATEN MESUJI*







**PENJELASAN TEKNIS**

1. Sumber data yang digunakan dalam bab ini berasal dari Badan Pusat Statistik Provinsi Lampung, apakah melalui publikasi atau website [lampung.bps.go.id](http://lampung.bps.go.id).
2. Indeks Pembangunan Manusia (Metode 2014) merupakan Indeks yang mengukur pembangunan manusia dari tiga aspek dasar yaitu umur panjang dan hidup sehat; pengetahuan; dan standar hidup layak. IPM dibentuk oleh tiga dimensi dasar yaitu umur panjang dan hidup sehat (a long and healthy life), pengetahuan (knowledge), standar hidup layak (decent standard of living). Dimensi umur panjang dan hidup sehat lebih dikenal dengan dimensi kesehatan menggunakan indikator angka harapan hidup saat lahir. Dimensi pengetahuan menggunakan indikator harapan lama sekolah dan rata-rata lama sekolah sedangkan dimensi standar hidup layak menggunakan indikator PNB per kapita. Indeks kesehatan dirumuskan sebagai berikut:

$$I_{\text{kesehatan}} = \frac{AHH - AHH_{\min}}{AHH_{\max} - AHH_{\min}}$$

dimana :

- I kesehatan = indeks Kesehatan
- AHH = angka harapan hidup
- AHH min = angka harapan hidup minimum yaitu 20 tahun
- 

**TECHNICAL NOTES**

1. *The data source used in this chapter comes from the Central Statistics Agency of Lampung Province, whether through publication or the website [lampung.bps.go.id](http://lampung.bps.go.id).*
2. *The Human Development Index (2014 Method) is an index that measures human development from three basic aspects, namely longevity and healthy living; knowledge; and a decent standard of living. HDI is formed by three basic dimensions, namely long life and healthy life (a long and healthy life), knowledge (knowledge), decent standard of living (decent standard of living). The dimension of longevity and healthy living is better known as the health dimension using life expectancy indicators at birth. The knowledge dimension uses indicators of school-long expectancy and average length of schooling while the standard of living is feasible using the PNB indicator per capita. The health index is formulated as follows.*

$$I_{\text{kesehatan}} = \frac{AHH - AHH_{\min}}{AHH_{\max} - AHH_{\min}}$$

where :

- I kesehatan = indeks Kesehatan
- AHH = angka harapan hidup
- AHH min = angka harapan hidup minimum yaitu 20 tahun
- AHH maks = angka harapan

AHH maks = angka harapan hidup maksimum yaitu 85 tahun

Untuk mengukur dimensi pengetahuan penduduk digunakan dua indikator, yaitu rata-rata lama sekolah (mean years of schooling) dan angka harapan lama sekolah (expected years of schooling).

$$I_{pengetahuan} = \frac{I_{HLS} + I_{RLS}}{2}$$

dimana :

- I HLS = indeks harapan lama sekolah
- I RLS = indeks rata-rata lama sekolah

Dimensi pengeluaran menggunakan indikator pengeluaran per kapita disesuaikan yang ditentukan dari nilai pengeluaran per kapita dan paritas daya beli (Purchasing Power Parity-PPP). Indikator ini menghasilkan indeks pengeluaran dengan rumus sebagai berikut:

$$I_{pendapatan} = \frac{\ln(\text{pendapatan}) - \ln(\text{pendapatan}_{min})}{\ln(\text{pendapatan}_{maks}) - \ln(\text{pendapatan}_{min})}$$

- Pendapatan menggunakan pendekatan pengeluaran.
- Ipendapatan = Indeks pendapatan
- ln (pendapatan)
- = ln pengeluaran per kapita disesuaikan

hidup maksimum yaitu 85 tahun

To measure the dimension of population knowledge two indicators are used, namely the mean years of schooling and the expected years of schooling.

$$I_{pengetahuan} = \frac{I_{HLS} + I_{RLS}}{2}$$

where :

- I HLS = indeks harapan lama sekolah
- I RLS = indeks rata-rata lama sekolah

The expenditure dimension uses adjusted per capita expenditure indicators determined from the value of expenditure per capita and purchasing power parity (PPP). This indicator generates an expenditure index with the following formula:

$$I_{pendapatan} = \frac{\ln(\text{pendapatan}) - \ln(\text{pendapatan}_{min})}{\ln(\text{pendapatan}_{maks}) - \ln(\text{pendapatan}_{min})}$$

- with :
- Pendapatan menggunakan pendekatan pengeluaran.
- Ipendapatan = Indeks pendapatan
- ln (pendapatan)
- = ln pengeluaran per kapita disesuaikan
- ln (pendapatan) = ln 1.007.436
- ln(pendapatan) = ln 26.572.352

In general, the calculation of per

- $\ln(\text{pendapatan}) = \ln 1.007.436$
- $\ln(\text{pendapatan}) = \ln 26.572.352$

Secara umum teknis penghitungan pengeluaran per kapita disesuaikan mengikuti langkah-langkah sebagai berikut:

1. Menghitung rata-rata pengeluaran per kapita sebulan dari data Susenas.
2. Menghitung rata-rata pengeluaran per kapita per tahun dalam ribuan.
3. Menghitung rata-rata pengeluaran per kapita per tahun atas dasar harga konstan 2012.
4. Menghitung Paritas Daya Beli/ Purchasing Power Parity (PPP).
5. Menghitung pengeluaran per kapita setahun disesuaikan dengan membagi rata-rata pengeluaran per kapita per tahun atas dasar harga konstan 2012 dan Paritas Daya Beli.

Indeks Pembangunan Manusia dihitung sebagai rata-rata geometrik dari indeks kesehatan, indeks pengetahuan dan indeks pengeluaran. Secara umum IPM dapat dirumuskan sebagai :

$$IPM = \sqrt[3]{I_{\text{kesehatan}} \times I_{\text{pendidikan}} \times I_{\text{pengeluaran}}}$$

capita expenditure is adjusted according to the following steps:

1. Calculate the average monthly expenditure per capita from the Susenas data.
2. Calculate the average expenditure per capita per year in thousands.
3. Calculate the average expenditure per capita per year based on 2012 constant prices.
4. Calculating Purchasing Power Parity (PPP).
5. Calculate annual expenditure per capita adjusted by dividing the average expenditure per capita per year based on 2012 constant prices and purchasing power parity.

The Human Development Index is calculated as a geometric average of the health index, the knowledge index and the expenditure index. In general, HDI can be formulated as:

$$IPM = \sqrt[3]{I_{\text{kesehatan}} \times I_{\text{pendidikan}} \times I_{\text{pengeluaran}}}$$

**ULASAN**

Berdasarkan hasil proyeksi penduduk, wilayah dengan jumlah penduduk terbesar di Provinsi Lampung pada tahun 2019 adalah Kabupaten Lampung Tengah dengan jumlah penduduk 1,28 juta jiwa.

Berdasarkan jumlah penduduk miskin di Provinsi Lampung 2019, wilayah dengan jumlah penduduk miskin terbesar adalah Kabupaten Lampung Timur (158,9 ribu jiwa), sedangkan Kabupaten Mesuji terdapat 14,94 ribu jiwa penduduk miskin.

Rata-rata laju pertumbuhan PDRB di kabupaten/kota se-provinsi Lampung sebesar 5 persen, hanya Kabupaten Lampung Timur yang lajunya dibawah rata-rata sebesar 3,85 persen, sedangkan laju PDRB tertinggi adalah Kota Bandar Lampung sebesar 6.24 persen.

Dilihat dari IPM, dari 15 kabupaten/ kota, Kota Bandar Lampung memiliki angka IPM terbesar yaitu 77,33 yang artinya masuk kategori tinggi sedangkan Kabupaten Mesuji memiliki angka IPM 63,52 berkategori sedang.

**DESCRIPTION**

*Based on population projection results, the region with the largest population in Lampung Province in 2019 is Central Lampung Regency with a population of 1.28 million people.*

*Based on the number of poor people in Lampung Province in 2019, the region with the largest number of poor people is East Lampung Regency (158.9 thousand inhabitants), while Mesuji Regency has 14.94 thousand poor population.*

*The average GRDP growth rate in Lampung regencies / cities is 5 percent, only East Lampung Regency whose rate is below the average of 3.85 percent, while the highest PDRB rate is Bandar Lampung Municipality of 6.24 percent.*

*Viewed from the HDI, of the 15 regencies/municipalities, Bandar Lampung Municipality has the largest HDI number of 77.33 which means it is categorized high while Mesuji Regency has a HDI number of 63.52 in the medium category.*

**Tabel**  
**Table** 13.1**Jumlah Penduduk Menurut Kabupaten/Kota di Provinsi Lampung (ribu), 2015–2019**  
**Population by Regency/Municipality in Lampung Province (thousand), 2015–2019**

<b>Kabupaten/Kota</b> <b>Regency/Municipality</b>	<b>2015</b>	<b>2016</b>	<b>2017</b>	<b>2018</b>	<b>2019</b>
(1)	(2)	(3)	(4)	(5)	(6)
Lampung Barat	293,11	295,69	298,29	300,70	302,83
Tanggamus	573,90	580,38	586,62	592,60	598,30
Lampung Selatan	972,58	982,89	992,76	1 002,29	1 011,29
Lampung Timur	1 008,80	1 018,42	1 027,48	1 036,19	1 044,32
Lampung Tengah	1 239,10	1 250,49	1 261,50	1 271,57	1 281,31
Lampung Utara	606,09	609,30	612,10	614,70	616,90
Way Kanan	432,91	437,53	441,92	446,11	450,11
Tulang Bawang	429,52	435,13	440,51	445,80	450,90
Pesawaran	426,39	431,20	435,83	440,19	444,38
Pringsewu	386,89	390,49	393,90	397,22	400,19
Mesuji	195,68	196,91	198,09	199,17	200,20
Tulang Bawang Barat	264,71	266,97	269,16	271,21	273,22
Pesisir Barat	149,89	151,29	152,53	153,74	154,90
Bandar Lampung	979,29	997,73	1 015,91	1 033,80	1 051,50
Metro	158,42	160,73	162,98	165,19	167,41
<b>Provinsi Lampung</b>	<b>8 117,27</b>	<b>8 205,14</b>	<b>8 289,58</b>	<b>8 370,49</b>	<b>8 447,74</b>

Catatan/Note: -

Sumber/Source: BPS Provinsi Lampung, Proyeksi Penduduk Provinsi Lampung 2010–2020/BPS Lampung Province, Population Projection in Lampung Province by Regency/Municipality, 2010–2020

**Tabel**  
**Table** 13.2

**Laju Pertumbuhan Produk Domestik Regional Bruto Atas Dasar Harga Konstan 2010 Menurut Kabupaten/Kota di Provinsi Lampung (persen), 2015–2019**  
**Rate of Growth of Gross Regional Domestic Products at Constant 2010 Prices by Regency/Municipality in Lampung Province (percent), 2015–2019**

<b>Kabupaten/Kota</b> <b>Regency/Municipality</b>	<b>2015</b>	<b>2016</b>	<b>2017</b>	<b>2018*</b>	<b>2019**</b>
(1)	(2)	(3)	(4)	(5)	(6)
Lampung Barat	5,32	5,01	5,03	5,14	5,20
Tanggamus	5,50	5,18	5,19	5,02	5,03
Lampung Selatan	5,38	5,22	5,46	5,26	5,14
Lampung Timur	4,58	4,54	4,58	3,78	3,85
Lampung Tengah	5,38	5,61	5,27	5,45	5,46
Lampung Utara	5,43	5,1	5,21	5,33	5,36
Way Kanan	5,27	5,12	5,11	5,21	5,19
Tulang Bawang	5,02	5,42	5,45	5,49	5,48
Pesawaran	5,03	5,07	5,01	5,10	5,02
Pringsewu	5,22	5,04	5,11	5,03	5,06
Mesuji	5,23	5,10	5,20	5,31	5,29
Tulang Bawang Barat	5,35	5,27	5,55	5,46	5,38
Pesisir Barat	4,94	5,30	5,33	5,35	5,39
Bandar Lampung	6,33	6,43	6,28	6,21	6,24
Metro	5,87	5,90	5,66	5,69	5,61
<b>Provinsi Lampung</b>	<b>5,13</b>	<b>5,14</b>	<b>5,16</b>	<b>5,25</b>	<b>5,27</b>

Catatan/Note: \* Angka Sementara/ Preliminary Figures

\*\* Angka Sangat Sementara/Very Preliminary Figures

Sumber/Source: BPS, berbagai sensus, survei dan sumber lain/BPS-Statistics Indonesia, various census, survey, and other sources

**Tabel**  
**Table** 13.3**Jumlah Penduduk Miskin Menurut Kabupaten/Kota di  
Provinsi Lampung (ribu), 2015–2019**  
**Number of Poor Population by Regency/Municipality in  
Lampung Province (thousand), 2015–2019**

Kabupaten/Kota Regency/Municipality	2015	2016	2017	2018	2019
(1)	(2)	(3)	(4)	(5)	(6)
Lampung Barat	42,20	44,90	42,71	40,62	39,05
Tanggamus	81,60	81,34	77,53	73,77	71,90
Lampung Selatan	157,70	158,38	150,11	148,53	144,44
Lampung Timur	170,10	172,61	167,64	162,94	158,90
Lampung Tengah	164,40	165,67	162,38	160,12	153,84
Lampung Utara	140,40	139,50	131,78	128,02	122,65
Way Kanan	63,10	63,64	62,00	60,16	58,72
Tulang Bawang	44,20	44,26	44,31	43,10	42,06
Pesawaran	75,40	74,45	71,64	70,14	67,36
Pringsewu	45,60	45,72	44,41	41,63	40,55
Mesuji	16,00	15,74	15,16	15,01	14,94
Tulang Bawang Barat	21,80	22,39	21,77	21,93	21,14
Pesisir Barat	24,00	24,20	23,76	22,98	22,38
Bandar Lampung	100,80	100,54	100,50	93,04	91,24
Metro	16,20	16,26	16,06	15,06	14,49
<b>Provinsi Lampung</b>	<b>1 163,50</b>	<b>1 169,60</b>	<b>1 131,73</b>	<b>1 097,05</b>	<b>1 063,66</b>

Catatan/Note: -

Sumber/Source: BPS, Survei Sosial Ekonomi Nasional (Susenas) Maret/BPS-Statistics Indonesia, National Socioeconomic Survey March

**Tabel**  
**Table** 13.4

**Indeks Pembangunan Manusia Menurut Kabupaten/Kota  
di Provinsi Lampung, 2015–2019**  
*Human Development Index by Regency/Municipality in  
Lampung Province, 2015–2019*

Kabupaten/Kota Regency/Municipality	2015	2016	2017	2018	2019
(1)	(2)	(3)	(4)	(5)	(6)
Lampung Barat	64,54	65,45	66,06	66,74	67,50
Tanggamus	63,66	64,41	64,94	65,67	66,37
Lampung Selatan	65,22	66,19	66,95	67,68	68,22
Lampung Timur	67,10	67,88	68,05	69,04	69,34
Lampung Tengah	67,61	68,33	68,95	69,73	70,04
Lampung Utara	65,20	65,95	66,58	67,17	67,63
Way Kanan	65,18	65,74	65,97	66,63	67,19
Tulang Bawang	66,08	66,74	67,07	67,70	68,23
Pesawaran	62,70	63,47	64,43	64,97	65,75
Pringsewu	67,55	68,26	68,61	69,42	69,97
Mesuji	59,79	60,72	61,87	62,88	63,52
Tulang Bawang Barat	63,01	63,77	64,58	65,30	65,93
Pesisir Barat	60,55	61,50	62,20	62,96	63,79
Bandar Lampung	74,81	75,34	75,98	76,63	77,33
Metro	75,10	75,45	75,87	76,22	76,77
<b>Provinsi Lampung</b>	<b>66,95</b>	<b>67,65</b>	<b>68,25</b>	<b>69,02</b>	<b>69,57</b>

Catatan/Note: -

Sumber/Source: BPS, berbagai sensus, survei dan sumber lain/BPS-Statistics Indonesia, various census, survey, and other sources







Sensus  
Penduduk  
2020

#MencatatIndonesia

**DATA**

**MENCERDASKAN BANGSA**

**ENLIGHTEN THE NATION**



**BADAN PUSAT STATISTIK  
KABUPATEN MESUJI  
BPS-STATISTICS OF MESUJI REGENCY**



9 772654 671004

 JL. RADEN INTAN No. 02 MUKTI KARYA - PANCA JAYA

 Homepage: [Mesujikab.bps.go.id](http://Mesujikab.bps.go.id) Mail : [bps1811@bps.go.id](mailto:bps1811@bps.go.id)