

# KABUPATEN

# PESAWARAN DALAM ANGKA

*Pesawaran Regency In Figures*

# 2020



**BADAN PUSAT STATISTIK  
KABUPATEN PESAWARAN**

*BPS-Statistics of Pesawaran Regency*



# KABUPATEN

# PESAWARAN DALAM ANGKA

*Pesawaran Regency In Figures*

# 2020



**KABUPATEN PESAWARAN DALAM ANGKA**  
***Pesawaran Regency in Figures***  
**2020**

**ISSN:** 2085-9252

**No. Publikasi/Publication Number:** 18090.2003

**Katalog /Catalog:** 1102002.1809

**Ukuran Buku/Book Size:** 14,8 cm x 21 cm

**Jumlah Halaman/Number of Pages :** xxxii + 232 hal/pages

**Naskah/Manuscript:**

BPS KABUPATEN PESAWARAN

*BPS-Statistics of Pesawaran Regency*

**Penyunting/Editor:**

BPS KABUPATEN PESAWARAN

*BPS-Statistics of Pesawaran Regency*

**Gambar Kover/Cover Design:**

Seksi Integrasi Pengolahan dan Diseminasi Statistik

*Section of Integration Processing and Statistics Dissemination*

**Ilustrasi Kover/Cover Illustration:**

Tugu-tugu di Kabupaten Pesawaran/*Monument in Pesawaran Regency*

**Diterbitkan oleh/Published by:**

©BPS Kabupaten Pesawaran/*BPS-Statistics of Pesawaran Regency*

**Dicetak oleh/Printed by:**

PT. Jaya Wijaya

**Dilarang mengumumkan, mendistribusikan, mengomunikasikan, dan/atau menggandakan sebagian atau seluruh isi buku ini untuk tujuan komersil tanpa izin tertulis dari Badan Pusat Statistik.**

*Prohibited to announce, distribute, communicate, and/or copy part or all of this book for commercial purpose without permission from BPS-Statistics Indonesia.*

## PETA WILAYAH KABUPATEN PESAWARAN MAP OF PESAWARAN REGENCY





**KEPALA BPS KABUPATEN PESAWARAN** *CHIEF*  
*STATISTICIAN OF PESAWARAN REGENCY*



**Wintarti Dyah Indriani, S.E.**







## KATA PENGANTAR

Dalam rangka memenuhi data yang beragam, baik data statistik dasar, statistik sektoral, dan statistik khusus sesuai amanat Undang-Undang No. 16 Tahun 1997 tentang Statistik, maka Badan Pusat Statistik (BPS) Kabupaten Pesawaran melakukan penyusunan publikasi Kabupaten Pesawaran Dalam Angka 2020. Publikasi ini mencakup keadaan geografi, pemerintahan, serta perkembangan kondisi sosial-demografi dan perekonomian di Kabupaten Pesawaran. Informasi yang disusun dalam publikasi ini disesuaikan dengan ketersediaan data dari sumber data (dinas/instansi), dan untuk data yang belum tersedia, maka tabel data tersebut tidak kami tampilkan dalam publikasi ini.

Penghargaan dan terima kasih yang tulus kami sampaikan kepada berbagai pihak, baik instansi pemerintah maupun swasta atas bantuan dan kerjasamanya sehingga publikasi ini dapat terwujud. Meskipun publikasi ini telah disiapkan dengan sebaik-baiknya, namun tidak tertutup kemungkinan masih ditemukan kekurangan. Untuk itu, kritik dan saran dari semua pihak sangat diharapkan untuk perbaikan dan kesempurnaan publikasi yang akan datang.

Gedong Tataan, April 2020  
Kepala BPS  
Kabupaten Pesawaran

**Wintarti Dyah Indriani, S.E.**



## **PREFACE**

*In order to meet the diverse data, basic statistical data, sectoral statistic, and special statistic as mandated by Law No. 16 Year 1997 on Statistics, the Statistics of Pesawaran Regency compile publication of Pesawaran Regency in Figures 2020. This publication covers the geographical conditions, governance, and the development of socio-demographic and economic conditions in Pesawaran Regency. The informations compiled in this publication are appropriate with available data in data source (government service/instances), and For data that are not yet available, we do not display the data tables in this publication.*

*Appreciation and gratitude is also expressed to several governmental institutions and private organizations for the assistance and contribution until this comprehensive publication has been made possibly. Although this publication has been prepared as well as possible, but it is possible that data users still find some deficiencies. Therefore, criticism and suggestions from all parties are expected to improve and perfection of future publications.*

*Gedong Tataan, April 2020  
Chief Statistician of  
Pesawaran Regency*

**Wintarti Dyah Indriani, S.E.**

## DAFTAR ISI / CONTENTS

	Halaman <i>Page</i>
Kata Pengantar/ <i>Preface</i> .....	vii
Daftar Isi/ <i>Contents</i> .....	ix
Daftar Tabel/ <i>List of Tables</i> .....	xi
Daftar Gambar/ <i>List of Figures</i> .....	xxiii
Daftar Singkatan/ <i>List of Abbreviations</i> .....	xxix
Statistik Kunci/ <i>Key Statistics</i> .....	xxxii
1. Geografi dan Iklim/ <i>Geography and Climate</i> .....	1
2. Pemerintahan/ <i>Government</i> .....	15
3. Penduduk dan Ketenagakerjaan/ <i>Population and Employment</i> .....	35
4. Sosial dan Kesejahteraan Rakyat/ <i>Social and Welfare</i> .....	51
5. Pertanian, Kehutanan, Peternakan, dan Perikanan/ <i>Agriculture, Forestry, Livestock, and Fishery</i> .....	101
6. Industri, Pertambangan, dan Energi/ <i>Industry, Mining, and Energy</i> .....	139
7. Pariwisata/ <i>Tourism</i> .....	149
8. Transportasi dan Komunikasi/ <i>Transportation and Communication</i> .....	157
9. Perbankan, Koperasi, dan Harga-harga/ <i>Banking, Cooperative, dan Prices</i> .....	169
10. Pengeluaran Penduduk/ <i>Population Expenditure</i> .....	177
11. Perdagangan/ <i>Trade</i> .....	187
12. Sistem Neraca Regional/ <i>System of Regional Accounts</i> .....	193
13. Perbandingan Antar Kabupaten/Kota/ <i>Regency/Municipal Comparison</i> .....	221



## DAFTAR TABEL/LIST OF TABLES

Halaman  
Page

<b>1.</b>	<b>GEOGRAFI DAN IKLIM/GEOGRAPHY AND CLIMATE</b>	
<b>1.1</b>	<b>KEADAAN GEOGRAFI</b>	
	<b>GEOGRAPHY CONDITION</b>	
1.1.1	Luas Daerah dan Jumlah Pulau Menurut Kecamatan di Kabupaten Pesawaran, 2019 <i>Total Area and Number of Islands by Subdistrict in Pesawaran Regency, 2019</i> .....	8
1.1.2	Tinggi Wilayah dan Jarak ke Ibukota Kabupaten/Kota Menurut Kecamatan di Kabupaten Pesawaran, 2019 <i>Altitude and Distance to the Capital of Regency by Subdistrict in Pesawaran Regency, 2019</i> .....	10
<b>1.2</b>	<b>KEADAAN IKLIM</b>	
	<b>CLIMATE CONDITION</b>	
1.2.1	Pengamatan Unsur Iklim Menurut Bulan di Stasiun Pesawaran, 2019 <i>Observation of Climate Elements By Months at Pesawaran Station, 2019</i> .....	11
<b>2.</b>	<b>PEMERINTAHAN/GOVERNMENT</b>	
<b>2.1</b>	<b>WILAYAH ADMINISTRATIF</b>	
	<b>ADMINISTRATIVE AREA</b>	
2.1.1	Jumlah Desa <sup>1</sup> /Kelurahan Menurut Kecamatan di Kabupaten Pesawaran, 2015–2019 <i>Number of Villages<sup>1</sup>/Kelurahan by Subdistrict in Pesawaran Regency, 2015–2019</i> .....	22
<b>2.2</b>	<b>DEWAN PERWAKILAN RAKYAT DAERAH</b>	
	<b>REGIONAL HOUSE OF REPRESENTATIVE</b>	
2.2.1	Jumlah Anggota Dewan Perwakilan Rakyat Daerah Menurut Partai Politik dan Jenis Kelamin di Kabupaten Pesawaran, 2019 <i>Number of Regional House of Representatives's Members by Political Parties and Sex in Pesawaran Regency 2019</i> .....	23

## **2.3 SUMBER DAYA MANUSIA**

### **HUMAN RESOURCES**

- 2.3.1 Jumlah Pegawai Negeri Sipil Menurut Jabatan dan Jenis Kelamin di Kabupaten Pesawaran, Desember 2018 dan Desember 2019  
*Number of Civil Servants by Occupation and Sex in Pesawaran Regency, December 2018 dan December 2019* ..... 24
- 2.3.2 Jumlah Pegawai Negeri Sipil Menurut Tingkat Pendidikan dan Jenis Kelamin di Kabupaten Pesawaran, Desember 2018 dan Desember 2019  
*Number of Civil Servants by Educational Level and Sex in Pesawaran Regency, December 2018 and December 2019* ..... 26
- 2.3.3 Jumlah Pegawai Negeri Sipil Menurut Tingkat Kepangkatan dan Jenis Kelamin di Kabupaten Pesawaran, Desember 2018 dan Desember 2019  
*Number of Civil Servants by Hierarchy and Sex in Pesawaran Regency, December 2018 and December 2019* ..... 28

## **2.4 KEUANGAN PEMERINTAH**

### **GOVERNMENT FINANCE**

- 2.4.1 Realisasi Pendapatan Pemerintah Kabupaten Pesawaran Menurut Jenis Pendapatan (ribu rupiah), 2016–2019  
*Actual Pesawaran Regency/Municipal Government Revenues by Kind of Revenues (thousand rupiahs), 2016–2019* ..... 30
- 2.4.2 Realisasi Belanja Pemerintah Kabupaten Pesawaran Menurut Jenis Belanja (ribu rupiah), 2016–2019  
*Actual Pesawaran Regency/Municipal Government Expenditures by Kind of Expenditures (thousand rupiahs), 2016–2019* ..... 32

## **3. PENDUDUK DAN KETENAGAKERJAAN/ POPULATION AND EMPLOYMENT**

### **3.1 PENDUDUK**

#### **POPULATION**

- 3.1.1 Penduduk, Laju Pertumbuhan Penduduk per Tahun, Distribusi Persentase Penduduk, Kepadatan Penduduk, Rasio Jenis Kelamin Penduduk Menurut Kecamatan di Kabupaten Pesawaran, 2019

	<i>Population, Annual Population Growth Rate, Percentage Distribution of Population, Population Density, and Population Sex Ratio by Subdistrict in Pesawaran Regency, 2019</i> .....	43
<b>3.2</b>	<b>KETENAGAKERJAAN</b>	
	<b>EMPLOYMENT</b>	
3.2.1	Jumlah Penduduk Berumur 15 Tahun Keatas Menurut Jenis Kegiatan Selama Seminggu yang Lalu dan Jenis Kelamin di Kabupaten Pesawaran, 2019 <i>Population Aged 15 Years and Over by Type of Activity During The Previous Week and Sex in Pesawaran Regency, 2019</i> .....	46
3.2.2	Penduduk Berumur 15 Tahun ke Atas Menurut Pendidikan Tertinggi yang Ditamatkan dan Jenis Kegiatan Selama Seminggu yang Lalu di Kabupaten Pesawaran, 2019 <i>Population 15 Years of Age and Over by Educational Attainment and Type of Activity During the Previous Week in Pesawaran Regency, 2019</i> .....	47
3.2.3	Penduduk Berumur 15 Tahun Ke Atas yang Bekerja Selama Seminggu yang Lalu Menurut Status Pekerjaan Utama dan Jenis Kelamin di Kabupaten Pesawaran, 2019 <i>Population 15 Years of Age and Over who Worked During The Previous Week by Main Employment Status and Sex in Pesawaran Regency, 2019</i> .....	49
<b>4.</b>	<b>SOSIAL DAN KESEJAHTERAAN RAKYAT/SOCIAL AND WELFARE</b>	
<b>4.1</b>	<b>PENDIDIKAN</b>	
	<b>EDUCATION</b>	
4.1.1	Jumlah Sekolah, Guru, dan Murid Taman Kanak-Kanak (TK) di Bawah Kementerian Pendidikan dan Kebudayaan Menurut Kecamatan di Kabupaten Pesawaran, 2018/2019 dan 2019/2020 <i>Number of Schools, Teachers, and Pupils in Kindergarten Under The Ministry of Education and Culture by Subdistrict in Pesawaran Regency, 2018/2019 dan 2019/2020</i> .....	61
4.1.2	Jumlah Sekolah, Guru, dan Murid Raudatul Athfal (RA) di Bawah Kementerian Agama Menurut Kecamatan di Kabupaten Pesawaran, 2018/2019 dan 2019/2020	

	<i>Number of Schools, Teachers, and Pupils in Raudatul Athfal (RA) Under The Ministry of Religious Affairs by Subdistrict in Pesawaran Regency, 2018/2019 dan 2019/2020.....</i>	64
4.1.3	Jumlah Sekolah, Guru, dan Murid Sekolah Dasar (SD) di Bawah Kementerian Pendidikan dan Kebudayaan Menurut Kecamatan di Kabupaten Pesawaran, 2018/2019 dan 2019/2020 <i>Number of Schools, Teachers, and Pupils in Primary Schools Under The Ministry of Education and Culture by Subdistrict in Pesawaran Regency, 2018/2019 dan 2019/2020.....</i>	65
4.1.4	Jumlah Sekolah, Guru, dan Murid Madrasah Ibtidaiyah (MI) di Bawah Kementerian Agama Menurut Kecamatan Menurut Kecamatan di Kabupaten Pesawaran, 2018/2019 dan 2019/2020 <i>Number of Schools, Teachers, and Pupils in Madrasah Ibtidaiyah (MI) Under The Ministry of Religious Affairs by Subdistrict in Pesawaran Regency, 2018/2019 dan 2019/2020.....</i>	68
4.1.5	Jumlah Sekolah, Guru, dan Murid Sekolah Menengah Pertama (SMP) di Bawah Kementerian Pendidikan dan Kebudayaan Menurut Kecamatan di Kabupaten Pesawaran, 2018/2019 dan 2019/2020 <i>Number of Schools, Teachers, and Pupils in Junior High Schools Under The Ministry of Education and Culture by Subdistrict in Pesawaran Regency, 2018/2019 dan 2019/2020.....</i>	69
4.1.6	Jumlah Sekolah, Guru, dan Murid Madrasah Tsanawiyah (MTs) di Bawah Kementerian Agama Menurut Kecamatan di Kabupaten Pesawaran, 2018/2019 dan 2019/2020 <i>Number of Schools, Teachers, and Pupils in Madrasah Tsanawiyah (MTs) Under The Ministry of Religious Affairs by Subdistrict in Pesawaran Regency, 2018/2019 dan 2019/2020.....</i>	72
4.1.7	Jumlah Sekolah, Guru, dan Murid Sekolah Menengah Atas (SMA) di Bawah Kementerian Pendidikan dan Kebudayaan Menurut Kecamatan di Kabupaten Pesawaran, 2018/2019 dan 2019/2020 <i>Number of Schools, Teachers, and Pupils in Senior High Schools Under The Ministry of Education and Culture by Subdistrict in Pesawaran Regency, 2018/2019 dan 2019/2020.....</i>	73
4.1.8	Jumlah Sekolah, Guru, dan Murid Sekolah Menengah Kejuruan (SMK) di Bawah Kementerian Pendidikan dan Kebudayaan Menurut Kecamatan di Kabupaten Pesawaran, 2018/2019 dan 2019/2020	



	<i>Number of Schools, Teachers, and Pupils in Vocational High Schools Under The Ministry of Education and Culture by Subdistrict in Pesawaran Regency, 2018/2019 dan 2019/2020 .....</i>	76
4.1.9	Jumlah Sekolah, Guru, dan Murid Madrasah Aliyah (MA) di Bawah Kementerian Agama Menurut Kecamatan di Kabupaten Pesawaran, 2018/2019 dan 2019/2020 <i>Number of Schools, Teachers, and Pupils in Madrasah Aliyah (MA) Under the Ministry of Religious Affairs by Subdistrict in Pesawaran Regency, 2018/2019 dan 2019/2020 .....</i>	79
4.1.10	Jumlah Desa <sup>1</sup> /Kelurahan yang Memiliki Fasilitas Sekolah Menurut Kecamatan dan Tingkat Pendidikan di Kabupaten Pesawaran, 2014– 2019 <i>Number of Villages<sup>1</sup>/Kelurahan Having Educational Facilities by Subdistrict and Educational Level in Pesawaran Regency, 2014– 2019</i>	80
4.1.11	Angka Partisipasi Murni (APM) dan Angka Partisipasi Kasar (APK) Menurut Jenjang Pendidikan di Kabupaten Pesawaran, 2018 dan 2019 <i>Net Participation Rates and Gross Participation Rates by Educational Level in Pesawaran Regency, 2018 and 2019 .....</i>	85
4.1.12	Persentase Penduduk Berumur 15 Tahun ke Atas yang Melek Huruf Menurut Kelompok Umur di Kabupaten Pesawaran, 2018 dan 2019 <i>Percentage of Literate People Aged 15 Years and Over by Age Group in Pesawaran Regency, 2018 and 2019.....</i>	86
<b>4.2</b>	<b>KESEHATAN</b> <b>HEALTH</b>	
4.2.1	Jumlah Desa <sup>1</sup> /Kelurahan Yang Memiliki Sarana Kesehatan Menurut Kecamatan di Kabupaten Pesawaran, 2014–2019 <i>Number of Villages<sup>1</sup>/Kelurahan Having Health Facilities by Subdistrict in Pesawaran Regency, 2014–2019.....</i>	87
<b>4.3</b>	<b>AGAMA DAN SOSIAL LAINNYA</b> <b>RELIGION AND OTHER SOCIAL AFFAIRS</b>	
4.3.1	Jumlah Penduduk Menurut Agama yang Dianut di Kabupaten Pesawaran, 2019 <i>Population by Religion in Pesawaran Regency, 2019 .....</i>	93
4.3.2	Jumlah Tempat Peribadatan di Kabupaten Pesawaran, 2019..... <i>Number of Places of Worship in Pesawaran Regency, 2019.....</i>	94

4.3.3	Jumlah Desa <sup>1</sup> /Kelurahan yang Mengalami Bencana Alam <sup>2</sup> Menurut Kecamatan di Kabupaten Pesawaran, 2011–2018 <i>Number of Villages<sup>1</sup>/Kelurahan that Had Natural Disaster<sup>2</sup> by Subdistrict in Pesawaran Regency , 2011–2018</i> .....	95
<b>4.4</b>	<b>KEMISKINAN</b>	
	<b>POVERTY</b>	
4.4.1	Garis Kemiskinan, Jumlah, dan Persentase Penduduk Miskin di Kabupaten Pesawaran, 2012–2019 <i>Poverty Line, Number, and Percentage of Poor People in Pesawaran Regency , 2012–2019</i> .....	98
4.4.2	Indeks Kedalaman Kemiskinan dan Indeks Keparahan Kemiskinan di Kabupaten Pesawaran, 2012–2019 <i>Poverty Gap Index and Poverty Severity Index in Pesawaran Regency , 2012–2019</i> .....	99
<b>5.</b>	<b>PERTANIAN, KEHUTANAN, PETERNAKAN, DAN PERIKANAN/</b> <b>AGRICULTURE, FORESTRY, LIVESTOCK, AND FISHERY</b>	
<b>5.1</b>	<b>HORTIKULTURA</b>	
	<b>HORTICULTURE</b>	
5.1.1	Luas Panen Tanaman Sayuran Menurut Kecamatan dan Jenis Tanaman di Kabupaten Pesawaran (ha), 2018 dan 2019 <i>Harvested Area of Vegetables by Subdistrict and Kind of Plant in Pesawaran Regency (ha), 2018 and 2019</i> .....	108
5.1.2	Produksi Tanaman Sayuran Menurut Kecamatan dan Jenis Tanaman di Kabupaten Pesawaran (ton), 2018 dan 2019 <i>Production of Vegetables by Subdistrict and Kind of Plant in Pesawaran Regency (ton), 2018 dan 2019</i> .....	111
5.1.3	Luas Panen Tanaman Sayuran dan Buah-buahan Semusim Menurut Jenis Tanaman di Kabupaten Pesawaran (ha), 2016–2019 <i>Harvested Area of Seasonal Vegetables and Fruits by Kind of Plant in Pesawaran Regency (ha), 2016–2019</i> .....	114
5.1.4	Produksi Tanaman Sayuran dan Buah-buahan Semusim Menurut Jenis Tanaman di Kabupaten Pesawaran (ton), 2016–2019 <i>Production of Seasonal Vegetables and Fruits by Kind of Plant in Pesawaran Regency (ha), 2016–2019</i> .....	115

5.1.5	Luas Panen Tanaman Biofarmaka Menurut Kecamatan dan Jenis Tanaman di Kabupaten Pesawaran (m <sup>2</sup> ), 2018 dan 2019 <i>Harvested Area of Medicinal Plants by Subdistrict and Kind of Plant in Pesawaran Regency (m<sup>2</sup>), 2018 and 2019</i> .....	116
5.1.6	Produksi Tanaman Biofarmaka Menurut Kecamatan dan Jenis Tanaman di Kabupaten Pesawaran (kg), 2018 and 2019 <i>Production of Medicinal Plants by Subdistrict and Kind of Plant in Pesawaran Regency (kg), 2018 and 2019</i> .....	118
5.1.7	Luas Panen Tanaman Biofarmaka Menurut Jenis Tanaman di Kabupaten Pesawaran (m <sup>2</sup> ), 2016–2019 <i>Harvested Area of Medicinal Plants by Kind of Plant in Pesawaran Regency (m<sup>2</sup>), 2016–2019</i> .....	120
5.1.8	Produksi Tanaman Biofarmaka Menurut Jenis Tanaman di Kabupaten Pesawaran (kg), 2016–2019 <i>Production of Medicinal Plants by Kind of Plant in Pesawaran Regency (kg), 2016–2019</i> .....	121
5.1.9	Luas Panen Tanaman Hias Menurut Kecamatan dan Jenis Tanaman di Kabupaten Pesawaran (m <sup>2</sup> ), 2018 and 2019 <i>Harvested Area of Ornamental Plants by Subdistrict and Kind of Plant in Pesawaran Regency (m<sup>2</sup>), 2018 and 2019</i> .....	122
5.1.10	Produksi Tanaman Hias Menurut Kecamatan dan Jenis Tanaman di Kabupaten Pesawaran (tangkai), 2018 and 2019 <i>Production of Ornamental Plants by Subdistrict and Kind of Plant in Pesawaran Regency (stalks), 2018 and 2019</i> .....	124
5.1.11	Luas Panen Tanaman Hias Menurut Jenis Tanaman di Kabupaten Pesawaran (m <sup>2</sup> ), 2016–2019 <i>Harvested Area of Ornamental Plants by Kind of Plant in Pesawaran Regency (m<sup>2</sup>), 2016–2019</i> .....	126
5.1.12	Produksi Tanaman Hias Menurut Jenis Tanaman di Kabupaten Pesawaran (tangkai), 2016–2019 <i>Production of Ornamental Plants by Kind of Plant n Pesawaran Regency (stalks), 2016–2019</i> .....	127
5.1.13	Produksi Buah-buahan Menurut Kecamatan dan Jenis	

	Tanaman di Kabupaten Pesawaran (ton), 2018 and 2019 <i>Production of Fruits by Subdistrict and Kind of Plant in Pesawaran Regency (ton), 2018 and 2019</i> .....	126
5.1.14	Produksi Buah–Buahan dan Sayuran Tahunan Menurut Jenis Tanaman (ton) di Kabupaten Pesawaran, 2016–2019 <i>Production of Annual Fruits and Vegetables by Kind of Plant in Pesawaran Regency (ton), 2016–2019</i> .....	131
<b>5.2</b>	<b>PERKEBUNAN</b>	
	<b>ESTATE CROPS</b>	
5.2.1	Luas Areal Tanaman Perkebunan Menurut Kecamatan dan Jenis Tanaman di Kabupaten Pesawaran (ha), 2018 dan 2019 <i>Planted Area of Estate Crops by Subdistrict and Type of Crops in Pesawaran Regency (ha), 2018 dan 2019</i> .....	132
5.2.2	Produksi Perkebunan Menurut Kecamatan dan Jenis Tanaman di Kabupaten Pesawaran (ton), 2018 dan 2019 <i>Production of Estate by Subdistrict and Type of Crops in Pesawaran Regency (ton), 2018 and 2019</i> .....	135
<b>6.</b>	<b>INDUSTRI, PERTAMBANGAN, DAN ENERGI/ INDUSTRY, MINING, AND ENERGY</b>	
6.1	Daya Terpasang, Produksi, dan Distribusi Listrik PT. PLN (Persero) pada Cabang/Ranting PLN Menurut Kecamatan di Kabupaten Pesawaran, 2019 <i>Installed Electricity Power, Production, and Distribution of PT. PLN (Persero) at PLN Branch by Subdistrict in Pesawaran Regency, 2019</i> .....	145
6.2	Jumlah Keluarga Pengguna Listrik Menurut Kecamatan di Kabupaten Pesawaran, 2015–2019 <i>Number of Family of Electricity Customers by Subdistrict in Pesawaran Regency, 2019</i> .....	146
6.3	Jumlah Pelanggan dan Air yang Disalurkan Menurut Kecamatan di Kabupaten Pesawaran, 2019 <i>Number of Customers and Distributed Water by Subdistrict in Pesawaran Regency, 2019</i> .....	147

**7. PARIWISATA/TOURISM**

7.1	Jumlah Rumah Makan/Restoran Menurut Kecamatan di Kabupaten Pesawaran, 2016–2019 <i>Number of Restaurants by Subdistrict in Pesawaran Regency, 2016–2019</i> .....	156
-----	--	-----

**8. TRANSPORTASI DAN KOMUNIKASI/  
TRANSPORTATION AND COMMUNICATION**

**8.1 TRANSPORTASI**

**TRANSPORTATION**

8.1.1	Panjang Jalan Menurut Tingkat Kewenangan Pemerintahan di Kabupaten Pesawaran (km), 2017–2019 <i>Length of Roads by Level of Government Authority in Pesawaran Regency (km), 2017–2019</i> .....	164
8.1.2	Panjang Jalan Menurut Jenis Permukaan Jalan di Kabupaten Pesawaran (km), 2017–2019 <i>Length of Roads by Type of Road Surface in Pesawaran Regency (km), 2017–2019</i> .....	165
8.1.3	Panjang Jalan Menurut Kondisi Jalan di Kabupaten Pesawaran (km), 2017–2019 <i>Length of Roads by Condition of Roads in Pesawaran Regency (km), 2017–2019</i> .....	166

**8.2 KOMUNIKASI**

**COMMUNICATION**

8.2.1	Jumlah Kantor Pos Pembantu Menurut Kecamatan di Kabupaten Pesawaran, 2016–2019 <i>Number of Post Offices Subsidiaries by Subdistrict in Pesawaran Regency, 2016–2019</i> .....	167
-------	---	-----

**9. PERBANKAN, KOPERASI, DAN HARGA-HARGA/  
BANKING, COOPERATIVE, AND PRICES**

9.1	Jumlah Koperasi Aktif Menurut Kecamatan di Kabupaten Pesawaran, 2016–2019 <i>Number of Active Cooperative by Subdistrict in Pesawaran Regency,</i>	
-----	---	--

	Halaman Page
2016–2019 .....	175
9.2 Jumlah Koperasi Menurut Jenis Koperasi dan Kecamatan di Kabupaten Pesawaran, 2019 <i>Number of Cooperative by Kind of Cooperative and Subdistrict in Pesawaran Regency, 2019</i> .....	176
<b>10. PENGELUARAN PENDUDUK/POPULATION EXPENDITURE</b>	
10.1 Rata-rata Pengeluaran per Kapita Sebulan Menurut Kelompok Komoditas (rupiah) di Kabupaten Pesawaran, 2018 dan 2019 <i>Monthly Average Expenditure per Capita by Commodity Group (rupiahs) in Pesawaran Regency, 2018 and 2019</i> .....	183
10.2 Persentase Pengeluaran per Kapita Sebulan Menurut Kelompok Komoditas di Kabupaten Pesawaran, 2018 dan 2019 <i>Percentage of Monthly Expenditure per Capita by Commodity Group in Pesawaran Regency, 2018 and 2019</i> .....	184
10.3 Persentase Penduduk Menurut Golongan Pengeluaran Per Kapita Sebulan di Kabupaten Pesawaran, 2018 dan 2019 <i>Percentage of Population by Per Capita Spending Group a Month in Pesawaran Regency, 2018 and 2019</i> .....	185
<b>11. PERDAGANGAN/TRADE</b>	
11.1 Jumlah Sarana Perdagangan Menurut Jenisnya di Kabupaten Pesawaran, 2016–2019 <i>Number of Trading Facilities by Type of Facility in Pesawaran Regency , 2016–2019</i> .....	192
<b>12. SISTEM NERACA REGIONAL/SYSTEM OF REGIONAL ACCOUNTS</b>	
12.1. Produk Domestik Regional Bruto Atas Dasar Harga Berlaku Menurut Lapangan Usaha di Kabupaten Pesawaran (miliar rupiah), 2015–2019 <i>Gross Regional Domestic Product at Current Market Prices by Industry in Pesawaran Regency (billion rupiahs), 2015–2019</i> .....	200
12.2 Produk Domestik Regional Bruto Atas Dasar Harga Konstan 2010 Menurut Lapangan Usaha di Kabupaten Pesawaran (miliar rupiah), 2015–2019 <i>Gross Regional Domestic Product at 2010 Constant Market Prices by</i>	

	<i>Industry in Pesawaran Regency (billion rupiahs), 2015–2019 .....</i>	205
12.3	Distribusi Persentase Produk Domestik Regional Bruto Atas Dasar Harga Berlaku Menurut Lapangan Usaha di Kabupaten Pesawaran, 2015–2019 <i>Percentage Distribution of Gross Regional Domestic Product at Current Market Prices by Industry in Pesawaran Regency, 2015–2019..</i>	210
12.4	Laju Pertumbuhan Produk Domestik Regional Bruto Atas Dasar Harga Konstan 2010 Menurut Lapangan Usaha di Kabupaten Pesawaran (persen), 2016–2019 <i>Growth Rate of Gross Regional Domestic Product at 2010 Constant Market Prices by Industry in Pesawaran Regency (percent), 2016–2019 .....</i>	215
12.5	Produk Domestik Regional Bruto Atas Dasar Harga Berlaku Menurut Jenis Pengeluaran di Kabupaten Pesawaran (miliar rupiah), 2015–2019 <i>Gross Regional Domestic Product at Current Market Prices by Type of Expenditure in Pesawaran Regency (billion rupiahs), 2015–2019 .....</i>	219
12.6	Produk Domestik Regional Bruto Atas Dasar Harga Konstan 2010 Menurut Jenis Pengeluaran di Kabupaten Pesawaran (miliar rupiah), 2015–2019 <i>Gross Regional Domestic Product at 2010 Constant Market Prices by Type of Expenditure in Pesawaran Regency (billion rupiahs), 2015–2019 .....</i>	220
<b>13.</b>	<b>PERBANDINGAN ANTAR KABUPATEN/ KOTA/ REGENCY/MUNICIPAL COMPARISON</b>	
13.1	Jumlah Penduduk Menurut Kabupaten/ Kota di Provinsi Pesawaran (ribu), 2015–2019 <i>Population by Regency in Pesawaran Province (thousand), 2015–2019.....</i>	229
13.2	Laju Pertumbuhan Produk Domestik Regional Bruto Atas Dasar Harga Konstan 2010 Menurut Kabupaten/ Kota di Provinsi Pesawaran (persen), 2015–2019 <i>Rate of Growth of Gross Regional Domestic Products at Constant 2010 Prices by Regency in Pesawaran Province (percent), 2015–2019..</i>	230

13.3	Jumlah Penduduk Miskin Menurut Kabupaten/ Kota di Provinsi Pesawaran (ribu), 2015–2019 <i>Number of Poor Population by Regency in Pesawaran Province (thousand), 2015–2019</i> .....	231
13.4	Indeks Pembangunan Manusia Menurut Kabupaten/ Kota di Provinsi Pesawaran, 2015–2019 <i>Human Development Index by Regency in Pesawaran Province, 2015–2019</i> .....	232

<https://pesawarankab.bps.go.id>



## DAFTAR GAMBAR/LIST OF FIGURES

Halaman  
Page

1.1	Persentase Luas Daerah Kecamatan terhadap Luas Kabupaten Pesawaran (%), 2019 <i>Percentage of Subdistrict to Total Area of Pesawaran Regency (%), 2019</i> .....	6
1.2	Tinggi Wilayah menurut Kecamatan di Kabupaten Pesawaran, 2019 <i>Altitude by Subdistrict in Pesawaran Regency, 2019</i> .....	7
2.1	Jumlah Pegawai Negeri Sipil Pemerintah Daerah Kabupaten Pesawaran menurut Jenis Kelamin, 2018-2019 <i>Number of Civil Servants of Pesawaran Regency Regional Government by Sex, 2018-2019</i> .....	20
2.2	Distribusi Pegawai Negeri Sipil Pemerintah Daerah Kabupaten Pesawaran Menurut Tingkat Pendidikan, 2019 <i>Distribution of Civil Servants of Pesawaran Regency Regional Government by Educational Level, 2019</i> .....	21
3.1	Persentase Penduduk menurut Kecamatan terhadap Total Populasi Kabupaten Pesawaran, 2019 <i>Percentage Population by Subdistrict to Total Population of Pesawaran Regency, 2019</i> .....	41
3.2	Kepadatan Penduduk per km <sup>2</sup> menurut Kecamatan di Kabupaten Pesawaran, 2019 <i>Population Density per sq.km by Subdistrict in Pesawaran Regency, 2019</i> .....	42
4.1	Jumlah Sekolah, Guru, Murid di Kabupaten Pesawaran, 2019 <i>Number of Schools, Teachers, and Pupils in Pesawaran Regency, 2019.</i>	59
4.2	Jumlah Desa1/Kelurahan yang Memiliki Sarana Kesehatan di Kabupaten Pesawaran, 2014-2019 <i>Number of Villages1/Kelurahan Having Health Facilities in Pesawaran Regency, 2014-2019</i> .....	60
5.1	Produksi Tanaman Sayuran dan Buah–Buahan Semusim Kabupaten Pesawaran (kuintal), 2019 <i>Production of Seasonal Vegetables and Fruits Pesawaran Regency (quintal),</i>	

	Halaman Page
2019.....	106
5.2 Produksi Perkebunan Kabupaten Pesawaran (ribu ton), 2019 <i>Production of Estates Pesawaran Regency (thousand ton), 2019.....</i>	107
6.1 Jumlah Pelanggan PDAM Kabupaten Pesawaran, 2015 - 2019 <i>Number of PDAM Customer by Subdistrict in Pesawaran Regency, 2019.....</i>	143
6.2 Distribusi Air yang Disalurkan menurut Kecamatan di Kabupaten Pesawaran, 2019 <i>Distribution of Water Distributed by Subdistrict in Pesawaran Regency, 2019.....</i>	144
7.1 Jumlah Rumah Makan/Restoran di Kabupaten Pesawaran, 2016-2019 <i>Number of Restaurants in Pesawaran Regency, 2016-2019.....</i>	154
7.2 Jumlah Rumah Makan/Restoran menurut Kecamatan di Kabupaten Pesawaran, 2018-2019 <i>Number of Restaurants by Subdistricts in Pesawaran Regency, 2018-2019.....</i>	155
8.1 Panjang Jalan Menurut Jenis Permukaan Jalan di Kabupaten Pesawaran(km), 2017–2019 <i>Length of Roads by Type of Road Surface in Pesawaran Regency (km), 2017–2019.....</i>	162
8.2 Panjang Jalan Menurut Kondisi Jalan di Kabupaten Pesawaran(km), 2017–2019 <i>Length of Roads by Condition of Roads in Pesawaran Regency (km), 2017–2019.....</i>	163
9.1 Jumlah Koperasi Aktif Menurut Kecamatan di Kabupaten Pesawaran, 2016–2019 <i>Number of Active Cooperative by Subdistrict in Pesawaran Regency , 2016–2019.....</i>	173
9.2 Jumlah Koperasi Menurut Jenis Koperasi dan Kecamatan di Kabupaten Pesawaran, 2019 <i>Number of Cooperative by Kind of Cooperative and Subdistrict in Pesawaran Regency, 2019.....</i>	174
10.1 Persentase Pengeluaran per Kapita Sebulan Menurut	

	Kelompok Komoditas di Kabupaten Pesawaran, 2019 <i>Percentage of Monthly Expenditure per Capita by Commodity Group in Pesawaran Regency, 2019</i> .....	181
10.2	Persentase Penduduk Menurut Golongan Pengeluaran Per Kapita Sebulan di Kabupaten Pesawaran, 2019 <i>Percentage of Population by Per Capita Spending Group a Month in Pesawaran Regency, 2019</i> .....	182
11.1	Jumlah Desa/ Kelurahan Menurut Keberadaan Sarana Perdagangan di Kabupaten Pesawaran, 2011, 2018 dan 2019 <i>Number of Villages / Sub-districts by Availability of Trading Facilities in Pesawaran Regency, 2011, 2018 and 2019</i> .....	191
12.1	Laju Pertumbuhan Produk Domestik Regional Bruto Kabupaten Pesawaran (persen), 2015-2019 <i>Growth Rate of Gross Regional Domestic Product Pesawaran Regency (percent), 2015-2019</i> .....	198
12.2	Distribusi Persentase Produk Domestik Regional Bruto menurut Lapangan Usaha Kabupaten Pesawaran, 2019 <i>Percentage Distribution of Gross Regional Domestic Product by Industry Pesawaran Regency, 2019</i> .....	199
13.1	Indeks Pembangunan Manusia Menurut Kabupaten/ Kota dan Kategori di Provinsi Lampung, 2019 <i>Human Development Index by Regency and Category in Lampung Province, 2019</i> .....	227
13.2	Persentase Penduduk Miskin Menurut Kabupaten/ Kota di Provinsi Lampung (persen), 2019 <i>Percentage of Poor Population by Regency in Lampung Province (percent), 2019</i> .....	228



## PENJELASAN UMUM/EXPLANATORY NOTES

Tanda-tanda, satuan-satuan, dan lain-lainnya yang digunakan dalam publikasi ini adalah sebagai berikut:

*Symbols, measurement units, and acronyms which are used in this publication, are as follows:*

### 1. TANDA-TANDA/SYMBOLS

Data tidak tersedia/Data not available .....	: ...
Tidak ada atau nol /Null or zero .....	: -
Data dapat diabaikan/Data negligible .....	: 0
Tanda decimal/Decimal point .....	: ,
Data tidak dapat ditampilkan/Not applicable .....	: NA
Angka estimasi/Estimated figures .....	: e
Angka diperbaiki/Revised figures .....	: r
Angka sementara/Preliminary figures .....	: x
Angka sangat sementara/Very preliminary figures .....	: xx
Angka sangat sangat sementara/Very very preliminary figures .....	: xxx

### 2. SATUAN/UNITS

barel/barrel .....	: 158,99 liter/ <i>litres</i> = 1/6,2898 m <sup>3</sup>
hektar (ha)/ <i>hectare (ha)</i> .....	: 10 000 m <sup>2</sup>
kilometer (km)/ <i>kilometres (km)</i> .....	: 1 000 meter/ <i>meters (m)</i>
knot/ <i>knot</i> .....	: 1,8523 km/jam ( <i>km/hour</i> )
kuintal/ <i>quintal</i> .....	: 100 kg
KWh .....	: 1 000 Watt <i>hour</i>
MWh .....	: 1 000 KWh
liter (untuk beras)/ <i>litre (for rice)</i> .....	: 0,80 kg
MMSCF .....	: 1/35,3 m <sup>3</sup>
metrik ton (m.ton)/ <i>metric ton (m. ton)</i> .....	: 0,98421 long ton = 1 000 kg
ons/ <i>ounce</i> .....	: 28,31 gram/ <i>grams</i>
ton .....	: 1 000 kg

Satuan lain: buah, dus, butir, helai/lembar, kaleng, batang, pulsa, ton kilometer (ton-km), jam, menit, persen (%).

*Other units: unit, pack, pieces, sheet, tin, pulse, ton-kilometres(ton-km), hour, minute, percent (%).*

Perbedaan angka di belakang koma disebabkan oleh pembulatan angka.

*The difference in decimal numbers is caused by rounding.*



## DAFTAR SINGKATAN/ LIST OF ABBREVIATIONS

SI	: Stasiun Iklim
SIMPK	: Stasiun Meteorologi Pertanian Khusus
t.t	: Tempat tidur
BCG	: Bacillus Calmette Guerin
DPT	: Difteri, Pertusis, Tetanus
TT	: Tetanus Toxoid
IOT	: Industri Obat Tradisional/ <i>Traditional Medicine Industry</i>
IKOT	: Industri Kecil Obat Tradisional/ <i>Traditional Medicine Small</i>
Alkes	: Alat kesehatan/ <i>Health Kits</i>
PKRT	: Perbekalan Kesehatan Rumah tangga/ <i>Household Health Logistics</i>
Kompl	: Komplemen/ <i>Complement</i>
IRTP	: Industri Pangan Produksi Rumah Tangga/ <i>Foods Home Industry</i>
PBF	: Pedagang Besar Farmasi/ <i>Pharmacy Whole-seller</i>
GFK	: Gudang Farmasi Kab/Kota/Regency/ <i>Municipality Pharmacy Warehouse</i>
RB	: Rumah Bersalin/ <i>Delivery House</i>
Pustu	: Puskesmas pembantu/ <i>Auxiliary Public Health Center</i>
BP	: Balai Pengobatan/ <i>Polyclinic</i>
TPS	: Tempat Pembuangan Sementara / <i>landfill</i>
Jamkesmas	: Jaminan kesehatan masyarakat miskin/ <i>Poor public health insurance</i>
PJKMU	: Program Jaminan Kesehatan Masyarakat Umum
SIUP	: Surat Ijin Usaha Perdagangan/ <i>Trading Permission Letter</i>
TDP	: Tanda Daftar Perusahaan/ <i>Company Registration Identity</i>
API	: Angka Pengenal Importir/ <i>Importer's Identity Number</i>





## Statistik Kunci, 2017–2019 Key Statistics, 2017–2019

Rincian/Description	Satuan/Unit	2017	2018	2019
(1)	(2)	(3)	(4)	(5)
<b>SOSIAL/SOCIAL</b>				
Penduduk <sup>1</sup> /Population <sup>1</sup>	juta/million	261,9	265,0	265,0
Laju Pertumbuhan Penduduk <sup>1</sup> /Population Growth <sup>1</sup>	%	1,23	1,19	1,19
Angka Harapan Hidup <sup>1-e</sup> /Life Expectancy Rate <sup>1</sup>	tahun/years	71,1	71,2	71,2
Angka Melek Huruf Usia 15+/Literacy Rate Aged 15+	%	95,5	95,7	95,7
Tingkat Partisipasi Angkatan Kerja -TPAK <sup>2,3</sup> Labour Force Participation Rate-LFPR <sup>2,3</sup>	%	66,7	67,3	67,3
Tingkat Pengangguran Terbuka-TPT <sup>2</sup> Unemployment Rate-UR <sup>2</sup>	%	5,5 <sup>4</sup>	5,3 <sup>4</sup>	5,3 <sup>4</sup>
Penduduk Miskin <sup>5</sup> /Poor People <sup>4</sup>	juta/million	27,8	25,9	25,9
Persentase Penduduk Miskin <sup>4</sup> Percentage of Poor People <sup>4</sup>	%	10,6	9,8	9,8
Indeks Pembangunan Manusia-IPM <sup>5</sup> Human Development Index <sup>5</sup>	–	70,8	71,4	71,4
<b>EKONOMI/ECONOMIC</b>				
Produk Domestik Regional Bruto (PDRB) Harga Berlaku <sup>6</sup> Gross Regional Domestic Bruto (GRDP) at Current Price <sup>6</sup>	triliun rupiah trillion rupiahs	13 587,2 <sup>x</sup>	14 837,4 <sup>xx</sup>	14 837,4 <sup>xx</sup>
Laju Pertumbuhan Ekonomi <sup>8</sup> /Economic Growth <sup>7</sup>	%	5,1 <sup>x</sup>	5,2 <sup>xx</sup>	5,2 <sup>xx</sup>
PDRB Per Kapita Harga Berlaku <sup>6,8</sup> Per Capita of GRDP at Current Price <sup>6,8</sup>	juta rupiah million rupiahs	51,9 <sup>x</sup>	56,0 <sup>xx</sup>	56,0 <sup>xx</sup>

- Catatan/Notes: <sup>1</sup> Hasil proyeksi penduduk Indonesia 2010–2035 (pertengahan tahun/Juni)/The result of Indonesia population prjection 2010–2035 (mid year/June)
- <sup>2</sup> Kondisi Agustus/Condition at August
- <sup>3</sup> Menggunakan penimbang hasil proyeksi penduduk tahun 2010–2035/Weighted by the 2010–2035 population projection
- <sup>4</sup> Kondisi Maret/Condition at March
- <sup>5</sup> Sejak tahun 2010, IPM dihitung dengan metode baru. Komponen IPM metode baru adalah angka harapan hidup saat lahir, harapan lama sekolah, rata-rata lama sekolah, dan pengeluaran per kapita/Since 2010, HDI was calculated using new method. New HDI component are life expectancy at birth, expected years of schooling, means years of schooling, and expenditure per capita
- <sup>6</sup> Mulai tahun 2010 mengadopsi System of National Account 2008 (SNA 2008)/Since 2010 is in line with System of National Account 2008 (SNA 2008)
- <sup>7</sup> Menggunakan tahun dasar 2010 (2010=100)/Using 2010 base year (2010=100)
- <sup>8</sup> Menggunakan proyeksi penduduk berdasarkan hasil SP2010/Using population projection based on SP2010



# GEOGRAFI DAN IKLIM

## GEOGRAPHY AND CLIMATE

### LUAS WILAYAH PESAWARAN

Total area of Pesawaran **1173,73** km<sup>2</sup>  
sq.km

**14** KALI/TAHUN  
Times/years

KECAMATAN DENGAN  
**PENDUDUK TERBANYAK**  
Subdistrict with the most population

Gedong Tataan

Punduh Pidada

Negeri Katon

Way Khilau

Punduh Pidada

**64,11** km<sup>2</sup>  
sq.km

KECAMATAN DENGAN  
**LUAS TERKECIL**  
Subdistrict with the smallest area

**30** PULAU  
Island

KECAMATAN DENGAN  
**PULAU TERBANYAK**  
Subdistrict with the most islands

**90** km  
km

KECAMATAN DENGAN  
**JARAK TERJAUH**  
Subdistrict with the farthest distance

**152,69** km<sup>2</sup>  
sq.km

KECAMATAN DENGAN  
**LUAS TERBESAR**  
Subdistrict with the largest area



**PENJELASAN TEKNIS**

1. Secara astronomis, Kabupaten Pesawaran terletak pada koordinat 5,12°-5,84° Lintang Selatan dan 104,92° - 105,34° Bujur Timur.
2. Secara administratif luas wilayah Kabupaten Pesawaran adalah 1.173,77 km<sup>2</sup> dengan batas-batas wilayah adalah sebagai berikut :• Utara: Kabupaten Lampung Tengah• Selatan : Teluk Lampung Kabupaten Tanggamus• Barat : Kabupaten Tanggamus• Timur: Kabupaten Lampung Selatan dan Kota Bandar Lampung.
3. Pada tahun 2007 hingga sekarang, jumlah kecamatan di Kabupaten Pesawaran telah mengalami perubahan akibat adanya pemekaran dengan penambahan 4 kecamatan sehingga total menjadi 11 kecamatan, yaitu : Padang Cermin, Punduh Pidada, Kedondong, Way Lima, Gedong Tataan, Negeri Katon, Tegineneng, Marga Punduh, Way Khilau, Way Ratai, dan Teluk Pandan.

**TECHNICAL NOTES**

1. *Astronomically, Pesawaran Regency is located at coordinates 5.12°- 5.84° South Latitude and 104.92°-105.34° East Longitude.*
2. *Administratively, Pesawaran Regency area is 1173.77 km<sup>2</sup> with boundaries are as follows:• North: Central Lampung Regency• South: Teluk Lampung of Tanggamus• West: Tanggamus Regency• East: South Lampung Regency and Bandar Lampung Municipality.*
3. *In 2007 up to now, the number of sub district in Pesawaran Regency have undergone changes as a result of the expansion with the addition of 4 sub districts bringing the total to 11 sub districts, namely: Padang Cermin, Punduh Pidada, Kedondong, Way Lima, Gedong Tataan, Negeri Katon, Tegineneng, Marga Punduh, Khilau Way, Way Ratai, and Teluk Pandan.*

**ULASAN****Geografi**

Luas Kabupaten Pesawaran secara keseluruhan adalah 117.377 Ha dengan Kecamatan Negeri Katon sebagai kecamatan terluas, yaitu 15.269 Ha. Dari luas keseluruhan Kabupaten Pesawaran tersebut, 16.503 Ha digunakan sebagai lahan sawah, sedangkan sisanya yaitu 100.874 Ha merupakan lahan bukan sawah dan lahan bukan pertanian. Jenis penggunaan lahan sawah yang terbanyak adalah irigasi setengah teknis dengan dua kali penanaman padi dalam setahun. Sedangkan jenis penggunaan lahan bukan sawah yang terbanyak adalah tagal/kebun.

Kabupaten Pesawaran memiliki beberapa sungai yang berada di Kecamatan Punduh Pidada, Padang Cermin, Kedondong, Way Lima, Gedong Tataan, Negeri Katon, dan Tegineneng. Sungai terpanjang adalah Sungai Way Semah di Kecamatan Gedong Tataan dengan panjang 53 km, dan sungai terpendek adalah sungai Way Kepayang di Kecamatan Kedondong dengan panjang 4 km.

**DESCRIPTION****Geography**

*The whole wide of Pesawaran Regency is 117,377 Ha with Negeri Katon Sub District as the most widely sub district with 15,269 Ha. From the whole wide of Pesawaran Regency, 16,503 Ha used as rice-field, and rest of field, 100,874 Ha is not rice-field and not agriculture field. Type of rice-field that most used is Semi-Technical Irrigation rice-field with twice rice plantation in one year. Type of non rice-field that most is garden.*

*Pesawaran Regency has several rivers located in Punduh Pidada Sub District, Kedondong, Way Lima, Gedong Tataan, Negeri Katon, and Tegineneng. The longest river is Way Semah River in Gedong Tataan Sub District with a length of 53 kilometers, and the shortest river is Way Kepayang River with a length of 4 kilometers.*

**Iklm**

Kabupaten Pesawaran merupakan daerah tropis, dengan curah hujan rata-rata sebesar 163,7 mm<sup>3</sup>, suhu udara rata-rata sebesar 27,24°C, dan rata-rata kelembaban udara sebesar 79,88%.

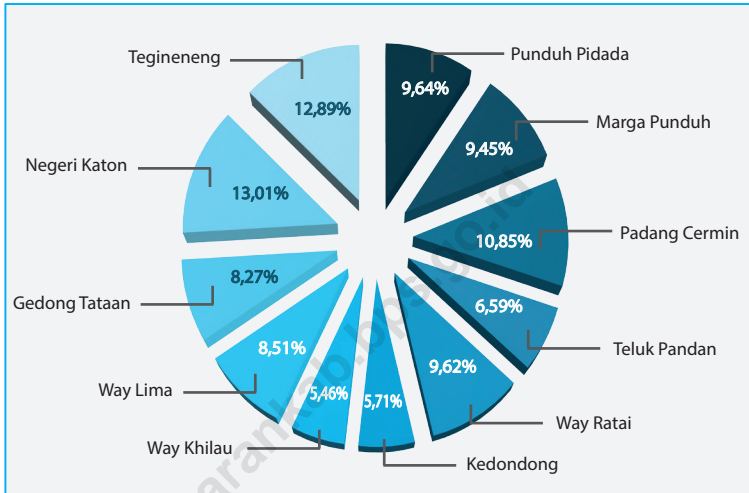
**Climate**

*Pesawaran Regency is a tropical area, with an average rainfall of 163,7 mm<sup>3</sup>, the average air temperature of 26.8°C, and the average humidity of 79.88%.*

<https://pesawarankab.bps.go.id>

**Gambar** 1.1  
**Figures**

**Persentase Luas Daerah Kecamatan terhadap Luas Kabupaten Pesawaran (%), 2019**  
**Percentage of Subdistrict to Total Area of Pesawaran Regency (%), 2019**

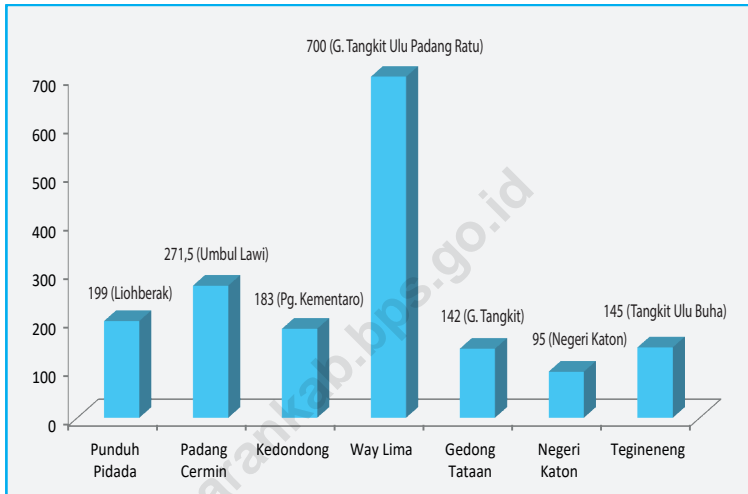


Sumber/Source: Bagian Tata Pemerintahan Setdakab. Pesawaran/Regional Government of Pesawaran Regency



**Gambar** 1.2  
**Figures**

**Tinggi Wilayah menurut Kecamatan di Kabupaten Pesawaran, 2019**  
**Altitude by Subdistrict in Pesawaran Regency, 2019**



Sumber/Source: Bagian Tata Pemerintahan Setdakab. Pesawaran/Regional Government of Pesawaran Regency

## 1.1 KEADAAN GEOGRAFI GEOGRAPHY CONDITION

**Tabel** 1.1.1 **Luas Daerah dan Jumlah Pulau menurut Kecamatan di Kabupaten Pesawaran, 2019**  
**Table** 1.1.1 **Total Area and Number of Islands by Subdistrict in Pesawaran Regency, 2019**

Kecamatan Subdistrict	Ibukota Kecamatan Capital of Subdistrict	Luas <sup>1</sup> Total Area <sup>1</sup> (km <sup>2</sup> /sq.km)
(1)	(2)	(3)
1. Punduh Pidada	Bawang	113,19
2. Marga Punduh	Sukajaya Punduh	111,00
3. Padang Cermin	Padang Cermin	127,34
4. Teluk Pandan	Hurun	77,34
5. Way Ratai	Way Ratai	112,95
6. Kedondong	Pasar Baru	67,00
7. Way Khilau	Kubu Batu	64,11
8. Way Lima	Batu Raja	99,83
9. Gedong Tataan	Gedong Tataan	97,06
10. Negeri Katon	Negeri Katon	152,69
11. Tegineneng	Trimulyo	151,26
<b>Pesawaran</b>	<b>Gedong Tataan</b>	<b>1 173,77</b>

Lanjutan Tabel/*Continued Table* 1.1.1

Kecamatan <i>Subdistrict</i>	Persentase terhadap Luas Kabupaten <i>Percentage to Subdistrict's Area</i>	Jumlah Pulau <sup>2</sup> <i>Number of Islands<sup>2</sup></i>
(1)	(4)	(5)
1. Punduh Pidada	9,64	30
2. Marga Punduh	9,45	0
3. Padang Cermin	10,85	7
4. Teluk Pandan	6,59	0
5. Way Ratai	9,62	0
6. Kedondong	5,71	0
7. Way Khilau	5,46	0
8. Way Lima	8,51	0
9. Gedong Tataan	8,27	0
10. Negeri Katon	13,01	0
11. Tegineneng	12,89	0
<b>Pesawaran</b>	<b>100,00</b>	<b>37</b>

Catatan/*Note*: <sup>1</sup> Berdasarkan Peraturan Menteri Dalam Negeri Nomor 137 Tahun 2017 tanggal 29 Desember 2017/*Based on Minister of Home Affairs Regulation Number 137/2017, December 29, 2017*

<sup>2</sup> Berdasarkan informasi Kementerian Dalam Negeri Tahun 2018/*Based on information from Ministry of Home Affairs, 2018*

<sup>3</sup> Data yang digunakan merupakan data tahun 2014, dimana Kecamatan Teluk Pandan dan Way Ratai masih bergabung dengan Kecamatan Padang Cermin

Sumber/*Source*: Bagian Tata Pemerintahan Setdakab. Pesawaran/*Regional Government of Pesawaran Regency*

**Tabel**  
**Table** 1.1.2

**Tinggi Wilayah dan Jarak ke Ibukota menurut Kecamatan di Kabupaten Pesawaran, 2019**  
**Altitude and Distance to The Capital by Subdistrict in Pesawaran Regency, 2019**

Kecamatan Subdistrict	Tinggi Wilayah (mdpl) Altitude (m a.s.l)	Jarak ke Ibukota Distance to the Capital (km)
(1)	(6)	(7)
1. Punduh Pidada	199 (Liohberak)	90
2. Marga Punduh	...	80
3. Padang Cermin	271,5 (Umbul Lawi)	75
4. Teluk Pandan	...	50
5. Way Ratai	...	80
6. Kedondong	183 (pg. Kementaro)	28
7. Way Khilau	...	30
8. Way Lima	700 (G. Tangkit Ulu Padang Ratu)	15
9. Gedong Tataan	142 (G. Pulau Tangkit)	9
10. Negeri Katon	95 (Negeri Katon)	16
11. Tegineneng	145 (Tangkit Ulu Buha)	35
<b>Pesawaran</b>	-	-

Sumber/Source: Bagian Tata Pemerintahan Setdakab. Pesawaran/ Regional Government of Pesawaran Regency

## 1.2 KEADAAN IKLIM CLIMATE CONDITION

**Tabel** 1.2.1 **Pengamatan Unsur Iklim Menurut Bulan di Stasiun  
Klimatologi Kabupaten Pesawaran 2019**  
*Observation of Climate Elements By Months at climatology  
Station, 2019*

Bulan Month	Suhu/Temperature (°C)			Kelembaban/Humidity (%)
	Minimum	Rata-rata Average	Maksimum Maximum	Rata-rata Average
(1)	(2)	(3)	(4)	(5)
Januari/January	24,4	27,1	31,5	84
Februari/February	24,1	27,0	31,7	85
Maret/March	24,0	26,6	31,8	86
April/April	24,5	27,0	32,2	86
Mei/May	24,5	27,3	32,2	83
Juni/June	23,9	27,1	32,2	83
Juli/July	23,0	26,5	31,9	80
Agustus/August	22,3	26,5	33,0	75
September/September	22,6	27,2	34,1	72
Oktober/October	24,0	28,2	35,1	72
November/November	24,8	28,6	34,6	72
Desember/December	24,9	27,8	33,1	81

Lanjutan Tabel/*Continued Table 1.2.1*

Bulan Month	Kecepatan Angin (m/det) Wind Velocity (m/sec)		Tekanan Udara/ Atmospheric Pressure (mb)
	Maksimum Maximum	Rata-rata Average	
(1)	(8)	(9)	(10)
Januari/January	0,8	0,2	1011,3
Februari/February	0,9	0,2	1012,2
Maret/March	1,4	0,4	1011,3
April/April	1,5	0,5	1010,3
Mei/May	2,0	0,8	1011,0
Juni/June	1,9	0,8	1011,0
Juli/July	2,0	0,9	1011,8
Agustus/August	2,5	1,3	1012,0
September/September	3,0	1,6	1012,5
Oktober/October	3,3	1,6	1010,8
November/November	3,2	1,3	1010,6
Desember/December	1,9	0,6	1010,7

Lanjutan Tabel/*Continued Table 1.2.1*

<b>Bulan Month</b>	<b>Jumlah Curah Hujan Number of Precipitation (mm)</b>	<b>Jumlah Hari Hujan (hari) Number of Rainy Days (day)</b>	<b>Penyinaran Matahari Duration of Sunshine (%)</b>
(1)	(11)	(12)	(13)
Januari/ <i>January</i>	329	17	45,1
Februari/ <i>February</i>	449	17	52,4
Maret/ <i>March</i>	214	13	44,6
April/ <i>April</i>	264	17	45,7
Mei/ <i>May</i>	87	8	56,6
Juni/ <i>June</i>	14	1	57,1
Juli/ <i>July</i>	76	6	62,8
Agustus/ <i>August</i>	24	1	66,7
September/ <i>September</i>	0	0	71,9
Oktober/ <i>October</i>	35	1	66,4
November/ <i>November</i>	17	4	70,6
Desember/ <i>December</i>	458	16	47,0

Sumber/*Source*: Badan Meteorologi, Klimatologi, dan Geofisika Kabupaten Pesawaran/ *Meteorological, Climatological, and Geophysical Agency of Pesawaran Regency*





Jumlah Pegawai Negeri Sipil  
Number of civil servant

2019

4.296

pegawai/employees



golongan kepangkatan  
formed by hierarchy

I

12

Gol. I

Range I

II

499

Gol. II

Range II

III

2.069

Gol. III

Range III

IV

1.716

Gol. IV

Range IV

Jumlah  
Pegawai  
Laki-laki

Number of male employees


1.605



Jumlah  
Pegawai  
Perempuan

Number of female employees

2.691





**PENJELASAN TEKNIS**

1. Anggota Dewan Perwakilan Rakyat Daerah (DPRD) dipilih melalui pemilihan umum (pemilu) dan dilantik dalam masa jabatan lima tahun.
2. Struktur Organisasi Sekretariat Daerah Kabupaten Pesawaran terdiri dari Bupati, Wakil Bupati, Sekretaris Daerah, Asisten Pemerintahan dan Kesejahteraan Rakyat, Asisten Perekonomian dan Pembangunan, dan Asisten Administrasi Umum.
3. Asisten Pemerintahan dan Kesejahteraan Rakyat membawahi Bagian Tata Pemerintahan, Bagian Administrasi Pemerintahan Desa, Bagian Kesejahteraan Sosial dan Kemasyarakatan, dan Bagian Hukum.
4. Asisten Perekonomian dan Pembangunan membawahi Bagian Bina Potensi Daerah, Bagian Pengembangan Perekonomian Daerah, Bagian Administrasi Pembangunan, dan Bagian Pengadaan Barang dan Jasa.

**TECHNICAL NOTES**

1. *Regional House of Representatives (DPRD) members are elected through a general election and appointed for a five-years membership.*
2. *The government structure of the Regional Secretariat of Pesawaran Regency consist of Regent, Vice Regent, Regional Secretary, Assistant of Government and Social Welfare, Assistant of Economy and Development, and Assistant of General Administration.*
3. *Assistant of Government and Social Welfare oversees Governance Section, Section of Village Government Administration, Social and Community Welfare Section and Law Section.*
4. *Assistant of Economy and Development oversees Regional Potential Development Section, Regional Economic Development Section, Development Administration Section, and Procurement Section of Goods and Services.*

5. Asisten Administrasi Umum membawahi Bagian Protokol, Bagian Umum, Bagian Perlengkapan, dan Bagian Organisasi.
  6. Staf ahli bupati terdiri dari staf ahli bupati bidang pemerintahan, hukum dan politik, staf ahli bupati bidang ekonomi, keuangan dan pembangunan, staf ahli bupati bidang kemasyarakatan dan sumber daya manusia.
  7. Lembaga Pemerintah Non Kementerian di Kabupaten Pesawaran terdiri dari Badan Pusat Statistik, Pengadilan Agama, Kementerian Agama, dan Badan Pertanahan Nasional.
5. *Assistant of General Administration oversees Protocol Section, General Section, Supplies Section, and Organization Section.*
  6. *Bupati's expert staff consists of bupati's expert staff in government, law and politics, bupati's expert staff economics, finance and development, bupati's staff in community and human resources.*
  7. *Non-Ministry Government Institutions in Pesawaran Regency consist of Statistics Indonesia, Religious Courts, Regional Office of Religion Ministry, and National Land Board.*

**ULASAN****DESCRIPTION****Wilayah Administratif dan Pemerintahan Daerah**

Kabupaten Pesawaran terbagi dalam 11 kecamatan dan 148 desa. Sebanyak 144 desa sudah berstatus definitif dan 4 desa masih berstatus persiapan.

Pelaksanaan pemerintahan daerah Kabupaten Pesawaran diawasi oleh wakil-wakil rakyat melalui DPRD. Pada tahun 2019, sebagian besar anggota DPRD Kabupaten Pesawaran berasal dari fraksi Partai Partai Demokrasi Indonesia Perjuangan (PDIP) dan PAN (Partai Amanat Nasional) dengan jumlah anggota masing-masing sebanyak 8 dan 7 orang.

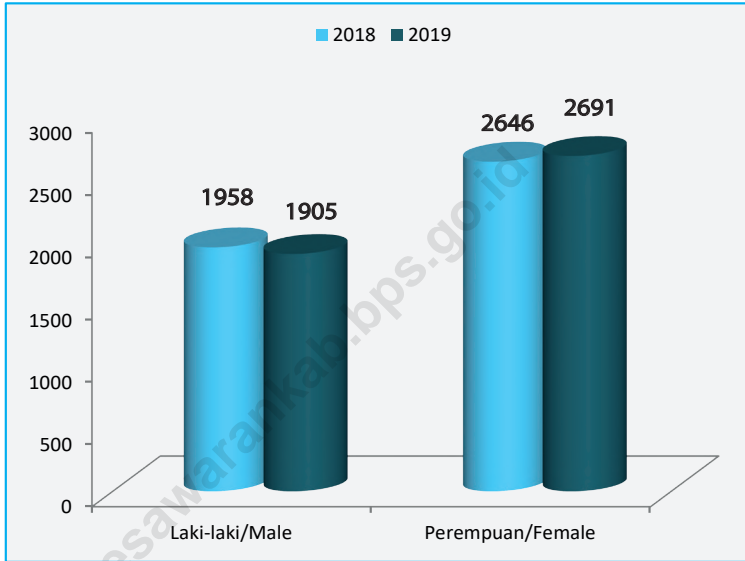
DPRD Kabupaten Pesawaran terdiri atas beberapa komisi, yaitu Komisi I (Bidang Pemerintahan), Komisi II (Bidang Perekonomian dan Keuangan), Komisi III (Bidang Pembangunan), dan Komisi IV (Bidang Kesejahteraan Rakyat). Jumlah anggota DPRD Kabupaten Pesawaran secara keseluruhan adalah 45 orang, dengan 34 orang laki-laki dan 11 orang perempuan.

**Administrative Area and Regional Government**

*Pesawaran Regency is divided into 11 sub districts and 144 villages. All villages are already definitive type.*

*Implementation of regional government in Pesawaran Regency is controlled by people representatives via Regional People Representatives Council. In 2019, most of Regional People Representatives Council members in Pesawaran Regency come from fraction of PDIP dan PAN party with the number of members is 8 and 7, respectively.*

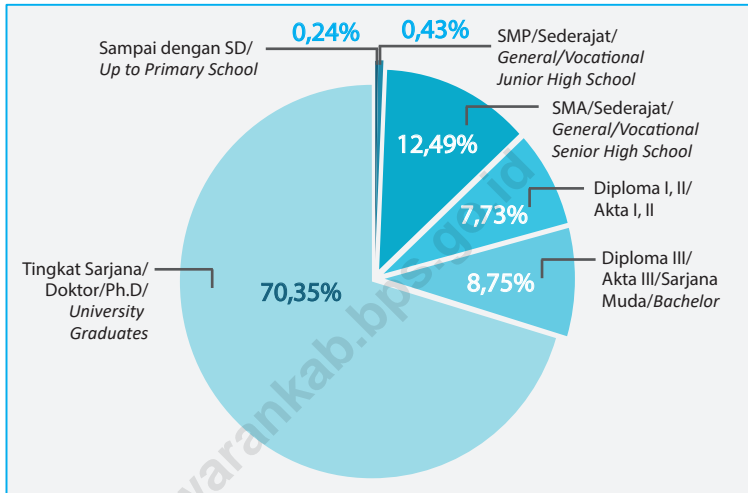
*Pesawaran House of Representatives (DPRD) is consists of several commissions, namely the Commission I (Government Division), the Commission II (Economic and Finance Division), Commission III (Development Division), and the Commission IV (Public Welfare Division). Number of legislators in Pesawaran House of Representatives (DPRD) is 45 people, comprising 34 men and 11 women.*

**Gambar** 2.1  
**Figures****Jumlah Pegawai Negeri Sipil Pemerintah Daerah Kabupaten Pesawaran menurut Jenis Kelamin, 2018-2019**  
**Number of Civil Servants of Pesawaran Regency Regiona Government by Sex, 2018-2019**

Sumber/Source: Badan Kepegawaian dan Pengembangan SDM Kabupaten Pesawaran  
*Human Resources and Development Agency of Pesawaran Regency*

**Gambar** 2.2  
**Figures**

**Distribusi Pegawai Negeri Sipil Pemerintah Daerah Kabupaten Pesawaran Menurut Tingkat Pendidikan, 2019**  
*Distribution of Civil Servants of Pesawaran Regency Regional Government by Educational Level, 2019*



Sumber/Source: Badan Kepegawaian dan Pengembangan SDM Kabupaten Pesawaran  
*Human Resources and Development Agency of Pesawaran Regency*

## 2.1 WILAYAH ADMINISTRATIF ADMINISTRATIVE AREA

**Tabel** 2.1.1 **Jumlah Desa<sup>1</sup>/Kelurahan menurut Kecamatan di Kabupaten Pesawaran, 2015–2019**  
**Table** 2.1.1 **Number of Villages<sup>1</sup>/Kelurahan by Subdistrict in Pesawaran Regency, 2015–2019**

Kecamatan Subdistrict	2015	2016	2017	2018	2019
(1)	(2)	(3)	(4)	(5)	(6)
1. Punduh Pidada	11	11	11	11	11
2. Marga Punduh	10	10	10	10	10
3. Padang Cermin	11	11	11	12	12
4. Teluk Pandan	10	10	10	10	10
5. Way Ratai	10	10	10	11	11
6. Kedondong	12	12	12	12	12
7. Way Khilau	10	10	10	10	10
8. Way Lima	16	16	16	16	16
9. Gedong Tataan	19	19	19	19	19
10. Negeri Katon	19	19	19	21	19
11. Tegineneng	16	16	16	16	16
<b>Pesawaran</b>	<b>144</b>	<b>144</b>	<b>144</b>	<b>148</b>	<b>148</b>

Catatan/Note: <sup>1</sup> Termasuk kelurahan dan Unit Permukiman Transmigrasi (UPT)/Include Transmigration Settlement Unit  
 Sumber/Source: Peraturan Kepala Badan Pusat Statistik Nomor 29 Tahun 2018 Tanggal 15 Januari 2018 tentang Perubahan Atas Peraturan Kepala Badan Pusat Statistik Nomor 55 Tahun 2017 tentang Kode dan Nama Wilayah Kerja Statistik Tahun 2017  
 Chief Statistician Regulation Number 29/2018, January 15 2018, as a revision of Chief Statistician Regulation Number 55 of 2017 on Code and Name of Regional Level of Data Collection.



## 2.2 DEWAN PERWAKILAN RAKYAT DAERAH REGIONAL HOUSE OF REPRESENTATIVE

**Tabel 2.2.1** Jumlah Anggota Dewan Perwakilan Rakyat Daerah Menurut Partai Politik dan Jenis Kelamin di Kabupaten Pesawaran, 2019  
*Number of Regional House of Representatives's Members by Political Parties and Sex in Pesawaran Regency 2019*

Partai Politik <i>Political Parties</i>	Laki-laki <i>Male</i>	Perempuan <i>Female</i>	Jumlah <i>Total</i>
(1)	(2)	(3)	(4)
Partai Demokrasi Indonesia Perjuangan	7	2	9
Partai Amanat Nasional	5	0	5
Partai Golongan Karya	3	1	4
Partai Gerakan Indonesia Raya	2	2	4
Partai Keadilan Sejahtera	1	3	4
Partai Nasional Demokrat	4	0	4
Partai Kebangkitan Bangsa	2	3	5
Partai Persatuan Pembangunan	2	0	2
Partai Demokrat	5	0	5
Partai Hati Nurani Rakyat	2	0	2
Partai Bulan Bintang	1	0	1
<b>Nama Kabupaten/Kota</b>	<b>34</b>	<b>11</b>	<b>45</b>

Sumber/*Source*: Sekretariat Dewan Perwakilan daerah Kabupaten Pesawaran/ Secretariat of the Regional Representative Council of Pesawaran Regency

## 2.3 SUMBER DAYA MANUSIA HUMAN RESOURCES

**Tabel** 2.3.1 **Jumlah Pegawai Negeri Sipil Pemerintah Daerah Kabupaten Pesawaran menurut Jabatan dan Jenis Kelamin, Desember 2018 dan Desember 2019**  
**Table** 2.3.1 **Number of Civil Servants of Pesawaran Regency Regional Government by Occupation and Sex, December 2018 dan December 2019**

Kecamatan <i>Subdistrict</i>	2018		Jumlah <i>Total</i>
	Laki-laki <i>Male</i>	Perempuan <i>Female</i>	
(1)	(2)	(3)	(4)
Fungsional Tertentu <i>Specific Functional</i>	905	1 914	2 819
Fungsional Umum <i>Staf General Functional</i>	539	505	1 044
Struktural/ <i>Structural</i>			
Eselon V/5th Echelon	0	0	0
Eselon IV/4th Echelon	345	187	532
Eselon III/3rd Echelon	134	36	170
Eselon II/2nd Echelon	35	4	39
Eselon I/1st Echelon	0	0	0
<b>Jumlah/Total</b>	<b>1 958</b>	<b>2 646</b>	<b>4 604</b>

Lanjutan Tabel/*Continued Table 2.3.1*

Kecamatan <i>Subdistrict</i>	2019		
	Laki-laki <i>Male</i>	Perempuan <i>Female</i>	Jumlah <i>Total</i>
(1)	(5)	(6)	(7)
Fungsional Tertentu <i>Specific Functional</i>	856	1 992	2 848
Fungsional Umum <i>Staf General Functional</i>	520	470	990
Struktural/ <i>Structural</i>			
Eselon V/5th Echelon	0	0	0
Eselon IV/4th Echelon	360	188	548
Eselon III/3rd Echelon	136	37	173
Eselon II/2nd Echelon	33	4	37
Eselon I/1st Echelon	0	0	0
<b>Jumlah/Total</b>	<b>1 905</b>	<b>2 691</b>	<b>4 596</b>

Sumber/Source: Badan Kepegawaian dan Pengembangan SDM Kabupaten Pesawaran  
*Human Resources and Development Agency of Pesawaran Regency*

**Tabel**  
**Table** 2.3.2

**Jumlah Pegawai Negeri Sipil Pemerintah Daerah  
Kabupaten Pesawaran menurut Tingkat Pendidikan dan  
Jenis Kelamin, Desember 2018 dan Desember 2019**  
*Number of Civil Servants of Pesawaran Regency Regional  
Government by Educational Level and Sex, December 2018  
and December 2019*

Tingkat Pendidikan <i>Educational Level</i>	2018		
	Laki-laki <i>Male</i>	Perempuan <i>Female</i>	Jumlah <i>Total</i>
(1)	(2)	(3)	(4)
Sampai dengan SD <i>Up to Primary School</i>	11	0	11
SMP/Sederajat <i>General/Vocational Junior High School</i>	20	0	20
SMA/Sederajat <i>General/Vocational Senior High School</i>	319	256	575
Diploma I, II/Akta I, II <i>Diploma I, II/Akta I, II</i>	152	204	356
Diploma III/Akta III/Sarjana Muda <i>Diploma III/Akta III/Bachelor</i>	94	309	403
Tingkat Sarjana/Doktor/Ph.D <i>University Graduates</i>	1 362	1 877	3 239
<b>Jumlah/Total</b>	<b>1 958</b>	<b>2 646</b>	<b>4 604</b>

Lanjutan Tabel/*Continued Table 2.3.2*

Tingkat Pendidikan <i>Educational Level</i>	2019		
	Laki-laki <i>Male</i>	Perempuan <i>Female</i>	Jumlah <i>Total</i>
(1)	(2)	(3)	(4)
Sampai dengan SD <i>Up to Primary School</i>	9	0	9
SMP/Sederajat <i>General Vocational Junior High School</i>	19	0	19
SMA/Sederajat <i>General/Vocational Senior High School</i>	279	215	494
Diploma I, II/Akta I, II <i>Diploma I, II/Akta I, II</i>	119	149	268
Diploma III/Akta III/Sarjana Muda <i>Diploma III/Akta III/Bachelor</i>	100	333	433
Tingkat Sarjana/Doktor/Ph.D <i>University Graduates</i>	1 379	1 994	3 373
<b>Jumlah/Total</b>	<b>1 905</b>	<b>2 691</b>	<b>4 596</b>

Sumber/Source: Badan Kepegawaian dan Pengembangan SDM Kabupaten Pesawaran  
*Human Resources and Development Agency of Pesawaran Regency*

**Tabel**  
**Table** 2.3.3

**Jumlah Pegawai Negeri Sipil Pemerintah Daerah  
Kabupaten Pesawaran menurut Tingkat Kepangkatan dan  
Jenis Kelamin, Desember 2018 dan Desember 2019**  
*Number of Civil Servants of Pesawaran Regency Regional  
Government by Hierarchy and Sex, 2018 and 2019*  
*December 2018 and December 2019*

Pangkat/Golongan/Ruang Hierarchy	2018		
	Laki-laki Male	Perempuan Female	Jumlah Total
(1)	(2)	(3)	(4)
1. I/A (Juru Muda)	1	0	1
2. I/B (Juru Muda Tingkat I)	2	0	2
3. I/C (Juru)	5	0	5
4. I/D (Juru Tingkat I)	5	0	5
<b>Golongan I/Range I</b>	<b>13</b>	<b>0</b>	<b>13</b>
5. II/A (Pengatur Muda)	56	60	116
6. II/B (Pengatur Muda Tingkat I)	49	38	87
7. II/C (Pengatur)	84	162	246
8. II/D (Pengatur Tingkat I)	34	50	84
<b>Golongan II/Range II</b>	<b>223</b>	<b>310</b>	<b>533</b>
9. III/A (Penata Muda)	164	261	425
10. III/B (Penata Muda Tingkat I)	203	304	507
11. III/C (Penata)	347	394	741
12. III/D (Penata Tingkat I)	265	297	562
<b>Golongan III/Range III</b>	<b>979</b>	<b>1 256</b>	<b>2 235</b>
13. IV/A (Pembina)	405	481	886
14. IV/B (Pembina Tingkat I)	306	596	902
15. IV/C (Pembina Utama Muda)	30	3	33
16. IV/D (Pembina Utama Madya)	2	0	2
17. IV/E (Pembina Utama)	0	0	0
<b>Golongan IV/Range IV</b>	<b>743</b>	<b>1 080</b>	<b>1 823</b>
<b>Jumlah/Total</b>	<b>1 958</b>	<b>2 646</b>	<b>4 604</b>

Lanjutan Tabel/*Continued Table 2.3.3*

Pangkat/Golongan/Ruang <i>Hierarchy</i>	2019		
	Laki-laki <i>Male</i>	Perempuan <i>Female</i>	Jumlah <i>Total</i>
(1)	(5)	(6)	(7)
1. I/A (Juru Muda)	1	0	1
2. I/B (Juru Muda Tingkat I)	2	0	2
3. I/C (Juru)	2	0	2
4. I/D (Juru Tingkat I)	7	0	7
<b>Golongan I/Range I</b>	<b>12</b>	<b>0</b>	<b>12</b>
5. II/A (Pengatur Muda)	31	29	60
6. II/B (Pengatur Muda Tingkat I)	46	45	91
7. II/C (Pengatur)	70	183	253
8. II/D (Pengatur Tingkat I)	59	36	95
<b>Golongan II/Range II</b>	<b>206</b>	<b>293</b>	<b>499</b>
9. III/A (Penata Muda)	194	325	519
10. III/B (Penata Muda Tingkat I)	198	307	505
11. III/C (Penata)	316	389	705
12. III/D (Penata Tingkat I)	300	340	640
<b>Golongan III/Range III</b>	<b>1 008</b>	<b>1 361</b>	<b>2 369</b>
13. IV/A (Pembina)	352	410	762
14. IV/B (Pembina Tingkat I)	299	623	922
15. IV/C (Pembina Utama Muda)	26	4	30
16. IV/D (Pembina Utama Madya)	2	0	2
17. IV/E (Pembina Utama)	0	0	0
<b>Golongan IV/Range IV</b>	<b>679</b>	<b>1 037</b>	<b>1 716</b>
<b>Jumlah/Total</b>	<b>1 905</b>	<b>2 691</b>	<b>4 596</b>

Sumber/Source: Badan Kepegawaian dan Pengembangan SDM Kabupaten Pesawaran  
*Human Resources and Development Agency of Pesawaran Regency*

## 2.4 KEUANGAN PEMERINTAH GOVERNMENT FINANCE

**Tabel 2.4.1** Realisasi Pendapatan Pemerintah Kabupaten Pesawaran Menurut Jenis Pendapatan (ribu rupiah), 2016–2019  
**Table 2.4.1** Actual Pesawaran Regency Government Revenues by Kind of Revenues (thousand rupiahs), 2016–2019

Jenis Pendapatan/Kind of Revenues	2016	2017
(1)	(2)	(3)
<b>1. Pendapatan Asli Daerah (PAD)/Regional Revenue</b>	41 956 848,58	50 150 346,62
1.1 Pajak Daerah/Regional Tax	12 939 031,80	21 036 338,21
1.2 Retribusi Daerah/Regional Retribution	1 694 994,10	4 212 285,55
1.3 Hasil Perusahaan Milik Daerah dan Pengelolaan Kekayaan Daerah yang Dipisahkan/Regional-Owned Company Revenue and Separated Management of Regional Wealth	262 210,50	318 037,55
1.4 Lain-lain PAD yang Sah/Other Regional Revenue	27 060 612,18	24 583 685,32
<b>2. Dana Perimbangan/Balance Funds</b>	903 421 879,77	930 162 730,63
2.1 Bagi Hasil Pajak/Tax Sharing Revenue	23 079 713,77	28 115 458,96
2.2 Bagi Hasil Bukan Pajak/Sumber Daya Alam/Non-Tax Sharing Revenue/Natural Resources	0,00	0,00
2.3 Dana Alokasi Umum/General Allocation Fund	675 736 319,00	668 378 478,00
2.4 Dana Alokasi Khusus/Special Allocation Fund	204 605 847,00	233 668 793,67
<b>3. Lain-lain Pendapatan yang Sah/Other Revenue</b>	241 055 256,34	348 089 168,50
3.1 Pendapatan Hibah/Grant	2 163 443,98	63 576 390,00
3.2 Dana Darurat/Emergency Fund	0,00	0,00
3.3 Dana Bagi Hasil Pajak dari Provinsi dan Pemerintah Daerah Lainnya/Tax Sharing Revenue from Provincial and Other Regional Governments	63 072 246,54	61 132 280,05
3.4 Dana Penyesuaian dan Otonomi Daerah/Regional Adjustment and Autonomy Fund	175 819 565,82	223 380 498,45
3.5 Bantuan Keuangan dari Provinsi atau Pemerintah Daerah Lainnya/Financial Assistance from Provincial or Other Regional Governments	0,00	0,00
3.6 Lainnya/Others	0,00	0,00
<b>Jumlah/Total</b>	<b>1 186 433 984,70</b>	<b>1 328 402 245,76</b>



Lanjutan Tabel/Continued Table 2.4.1

Jenis Pendapatan/Kind of Revenues	2018	2019
(1)	(4)	(5)
<b>1. Pendapatan Asli Daerah (PAD)/Regional Revenue</b>	58 265 161,93	65 808 842,72
1.1 Pajak Daerah/Regional Tax	24 664 796,09	28 562 590,49
1.2 Retribusi Daerah/Regional Retribution	5 232 815,02	11 117 343,43
1.3 Hasil Perusahaan Milik Daerah dan Pengelolaan Kekayaan Daerah yang Dipisahkan/Regional-Owned Company Revenue and Separated Management of Regional Wealth	410 196,35	947 382,228
1.4 Lain-lain PAD yang Sah/Other Regional Revenue	27 957 354,47	25 181 526,57
<b>2. Dana Perimbangan/Balance Funds</b>	844 615 366,87	895 181 485,50
2.1 Bagi Hasil Pajak/Tax Sharing Revenue	12 595 358,06	9 143 665,62
2.2 Dana Hasil Bukan Pajak/Sumber Daya Alam/Non-Tax Sharing Revenue/Natural Resources	13 389 806,65	6 242 713,47
2.3 Dana Alokasi Umum/General Allocation Fund	669 276 831,00	684 210 957
2.4 Dana Alokasi Khusus/Special Allocation Fund	149 353 371,16	195 584 149,42
<b>3. Lain-lain Pendapatan yang Sah/Other Revenue</b>	383 043 396,28	318 717 951,31
3.1 Pendapatan Hibah/Grant	48 058 854,37	65 197 634,55
3.2 Dana Darurat/Emergency Fund	0,00	0,00
3.3 Dana Bagi Hasil Pajak dari Provinsi dan Pemerintah Daerah Lainnya/Tax Sharing Revenue from Provincial and Other Regional Governments	233 139 684,77	83 709 946,76
3.4 Dana Penyesuaian dan Otonomi Daerah/Regional Adjustment and Autonomy Fund	0,00	169 810 370
3.5 Bantuan Keuangan dari Provinsi atau Pemerintah Daerah Lainnya/Financial Assistance from Provincial or Other Regional Governments	0,00	0,00
3.6 Lainnya/Others	101 844 857,13	0,00
<b>Jumlah/Total</b>	<b>1 285 923 925,08</b>	<b>1 279 708 279,53</b>

Sumber/Source: Badan Pengelola Keuangan dan Aset Daerah Kabupaten Pesawaran/regional financial and asset management agency pesawaran district

**Tabel**  
**Table** 2.4.2

**Realisasi Belanja Pemerintah Kabupaten Pesawaran  
Menurut Jenis Belanja (ribu rupiah), 2016–2019  
Actual PesawRegency Government Expenditures by Kind of  
Expenditures (thousand rupiahs), 2016–2019**

Jenis Pendapatan Kind of Revenues	2016	2017
(1)	(2)	(3)
<b>1. Belanja Tidak Langsung/Indirect Expenditures</b>	688 910 372,94	916 545 062,65
1.1 Belanja Pegawai/Personnel Expenditures	545 836 889,64	524 339 666,39
1.2 Belanja Bunga/Interest Expenditures	0,00	0,00
1.3 Belanja Subsidi/Subsidies Expenditures	0,00	0,00
1.4 Belanja Hibah/Grant Expenditures	13 163 371,25	11 330 400,00
1.5 Belanja Bantuan Sosial/Social Aid Expenditures	0,00	0,00
1.6 Belanja Bagi Hasil/Sharing Fund Expenditure	1 450 950,00	190 461 952,09
1.7 Belanja Bantuan Keuangan/Financial Aids Expenditures	128 459 162,04	188 490 962,09
1.8 Belanja Tidak Terduga/Unpredicted Expenditures	0,00	1 922 082,08
<b>2. Belanja Langsung/Direct Expenditures</b>	524 074 312,44	552 872 375,65
2.1 Belanja Pegawai/Personnel Expenditures	0,00	0,00
2.2 Belanja Barang dan Jasa/Goods and Services Expenditures	182 398 740,69	225 326 408,63
2.3 Belanja Modal/Capital Expenditure	341 675 571,75	327 545 967,01
<b>Jumlah/Total</b>	<b>1 212 984 685,38</b>	<b>1 469 417 438,30</b>

Lanjutan Tabel/Continued Table 2.4.2

Jenis Pendapatan Kind of Revenues	2018	2019
(1)	(4)	(5)
<b>1, Belanja Tidak Langsung/Indirect Expenditures</b>	690 627 872,36	738 829 008,23
1,1 Belanja Pegawai/Personnel Expenditures	450 878 630,71	482 019 977,73
1,2 Belanja Bunga/Interest Expenditures	0,00	0,00
1,3 Belanja Subsidi/Subsidies Expenditures	0,00	0,00
1,4 Belanja Hibah/Grant Expenditures	15 367 500,00	21 952 550
1,5 Belanja Bantuan Sosial/Social Aid Expenditures	0,00	0,00
1,6 Belanja Bagi Hasil/Sharing Fund Expenditure	211 333 746,90	3 029 914,70
1,7 Belanja Bantuan Keuangan/Financial Aids Expenditures	0,00	230 905 740,20
1,8 Belanja Tidak Terduga/Unpredicted Expenditures	13 047 994,75	920 825,6
<b>2, Belanja Langsung/Direct Expenditures</b>	649 572 675,25	531 218 759,77
2,1 Belanja Pegawai/Personnel Expenditures	74 674 097,06	72 328 214,10
2,2 Belanja Barang dan Jasa/Goods and Services Expenditures	242 986 952,63	262 211 408,02
2,3 Belanja Modal/Capital Expenditure	331 911 625,55	196 679 137,65
<b>Jumlah/Total</b>	<b>1 340 200 547,61</b>	<b>1 270 047 767,99</b>

Sumber/Source: Badan Pengelola Keuangan dan Aset Daerah Kabupaten Pesawaran/regional financial and asset management agency pesawaran district



BAB  
Chapter

03

# PENDUDUK DAN KETENAGAKERJAAN

POPULATION AND EMPLOYMENT



- 2019 -

## PENDUDUK Population

Jika jumlah penduduk di Punduh Pidada, Marga Punduh, Padang Cermin, dan Way Khilau digabungkan masih dibawah jumlah penduduk Kecamatan Gedong Tataan

Total population of Punduh Pidada, Marga Punduh, Padang Cermin, dan Way Khilau combined is still below population of Gedong Tataan

## JUMLAH PENDUDUK TERBESAR

The Largest Population

Kecamatan  
Subdistrict  
**Gedong Tataan**

109.4

RIBU ORANG  
Thousand  
People



100,3

RIBU ORANG  
Thousand People

**Punduh Pidada**



**Marga Punduh**



**Padang Cermin**



**Way Khilau**



**PENJELASAN TEKNIS****TECHNICAL NOTES**

1. Sumber utama data kependudukan adalah sensus penduduk yang dilaksanakan setiap sepuluh tahun sekali. Sensus penduduk telah dilaksanakan sebanyak enam kali sejak Indonesia merdeka, yaitu tahun 1961, 1971, 1980, 1990, 2000, dan 2010.
  2. Di dalam sensus penduduk, pencacahan dilakukan terhadap seluruh penduduk yang berdomisili di wilayah teritorial Indonesia termasuk warga negara asing kecuali anggota korps diplomatik negara sahabat beserta keluarganya.
  3. Metode pengumpulan data dalam sensus dilakukan dengan wawancara antara petugas sensus dengan responden dan juga melalui e-sensus. Pencatatan penduduk menggunakan konsep usual residence, yaitu konsep di mana penduduk biasa bertempat tinggal. Bagi penduduk yang bertempat tinggal tetap dicacah di mana mereka biasa tinggal, sedangkan untuk penduduk yang tidak bertempat tinggal tetap dicacah di tempat di mana mereka ditemukan petugas sensus pada malam 'Hari Sensus'. Termasuk penduduk yang tidak bertempat tinggal tetap adalah tuna wisma, awak kapal berbendera Indonesia, penghuni perahu/rumah apung, masyarakat terpencil/ terasing, dan pengungsi. Bagi mereka yang mempunyai tempat tinggal tetap dan sedang bepergian
1. *The main source of demographic data is population census, which is conducted every ten years. Population Census has been conducted six times since Indonesia's independence: 1961, 1971, 1980, 1990, 2000, and 2010.*
  2. *The population census enumerates all residents who domicile in the entire territory of Indonesia including foreign citizens except the diplomatic corps members and their families.*
  3. *The method of data collection in a population census involves interviewing respondents and conducting e-census. Enumeration of the population uses the concept of "usual residence", which is the concept of "places where people usually live". De jure was applied to the permanent residents, while de facto was applied to non-permanent residents. The permanent residents were enumerated in place where they normally live, the non-permanent residents were enumerated where they were found by the enumerators, on the night of 'Census Date'. The non permanent residents include homeless people, ship crew, boat people, remote area community, and internally displaced persons. Those who had permanent residence and had been travelling away from their home*

ke luar wilayah lebih dari enam bulan, tidak dicacah di tempat tinggalnya, tetapi dicacah di tempat tujuannya. Untuk tahun yang tidak dilaksanakan sensus penduduk, data kependudukan diperoleh dari hasil proyeksi penduduk. Proyeksi penduduk merupakan suatu perhitungan ilmiah yang didasarkan pada asumsi dari komponen-komponen perubahan penduduk, yaitu kelahiran, kematian, dan migrasi. Proyeksi penduduk Indonesia 2010–2035 menggunakan data dasar penduduk hasil SP2010.

4. Penduduk Kabupaten Pesawaran adalah semua orang yang berdomisili di wilayah teritorial Kabupaten Pesawaran selama 6 bulan atau lebih dan atau mereka yang berdomisili kurang dari 6 bulan tetapi bertujuan menetap
5. Laju pertumbuhan penduduk adalah angka yang menunjukkan persentase pertambahan penduduk dalam jangka waktu tertentu.
6. Kepadatan penduduk adalah rasio banyaknya penduduk per kilometer persegi.
7. Rasio jenis kelamin adalah perbandingan antara penduduk laki-laki dan penduduk perempuan pada suatu wilayah dan waktu tertentu. Biasanya dinyatakan dengan banyaknya penduduk laki-laki untuk 100 penduduk perempuan.
8. Distribusi penduduk adalah pola persebaran penduduk di suatu wilayah, baik berdasarkan

*for six months or more were not enumerated in their permanent place, but in the place where they were during the census. For the periods where the population census is not conducted, population projection is done to estimate population during those years. The population projection is an estimate based on the demographic components, such as birth, death, and migration. Indonesia's 2010–2035 population projection used the 2010 Population Census as the base population.*

4. *Population of Pesawaran Regency are all residents of the entire territory of Pesawaran Regency who have stayed for six months or longer, and those who intended to stay more than six months even though their length of stay is less than six months.*
5. *The growth rate of population is the number that show percentage of population growth within a specified period.*
6. *Population density is ratio of population per square kilometer.*
7. *Sex ratio is the ratio of males population to females population in a given area and time, usually expressed as the number of males for every 100 females.*
8. *Population distribution is the pattern of population distribution in an area, either by geographic*



batas-batas geografis maupun berdasarkan batas-batas administrasi pemerintahan.

9. Komposisi penduduk adalah pola persebaran penduduk menurut karakteristiknya, contoh: penduduk menurut kelompok umur, penduduk menurut jenis kelamin

*boundaries or by government administrative boundaries.*

9. *Population composition is the pattern of population distribution by its characteristics, example: population by age group, population by sex*

<https://pesawarankab.bps.go.id>

**ULASAN****DESCRIPTION****Kependudukan**

Berdasarkan proyeksi penduduk, jumlah penduduk Kabupaten Pesawaran pada tahun 2019 sebanyak 444,38 ribu jiwa yang terdiri atas 228,52 ribu jiwa penduduk laki-laki dan 215,86 ribu jiwa penduduk perempuan

Kepadatan penduduk di Kabupaten Pesawaran tahun 2019 mencapai 378,59 jiwa/km<sup>2</sup>. Kepadatan Penduduk di 11 kecamatan cukup beragam dengan kepadatan penduduk tertinggi terletak di kecamatan Gedong Tataan dengan kepadatan sebesar 1.127,09 jiwa/km<sup>2</sup> dan terendah di Kecamatan Punduh Pidada sebesar 147,95 jiwa/km<sup>2</sup>.

**Ketenagakerjaan**

Jumlah Angkatan Kerja di Kabupaten Pesawaran di Kabupaten Pesawaran Berdasarkan Survei Ketenagakerjaan Nasional 2019 adalah sebesar 217.392 jiwa. Penduduk yang bekerja di Kabupaten Pesawaran sebesar 208.785 jiwa dan pengangguran terbuka sebesar 9.607 jiwa.

**Population**

*Based population projections, Pesawaran Regency population for 2019 were 444,38 thousand people consisting of 228,52 thousand inhabitants of the male and 215,86 thousand female population people.*

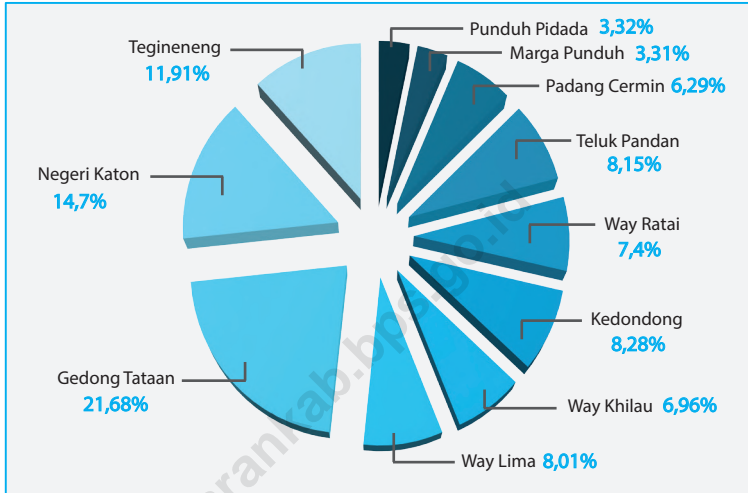
*Population density of Pesawaran Regency in 2019 reached 378,59 people/km<sup>2</sup>. Population density in 11 sub districts are quite diverse with the highest population density of sub district is located in the sub district Gedong Tataan with the number of density are 1.127,09 people/km<sup>2</sup> and the lowest in sub district Punduh Pidada with 147,95 people/km<sup>2</sup>.*

**Employment**

*The number of the Labor Force in Pesawaran Regency in Pesawaran Regency Based on the 2019 National Labor Survey was 217,392 inhabitants. The population working in Pesawaran Regency is 208,785 people and open unemployment is 9,607 people*

**Gambar 3.1**  
**Figures**

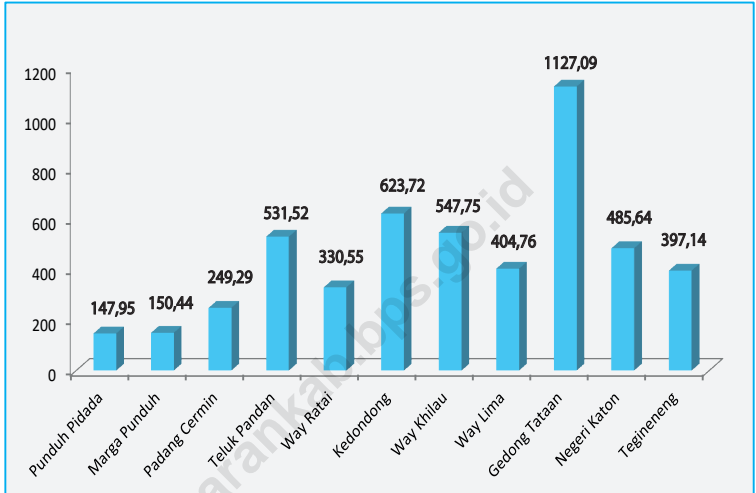
**Persentase Penduduk menurut Kecamatan terhadap Total Populasi Kabupaten Pesawaran, 2019**  
**Percentage Population by Subdistrict to Total Population of Pesawaran Regency, 2019**



Sumber/Source : Dinas Kependudukan dan Pencatatan Sipil Kabupaten Pesawaran/Population and Civil Registration Agency of Pesawaran Regency

**Gambar 3.2**  
**Figures**

**Kepadatan Penduduk per km<sup>2</sup> menurut Kecamatan di Kabupaten Pesawaran, 2019**  
**Population Density per sq.km by Subdistrict in Pesawaran Regency, 2019**



Sumber/Source : Dinas Kependudukan dan Pencatatan Sipil Kabupaten Pesawaran/Population and Civil Registration Agency of Pesawaran Regency

**3.1 PENDUDUK  
POPULATION**

**Tabel 3.1.1 Penduduk, Laju Pertumbuhan Penduduk per Tahun, Distribusi Persentase Penduduk, Kepadatan Penduduk, Rasio Jenis Kelamin Penduduk Menurut Kecamatan, 2019**  
*Population, Annual Population Growth Rate, Percentage Distribution of Population, Population Density, and Population Sex Ratio by Subdistrict, 2019*

<b>Kecamatan Subdistrict</b>	<b>Penduduk (ribu) Population (thousand)</b>	<b>Laju Pertumbuhan Penduduk per Tahun 2018–2019 *) Annual Population Growth Rate (%) 2018–2019 *)</b>
(1)	(2)	(3)
1. Punduh Pidada	16 747	0,32
2. Marga Punduh	16 699	0,34
3. Padang Cermin	31 745	1,49
4. Teluk Pandan	41 108	1,50
5. Way Ratai	37 336	1,49
6. Kedondong	41 789	0,55
7. Way Khilau	35 116	0,54
8. Way Lima	40 407	0,37
9. Gedong Tataan	109 395	1,41
10. Negeri Katon	74 153	0,73
11. Tegineneng	60 072	0,46
<b>Pesawaran</b>		
Hasil Registrasi/Registration Result	<b>504 567</b>	...
Hasil Proyeksi <sup>1</sup> /Projection Result	<b>444 380</b>	<b>0,95</b>

Lanjutan Tabel/Continued Table 3.1.1

Kecamatan Subdistrict	Persentase Penduduk Percentage of Total Population	Kepadatan Penduduk per km <sup>2</sup> Population Density per sq.km
(1)	(7)	(8)
1. Punduh Pidada	3,32	147,95
2. Marga Punduh	3,31	150,44
3. Padang Cermin	6,29	249,29
4. Teluk Pandan	8,15	531,52
5. Way Ratai	7,40	330,55
6. Kedondong	8,28	623,72
7. Way Khilau	6,96	547,75
8. Way Lima	8,01	404,76
9. Gedong Tataan	21,68	1 127,09
10. Negeri Katon	14,70	485,64
11. Tegineneng	11,91	397,14
<b>Pesawaran</b>		
Hasil Registrasi/Registration Result	<b>100,00</b>	<b>429,87</b>
Hasil Proyeksi <sup>1</sup> /Projection Result	<b>100,00</b>	<b>378,59</b>

Lanjutan Tabel/*Continued Table 3.1.1*

Kecamatan Subdistrict	Rasio Jenis Kelamin Population Sex Ratio
(1)	(11)
1. Punduh Pidada	107,78
2. Marga Punduh	108,04
3. Padang Cermin	109,77
4. Teluk Pandan	107,67
5. Way Ratai	108,10
6. Kedondong	105,92
7. Way Khilau	106,42
8. Way Lima	104,89
9. Gedong Tataan	105,58
10. Negeri Katon	106,58
11. Tegineneng	106,06
<b>Pesawaran</b>	
Hasil Registrasi/ <i>Registration Result</i>	<b>106,58</b>
Hasil Proyeksi <sup>1</sup> / <i>Projection Result</i>	<b>105,86</b>

Catatan/*Note*: <sup>1</sup>Data dari Hasil Proyeksi Penduduk Indonesia 2015–2045 (Pertengahan tahun/Juni)/*Data from the result of Indonesia Population Projection 2015–2045 (mid year/June)*

\*) Laju pertumbuhan penduduk 2018-2019 tidak dapat ditampilkan karena terdapat pembersihan data penduduk pada tahun 2019

Sumber/*Source*: Dinas Kependudukan dan Pencatatan Sipil Kabupaten Pesawaran/*Population and Civil Registration Agency of Pesawaran Regency*

### 3.2 KETENAGAKERJAAN EMPLOYMENT

**Tabel 3.2.1** Jumlah Penduduk Berumur 15 Tahun Keatas Menurut Jenis Kegiatan Selama Seminggu yang Lalu dan Jenis Kelamin di Kabupaten Pesawaran, 2019  
*Population Aged 15 Years and Over by Type of Activity During The Previous Week and Sex in Pesawaran Regency, 2019*

Kegiatan Utama <i>Main Activity</i>	Jenis Kelamin/Sex		
	Laki-Laki <i>Male</i>	Perempuan <i>Female</i>	Jumlah <i>Total</i>
(1)	(2)	(3)	(4)
<b>Angkatan Kerja</b> <i>Economically Active</i>	142 587	74 805	217 392
Bekerja/ <i>Working</i>	136 548	71 237	207 785
Pengangguran Terbuka <i>Unemployment</i>	6 039	3 568	9 607
<b>Bukan Angkatan Kerja</b> <i>Economically Inactive</i>	189 627	79 706	103 226
Sekolah/ <i>Attending School</i>	13 300	12 535	25 835
Mengurus Rumah Tangga <i>Housekeeping</i>	3 341	63 142	66 483
Lainnya/ <i>Others</i>	6 879	4 029	10 908
<b>Jumlah/Total</b>	166 107	15 4511	320 618

Sumber/Source: BPS, Survei Angkatan Kerja Nasional (Sakernas) Agustus/BPS-Statistics Indonesia, August National Labor Force Survey



**Tabel** 3.2.2  
**Table**

**Penduduk Berumur 15 Tahun ke Atas Menurut Pendidikan Tertinggi yang Ditamatkan dan Jenis Kegiatan Selama Seminggu yang Lalu di Kabupaten Pesawaran, 2019**  
*Population 15 Years of Age and Over by Educational Attainment and Type of Activity During the Previous Week in Pesawaran Regency, 2019*

Pendidikan Tertinggi yang Ditamatkan <sup>1</sup> <i>Educational Attainment<sup>1</sup></i>	Angkatan Kerja/ <i>Economically Active</i>			Persentase Bekerja terhadap Angkatan Kerja <i>Percentage of Working to Economically Active</i>
	Bekerja <i>Working</i>	Pengangguran <sup>2</sup> <i>Unemployment<sup>2</sup></i>	Jumlah Angkatan Kerja <i>Total of Economically Active</i>	
(1)	(2)	(3)	(4)	(5)
0	85 343	1 204	86 547	98,61
1	48 617	2 298	50 915	95,49
2	59 857	5 625	65 482	91,41
3	13 968	480	14 448	96,68
<b>Jumlah/Total</b>	207 785	9 607	217 392	95,58

Lanjutan Tabel/Continued Table 3.2.2

Pendidikan Tertinggi yang Ditamatkan <sup>1</sup> Educational Attainment <sup>1</sup>	Bukan Angkatan Kerja Not Economically Active	Jumlah Total	Persentase Angkatan Kerja terhadap Penduduk Usia Kerja Percentage of Economically Active to Working Age Population
(1)	(6)	(7)	(8)
0	42 901	129 448	66,86
1	33 006	83 921	60,67
2	24 652	90 134	72,65
3	2 667	17 115	84,42
<b>Jumlah/Total</b>	<b>103 226</b>	<b>320 618</b>	<b>67,80</b>

- Catatan/Note:
- <sup>1</sup>
0. ≤ Sekolah Dasar (SD)/≤ Primary School
  1. Sekolah Menengah Pertama/Junior High School
  2. Sekolah Menengah Atas/Senior High School
  3. Perguruan Tinggi/Collage
- <sup>2</sup>
1. Mencari pekerjaan/Looking for work
  2. Mempersiapkan usaha/Establishing a new business/firm
  3. Merasa tidak mungkin mendapat pekerjaan/Hopeless of job
  4. Sudah punya pekerjaan tetapi belum mulai bekerja/Have a job in future start

Sumber/Source: BPS, Survei Angkatan Kerja Nasional (Sakernas) Agustus/BPS-Statistics Indonesia, August National Labor Force Survey

**Tabel**  
**Table** 3.2.3

**Penduduk Berumur 15 Tahun Ke Atas yang Bekerja Selama Seminggu yang Lalu Menurut Status Pekerjaan Utama dan Jenis Kelamin di Kabupaten/Kota XXX, 2019**  
*Population 15 Years of Age and Over who Worked During The Previous Week by Main Employment Status and Sex in XXX Regency, 2019*

<b>Status Pekerjaan Utama</b> <b>Main Employment Status</b>	<b>Laki-Laki</b> <b>Male</b>	<b>Perempuan</b> <b>Female</b>	<b>Jumlah</b> <b>Total</b>
(1)	(2)	(3)	(4)
Berusaha sendiri <i>Own account worker</i>	29 017	13 651	42 668
Berusaha dibantu buruh tidak tetap/buruh tidak dibayar <i>Employer assisted by temporary worker/unpaid worker</i>	32 735	12 999	45 734
Berusaha dibantu buruh tetap/buruh dibayar <i>Employer assisted by permanent worker/paid worker</i>	6 228	1 139	7 367
Buruh/Karyawan/Pegawai/ <i>Employee</i>	33 066	14 647	47 713
Pekerja bebas <i>Casual worker</i>	6 789	2 620	9 409
Pekerja keluarga/tak dibayar <i>Family worker/unpaid worker</i>	15 913	2 213	18 126
<b>Jumlah/Total</b>	<b>136 548</b>	<b>71 237</b>	<b>207 785</b>

Sumber/Source: BPS, Survei Angkatan Kerja Nasional (Sakernas) Agustus/BPS-Statistics Indonesia, August National Labor Force Survey



# SOSIAL DAN KESEJAHTERAAN RAKYAT

## SOCIAL AND WELFARE



**Jumlah  
Desa/Kelurahan  
yang memiliki  
Fasilitas  
Pendidikan**

Number of villages  
having  
educational facilities





**PENJELASAN TEKNIS**

1. Jalur Pendidikan di Indonesia terdiri atas 1) pendidikan formal, 2) pendidikan nonformal, dan 3) pendidikan informal yang ketiganya dapat saling melengkapi dan memperkaya (Undang-Undang No. 20 Tahun 2013 tentang Sistem Pendidikan Nasional).
2. Jenjang Pendidikan Formal terdiri atas pendidikan dasar, pendidikan menengah, dan pendidikan tinggi. Jenis pendidikan yang diajarkan mencakup pendidikan umum, kejuruan, akademik, profesi, vokasi, keagamaan, dan khusus.
  - a. Pendidikan Dasar berbentuk Sekolah Dasar (SD) dan Madrasah Ibtidaiyah (MI) atau bentuk lain yang sederajat serta Sekolah Menengah Pertama (SMP) dan Madrasah Tsanawiyah (MTs), atau bentuk lain yang sederajat.
  - b. Pendidikan Menengah berbentuk Sekolah Menengah Atas (SMA), Madrasah Aliyah (MA), Sekolah Menengah Kejuruan (SMK), dan Madrasah Aliyah Kejuruan (MAK), atau bentuk lain yang sederajat.
  - c. Pendidikan Tinggi merupakan jenjang pendidikan setelah pendidikan menengah yang mencakup program pendidikan diploma, sarjana, magister, spesialis, dan doktor yang diselenggarakan oleh perguruan tinggi. Perguruan tinggi dapat berbentuk akademi, politeknik, sekolah tinggi, institut, atau universitas.

**TECHNICAL NOTES**

1. *The Education System in Indonesia consists of 1) a formal education, 2) non-formal education, and 3) informal education that all three can be complementary and enriching (Law No. 20 Year 2013 about The National Education System).*
2. *The Formal Education Level consists of primary education, secondary education, and high education. The kind of education that taught consists of general education, vocational, academic, professional, religious, and specific education*
  - a. *The Primary Education consists of Elementary School and Islamic Elementary School or other equivalent forms and Junior High School and MTs, or other equivalent forms.*
  - b. *The Secondary Education consists of the senior high school, MA, Vocational School, and Vocational Madrasah Aliyah, or other equivalent forms.*
  - c. *The High Education consists of the education level after the secondary education that consists of diplomas, bachelor, master, specialist, and doctoral degrees that are held by the college. The colleges can be academy, polytechnic, high school, institute, or university.*

3. Rumah Sakit adalah tempat pemeriksaan dan perawatan kesehatan, biasanya berada di bawah pengawasan dokter/tenaga medis, yang melayani penderita yang sakit untuk berobat rawat jalan atau rawat inap.
  4. Rumah Sakit Bersalin adalah rumah sakit khusus untuk persalinan, dilengkapi pelayanan spesialis pemeriksaan kehamilan, persalinan, rawat inap dan rawat jalan ibu dan anak yang berada di bawah pengawasan dokter spesialis kandungan.
  5. Rumah Bersalin adalah sarana pelayanan kesehatan dengan izin sebagai rumah bersalin, dilengkapi pelayanan pemeriksaan kehamilan, persalinan serta pemeriksaan ibu dan anak yang berada di bawah pengawasan bidan senior.
  6. Poliklinik adalah sarana kesehatan yang dipakai untuk pelayanan berobat jalan, biasanya berada di bawah pengawasan dokter/tenaga medis.
  7. Puskesmas (Pusat Kesehatan Masyarakat) adalah unit pelaksana teknis dinas kesehatan kabupaten/ kota yang mempunyai fungsi utama sebagai penyelenggara pelayanan kesehatan tingkat pertama. Wilayah kerja puskesmas maksimal adalah satu kecamatan dan untuk dapat menjangkau wilayah kerjanya, puskesmas mempunyai jaringan pelayanan yang meliputi unit Puskesmas Pembantu (Pustu), unit Puskesmas Keliling (Puskel),
3. *Hospital is a place for health check, usually controlled/supervised by doctors/medical personnel to serve the ill patients to get outpatient or inpatient treatment services.*
  4. *Maternity Hospital is a specialized hospital for childbirth, has specialist inspection service to pregnancy, childbirth, hospitalization and outpatient for mothers and children that is under the supervision of an obstetrician*
  5. *Maternity House is health care facility with a license as a maternity house, equipped with prenatal care, childbirth and examination of mothers and children which is under the supervision of a senior midwife.*
  6. *Polyclinic is a health facility in which to get outpatient services, usually under the control of doctor/medical personnel.*
  7. *Public Health Center is technical implementation unit of regency health department that have the primary function as a first-level health care providers. The working area standard of public health center is one district and to reach their working areas, public health centers have a service network covering subsidiary of public health center, mobile public health center units, and midwife units (Regulation of the Minister of Health of Indonesia Number 75 Year 2014 about Public Health*



dan unit bidan desa/komunitas (Peraturan Menteri Kesehatan RI No. 75 Tahun 2014 Tentang Pusat Kesehatan Masyarakat).

8. Apotek adalah suatu tempat tertentu yang digunakan untuk melakukan pekerjaan kefarmasian, dan penyaluran/ penjualan obat atau bahan farmasi dan perbekalan kesehatan lainnya kepada masyarakat yang dikelola oleh tenaga apoteker (Peraturan Menteri Kesehatan RI No. 1332 Tahun 2002 Tentang Perubahan Atas Peraturan Menteri Kesehatan RI No. 922/MENKES/PER/X/1993 Tentang Ketentuan dan Tata Cara Pemberian Izin Apotek).

Center).

8. *Pharmacy is a specific place that is used for pharmaceutical jobs, and distribution/sale of drugs/ pharmaceuticals and other medical supplies to people that are administered by trained pharmacist (Regulation of the Minister of Health of Indonesia Number 1332 Year 2002 about the Changes of Regulation of the Minister of Health of Indonesia Number 922/MENKES/PER/X/1993 about Pro-vision and Procedures for Administration of Licensed Pharmacies).*

**ULASAN****DESCRIPTION****Pendidikan**

Jumlah Taman Kanak-Kanak (TK)/ Raudatul Athfal (RA) di Kabupaten Pesawaran Tahun 2019 sebanyak 188 yang terdiri dari 2 TK negeri, 134 TK swasta, dan 52 RA Swasta. Jumlah siswa TK dan RA adalah sebanyak 5.099 dan 2.476 orang dengan jumlah guru sebanyak 550 dan 232 orang.

Jumlah Sekolah Dasar (SD)/ Madrasah Ibtidaiyah (MI) di Kabupaten Pesawaran Tahun 2019 sebanyak 359 yang terdiri dari 265 SD negeri, 11 SD swasta, 83 MI. Jumlah siswa SD dan MI adalah sebanyak 37.358 siswa dan 8.842 siswa, dengan jumlah guru sebanyak 2.907 dan 756 orang.

Jumlah Sekolah Menengah Pertama (SMP)/Madrasah Tsanawiyah (MTS) di Kabupaten Pesawaran Tahun 2019 sebanyak 114 yang terdiri dari 35 SMP negeri, 23 SMP swasta, dan 56 MTS. Jumlah siswa SMP dan MTS adalah sebanyak 13.508 dan 8.758 orang dengan jumlah guru sebanyak 1.079 orang dan 806 orang.

**Education**

*Number of Kindergarten (TK)/ Raudatul Athfal (RA) in Pesawaran Regency 2019 is 188 schools, that consists of 2 state, 134 private kindergarten, and 52 private RA. The number of kindergarten and RA students as many as 5.099 and 2.476 people with the number of teachers as many as 550 and 232 people.*

*Number of elementary schools (SD)/ Madrasah Ibtidaiyah (MI) in Pesawaran District in 2019 was 359 consisting of 265 public elementary schools, 11 private elementary schools, 83 MI. The number of elementary and MI students is 37,358 students and 8,842 students, with 2,907 and 756 teachers.*

*Number of junior high schools (SMP) / Madrasah Tsanawiyah (MTS) in Pesawaran District in 2019 was 114, consisting of 35 public junior high schools, 23 private junior high schools, and 56 MTS. The number of SMP and MTS students is 13,508 and 8,758 people with a total of 1,079 teachers and 806 people*

Jumlah Sekolah Menengah Atas (SMA)/Masdrasah Aliyah di Kabupaten Pesawaran Tahun 2019 sebanyak 43 yang terdiri dari 13 SMA negeri, 7 SMA swasta, 1 MA Negeri, dan 22 MA Swasta. Jumlah siswa SMA dan MA adalah sebanyak 6.094 orang dan 3.259 orang, dengan jumlah guru sebanyak 472 orang dan 325 orang.

Jumlah Sekolah Menengah Khusus (SMK) di Kabupaten Pesawaran Tahun 2019 sebanyak 13 yang terdiri dari 4 SMK negeri dan 9 SMK swasta. Jumlah siswa SMK adalah sebanyak 5.444 orang dengan jumlah guru sebanyak 363 orang.

*Number of Senior High Schools (SMA) / Masdrasah Aliyah in Pesawaran District in 2019 was 43 consisting of 13 public high schools, 7 private high schools, 1 public MA, and 22 private MAs. The number of high school and MA students is 6,094 people and 3,259 people, with the number of teachers as many as 472 people and 325 people.*

*Number of Special High Schools (SMKs) in Pesawaran District in 2019 is 13 consisting of 4 public SMKs and 9 private SMKs. The number of vocational students is as many as 5,444 people with 363 teachers.*

### **Agama**

Sebagian besar penduduk Kabupaten Pesawaran memeluk agama Islam. Adapun tempat-tempat peribadatan di Kabupaten Pesawaran adalah 634 masjid, 24 gereja, 2 pura, dan 13 vihara.

### **Religion**

*Most residents of Pesawaran Regency embraced Islam. As for the places of worship in Pesawaran Regency are 634 mosques, 24 churches, two temples and 13 monasteries.*

### **Kemiskinan**

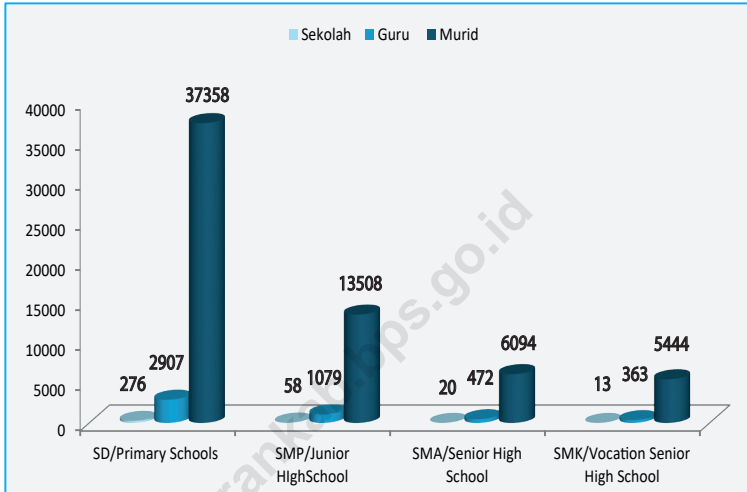
Garis Kemiskinan di Kabupaten Pesawaran pada tahun 2019 adalah sebesar 372.649 rupiah perkapita perbulan. Persentase penduduk miskin di Kabupaten Pesawaran adalah sebesar 15,19 persen. Indeks kedalaman kemiskinan di Kabupaten Pesawaran adalah sebesar 2,87 dan indeks keparahan kemiskinan adalah sebesar 0,71

### **Poverty**

*The Poverty Line in Pesawaran Regency in 2019 is 372,649 rupiah per capita per month. The percentage of poor people in Pesawaran Regency is 15.19 percent. The poverty depth index in Pesawaran Regency was 2.87 and the poverty severity index was 0.71*

**Gambar** 4.1  
**Figures**

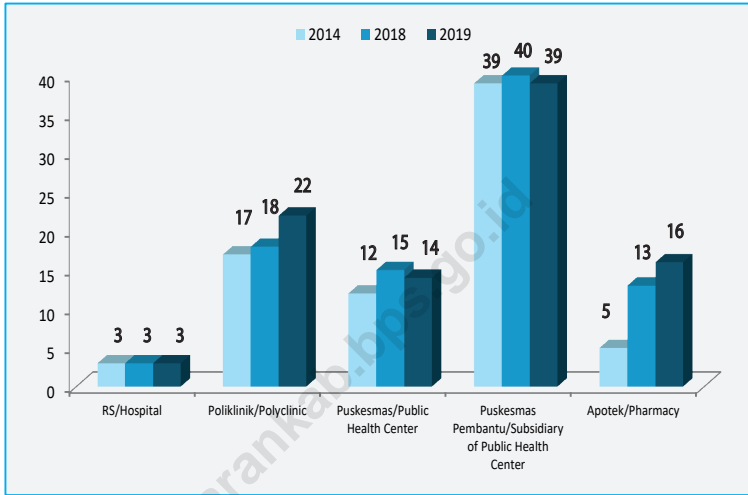
**Jumlah Sekolah, Guru, Murid di Kabupaten Pesawaran, 2019**  
**Number of Schools, Teachers, and Pupils in Pesawaran Regency, 2019**



Sumber/Source : Kementerian Pendidikan dan Kebudayaan, Data Semester Ganjii/Ministry of Educations and Culture, Odd Semester Data

**Gambar** 4.2  
**Figures**

**Jumlah Desa<sup>1</sup>/Kelurahan yang Memiliki Sarana Kesehatan di Kabupaten Pesawaran, 2014-2019**  
**Number of Villages<sup>1</sup>/Kelurahan Having Health Facilities in Pesawaran Regency, 2014-2019**



Sumber/Source : BPS, Pendataan Potensi Desa (Podes)/BPS-Statistics Indonesia, Village Potential Data Collecting

#### 4.1 PENDIDIKAN EDUCATION

**Tabel**  
**Table** 4.1.1

**Jumlah Sekolah, Guru, dan Murid Taman Kanak-Kanak (TK) di Bawah Kementerian Pendidikan dan Kebudayaan menurut Kecamatan di Kabupaten Pesawaran, 2018/2019 dan 2019/2020**  
*Number of Schools, Teachers, and Pupils in Kindergarten Under The Ministry of Education and Culture by Subdistrict in Pesawaran Regency, 2018/2019 and 2019/2020*

Kecamatan Subdistrict	Sekolah/Schools					
	Negeri Public		Swasta Private		Jumlah Total	
	2018/2019	2019/2020	2018/2019	2019/2020	2018/2019	2019/2020
(1)	(2)	(3)	(4)	(5)	(6)	(7)
1. Punduh Pidada	1	...	27	4	28	4
2. Marga Punduh	0	...	6	4	6	4
3. Padang Cermin	1	...	56	5	57	5
4. Teluk Pandan	0	...	1	9	1	9
5. Way Ratai	0	...	0	2	0	2
6. Kedondong	0	...	36	11	36	11
7. Way Khilau	1	...	24	12	25	12
8. Way Lima	2	...	31	10	33	10
9. Gedong Tataan	4	2	96	36	100	38
10. Negeri Katon	1	...	40	24	41	24
11. Tegineneng	0	...	47	17	47	17
<b>Pesawaran</b>	<b>10</b>	<b>2</b>	<b>364</b>	<b>134</b>	<b>374</b>	<b>136</b>

Lanjutan Tabel/Continued Table 4.1.1

Kecamatan Subdistrict	Guru <sup>1</sup> /Teachers <sup>1</sup>					
	Negeri Public		Swasta Private		Jumlah Total	
	2018/2019	2019/2020	2018/2019	2019/2020	2018/2019	2019/2020
(1)	(2)	(3)	(4)	(5)	(6)	(7)
1. Punduh Pidada	10	...	99	15	109	15
2. Marga Punduh	0	...	20	16	20	16
3. Padang Cermin	16	...	100	15	116	15
4. Teluk Pandan	0	...	2	35	2	35
5. Way Ratai	0	...	0	8	0	8
6. Kedondong	20	...	110	53	130	53
7. Way Khilau	10	...	75	48	85	48
8. Way Lima	8	...	101	47	109	47
9. Gedong Tataan	0	17	109	165	109	182
10. Negeri Katon	5	...	102	79	107	79
11. Tegineneng	13	...	141	69	154	69
<b>Pesawaran</b>	<b>82</b>	<b>17</b>	<b>859</b>	<b>550</b>	<b>941</b>	<b>567</b>



Lanjutan Tabel/*Continued Table 4.1.1*

Kecamatan Subdistrict	Murid/Students					
	Negeri Public		Swasta Private		Jumlah Total	
	2018/2019	2019/2020	2018/2019	2019/2020	2018/2019	2019/2020
(1)	(2)	(3)	(4)	(5)	(6)	(7)
1. Punduh Pidada	40	...	880	174	920	174
2. Marga Punduh	0	...	206	139	206	139
3. Padang Cermin	29	...	865	139	894	139
4. Teluk Pandan	0	...	14	320	14	320
5. Way Ratai	0	...	0	55	0	55
6. Kedondong	0	...	872	419	872	419
7. Way Khilau	68	...	207	408	275	408
8. Way Lima	64	...	584	436	648	436
9. Gedong Tataan	251	163	2 370	1 290	...	1 453
10. Negeri Katon	29	...	928	836	957	836
11. Tegineneng	0	...	1 118	720	1 118	720
<b>Pesawaran</b>	<b>481</b>	<b>163</b>	<b>8 044</b>	<b>4 936</b>	<b>8 525</b>	<b>5 099</b>

Catatan/Note: <sup>1</sup> Jumlah guru termasuk kepala sekolah dan guru/*The total of teachers including headmaster and teacher*

Sumber/Source: Kementerian Pendidikan dan Kebudayaan, Data Semester Ganji/*Ministry of Educations and Culture, Odd Semester Data*

**Tabel**  
**Table** 4.1.2

**Jumlah Sekolah, Guru, dan Murid Raudatul Athfal (RA)  
di Bawah Kementerian Agama menurut Kecamatan di  
Kabupaten Pesawaran, 2017/2018 dan 2018/2019**  
*Number of Schools, Teachers, and Pupils in Raudatul Athfal  
(RA) Under The Ministry of Religious Affairs by Subdistrict in  
Pesawaran Regency, 2017/2018 and 2018/2019*

Kecamatan Subdistrict	Sekolah/Schools		Guru <sup>1</sup> /Teachers <sup>1</sup>		Murid/Pupils	
	2017/2018	2018/2019	2017/2018	2018/2019	2017/2018	2018/2019
(1)	(2)	(3)	(4)	(5)	(6)	(7)
1. Punduh Pidada	3	3	-	12	-	107
2. Marga Punduh	-	-	-	-	-	-
3. Padang Cermin	10	10	-	47	-	555
4. Teluk Pandan	-	-	-	-	-	-
5. Way Ratai	-	-	-	-	-	-
6. Kedondong	7	7	-	33	-	374
7. Way Khilau	1	1	-	5	-	40
8. Way Lima	3	3	-	18	-	99
9. Gedong Tataan	7	7	-	25	-	295
10. Negeri Katon	14	14	-	58	-	736
11. Tegineneng	7	7	-	34	-	270
<b>Pesawaran</b>	<b>52</b>	<b>52</b>	<b>241</b>	<b>232</b>	<b>2 251</b>	<b>2 476</b>

Catatan/Note: <sup>1</sup> Jumlah guru termasuk kepala sekolah dan guru/The total of teachers including headmaster and teacher  
Sumber/Source: Kementerian Agama, Data Semester Ganjil/Ministry of Religious Affairs, Odd Semester Data

**Tabel**  
**Table 4.1.3**

**Jumlah Sekolah, Guru, dan Murid Sekolah Dasar (SD) di Bawah Kementerian Pendidikan dan Kebudayaan menurut Kecamatan di Kabupaten Pesawaran, 2018/2019 dan 2019/2020**

*Number of Schools, Teachers, and Pupils in Primary Schools Under The Ministry of Education and Culture by Subdistrict in Pesawaran Regency, 2018/2019 and 2019/2020*

Kecamatan Subdistrict	Sekolah/Schools					
	Negeri Public		Swasta Private		Jumlah Total	
	2018/2019	2019/2020	2018/2019	2019/2020	2018/2019	2019/2020
(1)	(2)	(3)	(4)	(5)	(6)	(7)
1. Punduh Pidada	12	12	-	-	12	12
2. Marga Punduh	8	8	1	1	9	9
3. Padang Cermin	20	20	3	3	23	23
4. Teluk Pandan	-	-	-	-	-	-
5. Way Ratai	-	-	-	-	-	-
6. Kedondong	26	26	1	1	27	27
7. Way Khilau	20	20	1	1	21	21
8. Way Lima	36	35	-	-	36	35
9. Gedong Tataan	63	63	3	4	66	67
10. Negeri Katon	46	46	-	-	46	46
11. Tegineneng	35	35	1	1	36	36
<b>Pesawaran</b>	<b>266</b>	<b>265</b>	<b>10</b>	<b>11</b>	<b>276</b>	<b>276</b>

Lanjutan Tabel/Continued Table 4.1.3

Kecamatan Subdistrict	Guru <sup>1</sup> /Teachers <sup>1</sup>					
	Negeri Public		Swasta Private		Jumlah Total	
	2018/2019	2019/2020	2018/2019	2019/2020	2018/2019	2019/2020
(1)	(2)	(3)	(4)	(5)	(6)	(7)
1. Punduh Pidada	90	112	-	-	90	112
2. Marga Punduh	71	88	5	6	76	94
3. Padang Cermin	176	191	12	14	188	205
4. Teluk Pandan	-	-	-	-	-	-
5. Way Ratai	-	-	-	-	-	-
6. Kedondong	247	255	11	10	258	265
7. Way Khilau	182	204	8	10	190	214
8. Way Lima	315	351	-	-	315	351
9. Gedong Tataan	678	724	25	46	703	770
10. Negeri Katon	473	495	-	-	473	495
11. Tegineneng	358	396	4	5	362	401
<b>Pesawaran</b>	<b>2 590</b>	<b>2 816</b>	<b>65</b>	<b>91</b>	<b>2 655</b>	<b>2 907</b>

Lanjutan Tabel/*Continued Table* 4.1.3

Kecamatan <i>Subdistrict</i>	Murid/ <i>Students</i>					
	Negeri <i>Public</i>		Swasta <i>Private</i>		Jumlah <i>Total</i>	
	2018/2019	2019/2020	2018/2019	2019/2020	2018/2019	2019/2020
(1)	(2)	(3)	(4)	(5)	(6)	(7)
1. Punduh Pidada	1 493	1 551	-	-	1 493	1 551
2. Marga Punduh	1 452	1 441	60	71	1 512	1 512
3. Padang Cermin	3 243	3 269	149	143	3 392	3 412
4. Teluk Pandan	-	-	-	-	-	-
5. Way Ratai	-	-	-	-	-	-
6. Kedondong	2 676	2 529	118	167	2 794	2 696
7. Way Khilau	2 680	2 607	84	75	2 764	2 682
8. Way Lima	3 550	3 541	-	-	3 550	3 541
9. Gedong Tataan	9 979	9 840	314	587	10 293	10 427
10. Negeri Katon	6 467	6 305	-	-	6 467	6 305
11. Tegineneng	5 160	5 207	22	25	5 182	5 232
<b>Pesawaran</b>	<b>36 700</b>	<b>36 290</b>	<b>747</b>	<b>1 068</b>	<b>37 447</b>	<b>37 358</b>

Catatan/*Note*: <sup>1</sup> Jumlah guru termasuk kepala sekolah dan guru/*The total of teachers including headmaster and teacher*

Sumber/*Source*: Kementerian Pendidikan dan Kebudayaan, Data Semester Ganjil/*Ministry of Educations and Culture, Odd Semester Data*

**Tabel**  
**Table** 4.1.4

**Jumlah Sekolah, Guru, dan Murid Madrasah Ibtidaiyah (MI) di Bawah Kementerian Agama menurut Kecamatan Menurut Kecamatan di Kabupaten Pesawaran, 2017/2018 dan 2018/2019**

**Number of Schools, Teachers, and Pupils in Madrasah Ibtidaiyah (MI) Under The Ministry of Religious Affairs by Subdistrict in Pesawaran Regency, 2017/2018 and 2018/2019**

Kecamatan Subdistrict	Sekolah/Schools		Guru/Teachers		Murid/Pupils	
	2018/2019	2019/2020	2018/2019	2019/2020	2018/2019	2019/2020
(1)	(2)	(3)	(4)	(5)	(6)	(7)
1. Punduh Pidada	3	3	-	20	-	270
2. Marga Punduh	1	1	-	12	-	181
3. Padang Cermin	21	21	-	166	-	1 762
4. Teluk Pandan	-	-	-	-	-	-
5. Way Ratai	1	1	-	8	-	125
6. Kedondong	22	22	-	217	-	2 485
7. Way Khilau	4	4	-	36	-	469
8. Way Lima	9	9	-	64	-	590
9. Gedong Tataan	6	6	-	89	-	1 117
10. Negeri Katon	7	7	-	61	-	814
11. Tegineneng	9	9	-	83	-	1 029
<b>Pesawaran</b>	<b>83</b>	<b>83</b>	<b>752</b>	<b>756</b>	<b>8 724</b>	<b>8 842</b>

Catatan/Note: <sup>1</sup> Jumlah guru termasuk kepala sekolah dan guru/The total of teachers including headmaster and teacher

Sumber/Source: Kementerian Agama, Data Semester Ganjil/Ministry of Religious Affairs, Odd Semester Data

**Tabel**  
**Table 4.1.5**

**Jumlah Sekolah, Guru, dan Murid Sekolah Menengah Pertama (SMP) di Bawah Kementerian Pendidikan dan Kebudayaan menurut Kecamatan di Kabupaten Pesawaran, 2018/2019 dan 2019/2020**  
***Number of Schools, Teachers, and Pupils in Junior High Schools Under The Ministry of Education and Culture by Subdistrict in Pesawaran Regency, 2018/2019 and 2019/2020***

Kecamatan Subdistrict	Sekolah/Schools					
	Negeri Public		Swasta Private		Jumlah Total	
	2018/2019	2019/2020	2018/2019	2019/2020	2018/2019	2019/2020
(1)	(2)	(3)	(4)	(5)	(6)	(7)
1. Punduh Pidada	3	3	1	1	4	4
2. Marga Punduh	3	3	-	-	3	3
3. Padang Cermin	3	3	2	2	5	5
4. Teluk Pandan	-	-	-	-	-	-
5. Way Ratai	-	-	-	-	-	-
6. Kedondong	3	3	1	1	4	4
7. Way Khilau	2	2	-	-	2	2
8. Way Lima	3	3	-	-	3	3
9. Gedong Tataan	7	7	6	6	13	13
10. Negeri Katon	6	6	7	7	13	13
11. Tegineneng	5	5	6	6	11	11
<b>Pesawaran</b>	<b>35</b>	<b>35</b>	<b>23</b>	<b>23</b>	<b>58</b>	<b>58</b>

Lanjutan Tabel/Continued Table 4.1.5

Kecamatan Subdistrict	Guru /Teachers <sup>1</sup>					
	Negeri Public		Swasta Private		Jumlah Total	
	2018/2019	2019/2020	2018/2019	2019/2020	2018/2019	2019/2020
(1)	(2)	(3)	(4)	(5)	(6)	(7)
1. Punduh Pidada	36	42	6	8	42	50
2. Marga Punduh	44	53	-	-	44	53
3. Padang Cermin	71	79	20	22	91	101
4. Teluk Pandan	-	-	-	-	-	-
5. Way Ratai	-	-	-	-	-	-
6. Kedondong	71	77	7	7	78	84
7. Way Khilau	47	47	-	-	47	47
8. Way Lima	77	72	-	-	77	72
9. Gedong Tataan	239	254	60	62	299	316
10. Negeri Katon	127	134	51	57	178	191
11. Tegineneng	101	115	44	50	145	165
<b>Pesawaran</b>	<b>813</b>	<b>873</b>	<b>188</b>	<b>206</b>	<b>1 001</b>	<b>1 079</b>



Lanjutan Tabel/*Continued Table 4.1.5*

Kecamatan Subdistrict	Murid/Students					
	Negeri Public		Swasta Private		Jumlah Total	
	2018/2019	2019/2020	2018/2019	2019/2020	2018/2019	2019/2020
(1)	(2)	(3)	(4)	(5)	(6)	(7)
1. Punduh Pidada	502	513	81	76	583	589
2. Marga Punduh	612	550	-	-	612	550
3. Padang Cermin	1 399	1 376	117	121	1 516	1 497
4. Teluk Pandan	-	-	-	-	-	-
5. Way Ratai	-	-	-	-	-	-
6. Kedondong	1 083	964	27	28	1 110	992
7. Way Khilau	488	513	-	-	488	513
8. Way Lima	647	617	-	-	647	617
9. Gedong Tataan	3 336	3 460	583	656	3 919	4 116
10. Negeri Katon	1 728	1 738	855	910	2 583	2 648
11. Tegineneng	1 277	1 356	695	630	1 972	1 986
<b>Pesawaran</b>	<b>11 072</b>	<b>11 087</b>	<b>2 358</b>	<b>2 421</b>	<b>13 430</b>	<b>13 508</b>

Catatan/Note: <sup>1</sup> Jumlah guru termasuk kepala sekolah dan guru/*The total of teachers including headmaster and teacher*

Sumber/Source: Kementerian Pendidikan dan Kebudayaan, Data Semester Ganjil/Ministry of Educations and Culture, Odd Semester Data

**Tabel**  
**Table** 4.1.6

**Jumlah Sekolah, Guru, dan Murid Madrasah Tsanawiyah (MTs) di Bawah Kementerian Agama menurut Kecamatan di Kabupaten Pesawaran, 2017/2018 dan 2018/2019**  
**Number of Schools, Teachers, and Pupils in Madrasah Tsanawiyah (MTs) Under The Ministry of Religious Affairs by Subdistrict in Pesawaran Regency, 2017/2018 and 2018/2019**

Kecamatan Subdistrict	Sekolah/Schools		Guru/Teachers		Murid/Pupils	
	2018/2019	2019/2020	2018/2019	2019/2020	2018/2019	2019/2020
(1)	(2)	(3)	(4)	(5)	(6)	(7)
1. Punduh Pidada	1	1	-	16	-	161
2. Marga Punduh	1	1	-	12	-	146
3. Padang Cermin	15	15	-	165	-	1 474
4. Teluk Pandan	-	-	-	-	-	-
5. Way Ratai	1	1	-	13	-	170
6. Kedondong	8	8	-	154	-	1 790
7. Way Khilau	4	4	-	43	-	403
8. Way Lima	5	5	-	84	-	891
9. Gedong Tataan	8	8	-	139	-	1 714
10. Negeri Katon	5	5	-	79	-	948
11. Tegineneng	8	8	-	101	-	1 061
<b>Pesawaran</b>	<b>56</b>	<b>56</b>	<b>772</b>	<b>806</b>	<b>7 953</b>	<b>8 758</b>

Catatan/Note: <sup>1</sup> Jumlah guru termasuk kepala sekolah dan guru/The total of teachers including headmaster and teacher  
Sumber/Source: Kementerian Agama, Data Semester Ganjil/Ministry of Religious Affairs, Odd Semester Data

**Tabel**  
**Table** 4.1.7

**Jumlah Sekolah, Guru, dan Murid Sekolah Menengah Atas (SMA) di Bawah Kementerian Pendidikan dan Kebudayaan Menurut Kecamatan di Kabupaten Pesawaran, 2018/2019 dan 2019/2020**

***Number of Schools, Teachers, and Pupils in Senior High Schools Under The Ministry of Education and Culture by Subdistrict in Pesawaran Regency, 2018/2019 and 2019/2020***

Kecamatan Subdistrict	Sekolah/Schools					
	Negeri Public		Swasta Private		Jumlah Total	
	2018/2019	2019/2020	2018/2019	2019/2020	2018/2019	2019/2020
(1)	(2)	(3)	(4)	(5)	(6)	(7)
1. Punduh Pidada	1	1	-	-	1	1
2. Marga Punduh	1	1	1	1	2	2
3. Padang Cermin	2	2	2	2	4	4
4. Teluk Pandan	-	-	-	-	-	-
5. Way Ratai	-	-	-	-	-	-
6. Kedondong	1	1	-	-	1	1
7. Way Khilau	1	1	-	-	1	1
8. Way Lima	1	1	-	-	1	1
9. Gedong Tataan	2	2	1	1	3	3
10. Negeri Katon	2	2	1	1	3	3
11. Tegineneng	2	2	2	2	4	4
<b>Pesawaran</b>	<b>13</b>	<b>13</b>	<b>7</b>	<b>7</b>	<b>20</b>	<b>20</b>

Lanjutan Tabel/Continued Table 4.1.7

Kecamatan Subdistrict	Guru <sup>1</sup> /Teachers <sup>1</sup>					
	Negeri Public		Swasta Private		Jumlah Total	
	2018/2019	2019/2020	2018/2019	2019/2020	2018/2019	2019/2020
(1)	(2)	(3)	(4)	(5)	(6)	(7)
1. Punduh Pidada	21	24	-	-	21	24
2. Marga Punduh	32	33	10	9	42	42
3. Padang Cermin	87	87	12	12	99	99
4. Teluk Pandan	-	-	-	-	-	-
5. Way Ratai	-	-	-	-	-	-
6. Kedondong	44	43	-	-	44	43
7. Way Khilau	13	13	-	-	13	13
8. Way Lima	26	22	-	-	26	22
9. Gedong Tataan	95	96	3	5	98	101
10. Negeri Katon	47	47	0	7	47	54
11. Tegineneng	56	59	13	15	69	74
<b>Pesawaran</b>	<b>421</b>	<b>424</b>	<b>38</b>	<b>48</b>	<b>459</b>	<b>472</b>

Lanjutan Tabel/*Continued Table 4.1.7*

Kecamatan <i>Subdistrict</i>	Murid/ <i>Students</i>					
	Negeri <i>Public</i>		Swasta <i>Private</i>		Jumlah <i>Total</i>	
	2018/2019	2019/2020	2018/2019	2019/2020	2018/2019	2019/2020
(1)	(2)	(3)	(4)	(5)	(6)	(7)
1. Punduh Pidada	218	208	-	-	218	208
2. Marga Punduh	573	568	59	66	632	634
3. Padang Cermin	1 377	1 396	151	159	1 528	1 555
4. Teluk Pandan	-	-	-	-	-	-
5. Way Ratai	-	-	-	-	-	-
6. Kedondong	609	633	-	-	609	633
7. Way Khilau	70	86	-	-	70	86
8. Way Lima	110	103	-	-	110	103
9. Gedong Tataan	1 158	1 201	35	21	1 193	1 222
10. Negeri Katon	661	654	55	72	716	726
11. Tegineneng	755	749	191	178	946	927
<b>Pesawaran</b>	<b>5 531</b>	<b>5 598</b>	<b>491</b>	<b>496</b>	<b>6 022</b>	<b>6 094</b>

Catatan/*Note*: <sup>1</sup> Jumlah guru termasuk kepala sekolah dan guru/*The total of teachers including headmaster and teacher*

Sumber/*Source*: Kementerian Pendidikan dan Kebudayaan, Data Semester Ganjil/*Ministry of Educations and Culture, Odd Semester Data*

**Tabel**  
**Table 4.1.8**

**Jumlah Sekolah, Guru, dan Murid Sekolah Menengah Kejuruan (SMK) di Bawah Kementerian Pendidikan dan Kebudayaan Menurut Kecamatan di Kabupaten Pesawaran, 2018/2019 dan 2019/2020**  
***Number of Schools, Teachers, and Pupils in Vocational High Schools Under The Ministry of Education and Culture by Subdistrict in Pesawaran Regency, 2018/2019 and 2019/2020***

Kecamatan Subdistrict	Sekolah/Schools					
	Negeri Public		Swasta Private		Jumlah Total	
	2018/2019	2019/2020	2018/2019	2019/2020	2018/2019	2019/2020
(1)	(2)	(3)	(4)	(5)	(6)	(7)
1. Punduh Pidada	-	-	-	-	-	-
2. Marga Punduh	-	-	-	-	-	-
3. Padang Cermin	1	1	2	2	3	2
4. Teluk Pandan	-	-	-	-	-	-
5. Way Ratai	-	-	-	-	-	-
6. Kedondong	-	-	2	2	2	2
7. Way Khilau	-	-	-	-	-	-
8. Way Lima	-	-	-	-	-	-
9. Gedong Tataan	1	1	3	3	4	3
10. Negeri Katon	1	1	1	1	2	1
11. Tegineneng	2	1	1	1	3	1
<b>Pesawaran</b>	<b>5</b>	<b>4</b>	<b>9</b>	<b>9</b>	<b>14</b>	<b>13</b>

Lanjutan Tabel/*Continued Table* 4.1.8

Kecamatan <i>Subdistrict</i>	Guru <sup>1</sup> /Teachers <sup>1</sup>					
	Negeri <i>Public</i>		Swasta <i>Private</i>		Jumlah <i>Total</i>	
	2018/2019	2019/2020	2018/2019	2019/2020	2018/2019	2019/2020
(1)	(2)	(3)	(4)	(5)	(6)	(7)
1. Punduh Pidada	-	-	-	-	-	-
2. Marga Punduh	-	-	-	-	-	-
3. Padang Cermin	60	61	30	35	90	96
4. Teluk Pandan	-	-	-	-	-	-
5. Way Ratai	-	-	-	-	-	-
6. Kedondong	-	-	27	42	27	42
7. Way Khilau	-	-	-	-	-	-
8. Way Lima	-	-	-	-	-	-
9. Gedong Tataan	59	61	51	54	110	115
10. Negeri Katon	43	49	11	11	54	60
11. Tegineneng	61	30	15	20	76	50
<b>Pesawaran</b>	<b>223</b>	<b>201</b>	<b>134</b>	<b>162</b>	<b>357</b>	<b>363</b>

Lanjutan Tabel/Continued Table 4.1.8

Kecamatan Subdistrict	Murid/Students					
	Negeri Public		Swasta Private		Jumlah Total	
	2018/2019	2019/2020	2018/2019	2019/2020	2018/2019	2019/2020
(1)	(2)	(3)	(4)	(5)	(6)	(7)
1. Punduh Pidada	-	-	-	-	-	-
2. Marga Punduh	-	-	-	-	-	-
3. Padang Cermin	897	949	242	243	1 139	1 192
4. Teluk Pandan	-	-	-	-	-	-
5. Way Ratai	-	-	-	-	-	-
6. Kedondong	-	-	649	789	649	789
7. Way Khilau	-	-	-	-	-	-
8. Way Lima	-	-	-	-	-	-
9. Gedong Tataan	843	885	935	955	1 778	1 840
10. Negeri Katon	811	844	95	90	906	934
11. Tegineneng	663	341	310	348	973	689
<b>Pesawaran</b>	<b>3 214</b>	<b>3 019</b>	<b>2 231</b>	<b>2 425</b>	<b>5 445</b>	<b>5 444</b>

Catatan/Note: <sup>1</sup> Guru yang mengajar di 2 sekolah atau lebih dihitung di masing-masing sekolah/*The teacher who taught in two schools or more counted in every school*

<sup>1</sup> Jumlah guru termasuk kepala sekolah dan guru/*The total of teachers including headmaster and teacher*

Sumber/Source: Kementerian Pendidikan dan Kebudayaan, Data Semester Ganjil/*Ministry of Educations and Culture, Odd Semester Data*



**Tabel**  
**Table** 4.1.9

**Jumlah Sekolah, Guru, dan Murid Madrasah Aliyah (MA)  
di Bawah Kementerian Agama Menurut Kecamatan, di  
Kabupaten Pesawaran, 2017/2018 dan 2018/2019**  
*Number of Schools, Teachers, and Pupils in Madrasah Aliyah  
(MA) Under the Ministry of Religious Affairs by Subdistrict in  
Pesawaran Regency, 2017/2018 dan 2018/2019*

Kecamatan Subdistrict	Sekolah/Schools		Guru/Teachers		Murid/Pupils	
	2018/2019	2019/2020	2018/2019	2019/2020	2018/2019	2019/2020
(1)	(2)	(3)	(4)	(5)	(6)	(7)
1. Punduh Pidada	1	1	-	20	-	58
2. Marga Punduh	1	1	-	14	-	26
3. Padang Cermin	8	8	-	94	-	556
4. Teluk Pandan	-	-	-	-	-	-
5. Way Ratai	1	1	-	12	-	79
6. Kedondong	4	4	-	80	-	1 226
7. Way Khilau	1	1	-	4	-	107
8. Way Lima	2	2	-	10	-	312
9. Gedong Tataan	2	2	-	41	-	567
10. Negeri Katon	1	1	-	12	-	104
11. Tegineneng	2	2	-	38	-	224
<b>Pesawaran</b>	<b>23</b>	<b>23</b>	<b>292</b>	<b>325</b>	<b>3 040</b>	<b>3 259</b>

Catatan/Note: <sup>1</sup> Jumlah guru termasuk kepala sekolah dan guru/The total of teachers including headmaster and teacher  
Sumber/Source: Kementerian Agama, Data Semester Ganjil/Ministry of Religious Affairs, Odd Semester Data

**Tabel**  
**Table** 4.1.10

**Jumlah Desa<sup>1</sup>/Kelurahan yang Memiliki Fasilitas Sekolah Menurut Kecamatan dan Tingkat Pendidikan di Kabupaten Pesawaran, 2014-2019**  
**Number of Villages<sup>1</sup> Having Educational Facilities by Subdistrict and Educational Level in Pesawaran Regency, 2014-2019**

Kecamatan Subdistrict	SD Primary School		
	2014	2018	2019
(1)	(2)	(3)	(4)
1. Punduh Pidada	8	7	7
2. Marga Punduh	7	7	7
3. Padang Cermin	30	12	12
4. Teluk Pandan	...	10	10
5. Way Ratai	...	11	11
6. Kedondong	12	12	12
7. Way Khilau	10	10	10
8. Way Lima	14	16	16
9. Gedong Tataan	19	19	19
10. Negeri Katon	19	21	21
11. Tegineneng	16	16	16
<b>Pesawaran</b>	<b>135</b>	<b>141</b>	<b>141</b>

Lanjutan Tabel/*Continued Table* 4.1.10

Kecamatan <i>Subdistrict</i>	SMP <i>Junior High School</i>		
	2014	2018	2019
(1)	(5)	(6)	(7)
1. Punduh Pidada	4	6	5
2. Marga Punduh	4	3	3
3. Padang Cermin	13	4	4
4. Teluk Pandan	...	7	8
5. Way Ratai	...	6	6
6. Kedondong	8	8	8
7. Way Khilau	5	5	5
8. Way Lima	7	8	7
9. Gedong Tataan	16	14	13
10. Negeri Katon	15	13	13
11. Tegineneng	10	13	12
<b>Pesawaran</b>	<b>82</b>	<b>87</b>	<b>84</b>

Lanjutan Tabel/*Continued Table* 4.1.10

Kecamatan Subdistrict	SMA Senior High School		
	2014	2018	2019
(1)	(8)	(9)	(10)
1. Punduh Pidada	2	3	3
2. Marga Punduh	2	2	3
3. Padang Cermin	6	1	1
4. Teluk Pandan	...	3	4
5. Way Ratai	...	4	4
6. Kedondong	2	3	4
7. Way Khilau	1	2	2
8. Way Lima	2	2	2
9. Gedong Tataan	4	3	4
10. Negeri Katon	2	3	4
11. Tegineneng	5	4	4
<b>Pesawaran</b>	<b>26</b>	<b>30</b>	<b>35</b>

Lanjutan Tabel/*Continued Table* 4.1.10

Kecamatan Subdistrict	SMK Vocational School		
	2014	2018	2019
(1)	(11)	(12)	(13)
1. Punduh Pidada	0	0	–
2. Marga Punduh	0	0	–
3. Padang Cermin	2	2	1
4. Teluk Pandan	...	1	1
5. Way Ratai	...	0	2
6. Kedondong	1	1	1
7. Way Khilau	0	0	–
8. Way Lima	0	0	–
9. Gedong Tataan	2	3	4
10. Negeri Katon	3	2	3
11. Tegineneng	4	2	2
<b>Pesawaran</b>	<b>12</b>	<b>11</b>	<b>14</b>

Lanjutan Tabel/Continued Table 4.1.10

Kecamatan Subdistrict	Perguruan Tinggi University		
	2014	2018	2019
(1)	(14)	(15)	(16)
1. Punduh Pidada	0	0	–
2. Marga Punduh	0	0	–
3. Padang Cermin	0	0	–
4. Teluk Pandan	...	0	–
5. Way Ratai	...	0	–
6. Kedondong	0	0	–
7. Way Khilau	0	0	–
8. Way Lima	0	0	–
9. Gedong Tataan	2	0	–
10. Negeri Katon	0	0	–
11. Tegineneng	0	0	–
<b>Pesawaran</b>	<b>2</b>	<b>0</b>	<b>–</b>

Catatan/Note: <sup>1</sup> Desa pada tabel ini termasuk Unit Permukiman Transmigrasi (UPT) yang masih dibina oleh kementerian terkait dan nagari di Kabupaten/Kota Sumatera Barat/Villages in this table include Transmigration Settlement Unit which is still fostered by the relevant ministries and the nagari in the Province of Sumatera Barat

Sumber/Source: BPS, Pendataan Potensi Desa (Podes)/ BPS–Statistics Indonesia, Village Potential Data Collection

**Tabel**  
**Table** 4.1.11**Angka Partisipasi Murni (APM) dan Angka Partisipasi Kasar (APK) Menurut Jenjang Pendidikan di Kabupaten Pesawaran, 2018 dan 2019**  
**Net Participation Rates and Gross Participation Rates by Educational Level in Pesawaran Regency, 2018 and 2019**

Jenjang Pendidikan Educational Level	Angka Partisipasi Murni (APM) Net Participation Rates		Angka Partisipasi Kasar (APK) Gross Participation Rates	
	2018	2019	2018	2019
(1)	(2)	(3)	(4)	(5)
SD/MI Elementary School	100,00	99,39	113,45	109,74
SMP/MTs Junior High School	83,80	83,60	90,02	88,13
SMA/SMK/MA Senior High School	65,03	65,45	85,85	92,61

Sumber/Source: BPS, Survei Sosial Ekonomi Nasional (Susenas)/BPS-Statistics Indonesia, National Socioeconomic Survey

**Tabel**  
**Table** 4.1.12

**Persentase Penduduk Berumur 15 Tahun ke Atas yang Melek Huruf Menurut Kelompok Umur di Kabupaten Pesawaran, 2018 dan 2019**  
*Percentage of Literate People Aged 15 Years and Over by Age Group in Pesawaran Regency, 2018 and 2019*

<b>Kelompok Umur</b> <b>Age Group</b>	<b>2018</b>	<b>2019</b>
(1)	(2)	(3)
15–19	100,00	100,00
20–24	100,00	100,00
25–29	100,00	100,00
30–34	100,00	100,00
35–39	99,28	100,00
40–44	99,71	99,31
45–49	100,00	99,40
50+	89,06	89,90
<b>Jumlah/Total</b>	<b>100,00</b>	<b>100,00</b>
<b>15–24</b>	<b>100,00</b>	<b>100,00</b>
<b>15–44</b>	<b>99,84</b>	<b>99,89</b>
<b>15+</b>	<b>96,94</b>	<b>97,02</b>
<b>45+</b>	<b>91,90</b>	<b>92,26</b>

Sumber/Source: BPS, Survei Sosial Ekonomi Nasional (Susenas)/BPS-Statistics Indonesia, National Socioeconomic Survey



## 4.2 KESEHATAN HEALTH

**Tabel** 4.2.1 **Jumlah Desa<sup>1</sup>/Kelurahan Yang Memiliki Sarana Kesehatan Menurut Kecamatan di Kabupaten Pesawaran, 2014-2019**  
**Number of Villages<sup>1</sup> Having Health Facilities by Subdistrict in Pesawaran Regency, 2014-2019**

Kecamatan Subdistrict	Rumah Sakit Hospital		
	2014	2018	2019
(1)	(2)	(3)	(4)
1. Punduh Pidada	0	0	–
2. Marga Punduh	0	0	–
3. Padang Cermin	0	0	–
4. Teluk Pandan	...	0	–
5. Way Ratai	...	0	–
6. Kedondong	0	0	–
7. Way Khilau	0	0	–
8. Way Lima	0	0	–
9. Gedong Tataan	3	3	3
10. Negeri Katon	0	0	–
11. Tegineneng	0	0	–
<b>Pesawaran</b>	<b>3</b>	<b>3</b>	<b>3</b>

Lanjutan Tabel/*Continued Table* 4.2.1

Kecamatan Subdistrict	Rumah Sakit Bersalin Maternity Hospital		
	2014	2018	2019
(1)	(5)	(6)	(7)
1. Punduh Pidada	0	0	–
2. Marga Punduh	0	0	–
3. Padang Cermin	0	0	–
4. Teluk Pandan	...	0	–
5. Way Ratai	...	0	–
6. Kedondong	0	0	–
7. Way Khilau	0	0	–
8. Way Lima	0	0	–
9. Gedong Tataan	0	1	–
10. Negeri Katon	0	0	–
11. Tegineneng	0	0	–
<b>Pesawaran</b>	<b>0</b>	<b>1</b>	<b>–</b>

Lanjutan Tabel/*Continued Table* 4.2.1

Kecamatan <i>Subdistrict</i>	Poliklinik <i>Polyclinic</i>		
	2014	2018	2019
(1)	(8)	(9)	(10)
1. Punduh Pidada	1	1	1
2. Marga Punduh	0	0	0
3. Padang Cermin	3	1	2
4. Teluk Pandan	...	2	2
5. Way Ratai	...	1	1
6. Kedondong	0	0	2
7. Way Khilau	0	1	1
8. Way Lima	2	1	1
9. Gedong Tataan	7	4	7
10. Negeri Katon	4	5	5
11. Tegineneng	0	2	-
<b>Pesawaran</b>	<b>17</b>	<b>18</b>	<b>22</b>

Lanjutan Tabel/Continued Table 4.2.1

Kecamatan Subdistrict	Puskesmas Public Health Center		
	2014	2018	2019
(1)	(11)	(12)	(13)
1. Punduh Pidada	1	1	1
2. Marga Punduh	0	0	1
3. Padang Cermin	3	2	1
4. Teluk Pandan	...	1	1
5. Way Ratai	...	1	1
6. Kedondong	1	1	1
7. Way Khilau	0	1	1
8. Way Lima	1	1	1
9. Gedong Tataan	2	2	2
10. Negeri Katon	2	3	2
11. Tegineneng	2	2	2
<b>Pesawaran</b>	<b>12</b>	<b>15</b>	<b>14</b>

Lanjutan Tabel/*Continued Table* 4.2.1

Kecamatan <i>Subdistrict</i>	Puskesmas Pembantu <i>Subsidiary of Public Health Center</i>		
	2014	2018	2019
(1)	(14)	(15)	(16)
1. Punduh Pidada	3	3	3
2. Marga Punduh	2	2	1
3. Padang Cermin	6	1	1
4. Teluk Pandan	...	2	2
5. Way Ratai	...	3	3
6. Kedondong	5	5	5
7. Way Khilau	3	2	3
8. Way Lima	4	4	5
9. Gedong Tataan	6	8	6
10. Negeri Katon	5	5	5
11. Tegineneng	5	5	5
<b>Pesawaran</b>	<b>39</b>	<b>40</b>	<b>39</b>

Lanjutan Tabel/Continued Table 4.2.1

Kecamatan Subdistrict	Apotek Pharmacy		
	2014	2018	2019
(1)	(17)	(18)	(19)
1. Punduh Pidada	0	0	–
2. Marga Punduh	0	0	–
3. Padang Cermin	0	1	1
4. Teluk Pandan	...	1	1
5. Way Ratai	...	1	1
6. Kedondong	1	1	1
7. Way Khilau	0	0	1
8. Way Lima	0	0	–
9. Gedong Tataan	4	7	7
10. Negeri Katon	0	1	2
11. Tegineneng	0	1	2
<b>Pesawaran</b>	<b>5</b>	<b>13</b>	<b>16</b>

Catatan/Note: <sup>1</sup> Desa pada tabel ini termasuk Unit Permukiman Transmigrasi (UPT) yang masih dibina oleh kementerian terkait dan nagari di Provinsi Sumatera Barat/Villages in this table include Transmigration Settlement Unit which is still fostered by the relevant ministries and the nagari in the Province of Sumatera Barat

Sumber/Source: BPS, Pendataan Potensi Desa (Podes)/BPS-Statistics Indonesia, Village Potential Data Collecting

### 4.3 AGAMA DAN SOSIAL LAINNYA RELIGION AND OTHER SOCIAL AFFAIRS

**Tabel 4.3.1** Jumlah Penduduk Menurut Agama yang Dianut di Kabupaten Pesawaran, 2019  
*Population by Religion in Pesawaran Regency, 2019*

Kecamatan Subdistrict	Islam	Protestan Protestant	Katolik Catholic	Hindu	Budha Buddha	Lainnya Others
(1)	(2)	(3)	(4)	(5)	(6)	(7)
1. Punduh Pidada	19 150	127	138	11	1	-
2. Marga Punduh	19 179	14	10	7	1	-
3. Padang Cermin	38 683	425	42	2	2	-
4. Teluk Pandan	47 626	467	253	21	91	-
5. Way Ratai	44 131	199	362	2	20	-
6. Kedondong	51 485	118	2	6	10	-
7. Way Khilau	44 614	13	1	1	9	-
8. Way Lima	48 823	11	7	-	8	-
9. Gedong Tataan	95 187	1 052	268	15	106	-
10. Negeri Katon	64 406	804	1 005	302	897	-
11. Tegineneng	60 883	986	855	19	442	-
<b>Pesawaran</b>	<b>534 299</b>	<b>4 216</b>	<b>2 943</b>	<b>386</b>	<b>1 587</b>	<b>-</b>

Sumber/Source: Kementerian Agama Kabupaten Pesawaran/ Ministry of Religion of Pesawaran Regency

**Tabel**  
**Table** 4.3.2

**Jumlah Tempat Peribadatan di Kabupaten Pesawaran,  
2019**  
**Number of Places of Worship in Pesawaran Regency, 2013-  
2019**

Kecamatan Subdistrict	Masjid Mosque	Mushola Pray Room	Gereja Protestan Protestant Church	Gereja Katholik Catholic Church	Pura Temple	Vihara
(1)	(2)	(3)	(4)	(5)	(6)	(7)
1. Punduh Pidada	37	56	2	1	-	-
2. Marga Punduh	35	26	-	-	-	-
3. Padang Cermin	51	52	2	1	-	-
4. Teluk Pandan	44	46	2	2	-	1
5. Way Ratai	50	49	1	1	-	-
6. Kedondong	40	50	-	-	-	-
7. Way Khilau	39	47	-	-	-	-
8. Way Lima	52	40	-	-	-	-
9. Gedong Tataan	141	111	7	3	-	1
10. Negeri Katon	84	131	9	4	2	9
11. Tegineneng	79	96	4	5	-	1
<b>Pesawaran</b>	<b>652</b>	<b>678</b>	<b>27</b>	<b>17</b>	<b>2</b>	<b>12</b>

Sumber/Source: Kementerian Agama Kabupaten Pesawaran/ Ministry of Religion of Pesawaran Regency



**Tabel**  
**Table 4.3.3****Jumlah Desa<sup>1</sup>/Kelurahan yang Mengalami Bencana Alam<sup>2</sup> menurut Kecamatan di Kabupaten Pesawaran, 2011–2018**  
**Number of Villages<sup>1</sup> that Had Natural Disaster<sup>2</sup> by Subdistrict in Pesawaran Regency, 2011–2018**

Kecamatan Subdistrict	Banjir/Flood		
	2011	2014	2018
(1)	(2)	(3)	(4)
1. Punduh Pidada	6	4	7
2. Marga Punduh	...	0	8
3. Padang Cermin	4	6	12
4. Teluk Pandan	...	...	3
5. Way Ratai	...	...	4
6. Kedondong	5	3	6
7. Way Khilau	...	9	10
8. Way Lima	1	2	6
9. Gedong Tataan	3	1	9
10. Negeri Katon	1	0	3
11. Tegineneng	0	4	4
<b>Pesawaran</b>	<b>20</b>	<b>29</b>	<b>72</b>

Lanjutan Tabel/Continued Table 4.3.3

Kecamatan Subdistrict	Gempa Bumi/Earthquake		
	2011	2014	2018
(1)	(5)	(6)	(7)
1. Punduh Pidada	0	0	0
2. Marga Punduh	...	0	0
3. Padang Cermin	0	0	0
4. Teluk apndan	...	...	0
5. Way Ratai	...	...	0
6. Kedondong	1	0	0
7. Way Khilau	...	0	0
8. Way Lima	0	0	0
9. Gedong Tataan	0	0	0
10. Negeri Katon	0	0	0
11. Tegineneng	0	0	0
<b>Pesawaran</b>	<b>1</b>	<b>0</b>	<b>0</b>

Lanjutan Tabel/*Continued Table* 4.3.3

Kecamatan <i>Subdistrict</i>	Tanah Longsor/ <i>Landslide</i>		
	2011	2014	2018
(1)	(8)	(9)	(10)
1. Punduh Pidada	2	1	3
2. Marga Punduh	...	0	1
3. Padang Cermin	2	3	6
4. Teluk apndan	...	...	1
5. Way Ratai	...	...	4
6. Kedondong	1	1	1
7. Way Khilau	...	1	2
8. Way Lima	0	0	0
9. Gedong Tataan	0	0	0
10. Negeri Katon	0	0	0
11. Tegineneng	0	0	0
<b>Pesawaran</b>	<b>5</b>	<b>6</b>	<b>18</b>

Catatan/*Note*: <sup>1</sup> Desa pada tabel ini termasuk Unit Permukiman Transmigrasi (UPT) yang masih dibina oleh kementerian terkait dan nagari di Kabupaten/Kota Sumatera Barat/*Villages in this table are included in Transmigration Settlement Unit which is still fostered by the relevant ministries and the nagari in the Province of Sumatera Barat*

<sup>2</sup> Terjadi dalam tiga tahun terakhir sampai dengan saat pencacahan/*Occured during the last three years by the time of enumeration*

Sumber/*Source*: BPS, Pendataan Potensi Desa (Podes)/*BPS-Statistics Indonesia, Village Potential Data Collecting*

#### 4.4 KEMISKINAN POVERTY

**Tabel 4.4.1** Garis Kemiskinan, Jumlah, dan Persentase Penduduk Miskin di Kabupaten Pesawaran, 2012–2019  
*Poverty Line, Number, and Percentage of Poor People in Pesawaran Regency, 2012–2019*

Tahun Year	Garis Kemiskinan (rupiah/kapita/bulan) Poverty Line (rupiah/capita/month)	Jumlah Penduduk Miskin (ribu) Number of Poor People (thousand)	Persentase Penduduk Miskin Percentage of Poor People
(1)	(2)	(3)	(4)
2012	267 475	74,26	18,01
2013	284 897	74,60	17,86
2014	294 603	74,01	17,51
2015	305 540	75,37	17,61
2016	330 874	74,45	17,31
2017	347 215	71,64	16,48
2018	360 909	70,14	15,97
2019	372 649	67,36	15,19

Sumber/Source: .BPS, Survei Sosial Ekonomi Nasional Maret/BPS-Statistics Indonesia, March National Socioeconomic Survey

**Tabel**  
**Table** 4.4.2

**Indeks Kedalaman Kemiskinan dan Indeks Keparahan Kemiskinan di Kabupaten Pesawaran, 2012–2019**  
**Poverty Gap Index and Poverty Severity Index in Pesawaran Regency, 2012–2019**

Tahun Year	Indeks Kedalaman Kemiskinan Poverty Gap Index	Indeks Keparahan Kemiskinan Poverty Severity Index
(1)	(2)	(3)
2012	2,85	0,67
2013	2,66	0,66
2014	2,56	0,64
2015	3,12	0,75
2016	2,77	0,74
2017	3,31	0,87
2018	2,87	0,72
2019	2,87	0,71

Sumber/Source: .BPS, Survei Sosial Ekonomi Nasional Maret/BPS-Statistics Indonesia, March National Socioeconomic Survey



**LUAS DAN PRODUKSI PERKEBUNAN** 2019<sup>X</sup>  
*Plantation Area and Production*

**Luas**  
*Area*

**27,4** ribu ha  
*thousand ha*

**Produksi**  
*Production*

**29,4** ribu ton  
*thousand ton*

bentuk produksi minyak sawit/palm oil production

**Kakao**  
**Cocoa**



**Kopi**  
**Coffe**



**Luas**  
*Area*

**3,4** ribu ha  
*thousand ha*

**Produksi**  
*Production*

**1,4** ribu ton  
*thousand ton*

bentuk produksi karet kering/dry form of rubber production



**Luas**  
*Area*


**12,16** ribu ha  
*thousand ha*

**Produksi**  
*Production*

**14,98** ribu ton  
*thousand ton*

bentuk produksi koproal/the form of copra production

**Kelapa**  
**Coconut**







**PENJELASAN TEKNIS****TECHNICAL NOTES**

- |   |  |
|---|--|
| <ol style="list-style-type: none"> <li>1. Tanaman sayuran dan buah-buahan semusim</li> <li>2. Tanaman sayuran semusim adalah tanaman sumber vitamin, garam mineral dan lain-lain yang dikonsumsi dari bagian tanaman yang berupa daun, bunga, buah, dan umbinya, yang berumur kurang dari satu tahun.</li> <li>3. Tanaman buah-buahan semusim adalah tanaman sumber vitamin, garam mineral, dan lain-lain yang dikonsumsi dari bagian tanaman yang berupa buah, berumur kurang dari satu tahun, tidak berbentuk pohon/rumpun tetapi menjalar dan berbatang lunak.</li> <li>4. Tanaman buah-buahan dan sayuran tahunan</li> <li>5. Tanaman buah-buahan tahunan adalah tanaman sumber vitamin, garam mineral, dan lain-lain yang dikonsumsi dari bagian tanaman yang berupa buah dan merupakan tanaman tahunan.</li> <li>6. Tanaman sayuran tahunan adalah tanaman sumber vitamin, garam mineral, dan lain-lain yang dikonsumsi dari bagian tanaman yang berupa daun dan atau buah yang berumur lebih dari satu tahun.</li> <li>7. Tanaman biofarmaka adalah tanaman yang bermanfaat untuk obat-obatan, kosmetik, dan kesehatan yang dikonsumsi atau digunakan dari bagian-bagian tanaman seperti daun, batang, buah, umbi (rimpang) ataupun akar.</li> <li>8. Tanaman hias adalah tanaman</li> </ol> | <ol style="list-style-type: none"> <li>1. <i>Seasonal vegetable and fruit plants</i></li> <li>2. <i>Seasonal vegetable plants are plants which are the sources of vitamin, mineral salt, etc, consumed from the part of the plant in the form of leaf, flower, fruit, and root with the age of less than one year.</i></li> <li>3. <i>Seasonal fruit plants are plants which are the sources of vitamin, mineral salt, etc, consumed from the part of the plant in the form of fruits. These plants are creeps with the age of less than one year.</i></li> <li>4. <i>Annual fruit and vegetable plants</i></li> <li>5. <i>Annual fruit plants are plants which are the sources of vitamin, contained mineral salt, etc, consumed from the part of plant in the form of fruit and more than one year of age.</i></li> <li>6. <i>Annual vegetable plants are plants which are the sources of vitamin, contained mineral salt, etc, consumed from the part of the plant in the form of vegetable and more than one year of age.</i></li> <li>7. <i>Medicinal plants are plants which are useful for medicine. It is consumed from part of the plant such as leaf, flower, fruit, tuber, and root.</i></li> <li>8. <i>Ornamental plants are plants</i></li> </ol> |
|---|--|

- yang mempunyai nilai keindahan baik bentuk, warna daun, tajuk maupun bunganya, sering digunakan untuk penghias pekarangan dan lain sebagainya.
9. Luas panen tanaman hortikultura adalah luas tanaman sayuran, buah-buahan, biofarmaka, dan tanaman hias yang diambil hasilnya/dipanen pada periode pelaporan.
  10. Luas panen untuk tanaman sayuran adalah luas tanaman yang dipanen sekaligus/habis/dibongkar dan luas tanaman yang dipanen berkali-kali (lebih dari satu kali)/belum habis.
  11. Tanaman yang dipanen sekaligus/habis/dibongkar adalah tanaman yang sehabis panen langsung dibongkar/dicabut, terdiri dari bawang merah, bawang putih, bawang daun, kentang, kol/kubis, kembang kol, petsai/sawi, wortel, lobak, dan kacang merah.
  12. Tanaman yang dipanen berkali-kali/belum habis adalah tanaman yang pemanenannya lebih dari satu kali dan biasanya dibongkar apabila panen terakhir sudah tidak memadai lagi, terdiri dari: kacang panjang, cabe besar, cabe rawit, jamur, tomat, terung, buncis, ketimun, labu siam, kangkung, bayam, melon, semangka, dan blewah.
  13. Produksi hortikultura adalah hasil menurut bentuk produk dari setiap tanaman sayuran, buah-buahan, biofarmaka dan tanaman hias yang diambil berdasarkan luas yang dipanen/tanaman yang menghasilkan pada bulan/triwulan laporan.
- which have a beauty value, either in shape, colour of leaf or crown of flower, and they are often used as a yard decorator.*
9. *Harvested area of horticulture is area which vegetable, fruit, medicinal and ornamental plant of crop harvested during the period of report.*
  10. *Harvested area of vegetables is area of entirely plant harvested/demolished and plant harvested several times/undemolished.*
  11. *Entirely plants harvested/demolished are plants usually harvested once and demolished to be substituted by other plants, consisting of: shallots, garlic, leeks, potato, cabbage, cauli flower, mustard green, carrots, chinese radish, and red kidney beans.*
  12. *Plants harvested several times/undemolished are plants usually harvested more than once and demolished in the case that the last harvest was economically not profitable. They consist of: yard long beans, chili, small chili, mushroom, tomatoes, egg plant, french beans, cucumber, pumpkin/chajota, swamp cabbage, spinach, melon, watermelon, and blewah.*
  13. *Horticulture production is the standard production quantity form of vegetable, fruit, medicinal and ornamental plant based on harvested area/the number of production plants reported monthly/quarterly.*

**ULASAN****DESCRIPTION****Hortikultura**

Produksi tanaman hortikultura terbesar pada komoditi sayuran di Kabupaten Pesawaran adalah cabai dengan luas panen sebesar 992 Ha dengan produksi sebanyak 91 ribu ton. Sementara itu, produksi tanaman hortikultura terbesar pada komoditi buah-buahan adalah pisang dengan total produksi sebesar 4.991 ribu ton.

**Perkebunan**

Produksi dan luas areal tanaman perkebunan terbesar di kabupaten Pesawaran berasal dari komoditi kakao dengan total luas panen dan total produksi masing-masing sebesar 27 ribu Ha dan 29 ribu ton.

**Horticulture**

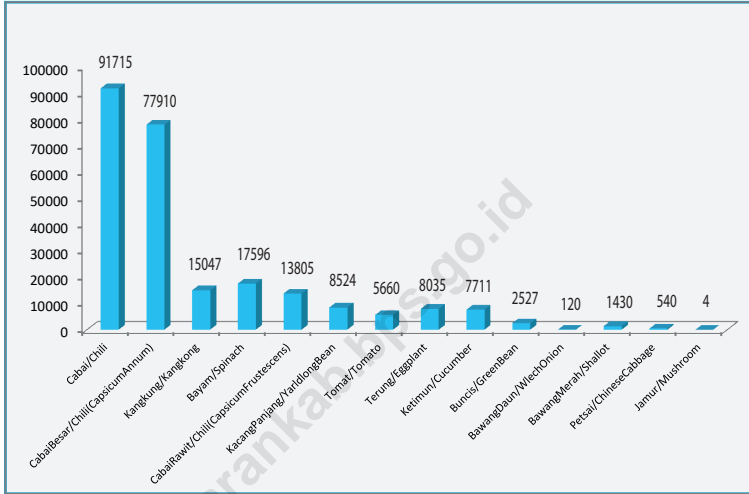
*The largest production of horticultural crops in vegetables commodity in the Pesawaran Regency is chili in 992 ha of harvested area with number of production by 91 thousand ton. Meanwhile, the biggest horticultural crop production came from fruit commodity is bananas with a total production of 4.991 thousand ton*

**Estate Crops**

*The largest production and plantation area in Pesawaran Regency comes from cocoa with each a total area harvested and total production was 29 thousand ton and 27 thousand Ha.*

**Gambar** 5.1  
**Figures**

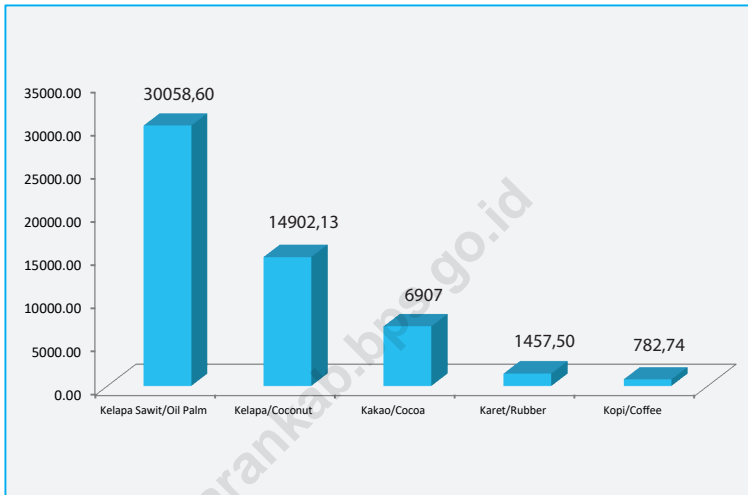
**Produksi Tanaman Sayuran dan Buah–Buahan Semusim Kabupaten Pesawaran (kuintal), 2019**  
**Production of Seasonal Vegetables and Fruits Pesawaran Regency (quintal), 2019**



Sumber/Source: BPS, Statistik Pertanian Hortikultura SPH-SBS/BPS-Statistics Indonesia, Agricultural Statistic for Horticulture SPH-SBS

**Gambar** 5.2  
**Figures**

**Produksi Perkebunan Kabupaten Pesawaran (ribu ton), 2019**  
**Production of Estates Pesawaran Regency (thousand ton), 2019**



Sumber/Source : Dinas Pertanian Kabupaten Pesawaran/ Agriculture Service of Pesawaran Regency

**5.1 HORTIKULTURA**  
**HORTICULTURE**

**Tabel** 5.1.1 **Luas Panen Tanaman Sayuran menurut Kecamatan dan Jenis Tanaman di Kabupaten Pesawaran (ha), 2018-2019**  
**Table** 5.1.1 **Harvested Area of Vegetables by Subdistrict and Kind of Plant in Pesawaran Regency (ha), 2018-2019**

Kecamatan Subdistrict	Bawang Merah/Shallot		Cabai/Chili	
	2018	2019	2018	2019
(1)	(2)	(3)	(4)	(5)
1. Punduh Pidada	2	2	44	28
2. Marga Punduh	–	–	4	5
3. Padang Cermin	–	1	24	39
4. Teluk Pandan	–	–	14	5
5. Way Ratai	3	7	343	257
6. Kedondong	2	1	12	10
7. Way Khilau	–	–	7	1
8. Way Lima	–	–	29	34
9. Gedong Tataan	–	9	25	37
10. Negeri Katon	1	–	45	93
11. Tegineneng	–	1	709	483
<b>Pesawaran</b>	<b>8</b>	<b>21</b>	<b>1 256</b>	<b>992</b>

Lanjutan Tabel/*Continued Table* 5.1.1

Kecamatan Subdistrict	Kentang/Potato		Kubis/Cabbage	
	2018	2019	2018	2019
(1)	(6)	(7)	(8)	(9)
1. Punduh Pidada	–	–	–	–
2. Marga Punduh	–	–	–	–
3. Padang Cermin	–	–	–	–
4. Teluk Pandan	–	–	–	–
5. Way Ratai	–	–	1	–
6. Kedondong	–	–	–	–
7. Way Khilau	–	–	–	–
8. Way Lima	–	–	–	–
9. Gedong Tataan	–	–	–	–
10. Negeri Katon	–	–	–	–
11. Tegineneng	–	–	–	–
<b>Pesawaran</b>	–	–	<b>1,00</b>	–

Lanjutan Tabel/*Continued Table 5.1.1*

Kecamatan Subdistrict	Petsai Chinese Cabbage		Tomat/Tomato		Bawang Putih Garlic	
	2018	2019	2018	2019	2018	2019
(1)	(10)	(11)	(12)	(13)	(14)	(15)
1. Punduh Pidada	–	–	4	3	–	–
2. Marga Punduh	–	–	1	4	–	–
3. Padang Cermin	–	–	2	4	–	–
4. Teluk Pandan	–	–	3	6	–	–
5. Way Ratai	4	7	7	9	–	–
6. Kedondong	–	–	6	11	–	–
7. Way Khilau	–	–	4	3	–	–
8. Way Lima	–	–	2	8	–	–
9. Gedong Tataan	–	–	2	7	–	–
10. Negeri Katon	–	–	5	6	–	–
11. Tegineneng	–	–	1	9	–	–
<b>Pesawaran</b>	<b>4</b>	<b>7</b>	<b>37</b>	<b>70</b>	<b>–</b>	<b>–</b>

Sumber/*Source*: BPS, Statistik Pertanian Hortikultura SPH-SBS/BPS-*Statistics Indonesia, Agricultural Statistic for Horticulture SPH-SBS*



**Tabel**  
**Table** 5.1.2

**Produksi Tanaman Sayuran menurut Kecamatan dan Jenis Tanaman di Kabupaten Pesawaran (kuintal), 2018-2019**  
**Production of Vegetables by Subdistrict and Kind of Plant in Pesawaran Regency (quintal), 2018-2019**

Kecamatan Subdistrict	Bawang Merah/Shallot		Cabai/Chili	
	2018	2019	2018	2019
(1)	(2)	(3)	(4)	(5)
1. Punduh Pidada	95	250	5 155	2 200
2. Marga Punduh	–	–	295	280
3. Padang Cermin	–	50	2 625	3 900
4. Teluk Pandan	–	–	1 795	235
5. Way Ratai	120	420	31 690	14 580
6. Kedondong	80	50	1 150	485
7. Way Khilau	–	–	540	50
8. Way Lima	–	–	3 715	4 815
9. Gedong Tataan	–	600	3 220	3 900
10. Negeri Katon	40	–	6 005	12 035
11. Tegineneng	–	60	73 560	49 235
<b>Pesawaran</b>	<b>335</b>	<b>1 430</b>	<b>129 750</b>	<b>91 715</b>

Lanjutan Tabel/Continued Table 5.1.2

Kecamatan Subdistrict	Kentang/Potato		Kubis/Cabbage	
	2018	2019	2018	2019
(1)	(6)	(7)	(8)	(9)
1. Punduh Pidada	–	–	–	–
2. Marga Punduh	–	–	–	–
3. Padang Cermin	–	–	–	–
4. Teluk Pandan	–	–	–	–
5. Way Ratai	–	–	10	–
6. Kedondong	–	–	–	–
7. Way Khilau	–	–	–	–
8. Way Lima	–	–	–	–
9. Gedong Tataan	–	–	–	–
10. Negeri Katon	–	–	–	–
11. Tegineneng	–	–	–	–
<b>Pesawaran</b>	–	–	<b>10</b>	–

Lanjutan Tabel/Continued Table 5.1.2

Kecamatan Subdistrict	Petsai Chinese Cabbage		Tomat/Tomato		Bawang Putih Garlic	
	2018	2019	2018	2019	2018	2019
(1)	(10)	(11)	(12)	(13)	(14)	(15)
1. Punduh Pidada	–	–	215	200	–	–
2. Marga Punduh	–	–	50	300	–	–
3. Padang Cermin	–	–	165	360	–	–
4. Teluk Pandan	–	–	160	400	–	–
5. Way Ratai	185	540	455	700	–	–
6. Kedondong	–	–	355	950	–	–
7. Way Khilau	–	–	265	250	–	–
8. Way Lima	–	–	105	650	–	–
9. Gedong Tataan	–	–	160	600	–	–
10. Negeri Katon	–	–	365	550	–	–
11. Tegineng	–	–	55	700	–	–
<b>Pesawaran</b>	<b>185</b>	<b>540</b>	<b>2 350</b>	<b>5 660</b>	<b>–</b>	<b>–</b>

Sumber/Source: BPS, Statistik Pertanian Hortikultura SPH-SBS/BPS-Statistics Indonesia, Agricultural Statistic for Horticulture SPH-SBS

**Tabel**  
**Table** 5.1.3

**Luas Panen Tanaman Sayuran dan Buah–Buahan Semusim  
 menurut Jenis Tanaman di Kabupaten Pesawaran (ha),  
 2018–2019**
**Harvested Area of Seasonal Vegetables and Fruits by Kind  
 of Plant in Pesawaran Regency (ha), 2018–2019**

Jenis Tanaman <i>Kind of Plants</i>	2018	2019
(1)	(2)	(3)
Sayuran/Vegetables		
Bawang Daun/ Wlech Onion	10	2
Bawang Merah/ Shallot	8	21
Bawang Putih/ Garlic	-	-
Bayam/ Spinach	193	196
Buncis/ Green Bean	16	43
Cabai Besar/ Chili (Capsicum Annum)	1 119	918
Cabai Rawit/ Chili (Capsicum Frutescens)	137	145
Cabai/ Chili	-	10
Jamur/ Mushroom	-	-
Kacang Merah/ Red Bean	60	107
Kacang Panjang/ Yardlong Bean	198	181
Kangkung/ Kangkong	2	-
Kembang Kol/ Cauliflower	-	-
Kentang/ Potato	21	94
Ketimun/ Cucumber	1	-
Kubis/ Cabbage	-	-
Labu Siam/ Chayote	-	-
Lobak/ Radish	-	-
Paprika/ Bell Pepper	4	7
Petsai/ Chinese Cabbage	34	93
Terung/ Eggplant	37	76
Tomat/ Tomato	-	-
Wortel/ Carrot		
Buah–buahan/ Fruits		
Blewah/ Cantaloupe	-	-
Melon/ Melon	-	-
Semangka/ Watermelon	-	-
Stroberi/ Strawberry	-	...

Sumber/Source: BPS, Statistik Pertanian Hortikultura SPH-SBS/BPS-Statistics Indonesia, Agricultural Statistic for Horticulture SPH-SBS

**Tabel**  
**Table** 5.1.4

**Produksi Tanaman Sayuran dan Buah–Buahan Semusim Menurut Jenis Tanaman di Kabupaten Pesawaran (kuintal), 2018–2019**  
*Production of Seasonal Vegetables and Fruits by Kind of Plant in Pesawaran Regency (quintal), 2018–2019*

Jenis Tanaman <i>Kind of Plants</i>	2018	2019
(1)	(2)	(3)
Sayuran/ Vegetables	540	120
Bawang Daun/ Wlech Onion	335	1 430
Bawang Merah/ Shallot	-	-
Bawang Putih/ Garlic	18 360	17 596
Bayam/ Spinach	840	2 527
Buncis/ Green Bean	113 950	77 910
Cabai Besar/ Chili (Capsicum Annum)	15 800	13 805
Cabai Rawit/ Chili (Capsicum Frutescens)	-	420
Cabai/ Chili	-	-
Jamur/ Mushroom	4 460	8 524
Kacang Merah/ Red Bean	16 488	15 047
Kacang Panjang/ Yardlong Bean	20	-
Kangkung/ Kangkong	-	-
Kembang Kol/ Cauliflower	1 355	7 711
Kentang/ Potato	10	-
Ketimun/ Cucumber	-	-
Kubis/ Cabbage	-	-
Labu Siam/ Chayote	-	-
Lobak/ Radish	-	-
Paprika/ Bell Pepper	-	-
Petsai/ Chinese Cabbage	185	540
Terung/ Eggplant	2 395	8 035
Tomat/ Tomato	2 350	5 660
Wortel/ Carrot	-	-
Buah–buahan/ Fruits	-	-
Blewah/ Cantaloupe	-	-
Melon/ Melon	-	-
Semangka/ Watermelon	-	-
Stroberi/ Strawberry	-	-

Sumber/Source: BPS, Statistik Pertanian Hortikultura SPH-SBS/BPS-Statistics Indonesia, Agricultural Statistic for Horticulture SPH-SBS

**Tabel**  
**Table** 5.1.5

**Luas Panen Tanaman Biofarmaka menurut Kecamatan dan Jenis Tanaman di Kabupaten Pesawaran (m<sup>2</sup>), 2018-2019**

*Harvested Area of Medicinal Plants by Subdistrict and Kind of Plant in Pesawaran Regency(m<sup>2</sup>), 2018-2019*

Kecamatan Subdistrict	Jahe/Ginger		Laos/Lengkuas/Galanga	
	2018	2019	2018	2019
(1)	(2)	(3)	(4)	(5)
1. Punduh Pidada	11	8	8	4
2. Marga Punduh	1	1	–	–
3. Padang Cermin	155	14	6	–
4. Teluk Pandan	48	8	10	5
5. Way Ratai	6 000	1 000	24	6
6. Kedondong	3	2	3	–
7. Way Khilau	2	–	2	–
8. Way Lima	6	3	4	2
9. Gedong Tataan	–	1	–	–
10. Negeri Katon	170	74	190	65
11. Tegineneng	2	–	–	1
<b>Pesawaran</b>	<b>6 398</b>	<b>1 111</b>	<b>247</b>	<b>83</b>

Lanjutan Tabel/*Continued Table* 5.1.5

Kecamatan Subdistrict	Kencur/ <i>East Indian Galangal</i>		Kunyit/ <i>Turmeric</i>	
	2018	2019	2018	2019
(1)	(6)	(7)	(8)	(9)
1. Punduh Pidada	2	2	8	5
2. Marga Punduh	1	–	2	1
3. Padang Cermin	7	2	7	2
4. Teluk Pandan	5	5	19	8
5. Way Ratai	13	5	250	54
6. Kedondong	1	2	2	2
7. Way Khilau	1	–	1	–
8. Way Lima	2	1	4	3
9. Gedong Tataan	2	1	3	2
10. Negeri Katon	110	23	76	16
11. Tegineneng	–	–	1	2
<b>Pesawaran</b>	<b>144</b>	<b>41</b>	<b>373</b>	<b>95</b>

Sumber/*Source*: BPS, Statistik Pertanian Hortikultura SPH-TBF/BPS-*Statistics Indonesia, Agricultural Statistic for Horticulture SPH-TBF*

**Tabel**  
**Table** 5.1.6.

**Produksi Tanaman Biofarmaka menurut Kecamatan dan Jenis Tanaman di Kabupaten Pesawaran (kg), 2018-2019**

*Production of Medicinal Plants by Subdistrict and Kind of Plant in Pesawaran Regency (kg), 2018-2019*

Kecamatan Subdistrict	Jahe/Ginger		Laos/Lengkuas/Galanga	
	2018	2019	2018	2019
(1)	(2)	(3)	(4)	(5)
1. Punduh Pidada	80	64	48	36
2. Marga Punduh	4	2	–	–
3. Padang Cermin	1 460	116	56	–
4. Teluk Pandan	364	72	96	32
5. Way Ratai	53 200	12 356	128	60
6. Kedondong	12	24	12	–
7. Way Khilau	8	–	8	–
8. Way Lima	44	20	16	16
9. Gedong Tataan	–	12	–	–
10. Negeri Katon	2 240	764	2 224	812
11. Tegineneng	8	–	–	12
<b>Pesawaran</b>	<b>57 420</b>	<b>13 430</b>	<b>2 588</b>	<b>968</b>



Lanjutan Tabel/*Continued Table* 5.1.6

Kecamatan Subdistrict	Kencur/ <i>East Indian Galangal</i>		Kunyit/ <i>Turmeric</i>	
	2018	2019	2018	2019
(1)	(6)	(7)	(8)	(9)
1. Punduh Pidada	6	9	48	44
2. Marga Punduh	3	–	8	2
3. Padang Cermin	56	6	60	8
4. Teluk apndan	27	24	148	60
5. Way Ratai	57	12	2 320	644
6. Kedondong	3	12	8	16
7. Way Khilau	3	–	3	–
8. Way Lima	6	6	29	12
9. Gedong Tataan	6	9	12	24
10. Negeri Katon	829	135	735	130
11. Tegineneng	–	–	4	14
<b>Pesawaran</b>	<b>996</b>	<b>213</b>	<b>3 375</b>	<b>954</b>

Sumber/*Source*: BPS, Statistik Pertanian Hortikultura SPH-TBF/BPS-*Statistics Indonesia, Agricultural Statistic for Horticulture SPH-TBF*

**Tabel**  
**Table** 5.1.7

**Luas Panen Tanaman Biofarmaka menurut Jenis Tanaman  
 di Kabupaten Pesawaran (m<sup>2</sup>), 2018–2019**  
*Harvested Area of Medicinal Plants by Kind of Plant in  
 Pesawaran Regency (m<sup>2</sup>), 2018–2019*

Jenis Tanaman Kind of Plants	2018	2019
(1)	(2)	(3)
Dlingo/Dringo/ Sweet Root/Calamus	22	2
Jahe/ Ginger	2 728	1 111
Kapulaga/ Java Cardamon	29	4
Keji Beling/Kecibeling/ Strobilanthes crispa	9	–
Kencur/ East Indian Galangal	191	41
Kunyit/ Turmeric	224	95
Laos/Lengkuas/ Galanga	346	83
Lempuyang/ Zingiber Aromaticum	58	8
Lidah Buaya/ Oliviera	43	3
Mahkota Dewa/ God's Crown	18	1
Mengkudu/Pace/ Indian Mulberry	396	52
Sambiloto/ King of Bitter	33	–
Temuireng/ Black Turmeric	39	5
Temukunci/ Chinese Keys	37	2
Temulawak/ Java Turmeric	61	7

Sumber/Source: BPS, Statistik Pertanian Hortikultura SPH-TBF/BPS-Statistics Indonesia, Agricultural Statistic for Horticulture SPH-TBF

**Tabel**  
**Table** 5.1.8

**Produksi Tanaman Biofarmaka menurut Jenis Tanaman di Kabupaten Pesawaran (kg), 2018–2019**  
**Production of Medicinal Plants by Kind of Plant in Pesawaran Regency (kg), 2018–2019**

Jenis Tanaman <i>Kind of Plants</i>	2018	2019
(1)	(2)	(3)
Dlingo/Dringo/ Sweet Root/Calamus	105	3
Jahe/ Ginger	57 420	13 430
Kapulaga/ Java Cardamon	122	10
Keji Beling/Kecibeling/ Strobilanthes crispata	45	–
Kencur/ East Indian Galangal	996	213
Kunyit/ Turmeric	3 375	954
Laos/Lengkuas/ Galanga	2 588	968
Lempuyang/ Zingiber Aromaticum	246	32
Lidah Buaya/ Oliviera	286	12
Mahkota Dewa/ God's Crown	300	12
Mengkudu/Pace/ Indian Mulberry	2 508	312
Sambiloto/ King of Bitter	182	–
Temuireng/ Black Turmeric	284	20
Temukunci/ Chinese Keys	173	3
Temulawak/ Java Turmeric	211	29

Sumber/Source: BPS, Statistik Pertanian Hortikultura SPH-TBF/BPS-Statistics Indonesia, Agricultural Statistic for Horticulture SPH-TBF

**Tabel**  
**Table** 5.1.9

**Luas Panen Tanaman Hias menurut Kecamatan dan Jenis Tanaman di Kabupaten Pesawaran (m<sup>2</sup>), 2018-2019**  
**Harvested Area of Ornamental Plants by Subdistrict and Kind of Plant in Pesawaran Regency (m<sup>2</sup>), 2018-2019**

Kecamatan Subdistrict  (1)	Anggrek/Orchid		Krisan/Chrysantemum	
	2018 (2)	2019 (3)	2018 (4)	2019 (5)
1. Punduh Pidada	-	-	...	-
2. Marga Punduh	-	-	...	-
3. Padang Cermin	9	5	...	-
4. Teluk Pandan	6	3	...	1
5. Way Ratai	16	3	...	-
6. Kedondong	-	-	...	-
7. Way Khilau	-	-	...	-
8. Way Lima	-	-	...	-
9. Gedong Tataan	-	-	...	-
10. Negeri Katon	-	-	...	-
11. Tegineneng	-	-	...	-
<b>Pesawaran</b>	<b>31</b>	<b>11</b>	<b>...</b>	<b>1</b>

Lanjutan Tabel/*Continued Table* 5.1.9

Kecamatan Subdistrict	Mawar/Rose		Sedap Malam/Tuberose	
	2018	2019	2018	2019
(1)	(6)	(7)	(8)	(9)
1. Punduh Pidada	-	-	-	-
2. Marga Punduh	-	-	-	-
3. Padang Cermin	-	2	3	2
4. Teluk Pandan	2	-	-	1
5. Way Ratai	9	2	4	2
6. Kedondong	-	-	-	-
7. Way Khilau	-	-	-	-
8. Way Lima	-	-	-	-
9. Gedong Tataan	-	-	-	-
10. Negeri Katon	-	-	-	-
11. Tegineneng	-	-	-	-
<b>Pesawaran</b>	<b>11</b>	<b>4</b>	<b>7</b>	<b>5</b>

Sumber/*Source*: BPS, Statistik Pertanian Hortikultura SPH-TH/*BPS-Statistics Indonesia, Agricultural Statistik for Horticulture SPH-TH*

**Tabel**  
**Table** 5.1.10

**Produksi Tanaman Hias menurut Kecamatan dan Jenis Tanaman di Kabupaten Pesawaran (tangkai), 2018-2019**

*Production of Ornamental Plants by Subdistrict and Kind of Plant in Pesawaran Regency (stalks), 2018-2019*

Kecamatan Subdistrict	Anggrek/ <i>Orchid</i>		Krisan/ <i>Chrysantemum</i>	
	2018	2019	2018	2019
(1)	(2)	(3)	(4)	(5)
1. Punduh Pidada	-	-	-	-
2. Marga Punduh	-	-	-	-
3. Padang Cermin	401	20	-	-
4. Teluk Pandan	225	25	-	50
5. Way Ratai	782	50	-	-
6. Kedondong	-	-	-	-
7. Way Khilau	-	-	-	-
8. Way Lima	-	-	-	-
9. Gedong Tataan	-	-	-	-
10. Negeri Katon	-	-	-	-
11. Tegineneng	-	-	-	-
<b>Pesawaran</b>	<b>1 408</b>	<b>95</b>	<b>-</b>	<b>50</b>

Lanjutan Tabel/*Continued Table* 5.1.10

Kecamatan Subdistrict	Mawar/Rose		Sedap Malam/Tuberose	
	2018	2019	2018	2019
(1)	(6)	(7)	(8)	(9)
1. Punduh Pidada	-	-	-	-
2. Marga Punduh	-	-	-	-
3. Padang Cermin	-	20	72	25
4. Teluk Pandan	45	-	-	20
5. Way Ratai	493	25	72	25
6. Kedondong	-	-	-	-
7. Way Khilau	-	-	-	-
8. Way Lima	-	-	-	-
9. Gedong Tataan	-	-	-	-
10. Negeri Katon	-	-	-	-
11. Tegineneng	-	-	-	-
<b>Pesawaran</b>	<b>538</b>	<b>45</b>	<b>144</b>	<b>70</b>

Sumber/Source: BPS, Statistik Pertanian Hortikultura SPH-TH/BPS-Statistics Indonesia, *Agricultural Statistik for Horticulture SPH-TH*

**Tabel**  
**Table** 5.1.11

**Luas Panen Tanaman Hias Menurut Jenis Tanaman di  
 Kabupaten Pesawaran (m<sup>2</sup>), 2018–2019**  
*Harvested Area of Ornamental Plants by Kind of Plant in  
 Pesawaran Regency (m<sup>2</sup>), 2018–2019*

Jenis Tanaman <i>Kind of Plants</i>	2018	2019
(1)	(2)	(3)
Adenium (Kamboja Jepang)/ Adenium obesum	23	6
Aglaonema/ Chinese evergreens	-	-
Anggrek/ Orchid	31	11
Anthurium Bunga/ Flamingo Lily Flower	11	6
Anthurium Daun/ Laceleaf	-	-
Anyelir/ Carnation	-	3
Caladium/ Heart of Jesus	-	-
Cordyline/ Cordyline	-	-
Diffenbachia/ Dumb canes	-	-
Dracaena/ Dracaena	-	-
Euphorbia/ Spurges	1	-
Gladiol/ Gladiol	-	1
Herbras/ Gerbera	3	1
Krisan/ Chrysantemum	-	1
Mawar/ Rose	11	4
Melati/ Jasmine	7	6
Monstera/ Swiss cheese plant	-	-
Pakis/ Fern	-	-
Palem/ Palm	16	8
Pedang-pedangan/ Sansevieria	-	-
Pisang-pisangan/ Heliconia	7	3
Philodendron/ Philodendron	...	-
Sedap Malam/ Tuberose	7	5
Soka/ Ixora	...	-

Sumber/Source: BPS, Statistik Pertanian Hortikultura SPH-TH/BPS-Statistics Indonesia, Agricultural Statistik for Horticulture SPH-TH



**Tabel**  
**Table** 5.1.12**Produksi Tanaman Hias Menurut Jenis Tanaman di  
Kabupaten Pesawaran (tangkai), 2018-2019**  
**Production of Ornamental Plants by Kind of Plant in  
Pesawaran Regency (stalks), 2018-2019**

Jenis Tanaman <i>Kind of Plants</i>	2018	2019
(1)	(2)	(3)
Adenium (Kamboja Jepang)/ Adenium obesum	2 450	55
Aglaonema/ Chinese evergreens	-	-
Anggrek/ Orchid	1 408	95
Anthurium Bunga/ Flamingo Lily Flower	342	62
Anthurium Daun/ Laceleaf	-	-
Anyelir/ Carnation	-	30
Caladium/ Heart of Jesus	-	-
Cordyline/ Cordyline	-	-
Diffenbachia/ Dumb canes	-	-
Dracaena/ Dracaena	-	-
Euphorbia/ Spurges	50	-
Gladiol/ Gladiol	-	20
Herbras/ Gerbera	85	25
Krisan/ Chrysantemum	-	50
Mawar/ Rose	538	45
Melati/ Jasmine	269	63
Monstera/ Swiss cheese plant	-	-
Pakis/ Fern	-	-
Palem/ Palm	59	13
Pedang-pedangan/ Sansevieria	-	-
Pisang-pisangan/ Heliconia	161	50
Philodendron/ Philodendron	-	-
Sedap Malam/ Tuberose	144	70
Soka/ Ixora	-	-

Sumber/Source: BPS, Statistik Pertanian Hortikultura SPH-TH/BPS-Statistics Indonesia, *Agricultural Statistik for Horticulture SPH-TH*

**Tabel**  
**Table** 5.1.13

**Produksi Buah-buahan Menurut Kecamatan dan Jenis Tanaman di Kabupaten Pesawaran (kuintal), 2018-2019**  
**Production of Fruits by Subdistrict and Kind of Plant in Pesawaran Regency (quintal), 2018-2019**

Kecamatan Subdistrict	Mangga/Mango		Durian/Durian	
	2018	2019	2018	2019
(1)	(2)	(3)	(4)	(5)
1. Punduh Pidada	314	897	6 697	-
2. Marga Punduh	90	466	40 466	-
3. Padang Cermin	763	869	1 038	7 279
4. Teluk Pandan	1 697	1 788	10 015	-
5. Way Ratai	502	1 075	201	5 791
6. Kedondong	6 180	7 623	1 179	-
7. Way Khilau	2 866	2 293	602	-
8. Way Lima	1 299	2 349	28 955	-
9. Gedong Tataan	3 892	-	3 715	3 640
10. Negeri Katon	284	208	302	-
11. Tegineneng	252	1 035	291	-
<b>Nama Kabupaten/Kota</b>	<b>18 139</b>	<b>18 603</b>	<b>93 461</b>	<b>16 710</b>

Lanjutan Tabel/*Continued Table* 5.1.13

Kecamatan Subdistrict	Jeruk/Orange		Pisang/Banana	
	2018	2019	2018	2019
(1)	(6)	(7)	(8)	(9)
1. Punduh Pidada	-	-	431 284	374 978
2. Marga Punduh	-	-	73 238	17 420
3. Padang Cermin	5	4	409 237	414 383
4. Teluk Pandan	6	-	288 275	604 808
5. Way Ratai	24	12	317 084	417 377
6. Kedondong	-	-	544 375	849 566
7. Way Khilau	14	-	377 057	437 822
8. Way Lima	13	-	1 191 903	1 245 550
9. Gedong Tataan	-	-	259 250	364 801
10. Negeri Katon	10	-	12 621	37 840
11. Tegineneng	500	32 000	242 331	226 573
<b>Pesawaran</b>	<b>572</b>	<b>32 016</b>	<b>4 146 655</b>	<b>4 991 118</b>

Lanjutan Tabel/*Continued Table* 5.1.13

Kecamatan Subdistrict	Pepaya/Papaya		Salak/Salacca	
	2018	2019	2018	2019
(1)	(10)	(11)	(12)	(13)
1. Punduh Pidada	98	99	658	729
2. Marga Punduh	-	-	302	644
3. Padang Cermin	269	236	481	678
4. Teluk Pandan	556	957	106	64
5. Way Ratai	433	351	1 190	1 570
6. Kedondong	411	461	114	-
7. Way Khilau	75	187	46	40
8. Way Lima	82	42	342	596
9. Gedong Tataan	834	1 165	789	-
10. Negeri Katon	74	56	52	32
11. Tegineneng	348	234	37	76
<b>Pesawaran</b>	<b>3 180</b>	<b>3 788</b>	<b>4 117</b>	<b>4 429</b>

Sumber/*Source*: BPS, Statistik Pertanian Hortikultura SPH-BST/BPS-Statistics Indonesia, *Agricultural Statistic for Horticulture SPH-BST*

**Tabel**  
**Table** 5.1.14**Produksi Buah–Buahan dan Sayuran Tahunan Menurut Jenis Tanaman di Kabupaten Pesawaran (kuintal), 2018–2019*****Production of Annual Fruits and Vegetables by Kind of Plant in Pesawaran Regency (quintal), 2018–2019***

<b>Jenis Tanaman</b> <b>Kind of Plants</b>	<b>2018</b>	<b>2019</b>	<b>Jenis Tanaman</b> <b>Kind of Plants</b>	<b>2018</b>	<b>2019</b>
(1)	(2)	(3)			
Buah–Buahan/ Fruits:			Markisa/ Marquisa	-	-
Alpukat/ Avocado	18 004	43 899	Nangka/Cempedak/ Jack Fruit	4 993	3 691
Anggur/ Grape	-	-	Nenas/ Pineapple	421	697
Apel/ Apple	-	-	Pepaya/ Papaya	3 180	3 788
Belimbing/ Star Fruit	415	987	Pisang/ Banana	4 146 655	4 991 118
Duku/Langsar/Kokosan/ Duku	21 647	8 354	Rambutan/ Rambutan	47 054	74 740
Durian/ Durian	93 461	16 710	Salak/ Salacca	4 117	4 429
Jambu Air/ Rose Apple	3 463	2 899	Sawo/Sapodilla/ Star Apple	8 417	9 702
Jambu Biji/ Guava	2 184	4 155	Sirsak/ Soursop	713	1 151
Jeruk Besar/ Pomelo	449	306	Sukun/ Bread Fruit	7 674	12 156
Jeruk Siam/Keprook/ Tangerine/Orange	572	32 016	Sayuran/ Vegetables		
Jeruk/ Orange ( Tangerine + Pomelo )			Jengkol/ Jengkol	6 491	6 716
Mangga/ Mango	18 139	18 603	Melinjo/ Melinjo	23 988	24 283
Manggis/ Mangosteen	601	360	Petai/ Twisted Cluster Bean	10 711	13 213

Sumber/Source: BPS, Statistik Pertanian Hortikultura SPH-BST/BPS-Statistics Indonesia, Agricultural Statistic for Horticulture SPH-BST

**5.2 PERKEBUNAN  
ESTATE CROPS**

**Tabel 5.2.1 Luas Areal Tanaman Perkebunan Menurut Kecamatan dan Jenis Tanaman di Kabupaten Pesawaran (ribu ha), 2018 -2019**  
*Planted Area of Estate Crops by Subdistrict and Type of Crops in Pesawaran Regency (thousand ha), 2018-2019*

Kecamatan Subdistrict	Kelapa Sawit/Oil Palm		Kelapa/Coconut	
	2018	2019	2018	2019
(1)	(2)	(3)	(4)	(5)
1. Punduh Pidada	11	11	1 578	1 578
2. Marga Punduh	6	6	1 552	1 552
3. Padang Cermin	-	-	1 769	1 769
4. Teluk Pandan	-	-	218	218
5. Way Ratai	-	-	1 523	1 530
6. Kedondong	-	-	441	441
7. Way Khilau	-	-	316	316
8. Way Lima	-	-	1 216	1 216
9. Gedong Tataan	17	17	535	528
10. Negeri Katon	456	456	1 131	1 131
11. Tegineneng	598	598	1 881	1 881
<b>Pesawaran</b>	<b>1 088</b>	<b>1 088</b>	<b>12 160</b>	<b>12 160</b>

Lanjutan Tabel/*Continued Table* 5.2.1

Kecamatan Subdistrict	Karet/Rubber		Kopi/Coffee	
	2018	2019	2018	2019
(1)	(6)	(7)	(8)	(9)
1. Punduh Pidada	-	-	876	876
2. Marga Punduh	-	-	186	186
3. Padang Cermin	-	-	307	307
4. Teluk Pandan	-	-	407	407
5. Way Ratai	88	88	420	420
6. Kedondong	200	219	105	352
7. Way Khilau	24	24	256	371
8. Way Lima	31	31	364	364
9. Gedong Tataan	91	91	94	94
10. Negeri Katon	579	603	-	-
11. Tegineneng	182	182	-	-
<b>Pesawaran</b>	<b>1 195</b>	<b>1 238</b>	<b>3 015</b>	<b>3 377</b>

Lanjutan Tabel/Continued Table 5.2.1

Kecamatan Subdistrict	Kakao/Cocoa		Lada/Pepper	
	2018	2019	2018	2019
(1)	(10)	(11)	(12)	(13)
1. Punduh Pidada	2 438	2 489	11	11
2. Marga Punduh	1 808	1 861	-	-
3. Padang Cermin	4 366	4 289	-	-
4. Teluk Pandan	1 028	1 044	24	24
5. Way Ratai	4 131	4 183	88	88
6. Kedondong	2 078	3 323	36	36
7. Way Khilau	2 078	2 122	24	24
8. Way Lima	2 587	2 560	48	48
9. Gedong Tataan	2 576	2 653	2	2
10. Negeri Katuh	1 264	1 033	-	-
11. Tegineneng	1 993	1 858	-	-
<b>Pesawaran</b>	<b>26 347</b>	<b>27 415</b>	<b>222</b>	<b>222</b>

Sumber/Source: Dinas Pertanian Kabupaten Pesawaran/ Agriculture Service of Pesawaran Regency



**Tabel**  
**Table** 5.2.2**Produksi Perkebunan Menurut Kecamatan dan Jenis Tanaman di Kabupaten Pesawaran (ribu ton), 2018-2019**  
**Production of Estate by Subdistrict and Type of Crops in Pesawaran Regency (thousand ton), 2018-2019**

Kecamatan Subdistrict	Kelapa Sawit/Oil Palm		Kelapa/Coconut	
	2018	2019	2018	2019
(1)	(2)	(3)	(4)	(5)
1. Punduh Pidada	110	132	1 641,20	1641,20
2. Marga Punduh	72	72	1 816,62	1820,15
3. Padang Cermin	-	-	2 032,50	2032,50
4. Teluk Pandan	-	-	265,37	271,52
5. Way Ratai	-	-	1 962,22	1973,17
6. Kedondong	-	-	459,80	459,80
7. Way Khilau	-	-	338,74	338,74
8. Way Lima	-	-	2 339,14	2403,86
9. Gedong Tataan	170	170	636,90	637,71
10. Negeri Katon	2 370	2 370	1 351,76	1349,54
11. Tegineneng	3 825	3 825	2 057,88	2057,88
<b>Pesawaran</b>	<b>6 547</b>	<b>6 569</b>	<b>14 902.13</b>	<b>14 986.07</b>

Lanjutan Tabel/Continued Table 5.2.2

Kecamatan Subdistrict	Karet/Rubber		Kopi/Coffee	
	2018	2019	2018	2019
(1)	(6)	(7)	(8)	(9)
1. Punduh Pidada	-	-	403,20	370,82
2. Marga Punduh	-	-	89,65	89,65
3. Padang Cermin	-	-	117	117,78
4. Teluk Pandan	-	-	158,85	158,85
5. Way Ratai	57,20	57,20	243,10	243,47
6. Kedondong	84,8	113,98	108,90	114,76
7. Way Khilau	13,58	18,34	128	154,62
8. Way Lima	8,7	27	130,05	130,05
9. Gedong Tataan	76,80	76,80	45	45
10. Negeri Katon	389	422	-	-
11. Tegineneng	153,31	153	-	-
<b>Pesawaran</b>	<b>783,39</b>	<b>868,32</b>	<b>1 423,75</b>	<b>1 425</b>

Lanjutan Tabel/*Continued Table* 5.2.2

Kecamatan Subdistrict	Kakao/Cocoa		Lada/Pepper	
	2018	2019	2018	2019
(1)	(10)	(11)	(12)	(13)
1. Punduh Pidada	2 634,65	2 634,65	8,8	8,8
2. Marga Punduh	1 928,13	1 965,10	-	-
3. Padang Cermin	4 804,51	4 862,40	-	-
4. Teluk Pandan	1 086,88	1 086,88	15,6	15,6
5. Way Ratai	4 881	5 005	96,8	96,8
6. Kedondong	2 157,10	3 778,35	32,4	32,4
7. Way Khilau	2 156,58	2 353,20	15,6	15,6
8. Way Lima	2 711,93	2 797,70	28,8	28,8
9. Gedong Tataan	2 785,25	2 942,45	1,2	1,2
10. Negeri Katon	1 271,60	920,21	-	-
11. Tegineneng	2 091,10	1 080,55	-	-
<b>Pesawaran</b>	<b>28 508,73</b>	<b>29 426,49</b>	<b>199,2</b>	<b>199,2</b>

Sumber/Source: Dinas Pertanian Kabupaten Pesawaran/ Agriculture Service of Pesawaran Regency



**PERKEMBANGAN DISTRIBUSI  
AIR PESAWARAN**

*Fluctuation of Pesawaran Water Distribution*

2019

Jumlah Air disalurkan  
1.235.322 m<sup>3</sup>

Amount of water  
distributed  
1.235.322 m<sup>3</sup>

Jumlah  
Pelanggan  
7.246

Number of  
Customers  
7.246





**PENJELASAN TEKNIS**

1. Pelanggan adalah individu atau kelompok baik rumah tangga perusahaan atau institusi non profit yang membeli air bersih dari perusahaan air bersih.
2. Air disalurkan adalah volume air bersih dari perusahaan air bersih

**TECHNICAL NOTES**

1. *Customers are individuals or groups whether household company or non-profit institutions that buy water supply from water supply establishment.*
2. *Distributed water is the volume of water supply from water supply establishment.*

<https://pesawarankab.bps.go.id>

**ULASAN****DESCRIPTION****Energi**

Jumlah pelanggan air minum di Kabupaten Pesawaran tahun 2019 adalah 7.246 pelanggan dan banyaknya air minum yang disalurkan sebanyak 1.235 ribu m<sup>3</sup>. Pelanggan terbanyak adalah dari rumah tangga yaitu sebanyak 6.683 pelanggan atau 96,86 persen dari keseluruhan pelanggan.

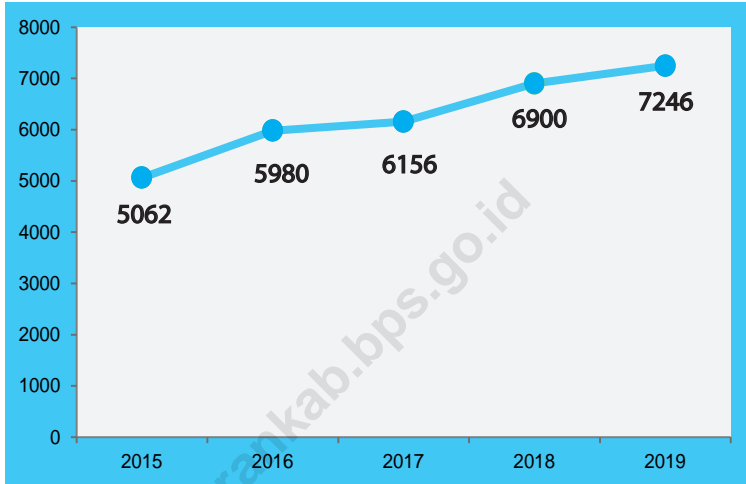
**Energy**

*The number of customers in Pesawaran Regency in 2019 was 7.246 customers and the amount of drinking water distributed was 1.235 thousand m<sup>3</sup>. Most subscribers are from households as many as 6683 customers or 96.86 percent of the total subscribers.*



**Gambar** 6.1  
**Figures**

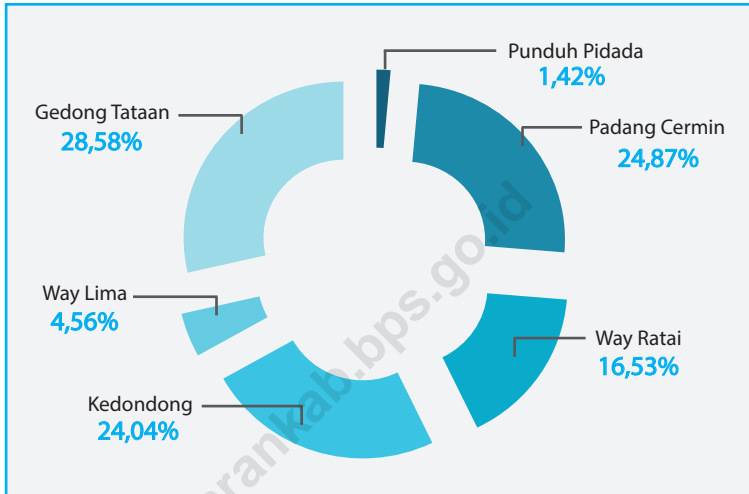
**Jumlah Pelanggan PDAM Kabupaten Pesawaran,  
2015 - 2019**  
*Number of PDAM Customer by Subdistrict in  
Pesawaran Regency, 2019*



Sumber/Source : PDAM Kabupaten Pesawaran/ Water Regional Enterprise Pesawaran Regency

**Gambar** 6.2  
**Figures**

**Distribusi Air yang Disalurkan menurut Kecamatan di Kabupaten Pesawaran, 2019**  
*Distribution of Water Distributed by Subdistrict in Pesawaran Regency, 2019*



Sumber/Source : PDAM Kabupaten Pesawaran/ Water Regional Enterprise Pesawaran Regency

**Tabel**  
**Table** 6.1

**Daya Terpasang, Produksi, dan Distribusi Listrik PT. PLN (Persero) pada Cabang/Ranting PLN Menurut Kecamatan di Kabupaten Pesawaran, 2019**  
***Installed Electricity Power, Production, and Distribution of PT. PLN (Persero) at PLN Branch by Subdistrict in Pesawaran Regency, 2019***

Kecamatan Subdistrict	Daya Terpasang Installed Electricity Power (KW)	Produksi Listrik Electricity Production (KWh)	Listrik Terjual Electricity Sold (KWh)	Dipakai Sendiri Own Used (KWh)	Susut/ Hilang Shrinkage/ Lost (KWh)
(1)	(2)	(3)	(4)	(5)	(6)
1. Punduh Pidada	...	...	...	...	...
2. Marga Punduh	...	...	...	...	...
3. Padang Cermin	...	...	...	...	...
4. Teluk Pandan	...	...	...	...	...
5. Way Ratai	...	...	...	...	...
6. Kedondong	...	...	...	...	...
7. Way Khilau	...	...	...	...	...
8. Way Lima	...	...	...	...	...
9. Gedong Tataan	...	...	...	...	...
10. Negeri Katon	...	...	...	...	...
11. Tegineneng	...	...	...	...	...
	...	...	...	...	...
<b>Nama Kabupaten/Kota</b>	...	...	...	...	...

Sumber/Source: PLN Kabupaten Pesawaran/ State Electricity Enterprise Pesawaran Regency

**Tabel**  
**Table 6.2****Jumlah Keluarga Pengguna Listrik Menurut Kecamatan di Kabupaten Pesawaran, 2019**  
**Number of Family of Electricity Users by Subdistrict in Pesawaran Regency, 2019**

Kecamatan Subdistrict	Listrik PLN	Listrik Bukan PLN	Bukan Pengguna Listrik
(1)	(4)	(5)	(6)
1. Punduh Pidada	26 865	83	51
2. Marga Punduh	9 392	48	259
3. Padang Cermin	3 949	363	57
4. Teluk Pandan	21 926	-	2
5. Way Ratai	6 948	170	42
6. Kedondong	3 605	541	222
7. Way Khilau	15 901	-	-
8. Way Lima	9 649	136	259
9. Gedong Tataan	8 472	-	122
10. Negeri Katon	10 664	-	239
11. Tegineneng	9 662	37	100
<b>Nama Kabupaten/Kota</b>	<b>127 033</b>	<b>1 378</b>	<b>1 353</b>

Sumber/Source: BPS, Pendataan Potensi Desa (Podes)/BPS-Statistics Indonesia, Village Potential Data Collecting

**Tabel**  
**Table 6.3****Jumlah Pelanggan dan Air yang Disalurkan menurut Kecamatan di Kabupaten Pesawaran, 2019**  
**Number of Customers and Distributed Water by Subdistrict in Pesawaran Regency, 2019**

<b>Kecamatan Subdistrict</b>	<b>Pelanggan Number of Customers</b>	<b>Air Disalurkan Distributed Water (m<sup>3</sup>)</b>	<b>Nilai Value (Rp)</b>
(1)	(2)	(3)	(4)
1. Punduh Pidada	131	17 560	79 376 800
2. Marga Punduh	-	-	-
3. Padang Cermin	1 719	307 214	1 573 080 600
4. Teluk Pandan	-	-	-
5. Way Ratai	1 292	204 197	978 955 020
6. Kedondong	2 065	297 003	1 382 281 240
7. Way Khilau	-	-	-
8. Way Lima	390	56 296	265 219 800
9. Gedong Tataan	1 649	353 052	2 078 234 000
10. Negeri Katon	-	-	-
11. Tegineneng	-	-	-
<b>Pesawaran</b>	<b>7 246</b>	<b>1 235 322</b>	<b>6 357 147 460</b>

Sumber/Source: PDAM Kabupaten Pesawaran/ Water Regional Enterprise Pesawaran Regency

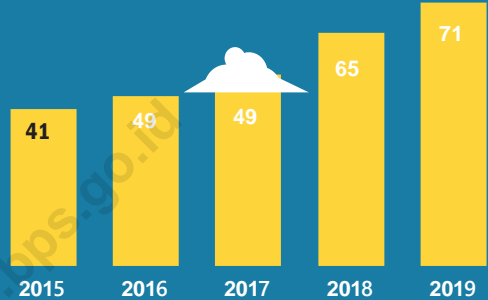


bab  
Chapter

# 07

## pariwisata TOURISM

peningkatan jumlah  
**RUMAH MAKAN**  
*Increasing Number of Restaurant*



### JUMLAH RUMAH MAKAN TERBANYAK MENURUT KECAMATAN

Most restaurant according to subdistrict

Gedong Tataan	32
Kedondong	11
Teluk Pandan	10





**PENJELASAN TEKNIS**

1. Wisatawan mancanegara (wisman) ialah setiap pengunjung yang mengunjungi suatu negara di luar tempat tinggalnya, didorong oleh satu atau beberapa keperluan tanpa bermaksud memperoleh penghasilan di tempat yang dikunjungi dan lamanya kunjungan tersebut tidak lebih dari satu tahun (12 bulan). Definisi ini mencakup 2 (dua) kategori wisatawan mancanegara yaitu :
  - a. Wisatawan (turis) ialah setiap pengunjung seperti definisi di atas yang tinggal paling sedikit 24 jam akan tetapi tidak lebih dari 1 (satu) tahun di tempat yang dikunjungi dengan maksud antara lain: berlibur rekreasi olah raga bisnis menghadiri pertemuan studi dan kunjungan dengan alasan kesehatan.
  - b. Excursionist ialah setiap pengunjung seperti definisi di atas yang tinggal kurang dari 24 jam di tempat yang dikunjungi (termasuk "Cruise passengers"). Cruise Passengers ialah setiap pengunjung yang tiba di suatu negara di mana mereka tidak menginap di akomodasi yang tersedia di negara tersebut, misalnya dengan kapal laut.
2. Rata-rata lama tinggal adalah rata-rata waktu tinggal wisatawan mancanegara di Indonesia untuk satu kali kunjungan.
3. Usaha penyediaan akomodasi adalah usaha yang menyediakan pelayanan penginapan yang dapat

**TECHNICAL NOTES**

1. *An International Visitor is any person visiting a country other than his usual place of residence for any reason other than for earning income in the country visited and the length of stay is no more than one year (12 months). This definition covers two categories of foreign visitors namely:*
  - a. *"Tourist" is any visitor staying for at least 24 hours but no more than one year in the country visited with the intention of visiting and for any of these purposes: Pleasure recreation and sports Business visiting friends and relatives missions attending meetings conferences visit for health reasons and study.*
  - b. *"Excursionist" is any visitor staying less than 24 hours in the country visited including "Cruise Passengers" i.e. visitors arriving in a country without staying in any accommodation available in the visited country.*
2. *Average length of stay is the average stay duration of foreign visitor in Indonesia for one trip.*
3. *The business of providing accommodation is a business that provides specialty services that can*

dilengkapi dengan pelayanan pariwisata lainnya. Usaha penyediaan akomodasi dapat berupa hotel, vila, pondok wisata, bumi perkemahan, persinggahan caravan, dan akomodasi lainnya yang digunakan untuk tujuan pariwisata.

4. Hotel adalah penyediaan akomodasi secara harian berupa kamar-kamar di dalam satu bangunan yang dapat dilengkapi dengan jasa pelayanan makan dan minum, kegiatan hiburan, dan atau fasilitas lainnya. Hotel terdiri dari hotel berbintang dan hotel non- bintang.
  5. Hotel bintang adalah usaha penyediaan jasa pelayanan penginapan, makan minum serta jasa lainnya bagi umum dengan menggunakan sebagian atau seluruh bangunan. Usaha ini dikelola secara komersial serta memenuhi ketentuan persyaratan sebagai hotel bintang (termasuk berlian) yang ditetapkan dalam surat keputusan instansi yang membinanya. Misalnya, hotel bintang lima, hotel bintang empat dan seterusnya.
  6. Tingkat penghunian kamar hotel adalah persentase banyaknya malam kamar yang dihuni terhadap banyaknya malam kamar yang tersedia.
  7. Rata-rata lamanya tamu menginap adalah banyaknya malam tempat tidur yang terpakai (malam tamu) dengan banyaknya tamu yang menginap di hotel atau akomodasi lainnya.
- be equipped with other tourism services. It includes hotel, villa, cottage, camping, caravan stop, and other accommodation that are used for tourism purposes.*
4. *Hotel is a daily supply of accommodation rooms within a building which can be equipped with eating and drinking services, entertainment activities, and/or other facilities. Hotel consists of a classified hotel and a non-classified hotel.*
  5. *Star hotel is the business of providing an accommodation, eating and drinking as well as other services for the public by using a building or a part of a building. It is managed commercially and meets specified requirements as a star hotel (including diamonds) set forth in the decree of fostering agency. For example, five star hotel, four star hotel, and so on.*
  6. *Room occupancy rate is the number of room-nights occupied divided by the number of room-nights available multiplied by 100 percent.*
  7. *Average length of stay is the number of bed-nights used (guest night) divided by the number of guests coming to spend the night at the accommodation.*

**ULASAN**

Banyaknya pengunjung tempat hiburan yang ada di Kabupaten Pesawaran cenderung mengalami peningkatan setiap tahunnya. Pada tahun 2019, Desa Wisata Pulau Pahawang merupakan tempat hiburan yang paling banyak dikunjungi wisatawan, yaitu sebanyak 400.320 pengunjung.

Adapun jumlah restoran/rumah makan yang tercatat di Dinas Pariwisata dan Ekonomi Kreatif Kabupaten Pesawaran terbanyak terletak di Kecamatan Gedong Tataan, yaitu sebanyak 32 buah.

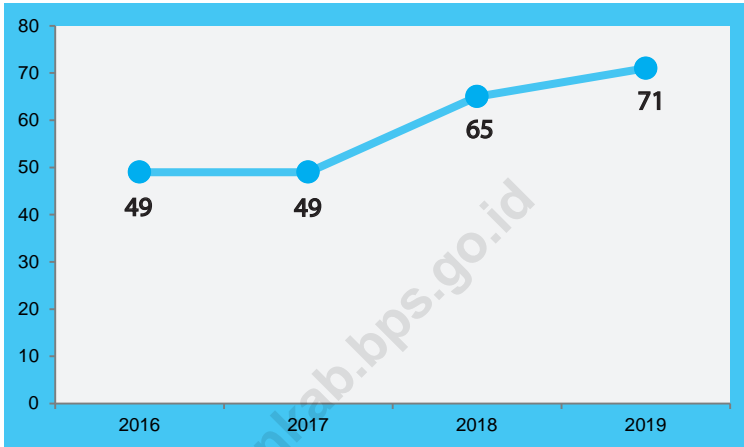
**DESCRIPTION**

*The number of visitors to the entertainment venue in Pesawaran Regency increase every year. In 2019, Pahawang Island Tourism Village is the most visited entertainment venue as many as 400.320 visitors.*

*As for the largest number of restaurants which is listed in the Ministry of Tourism and Creative Economy of Pesawaran Regency is located in Gedong Tataan Sub District as many as 32 units.*

**Gambar** 7.1  
**Figures**

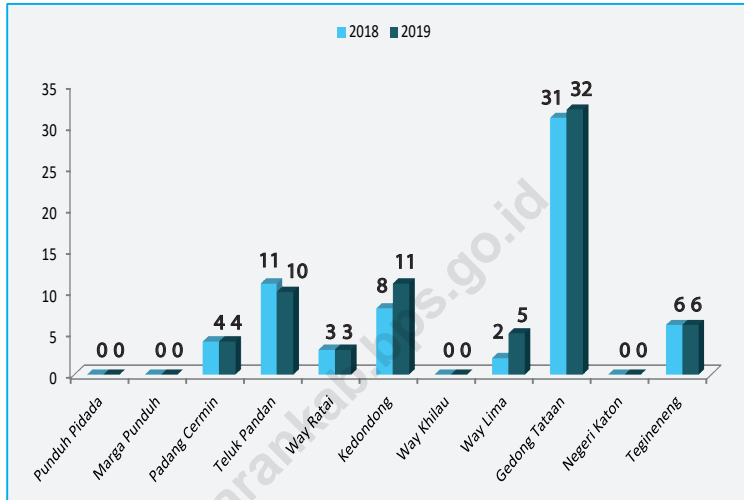
**Jumlah Rumah Makan/Restoran di Kabupaten Pesawaran, 2016-2019**  
**Number of Restaurants in Pesawaran Regency, 2016-2019**



Sumber/Source: Dinas Pariwisata Kabupaten Pesawaran/Government Tourism Agency of Pesawaran Regency

**Gambar** 7.2  
**Figures**

**Jumlah Rumah Makan/Restoran menurut Kecamatan di Kabupaten Pesawaran, 2018-2019**  
**Number of Restaurants by Subdistricts in Pesawaran Regency, 2018-2019**



Sumber/Source: Dinas Pariwisata Kabupaten Pesawaran/Government Tourism Agency of Pesawaran Regency

**Tabel**  
**Table** 7.1

**Jumlah Rumah Makan/Restoran menurut Kecamatan di  
Kabupaten Pesawaran, 2016-2019**  
**Number of Restaurants by Subdistrict in Pesawaran  
Regency, 2016-2019**

Kecamatan Subdistrict	2016	2017	2018	2019
(1)	(2)	(3)	(4)	(5)
1. Punduh Pidada	0	0	0	0
2. Marga Punduh	0	0	0	0
3. Padang Cermin	12	12	4	4
4. Teluk Pandan	0	0	11	10
5. Way Ratai	0	0	3	3
6. Kedondong	10	10	8	11
7. Way Khilau	0	0	0	0
8. Way Lima	0	0	2	5
9. Gedong Tataan	19	19	31	32
10. Negeri Katon	0	0	0	0
11. Tegineneng	8	8	6	6
<b>Pesawaran</b>	<b>49</b>	<b>49</b>	<b>65</b>	<b>71</b>

Sumber/Source: Dinas Pariwisata Kabupaten Pesawaran/Government Tourism Agency of Pesawaran Regency

BAB  
Chapter

08

# TRANSPORTASI & KOMUNIKASI

TRANSPORTATION & COMMUNICATION

## Panjang Jalan Kab. Pesawaran Tahun 2019



Length of Roads by Pesawaran Regency in 2019

918 960 km



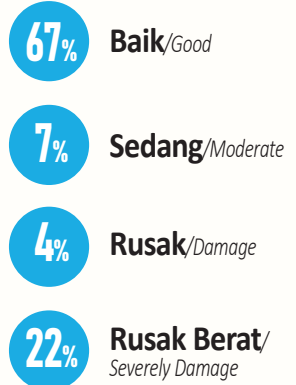
Permukaan Jalan di Kab. Pesawaran sudah diaspal

Road Surface in Pesawaran Regency Already Paved



## Kondisi Jalan di Kab. Pesawaran

Condition of Roads in Pesawaran Regency







**PENJELASAN TEKNIS**

1. Transportasi adalah perpindahan manusia atau barang dari satu tempat ke tempat lainnya dengan menggunakan sebuah kendaraan yang digerakkan oleh manusia atau mesin
2. Jalan adalah jalan dalam bentuk apapun yang terbuka untuk lalu lintas kendaraan umum. Data yang disajikan dalam publikasi ini adalah semua jalan di Indonesia baik di bawah wewenang pemerintah pusat maupun tingkat I dan tingkat II.
3. Jalan aspal merupakan salah satu jenis konstruksi jalan yang sering digunakan, terutama di jalan raya. Aspal atau bitumen adalah suatu cairan kental yang merupakan senyawa hidrokarbon dengan sedikit mengandung sulfur, oksigen, dan klor. Aspal sebagai bahan pengikat dalam perkerasan lentur mempunyai sifat viskoelastis.
4. Komunikasi adalah penyampaian informasi dari seseorang ke orang lain dengan menggunakan bahasa, suara, gambar, kode atau tanda-tanda komunikasi lainnya. diam

**TECHNICAL NOTES**

1. *Transportation is the movement of people or goods from one place to another:*
2. *Roads are road in any form that is open to public transport traffic. The data presented in this publication are all roads in Indonesia, both under the authority of the central government and level I and level II.*
3. *Asphalt road is one type of road construction that is often used, especially on highways. Asphalt or bitumen is a thick liquid which is a hydrocarbon compound with little sulfur, oxygen, and chlorine. Asphalt as a binding material in flexible pavement has viscoelastic properties.*
4. *Communication is the act of conveying meanings from one entity or group to another through the use of mutually understood signs, symbols, and semiotic rules.*

5. Kantor Pos adalah tempat pemberi pelayanan komunikasi tertulis dan atau surat elektronik, layanan paket, layanan logistic, layanan transaksi keuangan, dan layanan keagenan pos untuk kepentingan umum. Rumah pos berfungsi sama seperti kantor pos dan kantor pos pembantu, bedanya rumah pos biasanya terletak di daerah terpencil.
5. *Post Office is a service provider facility of written communication and or electronic mail, parcel service, logistics services, financial transaction services, and postal services to the public. Postal house has the same function as the post office and subsidiary of post office, the difference is that postal house is usually located in remote areas.*

**ULASAN**

Panjang jalan keseluruhan di Kabupaten Pesawaran adalah sebesar 1.137,56 km. Sekitar 80,78 persen merupakan kewenangan kabupaten, 17,10 persen kewenangan provinsi, dan sisanya kewenangan negara.

Dilihat dari jenis permukaan, dari 918,96 km jalan kabupaten, 78,06 persen adalah jenis aspal, 14,31 persen kerikil, 3,60 persen tanah dan sisanya jenis lain.

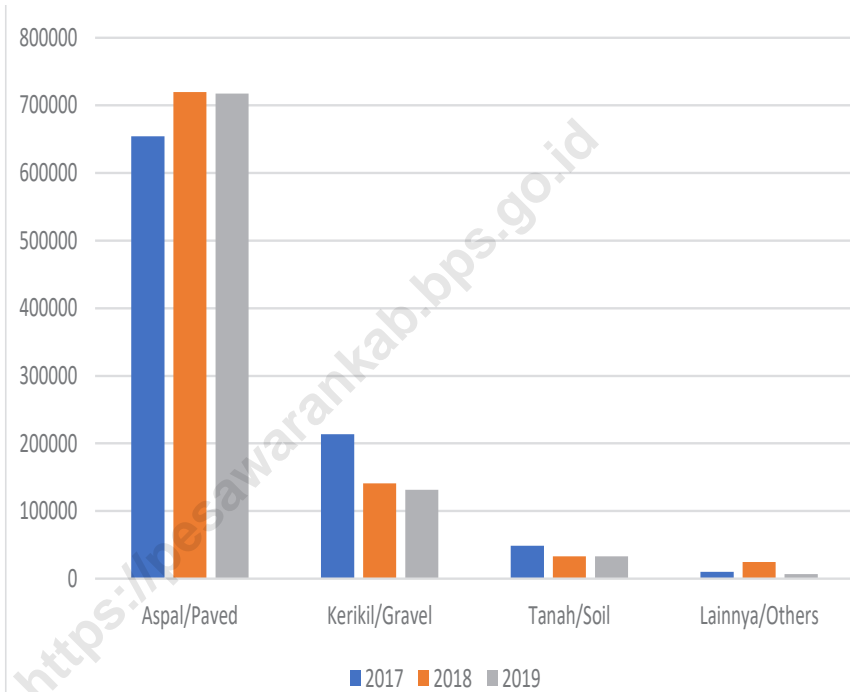
**DESCRIPTION**

*The overall length of the road in the Regency of Pesawaran is 1,137.56 km. Around 80.78 percent is regency authority, 17.10 percent provincial authority, and state authority permit.*

*Judging from the surface type, from 918.96 km of district roads, 78.06 percent is asphalt, 14.31 percent of gravel, 3.60 percent of land and the rest is other types.*

**Gambar** 8.1  
**Figures**

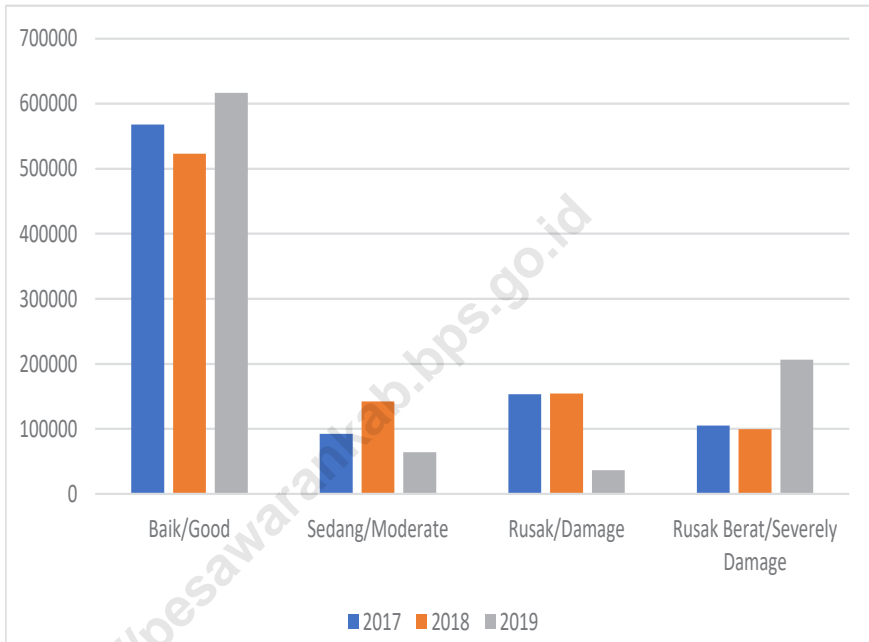
**Panjang Jalan Menurut Jenis Permukaan Jalan di Kabupaten Pesawaran(km), 2017–2019**  
**Length of Roads by Type of Road Surface in Pesawaran Regency (km), 2017–2019**



Sumber/Source : Dinas Pekerjaan Umum Dan Penataan Ruang Kabupaten Pesawaran/ Public Works and Spatial Planning Office of Pesawaran Regency

**Gambar** 8.2  
**Figures**

**Panjang Jalan Menurut Kondisi Jalan di Kabupaten Pesawaran(km), 2017–2019**  
*Length of Roads by Condition of Roads in Pesawaran Regency (km), 2017–2019*



Sumber/Source : Dinas Pekerjaan Umum Dan Penataan Ruang Kabupaten Pesawaran/ Public Works and Spatial Planning Office of Pesawaran Regency

## 8.1 TRANSPORTASI TRANSPORTATION

**Tabel 8.1.1** Panjang Jalan Menurut Tingkat Kewenangan Pemerintahan di Kabupaten Pesawaran(km), 2017–2019  
**Table** Length of Roads by Level of Government Authority in Pesawaran Regency (km), 2017–2019

Tingkat Kewenangan Pemerintahan Level of Government Authority	2017	2018	2019
(1)	(2)	(3)	(4)
Negara/State	24,00	24,00	24,00
Provinsi/Province	194,36	194,36	194,36
Kabupaten/Kota Regency	918,96	918,96	918,96
<b>Jumlah/Total</b>	<b>1 137,32</b>	<b>1 137,32</b>	<b>1 137,32</b>

Sumber/Source: Dinas Pekerjaan Umum Dan Penataan Ruang Kabupaten Pesawaran/ Public Works and Spatial Planning Office of Pesawaran Regency

**Tabel 8.1.2 Panjang Jalan Menurut Jenis Permukaan Jalan di Kabupaten Pesawaran(km), 2017–2019**  
**Table Length of Roads by Type of Road Surface in Pesawaran Regency (km), 2017–2019**

<b>Jenis Permukaan Jalan</b> <i>Type of Road Surface</i>	<b>2017</b>	<b>2018</b>	<b>2019</b>
(1)	(2)	(3)	(4)
Aspal/Paved	652,25	722,73	747,78
Kerikil/Gravel	223,74	138,78	131,51
Tanah/Soil	42,28	32,36	33,08
Lainnya/Others	-	25,09	6,578
<b>Jumlah/Total</b>	<b>918,96</b>	<b>918,96</b>	<b>918,96</b>

Sumber/Source: Dinas Pekerjaan Umum Dan Penataan Ruang Kabupaten Pesawaran/ Public Works and Spatial Planning Office of Pesawaran Regency

**Tabel**  
**Table** 8.1.3

**Panjang Jalan Menurut Kondisi Jalan di Kabupaten Pesawaran(km), 2017–2019**  
**Length of Roads by Condition of Roads in Pesawaran Regency (km), 2017–2019**

<b>Kondisi Jalan</b> <b>Condition of Roads</b>	<b>2017</b>	<b>2018</b>	<b>2019</b>
(1)	(2)	(3)	(4)
Baik/ <i>Good</i>	627,83	566,22	616,98
Sedang/ <i>Moderate</i>	223,74	138,58	64,21
Rusak/ <i>Damage</i>	24,42	152,85	31,43
Rusak Berat/ <i>Severely Damage</i>	42,97	101,31	206,34
<b>Jumlah/Total</b>	<b>918,96</b>	<b>918,96</b>	<b>918,96</b>

Sumber/*Source*: Dinas Pekerjaan Umum Dan Penataan Ruang Kabupaten Pesawaran/ Public Works and Spatial Planning Office of Pesawaran Regency



## 8.2 KOMUNIKASI COMMUNICATION

**Tabel 8.2.1** Jumlah Kantor Pos Pembantu Menurut Kecamatan di Kabupaten Pesawaran, 2016–2019  
*Number of Post Offices Subsidiaries by Subdistrict in Pesawaran Regency, 2016–2019*

Kecamatan Subdistrict	2016	2017	2018	2019
(1)	(2)	(3)	(4)	(5)
1. Punduh Pidada	-	-	-	-
2. Marga Punduh	-	-	-	-
3. Padang Cermin	-	-	-	-
4. Teluk Pandan	1	1	1	1
5. Way Ratai	-	-	-	-
6. Kedondong	1	1	1	1
7. Way Khilau	1	1	1	1
8. Way Lima	-	-	-	-
9. Gedong Tataan	1	1	1	1
1-. Negeri Katon	-	-	-	-
11. Tegineneng	1	1	1	1
<b>Pesawaran</b>	<b>5</b>	<b>5</b>	<b>5</b>	<b>5</b>

Sumber/Source: BPS, Pendataan Potensi Desa (Podes)/BPS-Statistics Indonesia, Village Potential Data Collecting

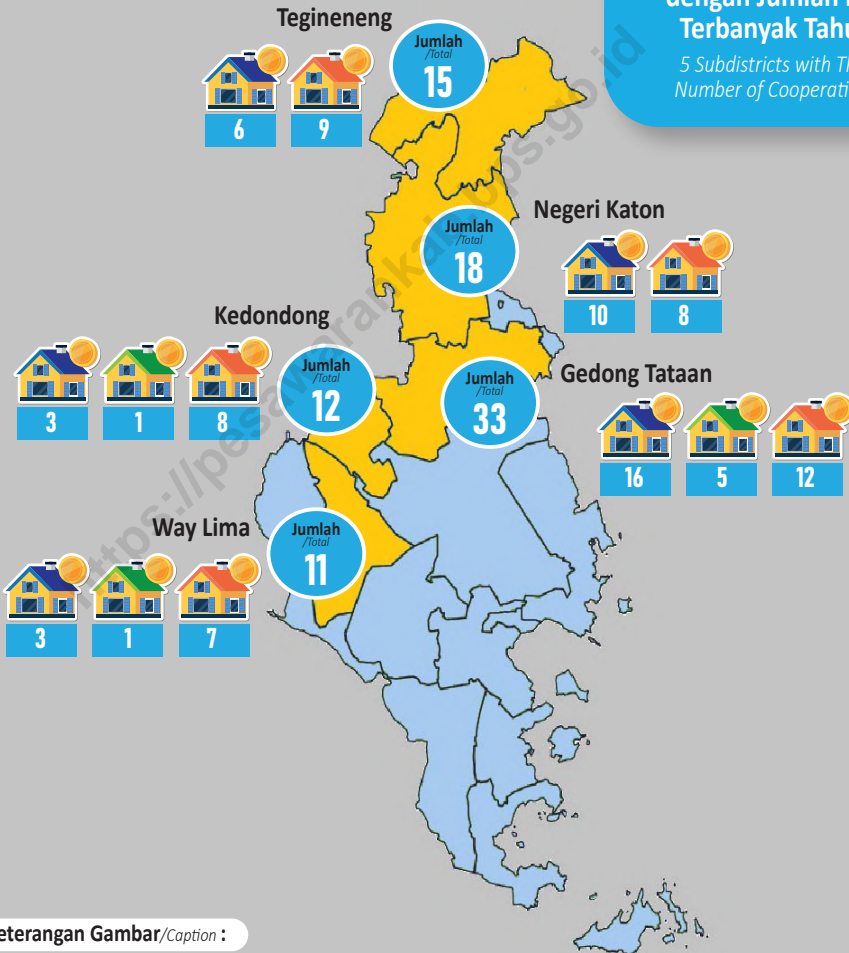


# PERBANKAN, KOPERASI, & HARGA-HARGA

BANKING, COOPERATIVE, AND PRICES

## 5 Kecamatan di Kab. Pesawaran dengan Jumlah Koperasi Terbanyak Tahun 2019

5 Subdistricts with The Largest Number of Cooperatives in 2019



Keterangan Gambar/Caption :



KUD



KPRI



Jenis Koperasi Lainnya

Other Type of Cooperative



**PENJELASAN TEKNIS**

1. Bank adalah institusi/lembaga yang bergerak dalam bidang keuangan untuk melakukan kegiatan menerima, menyimpan, dan meminjamkan uang. Dalam hal tertentu untuk kemudahan transaksi uang, bank juga mempunyai kewenangan untuk menerbitkan cek, atau surat berharga.
2. Koperasi adalah organisasi ekonomi rakyat yang berwatak sosial, beranggotakan orang-orang atau badan hukum koperasi, yang merupakan tata susunan ekonomi sebagai usahabersama berdasarkan azas kekeluargaan.
3. Koperasi unit desa (KUD) merupakan koperasi di wilayah pedesaan yang bergerak dalam penyediaan kebutuhan masyarakat yang berkaitan dengan kegiatan pertanian.
4. KPRI adalah koperasi yang didirikan oleh pegawai negeri serta dikelola untuk kepentingan pegawai negeri.

**TECHNICAL NOTES**

1. *Bank is an institution / institution that is engaged in finance to carry out activities to receive, save and lend money. In certain cases for the convenience of money transactions, banks also have the authority to issue checks, or securities.*
2. *A cooperative is is a social economic organization with a social character, consisting of people or cooperative legal entities, which constitutes an economic arrangement as a joint effort based on family principles.*
3. *Village unit cooperatives are cooperatives in rural areas which are engaged in providing community needs related to agricultural activities.*
4. *KPRI is a cooperative established by civil servants and managed for the benefit of civil servants.*

**ULASAN**

Pada tahun 2019, jumlah koperasi di Kabupaten Pesawaran mencapai 114 koperasi dengan peningkatan sebanyak 5,55 persen dibanding tahun sebelumnya. Jumlah Koperasi terbanyak ada di kecamatan Gedong Tataan yaitu 33 koperasi dan di kecamatan Negeri Katon 18 koperasi.

Koperasi Unit Desa (KUD) adalah jenis koperasi terbanyak yaitu sekitar 44,73 persen, KPRI sekitar 8,77 persen, dan sisanya jenis koperasi lainnya.

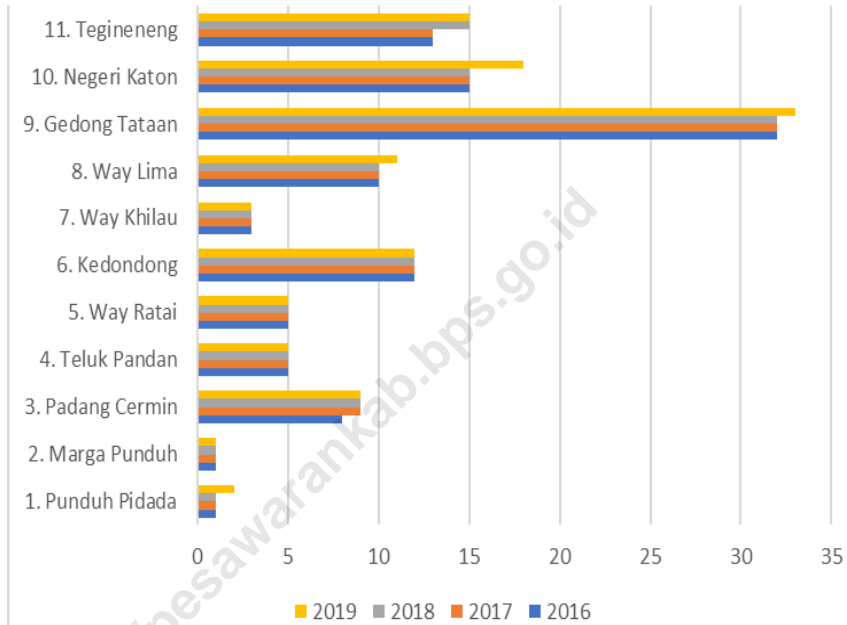
**DESCRIPTION**

*In 2019, the number of cooperatives in Pesawaran Regency reached 114 cooperatives with an increase of 5.55 percent compared to the previous year. The largest number of cooperatives is in the Gedong Tataan sub-district which is 33 cooperatives and 18 cooperatives in Negeri Katon sub-district.*

*Village Unit Cooperatives (KUD) are the most types of cooperatives namely around 44.73 percent, KPRI around 8.77 percent, and the rest are other types of cooperatives.*

**Gambar** 9.1  
**Figures**

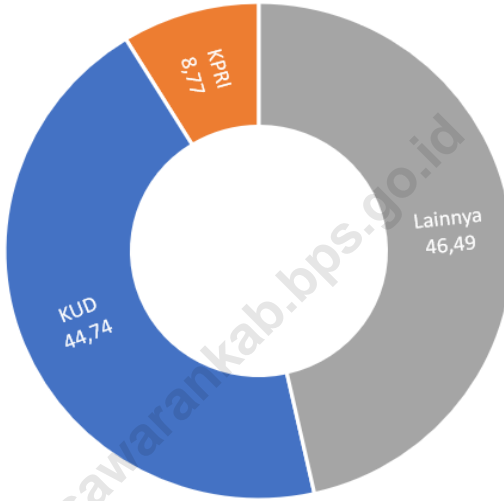
**Jumlah Koperasi Aktif Menurut Kecamatan di Kabupaten Pesawaran, 2016–2019**  
**Number of Active Cooperative by Subdistrict in Pesawaran Regency, 2016–2019**



Sumber/Source : *Kementerian Koperasi, Usaha Kecil dan Menengah/ Ministry of Cooperatives and Small and Medium Enterprises*

**Gambar** 9.2  
**Figures**

**Jumlah Koperasi Menurut Jenis Koperasi dan Kecamatan di Kabupaten Pesawaran, 2019**  
**Number of Cooperative by Kind of Cooperative and Subdistrict in Pesawaran Regency, 2019**



Sumber/Source : *Kementerian Koperasi, Usaha Kecil dan Menengah/ Ministry of Cooperatives and Small and Medium Enterprises*



**Tabel**  
**Table 9.1****Jumlah Koperasi Aktif Menurut Kecamatan di Kabupaten Pesawaran, 2016–2019**  
**Number of Active Cooperative by Subdistrict in Pesawaran Regency, 2016–2019**

<b>Kecamatan Subdistrict</b>	<b>2016</b>	<b>2017</b>	<b>2018</b>	<b>2019</b>
(1)	(2)	(3)	(4)	(5)
1. Punduh Pidada	1	1	1	2
2. Marga Punduh	1	1	1	1
3. Padang Cermin	8	9	9	9
4. Teluk Pandan	5	5	5	5
5. Way Ratai	5	5	5	5
6. Kedondong	12	12	12	12
7. Way Khilau	3	3	3	3
8. Way Lima	10	10	10	11
9. Gedong Tataan	32	32	32	33
10. Negeri Katon	15	15	15	18
11. Tegineneng	13	13	15	15
<b>Kabupaten Pesawaran</b>	<b>105</b>	<b>106</b>	<b>108</b>	<b>114</b>

Sumber/Source: *Kementerian Koperasi, Usaha Kecil dan Menengah/ Ministry of Cooperatives and Small and Medium Enterprises*

**Tabel**  
**Table** 9.2**Jumlah Koperasi Menurut Jenis Koperasi dan Kecamatan di Kabupaten Pesawaran, 2019**  
**Number of Cooperative by Kind of Cooperative and Subdistrict in Pesawaran Regency, 2019**

Kecamatan Subdistrict	Jenis Koperasi/ Kind of Cooperative			Jumlah Total
	KUD	KPRI	Lainnya Other	
(1)	(2)	(3)	(4)	(7)
1. Punduh Pidada	1	-	1	2
2. Marga Punduh	1	-	-	1
3. Padang Cermin	4	-	5	9
4. Teluk Pandan	2	2	1	5
5. Way Ratai	3	1	1	5
6. Kedondong	3	1	8	12
7. Way Khilau	2	-	1	3
8. Way Lima	3	1	7	11
9. Gedong Tataan	16	5	12	33
10. Negeri Katon	10	-	8	18
11. Tegineneng	6	-	9	15
<b>Kabupaten Pesawaran</b>	<b>51</b>	<b>10</b>	<b>53</b>	<b>114</b>

Sumber/Source: *Kementerian Koperasi, Usaha Kecil dan Menengah/ Ministry of Cooperatives and Small and Medium Enterprises*

BAB  
Chapter

# 10

## PENGELUARAN PENDUDUK

POPULATION EXPENDITURE

### Rata-rata Pengeluaran per Kapita Sebulan KELOMPOK MAKANAN

Monthly Average Expenditure per Capita by Group of Food



# 448 224 rupiah

Makanan Jadi  
/Prepared Food

25,79%

Rokok/Cigarettes

15,62%

Padi-padian/Cereals

14,73%

Lainnya/Others

43,86%

### Rata-rata Pengeluaran per Kapita Sebulan KELOMPOK BUKAN MAKANAN

Monthly Average Expenditure per Capita by Group of Non Food



# 376 553 rupiah

Perumahan  
/Housing

49,59%

Aneka Komoditas  
/Goods

22,08%

Komoditas Tahan  
Lama/Durable Goods

9,70%

Lainnya/Others

18,63%





**PENJELASAN TEKNIS**

1. Bank adalah institusi/ lembaga yang bergerak dalam bidang keuangan untuk melakukan kegiatan menerima, menyimpan, dan meminjamkan uang. Dalam hal tertentu untuk kemudahan transaksi uang, bank juga mempunyai kewenangan untuk menerbitkan cek, atau surat berharga.
2. Koperasi adalah organisasi ekonomi rakyat yang berwatak sosial, beranggotakan orang-orang atau badan hukum koperasi, yang merupakan tata susunan ekonomi sebagai usaha bersama berdasarkan azas kekeluargaan.
3. Koperasi unit desa (KUD) merupakan koperasi di wilayah pedesaan yang bergerak dalam penyediaan kebutuhan masyarakat yang berkaitan dengan kegiatan pertanian.
4. KPRI adalah koperasi yang didirikan oleh pegawai negeri serta dikelola untuk kepentingan pegawai negeri.

**TECHNICAL NOTES**

1. *Banks are institutions / institutions engaged in finance to carry out activities to receive, save and lend money. In certain cases for the convenience of money transactions, banks also have the authority to issue checks, or securities*
2. *Cooperative is a social economic organization with a social character, consisting of cooperative persons or legal entities, which constitutes an economic arrangement as a joint effort based on family principles.*
3. *Village unit cooperatives (KUD) are cooperatives in rural areas that are engaged in providing community needs related to agricultural activities.*
4. *KPRI is a cooperative established by civil servants and managed for the benefit of civil servants.*

**ULASAN**

Pada tahun 2019, jumlah koperasi di Kabupaten Pesawaran mencapai 114 koperasi dengan peningkatan sebanyak 5,55 persen dibanding tahun sebelumnya. Jumlah Koperasi terbanyak ada di kecamatan Gedong Tataan yaitu 33 koperasi dan di kecamatan Negeri Katon 18 koperasi.

Koperasi Unit Desa (KUD) adalah jenis koperasi terbanyak yaitu sekitar 44,73 persen, KPRI sekitar 8,77 persen, dan sisanya jenis koperasi lainnya.

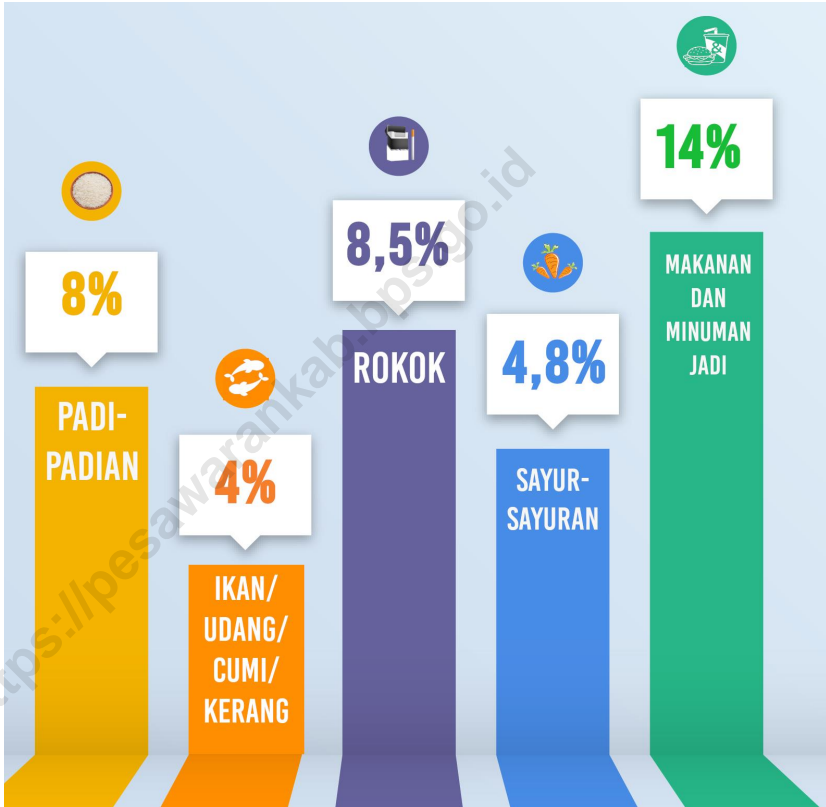
**DESCRIPTION**

*In 2019, the number of cooperatives in Pesawaran Regency reached 114 cooperatives with an increase of 5.55 percent compared to the previous year. The largest number of cooperatives is in the Gedong Tataan sub-district which is 33 cooperatives and 18 cooperatives in Negeri Katon sub-district.*

*Village Unit Cooperatives (KUD) are the most types of cooperatives namely around 44.73 percent, KPRI around 8.77 percent, and the rest are other types of cooperatives.*

**Gambar** 10.1  
**Figures**

**Persentase Pengeluaran per Kapita Sebulan Menurut Kelompok Komoditas di Kabupaten Pesawaran, 2019**  
*Percentage of Monthly Expenditure per Capita by Commodity Group in Pesawaran Regency, 2019*

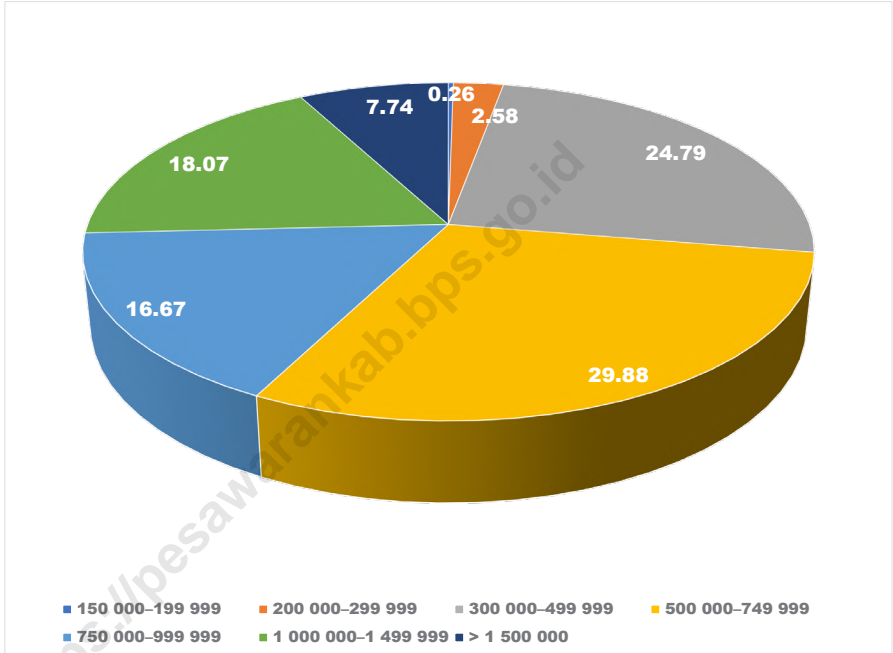


Sumber/Source : BPS, Survei Sosial Ekonomi Nasional (Susenas) Maret/BPS-Statistics Indonesia, National Socioeconomic Survey March

**Gambar**  
**Figures**

10.2

**Persentase Penduduk Menurut Golongan Pengeluaran Per Kapita Sebulan di Kabupaten Pesawaran, 2019**  
**Percentage of Population by Per Capita Spending Group a Month in Pesawaran Regency, 2019**



Sumber/Source : BPS, Survei Sosial Ekonomi Nasional (Susenas) Maret/BPS-Statistics Indonesia, National Socioeconomic Survey March



**Tabel**  
**Table** 10.1

**Rata-rata Pengeluaran per Kapita Sebulan Menurut Kelompok Komoditas (rupiah) di Kabupaten Pesawaran, 2018 dan 2019**  
**Monthly Average Expenditure per Capita by Commodity Group (rupiahs) in Pesawaran Regency, 2018 and 2019**

<b>Kelompok Komoditas/Commodity Group</b>	<b>2018</b>	<b>2019</b>
(1)	(2)	(3)
<b>Makanan/Food</b>		
Padi-padian/ <i>Cereals</i>	66 643	66 002
Umbi-umbian/ <i>Tubers</i>	1 527	2 276
Ikan/udang/cumi/kerang/ <i>Fish/shrimp/common squid/shells</i>	25 528	33 067
Daging/ <i>Meat</i>	8 345	13 713
Telur dan susu/ <i>Eggs and milk</i>	21 199	27 736
Sayur-sayuran/ <i>Vegetables</i>	41 854	40 051
Kacang-kacangan/ <i>Legumes</i>	12 447	12 666
Buah-buahan/ <i>Fruits</i>	35 837	17 042
Minyak dan kelapa/ <i>Oil and coconut</i>	15 018	15 180
Bahan minuman/ <i>Beverage stuffs</i>	16 188	17 058
Bumbu-bumbuan/ <i>Spices</i>	9 986	11 056
Konsumsi lainnya/ <i>Miscellaneous food items</i>	7 572	6 787
Makanan dan minuman jadi/ <i>Prepared food and beverages</i>	99 236	115 591
Rokok/ <i>Cigarettes</i>	70 193	70 000
<b>Jumlah makanan/Total food</b>	<b>431 574</b>	<b>448 224</b>
<b>Bukan makanan/Non-food</b>		
Perumahan dan fasilitas rumah tangga/ <i>Housing and household facilities</i>	164 505	186 734
Aneka komoditas dan jasa/ <i>Goods and services</i>	76 563	83 146
Pakaian, alas kaki, dan tutup kepala/ <i>Clothing, footwear, and headgear</i>	24 555	32 367
Komoditas tahan lama/ <i>Durable goods</i>	39 935	36 536
Pajak, pungutan, dan asuransi/ <i>Taxes and insurance</i>	15 017	23 007
Keperluan pesta dan upacara/kenduri/ <i>Parties and ceremonies</i>	8 296	14 764
<b>Jumlah bukan makanan/Total non-food</b>	<b>328 871</b>	<b>376 553</b>
<b>Jumlah/Total</b>	<b>760 445</b>	<b>824 778</b>

Sumber/Source: BPS, Survei Sosial Ekonomi Nasional (Susenas) Maret/BPS-Statistics Indonesia, National Socioeconomic Survey March

Tabel  
Table 10.2

**Persentase Pengeluaran per Kapita Sebulan Menurut Kelompok Komoditas di Kabupaten Pesawaran, 2018 dan 2019**  
**Percentage of Monthly Expenditure per Capita by Commodity Group in Pesawaran Regency, 2018 and 2019**

<b>Kelompok Komoditas/Commodity Group</b>	<b>2018</b>	<b>2019</b>
(1)	(2)	(3)
<b>Makanan/Food</b>		
Padi-padian/Cereals	8,76	8,00
Umbi-umbian/Tubers	0,20	0,28
Ikan/udang/cumi/kerang/Fish/shrimp/common squid/shells	3,36	4,01
Daging/Meat	1,10	1,66
Telur dan susu/Eggs and milk	2,79	3,36
Sayur-sayuran/Vegetables	5,50	4,86
Kacang-kacangan/Legumes	1,64	1,54
Buah-buahan/Fruits	4,71	2,07
Minyak dan kelapa/Oil and coconut	1,97	1,84
Bahan minuman/Beverage stuffs	2,13	2,07
Bumbu-bumbuan/Spices	1,31	1,34
Konsumsi lainnya/Miscellaneous food items	1,00	0,82
Makanan dan minuman jadi/Prepared food and beverages	13,05	14,01
Rokok/Cigarettes	9,23	8,49
<b>Jumlah makanan/Total food</b>	<b>56,75</b>	<b>54,34</b>
<b>Bukan makanan/Non-food</b>		
Perumahan dan fasilitas rumah tangga/Housing and household facilities	21,63	22,64
Aneka komoditas dan jasa/Goods and services	10,07	10,08
Pakaian, alas kaki, dan tutup kepala/Clothing, footwear, and headgear	3,23	3,92
Komoditas tahan lama/Durable goods	5,25	4,43
Pajak, pungutan, dan asuransi/Taxes and insurance	1,97	2,79
Keperluan pesta dan upacara/kenduri/Parties and ceremonies	1,09	1,79
<b>Jumlah bukan makanan/Total non-food</b>	<b>43,25</b>	<b>45,66</b>
<b>Jumlah/Total</b>	<b>100,00</b>	<b>100,00</b>

Sumber/Source: BPS, Survei Sosial Ekonomi Nasional (Susenas) Maret/BPS-Statistics Indonesia, National Socioeconomic Survey March

**Tabel**  
**Table** 10.3

**Persentase Penduduk Menurut Golongan Pengeluaran Per Kapita Sebulan di Kabupaten Pesawaran, 2018 dan 2019**  
**Percentage of Population by Per Capita Spending Group a Month in Pesawaran Regency, 2018 and 2019**

<b>Golongan Pengeluaran Spending Group (Rp)</b>	<b>2018</b>	<b>2019</b>
<b>(1)</b>	<b>(2)</b>	<b>(3)</b>
< 150 000	-	-
150 000–199 999	0,58	0,26
200 000–299 999	5,99	2,58
300 000–499 999	25,96	24,79
500 000–749 999	33,42	29,88
750 000–999 999	11,96	16,67
1 000 000–1 499 999	15,73	18,07
> 1 500 000	6,35	7,74
<b>Jumlah/Total</b>	<b>100,00</b>	<b>100,00</b>

Sumber/Source: BPS, Survei Sosial Ekonomi Nasional (Susenas) Maret/BPS-Statistics Indonesia, National Socioeconomic Survey March



### Jumlah Desa Berdasarkan Keberadaan Sarana Perdagangan Tahun 2019

*Number of villages based on the existence of trade facilities in 2019*

#### Komplek Pertokoan


*Shopping Complex*



26 desa/villages

#### Pasar dengan Bangunan


*Market in Permanent Building*



43 desa/villages

#### Pasar Tanpa Bangunan

*Market without Permanent Building*



4 desa/villages

#### Mini Market



52 desa/villages



**PENJELASAN TEKNIS**

1. Harga Perdagangan Besar dari suatu komoditas ialah harga transaksi yang terjadi antara penjual/pedagang besar pertama dengan pembeli/pedagang besar berikutnya/pedagang lainnya dalam jumlah besar pada pasar pertama atas suatu komoditas.
2. Pedagang pasar pertama ialah pedagang besar sesudah produsen/penghasil. Pasar pertama ialah tempat bertemunya antara pedagang besar pertama dengan pedagang berikutnya (bukan konsumen), dengan kata lain yaitu pasar sesudah pasar produsen.
3. Pertokoan adalah komplek toko atau dereten toko yang masing-masing dimiliki dan dikelola oleh perorangan atau badan usaha.
4. Minimarket adalah sebuah pasar yang kecil, atau diperjelas menjadi sebuah tempat yang kecil tapi menjual barang-barang bervariasi dan lengkap seperti di dalam pasar.

**TECHNICAL NOTES**

1. *The wholesale trade price of a commodity is the price of a transaction that occurs between the first seller / wholesaler and the buyer / next large trader / other trader in large quantities in the first market for a commodity.*
2. *The first market trader is a wholesaler after the producer / producer. The first market is the meeting place between the first major trader and the next trader (not the consumer), in other words, the market after the producer market.*
3. *Shopping Complex is a shop complex or series of shops, each owned and managed by an individual or business entity.*
4. *Minimarket is a small market, or is clarified into a small place but sells varied and complete goods as in the market.*

**ULASAN**

Di tahun 2019 terdapat 125 sarana perdagangan di Kabupaten Pesawaran. Jumlah ini meningkat 47,05 persen dibandingkan dengan tahun 2018.

Pertumbuhan minimarket di Pesawaran sangat signifikan, tercatat ada penambahan 20 buah dari 32 di tahun 2018 menjadi 52 di tahun 2019 (62,5 persen).

**DESCRIPTION**

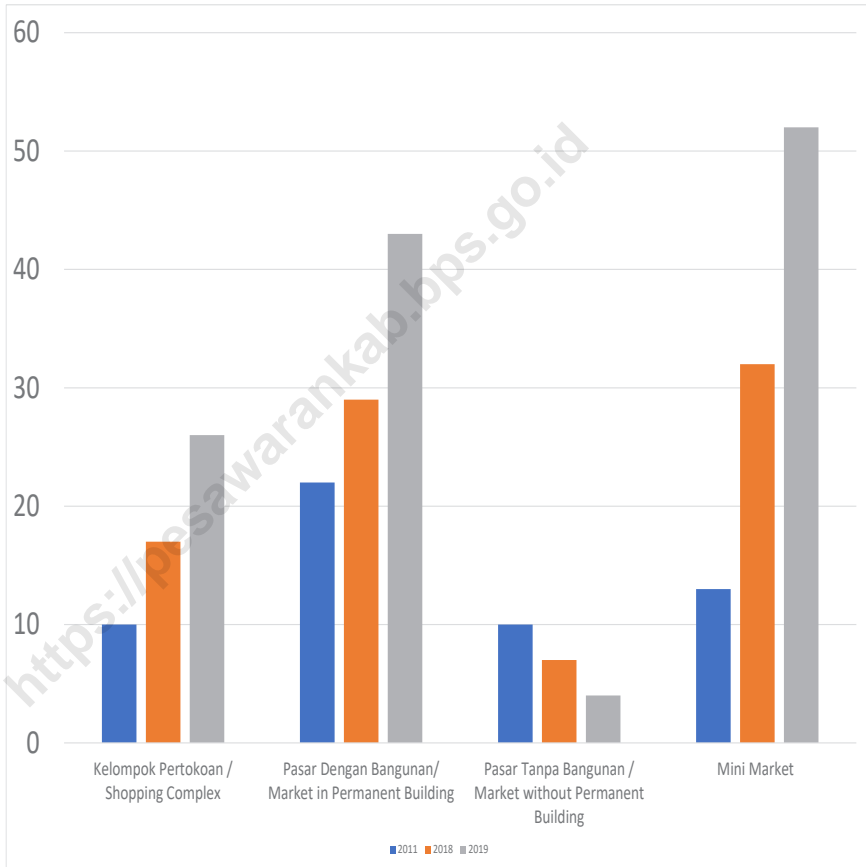
*In 2019 there were 125 trading facilities in the Pesawaran Regency. This number increased 47.05 percent compared to 2018.*

*The growth of minimarkets in Pesawaran is very significant, there were 20 additional pieces from 32 in 2018 to 52 in 2019 (62.5 percent).*



**Gambar** 11.1  
**Figures**

**Jumlah Desa/ Kelurahan Menurut Keberadaan Sarana Perdagangan di Kabupaten Pesawaran, 2011, 2018 dan 2019**  
**Number of Villages / Sub-districts by Availability of Trading Facilities in Pesawaran Regency, 2011, 2018 and 2019**



Sumber/Source : BPS, Pendataan Potensi Desa (Podes)/BPS-Statistics Indonesia, Village Potential Data Collecting

**Tabel**  
**Table** 11.1

**Jumlah Desa/ Kelurahan Menurut Keberadaan Sarana  
Perdagangan di Kabupaten Pesawaran, 2011, 2018 dan  
2019**  
*Number of Villages / Sub-districts by Availability of Trading  
Facilities in Pesawaran Regency, 2011, 2018 and 2019*

<b>Jenis Sarana Perdagangan</b> <i>Type of Trading Facilities</i>	<b>2011</b>	<b>2018</b>	<b>2019</b>
(1)	(2)	(3)	(4)
Kelompok Pertokoan / <i>Shopping Complex</i>	10	17	26
Pasar Dengan Bangunan/ <i>Market in Permanent Building</i>	22	29	43
Pasar Tanpa Bangunan / <i>Market without Permanent Building</i>	10	7	4
Mini Market	13	32	52
<b>Jumlah/Total</b>	<b>55</b>	<b>85</b>	<b>125</b>

Sumber/Source: BPS, Pendataan Potensi Desa (Podes)/BPS-Statistics Indonesia, Village Potential Data Collecting

### Distribusi Persentase PDRB

**Tertinggi** menurut lapangan usaha

The Highest Share of GRDP by Industry  
2019



Pertanian

41%

1



Industri Pengolahan

14%

2



Perdagangan

14%

3



Pengadaan Listrik

0,05%



Pengadaan Air

0,06%



Jasa Perusahaan

0,06%

### Distribusi Persentase PDRB

**Terendah** menurut Lapangan Usaha

The Lowest Share of GRDP by Industry  
2019

<https://pesawarankab.bps.go.id>

**PENJELASAN TEKNIS**

1. Penghitungan statistik neraca nasional mengikuti buku petunjuk yang diterbitkan oleh Perserikatan Bangsa Bangsa (PBB) dikenal sebagai Sistem Neraca Nasional (SNN). SNN adalah rekomendasi internasional tentang bagaimana menyusun ukuran aktivitas ekonomi yang sesuai dengan standar neraca baku yang didasarkan pada prinsip-prinsip ekonomi. Rekomendasi yang dimaksud dinyatakan dalam sekumpulan konsep, definisi, klasifikasi, dan aturan neraca yang disepakati secara internasional dalam mengukur indikator tertentu seperti Produk Domestik Bruto (PDB). Salah satu bentuk adaptasi pencatatan statistik nasional adalah melakukan perubahan tahun dasar PDB Indonesia dari tahun 2000 ke 2010. Perubahan tahun dasar PDB dilakukan seiring dengan mengadopsi rekomendasi PBB yang tertuang dalam Sistem Neraca Nasional 2008 (SNA 2008).
2. Produk Domestik Bruto pada tingkat nasional serta Produk Domestik Regional Bruto (PDRB) pada tingkat regional (provinsi) menggambarkan kemampuan suatu wilayah untuk menciptakan nilai tambah pada suatu waktu tertentu. Untuk menyusun PDB maupun PDRB digunakan 2 pendekatan, yaitu lapangan usaha dan pengeluaran. Keduanya menyajikan komposisi

**TECHNICAL NOTES**

1. *The method used to estimate national accounts statistics is based on the standard guidelines formed by United Nation known as System of National Accounts (SNA). SNA is the internationally agreed standard set of recommendations on how to compile measures of economic activity in accordance with strict accounting conventions based on economic principles. The recommendations are expressed in term of a set of concepts, definitions, classifications, and accounting rules that comprise the internationally agreed standard for measuring indicators such as Gross Domestic Product (GDP). One of the improvement in the national statistical system is to rebase GDP form base year 2000 to 2010 in order to capture current economic condition. It is in line with the United Nations (UN) recommendation on SNA 2008.*
2. *The basic measure of the value added arising from economic activity is known as Gross Domestic Product at the national level and Gross Regional Domestic Product (GRDP) at the regional level (provinces/ regencies/ municipalities). To compile these statistics two approaches have been used, i.e. "production approach" and "expenditure approach". The first approach is to measure value*

data nilai tambah dirinci menurut sumber kegiatan ekonomi (lapangan usaha) dan menurut komponen penggunaannya. PDB maupun PDRB dari sisi lapangan usaha merupakan penjumlahan seluruh komponen nilai tambah bruto yang mampu diciptakan oleh sektor-sektor ekonomi atas berbagai aktivitas produksinya. Sedangkan dari sisi pengeluaran, menjelaskan tentang penggunaan dari nilai tambah tersebut.

3. PDB menurut lapangan usaha mengalami perubahan klasifikasi dari 9 lapangan usaha menjadi 17 lapangan usaha. PDB menurut lapangan usaha dirinci menurut total nilai tambah dari seluruh sektor ekonomi yang mencakup lapangan usaha Pertanian Kehutanan dan Perikanan; Pertambangan dan Penggalian; Industri Pengolahan; Pengadaan Listrik dan Gas; Pengadaan Air Pengelolaan Sampah Limbah dan Daur Ulang; Konstruksi; Perdagangan Besar dan Eceran Reparasi Mobil dan Sepeda Motor; Transportasi dan Pergudangan; Penyediaan Akomodasi dan Makan Minum; Informasi dan Komunikasi; Jasa Keuangan dan Asuransi; Real Estat; Jasa Perusahaan; Administrasi Pemerintahan Pertahanan dan Jaminan Sosial Wajib; Jasa Pendidikan; Jasa Kesehatan dan Kegiatan Sosial; dan Jasa lainnya.

*added produced by various kinds of economic activities while the second approach is to measure final uses of the country's output. In other words, GDP/GRDP is the sum of total value added produced by all economic industries (activities) and the way of using it.*

3. *GDP by industry classification changes from 9 sectors to 17 industries. GDP by industry is classified by types of economic activities such as Agriculture Forestry and Fishing; Mining and Quarrying; Manufacturing; Electricity and Gas; Water supply Sewerage Waste Management and Remediation Activities; Construction; Wholesale and Retail Trade; Repair of Motor Vehicles and Motorcycles; Transportation and Storage; Accommodation and Food Service Activities; Information and Communication; Financial and Insurance Activities; Real Estate Activities; Business Activities; Public Administration; Defence and Compulsory Social Security; Education; Human Health and Social Work Activities; and Other Services Activities.*

**ULASAN**

Produk Domestik Regional Bruto (PDRB) Kabupaten Pesawaran atas dasar harga berlaku pada tahun 2019 adalah sebesar 16,40 triliun rupiah. Kategori pertanian, kehutanan, dan perikanan merupakan penyumbang PDRB terbesar yaitu 6,82 triliun rupiah.

Kategori dengan penyumbang nilai PDRB terbesar kedua di Kabupaten Pesawaran adalah kategori industri pengolahan, yaitu sebesar 2,33 triliun rupiah. Sedangkan kategori dengan penyumbang nilai PDRB terbesar ketiga adalah kategori Perdagangan Besar dan Eceran; Reparasi Mobil dan Sepeda Motor dengan nilai 2,32 triliun rupiah.

Pertumbuhan ekonomi Kabupaten Pesawaran Tahun 2019 ditunjukkan oleh PDRB atas dasar harga konstan 2010 sebesar 5,02 persen.

**DESCRIPTION**

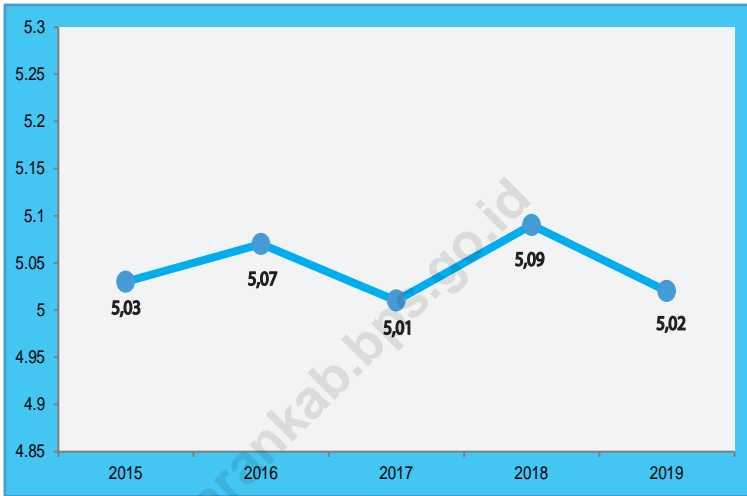
*Gross Regional Domestic Product (GRDP) of Pesawaran Regency in 2019 is 16,40 trillion rupiahs. Agriculture category has the largest share of GRDP with 6,82 trillion rupiahs.*

*The second largest sector that share GRDP value was manufacturing category with 2,33 trillion rupiahs. Wholesale and Retail Trade; Repair of Cars and Motorcycles category is the third largest category in GRDP of Pesawaran Regency with 2,32 trillion rupiahs.*

*The economic growth of Pesawaran Regency in 2019 showed by GRDP on 2010 constant prices was 5.02 percent*

**Gambar** 12.1  
**Figures**

**Laju Pertumbuhan Produk Domestik Regional Bruto Kabupaten Pesawaran (persen), 2015-2019**  
**Growth Rate of Gross Regional Domestic Product Pesawaran Regency (percent), 2015–2019**

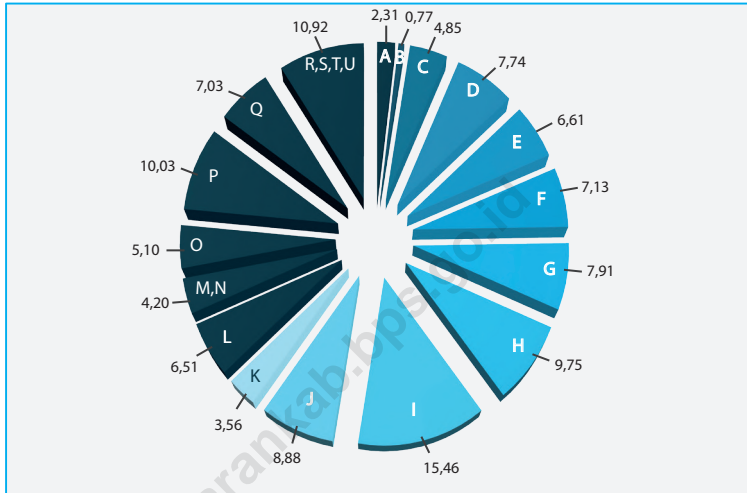


Sumber/Source: BPS Kabupaten Pesawaran, Diolah dari Hasil Sensus, Survei dan Berbagai Sumber Lainnya  
BPS Pesawaran Regency, Based on Census, Surveys and Other Sources



**Gambar** 12.2  
**Figures**

**Distribusi Persentase Produk Domestik Regional Bruto menurut Lapangan Usaha Kabupaten Pesawaran, 2019**  
**Percentage Distribution of Gross Regional Domestic Product by Industry Pesawaran Regency, 2019**



Catatan/Note :

- A Pertanian, Kehutanan, dan Perikanan/ Agriculture, Forestry, and Fishing
- B Pertambangan dan Penggalian/ Mining and Quarrying
- C Industri Pengolahan/ Manufacturing
- D Pengadaan Listrik dan Gas/ Electricity and Gas
- E Pengadaan Air; Pengelolaan Sampah, Limbah, dan Daur Ulang/ Water Supply; Sewerage, Waste Management, and Remediation Activities
- F Konstruksi/ Construction
- G Perdagangan Besar dan Eceran; Reparasi Mobil dan Sepeda Motor/ Wholesale and Retail Trade; Repair of Motor Vehicles and Motorcycles
- H Transportasi dan Pergudangan/ Transportation and Storage
- I Penyediaan Akomodasi dan Makan Minum/ Accommodation and Food Service Activities
- J Informasi dan Komunikasi/ Information and Communication
- K Jasa Keuangan dan Asuransi/ Financial and Insurance Activities
- L Real Estat/ Real Estate Activities
- M,N Jasa Perusahaan/ Business Activities
- O Administrasi Pemerintahan, Pertahanan, dan Jaminan Sosial Wajib/ Public Administration and Defence; Compulsory Social Security
- P Jasa Pendidikan/ Education
- Q Jasa Kesehatan dan Kegiatan Sosial/ Human Health and Social Work Activities
- R,S,T,U Jasa Lainnya/ Other Services Activities

Sumber/Source: BPS Kabupaten Pesawaran, Diolah dari Hasil Sensus, Survei dan Berbagai Sumber Lainnya  
BPS Pesawaran Regency, Based on Census, Surveys and Other Sources

**Tabel**  
**Table** 12.1

**Produk Domestik Regional Bruto Atas Dasar Harga Berlaku menurut Lapangan Usaha Kabupaten Pesawaran (miliar rupiah), 2015–2019**  
**Gross Regional Domestic Product at Current Market Prices by Industry Pesawaran Regency (billion rupiahs), 2015-2019**

Lapangan Usaha/Industry		2015
	(1)	(2)
A	Pertanian, Kehutanan, dan Perikanan/ <i>Agriculture, Forestry, and Fishing</i>	5 217,9
B	Pertambangan dan Penggalian/ <i>Mining and Quarrying</i>	150,65
C	Industri Pengolahan/ <i>Manufacturing</i>	1 703,61
D	Pengadaan Listrik dan Gas/ <i>Electricity and Gas</i>	4,48
E	Pengadaan Air; Pengelolaan Sampah, Limbah, dan Daur Ulang/ <i>Water Supply; Sewerage, Waste Management, and Remediation Activities</i>	7,14
F	Konstruksi/ <i>Construction</i>	1 071,62
G	Perdagangan Besar dan Eceran; Reparasi Mobil dan Sepeda Motor/ <i>Wholesale and Retail Trade; Repair of Motor Vehicles and Motorcycles</i>	1 509,35
H	Transportasi dan Pergudangan/ <i>Transportation and Storage</i>	291,77
I	Penyediaan Akomodasi dan Makan Minum/ <i>Accommodation and Food Service Activities</i>	140,9
J	Informasi dan Komunikasi/ <i>Information and Communication</i>	355,66
K	Jasa Keuangan dan Asuransi/ <i>Financial and Insurance Activities</i>	49,33
L	Real Estat/ <i>Real Estate Activities</i>	228,01
M,N	Jasa Perusahaan/ <i>Business Activities</i>	7,47
O	Administrasi Pemerintahan, Pertahanan, dan Jaminan Sosial Wajib/ <i>Public Administration and Defence; Compulsory Social Security</i>	443,01
P	Jasa Pendidikan/ <i>Education</i>	380,5
Q	Jasa Kesehatan dan Kegiatan Sosial/ <i>Human Health and Social Work Activities</i>	72,22
R,S,T,U	Jasa Lainnya/ <i>Other Services Activities</i>	82,9
<b>A</b>	<b>Nilai Tambah Bruto Atas Harga Dasar/<i>Gross Value Added At Basic Price</i></b>	<b>11 716,51</b>
<b>B</b>	<b>Pajak Dikurang Subsidi Atas Produk/<i>Taxes Less Subsidies on Products</i></b>	<b>...</b>
<b>C</b>	<b>Produk Domestik Bruto/<i>Gross Domestic Product</i></b>	<b>...</b>

Lanjutan Tabel/*Continued Table* 12.1

Lapangan Usaha/ <i>Industry</i>		2016
	(1)	(3)
A	Pertanian, Kehutanan, dan Perikanan/ <i>Agriculture, Forestry, and Fishing</i>	5 640,68
B	Pertambangan dan Penggalian/ <i>Mining and Quarrying</i>	161,69
C	Industri Pengolahan/ <i>Manufacturing</i>	1 865,33
D	Pengadaan Listrik dan Gas/ <i>Electricity and Gas</i>	6,06
E	Pengadaan Air; Pengelolaan Sampah, Limbah, dan Daur Ulang/ <i>Water Supply; Sewerage, Waste Management, and Remediation Activities</i>	7,93
F	Konstruksi/ <i>Construction</i>	1 212,02
G	Perdagangan Besar dan Eceran; Reparasi Mobil dan Sepeda Motor/ <i>Wholesale and Retail Trade; Repair of Motor Vehicles and Motorcycles</i>	1 680,01
H	Transportasi dan Pergudangan/ <i>Transportation and Storage</i>	337,58
I	Penyediaan Akomodasi dan Makan Minum/ <i>Accommodation and Food Service Activities</i>	161,06
J	Informasi dan Komunikasi/ <i>Information and Communication</i>	407,63
K	Jasa Keuangan dan Asuransi/ <i>Financial and Insurance Activities</i>	54,7
L	Real Estat/ <i>Real Estate Activities</i>	253,53
M,N	Jasa Perusahaan/ <i>Business Activities</i>	8,12
O	Administrasi Pemerintahan, Pertahanan, dan Jaminan Sosial Wajib/ <i>Public Administration and Defence; Compulsory Social Security</i>	488,84
P	Jasa Pendidikan/ <i>Education</i>	400,85
Q	Jasa Kesehatan dan Kegiatan Sosial/ <i>Human Health and Social Work Activities</i>	82,61
R,S,T,U	Jasa Lainnya/ <i>Other Services Activities</i>	92,03
<b>A</b>	<b>Nilai Tambah Bruto Atas Harga Dasar/<i>Gross Value Added At Basic Price</i></b>	<b>12 860,67</b>
<b>B</b>	<b>Pajak Dikurang Subsidi Atas Produk/<i>Taxes Less Subsidies on Products</i></b>	<b>...</b>
<b>C</b>	<b>Produk Domestik Bruto/<i>Gross Domestic Product</i></b>	<b>...</b>

Lanjutan Tabel/*Continued Table* 12.1

Lapangan Usaha/ <i>Industry</i>		2017
	(1)	(4)
A	Pertanian, Kehutanan, dan Perikanan/ <i>Agriculture, Forestry, and Fishing</i>	6 100,74
B	Pertambangan dan Penggalian/ <i>Mining and Quarrying</i>	178,59
C	Industri Pengolahan/ <i>Manufacturing</i>	1 999,83
D	Pengadaan Listrik dan Gas/ <i>Electricity and Gas</i>	6,97
E	Pengadaan Air; Pengelolaan Sampah, Limbah, dan Daur Ulang/ <i>Water Supply; Sewerage, Waste Management, and Remediation Activities</i>	8,49
F	Konstruksi/ <i>Construction</i>	1 363,51
G	Perdagangan Besar dan Eceran; Reparasi Mobil dan Sepeda Motor/ <i>Wholesale and Retail Trade; Repair of Motor Vehicles and Motorcycles</i>	1 827,69
H	Transportasi dan Pergudangan/ <i>Transportation and Storage</i>	385,29
I	Penyediaan Akomodasi dan Makan Minum/ <i>Accommodation and Food Service Activities</i>	174,68
J	Informasi dan Komunikasi/ <i>Information and Communication</i>	445,5
K	Jasa Keuangan dan Asuransi/ <i>Financial and Insurance Activities</i>	59,66
L	Real Estat/ <i>Real Estate Activities</i>	286,01
M,N	Jasa Perusahaan/ <i>Business Activities</i>	8,75
O	Administrasi Pemerintahan, Pertahanan, dan Jaminan Sosial Wajib/ <i>Public Administration and Defence; Compulsory Social Security</i>	531,02
P	Jasa Pendidikan/ <i>Education</i>	425,04
Q	Jasa Kesehatan dan Kegiatan Sosial/ <i>Human Health and Social Work Activities</i>	88,51
R,S,T,U	Jasa Lainnya/ <i>Other Services Activities</i>	103,78
<b>A</b>	<b>Nilai Tambah Bruto Atas Harga Dasar/<i>Gross Value Added At Basic Price</i></b>	<b>13 994,06</b>
<b>B</b>	<b>Pajak Dikurang Subsidi Atas Produk/<i>Taxes Less Subsidies on Products</i></b>	<b>...</b>
<b>C</b>	<b>Produk Domestik Bruto/<i>Gross Domestic Product</i></b>	<b>...</b>

Lanjutan Tabel/*Continued Table* 12.1

Lapangan Usaha/ <i>Industry</i>		2018
	(1)	(5)
A	Pertanian, Kehutanan, dan Perikanan/ <i>Agriculture, Forestry, and Fishing</i>	6 467,78
B	Pertambangan dan Penggalian/ <i>Mining and Quarrying</i>	193,35
C	Industri Pengolahan/ <i>Manufacturing</i>	2 186,02
D	Pengadaan Listrik dan Gas/ <i>Electricity and Gas</i>	7,38
E	Pengadaan Air; Pengelolaan Sampah, Limbah, dan Daur Ulang/ <i>Water Supply; Sewerage, Waste Management, and Remediation Activities</i>	9,08
F	Konstruksi/ <i>Construction</i>	1 536,01
G	Perdagangan Besar dan Eceran; Reparasi Mobil dan Sepeda Motor/ <i>Wholesale and Retail Trade; Repair of Motor Vehicles and Motorcycles</i>	2 021,96
H	Transportasi dan Pergudangan/ <i>Transportation and Storage</i>	413,84
I	Penyediaan Akomodasi dan Makan Minum/ <i>Accommodation and Food Service Activities</i>	195,06
J	Informasi dan Komunikasi/ <i>Information and Communication</i>	489,43
K	Jasa Keuangan dan Asuransi/ <i>Financial and Insurance Activities</i>	63,17
L	Real Estat/ <i>Real Estate Activities</i>	314,02
M,N	Jasa Perusahaan/ <i>Business Activities</i>	9,04
O	Administrasi Pemerintahan, Pertahanan, dan Jaminan Sosial Wajib/ <i>Public Administration and Defence; Compulsory Social Security</i>	567,01
P	Jasa Pendidikan/ <i>Education</i>	472,7
Q	Jasa Kesehatan dan Kegiatan Sosial/ <i>Human Health and Social Work Activities</i>	94,06
R,S,T,U	Jasa Lainnya/ <i>Other Services Activities</i>	115,15
<b>A</b>	<b>Nilai Tambah Bruto Atas Harga Dasar/<i>Gross Value Added At Basic Price</i></b>	<b>15 155,05</b>
<b>B</b>	<b>Pajak Dikurang Subsidi Atas Produk/<i>Taxes Less Subsidies on Products</i></b>	<b>...</b>
<b>C</b>	<b>Produk Domestik Bruto/<i>Gross Domestic Product</i></b>	<b>...</b>

Lanjutan Tabel/Continued Table 12.1

Lapangan Usaha/Industry		2019
	(1)	(6)
A	Pertanian, Kehutanan, dan Perikanan/ <i>Agriculture, Forestry, and Fishing</i>	6 821,26
B	Pertambangan dan Penggalian/ <i>Mining and Quarrying</i>	200,02
C	Industri Pengolahan/ <i>Manufacturing</i>	2 327,04
D	Pengadaan Listrik dan Gas/ <i>Electricity and Gas</i>	8,12
E	Pengadaan Air; Pengelolaan Sampah, Limbah, dan Daur Ulang/ <i>Water Supply; Sewerage, Waste Management, and Remediation Activities</i>	9,71
F	Konstruksi/ <i>Construction</i>	1 681,22
G	Perdagangan Besar dan Eceran; Reparasi Mobil dan Sepeda Motor/ <i>Wholesale and Retail Trade; Repair of Motor Vehicles and Motorcycles</i>	2 321,07
H	Transportasi dan Pergudangan/ <i>Transportation and Storage</i>	463,57
I	Penyediaan Akomodasi dan Makan Minum/ <i>Accommodation and Food Service Activities</i>	227,78
J	Informasi dan Komunikasi/ <i>Information and Communication</i>	537,87
K	Jasa Keuangan dan Asuransi/ <i>Financial and Insurance Activities</i>	66,98
L	Real Estat/ <i>Real Estate Activities</i>	354,49
M,N	Jasa Perusahaan/ <i>Business Activities</i>	9,6
O	Administrasi Pemerintahan, Pertahanan, dan Jaminan Sosial Wajib/ <i>Public Administration and Defence; Compulsory Social Security</i>	601,5
P	Jasa Pendidikan/ <i>Education</i>	540,01
Q	Jasa Kesehatan dan Kegiatan Sosial/ <i>Human Health and Social Work Activities</i>	101,92
R,S,T,U	Jasa Lainnya/ <i>Other Services Activities</i>	130,94
<b>A</b>	<b>Nilai Tambah Bruto Atas Harga Dasar/<i>Gross Value Added At Basic Price</i></b>	<b>16 403,11</b>
<b>B</b>	<b>Pajak Dikurang Subsidi Atas Produk/<i>Taxes Less Subsidies on Products</i></b>	<b>...</b>
<b>C</b>	<b>Produk Domestik Bruto/<i>Gross Domestic Product</i></b>	<b>...</b>

Catatan/Note : r) Angka Revisi  
 \*) Angka Sementara  
 \*\*) Angka Sangat Sementara

Sumber/Source: BPS Kabupaten Pesawaran, Diolah dari Hasil Sensus, Survei dan Berbagai Sumber Lainnya  
 BPS Pesawaran Regency, Based on Census, Surveys and Other Sources

**Tabel**  
**Table** 12.2

**Produk Domestik Regional Bruto Atas Dasar Harga Konstan 2010 menurut Lapangan Usaha Kabupaten Pesawaran (miliar rupiah), 2015-2019**  
**Gross Regional Domestic Product at 2010 Constant Market Prices by Industry Pesawaran Regency (billion rupiahs), 2015-2019**

Lapangan Usaha/Industry		2015
	(1)	(2)
A	Pertanian, Kehutanan, dan Perikanan/ <i>Agriculture, Forestry, and Fishing</i>	4 188,96
B	Pertambangan dan Penggalian/ <i>Mining and Quarrying</i>	111,48
C	Industri Pengolahan/ <i>Manufacturing</i>	1 314,80
D	Pengadaan Listrik dan Gas/ <i>Electricity and Gas</i>	5,11
E	Pengadaan Air; Pengelolaan Sampah, Limbah, dan Daur Ulang/ <i>Water Supply; Sewerage, Waste Management, and Remediation Activities</i>	5,48
F	Konstruksi/ <i>Construction</i>	862,86
G	Perdagangan Besar dan Eceran; Reparasi Mobil dan Sepeda Motor/ <i>Wholesale and Retail Trade; Repair of Motor Vehicles and Motorcycles</i>	1 327,33
H	Transportasi dan Pergudangan/ <i>Transportation and Storage</i>	226,47
I	Penyediaan Akomodasi dan Makan Minum/ <i>Accommodation and Food Service Activities</i>	94,55
J	Informasi dan Komunikasi/ <i>Information and Communication</i>	283,64
K	Jasa Keuangan dan Asuransi/ <i>Financial and Insurance Activities</i>	38,15
L	Real Estat/ <i>Real Estate Activities</i>	200,36
M,N	Jasa Perusahaan/ <i>Business Activities</i>	5,64
O	Administrasi Pemerintahan, Pertahanan, dan Jaminan Sosial Wajib/ <i>Public Administration and Defence; Compulsory Social Security</i>	303,38
P	Jasa Pendidikan/ <i>Education</i>	278,66
Q	Jasa Kesehatan dan Kegiatan Sosial/ <i>Human Health and Social Work Activities</i>	56,72
R,S,T,U	Jasa Lainnya/ <i>Other Services Activities</i>	64,97
<b>A</b>	<b>Nilai Tambah Bruto Atas Harga Dasar/<i>Gross Value Added At Basic Price</i></b>	<b>9 368,56</b>
<b>B</b>	<b>Pajak Dikurang Subsidi Atas Produk/<i>Taxes Less Subsidies on Products</i></b>	<b>...</b>
<b>C</b>	<b>Produk Domestik Bruto/<i>Gross Domestic Product</i></b>	<b>...</b>

Lanjutan Tabel/*Continued Table 12.2*

Lapangan Usaha/ <i>Industry</i>		2016
	(1)	(3)
A	Pertanian, Kehutanan, dan Perikanan/ <i>Agriculture, Forestry, and Fishing</i>	4 390,93
B	Pertambangan dan Penggalian/ <i>Mining and Quarrying</i>	114,18
C	Industri Pengolahan/ <i>Manufacturing</i>	1 364,82
D	Pengadaan Listrik dan Gas/ <i>Electricity and Gas</i>	5,58
E	Pengadaan Air; Pengelolaan Sampah, Limbah, dan Daur Ulang/ <i>Water Supply; Sewerage, Waste Management, and Remediation Activities</i>	5,80
F	Konstruksi/ <i>Construction</i>	937,37
G	Perdagangan Besar dan Eceran; Reparasi Mobil dan Sepeda Motor/ <i>Wholesale and Retail Trade; Repair of Motor Vehicles and Motorcycles</i>	1 375,93
H	Transportasi dan Pergudangan/ <i>Transportation and Storage</i>	244,72
I	Penyediaan Akomodasi dan Makan Minum/ <i>Accommodation and Food Service Activities</i>	102,34
J	Informasi dan Komunikasi/ <i>Information and Communication</i>	310,22
K	Jasa Keuangan dan Asuransi/ <i>Financial and Insurance Activities</i>	39,38
L	Real Estat/ <i>Real Estate Activities</i>	211,27
M,N	Jasa Perusahaan/ <i>Business Activities</i>	5,80
O	Administrasi Pemerintahan, Pertahanan, dan Jaminan Sosial Wajib/ <i>Public Administration and Defence; Compulsory Social Security</i>	317,14
P	Jasa Pendidikan/ <i>Education</i>	290,63
Q	Jasa Kesehatan dan Kegiatan Sosial/ <i>Human Health and Social Work Activities</i>	60,23
R,S,T,U	Jasa Lainnya/ <i>Other Services Activities</i>	67,10
<b>A</b>	<b>Nilai Tambah Bruto Atas Harga Dasar/<i>Gross Value Added At Basic Price</i></b>	<b>9 843,45</b>
<b>B</b>	<b>Pajak Dikurang Subsidi Atas Produk/<i>Taxes Less Subsidies on Products</i></b>	<b>...</b>
<b>C</b>	<b>Produk Domestik Bruto/<i>Gross Domestic Product</i></b>	<b>...</b>



Lanjutan Tabel/Continued Table 12.2

Lapangan Usaha/Industry		2017
	(1)	(4)
A	Pertanian, Kehutanan, dan Perikanan/ <i>Agriculture, Forestry, and Fishing</i>	4 590,92
B	Pertambangan dan Penggalian/ <i>Mining and Quarrying</i>	121,61
C	Industri Pengolahan/ <i>Manufacturing</i>	1 407,55
D	Pengadaan Listrik dan Gas/ <i>Electricity and Gas</i>	5,90
E	Pengadaan Air; Pengelolaan Sampah, Limbah, dan Daur Ulang/ <i>Water Supply; Sewerage, Waste Management, and Remediation Activities</i>	5,90
F	Konstruksi/ <i>Construction</i>	1 019,28
G	Perdagangan Besar dan Eceran; Reparasi Mobil dan Sepeda Motor/ <i>Wholesale and Retail Trade; Repair of Motor Vehicles and Motorcycles</i>	1 442,62
H	Transportasi dan Pergudangan/ <i>Transportation and Storage</i>	260,98
I	Penyediaan Akomodasi dan Makan Minum/ <i>Accommodation and Food Service Activities</i>	110,91
J	Informasi dan Komunikasi/ <i>Information and Communication</i>	329,75
K	Jasa Keuangan dan Asuransi/ <i>Financial and Insurance Activities</i>	41,13
L	Real Estat/ <i>Real Estate Activities</i>	223,60
M,N	Jasa Perusahaan/ <i>Business Activities</i>	6,12
O	Administrasi Pemerintahan, Pertahanan, dan Jaminan Sosial Wajib/ <i>Public Administration and Defence; Compulsory Social Security</i>	330,84
P	Jasa Pendidikan/ <i>Education</i>	303,42
Q	Jasa Kesehatan dan Kegiatan Sosial/ <i>Human Health and Social Work Activities</i>	63,07
R,S,T,U	Jasa Lainnya/ <i>Other Services Activities</i>	72,90
<b>A</b>	<b>Nilai Tambah Bruto Atas Harga Dasar/<i>Gross Value Added At Basic Price</i></b>	<b>10 336,51</b>
<b>B</b>	<b>Pajak Dikurang Subsidi Atas Produk/<i>Taxes Less Subsidies on Products</i></b>	<b>...</b>
<b>C</b>	<b>Produk Domestik Bruto/<i>Gross Domestic Product</i></b>	<b>...</b>

Lanjutan Tabel/Continued Table 12.2

Lapangan Usaha/Industry		2018
	(1)	(5)
A	Pertanian, Kehutanan, dan Perikanan/ <i>Agriculture, Forestry, and Fishing</i>	4 664,92
B	Pertambangan dan Penggalian/ <i>Mining and Quarrying</i>	126,76
C	Industri Pengolahan/ <i>Manufacturing</i>	1 516,21
D	Pengadaan Listrik dan Gas/ <i>Electricity and Gas</i>	6,17
E	Pengadaan Air; Pengelolaan Sampah, Limbah, dan Daur Ulang/ <i>Water Supply; Sewerage, Waste Management, and Remediation Activities</i>	6,17
F	Konstruksi/ <i>Construction</i>	1 120,76
G	Perdagangan Besar dan Eceran; Reparasi Mobil dan Sepeda Motor/ <i>Wholesale and Retail Trade; Repair of Motor Vehicles and Motorcycles</i>	1 549,17
H	Transportasi dan Pergudangan/ <i>Transportation and Storage</i>	278,57
I	Penyediaan Akomodasi dan Makan Minum/ <i>Accommodation and Food Service Activities</i>	121,48
J	Informasi dan Komunikasi/ <i>Information and Communication</i>	359,29
K	Jasa Keuangan dan Asuransi/ <i>Financial and Insurance Activities</i>	42,38
L	Real Estat/ <i>Real Estate Activities</i>	236,83
M,N	Jasa Perusahaan/ <i>Business Activities</i>	6,25
O	Administrasi Pemerintahan, Pertahanan, dan Jaminan Sosial Wajib/ <i>Public Administration and Defence; Compulsory Social Security</i>	350,88
P	Jasa Pendidikan/ <i>Education</i>	332,2
Q	Jasa Kesehatan dan Kegiatan Sosial/ <i>Human Health and Social Work Activities</i>	66,78
R,S,T,U	Jasa Lainnya/ <i>Other Services Activities</i>	78,7
<b>A</b>	<b>Nilai Tambah Bruto Atas Harga Dasar/<i>Gross Value Added At Basic Price</i></b>	<b>10 863,52</b>
<b>B</b>	<b>Pajak Dikurang Subsidi Atas Produk/<i>Taxes Less Subsidies on Products</i></b>	<b>...</b>
<b>C</b>	<b>Produk Domestik Bruto/<i>Gross Domestic Product</i></b>	<b>...</b>

Lanjutan Tabel/Continued Table 12.2

Lapangan Usaha/Industry		2019
	(1)	(6)
A	Pertanian, Kehutanan, dan Perikanan/ <i>Agriculture, Forestry, and Fishing</i>	4 772.56
B	Pertambangan dan Penggalian/ <i>Mining and Quarrying</i>	127.74
C	Industri Pengolahan/ <i>Manufacturing</i>	1 589.71
D	Pengadaan Listrik dan Gas/ <i>Electricity and Gas</i>	6.64
E	Pengadaan Air; Pengelolaan Sampah, Limbah, dan Daur Ulang/ <i>Water Supply; Sewerage, Waste Management, and Remediation Activities</i>	6.57
F	Konstruksi/ <i>Construction</i>	1 200.65
G	Perdagangan Besar dan Eceran; Reparasi Mobil dan Sepeda Motor/ <i>Wholesale and Retail Trade; Repair of Motor Vehicles and Motorcycles</i>	1 671.65
H	Transportasi dan Pergudangan/ <i>Transportation and Storage</i>	305.72
I	Penyediaan Akomodasi dan Makan Minum/ <i>Accommodation and Food Service Activities</i>	140.26
J	Informasi dan Komunikasi/ <i>Information and Communication</i>	391.19
K	Jasa Keuangan dan Asuransi/ <i>Financial and Insurance Activities</i>	43.9
L	Real Estat/ <i>Real Estate Activities</i>	252.24
M,N	Jasa Perusahaan/ <i>Business Activities</i>	6.51
O	Administrasi Pemerintahan, Pertahanan, dan Jaminan Sosial Wajib/ <i>Public Administration and Defence; Compulsory Social Security</i>	368.8
P	Jasa Pendidikan/ <i>Education</i>	365.52
Q	Jasa Kesehatan dan Kegiatan Sosial/ <i>Human Health and Social Work Activities</i>	71.48
R,S,T,U	Jasa Lainnya/ <i>Other Services Activities</i>	87.29
<b>A</b>	<b>Nilai Tambah Bruto Atas Harga Dasar/<i>Gross Value Added At Basic Price</i></b>	<b>11 408.41</b>
<b>B</b>	<b>Pajak Dikurang Subsidi Atas Produk/<i>Taxes Less Subsidies on Products</i></b>	<b>...</b>
<b>C</b>	<b>Produk Domestik Bruto/<i>Gross Domestic Product</i></b>	<b>...</b>

Catatan/Note : r) Angka Revisi

\*) Angka Sementara

\*\*) Angka Sangat Sementara

Sumber/Source: BPS Kabupaten Pesawaran, Diolah dari Hasil Sensus, Survei dan Berbagai Sumber Lainnya  
BPS Pesawaran Regency, Based on Census, Surveys and Other Sources

**Tabel**  
**Table** 12.3

**Distribusi Persentase Produk Domestik Regional Bruto Atas Dasar Harga Berlaku menurut Lapangan Usaha Kabupaten Pesawaran, 2015-2019**  
**Percentage Distribution of Gross Regional Domestic Product at Current Market Prices by Industry Pesawaran Regency, 2015-2019**

Lapangan Usaha/Industry		2015
(1)		(2)
A	Pertanian, Kehutanan, dan Perikanan/ <i>Agriculture, Forestry, and Fishing</i>	44,53
B	Pertambangan dan Penggalian/ <i>Mining and Quarrying</i>	1,29
C	Industri Pengolahan/ <i>Manufacturing</i>	14,54
D	Pengadaan Listrik dan Gas/ <i>Electricity and Gas</i>	0,04
E	Pengadaan Air; Pengelolaan Sampah, Limbah, dan Daur Ulang/ <i>Water Supply; Sewerage, Waste Management, and Remediation Activities</i>	0,06
F	Konstruksi/ <i>Construction</i>	9,15
G	Perdagangan Besar dan Eceran; Reparasi Mobil dan Sepeda Motor/ <i>Wholesale and Retail Trade; Repair of Motor Vehicles and Motorcycles</i>	12,88
H	Transportasi dan Pergudangan/ <i>Transportation and Storage</i>	2,49
I	Penyediaan Akomodasi dan Makan Minum/ <i>Accommodation and Food Service Activities</i>	1,2
J	Informasi dan Komunikasi/ <i>Information and Communication</i>	3,04
K	Jasa Keuangan dan Asuransi/ <i>Financial and Insurance Activities</i>	0,42
L	Real Estat/ <i>Real Estate Activities</i>	1,95
M,N	Jasa Perusahaan/ <i>Business Activities</i>	0,06
O	Administrasi Pemerintahan, Pertahanan, dan Jaminan Sosial Wajib/ <i>Public Administration and Defence; Compulsory Social Security</i>	3,78
P	Jasa Pendidikan/ <i>Education</i>	3,25
Q	Jasa Kesehatan dan Kegiatan Sosial/ <i>Human Health and Social Work Activities</i>	0,62
R,S,T,U	Jasa Lainnya/ <i>Other Services Activities</i>	0,71
<b>A</b>	<b>Nilai Tambah Bruto Atas Harga Dasar/<i>Gross Value Added At Basic Price</i></b>	<b>100</b>
<b>B</b>	<b>Pajak Dikurang Subsidi Atas Produk/<i>Taxes Less Subsidies on Products</i></b>	<b>...</b>
<b>C</b>	<b>Produk Domestik Bruto/<i>Gross Domestic Product</i></b>	<b>...</b>

Lanjutan Tabel/*Continued Table* 12.3

Lapangan Usaha/ <i>Industry</i>		2016
	(1)	(3)
A	Pertanian, Kehutanan, dan Perikanan/ <i>Agriculture, Forestry, and Fishing</i>	43,86
B	Pertambangan dan Penggalian/ <i>Mining and Quarrying</i>	1,26
C	Industri Pengolahan/ <i>Manufacturing</i>	14,5
D	Pengadaan Listrik dan Gas/ <i>Electricity and Gas</i>	0,05
E	Pengadaan Air; Pengelolaan Sampah, Limbah, dan Daur Ulang/ <i>Water Supply; Sewerage, Waste Management, and Remediation Activities</i>	0,06
F	Konstruksi/ <i>Construction</i>	9,42
G	Perdagangan Besar dan Eceran; Reparasi Mobil dan Sepeda Motor/ <i>Wholesale and Retail Trade; Repair of Motor Vehicles and Motorcycles</i>	13,06
H	Transportasi dan Pergudangan/ <i>Transportation and Storage</i>	2,62
I	Penyediaan Akomodasi dan Makan Minum/ <i>Accommodation and Food Service Activities</i>	1,25
J	Informasi dan Komunikasi/ <i>Information and Communication</i>	3,17
K	Jasa Keuangan dan Asuransi/ <i>Financial and Insurance Activities</i>	0,43
L	Real Estat/ <i>Real Estate Activities</i>	1,97
M,N	Jasa Perusahaan/ <i>Business Activities</i>	0,06
O	Administrasi Pemerintahan, Pertahanan, dan Jaminan Sosial Wajib/ <i>Public Administration and Defence; Compulsory Social Security</i>	3,8
P	Jasa Pendidikan/ <i>Education</i>	3,12
Q	Jasa Kesehatan dan Kegiatan Sosial/ <i>Human Health and Social Work Activities</i>	0,64
R,S,T,U	Jasa Lainnya/ <i>Other Services Activities</i>	0,72
<b>A</b>	<b>Nilai Tambah Bruto Atas Harga Dasar/<i>Gross Value Added At Basic Price</i></b>	100
<b>B</b>	<b>Pajak Dikurang Subsidi Atas Produk/<i>Taxes Less Subsidies on Products</i></b>	...
<b>C</b>	<b>Produk Domestik Bruto/<i>Gross Domestic Product</i></b>	...

Lanjutan Tabel/*Continued Table 12.3*

<b>Lapangan Usaha/Industry</b>		<b>2017</b>
	(1)	(4)
A	Pertanian, Kehutanan, dan Perikanan/ <i>Agriculture, Forestry, and Fishing</i>	43,6
B	Pertambangan dan Penggalian/ <i>Mining and Quarrying</i>	1,28
C	Industri Pengolahan/ <i>Manufacturing</i>	14,29
D	Pengadaan Listrik dan Gas/ <i>Electricity and Gas</i>	0,05
E	Pengadaan Air; Pengelolaan Sampah, Limbah, dan Daur Ulang/ <i>Water Supply; Sewerage, Waste Management, and Remediation Activities</i>	0,06
F	Konstruksi/ <i>Construction</i>	9,74
G	Perdagangan Besar dan Eceran; Reparasi Mobil dan Sepeda Motor/ <i>Wholesale and Retail Trade; Repair of Motor Vehicles and Motorcycles</i>	13,06
H	Transportasi dan Pergudangan/ <i>Transportation and Storage</i>	2,75
I	Penyediaan Akomodasi dan Makan Minum/ <i>Accommodation and Food Service Activities</i>	1,25
J	Informasi dan Komunikasi/ <i>Information and Communication</i>	3,18
K	Jasa Keuangan dan Asuransi/ <i>Financial and Insurance Activities</i>	0,43
L	Real Estat/ <i>Real Estate Activities</i>	2,04
M,N	Jasa Perusahaan/ <i>Business Activities</i>	0,06
O	Administrasi Pemerintahan, Pertahanan, dan Jaminan Sosial Wajib/ <i>Public Administration and Defence; Compulsory Social Security</i>	3,79
P	Jasa Pendidikan/ <i>Education</i>	3,04
Q	Jasa Kesehatan dan Kegiatan Sosial/ <i>Human Health and Social Work Activities</i>	0,63
R,S,T,U	Jasa Lainnya/ <i>Other Services Activities</i>	0,74
<b>A</b>	<b>Nilai Tambah Bruto Atas Harga Dasar/<i>Gross Value Added At Basic Price</i></b>	<b>100</b>
<b>B</b>	<b>Pajak Dikurang Subsidi Atas Produk/<i>Taxes Less Subsidies on Products</i></b>	<b>...</b>
<b>C</b>	<b>Produk Domestik Bruto/<i>Gross Domestic Product</i></b>	<b>...</b>

Lanjutan Tabel/*Continued Table 12.3*

<b>Lapangan Usaha/Industry</b>		<b>2018</b>
	(1)	(5)
A	Pertanian, Kehutanan, dan Perikanan/ <i>Agriculture, Forestry, and Fishing</i>	42,68
B	Pertambangan dan Penggalian/ <i>Mining and Quarrying</i>	1,28
C	Industri Pengolahan/ <i>Manufacturing</i>	14,42
D	Pengadaan Listrik dan Gas/ <i>Electricity and Gas</i>	0,05
E	Pengadaan Air; Pengelolaan Sampah, Limbah, dan Daur Ulang/ <i>Water Supply; Sewerage, Waste Management, and Remediation Activities</i>	0,06
F	Konstruksi/ <i>Construction</i>	10,14
G	Perdagangan Besar dan Eceran; Reparasi Mobil dan Sepeda Motor/ <i>Wholesale and Retail Trade; Repair of Motor Vehicles and Motorcycles</i>	13,34
H	Transportasi dan Pergudangan/ <i>Transportation and Storage</i>	2,73
I	Penyediaan Akomodasi dan Makan Minum/ <i>Accommodation and Food Service Activities</i>	1,29
J	Informasi dan Komunikasi/ <i>Information and Communication</i>	3,23
K	Jasa Keuangan dan Asuransi/ <i>Financial and Insurance Activities</i>	0,42
L	Real Estat/ <i>Real Estate Activities</i>	2,07
M,N	Jasa Perusahaan/ <i>Business Activities</i>	0,06
O	Administrasi Pemerintahan, Pertahanan, dan Jaminan Sosial Wajib/ <i>Public Administration and Defence; Compulsory Social Security</i>	3,74
P	Jasa Pendidikan/ <i>Education</i>	3,12
Q	Jasa Kesehatan dan Kegiatan Sosial/ <i>Human Health and Social Work Activities</i>	0,62
R,S,T,U	Jasa Lainnya/ <i>Other Services Activities</i>	0,76
<b>A</b>	<b>Nilai Tambah Bruto Atas Harga Dasar/<i>Gross Value Added At Basic Price</i></b>	<b>100</b>
<b>B</b>	<b>Pajak Dikurang Subsidi Atas Produk/<i>Taxes Less Subsidies on Products</i></b>	<b>...</b>
<b>C</b>	<b>Produk Domestik Bruto/<i>Gross Domestic Product</i></b>	<b>...</b>

Lanjutan Tabel/Continued Table 12.3

Lapangan Usaha/Industry		2019
	(1)	(6)
A	Pertanian, Kehutanan, dan Perikanan/ <i>Agriculture, Forestry, and Fishing</i>	41,59
B	Pertambangan dan Penggalian/ <i>Mining and Quarrying</i>	1,22
C	Industri Pengolahan/ <i>Manufacturing</i>	14,19
D	Pengadaan Listrik dan Gas/ <i>Electricity and Gas</i>	0,05
E	Pengadaan Air; Pengelolaan Sampah, Limbah, dan Daur Ulang/ <i>Water Supply; Sewerage, Waste Management, and Remediation Activities</i>	0,06
F	Konstruksi/ <i>Construction</i>	10,25
G	Perdagangan Besar dan Eceran; Reparasi Mobil dan Sepeda Motor/ <i>Wholesale and Retail Trade; Repair of Motor Vehicles and Motorcycles</i>	14,15
H	Transportasi dan Pergudangan/ <i>Transportation and Storage</i>	2,83
I	Penyediaan Akomodasi dan Makan Minum/ <i>Accommodation and Food Service Activities</i>	1,39
J	Informasi dan Komunikasi/ <i>Information and Communication</i>	3,28
K	Jasa Keuangan dan Asuransi/ <i>Financial and Insurance Activities</i>	0,41
L	Real Estat/ <i>Real Estate Activities</i>	2,16
M,N	Jasa Perusahaan/ <i>Business Activities</i>	0,06
O	Administrasi Pemerintahan, Pertahanan, dan Jaminan Sosial Wajib/ <i>Public Administration and Defence; Compulsory Social Security</i>	3,67
P	Jasa Pendidikan/ <i>Education</i>	3,29
Q	Jasa Kesehatan dan Kegiatan Sosial/ <i>Human Health and Social Work Activities</i>	0,62
R,S,T,U	Jasa Lainnya/ <i>Other Services Activities</i>	0,8
<b>A</b>	<b>Nilai Tambah Bruto Atas Harga Dasar/<i>Gross Value Added At Basic Price</i></b>	<b>100</b>
<b>B</b>	<b>Pajak Dikurang Subsidi Atas Produk/<i>Taxes Less Subsidies on Products</i></b>	<b>...</b>
<b>C</b>	<b>Produk Domestik Bruto/<i>Gross Domestic Product</i></b>	<b>...</b>

Catatan/Note : r) Angka Revisi

\*) Angka Sementara

\*\*) Angka Sangat Sementara

Sumber/Source: BPS Kabupaten Pesawaran, Diolah dari Hasil Sensus, Survei dan Berbagai Sumber Lainnya  
BPS Pesawaran Regency, Based on Census, Surveys and Other Sources



**Tabel**  
**Table** 12.4

**Laju Pertumbuhan Produk Domestik Regional Bruto Atas Dasar Harga Konstan 2010 Menurut Lapangan Usaha Kabupaten Pesawaran (persen), 2016-2019**  
**Growth Rate of Gross Regional Domestic Product at 2010 Constant Market Prices by Industry Pesawaran Regency (percent), 2016–2019**

Lapangan Usaha/Industry		2016
	(1)	(2)
A	Pertanian, Kehutanan, dan Perikanan/ <i>Agriculture, Forestry, and Fishing</i>	4,82
B	Pertambangan dan Penggalian/ <i>Mining and Quarrying</i>	2,42
C	Industri Pengolahan/ <i>Manufacturing</i>	3,8
D	Pengadaan Listrik dan Gas/ <i>Electricity and Gas</i>	9,26
E	Pengadaan Air; Pengelolaan Sampah, Limbah, dan Daur Ulang/ <i>Water Supply; Sewerage, Waste Management, and Remediation Activities</i>	5,96
F	Konstruksi/ <i>Construction</i>	8,64
G	Perdagangan Besar dan Eceran; Reparasi Mobil dan Sepeda Motor/ <i>Wholesale and Retail Trade; Repair of Motor Vehicles and Motorcycles</i>	3,66
H	Transportasi dan Pergudangan/ <i>Transportation and Storage</i>	8,06
I	Penyediaan Akomodasi dan Makan Minum/ <i>Accommodation and Food Service Activities</i>	8,24
J	Informasi dan Komunikasi/ <i>Information and Communication</i>	9,37
K	Jasa Keuangan dan Asuransi/ <i>Financial and Insurance Activities</i>	3,22
L	Real Estat/ <i>Real Estate Activities</i>	5,45
M,N	Jasa Perusahaan/ <i>Business Activities</i>	2,85
O	Administrasi Pemerintahan, Pertahanan, dan Jaminan Sosial Wajib/ <i>Public Administration and Defence; Compulsory Social Security</i>	4,54
P	Jasa Pendidikan/ <i>Education</i>	4,3
Q	Jasa Kesehatan dan Kegiatan Sosial/ <i>Human Health and Social Work Activities</i>	6,19
R,S,T,U	Jasa Lainnya/ <i>Other Services Activities</i>	3,28
<b>A</b>	<b>Nilai Tambah Bruto Atas Harga Dasar/<i>Gross Value Added At Basic Price</i></b>	<b>5,07</b>
<b>B</b>	<b>Pajak Dikurang Subsidi Atas Produk/<i>Taxes Less Subsidies on Products</i></b>	<b>...</b>
<b>C</b>	<b>Produk Domestik Bruto/<i>Gross Domestic Product</i></b>	<b>...</b>

Lanjutan Tabel/Continued Table 12.4

Lapangan Usaha/Industry		2017
(1)		(3)
A	Pertanian, Kehutanan, dan Perikanan/ <i>Agriculture, Forestry, and Fishing</i>	4,55
B	Pertambangan dan Penggalian/ <i>Mining and Quarrying</i>	6,51
C	Industri Pengolahan/ <i>Manufacturing</i>	3,13
D	Pengadaan Listrik dan Gas/ <i>Electricity and Gas</i>	5,62
E	Pengadaan Air; Pengelolaan Sampah, Limbah, dan Daur Ulang/ <i>Water Supply; Sewerage, Waste Management, and Remediation Activities</i>	1,6
F	Konstruksi/ <i>Construction</i>	8,74
G	Perdagangan Besar dan Eceran; Reparasi Mobil dan Sepeda Motor/ <i>Wholesale and Retail Trade; Repair of Motor Vehicles and Motorcycles</i>	4,85
H	Transportasi dan Pergudangan/ <i>Transportation and Storage</i>	6,64
I	Penyediaan Akomodasi dan Makan Minum/ <i>Accommodation and Food Service Activities</i>	8,37
J	Informasi dan Komunikasi/ <i>Information and Communication</i>	6,3
K	Jasa Keuangan dan Asuransi/ <i>Financial and Insurance Activities</i>	4,46
L	Real Estat/ <i>Real Estate Activities</i>	5,83
M,N	Jasa Perusahaan/ <i>Business Activities</i>	5,62
O	Administrasi Pemerintahan, Pertahanan, dan Jaminan Sosial Wajib/ <i>Public Administration and Defence; Compulsory Social Security</i>	4,32
P	Jasa Pendidikan/ <i>Education</i>	4,4
Q	Jasa Kesehatan dan Kegiatan Sosial/ <i>Human Health and Social Work Activities</i>	4,71
R,S,T,U	Jasa Lainnya/ <i>Other Services Activities</i>	8,64
<b>A</b>	<b>Nilai Tambah Bruto Atas Harga Dasar/<i>Gross Value Added At Basic Price</i></b>	5,01
<b>B</b>	<b>Pajak Dikurang Subsidi Atas Produk/<i>Taxes Less Subsidies on Products</i></b>	...
<b>C</b>	<b>Produk Domestik Bruto/<i>Gross Domestic Product</i></b>	...

Lanjutan Tabel/Continued Table 12.4

Lapangan Usaha/Industry		2018
	(1)	(4)
A	Pertanian, Kehutanan, dan Perikanan/ <i>Agriculture, Forestry, and Fishing</i>	1,61
B	Pertambangan dan Penggalian/ <i>Mining and Quarrying</i>	4,24
C	Industri Pengolahan/ <i>Manufacturing</i>	7,72
D	Pengadaan Listrik dan Gas/ <i>Electricity and Gas</i>	4,55
E	Pengadaan Air; Pengelolaan Sampah, Limbah, dan Daur Ulang/ <i>Water Supply; Sewerage, Waste Management, and Remediation Activities</i>	4,55
F	Konstruksi/ <i>Construction</i>	9,96
G	Perdagangan Besar dan Eceran; Reparasi Mobil dan Sepeda Motor/ <i>Wholesale and Retail Trade; Repair of Motor Vehicles and Motorcycles</i>	7,39
H	Transportasi dan Pergudangan/ <i>Transportation and Storage</i>	6,74
I	Penyediaan Akomodasi dan Makan Minum/ <i>Accommodation and Food Service Activities</i>	9,53
J	Informasi dan Komunikasi/ <i>Information and Communication</i>	8,96
K	Jasa Keuangan dan Asuransi/ <i>Financial and Insurance Activities</i>	3,04
L	Real Estat/ <i>Real Estate Activities</i>	5,92
M,N	Jasa Perusahaan/ <i>Business Activities</i>	2,09
O	Administrasi Pemerintahan, Pertahanan, dan Jaminan Sosial Wajib/ <i>Public Administration and Defence; Compulsory Social Security</i>	6,06
P	Jasa Pendidikan/ <i>Education</i>	9,48
Q	Jasa Kesehatan dan Kegiatan Sosial/ <i>Human Health and Social Work Activities</i>	5,88
R,S,T,U	Jasa Lainnya/ <i>Other Services Activities</i>	7,95
<b>A</b>	<b>Nilai Tambah Bruto Atas Harga Dasar/<i>Gross Value Added At Basic Price</i></b>	5,1
<b>B</b>	<b>Pajak Dikurang Subsidi Atas Produk/<i>Taxes Less Subsidies on Products</i></b>	...
<b>C</b>	<b>Produk Domestik Bruto/<i>Gross Domestic Product</i></b>	...

Lanjutan Tabel/Continued Table 12.4

Lapangan Usaha/Industry		2019
(1)		(5)
A	Pertanian, Kehutanan, dan Perikanan/ <i>Agriculture, Forestry, and Fishing</i>	2,31
B	Pertambangan dan Penggalian/ <i>Mining and Quarrying</i>	0,77
C	Industri Pengolahan/ <i>Manufacturing</i>	4,85
D	Pengadaan Listrik dan Gas/ <i>Electricity and Gas</i>	7,74
E	Pengadaan Air; Pengelolaan Sampah, Limbah, dan Daur Ulang/ <i>Water Supply; Sewerage, Waste Management, and Remediation Activities</i>	6,61
F	Konstruksi/ <i>Construction</i>	7,13
G	Perdagangan Besar dan Eceran; Reparasi Mobil dan Sepeda Motor/ <i>Wholesale and Retail Trade; Repair of Motor Vehicles and Motorcycles</i>	7,91
H	Transportasi dan Pergudangan/ <i>Transportation and Storage</i>	9,75
I	Penyediaan Akomodasi dan Makan Minum/ <i>Accommodation and Food Service Activities</i>	15,46
J	Informasi dan Komunikasi/ <i>Information and Communication</i>	8,88
K	Jasa Keuangan dan Asuransi/ <i>Financial and Insurance Activities</i>	3,56
L	Real Estat/ <i>Real Estate Activities</i>	6,51
M,N	Jasa Perusahaan/ <i>Business Activities</i>	4,2
O	Administrasi Pemerintahan, Pertahanan, dan Jaminan Sosial Wajib/ <i>Public Administration and Defence; Compulsory Social Security</i>	5,1
P	Jasa Pendidikan/ <i>Education</i>	10,03
Q	Jasa Kesehatan dan Kegiatan Sosial/ <i>Human Health and Social Work Activities</i>	7,03
R,S,T,U	Jasa Lainnya/ <i>Other Services Activities</i>	10,92
<b>A</b>	<b>Nilai Tambah Bruto Atas Harga Dasar/Gross Value Added At Basic Price</b>	5,02
<b>B</b>	<b>Pajak Dikurang Subsidi Atas Produk/Taxes Less Subsidies on Products</b>	...
<b>C</b>	<b>Produk Domestik Bruto/Gross Domestic Product</b>	...

Catatan/Note : r) Angka Revisi

\*) Angka Sementara

\*\*) Angka Sangat Sementara

Sumber/Source: BPS Kabupaten Pesawaran, Diolah dari Hasil Sensus, Survei dan Berbagai Sumber Lainnya  
BPS Pesawaran Regency, Based on Census, Surveys and Other Sources

**Tabel**  
**Table** 12.5

**Produk Domestik Regional Bruto Atas Dasar Harga Berlaku Menurut Jenis Pengeluaran di Kabupaten Pesawaran (miliar rupiah), 2015–2019**  
**Gross Regional Domestic Product at Current Market Prices by Type of Expenditure in Pesawaran Regency (billion rupiahs), 2015–2019**

<b>Jenis Pengeluaran</b> <i>Type of Expenditure</i>	<b>2015</b>	<b>2016</b>	<b>2017</b>	<b>2018</b>	<b>2019</b>
(1)	(2)	(3)	(4)	(5)	(6)
Pengeluaran Konsumsi Rumah Tangga <i>Household Consumption Expenditure</i>	6 853,13	7 404,64	8 046,95	8 664,74	9 294,43
Pengeluaran Konsumsi LNPRT <i>NPISH Consumption Expenditure</i>	129,39	146,58	164,86	195,29	213,27
Pengeluaran Konsumsi Pemerintah <i>Government Consumption Expenditure</i>	906,37	967,44	1 026,74	1 102,80	1 158,38
Pembentukan Modal Tetap Bruto <i>Gross Fixed Capital Formation</i>	3 419,21	3 798,50	4 170,12	4 722,00	5 181,85
Perubahan Inventori <i>Changes in Inventories</i>	<b>3,16</b>	<b>5,51</b>	<b>5,79</b>	<b>4,63</b>	<b>0,54</b>
Net Ekspor Barang dan Jasa/Net <i>Exports of Goods and Services</i>	<b>405,26</b>	<b>538,00</b>	<b>579,60</b>	<b>465,59</b>	<b>554,62</b>
<b>Produk Domestik Regional Bruto/Gross Regional Domestic Product</b>	<b>11 716,51</b>	<b>12 860,67</b>	<b>13 994,06</b>	<b>15 155,05</b>	<b>16 403,11</b>

Sumber/Source: BPS, berbagai sensus, survei dan sumber lain/BPS-Statistics Indonesia, various census, survey, and other sources

**Tabel**  
**Table** 12.6

**Produk Domestik Regional Bruto Atas Dasar Harga Konstan 2010 Menurut Jenis Pengeluaran di Kabupaten Pesawaran (miliar rupiah), 2015–2019**  
**Gross Regional Domestic Product at 2010 Constant Market Prices by Type of Expenditure in Pesawaran Regency (billion rupiahs), 2015–2019**

Jenis Pengeluaran Type of Expenditure	2015	2016	2017	2018	2019
(1)	(2)	(3)	(4)	(5)	(6)
Pengeluaran Konsumsi Rumah Tangga <i>Household Consumption Expenditure</i>	5 365,50	5 597,21	5 884,85	6 094,29	6 292,10
Pengeluaran Konsumsi LNPRT <i>NPISH Consumption Expenditure</i>	95,14	100,88	108,05	120,98	129,72
Pengeluaran Konsumsi Pemerintah <i>Government Consumption Expenditure</i>	638,89	661,89	682,53	709,39	729,08
Pembentukan Modal Tetap Bruto <i>Gross Fixed Capital Formation</i>	2 716,67	2 917,54	3 081,14	3 338,67	3 547,44
Perubahan Inventori <i>Changes in Inventories</i>	<b>1,33</b>	<b>2,06</b>	<b>2,62</b>	<b>3,22</b>	<b>0,49</b>
Net Ekspor Barang dan Jasa/ <i>Exports of Goods and Services</i>	<b>551,03</b>	<b>563,87</b>	<b>577,31</b>	<b>596,95</b>	<b>709,58</b>
<b>Produk Domestik Regional Bruto/ Gross Regional Domestic Product</b>	<b>9 368,56</b>	<b>9 843,45</b>	<b>10 336,51</b>	<b>10 863,52</b>	<b>11 408,41</b>

Sumber/Source: BPS, berbagai sensus, survei dan sumber lain/BPS-Statistics Indonesia, various census, survey, and other sources

3 Peringkat Teratas Kabupaten/Kota Provinsi Lampung Tahun 2019

Top 3 Ranking of Regency/Municipal of Lampung Province in 2019

Jumlah Penduduk/Population

Pesawaran

444,38

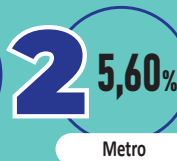
Ribu Jiwa  
Thousand People



Laju Pertumbuhan PDRB/Rate Growth of GDRP

Pesawaran

5,02%

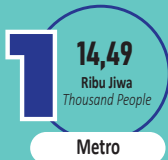


Jumlah Penduduk Miskin/Number of Poor Population

Pesawaran

67,36

Ribu Jiwa  
Thousand People



Indeks Pembangunan Manusia/Human Development Index

Pesawaran

65,75







**PENJELASAN TEKNIS**

1. Sumber data yang digunakan dalam bab ini berasal dari Badan Pusat Statistik Provinsi Lampung, apakah melalui publikasi atau website [lampung.bps.go.id](http://lampung.bps.go.id).
2. Indeks Pembangunan Manusia (Metode 2014) merupakan Indeks yang mengukur pembangunan manusia dari tiga aspek dasar yaitu umur panjang dan hidup sehat; pengetahuan; dan standar hidup layak. IPM dibentuk oleh tiga dimensi dasar yaitu umur panjang dan hidup sehat (a long and healthy life), pengetahuan (knowledge), standar hidup layak (decent standard of living). Dimensi umur panjang dan hidup sehat lebih dikenal dengan dimensi kesehatan menggunakan indikator angka harapan hidup saat lahir. Dimensi pengetahuan menggunakan indikator harapan lama sekolah dan rata-rata lama sekolah sedangkan dimensi standar hidup layak menggunakan indikator PNB per kapita. Indeks kesehatan dirumuskan sebagai berikut:

$$I_{\text{kesehatan}} = \frac{AHH - AHH_{\min}}{AHH_{\max} - AHH_{\min}}$$

dimana :

- I kesehatan = indeks Kesehatan
- AHH = angka harapan hidup
- AHH min = angka harapan hidup minimum yaitu 20 tahun

**TECHNICAL NOTES**

1. *The data source used in this chapter comes from the Central Statistics Agency of Lampung Province, whether through publication or the website [lampung.bps.go.id](http://lampung.bps.go.id). The Human Development Index (2014 Method) is an index that measures human development from three basic aspects, namely longevity and healthy living; knowledge; and a decent standard of living. HDI is formed by three basic dimensions, namely long life and healthy life (a long and healthy life), knowledge (knowledge), decent standard of living (decent standard of living). The dimension of longevity and healthy living is better known as the health dimension using life expectancy indicators at birth. The knowledge dimension uses indicators of school-long expectancy and average length of schooling while the standard of living is feasible using the PNB indicator per capita. The health index is formulated as follows.*

$$I_{\text{kesehatan}} = \frac{AHH - AHH_{\min}}{AHH_{\max} - AHH_{\min}}$$

where :

- I kesehatan = indeks Kesehatan
- AHH = angka harapan hidup
- AHH min = angka harapan hidup minimum yaitu 20 tahun
- AHH maks = angka harapan

- AHH maks = angka harapan hidup maksimum yaitu 85 tahun

Untuk mengukur dimensi pengetahuan penduduk digunakan dua indikator, yaitu rata-rata lama sekolah (mean years of schooling) dan angka harapan lama sekolah (expected years of schooling).

$$I_{pengetahuan} = \frac{I_{HLS} + I_{RLS}}{2}$$

dimana :

- I HLS = indeks harapan lama sekolah
- I RLS = indeks rata-rata lama sekolah

Dimensi pengeluaran menggunakan indikator pengeluaran per kapita disesuaikan yang ditentukan dari nilai pengeluaran per kapita dan paritas daya beli (Purchasing Power Parity-PPP). Indikator ini menghasilkan indeks pengeluaran dengan rumus sebagai berikut:

$$I_{pendapatan} = \frac{\ln(\text{pendapatan}_{maks}) - \ln(\text{pendapatan}_{min})}{\ln(\text{pendapatan}_{maks}) - \ln(\text{pendapatan}_{min})}$$

- dengan :
- Pendapatan menggunakan pendekatan pengeluaran.
  - Ipendapatan = Indeks pendapatan
  - ln (pendapatan)
  - = ln pengeluaran per kapita disesuaikan

hidup maksimum yaitu 85 tahun

To measure the dimension of population knowledge two indicators are used, namely the mean years of schooling and the expected years of schooling.

$$I_{pengetahuan} = \frac{I_{HLS} + I_{RLS}}{2}$$

where :

- I HLS = indeks harapan lama sekolah
- I RLS = indeks rata-rata lama sekolah

The expenditure dimension uses adjusted per capita expenditure indicators determined from the value of expenditure per capita and purchasing power parity (PPP). This indicator generates an expenditure index with the following formula:

$$I_{pendapatan} = \frac{\ln(\text{pendapatan}_{maks}) - \ln(\text{pendapatan}_{min})}{\ln(\text{pendapatan}_{maks}) - \ln(\text{pendapatan}_{min})}$$

- with :
- Pendapatan menggunakan pendekatan pengeluaran.
  - Ipendapatan = Indeks pendapatan
  - ln (pendapatan)
  - = ln pengeluaran per kapita disesuaikan
  - ln (pendapatan) = ln 1.007.436
  - ln(pendapatan) = ln 26.572.352

In general, the calculation of per

- $\ln(\text{pendapatan}) = \ln 1.007.436$
- $\ln(\text{pendapatan}) = \ln 26.572.352$

Secara umum teknis penghitungan pengeluaran per kapita disesuaikan mengikuti langkah-langkah sebagai berikut:

1. Menghitung rata-rata pengeluaran per kapita sebulan dari data Susenas.
2. Menghitung rata-rata pengeluaran per kapita per tahun dalam ribuan.
3. Menghitung rata-rata pengeluaran per kapita per tahun atas dasar harga konstan 2012.
4. Menghitung Paritas Daya Beli/ Purchasing Power Parity (PPP).
5. Menghitung pengeluaran per kapita setahun disesuaikan dengan membagi rata-rata pengeluaran per kapita per tahun atas dasar harga konstan 2012 dan Paritas Daya Beli.

Indeks Pembangunan Manusia dihitung sebagai rata-rata geometrik dari indeks kesehatan, indeks pengetahuan dan indeks pengeluaran. Secara umum IPM dapat dirumuskan sebagai :

$$IPM = \sqrt[3]{I_{\text{kesehatan}} \times I_{\text{pendidikan}} \times I_{\text{pengeluaran}}}$$

capita expenditure is adjusted according to the following steps:

1. Calculate the average monthly expenditure per capita from the Susenas data.
2. Calculate the average expenditure per capita per year in thousands.
3. Calculate the average expenditure per capita per year based on 2012 constant prices.
4. Calculating Purchasing Power Parity (PPP).
5. Calculate annual expenditure per capita adjusted by dividing the average expenditure per capita per year based on 2012 constant prices and purchasing power parity.

The Human Development Index is calculated as a geometric average of the health index, the knowledge index and the expenditure index. In general, HDI can be formulated as

$$IPM = \sqrt[3]{I_{\text{kesehatan}} \times I_{\text{pendidikan}} \times I_{\text{pengeluaran}}}$$

## ULASAN

Berdasarkan hasil proyeksi penduduk, wilayah dengan jumlah penduduk terbesar di provinsi Lampung pada tahun 2019 adalah kabupaten Lampung Tengah dengan jumlah penduduk 1,28 juta jiwa.

Berdasarkan jumlah penduduk miskin di provinsi Lampung 2019, wilayah dengan jumlah penduduk miskin terbesar adalah kabupaten Lampung Timur (158,9 ribu jiwa), sedangkan kabupaten Tanggamus terdapat 71,9 ribu jiwa penduduk miskin.

Rata-rata laju pertumbuhan PDRB di kabupaten/kota se-provinsi Lampung sebesar 5 persen, hanya kabupaten Lampung Timur yang lajunya dibawah rata-rata sebesar 3,85 persen, sedangkan laju PDRB tertinggi adalah kota Bandar Lampung sebesar 6.24 persen.

Dilihat dari IPM, dari 15 kabupaten/kota, kota Bandar Lampung memiliki angka IPM terbesar yaitu 77,33 yang artinya masuk kategori tinggi sedangkan Kabupaten Tanggamus memiliki angka IPM 66,37 berkategori sedang.

## DESCRIPTION

*Based on population projection results, the region with the largest population in Lampung province in 2019 is Central Lampung regency with a population of 1.28 million people.*

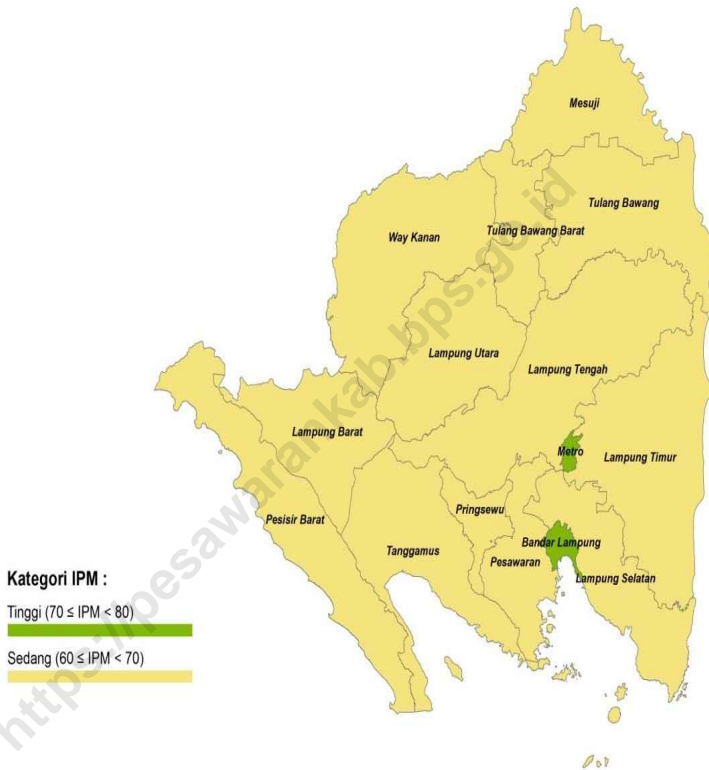
*Based on the number of poor people in Lampung province in 2019, the region with the largest number of poor people is East Lampung Regency (158.9 thousand inhabitants), while Tanggamus District has 71.9 thousand poor population.*

*The average GRDP growth rate in Lampung regencies / cities is 5 percent, only East Lampung regency whose rate is below the average of 3.85 percent, while the highest PDRB rate is Lampung city of 6.24 percent.*

*Viewed from the HDI, of the 15 regencies / cities, the city of Lampung has the largest HDI number of 77.33 which means it is categorized high while the Tanggamus Regency has a HDI number of 66.37 in the medium category.*

**Gambar** 13.1  
**Figures**

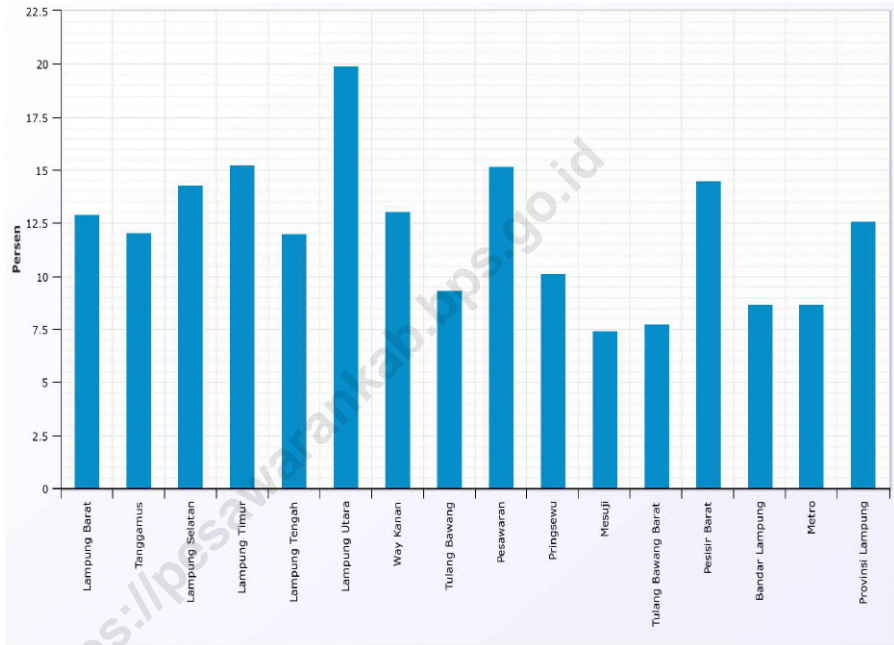
**Indeks Pembangunan Manusia Menurut Kabupaten/ Kota dan Kategori di Provinsi Lampung, 2019**  
*Human Development Index by Regency/Municipality and Category in Lampung Province, 2019*



Sumber/Source: BPS, berbagai sensus, survei dan sumber lain/BPS-Statistics Indonesia, various census, survey, and other sources

**Gambar** 13.2  
**Figures**

**Persentase Penduduk Miskin Menurut Kabupaten/Kota di Provinsi Lampung (persen), 2019**  
**Percentage of Poor Population by Regency/Municipality in Lampung Province (percent), 2019**



Sumber/Source: BPS, Survei Sosial Ekonomi Nasional (Susenas) Maret/BPS-Statistics Indonesia, National Socioeconomic Survey March

**Tabel**  
**Table** 13.1**Jumlah Penduduk Menurut Kabupaten/Kota di Provinsi Lampung (ribu), 2015–2019**  
**Population by Regency/Municipality in Lampung Province (thousand), 2015–2019**

<b>Kabupaten/Kota</b> <b>Regency/Municipality</b>	<b>2015</b>	<b>2016</b>	<b>2017</b>	<b>2018</b>	<b>2019</b>
(1)	(2)	(3)	(4)	(5)	(6)
Lampung Barat	293,11	295,69	298,29	300,70	302,83
Tanggamus	573,90	580,38	586,62	592,60	598,30
Lampung Selatan	972,58	982,89	992,76	1 002,29	1 011,29
Lampung Timur	1 008,80	1 018,42	1 027,48	1 036,19	1 044,32
Lampung Tengah	1 239,10	1 250,49	1 261,50	1 271,57	1 281,31
Lampung Utara	606,09	609,30	612,10	614,70	616,90
Way Kanan	432,91	437,53	441,92	446,11	450,11
Tulang Bawang	429,52	435,13	440,51	445,80	450,90
Pesawaran	426,39	431,20	435,83	440,19	444,38
Pringsewu	386,89	390,49	393,90	397,22	400,19
Mesuji	195,68	196,91	198,09	199,17	200,20
Tulang Bawang Barat	264,71	266,97	269,16	271,21	273,22
Pesisir Barat	149,89	151,29	152,53	153,74	154,90
Bandar Lampung	979,29	997,73	1 015,91	1 033,80	1 051,50
Metro	158,42	160,73	162,98	165,19	167,41
<b>Lampung</b>	<b>8 117,27</b>	<b>8 205,14</b>	<b>8 289,58</b>	<b>8 370,49</b>	<b>8 447,74</b>

Sumber/Source: BPS, Proyeksi Penduduk Indonesia 2015–2045/BPS-Statistics Indonesia, Indonesia Population Projection 2015–2045

**Tabel**  
**Table** 13.2

**Laju Pertumbuhan Produk Domestik Regional Bruto Atas Dasar Harga Konstan 2010 Menurut Kabupaten/Kota di Provinsi Lampung (persen), 2015–2019**  
**Rate of Growth of Gross Regional Domestic Products at Constant 2010 Prices by Regency/Municipality in Lampung Province (percent), 2015–2019**

<b>Kabupaten/Kota</b> <b>Regency/Municipality</b>	<b>2015</b>	<b>2016</b>	<b>2017</b>	<b>2018 *</b>	<b>2019 *</b>
(1)	(2)	(3)	(4)	(5)	(6)
Lampung Barat	5,32	5,01	5,03	5,14	5,20
Tanggamus	5,50	5,18	5,19	5,02	5,03
Lampung Selatan	5,38	5,22	5,46	5,26	5,14
Lampung Timur	4,58	4,54	4,58	3,78	3,85
Lampung Tengah	5,38	5,61	5,27	5,45	5,46
Lampung Utara	5,43	5,10	5,21	5,33	5,36
Way Kanan	5,27	5,12	5,11	5,21	5,19
Tulang Bawang	5,02	5,42	5,45	5,49	5,48
Pesawaran	5,03	5,07	5,01	5,10	5,02
Pringsewu	5,22	5,04	5,11	5,03	5,06
Mesuji	5,23	5,10	5,20	5,31	5,29
Tulang Bawang Barat	5,35	5,27	5,55	5,46	5,38
Pesisir Barat	4,94	5,30	5,33	5,35	5,39
Bandar Lampung	6,33	6,43	6,28	6,21	6,24
Metro	5,87	5,90	5,66	5,69	5,61
<b>Lampung</b>	<b>5,13</b>	<b>5,14</b>	<b>5,16</b>	<b>5,25</b>	<b>5,27</b>

Catatan/Note : \* Angka Sementara / Preliminary figures

\*\* Angka Sangat Sementara / Very Preliminary figures

Sumber/Source: BPS, berbagai sensus, survei dan sumber lain/BPS-Statistics Indonesia, various census, survey, and other sources



**Tabel**  
**Table** 13.3**Jumlah Penduduk Miskin Menurut Kabupaten/Kota di  
Provinsi Lampung (ribu), 2015–2019**  
**Number of Poor Population by Regency/Municipality in  
Lampung Province (thousand), 2015–2019**

Kabupaten/Kota Regency/Municipality	2015	2016	2017	2018	2019
(1)	(2)	(3)	(4)	(5)	(6)
Lampung Barat	42,20	44,90	42,71	40,62	39,05
Tanggamus	81,60	81,34	77,53	73,77	71,90
Lampung Selatan	157,70	158,38	150,11	148,53	144,44
Lampung Timur	170,10	172,61	167,64	162,94	158,90
Lampung Tengah	164,40	165,67	162,38	160,12	153,84
Lampung Utara	140,40	139,50	131,78	128,02	122,65
Way Kanan	63,10	63,64	62,00	60,16	58,72
Tulang Bawang	44,20	44,26	44,31	43,10	42,06
Pesawaran	75,40	74,45	71,64	70,14	67,36
Pringsewu	45,60	45,72	44,41	41,63	40,55
Mesuji	16,00	15,74	15,16	15,01	14,94
Tulang Bawang Barat	21,80	22,39	21,77	21,93	21,14
Pesisir Barat	24,00	24,20	23,76	22,98	22,38
Bandar Lampung	100,80	100,54	100,50	93,04	91,24
Metro	16,20	16,26	16,06	15,06	14,49
<b>Lampung</b>	<b>1 163,5</b>	<b>1 169,6</b>	<b>1 131,73</b>	<b>1 097,05</b>	<b>1 063,66</b>

Sumber/Source: BPS, Survei Sosial Ekonomi Nasional (Susenas) Maret/BPS-Statistics Indonesia, National Socioeconomic Survey March

**Tabel**  
**Table** 13.4**Indeks Pembangunan Manusia Menurut Kabupaten/Kota  
di Provinsi Lampung, 2015–2019**  
*Human Development Index by Regency/Municipality in  
Lampung Province, 2015–2019*

Kabupaten/Kota Regency/Municipality	2015	2016	2017	2018	2019
(1)	(2)	(3)	(4)	(5)	(6)
Lampung Barat	64,54	65,45	66,06	66,74	67,50
Tanggamus	63,66	64,41	64,94	65,67	66,37
Lampung Selatan	65,22	66,19	66,95	67,68	68,22
Lampung Timur	67,10	67,88	68,05	69,04	69,34
Lampung Tengah	67,61	68,33	68,95	69,73	70,04
Lampung Utara	65,20	65,95	66,58	67,17	67,63
Way Kanan	65,18	65,74	65,97	66,63	67,19
Tulang Bawang	66,08	66,74	67,07	67,70	68,23
Pesawaran	62,70	63,47	64,43	64,97	65,75
Pringsewu	67,55	68,26	68,61	69,42	69,97
Mesuji	59,79	60,72	61,87	62,88	63,52
Tulang Bawang Barat	63,01	63,77	64,58	65,30	65,93
Pesisir Barat	60,55	61,50	62,20	62,96	63,79
Bandar Lampung	74,81	75,34	75,98	76,63	77,33
Metro	75,10	75,45	75,87	76,22	76,77
<b>Lampung</b>	<b>66,95</b>	<b>67,65</b>	<b>68,25</b>	<b>69,02</b>	<b>69,57</b>

Sumber/Source: BPS, berbagai sensus, survei dan sumber lain/BPS-Statistics Indonesia, various census, survey, and other sources



# DATA

MENCERDASKAN BANGSA

—*Enlighten The Nation*—



**BADAN PUSAT STATISTIK  
KABUPATEN PESAWARAN**

*BPS-Statistics of Pesawaran Regency*

Jl. Ahmad Yani No. 119 Kutoarjo, Gedung Tataan, Pesawaran (35366)

Telp. (0721) 94711, Email : bps1809@bps.go.id, Web : pesawarankab.bps.go.id

