

# KABUPATEN LABUHANBATU UTARA DALAM ANGKA

*Labuhanbatu Utara Regency in Figures*



2018




**BADAN PUSAT STATISTIK  
KABUPATEN LABUHANBATU UTARA**  
*BPS-Statistics of Labuhanbatu Utara Regency*

# KABUPATEN LABUHANBATU UTARA DALAM ANGKA

*Labuhanbatu Utara Regency in Figures*



**2018**



# KABUPATEN LABUHANBATU UTARA DALAM ANGKA

*Labuhanbatu Utara Regency In Figures*

**2018**

ISSN/ *ISSN* : 2356 – 2838  
Nomor Publikasi/ *Publication Number* : 12230.1803  
Katalog / *Catalog* : 1102001.1223

Ukuran Buku/ *Book Size* : 14,8 x 21 cm  
Jumlah Halaman/ *Number of Pages* : xxxvi + 277 Halaman/ *Pages*

**Naskah/ *Manuscript* :**

**Badan Pusat Statistik Kabupaten Labuhanbatu Utara**  
*BPS - Statistics of Labuhanbatu Regency*

**Penyunting/ *Editor* :**

**Badan Pusat Statistik Kabupaten Labuhanbatu Utara**  
*BPS - Statistics of Labuhanbatu Utara Regency*

**Desain Cover Oleh/ *Cover Desaigned by* :**

**Seksi Integrasi Pengolahan dan Diseminasi Statistik**  
*Integrated Processing and Statistics Dissemination Section*

**Ilustrasi Cover/ *Illustration Cover* :**

**Tempat Wisata Pantai Monyet Kabupaten Labuhanbatu Utara**  
*Monkey Beach Tourist Attractions of Labuhanbatu Utara Regency*

**Penerbit/ *Published* :**

**©Badan Pusat Statistik Kabupaten Labuhanbatu Utara**  
*©BPS - Statistics Of Labuhanbatu Utara Regency*

**Pencetak/ *Printed by* :**

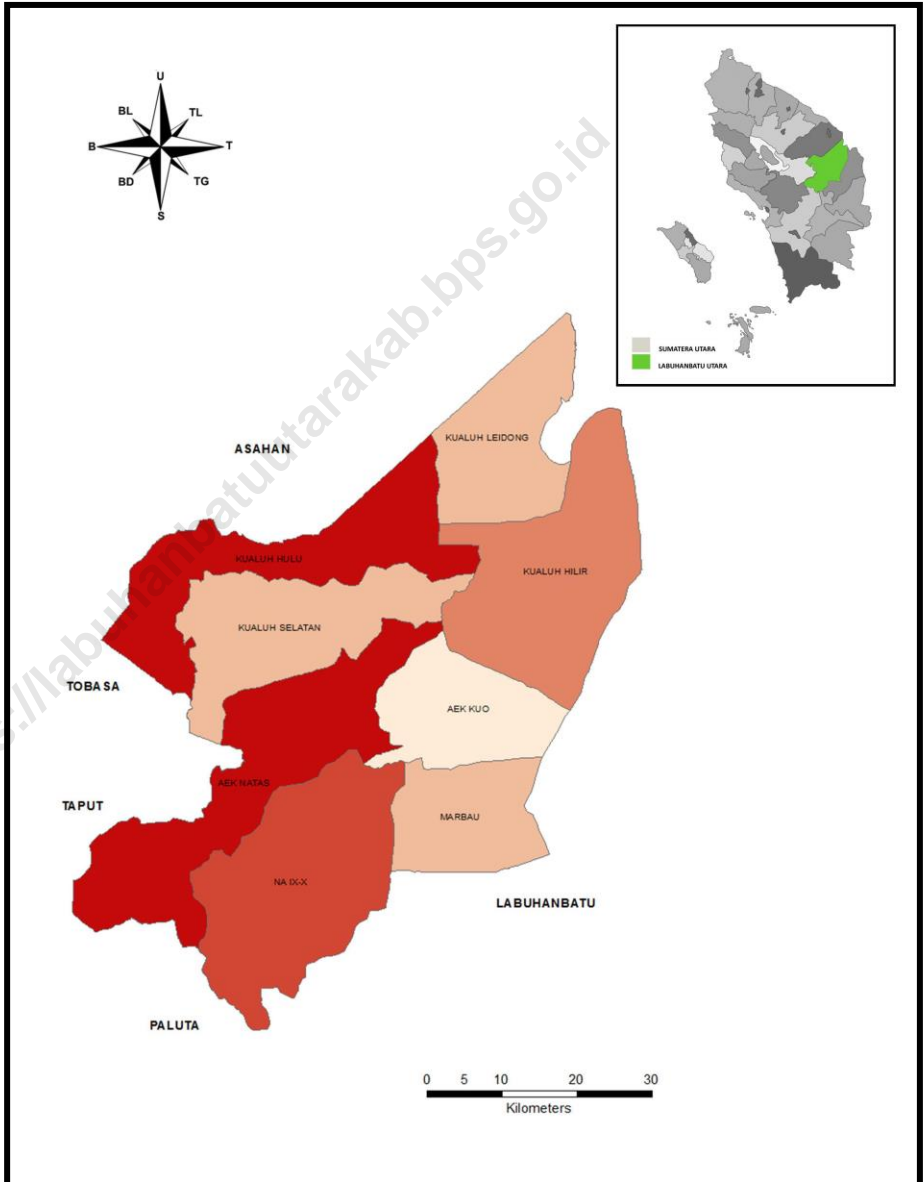
**Percetakan JOY**

Dilarang mengumumkan, mendistribusikan, mengomunikasikan, dan/atau menggandakan sebagian atau seluruh isi buku ini untuk tujuan komersial tanpa izin tertulis dari Badan Pusat Statistik

*Prohibited to announce, distribute, communicate, and/or copy part or all of this book for commercial purpose without permission from BPS-Statistics Indonesia*

# PETA KABUPATEN LABUHANBATU UTARA

*Map Of Labuhanbatu Utara Regency*





**Kepala Badan Pusat Statistik  
Kabupaten Labuhanbatu Utara**

*The Chief Statistician of  
Labuhanbatu Utara Regency*



**Rika Ventina, SE, M.Si**





## KATA PENGANTAR

Dengan memanjatkan puji syukur kehadirat Tuhan Yang Maha Esa, Badan Pusat Statistik Kabupaten Labuhanbatu Utara telah dapat menyelesaikan buku publikasi Kabupaten Labuhanbatu Utara Dalam Angka Tahun 2018.

Pada saat ini makin dirasakan kebutuhan akan data statistik dari setiap sektor pembangunan. Hal ini menjadikan kami lebih terdorong untuk melengkapi dan menyempurnakan data yang disajikan, baik kuantitas maupun kualitasnya. Data yang disajikan bersumber dari kegiatan rutin, survei dan sensus yang dilaksanakan oleh Badan Pusat Statistik Kabupaten Labuhanbatu Utara dan dilengkapi dengan data sekunder yang dikelola oleh instansi pemerintah dan swasta di wilayah Kabupaten Labuhanbatu Utara.

Pada kesempatan ini kami mengucapkan banyak terima kasih kepada Bapak Bupati Labuhanbatu Utara atas bimbingan dan bantuan yang diberikan untuk penerbitan ini. Demikian pula halnya disampaikan kepada instansi pemerintah dan swasta yang telah memberikan data yang diperlukan.

Saran dan kritik dari berbagai pihak untuk perbaikan publikasi ini sangat kami harapkan. Semoga bermanfaat bagi pihak yang memerlukannya.

Aek Kanopan, Agustus 2018

**Badan Pusat Statistik  
Kabupaten Labuhanbatu Utara**

**Kepala,**

**Rika Ventina, SE, M.Si**





## **PREFACE**

*Thanks be to God, the BPS - Statistics of Labuhanbatu Utara regency have published Labuhanbatu Utara Regency in Figures 2018.*

*It is much more realized now that the demand for statistics data from all sector increased. This fact encourages as to fulfill and complete data both in terms of quality and quantity as well. The source of data are basically compiled from routine activities, surveys, and census conducted by the BPS - Statistics of Labuhanbatu Utara Regency and in additional to that, secondary data are supplemented by public and private institutions in Labuhanbatu Utara Regency.*

*On this occasion, we would like to express our gratitude to Regent of Labuhanbatu Utara for providing the guidance and aids to publish this book. Gratitude also goes to the government and private institutions for helping us collect the necessity data.*

*Any suggestion and criticisms to improve this publication will be cordially welcome. May this publication be useful to whom it may benefit.*

*Aek Kanopan, August 2018*

**BPS – Statistics of  
Labuhanbatu Utara Regency  
Chief,**

**Rika Ventina, SE, M.Si**

# DAFTAR ISI

## Contents

	Hal./Page
❖ <b>Peta Kabupaten Labuhanbatu Utara</b> <i>Map of Labuhanbatu Utara Regency</i>	iii
❖ <b>Foto Kepala BPS Labuhanbatu Utara</b> <i>Photograph of Statistic Chief of Labuhanbatu Utara Regency</i>	v
❖ <b>Kata Pengantar Kepala BPS Kabupaten Labuhanbatu</b> <i>Preface by The Head of BPS-Statistic of Labuhanbatu Regency</i>	vii
❖ <b>Daftar Isi</b> <i>Contents</i>	ix
❖ <b>Daftar Tabel</b> <i>List of Table</i>	xiii
❖ <b>Daftar Gambar/ Grafik</b> <i>List of Picture/ Chart</i>	xxix
❖ <b>Penjelasan Umum/Teknis</b> <i>Explanatory/ Technical Notes</i>	xxxix

<b>Bab 1</b>	<b>Keadaan Geografi &amp; Iklim/ <i>Geography &amp; Climate</i></b>	<b>1</b>
	1.1. Keadaan Geografi / <i>Geography</i>	
	1.2. Iklim / <i>Climate</i>	
<b>Bab 2</b>	<b>Pemerintahan/ <i>Government</i></b>	<b>13</b>
<b>Bab 3</b>	<b>Penduduk dan Tenaga Kerja/ <i>Population and Man Power</i></b>	<b>39</b>
	3.1. Penduduk/ <i>Population</i>	
	3.2. Ketenagakerjaan/ <i>Man Power</i>	
<b>Bab 4</b>	<b>Sosial/ <i>Social</i></b>	<b>71</b>
	4.1. Pendidikan/ <i>Education</i>	
	4.2. Kesehatan dan KB/ <i>Health and Family Planning</i>	
	4.3. Agama/ <i>Religion</i>	
	4.4. Sosial lainnya / <i>Others social</i>	
<b>Bab 5</b>	<b>Pertanian/ <i>Agriculture</i></b>	<b>123</b>
	5.1. Tanaman Bahan Makanan/ <i>Food Crops</i>	
	5.2. Hortikultura/ <i>Horticulture</i>	
	5.3. Perkebunan / <i>Plantation</i>	
	5.4. Peternakan/ <i>Livestock</i>	
	5.5. Perikanan/ <i>Fishery</i>	
	5.6. Kehutanan/ <i>Forestry</i>	
<b>Bab 6</b>	<b>Perindustrian, Pertambangan &amp; Energi</b>	<b>163</b>
	<i>Industry, Mining &amp; Energy</i>	
	6.1. Perindustrian/ <i>Industry</i>	
	6.2. Pertambangan/ <i>Mining</i>	
	6.3. Energi/ <i>Energy</i>	
<b>Bab 7</b>	<b>Perdagangan/ <i>Trading</i></b>	<b>181</b>

<b>Bab 8</b>	<b>Transportasi, Komunikasi &amp; Pariwisata</b>	<b>197</b>
	<i>Transportation, Communication &amp; Tourism</i>	
	8.1. Transportasi/ <i>Transportation</i>	
	8.2. Komunikasi/ <i>Communication</i>	
	8.3. Pariwisata/ <i>Tourism</i>	
<b>Bab 9</b>	<b>Keuangan dan Harga/ <i>Finance and Prices</i></b>	<b>221</b>
<b>Bab 10</b>	<b>Pengeluaran &amp; Konsumsi Penduduk</b>	<b>227</b>
	<i>Expenditure and Consumption</i>	
<b>Bab 11</b>	<b>Produk Domestik Regional Bruto/</b>	<b>233</b>
	<i>Gross Regional Domestic Product</i>	
<b>Bab 12</b>	<b>Kemiskinan/ <i>Poverty</i></b>	<b>249</b>
<b>Bab 13</b>	<b>Perbandingan Antar Kabupaten/Kota</b>	<b>255</b>
	<i>Regency/City Comparison</i>	
<b>Appendiks/ <i>Appendix</i></b>		<b>271</b>



# DAFTAR TABEL

## *LIST OF TABLE*

<b>Tabel</b> <i>Table</i>		<b>Judul</b> <i>Title</i>	<b>Hal.</b> <i>Page</i>
Tabel <i>Table</i>	1.1.1	Letak dan Geografi Kabupaten Labuhanbatu Utara <i>Location and Geography of Labuhanbatu Utara Regency</i>	6
Tabel <i>Table</i>	1.1.2	Luas Wilayah Menurut Kecamatan di Kabupaten Labuhanbatu Utara/ <i>Territories Area by District in Labuhanbatu Utara Regency</i>	7
Tabel <i>Table</i>	1.1.3	Tinggi Wilayah Di Atas Permukaan Laut (DPL) Menurut Kecamatan di Kabupaten Labuhanbatu Utara <i>Territories Altitude by District in Labuhanbatu Utara Regency</i>	9
Tabel <i>Table</i>	1.1.4	Jarak Dari Ibukota Kabupaten ke Ibukota Kecamatan 2017 <i>Distance From Regency's Capital City to District's Capital City 2017</i>	10
Tabel <i>Table</i>	1.2	Rata-rata Jumlah Hujan dan Curah Setiap Bulan di Kabupaten Labuhanbatu Utara 2017/ <i>Average of Rainy Days and Rainfall in Labuhanbatu Utara Regency 2017</i>	11
Tabel <i>Table</i>	2.1	Banyaknya Desa, Kelurahan, Lingkungan, dan Dusun Menurut Kecamatan di Kabupaten Labuhanbatu Utara 2017/ <i>Number of Villages and elements by District in Labuhanbatu Utara Regency 2017</i>	18
Tabel <i>Table</i>	2.2	Banyaknya Desa/Kelurahan Menurut Kecamatan dan Klasifikasi Desa/Kelurahan 2017 <i>Number of Villages by District and Classification 2017</i>	19
Tabel <i>Table</i>	2.3	Jumlah Anggota DPRD Menurut Partai Politik dan Jenis Kelamin Kabupaten Labuhanbatu Utara 2017/ <i>Number of Parliament Member by Politic Parties and Sex of Labuhanbatu Utara Regency 2017</i>	20
Tabel <i>Table</i>	2.4	Banyaknya Keputusan DPRD Menurut Jenis Keputusan di Kabupaten Labuhanbatu Utara 2013 – 2017 / <i>Number of Regency Parliament's Decrees in Labuhanbatu Utara Regency 2013 – 2017</i>	21
Tabel <i>Table</i>	2.5	Banyaknya Pegawai Negeri Sipil Otonomi Daerah Menurut Golongan Dan Jenis Kelamin Di Kabupaten Labuhanbatu Utara 2017 <i>Number Of Regional Civil servants in South Labuhanbatu Regency by Rank &amp; Sex 2017</i>	22
Tabel <i>Table</i>	2.6	Banyaknya Pegawai Negeri Sipil Menurut Tingkat Pendidikan yang Ditamatkan dan Jenis Kelamin di Kabupaten Labuhanbatu Utara 2017 <i>Number of Civil Servants in Labuhanbatu Utara Regency by Education Level and Sex 2017</i>	23

Tabel Table	2.7	Banyaknya Pegawai Negeri Sipil Otonomi Daerah Menurut Kecamatan dan Tingkat Pendidikan di Kabupaten Labuhanbatu Utara 2017 <i>Number of Regional Servants in Labuhanbatu Utara Regency by Education Level 2017</i>	24
Tabel Table	2.8	Banyaknya Pegawai Negeri Sipil (PNS) Menurut Dinas/Instansi Pemerintah dan Golongan Di Kabupaten Labuhanbatu Utara 2017 <i>Number Of Civil Servants in Labuhanbatu Utara Regency by Institution and Rank 2017</i>	25
Tabel Table	2.9	Banyaknya Pegawai Negeri Sipil (PNS) Menurut Dinas/Instansi Pemerintah dan Tingkat Pendidikan di Kabupaten Labuhanbatu Utara 2017 <i>Number Of Civil Servants in Labuhanbatu Utara Regency by Institution and Rank 2017</i>	27
Tabel Table	2.10	Banyaknya Surat Nikah Yang Dikeluarkan Menurut Kecamatan di Kabupaten Labuhanbatu Utara 2013-2017 <i>Number of Marriage Certificate in Labuhanbatu Utara Regency by District 2013 – 2017</i>	29
Tabel Table	2.11	Banyaknya Kegiatan Pengurusan Di Kantor Catatan Sipil Per Bulan 2017/ <i>Number of Civil Registry Activity by Mounth 2017</i>	30
Tabel Table	2.12	Banyaknya Akte Kelahiran Yang Dikeluarkan Menurut Kecamatan di Kabupaten Labuhanbatu Utara 2013-2017 <i>Number of Birth Certificate in Labuhanbatu Utara Regency by District 2013 – 2017</i>	31
Tabel Table	2.13	Banyaknya Sertifikat Tanah Yang Dikeluarkan Menurut Jenis Hak Atas Tanah di Kabupaten Labuhanbatu Utara 2013 – 2017 <i>Number of Rights on Land Certificate in Labuhanbatu Utara Regency by Tipe of Right 2013 – 2017</i>	32
Tabel Table	2.14	Banyaknya Sertifikat Hak Atas Tanah Menurut Bulan Tahun 2017 <i>Number of Rights on Land Certificate by Month 2017</i>	33
Tabel Table	2.15	Banyaknya Sertifikat Hak Atas Tanah Menurut Kecamatan 2013-2017 <i>Number of Rights on Land Certificate by District 2013-2017</i>	35
Tabel Table	2.16	Status Pemilikan Tanah Dirinci Menurut Hak dan Kecamatan 2017 <i>Land Possession by Type of Rights and District 2017</i>	36
Tabel Table	2.17	Jumlah Kegiatan Penertiban/ Pengamanan Oleh Kantor Satuan Polisi Pamong Praja Kabupaten Labuhanbatu Utara 2016-2017 <i>Number of Disciplinary Protecting Activities by Pamong Praja Police Office's of Labuhanbatu Utara Regency 2016-2017</i>	37
Tabel Table	2.18	Jumlah LSM dan Ormas Kabupaten Labuhanbatu Utara 2015-2017 <i>Number of LSM and Society Organizations of Labuhanbatu Utara Regency 2015-2017</i>	38

Tabel Table	3.1.1	Luas Wilayah dan Jumlah Penduduk Menurut Kecamatan di Kabupaten Labuhanbatu Utara 2017 <i>Total Area and Number of Population in Labuhanbatu Utara Regency by District 2017</i>	50
Tabel Table	3.1.2	Jumlah Penduduk dan Laju Pertumbuhan Penduduk di Kabupaten Labuhanbatu Utara 1990, 2000, 2010 <i>Number of Population and Annual Growth Rate in Labuhanbatu Utara Regency 1990, 2000, 2010</i>	51
Tabel Table	3.1.3	Banyaknya Penduduk Menurut Kecamatan dan Jenis Kelamin di Kabupaten Labuhanbatu Utara 2017 <i>Number of Population by Sex and Sex Ratio 2017</i>	52
Tabel Table	3.1.4	Banyaknya Penduduk, Rumahtangga, dan Rata-rata Anggota Rumah Tangga di Kabupaten Labuhanbatu Utara 1990,2000,2010 <i>Number of Population Households, and Average of Household's Members in Labuhanbatu Utara Regency 1990, 2000, 2010</i>	54
Tabel Table	3.1.5	Banyaknya Penduduk Menurut Kelompok Umur dan Jenis Kelamin di Kabupaten Labuhanbatu Utara 2017 <i>Number of Population by Age Group and Sex in Labuhanbatu Utara Regency 2017</i>	55
Tabel Table	3.1.6	Proporsi Penduduk Perempuan Usia 10 Tahun Ke Atas yang Pernah Kawin Menurut Usia Perkawinan Pertama di Kabupaten Labuhanbatu Utara 2014 - 2017 <i>Proportion of Married Women Age 25 Years Old and Over by Age at First Marriage 2014 – 2017</i>	57
Tabel Table	3.1.7	Persentase Penduduk Usia 10 Tahun Ke Atas Menurut Status Perkawinan di Kabupaten Labuhanbatu Utara 2017 <i>Proportion of Married Women Age 25 Years Old and Over by Age at First Marriage 2017</i>	58
Tabel Table	3.2.1	Penduduk Berumur 15 Tahun Ke Atas Menurut Jenis Kegiatan Utama di Kabupaten Labuhanbatu Utara 2013-2017 <i>Population Aged 15 Years Old and Over by Type of Main Activity 2013-2017</i>	59
Tabel Table	3.2.2	Penduduk Berumur 15 Tahun Ke Atas Menurut Jenis Kegiatan Utama dan Jenis Kelamin di Kabupaten Labuhanbatu Utara 2016 <i>Population Aged 15 Years Old and Over by Type of Main Activity and Sex 2016</i>	60
Tabel Table	3.2.3	Penduduk Berumur 15 Tahun Ke Atas Yang Bekerja Menurut Kelompok Umur dan Jenis Kelamin di Kabupaten Labuhanbatu Utara 2016 <i>Number of Population Aged 15 Years Old and Over Who Worked by Age Group and Sex in Labuhanbatu Utara Regency 2016</i>	61



Tabel Table	3.2.4	Penduduk Berumur 15 Tahun Ke Atas Yang Bekerja Menurut Lapangan Usaha dan Jenis Kelamin di Kabupaten Labuhanbatu Utara 2015 <i>Number of Population Aged 15 Years Old and Over Who Worked by Main Industry and Sex in Labuhanbatu Utara Regency 2015</i>	62
Tabel Table	3.2.5	Jumlah Penduduk Berumur 15 Tahun ke Atas Berstatus Pengangguran Terbuka Menurut Tingkat Pendidikan yang Ditamatkan dan Jenis Kelamin di Kabupaten Labuhanbatu Utara 2015 <i>Number of Job Applicants by Education and Sex in Labuhanbatu Utara Regency 2015</i>	63
Tabel Table	3.2.6	Banyaknya Pencari Kerja yang Terdaftar dan yang Dapat Ditempatkan Menurut Tingkat Pendidikan yang Ditamatkan dan Jenis Kelamin di Kabupaten Labuhanbatu Utara 2017 <i>Number of Registered Job Applicants and Occupied by Education Level and Sex 2017</i>	64
Tabel Table	3.2.7	Jumlah Lowongan Kerja Menurut Status, Jenis Kelamin dan Sektor Lapangan Usaha 2017 <i>Number of Job Vacancy by Status, Sex and Industrial Origin 2017</i>	65
Tabel Table	3.2.8	Jumlah Tenaga Kerja Warga Negara Asing Menurut Izin Kerja dan Kewarganegaraan (orang) 2017 <i>Number of Foreign by Working Permit and Citizenship (person) 2017</i>	66
Tabel Table	3.2.9	Jumlah Tenaga Kerja Warga Negara Asing Menurut Izin Usaha dan Jabatan (orang) Tahun 2017 <i>Number of Foreign Resident by Working Permission and Occupation 2017</i>	67
Tabel Table	3.2.10	Jumlah Perusahaan dan Tenaga Kerja Terdaftar Sesuai UU No.7 Tahun 1981 dan yang Terkena PHK Menurut Kecamatan 2017 <i>Number of Enterprises and Registered Employees Appropriate with 'UU No.7 1981' and Severed Contract Workers by District 2017</i>	68
Tabel Table	3.2.11	Jumlah Perusahaan dan Tenaga Kerja yang Ikut Dalam Jamsostek Menurut Kecamatan 2017 <i>Number of Enterprises and Employees Accompany in 'Jamsostek' by District 2017</i>	69
Tabel Table	3.2.12	Jumlah Peserta Latihan Kerja Menurut Kejuruan 2015-2017 <i>Number of Vocational Trainee by Vocation 2015-2017</i>	70
Tabel Table	4.1.1	Angka Partisipasi Sekolah di Kabupaten Labuhanbatu Utara 2015-2017 <i>School Participation Rate of Labuhanbatu Utara Regency 2015-2017</i>	84

Tabel Table	4.1.2	Angka Partisipasi Murni (APM) dan Angka Partisipasi Kasar (APK) Menurut Jenjang Pendidikan di Kabupaten Labuhanbatu Utara 2016-2017 <i>Pure Participation Rate and Gross Participation Rate of Labuhanbatu Utara Regency 2016-2017</i>	85
Tabel Table	4.1.3	Banyaknya Sekolah, Murid, dan Guru Taman Kanak-kanak (TK)/ Raudahatul Athfal (RA)/ Bustanul Athfal (BA) di Kabupaten Labuhanbatu Utara 2013-2017 <i>Number of School, Students, and Teacher of Kindergarten School in Labuhanbatu Utara Regency 2013-2017</i>	86
Tabel Table	4.1.4	Banyaknya Sekolah, Murid, dan Guru Taman Kanak-kanak (TK)/ Raudahatul Athfal (RA)/ Bustanul Athfal (BA) Negeri Menurut Kecamatan di Kabupaten Labuhanbatu Utara 2015 <i>Number of School, Students, and Teacher of Public Kindergarten School by District in Labuhanbatu Utara Regency 2015</i>	87
Tabel Table	4.1.5	Banyaknya Sekolah, Guru dan Murid Taman Kanak-kanak (TK)/ Raudahatul Athfal (RA)/ Bustanul Athfal (BA) Swasta Menurut Kecamatan di Kabupaten Labuhanbatu Utara 2017 <i>Number of School, Teacher and Students of Kindergarten (TK)/ Raudhatul Athfal (RA)/ Bustanul Athfal (BA) Private by District in Labuhanbatu Utara Regency 2017</i>	88
Tabel Table	4.1.6	Banyaknya Sekolah, Murid, dan Guru Sekolah Dasar (SD) Negeri Menurut Kecamatan di Kabupaten Labuhanbatu Utara 2017 <i>Number of School, Students, and Teacher of Public Primary School by District in Labuhanbatu Utara Regency 2017</i>	89
Tabel Table	4.1.7	Banyaknya Sekolah, Murid, dan Guru Sekolah Dasar (SD) Swasta Menurut Kecamatan di Kabupaten Labuhanbatu Utara 2017 <i>Number of School, Students, and Teacher of Private Primary School by District in Labuhanbatu Utara Regency 2017</i>	90
Tabel Table	4.1.8	Banyaknya Sekolah, Murid, dan Guru Madrasah Ibtidaiyah Menurut Kecamatan di Kabupaten Labuhanbatu Utara 2017 <i>Number of School, Student, and Teacher of Ibtidaiyah School by District in Labuhanbatu Utara Regency 2017</i>	91
Tabel Table	4.1.9	Banyaknya Sekolah, Murid, dan Guru Sekolah Menengah Pertama (SMP) Negeri Menurut Kecamatan di Kabupaten Labuhanbatu Utara 2017 <i>Number of School, Student, and teacher of Public Junior High School by District in Labuhanbatu Utara Regency 2017</i>	92
Tabel Table	4.1.10	Banyaknya Sekolah, Murid, dan Guru Sekolah Menengah Pertama (SMP) Swasta Menurut Kecamatan di Kabupaten Labuhanbatu Utara 2017 <i>Number of School, Student, and teacher of Private Junior High School by District in Labuhanbatu Utara Regency 2017</i>	93

Tabel Table	4.1.11	Banyaknya Sekolah, Murid, dan Guru Madrasah Tsanawiyah Menurut Kecamatan di Kabupaten Labuhanbatu Utara 2017 <i>Number of School, Student, and Teacher of Tsanawiyah School by District in Labuhanbatu Utara Regency 2017</i>	94
Tabel Table	4.1.12	Banyaknya Sekolah, Murid, dan Guru Sekolah Menengah Atas (SMA) Negeri Menurut Kecamatan di Kabupaten Labuhanbatu Utara 2017 <i>Number of School, Student, and Teacher of Public Senior High School by District in Labuhanbatu Utara Regency 2017</i>	95
Tabel Table	4.1.13	Banyaknya Sekolah, Murid, dan Guru Sekolah Menengah Atas (SMA) Swasta Menurut Kecamatan di Kabupaten Labuhanbatu Utara 2017 <i>Number of School, Student, and Teacher of Private Senior High School by District in Labuhanbatu Utara Regency 2017</i>	96
Tabel Table	4.1.14	Banyaknya Sekolah, Murid, dan Guru Sekolah Menengah Kejuruan (SMK) Swasta Menurut Kecamatan di Kabupaten Labuhanbatu Utara/ <i>Number of School, Student, and Teacher of Private Vocational Senior High School by District in Labuhanbatu Utara Regency 2017</i>	97
Tabel Table	4.1.15	Banyaknya Sekolah, Murid, dan Guru Sekolah Menengah Kejuruan (SMK) Swasta Menurut Kecamatan di Kabupaten Labuhanbatu Utara 2017 <i>Number of School, Student, and Teacher of Private Vocational Senior High School by District in Labuhanbatu Utara Regency 2017</i>	98
Tabel Table	4.1.16	Banyaknya Sekolah, Murid, dan Guru Madrasah Aliyah Menurut Kecamatan di Kabupaten Labuhanbatu Utara 2017 <i>Number of School, Student, and Teacher of Aliyah School by District in Labuhanbatu Utara Regency 2017</i>	99
Tabel Table	4.2.1	Banyaknya Fasilitas Kesehatan di Kabupaten Labuhanbatu Utara 2013-2017 <i>Number of Health Facilities in Labuhanbatu Utara 2013-2017</i>	100
Tabel Table	4.2.2	Banyaknya Tenaga Kesehatan Menurut Unit Kerja dan Sarana Pelayanan Kesehatan di Kabupaten Labuhanbatu Utara 2017 <i>Number of Medician by Unit and Health Services in Labuhanbatu Utara Regency 2017</i>	101
Tabel Table	4.2.3	Banyaknya Dokter Spesialis, Dokter Umum, dan Dokter Gigi di Sarana Pelayanan Kesehatan Kabupaten Labuhanbatu Utara 2017 <i>Number of Physicians at Labuhanbatu Utara's Health Service 2017</i>	102
Tabel Table	4.2.4	Jumlah Tenaga Dokter (Pemerintah dan Swasta) Menurut Kecamatan 2017 <i>Number of State and Privat Physicians by District 2017</i>	103
Tabel Table	4.2.5	Jumlah Tenaga Kesehatan Menurut Kecamatan 2017 <i>Number of Medician by District 2017</i>	104

Tabel Table	4.2.6	Jumlah Bidan dan Perawat ( Pemerintah & Swasta ) 2017 <i>Number of Midwives and Nurses ( State &amp; Private ) 2017</i>	105
Tabel Table	4.2.7	Jumlah Penduduk Yang Memanfaatkan Sarana Puskesmas di Kabupaten Labuhanbatu Utara 2017 <i>Number of Puskesmas Facilities User in Labuhanbatu Utara Regency 2017</i>	106
Tabel Table	4.2.8	Jumlah Penduduk Yang Memanfaatkan Sarana RSUD di Kabupaten Labuhanbatu Utara 2017 <i>Number of General Hospital's Facilities User in Labuhanbatu Utara Regency 2017</i>	107
Tabel Table	4.2.9	Banyaknya Kelahiran Menurut Penolong Kelahiran di Kabupaten Labuhanbatu Utara 2013-2017 <i>Birth Rate by Birth Resquer in Labuhanbatu Utara Regency 2013-2017</i>	108
Tabel Table	4.2.10	Banyaknya Balita yang Pernah Mendapat Imunisasi Menurut Jenis Imunisasi di Kabupaten Labuhanbatu Utara 2017 <i>Number of under 5 years child who had immunization by type in Labuhanbatu Utara Regency 2017</i>	109
Tabel Table	4.2.11	Jumlah Kasus Penyakit Terbanyak di Kabupaten Labuhanbatu Utara Tahun 2016-2017 <i>Number of Case Most Disease in Labuhanbatu Utara Regency 2016-2017</i>	111
Tabel Table	4.2.12	Jumlah Bayi Lahir, Bayi Berat Badan Lahir Rendah (BBLR), BBLR Dirujuk, dan Bergizi Buruk Menurut Kecamatan di Kabupaten Labuhanbatu Utara 2013-2017 <i>Number of Baby, BBLR and less nutrient by Distric in Labuhanbatu Utara Regency 2013-2017</i>	112
Tabel Table	4.2.13	Jumlah Ibu Hamil, Melakukan Kunjungan K1, Melakukan Kunjungan K4, KEK, dan Mendapat Tablet Zat Besi (Fe) di Kabupaten Labuhanbatu Utara 2013-2017 <i>Number of Pregnant Mother, Doing K1, K4, KEK and Receive Fe Tablet in Labuhanbatu Utara Regency 2013-2017</i>	113
Tabel Table	4.2.14	Jumlah Remaja Usia 15 – 24 Tahun Yang Mendapat Penyuluhan Tentang Kesehatan Reproduksi (Kespro)/ HIV/AIDS/ KB Menurut Kecamatan di Kabupaten Labuhanbatu Utara 2017 <i>Number of Teenages 15-24 years old that Get Extention about Reproduction/HIV/IDS/Family Planning by District in Labuhanbatu Utara Regency 2017</i>	114
Tabel Table	4.2.15	Jumlah Kasus HIV/AIDS, IMS, DBD, Diare, TB dan Malaria Menurut Kecamatan di Kabupaten Labuhanbatu Utara 2017 <i>Number of HIV/AIDS, IMS, DBD, Diare, TB and Malaria Case by District in Labuhanbatu Utara 2017</i>	115

Tabel Table	4.2.16	Jumlah Kematian Ibu, Bayi dan Balita di Kabupaten Labuhanbatu Utara 2011-2015 <i>Number of Mom, Infant and Baby Mortality in Labuhanbatu Utara 2011-2015</i>	116
Tabel Table	4.2.17	Banyaknya Klinik Keluarga Berencana (KKB) dan Pos Pelayanan Keluarga Berencana Desa (PPKBD) Menurut Kecamatan di Kabupaten Labuhanbatu Utara 2017 <i>Number of Family Planning Clinic by District in Labuhanbatu Utara Regency 2017</i>	117
Tabel Table	4.2.18	Banyaknya Pasangan Usia Subur dan Peserta KB Aktif Menurut Kecamatan di Kabupaten Labuhanbatu Utara 2017 <i>Number of Fertile Age Couple and Active Acceptors by District in Labuhanbatu Utara Regency 2017</i>	118
Tabel Table	4.3	Banyaknya Tempat Peribadatan Menurut Kecamatan di Kabupaten Labuhanbatu Utara 2017 <i>Number of Worship by District 2017</i>	119
Tabel Table	4.4.1	Jumlah Kasus Kebakaran, Jumlah Kerugian Materi dan Korban Jiwa Akibat Kebakaran di Kabupaten Labuhanbatu Utara Menurut Kecamatan 2017 <i>Number of Fire Cases, Material and human lost caused of fire by District 2017</i>	120
Tabel Table	4.4.2	Jumlah Petugas Pemadam Kebakaran dan Mobil Pemadam Kebakaran Yang Terdapat di Kantor Perlindungan Masyarakat dan Penanggulangan Bahaya Kebakaran Kabupaten Labuhanbatu Utara 2011-2017 <i>Number of Fire Brigades and Fire Cars Available in Public Shelter and Fire Damage Solved Office of Labuhanbatu Utara Regency 2011-2017</i>	121
Tabel Table	4.4.3	Jumlah Bencana di Kabupaten Labuhanbatu Utara 2013-2017 <i>Number of Disaster in Labuhanbatu Utara Regency 2013-2017</i>	122
Tabel Table	5.1.1	Luas Panen, Produksi dan Produktivitas Padi ( Padi Sawah & Padi Ladang ) Menurut Kecamatan di Kabupaten Labuhanbatu Utara 2017 <i>Harvested Area, Production, and Yield Rate of Paddy (Wet and Dry Land's Paddy)by District in Labuhanbatu Utara Regency 2017</i>	136
Tabel Table	5.1.2	Luas Panen, Produksi dan Produktivitas Jagung dan Kedelai Menurut Kecamatan di Kabupaten Labuhanbatu Utara 2017 <i>Harvested Area, Production, and Yield Rate of Corn and Soya Bean by District in Labuhanbatu Utara Regency 2017</i>	137
Tabel Table	5.1.3	Luas Panen, Produksi dan Produktivitas Kacang Tanah dan Kacang Hijau Menurut Kecamatan di Kabupaten Labuhanbatu Utara 2017 <i>Harvested Area, Production, and Yield Rate of Peanut and Green Pea by District in Labuhanbatu Utara Regency 2017</i>	138

Tabel Table	5.1.4	Luas Panen, Produksi dan Produktivitas Ubi Kayu dan Ubi Jalar Menurut Kecamatan di Kabupaten Labuhanbatu Utara 2017 <i>Harvested Area, Production, and Yield Rate of Cassava and Sweet Potatoes by District in Labuhanbatu Utara Regency 2017</i>	139
Tabel Table	5.2.1	Luas Panen Tanaman Sayuran Menurut Kecamatan dan Jenis Sayuran di Kabupaten Labuhanbatu Utara 2017 <i>Harvested Area of Vegetables by District and Type in Labuhanbatu Utara Regency 2017</i>	140
Tabel Table	5.2.2	Produksi Sayuran Menurut Kecamatan dan Jenis Sayuran di Kabupaten Labuhanbatu Utara 2017 <i>Vegetables Production by District and Type in Labuhanbatu Utara Regency 2017</i>	141
Tabel Table	5.2.3	Luas Panen Tanaman Buah-buahan Menurut Kecamatan dan Jenis Buah di Kabupaten Labuhanbatu Utara 2017 <i>Harvested Area of Fruits by District and Type in Labuhanbatu Utara Regency 2017</i>	142
Tabel Table	5.2.4	Produksi Buah-buahan Menurut Kecamatan dan Jenis Buah di Kabupaten Labuhanbatu Utara 2017 <i>Fruits Production by District and Type in Labuhanbatu Utara Regency 2017</i>	143
Tabel Table	5.3.1	Luas Areal Tanaman Karet Menurut Kecamatan di Kabupaten Labuhanbatu Utara 2017 <i>Rubber's Planted Area by District in Labuhanbatu Utara Regency 2017</i>	144
Tabel Table	5.3.2	Luas Areal Tanaman Kelapa Sawit Menurut Kecamatan di Kabupaten Labuhanbatu Utara 2017 <i>Oil Palm's Planted Area by District in Labuhanbatu Utara Regency 2017</i>	145
Tabel Table	5.3.3	Luas Areal Tanaman Kelapa Menurut Kecamatan di Kabupaten Labuhanbatu Utara 2017 <i>Coco's Planted Area by District in Labuhanbatu Utara Regency 2017</i>	146
Tabel Table	5.3.4	Luas Areal Tanaman Pinang Menurut Kecamatan di Kabupaten Labuhanbatu Utara 2017 <i>Areca nut's Planted Area by District in Labuhanbatu Utara Regency 2017</i>	147
Tabel Table	5.3.5	Luas Areal Tanaman Kakao Menurut Kecamatan di Kabupaten Labuhanbatu Utara 2017 <i>Cacao's Planted Area by District in Labuhanbatu Utara Regency 2017</i>	148
Tabel Table	5.3.6	Luas Tanaman dan Produksi Kelapa Sawit Perusahaan Perkebunan Di Kabupaten Labuhanbatu 2017 <i>Palm Oil's Planted Area and Production of Plantation Company 2017</i>	149
Tabel Table	5.3.7	Luas Tanaman dan Produksi Karet Perusahaan Perkebunan Di Kabupaten Labuhanbatu Utara 2017 <i>Rubber's Planted Area and Production of Plantation Company 2017</i>	151

Tabel Table	5.4.1	Populasi Ternak Menurut Kecamatan dan Jenis Ternak di Kabupaten Labuhanbatu Utara 2017 <i>Livestock Population by District and Type in Labuhanbatu Utara Regency 2017</i>	152
Tabel Table	5.4.2	Produksi Daging Menurut Jenis Ternak dan Kecamatan 2017 <i>Meat Production by Type of Livestock and District 2017</i>	153
Tabel Table	5.4.3	Populasi Unggas Menurut Kecamatan dan Jenis Unggas di Kabupaten Labuhanbatu Utara 2017 <i>Poultry Population by District and Type in Labuhanbatu Utara Regency 2017</i>	154
Tabel Table	5.4.4	Produksi Daging Menurut Jenis Unggas dan Kecamatan 2017 <i>Meat Production by Type of Poultry and District 2017</i>	155
Tabel Table	5.4.5	Produksi Telur Menurut Jenis dan Kecamatan 2017 <i>Egg Production by Type and District 2017</i>	156
Tabel Table	5.4.6	Produksi Telur Menurut Jenis dan Kecamatan 2017 <i>Egg Production by Type and District 2017</i>	157
Tabel Table	5.5.1	Produksi Perikanan Tangkap Menurut Kecamatan dan Subsektor di Kabupaten Labuhanbatu Utara 2017 <i>Captured Fish Production by District and Subsector in Labuhanbatu Utara Regency 2017</i>	158
Tabel Table	5.5.2	Banyaknya Perahu/ Kapal Menurut Kecamatan dan Jenis Kapal di Kabupaten Labuhanbatu Utara 2017 <i>Number of Marine Fishing by District and Type of Boat in Labuhanbatu Utara Regency 2017</i>	159
Tabel Table	5.6	Luas Kawasan Hutan Menurut Fungsi dan Kecamatan 2017 <i>Forestry Area by Function and District 2017</i>	160
Tabel Table	6.1.1	Jumlah Perusahaan Menurut Kode Industri di Kabupaten Labuhanbatu Utara 2017 <i>Number of Companies by Company Code in Labuhanbatu Utara Regency 2017</i>	168
Tabel Table	6.1.2	Jumlah Perusahaan Industri Besar/Sedang Menurut Kecamatan 2013-2017 <i>Number of Large/Medium Establishments by District 2013-2017</i>	170
Tabel Table	6.1.3	Jumlah Industri Kecil Menurut Kecamatan 2011-2016 <i>Number of Small Manufacturing by District 2011-2016</i>	171
Tabel Table	6.2.1	Nilai Bahan Galian Golongan C Menurut Jenis Material 2015 <i>Value Minerals Group C by Type of Material 2015</i>	172
Tabel Table	6.2.2	Penggunaan Bahan Galian Golongan C Menurut Jenis Material 2015 <i>Use of Minerals Group C by Type of Material 2015</i>	173

Tabel Table	6.3.1	Daya Terpasang, Produksi, dan Distribusi Listrik PT. PLN (Persero) pada Cabang/Ranting PLN di Kabupaten Labuhanbatu Utara 2013-2017 <i>Number of Power Connected, Electricity Production and Distribution of PT. PLN (Persero) Branch of Labuhanbatu Utara Regency 2013-2017</i>	174
Tabel Table	6.3.2	Banyaknya Langganan Dan VA Langganan 2017 <i>Number of Consumer and VA Consumer 2017</i>	175
Tabel Table	6.3.3	Banyaknya Langganan, Daya Tersambung Dan Daya Listrik Terjual <i>Number of Consumer, Power Connected and Electricity Sold 2017</i>	176
Tabel Table	6.3.4	Banyaknya Pelanggan Listrik Menurut Kecamatan di Kabupaten Labuhanbatu Utara 2014-2017 <i>Number of PLN Consumer by District in Labuhanbatu Utara Regency 2014 – 2017</i>	177
Tabel Table	6.3.5	Banyaknya Pelanggan PLN Menurut Jenis Konsumen 2017 <i>Number of PLN Consumer by Type of Costumer 2017</i>	178
Tabel Table	6.3.6	Jumlah Trafo dan Kapasitas Trafo Menurut Kecamatan 2017 <i>Number of Trafo and It's Capacity by District 2017</i>	179
Tabel Table	7.1	Banyaknya Perusahaan di Kabupaten Labuhanbatu Utara Menurut Bentuk Badan Hukum 2013-2017 <i>Number of Company by Type of Corporation 2013-2017</i>	184
Tabel Table	7.2	Banyaknya Perusahaan Terdaftar Menurut Sektor Usaha dan Jenis Badan Hukum 2017 <i>Number of Enterprise by Sectors and Type of Corporation 2017</i>	185
Tabel Table	7.3	Banyaknya Tanda Daftar Perusahaan Menurut Kecamatan dan Jenis Badan Hukum 2017 <i>Number of Trade Sign by District and Type of Corporation 2017</i>	186
Tabel Table	7.4	Banyaknya Penerbitan SIUP Per Kecamatan Menurut Klasifikasi Perusahaan 2017 <i>Number of Trade Licence by District and Manufacture Classification 2017</i>	187
Tabel Table	7.5	Jumlah Pedagang di Kabupaten Labuhanbatu Utara Menurut Kecamatan 2017 <i>Number of Merchant in Labuhanbatu Utara Regency by District 2017</i>	188
Tabel Table	7.6	Banyaknya Sarana Perdagangan Menurut Jenisnya di Labuhanbatu Utara 2013-2017 <i>Number of Merchant in Market at Labuhanbatu Utara Regency 2013 – 2017</i>	189



Tabel Table	7.7	Jumlah Tempat Berjualan (Los, Kios, Ruko dan Kios Terbuka) Yang Terdapat di Pasar/Pekan Tiap Kecamatan 2017 <i>Number of Trading Places in Market by District 2017</i>	190
Tabel Table	7.8	Jumlah Koperasi Menurut Jenis dan Kecamatan di Kabupaten Labuhanbatu Utara 2017 <i>Number of Cooperative Unit by Type and District in Labuhanbatu Utara Regency 2017</i>	191
Tabel Table	7.9	Banyaknya Anggota Koperasi Menurut Jenis dan Kecamatan di Kabupaten Labuhanbatu Utara 2017 <i>Number of Cooperative Unit by Type and District in Labuhanbatu Utara Regency 2017</i>	193
Tabel Table	7.10	Banyaknya Usaha Mikro Kecil dan Menengah (UMKM) Menurut Kecamatan di Kabupaten Labuhanbatu Utara 2017 <i>Number of Micro Small and Medium Enterprise Unit by District in Labuhanbatu Utara Regency 2017</i>	195
Tabel Table	8.1.1	Panjang Jalan Menurut Pemerintahan Yang Berwenang di Kabupaten Labuhanbatu Utara 2016-2017 <i>Length of Road by Authoritative Government in Labuhanbatu Utara Regency 2016-2017</i>	203
Tabel Table	8.1.2	Panjang Jalan Menurut Jenis Permukaan di Kabupaten Labuhanbatu Utara 2016-2017 <i>Length of Road by Type of Surface in Labuhanbatu Utara Regency 2016 – 2017</i>	204
Tabel Table	8.1.3	Panjang Jalan Kabupaten Menurut Kondisi Jalan di Kabupaten Labuhanbatu Utara 2016-2017 <i>Length of Road by Condition in Labuhanbatu Utara Regency 2016 – 2017</i>	205
Tabel Table	8.1.4	Banyaknya Kendaraan Menurut Jenis Kendaraan Di Kabupaten Labuhanbatu Utara 2014 - 2017 <i>Number of Vehicle by Type in Labuhanbatu Regency 2014-2017</i>	206
Tabel Table	8.1.5	Banyaknya Kendaraan Umum Menurut Jenis Kendaraan Di Kabupaten Labuhanbatu Utara 2014 - 2017 <i>Number of Public Vehicle by Type in Labuhanbatu Regency 2014-2017</i>	207
Tabel Table	8.1.6	Banyaknya Arus Lalu Lintas Kapal, Penumpang dan Barang Melalui Pelabuhan Tanjung Leidong 2017 <i>Number of Ship Traffic, Passenger and Cargo Via Tanjung Leidong Port 2017</i>	208
Tabel Table	8.1.7	Banyaknya Pengguna Jasa Kereta Api Menurut Bulan Tahun 2017 <i>Number of Train Passenger by Month 2017</i>	209

Tabel Table	8.1.8	Banyaknya Kecelakaan dan Korban Lalu Lintas di Kabupaten Labuhanbatu Utara 2011-2016 <i>Number of Traffic Accident and Victims in Labuhanbatu Utara Regency 2011-2016</i>	210
Tabel Table	8.1.9	Korban Akibat Kecelakaan Lalu Lintas dan Kerugian Materi Menurut Sub Unit Laka Lintas di Polres Labuhanbatu Selatan 2016 <i>Traffic Accident Victims and Material Damage in Each Sub Unit of Labuhanbatu Selatan Regency's Police 2016</i>	211
Tabel Table	8.1.10	Korban Akibat Kecelakaan Lalu Lintas dan Kerugian Materi Dirinci Menurut Bulan 2016 <i>Traffic Accident Victims and Material Damage by Month 2016</i>	212
Tabel Table	8.2.1	Produksi Pos Menurut Jenisnya di Kabupaten Labuhanbatu Utara 2013-2017 <i>Product of Post by Type in Labuhanbatu Utara Regency 2013-2017</i>	213
Tabel Table	8.2.2	Banyaknya Warung Telekomunikasi dan Warung Internet Menurut Kecamatan 2017 <i>Number of Telecommunication and Internet Cafe by District 2017</i>	214
Tabel Table	8.3.1	Banyaknya Hotel dan Restoran/ Rumah Makan di Kabupaten Labuhanbatu Utara 2013-2017 <i>Number of Hotels and Restaurant in Labuhanbatu Utara Regency 2013 – 2017</i>	215
Tabel Table	8.3.2	Akomodasi, Kamar dan Tempat Tidur yang Tersedia di Kabupaten Labuhanbatu Utara 2013-2017 <i>Accommodation, Room, and Bed Available in Labuhanbatu Utara Regency 2013-2017</i>	216
Tabel Table	8.3.3	Banyaknya Kamar dan Tempat Tidur Tiap Hotel/ Penginapan 2017 <i>Number of Rooms and Beds Hotel by Hotel 2017</i>	217
Tabel Table	8.3.4	Banyaknya Kegiatan, Sarana dan Prasarana Olahraga di Kabupaten Labuhanbatu Utara 2013-2017 <i>Number of Activities, Infrastructures Sport in Labuhanbatu Utara Regency 2013 – 2017</i>	218
Tabel Table	8.3.5	Banyaknya Kegiatan, Organisasi dan Gedung Kepemudaan di Kabupaten Labuhanbatu Utara 2013-2017 <i>Number of Youth Activities, Organization and Centre in Labuhanbatu Utara Regency 2013 – 2017</i>	219
Tabel Table	8.3.6	Jumlah Objek Wisata dan Wisatawan di Kabupaten Labuhanbatu Utara 2013-2017 <i>Number of attractions and Travellers in North Labuhan Batu Regency 2013-2017</i>	220

Tabel Table	9.1	Target dan Realisasi Pendapatan Daerah Kabupaten Labuhanbatu Utara 2017 <i>Target and Realization of Income Service Receipt 2017</i>	224
Tabel Table	9.2	Realisasi Pendapatan Pajak Daerah 2017 <i>Realization Receipts from Region Tax 2017</i>	225
Tabel Table	9.3	Penetapan Dan Realisasi Penerimaan PBB Tiap Kecamatan 2017 <i>Determination and Realization of PBB's Receipt by District 2017</i>	226
Tabel Table	10.1	Pengeluaran Rata-rata per Kapita Sebulan Menurut Jenis Konsumsi di Kabupaten Labuhanbatu Utara 2017 <i>Average of Expenditure per Capita by Type of Consumption in Labuhanbatu Utara Regency 2017</i>	230
Tabel Table	10.2	Persentase Penduduk Menurut Golongan Pengeluaran per Kapita Sebulan di Kabupaten Labuhanbatu Utara 2017 <i>Percentage of Population by Group of Expenditure per Capita in Labuhanbatu Utara Regency 2017</i>	231
Tabel Table	11.1	Produk Domestik Regional Bruto (PDRB) Atas Dasar Harga Berlaku Menurut Lapangan Usaha di Kabupaten Labuhanbatu Utara 2015-2017 <i>Gross Regional Domestic Product (GRD) at Current Market Prices by Industrial Origin in Labuhanbatu Utara Regency 2015-2017</i>	241
Tabel Table	11.2	Produk Domestik Regional Bruto (PDRB) Atas Dasar Harga Konstan 2010 Menurut Lapangan Usaha di Kabupaten Labuhanbatu Utara <i>Gross Regional Domestic Product (GRDP) at 2000 Constant Market Prices by Industrial Origin in Labuhanbatu Utara Regency 2015-2017</i>	242
Tabel Table	11.3	Distribusi Produk Domestik Regional Bruto (PDRB) Atas Dasar Harga Berlaku Menurut Lapangan Usaha di Kabupaten Labuhanbatu Utara <i>Gross Regional Domestic Product (GRDP) Distribution At Current Market Prices by Industrial Origin in Labuhanbatu Regency 2015-2017</i>	243
Tabel Table	11.4	Laju Pertumbuhan Produk Domestik Regional Bruto Kabupaten Labuhanbatu Utara Atas Dasar Harga Konstan 2010 Menurut Lapangan Usaha (persen), 2013–2017	244
Tabel Table	11.5	Indeks Perkembangan Produk Domestik Regional Bruto Kabupaten Labuhanbatu Utara Atas Dasar Harga Berlaku Menurut Lapangan Usaha (2010 = 100), 2015–2017	245
Tabel Table	11.6	Indeks Implisit Produk Domestik Regional Bruto Kabupaten Labuhanbatu Utara Menurut Lapangan Usaha (2010 = 100), 2015–2017	246

Tabel Table	11.7	Laju Pertumbuhan Indeks Implisit Produk Domestik Regional Bruto Kabupaten Labuhanbatu Utara Menurut Lapangan Usaha (persen), 2015–2017 <i>Growth Rate of Per Capita Gross Regional Domestic Product (GRDP) at Constant and Current Market Prices in Labuhanbatu Regency 2015-2017</i>	247
Tabel Table	12.1	Banyaknya Keluarga Menurut Kecamatan dan Klasifikasi Keluarga di Kabupaten Labuhanbatu Utara 2017 <i>Number of Family by District and Prosperity Level in Labuhanbatu Utara Regency 2017</i>	252
Tabel Table	12.2	Jumlah Rumah Tangga Sasaran di Kabupaten Labuhanbatu Utara 2011 <i>Number of Target Family in Labuhanbatu Utara Regency 2011</i>	253
Tabel Table	12.3	Garis Kemiskinan dan Penduduk Miskin di Kabupaten Labuhanbatu Utara 2013-2017 <i>Poverty Line and Poor Population in Labuhanbatu Utara Regency 2013 – 2017</i>	254
Tabel Table	13.1	Perkiraan Penduduk Pertengahan Tahun Beberapa Kabupaten/Kota di Provinsi Sumatera Utara 2015-2017 <i>Population Estimation of Regency/City in Province of Sumatera Utara 2015-2017</i>	258
Tabel Table	13.2	Produk Domestik Regional Bruto menurut Kabupaten/Kota Atas Dasar Harga Berlaku (milyar rupiah), 2015 – 2017 <i>Gross Regional Domestic Product by Regency/City at Current Market Prices (billion rupiahs), 2015 – 2017</i>	259
Tabel Table	13.3	Produk Domestik Regional Bruto menurut Kabupaten/Kota Atas Dasar Harga Konstan Tahun 2010 (milyar rupiah), 2015 – 2017 <i>Gross Regional Domestic Product by Regency/City at 2010 Constant Market Prices (billion rupiahs), 2015 - 2017</i>	260
Tabel Table	13.4	Produk Domestik Regional Bruto Per Kapita menurut Kabupaten/Kota Atas Dasar Harga Berlaku (rupiah), 2015 – 2017 <i>Gross Regional Domestic of Product Percapita by Regency/ City at Current Market Prices (rupiahs), 2015 - 2017</i>	261
Tabel Table	13.5	Produk Domestik Regional Bruto Per Kapita menurut Kabupaten/Kota Atas Dasar Harga Konstan 2010 (rupiah), 2015 – 2017 <i>Gross Regional Domestic of Product Percapita by Regency/City at 2010 Constant Market Prices (rupiah), 2015 - 2017</i>	262
Tabel Table	13.6	Laju Pertumbuhan Ekonomi menurut Kabupaten/Kota Atas Dasar Harga Konstan 2010 (persen), 2015 – 2017 <i>The Economic Growth by Regency/City at 2010 Constant Market Prices (percent), 2015 - 2017</i>	263

Tabel Table	13.7	Penduduk Miskin Menurut Kabupaten/Kota di Provinsi Sumatera Utara 2015-2017 (000 jiwa) <i>Poor Population by Regency/City in Province of Sumatera Utara 2015-2017 (000 persons)</i>	264
Tabel Table	13.8	Indeks Pembangunan Manusia (IPM) Menurut Kabupaten/Kota di Provinsi Sumatera Utara 2015-2017 <i>Human Development Index by Regency/City in Province of Sumatera Utara 2015-2017</i>	265
Tabel Table	13.9	Angka Harapan Hidup Menurut Kabupaten/Kota di Provinsi Sumatera Utara 2015-2017 <i>Life Expectancy Rate by Regency/City in Province of Sumatera Utara 2015-2017</i>	266
Tabel Table	13.10	Angka Harapan Lama Sekolah Menurut Kabupaten/Kota di Provinsi Sumatera Utara 2015-2017 <i>School Expectancy Rate by Regency/City in Province of Sumatera Utara 2015-2017</i>	267
Tabel Table	13.11	Tingkat Pengangguran Terbuka (TPT) Penduduk 15 Tahun Ke Atas Menurut Kabupaten/Kota di Provinsi Sumatera Utara 2015-2017 <i>Opened Unemployment Rate of 15 Years and Over by Regency/City in Province of Sumatera Utara 2015-2017</i>	268
Tabel Table	13.12	Rata-rata Pengeluaran Riil per Kapita Menurut Kabupaten/Kota di Provinsi Sumatera Utara 2015-2017 <i>Average of Actual Expenditure per Kapita by Regency/City in Province of Sumatera Utara 2015-2017</i>	269

## DAFTAR GAMBAR/GRAFIK

### *List of Picture/Chart*

<b>Grafik</b> <i>Graph</i>		<b>Hal.</b> <i>Page</i>
Grafik <i>Graph</i>	1. Luas Wilayah Kabupaten Labuhanbatu Utara Menurut Kecamatan <i>Labuhanbatu Utara Regency's Area by District</i> 2017	7
Grafik <i>Graph</i>	2. Jumlah Penduduk di Kabupaten Labuhanbatu Utara Menurut Kecamatan <i>Total Population of Labuhanbatu Utara Regency by Distric</i> 2017	50
Grafik <i>Graph</i>	3. Piramida Penduduk Labuhanbatu Utara 2016 <i>Total Population of Labuhanbatu Utara Regency by Age Groups</i> 2017	53



## PENJELASAN UMUM/EXPLANATORY NOTES

Tanda-tanda, satuan-satuan, dan lain-lainnya yang digunakan dalam publikasi ini adalah sebagai berikut:

*Symbols, measurement units, and acronyms which are used in this publication, are as follows:*

### 1. TANDA-TANDA/SYMBOLS

Data tidak tersedia/ <i>Data not available</i>	:	--
Tidak ada atau nol / <i>Null or zero</i>	:	—
Data dapat diabaikan/ <i>Data negligible</i>	:	0
Tanda decimal/ <i>Decimal point</i>	:	,
Data tidak dapat ditampilkan/ <i>Not applicable</i>	:	NA
Angka perkiraan/ <i>Estimated figures</i>	:	e
Angka sementara/ <i>Preliminary figures</i>	:	x
Angka sangat sementara/ <i>Very preliminary figures</i>	:	xx
Angka diperbaiki/ <i>Revised figures</i>	:	r

### 2. SATUAN/UNITS

barel/ <i>barrel</i>	:	158,99 liter/ <i>litres</i> = 1/6,2898 m <sup>3</sup>
hektar (ha)/ <i>hectare (ha)</i>	:	10 000 m <sup>2</sup>
kilometer (km)/ <i>kilometres (km)</i>	:	1 000 meter/ <i>meters</i> (m)
knot/ <i>knot</i>	:	1,8523 km/jam (km/hour)
kuintal/ <i>quintal</i>	:	100 kg
KWh	:	1 000 Watt <i>hour</i>
MWh	:	1 000 KWh
liter (untuk beras)/ <i>litre (for rice)</i>	:	0,80 kg
ons/ <i>ounce</i>	:	28,31 gram/ <i>grams</i>
ton	:	1 000 kg

Satuan lain: buah, dus, butir, helai/lembar, kaleng, batang, pulsa, ton kilometer (ton-km), jam, menit, persen (%).

*Other units: unit, pack, pieces, sheet, tin, pulse, ton-kilometres(ton-km), hour, minute, percent (%).*

Perbedaan angka di belakang koma disebabkan oleh pembulatan angka.

*The difference in decimal numbers is caused by rounding.*



## PENJELASAN TEKNIS

### *Technical Notes*

1. Daerah perkotaan (Urban) adalah suatu wilayah administrasi setingkat desa/kelurahan yang memenuhi persyaratan tertentu dalam hal kepadatan penduduk, persentase rumah tangga pertanian dan jumlah fasilitas urban seperti jalan yang dilalui kendaraan umum bermotor, gedung bioskop, sekolah (SD, SLTP, SLTA), sarana pengobatan, bank dan sebagainya dan rata-rata jarak ke lokasi fasilitas-fasilitas tersebut dekat. Dengan demikian daerah perkotaan tidak identik dengan kota walaupun semua desa/kelurahan di kota termasuk daerah perkotaan. Desa perkotaan biasanya dikepalai oleh seorang lurah yang dibedakan dengan desa/pedesaan yang dikepalai oleh seorang kepala desa.
  2. Rata-rata pertumbuhan penduduk adalah angka yang menunjukkan tingkat pertambahan penduduk per-tahun dalam jangka waktu tertentu. Angka ini dinyatakan sebagai persentase dari penduduk tahun dasar.
  3. Kepadatan penduduk adalah banyaknya penduduk per-km persegi.
  4. Rasio jenis kelamin adalah perbandingan antara banyaknya penduduk laki-laki dengan banyaknya penduduk perempuan pada suatu daerah dan waktu tertentu. Biasanya dinyatakan dengan banyaknya penduduk laki-laki untuk 100 penduduk perempuan.
  5. Penduduk usia kerja adalah penduduk yang berumur 15 tahun ke atas.
1. *The term "urban" refers to a village equivalent administrative area which satisfies certain requirement regarding population density, percentage of agricultural households, and number of urban facilities such as road facilities, cinemas, schools (from primary to higher education), hospital and other health facilities, banks, etc. An urban area is therefore not identical to a municipality. The urban village is headed by a "Lurah" while a rural village is headed by a "Kepala Desa".*
  2. *Average growth of population is the annual rate of population growth, expressed as a percentage of the base year population.*
  3. *Population density is the number persons per square kilometer.*
  4. *Sex ratio is ratio of males to females in a given population and year, usually expressed as the number of males for every 100 females.*
  5. *Working Age Population is the population age of 10 years over.*

6. Bekerja adalah melakukan pekerjaan dengan maksud memperoleh atau membantu memperoleh pendapatan atau keuntungan dan lamanya bekerja paling sedikit 1 (satu) jam secara terus menerus dalam seminggu yang lalu.
  7. Angkatan kerja adalah penduduk usia kerja yang bekerja atau punya pekerjaan tetapi sementara tidak bekerja dan atau orang-orang yang mencari pekerjaan.
  8. Lapangan usaha adalah bidang kegiatan dari pekerjaan/tempat bekerja di mana seseorang bekerja. Klasifikasi lapangan usaha mengikuti Klasifikasi Lapangan Usaha Indonesia (KLUI) dalam satu digit.
  9. Produksi per hektar padi, jagung, ubi kayu, ubi jalar, kacang tanah, kacang kedelai diperkirakan melalui sampel survei ubinan dengan plot 2,5 x 2,5 m. Setiap ubinan mewakili 100 hektar panen. Pelaksanaan ubinan disesuaikan dengan saat panen.
  10. Padi Sawah adalah padi yang ditanam di lahan sawah.
  11. Padi Ladang adalah padi yang ditanam di tegal/kebun/ladang atau huma.
  12. Wujud produksi padi dan palawija adalah kering giling (padi), pipilan kering (jagung), ubi basah (ubi kayu dan ubi jalar) dan biji kering (kacang tanah dan kedelai).
  13. Perkebunan besar adalah usaha perkebunan yang dilakukan oleh badan usaha atau badan hukum di atas tanah negara yang mendapat izin usaha dari
6. *Working means worked at least one hours continuously during the preference week to earn income or profit.*
  7. *Labour Force are people age 10 years old and over who were working, or have a job but were temporarily not working, and those who looking for work.*
  8. *Industry is an industry or field of work of a person's activity or establishments the activity is classified according to Indonesia Standard Industrial Classification (ISIC) in one digit.*
  9. *The yield of hectare of paddy, maize, cassava, sweet potatoes, peanuts, and soyabeans is estimated based on a crop cutting surveys using parcels of land of size 2,5 x 2,5 m. Each parcels represents 100 hectare of harvested area. The surveys period follows the harvest time.*
  10. *"Padi Sawah" is paddy which grows on wetlands.*
  11. *"Padi Ladang" is paddy which grows on shifting land, waterland, or garden.*
  12. *Data on production of "padi" and palawija are in terms of : dry unhusked rice (paddy), dry loose maize (maize), grains fresh roots (cassava), and dry peeled crops (peanut and soyabean)*
  13. *Estate are establishments that cultivate estate crops on state-owned land based on exploitation rights granted by government. Otherwise, it is*

## General Explanation

instansi yang berwenang. Di luar batasan tersebut merupakan perkebunan rakyat.

- 14 Penghitungan luas tanaman perkebunan besar pada keadaan akhir tahun tidak termasuk yang luasnya kurang dari 5 hektar.
- 15 Klasifikasi Lapangan Usaha Industri Pengolahan :
- 31 : Industri makanan, minuman dan tembakau.
  - 32 : Industri tekstil, pakaian jadi dan kulit.
  - 33 : Industri kayu dan barang-barang dari kayu, termasuk perabotan rumah tangga.
  - 34 : Industri kertas dan barang-barang dari kertas, percetakan dan penerbit.
  - 35 : Industri kimia dan barang-barang dari kimia, minyak bumi, batu bara, karet dan plastik.
  - 36 : Industri barang galian bukan logam, kecuali minyak bumi dan batu bara.
  - 37 : Industri logam dasar.
  - 38 : Industri barang dari logam, mesin dan peralatannya
  - 39 : Industri pengolahan lainnya.
- 16 Data pengangkutan dan komunikasi meliputi :
- Panjang Jalan
  - Angkutan Darat
  - Angkutan Laut
  - Pos dan Telekomunikasi
- 17 Sumber data pengangkutan dan komunikasi berasal dari masing-masing
- considered as smallholder estate's plantation.*
14. "Planted Area" are defined as the end of the tear planted areas, and do not include areas less than 5 hectares.
15. Classification of manufacturing industry :
- 31 : manufacture of food, beverages, and tobacco.
  - 32 : manufacture of textiles, clothing, and leather.
  - 33 : manufacture of wood and wood products, including furniture.
  - 34 : manufacture of paper and paper products, printing, and publishing.
  - 35 : manufacture of chemicals and chemical products, petroleum, coal, rubber, and plastic products.
  - 36 : manufacture of non-metallic mineral products, except petroleum and coal products.
  - 37 : manufacture of basic metals.
  - 38 : manufacture of fabricated metal products, machinery, and equipment.
  - 39 : other manufacturing industries.
- 16 Data on transportation and communications cover :
- Road Length.
  - Land Transportation.
  - Sea Transportation.
  - Post and Telecommunications.
- 17 Data on transportations and communication are compiled by the

instansi terkait dikumpulkan oleh Badan Pusat Statistik Kabupaten Labuhanbatu Utara setiap bulannya/ tahun.

*BPS - Statistics of Labuhanbatu Utara Regency . These data are obtained from relevans institutions.*

18 Koperasi terdiri dari Koperasi Unit Desa (KUD) dan Non KUD. KUD adalah suatu organisasi ekonomi yang berwatak sosial dan merupakan wadah bagi pengembangan berbagai kegiatan ekonomi masyarakat pedesaan yang diselenggarakan oleh dan untuk masyarakat itu sendiri (Inpres No. 2 Tahun 1978). Non KUD adalah suatu organisasi ekonomi rakyat yang berwatak sosial, beranggotakan orang-orang atau badan hukum koperasi yang merupakan tata susunan ekonomi berbagai usaha bersama berdasarkan atas azas kekeluargaan.

18 *Cooperative consist of KUD (Village Cooperatives) and Non-KUD (Non-Village Cooperatives). Village Cooperatives are economic organizations operated by the community, as a means to develop the economic activities of the village-community, run by and for, the community (Presidential Instruction No. 2, 1978). Non-Village Cooperatives are also economic organizations, which gather Non-Village members who share a common social function or role, or division of labor, or profession in society.*



# 1

## GEOGRAFI DAN IKLIM

### *Geography and Climate*



Kabupaten Labuhan Batu Utara berada di ketinggian 0 - 700 m DPL.

Kabupaten Labuhan Batu Utara menempati area seluas 354.580 Ha yang terdiri atas 8 Kecamatan serta 90 Desa/Kelurahan







# GEOGRAFI GEOGRAPHY

## PENJELASAN TEKNIS

### **Metode Pengumpulan Data**

Pengumpulan data Labuhanbatu Utara dalam angka dilakukan melalui dua metode yaitu pengumpulan data primer dan pengumpulan data sekunder. Pengumpulan data primer dilakukan melalui wawancara langsung oleh petugas terlatih dengan narasumber yang relevan melalui sensus dan survei-survei seperti Sensus Penduduk, Survei Sosial Ekonomi Nasional (SUSENAS), Survei Angkatan Kerja Nasional (SAKERNAS), dan Pendataan Potensi Desa (Podes). Sedangkan pengumpulan sekunder dikumpulkan melalui dinas-dinas terkait.

## TECHNICAL NOTES

### **Method of Data Collection**

*Data collection of Labuhanbatu Utara in figures carried out through two methods which is primary data collection and secondary data collection. Primary data collection carried out through direct interviews by trained personnel with relevant respondents as the activities of the population census, National Economic Social Survey (SUSENAS), National Labour Force Survey (SAKERNAS) and Village Potential Census (PODES). While the secondary data collection carried out through the relevant agencies.*



## ULASAN DESCRIPTION

### 1.1. Keadaan Geografi

Kabupaten Labuhanbatu Utara merupakan salah satu daerah yang berada di kawasan Pantai Timur Sumatera Utara. Secara geografis, Kabupaten Labuhanbatu Utara berada pada 1<sup>0</sup>58' – 2<sup>0</sup>50' Lintang Utara, 99<sup>0</sup>25' – 100<sup>0</sup>05' Bujur Timur dengan ketinggian 0 – 700 m di atas permukaan laut.

Kabupaten Labuhanbatu Utara menempati area seluas 354.580 Ha yang terdiri dari 8 Kecamatan dan 90 desa/kelurahan definitif. Area Kabupaten Labuhanbatu Utara di sebelah utara berbatasan Kabupaten Asahan dan Selat Malaka, di sebelah selatan berbatasan dengan Kabupaten Labuhanbatu dan Padang Lawas Utara, di sebelah barat berbatasan dengan Kabupaten Tapanuli Utara dan Tobasa, dan di sebelah timur berbatasan dengan Kabupaten Labuhanbatu.

### 1.2. Iklim

Seperti umumnya daerah-daerah lainnya yang berada di kawasan Sumatera Utara, Kabupaten Labuhanbatu Utara termasuk daerah

### 1.1. Geography

*The Labuhanbatu Utara Regency is located on 1<sup>0</sup>58' – 2<sup>0</sup>50' North Latitude, 99<sup>0</sup>25' – 100<sup>0</sup>05' East Longitude and 0 – 700 m above sea level, so it makes Labuhanbatu Utara as one of the east coast regencies in Sumatera Utara Province.*

*The area of Labuhanbatu Utara is 354.580 Ha, was further subdivided into 8 districts and 90 villages. At North the Labuhanbatu Utara Regency borders on Asahan Regency and Malaka Strait, at South it borders on Labuhanbatu Regency and Padang Lawas Utara Regency, at West it borders on Tapanuli Utara and Tobasa Regency, and at East it borders on Labuhanbatu Regency.*

### 1.2. Climate

*Like another area on Sumatera Utara, the Labuhanbatu Utara Regency has tropical climate, hence it only has two seasons, dry season and*

yang beriklim tropis. Daerah ini memiliki 2 musim yaitu musim kemarau dan musim hujan. Musim kemarau dan musim hujan biasanya ditandai dengan sedikit banyaknya hari hujan dan volume curah hujan.

*rainy season. The difference between those two season is on the number of rainy days and the volume of rainfall in each season.*

**Tabel 1.1.1 Letak dan Geografi Kabupaten Labuhanbatu Utara**  
*Table Location and Geography of North Labuhanbatu Utara Regency*

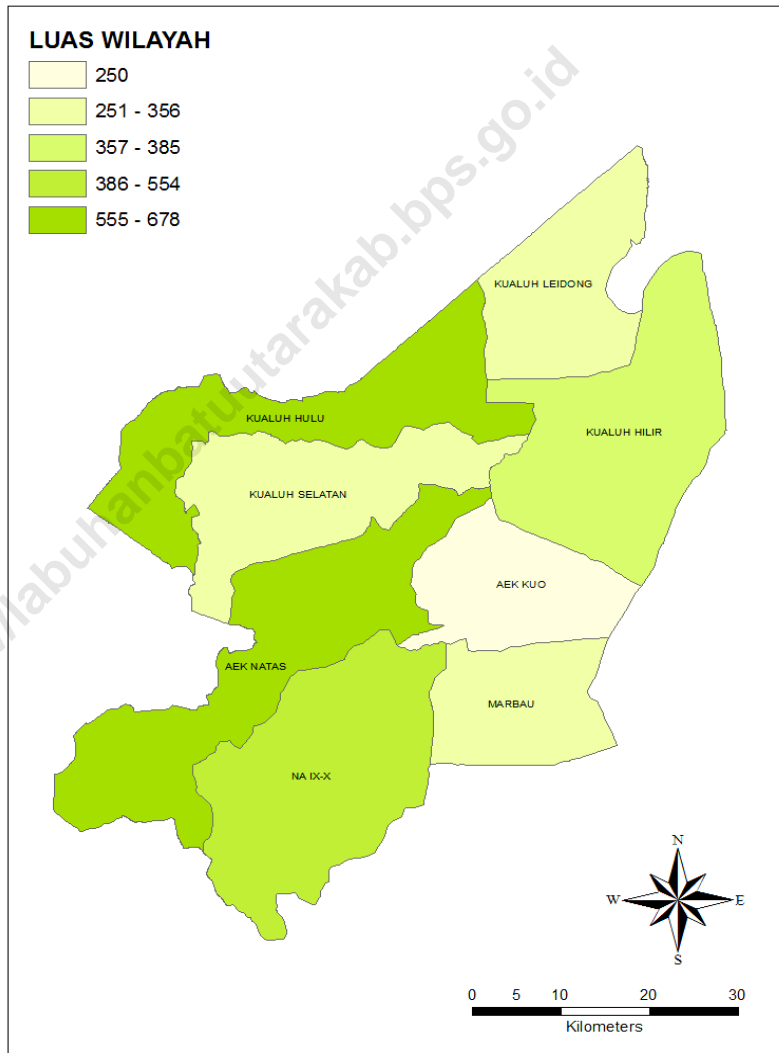
Karakteristik <i>Characteristic</i>	Penjelasan <i>Explanation</i>
(1)	(2)
1. Letak / <i>Geographical</i>	<ul style="list-style-type: none"> <li>◆ 1°58'00" – 2°50'00" Lintang Utara / <i>North Latitude</i></li> <li>◆ 99°25'00" – 100°05'00" Bujur Timur / <i>East Longitude</i></li> </ul>
2. Luas Wilayah / <i>Area</i>	◆ 3 545,80 Km <sup>2</sup> ( 354 580 Ha )
3. Ketinggian / <i>Height</i>	◆ 0 – 700 m (dari permukaan laut / <i>above sea level</i> )
4. Batas-batas / <i>Border</i>	<ul style="list-style-type: none"> <li>◆ Utara/<i>North</i> : Kab. Asahan &amp; Selat Malaka / <i>Asahan Regency &amp; Malaka Strait</i></li> <li>◆ Selatan/<i>South</i> : Kab. Labuhanbatu &amp; Kab. Paluta / <i>Labuhanbatu Regency &amp; Paluta Regency</i></li> <li>◆ Barat/<i>West</i> : Kabupaten Tapanuli Utara dan Kabupaten Tobasa / <i>North Tapanuli Regency and Tobasa Regency</i></li> <li>◆ Timur/<i>East</i> : Kabupaten Labuhanbatu / <i>Labuhanbatu Regency</i></li> </ul>
5. Daerah Administratif <i>Administration Area</i>	Terdiri dari 8 Kecamatan dan 90 Desa/Kelurahan yang semuanya telah definitive/ <i>Consists of 8 definite districts and 90 definite villages.</i>
6. Iklim / <i>Climate</i>	<p>Pada Tahun 2017 Rata-Rata / <i>2016 Average of :</i></p> <ul style="list-style-type: none"> <li>◆ Hari Hujan / <i>Rainy days</i> : 13 hari/ bulan</li> <li>◆ Curah Hujan / <i>Rainfall</i> : 300,5 MM/ bulan</li> <li>◆ Suhu Udara / <i>Temperature</i> : -</li> <li>◆ Kelembaban / <i>Humidity</i> : -</li> </ul>
<p>Sumber/ <i>Source</i> : Badan Pusat Statistik Kabupaten Labuhanbatu Utara  <i>BPS – Statistics of Labuhanbatu Utara Regency</i></p>	

**Tabel 1.1.2 Luas Wilayah Menurut Kecamatan di Kabupaten Labuhanbatu Utara**  
*Table Territories Area by District in Labuhanbatu Utara Regency*

	Kecamatan <i>District</i>	Luas Area (Km <sup>2</sup> )	Persentase Percentage (%)
	(1)	(2)	(3)
010	NA IX-X	554,00	15,62
020	Marbau	355,90	10,04
030	Aek Kuo	250,20	7,06
040	Aek Natas	678,00	19,12
050	Kualuh Selatan	344,51	10,87
060	Kualuh Hilir	385,48	9,72
070	Kualuh Hulu	637,39	17,98
080	Kualuh Leidong	340,32	9,60
	<i>Jumlah / Total</i>	3 545,80	100,00

Sumber/ Source : Badan Pusat Statistik Kabupaten Labuhanbatu Utara  
*BPS – Statistics of Labuhanbatu Utara Regency*

**Peta 1. Luas Wilayah Kabupaten Labuhanbatu Utara Menurut Kecamatan**  
*Map Labuhanbatu Utara Regency's Area by District*



**Tabel 1.1.3 Tinggi Wilayah Di Atas Permukaan Laut (DPL)**  
**Menurut Kecamatan di Kabupaten Labuhanbatu Utara**  
*Territories Altitude by District in Labuhanbatu Utara Regency*

Kecamatan <i>District</i>		Tinggi Wilayah Di Atas Permukaan Laut <i>Altitude</i> (m)
(1)		(2)
010	NA IX-X	0 – 500
020	Marbau	45
030	Aek Kuo	0 – 20
040	Aek Natas	20 – 700
050	Kualuh Selatan	22
060	Kualuh Hilir	0 – 5
070	Kualuh Hulu	22
080	Kualuh Leidong	0 – 5

Sumber/ *Source* : Badan Pusat Statistik Kabupaten Labuhanbatu Utara  
*BPS – Statistics of Labuhanbatu Utara Regency*

**Tabel 1.1.4 Jarak Dari Ibukota Kabupaten ke Ibukota Kecamatan 2017**  
*Table Distance From Regency's Capital City to District's Capital City 2017*

Kecamatan <i>District</i>	Ibukota Kecamatan <i>District Capital</i>	Jarak dari Ibukota Kabupaten ke Ibukota Kecamatan <i>Distance to Regency Capital (Km)</i>
(1)	(2)	(3)
010 NA IX-X	Aek Kota Batu	42
020 Marbau	Marbau	53
030 Aek Kuo	Aek Korsik	57
040 Aek Natas	Bandar Durian	34
050 Kualuh Selatan	Damuli	12
060 Kualuh Hilir	Kampung Mesjid	57
070 Kualuh Hulu	Aek Kanopan	2
080 Kualuh Leidong	Tanjung Leidong	87

Keterangan : Jarak Ibukota Kabupaten ke Ibukota Kecamatan diperbaharui  
 Sumber/ Source : Badan Pusat Statistik Kabupaten Labuhanbatu Utara  
*BPS – Statistics of Labuhanbatu Utara Regency*

**Tabel 1.2 Rata-rata Jumlah Hujan dan Curah Setiap Bulan di Kabupaten Labuhanbatu Utara 2017**  
*Average of Rainy Days and Rainfall in Labuhanbatu Utara Regency 2017*

	Bulan <i>Month</i>	Hari Hujan <i>Rainy Days</i> (Hari)	Curah Hujan <i>Rainfall</i> (MM)
	(1)	(2)	(3)
1.	Januari / <i>January</i>	16	401
2.	Februari/ <i>February</i>	11	235
3.	Maret/ <i>March</i>	14	385
4.	April/ <i>April</i>	16	328
5.	Mei / <i>May</i>	17	358
6.	Juni/ <i>June</i>	8	160
7.	Juli/ <i>July</i>	11	220
8.	Agustus/ <i>August</i>	14	430
9.	September/ <i>Sept</i>	13	294
10.	Oktober/ <i>October</i>	12	272
11.	Nopember/ <i>November</i>	12	300
12.	Desember/ <i>December</i>	15	223

Sumber/ *Source*: PTPN III Kebun Berangir, Kabupaten Labuhanbatu Utara  
*State Large Estates III in Berangir, Labuhanbatu Utara Regency*





# 2 PEMERINTAHAN

## Government

**41 % PNS**  
di Labuhanbatu Utara  
memiliki jenjang pendidikan S1





# 2

## PEMERINTAHAN GOVERNMENT

### PENJELASAN TEKNIS

1. Anggota Dewan Perwakilan Rakyat Daerah (DPRD) dipilih melalui pemilihan umum (pemilu) dan dilantik dalam masa jabatan lima tahun.
2. Lembaga Pemerintah Non Kementerian terdiri dari Arsip Nasional Republik Indonesia, Badan Intelijen Negara, Badan Kepegawaian Negara, Badan Kependudukan dan Keluarga Berencana Nasional, Badan Koordinasi Penanaman Modal, Badan Informasi Geospasial, Badan Meteorologi, Klimatologi, dan Geofisika, Badan Narkotika Nasional, Badan Nasional Penanggulangan Bencana, Badan Nasional Penanggulangan Terorisme, Badan Nasional Penempatan dan Perlindungan Tenaga Kerja Indonesia, Badan Pengawasan Obat dan Makanan, Badan Pengawasan Tenaga Nuklir, Badan Pengawasan Keuangan dan Pembangunan, Badan

### TECHNICAL NOTES

1. *Regional House of Representatives (DPRD) members are elected through a general election and appointed for a five-years membership.*
2. *Non Ministerial Institutions consist of National Archive of the Republic of Indonesia, State Intelligence Board, National Civil Service Agency, National Population and Family Planning Board, Investment Coordinating Board, Geospatial Information Agency, Meteorology, Climatology, and Geophysics Agency, National Narcotics Agency, National Agency for Disaster Management, National Counter Terrorism Agency, The National Authority for The Placement and Protection of Indonesian Overseas Workers, National Agency of Drugs and Foods Control, Nuclear Energy Controlling Board, Audit and Development Supervising Agency, Agency for the Assesment and*

Pengkajian dan Penerapan Teknologi, Badan Pusat Statistik, Badan SAR Nasional, Badan Standardisasi Nasional, Badan Tenaga Nuklir Nasional, Lembaga Administrasi Negara, Lembaga Ilmu Pengetahuan Indonesia, Lembaga Ketahanan Nasional, Lembaga Kebijakan Pengadaan Barang/Jasa Pemerintah, Lembaga Penerbangan dan Antariksa Nasional, Lembaga Sandi Negara, dan Perpustakaan Nasional Republik Indonesia.

3. Menurut perkembangannya, desa dapat diklasifikasikan ke dalam 3 tingkatan yaitu desa swadaya, swakarsa dan swasembada. Menurut KBBI, desa swadaya adalah desa yang masih terikat oleh tradisi karena taraf pendidikan yang masih relatif rendah, produksi yang masih diarahkan untuk kebutuhan primer keluarga dan komunikasi keluar sangat terbatas. Desa swakarya memiliki pengertian desa yang sudah agak longgar adat-istiadatnya karena pengaruh luar, mengenai teknologi pertanian, dan taraf pendidikan warganya relatif tinggi dibandingkan desa swadaya. Sedangkan desa swasembada desa yang lebih maju daripada desa swakarya dan tidak terikat oleh adat-istiadat.

*Application Technology, BPS-Statistics Indonesia, National Search and Rescue Agency, National Standardization Board, National Nuclear Energy Board, National Institute of Administration, National Institute of Science, National Resilience Institute, Government Procurement Policy Board, National Institute of Space and Aeronautics, National Crypto Agency, and National Library of Republic of Indonesia.*

3. *According its development, the village can be classified into three classification as self-help village, self-employment village and self-sufficiency village. Based on KBBI, self-help village is still bound by tradition because the education rates are still relatively low, the production is still geared to the primary need of families and the communication is very limited. The self-employment village has customs gotten loose due to external influences on agricultural technology and level of education is higher than self-help village. While self-sufficiency is better than self-employment and not correlated by customs*

**ULASAN**  
**DESCRIPTION**

Pemerintahan Kabupaten Labuhanbatu Utara dipimpin oleh seorang Bupati. Kabupaten Labuhanbatu Utara terdiri dari 8 Kecamatan yang terbagi menjadi 90 desa/kelurahan.

*The Government of Labuhanbatu Utara Regency is headed by a Regent. It's consist of 8 districts and 90 villages.*

Jumlah Pegawai Negeri Sipil di Labuhanbatu Utara pada tahun 2017 sebanyak 3.873 orang, yang terdiri dari 11 orang bergolongan I, 648 orang bergolongan II, 2.030 orang bergolongan III, dan 1.184 orang bergolongan IV.

*Number of civil servant in Labuhanbatu Utara 2016 as many as 3.873 persons, consist of 11 I's rank, 648 II's rank, 2.030 III's rank, and 1.184 IV's rank.*

**Tabel 2.1 Banyaknya Desa, Kelurahan, Lingkungan, dan Dusun Menurut Kecamatan di Kabupaten Labuhanbatu Utara 2017**  
*Number of Villages and Elements by District in Labuhanbatu Utara Regency 2017*

Kecamatan <i>District</i>	Desa <i>Village</i>	Kelurahan	Lingkungan	Dusun
(1)	(2)	(3)	(4)	(5)
010 NA IX-X	12	1	7	86
020 Marbau	17	1	5	101
030 Aek Kuo	8	-	-	50
040 Aek Natas	11	1	10	74
050 Kualuh Selatan	11	1	14	114
060 Kualuh Hilir	6	1	9	58
070 Kualuh Hulu	11	2	33	105
080 Kualuh Leidong	6	1	14	45
<b>2017</b>	<b>82</b>	<b>8</b>	<b>92</b>	<b>633</b>
<b>2016</b>	<b>82</b>	<b>8</b>	<b>94</b>	<b>644</b>

Sumber/ *Source* : Dinas Pemberdayaan Masyarakat dan Desa Kabupaten Labuhanbatu Utara  
*Resource of Village Society and Village Office of Labuhanbatu Utara Regency*

**Tabel 2.2 Banyaknya Desa/Kelurahan Menurut Kecamatan dan Klasifikasi Desa/Kelurahan 2017**  
*Number of Villages by District and Classification 2017*

Kecamatan <i>District</i>	Swadaya <i>Self-effort</i>	Swakarsa <i>Self-product</i>	Swasembada <i>Self-supporting</i>	Jumlah <i>Total</i>
(1)	(2)	(3)	(4)	(5)
010 NA IX-X	-	-	13	13
020 Marbau	-	-	18	18
030 Aek Kuo	-	-	8	8
040 Aek Natas	-	-	12	12
050 Kualuh Selatan	-	-	12	12
060 Kualuh Hilir	-	-	7	7
070 Kualuh Hulu	-	-	13	13
080 Kualuh Leidong	-	-	7	7
<b>2017</b>	-	-	<b>90</b>	<b>90</b>
<b>2016</b>	-	-	<b>90</b>	<b>90</b>

Sumber/ *Source*: Dinas Pemberdayaan Masyarakat dan Desa Kabupaten Labuhanbatu Utara  
*Resource of Village Society and Village Office of Labuhanbatu Utara Regency*



**Tabel 2.3 Jumlah Anggota DPRD Menurut Partai Politik dan Jenis Kelamin Kabupaten Labuhanbatu Utara 2017**  
*Number of Parliament Member by Politic Parties and Sex of Labuhanbatu Utara Regency 2017*

Partai Politik <i>Politic Parties</i>	Anggota/ Member			Persentase (%)
	Laki-laki <i>Male</i>	Perempuan <i>Female</i>	Jumlah <i>Total</i>	
(1)	(2)	(3)	(4)	(5)
Partai Nasional Demokrat (NasDem)	2	-	2	5,71
Partai Kebangkitan Bangsa (PKB)	4	-	4	11,43
Partai Keadilan Sejahtera (PKS)	1	-	1	2,86
Partai Demokrasi Indonesia Perjuangan (PDI-P)	4	-	4	11,43
Partai Golongan Karya (Golkar)	6	-	6	17,14
Partai Gerakan Indonesia Raya (Gerindra)	5	-	5	14,29
Partai Demokrat	2	-	2	5,71
Partai Amanat Nasional (PAN)	2	-	2	5,71
Partai Persatuan Pembangunan (PPP)	3	-	3	8,57
Partai Hati Nurani Rakyat (Hanura)	5	-	5	14,29
Partai Keadilan dan Persatuan Indonesia (PKPI)	-	1	1	2,86
<b>2 0 1 7</b>	<b>34</b>	<b>1</b>	<b>35</b>	<b>100,00</b>
<b>2 0 1 6</b>	<b>33</b>	<b>1</b>	<b>34</b>	<b>100,00</b>

Sumber / Source : Sekretariat DPRD Kabupaten Labuhanbatu Utara  
*House of Parliament of Labuhanbatu Utara Regency*

**Tabel 2.4 Banyaknya Keputusan DPRD Menurut Jenis Keputusan di Kabupaten Labuhanbatu Utara 2013-2017**  
*Number of Regency Parliament's Decrees in Labuhanbatu Utara Regency 2013 – 2017*

Jenis Keputusan <i>Type of Decree</i>	Tahun/ <i>Years</i>				
	2013	2014	2015	2016	2017
(1)	(2)	(3)	(4)	(5)	(6)
1. Peraturan Daerah <i>Local Rule</i>	4	9	3	7	9
2. Keputusan DPRD <i>Parliament Decree</i>	6	10	7	9	3
3. Keputusan Pimpinan DPRD <i>Parliament Chair Person's Decree</i>	11	8	7	6	8
4. Keputusan Daerah <i>Local Decree</i>	-	-	-	-	-
5. Rapat-rapat <i>Meetings</i>	66	65	76	74	78
6. Lainnya <i>Others</i>	-	-	-	-	-
<b>Jumlah / <i>Total</i></b>	<b>87</b>	<b>92</b>	<b>93</b>	<b>96</b>	<b>98</b>

Sumber / *Source* : Sekretariat DPRD Kabupaten Labuhanbatu Utara  
*House of Parliament of Labuhanbatu Utara Regency*

**Tabel 2.5** Banyaknya Pegawai Negeri Sipil Otonomi Daerah Menurut Golongan Dan Jenis Kelamin Di Kabupaten Labuhanbatu Utara 2017  
*Number Of Regional Civil servants in Labuhanbatu Utara Regency by Rank & Sex 2017*

Golongan <i>Rank</i>	Jenis Kelamin/ <i>Sex</i>		Jumlah <i>Total</i> <b>2017</b>	Jumlah <i>Total</i> <b>2016</b>
	Laki-Laki <i>Male</i>	Perempuan <i>Female</i>		
(1)	(2)	(3)	(4)	(5)
<b>Golongan/Ruang</b>	<b>1 382</b>	<b>2 491</b>	<b>3 873</b>	<b>3 954</b>
I	10	1	11	16
II	288	360	648	702
III	673	1 357	2 030	2 063
IV	411	773	1 184	1 173
<b>Eselon</b>				
I	-	-	-	-
II	33	3	36	33
III	114	31	145	127
IV	178	126	304	345

Sumber/*Source* : Badan Kepegawaian Daerah Kabupaten Labuhanbatu Utara  
*Regional Governmental Employment Board of Labuhanbatu Utara Reg.*

**Tabel 2.6 Banyaknya Pegawai Negeri Sipil Menurut Tingkat Pendidikan yang Ditamatkan dan Jenis Kelamin di Kabupaten Labuhanbatu Utara 2017**  
*Number of Civil Servants in Labuhanbatu Utara Regency by Education Level and Sex 2017*

Tingkat Pendidikan <i>Education Level</i>	Jenis Kelamin/ Sex		
	Laki-laki	Perempuan	Jumlah
(1)	(2)	(3)	(4)
SD	28	2	30
SLTP	24	6	30
SLTA	410	730	1 140
Diploma	247	775	1 022
S1	624	950	1 574
S2	49	28	77
S3	0	0	0
<b>2 0 1 7</b>	<b>1 382</b>	<b>2 491</b>	<b>3 873</b>
<b>2 0 1 6</b>	<b>1 437</b>	<b>2 517</b>	<b>3 954</b>

Sumber/Source : Badan Kepegawaian Daerah Kabupaten Labuhanbatu Utara  
*Regional Governmental Employment Board of Labuhanbatu Utara Reg.*

**Tabel 2.7** Banyaknya Pegawai Negeri Sipil Otonomi Daerah Menurut Kecamatan dan Tingkat Pendidikan di Kabupaten Labuhanbatu Utara 2017  
*Number of Regional Servants in Labuhanbatu Utara Regency by Education Level 2017*

	Kecamatan <i>District</i>	Tingkat Pendidikan/ <i>Education Level</i>					Jumlah <i>Total</i>
		SD	SLTP	SLTA	D I / D II/ D III	DIV/ S I/ S 2	
	(1)	(2)	(3)	(4)	(5)	(6)	(7)
010	NA IX-X	5	4	57	74	288	428
020	Marbau	4	7	48	86	270	415
030	Aek Kuo	3	2	39	102	169	315
040	Aek Natas	4	4	31	74	174	287
050	Kualuh Selatan	1	4	44	95	315	459
060	Kualuh Hilir	3	2	31	81	127	244
070	Kualuh Hulu	4	1	73	69	343	490
080	Kualuh Leidong	2	0	27	91	104	224
	<b>2 0 1 7</b>	<b>26</b>	<b>24</b>	<b>350</b>	<b>672</b>	<b>1790</b>	<b>2862</b>
	<b>2 0 1 6</b>	<b>32</b>	<b>30</b>	<b>1 150</b>	<b>1 055</b>	<b>1 687</b>	<b>3 954</b>

Sumber/*Source* : Badan Kepegawaian Daerah Kabupaten Labuhanbatu Utara  
*Regional Governmental Employment Board of Labuhanbatu Utara Reg.*

**Tabel 2.8 Banyaknya Pegawai Negeri Sipil (PNS) Menurut Dinas/Instansi Pemerintah dan Golongan Di Kabupaten Labuhanbatu Utara 2017**  
*Number Of Civil Servants in Labuhanbatu Utara Regency by Institution and Rank 2017*

No	Dinas/Instansi Pemerintah <i>Institution</i>	Golongan PNS/ Rank				Jumlah <i>Total</i>
		I	II	III	IV	
	(1)	(2)	(3)	(4)	(5)	(6)
1	Sekretariat Daerah Kabupaten	0	13	37	24	74
2	Sekretariat DPRD	0	2	9	3	14
3	Inspektorat	0	5	14	11	30
4	Badan Kepegawaian Daerah	0	5	8	2	15
5	Badan Kesatuan Bangsa dan Politik	0	2	5	5	12
6	Badan Penanggulangan Bencana Daerah	0	1	7	2	10
7	Dinas Badan Penelitian dan Pengembangan	0	1	10	6	17
8	Badan Pengelola Pendapatan Daerah	0	6	16	1	23
9	Badan Pengelolaan Keuangan dan Aset Daerah	0	7	19	2	28
10	Badan Perencanaan Pembangunan Daerah	0	2	13	3	18
11	Dinas Kepemudaan, Olahraga dan Pariwisata	0	1	11	5	17
12	Dinas Kependudukan dan Pencatatan Sipil	0	6	15	4	25
13	Dinas Kesehatan	0	205	364	16	585
14	Dinas Ketahanan Pangan	0	3	13	2	18
15	Dinas Ketenagakerjaan dan Perindustrian	0	4	11	4	19
16	Dinas Komunikasi dan Informatika	0	5	10	0	15
17	Dinas Lingkungan Hidup	0	2	11	4	17
18	Dinas Pekerjaan Umum dan Penataan Ruang	0	8	22	0	30
19	Dinas Pemadam Kebakaran	0	1	12	3	16
20	Dinas Pemberdayaan Masyarakat dan Desa	0	3	10	5	18
21	Dinas Pemberdayaan Perempuan dan Perlindungan Anak	0	1	11	3	15

**Tabel 2.8 Lanjutan Tabel**  
*Table Continued table*

No	Dinas/Instansi Pemerintah <i>Institution</i>	Golongan PNS/ Rank				Jumlah <i>Total</i>
		I	II	III	IV	
	(1)	(2)	(3)	(4)	(5)	(6)
22	Dinas Penanaman Modal dan Pelayanan Perizinan Terpadu Satu Pintu	0	5	11	1	17
23	Dinas Pendidikan	4	198	1 121	1 038	2 361
24	Dinas Pengendalian Penduduk dan Keluarga Berencana	0	3	28	4	35
25	Dinas Perdagangan dan Koperasi UMKM	0	3	14	2	19
26	Dinas Perhubungan	0	6	13	2	21
27	Dinas Perpustakaan dan Kearsipan	0	3	10	2	15
28	Dinas Pertanian	0	16	33	12	61
29	Dinas Perumahan dan Kawasan Permukiman	0	4	18	1	23
30	Dinas Sosial	0	1	12	1	14
31	Rumah Sakit Umum Daerah	0	10	53	7	70
32	Satuan Polisi Pamong Praja	0	6	8	1	15
33	Kecamatan Aek Kuo	1	10	6	1	18
34	Kecamatan Aek Natas	2	14	4	1	21
35	Kecamatan Kualuh Hilir	1	9	7	1	18
36	Kecamatan Kualuh Hulu	0	15	5	1	21
37	Kecamatan Kualuh Leidong	0	10	6	0	16
38	Kecamatan Kualuh Selatan	1	15	6	1	23
39	Kecamatan Merbau	0	24	9	1	34
40	Kecamatan Na IX-X	2	13	6	2	23
41	Kelurahan Aek Kanopan	0	0	5	0	5
42	Kelurahan Aek Kanopan Timur	0	0	5	0	5
43	Kelurahan Gunting Saga	0	0	3	0	3
44	Kelurahan Bandar Durian	0	0	3	0	3
45	Kelurahan Aek Kota Batu	0	0	5	0	5
46	Kelurahan Marbau	0	0	5	0	5
47	Kelurahan Kampung Mesjid	0	0	4	0	4
48	Kelurahan Tanjung Leidong	0	0	2	0	2
<b>Jumlah</b>		<b>11</b>	<b>648</b>	<b>2 030</b>	<b>1 184</b>	<b>3 873</b>

Sumber/Source : Badan Kepegawaian Daerah Kabupaten Labuhanbatu Utara  
*Regional Governmental Employment Board of Labuhanbatu Utara Reg.*

**Tabel 2.9 Banyaknya Pegawai Negeri Sipil (PNS) Menurut Dinas/Instansi Pemerintah dan Tingkat Pendidikan Di Kabupaten Labuhanbatu Utara 2017**  
*Number Of Civil Servants in Labuhanbatu Utara Regency by Institution and Level of Education 2017*

No	Dinas/Instansi Pemerintah <i>Institution</i>	Tingkat Pendidikan/Level of Education					Jumlah <i>Total</i>
		SD	SLTP	SLTA	DI/DII/ DIII	S1/S2/ S3	
	(1)	(2)	(3)	(4)	(5)	(6)	(7)
1	Sekretariat Daerah Kabupaten	0	0	12	7	51	70
2	Sekretariat DPRD	0	0	5	0	9	14
3	Inspektorat	0	0	4	6	20	30
4	Badan Kepegawaian Daerah	0	0	5	0	10	15
5	Badan Kesatuan Bangsa dan Politik	0	0	2	1	9	12
6	Badan Penanggulangan Bencana Daerah	0	0	1	2	7	10
7	Dinas Badan Penelitian dan Pengembangan	0	0	0	1	16	17
8	Badan Pengelola Pendapatan Daerah	0	0	10	1	12	23
9	Badan Pengelolaan Keuangan dan Aset Daerah	0	0	5	5	18	28
10	Badan Perencanaan Pembangunan Daerah	0	0	2	1	15	18
11	Dinas Kepemudaan, Olahraga dan Pariwisata	0	0	2	1	14	17
12	Dinas Kependudukan dan Pencatatan Sipil	0	0	7	0	18	25
13	Dinas Kesehatan			107	359	119	585
14	Dinas Ketahanan Pangan	0	0	4	0	14	18
15	Dinas Ketenagakerjaan dan Perindustrian	0	0	4	1	14	19
16	Dinas Komunikasi dan Informatika	0	0	3	3	9	15
17	Dinas Lingkungan Hidup	0	0	2	2	13	17
18	Dinas Pekerjaan Umum dan Penataan Ruang	0	0	7	1	22	30
19	Dinas Pemadam Kebakaran	0	1	2	1	12	16
20	Dinas Pemberdayaan Masyarakat dan Desa	0	0	6	1	11	18
21	Dinas Pemberdayaan Perempuan dan Perlindungan Anak	0	0	3	0	12	15



**Tabel 2.9 Lanjutan Tabel**  
**Table Continued table**

No	Dinas/Instansi Pemerintah <i>Institution</i>	Tingkat Pendidikan/ <i>Level of Education</i>					Jumlah <i>Total</i>
		SD	SLTP	SLTA	DI/DII/ DIII	S1/S2/ S3	
	(1)	(2)	(3)	(4)	(5)	(6)	(7)
22	Dinas Penanaman Modal dan Pelayanan Perizinan Terpadu Satu Pintu	0	0	2	4	11	17
23	Dinas Pendidikan	26	24	756	599	962	2 367
24	Dinas Pengendalian Penduduk dan Keluarga Berencana	0	1	14	3	17	35
25	Dinas Perdagangan dan Koperasi UMKM	0	0	4	1	14	19
26	Dinas Perhubungan	0	0	8	0	13	21
27	Dinas Perpustakaan dan Kearsipan	0	0	4	2	9	15
28	Dinas Pertanian	0	0	22	5	34	61
29	Dinas Perumahan dan Kawasan Permukiman	0	0	4	2	17	23
30	Dinas Sosial	0	0	3	0	11	14
31	Rumah Sakit Umum Daerah	0	0	4	32	34	70
32	Satuan Polisi Pamong Praja	0	2	5	2	6	15
33	Kecamatan Aek Kuo	1	0	12	1	3	17
34	Kecamatan Aek Natas	1	1	17	0	5	24
35	Kecamatan Kualuh Hilir	1	0	14	2	5	22
36	Kecamatan Kualuh Hulu	0	0	18	0	12	30
37	Kecamatan Kualuh Leidong	1	0	13	1	3	18
38	Kecamatan Kualuh Selatan	0	1	15	0	10	26
39	Kecamatan Merbau	0	0	32	2	5	39
40	Kecamatan Na IX-X	2	0	17	2	7	28
<b>Jumlah / Total</b>		<b>32</b>	<b>30</b>	<b>1 157</b>	<b>1 051</b>	<b>1 603</b>	<b>3 873</b>

Sumber/*Source* : Badan Kepegawaian Daerah Kabupaten Labuhanbatu Utara  
*Regional Governmental Employment Board of Labuhanbatu Utara Reg.*

Hanya ada 40 aja in, yg merah terulang

**Tabel 2.10 Banyaknya Surat Nikah Yang Dikeluarkan Menurut Kecamatan di Kabupaten Labuhanbatu Utara 2013 - 2017**  
*Number of Marriage Certificate in Labuhanbatu Utara Regency by District 2013 - 2017*

Kecamatan <i>District</i>	Tahun/ <i>Year</i>				
	2013	2014	2015	2016	2017
(1)	(2)	(3)	(4)	(5)	(6)
010 NA IX-X	481	424	405	402	433
020 Marbau	374	398	363	332	437
030 Aek Kuo	231	222	211	179	168
040 Aek Natas	296	305	246	251	264
050 Kualuh Selatan	586	528	430	450	515
060 Kualuh Hilir	182	200	187	171	174
070 Kualuh Hulu	641	582	476	432	449
080 Kualuh Leidong	234	267	241	196	247
<b>Jumlah / Total</b>	<b>3 025</b>	<b>2 926</b>	<b>2 559</b>	<b>2 413</b>	<b>2 687</b>

Sumber/ *Source* : Kantor Kementerian Agama Kabupaten Labuhanbatu  
 Ministry of Religious Representative Office of Labuhanbatu Regency

**Tabel 2.11 Banyaknya Kegiatan Pengurusan Di Kantor Catatan Sipil Per Bulan 2017**  
*Table* **Number of Civil Registry Activity by Mounth 2017**

<i>Bulan</i> <i>Month</i>	Akta Kelahiran <i>Natality</i>	Akta Kematian <i>Mortality</i>	Akta Perka winan <i>Marriage</i>	Akta Perceraian <i>Divorge</i>	Surat Keterangan <i>Certificate</i>
(1)	(2)	(3)	(4)	(5)	(6)
Januari/ <i>January</i>	1 243	25	36	1	-
Pebruari/ <i>February</i>	1 190	38	45	-	-
Maret/ <i>March</i>	1 130	65	43	-	-
April/ <i>April</i>	1 333	64	73	-	-
Mei/ <i>May</i>	1 592	69	87	-	-
Juni/ <i>June</i>	1 168	58	34	-	-
Juli/ <i>July</i>	1 808	92	101	-	-
Agustus/ <i>August</i>	1 802	108	52	1	-
September/ <i>Sept</i>	1 322	113	43	-	-
Oktober/ <i>October</i>	1 154	125	44	-	-
Nopember/ <i>Nov</i>	3 001	179	39	-	-
Desember/ <i>Dec</i>	13 310	205	35	-	-
<b>2 0 1 7</b>	<b>30 053</b>	<b>1141</b>	<b>632</b>	<b>2</b>	<b>-</b>
<b>2 0 1 6</b>	<b>21 418</b>	<b>71</b>	<b>940</b>	<b>5</b>	<b>-</b>

Sumber/ *Source* : Dinas Kependudukan dan Pencatatan Sipil Kabupaten Labuhanbatu Utara/  
*Population and Civil Registry Service of Labuhanbatu Utara Regency*

**Tabel 2 12 Banyaknya Akte Kelahiran Yang Dikeluarkan Menurut Kecamatan di Kabupaten Labuhanbatu Utara 2013-2017**  
*Number of Birth Certificate in Labuhanbatu Utara Regency by District 2013-2017*

Kecamatan <i>District</i>	Tahun/ <i>Year</i>				
	2013	2014	2015	2016	2017
(1)	(2)	(3)	(4)	(5)	(6)
010 NA IX-X	4 067	1 970	2 143	3 107	4937
020 Marbau	909	2 867	1 907	1 279	2020
030 Aek Kuo	862	1 364	1 147	1 252	2716
040 Aek Natas	2 056	1 143	1 316	2 540	5065
050 Kualuh Selatan	2 571	4 562	2 438	4 839	4259
060 Kualuh Hilir	2 745	1 367	886	2 277	3165
070 Kualuh Hulu	1 923	3 649	2 644	4 686	5107
080 Kualuh Leidong	3 947	1 451	763	1 438	2784
<b>Jumlah / <i>Total</i></b>	<b>19 080</b>	<b>18 373</b>	<b>13 244</b>	<b>21 418</b>	<b>30 053</b>

Sumber/ *Source*: Dinas Kependudukan dan Pencatatan Sipil Kabupaten Labuhanbatu Utara/  
*Population and Civil Registry Service of Labuhanbatu Utara Regency*

**Tabel 2.13 Banyaknya Sertifikat Tanah Yang Dikeluarkan Menurut Jenis Hak Atas Tanah di Kabupaten Labuhanbatu Utara 2013-2017**  
*Number of Rights on Land Certificate in Labuhanbatu Utara Regency by Tipe of Right 2013-2017*

Hak Atas Tanah <i>Type of Right</i>	Tahun/Year				
	2013	2014	2015	2016	2017
(1)	(2)	(3)	(4)	(5)	(6)
1. Hak Milik <i>Possession Right</i>	1 390	1 431	1 390	1 432	1 799
2. Hak Guna Bangunan <i>Building Purpose Right</i>	3	-	-	27	1
3. Hak Guna Usaha <i>Business Purpose Right</i>	-	7	-	-	1
4. Hak Pakai <i>Use Right</i>	13	-	-	1	2
<b>Jumlah / Total</b>	<b>1 406</b>	<b>1 438</b>	<b>1 390</b>	<b>1 460</b>	<b>1 803</b>

Sumber/ Source : Badan Pertanahan Nasional Kabupaten Labuhanbatu  
*National Land Board Representative Office of Labuhanbatu Regency*

**Tabel 2.14 Banyaknya Sertifikat Hak Atas Tanah yang Diterbitkan Setiap Bulan Menurut Jenis Hak dan Luas Tanah 2017**  
*Number of Rights on Land Certificate by Tipe of Right and Land Area 2017*

Kecamatan <i>District</i>	Hak Milik <i>Possession Right</i>		Hak Guna Bangunan <i>Building Purpose Right</i>		Hak Guna Usaha <i>Business Purpose Right</i>	
	Jumlah <i>Total</i>	Luas Area (M <sup>2</sup> )	Jumlah <i>Total</i>	Luas Area (M <sup>2</sup> )	Jumlah <i>Total</i>	Luas Area (M <sup>2</sup> )
(1)	(2)	(3)	(4)	(5)	(6)	(7)
1. Januari/ <i>January</i>	11	19 941	0	0	0	0
2. Pebruari/ <i>February</i>	8	2 788	0	0	0	0
3. Maret/ <i>March</i>	9	17 633	0	0	0	0
4. April/ <i>April</i>	7	13 465	0	0	0	0
5. Mei/ <i>May</i>	5	3 424	0	0	1	5 043 700
6. Juni/ <i>June</i>	13	22 140	1	2 675	0	0
7. Juli/ <i>July</i>	11	16 665	0	0	0	0
8. Agustus/ <i>August</i>	14	27 410	0	0	0	0
9. September/ <i>Sept</i>	19	34 669	0	0	0	0
10. Oktober/ <i>October</i>	180	1 498 202	0	0	0	0
11. Nopember/ <i>Nov</i>	678	848 306	0	0	0	0
12. Desember/ <i>Dec</i>	844	907 654	0	0	0	0
<b>2 0 1 7</b>	<b>1 799</b>	<b>3 412 297</b>	<b>1</b>	<b>2 675</b>	<b>1</b>	<b>5 043 700</b>

Sumber/ *Source* : Badan Pertanahan Nasional Kabupaten Labuhanbatu  
*National Land Board Representative Office of Labuhanbatu Regency*

**Tabel 2.14 Lanjutan**  
*Table (Continued)*

Kecamatan <i>District</i>	Hak Pakai <i>Use Right</i>		Jumlah <i>Total</i>	
	Jumlah <i>Total</i>	Luas <i>Area</i> (M <sup>2</sup> )	Jumlah <i>Total</i>	Luas <i>Area</i> (M <sup>2</sup> )
(1)	(8)	(9)	(10)	(11)
1. Januari/ <i>January</i>	0	0	11	19 941
2. Pebruari/ <i>February</i>	0	0	8	2 788
3. Maret/ <i>March</i>	0	0	9	17 633
4. April/ <i>April</i>	0	0	7	13 465
5. Mei/ <i>May</i>	0	0	5	5 047 124
6. Juni/ <i>June</i>	0	0	14	24 815
7. Juli/ <i>July</i>	0	0	11	16 665
8. Agustus/ <i>August</i>	1	30 362	15	57 772
9. September/ <i>Sept</i>	0	0	19	34 669
10. Oktober/ <i>October</i>	0	0	180	1 498 202
11. Nopember/ <i>Nov</i>	0	0	678	848 306
12. Desember/ <i>Dec</i>	1	4 996	845	912 650
<b>2 0 1 7</b>	<b>2</b>	<b>35 358</b>	<b>1 802</b>	<b>8 494 030</b>

Sumber/*Source* : Badan Pertanahan Nasional Kabupaten Labuhanbatu  
*National Land Board Representative Office of Labuhanbatu Regency*

**Tabel 2.15 Banyaknya Sertifikat Hak Atas Tanah Menurut Kecamatan 2013-2017**  
*Table Number of Rights on Land Certificate by District 2013-2017*

	Kecamatan District	Tahun / Year				
		2013	2014	2015	2016	2017
	(1)	(2)	(3)	(4)	(5)	(6)
010	NA IX-X	389	365	272	213	878
020	Marbau	331	70	370	129	682
030	Aek Kuo	497	247	248	51	183
040	Aek Natas	8	265	-	686	12
050	Kualuh Selatan	147	180	310	162	14
060	Kualuh Hilir	-	82	-	1	8
070	Kualuh Hulu	18	148	190	129	26
080	Kualuh Leidong	-	81	-	89	0
<b>Jumlah / Total</b>		<b>631</b>	<b>1 110</b>	<b>1 390</b>	<b>1 460</b>	<b>1 803</b>

Sumber/ Source : Badan Pertanahan Nasional Kabupaten Labuhanbatu  
*National Land Board Representative Office of Labuhanbatu Regency*



**Tabel 2.16 Status Pemilikan Tanah Dirinci Menurut Hak dan Kecamatan 2017**  
*Table Land Possession by Type of Rights and District 2017*

Kecamatan <i>District</i>		Hak Milik <i>Posse sion Right</i>	Hak Guna Bangunan <i>Building Purpose Right</i>	Hak Pakai <i>Use Right</i>	Hak Penge- Lolaan <i>Operating Right</i>	Hak Guna Usaha <i>Business purpose Right</i>
(1)	(2)	(3)	(4)	(5)	(6)	
010 NA IX-X	878	1	-	-	-	
020 Marbau	682	-	-	-	-	
030 Aek Kuo	182	-	-	-	-	
040 Aek Natas	11	-	-	-	-	
050 Kualuh Selatan	14	-	-	-	1	
060 Kualuh Hilir	7	-	1	-	-	
070 Kualuh Hulu	25	-	1	-	-	
080 Kualuh Leidong	0	-	-	-	-	
<b>2 0 1 7</b>	<b>1 799</b>	<b>1</b>	<b>2</b>	<b>-</b>	<b>1</b>	
<b>2 0 1 6</b>	<b>1 432</b>	<b>27</b>	<b>1</b>	<b>-</b>	<b>-</b>	

Sumber/ *Source* : Badan Pertanahan Nasional Kabupaten Labuhanbatu  
*National Land Board Representative Office of Labuhanbatu Regency*

**Tabel 2.17 Jumlah Kegiatan Penertiban/ Pengamanan Oleh Kantor Satuan Polisi Pamong Praja Kabupaten Labuhanbatu Utara 2016-2017**  
*Number of Disciplinary/ Protecting Activities by Pamong Praja Police Office's of Labuhanbatu Utara Regency 2016-2017*

No.	Kegiatan Activities	2016	2017
(1)	(2)	(3)	(4)
1.	Penertiban Pedagang Kaki Lima (PDK-5) di Kecamatan se-Kabupaten Labuhanbatu Utara	40	5
2.	Pengamanan Unjuk Rasa di Kantor DPRD Labuhanbatu Utara	4	2
3.	Pengamanan Unjuk Rasa di Kantor Bupati Labuhanbatu Utara	1	2
4.	Pengawasan Pejabat Bupati, Wakil Bupati dan Sekretaris Daerah ke kecamatan se-Kabupaten Labuhanbatu Utara	36	1
5.	Pengawasan Pejabat Provinsi ke Kabupaten Labuhanbatu Utara	1	14
6.	Penertiban Perda Kabupaten Labuhanbatu Utara	14	9
7.	Penertiban anak bolos sekolah	24	6
8.	Penertiban PSK	6	4
<b>Jumlah/ Total</b>		<b>126</b>	<b>43</b>

Sumber/Source : Kantor Satuan Polisi Pamong Praja Kabupaten Labuhanbatu Utara  
*Pamong Praja Police Office of Labuhanbatu Utara Regency*

**Tabel 2.18 Jumlah LSM dan Ormas Kabupaten Labuhanbatu Utara 2015-2017**  
*Table Number of LSM and Society Organizations of Labuhanbatu Utara Regency 2015-2017*

No.	Kegiatan Activities	2015	2016	2016
(1)	(2)	(3)	(4)	(5)
1.	Jumlah LSM yng memiliki Surat Keterangan Terdaftar	4	4	2
2.	Jumlah LSM yng Melapor Keberadaan	3	5	2
3.	Jumlah Ormas Agama Islam yang memiliki SKT	-	1	-
4.	Jumlah Ormas Agama Kristen yang memiliki SKT	-	1	-
5.	Jumlah Ormas Kepemudaan (OKP) yang memiliki SKT	5	-	-
6.	Jumlah Ormas Profesi yang memiliki SKT	3	-	-
7.	Jumlah Ormas yang melpor keberadaan	1	4	6

Sumber/*Source* : Badan Kesatuan Bangsa dan Politik Kabupaten Labuhanbatu Utara  
*National Unity and Politics of Labuhanbatu Utara Regency*

# 3 PENDUDUK DAN KETENAGAKERJAAN

## *Population and Employment*

Jumlah Penduduk  
Tahun 2017



50,51%

Laki-laki

49,49%

Perempuan

Persentase Tenaga Kerja  
Tahun 2017



Bekerja

36

Pengangguran

2

Angkatan Kerja

39

BUkan Angkatan Kerja

23



# 3

## PENDUDUK DAN KETENAGAKERJAAN *Population and Employment*

### PENJELASAN TEKNIS

1. Sumber utama data kependudukan adalah sensus penduduk yang dilaksanakan setiap sepuluh tahun sekali. Sensus penduduk telah dilaksanakan sebanyak enam kali sejak Indonesia merdeka, yaitu tahun 1961, 1971, 1980, 1990, 2000, dan 2010.

Di dalam sensus penduduk, pencacahan dilakukan terhadap seluruh penduduk yang berdomisili di wilayah teritorial Indonesia termasuk warga negara asing kecuali anggota korps diplomatik negara sahabat beserta keluarganya.

Metode pengumpulan data dalam sensus dilakukan dengan wawancara antara petugas sensus dengan responden dan juga melalui *e-census*. Pencatatan penduduk menggunakan konsep usual residence, yaitu konsep di mana penduduk biasa bertempat tinggal. Bagi penduduk yang bertempat tinggal tetap dicacah di mana

### TECHNICAL NOTES

1. *The main source of demographic data is population census, which is conducted every ten years. Population Census has been conducted six times since Indonesia's independence: 1961, 1971, 1980, 1990, 2000, and 2010.*

*The population census enumerates all residents who domicile in the entire territory of Indonesia including foreign citizens except the diplomatic corps members and their families.*

*The method of data collection in a population census involves interviewing respondents and conducting e-census. Enumeration of the population uses the concept of "usual residence", which is the concept of "places where people usually live". De jure was applied to the permanent residents, while de facto was applied to non-permanent residents. The permanent residents were enumerated in place where they*

mereka biasa tinggal, sedangkan untuk penduduk yang tidak bertempat tinggal tetap dicacah di tempat di mana mereka ditemukan petugas sensus pada malam 'Hari Sensus'. Termasuk penduduk yang tidak bertempat tinggal tetap adalah tuna wisma, awak kapal berbendera Indonesia, penghuni perahu/rumah apung, masyarakat terpencil/terasing, dan pengungsi. Bagi mereka yang mempunyai tempat tinggal tetap dan sedang bepergian ke luar wilayah lebih dari enam bulan, tidak dicacah di tempat tinggalnya, tetapi dicacah di tempat tujuannya. Untuk tahun yang tidak dilaksanakan sensus penduduk, data kependudukan diperoleh dari hasil proyeksi penduduk. Proyeksi penduduk merupakan suatu perhitungan ilmiah yang didasarkan pada asumsi dari komponen-komponen perubahan penduduk, yaitu kelahiran, kematian, dan migrasi. Proyeksi penduduk Indonesia 2010–2035 menggunakan data dasar penduduk hasil SP2010.

2. **Penduduk Indonesia** adalah semua orang yang berdomisili di wilayah teritorial Indonesia selama 6 bulan atau lebih dan atau mereka yang berdomisili kurang dari 6 bulan tetapi bertujuan menetap.

*normally live, the non-permanent residents were enumerated where they were found by the enumerators, on the night of 'Census Date'. The non permanent residents include homeless people, ship crew, boat people, remote area community, and internally displaced persons. Those who had permanent residence and had been travelling away from their home for six months or more were not enumerated in their permanent place, but in the place where they were during the census.*

*For the periods where the population census is not conducted, population projection is done to estimate population during those years. The population projection is an estimate based on the demographic components, such as birth, death, and migration. Indonesia's 2010–2035 population projection used the 2010 Population Census as the base population.*

2. **The population of Indonesia** are all residents of the entire territory of Indonesia who have stayed for six months or longer, and those who intended to stay more than six months even though their length of stay is less than six months.

3. **Laju pertumbuhan penduduk** adalah angka yang menunjukkan persentase penambahan penduduk dalam jangka waktu tertentu.
  4. **Kepadatan penduduk** adalah rasio banyaknya penduduk per kilometer persegi.
  5. **Rasio jenis kelamin** adalah perbandingan antara penduduk laki-laki dan penduduk perempuan pada suatu wilayah dan waktu tertentu. Biasanya dinyatakan dengan banyaknya penduduk laki-laki untuk 100 penduduk perempuan.
  6. **Distribusi penduduk** adalah pola persebaran penduduk di suatu wilayah, baik berdasarkan batas-batas geografis maupun berdasarkan batas-batas administrasi pemerintahan.
  7. **Komposisi penduduk** adalah pola persebaran penduduk menurut karakteristiknya, contoh: penduduk menurut kelompok umur, penduduk menurut jenis kelamin
  8. **Rumah tangga** adalah seseorang atau sekelompok orang yang mendiami sebagian atau seluruh bangunan fisik/sensus dan biasanya tinggal bersama serta pengelolaan
3. ***The growth rate of population** is the number that show percentage of population growth within a specified period.*
  4. ***Population density** is ratio of population per square kilometer.*
  5. ***Sex ratio** is the ratio of males population to females population in a given area and time, usually expressed as the number of males for every 100 females.*
  6. ***Population distribution** is the pattern of population distribution in an area, either by geographic boundaries or by government administrative boundaries.*
  7. ***Population compotition** is the pattern of population distribution by its characteristics, example: population by age group, population by sex*
  8. ***Household** is an individual or group of people living in a physical/census building unit or part of it and usually commit on a common provision for food and other*



makan dari satu dapur. Yang dimaksud makan dari satu dapur adalah jika pengurusan kebutuhan sehari-harinya dikelola bersama-sama menjadi satu.

9. **Anggota rumah tangga** adalah semua orang yang biasanya bertempat tinggal di suatu rumah tangga, baik yang berada di rumah pada waktu pencacahan maupun yang sementara tidak ada.

10. **Rata-rata anggota rumah tangga** adalah angka yang menunjukkan rata-rata jumlah anggota rumah tangga per rumah tangga.

11. **Penduduk usia kerja** adalah penduduk yang berumur 15 tahun ke atas.

12. **Angkatan kerja** adalah penduduk usia kerja (15 tahun ke atas) yang bekerja, punya pekerjaan namun sementara tidak bekerja, dan pengangguran.

13. **Bekerja** adalah kegiatan ekonomi yang dilakukan oleh seseorang dengan maksud memperoleh atau membantu memperoleh pendapatan atau keuntungan dan lamanya bekerja paling sedikit 1 jam secara terus menerus dalam

*essentials of living. Common provision for food means one organising daily needs for all of household members.*

9. **Household member** are those who usually lives in a household regardless of their location at the time of enumeration.

10. **Average household size** is the average number of household members per household.

11. **Working age population** is persons of 15 years and over.

12. **Labor force or economically active** are persons of 15 years and over, who in the previous week were working, temporarily absent from work but having jobs, and unemployment.

13. **Working** is economic activity conducted by a person and intended to earn income by doing work or helping to do work at least one hour continuously during the reference week (including unpaid family worker/s for any economic

seminggu yang lalu (termasuk pekerja keluarga tanpa upah yang membantu dalam suatu usaha/kegiatan ekonomi).

14. **Jumlah jam kerja seluruhnya** adalah jumlah jam kerja yang digunakan untuk bekerja (tidak termasuk jam kerja istirahat resmi dan jam kerja yang digunakan untuk hal-hal di luar pekerjaan).

15. **Lapangan usaha** adalah bidang kegiatan dari pekerjaan/tempat bekerja di mana seseorang bekerja. Klasifikasi lapangan usaha mengikuti Klasifikasi Baku Lapangan Usaha Indonesia (KBLI) dalam 1 digit.

16. **Status pekerjaan** adalah kedudukan seseorang dalam unit usaha/kegiatan dalam melakukan pekerjaan.

17. **Berusaha sendiri tanpa dibantu orang lain** adalah bekerja atau berusaha dengan menanggung risiko secara ekonomis, yaitu dengan tidak kembalinya ongkos produksi yang telah dikeluarkan dalam rangka usahanya tersebut, serta tidak menggunakan pekerja dibayar maupun pekerja tak dibayar, termasuk yang sifat pekerjaannya memerlukan teknologi atau keahlian khusus.

activity).

14. **Total working hours** is the total hours spent by an employee to perform all jobs (excluding the time used for other activities which are not classified as work).

15. **Industry** is field of a person's activity or establishment. The classification of industries follows the Indonesia Standard Industrial Classification (KBLI) in one digit.

16. **Employment status** is the status of a person at his place of work or establishment where he was employed.

17. **Own-account worker** is a person who works at his own risk without assisted by paid per mount worker or unpaid worker include technical job or skill job.

18. **Berusaha dibantu buruh tidak tetap/buruh tidak dibayar** adalah bekerja atau berusaha atas risiko sendiri, dan menggunakan buruh/pekerja tak dibayar dan atau buruh/pekerja tidak tetap.
19. **Berusaha dibantu buruh tetap/buruh dibayar** adalah berusaha atas risiko sendiri dan mempekerjakan paling sedikit satu orang buruh/pekerja tetap yang dibayar.
20. **Buruh/karyawan/pegawai** adalah seseorang yang bekerja pada orang lain atau instansi/kantor/perusahaan secara tetap dengan menerima upah/gaji baik berupa uang maupun barang. Buruh yang tidak mempunyai majikan tetap, tidak digolongkan sebagai buruh/karyawan, tetapi sebagai pekerja bebas. Seseorang dianggap memiliki majikan tetap jika memiliki 1 (satu) majikan (orang/rumah tangga) yang sama dalam sebulan terakhir, khusus pada sektor bangunan batasannya tiga bulan. Apabila majikannya instansi/lembaga, boleh lebih dari satu.
21. **Pekerja bebas** adalah seseorang
18. ***Employer assisted by temporary workers/unpaid worker** is a person who works at his own risk and assisted by temporary worker/unpaid worker.*
19. ***Employer assisted by permanent workers/paid workers** is a person who does his business at her/his own risk at least one assisted by paid permanent worker.*
20. ***Employee** is a person who work permanently for other people or institution/office/ company and gains some money/cash or goods as wage/salary. Labor who have no permanent employer is not categorized as a laborer/worker/employee but casual worker. A laborers in general is considered to have a permanent employer if he has the same employer during the past month, particularly for building construction sector is 3 months. If the employer is an institution, more than 1 (one) employer is allowed.*
21. ***Casual employee** is a person who*

yang bekerja pada orang lain/majikan/institusi yang tidak tetap (lebih dari 1 majikan dalam sebulan terakhir) di usaha pertanian baik berupa usaha rumah tangga maupun bukan usaha rumah tangga, ataupun di nonpertanian atas dasar balas jasa dengan menerima upah atau imbalan baik berupa uang maupun barang, dan baik dengan sistem pembayaran harian maupun borongan

*does not work permanently for other people/employer/ institution (more than 1 employer during the last 1 month) in agricultural sector, either home industry or not home industry, or in non-agricultural sector based on remuneration paid with money or goods, and based on daily or contact payment system.*

22. **Pekerja tak dibayar** adalah seseorang yang bekerja membantu usaha untuk memperoleh penghasilan/keuntungan yang dilakukan oleh salah seorang anggota rumah tangga atau bukan anggota rumah tangga tanpa mendapat upah/gaji baik berupa uang maupun barang.

22. **Unpaid worker** is a person who intended to work without pay, either with money or good, in an establishment run by other members of the family, relative or neighbour.

## ULASAN DESCRIPTION

### 3.1. Penduduk

Berdasarkan angka hasil Proyeksi Sensus Penduduk 2010, penduduk Kabupaten Labuhanbatu Utara berjumlah 357.691 jiwa dengan kepadatan penduduk sebesar 100,88 jiwa per Km<sup>2</sup>.

Jumlah penduduk terbanyak terdapat di kecamatan Kualuh Hulu yaitu sebanyak 70.564 jiwa dengan kepadatan penduduk 110,71 jiwa per Km<sup>2</sup>, sedangkan penduduk paling sedikit berada di kecamatan Kualuh Leidong sebanyak 29.552 jiwa dengan kepadatan penduduk 86,84 jiwa per Km<sup>2</sup>. kecamatan Kualuh Selatan merupakan kecamatan yang paling padat penduduknya dengan kepadatan 172,20 jiwa per Km<sup>2</sup> dan kecamatan Aek Natas merupakan kecamatan dengan kepadatan penduduk terkecil yaitu sebesar 56,15 jiwa per km<sup>2</sup>.

Jumlah penduduk Kabupaten Labuhanbatu Utara dengan jenis kelamin laki-laki lebih banyak dibandingkan penduduk perempuan. Pada tahun 2017 jumlah penduduk laki-laki sebesar 180.682 jiwa, sedangkan penduduk perempuan sebanyak 177.009 jiwa dengan rasio

### 3.1 Population

*Based on the projection 2010 Population Census, population of Labuhanbatu Utara reached 357.691 with population density of 100,88 people per square kilometer.*

*The largest population size of Labuhanbatu Utara Regency is on District of Kualuh Hulu, which is 70.564 people with population density of 110,71 people per square kilometer, on the contrary district of Kualuh Leidong had the smallest population size with only 29.552 people and 86,84 people per kilometer. District of Kualuh Selatan had the most population density in Labuhanbatu Utara Regency with 172,20 people per square kilometer, while District of Aek Natas had the least population density with only 56,15 people per square kilometer.*

*Male population in Labuhanbatu Utara Regency is larger than female population. In 2017 the number of male population reached 180.682 compared to the number of female population of 177.009 brought on the sex ratio 102,08.*

jenis kelamin sebesar 102,08.

### **3.2. Ketenagakerjaan**

Jumlah pencari kerja yang terdaftar di Dinas Tenaga Kerja Kabupaten Labuhanbatu Utara pada tahun 2017 adalah 388 orang, yang terdiri dari 148 tenaga kerja laki-laki dan 240 perempuan. Sebagian besar merupakan tamatan SLTA ke atas. Dari seluruh pencari kerja yang terdaftar tersebut, belum ada yang ditempatkan.

### **3.2. Employment**

*The number of registered job seekers in Man Power Office of Labuhanbatu Utara Regency in 2017 was 388 people, consisted of 148 males and 240 female. Most of them were Senior High School graduated. From those registered job seekers, there were no occupied person.*

**Tabel 3.1.1 Luas Wilayah dan Jumlah Penduduk Menurut Kecamatan di Kabupaten Labuhanbatu Utara 2017**  
*Total Area and Number of Population in Labuhanbatu Utara Regency by District 2017*

Kecamatan District	Luas/ Area		Penduduk/ Population		Kepadatan Penduduk Population Density (orang/ Km <sup>2</sup> )
	Km <sup>2</sup>	%	Jumlah	%	
(1)	(2)	(3)	(4)	(5)	(6)
010 NA IX-X	554,00	15,62	57 391	16,04	103,59
020 Marbau	355,90	19,12	39 225	10,97	110,21
030 Aek Kuo	250,20	7,06	30 991	8,66	123,86
040 Aek Natas	678,00	10,04	38 069	10,64	56,15
050 Kualuh Selatan	344,51	10,87	59 326	16,59	172,20
060 Kualuh Hilir	385,48	9,72	32 573	9,11	84,50
070 Kualuh Hulu	637,39	17,98	70 564	19,73	110,71
080 Kualuh Leidong	340,32	9,60	29 552	8,26	86,84
<b>Labuhanbatu Utara</b>	<b>3 545,80</b>	<b>100,00</b>	<b>357 691</b>	<b>100,00</b>	<b>100,88</b>

Sumber / Source : BPS Kabupaten Labuhanbatu Utara  
*BPS - Statistics of Labuhanbatu Utara Regency*

**Tabel 3.1.2 Jumlah Penduduk dan Laju Pertumbuhan Penduduk di Kabupaten Labuhanbatu Utara 1990, 2000, 2010**  
*Number of Population and Annual Growth Rate in Labuhanbatu Utara Regency 1990, 2000, 2010*

Kecamatan District	Jumlah Penduduk/ Number of Population (Jiwa)			Laju Pertumbuhan Penduduk per Tahun Growth Rate (%)	
	1990	2000	2010	1990-2000	2000-2010
(1)	(2)	(3)	(4)	(5)	(6)
010 NA IX-X	33 015	40 250	49 690	2,00	2,13
020 Marbau	36 117	36 648	38 195	0,15	0,41
030 Aek Kuo	-	26 053	28 900	-	1,04
040 Aek Natas	48 518	27 457	33 341	-5,53	1,96
050 Kualuh Selatan	-	51 184	55 914	-	0,89
060 Kualuh Hilir	52 902	30 167	31 604	-5,46	0,47
070 Kualuh Hulu	103 188	56 710	64 600	-5,81	1,31
080 Kualuh Leidong	-	26 868	28 457	-	0,58
<b>Labuhanbatu Utara</b>	<b>273 740</b>	<b>295 337</b>	<b>330 701</b>	<b>0,76</b>	<b>1,14</b>

Sumber / Source : BPS Kabupaten Labuhanbatu Utara  
*BPS - Statistics of Labuhanbatu Utara Regency*

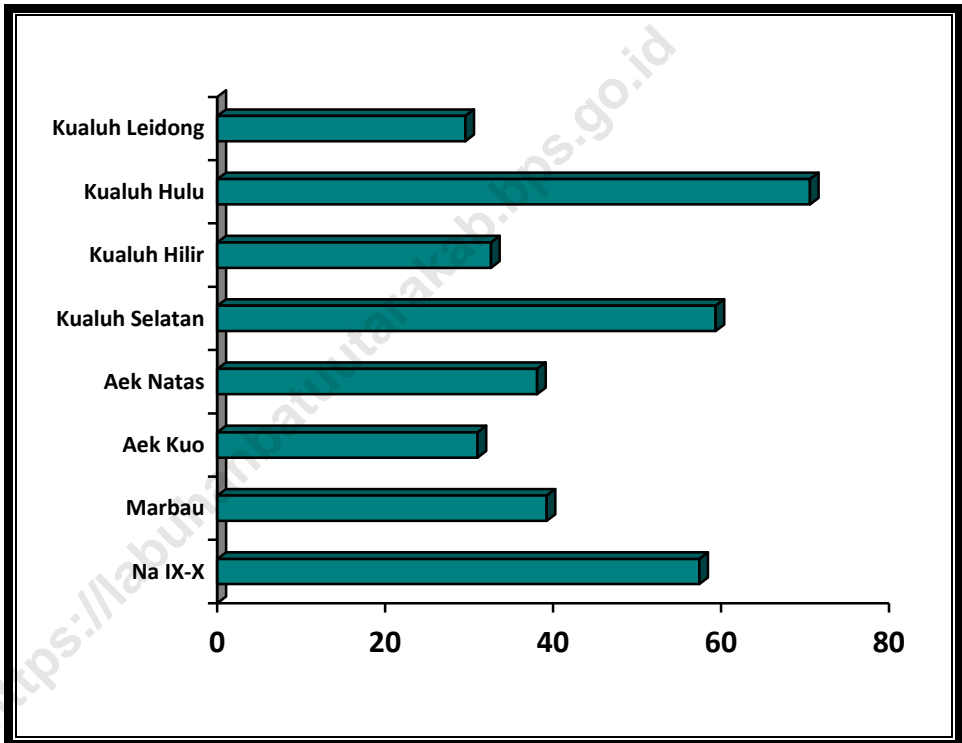


**Tabel 3.1.3 Banyaknya Penduduk Menurut Kecamatan dan Jenis Kelamin di Kabupaten Labuhanbatu Utara 2017**  
*Number of Population by Sex and Sex Ratio 2017*

Kecamatan <i>District</i>	Penduduk/ <i>Population</i> (orang)			Rasio Jenis Kelamin <i>Sex Ratio</i>
	Laki-laki <i>Male</i>	Perempuan <i>Female</i>	Jumlah <i>Total</i>	
(1)	(2)	(3)	(4)	(5)
010 NA IX-X	29 046	28 345	57 391	102,47
020 Marbau	19 714	19 511	39 225	101,04
030 Aek Kuo	15 534	15 457	30 991	100,50
040 Aek Natas	19 132	18 937	38 069	101,03
050 Kualuh Selatan	29 990	29 336	59 326	102,23
060 Kualuh Hilir	16 593	15 980	32 573	103,84
070 Kualuh Hulu	35 587	34 977	70 564	101,74
080 Kualuh Leidong	15 086	14 466	29 552	104,29
<b>2 0 1 7</b>	<b>180 682</b>	<b>177 009</b>	<b>357 691</b>	<b>102,08</b>
<b>2 0 1 6</b>	<b>179 105</b>	<b>175 380</b>	<b>354 485</b>	<b>102,12</b>

Sumber / Source : BPS Kabupaten Labuhanbatu Utara  
*BPS - Statistics of Labuhanbatu Utara Regency*

**Grafik 2. Jumlah Penduduk di Kabupaten Labuhanbatu Utara Menurut Kecamatan 2017**  
*Graph* **Kecamatan 2017**  
*Labuhanbatu Utara Regency's Population by District 2017*



Sumber / Source : BPS Kabupaten Labuhanbatu Utara  
*BPS - Statistics of Labuhanbatu Utara Regency*

**Tabel 3.1.4 Banyaknya Penduduk, Rumahtangga, dan Rata-rata Anggota Rumah Tangga di Kabupaten Labuhanbatu Utara 1990, 2000, 2010**  
*Number of Population, Households, and Average of Household's Members in Labuhanbatu Utara Regency 1990, 2000, 2010*

Tahun Years	Penduduk Population (orang)	Rumah Tangga Households	Rata-rata Anggota Rumah Tangga Average of Household's Members
(1)	(2)	(3)	(4)
<b>1990</b>	273 740	--	--
<b>2000</b>	295 337	--	--
<b>2010</b>	330 701	76 771	4

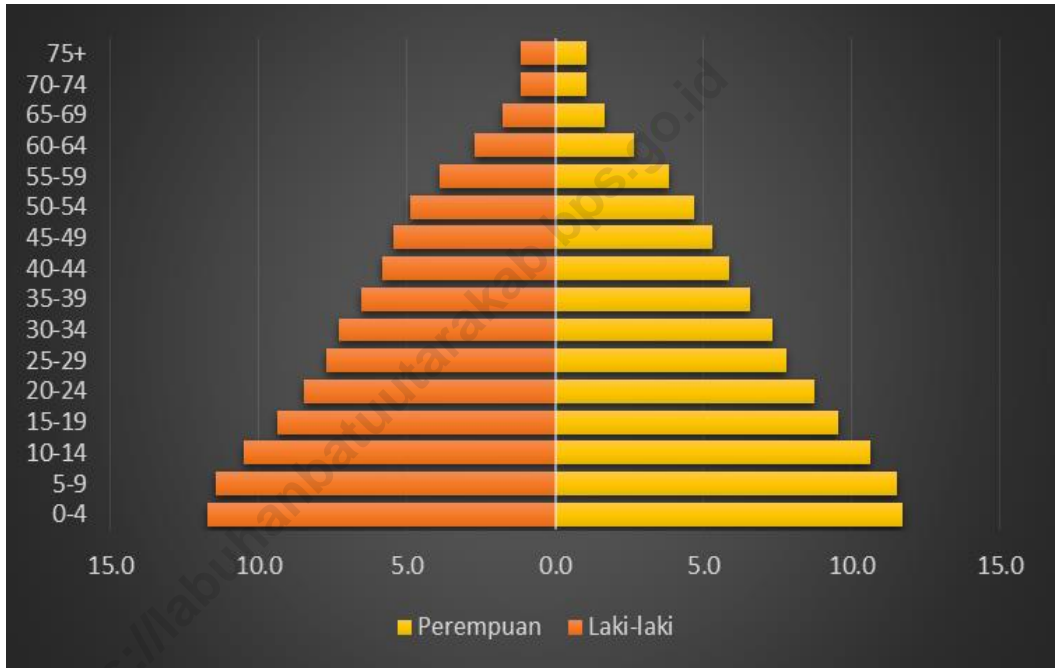
Sumber / Source : BPS Kabupaten Labuhanbatu Utara  
*BPS - Statistics of Labuhanbatu Utara Regency*

**Tabel 3.1.5 Banyaknya Penduduk Menurut Kelompok Umur dan Jenis Kelamin di Kabupaten Labuhanbatu Utara 2017**  
*Number of Population by Age Group and Sex in Labuhanbatu Utara Regency 2017*

Kelompok Umur <i>Age Group</i>	Penduduk/ <i>Population</i> (orang)		
	Laki-laki <i>Male</i>	Perempuan <i>Female</i>	Jumlah <i>Total</i>
(1)	(2)	(3)	(4)
0 – 4	21 058	20 788	41 846
5 – 9	20 965	20 278	41 243
10 – 14	19 491	18 579	38 070
15 – 19	17 655	16 584	34 239
20 – 24	16 261	15 001	31 262
25 – 29	14 189	13 684	27 873
30 – 34	13 271	12 889	26 160
35 – 39	11 948	11 597	23 545
40 – 44	10 625	10 300	20 925
45 – 49	9 224	9 679	18 903
50 – 54	8 135	8 624	16 759
55 – 59	6 871	6 912	13 783
60 – 64	4 649	4 850	9 499
65 – 69	2 791	3 165	5 956
70 – 74	1 773	2 034	3 807
+75	1 776	2 045	3 821
<b>2 0 1 7</b>	<b>180 682</b>	<b>177 009</b>	<b>357 691</b>
<b>2 0 1 6</b>	<b>179 105</b>	<b>175 380</b>	<b>354 485</b>

Sumber / Source : BPS Kabupaten Labuhanbatu Utara  
*BPS - Statistics of Labuhanbatu Utara Regency*

**Grafik 3. Piramida Penduduk Kabupaten Labuhanbatu Utara 2017**  
*Graph Labuhanbatu Utara Regency's Population Pyramid 2017*



Sumber / Source : BPS Kabupaten Labuhanbatu Utara  
*BPS - Statistics of Labuhanbatu Utara Regency*

**Tabel 3.1.6 Proporsi Penduduk Perempuan Usia 10 Tahun Ke Atas yang Pernah Kawin Menurut Usia Perkawinan Pertama di Kabupaten Labuhanbatu Utara 2014 - 2017**  
*Proportion of Married Women Age 25 Years Old and Over by Age at First Marriage 2014 - 2017*

Usia Perkawinan Pertama Age at First Marriage	2014	2015	2016	2017
(1)	(2)	(3)	(4)	(5)
< 16	7,20	4,19	7,60	8,95
16 – 24	84,07	83,17	78,43	76,85
25 +	8,73	12,64	13,97	14,20
<b>Singular Mean at First Marriage (SMAM)</b>	<b>20,25</b>	<b>21,32</b>	<b>20,90</b>	<b>20,60</b>

Sumber / Source : BPS Kabupaten Labuhanbatu Utara  
*BPS - Statistics of Labuhanbatu Utara Regency*

**Tabel 3.1.7** **Persentase Penduduk Usia 10 Tahun Ke Atas Menurut Status Perkawinan di Kabupaten Labuhanbatu Utara 2017**  
*Proportion of Married Women Age 25 Years Old and Over by Age at First Marriage 2017*

Umur Age	Belum Kawin	Kawin	Cerai Hidup	Cerai Mati
(1)	(2)	(3)	(4)	(5)
Laki-laki Male	42,51	55,30	0,44	1,76
Perempuan Female	31,32	57,11	2,33	9,24
<b>2017</b>	<b>36,97</b>	<b>56,19</b>	<b>1,38</b>	<b>5,46</b>
<b>2016</b>	<b>35,43</b>	<b>57,43</b>	<b>1,69</b>	<b>5,45</b>

Sumber / Source : BPS Kabupaten Labuhanbatu Utara  
 BPS - Statistics of Labuhanbatu Utara Regency

**Tabel 3.2.1 Penduduk Berumur 15 Tahun Ke Atas Menurut Jenis Kegiatan Utama di Kabupaten Labuhanbatu Utara 2013-2017**  
*Population Aged 15 Years Old and Over by Type of Main Activity 2013-2017*

Jenis Kegiatan Utama <i>Type of Main Activity</i>	2013	2014	2015	2017
(1)	(2)	(3)	(4)	(5)
I. Angkatan Kerja <i>Economically Active</i>	164 168	140 468	154 709	149 214
1. Bekerja <i>Working</i>	151 674	125 190	141 176	139 744
2. Penganggur <i>Unemployment</i>	12 494	15 278	13 533	9 470
II. Bukan Angkatan Kerja <i>Not Economically Active</i>	54 009	87 446	76 411	87 966
1. Sekolah <i>Attending School</i>	14 573	21 878	19 898	23 612
2. Mengurus Rumah Tangga <i>Housekeeping</i>	34 475	56 732	50 528	51 765
3. Lainnya <i>Others</i>	4 961	8 836	5 985	12 589
<b>Jumlah / Total</b>	<b>218 177</b>	<b>227 914</b>	<b>231 120</b>	<b>237 180</b>
<b>Tingkat Partisipasi Angkatan Kerja (TPAK)</b>	<b>75,25</b>	<b>61,63</b>	<b>66,94</b>	<b>62,91</b>
<b>Tingkat Pengangguran</b>	<b>7,61</b>	<b>10,88</b>	<b>8,75</b>	<b>6,35</b>

Sumber / Source : BPS Kabupaten Labuhanbatu Utara  
*BPS - Statistics of Labuhanbatu Utara Regency*

Keterangan : Data Tahun 2016 Tidak Tersedia



**Tabel 3.2.2 Penduduk Berumur 15 Tahun Ke Atas Menurut Jenis Kegiatan Utama dan Jenis Kelamin di Kabupaten Labuhanbatu Utara 2017**  
*Population Aged 15 Years Old and Over by Type of Main Activity and Sex 2017*

Jenis Kegiatan Utama <i>Type of Main Activity</i>	Laki-Laki <i>Male</i>	Perempuan <i>Female</i>	Jumlah <i>Total</i>
(1)	(2)	(3)	(4)
I. Angkatan Kerja <i>Economically Active</i>	98 337	50 877	149 214
1. Bekerja <i>Working</i>	92 330	47 414	139 744
2. Penganggur <i>Unemployment</i>	6 007	3 463	9 470
II. Bukan Angkatan Kerja <i>Not Economically Active</i>	21 132	66 834	87 966
1. Sekolah <i>Attending School</i>	11 084	12 528	23 612
2. Mengurus Rumah Tangga <i>Housekeeping</i>	1 737	50 028	51 765
3. Lainnya <i>Others</i>	8 311	4 278	12 589
<b>Jumlah / Total</b>	<b>119 469</b>	<b>117 711</b>	<b>237 180</b>
<b>Tingkat Partisipasi Angkatan Kerja (TPAK)</b>	<b>82,31</b>	<b>43,22</b>	<b>62,91</b>
<b>Tingkat Pengangguran Terbuka</b>	<b>6,11</b>	<b>6,81</b>	<b>6,35</b>

Sumber / Source : BPS Kabupaten Labuhanbatu Utara  
*BPS - Statistics of Labuhanbatu Utara Regency*

**Tabel 3.2.3 Penduduk Berumur 15 Tahun Ke Atas Yang Bekerja Menurut Kelompok Umur dan Jenis Kelamin di Kabupaten Labuhanbatu Utara 2017**  
*Number of Population Aged 15 Years Old and Over Who Worked by Age Group and Sex in Labuhanbatu Utara Regency 2017*

Kelompok Umur <i>Age Group</i>	Laki-Laki <i>Male</i>	Perempuan <i>Female</i>	Jumlah <i>Total</i>
(1)	(2)	(3)	(4)
15 – 19	6 341	2 296	8 637
20 – 24	9 825	5 204	15 029
25 – 29	14 371	5 884	20 255
30 – 34	12 785	4 302	17 087
35 – 39	14 354	8 308	22 662
40 – 44	11 069	4 419	15 488
45 – 49	8 040	7 380	15 420
50 – 54	7 127	4 651	11 778
55 – 59	6 471	5 005	11 476
60 +	7 954	3 428	11 382
<b>2 0 1 7</b>	<b>98 337</b>	<b>50 877</b>	<b>149 214</b>

Sumber / Source : BPS Kabupaten Labuhanbatu Utara  
*BPS - Statistics of Labuhanbatu Utara Regency*

**Tabel 3.2.4 Penduduk Berumur 15 Tahun Ke Atas Yang Bekerja Menurut Lapangan Usaha dan Jenis Kelamin di Kabupaten Labuhanbatu Utara 2015**  
*Number of Population Aged 15 Years Old and Over Who Worked by Main Industry and Sex in Labuhanbatu Utara Regency 2015*

Lapangan Pekerjaan <i>Type of Main Industry</i>		Laki-Laki <i>Male</i>	Perempuan <i>Female</i>	Jumlah <i>Total</i>
(1)		(2)	(3)	(4)
1.	Pertanian <i>Agriculture</i>	64 299	20 161	84 460
2.	Manufaktur <i>Manufacture</i>	8 124	1 431	9 555
3.	Jasa <i>Services</i>	23 839	23 322	47 161
<b>2 0 1 5</b>		<b>96 262</b>	<b>44 914</b>	<b>141 176</b>
<b>2 0 1 4</b>		<b>94 266</b>	<b>30 924</b>	<b>125 190</b>

Sumber / Source : BPS Kabupaten Labuhanbatu Utara  
*BPS - Statistics of Labuhanbatu Utara Regency*  
 Keterangan : Data Tahun 2016 dan 2017 Tidak Tersedia

**Tabel 3.2.5 Jumlah Penduduk Berumur 15 Tahun Ke Atas Berstatus Pengangguran Terbuka Menurut Tingkat Pendidikan yang Ditamatkan dan Jenis Kelamin di Kabupaten Labuhanbatu Utara 2015**  
*Number of Job Applicants by Education and Sex in Labuhanbatu Utara Regency 2015*

Jenis Pendidikan yang Ditamatkan <i>Level of Education Attainment</i>	Laki-Laki <i>Male</i>	Perempuan <i>Female</i>	Jumlah <i>Total</i>
(1)	(2)	(3)	(4)
SD ke bawah	709	1 761	2 470
SLTP	417	529	946
SLTA ke atas	5 508	4 609	10 117
<b>2 0 1 5</b>	<b>6 634</b>	<b>6 899</b>	<b>13 533</b>
<b>2 0 1 4</b>	<b>5 038</b>	<b>10 240</b>	<b>15 278</b>

Sumber / Source : BPS Kabupaten Labuhanbatu Utara  
*BPS - Statistics of Labuhanbatu Utara Regency*

Keterangan : Data Tahun 2016 dan 2017 Tidak Tersedia

**Tabel 3.2.6 Banyaknya Pencari Kerja yang Terdaftar dan yang Dapat Ditempatkan Menurut Tingkat Pendidikan yang Ditamatkan dan Jenis Kelamin di Kabupaten Labuhanbatu Utara 2017**  
*Number of Registered Job Applicants and Occupied by Education Level and Sex 2017*

Tingkat Pendidikan <i>Education Level</i>	Terdaftar <i>Registered</i>			Ditempatkan <i>Occupied</i>		
	Laki-laki <i>Male</i>	Perempuan <i>Female</i>	Jumlah <i>Total</i>	Laki-laki <i>Male</i>	Perempuan <i>Female</i>	Jumlah <i>Total</i>
(1)	(2)	(3)	(4)	(5)	(6)	(7)
<b>SD ke bawah</b>	4	0	4	2	0	2
<b>SLTP</b>	15	36	51	1	35	36
<b>SLTA ke atas</b>	129	204	333	0	6	6
<b>2017</b>	<b>148</b>	<b>240</b>	<b>388</b>	<b>3</b>	<b>41</b>	<b>44</b>
<b>2016</b>	<b>168</b>	<b>64</b>	<b>232</b>	--	--	--

Sumber/Source : Dinas Ketenagakerjaan dan Perindustrian Kabupaten Labuhanbatu Utara  
*Department of Manpower and Industry of Labuhanbatu Utara Regency*

**Tabel 3.2.7 Jumlah Lowongan Kerja Menurut Status, Jenis Kelamin dan Sektor Lapangan Usaha 2017**  
*Number of Jobs by Status, Gender and Sector Business Sector 2017*

Lapangan Usaha <i>Industrial Origin</i>	Terdaftar <i>Registered</i>		Sudah Dipenuhi <i>Filled</i>	
	Pria <i>Male</i>	Wanita <i>Female</i>	Pria <i>Male</i>	Wanita <i>Female</i>
(1)	(2)	(3)	(4)	(5)
1. Pertanian, Peternakan dan Perikanan <i>Agriculture, Livestock and Fishely</i>	--	--	--	--
2. Pertambangan dan Penggalian <i>Mining and Quarrying</i>	--	--	--	--
3. Industri Pengolahan <i>Manufacturing</i>	--	--	--	--
4. Listrik, Gas dan Air <i>Electricity, Gas &amp; Water Supply</i>	--	--	--	--
5. Bangunan <i>Construction</i>	--	--	--	--
6. Perdagangan, Hotel dan Restoran <i>Trade, Hotel and Restaurant</i>	--	--	--	--
7. Angkutan, Pergudangan dan Komunikasi <i>Transportation, Warehousing and Communication</i>	--	--	--	--
8. Keuangan, Asuransi dan Jasa Persewaan / <i>Financial, Insurance and Rental Service</i>	--	--	--	--
9. Jasa Masyarakat, Sosial dan Perseorangan / <i>Public, Social and Individual Service</i>	--	--	--	--
10. Lainnya <i>Others</i>	3	41	3	41

Sumber/Source : Dinas Ketenagakerjaan dan Perindustrian Kabupaten Labuhanbatu Utara  
*Department of Manpower and Industry of Labuhanbatu Utara Regency*

**Tabel 3.2.8 Jumlah Tenaga Kerja Warga Negara Asing Menurut Izin Kerja dan Kewarganegaraan (orang) 2017**  
*Number of Foreign by Working Permit and Citizenship (person) 2017*

	Kewarganegaraan <i>Citizenship</i>	Permohonan <i>Application</i>	Disetujui <i>Approved</i>
	(1)	(2)	(3)
1.	Tionghoa RRC <i>People Republic of China</i>	-	-
2.	Tionghoa bukan RRC <i>China Non People Republic</i>	-	-
3.	India <i>Indian</i>	-	-
4.	Jepang <i>Japanese</i>	-	-
5.	Malaysia <i>Malaysian</i>	1	1
6.	Belanda <i>Dutch</i>	-	-
7.	Inggris <i>British</i>	-	-
8.	Philipina <i>Philippines</i>	-	-
9.	Amerika Serikat <i>USA</i>	-	-
10.	Timur Tengah <i>Middle West</i>	-	-
11.	Thailand <i>Thailand</i>	-	-
12.	Perancis <i>France</i>	-	-
	<b>2017</b>	<b>1</b>	<b>1</b>
	<b>2016</b>	<b>3</b>	<b>3</b>

Sumber/Source : Dinas Ketenagakerjaan dan Perindustrian Kabupaten Labuhanbatu Utara  
*Department of Manpower and Industry of Labuhanbatu Utara Regency*

**Tabel 3.2.9 Jumlah Tenaga Kerja Warga Negara Asing Menurut Izin Usaha dan Jabatan (orang) Tahun 2017**  
*Number of Foreign Resident by Working Permit and Occupation 2017*

Jabatan <i>Occupation</i>	Permohonan <i>Application</i>	Disetujui <i>Approved</i>
(1)	(2)	(3)
1. Tenaga Profesional dan Teknis <i>Professionalist and Technician</i>	1	1
2. Orang-orang yang bekerja di bidang kepemimpinan dan ketatalaksanaan <i>Manager</i>	-	-
3. Pejabat pelaksana, tenaga tata usaha <i>Clerical Workers</i>	-	-
4. Tenaga pelaksana penjualan dan pembelian <i>Sales Workers</i>	-	-
5. Tenaga jasa usaha <i>Service Workers</i>	-	-
6. Tenaga usaha pertanian, peternakan, kehutanan, perikanan dan perburuan <i>Farmer</i>	-	-
7. Tenaga produksi <i>Production Workers</i>	-	-
8. Lainnya (tenaga kerja yang tidak dapat diklasifikasikan dalam jabatan) <i>Other Cunclassified Workers</i>	-	-
<b>2017</b>	<b>1</b>	<b>1</b>
<b>2016</b>	<b>3</b>	<b>3</b>

Sumber/Source : Dinas Ketenagakerjaan dan Perindustrian Kabupaten Labuhanbatu Utara  
*Department of Manpower and Industry of Labuhanbatu Utara Regency*



**Tabel 3.2.10 Jumlah Perusahaan dan Tenaga Kerja Terdaftar Sesuai UU No.7 Tahun 1981 dan yang Terkena PHK Menurut Kecamatan 2016**  
*Number of Enterprises and Registered Employees Appropriate with 'UU No.7 1981' and Severed Contract Workers by District 2016*

Kecamatan <i>District</i>	Jumlah Perusahaan <i>Number of Enterprises</i>	Tenaga Kerja Terdaftar <i>Registered Employees</i> (Orang / Person )	Tenaga Kerja Terkena PHK <i>Severed Contract Workers</i> (Orang / Person )
(1)	(2)	(3)	(4)
010 NA IX-X	26	2 229	1
020 Marbau	13	2 695	14
030 Aek Kuo	8	3 899	0
040 Aek Natas	10	2 561	0
050 Kualuh Selatan	12	554	1
060 Kualuh Hilir	-	-	-
070 Kualuh Hulu	80	4 884	3
080 Kualuh Leidong	7	222	1
<b>2 0 1 6</b>	<b>156</b>	<b>17 044</b>	<b>20</b>
<b>2 0 1 5</b>	<b>157</b>	<b>18 985</b>	<b>-</b>

Sumber/*Source* : Dinas Ketenagakerjaan dan Perindustrian Kabupaten Labuhanbatu Utara  
*Department of Manpower and Industry of Labuhanbatu Utara Regency*

Keterangan : Data Tahun 2017 Tidak Tersedia

**Tabel 3.2.11 Jumlah Perusahaan dan Tenaga Kerja yang Ikut Dalam Jamsostek Menurut Kecamatan 2016**  
*Number of Enterprises and Employees Accompany in 'Jamsostek' by District 2016*

Kecamatan <i>District</i>	Jumlah Perusahaan <i>Number of Enterprises</i>			Jumlah Tenaga Kerja <i>Number of Employees</i> (Orang / Person )
	Kecil <i>Small</i>	Menengah <i>Medium</i>	Besar <i>Large</i>	
(1)	(2)	(3)	(4)	(5)
010 NA IX-X	6	1	5	1711
020 Marbau	2	1	6	2316
030 Aek Kuo	0	1	4	2 272
040 Aek Natas	0	2	3	1 936
050 Kualuh Selatan	4	1	2	464
060 Kualuh Hilir	-	-	-	-
070 Kualuh Hulu	14	5	7	3 002
080 Kualuh Leidong	1	-	-	10
<b>2 0 1 6</b>	<b>27</b>	<b>11</b>	<b>27</b>	<b>11 711</b>
<b>2 0 1 5</b>	<b>27</b>	<b>11</b>	<b>27</b>	<b>11 711</b>

Sumber/*Source* : Dinas Ketenagakerjaan dan Perindustrian Kabupaten Labuhanbatu Utara  
*Department of Manpower and Industry of Labuhanbatu Utara Regency*

Keterangan : Data Tahun 2017 Tidak Tersedia

**Tabel 3.2.12 Jumlah Peserta Latihan Kerja Menurut Kejuruan 2015-2017**  
**Table Number of Vocational Trainee by Vocation 2015-2017**

Kejuruan/ Vocation	Tahun/ Year		
	2015	2016	2017
(1)	(2)	(3)	(4)
1. Automotive <i>Automotive</i>	-	-	16
2. Tehnik Mekanik <i>Mechainical Tehnic</i>	-	-	32
3. Listrik <i>Electricity</i>	-	-	16
4. Bangunan <i>Contruction</i>	-	-	0
5. Aneka Kejuruan <i>Various Vocation</i>	-	-	32
6. Pertanian <i>Agriculture</i>	-	-	0
7. Tata Niaga <i>Merchandise</i>	-	-	0
8. Perhotelan <i>Hotel</i>	-	-	0
<b>Jumlah/ Total</b>	-	-	<b>96</b>

Sumber/Source : Dinas Ketenagakerjaan dan Perindustrian Kabupaten Labuhanbatu Utara  
 Department of Manpower and Industry of Labuhanbatu Utara Regency

# 4 SOSIAL

## Social

Jumlah Murid SD/SMP/SMA  
Tahun 2017



7.345  
(orang)



12.840  
(orang)



47.849  
(orang)

Jumlah Guru SD/SMP/SMA  
Tahun 2017

4.36

789

3.509





# 4

## SOSIAL SOCIAL

### PENJELASAN TEKNIS

1. **Tidak/belum pernah sekolah** adalah mereka yang tidak pernah atau belum pernah terdaftar dan tidak pernah atau belum pernah aktif mengikuti pendidikan di suatu jenjang pendidikan formal. Termasuk juga yang tamat/belum tamat taman kanak-kanak tetapi tidak melanjutkan ke sekolah dasar.
2. **Masih bersekolah** adalah mereka yang terdaftar dan aktif mengikuti pendidikan formal dan nonformal (Paket A, B, atau C), baik pendidikan dasar, menengah maupun pendidikan tinggi. Bagi mahasiswa yang sedang cuti dianggap masih bersekolah.
3. **Tidak bersekolah lagi** adalah mereka yang pernah terdaftar dan aktif mengikuti pendidikan di suatu jenjang pendidikan formal dan nonformal (Paket A, B, atau C), tetapi pada saat pencacahan tidak lagi terdaftar dan

### TECHNICAL NOTES

1. **Not/never attending school** is someone who has never attended or never been registered in a formal education, such as primary, secondary, and tertiary education. Those who just completed kindergarten are considered as never attended school.
2. **Attending school** is someone who is currently attending primary, secondary, or tertiary education, including package A, package B, or package C. College student who postpones his/her study is considered as attending school.
3. **Not attending school anymore** is someone who had enrolled and participated in formal and non-formal education in the past including package A, package B, or package C, but currently does not

tidak aktif mengikuti pendidikan.

4. **Tamat sekolah** adalah menyelesaikan pelajaran yang ditandai dengan lulus ujian akhir pada kelas atau tingkat terakhir suatu jenjang pendidikan di sekolah negeri maupun swasta dengan mendapatkan tanda tamat belajar/ijazah. Seseorang yang belum mengikuti pelajaran pada kelas tertinggi tetapi telah mengikuti ujian akhir dan lulus dianggap tamat sekolah.

5. **Dapat membaca dan menulis** artinya dapat membaca dan menulis kata-kata/kalimat sederhana dengan suatu aksara tertentu.

6. **Jenjang Pendidikan Formal** terdiri atas pendidikan dasar, pendidikan menengah, dan pendidikan tinggi. Jenis pendidikan yang diajarkan mencakup pendidikan umum, kejuruan, akademik, profesi, vokasi, keagamaan, dan khusus.

a. Pendidikan Dasar berbentuk Sekolah Dasar (SD) dan Madrasah Ibtidaiyah (MI) atau bentuk lain yang sederajat serta Sekolah Menengah Pertama (SMP) dan Madrasah Tsanawiyah (MTs), atau bentuk lain yang sederajat.

b. Pendidikan Menengah berbentuk Sekolah Menengah Atas (SMA),

*attend school.*

4. **Completed particular level of education** is someone who has completed particular level of education in private or public school and accepting graduation certificate. Someone who has never attended the highest grade but passed the final exam is considered as completed particular level of education.

5. **Able to read and write** is the ability to read and write at least a simple sentence in any letter of alphabets.

6. **The Formal Education Level** consists of primary education, secondary education, and high education. The kind of education that taught consists of general education, vocational, academic, professional, religious, and specific education.

a. *The Primary Education consists of Elementary School and Islamic Elementary School or other equivalent forms and Junior High School and MTs, or other equivalent forms.*

b. *The Secondary Education consists of the senior high school, MA,*

Madrasah Aliyah (MA), Sekolah Menengah Kejuruan (SMK), dan Madrasah Aliyah Kejuruan (MAK), atau bentuk lain yang sederajat.

- c. Pendidikan Tinggi merupakan jenjang pendidikan setelah pendidikan menengah yang mencakup program pendidikan diploma, sarjana, magister, spesialis, dan doktor yang diselenggarakan oleh perguruan tinggi. Perguruan tinggi dapat berbentuk akademi, politeknik, sekolah tinggi, institut, atau universitas.

*Vocational School, and Vocational Madrasah Aliyah, or other equivalent forms.*

- c. *The High Education consists of the education level after the secondary education that consists of diplomas, bachelor, master, specialist, and doctoral degrees that are held by the college. The colleges can be academy, polytechnic, high school, institute, or university.*

7. **Rumah Sakit** adalah tempat pemeriksaan dan perawatan kesehatan, biasanya berada di bawah pengawasan dokter/tenaga medis, yang melayani penderita yang sakit untuk berobat rawat jalan atau rawat inap.

7. **Hospital** is a place for health check, usually controlled/supervised by doctors/medical personnel to serve the ill patients to get outpatient or inpatient treatment services.

8. **Rumah Sakit Bersalin** adalah rumah sakit khusus untuk persalinan, dilengkapi pelayanan spesialis pemeriksaan kehamilan, persalinan, rawat inap dan rawat jalan ibu dan anak yang berada di bawah pengawasan dokter spesialis kandungan.

8. **Maternity Hospital** is a specialized hospital for childbirth, has specialist inspection service to pregnancy, childbirth, hospitalization and outpatient for mothers and children that is under the supervision of an obstetrician.

9. **Rumah Bersalin** adalah sarana pelayanan kesehatan dengan izin sebagai rumah bersalin, dilengkapi

9. **Maternity House** is health care facility with a license as a maternity house, equipped with prenatal care,



elayanan pemeriksaan kehamilan, persalinan serta pemeriksaan ibu dan anak yang berada di bawah pengawasan bidan senior.

10. **Poliklinik** adalah sarana kesehatan yang dipakai untuk pelayanan berobat jalan, biasanya berada di bawah pengawasan dokter/tenaga medis.

11. **Puskesmas (Pusat Kesehatan Masyarakat)** adalah unit pelaksana teknis dinas kesehatan kabupaten/ kota yang mempunyai fungsi utama sebagai penyelenggara pelayanan kesehatan tingkat pertama. Wilayah kerja puskesmas maksimal adalah satu kecamatan dan untuk dapat menjangkau wilayah kerjanya, puskesmas mempunyai jaringan pelayanan yang meliputi unit Puskesmas Pembantu (Pustu), unit Puskesmas Keliling (Puskel), dan unit bidan desa/komunitas (Peraturan Menteri Kesehatan RI No. 75 Tahun 2016 Tentang Pusat Kesehatan Masyarakat).

12. **Apotek** adalah suatu tempat tertentu yang digunakan untuk melakukan pekerjaan kefarmasian, dan penyaluran/penjualan obat atau bahan farmasi dan perbekalan kesehatan lainnya kepada masyarakat yang

*childbirth and examination of mothers and children which is under the supervision of a senior midwife.*

10. **Polyclinic** is a health facility in which to get outpatient services, usually under the control of doctor/medical personnel.

11. **Public Health Center** is technical implementation unit of regency health department that have the primary function as a first-level health care providers. The working area standard of public health center is one district and to reach their working areas, public health centers have a service network covering subsidiary of public health center, mobile public health center units, and midwife units (Regulation of the Minister of Health of Indonesia Number 75 Year 2016 about Public Health Center).

12. **Pharmacy** is a specific place that is used for pharmaceutical jobs, and distribution/sale of drugs/pharmaceuticals and other medical supplies to people that are administered by trained pharmacist

dikelola oleh tenaga apoteker (Peraturan Menteri Kesehatan RI No. 1332 Tahun 2002 Tentang Perubahan Atas Peraturan Menteri Kesehatan RI No. 922/MENKES/PER/X/1993 Tentang Ketentuan dan Tata Cara Pemberian Izin Apotek).

*(Regulation of the Minister of Health of Indonesia Number 1332 Year 2002 about the Changes of Regulation of the Minister of Health of Indonesia Number 922/MENKES/PER/X/1993 about Pro- vision and Procedures for Administration of Licensed Pharmacies).*

13. **Imunisasi** adalah memasukkan kuman atau racun penyakit tertentu yang sudah dilemahkan (vaksin) ke dalam tubuh dengan cara disuntik atau diminum (diteteskan dalam mulut) dengan maksud agar terjadi kekebalan tubuh terhadap penyakit tersebut.

13. **Immunization** is putting enervated microbe of a certain disease into human body by injection or drinking (dropping into mouth) to make the body immune to that disease.

14. **Keluhan kesehatan** adalah keadaan seseorang yang mengalami gangguan kesehatan atau kejiwaan, baik karena penyakit akut, penyakit kronis, kecelakaan, kriminal, atau hal lain.

14. **Health complaint** is a condition where a person has health or mental problems because of acute illness, chronically illness, accident, crimes, or others.

15. **BCG (Bacillus Calmette Guerin)** merupakan vaksinasi untuk mencegah penyakit TBC, diberikan pada bayi baru lahir atau anak, dengan suntikan pada kulit pangkal lengan atas. Bekas suntikan kemudian akan membentuk tonjolan kecil jaringan parut pada kulit lengan atas. Suntikan BCG diberikan kepada anak sebanyak 1 kali.

15. **BCG (Bacillus Calmette Guerin)** is a vaccine to prevent TBC disease, given to newborns or children, by injection at the base of the skin of the upper arm. Injection site will form little bumps of scar tissue in the skin of the upper arm. BCG injections given to children 1 times.

**16. DPT (Difteri, Pertusis, Tetanus)** merupakan vaksin untuk mencegah penyakit Difteri, Pertusis, dan Tetanus yang diberikan pada bayi berumur 3 bulan ke atas, dengan suntikan pada paha, diulang 1 bulan dan 2 bulan kemudian, sehingga suntikan imunisasi DPT lengkap pada balita berjumlah 3 kali (kadang-kadang selang waktu antar suntikan bisa lebih dari 1 bulan).

**17. Status penguasaan bangunan tempat tinggal milik sendiri** adalah jika tempat tinggal tersebut pada waktu pencacahan betul-betul sudah milik kepala rumah tangga atau salah seorang anggota rumah tangga. Rumah yang dibeli secara angsuran melalui kredit bank atau rumah dengan status sewa beli dianggap rumah milik sendiri.

**18. Bencana Alam** adalah peristiwa atau serangkaian peristiwa yang mengancam dan mengganggu kehidupan/penghidupan masyarakat yang disebabkan oleh faktor alam antara lain berupa gempa bumi, tsunami, gunung meletus, banjir, kekeringan, angin topan, dan tanah longsor sehingga mengakibatkan kerugian materi maupun non-materi.

**16. DPT (Diphtheria, Pertussis, Tetanus)** is a vaccine to prevent the diphtheria, pertussis, and tetanus disease, given to infants aged 3 months and above, with a shot in the thigh, repeated one month and two months later, so that the complete DPT immunization shots at toddler totaling 3 times (sometimes the time interval between injections can be more than 1 month).

**17. Own ownership property status** is a status of dwelling occupied belongs to the head of household or one of the household member. Houses bought through bank credit or houses with leasing status were also categorized as an own property.

**18. Natural Disaster** is an event or series of events that threaten and disrupt the lives and livelihoods caused by natural factors such as: earthquake, tsunami, volcanic eruption, flood, flash flood, drought, typhoon/cyclone, and landslide so it can lead to result in loss of material and non-material.

19. **Korban meninggal** adalah orang yang dilaporkan tewas atau meninggal dunia akibat bencana.
20. **Korban hilang** adalah orang yang dilaporkan hilang atau tidak ditemukan atau tidak diketahui keberadaannya setelah terjadi bencana.
21. **Korban luka/sakit** adalah orang yang mengalami luka-luka atau sakit, dalam keadaan luka ringan, luka sedang maupun luka parah/berat, baik yang berobat jalan maupun rawat inap.
22. **Rusak Berat** adalah kriteria kerusakan yang mengakibatkan bangunan roboh atau sebagian besar komponen struktur rusak.
23. **Rusak sedang** adalah kriteria kerusakan yang mengakibatkan sebagian kecil komponen struktur rusak, dan komponen penunjang rusak namun bangunan masih tetap berdiri.
24. **Rusak ringan** adalah kriteria kerusakan yang mengakibatkan sebagian komponen struktur retak (struktur masih bisa digunakan) dan bangunan masih tetap berdiri.
19. **Fatality** is a person reported killed or death in the wake of a disaster.
20. **Missing person** is a person reported missing or who cannot be located or who cannot be accounted for in the wake of a disaster.
21. **Casualty** is a person suffering injury or illness, in a state of light injury, moderate injury, or heavy injury, which in undergoing treatment as either an outpatient or inpatient.
22. **Severely damaged** is the criteria of damage that resulted most buildings collapsed or damaged its structural components.
23. **Damaged** is the criteria of damage that resulted defective fraction of structural components and supporting components damaged, but the building still stands.
24. **Lightly damaged** is the criteria of damage that resulted partially cracked structural components, but the structure still can be used and the building still stands.

25. Untuk mengukur kemiskinan, BPS menggunakan konsep kemampuan memenuhi kebutuhan dasar (*basic needs approach*). Dengan pendekatan ini, kemiskinan dipandang sebagai ketidakmampuan dari sisi ekonomi untuk memenuhi kebutuhan dasar makanan dan bukan makanan yang diukur dari sisi pengeluaran. Metode yang digunakan adalah menghitung Garis Kemiskinan (GK), yang terdiri dari dua komponen yaitu Garis Kemiskinan Makanan (GKM) dan Garis Kemiskinan Non-Makanan (GKNM). Penghitungan Garis Kemiskinan dilakukan secara terpisah untuk daerah perkotaan dan perdesaan.
26. **Penduduk miskin** adalah penduduk yang memiliki rata-rata pengeluaran per kapita per bulan di bawah Garis Kemiskinan.
27. **Garis Kemiskinan Makanan (GKM)** merupakan nilai pengeluaran kebutuhan minimum makanan yang disetarakan dengan 2.100 kkalori per kapita per hari. Garis Kemiskinan Non-Makanan (GKNM) adalah kebutuhan minimum untuk perumahan, sandang, pendidikan, kesehatan, dan kebutuhan dasar lainnya.
25. *To measure poverty, BPS-Statistics Indonesia has used the concept of basic needs approach. Therefore, poverty is viewed as economic inability to fulfill food and non-food basic needs which are measured by consumption/expenditure. The method used is calculating poverty line, which consists of two components that are Food Poverty Line (FPL) and Non-Food Poverty Line (NFPL). The poverty line was calculated separately for urban and rural areas.*
26. *A person whose expenditure per capita per month is below the poverty line is considered to be poor.*
27. *The Food Poverty Line refers to the daily minimum requirement of 2,100 kcal per capita per day. The Non-Food Poverty Line refers to the minimum requirement for household necessities for clothing, education, health, and other basic individual needs.*

28. **Indeks Pembangunan Manusia (IPM)** menjelaskan bagaimana penduduk dapat mengakses hasil pembangunan dalam memperoleh pendapatan, kesehatan, pendidikan dan sebagainya. IPM diperkenalkan oleh UNDP pada tahun 1990 dan dipublikasikan secara berkala dalam laporan tahunan Human Development Report (HDR). IPM dibentuk oleh 3 (tiga) dimensi dasar: Umur panjang dan hidup sehat; pengetahuan; dan standar hidup layak.
28. ***The Human Development Index (HDI)** explains how people can access development results in obtaining income, health, education and so forth. HDI was introduced by United Nations Development Programme (UNDP) in 1990 and published periodically in the annual report of the Human Development Report. HDI was formed by three basic dimensions: a long and healthy life; knowledge; and a decent standard of living.*

## ULASAN DESCRIPTION

### 4.1. Pendidikan

Pada tahun 2017, jumlah Sekolah Dasar Negeri (SDN) yang ada di Kabupaten Labuhanbatu Utara sebanyak 251 unit, dengan 3.197 orang guru dan 42.228 murid. Sedangkan sekolah SD Swasta ada sebanyak 40 unit dengan jumlah guru 312 orang dan jumlah murid 5.612 orang.

Sekolah Menengah Pertama Negeri (SMPN) yang ada sebanyak 26 unit, dengan 635 orang guru dan 10.337 murid. Sedangkan sekolah SMP Swasta ada sebanyak 21 unit dengan jumlah murid sebanyak 2.503 orang dan guru sebanyak 150 orang.

Sekolah Menengah Atas Negeri (SMAN) yang ada sebanyak 9 unit, dengan 339 orang guru dan 5.416 murid. Sedangkan sekolah SMA Swasta ada sebanyak 8 unit dengan jumlah murid sebanyak 1.929 orang dan guru sebanyak 97 orang.

### 4.2. Kesehatan dan Keluarga Berencana

Di Kabupaten Labuhanbatu Utara, terdapat 6 Rumah Sakit, 18 Puskesmas dan 526 Posyandu, 18 Klinik, yang tersebar di 8 kecamatan.

### 4.3. Agama

Jumlah sarana ibadah bagi umat beragama di Kabupaten Labuhanbatu Utara cukup

### 4.1 Education

*In the year of 2017, there were 251 State Primary Schools with 3.197 teachers and 42.228 students. While there were 40 Private Primary Schools with 312 teachers and 5.612 students.*

*There were 26 State Junior High Schools with 635 teachers and 10.337 students. While there were 21 Private Junior High School with 2.503 students and 150 teachers.*

*There were 9 State Senior High Schools with 339 teachers and 5.416 students. While there were 8 Private Senior High Schools with 1.929 students and 97 teachers.*

### 4.2. Health and Family Planning

*There were 6 Hospital, 18 Puskesmas and 526 Posyandu, 18 clinic, and 102 Polindes in Labuhanbatu Utara Regency that spreads over 8 districts.*

### 4.3 Religion

*The comparison between number of religious facilities and population in*

memadai. Pada tahun 2017, jumlah mesjid ada 454 bangunan, musholla 202 bangunan, gereja 335 bangunan, kuil/vihara 11 bangunan.

*2017 was sufficient enough. There were 454 Mosques, 202 Mushollas, 335 Churches, 11 Temples/ Viharas.*

<https://labuhanbatuutarakab.bps.go.id>



**Tabel 4.1.1 Angka Partisipasi Sekolah di Kabupaten Labuhanbatu Utara 2014-2017**  
*Table*  
*School Participation Rate of Labuhanbatu Utara Regency 2014-2017*

Kelompok Umur <i>Age Group</i>	Angka Partisipasi Sekolah <i>School Participation Rate</i>			
	2014	2015	2016	2017
(1)	(2)	(3)	(4)	(5)
<b>7 – 12</b>	100,00	98,71	99,02	100,00
<b>13 – 15</b>	94,92	97,40	95,44	97,31
<b>16 – 18</b>	75,03	73,93	76,56	74,33
<b>19 – 24</b>	14,77	18,37	31,24	27,26

Sumber / Source : BPS Kabupaten Labuhanbatu Utara  
*BPS - Statistics of Labuhanbatu Utara Regency*

**Tabel 4.1.2 Angka Partisipasi Murni (APM) dan Angka Partisipasi Kasar (APK) Menurut Jenjang Pendidikan di Kabupaten Labuhanbatu Utara 2016-2017**  
*Pure Participation Rate and Gross Participation Rate of Labuhanbatu Utara Regency 2016-2017*

Jenjang Pendidikan <i>Level of Education</i>	2016		2017	
	APM	APK	APM	APK
(1)	(2)	(3)	(4)	(5)
<b>SD/MI</b>	96,97	111,64	99,06	114,26
<b>SMP/MTs</b>	75,22	86,77	73,82	84,63
<b>SMA/MA</b>	67,29	104,81	67,24	101,76
<b>Diploma/Sarjana</b>	13,59	14,35	11,70	12,11

Sumber / Source : BPS Kabupaten Labuhanbatu Utara  
*BPS - Statistics of Labuhanbatu Utara Regency*

**Tabel 4.1.3 Banyaknya Sekolah, Murid, dan Guru Taman Kanak-kanak (TK)/ Raudahatul Athfal (RA)/ Bustanul Athfal (BA) di Kabupaten Labuhanbatu Utara 2013-2017**  
*Number of School, Student, and Teacher of Kindergarten School in Labuhanbatu Utara Regency 2013-2017*

Tahun Years	Sekolah School	Murid/ Students			Guru/ Teacher		
		Pria Male	Wanita Female	Jumlah Total	Pria Male	Wanita Female	Jumlah Total
(1)	(2)	(3)	(4)	(5)	(6)	(7)	(8)
<b>2013</b>	36	662	697	1 372	63	98	161
<b>2014</b>	42	785	712	1 497	8	82	90
<b>2015</b>	--	--	--	--	--	--	--
<b>2016</b>	--	--	--	--	--	--	--
<b>2017</b>	117	--	--	--	--	--	--

Sumber/ Source : Dinas Pendidikan Kabupaten Labuhanbatu Utara  
<http://dapo.dikdasmen.kemdikbud.go.id>  
 Education Office of Labuhanbatu Utara Regency

**Tabel 4.1.4 Banyaknya Sekolah, Guru dan Murid Taman Kanak-kanak (TK)/ Raudahatul Athfal (RA)/ Bustanul Athfal (BA) Negeri Menurut Kecamatan di Kabupaten Labuhanbatu Utara 2017**

*Number of School, Teacher and Student of Kindergarten (TK)/ Raudhatul Athfal (RA)/ Bustanul Athfal (BA) Public by District in Labuhanbatu Utara Regency 2017*

Kecamatan District	Sekolah Sekolah	Murid/ Students			Guru/ Teacher		
		Pria Male	Wanita Female	Jumlah Total	Pria Male	Wanita Female	Jumlah Total
(1)	(2)	(3)	(4)	(5)	(6)	(7)	(8)
010 NA IX-X	1	--	--	--	--	--	--
020 Marbau	1	--	--	--	--	--	--
030 Aek Kuo	0	--	--	--	--	--	--
040 Aek Natas	2	--	--	--	--	--	--
050 Kualuh Selatan	2	--	--	--	--	--	--
060 Kualuh Hilir	0	--	--	--	--	--	--
070 Kualuh Hulu	1	--	--	--	--	--	--
080 Kualuh Leidong	0	--	--	--	--	--	--
<b>2017</b>	<b>7</b>	--	--	--	--	--	--

Sumber/ Source : Dinas Pendidikan Kabupaten Labuhanbatu Utara  
referensi.data.kemdikbud.go.id  
Education Office of Labuhanbatu Utara Regency

**Tabel 4.1.5 Banyaknya Sekolah, Guru dan Murid Taman Kanak-kanak (TK)/ Raudahatul Athfal (RA)/ Bustanul Athfal (BA) Swasta Menurut Kecamatan di Kabupaten Labuhanbatu Utara 2017**

*Number of School, Teacher and Student of Kindergarten (TK)/ Raudhatul Athfal (RA)/ Bustanul Athfal (BA) Private by District in Labuhanbatu Utara Regency 2017*

Kecamatan District	Sekolah Sekolah	Murid/ Students			Guru/ Teacher		
		Pria Male	Wanita Female	Jumlah Total	Pria Male	Wanita Female	Jumlah Total
(1)	(2)	(3)	(4)	(5)	(6)	(7)	(8)
010 NA IX-X	15	--	--	--	--	--	--
020 Marbau	17	--	--	--	--	--	--
030 Aek Kuo	6	--	--	--	--	--	--
040 Aek Natas	6	--	--	--	--	--	--
050 Kualuh Selatan	18	--	--	--	--	--	--
060 Kualuh Hilir	8	--	--	--	--	--	--
070 Kualuh Hulu	32	--	--	--	--	--	--
080 Kualuh Leidong	9	--	--	--	--	--	--
<b>2 0 1 7</b>	<b>110</b>	--	--	--	--	--	--

Sumber/ Source : Dinas Pendidikan Kabupaten Labuhanbatu Utara  
referensi.data.kemdikbud.go.id  
Education Office of Labuhanbatu Utara Regency

**Tabel 4.1.6 Banyaknya Sekolah, Murid, dan Guru Sekolah Dasar (SD) Negeri Menurut Kecamatan di Kabupaten Labuhanbatu Utara 2017**  
*Number of School, Student, and Teacher of Public Primary School by District in Labuhanbatu Utara Regency 2017*

Kecamatan <i>District</i>	Sekolah <i>Sekolah</i>	Murid/ <i>Students</i>			Guru/ <i>Teacher</i>		
		Pria <i>Male</i>	Wanita <i>Female</i>	Jumlah <i>Total</i>	Pria <i>Male</i>	Wanita <i>Female</i>	Jumlah <i>Total</i>
(1)	(2)	(3)	(4)	(5)	(6)	(7)	(8)
010 NA IX-X	35	3 762	3 668	7 430	106	365	471
020 Marbau	33	2 390	2 250	4 640	97	289	386
030 Aek Kuo	21	1 742	1 710	3 452	63	210	273
040 Aek Natas	27	2 594	2 491	5 085	80	244	324
050 Kualuh Selatan	44	3 690	3 405	7 095	108	440	548
060 Kualuh Hilir	22	1 908	1 725	3 633	82	182	264
070 Kualuh Hulu	50	3 751	3 494	7 245	136	548	684
080 Kualuh Leidong	19	1 918	1 730	3 648	53	194	247
<b>2 0 1 7</b>	<b>251</b>	<b>21 755</b>	<b>20 473</b>	<b>42 228</b>	<b>725</b>	<b>2 472</b>	<b>3 197</b>

Sumber/ *Source* : Dinas Pendidikan Kabupaten Labuhanbatu Utara  
<http://dapo.dikdasmen.kemdikbud.go.id> tahun ajaran 2017/2018 Semester Genap  
*Crawling Data* dari Dapodik tanggal 13 Juli 2018  
*Education Office of Labuhanbatu Utara Regency*

**Tabel 4.1.7 Banyaknya Sekolah, Murid, dan Guru Sekolah Dasar (SD) Swasta Menurut Kecamatan di Kabupaten Labuhanbatu Utara 2017**  
*Number of School, Student, and Teacher of Private Primary School by District in Labuhanbatu Utara Regency 2017*

Kecamatan District	Sekolah Sekolah	Murid/ Students			Guru/ Teacher		
		Pria Male	Wanita Female	Jumlah Total	Pria Male	Wanita Female	Jumlah Total
(1)	(2)	(3)	(4)	(5)	(6)	(7)	(8)
010 NA IX-X	2	24	27	51	1	2	3
020 Marbau	1	21	11	32	4	6	10
030 Aek Kuo	2	436	390	826	5	25	30
040 Aek Natas	1	37	43	80	2	5	7
050 Kualuh Selatan	6	477	447	924	10	38	48
060 Kualuh Hilir	11	305	317	622	16	32	48
070 Kualuh Hulu	12	1 079	981	2 060	35	89	124
080 Kualuh Leidong	5	500	526	1 026	10	32	42
<b>2 0 1 7</b>	<b>40</b>	<b>2 879</b>	<b>2 742</b>	<b>5 621</b>	<b>83</b>	<b>229</b>	<b>312</b>

Sumber/ Source : Dinas Pendidikan Kabupaten Labuhanbatu Utara  
<http://dapo.dikdasmen.kemdikbud.go.id> tahun ajaran 2017/2018 Semester Genap  
 Crawling Data dari Dapodik tanggal 13 Juli 2018  
 Education Office of Labuhanbatu Utara Regency

**Tabel 4 1 8 Banyaknya Sekolah, Murid, dan Guru Madrasah Ibtidaiyah Menurut Kecamatan di Kabupaten Labuhanbatu Utara 2017**  
*Number of School, Student, and Teacher of Ibtidaiyah School by District in Labuhanbatu Utara Regency 2017*

Kecamatan <i>District</i>	Sekolah <i>Sekolah</i>	Murid/ <i>Students</i>			Guru/ <i>Teacher</i>		
		Pria <i>Male</i>	Wanita <i>Female</i>	Jumlah <i>Total</i>	Pria <i>Male</i>	Wanita <i>Female</i>	Jumlah <i>Total</i>
(1)	(2)	(3)	(4)	(5)	(6)	(7)	(8)
010 NA IX-X	2	186	172	358	10	17	27
020 Marbau	4	284	253	537	15	34	49
030 Aek Kuo	-	0	0	0	0	0	0
040 Aek Natas	2	310	285	595	9	22	31
050 Kualuh Selatan	6	314	268	582	10	34	44
060 Kualuh Hilir	5	267	284	551	14	45	59
070 Kualuh Hulu	8	459	435	894	16	47	63
080 Kualuh Leidong	4	191	196	387	15	19	34
<b>2 0 1 7</b>	<b>31</b>	<b>2 011</b>	<b>1 893</b>	<b>3 904</b>	<b>89</b>	<b>218</b>	<b>307</b>
<b>2 0 1 6</b>	<b>30</b>	<b>2 086</b>	<b>1 760</b>	<b>3 846</b>	<b>95</b>	<b>121</b>	<b>216</b>

Sumber/ Source : Kantor Kementerian Agama Kabupaten Labuhanbatu Utara  
*Ministry of Religious Representative Office of North Labuhanbatu*



**Tabel 4.1.9 Banyaknya Sekolah, Murid, dan Guru Sekolah Menengah Pertama (SMP) Negeri Menurut Kecamatan di Kabupaten Labuhanbatu Utara 2017**  
*Number of School, Student, and Teacher of Public Junior High School by District in Labuhanbatu Utara Regency 2017*

Kecamatan <i>District</i>	Sekolah <i>Sekolah</i>	Murid/ <i>Students</i>			Guru/ <i>Teacher</i>		
		Pria <i>Male</i>	Wanita <i>Female</i>	Jumlah <i>Total</i>	Pria <i>Male</i>	Wanita <i>Female</i>	Jumlah <i>Total</i>
(1)	(2)	(3)	(4)	(5)	(6)	(7)	(8)
010 NA IX-X	3	455	421	876	21	51	72
020 Marbau	3	777	765	1 542	27	59	86
030 Aek Kuo	3	560	466	1 026	49	19	68
040 Aek Natas	3	542	544	1 086	17	50	67
050 Kualuh Selatan	4	1 074	1 031	2 105	38	95	133
060 Kualuh Hilir	2	290	279	569	18	21	39
070 Kualuh Hulu	4	1 053	1 169	2 222	39	72	111
080 Kualuh Leidong	4	449	462	911	21	38	59
<b>2 0 1 7</b>	<b>26</b>	<b>5 200</b>	<b>5 137</b>	<b>10 337</b>	<b>230</b>	<b>405</b>	<b>635</b>

Sumber/ *Source* : Dinas Pendidikan Kabupaten Labuhanbatu Utara  
<http://dapo.dikdasmen.kemdikbud.go.id> tahun ajaran 2017/2018 Semester Genap  
*Crawling Data* dari Dapodik tanggal 13 Juli 2018  
*Education Office of Labuhanbatu Utara Regency*

**Tabel 4 1 10 Banyaknya Sekolah, Murid, dan Guru Sekolah Menengah Pertama (SMP) Swasta Menurut Kecamatan di Kabupaten Labuhanbatu Utara 2017**  
*Number of School, Student, and Teacher of Private Junior High School by District in Labuhanbatu Utara Regency 2017*

Kecamatan <i>District</i>	Sekolah <i>Sekolah</i>	Murid/ <i>Students</i>			Guru/ <i>Teacher</i>		
		Pria <i>Male</i>	Wanita <i>Female</i>	Jumlah <i>Total</i>	Pria <i>Male</i>	Wanita <i>Female</i>	Jumlah <i>Total</i>
(1)	(2)	(3)	(4)	(5)	(6)	(7)	(8)
010 NA IX-X	2	43	32	75	3	6	9
020 Marbau	1	19	8	27	3	2	5
030 Aek Kuo	1	197	140	337	3	9	12
040 Aek Natas	1	51	57	108	3	3	6
050 Kualuh Selatan	2	42	37	79	1	7	8
060 Kualuh Hilir	6	189	191	380	12	17	29
070 Kualuh Hulu	8	677	547	1224	20	49	69
080 Kualuh Leidong	2	143	130	273	5	7	12
<b>2 0 1 7</b>	<b>23</b>	<b>1361</b>	<b>1142</b>	<b>2503</b>	<b>50</b>	<b>100</b>	<b>150</b>

Sumber/ *Source* : Dinas Pendidikan Kabupaten Labuhanbatu Utara  
<http://dapo.dikdasmen.kemdikbud.go.id> tahun ajaran 2017/2018 Semester Genap  
*Crawling Data* dari Dapodik tanggal 13 Juli 2018  
*Education Office of Labuhanbatu Utara Regency*

**Tabel 4.1.11 Banyaknya Sekolah, Murid, dan Guru Madrasah Tsanawiyah Menurut Kecamatan di Kabupaten Labuhanbatu Utara 2017**  
*Number of School, Student, and Teacher of Tsanawiyah School by District in Labuhanbatu Utara Regency 2017*

Kecamatan <i>District</i>	Sekolah <i>Sekolah</i>	Murid/ <i>Students</i>			Guru/ <i>Teacher</i>		
		Pria <i>Male</i>	Wanita <i>Female</i>	Jumlah <i>Total</i>	Pria <i>Male</i>	Wanita <i>Female</i>	Jumlah <i>Total</i>
(1)	(2)	(3)	(4)	(5)	(6)	(7)	(8)
010 NA IX-X	8	861	799	1 660	47	60	107
020 Marbau	4	382	398	780	23	32	55
030 Aek Kuo	3	174	156	330	16	20	36
040 Aek Natas	6	522	660	1 182	21	33	54
050 Kualuh Selatan	7	619	529	1 148	44	69	113
060 Kualuh Hilir	4	262	305	567	28	27	55
070 Kualuh Hulu	8	780	824	1 604	54	97	151
080 Kualuh Leidong	5	394	392	786	34	35	69
<b>2 0 1 7</b>	<b>45</b>	<b>3 994</b>	<b>4 063</b>	<b>8 057</b>	<b>267</b>	<b>373</b>	<b>640</b>
<b>2 0 1 6</b>	<b>47</b>	<b>4 329</b>	<b>4 295</b>	<b>8 624</b>	<b>232</b>	<b>297</b>	<b>529</b>

Sumber/ Source : Kantor Kementerian Agama Kabupaten Labuhanbatu Utara  
*Ministry of Religious Representative Office of North Labuhanbatu*

**Tabel 4 1 12 Banyaknya Sekolah, Murid, dan Guru Sekolah Menengah Atas (SMA) Negeri Menurut Kecamatan di Kabupaten Labuhanbatu Utara 2017**  
*Number of School, Student, and Teacher of Public Senior High School by District in Labuhanbatu Utara Regency 2017*

Kecamatan <i>District</i>	Sekolah <i>Sekolah</i>	Murid/ <i>Students</i>			Guru/ <i>Teacher</i>		
		Pria <i>Male</i>	Wanita <i>Female</i>	Jumlah <i>Total</i>	Pria <i>Male</i>	Wanita <i>Female</i>	Jumlah <i>Total</i>
(1)	(2)	(3)	(4)	(5)	(6)	(7)	(8)
010 NA IX-X	1	--	--	594	--	--	47
020 Marbau	1	--	--	591	--	--	40
030 Aek Kuo	1	--	--	381	--	--	29
040 Aek Natas	1	--	--	862	--	--	48
050 Kualuh Selatan	1	--	--	810	--	--	47
060 Kualuh Hilir	2	--	--	565	--	--	39
070 Kualuh Hulu	1	--	--	957	--	--	53
080 Kualuh Leidong	1	--	--	656	--	--	36
<b>2 0 1 7</b>	<b>9</b>	--	--	<b>5 416</b>	--	--	<b>339</b>

Sumber/ *Source* : Dinas Pendidikan Kabupaten Labuhanbatu Utara  
<http://dapo.dikdasmen.kemdikbud.go.id> tahun ajaran 2017/2018 Semester Genap  
*Crawling Data* dari Dapodik tanggal 13 Juli 2018  
*Education Office of Labuhanbatu Utara Regency*

Keterangan : Data Semester Genap 2017/2018

**Tabel 4.1.13 Banyaknya Sekolah, Murid, dan Guru Sekolah Menengah Atas (SMA) Swasta Menurut Kecamatan di Kabupaten Labuhanbatu Utara 2016**  
*Number of School, Student, and Teacher of Private Senior High School by District in Labuhanbatu Utara Regency 2016*

Kecamatan <i>District</i>	Sekolah <i>Sekolah</i>	Murid/ <i>Students</i>			Guru/ <i>Teacher</i>		
		Pria <i>Male</i>	Wanita <i>Female</i>	Jumlah <i>Total</i>	Pria <i>Male</i>	Wanita <i>Female</i>	Jumlah <i>Total</i>
(1)	(2)	(3)	(4)	(5)	(6)	(7)	(8)
010 NA IX-X	-	--	--	-	--	--	-
020 Marbau	-	--	--	-	--	--	-
030 Aek Kuo	-	--	--	-	--	--	-
040 Aek Natas	-	--	--	-	--	--	-
050 Kualuh Selatan	2	--	--	164	--	--	15
060 Kualuh Hilir	-	--	--	-	--	--	-
070 Kualuh Hulu	5	--	--	1 600	--	--	78
080 Kualuh Leidong	1	--	--	165	--	--	4
<b>2017</b>	<b>8</b>	--	--	<b>1 929</b>	--	--	<b>97</b>

Sumber/ *Source* : Dinas Pendidikan Kabupaten Labuhanbatu Utara  
<http://dapo.dikdasmen.kemdikbud.go.id> tahun ajaran 2017/2018 Semester Genap  
*Crawling Data* dari Dapodik tanggal 13 Juli 2018  
*Education Office of Labuhanbatu Utara Regency*

Keterangan : Data Semester Genap 2017/2018

**Tabel 4.1.14 Banyaknya Sekolah, Murid, dan Guru Sekolah Menengah Kejuruan (SMK) Negeri Menurut Kecamatan di Kabupaten Labuhanbatu Utara 2017**  
*Number of School, Student, and Teacher of Public Vocational Senior High School by District in Labuhanbatu Utara Regency 2017*

Kecamatan District	Sekolah Sekolah	Murid/ Students			Guru/ Teacher		
		Pria Male	Wanita Female	Jumlah Total	Pria Male	Wanita Female	Jumlah Total
(1)	(2)	(3)	(4)	(5)	(6)	(7)	(8)
010 NA IX-X	-	--	--	-	--	--	-
020 Marbau	-	--	--	-	--	--	-
030 Aek Kuo	-	--	--	-	--	--	-
040 Aek Natas	-	--	--	-	--	--	-
050 Kualuh Selatan	2	--	--	1 139	--	--	76
060 Kualuh Hilir	1	--	--	228	--	--	18
070 Kualuh Hulu	-	--	--	-	--	--	-
080 Kualuh Leidong	-	--	--	-	--	--	-
<b>2 0 1 7</b>	<b>3</b>	--	--	<b>1 367</b>	--	--	<b>94</b>

Sumber/ Source : Dinas Pendidikan Kabupaten Labuhanbatu Utara  
<http://dapo.dikdasmen.kemdikbud.go.id> tahun ajaran 2017/2018 Semester Genap  
 Crawling Data dari Dapodik tanggal 13 Juli 2018  
 Education Office of Labuhanbatu Utara Regency

Keterangan : Data Semester Genap 2017/2018

**Tabel 4.1.15 Banyaknya Sekolah, Murid, dan Guru Sekolah Menengah Kejuruan (SMK) Swasta Menurut Kecamatan di Kabupaten Labuhanbatu Utara 2017**  
*Number of School, Student, and Teacher of Private Vocational Senior High School by District in Labuhanbatu Utara Regency 2017*

Kecamatan District	Sekolah Sekolah	Murid/ Students			Guru/ Teacher		
		Pria Male	Wanita Female	Jumlah Total	Pria Male	Wanita Female	Jumlah Total
(1)	(2)	(3)	(4)	(5)	(6)	(7)	(8)
010 NA IX-X	1	--	--	650	--	--	27
020 Marbau	3	--	--	1 533	--	--	74
030 Aek Kuo	1	--	--	276	--	--	19
040 Aek Natas	-	--	--		--	--	-
050 Kualuh Selatan	2	--	--	401	--	--	31
060 Kualuh Hilir	-	--	--		--	--	-
070 Kualuh Hulu	7	--	--	1 960	--	--	125
080 Kualuh Leidong	1	--	--	69	--	--	10
<b>2 0 1 7</b>	<b>15</b>	--	--	<b>4 889</b>	--	--	<b>286</b>

Sumber/ Source : Dinas Pendidikan Kabupaten Labuhanbatu Utara  
<http://dapo.dikdasmen.kemdikbud.go.id> tahun ajaran 2017/2018 Semester Genap  
 Crawling Data dari Dapodik tanggal 13 Juli 2018  
 Education Office of Labuhanbatu Utara Regency

Keterangan : Data Semester Genap 2017/2018

**Tabel 4 1 16 Banyaknya Sekolah, Murid, dan Guru Madrasah Aliyah Menurut Kecamatan di Kabupaten Labuhanbatu Utara 2017**  
*Number of School, Student, and Teacher of Aliyah School by District in Labuhanbatu Utara Regency 2017*

Kecamatan <i>District</i>	Sekolah <i>Sekolah</i>	Murid/ <i>Students</i>			Guru/ <i>Teacher</i>		
		Pria <i>Male</i>	Wanita <i>Female</i>	Jumlah <i>Total</i>	Pria <i>Male</i>	Wanita <i>Female</i>	Jumlah <i>Total</i>
(1)	(2)	(3)	(4)	(5)	(6)	(7)	(8)
010 NA IX-X	3	141	253	394	21	34	55
020 Marbau	3	160	173	333	18	27	45
030 Aek Kuo	1	153	171	324	10	13	23
040 Aek Natas	2	147	159	306	18	20	38
050 Kualuh Selatan	4	355	150	505	36	55	91
060 Kualuh Hilir	1	155	158	313	9	7	16
070 Kualuh Hulu	3	101	139	240	15	29	44
080 Kualuh Leidong	1	151	163	314	10	10	20
<b>2 0 1 7</b>	<b>18</b>	<b>1 363</b>	<b>1 366</b>	<b>2 729</b>	<b>137</b>	<b>195</b>	<b>332</b>
<b>2 0 1 6</b>	<b>18</b>	<b>1 328</b>	<b>1 664</b>	<b>2 992</b>	<b>109</b>	<b>134</b>	<b>243</b>

Sumber/ Source : Kantor Kementerian Agama Kabupaten Labuhanbatu Utara  
 Ministry of Religious Representative Office of North Labuhanbatu Utara Regency



**Tabel 4.2.1 Banyaknya Fasilitas Kesehatan di Kabupaten Labuhanbatu Utara 2013-2017**  
*Table*  
*Number of Health Facilities in Labuhanbatu Utara 2013-2017*

Tahun Years	Rumah Sakit Hospital )*	Puskesmas Public Health Centers	Posyandu Integrated Health Centers	Klinik/ Balai Pengobatan Clinics/ Polyclinics	Polindes
(1)		(2)	(3)	(4)	(5)
<b>2 0 1 3</b>	--	17	527	15	21
<b>2 0 1 4</b>	5	18	526	15	73
<b>2 0 1 5</b>	6	17	526	10	--
<b>2 0 1 6</b>	4	18	526	13	102
<b>2 0 1 7</b>	6	18	526	18	102

Sumber/ Source : Dinas Kesehatan Kabupaten Labuhanbatu Utara  
 Health Service of North Labuhanbatu Utara Regency

**Tabel 4.2.2 Banyaknya Tenaga Kesehatan Menurut Unit Kerja dan Sarana Pelayanan Kesehatan di Kabupaten Labuhanbatu Utara 2017**  
*Number of Medician by Unit and Health Services in Labuhanbatu Utara Regency 2017*

Tenaga Kesehatan	Unit Kerja			
	Puskesmas	Instalasi Farmasi	Dinas Kesehatan	Rumah Sakit
(1)	(2)	(3)	(4)	(5)
<b>Tenaga Medis</b>				
Dokter	43	-	8	23
Perawat	215	-	3	38
Bidan	361	-	2	7
Farmasi	5	-	4	4
<b>Tenaga Non Medis</b>				
Ahli Gizi	5	-	0	0
Teknisi Medis	3	-	1	3
Sanitasi	6	-	0	0
Kesehatan Masyarakat	26	-	12	6
<b>2017</b>	<b>664</b>	<b>-</b>	<b>30</b>	<b>81</b>
<b>2016</b>	<b>1 197</b>	<b>-</b>	<b>38</b>	<b>--</b>

Sumber/ Source : Dinas Kesehatan Kabupaten Labuhanbatu Utara  
 Health Service of North Labuhanbatu Utara Regency

**Tabel 4.2.3 Banyaknya Dokter Spesialis, Dokter Umum, dan Dokter Gigi di Sarana Pelayanan Kesehatan Kabupaten Labuhanbatu Utara 2017**  
*Number of Physicians at Labuhanbatu Utara's Health Service 2017*

Unit Kerja <i>Unit</i>	Dokter Umum <i>General Physicians</i>	Dokter Gigi <i>Dentists</i>	Dokter Spesialis <i>Specialists</i>
(1)	(2)	(3)	(4)
Rumah Sakit	28	3	37
Puskesmas	43	10	0
Institusi Diknakes	0	0	0
Dinas Kesehatan	8	0	0
<b>2017</b>	<b>79</b>	<b>13</b>	<b>37</b>
<b>2016</b>	<b>73</b>	<b>12</b>	<b>12</b>

Sumber/ Source : Dinas Kesehatan Kabupaten Labuhanbatu Utara  
*Health Service of North Labuhanbatu Utara Regency*

**Tabel 4.2.4 Jumlah Tenaga Dokter (Pemerintah dan Swasta) Menurut Kecamatan 2017**  
*Number of State and Privat Physicians by District 2017*

Kecamatan <i>District</i>	Dokter Umum <i>General Physicians</i>	Dokter Gigi <i>Dentists</i>	Dokter Spesialis <i>Specialists</i>
(1)	(2)	(3)	(4)
010 NA IX-X	23	2	12
020 Marbau	7	1	0
030 Aek Kuo	4	1	0
040 Aek Natas	7	2	0
050 Kualuh Selatan	20	2	9
060 Kualuh Hilir	7	1	0
070 Kualuh Hulu	23	2	16
080 Kualuh Leidong	2	1	0
<b>2017</b>	<b>93</b>	<b>12</b>	<b>37</b>
<b>2016</b>	<b>65</b>	<b>12</b>	<b>12</b>

Sumber/ Source : Dinas Kesehatan Kabupaten Labuhanbatu Utara  
*Health Service of North Labuhanbatu Utara Regency*

**Tabel 4.2.5 Jumlah Tenaga Kesehatan Menurut Kecamatan 2017**  
*Table Number of Medician by District 2017*

Kecamatan <i>District</i>	Tenaga Kefarma sian	Tenaga Gizi	Tenaga Teknisi Medis	Tenaga Sanitasi	Tenaga Kesmas
(1)	(2)	(3)	(4)	(5)	(6)
010 NA IX-X	2	2	2	0	4
020 Marbau	1	1	0	0	6
030 Aek Kuo	0	0	0	1	1
040 Aek Natas	1	0	0	0	4
050 Kualuh Selatan	2	1	2	1	6
060 Kualuh Hilir	1	0	0	1	3
070 Kualuh Hulu	13	9	8	2	17
080 Kualuh Leidong	0	0	0	0	2
<b>2017</b>	<b>20</b>	<b>13</b>	<b>12</b>	<b>5</b>	<b>43</b>
<b>2016</b>	<b>17</b>	<b>6</b>	<b>5</b>	<b>3</b>	<b>38</b>

Sumber/ Source : Dinas Kesehatan Kabupaten Labuhanbatu Utara  
*Health Service of North Labuhanbatu Utara Regency*

**Tabel 4.2.6 Jumlah Bidan dan Perawat ( Pemerintah & Swasta ) 2017**  
*Table Number of Midwives and Nurses ( State & Private ) 2017*

Kecamatan <i>District</i>	Bidan <i>Midwife</i>	Perawat dan Pembantu Perawat <i>Nurses and Co-nurses</i>	Jumlah <i>Total</i>
(1)	(2)	(3)	(4)
010 NA IX-X	106	75	181
020 Marbau	101	57	158
030 Aek Kuo	41	15	56
040 Aek Natas	70	62	132
050 Kualuh Selatan	110	153	263
060 Kualuh Hilir	40	25	65
070 Kualuh Hulu	222	238	460
080 Kualuh Leidong	38	36	74
<b>2017</b>	<b>728</b>	<b>661</b>	<b>1389</b>
<b>2016</b>	<b>619</b>	<b>679</b>	<b>1298</b>

Sumber/ Source : Dinas Kesehatan Kabupaten Labuhanbatu Utara  
*Health Service of North Labuhanbatu Utara Regency*

**Tabel 4.2.7 Jumlah Penduduk Yang Memanfaatkan Sarana Puskesmas di Kabupaten Labuhanbatu Utara 2017**  
*Number of Puskesmas Facilities User in Labuhanbatu Utara Regency 2017*

Kecamatan <i>District</i>	Kunjungan ke Puskesmas		
	Rawat Jalan	Rawat Inap	Jumlah
(1)	(2)	(3)	(4)
010 Na IX-X	39.902	754	40 656
020 Marbau	18.688	682	19 370
030 Aek Kuo	7915	-	7 915
040 Aek Natas	14.826	-	14 826
050 Kualuh Selatan	17.512	425	17 937
060 Kualuh Hilir	12.308	536	12 844
070 Kualuh Hulu	28.126	-	28.126
080 Kualuh Leidong	7.638	790	8 428
<b>2 0 1 7</b>	<b>146 915</b>	<b>3 187</b>	<b>150 102</b>
<b>2 0 1 6</b>	<b>48 946</b>	<b>2 989</b>	<b>51 935</b>

Sumber/ *Source* : Dinas Kesehatan Kabupaten Labuhanbatu Utara  
*Health Service of North Labuhanbatu Utara Regency*

**Tabel 4.2.8 Jumlah Penduduk Yang Memanfaatkan Sarana RSUD di Kabupaten Labuhanbatu Utara 2017**  
*Number of General Hospital's Facilities User in Labuhanbatu Utara Regency 2017*

Bulan Month	Kunjungan ke Rumah Sakit Umum Daerah		
	Rawat Jalan	Rawat Inap	Jumlah
(1)	(2)	(3)	(4)
Januari	1 261	258	1 519
Februari	1 208	199	1 407
Maret	1 330	243	1 573
April	1 275	265	1 540
Mei	1 432	302	1 734
Juni	1 077	275	1 352
Juli	1 432	308	1 740
Agustus	1 637	363	2 000
September	1 617	326	1 943
Oktober	1 996	414	2 410
November	2 025	350	2 375
Desember	1 753	353	2 106
<b>2 0 1 7</b>	<b>18 043</b>	<b>3 656</b>	<b>21 699</b>

Sumber/ Source : Rumah Sakit Umum Daerah Kabupaten Labuhanbatu Utara  
*General Hospital of North Labuhanbatu Utara Regency*



**Tabel 4.2.9 Banyaknya Kelahiran Menurut Penolong Kelahiran di Kabupaten Labuhanbatu Utara 2013-2017**  
*Birth Rate by Birth Resquer in Labuhanbatu Utara Regency 2013-2017*

Tahun Years	Tenaga Kesehatan <sup>1)</sup>	Non Tenaga Kesehatan <sup>2)</sup>	Jumlah
(1)	(2)	(3)	(4)
<b>2013</b> <sup>r)</sup>	7 757	41	7 798
<b>2014</b>	8 456	35	8 491
<b>2015</b>	7 245	23	7 268
<b>2016</b>	7 737	10	7 742
<b>2017</b>	1 364	57	1 421

Sumber/ Source : Dinas Kesehatan Kabupaten Labuhanbatu Utara  
 Health Service of North Labuhanbatu Utara Regency

Keterangan : <sup>r)</sup> Perbaikan data

1) **Dokter dan Bidan**

2) **Dukun**

**Tabel 4.2.10 Banyaknya Balita yang Pernah Mendapat Imunisasi Menurut Jenis Imunisasi di Kabupaten Labuhanbatu Utara 2017**  
*Number of under 5 years child who had immunization by type in Labuhanbatu Utara Regency 2017*

Kecamatan <i>District</i>	Jenis Imunisasi						
	BCG	DPT			Hepatitis		
		1	1	2	1	2	3
(1)	(2)	(3)	(4)	(5)	(6)	(6)	(6)
010 NA IX-X	1 159	1 199	1 118	1 014	0	0	1 014
020 Marbau	814	806	729	814	0	0	814
030 Aek Kuo	593	602	706	601	0	0	601
040 Aek Natas	740	735	832	737	0	0	737
050 Kualuh Selatan	1 307	1 364	4 053	1 374	0	0	1 374
060 Kualuh Hilir	728	718	400	629	0	0	629
070 Kualuh Hulu	2 117	2 176	2 316	2 131	0	0	2 131
080 Kualuh Leidong	511	524	408	511	0	0	511
<b>2 0 1 7</b>	<b>7 969</b>	<b>8 124</b>	<b>10 562</b>	<b>7 811</b>	<b>0</b>	<b>0</b>	<b>7 811</b>
<b>2 0 1 6</b>	<b>8 933</b>	<b>9 014</b>	<b>9 001</b>	<b>9 090</b>	<b>9 014</b>	<b>9 011</b>	<b>9 056</b>

Sumber/ *Source* : Dinas Kesehatan Kabupaten Labuhanbatu Utara  
*Health Service of North Labuhanbatu Utara Regency*

**Tabel 4.2.10** **Tabel Lanjutan**  
*Table Continued table*

Kecamatan <i>District</i>	Jenis Imunisasi				Campak
	Polio				
	1	2	3	4	
(1)	(7)	(8)	(9)	(10)	(11)
010 NA IX-X	1 179	5 801	7 274	1 031	1 529
020 Marbau	728	850	862	731	1 133
030 Aek Kuo	591	784	800	584	867
040 Aek Natas	660	141	832	666	1 022
050 Kualuh Selatan	1 220	4 122	4 682	1 203	1 839
060 Kualuh Hilir	633	456	159	637	958
070 Kualuh Hulu	1 883	2 437	2 348	1 804	2 830
080 Kualuh Leidong	484	553	553	549	833
<b>2 0 1 7</b>	<b>7 378</b>	<b>15 144</b>	<b>17 510</b>	<b>7 205</b>	<b>11 011</b>
<b>2 0 1 6</b>	<b>8 703</b>	<b>9 102</b>	<b>9 222</b>	<b>10 105</b>	<b>9 339</b>

Sumber/ *Source* : Dinas Kesehatan Kabupaten Labuhanbatu Utara  
*Health Service of North Labuhanbatu Utara Regency*

**Tabel 4.2.11 Jumlah Kasus Penyakit Terbanyak di Kabupaten Labuhanbatu Utara Tahun 2015-2016**  
*Table Number of Case Most Disease in Labuhanbatu Utara Regency 2015-2016*

Jenis Penyakit <i>Type of disease</i>	Banyaknya Kasus <i>Number of Case</i>	
	2015	2016
(1)	(2)	(3)
01. Luka (Kecelakaan)/ <i>Trauma Capitis</i>	1 054	706
02. Maag / <i>Gestro Enteritis</i>	1 514	0
03. Paru-Paru / TBC	311	337
04. Gangguan Perut / <i>Dyspepsia</i>	1 068	1 600
05. Demam / <i>Malarie / Malaria Febris</i>	329	287
06. Kencing Manis/ <i>Diabetes Mellitus</i>	2 045	1 271
07. Stroke	24	45
08. Jantung / CHF	5	0
09. Hepatitis/ <i>Hepatitis</i>	779	6
10. Kusta/ <i>Lepra</i>	15	0
11. Filariasis	15	13
12. Lainnya	-	-
<b>Jumlah / Total</b>	<b>7 159</b>	<b>24 825</b>

Sumber/ Source : Dinas Kesehatan Kabupaten Labuhanbatu Utara  
*Health Service of North Labuhanbatu Utara Regency*

**Tabel 4.2.12 Jumlah Bayi Lahir, Bayi Berat Badan Lahir Rendah (BBLR), BBLR Dirujuk, dan Bergizi Buruk Menurut Kecamatan di Kabupaten Labuhanbatu Utara 2013-2017**

*Number of Baby, BBLR and less nutrient by Distric in Labuhanbatu Utara Regency 2013-2017*

Tahun Years	Bayi Lahir	BBLR		Gizi Buruk
		Jumlah	Dirujuk	
(1)	(2)	(3)	(4)	(5)
<b>2013</b> <sup>r)</sup>	7 728	3	3	11
<b>2014</b>	8 459	10	10	16
<b>2015</b>	7 311	6	6	15
<b>2016</b>	7 715	6	6	15
<b>2017</b>	8 439	9	9	18

Sumber/ Source : Dinas Kesehatan Kabupaten Labuhanbatu Utara  
Health Service of North Labuhanbatu Utara Regency

Keterangan : <sup>r)</sup> Perbaikan data

**Tabel 4.2.13 Jumlah Ibu Hamil, Melakukan Kunjungan K1, Melakukan Kunjungan K4, KEK, dan Mendapat Tablet Zat Besi (Fe) di Kabupaten Labuhanbatu Utara 2013-2017**

*Number of Pregnant Mother, Doing K1, K4, KEK and Receive Fe Tablet in Labuhanbatu Utara Regency 2013-2017*

Tahun Years	Jumlah Ibu Hamil	Melakukan Kunjungan K1	Melakukan Kunjungan K4	Kurang Energi Kronis (KEK)	Mendapat Zat Besi (Fe)
(1)	(2)	(3)	(4)	(5)	(6)
<b>2013</b> <sup>r)</sup>	7 757	6 926	6 478	10	7 712
<b>2014</b>	8 456	7 889	7 330	25	7 988
<b>2015</b>	9 422	8 112	7 465	-	7 243
<b>2016</b>	9 520	8 560	7 340	-	7 340
<b>2017</b>	8 439	8 142	8 022	-	6 098

Keterangan : <sup>r)</sup> Perbaikan data

Sumber/ Source : Dinas Kesehatan Kabupaten Labuhanbatu Utara  
*Health Service of North Labuhanbatu Utara Regency*

**Tabel 4.2.14 Jumlah Remaja Usia 15 – 24 Tahun Yang Mendapat Penyuluhan Tentang Kesehatan Reproduksi (Kespro)/ HIV/AIDS/ KB Menurut Kecamatan di Kabupaten Labuhanbatu Utara 2017**

*Number of Teenages 15-24 years old that Get Extention about Reproduction/HIV/AIDS/Family Planning by District in Labuhanbatu Utara Regency 2017*

Kecamatan <i>District</i>	Jenis Penyuluhan / <i>Extention Type</i>		
	Penyuluhan Kespro <i>Reproduction</i>	Penyuluhan HIV/AIDS <i>HIV/AIDS</i>	Penyuluhan KB <i>Family Planing</i>
(1)	(2)	(3)	(4)
010 NA IX-X	150	90	150
020 Marbau	80	60	80
030 Aek Kuo	30	30	30
040 Aek Natas	80	60	80
050 Kualuh Selatan	150	90	150
060 Kualuh Hilir	60	60	60
070 Kualuh Hulu	200	120	200
080 Kualuh Leidong	40	30	40
<b>2 0 1 7</b>	<b>790</b>	<b>540</b>	<b>790</b>
<b>2 0 1 6</b>	<b>650</b>	<b>670</b>	<b>245</b>

Sumber/ *Source* : Dinas Kesehatan Kabupaten Labuhanbatu Utara  
*Health Service of North Labuhanbatu Utara Regency*

**Tabel 4.2.15 Jumlah Kasus HIV/AIDS, IMS, DBD, Diare, TB dan Malaria Menurut Kecamatan di Kabupaten Labuhanbatu Utara 2017**  
*Number of HIV/AIDS, IMS, DBD, Diare, TB and Malaria Case by District in Labuhanbatu Utara 2017*

Kecamatan <i>District</i>	HIV/ AIDS	IMS	DBD	Diare	TB	Malaria
(1)	(2)	(3)	(4)	(5)	(6)	(7)
010 NA IX-X	0	0	1	1 193	73	0
020 Marbau	1	23	3	1 099	31	4
030 Aek Kuo	0	0	6	509	27	0
040 Aek Natas	0	0	0	926	27	0
050 Kualuh Selatan	0	0	4	1 168	94	0
060 Kualuh Hilir	0	0	0	581	3	59
070 Kualuh Hulu	10	0	4	1 463	42	0
080 Kualuh Leidong	0	0	0	1 222	36	195
<b>2 0 1 7</b>	<b>11</b>	<b>23</b>	<b>18</b>	<b>8 161</b>	<b>333</b>	<b>258</b>
<b>2 0 1 6</b>	<b>11</b>	<b>200</b>	<b>251</b>	<b>9 474</b>	<b>337</b>	<b>287</b>

Sumber/ Source : Dinas Kesehatan Kabupaten Labuhanbatu Utara  
*Health Service of North Labuhanbatu Utara Regency*



**Tabel 4.2. 16 Jumlah Kematian Ibu, Bayi dan Balita di Kabupaten Labuhanbatu Utara 2013-2017**  
*Table Number of Mom, Infant and Baby Mortality in Labuhanbatu Utara 2013-2017*

Kematian Mortality	2013	2014	2015	2016	2017
(1)	(2)	(3)	(4)	(5)	(6)
Ibu Hamil	-	-	--	--	-
Ibu Bersalin	14	14	--	--	6
Ibu Nifas	-	-	--	--	-
Bayi	9	9	--	--	24
Balita	6	6	--	--	-

Sumber/ Source : Dinas Kesehatan Kabupaten Labuhanbatu Utara  
 Health Service of North Labuhanbatu Utara Regency

**Tabel 4.2.17 Banyaknya Klinik Keluarga Berencana (KKB) dan Pos Pelayanan Keluarga Berencana Desa (PPKBD) Menurut Kecamatan di Kabupaten Labuhanbatu Utara 2017**

*Number of Family Planning Clinic by District in Labuhanbatu Utara Regency 2017*

Kecamatan <i>District</i>	Klinik Keluarga Berencana (KKB)	Pos Pelayanan Keluarga Berencana Desa (PPKBD)
(1)	(2)	(3)
010 NA IX-X	4	13
020 Marbau	2	18
030 Aek Kuo	2	8
040 Aek Natas	3	12
050 Kualuh Selatan	4	12
060 Kualuh Hilir	2	7
070 Kualuh Hulu	6	13
080 Kualuh Leidong	2	7
<b>2017</b>	<b>25</b>	<b>90</b>
<b>2016</b>	<b>25</b>	<b>90</b>

Sumber/ Source : Dinas Pengendalian Penduduk dan Keluarga Berencana Kabupaten Labuhanbatu Utara  
*Population Control Offices and Family Planning Agency of North Labuhanbatu Utara Regency*

**Tabel 4.2.18 Banyaknya Pasangan Usia Subur dan Peserta KB Aktif Menurut Kecamatan di Kabupaten Labuhanbatu Utara 2017**  
*Number of Fertile Age Couple and Active Acceptors by District in Labuhanbatu Utara Regency 2017*

Kecamatan District	Jumlah PUS Fertile Age Couple	Peserta KB Aktif/ Active Acceptors							Jumlah Total
		IUD Spiral	MOW	MOP	Kondom Condom	Implant Implant	Suntikan Injection	Pil Pill	
(1)	(2)	(3)	(4)	(5)	(6)	(7)	(8)	(9)	(10)
010 NA IX-X	10 064	376	196	36	756	1 177	3 255	4 276	10 072
020 Marbau	9 280	313	113	1	578	985	1 970	3 626	7 586
030 Aek Kuo	6 456	297	161	1	408	930	1 552	3 146	6 495
040 Aek Natas	6 874	352	124	2	736	1 314	1 564	3 007	7 099
050 Kualuh Selatan	9 102	300	185	8	749	1 246	2 336	3 626	8 450
060 Kualuh Hilir	6 232	380	42	1	698	899	1 634	2 381	6 035
070 Kualuh Hulu	10 227	453	542	67	1 146	1 036	2 147	4 137	9 528
080 Kualuh Leidong	9 437	443	41	0	716	1 028	1 420	3 442	7 090
<b>2 0 1 7</b>	<b>67 672</b>	<b>2 914</b>	<b>1 404</b>	<b>116</b>	<b>5 787</b>	<b>8 615</b>	<b>15 878</b>	<b>27 641</b>	<b>62 355</b>
<b>2 0 1 6</b>	<b>67 672</b>	<b>2 817</b>	<b>1 393</b>	<b>46</b>	<b>5 195</b>	<b>7 015</b>	<b>12 405</b>	<b>21 264</b>	<b>50 135</b>

Sumber/ Source : Dinas Pengendalian Penduduk dan Keluarga Berencana Kabupaten Labuhanbatu Utara  
*Population Control Offices and Family Planning Agency of North Labuhanbatu Utara Regency*

**Tabel 4.3 Banyaknya Tempat Peribadatan Menurut Kecamatan di Kabupaten Labuhanbatu Utara 2017**  
*Number of Worship by District 2017*

Kecamatan <i>District</i>	Masjid <i>Mosque</i>	Mushalla <i>Small- Mosque</i>	Gereja Protestan <i>Church</i>	Gereja Katolik <i>Church</i>	Pura <i>Temple</i>	Vihara <i>Vikoa</i>
(1)	(2)	(3)	(4)	(5)	(6)	(7)
010 NA IX-X	92	23	5	-	-	-
020 Marbau	69	23	4	-	-	1
030 Aek Kuo	36	8	16	6	-	-
040 Aek Natas	62	20	30	8	-	-
050 Kualuh Selatan	90	31	72	14	-	1
060 Kualuh Hilir	25	26	75	20	-	-
070 Kualuh Hulu	57	29	36	16	-	1
080 Kualuh Leidong	23	42	24	9	-	8
<b>2 0 1 7</b>	<b>454</b>	<b>202</b>	<b>262</b>	<b>73</b>	<b>-</b>	<b>11</b>
<b>2 0 1 6</b>	<b>438</b>	<b>223</b>	<b>274</b>	<b>66</b>	<b>-</b>	<b>9</b>

Sumber/ *Source* : Kantor Kementerian Agama Kabupaten Labuhanbatu Utara  
*Ministry of Religious Representative Office of North Labuhanbatu Utara Regency*

**Tabel 4.4.1 Jumlah Kasus Kebakaran, Jumlah Kerugian Materi dan Korban Jiwa Akibat Kebakaran di Kabupaten Labuhanbatu Utara Menurut Kecamatan 2017**

*Number of Burned Cases, Material and human lost caused of fire by District 2017*

Kecamatan <i>District</i>	Jumlah Kasus Kebakaran <i>Number of Burned Cases</i>			Jumlah Kerugian Materi <i>Material Lost (000)</i>
	Fasilitas Khusus <i>Special Facility</i>	Fasilitas Umum <i>Public Facility</i>	Pemukiman Penduduk <i>Citizen Settlement</i>	
(1)	(2)	(3)	(4)	(5)
010 NA IX – X	-	2	5	1 402 300 000
020 Marbau	-	-	2	80 000 000
030 Aek Kuo	-	1	2	228 000 000
040 Aek Natas	-	1	-	800 000
050 Kualuh Selatan	-	1	7	362 500 000
060 Kualuh Hilir	-	-	-	-
070 Kualuh Hulu	-	3	4	700 000 000
080 Kualuh Leidong	-	1	7	520 500 000
<b>2 0 1 7</b>	-	<b>9</b>	<b>27</b>	<b>3 294 100 000</b>
<b>2 0 1 6</b>	-	<b>8</b>	<b>74</b>	<b>4 124 700 000</b>

Sumber/ *Source* : Badan Penanggulangan Bencana Daerah Kabupaten Labuhanbatu Utara  
*Fire Department of Labuhanbatu Utara Regency*

**Tabel 4.4.2 Jumlah Petugas Pemadam Kebakaran dan Mobil Pemadam Kebakaran Yang Terdapat di Kantor Perlindungan Masyarakat dan Penanggulangan Bahaya Kebakaran Kabupaten Labuhanbatu Utara 2013-2017**  
*Number of Fire Brigades and Fire Cars Available in Public Shelter and Fire Damage Solved Office of Labuhanbatu Utara Regency 2013-2017*

Tahun Year	Jumlah Petugas Pemadam Kebakaran Number of Fire Brigades	Jumlah Mobil Pemadam Kebakaran Number of Fire Car
(1)	(2)	(3)
<b>2013</b>	130	6
<b>2014</b>	172	10
<b>2015</b>	172	10
<b>2016</b>	178	10
<b>2017</b>	178	10

Sumber/ Source : Dinas Pemadam Kebakaran Kabupaten Labuhanbatu Utara  
 Fire Department of Labuhanbatu Utara Regency

**Tabel 4.4.3 Jumlah Bencana di Kabupaten Labuhanbatu Utara 2013-2017**  
*Table Number of Disaster in Labuhanbatu Utara Regency 2013-2017*

Bencana Disaster	2013	2014	2015	2016	2017
(1)	(3)	(4)	(5)	(5)	(6)
1. Banjir	10	5	9	2	29
2. Gunung Meletus	-	-	-	-	-
3. Longsor	2	-	-	-	2
4. Gempa	-	-	-	-	-
5. Tsunami	-	-	-	-	-
6. Kebakaran *	41	40	98	47	-
7. Lainnya	3	4	11	9	26
<b>TOTAL</b>	<b>56</b>	<b>49</b>	<b>118</b>	<b>58</b>	<b>57</b>


Sumber/ Source : Badan Penanggulangan Bencana Daerah Kabupaten Labuhanbatu Utara  
*Board For Disaster Management of North Labuhanbatu Utara Regency*

Keterangan : \*) Banyaknya rumah yang mengalami kebakaran  
 Pada Tahun 2013 terjadi puting beliung  
 Pada Tahun 2016 terjadi kekeringan dan kebakaran hutan

# 5 PERTANIAN

## *Agriculture*

LUAS TANAMAN  
KELAPA SAWIT  
**78.399 Ha**







# 5

## **PERTANIAN AGRICULTURE**

### **PENJELASAN TEKNIS**

1. **Lahan sawah** adalah lahan pertanian yang berpetak-petak dan dibatasi oleh pematang (galengan), saluran untuk menahan/ menyalurkan air, yang biasanya ditanami padi sawah tanpa memandang dari mana diperoleh atau status lahan tersebut, Lahan yang dimaksud termasuk lahan yang terdaftar di Pajak Bumi Bangunan, luran Pembangunan Daerah, lahan bengkok, lahan serobotan, lahan rawa yang ditanami padi dan lahan bekas tanaman tahunan yang telah dijadikan sawah, baik yang ditanami padi, palawija atau tanaman semusim lainnya,

1. **Tegal/Kebun** adalah lahan pertanian bukan sawah (lahan kering) yang ditanami tanaman semusim atau tahunan dan terpisah dengan halaman sekitar rumah serta penggunaannya tidak berpindah pindah,

### **TECHNICAL NOTES**

1. **Wetland** is agricultural land that separated by small dykes to resist water, where the main crop is usually wetland paddy without considering where it is got from or the status of the land, It includes the land that is registered at land income tax office, regional development contribution, 'bengkok' land, illegal ownership, swamps for rice cultivation, and annual crop land mark that has been used as rice field, which are both planted with paddy, secondary crops or the other seasonal crops,

1. **Dry field/Garden** is an dryland (unirrigated land) which is planted with seasonal or annual crops and separately from the yard around the house without shifting

2. **Ladang/Huma** adalah lahan pertanian bukan sawah (lahan kering) yang biasanya ditanami tanaman semusim dan penggunaannya hanya semusim atau dua musim, kemudian akan ditinggalkan bila sudah tidak subur lagi (berpindah-pindah), Kemungkinan lahan ini beberapa tahun kemudian akan dikerjakan kembali jika sudah subur,
  3. **Lahan yang sementara tidak diusahakan** adalah lahan yang biasanya diusahakan tetapi untuk sementara (lebih dari 1 (satu) tahun tetapi kurang dari atau sama dengan 2 (dua) tahun) tidak diusahakan, termasuk lahan sawah yang tidak diusahakan selama lebih dari 2 (dua) tahun,
  4. Data produksi padi dan palawija yang disajikan adalah dalam kualitas: gabah kering giling (padi), pipilan kering (jagung), biji kering (kedelai dan kacang tanah), dan umbi basah (ubi kayu dan ubi jalar),
  5. **Tanaman sayuran dan buah-buahan semusim**  
**Tanaman sayuran semusim** adalah
2. ***Unirrigated agricultural field /Shifting cultivation land*** is dryland (unirrigated land) that usually is cultivated for seasonal crops and utilized only for one or two seasons, then it will be left when it is not fertile (shifting), Maybe, this land will be used again in a few years if it has been fertile,
  3. ***Temporarily unused land*** is land that is regularly used but temporarily (more than a year but less or equal than twoyears) is unused, it includes wetland that is not cultivated more than two years,
  4. ***Production of paddy and secondary crops data are presented in the form of: dry unhusked rice (paddy), dry loose maize (maize), dry shells crops (soybeans and peanuts), and fresh roots (cassava and sweet potatoes),***
  5. ***Seasonal vegetable and fruit plants***  
***Seasonal vegetable plants*** are plants which are the sources of

tanaman sumber vitamin, garam mineral dan lain-lain yang dikonsumsi dari bagian tanaman yang berupa daun, bunga, buah, dan umbinya, yang berumur kurang dari satu tahun,

**Tanaman buah-buahan semusim** adalah tanaman sumber vitamin, garam mineral, dan lain-lain yang dikonsumsi dari bagian tanaman yang berupa buah, berumur kurang dari satu tahun, tidak berbentuk pohon/rumpun tetapi menjalar dan berbatang lunak,

6. **Tanaman buah-buahan dan sayuran tahunan**

**Tanaman buah-buahan tahunan** adalah tanaman sumber vitamin, garam mineral, dan lain-lain yang dikonsumsi dari bagian tanaman yang berupa buah dan merupakan tanaman tahunan,

**Tanaman sayuran tahunan** adalah tanaman sumber vitamin, garam mineral, dan lain-lain yang dikonsumsi dari bagian tanaman yang berupa daun dan atau buah yang berumur lebih dari satu tahun,

7. **Luas panen tanaman hortikultura** adalah luas tanaman sayuran, buah-buahan, biofarmaka, dan tanaman hias yang diambil hasilnya/dipanen pada periode pelaporan,

*vitamin, mineral salt, etc, consumed from the part of the plant in the form of leaf, flower, fruit, and root with the age of less than one year,*

**Seasonal fruit plants** are plants which are the sources of vitamin, mineral salt, etc, consumed from the part of the plant in the form of fruits, These plants are creeps with the age of less than one year,

6. **Annual fruit and vegetable plants**

*Annual fruit plants* are plants which are the sources of vitamin, contained mineral salt, etc, consumed from the part of plant in the form of fruit and more than one year of age,

**Annual vegetable plants** are plants which are the sources of vitamin, contained mineral salt, etc, consumed from the part of the plant in the form of vegetable and more than one year of age,

7. **Harvested area of horticulture** is area which vegetable, fruit, medicinal and ornamental plant of crop harvested during the period of report,

8. **Luas panen untuk tanaman sayuran** adalah luas tanaman yang dipanen sekaligus/habis/dibongkar dan luas tanaman yang dipanen berkali-kali (lebih dari satu kali)/belum habis,

**Tanaman yang dipanen sekaligus/habis/dibongkar** adalah tanaman yang sehabis panen langsung dibongkar/dicabut, terdiri dari bawang merah, bawang putih, bawang daun, kentang, kol/kubis, kembang kol, petsai/sawi, wortel, lobak, dan kacang merah,

**Tanaman yang dipanen berkali-kali (lebih dari satu kali)/belum habis** adalah tanaman yang pemanenannya lebih dari satu kali dan biasanya dibongkar apabila panen terakhir sudah tidak memadai lagi, terdiri dari: kacang panjang, cabe besar, cabe rawit, jamur, tomat, terung, buncis, ketimun, labu siam, kangkung, bayam, melon, semangka, dan blewah,

9. Produksi hortikultura adalah hasil menurut bentuk produk dari setiap tanaman sayuran, buah-buahan, biofarmaka dan tanaman hias yang diambil berdasarkan luas yang

8. **Harvested area of vegetables** is area of entirely plant harvested/demolished and plant harvested several times/undemolished,

**Entirely plants harvested/demolished** are plants usually harvested once and demolished to be substituted by other plants, consisting of: shallots, garlic, leeks, potato, cabbage, cauli flower, mustard green, carrots, chinese radish, and red kidney beans,

**Plants harvested several times/undemolished** are plants usually harvested more than once and demolished in the case that the last harvest was economically not profitable, They consist of : yard long beans, chili, small chili, mushroom, tomatoes, egg plant, frech beans, cucumber, pumpkin/chajota, swamp cabbage, spinach, melon, watermelon, and blewah ,

9. Horticulture production is the standard production quantity form of vegetable, fruit, medicinal and ornamental plant based on harvested area/the number of

- dipanen/tanaman yang menghasilkan pada bulan/triwulan laporan,
- production plants reported monthly/quarterly,*
10. Penghitungan luas tanaman perkebunan besar adalah pada keadaan akhir tahun dan tidak termasuk yang luasnya kurang dari 5 hektar,
- 10. Planted areas of estates refer to condition at the end of the year, and exclude areas less than 5 hectares,*
11. Bentuk produksi perkebunan adalah; karet kering (karet), daun kering (teh dan tembakau), biji kering (kopi dan coklat), kulit kering (kayu manis dan kina), serat kering (rami), bunga kering (cengkeh), refined sugar (tebu dari perkebunan besar), gula mangkok (tebu dari perkebunan rakyat), ekuivalen kopra (kopra), biji dan bunga (pala) serta minyak daun (sereh),
- 11. Production of estates crops are follows: dry rubber (rubber); dry leaves (tea and tobacco); dry beans (coffee and cocoa); dry bark (cassia vera and cinchona); dry fibre (rosella); dry flowers/buds (cloves); refined sugar (sugar cane from estate); cup sugar (sugar cane from smallholders); copra (copra); seeds and buds (nutmeg); and leaf oil (citronella),*
12. Kawasan hutan adalah wilayah tertentu yang berupa hutan, yang ditunjuk dan atau ditetapkan oleh pemerintah untuk dipertahankan keberadaannya sebagai hutan tetap, Hal ini untuk menjamin kepastian hukum mengenai status kawasan hutan, letak batas dan luas suatu wilayah tertentu yang sudah ditunjuk menjadi kawasan hutan tetap,
- 12. Forest Area is a specific territory of forest ecosystem determined and or decided by the government as a permanent forest, Such decision is important to maintain the size of forest area and to ensure its legitimation and boundary demarcation of permanent forest,*
13. Kawasan hutan Indonesia ditetapkan oleh Menteri Kehutanan dalam bentuk Surat Keputusan Menteri Kehutanan
- 13. Indonesian forest area is determined by the Minister of Forestry in the format of Ministerial Decree on the*

tentang Penunjukan Kawasan Hutan dan Perairan Provinsi, Penunjukan Kawasan Hutan ini disusun berdasarkan hasil pemaduserasian antara Rencana Tata Ruang Wilayah Provinsi (RTRWP) dengan Tata Guna Hutan Kesepakatan (TGHK),

*Designation of Provincial Forest Area and Inland Water, Coastal and Marine Ecosystem, The designation of Forest Area is formulated based on integrated and harmonized of Provincial Spatial Planning (RTRWP) and Forest Land Use by Concensus (TGHK),*

14. Berdasarkan Undang-Undang No, 41 Tahun 1999 tentang Kehutanan, kawasan hutan dibagi ke dalam kelompok Hutan Konservasi, Hutan Lindung, dan Hutan Produksi,

*14. In accordance to the Act on Forestry No, 41/1999, forest area is categorized as Conservation Forest, Protection Forest and Production Forest,*

15. Hutan Konservasi adalah kawasan hutan dengan ciri khas tertentu, yang mempunyai fungsi pokok pengawetan keanekaragaman tumbuhan dan satwa serta ekosistemnya,

*15. Conservation Forest is a forest area having specific characteristic established for the purposes of conservation of animal and plant species as well as their ecosystem,*

16. Hutan Lindung adalah kawasan hutan yang mempunyai fungsi pokok sebagai perlindungan sistem penyangga kehidupan untuk mengatur tata air, mencegah banjir, mengendalikan erosi, mencegah intrusi air laut, dan memelihara kesuburan tanah,

*16. Protection Forest is a forest area designated to serve life support system, maintain hydrological system, prevent of flood, erosion control, seawater intrusion, and maintain soil fertility,*

17. Hutan Produksi adalah kawasan hutan yang mempunyai fungsi pokok

*17. Production Forest is a forest area designated mainly to promote*

memproduksi hasil hutan, Hutan produksi terdiri dari Hutan Produksi Tetap (HP), Hutan Produksi Terbatas (HPT), dan Hutan Produksi yang dapat dikonversi,

18. Hutan Konservasi terdiri dari:

Kawasan suaka alam berupa Cagar Alam (CA) dan Suaka Margasatwa (SM); kawasan pelestarian alam berupa Taman Nasional (TN), Taman Hutan Raya (THR), dan Taman Wisata Alam (TWA); Taman Buru (TB), Taman Buru adalah kawasan hutan yang ditetapkan sebagai tempat wisata berburu,

19. Penetapan lahan kritis mengacu pada lahan yang telah sangat rusak karena kehilangan penutupan vegetasinya, sehingga kehilangan atau berkurang fungsinya sebagai penahan air, pengendali erosi, siklus hara, pengatur iklim mikro, dan retensi karbon, Berdasarkan kondisi vegetasinya, kondisi lahan dapat diklasifikasikan sebagai: sangat kritis, kritis, agak kritis, potensial kritis, dan kondisi normal,

*sustainable forest production, Production forest is classified as permanent production forest, limited production forest, and convertible production forest,*

18. *Conservation Forest is divided into:*

*Sanctuary Reserve area consists of Strict Nature Reserve and Wildlife Sanctuary, Nature conservation area consists of National Park (TN), Grand Forest Park (THR), and Nature Recreation Park (TWA); Game Hunting Park (TB) Game Hunting Park is forest area devoted for game hunting recreation,*

19. *Critical land refers to a piece of land severely damaged due to lost of its vegetation cover so that its functions as water retention, erosion control, nutrient cycling, micro climate regulator and carbon retention are completely depleted, Based upon its vegetation condition, the land could be classified as : very critical, critical, slight critical, potential critical, and normal condition,*



20. Reboisasi atau rehabilitasi hutan bertujuan untuk menghutankan kembali kawasan hutan yang kritis di wilayah daerah aliran sungai (DAS) yang dilaksanakan bersama masyarakat secara partisipatif,
20. *Reforestation or forest rehabilitation is intended to rehabilitate the critical land inside forest area or watershed to improve their ecological and hydrological functions, The activities were conducted with active participation of local communities who live nearby the target area,*
21. Produksi hasil hutan utama yang dihasilkan dari hutan adalah kayu bulat, Produksi kayu bulat ini dihasilkan dari hutan alam melalui kegiatan perusahaan Hak Pengusahaan Hutan (HPH/IUPHHK), kegiatan ijin pemanfaatan kayu (IPK) dalam rangka pembukaan wilayah hutan, pembangunan Hutan Tanaman Industri (HTI), serta kegiatan hutan rakyat,
21. *The main product of commercial forest operation is log, The log is harvested from various sources such as natural forest granted to concessionaires (IUPHHK/HPH), land clearing activities (IPK), industrial forest plantation (HTI) and community forest,*
22. Rumah Tangga Perikanan Tangkap adalah rumah tangga yang melakukan kegiatan penangkapan ikan/binatang air lainnya/tanaman air dengan tujuan sebagian/seluruh hasilnya untuk dijual,
22. *A capture fishery household is a household conducting activities in catching fishes/other aquatic animals/aquatic plants, for which the products are wholly or partly to be sold,*
23. Rumah Tangga Perikanan Budidaya adalah rumah tangga yang melakukan kegiatan budidaya ikan/binatang air lainnya/tanaman air dengan tujuan
23. *An aquaculture fishery household is a household conducting activities in culturing fishes/other aquatic animals/aquatic plants, for which*

sebagian/seluruh hasilnya untuk dijual,

*the products are wholly or partly to be sold, different types of parameters,*

<https://labuhanbatuutarakab.bps.go.id>

## ULASAN DESCRIPTION

### 5.1. Tanaman Pangan

Produksi padi sawah di Labuhanbatu Utara tahun 2017 sebesar 189.134,6 ton dengan luas panen 35.760,5 hektar, sedangkan padi ladang sebesar 2.754 ton dengan luas panen 786 hektar,

Selain itu, pada tahun 2017 produksi jagung sebesar 1.333 ton, kedelai 148 ton dan ubi kayu 2.946 ton.

### 5.2. Hortikultura

Pada tahun 2017 produksi sayuran antara lain cabe sebesar 98 ton, kacang panjang 131 ton, dan ketimun 96 ton,

### 5.3. Perkebunan

Luas areal tanaman kelapa sawit pada Tahun 2017 adalah 78.399 Ha, dan karet 26.893,52 Ha,

### 5.4, Peternakan

Pada tahun 2017, jumlah sapi potong tercatat sebanyak 41.924 ekor, kerbau 578 ekor, domba 29.832 ekor dan babi 6.899 ekor,

Populasi ternak unggas khususnya ayam kampung pada tahun 2017 tercatat ada 175.729 ekor dan itik

### 5.1. Food Crops

*Total Production of wet-land paddy in Labuhanbatu Utara Regency during 2017 were 189.134,6 tons with harves area 35.760,5 hectares, while total production of dry-land paddy were 2.754 tons with harves area 786 hectares,*

*Besides paddy, production of crops were 1.333 tons of maize, 148 tons of soya bean and 2.946 tons of cassava.*

### 5.2. Horticulture

*On the year of 2017, there were 98 tons of chili production, 131 tons of longbean, and 96 tons of cucumber,*

### 5.3. Estates Crops

*Planted Area of oil palm in 2017 was 78.399 hectares, and rubber's 26.893,52 hectares,*

### 5.3 Animal Husbandry

*There was 41.924 cows, 578 buffaloes, 29.832 sheeps, and 6.899 pigs in 2017,*

*The poultry population such as domestic chicken was 175.729, and 14.374 ducks,*

14.374 ekor,

#### **5,5, Perikanan**

Produksi perikanan di Kabupaten Labuhanbatu Utara pada tahun 2017 sebesar 8.020 ton yang berasal dari perairan umum,

#### **5,6, Kehutanan**

Di Kabupaten Labuhanbatu Utara terdapat hutan seluas 124.956,20 Ha, dimana yang terluas merupakan hutan lindung seluas 40.732,26 Ha,

#### **5,4, Fishery**

*Total of fishery production in 2017 8.020 tons of sea water and open water,*

#### **5.5 Forestry**

*There's 124.956,20 hectares of forestry in Labuhanbatu Utara Regency, From all of these forestry, the largest area were production forestry 40.732,26 hectares),*

**Tabel 5.1.1 Luas Panen, Produksi dan Produktivitas Padi ( Padi Sawah & Padi Ladang ) Menurut Kecamatan di Kabupaten Labuhanbatu Utara 2017**  
*Harvested Area, Production, and Yield Rate of Paddy (Wet and Dry Land's Paddy) by District in Labuhanbatu Utara Regency 2017*

Kecamatan <i>District</i>	<u>Padi Sawah/ Wet Land's Paddy</u>			<u>Padi Ladang/ DryLand's Paddy</u>		
	Luas Panen <i>Harvested Area</i> (Ha)	Produksi <i>Production</i> (Ton)	Produktivitas <i>Yield Rate</i> (Kw/Ha)	Luas Panen <i>Harvested Area</i> (Ha)	Produksi <i>Production</i> (Ton)	Produktivitas <i>Yield Rate</i> (Kw/Ha)
(1)	(2)	(3)	(4)	(5)	(6)	(7)
010 NA IX-X	501	2.643,3	52,76	246	856,8	34,83
020 Marbau	57,8	293,9	50,85	-	-	-
030 Aek Kuo	48,2	245,0	50,82	-	-	-
040 Aek Natas	1 709,8	9.101,3	53,23	340	1231,5	36,22
050 Kualuh Selatan	2 129,8	11 756,5	55,20	-	-	-
060 Kualuh Hilir	20 681,0	111 449,9	53,89	-	-	-
070 Kualuh Hulu	423,8	2231,3	52,65	220	680,8	34,04
080 Kualuh Leidong	10 209,1	54 802,4	53,68	-	-	-
<b>2 0 1 7</b>	<b>35 760,5</b>	<b>189 134,6</b>	<b>52,89</b>	<b>786</b>	<b>2 754,0</b>	<b>35,03</b>
<b>2 0 1 6</b>	<b>43 789</b>	<b>235 031</b>	<b>54</b>	<b>293</b>	<b>1 388</b>	<b>47</b>

Sumber/ Source: Dinas Pertanian Kab, Labuhanbatu Utara  
*Agriculture Service of Labuhanbatu Utara Regency*

**Tabel 5.1.2 Luas Panen, Produksi dan Produktivitas Jagung dan Kedelai Menurut Kecamatan di Kabupaten Labuhanbatu Utara 2017**  
*Harvested Area, Production, and Yield Rate of Corn and Soya Bean by District in Labuhanbatu Utara Regency 2017*

Kecamatan District	Jagung/ Corn			Kedelai/ Soya Bean		
	Luas Panen Harvested Area (Ha)	Produksi Production (Ton)	Produktivitas Yield Rate (Kw/Ha)	Luas Panen Harvested Area (Ha)	Produksi Production (Ton)	Produktivitas Yield Rate (Kw/Ha)
(1)	(2)	(3)	(4)	(5)	(6)	(7)
010 NA IX-X	99	390,6	39,45	-	-	-
020 Marbau	25	95,8	38,32	-	-	-
030 Aek Kuo	36	146,9	40,80	-	-	-
040 Aek Natas	35	144,6	41,30	145	148,34	10,23
050 Kualuh Selatan	51	266,0	52,15	-	-	-
060 Kualuh Hilir	-	-	-	-	-	-
070 Kualuh Hulu	61	295,9	48,50	-	-	-
080 Kualuh Leidong	-	-	-	-	-	-
<b>2 0 1 7</b>	<b>307</b>	<b>1 333</b>	<b>43,42</b>	<b>145</b>	<b>148,00</b>	<b>10,23</b>
<b>2 0 1 6</b>	<b>275</b>	<b>1 651</b>	<b>60</b>	<b>51</b>	<b>98</b>	<b>19</b>

Sumber/ Source: Dinas Pertanian Kab, Labuhanbatu Utara  
*Agriculture Service of Labuhanbatu Utara Regency*

**Tabel 5.1.3 Luas Panen, Produksi dan Produktivitas Kacang Tanah dan Kacang Hijau Menurut Kecamatan di Kabupaten Labuhanbatu Utara 2017**  
*Harvested Area, Production, and Yield Rate of Peanut and Green Pea by District in Labuhanbatu Utara Regency 2017*

Kecamatan District	Kacang Tanah/ Peanut			Kacang Hijau/ Green Pea		
	Luas Panen Harvested Area (Ha)	Produksi Production (Ton)	Produktivitas Yield Rate (Kw/Ha)	Luas Panen Harvested Area (Ha)	Produksi Production (Ton)	Produktivitas Yield Rate (Kw/Ha)
(1)	(2)	(3)	(4)	(5)	(6)	(7)
010 NA IX-X	-	-	-	-	-	-
020 Marbau	-	-	-	-	-	-
030 Aek Kuo	-	-	-	-	-	-
040 Aek Natas	-	-	-	-	-	-
050 Kualuh Selatan	1	1,00	9,98	-	-	-
060 Kualuh Hilir	-	-	-	-	-	-
070 Kualuh Hulu	2	2,00	10,01	-	-	-
080 Kualuh Leidong	-	-	-	-	-	-
<b>2017</b>	<b>3</b>	<b>3,00</b>	<b>10,00</b>	-	-	-
<b>2016</b>	-	-	-	-	-	-

Sumber/ Source: Dinas Pertanian Kab, Labuhanbatu Utara  
 Agriculture Service of Labuhanbatu Utara Regency

**Tabel 5.1.4 Luas Panen, Produksi dan Produktivitas Ubi Kayu dan Ubi Jalar Menurut Kecamatan di Kabupaten Labuhanbatu Utara 2017**  
*Harvested Area, Production, and Yield Rate of Cassava and Sweet Potatoes by District in Labuhanbatu Utara Regency 2017*

Kecamatan District	Ubi Kayu/ Cassava			Ubi Jalar/ Sweet Potatoes		
	Luas Panen Harvested Area (Ha)	Produksi Production (Ton)	Produktivitas Yield Rate (Kw/Ha)	Luas Panen Harvested Area (Ha)	Produksi Production (Ton)	Produktivitas Yield Rate (Kw/Ha)
(1)	(2)	(3)	(4)	(5)	(6)	(7)
010 NA IX-X	14	388,5	277,53	-	-	-
020 Marbau	8	216,1	270,12	-	-	-
030 Aek Kuo	13	344,8	265,24	-	-	-
040 Aek Natas	12	342,2	285,18	-	-	-
050 Kualuh Selatan	12	346,9	289,05	-	-	-
060 Kualuh Hilir	-	-	-	-	-	-
070 Kualuh Hulu	11	309,2	281,10	-	-	-
080 Kualuh Leidong	-	-	-	-	-	-
<b>2 0 1 7</b>	<b>70</b>	<b>1 946</b>	<b>278,04</b>	-	-	-
<b>2 0 1 6</b>	<b>93</b>	<b>2 492</b>	<b>268</b>	<b>8</b>	<b>92</b>	<b>115</b>

Sumber/ Source: Dinas Pertanian Kab, Labuhanbatu Utara  
 Agriculture Service of Labuhanbatu Utara Regency



**Tabel 5.2.1 Luas Panen Tanaman Sayuran Menurut Kecamatan dan Jenis Sayuran di Kabupaten Labuhanbatu Utara 2017**  
*Harvested Area of Vegetables by District and Type in Labuhanbatu Utara Regency 2017*

*(Ha)*

Kecamatan <i>District</i>	Kacang Panjang	Cabe	Terong	Kangkung	Bayam	Ketimun	Lainnya
(1)	(2)	(3)	(4)	(5)	(6)	(7)	(8)
010 NA IX-X	6	3	4	3	3	2	-
020 Marbau	3	2	3	3	3	-	-
030 Aek Kuo	3	2	3	3	3	3	-
040 Aek Natas	3	2	3	2	3	4	-
050 Kualuh Selatan	7	6	6	6	6	6	-
060 Kualuh Hilir	-	-	-	-	-	-	-
070 Kualuh Hulu	6	5	5	5	3	5	-
080 Kualuh Leidong	-	-	-	-	-	-	-
<b>2 0 1 7</b>	<b>28</b>	<b>20</b>	<b>24</b>	<b>22</b>	<b>21</b>	<b>20</b>	-
<b>2 0 1 6</b>	<b>21</b>	<b>15</b>	<b>18</b>	<b>16</b>	<b>15</b>	<b>15</b>	-

Sumber/ Source: Dinas Pertanian Kab, Labuhanbatu Utara  
*Agriculture Service of Labuhanbatu Utara Regency*

**Tabel 5.2.2 Produksi Sayuran Menurut Kecamatan dan Jenis Sayuran di Kabupaten Labuhanbatu Utara 2017**  
*Vegetables Production by District and Type in Labuhanbatu Utara Regency 2017*

<b>(Ton)</b>							
Kecamatan <i>District</i>	Kacang Panjang	Cabe	Terong	Kangkung	Bayam	Ketimun	Lainnya
(1)	(2)	(3)	(4)	(5)	(6)	(7)	(8)
010 NA IX-X	28	15	20	12	7	11	-
020 Marbau	13	10	14	11	7	-	-
030 Aek Kuo	14	10	14	12	9	14	-
040 Aek Natas	14	10	14	8	9	19	-
050 Kualuh Selatan	33	29	28	23	19	29	-
060 Kualuh Hilir	-	-	-	-	-	-	-
070 Kualuh Hulu	29	24	23	20	10	23	-
080 Kualuh Leidong	-	-	-	-	-	-	-
<b>2 0 1 7</b>	<b>131</b>	<b>98</b>	<b>113</b>	<b>86</b>	<b>61</b>	<b>96</b>	<b>131</b>
<b>2 0 1 6</b>	<b>63</b>	<b>60</b>	<b>360</b>	<b>320</b>	<b>330</b>	<b>390</b>	<b>-</b>

Sumber/ *Source*: Dinas Pertanian Kab, Labuhanbatu Utara  
*Agriculture Service of Labuhanbatu Utara Regency*

**Tabel 5.2.3 Luas Panen Tanaman Buah-buahan Menurut Kecamatan dan Jenis Buah di Kabupaten Labuhanbatu Utara 2017**  
*Harvested Area of Fruits by District and Type in Labuhanbatu Utara Regency 2017*

<i>(Ha)</i>								
Kecamatan <i>District</i>	Mangga	Durian	Jeruk	Pisang	Pepaya	Nanas	Rambut an	Lain nya
(1)	(2)	(3)	(4)	(5)	(6)	(7)	(8)	(9)
010 NA IX-X	4	5	-	5	3	-	4	-
020 Marbau	5	5	-	5	2	-	5	-
030 Aek Kuo	5	3	-	6	2	-	4	-
040 Aek Natas	4	5	-	5	3	-	5	-
050 Kualuh Selatan	6	5	-	7	4	-	6	-
060 Kualuh Hilir	-	-	-	-	-	-	-	-
070 Kualuh Hulu	4	6	-	7	2	-	4	-
080 Kualuh Leidong	-	-	-	-	-	-	-	-
<b>2017</b>	<b>28</b>	<b>29</b>	<b>-</b>	<b>35</b>	<b>16</b>	<b>-</b>	<b>28</b>	<b>-</b>
<b>2016</b>	<b>25</b>	<b>25</b>	<b>-</b>	<b>31</b>	<b>11</b>	<b>-</b>	<b>24</b>	<b>-</b>

Sumber/ Source: Dinas Pertanian Kab, Labuhanbatu Utara  
 Agriculture Service of Labuhanbatu Utara Regency

**Tabel 5.2.4 Produksi Buah-buahan Menurut Kecamatan dan Jenis Buah di Kabupaten Labuhanbatu Utara 2017**  
*Fruits Production by District and Type in Labuhanbatu Utara Regency 2017*  
**(Ton)**

Kecamatan <i>District</i>	Mangga	Durian	Jeruk	Pisang	Pepaya	Nanas	Rambu tan	Lain Nya
(1)	(2)	(3)	(4)	(5)	(6)	(7)	(8)	(9)
010 NA IX-X	67	36	-	45	56	-	53	-
020 Marbau	26	31	-	19	10	-	24	-
030 Aek Kuo	26	19	-	23	10	-	19	-
040 Aek Natas	21	32	-	19	15	-	24	-
050 Kualuh Selatan	30	31	-	27	19	-	29	-
060 Kualuh Hilir	-	-	-	-	-	-	-	-
070 Kualuh Hulu	21	36	-	28	10	-	19	-
080 Kualuh Leidong	-	-	-	-	-	-	-	-
<b>2 0 1 7</b>	<b>191</b>	<b>185</b>	<b>-</b>	<b>161</b>	<b>120</b>	<b>-</b>	<b>168</b>	<b>-</b>
<b>2 0 1 6</b>	<b>50</b>	<b>200</b>	<b>-</b>	<b>620</b>	<b>55</b>	<b>-</b>	<b>456</b>	<b>-</b>

Sumber/ *Source*: Dinas Pertanian Kab, Labuhanbatu Utara  
*Agriculture Service of Labuhanbatu Utara Regency*

**Tabel 5.3.1 Luas Areal Tanaman Karet Menurut Kecamatan di Kabupaten Labuhanbatu Utara 2017**  
*Rubber's Planted Area by District in Labuhanbatu Utara Regency 2017*

Kecamatan <i>District</i>	Luas Tanaman/ <i>Planted Area</i> (Ha)			Jumlah <i>Total</i>	Produksi <i>Production</i> (Ton)
	TBM/ <i>Not Yet Productive</i>	TM <i>Productive</i>	TTM <i>Unproductive</i>		
(1)	(2)	(3)	(4)	(5)	(6)
010 NA IX-X	125,00	2 765,00	101,00	2 991,00	3 194,19
020 Marbau	3 342,00	8,00	5 857,00	9 207,00	5 870,00
030 Aek Kuo	67,32	877,20	3,00	947,52	1 156,66
040 Aek Natas	186,00	812,00	15,00	1 013,00	1 145,00
050 Kualuh Selatan	128,00	5 518,00	59,00	5 705,00	12 716,00
060 Kualuh Hilir	0,00	20,00	19,00	39,00	41 730,00
070 Kualuh Hulu	463,00	6 196,00	146,00	6 805,00	40 274,00
080 Kualuh Leidong	60,00	120,00	6,00	186,00	155,00
<b>2 0 1 7</b>	<b>4 371,32</b>	<b>16 316,20</b>	<b>6 206,00</b>	<b>26 893,52</b>	<b>106 240,85</b>
<b>2 0 1 6</b>	<b>1 083,00</b>	<b>8 171,00</b>	<b>2 829,00</b>	<b>12 083,00</b>	--

Sumber/ *Source* : Dinas Pertanian Kab, Labuhanbatu Utara  
*Agriculture Service of Labuhanbatu Utara Regency*

**Tabel 5 3 2 Luas Areal Tanaman Kelapa Sawit Menurut Kecamatan di Kabupaten Labuhanbatu Utara 2017**  
*Palm Oil's Planted Area by District in Labuhanbatu Utara Regency 2017*

Kecamatan District	Luas Tanaman/ Planted Area (Ha)			Jumlah Total	Produksi Production (Ton)
	TBM/ Not Yet Produc tive	TM Produc tive	TTM Unpro ductive		
(1)	(2)	(3)	(4)	(5)	(6)
010 NA IX-X	982,00	6 794,00	1 182,00	8 958,00	19 485,00
020 Marbau	835,00	7 898,00	83,00	8 816,00	25 125,00
030 Aek Kuo	618,00	8 711,00	3,00	9 332,00	31 736,00
040 Aek Natas	596,00	13 101,00	60,00	13 757,00	40 712,00
050 Kualuh Selatan	431,00	6 596,00	52,00	7 079,00	127 642,00
060 Kualuh Hilir	2 120,00	10 924,00	2 075,00	15 119,00	240 481,00
070 Kualuh Hulu	339,00	12 546,00	73,00	12 958,00	188 190,00
080 Kualuh Leidong	343,00	2 030,00	7,00	2 380,00	39 038,00
<b>2 0 1 7</b>	<b>6 264,00</b>	<b>68 600,00</b>	<b>3 535,00</b>	<b>78 399,00</b>	<b>712 409,00</b>
<b>2 0 1 6</b>	<b>10 391,00</b>	<b>63 297,00</b>	<b>31 058,00</b>	<b>104 746,00</b>	--

Sumber/ Source : Dinas Pertanian Kab, Labuhanbatu Utara  
 Agriculture Service of Labuhanbatu Utara Regency

**Tabel 5.3.3 Luas Areal Tanaman Kelapa Menurut Kecamatan di Kabupaten Labuhanbatu Utara 2017**  
*Coco's Planted Area by District in Labuhanbatu Utara Regency 2017*

Kecamatan District	Luas Tanaman/ Planted Area (Ha)			Jumlah Total	Produksi Production (Ton)
	TBM/ Not Yet Productive	TM Productive	TTM Unpro ductive		
(1)	(2)	(3)	(4)	(5)	(6)
010 NA IX-X	0,00	15,00	8,00	23,00	22,04
020 Marbau	3,00	70,00	4,00	77,00	43,00
030 Aek Kuo	14,14	15,45	12,00	41,59	14,42
040 Aek Natas	2,00	18,00	7,00	27,00	12,00
050 Kualuh Selatan	1,00	1125,00	40,00	1166,00	1412,00
060 Kualuh Hilir	15,00	85,00	167,00	267,00	245,70
070 Kualuh Hulu	4,00	1491,00	8,00	1503,00	1640,00
080 Kualuh Leidong	9,00	1370,00	26,00	1405,00	5579,20
<b>2 0 1 7</b>	<b>48,14</b>	<b>4189,45</b>	<b>272,00</b>	4509,59	8968,36
<b>2 0 1 6</b>	<b>27,00</b>	<b>5 840,00</b>	<b>158,00</b>	<b>6 025,00</b>	--

Sumber/ Source : Dinas Pertanian Kab, Labuhanbatu Utara  
 Agriculture Service of Labuhanbatu Utara Regency

**Tabel 5.3.4 Luas Areal Tanaman Pinang Menurut Kecamatan di Kabupaten Labuhanbatu Utara 2017**  
*Areca nut's Planted Area by District in Labuhanbatu Utara Regency 2017*

Kecamatan <i>District</i>	Luas Tanaman/ <i>Planted Area</i> (Ha)			Jumlah <i>Total</i>	Produksi <i>Production</i> (Ton)
	TBM/ <i>Not Yet</i> <i>Productive</i>	TM <i>Productive</i>	TTM <i>Unproductive</i>		
(1)	(2)	(3)	(4)	(5)	(6)
010 NA IX-X	0,00	26,50	8,00	34,50	35,46
020 Marbau	0,00	0,00	0,00	0,00	0,00
030 Aek Kuo	2,62	1,05	0,00	3,67	7,35
040 Aek Natas	0,00	4,00	0,00	4,00	2,50
050 Kualuh Selatan	1,00	4,00	1,00	6,00	4,00
060 Kualuh Hilir	2,00	10,00	14,00	26,00	9,60
070 Kualuh Hulu	0,00	33,00	39,00	72,00	24,75
080 Kualuh Leidong	0,00	0,00	0,00	0,00	0,00
<b>2 0 1 7</b>	<b>5,62</b>	<b>78,55</b>	<b>62,00</b>	<b>146,17</b>	<b>83,66</b>
<b>2 0 1 6</b>	<b>8,00</b>	<b>104,00</b>	<b>72,00</b>	183,00	--

Sumber/ *Source* : Dinas Pertanian Kab, Labuhanbatu Utara  
*Agriculture Service of Labuhanbatu Utara Regency*



**Tabel 5.3.5 Luas Areal Tanaman Kakao Menurut Kecamatan di Kabupaten Labuhanbatu Utara 2017**  
*Cacao's Planted Area by District in Labuhanbatu Utara Regency 2017*

Kecamatan <i>District</i>	Luas Tanaman/ <i>Planted Area</i> (Ha)			Jumlah <i>Total</i>	Produksi <i>Production</i> (Ton)
	TBM/ <i>Not Yet</i> <i>Productive</i>	TM <i>Productive</i>	TTM <i>Unproductive</i>		
(1)	(2)	(3)	(4)	(5)	(6)
010 NA IX-X	0	27,00	3,00	30,00	26 270
020 Marbau	18	126,00	5	149,00	94
030 Aek Kuo	13,39	43,05	2	58,44	34,65
040 Aek Natas	4,00	42,00	5	51,00	0
050 Kualuh Selatan	22,00	31,00	2,00	55,00	30
060 Kualuh Hilir	17	23,00	2	42,00	16
070 Kualuh Hulu	9	115,00	15	139,00	138
080 Kualuh Leidong	6	4,50	0	10,50	1125
<b>2 0 1 7</b>	<b>89,39</b>	<b>411,55</b>	<b>34,00</b>	<b>534,94</b>	<b>27 707,65</b>
<b>2 0 1 6</b>	<b>11,00</b>	<b>309,00</b>	<b>28,00</b>	<b>348,00</b>	<b>24 751,00</b>

Sumber/ *Source* : Dinas Pertanian Kab, Labuhanbatu Utara  
*Agriculture Service of Labuhanbatu Utara Regency*

**Tabel 5.3.6 Luas Tanaman dan Produksi Kelapa Sawit Perusahaan Perkebunan Di Kabupaten Labuhanbatu 2017**  
*Palm Oil's Planted Area and Production of Plantation Company 2017*

	Nama Perusahaan <i>Name of Company</i>	Luas Tanaman/ <i>Planted Area</i> (Ha)			Jumlah <i>Total</i>	Produksi <i>Production</i> (ton)
		TBM/ <i>Not Yet Productive</i>	TM <i>Productive</i>	TTM <i>Unproductive</i>		
	(1)	(2)	(3)	(4)	(5)	(6)
<b>A. PBSN</b>						
1	PT Hasil Aneka Maju Kebun Pangkalunang	0,00	516,63	0,00	516,63	10 622,25
2	PT Sawita Leidong Jaya Kebun Air Hitam	381,39	269,30	216,39	867,08	6 371,20
3	PT GDLP Kebun Sukaramai Baru	1 590,24	6 732,76	0,00	8 323,00	84 206,00
4	PT Sri Perlak Kebun Leidong Barat	0,00	908,00	0,00	908,00	20 800,00
5	PT MP Leidong West Kebun Kanopan Ulu	0,00	3 122,05	1 724,62	4 846,67	61 627,00
6	PT Sirata-rata Kebun Simonis	205,00	175,00	100,00	480,00	3 075,00
7	PT Citra Sawit Indah	165,00	130,00	-	295,00	2 750,00
8	PT Era Sawit Sejati Kebun Ujung Padang	0,00	1 257,25	0,00	1 257,25	25 658,73
9	PT Andalas Inti Estate Kebun Aek Kuo	125,00	1 972,00	0,00	2 097,00	46 700,00
10	PT Merbau Jaya Indah Raya Kebun A Korsik	0,00	4 928,00	0,00	4 928,00	70 199,90
11	Pt Smart Tbk Kebun Pd Halaban	504,00	6 714,00	0,00	7 218,00	162 359,88
12	PT Torganda Kebun Tahunan Ganda	0,00	7 950,00	0,00	7 950,00	182 800,00
13	PT Binanga Karya Kebun Kp Pajak	0,00	384,30	0,00	384,30	9 240,00
14	PT Jaya Selamat Abadi A	243,43	235,16	35,18	513,77	5 640,00
15	PT Umada Kebun Pernantian A	0,00	1 704,03	0,00	1 704,03	33 718,56
16	PT Smart Tbk Kebun Pernantian	710,50	1 541,74	94,03	2 346,27	29 525,90
17	PT Smart Tbk Kebun Adipati Blunkut	599,31	1 803,90	86,79	2 490,00	35 694,74
18	PT Serba Huta Jaya Kebun Siparepare	0,00	2 501,67	1 880,07	4 381,74	52 329,00
19	PT Blunkut Kebun Blunkut	0,00	700,00	0,00	700,00	14 750,00
20	PT Milano Kebun Marbau	0,00	947,77	0,00	947,77	22 983,83
21	PT Asda Kebun A Buru Selatan	19,00	558,05	0,00	577,05	10 109,89
22	PT Nagali ST Sonomartani	0,00	1 000,00	0,00	1 000,00	20 917,53
23	PT ABAK	0,00	960,00	40,00	1 000,00	24 173,94
24	PT Jakarta	0,00	493,00	26,00	519,00	10 874,23
25	PT Sawit Solok Indah	0,00	2 374,00	0,00	2 374,00	49 060,37
26	PT Karya Sari Sentosa	0,00	450,00	1 061,00	1 511,00	1 511,00
<b>Jumlah/ <i>Total</i></b>		<b>4 542,87</b>	<b>50 328,61</b>	<b>5 264,08</b>	<b>60 135,56</b>	<b>997 698,95</b>

**Tabel 5 3 6 Lanjutan**  
Table

Nama Perusahaan <i>Name of Company</i>	Luas Tanaman/ <i>Planted Area</i> (Ha)			Jumlah <i>Total</i>	Produksi <i>Production</i> (ton)
	TBM/ <i>Not Yet Productive</i>	TM <i>Productive</i>	TTM <i>Unproductive</i>		
(1)	(2)	(3)	(4)	(5)	(6)
<b>B PTPN</b>					
1 PTPN III Kebun Membang Muda	459,41	1 667,80	0,00	2 127,21	30 117,17
2 PTPN III Kebun Labuhanhaji	439,63	1 211,91	0,00	1 651,54	24 204,00
3 PTPN III Kebun Marbau Selatan	-	143,01	0,00	143,01	3 345,67
4 PTPN IV Kebun Berangir	2 321,00	1 598,00	614,00	4 533,00	33 762,00
<b>Jumlah/ <i>Total</i></b>	<b>3 220,04</b>	<b>4 620,72</b>	<b>614,00</b>	<b>8 454,76</b>	<b>91 428,84</b>

Sumber/ *Source* : Dinas Pertanian Kab, Labuhanbatu Utara  
*Agriculture Service of Labuhanbatu Utara Regency*

**Tabel 5 3 7 Luas Tanaman dan Produksi Karet Perusahaan Perkebunan Di Kabupaten Labuhanbatu Utara 2017**  
*Rubber's Planted Area and Production of Plantation Company 2017*

Nama Perusahaan <i>Name of Company</i>	Luas Tanaman/ <i>Planted Area</i> (Ha)				Produksi <i>Production</i> (ton)
	TBM/ <i>Not Yet Productive</i>	TM <i>Productive</i>	TTM <i>Unproductive</i>	Jumlah <i>Total</i>	
(1)	(2)	(3)	(4)	(5)	(6)
<b>A. PBSN</b>					
1. PT Jaya Surya Sakti Kebun Sukarame	-	519	-	519	717
2. PT Karet Maju Mas Kebun Sukarame	-	40	-	40	46
3. PT Milano Kebun Merbau	-	415	-	415	505
4. PT Pertextilan TD Pardede Kebun Aek Buru Utara	-	230	-	230	302
5. PT Asda Kebun Aek Buru Selatan	-	-	-	-	-
<b>B. PBSA</b>					
1. PT Socfindo Kebun Aek Pamingke	130,03	2 482,93	0	2 612,96	3229
2. PT Socfindo Kebun Halimbe	273,17	1031	0	1 304,17	1357
<b>C. PTPN</b>					
1. PTPN III Kebun Membang Muda	59,38	191,03	556,67	807,08	178
2. PTPN III Kebun Labuhan Haji	756,95	551,64	0	1 308,59	875
3. PTPN III Kebun Marbau Selatan	1 217,4	1 473,02	300,91	2 991,33	1 809,98
<b>Jumlah/ <i>Total</i></b>	<b>2 436,93</b>	<b>7 022,18</b>	<b>857,58</b>	<b>10 316,69</b>	<b>9 135,48</b>

Sumber/ *Source* : Dinas Pertanian Kab, Labuhanbatu Utara  
*Agriculture Service of Labuhanbatu Utara Regency*

**Tabel 5 4 1 Populasi Ternak Menurut Kecamatan dan Jenis Ternak di Kabupaten Labuhanbatu Utara 2017**  
*Livestock Population by District and Type in Labuhanbatu Utara Regency 2017*

<b>(Ekor)</b>						
Kecamatan <i>District</i>	Sapi Perah <i>Milk-Cow</i>	Sapi Potong <i>Cow</i>	Kerbau <i>Palm Buffalo</i>	Kambing <i>Goat</i>	Domba <i>Sheep</i>	Babi <i>Pig</i>
(1)	(2)	(3)	(4)	(5)	(6)	(7)
010 NA IX-X	0	8 554	96	15 541	13 873	239
020 Marbau	0	7 465	134	4 505	5 332	42
030 Aek Kuo	4	12 317	89	1 240	4 565	1 754
040 Aek Natas	0	4 596	87	5 110	2 283	954
050 Kualuh Selatan	3	3 787	38	519	1 679	2 377
060 Kualuh Hilir	0	221	27	1 308	959	51
070 Kualuh Hulu	0	4 578	51	567	1 085	1 290
080 Kualuh Leidong	0	406	56	1 307	56	192
<b>2 0 1 7</b>	<b>7</b>	<b>41 924</b>	<b>578</b>	<b>30 097</b>	<b>29 832</b>	6 899
<b>2 0 1 6</b>	<b>7</b>	<b>41 924</b>	<b>578</b>	<b>30 097</b>	<b>29 832</b>	6 899

Sumber/ Source : Dinas Pertanian Kab, Labuhanbatu Utara  
*Agriculture Service of Labuhanbatu Utara Regency*

**Tabel 5 4 2 Produksi Daging Menurut Jenis Ternak dan Kecamatan 2017**  
*Table Meat Production by Type of Livestock and District 2017*

Kecamatan <i>District</i>	Jenis Ternak / <i>Type of Livestock</i>				
	Sapi <i>Cow</i>	Kerbau <i>Buffalo</i>	Kambing <i>Goat</i>	Domba <i>Sheep</i>	Babi <i>Pig</i>
(1)	(2)	(3)	(4)	(5)	(6)
010 NA IX –X	81 635	1 273	4 938	4 905	2 390
020 Marbau	54 424	1 029	4 056	2 177	270
030 Aek Kuo	52 817	902	3 389	3 052	12 676
040 Aek Natas	49 337	451	3 155	1 883	7 977
050 Kualuh Selatan	122 460	1 857	8 983	6 591	15 529
060 Kualuh Hilir	16 327	818	1 366	829	210
070 Kualuh Hulu	133 345	1 700	5 824	4 798	18 314
080 Kualuh Leidong	19 055	446	1 203	659	1 610
<b>2 0 1 7</b>	<b>529 400</b>	<b>8 476</b>	<b>32 914</b>	<b>24 894</b>	<b>58 976</b>
<b>2 0 1 6</b>	<b>481 272</b>	<b>8 310</b>	<b>31 956</b>	<b>24 406</b>	<b>52 908</b>

Sumber/ *Source* : Dinas Pertanian Kab, Labuhanbatu Utara  
*Agriculture Service of Labuhanbatu Utara Regency*

**Tabel 5 4 3 Populasi Unggas Menurut Kecamatan dan Jenis Unggas di Kabupaten Labuhanbatu Utara 2017**  
*Poultry Population by District and Type in Labuhanbatu Utara Regency 2017*

(Ekor)

Kecamatan <i>District</i>	Jenis Unggas/ <i>Type of Poultry</i>		
	Ayam Kampung <i>Domestic</i>	Ayam Pedaging <i>Broiler</i>	Itik <i>Duck</i>
(1)	(2)	(3)	(4)
010 NA IX-X	85 076	85 484	6 295
020 Marbau	13 280	12 330	1 620
030 Aek Kuo	12 187	11 103	513
040 Aek Natas	31 566	31 161	1 090
050 Kualuh Selatan	5 758	4 513	205
060 Kualuh Hilir	5 272	4 738	1 195
070 Kualuh Hulu	16 721	5 830	1 877
080 Kualuh Leidong	5 869	4 801	1 579
<b>2 0 1 7</b>	<b>175 729</b>	<b>159 960</b>	<b>14 374</b>
<b>2 0 1 6</b>	<b>162 480</b>	<b>0</b>	<b>152 341</b>

Sumber/ *Source* : Dinas Pertanian Kab, Labuhanbatu Utara  
*Agriculture Service of Labuhanbatu Utara Regency*

**Tabel 5 4 4** **Produksi Daging Menurut Jenis Unggas dan Kecamatan 2017**  
*Meat Production by Type of Poultry and District 2017*

Kecamatan <i>District</i>	Jenis Unggas/ <i>Type of Poultry</i> (Kg)		
	Ayam Kampung <i>Domestic</i>	Ayam Pedaging <i>Broiler</i>	Itik <i>Duck</i>
(1)	(2)	(4)	(5)
010 NA IX –X	68 060	117 153	559
020 Marbau	10 624	98 073	640
030 Aek Kuo	9 749	95 521	998
040 Aek Natas	25 252	101 308	856
050 Kualuh Selatan	4 606	115 624	1 116
060 Kualuh Hilir	4 217	59 238	344
070 Kualuh Hulu	13 376	185 217	1 356
080 Kualuh Leidong	4 695	51 631	231
<b>2 0 1 7</b>	<b>140 579</b>	<b>823 765</b>	<b>6 100</b>
<b>2 0 1 6</b>	<b>101 921</b>	<b>0</b>	<b>799 773</b>

Sumber/ *Source* : Dinas Pertanian Kab, Labuhanbatu Utara  
*Agriculture Service of Labuhanbatu Utara Regency*



**Tabel 5 4 5 Produksi Telur Menurut Jenis dan Kecamatan 2017**  
*Table Egg Production by Type and District 2017*

Kecamatan <i>District</i>	Jenis Telur / <i>Type of Egg (Kg)</i>		
	Ayam Kampung <i>Domestic</i>	Ayam Ras Petelur <i>Layer</i>	Itik Manila <i>Duck</i>
(1)	(2)	(3)	(4)
010 NA IX –X	65.734	-	63 160
020 Marbau	10 057	-	13 901
030 Aek Kuo	9 229	-	3 502
040 Aek Natas	23 907	-	11 158
050 Kualuh Selatan	4 361	-	1 389
060 Kualuh Hilir	3 993	-	10 295
070 Kualuh Hulu	5 090	-	17 074
080 Kualuh Leidong	4 175	-	14 655
<b>2 0 1 7</b>	<b>126 546</b>	<b>0</b>	<b>135 134</b>
<b>2 0 1 6</b>	<b>122 862</b>	<b>-</b>	<b>131 197</b>

Sumber/ *Source* : Dinas Pertanian Kab, Labuhanbatu Utara  
*Agriculture Service of Labuhanbatu Utara Regency*

**Tabel 5 4 6 Jumlah Ternak Yang Dipotong di Luar Rumah Potong Hewan Menurut Kecamatan dan Jenis Ternak di Kabupaten Labuhanbatu Utara 2017**  
*Number of Slaughtered Livestock Out of Slaughter House by District and Type of Livestock In Labuhanbatu Utara Regency 2017*

**(Ekor)**

Kecamatan <i>District</i>	Sapi Potong <i>Cow</i>	Kerbau <i>Palm Buffalo</i>	Kambing <i>Goat</i>	Domba <i>Sheep</i>	Babi <i>Pig</i>
(1)	(3)	(4)	(6)	(7)	(8)
010 NA IX-X	27	2	24	18	65
020 Marbau	17	4	32	16	24
030 Aek Kuo	32	5	30	24	28
040 Aek Natas	12	0	24	19	102
050 Kualuh Selatan	38	4	28	21	387
060 Kualuh Hilir	29	0	10	6	27
070 Kualuh Hulu	10	3	24	20	104
080 Kualuh Leidong	5	0	12	7	97
<b>2 0 1 7</b>	<b>170</b>	<b>18</b>	<b>184</b>	<b>131</b>	<b>834</b>
<b>2 0 1 6</b>	<b>-</b>	<b>452</b>	<b>-</b>	<b>-</b>	<b>448</b>

Sumber/ *Source* : Dinas Pertanian Kab, Labuhanbatu Utara  
*Agriculture Service of Labuhanbatu Utara Regency*

**Tabel 5 5 1 Produksi Perikanan Tangkap Menurut Kecamatan dan Subsektor di Kabupaten Labuhanbatu Utara 2017**  
*Captured Fish Production by District and Subsector in Labuhanbatu Utara Regency 2017*

Kecamatan <i>District</i>	Jenis Perikanan Tangkap		Jumlah <i>Total</i>
	Perikanan Air Tawar	Perikanan Laut	
(1)	(2)	(3)	(4)
010 NA IX-X	-	-	-
020 Marbau	-	-	-
030 Aek Kuo	-	-	-
040 Aek Natas	-	-	-
050 Kualuh Selatan	-	-	-
060 Kualuh Hilir	-	450	450
070 Kualuh Hulu	-	-	-
080 Kualuh Leidong	-	7 570	7 570
<b>2 0 1 7</b>	-	<b>8 020</b>	<b>8 020</b>
<b>2 0 1 6</b>	-	<b>8 020</b>	<b>8 020</b>

Sumber/ *Source* : Dinas Pertanian Kab, Labuhanbatu Utara  
*Agriculture Service of Labuhanbatu Utara Regency*

**Tabel 5 5 2 Banyaknya Perahu/ Kapal Menurut Kecamatan dan Jenis Kapal di Kabupaten Labuhanbatu Utara 2017**

*Number of Marine Fishing by District and Type of Boat in Labuhanbatu Utara Regency 2017*

Kecamatan <i>District</i>	Perahu Tanpa Motor <i>Non-Powered Boat</i>	Perahu Motor Tempel <i>Semi-Powered Boat</i>	Kapal Motor <i>Powered Boat</i>
(1)	(2)	(3)	(4)
010 NA IX-X	-	-	-
020 Marbau	-	-	-
030 Aek Kuo	-	-	-
040 Aek Natas	-	-	-
050 Kualuh Selatan	-	-	-
060 Kualuh Hilir	97	25	12
070 Kualuh Hulu	-	-	-
080 Kualuh Leidong	720	115	12
<b>2 0 1 7</b>	<b>817</b>	<b>140</b>	<b>24</b>
<b>2 0 1 6</b>	<b>817</b>	<b>140</b>	<b>24</b>

Sumber/ Source : Dinas Pertanian Kab, Labuhanbatu Utara  
*Agriculture Service of Labuhanbatu Utara Regency*

**Tabel 5 6 Luas Kawasan Hutan Menurut Fungsi dan Kecamatan 2017**  
*Table Forestry Area by Function and District 2017*

Kecamatan <i>District</i>	Fungsi Hutan / <i>Forestry Function</i>		
	H Lindung <i>Protection</i>	H Produksi <i>Production</i>	H Produksi Terbatas <i>Limited Production</i>
	(1)	(2)	(3)
010 NA IX –X	10 496,91	0	9 226,22
020 Marbau	0	0	0
030 Aek Kuo	0	0	0
040 Aek Natas	11 758,19	0	15 235,44
050 Kualuh Selatan	470,11	0	10 496,91
060 Kualuh Hilir	6 429,77	8 654,10	0
070 Kualuh Hulu	9 026,51	434,65	3 115,31
080 Kualuh Leidong	2 550,77	11 106,84	0
<b>2 0 1 7</b>	<b>40 732,26</b>	<b>20 195,59</b>	<b>38 073,88</b>
<b>2 0 1 6</b>	--	--	--

Sumber/ *Source* : UPT Kesatuan Pengelolaan Hutan Wilayah Aek Kanopan  
 Kabupaten Labuhanbatu Utara  
*Forestry Management Unity Service Aek Kanopan of Labuhanbatu Utara Regency*

**Tabel 5 6 Lanjutan**  
**Table Continued**

Kecamatan <i>District</i>	Fungsi Hutan/ <i>Forestry Function</i> (Ha)		Jumlah <i>Total</i>
	H Konservasi/ Suaka Alam	H Konversi/ HPK	
	(1)	(5)	
010 NA IX –X	0	0	19 723,13
020 Marbau	0	0	0
030 Aek Kuo	0	6 274,93	6 274,93
040 Aek Natas	0	0	26 993,63
050 Kualuh Selatan	0	0	10 967,02
060 Kualuh Hilir	0	7 641,66	22 725,53
070 Kualuh Hulu	346,11	9 494,94	22 417,52
080 Kualuh Leidong	607,58	1 589,25	15 854,44
<b>2 0 1 7</b>	<b>953,69</b>	<b>25 000,78</b>	<b>124 956,20</b>
<b>2 0 1 6</b>	--	--	--

Sumber/ *Source* : UPT Kesatuan Pengelolaan Hutan Wilayah Aek Kanopan  
Kabupaten Labuhanbatu Utara  
*Forestry Management Unity Service Aek Kanopan of Labuhanbatu Utara Regency*



# 6 PERINDUSTRIAN, PERTAMBANGAN DAN ENERGI

*Industry, Mining, and Energy*

**TENAGA LISTRIK  
YANG DISALURKAN**

**8.87 JUTA KWH**







# 6

## PERINDUSTRIAN, PERTAMBANGAN, DAN ENERGI *Industry, Mining, and Energy*

### PENJELASAN TEKNIS

1. **Perusahaan atau usaha industri** adalah suatu unit (kesatuan) usaha yang melakukan kegiatan ekonomi, bertujuan menghasilkan barang atau jasa, terletak pada suatu bangunan atau lokasi tertentu, dan mempunyai catatan administrasi tersendiri mengenai produksi dan struktur biaya serta ada seorang atau lebih yang bertanggung jawab atas usaha tersebut.

### TECHNICAL NOTES

1. *The company or industry business is a unit ( unitary ) business economic activity , producing a good or service , is located in a building or particular location , and maintain business records regarding production and cost, and there are one or more responsible for such activity .*

## ULASAN DESCRIPTION

### 6.1 Perindustrian

Pada tahun 2017 jumlah perusahaan industri besar/ sedang yang terdapat di Kabupaten Labuhanbatu Utara adalah sebanyak 33 perusahaan. Perusahaan industri besar/ sedang yang terbanyak terdapat di kecamatan Marbau sebanyak 9 perusahaan.

Pada Tahun 2017, jumlah industri kecil dan kerajinan rumah tangga di Labuhanbatu Utara sebanyak 4.037 perusahaan, dimana yang terbanyak terdapat di Kecamatan Marbau yaitu sebanyak 1.005 perusahaan.

### 6.2 Pertambangan

Potensi tambang dan galian alam yang sudah dikelola di Kabupaten Labuhanbatu Utara adalah galian alam golongan C seperti penggalian pasir dan batu dan batu vitrun.

### 6.3 Energi

Pada Tahun 2017 PT. PLN (Persero)

### 6.1 Industry

*There's 33 large/medium manufacturing industries in Labuhan batu Utara Regency in 2017. Most of these industries, which is 9 industries located in Marbau District.*

*There were 4.037 small scale, household and cottage industry firms in Labuhanbatu Utara Regency, which is 1.005 firms located in Marbau District.*

### 6.2 Mining

*The potential mining materials which have been explored and exploited in Labuhanbatu Utara Regency is a minerals classifies as class C such as excavation of stand-stone and vitrunstone.*

### 6.3 Energy

*On the year of 2017 PLN of*

cabang Rantauprapat mencatat ada 73.297 pelanggan di Kabupaten Labuhanbatu Utara, dengan jumlah pelanggan terbanyak adalah rumah tangga sebesar 73.637 pelanggan.

*Rantauprapat branch had 73.297 customers in Labuhanbatu Utara Regency, with the largest number of customers was household, which was 73.637 customers.*

<https://labuhanbatuutarakab.bps.go.id>

**Tabel 6.1.1 Jumlah Perusahaan Menurut Kode Industri di Kabupaten Labuhanbatu Utara 2016**  
*Number of Companies by Company Code in Labuhanbatu Utara Regency 2016*

	Kode Industri <i>Industry Code</i>	Jumlah Perusahaan <i>Number of Companies</i>	Tenaga Kerja <i>Employee</i>
	(1)	(2)	(3)
1	Makanan dan Minuman	10	100
2	Tembakau	-	-
3	Tekstil	-	-
4	Pakaian Jadi	-	-
5	Kulit & Barang dari Kulit	1	10
6	Kayu, barang dari kayu & barang2 anyaman	4	26
7	Kertas & Barang2 dari kertas	-	-
8	Penerbitan, Percetakan & Reproduksi Media rekaman	-	-
9	Batubara, pengilangan minyak bumi, pengolahan gas bumi, barang2 dari hasil pengilangan minyak bumi, & bahan bakar nuklir	-	-
10	Kimia & barang2 dari bahan kimia	-	-
11	Karet & barang dari karet	8	

Sumber/ *Source* : Dinas Ketenagakerjan dan Perindustrian Kabupaten Labuhanbatu Utara  
*Labor and Industrial Service of Labuhanbatu Utara Regency*

Keterangan : Data Tahun 2017 Tidak Tersedia

**Tabel 6.1.1 Lanjutan**  
*Table Continued*

	Kode Industri <i>Industry Code</i>	Jumlah Perusahaan <i>Number of Companies</i>	Tenaga Kerja <i>Employee</i>
	(1)	(2)	(3)
12	Barang galian bukan logam	-	-
13	Logam Dasar	-	-
14	Barang2 dari logam kecuali mesin & peralatannya	5	25
15	Mesin & perlengkapannya	-	-
16	Mesin & peralatan kantor, akuntansi & pengolahan data	-	-
17	Mesin listrik lainnya & perlengkapannya	-	-
18	Radio televisi & peralatan komunikasi serta perlengkapannya	-	-
19	Perlatan kedokteran, alat2 ukur, peralatan navigasi, peralatan optik, jam & lonceng	-	-
20	Kendaraan bermotor	-	-
21	Alat angkutan, selain kendaraan bermotor roda 4 atau lebih  Furniture & industri pengolahan lainnya	-	-
22	Daur ulang barang2 bukan logam	-	-

Sumber/ *Source* : Dinas Ketenagakerjan dan Perindustrian Kabupaten Labuhanbatu Utara  
*Labor and Industrial Service of Labuhanbatu Utara Regency*

Keterangan : Data Tahun 2017 Tidak Tersedia

**Tabel 6.1.2 Jumlah Perusahaan Industri Besar/Sedang Menurut Kecamatan 2013-2017**  
*Number of Large/Medium Establishments by District 2013-2017*

Kecamatan <i>District</i>	Tahun/ <i>Year</i>				
	2013	2014	2015	2016	2017
(1)	(2)	(3)	(4)	(5)	(6)
010 NA IX – X	11	5	5	4	4
020 Marbau	10	1	6	9	9
030 Aek Kuo	10	2	2	6	6
040 Aek Natas	7	2	16	2	2
050 Kualuh Selatan	10	3	2	4	4
060 Kualuh Hilir	-	-	-	-	-
070 Kualuh Hulu	15	4	6	7	7
080 Kualuh Leidong	2	1	2	1	1
<b>LABUHANBATU UTARA</b>	<b>65</b>	<b>18</b>	<b>39</b>	<b>33</b>	<b>33</b>

Sumber/ *Source* : Dinas Ketenagakerjan dan Perindustrian Kabupaten Labuhanbatu Utara  
*Labor and Industrial Service of Labuhanbatu Utara Regency*

Keterangan : Data tahun 2010-2013 masih tergabung dengan Kab. Labuhanbatu

**Tabel 6.1.3 Jumlah Industri Kecil Menurut Kecamatan 2013-2017**  
*Table Number of Small Manufacturing by District 2013-2017*

Kecamatan <i>District</i>	Tahun/ <i>Year</i>				
	2013	2014	2015	2016	2017
(1)	(2)	(3)	(4)	(5)	(6)
010 NA IX – X	1 005	1 007	940	940	940
020 Marbau	1 325	1 330	1 005	1 005	1 005
030 Aek Kuo	334	336	340	340	340
040 Aek Natas	367	369	370	370	370
050 Kualuh Selatan	32	35	350	350	350
060 Kualuh Hilir	537	539	540	540	540
070 Kualuh Hulu	936	940	42	42	42
080 Kualuh Leidong	528	530	450	450	450
<b>LABUHANBATU UTARA</b>	<b>5 064</b>	<b>5 086</b>	<b>4 037</b>	<b>4 037</b>	<b>4 037</b>

Sumber/ *Source* : Dinas Ketenagakerjan dan Perindustrian Kabupaten Labuhanbatu Utara  
*Labor and Industrial Service of Labuhanbatu Utara Regency*



**Tabel 6.2.1 Nilai Bahan Galian Golongan C Menurut Jenis Material 2017**  
*Table Value Minerals Group C by Type of Material 2017*

Jenis Type	Nilai/Price	
	Harga Dasar (Rp/M3)	Besaran Pajak (Rp)
(1)	(2)	(3)
Batu Vitrun	12 500	3 125
Pasir	25 000	6 250
Kerikil/Koral	60 000	15 000
Tanah	4 000	1 000
Batu Pecah	125 000	31 250
Batu Padas	30 000	7 500
Sirtu	50 000	12 500

Sumber/ Source : Dinas Pertambangan Kabupaten Labuhanbatu Utara  
*Mining Service of Labuhanbatu Utara Regency*

Keterangan : Menggunakan Data Tahun 2014

**Tabel 6.2.2 Penggunaan Bahan Galian Golongan C Menurut Jenis Material 2017**  
*Table Use of Minerals Group C by Type of Material 2017*

Jenis Type	Jumlah Material (M3)
(1)	(2)
Batu Vitrun	180 641
Pasir	1 868
Kerikil/Koral	1 582
Tanah	10 975
Batu Pecah	-
Batu Padas	7 336
Sirtu	4 726
Sumber/ Source	: Dinas Pertambangan Kabupaten Labuhanbatu Utara <i>Mining Service of Labuhanbatu Utara Regency</i>
Keterangan	: Menggunakan Data Tahun 2014

**Tabel 6.3.1 Daya Terpasang, Produksi, dan Distribusi Listrik PT. PLN (Persero) pada Cabang/Ranting PLN di Kabupaten Labuhanbatu Utara 2013-2017**  
*Number of Power Connected, Electricity Production and Distribution of PT. PLN (Persero) Branch of Labuhanbatu Utara Regency 2013-2017*

Tahun Years	Daya Terpasang Power Connected	Produksi Listrik Electricity Production	Listrik Terjual Electricity Sold	Dipakai Sendiri Own Used	Susut/ Hilang Shrinkage
(1)	(2)	(3)	(4)	(5)	(6)
<b>2013</b>	59 805 765	-	8 175 479	-	-
<b>2014</b>	65 981 445	-	8 983 489	-	-
<b>2015</b>	2 685 240	-	8 650 908	-	-
<b>2016</b>	304 147 629		8 870 485	-	-
<b>2017</b>	66 955 790		113 498 880	-	-

Sumber/ Source : PT. Persero PLN Cabang Rantauprapat  
*Electrical Company Branch of Rantauprapat*

**Tabel 6.3.2 Banyaknya Langganan Dan VA Langganan 2017**  
*Table Number of Consumer and VA Consumer 2017*

Jenis Langganan <i>Type of Consumer</i>	Langganan <i>Consumer</i>	VA Langganan <i>VA Consumer</i>
(1)	(2)	(3)
❖ Rumah Tangga <i>Household</i>	64 723	51 975 250
❖ Komersil <i>Comercial</i>	1 761	6 556 350
❖ Industri <i>Industry</i>	9	3 030 200
❖ Publik/ Sosial <i>Public/Social</i>	1 474	1 722 300
<b>2 0 1 7</b>	<b>67 967</b>	<b>63 284 100</b>
<b>2 0 1 6</b>	<b>55 471</b>	<b>303 846 429</b>

Sumber/ *Source* : PT. Persero PLN Cabang Rantauprapat  
*Electrical Company Branch of Rantauprapat*

**Tabel 6.3.3 Banyaknya Langganan, Daya Tersambung Dan Daya Listrik Terjual 2017**  
*Table Number of Consumer, Power Connected and Electricity Sold 2017*

Jenis Tarif <i>Type of Tariff</i>	Langganan <i>Consumer</i>	Daya Tersambung <i>Power Connected</i> (KVA)	Listrik Terjual <i>Electricity Sold</i> (KWH)
(1)	(2)	(3)	(4)
1. S1 – Pemakai Kecil	-	-	-
2. S2 – Badan Sosial Kecil	1474	1 772 300	4 275 043
3. S3 – Badan Sosial Besar	-	-	-
4. R1 – RT Sederhana	64 542	51 208 450	88 393 928
5. R2 – RT Kecil	167	635 600	972 975
6. R3 – RT Sedang	14	131 200	104 703
7. B1 – Usaha Kecil	1 465	2 071 350	3 845 175
8. B2 – Usaha Sedang	296	4 485 000	6 560 964
9. B3 – Usaha Besar	-	-	-
10. P1 – Publik Kecil	178	934 000	1 567 379
11. P2 – Publik Sedang	-	-	-
12. P3 – Penerangan Jalan	92	820 590	3 696 219
13. I1 – Industri Kecil	1	2 200	38
14. I2 – Industri Sedang	4	613 000	616 770
15. I3 – Industri Menengah	4	2 415 000	4 046 614
16. I4 – Industri Besar	-	-	-
17. T – Traksi	-	-	-
18. C – Curah	-	-	-
19. MG – Multi Guna	-	-	-
<b>2 0 1 7</b>	<b>68 237</b>	<b>65 088 690</b>	<b>114 079 808</b>
<b>2 0 1 6</b>	<b>55 471</b>	<b>303 847</b>	<b>17 861 474</b>

Sumber/ *Source* : PT. Persero PLN Cabang Rantauprapat  
*Electrical Company Branch of Rantauprapat*

**Tabel 6.3.4 Banyaknya Pelanggan Listrik Menurut Kecamatan di Kabupaten Labuhanbatu Utara 2014-2017**  
*Number of PLN Consumer by District in Labuhanbatu Utara Regency 2014 – 2017*

Kecamatan <i>District</i>	2014	2015	2016	2017
(1)	(2)	(3)	(4)	(4)
010 NA IX-X	14 466	13 725	11 695	12 156
020 Marbau	9 907	9 292	9 771	10 094
030 Aek Kuo	943	2 389	5 298	4 872
040 Aek Natas	7 225	6 942	6 583	7 231
050 Kualuh Selatan	12 673	-	10 504	14 095
060 Kualuh Hilir	5 941	-	-	4 872
070 Kualuh Hulu	14 697	-	11 620	14 372
080 Kualuh Leidong	4 780	-	-	5 605
<b>Jumlah / Total</b>	<b>70 633</b>	<b>32 348</b>	<b>55 471</b>	<b>73 297</b>

Sumber/ Source : PT. Persero PLN Cabang Rantauprapat  
*Electrical Company Branch of Rantauprapat*

**Tabel 6.3.5 Banyaknya Pelanggan PLN Menurut Jenis Konsumen 2017**  
*Table Number of PLN Consumer by Type of Costumer 2017*

Kecamatan <i>District</i>	Rumah Tangga <i>House hold</i>	Industri <i>Industry</i>	Perkantoran <i>Office</i>	Badan Sosial <i>Social Institu tion</i>	Usaha <i>Enter prise</i>	Jumlah <i>Total</i>
(1)	(2)	(3)	(4)	(5)	(6)	(7)
010 NA IX – X	11 527	4	59	239	327	12 156
020 Marbau	9 693	0	43	250	108	10 094
030 Aek Kuo	4 716	0	14	103	39	4 872
040 Aek Natas	6 945	3	35	180	68	7 231
050 Kualuh Selatan	13 527	4	34	349	181	14 095
060 Kualuh Hilir	8 732	0	17	145	68	8 962
070 Kualuh Hulu	13 286	1	92	320	673	14 372
080 Kualuh Leidong	5 211	4	49	202	139	5 605
<b>2 0 1 7</b>	<b>73 637</b>	<b>16</b>	<b>343</b>	<b>1 788</b>	<b>1 603</b>	<b>77 387</b>
<b>2 0 1 6</b>	<b>52 663</b>	<b>11</b>	<b>287</b>	<b>1 273</b>	<b>1 237</b>	<b>55 471</b>

Sumber/ *Source* : PT. Persero PLN Cabang Rantauprapat  
*Electrical Company Branch of Rantauprapat*

**Tabel 6.3.6 Jumlah Trafo dan Kapasitas Trafo Menurut Kecamatan 2017**  
*Table Number of Trafo and It's Capacity by District 2017*

Kecamatan <i>District</i>	Jumlah Trafo Number of Trafo 1 Dan 3 Fasa	Kapasitas Trafo <i>Trafo's Capacity</i>
(1)	(4)	(4)
010 NA IX – X	124	8 419
020 Marbau	134	7 165
030 Aek Kuo	53	3 270
040 Aek Natas	102	4 897
050 Kualuh Selatan	147	8 891
060 Kualuh Hilir	2	50
070 Kualuh Hulu	121	9 875
080 Kualuh Leidong	57	3 304
<b>2 0 1 7</b>	<b>740</b>	<b>45 871</b>
<b>2 0 1 6</b>	<b>628</b>	<b>38 358</b>

Sumber/ Source : PT. Persero PLN Cabang Rantauprapat  
*Electrical Company Branch of Rantauprapat*






# 7

## PERDAGANGAN

### Trading





# 7

## PERDAGANGAN *Trading*

### ULASAN *DESCRIPTION*

Di Kabupaten Labuhanbatu Utara terdapat 63 pasar dimana 22 diantaranya merupakan pasar umum, sedangkan sisanya 21 pasar merupakan pasar desa/ pekanan.

*There were 63 market located in Labuhanbatu Utara Regency, which is consist of 22 general market and 21 village market.*

Sementara itu, koperasi yang terdapat di Labuhanbatu Utara berjumlah 112 unit. Koperasi Serba Usaha (KSU) merupakan koperasi yang paling banyak yaitu sebanyak 47 unit.

*While there were 112 units of cooperation in Labuhanbatu Utara Regency. KSU was cooperation with the most number which consist 47 unit of cooperations.*

**Tabel 7.1 Banyaknya Perusahaan di Kabupaten Labuhanbatu Utara Menurut Bentuk Badan Hukum 2013-2017**  
*Number of Company by Type of Corporation 2013-2017*

Badan Hukum Corporation	2013	2014	2015	2016	2017
(1)	(2)	(3)	(4)	(5)	(6)
PT	65	12	12	13	25
Firma	-	-	-	-	-
Koperasi	14	13	1	4	4
CV	67	56	69	66	50
PO	140	202	159	156	179
<b>Jumlah/ Total</b>	<b>286</b>	<b>273</b>	<b>241</b>	<b>239</b>	<b>258</b>

Sumber/ Source : Dinas Penanaman Modal dan Pelayanan Perizinan Terpadu Satu Pintu  
 Kab. Labuhanbatu Utara  
*Investment Office and the Integrated Licensing of Labuhanbatu Utara Regency*

**Tabel 7.2 Banyaknya Perusahaan Terdaftar Menurut Sektor Usaha dan Jenis Badan Hukum 2017**  
*Number of Enterprise by Sectors and Type of Corporation 2017*

Sektor Usaha <i>Labor Sector</i>	Jenis Badan Hukum / <i>Type of Corporation</i>					Jumlah <i>Total</i>
	PT	Kop.	CV	Fir ma	Po	
(1)	(2)	(3)	(4)	(5)	(6)	(7)
1. Pertanian, Peternakan, Kehutanan dan Perikanan	--	--	--	--	--	--
2. Pertambangan dan Penggalian	--	--	--	--	--	--
3. Industri Pengolahan	--	--	--	--	--	--
4. Listrik, Gas dan Air	--	--	--	--	--	--
5. Bangunan	--	--	--	--	--	--
6. Perdagangan Besar, Eceran, Rumah Makan, Hotel dan Penginapan	--	--	--	--	--	--
7. Angkutan, Pergudangan dan Komunikasi, Keuangan, Asuransi dan Jasa Persewaan	--	--	--	--	--	--
8. Sewa Tanah dan Jasa Perusahaan	--	--	--	--	--	--
9. Jasa Kemasyarakatan, Sosial dan Perorangan	--	--	--	--	--	--
10. Kegiatan Usaha Lainnya	--	--	--	--	--	--
<b>2017</b>	--	--	--	--	--	--

Sumber/ *Source* : Dinas Penanaman Modal dan Pelayanan Perizinan Terpadu Satu Pintu Kab. Labuhanbatu Utara  
*Investment Office and the Integrated Licensing of Labuhanbatu Utara Regency*

**Tabel 7.3 Banyaknya Tanda Daftar Perusahaan Menurut Kecamatan dan Jenis Badan Hukum 2017**  
*Number of Trade Sign by District and Type of Corporation 2017*

Kecamatan <i>District</i>	Jenis Badan Hukum/ <i>Type of Corporation</i>					Jumlah <i>Total</i>
	PT	Kop.	CV	Fir ma	Po	
(1)	(2)	(3)	(4)	(5)	(6)	(7)
010 NA IX – X	7	1	7	-	32	47
020 Marbau	3	-	3	-	15	21
030 Aek Kuo	1	-	1	-	7	9
040 Aek Natas	1	-	1	-	11	13
050 Kualuh Selatan	5	1	17	-	30	53
060 Kualuh Hilir	-	1	-	-	8	9
070 Kualuh Hulu	7	-	21	-	65	93
080 Kualuh Leidong	1	1	-	-	11	13
<b>2 0 1 7</b>	<b>25</b>	<b>4</b>	<b>50</b>	<b>-</b>	<b>179</b>	<b>258</b>
<b>2 0 1 6</b>	<b>13</b>	<b>4</b>	<b>66</b>	<b>-</b>	<b>156</b>	<b>239</b>

Sumber/ *Source* : Dinas Penanaman Modal dan Pelayanan Perizinan Terpadu Satu Pintu  
 Kab. Labuhanbatu Utara  
*Investment Office and the Integrated Licensing of Labuhanbatu Utara Regency*

**Tabel 7.4 Banyaknya Penerbitan SIUP Per Kecamatan Menurut Klasifikasi Perusahaan 2017**  
*Number of Trade Licence by District and Manufacture Classification 2017*

Kecamatan <i>District</i>	Perusahaan Besar <i>Large Manufacture</i>	Perusahaan Sedang <i>Medium Manufacture</i>	Perusahaan Kecil <i>Small Manufacture</i>	Jumlah <i>Total</i>
(1)	(2)	(3)	(4)	(5)
010 NA IX – X	--	--	--	47
020 Marbau	--	--	--	21
030 Aek Kuo	--	--	--	9
040 Aek Natas	--	--	--	13
050 Kualuh Selatan	--	--	--	53
060 Kualuh Hilir	--	--	--	9
070 Kualuh Hulu	--	--	--	93
080 Kualuh Leidong	--	--	--	13
<b>2017</b>	--	--	--	<b>258</b>
<b>2016</b>	--	--	--	<b>239</b>

Sumber/ *Source* : Dinas Penanaman Modal dan Pelayanan Perizinan Terpadu Satu Pintu  
 Kab. Labuhanbatu Utara  
*Investment Office and the Integrated Licensing of Labuhanbatu Utara Regency*



**Tabel 7.5 Jumlah Pedagang di Kabupaten Labuhanbatu Utara Menurut Kecamatan 2017**  
*Number of Merchant in Labuhanbatu Utara Regency by District 2017*

Kecamatan <i>District</i>	Pedagang Besar <i>High Level Merchant</i>	Pedagang Menengah <i>Middle Level Merchant</i>	Pedagang Kecil <i>Low Level Merchant</i>
(1)	(2)	(3)	(4)
010 NA IX-X	--	--	--
020 Marbau	--	--	--
030 Aek Kuo	--	--	--
040 Aek Natas	--	--	--
050 Kualuh Selatan	--	--	--
060 Kualuh Hilir	--	--	--
070 Kualuh Hulu	--	--	--
080 Kualuh Leidong	--	--	--
<b>2017</b>	--	--	--

Sumber/ *Source* : Dinas Perdagangan dan Koperasi Usaha Kecil dan Menengah Kabupaten Labuhanbatu Utara  
 Trade and Cooperation &UKM of Labuhanbatu Utara Regency

**Tabel 7.6 Banyaknya Sarana Perdagangan Menurut Jenisnya di Labuhanbatu Utara 2013-2017**  
*Number of Merchant in Market at Labuhanbatu Utara Regency 2013 – 2017*

Sarana Perdagangan Merchant	2013	2014 <sup>r)</sup>	2015	2016	2017
(1)	(2)	(3)	(4)	(5)	(6)
Pasar Umum	1	1	1	--	22
Pasar Desa	16	20	20	--	41
Toko	168	53	53	--	--
Los	305	39	41	--	--
Kios	262	672	679	--	22
Warung	--	--	--	--	688
<b>Jumlah/ Total</b>	<b>752</b>	<b>785</b>	<b>794</b>	<b>--</b>	<b>753</b>

Sumber/ Source : Dinas Perdagangan dan Koperasi Usaha Kecil dan Menengah Kabupaten Labuhanbatu Utara  
 Trade and Cooperation & UKM of Labuhanbatu Utara Regency

r) Perbaikan Data

**Tabel 7.7 Jumlah Tempat Berjualan (Los, Kios, Ruko dan Kios Terbuka) Yang Terdapat di Pasar/Pekan Tiap Kecamatan 2017**  
*Number of Trading Places in Market by District 2017*

Kecamatan <i>District</i>	Pasar/Pekan <i>Number of Market</i>	Jenis Tempat Berjualan <i>Type of Trading Places</i>				Jumlah
		Los	Kios	Ruko	Kios Terbuka	
(1)	(2)	(3)	(4)	(5)	(6)	(7)
010 NA IX – X	--	--	29	-	--	29
020 Marbau	--	--	53	-	--	53
030 Aek Kuo	--	--	16	-	--	16
040 Aek Natas	--	--	22	-	--	22
050 Kualuh Selatan	--	--	8	-	--	8
060 Kualuh Hilir	--	--	-	-	--	-
070 Kualuh Hulu	--	--	540	9	--	549
080 Kualuh Leidong	--	--	-	-	--	-
<b>2017</b>	--	--	<b>668</b>	<b>9</b>	--	<b>677</b>
<b>2016</b>	--	--	--	--	--	--

Sumber/ *Source* : Dinas Perdagangan dan Koperasi Usaha Kecil dan Menengah Kabupaten Labuhanbatu Utara  
 Trade and Cooperation & UKM of Labuhanbatu Utara Regency

**Tabel 7.8 Jumlah Koperasi Menurut Jenis dan Kecamatan di Kabupaten Labuhanbatu Utara 2017**  
*Number of Cooperative Unit by Type and District in Labuhanbatu Utara Regency 2017*

Kecamatan <i>District</i>	Jenis Koperasi/ <i>Type of Cooperative</i>				
	KUD	KPN	KSU	KSP	KOPKAR
(1)	(2)	(3)	(4)	(5)	(6)
010 NA IX-X	3	2	14	5	4
020 Marbau	4	2	1	2	-
030 Aek Kuo	1	2	3	1	2
040 Aek Natas	3	2	4	-	3
050 Kualuh Selatan	5	-	5	-	-
060 Kualuh Hilir	4	-	-	1	-
070 Kualuh Hulu	4	2	14	5	2
080 Kualuh Leidong	4	-	6	2	-
<b>2017</b>	<b>28</b>	<b>10</b>	<b>47</b>	<b>16</b>	<b>11</b>
<b>2016</b>	<b>28</b>	<b>12</b>	<b>66</b>	<b>18</b>	<b>16</b>

Sumber/ *Source* : Dinas Perdagangan dan Koperasi Usaha Kecil dan Menengah Kabupaten Labuhanbatu Utara  
 Trade and Cooperation & UKM of Labuhanbatu Utara Regency

**Tabel 7.8**      **Tabel Lanjutan**  
*Table*                      *Continued table*

Kecamatan <i>District</i>	Jenis Koperasi/ <i>Type of Cooperative</i>				Jumlah
	KOPTAN	KOPPAS	KOPWAN	Lainnya	
(1)	(7)	(8)	(9)	(10)	(11)
010 NA IX-X	8	-	3	3	42
020 Marbau	-	-	2	4	15
030 Aek Kuo	-	-	-	3	12
040 Aek Natas	3	-	-	2	17
050 Kualuh Selatan	2	-	1	8	21
060 Kualuh Hilir	2	-	-	2	9
070 Kualuh Hulu	2	1	4	13	47
080 Kualuh Leidong	2	-	-	5	19
<b>2017</b>	<b>19</b>	<b>1</b>	<b>10</b>	<b>40</b>	<b>182</b>
<b>2016</b>	<b>33</b>	<b>2</b>	<b>10</b>	<b>41</b>	<b>226</b>

Sumber/ *Source* : Dinas Perdagangan dan Koperasi Usaha Kecil dan Menengah Kabupaten Labuhanbatu Utara  
 Trade and Cooperation &UKM of Labuhanbatu Utara Regency

**Tabel 7.9 Banyaknya Anggota Koperasi Menurut Jenis dan Kecamatan di Kabupaten Labuhanbatu Utara 2017**  
*Number of Cooperative Unit by Type and District in Labuhanbatu Utara Regency 2017*

Kecamatan <i>District</i>	Jenis Koperasi/ <i>Type of Cooperative</i>				
	KUD	KPN	KSU	KSP	KOPKAR
(1)	(2)	(3)	(4)	(5)	(6)
010 NA IX-X	380	80	690	138	200
020 Marbau	250	110	100	87	700
030 Aek Kuo	1 520	60	80	88	100
040 Aek Natas	295	80	350	77	1 230
050 Kualuh Selatan	350	-	340	30	-
060 Kualuh Hilir	120	-	130	56	-
070 Kualuh Hulu	380	120	630	1 330	80
080 Kualuh Leidong	225	-	255	90	-
<b>2 0 1 7</b>	<b>3 520</b>	<b>450</b>	<b>2 575</b>	<b>1 896</b>	<b>2 310</b>

Sumber/ *Source* : Dinas Perdagangan dan Koperasi Usaha Kecil dan Menengah Kabupaten Labuhanbatu Utara  
 Trade and Cooperation & UKM of Labuhanbatu Utara Regency

**Tabel 7.9**      **Tabel Lanjutan**  
*Table*                      *Continued table*

Kecamatan <i>District</i>	Jenis Koperasi/ <i>Type of Cooperative</i>				Jumlah
	KOPTAN	KOPPAS	KOPWAN	Lainnya	
(1)	(7)	(8)	(9)	(10)	(11)
010 NA IX-X	286	-	125	420	2 319
020 Marbau	-	-	85	250	1 582
030 Aek Kuo	-	-	-	80	1 928
040 Aek Natas	400	-	-	50	2 482
050 Kualuh Selatan	295	-	-	450	1 465
060 Kualuh Hilir	120	-	-	100	526
070 Kualuh Hulu	400	40	150	500	3 630
080 Kualuh Leidong	200	-	-	200	970
<b>2 0 1 7</b>	<b>1 701</b>	<b>40</b>	<b>360</b>	<b>2 050</b>	<b>14 902</b>

Sumber/ *Source* : Dinas Perdagangan dan Koperasi Usaha Kecil dan Menengah Kabupaten  
 Labuhanbatu Utara  
 Trade and Cooperation &UKM of Labuhanbatu Utara Regency

**Tabel 7.10 Banyaknya Usaha Mikro Kecil dan Menengah (UMKM) Menurut Kecamatan di Kabupaten Labuhanbatu Utara 2017**  
*Number of Micro Small and Medium Enterprise Unit by District in Labuhanbatu Utara Regency 2017*

Kecamatan <i>District</i>	Usaha Mikro Kecil dan Menengah (UMKM) / <i>Number of Micro Small and Medium Enterprise Unit</i>
(1)	(2)
010 NA IX-X	607
020 Marbau	1 155
030 Aek Kuo	415
040 Aek Natas	545
050 Kualuh Selatan	671
060 Kualuh Hilir	291
070 Kualuh Hulu	493
080 Kualuh Leidong	293
<b>2 0 1 7</b>	<b>4 470</b>
<b>2 0 1 6</b>	<b>4 043</b>

Sumber/ *Source* : Dinas Perdagangan dan Koperasi Usaha Kecil dan Menengah Kabupaten Labuhanbatu Utara  
*Trade and Cooperation & UKM of Labuhanbatu Utara Regency*





# 8 TRANSPORTASI, KOMUNIKASI DAN PARIWISATA

*Transportation, Communication, and Tourism*

## KONDISI JALAN

 331,93 Km

 249,99 Km

 212,77 Km

 228,65 Km

PANJANG JALAN  
KAB. LABURA

**1.023,34 KM**



# 8

## TRANSPORTASI, KOMUNIKASI, DAN PARIWISATA *TRANSPORTATION, COMMUNICATION, AND TOURISM*

### PENJELASAN TEKNIS

1. **Wisatawan mancanegara** (wisman) ialah setiap pengunjung yang mengunjungi suatu negara di luar tempat tinggalnya, didorong oleh satu atau beberapa keperluan tanpa bermaksud memperoleh penghasilan di tempat yang dikunjungi dan lamanya kunjungan tersebut tidak lebih dari satu tahun (12 bulan). Definisi ini mencakup 2 (dua) kategori wisatawan mancanegara, yaitu :
  - a. Wisatawan (turis) ialah setiap pengunjung seperti definisi di atas yang tinggal paling sedikit 24 jam, akan tetapi tidak lebih dari 1 (satu) tahun di tempat yang dikunjungi, dengan maksud antara lain: berlibur, rekreasi, olah raga, bisnis, menghadiri pertemuan, studi, dan kunjungan dengan alasan kesehatan.

### TECHNICAL NOTES

1. **An *International Visitor*** is any person visiting a country other than his usual place of residence for any reason other than for earning income in the country visited, and the length of stay is no more than one year (12 months). This definition covers two categories of foreign visitors, namely :
  - a. "*Tourist*" is any visitor staying for at least 24 hours, but no more than one year, in the country visited, with the intention of visiting, and for any of these purposes: *Pleasure, recreation and sports, Business, visiting friends and relatives, missions, attending meetings, conferences, visit for health reasons and study.*
  - b. "*Excursionist*" is any visitor staying less than 24 hours in the country visited including, "*Cruise Passengers*", i.e. visitors arriving

b. *Excursionist* ialah setiap pengunjung seperti definisi di atas yang tinggal kurang dari 24 jam di tempat yang dikunjungi (termasuk “Cruise passengers”). Cruise Passengers ialah setiap pengunjung yang tiba di suatu negara di mana mereka tidak menginap di akomodasi yang tersedia di negara tersebut, misalnya dengan kapal laut.

*in a country without staying in any accommodation available in the visited country.*

2. Usaha penyediaan akomodasi adalah usaha yang menyediakan pelayanan penginapan yang dapat dilengkapi dengan pelayanan pariwisata lainnya. Usaha penyediaan akomodasi dapat berupa hotel, vila, pondok wisata, bumi perkemahan, persinggahan karavan, dan akomodasi lainnya yang digunakan untuk tujuan pariwisata.

2. *The business of providing accommodation is a business that provides specialty services that can be equipped with other tourism services. It includes hotel, villa, cottage, camping, caravan stop, and other accommodation that are used for tourism purposes.*

3. **Hotel** adalah penyediaan akomodasi secara harian berupa kamar-kamar di dalam satu bangunan yang dapat dilengkapi dengan jasa pelayanan makan dan minum, kegiatan hiburan dan atau fasilitas lainnya. Hotel terdiri dari hotel berbintang dan hotel non- bintang.

3. **Hotel** is a daily supply of accommodation rooms within a building which can be equipped with eating and drinking services, entertainment activities and/or other facilities. Hotel consists of a classified hotel and a non-classified hotel.

4. **Hotel bintang** adalah usaha penyediaan jasa pelayanan penginapan, makan minum serta jasa lainnya bagi umum dengan menggunakan sebagian atau seluruh bangunan. Usaha ini dikelola secara komersial serta memenuhi ketentuan persyaratan sebagai hotel bintang (termasuk berlian) yang ditetapkan dalam surat keputusan instansi yang membinanya. Misalnya hotel bintang lima, hotel bintang empat dan seterusnya.

4. **A star hotel** is the business of providing an accommodation, eating and drinking as well as other services for the public by using a building or a part of a building. It is managed commercially and meets specified requirements as a star hotel (including diamonds) set forth in the decree of fostering agency. For example, five star hotel, four star hotel, and so on.

## **ULASAN DESCRIPTION**

### **8.1. Transportasi**

Panjang jalan kabupaten di Labuhanbatu Utara pada tahun 2017 sepanjang 1.023,34 km, yang terdiri dari 267,48 km jalan beraspal, 354,7 km jalan berkerikil, 7,92 km jalan tanah, dan 393,24 lainnya.

### **8.2. Komunikasi**

Produksi pos di Kabupaten Labuhanbatu Utara tahun 2017 sebanyak 35.144 buah. Di antaranya terdiri dari 28.724 surat pos, 2.412 paket pos dan 4.008 wesel pos.

### **8.3. Hotel dan Pariwisata**

Di Kabupaten Labuhanbatu Utara terdapat 9 buah hotel yang mana satu hotel merupakan hotel berbintang.

### **8.1 Transportation**

*The total length of all roads in Labuhanbatu Utara Regency in 2017 reached 1.023,34 km consist of 267,48 km asphalted, 354,7 km graveled, 7,92 km ground, and 393,24 others*

### **8.2. Communication**

*In 2017, production of post in Labuhanbatu Utara Regency reached 35.144 unit which consist of 28.724 unit pos mails, 2.412 unit pos packets and 4.008 unit pos wessel.*

### **8.3. Hotel and Tourism**

*There was 9 hotels in Labuhanbatu Utara Regency which one those is star grade hotel.*

**Tabel 8.1.1 Panjang Jalan Menurut Pemerintahan Yang Berwenang di Kabupaten Labuhanbatu Utara 2016-2017**  
*Length of Road by Authoritative Government in Labuhanbatu Utara Regency 2016-2017*

<i>(Km)</i>		
Jenis Jalan <i>Road Class</i>	<b>2016</b>	<b>2017</b>
(1)	(2)	(3)
Jalan Negara <i>Nation's Road</i>	--	-
Jalan Provinsi <i>Province's Road</i>	--	-
Jalan Kabupaten <i>Regency's Road</i>	--	1023,34
<b>Jumlah / Total</b>	--	<b>1 023,34</b>

Sumber/ Source : Dinas Pekerjaan Umum Kabupaten Labuhanbatu Utara /  
*Residency and District Facility Service of Labuhanbatu Utara Regency*



**Tabel 8.1.2 Panjang Jalan Menurut Jenis Permukaan di Kabupaten Labuhanbatu Utara 2016-2017**  
*Length of Road by Type of Surface in Labuhanbatu Utara Regency 2016 – 2017*

<i>(Km)</i>		
Jenis Permukaan <i>Type of Surface</i>	2016	2017
(1)	(2)	(3)
Aspal/ <i>Asphalt</i>	--	267,48
Kerikil/ <i>Gravel</i>	--	354,7
Tanah/ <i>Ground</i>	--	7,92
Lainnya/ <i>Others</i>	--	393,24
<b>Jumlah / <i>Total</i></b>	--	<b>1 023,34</b>

Sumber/ *Source* : Dinas Pekerjaan Umum Kabupaten Labuhanbatu Utara  
*Residency and District Facility Service of Labuhanbatu Utara Regency*

**Tabel 8.1.3 Panjang Jalan Kabupaten Menurut Kondisi Jalan di Kabupaten Labuhanbatu Utara 2016-2017**  
*Length of Road by Condition in Labuhanbatu Utara Regency 2016 – 2017*

	<b>(Km)</b>	
Kondisi Jalan <i>Road Condition</i>	<b>2016<sup>r)</sup></b>	<b>2017</b>
(1)	(2)	(3)
Baik/ <i>Good</i>	319,23	331,93
Sedang/ <i>Fair</i>	252,55	249,99
Rusak/ <i>Poor</i>	215,92	212,77
Rusak Berat/ <i>Very Poor</i>	235,64	228,65
<b>Jumlah / <i>Total</i></b>	<b>1 023,34</b>	<b>1 023,34</b>

Sumber/ *Source* : Dinas Pekerjaan Umum Kabupaten Labuhanbatu Utara /  
*Residency and District Facility Service of Labuhanbatu Utara Regency*

Keterangan : r) perbaikan

**Tabel 8.1.4 Banyaknya Kendaraan Menurut Jenis Kendaraan Di Kabupaten Labuhanbatu Utara 2014 - 2017**  
*Table Number of Vehicle by Type in Labuhanbatu Regency 2014-2017*

Jenis Kendaraan <i>Type of Vehicle</i>	2014	2015	2016	2017
(1)	(2)	(3)	(4)	(5)
Mobil Penumpang	2 988	3 892	2 742	2 320
Bus	--	10	13	15
Truk	649	1 123	1 090	931
Sepeda Motor	19 876	19 079	17 566	14 325

Sumber/ Source : Dinas Perhubungan Kabupaten Labuhanbatu Utara  
*Department of Transportation of Labuhanbatu Utara Regency*

**Tabel 8.1.5 Banyaknya Kendaraan Umum Roda 4 Menurut Jenis Kendaraan Di Kabupaten Labuhanbatu Utara 2014 - 2017**  
*Number of Public 4 Wheel Vehicle by Type in Labuhanbatu Utara Regency 2014-2017*

Jenis Kendaraan Umum <i>Type of Public Vehicle</i>	2014	2015	2016	2017
(1)	(2)	(3)	(4)	(5)
Mobil Penumpang Umum	2 988	3 400	2 742	2 320
Bus	--	10	13	15
<i>Mobil Barang</i>	649	1 123	1 090	931

Sumber/ Source : Dinas Perhubungan Kabupaten Labuhanbatu Utara  
*Department of Transportation of Labuhanbatu Utara Regency*

**Tabel 8.1.6 Banyaknya Arus Lalu Lintas Kapal, Penumpang dan Barang Melalui Pelabuhan Tanjung Leidong 2017**  
*Number of Ship Traffic, Passenger and Cargo Via Tanjung Leidong Port 2017*

Bulan Month	Banyaknya Kapal Frequency	Penumpang/ Passengers		Barang / Cargo (Kg)	
		Berangkat Departure	Tiba Arrival	Bongkar Unloaded	Muat Loaded
(1)	(2)	(3)	(4)	(5)	(6)
Januari / January	53	15	37	478 715	2 461 310
Februari / February	70	-	-	346 520	2 710 517
Maret / March	65	-	-	383 285	2 616 685
April / April	42	-	-	224 920	2 573 909
Mei / May	58	-	-	239 735	2 984 765
Juni / June	45	43	106	272 175	2 154 375
Juli / July	39	-	30	291 020	3 023 900
Agustus / August	42	-	16	334 115	2 058 350
September / September	43	-	17	367 200	2 909 710
Oktober / October	64	-	-	856 005	3 699 085
November / November	41	-	-	1 146 764	3 274 750
Desember / December	39	57	57	819 670	3 039 980
<b>2 0 1 7</b>	<b>601</b>	<b>115</b>	<b>263</b>	<b>5 760 124</b>	<b>33 507 336</b>
<b>2 0 1 6</b>	<b>1 366</b>	<b>713</b>	<b>367</b>	<b>6 638 510</b>	<b>35 887 826</b>

Sumber/ Source : Kantor UPP Kelas III Leidong  
 Leidong Port

**Tabel 8.1.7 Banyaknya Pengguna Jasa Kereta Api Menurut Bulan Tahun 2017**  
*Table Number of Train Passenger by Month 2017*

Bulan	M. Muda - Medan	Medan – M. Muda
(1)	(2)	(3)
Januari	2 166	2 241
Pebruari	1 873	1 795
Maret	1 870	1 983
April	1 946	2 161
Mei	2 181	2 482
Juni	2 350	2 374
Juli	2 417	2 510
Agustus	2 105	2 133
September	2 211	2 266
Oktober	2 147	1 987
November	2 370	2 024
Desember	2 529	2 653
<b>2 0 1 7</b>	<b>26 165</b>	<b>26 609</b>
<b>2 0 1 6</b>	<b>13 278</b>	<b>11 020</b>

Sumber/ Source : Stasiun KAI Mambang Muda  
*Mambang Muda Train Station*

Keterangan : Berdasarkan jumlah penjualan tiket di Stasiun Mambang Muda

**Tabel 8.1.8 Banyaknya Kecelakaan dan Korban Lalu Lintas di Kabupaten Labuhanbatu Utara 2011-2016**  
*Number of Traffic Accident and Victims in Labuhanbatu Utara Regency 2011-2016*

Tahun Year	Jumlah Kecelakaan Number of Accident	Korban/ Victims (orang)		
		Meninggal Death	Luka Berat Badly Injured	Luka Ringan Injured
(1)	(2)	(3)	(4)	(5)
<b>2011</b>	600	295	505	542
<b>2012</b>	178	81	163	165
<b>2013</b>	143	74	143	102
<b>2014</b>	112	53	113	81
<b>2015</b>	98	50	80	64
<b>2016</b>	78	46	52	53

Sumber/ Source : Satlantas Polres Kabupaten Labuhanbatu  
*Traffic Unit of Labuhanbatu Regency*

**Tabel 8.1.9 Korban Akibat Kecelakaan Lalu Lintas dan Kerugian Materi Menurut Sub Unit Laka Lintas di Polres Labuhanbatu Selatan 2016**  
*Traffic Accident Victims and Material Damage in Each Sub Unit of Labuhanbatu Selatan Regency's Police 2016*

Sub Unit Laka Lintas	Kejadian <i>Accident</i>	Korban/ <i>Victims</i>			Kerugian Materi <i>Material Damage</i> (000Rp)
		Luka Ringan <i>Injured</i>	Luka Berat <i>Badly Injured</i>	Meninggal <i>Death</i>	
(1)	(2)	(3)	(4)	(5)	(6)
010 NA IX-X	25	19	18	16	167 200 000
020 Marbau					
030 Aek Kuo	24	12	20	12	77 200 000
040 Aek Natas					
050 Kualuh Selatan					
060 Kualuh Hilir	29	22	14	18	58 450 000
070 Kualuh Hulu					
080 Kualuh Leidong					
<b>Jumlah / Total</b>	<b>78</b>	<b>53</b>	<b>52</b>	<b>46</b>	<b>302 850 000</b>

Sumber/ *Source* : Satlantas Polres Kabupaten Labuhanbatu  
*Traffic Unit of Labuhanbatu Regency*



**Tabel 8.1.10 Korban Akibat Kecelakaan Lalu Lintas dan Kerugian Materi Dirinci Menurut Bulan 2016**  
*Traffic Accident Victims and Material Damage by Month 2016*

Bulan Month	Kejadian Accident	Korban/ Victims			Kerugian Materi Material Damage (000Rp)
		Luka Ringan Injured	Luka Berat Badly Injured	Meninggal Death	
(1)	(2)	(3)	(4)	(5)	(6)
Januari / January	5	2	6	3	27 800
Februari/ February	6	3	8	2	12 100
Maret/ March	5	7	5	2	7 000
April/ April	4	3	0	4	9 000
Mei / May	4	5	2	5	12 500
Juni/ June	5	5	4	4	20 500
Juli/ July	6	3	5	4	143 500
Agustus/ August	3	2	3	1	6 500
September/ Sept	10	6	4	5	27 700
Oktober/ October	13	7	3	8	16 400
November/ November	10	6	8	2	4 750
Desember/ December	7	4	4	6	15 100
<b>Jumlah / Total</b>	<b>78</b>	<b>53</b>	<b>52</b>	<b>46</b>	<b>302 850</b>

Sumber/ Source : Satlantas Polres Kabupaten Labuhanbatu  
*Traffic Unit of Labuhanbatu Regency*

**Tabel 8.2.1 Produksi Pos Menurut Jenisnya di Kabupaten Labuhanbatu Utara 2013-2017**  
*Table* **Product of Post by Type in Labuhanbatu Utara Regency 2013-2017**

Jenis Pos <i>Type of Post</i>		2013	2014	2015	2016	2017
(1)	(2)	(3)	(4)	(5)	(6)	(6)
1.	Surat Pos	<b>10 577</b>	<b>12 200</b>	<b>9 726</b>	<b>20 506</b>	<b>28 724</b>
a.	Dalam Negeri	<b>10 447</b>	<b>11 995</b>	9 600	10.120	28 110
	- Biasa	2 101	3 463	3 200	3.415	9 600
	- Tercatat	96		-	-	-
	- Kilat Biasa	1 976	2 120	-	-	-
	- Kilat Khusus	6 274	6 412	6 400	6 705	18 510
	- Kilat Tercatat	-	-	-	-	-
	- Facsimile	-	-	-	-	-
b.	Luar Negeri	<b>130</b>	<b>205</b>	<b>126</b>	<b>133</b>	614
	- Biasa	84	121	126	133	614
	- Tercatat	46	84	-	-	-
2.	Paket Pos	<b>428</b>	<b>482</b>	2 200	<b>2 432</b>	<b>2 412</b>
a.	Dalam Negeri	394	426	2 200	2 432	2 412
b.	Luar Negeri	34	56	-	-	-
3.	Wesel Pos	<b>7 425</b>	<b>6 319</b>	3 760	<b>4 057</b>	<b>4 008</b>
a.	Dikirim	4 211	3 210	1 640	1 742	1 740
b.	Dibayar	3 214	3 109	2 120	2 315	2 268
<b>Jumlah</b>		<b>18 036</b>	<b>19 001</b>	<b>15 686</b>	<b>26 995</b>	<b>35 144</b>

Sumber/ Source : PT Pos Indonesia Cabang Aek Kanopan  
 Post Company Aek Kanopan Branch Office

**Tabel 8.2.2 Banyaknya Warung Telekomunikasi dan Warung Internet Menurut Kecamatan 2016**  
*Number of Telecommunication and Internet Cafe by District 2016*

Kecamatan <i>District</i>	Speedy
(1)	(5)
010 NA IX – X	-
020 Marbau	-
030 Aek Kuo	-
040 Aek Natas	-
050 Kualuh Selatan	63
060 Kualuh Hilir	-
070 Kualuh Hulu	391
080 Kualuh Leidong	-
<b>2016</b>	<b>454</b>
<b>2015</b>	<b>863</b>

Sumber/ Source : PT Telkom Indonesia UPP. Aek Kanopan  
*Telecommunication Indonesian Company CSU of Aek Kanopan*

**Tabel 8.3.1 Banyaknya Hotel dan Restoran/ Rumah Makan di Kabupaten Labuhanbatu Utara 2013-2017**  
*Number of Hotels and Restaurant in Labuhanbatu Utara Regency 2013 – 2017*

Tahun Years	Hotel		Restoran/ Rumah Makan
	Berbintang	Non Bintang	
(1)	(2)	(3)	(4)
<b>2013</b>	-	6	-
<b>2014</b>	1	6	-
<b>2015</b>	1	6	--
<b>2016</b>	1	6	--
<b>2017</b>	1	8	--

Sumber/ Source : Badan Pusat Statistik Kabupaten Labuhanbatu Utara  
*BPS-Statistics of Labuhanbatu Utara Regency*

**Tabel 8.3.2 Akomodasi, Kamar dan Tempat Tidur yang Tersedia di Kabupaten Labuhanbatu Utara 2013-2017**  
*Accommodation, Room, and Bed Available in Labuhanbatu Utara Regency 2013-2017*

Tahun Years	Akomodasi	Kamar	Tempat Tidur
(1)	(2)	(3)	(4)
<b>2013</b>	6	154	213
<b>2014<sup>r)</sup>*</b>	6	186	227
<b>2015*</b>	6	169	212
<b>2016</b>	--	--	--
<b>2017</b>	9	218	436

Keterangan/Note: \*) Diluar Hotel Rencong Aceh/Exclude Rencong Aceh Hotel

<sup>r)</sup> Perbaikan Data

Sumber/ Source : Badan Pusat Statistik Kabupaten Labuhanbatu Utara  
*BPS-Statistics of Labuhanbatu Utara Regency*

**Tabel 8.3.3 Banyaknya Kamar dan Tempat Tidur Tiap Hotel/ Penginapan 2017**  
*Table Number of Rooms and Beds Hotel by Hotel 2017*

Nama Hotel/ Penginapan <i>Hotel's Name</i>	Standard	
	Kamar <i>Room</i>	Tempat Tidur/ <i>Bed</i>
(1)	(2)	(3)
1. Gotong Royong Hotel	30	60
2. Aek Kanopan Hotel	25	50
3. Ajiziah Hotel	12	24
4. Safari Hotel	17	34
5. Hotel Cahaya Baru	12	24
6. JSN Hotel	24	48
7. Rencong Aceh Hotel	20	40
8. Penginapan Tutik	2	4
9. Grand Hotel Labura	76	152
<b>2017</b>	<b>218</b>	<b>436</b>

Keterangan/Note: \*) Diluar Hotel Rencong Aceh/*Exclude Rencong Aceh Hotel*

\*\*) Dikategorikan suite jika menggunakan AC

Sumber/ *Source* : Badan Pusat Statistik Kabupaten Labuhanbatu Utara  
*BPS-Statistics of Labuhanbatu Utara Regency*

**Tabel 8.3.4 Banyaknya Kegiatan, Sarana dan Prasarana Olahraga di Kabupaten Labuhanbatu Utara 2013-2017**  
*Number of Activities, Infrastructures Sport in Labuhanbatu Utara Regency 2013 - 2017*

Tahun Years	Kegiatan, Sarana dan Prasarana Olahraga (Activities, Infrastructures Sport)			
	Klub Olahraga (Sport Club)	Gedung Olahraga (Sport Centre)	Organisasi Olahraga (Sport Organisation)	Kegiatan Olahraga (Sport Activities)
(1)	(2)	(3)	(4)	(5)
<b>2013</b>	7	-	13	11
<b>2014</b>	7	-	11	11
<b>2015</b>	7	--	7	7
<b>2016</b>	9	--	9	11
<b>2017</b>	9	--	9	11

Sumber : Dinas Kepemudaan, Olahraga dan Pariwisata  
*Youth, Sport and Tourism Service*

**Tabel 8.3.5 Banyaknya Kegiatan, Organisasi dan Gedung Kepemudaan di Kabupaten Labuhanbatu Utara 2013-2017**  
*Number of Youth Activities, Organization and Centre in Labuhanbatu Utara Regency 2013 - 2017*

Tahun Years	Kegiatan, Organisasi dan Gedung Kepemudaan (Youth Activities, Organization and Centre)		
	Kegiatan Kepemudaan (Youth activities)	Organisasi Kepemudaan (Youth Organisation)	Gedung Kepemudaan (Youth Centre)
(1)	(2)	(3)	(4)
<b>2013</b>	7	18	-
<b>2014</b>	5	22	-
<b>2015</b>	5	15	--
<b>2016</b>	5	13	--
<b>2017</b>	5	13	--

Sumber : Dinas Kepemudaan, Olahraga dan Pariwisata  
*Youth, Sport and Tourism Service*



**Tabel 8.3.6 Jumlah Objek Wisata dan Wisatawan di Kabupaten Labuhanbatu Utara 2014-2017**  
*Table Number of attractions and Travellers in North Labuhan Batu Regency 2013-2016*

Uraian	Tahun Years			
	2014	2015	2016	2017
(1)	(2)	(3)	(4)	(5)
1. Jumlah Objek Wisata	<b>10</b>	--	<b>12</b>	<b>15</b>
a. Alam	5	--	8	13
b. Buatan	5	--	4	2
2. Jumlah Wisatawan	<b>110 331</b>	--	<b>120 120</b>	<b>1 410</b>
a. Asing	-	--	-	7
b. Domestik	110 331	--	120 120	1 403

Sumber : Dinas Kepemudaan, Olahraga dan Pariwisata  
*Youth, Sport and Tourism Service*

# 9 KEUANGAN DAN HARGA

## *Finance and Prices*

**Realisasi Pendapatan  
Kabupaten Labura**  
Rp. 1.050.277.014.266,20

**Realisasi Pembiayaan  
Kabupaten Labura**  
Rp. 35.388.227.760,46

**Realisasi Belanja  
Kabupaten Labura**  
Rp. 984.471.799.541,00

**Realisasi Transfer  
Kabupaten Labura**  
Rp. 134.850.625.290,00





# 9

## KEUANGAN DAN HARGA FINANCE AND PRICES

### ULASAN DESCRIPTION

#### **Keuangan Daerah**

Realisasi pendapatan Kabupaten Labuhanbatu Utara pada tahun anggaran 2017 sebesar Rp. 1.050.277.014.266,20. Penerimaan tersebut berasal dari pendapatan asli daerah (PAD) sebesar Rp. 52.690.086.354,20, pendapatan transfer sebesar Rp. 881.817.590.895,00 dan lain-lain pendapatan daerah yang sah sebesar Rp 115.769.337.017,00.

#### **Autonomy Government Finance**

*Actual revenue for fiscal year of 2017 recorded as Rp 1.050.277.014.266,20. The revenue came from Rp. 52.690.086.354,20 of local government genuine receipt, Rp. 881.817.590.895,00 of transfer funds, and Rp. 115.769.337.017,00 of other local government receipt.*

**Tabel 9.1 Target dan Realisasi Pendapatan Daerah Kabupaten Labuhanbatu Utara 2017**  
*Target and Realization of Income Service Receipt 2017*

Uraian	Target Target ( Rp )	Realisasi Realization ( Rp )
(1)	(2)	(3)
<b>1. PENDAPATAN</b>	<b>1 086 866 263 570,00</b>	<b>1 050 277 014 266,20</b>
a. Pendapatan Asli Daerah	53 221 965 850,00	52 690 086 354,20
b. Pendapatan Transfer	910 189 355 120,00	881 817 590 895,00
c. Lain-lain Pendapatan Yang Sah	123 454 942 600,00	115 769 337 017,00
<b>2. BELANJA</b>	<b>1 113 594 188 769,46</b>	<b>984 471 799 541,00</b>
a. Belanja Operasi	710 948 529 334,00	644 716 662 243,00
b. Belanja Modal	264 364 074 945,00	204 563 138 008,00
c. Belanja Tak Terduga	2 350 000 000,46	341 374 000,00
<b>3. TRANSFER</b>	<b>135 931 584 490,00</b>	<b>134 850 625 290,00</b>
<b>4. PEMBIAYAAN</b>	<b>34 727 925 199,46</b>	<b>35 388 227 760,46</b>
a. Penerimaan Daerah	30 727 925 199,46	31 388 227 760,46
b. Pengeluaran Daerah	4 000 000 000,00	4 000 000 000,00

Sumber/Source: Badan Pengelolaan Keuangan dan Aset Daerah Kabupaten Labuhanbatu Utara  
*Financial & Asset's Executive of Labuhanbatu Utara Regency*

**Tabel 9.2 Realisasi Pendapatan Pajak Daerah 2017**  
*Table Realization Receipts from Region Tax 2017*

Jenis Pajak <i>Type of Tax</i>	Target <i>Target</i> ( Rp )	Realisasi <i>Realization</i> ( Rp )
(1)	(2)	(3)
Pajak Hotel	45 000 000	48 530 000
Pajak Restoran	950 000 000	1 096 252 718
Pajak Hiburan <i>Entertainment Tax</i>	40 000 000	33 020 000
Pajak Reklame <i>Advertisement Tax</i>	280 000 000	313 575 600
Pajak Penerangan Jalan	11 195 300 000	11 000 341 824
Pajak Pengambilan & Pengolahan Bahan Galian Gol. C	800 000 000	853 335 065
Pajak Air Bawah Tanah	280 000 000	302 551 979
Pajak Sarang Burung Walet		
Bea Perolehan Hak Atas Tanah dan Bangunan	4 800 000 000	5 088 499 340
Pajak Bumi dan Bangunan Perdesaan dan Perkotaan	5 800 000 000	5 842 557 621
<b>2 0 1 7</b>	<b>24 190 300 000</b>	<b>24 578 664 147</b>
<b>2 0 1 6</b>	<b>16 385 000 000</b>	<b>16 855 203 968</b>

Sumber/ *Source*: Badan Pengelolaan Keuangan dan Aset Daerah Kabupaten  
 Labuhanbatu Utara  
*Financial & Asset's Executive of Labuhanbatu Utara Regency*

**Tabel 9.3 Penetapan Dan Realisasi Penerimaan PBB Tiap Kecamatan 2017**  
*Table Determination and Realization of PBB's Receipt by District 2017*

Kecamatan <i>District</i>	Penetapan <i>Determination</i>	Realisasi* <i>Realization</i>
(1)	(2)	(3)
010 NA IX – X	1 026 531 265,00	889 698 833,00
020 Marbau	519 719 717,00	524 552 975,00
030 Aek Kuo	364 397 082,00	441 787 510,00
040 Aek Natas	421 764 150,00	465 163 259,00
050 Kualuh Selatan	976 544 315,00	1 021 993 238,00
060 Kualuh Hilir	496 561 993,00	412 580 028,00
070 Kualuh Hulu	1 816 669 306,00	1 569 768 599,00
080 Kualuh Leidong	598 766 869,00	517 013 180,00
<b>2 0 1 7</b>	<b>6 220 954 697,00</b>	<b>5 842 557 622,00</b>
<b>2 0 1 6</b>	<b>5 537 756 275,00</b>	<b>4 996 246 512,00</b>

Sumber/ Source: Badan Pengelolaan Pendapatan Daerah Kabupaten Labuhanbatu Utara  
*Regional Revenue Management Agency of Labuhanbatu Utara Regency*

Catatan : \*) Realisasi termasuk denda PBB

# 10 PENGELUARAN & KONSUMSI PENDUDUK

*Expenditure and Consumption*

Makanan

61,34%



38,66%

Bukan Makanan







# 10

## PENGELUARAN DAN KONSUMSI PENDUDUK

### *Expenditure and Consumption*

Pada tahun 2017, pengeluaran rata-rata perkapita sebulan di Kabupaten Labuhanbatu Utara sebesar 767.434 rupiah, yang terdiri dari 470.746 rupiah untuk pengeluaran makanan (61,34%) dan 296.688 rupiah untuk pengeluaran bukan makanan (38,66%).

*On the year of 2017, average of expenditure pr capita by month in Labuhanbatu Utara Regency was 767.434 rupiahs, consist of 470.746 rupiahs for food expenditure (61,34%) and 296.688 rupiahs for non-food expenditure (38,66%).*

Penduduk dengan pengeluaran lebih dari 500.000-749.999 rupiah sebulan merupakan yang terbanyak (27,85%), diikuti penduduk dengan pengeluaran 750.000 - 999.999 rupiah (25,18%) dan penduduk dengan pengeluaran 300.000 - 499.999 rupiah (17,15%)

*Population with 500.000 - 749.999 rupiahs expenditures was the most population (27,85%), followed by population with 750.000 – 999.000 rupiahs expenditures (25,18%) and population with 300.000 – 499.000 rupiahs expenditures (17,15%).*

**Tabel 10.1 Pengeluaran Rata-rata per Kapita Sebulan Menurut Jenis Konsumsi di Kabupaten Labuhanbatu Utara 2017**  
*Average of Expenditure per Capita by Type of Consumption in Labuhanbatu Utara Regency 2017*

Jenis Konsumsi <i>Type of Consumption</i>	Pengeluaran/Kapita /Bulan (Rp)	Persentase (%)
(1)	(2)	(3)
Makanan	470.746	61,34
Bukan Makanan	296.688	38,66
<b>2 0 1 7</b>	<b>767.434</b>	<b>100,00</b>
<b>2 0 1 6</b>	<b>776 569</b>	<b>100,00</b>

Sumber/ Source: BPS Kabupaten Labuhanbatu Utara  
 BPS – Statistics of Labuhanbatu Utara Regency

**Tabel 10.2 Persentase Penduduk Menurut Golongan Pengeluaran per Kapita Sebulan di Kabupaten Labuhanbatu Utara 2017**  
*Percentage of Population by Group of Expenditure per Capita in Labuhanbatu Utara Regency 2017*

Golongan Pengeluaran/Kapita/Bulan <i>Group of Expenditure</i>	Persentase Penduduk (%)
(1)	(2)
< 200 000	0,02
200 000 – 299 999	0,96
300 000 – 499 999	17,15
500 000 – 749 999	27,85
750 000 – 999 999	25,18
1 000 000 – 1 249 999	12,09
1 250 000 – 1 499 999	5,82
>1 500 000	10,93
<b>Jumlah</b>	<b>100,00</b>

Sumber/ Source: BPS Kabupaten Labuhanbatu Utara  
*BPS – Statistics of Labuhanbatu Utara Regency*

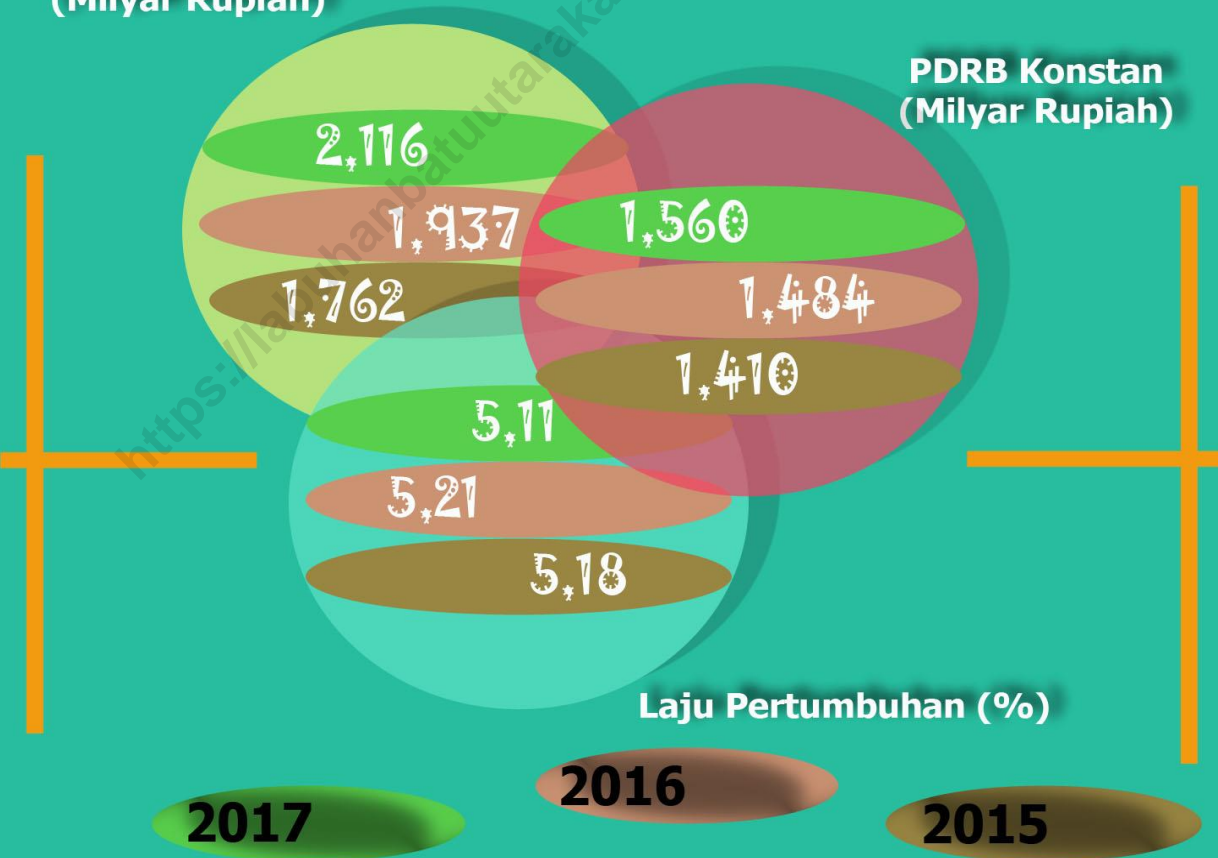


# 11 PRODUK DOMESTIK REGIONAL BRUTO

## *Gross Domestic Regional Product*

**PDRB Berlaku  
(Milyar Rupiah)**

**PDRB Konstan  
(Milyar Rupiah)**





# 11

## **PRODUK DOMESTIK REGIONAL BRUTO GROSS DOMESTIC REGIONAL PRODUCT**

### **PENJELASAN TEKNIS**

1. Penghitungan statistik neraca nasional mengikuti buku petunjuk yang diterbitkan oleh Perserikatan Bangsa Bangsa (PBB) dikenal sebagai Sistem Neraca Nasional (SNN). SNN adalah rekomendasi internasional tentang bagaimana menyusun ukuran aktivitas ekonomi yang sesuai dengan standar neraca baku yang didasarkan pada prinsip-prinsip ekonomi. Rekomendasi yang dimaksud dinyatakan dalam sekumpulan konsep, definisi, klasifikasi, dan aturan neraca yang disepakati secara internasional dalam mengukur indikator tertentu seperti Produk Domestik Bruto (PDB). Salah satu bentuk adaptasi pencatatan statistik nasional adalah melakukan perubahan tahun dasar PDB Indonesia dari tahun 2000 ke 2010. Perubahan tahun dasar PDB

### **TECHNICAL NOTES**

1. *The method used to estimate national accounts statistics is based on the standard guidelines formed by United Nation known as System of National Accounts (SNA). SNA is the internationally agreed standard set of recommendations on how to compile measures of economic activity in accordance with strict accounting conventions based on economic principles. The recommendations are expressed in term of a set of concepts, definitions, classifications and accounting rules that comprise the internationally agreed standard for measuring indicators such as Gross Domestic Product (GDP). One of the improvement in the national statistical system is to rebase GDP form base year 2000 to 2010 in*



dilakukan seiring dengan mengadopsi rekomendasi PBB yang tertuang dalam Sistem Neraca Nasional 2008 (SNA 2008).

2. Produk Domestik Bruto pada tingkat nasional serta Produk Domestik Regional Bruto (PDRB) pada tingkat regional (provinsi) menggambarkan kemampuan suatu wilayah untuk menciptakan nilai tambah pada suatu waktu tertentu. Untuk menyusun PDB maupun PDRB digunakan 2 pendekatan, yaitu lapangan usaha dan pengeluaran. Keduanya menyajikan komposisi data nilai tambah dirinci menurut sumber kegiatan ekonomi (lapangan usaha) dan menurut komponen penggunaannya. PDB maupun PDRB dari sisi lapangan usaha merupakan penjumlahan seluruh komponen nilai tambah bruto yang mampu diciptakan oleh sektor-sektor ekonomi atas berbagai aktivitas produksinya. Sedangkan dari sisi pengeluaran menjelaskan tentang penggunaan dari nilai tambah tersebut.
3. PDB menurut lapangan usaha mengalami perubahan klasifikasi dari

*order to capture current economic condition. It is in line with the United Nations (UN) recommendation on 2008 SNA.*

2. *The basic measure of the value added arising from economic activity is known as Gross Domestic Product at the national level and Gross Regional Domestic Product (GRDP) at the regional level (provinces/regencies/municipalities). To compile these statistics, two approaches have been used, i.e. "production approach" and "expenditure approach". The first approach is to measure value added produced by various kinds of economic activities, while the second approach is to measure final uses of the country's output. In other words, GDP/GRDP is the sum of total value added produced by all economic industries (activities) and the way of using it.*

- 9 lapangan usaha menjadi 17 lapangan usaha. PDB menurut lapangan usaha dirinci menurut total nilai tambah dari seluruh sektor ekonomi yang mencakup lapangan usaha Pertanian, Kehutanan, dan Perikanan; Pertambangan dan Penggalian; Industri Pengolahan; Pengadaan Listrik dan Gas; Pengadaan Air, Pengelolaan Sampah, Limbah dan Daur Ulang; Konstruksi; Perdagangan Besar dan Eceran, Reparasi Mobil dan Sepeda Motor; Transportasi dan Pergudangan; Penyediaan Akomodasi dan Makan Minum; Informasi dan Komunikasi; Jasa Keuangan dan Asuransi; Real Estat; Jasa Perusahaan; Administrasi Pemerintahan, Pertahanan dan Jaminan Sosial Wajib; Jasa Pendidikan; Jasa Kesehatan dan Kegiatan Sosial; dan Jasa lainnya.
3. *GDP by industry classification changes from 9 sectors to 17 industries. GDP by industry is classified by types of economic activities such as Agriculture, Forestry and Fishing; Mining and Quarrying; Manufacturing; Electricity and Gas; Water supply, Sewerage, Waste Management and Remediation Activities; Construction; Wholesale and Retail Trade; Repair of Motor Vehicles and Motorcycles; Transportation and Storage; Accommodation and Food Service Activities; Information and Communication; Financial and Insurance Activities; Real Estate Activities; Business Activities; Public Administration; Defence and Compulsory Social Security; Education; Human Health and Social Work Activities; and Other Services Activities.*
4. PDB menurut pengeluaran mengalami perubahan klasifikasi dimana pengeluaran konsumsi Lembaga Non Profit yang Melayani Rumah Tangga (LNPR) yang sebelumnya termasuk bagian dari pengeluaran konsumsi rumah tangga
4. *GDP by expenditure classification changes where consumption expenditure Non-profit Institutions Serving Households (NPISH) previously included as part of household consumption expenditure is taken out into*

menjadi komponen terpisah. Sehingga klasifikasi PDB menurut pengeluaran dirinci menjadi 7 komponen yaitu komponen pengeluaran konsumsi rumah tangga, pengeluaran konsumsi LNPR, pengeluaran konsumsi pemerintah, pembentukan modal tetap bruto, perubahan inventori, ekspor barang dan jasa, dan impor barang dan jasa.

5. Pengeluaran konsumsi rumah tangga mencakup berbagai pengeluaran konsumsi akhir rumah tangga atas barang dan jasa untuk memenuhi kebutuhan individu ataupun kelompok secara langsung. Pengeluaran rumah tangga di sini mencakup makanan dan minuman selain restoran; pakaian, alas kaki dan jasa perawatannya; perumahan dan perlengkapan rumah tangga; kesehatan dan pendidikan; transportasi dan komunikasi; restoran dan hotel serta lainnya.
6. Produk Domestik Bruto maupun agregat turunannya disajikan dalam 2 (dua) versi penilaian, yaitu atas dasar “harga berlaku” dan atas dasar “harga konstan”. Disebut sebagai

*separate component. So that, GDP by type of expenditures is classified into: household consumption expenditure, NPISH consumption expenditure, government consumption expenditure, gross fixed capital formation, changes in inventories, exports of goods and services, and imports of goods and services.*

5. *Household consumption expenditures consist of expenditures incurred by households, which are used for both individual or collective needs. Household consumptions are classified into food and beverages other than restaurants; clothing, footwear, and related maintenance services; housing and household equipment; health and education; transport and communication; restaurants and hotels; and others.*
6. *GDP and its aggregations are presented in two forms: at current market prices and at constant base year market prices. In presenting current market prices,*

harga berlaku karena seluruh agregat dinilai dengan menggunakan harga pada tahun berjalan, sedangkan harga konstan penilaiannya didasarkan kepada harga satu tahun dasar tertentu, dalam publikasi ini digunakan harga tahun 2010.

*all aggregates are valued at current market prices, while base year constant market prices are shown by valuing all aggregates at fixed base year prices. Year of 2010 is used as the base year in this publication.*

7. Laju pertumbuhan Produk Domestik Bruto diperoleh dari perhitungan PDB atas dasar harga konstan. Diperoleh dengan cara mengurangi nilai PDB pada tahun ke-n terhadap nilai pada tahun ke n-1 (tahun sebelumnya), dibagi dengan nilai pada tahun ke n-1, dikalikan dengan 100 persen. Laju pertumbuhan menunjukkan perkembangan agregat pendapatan dari satu waktu tertentu terhadap waktu sebelumnya.

*7. Growth rate of Gross Domestic Product is derived from GDP at constant market prices. It is obtained by subtracting the value of GDP year n with the value of GDP year n-1, divided by the value of GDP year n-1 then multiplied by 100 percent. The growth rate of GDP explains the income growth during the given period.*

## ULASAN

### *Description*

Produk Domestik Regional Bruto (PDRB) Kabupaten Labuhanbatu Utara Atas Dasar Harga Berlaku (ADHB) pada tahun 2017 sebesar 21.161.682,73 milyar rupiah. Kategori Pertanian, Kehutanan dan Perikanan merupakan kontributor utama dengan peranan mencapai 34,87 persen. Selanjutnya diikuti oleh kategori Industri Pengolahan sebesar 29,53 persen serta kategori Perdagangan Besar dan Eceran; Reparasi Mobil dan Sepeda Motor sebesar 16,67 persen. Sementara kategori-kategori lainnya hanya memberikan total kontribusi sebesar 18,93 persen terhadap perekonomian di Kabupaten Labuhanbatu Utara.

Untuk melihat produktivitas ekonomi (dengan mengabaikan inflasi) maka digunakan PDRB Atas Harga Konstan (ADHK). Berdasarkan harga konstan, PDRB Kabupaten Labuhanbatu Utara pada tahun 2017 sebesar 15.602.046,16 milyar rupiah.

*Gross Regional Product (GRDP) of Labuhanbatu Utara Regency at current market price at 2017 was 21.161.682,73 billion rupiahs. Agriculture, Forestry and Fishing category was prime contributor with 34,87 percents contribute. Then followed by manufacturing Industry category as much as 29,53 percents, then Wholesale and Retail Trade: Repair of Motor vehicles dan Motor Cycle category as much as 16,67 percents. And the rest of the categorys contribute 18,93 percents for Labuhanbatu Regency's economic.*

*It used GRDP at constant market price to show the economic productivity (with ignored inflation). Based of the constant market price, GRDP Labuhanbatu Utara Regency 2017 as much as 15.602.046,16 billion rupiahs.*

**Tabel 11.1 Produk Domestik Regional Bruto (PDRB) Atas Dasar Harga Berlaku Menurut Lapangan Usaha di Kabupaten Labuhanbatu Utara**  
*Gross Regional Domestic Product (GRD) at Current Market Prices by Industrial Origin in Labuhanbatu Utara Regency 2015-2017*  
 (Milyar/ Billion Rupiah)

	Lapangan Usaha Industry	2015	2016*	2017**
	(1)	(2)	(3)	(4)
A	Pertanian, Kehutanan, dan Perikanan	6 291 137,29	6 849 258,71	7 379 657,62
B	Pertambangan dan Penggalian	132 613,72	146 742,71	154 719,87
C	Industri Pengolahan	5 094 808,92	5 605 196,08	6 249 047,47
D	Pengadaan Listrik dan Gas	13 349,13	14 014,91	15 788,46
E	Pengadaan Air, Pengelolaan Sampah, Limbah dan Daur Ulang	3 341,65	3 695,48	4 095,63
F	Konstruksi	1 302 859,35	1 405 057,11	1 540 618,68
G	Perdagangan Besar dan Eceran; Reparasi Mobil dan Sepeda Motor	2 844 457,79	3 228 028,69	3 526 929,42
H	Transportasi dan Pergudangan	232 094,92	252 816,34	273 903,47
I	Penyediaan Akomodasi dan Makan Minum	187 563,60	205 304,55	227 455,51
J	Informasi dan Komunikasi	69 032,05	73 798,98	80 896,06
K	Jasa Keuangan dan Asuransi	165 705,08	175 924,28	182 049,56
L	Real Estat	583 079,39	653 537,79	772 508,43
M,N	Jasa Perusahaan	32 743,52	35 812,97	39 471,82
O	Administrasi Pemerintahan, Pertahanan dan Jaminan Sosial Wajib	454 048,57	484 641,09	508 230,07
P	Jasa Pendidikan	115 576,27	128 411,97	135 261,31
Q	Jasa Kesehatan dan Kegiatan Sosial	74 169,49	85 482,60	91 839,13
R,S,T,U	Jasa lainnya	23 598,81	26 510,42	29 210,20
<b>Produk Domestik Regional Bruto</b>		<b>17 620 179,53</b>	<b>19 374 234,69</b>	<b>21 161 682,73</b>

Sumber / Source : BPS Kabupaten Labuhanbatu Utara

BPS - Statistics of Labuhanbatu Utara Regency

Keterangan/Note: \*) = Angka Sementara / Preliminary Figures

Keterangan/Note: \*\*) = Angka Sangat Sementara /Very Preliminary Figures

**Tabel 11.2 Produk Domestik Regional Bruto (PDRB) Atas Dasar Harga Konstan 2010 Menurut Lapangan Usaha di Kabupaten Labuhanbatu Utara**  
*Gross Regional Domestic Product (GRDP) at 2010 Constant Market Prices by Industrial Origin in Labuhanbatu Utara Regency 2015-2017*  
 (Milyar/ Billion Rupiah)

Lapangan Usaha <i>Industry</i>		2015	2016*	2017**
(1)	(2)	(3)	(4)	
A	Pertanian, Kehutanan, dan Perikanan	5 686 860,63	5 952 052,16	6 211 985,63
B	Pertambangan dan Penggalian	101 291,77	106 372,38	113 181,74
C	Industri Pengolahan	3 809 037,67	3 992 550,34	4 161 224,33
D	Pengadaan Listrik dan Gas	12 855,19	13 159,73	13 800,57
E	Pengadaan Air, Pengelolaan Sampah, Limbah dan Daur Ulang	2 510,40	2 633,73	2 725,25
F	Konstruksi	928 099,90	984 392,47	1 054 738,75
G	Perdagangan Besar dan Eceran; Reparasi Mobil dan Sepeda Motor	2 138 214,23	2 288 323,67	2 457 144,11
H	Transportasi dan Pergudangan	162 038,38	170 285,26	183 073,45
I	Penyediaan Akomodasi dan Makan Minum	142 724,56	153 857,69	165 815,95
J	Informasi dan Komunikasi	65 528,52	72 711,80	77 975,81
K	Jasa Keuangan dan Asuransi	129 946,39	133 335,77	133 934,18
L	Real Estat	418 140,04	446 672,02	476 441,85
M,N	Jasa Perusahaan	23 884,70	24 633,87	26 213,67
O	Administrasi Pemerintahan, Pertahanan dan Jaminan Sosial Wajib	317 572,89	324 500,18	335 527,32
P	Jasa Pendidikan	93 552,64	99 300,11	103 699,81
Q	Jasa Kesehatan dan Kegiatan Sosial	57 180,37	61 571,71	65 781,79
R,S,T,U	Jasa lainnya	16 930,90	17 641,56	18 781,94
<b>Produk Domestik Regional Bruto</b>		<b>14 109 369,19</b>	<b>14 843 994,45</b>	<b>15 602 046,16</b>

Sumber / Source : BPS Kabupaten Labuhanbatu Utara

*BPS - Statistics of Labuhanbatu Utara Regency*

Keterangan/Note: \*) = Angka Sementara / Preliminary Figures

Keterangan/Note: \*\*) = Angka Sangat Sementara /Very Preliminary Figures

**Tabel 11.3 Distribusi Produk Domestik Regional Bruto (PDRB) Atas Dasar Harga Berlaku Menurut Lapangan Usaha di Kabupaten Labuhanbatu Utara**  
*Gross Regional Domestic Product (GRDP) Distribution At Current Market Prices by Industrial Origin in Labuhanbatu Regency 2015-2017 (%)*

	Lapangan Usaha <i>Industry</i>	2015	2016*	2017**
	(1)	(2)	(3)	(4)
A	Pertanian, Kehutanan, dan Perikanan	35,70	35,35	34,87
B	Pertambangan dan Penggalian	0,75	0,76	0,73
C	Industri Pengolahan	28,91	28,93	29,53
D	Pengadaan Listrik dan Gas	0,08	0,07	0,07
E	Pengadaan Air, Pengelolaan Sampah, Limbah dan Daur Ulang	0,02	0,02	0,02
F	Konstruksi	7,39	7,25	7,28
G	Perdagangan Besar dan Eceran; Reparasi Mobil dan Sepeda Motor	16,14	16,66	16,67
H	Transportasi dan Pergudangan	1,32	1,30	1,29
I	Penyediaan Akomodasi dan Makan Minum	1,06	1,06	1,07
J	Informasi dan Komunikasi	0,39	0,38	0,38
K	Jasa Keuangan dan Asuransi	0,94	0,91	0,86
L	Real Estat	3,31	3,37	3,41
M,N	Jasa Perusahaan	0,19	0,18	0,19
O	Administrasi Pemerintahan, Pertahanan dan Jaminan Sosial Wajib	2,58	2,50	2,40
P	Jasa Pendidikan	0,66	0,66	0,64
Q	Jasa Kesehatan dan Kegiatan Sosial	0,42	0,44	0,43
R,S,T,U	Jasa lainnya	0,13	0,14	0,14
<b>Produk Domestik Regional Bruto</b>		<b>100,00</b>	<b>100,00</b>	<b>100,00</b>

Sumber / Source : BPS Kabupaten Labuhanbatu Utara

*BPS - Statistics of Labuhanbatu Utara Regency*

Keterangan/Note: \*) = Angka Sementara / Preliminary Figures

Keterangan/Note: \*\*) = Angka Sangat Sementara /Very Preliminary Figures



**Tabel 11.4 Laju Pertumbuhan Produk Domestik Regional Bruto Kabupaten Labuhanbatu Utara Atas Dasar Harga Konstan 2010 Menurut Lapangan Usaha (persen),**  
*The Growth Rate of Labuhanbatu Utara Gross Regional Domestic Product at the 2010 Constant Price According to Business Field (percent), 2015–2017*

		(%)		
	Lapangan Usaha <i>Industry</i>	2015	2016*	2017**
	(1)	(2)	(3)	(4)
A	Pertanian, Kehutanan, dan Perikanan	4,95	4,66	4,37
B	Pertambangan dan Penggalian	6,23	5,02	6,40
C	Industri Pengolahan	4,38	4,82	4,22
D	Pengadaan Listrik dan Gas	7,44	2,37	4,87
E	Pengadaan Air, Pengelolaan Sampah, Limbah dan Daur Ulang	3,76	4,91	3,47
F	Konstruksi	7,68	6,07	7,15
G	Perdagangan Besar dan Eceran; Reparasi Mobil dan Sepeda Motor	5,44	7,02	7,38
H	Transportasi dan Pergudangan	6,93	5,09	7,51
I	Penyediaan Akomodasi dan Makan Minum	6,24	7,80	7,77
J	Informasi dan Komunikasi	6,70	6,10	7,24
K	Jasa Keuangan dan Asuransi	3,93	2,61	0,45
L	Real Estat	6,91	6,82	6,66
M,N	Jasa Perusahaan	5,30	3,14	6,41
O	Administrasi Pemerintahan, Pertahanan dan Jaminan Sosial Wajib	5,76	2,18	3,40
P	Jasa Pendidikan	5,56	6,14	4,43
Q	Jasa Kesehatan dan Kegiatan Sosial	7,36	7,68	6,84
R,S,T,U	Jasa lainnya	5,97	4,20	6,46
<b>Produk Domestik Regional Bruto</b>		<b>5,18</b>	<b>5,21</b>	<b>5,11</b>

Sumber / Source : BPS Kabupaten Labuhanbatu Utara

*BPS - Statistics of Labuhanbatu Utara Regency*

Keterangan/Note: \*) = Angka Sementara / Preliminary Figures

Keterangan/Note: \*\*) = Angka Sangat Sementara / Very Preliminary Figures

**Tabel 11.5 Indeks Perkembangan Produk Domestik Regional Bruto Kabupaten Labuhanbatu Utara Atas Dasar Harga Berlaku Menurut Lapangan Usaha (2010 = 100),**  
*Development Index of Gross Regional Domestic Product of North Labuhanbatu Regency at Current Prices by Business Fields (2010 = 100), 2015–2017*

		(%)		
	Lapangan Usaha Industry	2015	2016*	2017**
	(1)	(2)	(3)	(4)
A	Pertanian, Kehutanan, dan Perikanan	149,47	162,73	175,33
B	Pertambangan dan Penggalian	182,23	201,65	212,61
C	Industri Pengolahan	169,56	186,55	207,98
D	Pengadaan Listrik dan Gas	147,31	154,66	174,23
E	Pengadaan Air, Pengelolaan Sampah, Limbah dan Daur Ulang	152,73	168,90	187,19
F	Konstruksi	216,60	233,59	256,13
G	Perdagangan Besar dan Eceran; Reparasi Mobil dan Sepeda Motor	175,85	199,56	218,04
H	Transportasi dan Pergudangan	199,36	217,16	235,27
I	Penyediaan Akomodasi dan Makan Minum	174,98	191,53	212,19
J	Informasi dan Komunikasi	137,16	146,63	160,73
K	Jasa Keuangan dan Asuransi	166,80	177,09	183,25
L	Real Estat	200,04	224,22	247,88
M,N	Jasa Perusahaan	176,76	193,33	213,08
O	Administrasi Pemerintahan, Pertahanan dan Jaminan Sosial Wajib	184,76	197,21	206,81
P	Jasa Pendidikan	158,48	176,08	185,47
Q	Jasa Kesehatan dan Kegiatan Sosial	198,20	228,43	245,42
R,S,T,U	Jasa lainnya	204,34	229,55	252,92
<b>Produk Domestik Regional Bruto</b>		<b>166,74</b>	<b>183,34</b>	<b>200,25</b>

Sumber / Source : BPS Kabupaten Labuhanbatu Utara

*BPS - Statistics of Labuhanbatu Utara Regency*

Keterangan/Note: \*) = Angka Sementara / Preliminary Figures

Keterangan/Note: \*\*) = Angka Sangat Sementara /Very Preliminary Figures

**Tabel 11.6 Indeks Implisit Produk Domestik Regional Bruto Kabupaten Labuhanbatu Utara Menurut Lapangan Usaha (2010 = 100),**  
*Implicit Index of Gross Regional Domestic Product of Labuhanbatu Utara Regency According to Business Fields (2010 = 100), 2015–2017*

		(%)		
	Lapangan Usaha <i>Industry</i>	2015	2016*	2017**
	(1)	(2)	(3)	(4)
A	Pertanian, Kehutanan, dan Perikanan	110,63	115,07	118,80
B	Pertambangan dan Penggalian	130,92	137,95	136,70
C	Industri Pengolahan	133,76	140,39	150,17
D	Pengadaan Listrik dan Gas	103,84	106,50	114,40
E	Pengadaan Air, Pengelolaan Sampah, Limbah dan Daur Ulang	133,11	140,31	150,28
F	Konstruksi	140,38	142,73	146,07
G	Perdagangan Besar dan Eceran; Reparasi Mobil dan Sepeda Motor	133,03	141,07	143,54
H	Transportasi dan Pergudangan	143,23	148,47	149,61
I	Penyediaan Akomodasi dan Makan Minum	131,42	133,44	137,17
J	Informasi dan Komunikasi	100,73	101,50	103,75
K	Jasa Keuangan dan Asuransi	127,52	131,94	135,92
L	Real Estat	139,45	146,31	151,65
M,N	Jasa Perusahaan	137,09	145,38	150,58
O	Administrasi Pemerintahan, Pertahanan dan Jaminan Sosial Wajib	142,97	149,35	151,47
P	Jasa Pendidikan	123,54	129,32	130,44
Q	Jasa Kesehatan dan Kegiatan Sosial	129,71	138,83	139,61
R,S,T,U	Jasa lainnya	139,38	150,27	155,52
<b>Produk Domestik Regional Bruto</b>		<b>124,88</b>	<b>130,52</b>	<b>135,63</b>

Sumber / Source : BPS Kabupaten Labuhanbatu Utara

*BPS - Statistics of Labuhanbatu Utara Regency*

Keterangan/Note: \*) = Angka Sementara / Preliminary Figures

Keterangan/Note: \*\*) = Angka Sangat Sementara / Very Preliminary Figures

**Tabel 11.7 Laju Pertumbuhan Indeks Implisit Produk Domestik Regional Bruto Kabupaten Labuhanbatu Utara Menurut Lapangan Usaha (persen)**  
*Growth Rate of Per Capita Gross Regional Domestic Product (GRDP) at Constant and Current Market Prices in Labuhanbatu Regency 2015-2017 (%)*

	Lapangan Usaha <i>Industry</i>	2015	2016*	2017**
	(1)	(2)	(3)	(4)
A	Pertanian, Kehutanan, dan Perikanan	-3,50	4,02	3,24
B	Pertambangan dan Penggalian	8,17	5,37	-0,91
C	Industri Pengolahan	7,73	4,96	6,97
D	Pengadaan Listrik dan Gas	-3,05	2,56	7,42
E	Pengadaan Air, Pengelolaan Sampah, Limbah dan Daur Ulang	6,51	5,41	7,11
F	Konstruksi	4,94	1,68	2,34
G	Perdagangan Besar dan Eceran; Reparasi Mobil dan Sepeda Motor	7,48	6,04	1,75
H	Transportasi dan Pergudangan	5,40	3,65	0,77
I	Penyediaan Akomodasi dan Makan Minum	5,07	1,54	2,80
J	Informasi dan Komunikasi	0,69	0,75	2,22
K	Jasa Keuangan dan Asuransi	4,52	3,47	3,02
L	Real Estat	7,66	4,92	3,65
M,N	Jasa Perusahaan	6,36	6,05	3,57
O	Administrasi Pemerintahan, Pertahanan dan Jaminan Sosial Wajib	5,99	4,46	1,42
P	Jasa Pendidikan	1,68	4,68	0,86
Q	Jasa Kesehatan dan Kegiatan Sosial	6,52	7,03	0,56
R,S,T,U	Jasa lainnya	5,10	7,81	3,49
	<b>Produk Domestik Regional Bruto</b>	<b>3,01</b>	<b>4,51</b>	<b>3,92</b>

Sumber / Source : BPS Kabupaten Labuhanbatu Utara

*BPS - Statistics of Labuhanbatu Utara Regency*

Keterangan/Note: \*) = Angka Sementara / Preliminary Figures

Keterangan/Note: \*\*) = Angka Sangat Sementara /Very Preliminary Figures



# 12 KEMISKINAN

## Poverty

PENDUDUK MISKIN  
(RIBU JIWA)

40.24

11.28

% PENDUDUK MISKIN

GARIS KEMISKINAN

378.024



# 12

## KEMISKINAN

### *Poverty*

#### ULASAN

Pada tahun 2017, di Kabupaten Labuhanbatu Utara terdapat 9.646 keluarga pra-sejahtera, dimana yang terbanyak terdapat di Kecamatan Kualuh Hulu yaitu sebanyak 2.155 keluarga, sedangkan yang paling sedikit terdapat di Kecamatan Aek Kuo yaitu sebanyak 142 rumah tangga.

Sementara itu terdapat 19.569 keluarga sejahtera I, 21.114 keluarga sejahtera II, 22.019 keluarga sejahtera III, 8.141 keluarga sejahtera III plus.

#### *Description*

*On the year of 2017, there was 9.646 non-adequate family, where most of them as much as 2.155 family located in Kualuh Hulu District, while the smallest as much as 142 family located in Aek Kuo District.*

*While there was 19.569 first-adequate family, 21.114 second-adequate family, 22.019 third-adequate family, and 8.141 third plus-adequate family.*



**Tabel 12.1 Banyaknya Keluarga Menurut Kecamatan dan Klasifikasi Keluarga di Kabupaten Labuhanbatu Utara 2017**  
*Number of Family by District and Prosperity Level in Labuhanbatu Utara Regency 2017*

Kecamatan <i>District</i>	Pra-S	Keluarga Sejahtera				Jumlah <i>Total</i>
		I	II	III	III +	
(1)	(2)	(3)	(4)	(5)	(6)	(7)
010 NA IX-X	818	3 475	4 372	2 577	909	12 151
020 Marbau	1 029	1 675	4 489	2 538	564	10 295
030 Aek Kuo	142	2 937	2 204	335	207	5 825
040 Aek Natas	1 160	2 701	1 826	3 769	1 116	10 572
050 Kualuh Selatan	889	1 096	284	4 934	1 402	8 605
060 Kualuh Hilir	1 599	2 185	2 167	1 683	400	8 034
070 Kualuh Hulu	2 155	1 656	4 279	4 615	3 007	15 712
080 Kualuh Leidong	1 854	3 844	1 493	1 568	536	9 295
<b>2017</b>	<b>9 646</b>	<b>19 569</b>	<b>21 114</b>	<b>22 019</b>	<b>8 141</b>	<b>80 489</b>
<b>2016</b>	<b>9 501</b>	<b>19 424</b>	<b>26 970</b>	<b>21 875</b>	<b>7 997</b>	<b>76 266</b>

Sumber/ *Source* : Dinas Pengendalian Penduduk dan Keluarga Berencana Kabupaten Labuhanbatu Utara  
*Population Control Offices and Family Planning Agency of North Labuhanbatu Utara Regency*

**Tabel 12.2 Jumlah Rumah Tangga Sasaran di Kabupaten Labuhanbatu Utara 2011**  
*Table Number of Target Family in Labuhanbatu Utara Regency 2011*

Kecamatan <i>District</i>	Jumlah RTS	Persentase (%)
(1)	(2)	(3)
010 NA IX-X	3 064	11,57
020 Marbau	2 805	10,59
030 Aek Kuo	2 010	7,59
040 Aek Natas	2 481	9,37
050 Kualuh Selatan	6 025	22,75
060 Kualuh Hilir	4 139	15,63
070 Kualuh Hulu	3 193	12,06
080 Kualuh Leidong	2 764	10,44
<b>Jumlah / Total</b>	<b>26 481</b>	<b>100,00</b>

Sumber / Source : BPS Kabupaten Labuhanbatu Utara  
*BPS - Statistics of Labuhanbatu Utara Regency*  
 ( Hasil Pendataan PPLS 2011 )

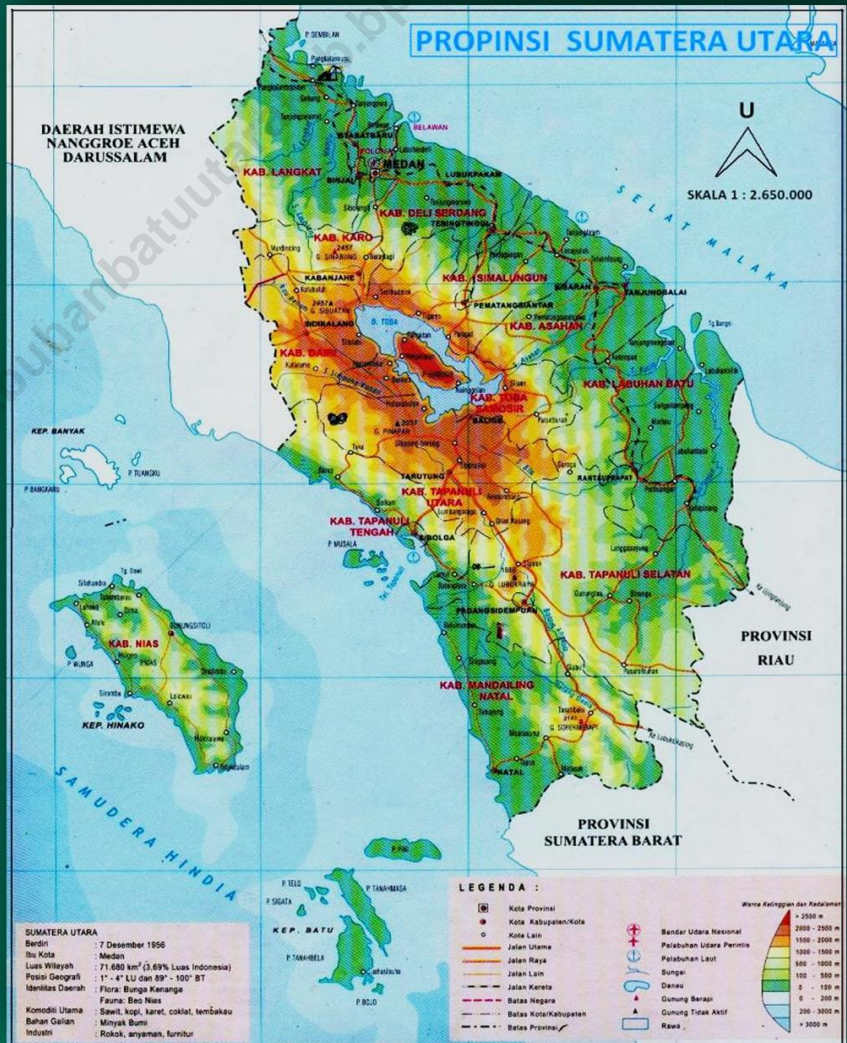
**Tabel 12.3** **Garis Kemiskinan dan Penduduk Miskin di Kabupaten Labuhanbatu Utara 2013-2017**  
*Poverty Line and Poor Population in Labuhanbatu Utara Regency 2013 – 2017*

Tahun Years	Garis Kemiskinan (Rp/Kap/Bulan)	Penduduk Miskin	
		Jumlah (000 jiwa)	Persentase
(1)	(2)	(3)	(4)
<b>2013</b>	316 418	39,10	11,34
<b>2014</b>	321 487	37,30	10,71
<b>2015</b>	332 815	39,59	11,31
<b>2016</b>	361 017	38,81	10,97
<b>2017</b>	378.024	40,24	11,28

Sumber / Source : BPS Kabupaten Labuhanbatu Utara  
*BPS - Statistics of Labuhanbatu Utara Regency*

# 13 PERBANDINGAN KABUPATEN/ KOTA

## Regency/ Municipality Comparison





# 13

## PERBANDINGAN ANTAR KABUPATEN/KOTA *Regency/Municipality Comparison*

### ULASAN *DESCRIPTION*

Berdasarkan hasil Sensus Penduduk Tahun 2010, jumlah penduduk Sumatera Utara Tahun 2017 sebanyak 14.262.147 jiwa. Kota Medan adalah kota dengan penduduk terbanyak yaitu 2.247.425 jiwa, sedangkan yang paling sedikit terdapat di Kabupaten Pakpak Barat yaitu sebanyak 47.183 jiwa.

*According to the result of Sensus Penduduk 2010, number of Sumatera Utara Province's population in 2017 was 14.262.147 peoples. Medan was the biggest population Municipality with 2.247.425 peoples, while the smallest population located in Pakpak Barat Regency as much as 47.183 peoples.*

Perbandingan antar kabupaten/kota di Sumatera Utara selanjutnya dapat dilihat pada Tabel 13.1 sampai dengan Tabel 13.12.

*Regency/Municipality comparison of Sumatera Utara Province can be seen on Table 13.1 until Table 13.12.*

**Tabel 13.1** **Perkiraan Penduduk Pertengahan Tahun Beberapa Kabupaten/Kota di Provinsi Sumatera Utara 2015-2017**  
**Table** **Population Estimation of Regency/Municipality in Province of Sumatera Utara 2015-2017**

Kabupaten/Kota Regency/Municipality (1)	2015	2016	2017
	(2)	(3)	(4)
<b>Kabupaten/Regency</b>			
01 Nias	136 115	141 403	142 110
02 Mandailing Natal	430 894	435 303	439.505
03 Tapanuli Selatan	275 098	276 889	278.587
04 Tapanuli Tengah	350 017	356 918	363.705
05 Tapanuli Utara	293 399	295 613	297.806
06 Toba Samosir	179 704	180 694	181.790
07 Labuhanbatu	462 191	470 511	478.593
08 Asahan	706 283	712 684	718.718
09 Simalungun	849 405	854 489	859.228
10 Dairi	279 090	280 610	281.876
11 Karo	389 591	396 598	403.207
12 Deli Serdang	2 029 308	2 072 521	2.114.627
13 Langkat	1 013 385	1 021 208	1.028.309
14 Nias Selatan	308 281	311 319	314.395
15 Humbang Hasundutan	182 991	184 915	186.694
16 Pakpak Bharat	45 516	46 392	47.183
17 Samosir	123 789	124 496	125.099
18 Serdang Bedagai	608 691	610 906	612.924
19 Batu Bara	400 803	404 988	409.091
20 Padang Lawas Utara	252 589	257 807	262.895
21 Padang Lawas	258 003	263 784	269.799
22 Labuhanbatu Selatan	313 884	320 381	326.825
<b>23 Labuhanbatu Utara</b>	<b>351 097</b>	354 485	357.691
24 Nias Utara	133 897	135 013	136.090
25 Nias Barat	84 917	80 785	85.801
<b>Kota/Municipality</b>			
71 Sibolga	86 519	86 789	87.090
72 Tanjungbalai	167 012	169 084	171.187
73 Pematangsiantar	247 411	249 505	251.513
74 Tebing Tinggi	156 815	158 902	160.686
75 Medan	2 210 624	2 229 408	2.247.425
76 Binjai	264 687	267 901	270.926
77 Padangsidempuan	209 796	212 917	216.013
78 Gunungsitoli	135 995	137 693	139.281
<b>Sumatera Utara</b>	<b>13 937 797</b>	<b>14 102 911</b>	<b>14.262.147</b>

Sumber : BPS Provinsi Sumatera Utara

Source : BPS-Statistics of Sumatera Utara Province

**Tabel 13.2** Produk Domestik Regional Bruto menurut Kabupaten/Kota Atas Dasar Harga Berlaku (juta rupiah), 2015 – 2017  
**Table** Gross Regional Domestic Product by Regency/Municipality at Current Market Prices (million rupiahs), 2015 – 2017

Kabupaten/Kota Regency/Municipality	2015	2016 <sup>*)</sup>	2017 <sup>**)</sup>
(1)	(2)	(3)	(4)
<b>Kabupaten/Regency</b>			
01 Nias	2.676.666,07	2.966.279,12	3.233.749,93
02 Mandailing Natal	9.586.335,00	10.661.039,33	11.712.549,18
03 Tapanuli Selatan	10.058.357,29	10.964.765,64	11.983.061,49
04 Tapanuli Tengah	7.140.275,90	7.849.653,79	8.555.475,88
05 Tapanuli Utara	5.855.611,46	6.300.290,07	6.765.691,15
06 Toba Samosir	5.622.746,15	6.135.368,62	6.656.290,67
07 Labuhanbatu	24.083.108,12	26.505.235,84	29.030.570,39
08 Asahan	26.465.125,27	29.206.693,06	32.023.190,40
09 Simalungun	27.147.461,44	30.186.077,55	32.860.285,56
10 Dairi	6.823.161,48	7.433.616,46	8.044.631,97
11 Karo	15.150.364,48	16.728.423,25	18.060.749,94
12 Deli Serdang	76.734.630,08	85.152.016,85	93.193.893,99
13 Langkat	30.741.652,40	33.949.473,47	37.023.330,58
14 Nias Selatan	4.729.434,56	5.194.788,07	5.684.356,58
15 Humbang Hasundutan	4.413.199,23	4.776.167,43	5.124.650,24
16 Pakpak Bharat	826.175,89	918.496,26	996.481,46
17 Samosir	3.143.844,08	3.442.975,66	3.751.360,67
18 Serdang Bedagai	20.152.378,11	22.113.823,63	24.094.586,10
19 Batu Bara	25.395.318,54	27.574.266,37	29.962.410,95
20 Padang Lawas Utara	8.221.914,76	9.077.622,81	9.902.552,38
21 Padang Lawas	7.852.526,47	8.807.418,43	9.691.157,88
22 Labuhanbatu Selatan	19.052.150,36	21.004.166,83	23.196.313,80
23 Labuhanbatu Utara	17.620.179,53	19.374.234,69	21.161.682,73
24 Nias Utara	2.525.068,53	2.777.632,52	3.008.009,48
25 Nias Barat	1.288.528,17	1.415.851,19	1.548.738,34
<b>Kota/Municipality</b>			
71 Sibolga	3.835.519,27	4.262.846,90	4.644.671,31
72 Tanjungbalai	6.051.917,22	6.722.588,96	7.424.964,63
73 Pematangsiantar	10.566.328,26	11.579.290,41	12.443.855,44
74 Tebing Tinggi	4.287.864,13	4.727.478,51	5.123.215,86
75 Medan	164.721.825,38	186.049.036,60	204.299.849,53
76 Binjai	8.382.405,13	9.077.474,35	9.857.849,54
77 Padangsidimpuan	4.424.511,32	4.913.282,99	5.372.884,05
78 Gunungsitoli	3.594.702,71	4.034.198,33	4.504.050,45
<b>Sumatera Utara</b>	<b>569.171.286,79</b>	<b>631.882.573,97</b>	<b>690.937.112,52</b>

Sumber : BPS Provinsi Sumatera Utara

Source : BPS-Statistics of Sumatera Utara Province

Keterangan/Note : \*) Angka Sementara/Preliminary Figures

\*\*) Angka Sangat Sementara/Very Preliminary Figures



**Tabel 13.3 Produk Domestik Regional Bruto menurut Kabupaten/Kota Atas Dasar Harga Konstan Tahun 2010 (juta rupiah), 2015 – 2017**  
**Gross Regional Domestic Product by Regency/Municipality at 2010 Constant Market Prices (million rupiahs), 2015 - 2017**

Kabupaten/Kota Regency/Municipality	2015	2016 <sup>*)</sup>	2017 <sup>**)</sup>
(1)	(2)	(3)	(4)
<b>Kabupaten/Regency</b>			
01 Nias	2.108.035,88	2.214.153,33	2.325.014,22
02 Mandailing Natal	7.471.717,54	7.933.132,64	8.416.495,66
03 Tapanuli Selatan	7.910.010,48	8.314.688,36	8.748.180,48
04 Tapanuli Tengah	5.738.320,51	6.032.212,59	6.348.241,23
05 Tapanuli Utara	4.869.478,21	5.070.194,85	5.280.688,78
06 Toba Samosir	4.551.510,88	4.769.105,46	5.005.707,17
07 Labuhanbatu	19.080.994,74	20.046.019,12	21.048.165,60
08 Asahan	21.116.724,29	22.302.704,98	23.525.345,73
09 Simalungun	22.304.110,66	23.508.969,96	24.715.672,15
10 Dairi	5.413.748,65	5.688.450,93	5.968.774,08
11 Karo	11.880.927,66	12.494.867,43	13.145.850,58
12 Deli Serdang	58.713.673,59	61.839.674,87	64.991.871,28
13 Langkat	24.321.606,49	25.533.809,57	26.823.479,32
14 Nias Selatan	3.505.189,39	3.662.192,51	3.830.497,28
15 Humbang Hasundutan	3.406.801,70	3.577.749,06	3.759.315,71
16 Pakpak Bharat	677.432,92	717.891,17	760.552,53
17 Samosir	2.503.778,88	2.635.767,60	2.776.846,63
18 Serdang Bedagai	15.841.945,73	16.656.165,44	17.516.432,36
19 Batu Bara	20.264.818,06	21.169.838,24	22.039.288,93
20 Padang Lawas Utara	6.598.599,45	6.991.662,21	7.379.169,68
21 Padang Lawas	6.341.529,34	6.725.983,00	7.110.250,77
22 Labuhanbatu Selatan	15.294.507,41	16.088.420,18	16.907.586,05
23 Labuhanbatu Utara	14.109.369,19	14.843.994,45	15.602.046,16
24 Nias Utara	1.954.121,67	2.043.912,94	2.134.490,17
25 Nias Barat	1.024.925,93	1.074.476,48	1.126.194,81
<b>Kota/Municipality</b>			
71 Sibolga	2.913.174,02	3.063.071,36	3.224.576,76
72 Tanjungbalai	4.637.213,88	4.904.544,88	5.174.845,42
73 Pematangsiantar	7.992.371,11	8.380.823,27	8.750.232,85
74 Tebing Tinggi	3.235.299,89	3.400.749,17	3.575.505,22
75 Medan	124.269.931,39	132.062.863,52	139.730.214,41
76 Binjai	6.571.204,04	6.935.554,01	7.309.271,57
77 Padangsidempuan	3.454.242,55	3.636.872,39	3.830.321,64
78 Gunungsitoli	2.712.863,72	2.876.339,54	3.049.124,56
<b>Sumatera Utara</b>	<b>442.790.179,89</b>	<b>467.196.855,51</b>	<b>491.930.249,78</b>

Sumber : BPS Provinsi Sumatera Utara

Source : BPS-Statistics of Sumatera Utara Province

Keterangan/Note : \*) Angka Sementara/Preliminary Figures

\*\*) Angka Sangat Sementara/Very Preliminary Figures

**Tabel 13.4 Produk Domestik Regional Bruto Per Kapita menurut Kabupaten/Kota Atas Dasar Harga Berlaku (rupiah), 2015 – 2017**  
**Table Gross Regional Domestic of Product Percapita by Regency/ Municipality at Current Market Prices (rupiahs), 2015 - 2017**

Kabupaten/Kota Regency/Municipality	2015	2016 <sup>*)</sup>	2017 <sup>**)</sup>
(1)	(2)	(3)	(4)
<b>Kabupaten/Regency</b>			
01 Nias	15.487.168,06	16.173.863,08	16.898.379,34
02 Mandailing Natal	17.340.036,15	18.224.392,31	19.149.942,92
03 Tapanuli Selatan	28.753.427,78	30.028.958,77	31.401.969,50
04 Tapanuli Tengah	16.394.405,15	16.900.836,01	17.454.368,87
05 Tapanuli Utara	16.596.778,49	17.151.461,02	17.731.975,77
06 Toba Samosir	25.327.821,78	26.393.269,60	27.535.657,44
07 Labuhanbatu	41.283.786,88	42.604.783,14	43.979.259,20
08 Asahan	29.898.389,59	31.293.960,55	32.732.373,10
09 Simalungun	26.258.511,15	27.512.314,33	28.764.975,24
10 Dairi	19.397.859,67	20.271.732,74	21.175.176,62
11 Karo	30.495.898,68	31.505.119,61	32.603.230,05
12 Deli Serdang	28.932.854,74	29.837.900,25	30.734.437,46
13 Langkat	24.000.361,65	25.003.534,61	26.085.037,98
14 Nias Selatan	11.370.111,65	11.763.472,56	12.183.709,28
15 Humbang Hasundutan	18.617.318,35	19.348.073,78	20.136.242,78
16 Pakpak Bharat	14.883.401,86	15.474.460,42	16.119.206,71
17 Samosir	20.226.182,27	21.171.504,34	22.197.192,88
18 Serdang Bedagai	26.026.252,61	27.264.694,46	28.578.473,62
19 Batu Bara	50.560.544,86	52.272.754,35	53.873.805,41
20 Padang Lawas Utara	26.123.859,10	27.119.753,19	28.068.885,58
21 Padang Lawas	24.579.285,28	25.498.070,39	26.353.881,12
22 Labuhanbatu Selatan	48.726.623,25	50.216.524,00	51.732.841,88
23 Labuhanbatu Utara	40.186.527,35	41.874.816,84	43.618.783,14
24 Nias Utara	14.594.215,51	15.138.638,09	15.684.401,30
25 Nias Barat	12.069.737,86	12.597.770,98	13.125.660,67
<b>Kota/Municipality</b>			
71 Sibolga	33.670.916,49	35.293.313,19	37.025.798,10
72 Tanjungbalai	27.765.752,64	29.006.558,13	30.229.196,27
73 Pematangsiantar	32.304.024,93	33.589.800,87	34.790.380,00
74 Tebing Tinggi	20.631.316,47	21.401.550,46	22.251.504,28
75 Medan	56.214.865,75	59.236.740,66	62.173.471,60
76 Binjai	24.826.319,54	25.888.496,16	26.978.848,74
77 Padangsidimpuan	16.464.768,41	17.081.174,31	17.731.903,34
78 Gunungsitoli	19.948.260,75	20.889.511,75	21.891.891,66
<b>Sumatera Utara</b>	<b>31.769.022,03</b>	<b>33.127.689,42</b>	<b>34.492.019,31</b>

Sumber : BPS Provinsi Sumatera Utara

Source : BPS-Statistics of Sumatera Utara Province

Keterangan/Note : \*) Angka Sementara/Preliminary Figures

\*\*\*) Angka Sangat Sementara/Very Preliminary Figures

Penduduk yang digunakan adalah hasil Proyeksi Penduduk Indonesia 2010-2035

**Tabel 13.5 Produk Domestik Regional Bruto Per Kapita menurut Kabupaten/Kota Atas Dasar Harga Konstan 2010 (rupiah), 2015 – 2017**  
**Gross Regional Domestic of Product Percapita by Regency/Municipality at 2010 Constant Market Prices (rupiah), 2015 - 2017**

Kabupaten/Kota Regency/Municipality	2015	2016 <sup>*)</sup>	2017 <sup>**)</sup>
(1)	(2)	(3)	(4)
<b>Kabupaten/Regency</b>			
01 Nias	19.664.739,91	21.667.962,89	23.503.139,30
02 Mandailing Natal	22.247.548,13	24.491.077,08	26.649.410,55
03 Tapanuli Selatan	36.562.815,04	39.599.860,01	43.013.713,82
04 Tapanuli Tengah	20.399.797,43	21.992.877,34	23.523.118,68
05 Tapanuli Utara	19.957.843,95	21.312.628,59	22.718.451,43
06 Toba Samosir	31.288.931,51	33.954.467,90	36.615.274,04
07 Labuhanbatu	52.106.397,84	56.332.871,79	60.658.159,21
08 Asahan	37.470.992,89	40.981.266,68	44.555.987,74
09 Simalungun	31.960.562,32	35.326.467,10	38.243.965,00
10 Dairi	24.447.889,51	26.490.917,86	28.539.613,07
11 Karo	38.887.870,83	42.179.797,30	44.792.748,98
12 Deli Serdang	37.813.200,40	41.086.202,19	44.071.079,20
13 Langkat	30.335.610,25	33.244.425,69	36.004.090,78
14 Nias Selatan	15.341.310,54	16.686.383,01	18.080.302,09
15 Humbang Hasundutan	24.117.028,86	25.828.988,59	27.449.464,04
16 Pakpak Bharat	18.151.328,89	19.798.591,51	21.119.501,92
17 Samosir	25.396.796,78	27.655.311,47	29.987.135,52
18 Serdang Bedagai	33.107.731,36	36.198.406,35	39.310.886,99
19 Batu Bara	63.361.098,94	68.086.625,70	73.241.432,70
20 Padang Lawas Utara	32.550.565,37	35.210.924,50	37.667.328,69
21 Padang Lawas	30.435.795,20	33.388.751,50	35.919.917,71
22 Labuhanbatu Selatan	60.698.061,58	65.559.964,02	70.974.722,85
23 Labuhanbatu Utara	50.186.072,59	54.654.596,64	59.161.909,93
24 Nias Utara	18.858.290,57	20.573.074,57	22.103.089,73
25 Nias Barat	15.173.971,89	16.600.241,44	18.050.353,03
<b>Kota/Municipality</b>			
71 Sibolga	44.331.525,70	49.117.363,95	53.331.855,64
72 Tanjungbalai	36.236.421,44	39.758.871,09	43.373.414,04
73 Pematangsiantar	42.707.592,86	46.409.051,57	49.475.993,05
74 Tebing Tinggi	27.343.456,48	29.750.906,29	31.883.399,04
75 Medan	74.513.723,45	83.452.215,39	90.903.967,67
76 Binjai	31.669.122,90	33.883.689,67	36.385.764,17
77 Padangsidimpuan	21.089.588,56	23.076.048,36	24.872.966,22
78 Gunungsitoli	26.432.609,34	29.298.499,80	32.337.866,95
<b>Sumatera Utara</b>	<b>40.836.531,54</b>	<b>44.805.116,76</b>	<b>48.445.518,93</b>

Sumber : BPS Provinsi Sumatera Utara

Source : BPS-Statistics of Sumatera Utara Province

Keterangan/Note : <sup>\*)</sup> Angka Sementara/Preliminary Figures

<sup>\*\*)</sup> Angka Sangat Sementara/Very Preliminary Figures

Penduduk yang digunakan adalah hasil Proyeksi Penduduk Indonesia 2010-2035

**Tabel 13.6** Laju Pertumbuhan Ekonomi menurut Kabupaten/Kota Atas Dasar Harga Konstan 2010 (persen), 2015 – 2017  
**The Economic Growth by Regency/Municipality at 2010 Constant Market Prices (percent), 2015– 2017**

Kabupaten/Kota Regency/Municipality	2015	2016 <sup>*)</sup>	2017 <sup>**)</sup>
(1)	(2)	(3)	(4)
<b>Kabupaten/Regency</b>			
01 Nias	5,52	5,03	5,01
02 Mandailing Natal	6,21	6,18	6,09
03 Tapanuli Selatan	4,86	5,12	5,21
04 Tapanuli Tengah	5,08	5,12	5,24
05 Tapanuli Utara	4,89	4,12	4,15
06 Toba Samosir	4,50	4,78	4,96
07 Labuhanbatu	5,04	5,06	5,00
08 Asahan	5,57	5,62	5,48
09 Simalungun	5,24	5,40	5,13
10 Dairi	5,04	5,07	4,93
11 Karo	5,01	5,17	5,21
12 Deli Serdang	5,24	5,32	5,10
13 Langkat	5,03	4,98	5,05
14 Nias Selatan	4,43	4,48	4,60
15 Humbang Hasundutan	4,63	5,02	5,07
16 Pakpak Bharat	5,95	5,97	5,94
17 Samosir	5,77	5,27	5,35
18 Serdang Bedagai	5,05	5,14	5,16
19 Batu Bara	4,14	4,47	4,11
20 Padang Lawas Utara	5,94	5,96	5,54
21 Padang Lawas	5,74	6,06	5,71
22 Labuhanbatu Selatan	5,14	5,19	5,09
23 Labuhanbatu Utara	5,18	5,21	5,11
24 Nias Utara	5,44	4,59	4,43
25 Nias Barat	5,25	4,83	4,81
<b>Kota/Municipality</b>			
71 Sibolga	5,65	5,15	5,27
72 Tanjungbalai	5,57	5,76	5,51
73 Pematangsiantar	5,24	4,86	4,41
74 Tebing Tinggi	4,90	5,11	5,14
75 Medan	5,74	6,27	5,81
76 Binjai	5,40	5,54	5,39
77 Padangsidimpuan	5,08	5,29	5,32
78 Gunungsitoli	5,79	6,03	6,01
<b>Sumatera Utara</b>	<b>5,10</b>	<b>5,18</b>	<b>5,12</b>

Sumber : BPS Provinsi Sumatera Utara

Source : BPS-Statistics of Sumatera Utara Province

Keterangan/Note : \*) Angka Sementara/Preliminary Figures

\*\*) Angka Sangat Sementara/Very Preliminary Figures

**Tabel 13.7 Penduduk Miskin Menurut Kabupaten/Kota di Provinsi Sumatera Utara 2013-2017 (000 jiwa)**  
**Table Poor Population by Regency/Municipality in Province of Sumatera Utara 2013-2017 (000 persons)**

Kabupaten/Kota Regency/Municipality (1)	2015 (2)	2016 (3)	2017 (4)
<b>Kabupaten/Regency</b>			
01 Nias	24.53	24,11	24,88
02 Mandailing Natal	47.79	47,67	48,30
03 Tapanuli Selatan	31.20	30,84	29,48
04 Tapanuli Tengah	52.20	51,77	53,05
05 Tapanuli Utara	33.37	33,20	33,75
06 Toba Samosir	18.31	18,20	18,49
07 Labuhanbatu	41.63	41,94	42,35
08 Asahan	85.16	84,35	83,67
09 Simalungun	92.89	92,19	91,35
10 Dairi	25.33	24,94	24,98
11 Karo	37.52	38,74	40,02
12 Deli Serdang	95.65	100,09	97,09
13 Langkat	114.19	115,79	114,41
14 Nias Selatan	58.97	57,75	57,95
15 Humbang Hasundutan	18.04	18,04	18,35
16 Pakpak Bharat	5.12	4,95	4,95
17 Samosir	17.64	18,01	18,43
18 Serdang Bedagai	58.30	58,17	56,93
19 Batu Bara	50.37	49,42	50,91
20 Padang Lawas Utara	27.67	27,88	27,98
21 Padang Lawas	22.38	22,80	24,42
22 Labuhanbatu Selatan	36.37	36,62	37,82
23 Labuhanbatu Utara	39.59	38,81	40,24
24 Nias Utara	43.74	41,66	39,47
25 Nias Barat	25.41	24,16	23,33
<b>Kota/Municipality</b>			11,91
71 Sibolga	11.64	11,54	24,69
72 Tanjungbalai	25.09	24,42	25,35
73 Pematangsiantar	25.83	24,88	19,06
74 Tebing Tinggi	18.80	18,52	204,22
75 Medan	207.50	206,87	18,23
76 Binjai	18.60	17,80	17,76
77 Padangsidempuan	18.36	17,65	30,08
78 Gunungsitoli	34.47	32,17	24,88
<b>Sumatera Utara</b>	<b>1463,66</b>	<b>1455,95</b>	<b>1.453,87</b>

Sumber : BPS Provinsi Sumatera Utara

Source : BPS-Statistics of Sumatera Utara Province

Keterangan/Note : \*) Hasil backasting menggunakan penduduk hasil proyeksi

**Tabel 13.8 Indeks Pembangunan Manusia (IPM) Menurut Kabupaten/Kota di Provinsi Sumatera Utara 2015-2017**  
**Human Development Index by Regency/Municipality in Province of Sumatera Utara 2015-2017**

Kabupaten/Kota Regency/Municipality (1)	2015 (2)	2016 (3)	2017 (4)
<b>Kabupaten/Regency</b>			
01 Nias	58.85	59,75	60,21
02 Mandailing Natal	63.99	64,55	65,13
03 Tapanuli Selatan	67.63	68,04	68,69
04 Tapanuli Tengah	67.06	67,27	67,96
05 Tapanuli Utara	71.32	71,96	72,38
06 Toba Samosir	73.40	73,61	73,87
07 Labuhanbatu	70.23	70,50	71,00
08 Asahan	68.40	68,71	69,10
09 Simalungun	71.24	71,48	71,83
10 Dairi	69.00	69,61	70,36
11 Karo	72.69	73,29	73,53
12 Deli Serdang	72.79	73,51	73,94
13 Langkat	68.53	69,13	69,82
14 Nias Selatan	58.74	59,14	59,85
15 Humbang Hasundutan	66.03	66,56	67,30
16 Pakpak Bharat	65.53	65,81	66,25
17 Samosir	68.43	68,82	69,43
18 Serdang Bedagai	68.01	68,77	69,16
19 Batu Bara	66.02	66,69	67,20
20 Padang Lawas Utara	67.35	68,05	68,34
21 Padang Lawas	65.99	66,23	66,82
22 Labuhanbatu Selatan	69.67	70,28	70,48
23 Labuhanbatu Utara	<b>69.69</b>	70,26	70,79
24 Nias Utara	59.88	60,23	60,57
25 Nias Barat	58.25	59,03	59,56
<b>Kota/Municipality</b>			
71 Sibolga	71.64	72,00	72,28
72 Tanjungbalai	66.74	67,09	67,41
73 Pematangsiantar	76.34	76,90	77,54
74 Tebing Tinggi	72.81	73,58	73,90
75 Medan	78.87	79,34	79,98
76 Binjai	73.81	74,11	74,65
77 Padangsidimpuan	72.80	73,42	73,81
78 Gunungsitoli	66.41	66,85	67,68
<b>Sumatera Utara</b>	<b>69.51</b>	<b>70,00</b>	<b>70,57</b>

Sumber : BPS Provinsi Sumatera Utara

Source : BPS-Statistics of Sumatera Utara Province

**Tabel 13.9 Angka Harapan Hidup Menurut Kabupaten/Kota di Provinsi Sumatera Utara 2015-2017**  
**Table Life Expectancy Rate by Regency/Municipality in Province of Sumatera Utara 2015-2017**

Kabupaten/Kota Regency/Municipality	2015	2016	2017
(1)	(2)	(3)	(4)
<b>Kabupaten/Regency</b>			
01 Nias	68,97	69,07	69,18
02 Mandailing Natal	61,58	61,77	61,97
03 Tapanuli Selatan	63,74	64,01	64,28
04 Tapanuli Tengah	66,59	66,62	66,66
05 Tapanuli Utara	67,55	67,71	67,86
06 Toba Samosir	69,14	69,25	69,36
07 Labuhanbatu	69,36	69,40	69,44
08 Asahan	67,37	67,47	67,57
09 Simalungun	70,34	70,43	70,53
10 Dairi	67,78	67,95	68,13
11 Karo	70,62	70,69	70,77
12 Deli Serdang	71,00	71,06	71,11
13 Langkat	67,63	67,79	67,94
14 Nias Selatan	67,66	67,83	68
15 Humbang Hasundutan	68,10	68,26	68,41
16 Pakpak Bharat	64,85	64,95	65,05
17 Samosir	70,26	70,47	70,68
18 Serdang Bedagai	67,47	67,63	67,79
19 Batu Bara	65,80	65,95	66,1
20 Padang Lawas Utara	66,50	66,54	66,58
21 Padang Lawas	66,31	66,40	66,5
22 Labuhanbatu Selatan	68,09	68,11	68,14
23 Labuhanbatu Utara	68,70	68,80	68,91
24 Nias Utara	68,59	68,68	68,77
25 Nias Barat	67,94	68,10	68,28
<b>Kota/Municipality</b>			
71 Sibolga	67,70	67,87	68,05
72 Tanjungbalai	61,90	62,09	62,28
73 Pematangsiantar	72,29	72,46	72,63
74 Tebing Tinggi	70,14	70,21	70,28
75 Medan	72,28	72,34	72,4
76 Binjai	71,59	71,67	71,75
77 Padangsidimpuan	68,32	68,37	68,41
78 Gunungsitoli	70,29	70,36	70,42
<b>Sumatera Utara</b>	<b>68,29</b>	<b>68,33</b>	<b>68,37</b>

Sumber : BPS Provinsi Sumatera Utara

Source : BPS-Statistics of Sumatera Utara Province

**Tabel 13.10 Angka Harapan Lama Sekolah Menurut Kabupaten/Kota di Provinsi Sumatera Utara 2015-2017**  
**Table School Expectancy Rate by Regency/Municipality in Province of Sumatera Utara 2015-2017**

Kabupaten/Kota Regency/Municipality	2015	2016	2017
(1)	(2)	(3)	(4)
<b>Kabupaten/Regency</b>			
01 Nias	11,77	12,09	12,12
02 Mandailing Natal	12,77	12,78	12,99
03 Tapanuli Selatan	13,06	13,07	13,08
04 Tapanuli Tengah	12,40	12,45	12,65
05 Tapanuli Utara	13,19	13,61	13,65
06 Toba Samosir	13,18	13,19	13,25
07 Labuhanbatu	12,57	12,58	12,59
08 Asahan	12,49	12,52	12,53
09 Simalungun	12,69	12,70	12,71
10 Dairi	12,80	12,84	13,06
11 Karo	12,22	12,65	12,66
12 Deli Serdang	12,52	12,69	12,9
13 Langkat	12,70	12,71	12,72
14 Nias Selatan	11,96	11,97	11,98
15 Humbang Hasundutan	13,15	13,21	13,24
16 Pakpak Bharat	13,80	13,81	13,82
17 Samosir	13,41	13,42	13,43
18 Serdang Bedagai	12,31	12,54	12,55
19 Batu Bara	11,96	12,34	12,49
20 Padang Lawas Utara	11,87	12,30	12,41
21 Padang Lawas	12,91	12,92	12,93
22 Labuhanbatu Selatan	12,73	12,94	12,95
23 Labuhanbatu Utara	12,12	12,54	12,79
24 Nias Utara	12,40	12,41	12,57
25 Nias Barat	12,33	12,60	12,61
<b>Kota/Municipality</b>			
71 Sibolga	13,10	13,11	13,12
72 Tanjungbalai	12,40	12,41	12,44
73 Pematangsiantar	13,99	14,00	14,01
74 Tebing Tinggi	12,23	12,65	12,66
75 Medan	13,97	14,06	14,45
76 Binjai	13,56	13,57	13,58
77 Padangsidimpuan	14,48	14,49	14,5
78 Gunungsitoli	13,65	13,66	13,67
<b>Sumatera Utara</b>	<b>12,82</b>	<b>13,00</b>	<b>13,06</b>

Sumber : BPS Provinsi Sumatera Utara

Source : BPS-Statistics of Sumatera Utara Province



**Tabel 13.11 Tingkat Pengangguran Terbuka (TPT) Penduduk 15 Tahun Ke Atas Menurut Kabupaten/Kota di Provinsi Sumatera Utara 2015-2017**  
**Opened Unemployment Rate of 15 Years and Over by Regency/Municipality in Province of Sumatera Utara 2015-2017**

Kabupaten/Kota Regency/Municipality	2015	2016	2017
(1)	(2)	(3)	(3)
<b>Kabupaten/Regency</b>			
01 Nias	0,92	--	1,19
02 Mandailing Natal	5,78	--	5,75
03 Tapanuli Selatan	5,91	--	5,80
04 Tapanuli Tengah	4,98	--	7,39
05 Tapanuli Utara	2,56	--	1,89
06 Toba Samosir	3,47	--	2,18
07 Labuhanbatu	11,39	--	7,09
08 Asahan	5,82	--	5,95
09 Simalungun	5,75	--	5,62
10 Dairi	1,26	--	1,42
11 Karo	2,23	--	1,34
12 Deli Serdang	6,38	--	6,16
13 Langkat	8,02	--	3,57
14 Nias Selatan	0,40	--	1,28
15 Humbang Hasundutan	1,22	--	0,31
16 Pakpak Bharat	2,88	--	0,49
17 Samosir	1,28	--	1,28
18 Serdang Bedagai	7,18	--	5,98
19 Batu Bara	6,32	--	5,00
20 Padang Lawas Utara	5,01	--	3,21
21 Padang Lawas	5,95	--	4,24
22 Labuhanbatu Selatan	4,15	--	5,68
23 Labuhanbatu Utara	8,75	--	6,35
24 Nias Utara	4,02	--	2,67
25 Nias Barat	2,96	--	1,23
<b>Kota/Municipality</b>			
71 Sibolga	10,25	--	9,29
72 Tanjungbalai	10,06	--	5,50
73 Pematangsiantar	9,47	--	8,80
74 Tebing Tinggi	10,46	--	9,73
75 Medan	11,00	--	9,46
76 Binjai	10,00	--	5,95
77 Padangsidempuan	6,96	--	3,78
78 Gunungsitoli	10,00	--	6,00
<b>Sumatera Utara</b>	<b>6,71</b>	<b>--</b>	<b>5,60</b>

Sumber : BPS Provinsi Sumatera Utara

Source : BPS-Statistics of Sumatera Utara Province

**Tabel 13.12 Rata-rata Pengeluaran Riil per Kapita Menurut Kabupaten/Kota di Provinsi Sumatera Utara 2015-2017**  
**Table Average of Actual Expenditure per Kapita by Regency/Municipality in Province of Sumatera Utara 2015-2017**

Kabupaten/Kota Regency/Municipality	2015	2016	2017
(1)	(2)	(3)	(4)
<b>Kabupaten/Regency</b>			
01 Nias	6 234	6.409	6.629
02 Mandailing Natal	9 096	9.237	9.371
03 Tapanuli Selatan	10 623	10.821	10.951
04 Tapanuli Tengah	9 555	9.694	9.852
05 Tapanuli Utara	11 079	11.242	11.407
06 Toba Samosir	11 535	11.687	11.846
07 Labuhanbatu	10 356	10.559	10.698
08 Asahan	10 067	10.288	10.477
09 Simalungun	10 728	10.855	10.988
10 Dairi	9 708	10.190	10.395
11 Karo	11 800	11.925	12.055
12 Deli Serdang	11 359	11.683	11.891
13 Langkat	10 364	10.567	10.784
14 Nias Selatan	6 454	6.647	6.792
15 Humbang Hasundutan	6 889	7.135	7.412
16 Pakpak Bharat	7 496	7.641	7.913
17 Samosir	7 698	7.813	8.163
18 Serdang Bedagai	10 110	10.246	10.551
19 Batu Bara	9 692	9.886	10.084
20 Padang Lawas Utara	9 363	9.600	9.737
21 Padang Lawas	7 955	8.094	8.445
22 Labuhanbatu Selatan	10 319	10.712	10.892
23 Labuhanbatu Utara	11 201	11.278	11.510
24 Nias Utara	5 627	5.770	5.835
25 Nias Barat	5 207	5.391	5.594
<b>Kota/Municipality</b>			
71 Sibolga	10 765	11.034	11.140
72 Tanjungbalai	10 326	10.577	10.746
73 Pematangsiantar	11 388	11.878	12.106
74 Tebing Tinggi	11 393	11.747	12.055
75 Medan	14 191	14.393	14.605
76 Binjai	10 098	10.342	10.470
77 Padangsidimpuan	9 668	10.198	10.464
78 Gunungsitoli	6 742	6.963	7.300
<b>Sumatera Utara</b>	<b>9 563</b>	<b>9 744</b>	<b>10.036</b>

Sumber : BPS Provinsi Sumatera Utara

Source : BPS-Statistics of Sumatera Utara Province



# **A P E N D I K S**

*Appendix*

<https://labuhalbatuyutarakab.bps.go.id>



**Apendiks 1**  
**Timbangan, Takaran dan Ukuran Metrik**  
*Weights, Measures, and Metric System*

Nilai <i>Equivalent</i>	Nama <i>Name</i>	Simbol <i>Symbol</i>	
(1)	(2)	(3)	
<b>A. Ukuran Panjang/ <i>Linear Measure</i></b>			
10000	meter/ <i>metres</i>	Kilometer/ <i>kilometre</i>	Km
100	meter/ <i>metres</i>	Hektometer/ <i>hectometre</i>	Hm
10	meter/ <i>metres</i>	Dekameter/ <i>decametre</i>	Dam
1	meter/ <i>metres</i>	Meter/ <i>metre</i>	M
0,1	meter/ <i>metres</i>	Desimeter/ <i>decimetre</i>	Dm
0,01	meter/ <i>metres</i>	Centimeter/ <i>centimetre</i>	Cm
0,001	meter/ <i>metres</i>	Milimeter/ <i>millimetre</i>	Mm
0,0001	meter/ <i>metres</i>	Mikron/ <i>micron</i>	U
<b>B. Ukuran Luas/ <i>Surface Measure</i></b>			
1000000	Meter Persegi <i>square metres</i>	Kilometer Persegi <i>square kilometre</i>	km <sup>2</sup>
10000	Meter Persegi <i>square metres</i>	Hektometer Persegi <i>square hectometre or hectare</i>	hm <sup>2</sup> atau ha
100	Meter Persegi <i>square metres</i>	Dekameter Persegi <i>square decametre or are</i>	dam <sup>2</sup> atau a
1	Meter Persegi <i>square metres</i>	Meter Persegi <i>square metre</i>	m <sup>2</sup>
0,01	Meter Persegi <i>square metres</i>	Decimeter Persegi <i>square decimetre</i>	dm <sup>2</sup>
0,0001	Meter Persegi <i>square metres</i>	Centimeter Persegi <i>square centimetre</i>	cm <sup>2</sup>
0,000001	Meter Persegi <i>square metres</i>	Milimeter Persegi <i>square millimetre</i>	mm <sup>2</sup>

## Apendiks 1 : Lanjutan

Continued

	Nilai <i>Equivalent</i>	Nama <i>Name</i>	Simbol <i>Symbol</i>
	(1)	(2)	(3)
<b>C. Ukuran / Measure or Capacity</b>			
1	Meter Kubik atau 1000 Liter/ <i>cubic metres or 1000 litres</i>	Meter Kubik atau Kiloliter/ <i>cubic metre or kilolitre</i>	m <sup>3</sup> atau kl
0,1	Meter Kubik atau 100 Liter/ <i>cubic metre or 100 litres</i>	Hektoliter <i>hectolitre</i>	hl
0,01	Meter Kubik atau 10 Liter/ <i>cubic metre or 10 litres</i>	Dekaliter <i>decalitre</i>	Dal
0,001	Meter Kubik atau 1 Liter/ <i>cubic metre or 1 litre</i>	Desimeter Kubik (Liter) <i>cubic decimetre or litre</i>	dm <sup>3</sup> atau l
0,1	Desimeter Kubik atau 0,1Liter/ <i>cubic decimetre or 0,1 litre</i>	Desiliter <i>deciliter</i>	dl
0,01	Desimeter Kubik atau 0,01 Liter/ <i>cubic decimeter or 0,01 litre</i>	Centiliter <i>centilitre</i>	cl
0,001	Desimeter Kubik atau 0,001 Liter <i>cubic decimetre or 0,001 litre</i>	Mililiter atau Centimeter Kubik/ <i>millilitre or cubic centimetre</i>	ml atau cm <sup>3</sup> /cc
0,000001	Desimeter Kubik atau 0,000001 Liter <i>cubic decimetre or 0,000001 litre</i>	Milimeter Kubik <i>Cubic millimetre</i>	mm <sup>3</sup>

**Apendiks 1 : Lanjutan**  
*Continued*

	Nilai <i>Equivalent</i>	Nama <i>Name</i>	Simbol <i>Symbol</i>
	(1)	(2)	(3)
<b>D. Timbangan/ <i>Weight Measures</i></b>			
1000	Kilogram	Ton	t ( m.t )
100	Kilogram	Quintal	Q
1	Kilogram	Kilogram	Kg
0,1	Kilogram	Hektogram	Hg
0,01	Kilogram	Decagram	Dag
0,001	Kilogram	Gram	G
0,1	Gram	Decigram	Dg
0,01	Gram	Centigram	Cg
0,001	Gram	Miligram	Mg
200	Gram	Metric carat	Kt



**Apendiks 2**  
**Timbangan, Takaran dan Ukuran**  
**Termasuk Jenis Lain Dari Sistem Metrik**  
*Non Weights, Measures, and Metric System*

Negara Asal Country	Ukuran Sistem Metrix dinilai dalam bentuk ukuran jenis lain <i>Metric Units Converted into Foreign Measures</i>		
(1)	(2)		
<b>A. Ukuran Panjang/ Linear Measure</b>			
Inggris dan Amerika Serikat <i>Great Britain and USA</i>	1 km	=	0,62137 Mile
	1 m	=	0,00497 Furlong
	1 m	=	1,0936 Yard
	1 m	=	3,2808 Feet
	1 m	=	39,37 Inches
	1 m	=	0,135 geogr mile
	1 m	=	0,541 sea mile
Indonesia <i>Indonesia</i>	1 km	=	0,6636 java paal
	1 m	=	0,2624 Rijnl. Reode
	1 m	=	1,4539 amst.el
	1 sq	=	0,3681 sq.mile
<b>B. Ukuran Luas/ Surface Measures</b>			
Inggris dan Amerika Serikat <i>Great Britain and USA</i>	1 k	=	2,4711 Acres
	1 sq m	=	1,19536 Yard
	1 sq m	=	10,76365 sq feet
	1 sq cm	=	0,15498 sq inch
Indonesia <i>Indonesia</i>	1 sq km	=	140,9147 Bahu
	1 sq km	=	70,45735 sq Rijnl.rode
<b>C. Ukuran Isi/ Measures of Capacity</b>			
Inggris dan Amerika Serikat <i>Great Britain and USA</i>	1 cu m	=	0,353 reg ton
	1 cu m	=	1,307947 cu yard
	1 cu m	=	6,2897 Barrel

**Apendiks 2 : Lanjutan**  
*Continued*

Negara Asal <i>Country</i>	Ukuran Sistem Metrix dinilai dalam bentuk ukuran jenis lain <i>Metric Units Converted into Foreign Measures</i>		
(1)	(2)		
	1 cu m	=	27,497 Imp.bushel
	1 cu m	=	28,377 US bushel
	1 cu m	=	35,31338 cup.feet
Indonesia/ <i>Indonesia</i>	1 liter	=	0,2199 Imp. Gallon
	1 liter	=	0,2645 US gallon
	1 liter	=	0,1166 gantang
<b>D. Timbangan/ <i>Weight Measures</i></b>			
Ingggris dan Amerika Serikat <i>Great Britain and USA</i>	1 long ton (= 20 cwt)	=	22401 b
		=	1016,04 kg
	1 short ton (=2000 lb)	=	907,18 kg
	1 hundredweight (cwt)	=	50,8 kg
	1 cental (= 100 lb)	=	45,36 kg
	1 pound avoirdupois (=1lb)	=	453,6 g
		=	16 ounces av (= 7000 grains)
	1 ounce avoirdupois (oz)	=	28,35 g
	1 pound troy (= 12 oz troy)	=	373,24 g
	1 kg	=	20239 Amst.pound
	1 kg	=	25.9061 thail (opium)
	1 kg	=	81.4877 thail (gold)
	1 kg	=	1878.0488 carat (diamond)

# DATA

MENCERDASKAN BANGSA  
*Enlighten the Nation*



**BADAN PUSAT STATISTIK  
KABUPATEN LABUHANBATU UTARA**  
*BPS-Statistics of Labuhanbatu Utara Regency*  
**Jl. Mayor M Siddik No. 37A - 21457**  
Telp/faks. (0624) 693269 Email : [bps1223@mailhost.bps.go.id](mailto:bps1223@mailhost.bps.go.id)  
Homepage : <http://labuhanbatuutarakab.bps.go.id>

