

Katalog : 1102001.1220

KABUPATEN PADANG LAWAS UTARA DALAM ANGKA

Padang Lawas Utara Regency in Figures

2018



**BADAN PUSAT STATISTIK
KABUPATEN PADANG LAWAS UTARA**
BPS - Statistics of Padang Lawas Utara Regency

KABUPATEN PADANG LAWAS UTARA DALAM ANGKA

Padang Lawas Utara Regency in Figures

2018



Kabupaten Padang Lawas Utara Dalam Angka

Padang Lawas Utara Regency in Figures

2018

ISSN : 2302-1640
No. Publikasi/*Publication Number* : 12200.1803
Katalog/*Catalog* : 1102001.1220

Ukuran Buku/*Book Size*: 14,8 cm x 21 cm
Jumlah Halaman/*Number of Pages*: xviii + 458 halaman /*pages*

Naskah/*Manuscript*:

Badan Pusat Statistik Kabupaten Padang Lawas Utara
BPS-Statistics of Padang Lawas Utara Regency

Gambar Kover oleh/*Cover Designed by*:

Bidang Integrasi Pengolahan dan Diseminasi Statistik
Division of Integrated Data Processing and Dissemination of Statistics

Ilustrasi Kover/*Cover Illustration*:

Candi Bahal/*Bahal Temple*

Diterbitkan oleh/*Published by*:

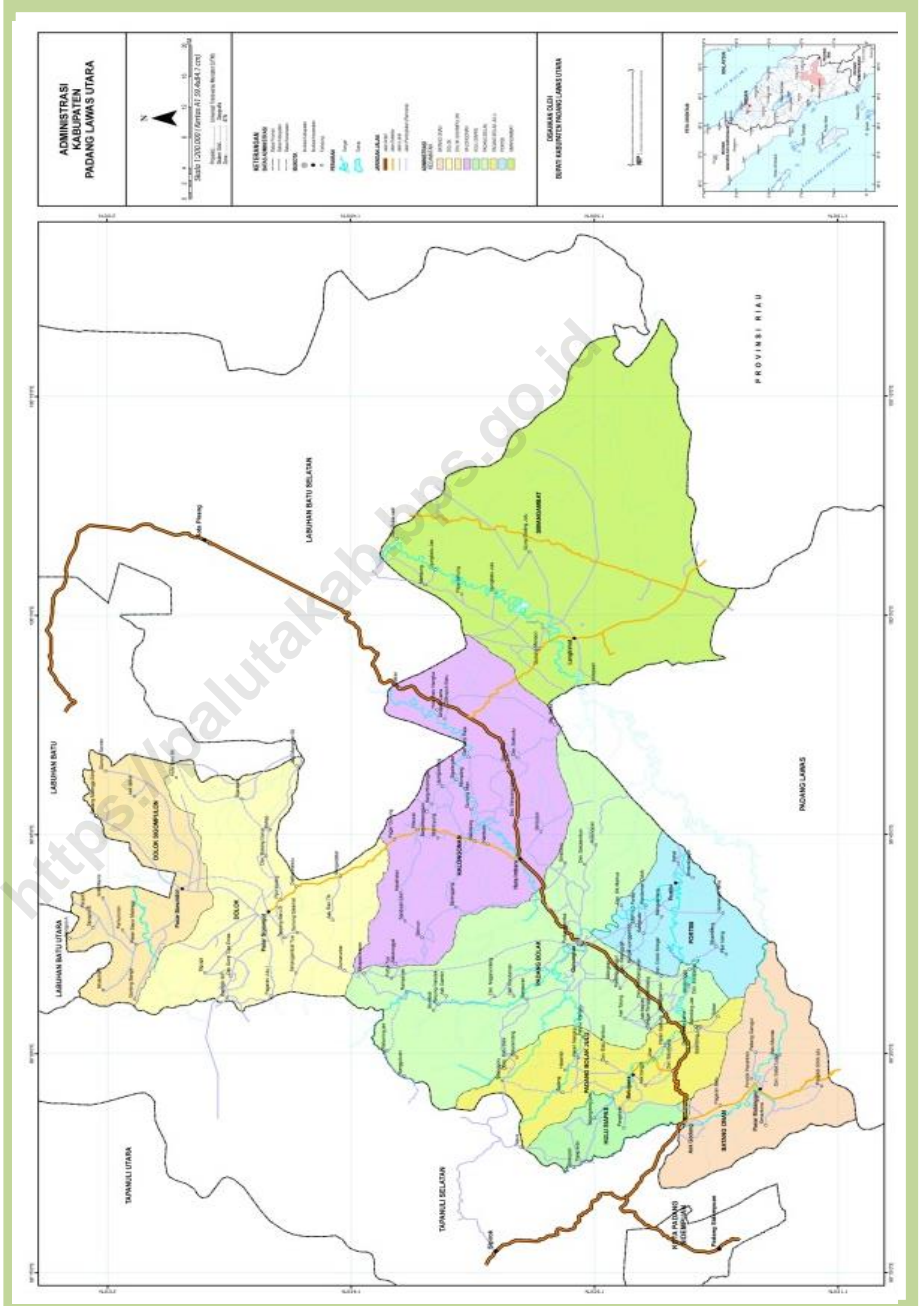
© BPS Kabupaten Padang Lawas Utara/*BPS-Statistics of Padang Lawas Utara Regency*

Dicetak oleh/*Printed by*: CV.Rilis Grafika

**Dilarang mengumumkan, mendistribusikan, mengomunikasikan, dan/atau
menggandakan sebagian atau seluruh isi buku ini untuk tujuan komersial tanpa izin
tertulis dari Badan Pusat Statistik**

*Prohibited to announce, distribute, communicate, and/or copy part or all of this book
for commercial purpose without permission from BPS-Statistics Indonesia*

PETA WILAYAH KABUPATEN PADANG LAWAS UTARA
MAP OF PADANG LAWAS UTARA REGENCY



Kepala BPS Kabupaten Padang Lawas Utara
Chief Statistician Of padang lawas utara Regency



ENDRA, SE



KATA PENGANTAR

Padang Lawas Utara Dalam Angka 2018 merupakan publikasi tahunan yang diterbitkan oleh BPS Kabupaten Padang Lawas Utara. Disadari bahwa publikasi ini belum sepenuhnya memenuhi harapan berbagai pihak pemakai data khususnya para perencana, namun diharapkan sudah dapat membantu melengkapi penyusunan perencanaan pembangunan di Kabupaten Padang Lawas Utara.

Publikasi ini berisikan data-data hasil kompilasi yang terwujud berkat kerja sama dan bantuan dari berbagai pihak, khususnya sebagai sumber data, baik dari instansi pemerintah maupun swasta.

Walaupun publikasi ini telah disiapkan sebaik-baiknya, namun disadari masih ada kekurangan dan kesalahan yang terjadi. Untuk perbaikan publikasi ini di masa mendatang, tanggapan dan saran yang bersifat konstruktif dari berbagai pihak sangat diharapkan.

Terima kasih dan penghargaan yang sebesar-besarnya disampaikan kepada semua pihak yang terlibat sehingga publikasi ini dapat diselesaikan tepat waktu.

Gunung Tua, Agustus 2018
Kepala BPS
Kabupaten Padang Lawas Utara

Endra, SE



PREFACE

Padang Lawas Utara in Figures 2018 is an annual publication written by BPS-Statistics of Padang Lawas Utara Regency. Honestly, this publication has not perfect yet and has not filled the user's hope, especially for the planners yet, but hopely it can help to equip compilation of development planning in Padang Lawas Utara Regency.

This comprehensive publication contains data compilation results has been made possible with the assistance and contribution, especially as a source of data, from several governmental institutions and private organizations.

Although this publication has been prepared as well as possible, but there are still shortcomings and mistakes. To repair this publication in future, comments and constructive suggestions for the improvement of this publication are always welcome.

I would like to express my sincerest gratitude and appreciation to all parties who have been involved so that this publication can be completed on time.

*Gunung Tua, Agustus 2018
Chief Statistician of
Padang Lawas Utara Regency*

Endra, SE

DAFTAR ISI/CONTENTS

	halaman page
Peta Wilayah Kabupaten Padang Lawas Utara <i>Map of Padang Lawas Utara Regency</i>	iii
Kepala BPS Kabupaten Padang Lawas Utara <i>Chief Statistician of Padang Lawas Utara Regency</i>	v
Kata Pengantar/ <i>Preface</i>	vii
Daftar Isi/ <i>Contents</i>	ix
Daftar Tabel/ <i>List Of Tables</i>	xiii
Daftar Gambar/ <i>List Of Figures</i>	xlvii
Penjelasan Umum/ <i>Explanatory Notes</i>	xlvi
 BAB/ CHAPTER 1	
Geografi dan Iklim	1
<i>Geography and Climate</i>	1
1.1 Geografi/ <i>Geography</i>	7
1.2 Iklim/ <i>Climate</i>	15
 BAB/ CHAPTER 2	
Pemerintahan.....	19
<i>Government</i>	19
2.1 Wilayah Administratif/ <i>Administrative Area</i>	28
2.2 Dewan Perwakilan Rakyat Daerah / <i>The Regional House Of Representative</i>	33
2.3 Pegawai Negeri Sipil/ <i>Civil Servants</i>	38
2.4 Administrasi Kependudukan/ <i>Population Administration</i>	49
2.5 Hukum / <i>Law</i>	53

BAB/ CHAPTER 3

Kependudukan dan Ketenagakerjaan	59
<i>Population and Employment</i>	59
3.1 Kependudukan/ <i>Population</i>	72
3.2 Ketenagakerjaan/ <i>Employment</i>	81

BAB/ CHAPTER 4

Sosial	93
<i>Social</i>	93
4.1 Pendidikan/ <i>Education</i>	108
4.2 Kesehatan/ <i>Health</i>	180
4.3 Agama/ <i>Religion</i>	215
4.4 Kriminalitas/ <i>Crime</i>	224
4.5 Kemiskinan/ <i>Poorness</i>	229
4.6 Sosial Lainnya / <i>Other Social</i>	231

BAB/ CHAPTER 5

Pertanian	237
<i>Agriculture</i>	237
5.1 Tanaman Pangan/ <i>Food Crops</i>	253
5.2 Hortikultura/ <i>Horticulture</i>	255
5.3 Perkebunan/ <i>Estate</i>	262
5.4 Kehutanan/ <i>Forestry</i>	269
5.5 Peternakan/ <i>Livestock</i>	271
5.6 Perikanan/ <i>Fishery</i>	275

BAB/ CHAPTER 6

Industri dan Energi	277
<i>Industry and energy</i>	277
6.1 Industri/ <i>Industry</i>	284
6.2 Energi/ <i>Energy</i>	291

BAB/ CHAPTER 7

Perdagangan	301
<i>Trade</i>	301
7.1 Perusahaan/ <i>Company</i>	308
7.2 Sarana Perdagangan / <i>Means of Trading</i>	313
7.3 Koperasi dan Pegadaian / <i>Cooperative and Pownshop</i>	314
7.4 Penerimaan dan Penyaluran Beras / <i>Receiving and Distribution</i> ..	319

BAB/ CHAPTER 8

Hotel dan Pariwisata	323
<i>Hotel and Tourism</i>	323
8.1 Hotel/ <i>Hotel</i>	329
8.2 Pariwisata/ <i>Tourism</i>	332

BAB/ CHAPTER 9

Transportasi dan Komunikasi	333
<i>Transportation and Communication</i>	333
9.1 Transportasi/ <i>Transportation</i>	345
9.2 Komunikasi/ <i>Communication</i>	363

BAB/ CHAPTER 10

Kuangan daerah dan harga	373
<i>Local finance and price</i>	373
10.1 Keuangan Daerah/ <i>Local Finance</i>	377
10.2 Harga/ <i>Price</i>	380
10.3 Pajak Bumi dan Bangunan/ <i>Land and Building Tax</i>	382

BAB/ CHAPTER 11

Pengeluaran Penduduk dan Konsumsi Makanan	384
<i>Population Expenditure and Food Consumption</i>	384

BAB/ CHAPTER 12

Pendapatan Regional 391
Regional Income 391

 12.1 Produk Domestik Regional Bruto (PDRB)/*Gross Regional Domestic Product (GRDP)*..... 401

 12.2 Laju Pertumbuhan PDRB/*Growth of GRDP*..... 410

 12.3 Distribusi PDRB/*GRDP Distribution* 412

 12.4 Indeks Berantai dan Perkembangan PDRB/*Link Index GRDP* 416

BAB/ CHAPTER 13

Perbandingan Antar Kabupaten/Kota 429
Regency/Municipal Comparison 429

Lampiran/*Appendices*..... 441

DAFTAR TABEL/LIST OF TABLES

		halaman <i>page</i>
1.	GEOGRAFI DAN IKLIM/ GEOGRAPHY AND CLIMATE	1
1.1	GEOGRAFI/GEOGRAPHY	7
1.1.1	Letak Geografis, Topografi dan Wilayah Administrasi Kabupaten Padang Lawas Utara, 2017 <i>Geography Location, Topography and Administration Area of Padang Lawas Utara Regency, 2017</i>	7
1.1.2	Letak Geografis Menurut Kecamatan di Kabupaten Padang Lawas Utara, 2017..... <i>Geographical Location by Subdistrict in Padang Lawas Utara Regency, 2017</i>	8
1.1.3	Luas Wilayah dan Rasio Terhadap Total Menurut Kecamatan di Kabupaten Padang Lawas Utara, 2017 <i>Total Area and Ratio on Total by Subdistrict in Padang Lawas Utara Regency, 2017</i>	9
1.1.4	Tinggi Wilayah di Atas Permukaan Laut (DPL) Menurut Kecamatan di Kabupaten Padang Lawas Utara, 2017 <i>Area High Above Sea Level by Subdistrict in Padang Lawas Utara Regency, 2017</i>	10
1.1.5	Jarak dari Kota ke Kota di Kabupaten Padang Lawas Utara (km), 2017..... <i>The Distance From City to City in Padang Lawas Utara Regency (km), 2017</i> ..	11
1.1.6	Jarak dari Ibukota Kabupaten ke Ibukota Kecamatan di Kabupaten Padang Lawas Utara (km), 2017 <i>The Distance from Regency City to Subdistrict City in Padang Lawas Utara Regency (km), 2017</i>	12
1.1.7	Kondisi Penggunaan Tanah Menurut Kecamatan di Kabupaten Padang Lawas Utara (Ha), 2017 <i>Condition of Land Used by Subdistrict in Padang Lawas Utara Regency (Ha), 2017</i>	13
1.2	IKLIM/CLIMATE	15
1.2.1	Rata-Rata Suhu Udara dan Kelembaban Relatif Setiap Bulan di Kabupaten Padang Lawas Utara, 2017	15

	<i>Average of Temperature and Relative Humidity by Month in Padang Lawas Utara Regency, 2017</i>	15
1.2.2	Rata-Rata Tekanan Udara dan Kecepatan Angin Setiap Bulan di Kabupaten Padang Lawas Utara, 2017	16
	<i>Average of Air Pressure and Wind Velocity by Month in Padang Lawas Utara Regency, 2017</i>	16
1.2.3	Curah Hujan, Jumlah Hujan dan Penyinaran Matahari Setiap Bulan di Kabupaten Padang Lawas Utara, 2017	17
	<i>Rainfall, Number of Rainy Days and Sunshin By Month in Padang Lawas Utara Regency, 2017</i>	17
2	PEMERINTAHAN /GOVERNMENT	19
2.1	WILAYAH ADMINISTRATIF/ADMINISTRATIVE AREA	28
2.1.1	Banyaknya Desa, Kelurahan, Lingkungan dan Dusun Menurut Kecamatan di Kabupaten Padang Lawas Utara, 2017	28
	<i>Number of Villages, Administrative Units, Environments and Hamlets by Subdistrict in Padang Lawas Utara Regency, 2017</i>	28
2.1.2	Banyaknya Desa Menurut Kecamatan dan Tingkat Perkembangan Desa di Kabupaten Padang Lawas Utara, 2017	29
	<i>Number of Villages by Subdistrict and Level of Development in Padang Lawas Utara Regency, 2017</i>	29
2.1.3	Banyaknya Desa/Kelurahan Menurut Kecamatan dan Klasifikasi Desa di Kabupaten Padang Lawas Utara, 2017	30
	<i>Number of Villages by Subdistrict and Classification in Padang Lawas Utara Regency, 2017</i>	30
2.1.4	Banyaknya Desa Tertinggal Menurut Kecamatan dan Klasifikasi di Kabupaten Padang Lawas Utara, 2017	31
	<i>Number of Under Developed Villages by Subdistrict and Classification in Padang Lawas Utara Regency, 2017</i>	31
2.1.5	Banyaknya Kepala Desa / Kelurahan Menurut Jenis Kelamin dan Kecamatan di Kabupaten Padang Lawas Utara, 2017	32
	<i>Number of Headman by Sex and Subdistrict in Padang Lawas Utara Regency, 2017</i>	32
2.2	DEWAN PERWAKILAN RAKYAT DAERAH / THE REGIONAL HOUSE OF REPRESENTATIVE	33
2.2.1	Banyaknya Anggota DPRD Kabupaten Padang Lawas Utara Menurut Partai Politik dan Jenis Kelamin, 2017	33

	<i>Number of Padang Lawas Utara Regency Parliament Members by Party and Sex, 2017</i>	33
2.2.2	Banyaknya Anggota DPRD Kabupaten Padang Lawas Utara Menurut Fraksi dan Daerah Pemilihan, 2015 – 2019.....	34
	<i>Number of Padang Lawas Utara Regency Parliament Members by Fraction and Voting Area, 2015 – 2019</i>	34
2.2.3	Banyaknya Anggota DPRD Kabupaten Padang Lawas Utara Menurut Daerah Pemilihan dan Jenis Kelamin, 2015 – 2019.....	35
	<i>Number of Padang Lawas Utara Regency Parliament Members by Voting Area and Sex, 2015 – 2019</i>	35
2.2.4	Banyaknya Keputusan DPRD Kabupaten Padang Lawas Utara Menurut Jenis Keputusan, 2012 – 2017.....	36
	<i>Number of Padang Lawas Utara Regency Parliament by Type of Decree, 2012 – 2017</i>	36
2.2.5	Banyaknya Sidang DPRD Kabupaten Padang Lawas Utara, Menurut Jenis Sidang, 2012 – 2017	37
	<i>Number of Padang Lawas Utara Regency Parliament by Type of Session, 2012 – 2017</i>	37
2.3	PEGAWAI NEGERI SIPIL/CIVIL SERVANTS	38
2.3.1	Banyaknya Pegawai Negeri Sipil Daerah (PNS/CPNS) Menurut Tingkat Pendidikan dan Jenis Kelamin di Kabupaten Padang Lawas Utara, 2017	38
	<i>Number Of Civil Servant Regent (Otonomy) by Education Level and Sex in Padang Lawas Utara Regency, 2017</i>	38
2.3.2	Banyaknya Pegawai Negeri Sipil (PNS/CPNS) Daerah (Otonomi) Menurut Dinas/Instansi Pemerintah dan Tingkat Pendidikan di Kabupaten Padang Lawas Utara, 2017	39
	<i>Number of Civil Servant Regent (Otonomy) by Unit and Education Level in Padang Lawas Utara Regency, 2017</i>	39
2.3.3	Banyaknya Pegawai Negeri Sipil Daerah (PNS/CPNS) Menurut Golongan Pangkat di Kabupaten Padang Lawas Utara, 2006 – 2017.....	42
	<i>Number of Civil Servant by Rank in Padang Lawas Utara Regency, 2006 – 2017</i>	42
2.3.4	Banyaknya Pegawai Negeri Sipil Daerah (PNS/CPNS) Menurut Dinas/Instansi Pemerintah dan Jenis Kelamin di Kabupaten Padang Lawas Utara, 2017	43
	<i>Number Of Civil Servant Regent (Otonomy) by Unit and Sex in Padang Lawas Utara Regency, 2017</i>	43

2.3.5	Jumlah Pegawai Negeri Sipil (PNS/CPNS) Daerah (Otonomi) Menurut Dinas/Instansi Pemerintah dan Golongan di Kabupaten Padang Lawas Utara, 2017.....	45
	<i>Number of Civil Servant Regent (Otonomy) by Unit and Groups in Padang Lawas Utara Regency, 2017</i>	45
2.3.6	Banyaknya Pegawai Honor Bulanan/Harian Lepas Pemerintah Daerah di Kabupaten Padang Lawas Utara, 2013– 2017	47
	<i>Number of Monthly Payment Workes/Daily Worker in Padang Lawas Utara Regency, 2013 – 2017</i>	47
2.4	ADMINISTRASI KEPENDUDUKAN/POPULATION ADMINISTRATION	49
2.4.1	Realisasi Penyaluran Blangko Kartu Tanda Penduduk (KTP) Menurut Kecamatan di Kabupaten Padang Lawas Utara, 2017	49
	<i>Realization of Distribution of Identification Cards Form by Subdistrict in Padang Lawas Utara Regency, 2017</i>	49
2.4.2	Realisasi Penyaluran Blangko Kartu Keluarga (KK) Menurut Kecamatan di Kabupaten Padang Lawas Utara, 2017	50
	<i>Realization of Distribution of Household Registration Form by Subdistrict in Padang Lawas Utara Regency, 2017</i>	50
2.4.3	Banyaknya Sertifikat Tanah yang Dikeluarkan Menurut Jenis Hak Atas Tanah di Kabupaten Padang Lawas Utara, 2013 – 2017	51
	<i>Number of Land Certificate Which Can Be Reached by Type of Right in Padang Lawas Utara Regency, 2013 – 2017</i>	51
2.4.4	Banyaknya Sertifikat Pemilikan Tanah Menurut Jenis Hak dan Kecamatan di Kabupaten Padang Lawas Utara, 2017	52
	<i>Land Possession by Type of Right and Subdistrict in Padang Lawas Utara Regency, 2017</i>	52
2.5	HUKUM / LAW	53
2.5.1	Banyaknya Kecelakaan dan Korban Lalu Lintas di Kabupaten Padang Lawas Utara, 2012 – 2017	53
	<i>Number of Traffic Accident and Victim in Padang Lawas Utara Regency, 2012 – 2017</i>	53
2.5.2	Jumlah Perkara Pidana yang Diterima dan Diselesaikan/Belum Diselesaikan Menurut Bulan di Kabupaten Padang Lawas Utara, 2017	54
	<i>Number of Ordinary Criminal Case Received and Solved/Unsolved in Padang Lawas Utara Regency, 2017</i>	54
2.5.3	Jumlah Perkara Perdata yang Diterima dan Diselesaikan/Belum Diselesaikan Menurut Bulan di Kabupaten Padang Lawas Utara, 2017	55

	<i>Number of Civil Lawsuit Received and Solved/Unsolved by Month in Padang Lawas Utara Regency, 2017</i>	55
2.5.4	Perkara yang Diputuskan oleh Pengadilan Agama (PA) Menurut Daerah Pengadilan Agama (Kecamatan) di Kabupaten Padang Lawas Utara, 2017..... <i>Reported Case and Solved by Religious Court by Local Religious Court (Subdistrict) in Padang Lawas Utara Regency, 2017</i>	56
2.5.5	Jumlah Nikah dan Cerai Menurut Kecamatan di Kabupaten Padang Lawas Utara, 2017	58
	<i>Number of Marriage and Divorce by Subdistrict in Padang Lawas Utara Regency, 2017</i>	58
3	KEPENDUDUKAN DAN KETENAGAKERJAAN /POPULATION AND EMPLOYMENT	59
3.1	KEPENDUDUKAN/POPULATION	72
3.1.1	Luas Wilayah, Jumlah Penduduk dan Kepadatan Penduduk Menurut Kecamatan di Kabupaten Padang Lawas Utara, 2017..... <i>Total Area, Number of Population and Population Density by Subdistrict in Padang Lawas Utara Regency, 2017</i>	72
3.1.2	Jumlah Penduduk dan Laju Pertumbuhan Penduduk Menurut Kecamatan di Kabupaten Padang Lawas Utara, 2000, 2010 dan 2017	73
	<i>Number of Population and Population Growth by Subdistrict in Padang Lawas Utara Regency, 2000, 2010, and 2017</i>	73
3.1.3	Banyaknya Penduduk Menurut Kecamatan, Jenis Kelamin dan Rasio Jenis Kelamin di Kabupaten Padang Lawas Utara (orang), 2017	74
	<i>Number of Population by Subdistrict, Type of Sex and Sex Ratio in Padang Lawas Utara Regency (persons), 2017</i>	74
3.1.4	Banyaknya Penduduk, Rumah Tangga dan Rata-Rata Anggota Rumah Tangga di Kabupaten Padang Lawas Utara, 2017	75
	<i>Number of Population, Households and Average Household Size in Padang Lawas Utara Regency, 2017</i>	75
3.1.5	Banyaknya Penduduk dan Distribusi Penduduk Menurut Kecamatan di Kabupaten Padang Lawas Utara, 2017	76
	<i>Number of Population and Population Distribution by Subdistrict in Padang Lawas Utara Regency, 2017</i>	76
3.1.6	Banyaknya Penduduk Menurut Kelompok Umur dan Jenis Kelamin Serta Rasio Jenis Kelamin di Kabupaten Padang Lawas Utara, 2017	77

	<i>Number of Population by Type of Age Group and Sex and Sex Ratio in Padang Lawas Utara Regency, 2017</i>	77
3.1.7	Proyeksi Penduduk Menurut Kelompok Umur dan Jenis Kelamin Sasaran Program di Kabupaten Padang Lawas Utara, 2017	78
	<i>Projection of Population by Type of Age Group and Sex Target Program in Padang Lawas Utara Regency, 2017</i>	78
3.1.8	Proporsi Penduduk Perempuan Usia 10 Tahun Keatas yang Pernah Kawin Menurut Usia Perkawinan Pertama di Kabupaten Padang Lawas Utara, 2017	79
	<i>Proportion of Female Population Age 10 Years and Over Who Ever Married by Age at First Marriage In Padang Lawas Utara Regency, 2017</i>	79
3.1.9	Persentase Penduduk Usia 10 Tahun Keatas Menurut Status Perkawinan di Kabupaten Padang Lawas Utara, 2017	80
	<i>Percentage of Population Aged 10 and Over by Marital Status in Padang Lawas Utara Regency, 2017</i>	80
3.2	KETENAGAKERJAAN/EMPLOYMENT	81
3.2.1	Penduduk Berumur 15 Tahun Keatas Menurut Jenis Kegiatan Utama di Kabupaten Padang Lawas Utara, 2012 – 2015	81
	<i>Population Aged 15 Years Old and Over by Type of Main Activity in Padang Lawas Utara Regency, 2012 – 2015</i>	81
3.2.2	Penduduk Berumur 15 Tahun Keatas Menurut Jenis Kegiatan Utama dan Jenis Kelamin di Kabupaten Padang Lawas Utara (orang), 2017	82
	<i>Population Aged 15 Years Old and Over by Type of Main Activity and Sex in Padang Lawas Utara Regency (persons), 2017</i>	82
3.2.3	Penduduk Berumur 15 Tahun Keatas Menurut Jenis Kegiatan Utama dan Pendidikan yang Ditamatkan di Kabupaten Padang Lawas Utara (orang), 2017	83
	<i>Population Aged 15 Years Old and Over by Type of Main Activity and Education Attained in Padang Lawas Utara Regency (persons), 2017</i>	83
3.2.4	Penduduk Berumur 15 Tahun Keatas yang Bekerja Menurut Kelompok Umur dan Jenis Kelamin di Kabupaten Padang Lawas Utara (orang), 2017.....	84
	<i>Population Aged 15 Years Old and Over Who Worked by Age Group and Sex in Padang Lawas Utara Regency (persons), 2017</i>	84
3.2.5	Penduduk Berumur 15 Tahun Keatas yang Bekerja Menurut Lapangan Usaha dan Jenis Kelamin di Kabupaten Padang Lawas Utara, 2017	85
	<i>Working Population Aged 15 Years and Over by Industry and Sex In Padang Lawas Utara Regency, 2017</i>	85

3.2.6	Jumlah Pencari Kerja Menurut Tingkat Pendidikan yang Ditamatkan dan Jenis Kelamin di Kabupaten Padang Lawas Utara, 2017	86
	<i>Number of Job Seekers by Educational Attainment and Sex In Padang Lawas Utara Regency, 2017</i>	<i>86</i>
3.2.7	Persentase Penduduk Berumur 15 Tahun Ke atas yang Bekerja Selama Seminggu yang Lalu Menurut Jenis Kelamin dan Status Pekerjaan Utama di Kabupaten Padang Lawas Utara (%), 2017	87
	<i>Percentage of Population Aged 15 Years Old and Over Who Worked During the Previous Week by Sex and Type of Main Employment Status in Padang Lawas Utara Regency (%), 2017</i>	<i>87</i>
3.2.8	Jumlah Pencari Kerja Menurut Status, Jenis Kelamin dan Tingkat Pendidikan di Kabupaten Padang Lawas Utara, 2017	88
	<i>Number of Overall Job Seekers, Sex and Education Level in Padang Lawas Utara Regency, 2017</i>	<i>88</i>
3.2.9	Jumlah Lowongan Kerja Menurut Status, Jenis Kelamin dan Sektor Lapangan Usaha di Kabupaten Padang Lawas Utara, 2017	89
	<i>Number of Job Vacancy by Status, Sex and Industrial Origin in Padang Lawas Utara Regency, 2017</i>	<i>89</i>
3.2.10	Jumlah Perusahaan dan Tenaga Kerja Terdaftar Sesuai UU No.7 Tahun 1981 dan yang Terkena PHK Menurut Kecamatan di Kabupaten Padang Lawas Utara, 2017	90
	<i>Number of Enterprises and Registered Employees Appropriate with UU No.7 Tahun 1981 and Severed Contract Workers by Subdistrict in Padang Lawas Utara Regency, 2017</i>	<i>90</i>
3.2.11	Jumlah Perusahaan dan Tenaga Kerja yang Ikut Dalam Jamsostek Menurut Kecamatan di Padang Lawas Utara, 2017	91
	<i>Number of Enterprises and Employees Accompany in 'Jamsostek' by Subdistrict in Padang Lawas Utara Regency, 2017</i>	<i>91</i>
3.2.12	Upah Minimum Regional Menurut Lapangan Usaha di Kabupaten Padang Lawas Utara, 2014 – 2017	92
	<i>Minimum Wage by Sectors in Padang Lawas Utara Regency, 2017</i>	<i>92</i>
4	SOSIAL / SOCIAL	93
4.1	PENDIDIKAN/EDUCATION	108
4.1.1	Angka Partisipasi Sekolah Menurut Kelompok Umur di Kabupaten Padang Lawas Utara, 2012 – 2017	108
	<i>School Enrollment Rate by Type of Age Group in Padang Lawas Utara Regency, 2012 – 2017</i>	<i>108</i>

4.1.2	Angka Partisipasi Murni (APM) dan Angka Partisipasi Kasar (APK) Menurut Jenjang Pendidikan di Kabupaten Padang Lawas Utara, 2017.....	109
	<i>Net Enrollment Rate (NER) and Gross Enrollment Rate (GER) by Level of Education in Padang Lawas Utara Regency, 2017</i>	<i>109</i>
4.1.3	Persentase Penduduk Berumur 10 Tahun ke Atas Menurut Jenis Kelamin dan Ijazah/STTB Tertinggi yang Dimiliki di Kabupaten Padang Lawas Utara, 2017.....	110
	<i>Percentage of Population 10 Years of Aged and Over by Sex and Certificate of Attainment in Padang Lawas Utara Regency, 2017.....</i>	<i>110</i>
4.1.4	Persentase Penduduk Berumur 10 Tahun Keatas Menurut Kemampuan Membaca di Kabupaten Padang Lawas Utara, 2017	111
	<i>Percentage of Population Aged 10 Years and Over by Literacy in Padang Lawas Utara Regency, 2017</i>	<i>111</i>
4.1.5	Banyaknya Sekolah, Guru, Murid dan Rasio Murid-Guru Taman Kanak-Kanak/ Raudatul Athfal/Bustanul Athfal /PAUD Menurut Jenis Kelamin di Kabupaten Padang Lawas Utara, 2012 – 2017	112
	<i>Number of Schools, Teachers, Pupils and Pupil-Teacher Ratio Kindergarten/Raudatul Athfal/Bustanul Athfal/ECD by Sex in Padang Lawas Utara Regency, 2012 – 2017</i>	<i>112</i>
4.1.6	Banyaknya Sekolah, Guru, Murid dan Rasio Murid-Guru Taman Kanak-Kanak/ Raudatul Athfal/ Bustanul Athfal/ PAUD Menurut Kecamatan dan Jenis Kelamin di Kabupaten Padang Lawas Utara, 2017	113
	<i>Number of Schools, Teachers, Pupils and Pupil-Teacher Ratio Kindergarten/ Raudatul Athfal/ Bustanul Athfal/ ECD by Subdistrict and Sex in Padang Lawas Utara Regency, 2017</i>	<i>113</i>
4.1.7	Banyaknya Sekolah, Guru, Murid dan Rasio Murid-Guru Sekolah Dasar (SD) Negeri Menurut Kecamatan dan Jenis Kelamin di Kabupaten Padang Lawas Utara, 2017.....	114
	<i>Number of Schools, Teachers, Pupils and Pupil-Teacher Ratio Public Primary School by Subdistrict and Sex in Padang Lawas Utara Regency, 2017.....</i>	<i>114</i>
4.1.8	Banyaknya Sekolah, Guru, Murid dan Rasio Murid-Guru Sekolah Dasar (SD) Swasta Menurut Kecamatan dan Jenis Kelamin di Kabupaten Padang Lawas Utara, 2017.....	115
	<i>Number of Schools, Teachers, Pupils and Pupil-Teacher Ratio Private Primary School by Subdistrict in Padang Lawas Utara Regency, 2017.....</i>	<i>115</i>

4.1.9	Banyaknya Sekolah, Guru, Murid dan Rasio Murid-Guru Madrasah Ibtidaiyah (MI) Negeri Menurut Kecamatan dan Jenis Kelamin di Kabupaten Padang Lawas Utara, 2017	116
	<i>Number of Schools, Teachers, Pupils and Pupil-Teacher Ratio Public Madrasah Ibtidaiyah (MI) by Subdistrict and Sex in Padang Lawas Utara Regency, 2017.....</i>	<i>116</i>
4.1.10	Banyaknya Sekolah, Guru, Murid dan Rasio Murid-Guru Madrasah Ibtidaiyah (MI) Swasta Menurut Kecamatan dan Jenis Kelamin di Kabupaten Padang Lawas Utara, 2017	117
	<i>Number of Schools, Teachers, Pupils and Pupil-Teacher Ratio Private Madrasah Ibtidaiyah (MI) by Subdistrict and Sex in Padang Lawas Utara Regency, 2017.....</i>	<i>117</i>
4.1.11	Banyaknya Sekolah, Guru, Murid dan Rasio Murid-Guru Sekolah Menengah Pertama (SMP) Negeri Menurut Kecamatan dan Jenis Kelamin di Kabupaten Padang Lawas Utara, 2017	118
	<i>Number of Schools, Teachers, Pupils and Pupil-Teacher Ratio Public Junior High School by Subdistrict and Sex in Padang Lawas Utara Regency, 2017..</i>	<i>118</i>
4.1.12	Banyaknya Sekolah, Guru, Murid dan Rasio Murid-Guru Sekolah Menengah Pertama (SMP) Swasta Menurut Kecamatan dan Jenis Kelamin di Kabupaten Padang Lawas Utara, 2017	119
	<i>Number of Schools, Teachers, Pupils and Pupil-Teacher Ratio Private Junior High School by Subdistrict and Sex in Padang Lawas Utara Regency, 2017..</i>	<i>119</i>
4.1.13	Banyaknya Sekolah, Guru, Murid dan Rasio Murid-Guru Madrasah Tsanawiyah (MTs) Negeri Menurut Kecamatan dan Jenis Kelamin di Kabupaten Padang Lawas Utara, 2017	120
	<i>Number of Schools, Teachers, Pupils and Pupil-Teacher Ratio Public Madrasah Tsanawiyah by Subdistrict and Sex in Padang Lawas Utara Regency, 2017.....</i>	<i>120</i>
4.1.14	Banyaknya Sekolah, Guru, Murid dan Rasio Murid-Guru Madrasah Tsanawiyah (MTs) Swasta Menurut Kecamatan dan Jenis Kelamin di Kabupaten Padang Lawas Utara, 2017	121
	<i>Number of Schools, Teachers, Pupils and Pupil-Teacher Ratio Private Madrasah Tsanawiyah by Subdistrict and Sex in Padang Lawas Utara Regency, 2017.....</i>	<i>121</i>
4.1.15	Banyaknya Sekolah, Guru, Murid dan Rasio Murid-Guru Sekolah Menengah Atas (SMA) Negeri Menurut Kecamatan dan Jenis Kelamin di Kabupaten Padang Lawas Utara, 2017	122

	<i>Number of Schools, Teachers, Pupils and Pupil-Teacher Ratio Public Senior High School by Subdistrict and Sex in Padang Lawas Utara Regency, 2017 ..</i>	<i>122</i>
4.1.16	Banyaknya Sekolah, Guru, Murid dan Rasio Murid-Guru Sekolah Menengah Atas (SMA) Swasta Menurut Kecamatan dan Jenis Kelamin di Kabupaten Padang Lawas Utara, 2017	123
	<i>Number of Schools, Teachers, Pupils and Pupil-Teacher Ratio Private Senior High School by Subdistrict and Sex in Padang Lawas Utara Regency, 2017.....</i>	<i>123</i>
4.1.17	Banyaknya Sekolah, Guru, Murid dan Rasio Murid-Guru Sekolah Menengah Kejuruan (SMK) Negeri Menurut Kecamatan dan Jenis Kelamin di Kabupaten Padang Lawas Utara, 2017	124
	<i>Number of Schools, Teachers, Pupils and Pupil-Teacher Ratio Public Vocational Senior High School by Subdistrict and Sex in Padang Lawas Utara Regency, 2017.....</i>	<i>124</i>
4.1.18	Banyaknya Sekolah, Guru, Murid dan Rasio Murid-Guru Sekolah Menengah Kejuruan (SMK) Swasta Menurut Kecamatan dan Jenis Kelamin di Kabupaten Padang Lawas Utara, 2017	125
	<i>Number of Schools, Teachers, Pupils and Pupil-Teacher Ratio Private Senior High School by Subdistrict and Sex in Padang Lawas Utara Regency, 2017.....</i>	<i>125</i>
4.1.19	Banyaknya Sekolah, Guru, Murid dan Rasio Murid-Guru Madrasah Aliyah Negeri (MAN) Menurut Kecamatan dan Jenis Kelamin di Kabupaten Padang Lawas Utara, 2017	126
	<i>Number of Schools, Teachers, Pupils and Pupil-Teacher Ratio Public Madrasah Aliyah by Subdistrict and Sex in Padang Lawas Utara Regency, 2017.....</i>	<i>126</i>
4.1.20	Banyaknya Sekolah, Guru, Murid dan Rasio Murid-Guru Madrasah Aliyah Swasta (MAS) Menurut Kecamatan dan Jenis Kelamin di Kabupaten Padang Lawas Utara, 2017	127
	<i>Number of Schools, Teachers, Pupils and Pupil-Teacher Ratio Private Madrasah Aliyah by Subdistrict and Sex in Padang Lawas Utara Regency, 2017.....</i>	<i>127</i>
4.1.21	Banyaknya Sekolah, Guru, Murid dan Rasio Murid-Guru Madrasah Diniyah Awaliyah (MDA) Swasta Menurut Kecamatan dan Jenis Kelamin di Kabupaten Padang Lawas Utara, 2017	128
	<i>Number of Schools, Teachers, Pupils and Pupil-Teacher Ratio Private Madrasah Diniyah Awaliyah by Subdistrict and Sex in Padang Lawas Utara Regency, 2017</i>	<i>128</i>

4.1.22	Banyaknya Sekolah, Guru, Murid dan Rasio Murid-Guru Pondok Pesantren Menurut Kecamatan dan Jenis Kelamin di Kabupaten Padang Lawas Utara, 2017.....	129
	<i>Number of Schools, Teachers, Pupils and Pupil-Teacher Ratio Islamic Boarding School by Subdistrict and Sex in Padang Lawas Utara Regency, 2017.....</i>	<i>129</i>
4.1.23	Banyaknya Murid Sekolah Dasar (SD) Negeri Menurut Kelompok Umur dan Kecamatan di Kabupaten Padang Lawas Utara, 2017	130
	<i>Number of Pupils in Public Primary School by Age Group and Subdistrict in Padang Lawas Utara Regency, 2017</i>	<i>130</i>
4.1.24	Banyaknya Murid Sekolah Dasar (SD) Swasta Menurut Kelompok Umur dan Kecamatan di Kabupaten Padang Lawas Utara, 2017	131
	<i>Number of Pupils in Private Primary School by Age Group and Subdistrict in Padang Lawas Utara Regency, 2017</i>	<i>131</i>
4.1.25	Banyaknya Murid Sekolah Madrasah Ibtidaiyah (MI) Negeri Menurut Kelompok Umur dan Kecamatan di Kabupaten Padang Lawas Utara, 2017 .	132
	<i>Number of Pupils in Public Madrasah Ibtidaiyah by Age Group and Subdistrict in Padang Lawas Utara Regency, 2017.....</i>	<i>132</i>
4.1.26	Banyaknya Murid Sekolah Madrasah Ibtidaiyah (MI) Swasta Menurut Kelompok Umur dan Kecamatan di Kabupaten Padang Lawas Utara, 2017 .	133
	<i>Number of Pupils in Private Madrasah Ibtidaiyah by Age Group and Subdistrict in Padang Lawas Utara Regency, 2017.....</i>	<i>133</i>
4.1.27	Banyaknya Murid Sekolah Menengah Pertama (SMP) Negeri Menurut Kelompok Umur dan Kecamatan di Kabupaten Padang Lawas Utara, 2017 .	134
	<i>Number of Pupils in Public Junior High School by Age Group and Subdistrict in Padang Lawas Utara Regency, 2017.....</i>	<i>134</i>
4.1.28	Banyaknya Murid Sekolah Menengah Pertama (SMP) Swasta Menurut Kelompok Umur dan Kecamatan di Kabupaten Padang Lawas Utara, 2017 .	135
	<i>Number of Pupils in Private Junior High School by Age Group and Subdistrict in Padang Lawas Utara Regency, 2017.....</i>	<i>135</i>
4.1.29	Banyaknya Murid Sekolah Madrasah Tsanawiyah (MTs) Negeri Menurut Kelompok Umur dan Kecamatan di Kabupaten Padang Lawas Utara, 2017 .	136
	<i>Number of Pupils in Public Madrasah Tsanawiyah by Age Group and Subdistrict in Padang Lawas Utara Regency, 2017.....</i>	<i>136</i>
4.1.30	Banyaknya Murid Sekolah Madrasah Tsanawiyah (MTs) Swasta Menurut Kelompok Umur dan Kecamatan di Kabupaten Padang Lawas Utara, 2017 .	137
	<i>Number of Pupils in Private Madrasah Tsanawiyah by Age Group and Subdistrict in Padang Lawas Utara Regency, 2017.....</i>	<i>137</i>

4.1.31	Banyaknya Murid Sekolah Menengah Atas (SMA) Negeri Menurut Kelompok Umur dan Kecamatan di Kabupaten Padang Lawas Utara, 2017 ..138 <i>Number of Pupils in Public Senior High School by Age Group and Subdistrict in Padang Lawas Utara Regency, 2017</i>	138
4.1.32	Banyaknya Murid Sekolah Menengah Atas (SMA) Swasta Menurut Kelompok Umur dan Kecamatan di Kabupaten Padang Lawas Utara, 2017 ..139 <i>Number of Pupils in Private Senior High School by Age Group and Subdistrict in Padang Lawas Utara Regency, 2017</i>	139
4.1.33	Banyaknya Murid Sekolah Menengah Kejuruan (SMK) Negeri Menurut Kelompok Umur dan Kecamatan di Kabupaten Padang Lawas Utara, 2017 ..140 <i>Number of Pupils in Public Vocational Senior High School by Age Group and Subdistrict in Padang Lawas Utara Regency, 2017</i>	140
4.1.34	Banyaknya Murid Sekolah Menengah Kejuruan (SMK) Swasta Menurut Kelompok Umur dan Kecamatan di Kabupaten Padang Lawas Utara, 2017 ..141 <i>Number of Pupils in Private Vocational Senior High School by Age Group and Subdistrict in Padang Lawas Utara Regency, 2017</i>	141
4.1.35	Banyaknya Murid Sekolah Madrasah Aliyah (MA) Negeri Menurut Kelompok Umur dan Kecamatan di Kabupaten Padang Lawas Utara, 2017 ..142 <i>Number of Pupils in Public Madrasah Aliyah by Age Group and Subdistrict in Padang Lawas Utara Regency, 2017.....</i>	142
4.1.36	Banyaknya Murid Sekolah Madrasah Aliyah (MA) Swasta Menurut Kelompok Umur dan Kecamatan di Kabupaten Padang Lawas Utara, 2017 ..143 <i>Number of Pupils in Private Madrasah Aliyah by Age Group and Subdistrict in Padang Lawas Utara Regency, 2017.....</i>	143
4.1.37	Jumlah Guru Sekolah Dasar (SD) Negeri Menurut Ijazah Tertinggi dan Kecamatan di Kabupaten Padang Lawas Utara, 2017	144
	<i>Number of Public Primary School Teachers by Highest Diploma and Subdistrict in Padang Lawas Utara Regency, 2017</i>	144
4.1.38	Jumlah Guru Sekolah Dasar (SD) Swasta Menurut Ijazah Tertinggi dan Kecamatan di Kabupaten Padang Lawas Utara, 2017	145
	<i>Number of Private Primary School Teachers by Highest Diploma and Subdistrict in Padang Lawas Utara Regency, 2017</i>	145
4.1.39	Jumlah Guru Sekolah Madrasah Ibtidaiyah (MI) Negeri Menurut Ijazah Tertinggi dan Kecamatan di Kabupaten Padang Lawas Utara, 2017	146
	<i>Number of Teachers in Public Madrasah Ibtidaiyah by Education Level and Subdistrict in Padang Lawas Utara Regency, 2017</i>	146
4.1.40	Jumlah Guru Sekolah Madrasah Ibtidaiyah (MI) Swasta Menurut Ijazah Tertinggi dan Kecamatan di Kabupaten Padang Lawas Utara, 2017	147

	<i>Number of Teachers in Private Madrasah Ibtidaiyah by Education Level and Subdistrict in Padang Lawas Utara Regency, 2017</i>	147
4.1.41	Jumlah Guru Sekolah Menengah Pertama (SMP) Negeri Menurut Ijazah Tertinggi dan Kecamatan di Kabupaten Padang Lawas Utara, 2017.....	148
	<i>Number of Teachers in Public Junior High Schools by Highest Diploma and Subdistrict in Padang Lawas Utara Regency, 2017</i>	148
4.1.42	Jumlah Guru Sekolah Menengah Pertama (SMP) Swasta Menurut Ijazah Tertinggi dan Kecamatan di Kabupaten Padang Lawas Utara, 2017.....	149
	<i>Number of Teachers in Private Junior High Schools by Highest Diploma and Subdistrict in Padang Lawas Utara Regency, 2017</i>	149
4.1.43	Jumlah Guru Sekolah Madrasah Tsanawiyah (MTs) Negeri Menurut Ijazah Tertinggi dan Kecamatan di Kabupaten Padang Lawas Utara, 2017.....	150
	<i>Number of Teachers in Public Madrasah Tsanawiyah by Education Level and Subdistrict in Padang Lawas Utara Regency, 2017</i>	150
4.1.44	Jumlah Guru Sekolah Madrasah Tsanawiyah (MTs) Swasta Menurut Ijazah Tertinggi dan Kecamatan di Kabupaten Padang Lawas Utara, 2017.....	151
	<i>Number of Teachers in Private Madrasah Tsanawiyah by Education Level and Subdistrict in Padang Lawas Utara Regency, 2017</i>	151
4.1.45	Jumlah Guru Sekolah Menengah Atas (SMA) Negeri Menurut Ijazah Tertinggi dan Kecamatan di Kabupaten Padang Lawas Utara, 2017.....	152
	<i>Number of Teachers in Public Senior High Schools by Highest Diploma and Subdistrict in Padang Lawas Utara Regency, 2017</i>	152
4.1.46	Jumlah Guru Sekolah Menengah Atas (SMA) Swasta Menurut Ijazah Tertinggi dan Kecamatan di Kabupaten Padang Lawas Utara, 2017.....	153
	<i>Number of Teachers in Private Senior High Schools by Highest Diploma and Subdistrict in Padang Lawas Utara Regency, 2017</i>	153
4.1.47	Jumlah Guru Sekolah Menengah Kejuruan (SMK) Negeri Menurut Ijazah Tertinggi dan Kecamatan di Kabupaten Padang Lawas Utara, 2017.....	154
	<i>Number of Teachers in Public Vocational Senior High Schools by Highest Diploma and Subdistrict in Padang Lawas Utara Regency, 2017</i>	154
4.1.48	Jumlah Guru Sekolah Menengah Kejuruan (SMK) Swasta Menurut Ijazah Tertinggi dan Kecamatan di Kabupaten Padang Lawas Utara, 2017.....	155
	<i>Number of Teachers in Private Vocational Senior High Schools by Highest Diploma and Subdistrict in Padang Lawas Utara Regency, 2017</i>	155
4.1.49	Jumlah Guru Sekolah Madrasah Diniyah Awaliyah (MDA) Menurut Ijazah Tertinggi dan Kecamatan di Kabupaten Padang Lawas Utara, 2017.....	156
	<i>Number of Teachers in Madrasah Diniyah Aliyah by Education Level and Subdistrict in Padang Lawas Utara Regency, 2017</i>	156

4.1.50	Jumlah Guru Madrasah Aliyah (MA) Negeri Menurut Ijazah Tertinggi dan Kecamatan di Kabupaten Padang Lawas Utara, 2017	157
	<i>Number of Teachers in Public Madrasah Aliyah by Education Level and Subdistrict in Padang Lawas Utara Regency, 2017</i>	<i>157</i>
4.1.51	Jumlah Guru Madrasah Aliyah (MA) Swasta Menurut Ijazah Tertinggi dan Kecamatan di Kabupaten Padang Lawas Utara, 2017	158
	<i>Number of Teachers in Private Madrasah Aliyah by Education Level and Subdistrict in Padang Lawas Utara Regency, 2017</i>	<i>158</i>
4.1.52	Banyaknya Murid Sekolah Dasar (SD) Negeri Menurut Agama dan Kecamatan di Kabupaten Padang Lawas Utara, 2017	159
	<i>Number of Pupils in Public Primary School by Religion and Subdistrict in Padang Lawas Utara Regency, 2017.....</i>	<i>159</i>
4.1.53	Banyaknya Murid Sekolah Dasar (SD) Swasta Menurut Agama dan Kecamatan di Kabupaten Padang Lawas Utara, 2017	160
	<i>Number of Pupils in Private Primary School by Religion and Subdistrict in Padang Lawas Utara Regency, 2017.....</i>	<i>160</i>
4.1.54	Banyaknya Murid Sekolah Menengah Pertama (SMP) Negeri Menurut Agama dan Kecamatan di Kabupaten Padang Lawas Utara, 2017	161
	<i>Number of Pupils in Public Junior High School by Religion and Subdistrict in Padang Lawas Utara Regency, 2017.....</i>	<i>161</i>
4.1.55	Banyaknya Murid Sekolah Menengah Pertama (SMP) Swasta Menurut Agama dan Kecamatan di Kabupaten Padang Lawas Utara, 2017	162
	<i>Number of Pupils in Private Junior High School by Religion and Subdistrict in Padang Lawas Utara Regency, 2017.....</i>	<i>162</i>
4.1.56	Banyaknya Murid Sekolah Menengah Atas (SMA) Negeri Menurut Agama dan Kecamatan di Kabupaten Padang Lawas Utara, 2017	163
	<i>Number of Pupils in Public Senior High School by Religion and Subdistrict in Padang Lawas Utara Regency, 2017.....</i>	<i>163</i>
4.1.57	Banyaknya Murid Sekolah Menengah Atas (SMA) Swasta Menurut Agama dan Kecamatan di Kabupaten Padang Lawas Utara, 2017	164
	<i>Number of Pupils in Private Senior High School by Religion and Subdistrict in Padang Lawas Utara Regency, 2017.....</i>	<i>164</i>
4.1.58	Banyaknya Murid Sekolah Menengah Kejuruan (SMK) Negeri Menurut Agama dan Kecamatan di Kabupaten Padang Lawas Utara, 2017	165
	<i>Number of Pupils in Public Vocational Senior High School by Religion and Subdistrict in Padang Lawas Utara Regency, 2017</i>	<i>165</i>
4.1.59	Banyaknya Murid Sekolah Menengah Kejuruan (SMK) Swasta Menurut Agama dan Kecamatan di Kabupaten Padang Lawas Utara, 2017	166

	<i>Number of Pupils in Private Vocational Senior High School by Religion and Subdistrict in Padang Lawas Utara Regency, 2017</i>	166
4.1.60	Banyaknya Kepala Sekolah Dasar (SD) Menurut Jenis Kelamin dan Kecamatan di Kabupaten Padang Lawas Utara, 2017.....	167
	<i>Number of Primary School Principals by Sex and Subdistrict in Padang Lawas Utara Regency, 2017</i>	167
4.1.61	Banyaknya Kepala Sekolah Madrasah Ibtidaiyah (MI) Menurut Jenis Kelamin dan Kecamatan di Kabupaten Padang Lawas Utara, 2017.....	168
	<i>Number of Madrasah Ibtidaiyah Principals by Sex and Subdistrict in Padang Lawas Utara Regency, 2017</i>	168
4.1.62	Banyaknya Kepala Sekolah Menengah Pertama (SMP) Menurut Jenis Kelamin dan Kecamatan di Kabupaten Padang Lawas Utara, 2017.....	169
	<i>Number of Junior High School Principals by Sex and Subdistrict in Padang Lawas Utara Regency, 2017</i>	169
4.1.63	Banyaknya Kepala Sekolah Madrasah Tsanawiyah (MTs) Menurut Jenis Kelamin dan Kecamatan di Kabupaten Padang Lawas Utara, 2017.....	170
	<i>Number of Madrasah Tsanawiyah Principals by Sex and Subdistrict in Padang Lawas Utara Regency, 2017</i>	170
4.1.64	Banyaknya Kepala Sekolah Menengah Atas (SMA) Menurut Jenis Kelamin dan Kecamatan di Kabupaten Padang Lawas Utara, 2017.....	171
	<i>Number of Senior High School Principals by Sex and Subdistrict in Padang Lawas Utara Regency, 2017</i>	171
4.1.65	Banyaknya Kepala Sekolah Menengah Kejuruan (SMK) Menurut Jenis Kelamin dan Kecamatan di Kabupaten Padang Lawas Utara, 2017.....	172
	<i>Number of Vocational Senior High School Principals by Sex and Subdistrict in Padang Lawas Utara Regency, 2017</i>	172
4.1.66	Banyaknya Kepala Sekolah Madrasah Aliyah (MA) Menurut Jenis Kelamin dan Kecamatan di Kabupaten Padang Lawas Utara, 2017.....	173
	<i>Number of Madrasah Aliyah Principals by Sex and Subdistrict in Padang Lawas Utara Regency, 2017</i>	173
4.1.67	Jumlah Mahasiswa, Dosen dan Rasio Mahasiswa Terhadap Dosen di Akademi Kebidanan Paluta Husada Gunung Tua, 2012/2013 – 2017/2018	174
	<i>School Participation Rates by Type of Age Group in Padang Lawas Utara Regency, 2013/2014 – 2017/2018</i>	174
4.1.68	Jumlah Gedung, Bilik, Mahasiswa dan Dosen di Akademi Kebidanan Paluta Husada Gunung Tua, 2013/2014 – 2017/2018.....	175
	<i>Number of Building, Room, Student and Lecturer at the Academy of Midwifery Paluta Husada Gunung Tua, 2013/2014 – 2017/2018</i>	175

4.1.69	Jumlah Mahasiswa, Dosen dan Rasio Mahasiswa Terhadap Dosen Sekolah Tinggi Ilmu Tarbiyah (STIT) Gunung Tua, 2012/2013 – 2017/2018	176
	<i>Number of Students, Lecturers and Students Ratio of Lecturers at the Sekolah Tinggi Ilmu Tarbiyah (STIT) Gunung Tua, 2012/2013 – 2017/2018</i>	176
4.1.70	Jumlah Gedung, Bilik, Mahasiswa dan Dosen di Sekolah Tinggi Ilmu Tarbiyah (STIT) Gunung Tua, 2013/2014 – 2017/2018	177
	<i>Number of Building, Room, Student and Lecturer at the Sekolah Tinggi Ilmu Tarbiyah (STIT) Gunung Tua, 2013/2014 – 2017/2018</i>	177
4.1.71	Banyaknya Gugus Depan dan Anggota Gerakan Pramuka yang Sudah Dilantik Menurut Kecamatan di Kabupaten Padang Lawas Utara, 2017.....	178
	<i>Number of Group of Scouts and Boy Scouts by Subdistrict in Padang Lawas Utara Regency, 2017</i>	178
4.2	KESEHATAN/HEALTH	180
4.2.1	Banyaknya Fasilitas Kesehatan di Kabupaten Padang Lawas Utara, 2012 – 2017	180
	<i>Number of Health Facilities in Padang Lawas Utara Regency, 2012 – 2017</i> ..	180
4.2.2	Banyaknya Fasilitas Kesehatan Menurut Status Kepemilikan di Kabupaten Padang Lawas Utara, 2017	181
	<i>Number of Health Facilities by Possession in Padang Lawas Utara Regency, 2017</i>	181
4.2.3	Banyaknya Puskesmas, Balai Pengobatan Swasta, Polindes dan Posyandu Menurut Kecamatan di Kabupaten Padang Lawas Utara, 2017	182
	<i>Number of Public Health Centre, Private Medical Care Facility, Village Maternity, and Maternal & Child Health Center in Padang Lawas Utara Regency, 2017</i>	182
4.2.4	Banyaknya Tenaga Kesehatan Menurut Unit Kerja dan Sarana Pelayanan Kesehatan di Kabupaten Padang Lawas Utara, 2017	183
	<i>Number of Health Workers by Work Unit and Health Services Facilities in Padang Lawas Utara Regency, 2017</i>	183
4.2.5	Banyaknya Dokter Spesialis, Dokter Umum dan Dokter Gigi di Sarana Pelayanan Kesehatan di Kabupaten Padang Lawas Utara, 2017	185
	<i>Number of Specialist Doctors, General Practitioners and Dentists in Health Service Facilities in Padang Lawas Utara Regency, 2017</i>	185
4.2.6	Banyaknya Tenaga Kesehatan Menurut Tingkat Pendidikan dan Sarana Kesehatan di Kabupaten Padang Lawas Utara, 2017	186
	<i>Number of Health Workers by Education Level and Health Facilities in Subdistrict of Padang Lawas Utara Regency, 2017</i>	186

4.2.7	Jumlah Paramedis Perawatan Menurut Kecamatan di Kabupaten Padang Lawas Utara, 2017	196
	<i>Number of Medical Nurses According by Subdistrict in Padang Lawas Utara Regency, 2017</i>	<i>196</i>
4.2.8	Jumlah Paramedis Non Perawatan Menurut Kecamatan di Kabupaten Padang Lawas Utara, 2017	197
	<i>Number of Medical Nurses According by Subdistrict in Padang Lawas Utara Regency, 2017</i>	<i>197</i>
4.2.9	Banyaknya Apotik dan Apoteker dan Sarjana Lain Menurut Kecamatan di Kabupaten Padang Lawas Utara, 2017	199
	<i>Number of Dispensary and Pharmacist and Other Non-Medical Graduates by Subdistrict in Padang Lawas Utara Regency, 2017</i>	<i>199</i>
4.2.10	Banyaknya Penderita Kesehatan Menurut Jenis Penyakit di Kabupaten Padang Lawas Utara, 2017	200
	<i>Number of Patient of Illness by Types of Disease in Padang Lawas Utara Regency, 2017</i>	<i>200</i>
4.2.11	Persentase Wanita Berumur 15-49 Tahun yang Berstatus Pernah Kawin Menurut Kabupaten/Kota dan Penolong Kelahiran Anak Lahir Hidup Terakhir, 2015-2017	201
	<i>Percentage of Ever Married Women Aged 15-49 Years by Regency/City and The First Birth Attendant, 2015-2017</i>	<i>201</i>
4.2.12	Banyaknya Balita yang Pernah Mendapat Imunisasi Menurut Jenis Imunisasi dan Kecamatan di Kabupaten Padang Lawas Utara, 2017	202
	<i>Number of Children Ever Been Immunized by Type of Immunization and Subdistrict in Padang Lawas Utara Regency, 2017</i>	<i>202</i>
4.2.13	Jumlah Kasus 10 Penyakit Terbanyak di Kabupaten Padang Lawas Utara, 2017	204
	<i>Number of Case 10 Most Diseases in Padang Lawas Utara Regency, 2017 ..</i>	<i>204</i>
4.2.14	Jumlah Bayi Lahir, Bayi Berat Badan Lahir Rendah (BBLR), BBLR Dirujuk dan Bergizi Buruk di Kabupaten Padang Lawas Utara, 2012 – 2017	205
	<i>Number of Infants Born, Infant Low Birth Weight (LBW), LBW and Nutritious Bad Referred in Padang Lawas Utara Regency, 2012 – 2017</i>	<i>205</i>
4.2.15	Jumlah Balita Menurut Status Gizi dan Kecamatan di Kabupaten Padang Lawas Utara, 2017	206
	<i>Number of Under Five Years Baby by Nutrition Status and Subdistrict in Padang Lawas Utara Regency, 2017</i>	<i>206</i>

4.2.16	Jumlah Ibu Hamil, Melakukan Kunjungan K1, Melakukan Kunjungan K4, KEK dan Mendapat Tablet Zat Besi (Fe) di Kabupaten Padang Lawas Utara, 2012 – 2017	207
	<i>Number of Pregnant Women, Do Visit K1, Conducting Visits K4, KEK and Got Tablet Iron (Fe) in Padang Lawas Utara Regency, 2012 – 2017</i>	<i>207</i>
4.2.17	Jumlah Remaja Usia 15 – 24 Tahun yang Mendapat Penyuluhan Tentang Kesehatan Reproduksi (Kespro)/ HIV/AIDS dan Keluarga Berencana Menurut Kecamatan di Kabupaten Padang Lawas Utara, 2017	208
	<i>Number of Youth Aged 15 - 24 Years Get Counseling About Reproductive Health / HIV / AIDS and Family Planning by Subdistrict in Padang Lawas Utara Regency, 2017.....</i>	<i>208</i>
4.2.18	Jumlah Kasus HIV/AIDS, IMS, DBD, Diare, TB dan Malaria Menurut Kecamatan di Kabupaten Padang Lawas Utara, 2017	209
	<i>Number of Cases of HIV / AIDS, Sexually Transmitted Infections, Dengue, Diarrhea, TB and Malaria by Subdistrict in Padang Lawas Utara Regency, 2017.....</i>	<i>209</i>
4.2.19	Banyaknya Klinik Keluarga Berencana (KKB) dan Pos Pelayanan Keluarga Berencana Desa (PPKBD) Menurut Kecamatan di Kabupaten Padang Lawas Utara, 2017.....	210
	<i>Number of Clinics Family Planning and the Postal Village Family Planning Services by Subdistrict in Padang Lawas Utara Regency, 2017</i>	<i>210</i>
4.2.20	Banyaknya Pasangan Usia Subur (PUS) dan Peserta KB Aktif Menurut Kecamatan di Kabupaten Padang Lawas Utara, 2017	211
	<i>Number of Infertile Couples Age (EFA) and Active Participants KB by Subdistrict in Padang Lawas Utara Regency, 2017</i>	<i>211</i>
4.2.21	Banyaknya Jiwa Penerima JPS Kesehatan yang Menggunakan Kartu Sehat Menurut Kecamatan di Kabupaten Padang Lawas Utara, 2017	213
	<i>Number of People of Health JPS Acceptors Using Health Card by Subdistrict in Padang Lawas Utara Regency, 2017.....</i>	<i>213</i>
4.2.22	Jumlah Peserta Terdaftar BPJS Kesehatan di Kabupaten Padang Lawas Utara, 2017.....	214
	<i>Number of Registered Participants Agency Of Social Security Health in Padang Lawas Utara Regency, 2017.....</i>	<i>214</i>
4.3	AGAMA/RELIGION	215
4.3.1	Banyaknya Penduduk Menurut Kecamatan dan Agama yang Dianut di Kabupaten Padang Lawas Utara, 2017	215
	<i>Number of Population by Subdistrict and Religious Affiliation in Padang Lawas Utara Regency, 2017</i>	<i>215</i>

4.3.2	Jumlah KUA Dan P3N Menurut Kecamatan di Kabupaten Padang Lawas Utara, 2017	216
	<i>Number of Religious Matter Office and Marriage, Divorce and Re-marriage Settlement Office by Subdistrict in Padang Lawas Utara Regency, 2017.....</i>	<i>216</i>
4.3.3	Banyaknya Ahli Agama Menurut Kecamatan di Kabupaten Padang Lawas Utara, 2017	217
	<i>Number of Religion Saint by Subdistrict in Padang Lawas Utara Regency, 2017.....</i>	<i>217</i>
4.3.4	Banyaknya Tempat Peribadatan Menurut Kecamatan di Kabupaten Padang Lawas Utara, 2017	218
	<i>Number of Places of Worship by Subdistrict in Padang Lawas Utara Regency, 2017.....</i>	<i>218</i>
4.3.5	Banyaknya Penerima dan Banyaknya Hewan Qurban Menurut Kecamatan di Kabupaten Padang Lawas Utara, 2017	219
	<i>Acceptor and Qurban Animal by Subdistrict in Padang Lawas Utara Regency, 2017.....</i>	<i>219</i>
4.3.6	Penggunaan Tanah Wakaf Menurut Kecamatan di Kabupaten Padang Lawas Utara, 2017	220
	<i>Used of Wakaf Land by Subdistrict In Padang Lawas Utara Regency, 2017..</i>	<i>220</i>
4.3.7	Banyaknya Jemaah Haji Menurut Kedatangan, Jenis Kelamin dan Kecamatan di Kabupaten Padang Lawas Utara, 2017.....	222
	<i>Number of Moslem Pilgrims by Departure, Sex and Subdistrict in Padang Lawas Utara Regency, 2017.....</i>	<i>222</i>
4.3.8	Banyaknya Jemaah Haji Menurut Kecamatan dan Pendidikan di Kabupaten Padang Lawas Utara, 2017	223
	<i>Number of Moslem Pilgrims by Subdistrict and Education in Padang Lawas Utara Regency, 2017.....</i>	<i>223</i>
4.4	KRIMINALITAS/CRIME	224
4.4.1	Banyaknya Peristiwa Kejahatan/Pelanggaran yang Dilaporkan Menurut Jenis Kejahatan di Kabupaten Padang Lawas Utara, 2017	224
	<i>Number of Crime Reported by Type of Crime in Padang Lawas Utara Regency, 2017.....</i>	<i>224</i>
4.4.2	Banyak Narapidana dan Tahanan/Titipan Menurut Kelompok Umur dan Jenis Kelamin di Kabupaten Padang Lawas Utara, 2017.....	226
	<i>Number of Prisoners and Accused Persons by Month and Sex in Padang Lawas Utara Regency, 2017.....</i>	<i>226</i>

4.4.3	Jenis Kejahatan yang Dilakukan Anak – Anak (Usia 18 Tahun Ke Bawah) di Kabupaten Padang Lawas Utara, 2017 <i>Type of Crime Conducted by The Children (Under 18 Years) in Padang Lawas Utara Regency, 2017</i>	227
4.4.4	Banyaknya Penghuni Cabang Rumah Tahanan Negara Gunung Tua Menurut Jenis Kejahatan, 2017..... <i>Number of Residents on Gunung Tua State Prison by Type of Crime, 2017</i> ...	228
4.5	KEMISKINAN/POORNESS	229
4.5.1	Banyaknya Keluarga Menurut Kecamatan dan Klasifikasi di Kabupaten Padang Lawas Utara, 2017 <i>Number of Family by Subdistrict and Clasifcation in Padang Lawas Utara Regency, 2017</i>	229
4.5.2	Garis Kemiskinan dan Penduduk Miskin di Kabupaten Padang Lawas Utara, 2008 – 2015..... <i>Line Poorness and Poor Population in Padang Lawas Utara Regency, 2008 – 2015</i>	230
4.6	SOSIAL LAINNYA / OTHER SOCIAL	231
4.6.1	Jumlah Organisasi Menurut Jenis di Kabupaten Padang Lawas Utara, 2012 – 2017 <i>Number of Organization by Kind of Organization in Padang Lawas Utara, 2012 – 2017</i>	231
4.6.2	Banyaknya Penyandang Masalah Kesejahteraan Sosial Menurut Kecamatan di Kabupaten Padang Lawas Utara, 2017 <i>Number of People with Social Problem by Subdistrict in Padang Lawas Utara Regency, 2017</i>	232
4.6.3	Banyaknya Panti Asuhan Menurut Status Pengelola dan Kecamatan di Kabupaten Padang Lawas Utara, 2017 <i>Number of Orphanages by Status and Subdistrict in Padang Lawas Utara Regency, 2017</i>	233
4.6.4	Banyaknya Sarana dan Prasarana Kebersihan / Persampahan yang Dikelola Dinas Permukiman dan Pertamanan Kabupaten Padang Lawas Utara, 2017..... <i>Number of Sanitarian Tools and Infrastructure Managed by Sanitary and Landscape Office Padang Lawas Utara Regency, 2017</i>	234
4.6.5	Banyaknya Sarana dan Prasarana Lampu Penerangan Jalan Umum (LPJU) di Kabupaten Padang Lawas Utara, 2017 <i>Number of Street Lighting in Padang Lawas Utara Regency, 2017</i>	235

5	PERTANIAN / AGRICULTURE	237
5.1	TANAMAN PANGAN/FOOD CROPS	253
5.1.1	Luas Lahan Sawah Menurut Jenis Pengairan dan Kecamatan di Kabupaten Padang Lawas Utara (Ha), 2017 253 <i>Wetland Area by Type of Irrigation and Subdistrict in Padang Lawas Utara Regency (Ha), 2017..... 253</i>	
5.1.2	Luas Panen, Produksi dan Produktivitas Padi (Padi Sawah dan Padi Ladang) Menurut Kecamatan di Kabupaten Padang Lawas Utara, 2017 254 <i>Harvested Area, Production and Productivity of Paddy (Wetland Paddy and Dryland Paddy) by Subdistrict in Padang Lawas Utara Regency, 2017.. 254</i>	
5.2	HORTIKULTURA/HORTICULTURE	255
5.2.1	Luas Panen, Produksi dan Produktivitas Jagung dan Kedelai Menurut Kecamatan di Kabupaten Padang Lawas Utara, 2017 255 <i>Harvested Area, Production and Productivity of Corn and Soybean by Subdistrict in Padang Lawas Utara Regency, 2017 255</i>	
5.2.2	Luas Panen, Produksi dan Produktivitas Kacang Tanah dan Kacang Hijau Menurut Kecamatan di Kabupaten Padang Lawas Utara, 2017 256 <i>Harvested Area, Production and Productivity of Peanut and Mungbean by Subdistrict In Padang Lawas Utara Regency, 2017..... 256</i>	
5.2.3	Luas Panen, Produksi dan Produktivitas Ubi Kayu dan Ubi Jalar Menurut Kecamatan di Kabupaten Padang Lawas Utara, 2017 257 <i>Harvested Area, Production and Productivity of Cassava and Sweet Potato by Subdistrict in Padang Lawas Utara Regency, 2017 257</i>	
5.2.4	Luas Panen Tanaman Sayuran Menurut Kecamatan dan Jenis Sayuran di Kabupaten Padang Lawas Utara (Ha), 2017 258 <i>Vegetables Harvested Area by Subdistrict and Type of Vegetables in Padang Lawas Utara Regency (Ha), 2017 258</i>	
5.2.5	Produksi Tanaman Sayuran Menurut Kecamatan dan Jenis Sayuran di Kabupaten Padang Lawas Utara (ton), 2017 259 <i>Vegetables Production by Subdistrict and Type of Vegetables in Padang Lawas Utara Regency (ton), 2017..... 259</i>	
5.2.6	Jumlah Pohon Buah-Buahan Menurut Kecamatan dan Jenis Buah di Kabupaten Padang Lawas Utara (batang), 2017 260 <i>Total of Fruits' Tree by Subdistrict and type of Fruits in Padang Lawas Utara Regency (trees), 2017..... 260</i>	

5.2.7	Produksi Buah-Buahan Menurut Kecamatan dan Jenis Buah di Kabupaten Padang Lawas Utara (ton), 2017	261
	<i>Fruits Production by Subdistrict and type of Fruits in Padang Lawas Utara Regency (ton), 2017</i>	<i>261</i>
5.3	PERKEBUNAN/ESTATE	262
5.3.1	Luas Tanaman Perkebunan Menurut Kecamatan dan Jenis Tanaman di Kabupaten Padang Lawas Utara (Ha), 2017.....	262
	<i>Planting Area of Estate by Subdistrict and Type of Plant in Padang Lawas Utara Regency (Ha), 2017.....</i>	<i>262</i>
5.3.2	Produksi Tanaman Perkebunan Menurut Kecamatan dan Jenis Tanaman di Kabupaten Padang Lawas Utara (ton), 2017	265
	<i>Production of Estate by Subdistrict and Type of Plant in Padang Lawas Utara Regency (ton), 2017.....</i>	<i>265</i>
5.3.3	Luas Tanaman Perkebunan Rakyat Menurut Jenis Penanaman di Kabupaten Padang Lawas Utara (Ha), 2016 – 2017	268
	<i>Planting Area of Smallholders Estates by Type of Plant in Padang Lawas Utara Regency (Ha), 2016 – 2017</i>	<i>268</i>
5.4	KEHUTANAN/FORESTRY	269
5.4.1	Data Kawasan Hutan Menurut SK Menhut 44/ Menhut II/2006 dan Areal Penggunaan Lain (APL) per Kecamatan di Kabupaten Padang Lawas Utara (Ha), 2017	269
	<i>Forest Area According to SK Menhut 44 / Menhut-II/2006 and Other Use Areas by Subdistrict in Padang Lawas Utara Regency (Ha), 2017.....</i>	<i>269</i>
5.5	PETERNAKAN/LIVESTOCK	271
5.5.1	Populasi Ternak Menurut Kecamatan dan Jenis Ternak di Kabupaten Padang Lawas Utara (ekor), 2017.....	271
	<i>Livestock Population by Subdistrict and Kind of Livestock in Padang Lawas Utara Regency (tail), 2017.....</i>	<i>271</i>
5.5.2	Populasi Unggas Menurut Kecamatan dan Jenis Unggas di Kabupaten Padang Lawas Utara (ekor), 2017.....	272
	<i>Poultry Population by Subdistrict and Kind of Poultry in Padang Lawas Utara Regency (tail), 2017.....</i>	<i>272</i>
5.5.3	Produksi Daging Menurut Kecamatan dan Jenis Ternak di Kabupaten Padang Lawas Utara (ton), 2017	273
	<i>Meat Production by Subdistrict and Kind of Livestock in Padang Lawas Utara Regency (ton), 2017.....</i>	<i>273</i>
5.5.4	Produksi Daging Menurut Kecamatan dan Jenis Unggas di Kabupaten Padang Lawas Utara (kg), 2017	274

	<i>Meat Production by Subdistrict and Kind of Poultry in Padang Lawas Utara Regency (kg), 2017</i>	<i>274</i>
5.6	PERIKANAN/FISHERY	275
5.6.1	Luas Potensi Budidaya Ikan Air Tawar Menurut Kecamatan dan Jenis Usahanya di Kabupaten Padang Lawas Utara (Ha), 2017	275
	<i>Area of Fresh Water Fish Farming Potential by Subdistrict and Type His efforts in Padang Lawas Utara Regency (Ha), 2017</i>	<i>275</i>
5.6.2	Produksi Ikan dari Budi Daya Air Tawar Menurut Kecamatan dan Jenis Usahanya di Kabupaten Padang Lawas Utara (ton), 2017	276
	<i>Production of Fish Cultivation by Subdistrict and Type His Efforts in Padang Lawas Utara Regency (ton), 2017</i>	<i>276</i>
6	INDUSTRI DAN ENERGI / INDUSTRY AND ENERGY	277
6.1	INDUSTRI/INDUSTRY	284
6.1.1	Jumlah Perusahaan Menurut Kode Industri dan Tenaga Kerja di Kabupaten Padang Lawas Utara, 2017	284
	<i>Number of Industry by Industrial Code and Manpower in Padang Lawas Utara Regency, 2017</i>	<i>284</i>
6.1.2	Banyaknya Perusahaan Menurut Kecamatan, Jenis Komoditi Jumlah Tenaga Kerja dan Nilai Investasi di Kabupaten Padang Lawas Utara, 2017 ...	286
	<i>Number of Industry by Subdistrict, Type of Comodity, Man Power and Investmen Value in Padang Lawas Utara Regency, 2017</i>	<i>286</i>
6.2	ENERGI/ENERGY	291
6.2.1	Daya Terpasang, Produksi dan Distribusi Listrik PT PLN (Persero) Ranting Gunung Tua, 2013 – 2017	291
	<i>Conected Capacity, Production and Electricity Distribution by PT PLN Gunung Tua Branch, 2013 – 2017</i>	<i>291</i>
6.2.2	Banyaknya Pelanggan Listrik Menurut Kelompok Pelanggan PT PLN Ranting Gunung Tua, 2013 – 2017	292
	<i>Number of PLN Customer by Customer Group State Electrical Company of Gunung Tua Branch, 2013 – 2017</i>	<i>292</i>
6.2.3	Jumlah KWH Jual Menurut Kelompok Pelanggan PT PLN Ranting Gunung Tua, 2014 – 2017	293
	<i>Number of KWH Saled by Customer Group State Electrical Company of Gunung Tua Branch, 2014 – 2017</i>	<i>293</i>
6.2.4	Jumlah VA Tersambung Menurut Kelompok Pelanggan PT PLN Ranting Gunung Tua, 2015 - 2017	294

	<i>Number of VA Connected by Customer Group State Electrical Company of Gunung Tua Branch, 2015 - 2017</i>	294
6.2.5	Nilai Penjualan Energi Listrik Menurut Kelompok Pelanggan PT PLN Ranting Gunung Tua (ribu rupiah), 2014 – 2017 <i>Value of Energy Sold by Customer Group State Electrical Company of Gunung Tua Branch (thousand rupiahs), 2014 – 2017</i>	295
6.2.6	Jumlah Tenaga Kerja PT PLN Ranting Gunung Tua Menurut Jenis Kelamin di Kabupaten Padang Lawas Utara, 2012 – 2017 <i>Number of Labor Force in PT PLN Gunung Tua by Sex in Padang Lawas Utara Regency, 2012 – 2017</i>	296
6.2.7	Banyaknya Unit Perusahaan Daerah Air Minum (PDAM) Menurut Kecamatan di Kabupaten Padang Lawas Utara, 2017 <i>Number of Regional Drinking Water Company by Subdistrict in Padang Lawas Utara Regency, 2017</i>	297
6.2.8	Jumlah Pelanggan PDAM Menurut Jenis Konsumen di Kabupaten Padang Lawas Utara, 2013 – 2017 <i>Number of Regional Drinking Water Company Customer by Subdistrict in Padang Lawas Utara Regency, 2013 – 2017</i>	298
6.2.9	Banyaknya Air Minum Yang Disalurkan Menurut Jenis Konsumen di Kabupaten Padang Lawas Utara (m ³), 2013 – 2017 <i>Number of Drinking Water Distributed by Customer Type in Padang Lawas Utara Regency (m³), 2013 – 2017</i>	299
6.2.10	Jumlah Tenaga Kerja PDAM Menurut Jenis Kelamin di Kabupaten Padang Lawas Utara, 2012 – 2017 <i>Number of Labor Force in PDAM by Sex in Padang Lawas Utara Regency, 2012 – 2017</i>	300
7	PERDAGANGAN / TRADE	301
7.1	PERUSAHAAN/COMPANY	308
7.1.1	Banyaknya Perusahaan Menurut Kecamatan dan Bentuk Badan Hukum Usaha di Kabupaten Padang Lawas Utara, 2017 <i>Number of Business / Effort by Subdistrict and Form of Business Law Board in Padang Lawas Utara Regency, 2017</i>	308
7.1.2	Banyaknya Perusahaan Menurut Bentuk Badan Hukum Usaha di Kabupaten Padang Lawas Utara, 2013 – 2017 <i>Number of Business / Effort by Form of Business Law Board in Padang Lawas Utara Regency, 2013 – 2017</i>	309

7.1.3	Jumlah Penerbitan SIUP Menurut Bentuk Perusahaan di Kabupaten Padang Lawas Utara, 2017	310
	<i>Number of Corporate License Issued by Type of Establishment in Padang Lawas Utara Regency, 2017.....</i>	<i>310</i>
7.1.4	Jumlah SIUP yang Diterbitkan Menurut Kecamatan dan Golongan Usaha di Kabupaten Padang Lawas Utara, 2017	311
	<i>Number of Trade Business License Letter that Published by Subdistrict in Padang Lawas Utara Regency, 2017</i>	<i>311</i>
7.1.5	Jumlah SIUP yang Diterbitkan Menurut Tujuan Permohonan SIUP dan Golongan Usaha di Kabupaten Padang Lawas Utara, 2017	312
	<i>Number of Trade Business License Letter that Published by Subdistrict in Padang Lawas Utara Regency, 2017</i>	<i>312</i>
7.2	SARANA PERDAGANGAN / MEANS OF TRADING	313
7.2.1	Banyaknya Pedagang di Kabupaten Padang Lawas Utara Menurut Kecamatan, 2017	313
	<i>Number of Traders in Padang Lawas Utara Regency by Subdistrict, 2017....</i>	<i>313</i>
7.3	KOPERASI DAN PEGADAIAN / COOPERATIVE AND POWNSHOP	314
7.3.1	Jumlah Koperasi Menurut Kecamatan dan Jenis Koperasi di Kabupaten Padang Lawas Utara, 2017	314
	<i>Number of Cooperative by Subdistrict and Type of Cooperative in Padang Lawas Utara Regency, 2017.....</i>	<i>314</i>
7.3.2	Banyaknya Koperasi Menurut Jenisnya di Kabupaten Padang Lawas Utara, 2012 – 2017	315
	<i>Number of Cooperative by Type in Padang Lawas Utara Regency, 2012 – 2017.....</i>	<i>315</i>
7.3.3	Banyaknya Nasabah, Penyaluran Pinjaman, Pelunasan dan Lelang pada Perum Pegadaian Cabang Gunung Tua, 2015 – 2017	316
	<i>Number Of Customers, Loan Distribution and Auctioning on Branch Office of Pownshop Gunung Tua, 2015 – 2017.....</i>	<i>316</i>
7.3.4	Perbandingan Jumlah Nilai Pinjaman, Pelunasan, dan Lelang Menurut Bulan di Perum Pegadaian Cabang Gunung Tua (ribu rupiah), 2017	317
	<i>Number of Loan, Repayment, and Auction By Month on Branch Office of Pownshop of Gunung Tua (thousand rupiah), 2017</i>	<i>317</i>
7.3.5	Banyaknya Barang Jaminan Ditinjau Dari Jenis Barang Yang Menjadi Jaminan Kredit Menurut Bulan di Perum Pegadaian Cabang Gunung Tua (unit), 2017.....	318
	<i>Number of Guarantees By Type of Credit Guaranteed By Month in Branch Office of Pownshop of Gunung Tua (unit), 2017</i>	<i>318</i>

7.4	PENERIMAAN DAN PENYALURAN BERAS / RECEIVING AND DISTRIBUTION	319
7.4.1	Penerimaan dan Penyaluran Beras oleh Perum Bulog Sub Divisi Regional IV Padangsidimpuan (kg), 2012 – 2017 <i>Incoming and Distribution of Rice by Logistics Office of Regional IV Sub Division Padangsidimpuan (kg), 2012 – 2017.....</i>	319
7.4.2	Penerimaan dan Penyaluran Beras Menurut Bulan oleh Perum Bulog Sub Divisi Regional IV Padangsidimpuan (kg), 2017 <i>Incoming and Distribution of Rice by Month by Logistics Office of Regional IV Sub Division Padangsidimpuan (kg), 2017.....</i>	320
7.4.3	Penyaluran dan Penjualan Beras oleh Sub Divisi Regional IV Padangsidimpuan Menurut Golongan Konsumen, 2014 – 2017 <i>Distribution and Sale of Rice by Perum Bulog Sub Division Regional IV Padangsidimpuan by Consumer Classification, 2014 – 2017.....</i>	321
8	HOTEL DAN PARIWISATA / HOTEL AND TOURISM	323
8.1	HOTEL/HOTEL	329
8.1.1	Banyaknya Unit, Kamar dan Tempat Tidur Hotel dan Akomodasi Lain di Kabupaten Padang Lawas Utara, 2012 - 2017 <i>Number of Units, Rooms, Beds of Hotels and Other Accomodation in Padang Lawas Utara Regency, 2012 – 2017.....</i>	329
8.1.2	Banyaknya Hotel/Penginapan Menurut Kecamatan di Kabupaten Padang Lawas Utara, 2017..... <i>Number of Hotels/Motels by Subdistrict in Padang Lawas Utara Regency, 2017.....</i>	330
8.1.3	Akomodasi, Kamar dan Tempat Tidur yang Tersedia di Hotel di Kabupaten Padang Lawas Utara, 2012 – 2017 <i>Accommodation, Rooms and Bed Available in Hotels in Padang Lawas Utara Regency, 2012 – 2017</i>	331
8.2	PARIWISATA/TOURISM	332
8.2.1	Banyaknya Restoran/Rumah Makan Menurut Kecamatan di Kabupaten Padang Lawas Utara, 2017 <i>Number of Restaurants in Padang Lawas Utara Regency, 2017</i>	332

9	TRANSPORTASI DAN KOMUNIKASI / TRANSPORTATION AND COMMUNICATION	333
9.1	TRANSPORTASI/TRANSPORTATION	345
9.1.1	Panjang Jalan Menurut Pemerintahan yang Berwenang Mengelolanya di Kabupaten Padang Lawas Utara (km), 2012 – 2017 <i>Length of Roads by Level of Government Authority in Padang Lawas Utara Regency (km), 2012 – 2017</i>	345
9.1.2	Panjang Jalan Menurut Jenis Permukaan di Kabupaten Padang Lawas Utara (km), 2012 – 2017..... <i>Length of Roads by Type of Surface in Padang Lawas Utara Regency (km), 2012 – 2017</i>	346
9.1.3	Panjang Jalan Menurut Kondisi Jalan di Kabupaten Padang Lawas Utara (km), 2012 – 2017..... <i>Length of Roads by Road Condition in Padang Lawas Utara Regency (km), 2012 – 2017</i>	347
9.1.4	Panjang Jalan Menurut Kecamatan di Kabupaten Padang Lawas Utara (km), 2012 – 2017 <i>Length of Roads by Subdistrict in Padang Lawas Utara Regency (km), 2012 – 2017</i>	348
9.1.5	Panjang Jalan Menurut Kondisi Permukaan Jalan dan Kecamatan di Kabupaten Padang Lawas Utara (km), 2017..... <i>Length of Roads by Condition of Road Surface and Subdistrict in Padang Lawas Utara Regency (km), 2017</i>	349
9.1.6	Panjang Jalan Menurut Jenis Permukaan Jalan dan Kecamatan di Kabupaten Padang Lawas Utara (km), 2017..... <i>Length of Roads by Type of Road Surface and Subdistrict in Padang Lawas Utara Regency (km), 2017</i>	350
9.1.7	Banyaknya Kendaraan Bermotor Menurut Jenis Kendaraan di Kabupaten Padang Lawas Utara (km), 2012 – 2017 <i>Number of Motor Vehicle by Type of Vehicle in Padang Lawas Utara Regency (km), 2012 – 2017</i>	351
9.1.8	Jumlah Perusahaan Plafon Angkutan Umum di Kabupaten Padang Lawas Utara (unit), 2014 – 2017 <i>Number of Public Transportation Ceiling in Padang Lawas Utara Regency (unit), 2014 – 2017</i>	352
9.1.9	Banyaknya Pengeluaran STNK/Plat dan Mutasi Kendaraan yang Dilaksanakan Samsat Polsek Padang Lawas Utara, 2017.....	353

	<i>Number of Police Registration Number Issued and Vehicles Registration Movement by Samsat Police Sektor Padang Lawas Utara, 2017</i>	<i>353</i>
9.1.10	Jumlah Surat Izin Mengemudi (SIM) yang Dikeluarkan Menurut Bulan dan Jenisnya di Kabupaten Padang Lawas Utara, 2017.....	354
	<i>Number of Driving License Issued by Month and Type in Padang Lawas Utara Regency, 2017.....</i>	<i>354</i>
9.1.11	Jumlah Surat Izin Mengemudi (SIM) A yang Dikeluarkan Menurut Kategori di Kabupaten Padang Lawas Utara, 2017	355
	<i>Number of Driving License Type A Issued by Category in Padang Lawas Utara Regency, 2017.....</i>	<i>355</i>
9.1.12	Jumlah Surat Izin Mengemudi (SIM) B1 yang Dikeluarkan Menurut Kategori di Kabupaten Padang Lawas Utara, 2017.....	356
	<i>Number of Driving License Type B1 Issued by Category in Padang Lawas Utara Regency, 2017.....</i>	<i>356</i>
9.1.13	Jumlah Surat Izin Mengemudi (SIM) BII yang Dikeluarkan Menurut Kategori di Kabupaten Padang Lawas Utara, 2017.....	357
	<i>Number of Driving License Type BII Issued by Category in Padang Lawas Utara Regency, 2017.....</i>	<i>357</i>
9.1.14	Jumlah Surat Izin Mengemudi (SIM) C yang Dikeluarkan Menurut Kategori di Kabupaten Padang Lawas Utara, 2017	358
	<i>Number of Driving License Type C Issued by Category in Padang Lawas Utara Regency, 2017.....</i>	<i>358</i>
9.1.15	Jumlah Surat Izin Mengemudi (SIM) yang Dikeluarkan Menurut Jenis Kelamin di Kabupaten Padang Lawas Utara, 2017	359
	<i>Number of Driving License Issued by Sex in Padang Lawas Utara Regency, 2017.....</i>	<i>359</i>
9.1.16	Jumlah Penerbangan Domestik Melalui Bandar Udara Aek Godang Menurut Bulan, 2017.....	360
	<i>Number of Domestic Flight Via Aek Godang Airport by Month, 2017.....</i>	<i>360</i>
9.1.17	Jumlah Penumpang Domestik Melalui Bandar Udara Aek Godang Menurut Bulan (orang), 2017.....	361
	<i>Number of Domestic Passenger Via Aek Godang Airport by Month (persons), 2017.....</i>	<i>361</i>
9.1.18	Jumlah Bagasi Domestik Melalui Bandar Udara Aek Godang Menurut Bulan (kg), 2017	362
	<i>Number of Domestic Baggage Via Aek Godang Airport by Month (kg), 2017.....</i>	<i>362</i>

9.2	KOMUNIKASI/COMMUNICATION	363
9.2.1	Produksi Pos Menurut Jenisnya di Kabupaten Padang Lawas Utara, 2014 – 2017.....	363
	<i>Post Production by Kinds in Padang Lawas Utara Regency, 2014 – 2017.....</i>	<i>363</i>
9.2.2	Jumlah Surat Kilat / Biasa yang Dikirim dan Diterima Melalui Kantor Pos Menurut Bulan di Kabupaten Padang Lawas Utara, 2017	364
	<i>Number of Express Mail / Regular Mail Sent and Received by Post Office by Month in Padang Lawas Utara Regency, 2017</i>	<i>364</i>
9.2.3	Jumlah Surat Kilat Khusus yang Dikirim dan Diterima Melalui Kantor Pos Menurut Bulan di Kabupaten Padang Lawas Utara, 2017	365
	<i>Number of Special Express Mail Sent and Received by Post Office by Month in Padang Lawas Utara Regency, 2017</i>	<i>365</i>
9.2.4	Jumlah Paket Pos yang Dikirim dan Diterima Melalui Kantor Pos Menurut Bulan di Kabupaten Padang Lawas Utara, 2017	366
	<i>Number of Post Parcel Sent and Received by Post Office by Month in Padang Lawas Utara Regency, 2017</i>	<i>366</i>
9.2.5	Jumlah Wesel Pos yang Dikirim dan Diterima Melalui Kantor Pos Menurut Bulan di Kabupaten Padang Lawas Utara, 2017	367
	<i>Number of Postal Money Sent and Received by Post Office by Month in Padang Lawas Utara Regency, 2017</i>	<i>367</i>
9.2.6	Jumlah Penabungan dan Pengambilan Tabanas Batara Melalui Kantor Pos Menurut Bulan di Kabupaten Padang Lawas Utara, 2017	368
	<i>Number of Deposit and Withdrawal Tabanas Batara by Post Office by Month in Padang Lawas Utara Regency, 2017</i>	<i>368</i>
9.2.7	Jumlah Pembayaran Pensiun Yang Dikirim Melalui Kantor Pos Menurut Bulan di Kabupaten Padang Lawas Utara, 2017	369
	<i>Number of Retired Payment Sent by Post Office by Month in Padang Lawas Utara Regency, 2017</i>	<i>369</i>
9.2.8	Jumlah Pelanggan Telepon Menurut Kecamatan di Kabupaten Padang Lawas Utara, 2017	370
	<i>Number of Telephone Customer Phone by Subdistrict in Padang Lawas Utara Regency, 2017</i>	<i>370</i>
9.2.9	Keadaan Telekomunikasi Di Kabupaten Padang Lawas Utara, 2017.....	371
	<i>Condition of Telecommunication in Padang Lawas Utara Regency, 2017.....</i>	<i>371</i>

10	KEUANGAN DAERAH DAN HARGA / LOCAL FINANCE AND PRICE	373
10.1	KEUANGAN DAERAH/LOCAL FINANCE	377
10.1.1	Realisasi Pendapatan Pemerintah Daerah Kabupaten Padang Lawas Utara Menurut Jenis Pendapatan (ribu rupiah), 2015–2017377 <i>Actual Revenues of Government of Padang Lawas Utara Regency by Source of Revenues (thousand rupiahs), 2015–2017 377</i>	
10.1.2	Realisasi Pengeluaran Pemerintah Daerah Kabupaten Padang Lawas Utara Menurut Jenis Pengeluaran (ribu rupiah), 2015–2017378 <i>Actual Expenditure of Government of Padang Lawas Utara Regency by Source of Expenditure (thousand rupiahs), 2015–2017 378</i>	
10.1.3	Realisasi Pengeluaran Pemerintah Daerah Kabupaten Padang Lawas Utara Menurut Fungsi (ribu rupiah), 2015–2017.....379 <i>Actual Expenditure of Government of Padang Lawas Utara Regency by Function (thousand rupiahs), 2015–2017 379</i>	
10.2	HARGA/PRICE	380
10.2.1	Harga Eceran Beberapa Jenis Barang di Kabupaten Padang Lawas Utara, 2017380 <i>Retail Price of Some Types of Goods in Padang Lawas Utara Regency, 2017 380</i>	
10.3	PAJAK BUMI DAN BANGUNAN/LAND AND BUILDING TAX	382
10.3.1	Jumlah Luas Tanah dan Wajib Pajak Bumi dan Bangunan Menurut Kecamatan di Kabupaten Padang Lawas Utara, 2017382 <i>Total Land and Building Tax Payer by Subdistrict in Padang Lawas Utara Regency, 2017 382</i>	
11	PENGELUARAN PENDUDUK DAN KONSUMSI MAKANAN	384
	POPULATION EXPENDITURE AND FOOD CONSUMPTION	384
11.1	Pengeluaran Rata – rata per Kapita Sebulan Menurut Jenisnya di Kabupaten Padang Lawas Utara, 2012 – 2017389 <i>Average Expenditure per Capita Monthly by Group of Good in Padang Lawas Utara Regency, 2012 – 2017 389</i>	

12	PENDAPATAN REGIONAL	391
	REGIONAL INCOME	391
12.1	PRODUK DOMESTIK REGIONAL BRUTO (PDRB)/GROSS REGIONAL DOMESTIC PRODUCT (GRDP)	401
12.1.1	Produk Domestik Regional Bruto Atas Dasar Harga Berlaku Menurut Lapangan Usaha di Kabupaten Padang Lawas Utara (juta Rp), 2014-2017.....	404
	<i>Gross Regional Domestic Product Current Market Prices by Industry in Padang Lawas Utara Regency (million rupiahs), 2014 – 2017</i>	<i>404</i>
12.1.2	PDRB Atas Dasar Harga Konstan 2010 Menurut Lapangan Usaha di Kabupaten Padang Lawas Utara (juta Rp), 2014 – 2017.....	406
	<i>GRDP at 2010 Constant Market Prices by Industry in Padang Lawas Utara Regency (million rupiahs), 2014 – 2017.....</i>	<i>406</i>
12.1.3	PDRB Atas Dasar Harga Berlaku Menurut Penggunaan di Kabupaten Padang Lawas Utara (juta Rp), 2014 – 2017.....	408
	<i>GRDP at Current Market Prices by Expenditure in Padang Lawas Utara Regency (million rupiahs), 2014 – 2017.....</i>	<i>408</i>
12.1.4	PDRB Atas Dasar Harga Konstan 2018 Menurut Penggunaan di Kabupaten Padang Lawas Utara (juta Rp), 2014 – 2017.....	409
	<i>GRDP at 2010 Constant Market Prices by Expenditure in Padang Lawas Utara Regency (million rupiahs), 2014 – 2017.....</i>	<i>409</i>
12.2	LAJU PERTUMBUHAN PDRB/GROWTH OF GRDP	410
12.2.1	Laju Pertumbuhan PDRB a.d. Harga Konstan 2010 Menurut Lapangan Usaha di Kabupaten Padang Lawas Utara, 2014 – 2017.....	410
	<i>Growth of GRDP at 2010 Constant Market Prices by Industry in Padang Lawas Utara Regency, 2014 – 2017.....</i>	<i>410</i>
12.3	DISTRIBUSI PDRB/GRDP DISTRIBUTION	412
12.3.1	Distribusi Persentase PDRB a.d. Harga Berlaku Menurut Lapangan Usaha di Kabupaten Padang Lawas Utara (persen), 2014 – 2017	412
	<i>Percentage Distribution of GRDP Current Market Prices by Industry in Padang Lawas Utara Regency (percent), 2014 – 2017</i>	<i>412</i>
12.3.2	Distribusi Persentase PDRB ad Harga Konstan 2010 Menurut Lapangan Usaha di Kabupaten Padang Lawas Utara (persen), 2014 – 2017.....	414
	<i>Percentage Distribution of GRDP at 2010 Constant Market Prices by Industry in Padang Lawas Utara Regency, (percent), 2014 – 2017.....</i>	<i>414</i>
12.4	INDEKS BERANTAI DAN PERKEMBANGAN PDRB/LINK INDEX GRDP	416
12.4.1	Indeks Berantai PDRB a.d. Harga Berlaku Menurut Lapangan Usaha di Kabupaten Padang Lawas Utara (t-1 = 100), 2014 – 2017.....	416

	<i>Link Index of GRDP at Current Market Prices by Industry in Padang Lawas Utara Regency (previous year = 100), 2014 – 2017</i>	416
12.4.2	Indeks Berantai PDRB a.d. Harga Konstan 2010 Menurut Lapangan Usaha di Kabupaten Padang Lawas Utara (t-1 = 100), 2014 – 2017	418
	<i>Link Index of GRDP at 2010 Constant Market Prices by Industry in Padang Lawas Utara Regency (previous year = 100), 2014 – 2017</i>	418
12.4.3	Indeks Perkembangan PDRB a.d. Harga Berlaku Menurut Lapangan Usaha di Kabupaten Padang Lawas Utara, 2014 – 2017	420
	<i>Growth Index of GRDP at Current Market Prices by Industry in Padang Lawas Utara Regency, 2014 – 2017</i>	420
12.4.4	Indeks Perkembangan PDRB a.d. Harga Konstan 2010 Menurut Lapangan Usaha di Kabupaten Padang Lawas Utara, 2014 – 2017	422
	<i>Growth Index of GRDP at 2010 Constant Prices by Industry in Padang Lawas Utara Regency, 2014 – 2017</i>	422
12.4.5	Indeks Implisit PDRB Menurut Lapangan Usaha di Kabupaten Padang Lawas Utara, 2014 – 2017	424
	<i>Implicit Index of GRDP by Industry in Padang Lawas Utara Regency, 2014 – 2017</i>	424
12.4.6	Laju Pertumbuhan Indeks Implisit PDRB Menurut Lapangan Usaha di Kabupaten Padang Lawas Utara, 2014 – 2017	426
	<i>Growth of Implicit Index of GRDP by Industry in Padang Lawas Utara Regency, 2014 – 2017</i>	426
12.4.7	Perkembangan PDRB dan PDRB Perkapita Atas Dasar Harga Berlaku dan Atas Dasar Harga Konstan 2010 di Kabupaten Padang Lawas Utara, 2014 – 2017	428
	<i>Trend of GRDP and GRDP Per capita Income at Current Market Prices and Constant 2010 Prices Padang Lawas Utara Regency, 2014 – 2017</i>	428
	429	
13	PERBANDINGAN ANTAR KABUPATEN/KOTA / REGENCY/MUNICIPAL COMPARISON	429
13.1	Luas, Penduduk, dan Kepadatan, Rumah Tangga dan Rasio JK menurut Kabupaten/Kota di Sumatera Utara, 2017.....	433
	<i>Total Area, Number of Population, Density, Household, and Sex Ratio by Regency/Municipality in North Sumatra Province, 2017</i>	433
13.2	Perkiraan Penduduk Pertengahan Tahun Beberapa Kabupaten/Kota di Provinsi Sumatera Utara (orang), 2013 – 2017	434

	<i>Mid Year Population Estimates Several Regencies / Cities in Sumatera Utara Province (people), 2013– 2017</i>	434
13.3	Penduduk Berumur 15 Tahun ke Atas menurut Kabupaten/Kota, dan Jenis Kegiatan Seminggu yang Lalu (jiwa), 2017	435
	<i>Population 15 Years of Age and Overby Regency/Municipality, and Type of Activity During the Previous Week (person), 2017</i>	435
13.4	Laju Pertumbuhan Ekonomi Menurut Kabupaten/Kota Atas Dasar Harga Konstan 2010 di Provinsi Sumatera Utara, 2014 – 2017	436
	<i>The Economic Growth by Regency/City at 2010 Constant Market Prices in Sumatera Utara Province, 2014 – 2017</i>	436
13.5	Penduduk Miskin Menurut Kabupaten/Kota di Provinsi Sumatera Utara (000 jiwa), 2014 – 2017	437
	<i>The Poor Population by Regency/City in Sumatera Utara Province (000 Person), 2014 – 2017</i>	437
13.6	Jumlah Penduduk Miskin dan Garis Kemiskinan menurut Kabupaten/Kota di Provinsi Sumatera Utara, 2017	438
	<i>People under Poverty dan Line Poorness by Regency/Municipality in North Sumatra Province, 2017</i>	438
13.7	Komponen Indeks Pembangunan Manusia (IPM) Menurut Kabupaten/Kota di Provinsi Sumatera Utara, 2017	439
	<i>Component of Human Development Index (HDI) by Regency/City in Sumatera Utara Province, 2017</i>	439
13.8	Indeks Pembangunan Manusia (IPM) Menurut Kabupaten/Kota di Provinsi Sumatera Utara, 2012 – 2017	440
	<i>Human Development Index (HDI) by Regency/City in Sumatera Utara Province, 2012 – 2017</i>	440

DAFTAR GAMBAR/LIST OF FIGURES

halaman
page

1	Luas Wilayah Menurut Kecamatan di Kabupaten Padang Lawas Utara (km ²), 2017.....	6
	<i>Total Area by Subdistrict in Padang Lawas Utara Regency (square.km), 2017.....</i>	6
2	Persentase Anggota DPRD Kabupaten Padang Lawas Utara Menurut Fraksi, 2015-2019.....	26
	<i>Percentage of Padang Lawas Utara Regency Parliament Members by Fraction, 2015-2019.....</i>	26
3	Banyaknya Kecelakaan di Kabupaten Padang Lawas Utara, 2012-2017....	27
	<i>Number of Traffic Accident in Padang Lawas Utara Regency, 2012-2017</i>	27
4	Jumlah Penduduk Menurut Kecamatan di Kabupaten Padang Lawas Utara, 2017.....	70
	<i>Number of Population by Subdistrict in Padang Lawas Utara Regency, 2017.....</i>	70
5	Tingkat Pengangguran Terbuka di Kabupaten Padang Lawas Utara, 2012-2015.....	71
	<i>Open Unemployment Rate in Padang Lawas Utara Regency, 2012-2015.</i>	71
6	Angka Partisipasi Murni (APM) dan Angka Partisipasi Kasar (APK) Menurut Jenjang Pendidikan di Kabupaten Padang Lawas Utara, 2017.....	106
	<i>Net Enrollment Ratio (NER) and Gross Enrollment Ratio (GER) by Level of Education in Padang Lawas Utara Regency, 2017.....</i>	106
7	Persentase Balita Menurut Status Gizi di Kabupaten Padang Lawas Utara, 2017.....	107
	<i>Percentage of Under Five Years Baby by Nutrition in Padang Lawas Utara Regency, 2017.....</i>	107

8	Persentase Luas Tanaman Perkebunan Menurut Jenis Tanaman di Kabupaten Padang Lawas Utara (Ha), 2017	251
	<i>Percentage of Area of Estate by Type of Plant in Padang Lawas Utara Regency (Ha), 2017</i>	251
9	Persentase Produksi Daging Menurut Jenis Ternak di Kabupaten Padang Lawas Utara (ton), 2017	252
	<i>Percentage of Meat Production by Kind of Livestock in Padang Lawas Utara Regency (ton), 2017</i>	252
10	Daya Terpasang dan Distribusi Listrik PT PLN (Persero) Ranting Gunungtua, 2013-2017	283
	<i>Connected Capacity and Electricity Distribution by PT PLN Gunungtua Branch, 2013- 2017</i>	283
11	Banyaknya Koperasi Menurut Kecamatan di Kabupaten Padang Lawas Utara, 2017	307
	<i>Number of Cooperative by Subdistrict in Padang Lawas Utara Regency, 2017</i>	307
12	Panjang Jalan Menurut Kecamatan di Kabupaten Padang Lawas Utara (km), 2017	344
	<i>Length of Road by Subdistrict in Padang Lawas Utara Regency (km), 2017</i>	344

Penjelasan Umum/Explanatory Notes

Tanda-tanda, satuan-satuan, dan lain-lainnya yang digunakan dalam publikasi ini adalah sebagai berikut:

Symbols, measurement units, and acronyms which are used in this publication, are as follows:

1. TANDA-TANDA/SYMBOLS

Data tidak tersedia/ <i>Data not available</i>	:	...
Tidak ada atau nol/ <i>Null or zero</i>	:	—
Data dapat diabaikan/ <i>Data negligible</i>	:	0
Tanda decimal/ <i>Decimal point</i>	:	,
Data tidak dapat ditampilkan/ <i>Not applicable</i>	:	NA
Angka perkiraan/ <i>Estimated figures</i>	:	e
Angka sementara/ <i>Preliminary figures</i>	:	x
Angka sangat sementara/ <i>Very preliminary figures</i>	:	xx
Angka diperbaiki/ <i>Revised figures</i>	:	r

2. SATUAN/UNITS

barel/ <i>barrel</i>	:	158,99 liter/ <i>litres</i> = $1/6,2898 \text{ m}^3$
hektar (ha)/ <i>hectare (ha)</i>	:	10 000 m^2
kilometer (km)/ <i>kilometres (km)</i>	:	1 000 meter/ <i>meters</i> (m)
knot/ <i>knot</i>	:	1,8523 km/jam (km/hour)
kuintal/ <i>quintal</i>	:	100 kg
KWh	:	1 000 Watt <i>hour</i>
MWh	:	1 000 KWh
liter (untuk beras)/ <i>litre (for rice)</i>	:	0,80 kg
ons/ <i>ounce</i>	:	28,31 gram/ <i>grams</i>
ton	:	1 000 kg

Satuan lain: buah, dus, butir, helai/lembar, kaleng, batang, pulsa, ton kilometer (ton-km), jam, menit, persen (%).

Other units: unit, pack, pieces, sheet, tin, pulse, ton-kilometres(ton-km), hour, minute, percent (%).

Perbedaan angka di belakang koma disebabkan oleh pembulatan angka.

The difference in decimal numbers is caused by rounding.

Bab chapter

1

GEOGRAFI DAN IKLIM

Geography and Climate

Jumlah Hari Hujan
di Kabupaten
Padang Lawas
Utara, 2017



PENJELASAN TEKNIS

1. Secara astronomis, Kabupaten Padang Lawas Utara terletak antara 1°13'50"-2°2'32" Lintang Utara dan antara 99°20'44"-100°19'10 Bujur Timur.
2. Berdasarkan posisi geografisnya, Kabupaten Padang Lawas Utara memiliki batas-batas: Utara - Kabupaten Labuhan Batu; Selatan - Kabupaten Padang Lawas; Barat - Kabupaten Tapanuli Selatan; Timur - Provinsi Riau.
3. Kabupaten Padang Lawas Utara terdiri dari 12 kecamatan: Batang Onang, Padang Bolak Julu, Portibi, Padang Bolak, Padang Bolak Tenggara, Simangambat, Ujung Batu, Halongonan, Halongonan Timur, Dolok, Dolok Sigompulon dan Hulu Sihapas.
4. Desa/Kelurahan lembah adalah desa/kelurahan yang wilayahnya sebagian besar merupakan daerah rendah yang terletak di antara dua gunung atau daerah yang memiliki kedudukan lebih rendah dibandingkan daerah sekitarnya.

TECHNICAL NOTES

1. *Astronomically, Padang Lawas Utara Regency is located between 1°13'50"-2°2'32" North Latitude and between 99°20'44"-100°19'10 East Longitude.*
2. *In terms of geographic position, Padang Lawas Utara Regency has boundaries as follows: North - Labuhan Batu Regency; South - Padang Lawas Regency; West - Tapanuli Selatan Regency; East - Riau Province.*
3. *Padang Lawas Utara Regency has 12 subdistricts: Batang Onang, Padang Bolak Julu, Portibi, Padang Bolak, Padang Bolak Tenggara, Simangambat, Ujung Batu, Halongonan, Halongonan Timur, Dolok, Dolok Sigompulon and Hulu Sihapas.*
4. *Valley Village/Sub-District area is a village/sub-district with the largest part of the village/sub-subdistrict is a low area between two mountains or area that have a position lower than the surrounding areas.*

ULASAN

DESCRIPTION

Kabupaten Padang Lawas Utara merupakan daerah dengan ketinggian rata-rata 1.915 meter diatas permukaan laut, terletak pada posisi 1°13'50"-2°2'32" Lintang Utara, serta 99°20'44"-100°19'10 Bujur Timur. Luas wilayah Kabupaten Padang Lawas Utara adalah berupa daratan seluas 3.918,05 km².

Padang Lawas Utara Regency is an area with average high around 1,915 meters of sea surface, it is located between 1°13'50"-2°2'32" North Latitude, 99°20'44"-100°19'10 East Longitude. Padang Lawas Utara Regency area is shaped in landby 3,918.05 km².

Kabupaten Padang Lawas Utara terdiri dari 12 wilayah kecamatan. Luas daratan masing-masing kecamatan, yaitu: Batang Onang (286,69 km²), Padang Bolak Julu (243,33 km²), Portibi (126,89 km²), Padang Bolak (680,20 km²), Padang Bolak Tenggara (94,93 km²), Simangambat (767,06 km²), Ujung Batu (269,62 km²), Halongonan (420,40 km²), Halongonan Timur (181,33 km²), Dolok (492,45 km²), Dolok Sigompulon (272,17 km²) dan Hulu Sihapas (82,98 km²).

Padang Lawas Utara Regency is divided into 12 subdistricts. The land area of subdistrict is Batang Onang (286.69 km²), Padang Bolak Julu (243.33 km²), Portibi (126.89 km²), Padang Bolak (680.20 km²), Padang Bolak Tenggara (94.93 km²), Simangambat (767.06 km²), Ujung Batu (269.62 km²), Halongonan (420.40 km²), Halongonan Timur (181.33 km²), Dolok (492.45 km²), Dolok Sigompulon (272.17 km²) and Hulu Sihapas (82.98 km²).

Berdasarkan elevasi (ketinggian dari permukaan laut), dataran di Kabupaten Padang Lawas Utara terdiri dari:

Based on elevation (high of sea surface), land in Padang Lawas Utara Regency consists of:

0 m - 100 m = 23,82 %

0 m - 100 m = 23,82 %

101 m - 200 m = 28,37 %

101 m - 200 m = 28,37 %

201 m keatas = 47,81 %

201 m keatas = 47,81 %

Jarak dari Ibukota Kabupaten ke Ibukota Kecamatan:

The distance from Regency City to Subdistrict City:

1. Pasar Gunung Tua - Pasar Matanggor : 48 km.

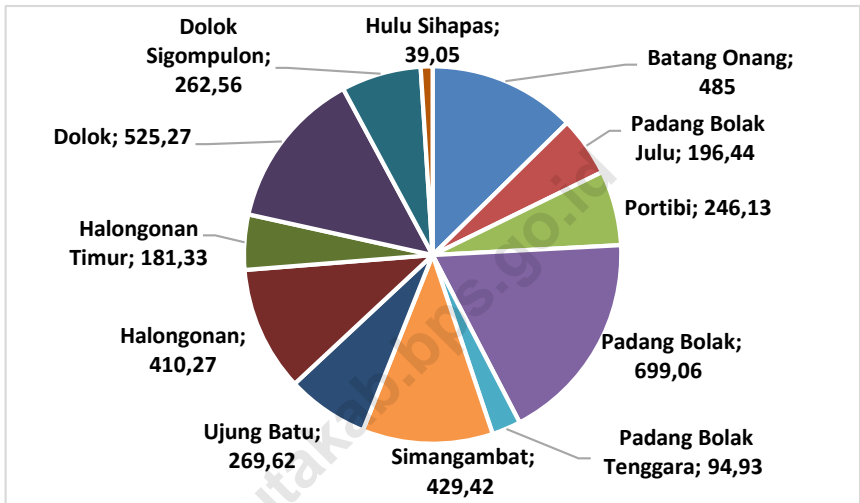
1. *Pasar Gunung Tua - Pasar Matanggor : 48 km.*

- | | |
|---|--|
| 2. Pasar Gunung Tua - Batu Gana : 27 km. | 2. <i>Pasar Gunung Tua - Batu Gana : 27 km.</i> |
| 3. Pasar Gunung Tua - Portibi Jae : 17 km. | 3. <i>Pasar Gunung Tua - Portibi Jae : 17 km.</i> |
| 4. Pasar Gunung Tua - Pasar Gunung Tua : 0 km. | 4. <i>Pasar Gunung Tua - Pasar Gunung Tua : 0 km.</i> |
| 5. Pasar Gunung Tua - Naga Saribu : 12 km. | 5. <i>Pasar Gunung Tua - Naga Saribu : 12 km.</i> |
| 6. Pasar Gunung Tua - Langkimat : 56 km. | 6. <i>Pasar Gunung Tua - Langkimat : 56 km.</i> |
| 7. Pasar Gunung Tua - Ujung Batu Jae : 85 km. | 7. <i>Pasar Gunung Tua - Ujung Batu Jae : 85 km.</i> |
| 8. Pasar Gunung Tua - Hutaimbaru : 23 km. | 8. <i>Pasar Gunung Tua - Hutaimbaru : 23 km.</i> |
| 9. Pasar Gunung Tua - Siancimun : 38 km. | 9. <i>Pasar Gunung Tua - Siancimun : 38 km.</i> |
| 10. Pasar Gunung Tua - Pasar Sipiongot : 63 km. | 10. <i>Pasar Gunung Tua - Pasar Sipiongot : 63 km.</i> |
| 11.. Pasar Gunung Tua - Pasar Simundol : 80 km. | 11. <i>Pasar Gunung Tua - Pasar Simundol : 80 km.</i> |
| 12.. Pasar Gunung Tua - Aek Nauli : 35 km. | 12. <i>Pasar Gunung Tua - Aek Nauli : 35 km.</i> |

Wilayah Kabupaten Padang Lawas Utara bagian utara berbatasan dengan Kabupaten Labuhan Batu , bagian timur berbatasan dengan Provinsi Riau, bagian selatan berbatasan dengan Kabupaten Padang Lawas, dan bagian barat berbatasan dengan Kabupaten Tapanuli Selatan.

Territorial boundaries of Padang Lawas Utara Regency in northern area bordered by Labuhan Batu Regency, eastern area border on Riau Province, southern area border on Padang Lawas Regency, and western area bordered by Tapanuli Selatan Regency.

Gambar 1 Luas Wilayah Menurut Kecamatan di Kabupaten Padang Lawas Utara (km²), 2017
Picture Total Area by Subdistrict in Padang Lawas Utara Regency (square.km), 2017



Sumber BPS Kabupaten Padang Lawas Utara
 Source BPS – Statistics of Padang Lawas Utara Regency

1.1 GEOGRAFI/GEOGRAPHY

Tabel 1.1.1 Letak Geografis, Topografi dan Wilayah Administrasi Kabupaten Padang Lawas Utara, 2017
Geography Location, Topography and Administration Area of Padang Lawas Utara Regency, 2017

1.	Letak Kabupaten Padang Lawas Utara / <i>Geographical of Padang Lawas Utara Regency</i>	: 1°13'50" - 2°2'32" Lintang Utara/ <i>North Latitude</i> : 99°20'44" - 100°19'10" Bujur Timur/ <i>East Longitude</i>
2.	Luas Wilayah/ <i>Area Width</i>	: 3 918,05 km ²
3.	Letak di atas Permukaan Laut / <i>Heights above Sea Level</i>	: 0 – 1 915 m
4.	Wilayah Administrasi/ <i>Administration Area</i>	
	a. Jumlah Kecamatan / <i>Number of Sub Regency</i>	: 12 Kecamatan/ <i>Subdistricts</i>
	b. Jumlah Desa/ <i>Number of Village</i>	: 386 Desa/ <i>Village</i>
	c. Jumlah Kelurahan / <i>Number of Administrative Units</i>	: 2 Kelurahan <i>Administrative Units</i>
5.	Batas-batasnya / <i>Boundaries</i>	
	a. Sebelah Utara / <i>North</i>	: Kabupaten Labuhanbatu dan Kabupaten Labuhanbatu Utara
	b. Sebelah Selatan / <i>South</i>	: Kabupaten Padang Lawas
	c. Sebelah Barat / <i>West</i>	: Kabupaten Tapanuli Selatan
	d. Sebelah Timur / <i>East</i>	: Provinsi Riau
6.	Kemiringan Tanah	
	a. Datar dan Landai/ <i>Flat and slope</i>	: 63 676 Ha (16,25 %)
	b. Curam / <i>Slope</i>	: 174 719 Ha (44,59 %)
	c. Berbukit-bukit / <i>Hilly</i>	: 15 770 Ha (4,03 %)
	d. Bergunung / <i>Mountaineous</i>	: 137 640 Ha (35,13 %)

Sumber Dinas Pemberdayaan Masyarakat dan Desa Kabupaten Padang Lawas Utara
 Source *Department of Community and Village of Padang Lawas Utara Regency*

Tabel 1.1.2 Letak Geografis Menurut Kecamatan di Kabupaten Padang Lawas Utara, 2017
Geographical Location by Subdistrict in Padang Lawas Utara Regency, 2017

Kecamatan <i>Subdistrict</i>	Lintang Utara <i>North Latitude</i>	Bujur Timur <i>East Longitude</i>
(1)	(2)	(3)
10 Batang Onang	1°13'50" - 1°26'03"	99°20'44" - 99°37'42"
20 Padang Bolak Julu	1°20'45" - 1°38'39"	99°23'25" - 99°33'49"
30 Portibi	1°19'17" - 1°29'25"	99°35'07" - 99°46'23"
40 Padang Bolak	1°19'17" - 1°45'20"	99°26'09" - 99°52'04"
41 Padang Bolak Tenggara*)	-	-
50 Simangambat	1°27'43" - 1°43'32"	99°53'55" - 100°19'10"
51 Ujung Batu*)	-	-
60 Halongonan	1°31'29" - 1°44'48"	99°35'36" - 99°58'46"
61 Halongonan Timur*)	-	-
70 Dolok	1°42'40" - 1°58'25"	99°32'53" - 99°50'14"
80 Dolok Sigompulon	1°53'49" - 2°2'32"	99°33'17" - 99°50'48"
90 Hulu Sihapas	1°20'45" - 1°38'39"	99°23'25" - 99°33'49"

Catatan : *) Data masih bergabung dengan kecamatan sebelum pemekaran
 Notes : *) Data is still joining the sub-district before the division

Sumber BPS Kabupaten Padang Lawas Utara
 Source BPS – Statistics of Padang Lawas Utara Regency

Tabel 1.1.3 Luas Wilayah dan Rasio Terhadap Total Menurut Kecamatan di Kabupaten Padang Lawas Utara, 2017
Total Area and Ratio on Total by Subdistrict in Padang Lawas Utara Regency, 2017

Kecamatan <i>Subdistrict</i>	Luas/Area (km ²)	Persentase <i>Percentage</i> (%)
(1)	(2)	(3)
10 Batang Onang	485,00	12,63
20 Padang Bolak Julu	196,44	5,12
30 P o r t i b i	246,13	6,41
40 Padang Bolak	699,06	18,21
41 Padang Bolak Tenggara	94,93	2,47
50 Simangambat	429,42	11,19
51 Ujung Batu	269,62	7,02
60 Halongonan	410,27	10,69
61 Halongonan Timur	181,33	4,72
70 D o l o k	525,27	13,68
80 Dolok Sigompulon	262,56	6,84
90 Hulu Sihapas	39,05	1,02
Jumlah	3 839,08	100,00
Kab. Padang Lawas Utara	3 918,05 *)	100,00

Sumber : *)Berdasarkan Peraturan Menteri Dalam Negeri No 66 Tahun 2011

Source : *)Based on Minister Of Home Affairs Regulation No 66/2011,

Sumber BPS Kabupaten Padang Lawas Utara

Source BPS – Statistics of Padang Lawas Utara Regency

Tabel 1.1.4 Tinggi Wilayah di Atas Permukaan Laut (DPL) Menurut Kecamatan di Kabupaten Padang Lawas Utara, 2017
Table Area High Above Sea Level by Subdistrict in Padang Lawas Utara Regency, 2017

Kecamatan <i>Subdistrict</i>	Tinggi DPL <i>Area High Absolute Sea Level</i>
(1)	(2)
10 Batang Onang	208
20 Padang Bolak Julu	149
30 Portibi	67
40 Padang Bolak	102
41 Padang Bolak Tenggara*)	-
50 Simangambat	52
51 Ujung Batu*)	-
60 Halongonan	92
61 Halongonan Timur*)	-
70 Dolok	105
80 Dolok Sigompulon	88
90 Hulu Sihapas	392

Catatan : *) Data masih bergabung dengan kecamatan sebelum pemekaran
 Notes : *) Data is still joining the sub-district before the division

Sumber BPS Kabupaten Padang Lawas Utara
 Source BPS – Statistics of Padang Lawas Utara Regency

Tabel 1.1.5 Jarak dari Kota ke Kota di Kabupaten Padang Lawas Utara (km), 2017
Table *The Distance From City to City in Padang Lawas Utara Regency (km), 2017*

Kecamatan Subdistrict	Batang Onang	Padang Bolak Julu	Portibi	Padang Bolak	Padang Bolak Tenggara	Simangambat	Ujung Batu	Halongonan	Halongonan Timur	Dolok	Dolok Sigompulon	Hulu Sihapas
10 Batang Onang		31	61	48	36	104	133	71	86	111	128	15
20 Padang Bolak Julu	31		40	27	15	83	112	50	65	90	107	18
30 Portibi	61	40		17	29	73	102	40	55	80	97	48
40 Padang Bolak	48	27	17		12	56	85	23	38	63	80	35
41 Padang Bolak Tenggara	36	15	29	12		68	97	35	50	75	92	23
50 Simangambat	104	83	73	56	68		29	33	18	73	90	91
51 Ujung Batu	133	112	102	85	97	29		62	18	62	119	120
60 Halongonan	71	50	40	23	35	33	62		15	40	57	58
61 Halongonan Timur	86	65	55	38	50	18	18	15		55	57	73
70 Dolok	111	90	80	63	75	73	62	40	55		17	98
80 Dolok Sigompulon	128	107	97	80	92	90	119	57	57	17		115
90 Hulu Sihapas	15	18	48	35	23	91	120	58	73	98	115	

Sumber BPS Kabupaten Padang Lawas Utara
 Source BPS – *Statistics of Padang Lawas Utara Regency*

Tabel 1.1.6 Jarak dari Ibukota Kabupaten ke Ibukota Kecamatan di Kabupaten Padang Lawas Utara (km), 2017
The Distance from Regency City to Subdistrict City in Padang Lawas Utara Regency (km), 2017

Kecamatan <i>Subdistrict</i>	Ibukota Kecamatan <i>Subdistrict City</i>	Jarak <i>Distance</i>
(1)	(2)	(3)
10 Batang Onang	Pasar Matanggor	48
20 Padang Bolak Julu	Batu Gana	27
30 Portibi	Portibi Jae	17
40 Padang Bolak	Pasar Gunung Tua	0
41 Padang Bolak Tenggara	Naga Saribu	12
50 Simangambat	Langkimat	56
51 Ujung Batu	Ujung Batu Jae	85
60 Halongonan	Hutaimbaru	23
61 Halongonan Timur	Siancimun	38
70 Dolok	Pasar Sipiongot	63
80 Dolok Sigompulon	Pasar Simundol	80
90 Hulu Sihapas	Aek Nauli	35

Sumber BPS Kabupaten Padang Lawas Utara

Source BPS – *Statistics of Padang Lawas Utara Regency*

Tabel 1.1.7 Kondisi Penggunaan Tanah Menurut Kecamatan di Kabupaten Padang Lawas Utara (Ha), 2017
Condition of Land Used by Subdistrict in Padang Lawas Utara Regency (Ha), 2017

Kecamatan Subdistrict	Pekarangan			Ladang
	Lahan Sawah Wet Land	dan Bangunan Yard and Building	Tegal/Kebun Dry Land Small Estate	Huma Dry Land Avalable Land
(1)	(2)	(3)	(4)	(5)
10 Batang Onang	1 502	0	1 821	20
20 Padang Bolak Julu	936	0	2 536	324
30 Portibi	3 351	0	8 439	465
40 Padang Bolak	2 025	0	17 325	782
41 Padang Bolak Tenggara*)	-	-	-	-
50 Simangambat	240	0	570	524
51 Ujung Batu*)	-	-	-	-
60 Halongonan	986	0	9 832	706
61 Halongonan Timur*)	-	-	-	-
70 Dolok	700	0	3 237	378
80 Dolok Sigompulon	28	0	3 015	160
90 Hulu Sihapas	425	0	256	158
Kab. Padang Lawas Utara	10 193	0	47 031	3 517
2016	10 193	0	47 031	3 517
2015	8 498	0	47 031	3 517
2014	8 498	3 762	47 031	3 348

Lanjutan Tabel/*Continued Tabel 1.1.7*

Kecamatan <i>Subdistrict</i>	Penggembalaan <i>Pasturing</i>	Kolam/Tebat/ Empang <i>Pond/Fish Land</i>	Jumlah <i>Total</i>
(1)	(6)	(7)	(8)
10 Batang Onang	0	0	3 343
20 Padang Bolak Julu	0	0	3 796
30 P o r t i b i	0	0	12 255
40 Padang Bolak	0	0	20 132
41 Padang Bolak Tenggara*)	-	-	-
50 Simangambat	0	0	1 334
51 Ujung Batu*)	-	-	-
60 Halongonan	0	0	11 524
61 Halongonan Timur*)	-	-	-
70 D o l o k	0	0	4 315
80 Dolok Sigompulon	0	0	3 203
90 Hulu Sihapas	0	0	839
Kab.Padang Lawas Utara	0	0	60 741
2016	0	0	60 741
2015	0	0	59 046
2014	2 770	0	65 409

Catatan :*) Data masih bergabung dengan kecamatan sebelum pemekaran
 Notes :*) *Data is still joining the sub-district before the division*

Sumber : Dinas Pertanian Kabupaten Padang Lawas Utara
 Source : *Agriculture and Food Plantation of Padang Lawas Utara Regency*

1.2 IKLIM/*CLIMATE*

Tabel 1.2.1 Rata-Rata Suhu Udara dan Kelembaban Relatif Setiap Bulan di Kabupaten Padang Lawas Utara, 2017
Average of Temperature and Relative Humidity by Month in Padang Lawas Utara Regency, 2017

Bulan <i>Month</i>	Suhu Udara / <i>Temperature</i> (°C)			Rata-rata Kelembaban <i>Average of Relative Humidity (%)</i>
	Minimum <i>Minimum</i>	Maksimum <i>Maximum</i>	Rata-Rata <i>Average</i>	
(1)	(2)	(3)	(4)	(5)
Januari/ <i>January</i>	21,60	30,00	25,20	79,00
Februari/ <i>Februari</i>	21,50	30,50	25,30	81,00
Maret/ <i>March</i>	21,50	31,70	25,80	79,00
April/ <i>April</i>	22,30	31,60	26,30	78,00
Mei/ <i>May</i>	22,60	32,30	26,80	77,00
Juni/ <i>June</i>	22,40	32,20	26,70	73,00
Juli/ <i>July</i>	22,20	31,90	26,60	69,00
Agustus/ <i>August</i>	21,90	31,50	26,00	76,00
September/ <i>September</i>	21,90	31,00	25,80	77,00
Oktober/ <i>October</i>	22,40	32,00	26,70	71,00
November/ <i>November</i>	22,10	30,50	25,50	79,00
Desember/ <i>December</i>	21,60	30,50	25,50	80,00
Rata-Rata per Bulan <i>Per Month Average</i>	22,00	31,31	26,02	76,58
2016	22,13	31,67	27,08	73,58
2015	21,38	32,18	25,87	80,42
2014	21,90	31,10	25,70	80,50

Sumber Stasiun Meteorologi Bandara Aek Godang
 Source *Aek Godang Meteorology Station*

Tabel 1.2.2 Rata-Rata Tekanan Udara dan Kecepatan Angin Setiap Bulan di Kabupaten Padang Lawas Utara, 2017
Average of Air Pressure and Wind Velocity by Month in Padang Lawas Utara Regency, 2017

Bulan <i>Month</i>	Tekanan Udara / <i>Air Pressure</i> (mb)			Rata-rata Kecepatan Angin <i>Average of Wind Velocity</i> (knot)
	Minimum <i>Minimum</i>	Maksimum <i>Maximum</i>	Rata-Rata <i>Average</i>	
(1)	(2)	(3)	(4)	(5)
Januari/ <i>January</i>	1 008,20	1 012,80	1 011,10	6
Februari/ <i>Februari</i>	1 009,10	1 013,90	1 012,10	5
Maret/ <i>March</i>	1 007,90	1 013,20	1 011,60	5
April/ <i>April</i>	1 008,20	1 013,20	1 011,50	5
Mei/ <i>May</i>	1 007,40	1 012,10	1 010,50	5
Juni/ <i>June</i>	1 008,10	1 112,70	1 011,00	5
Juli/ <i>July</i>	1 008,60	1 013,20	1 011,00	7
Agustus/ <i>August</i>	1 007,60	1 112,70	1 010,70	4
September/ <i>September</i>	1 008,40	1 013,20	1 011,50	4
Oktober/ <i>October</i>	1 007,80	1 112,70	1 011,20	5
November/ <i>November</i>	1 006,70	1 011,20	1 009,70	5
Desember/ <i>December</i>	1 008,00	1 012,60	1 011,00	4
Rata-Rata per Bulan <i>Per Month Average</i>	1 008,00	787,79	1 011,08	5,00
2016	1 008,48	1 013,04	1 011,16	5,17
2015	1 008,83	1 013,63	1 011,87	5,50
2014	1 006,00	1 014,40	1 010,40	2,20

Sumber Stasiun Meteorologi Bandara Aek Godang
 Source *Aek Godang Meteorology Station*

Tabel 1.2.3 Curah Hujan, Jumlah Hujan dan Penyinaran Matahari Setiap Bulan di Kabupaten Padang Lawas Utara, 2017
Rainfall, Number of Rainy Days and Sunshin By Month in Padang Lawas Utara Regency, 2017

Bulan <i>Month</i>	Curah Hujan <i>Rain Fall</i> (mm)	Jumlah Hujan <i>Number of Rainy</i> <i>Days</i> (hari/days)	Penyinaran Matahari <i>Sunshine</i> (%)
(1)	(2)	(3)	(4)
Januari/ <i>January</i>	295,70	20	34
Februari/ <i>Februari</i>	159,80	21	44
M a r e t/ <i>March</i>	320,20	23	59
A p r i l/ <i>April</i>	240,30	21	32
M e i/ <i>May</i>	136,90	13	46
J u n i/ <i>June</i>	108,40	8	46
J u l i/ <i>July</i>	17,10	6	79
Agustus/ <i>August</i>	229,30	21	39
September/ <i>September</i>	88,90	19	28
Oktober/ <i>October</i>	149,70	13	60
November/ <i>November</i>	127,90	23	25
Desember/ <i>December</i>	159,40	23	44
Rata-rata/ <i>Average</i>	169,47	17,58	44,67
2016	103,05	15,75	44,00
2015	234,00	18,00	33,00
2014	229,76	16,50	40,5

Sumber Stasiun Meteorologi Bandara Aek Godang

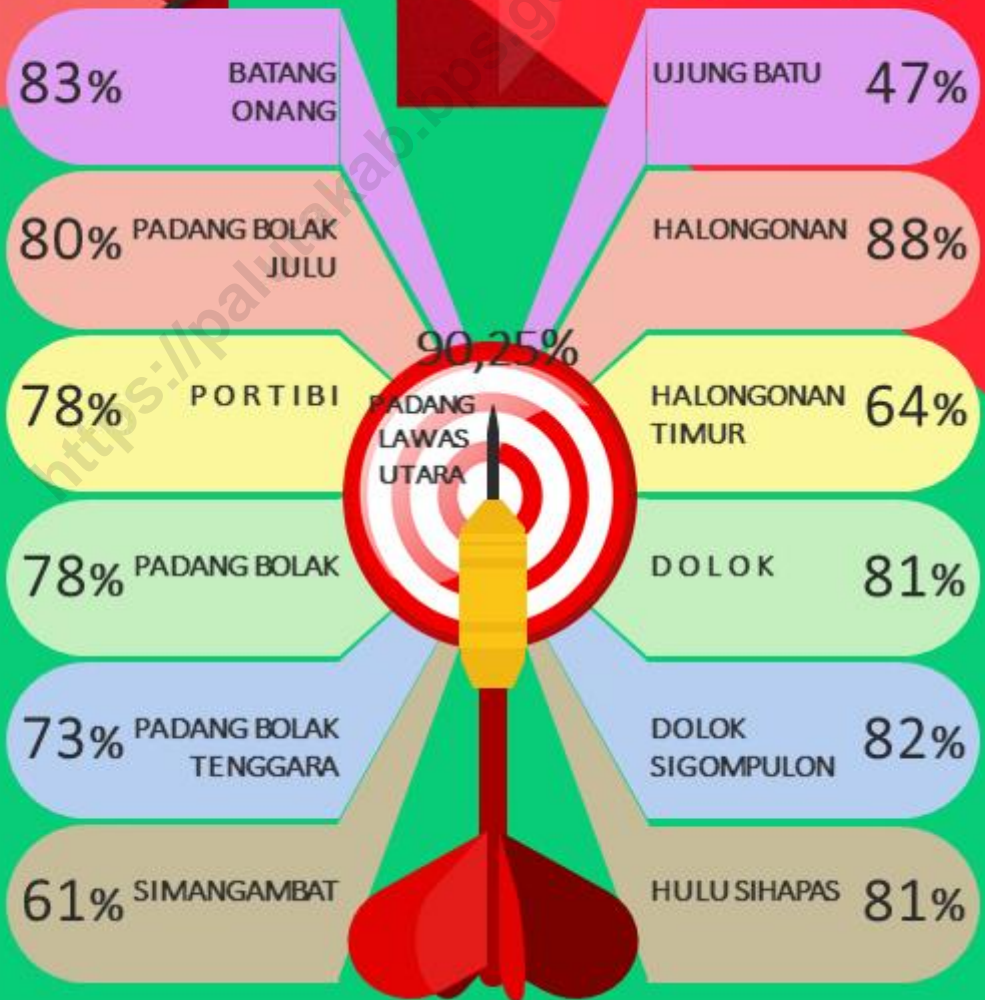
Source *Aek Godang Meteorology Station*

Bab chapter

2

PEMERINTAHAN Government

Realisasi Penyaluran Blangko KTP, 2017



PENJELASAN TEKNIS**TECHNICAL NOTES**

- | | |
|---|---|
| <p>1. Anggota Dewan Perwakilan Rakyat Daerah (DPRD) dipilih melalui pemilihan umum (pemilu) dan dilantik dalam masa jabatan lima tahun.</p> | <p>1. <i>Regional House of Representatives (DPRD) members are elected through a general election and appointed for a five-years membership.</i></p> |
| <p>2. Susunan pemerintahan Republik Indonesia periode 2015–2019 terdiri dari presiden, wakil presiden, lembaga tinggi negara, kementerian, setingkat menteri, dan Lembaga Pemerintahan Non Kementerian (LPNK).</p> | <p>2. <i>The government structure of the Republic of Indonesia period 2010–2015 consists of president, vice president, state supreme agencies, ministries, ministerial level institutions, and non-ministerial institutions.</i></p> |
| <p>3. Lembaga tinggi negara terdiri dari Majelis Permusyawaratan Rakyat (MPR), Dewan Perwakilan Rakyat (DPR), Badan Pemeriksa Keuangan (BPK), dan Mahkamah Agung (MA), Dewan Perwakilan Daerah (DPD), Mahkamah Konstitusi (MK), dan Komisi Yudisial (KY).</p> | <p>3. <i>State supreme agencies consist of The People’s Consultative Assembly, The House of Representative, The Audit Board of the Republic of Indonesia, Supreme Court, Local Councils, Constitutional Court, and Judicial Commission.</i></p> |
| <p>4. Kementerian terdiri dari kementerian koordinator dan kementerian.</p> | <p>4. <i>Ministries consist of coordinating ministry and departmental ministry.</i></p> |
| <p>5. Kementerian koordinator terdiri dari bidang politik, hukum, dan keamanan (Polhukam), bidang perekonomian, bidang pembangunan manusia dan kebudayaan, dan bidang</p> | <p>5. <i>Coordinating ministries consist of Coordinating Ministry for Political, Legal, and Security Affairs, Coordinating Ministry for the Economy, Coordinating Ministry for Maritime Affairs, and Coordinating</i></p> |

GOVERNMENT

kemaritiman.

Ministry for Human Development and Culture.

6. Kementerian terdiri dari Kementerian Sekretaris Negara, Kementerian Dalam Negeri, Kementerian Luar Negeri, Kementerian Perencanaan Pembangunan Nasional/Bappenas, Kementerian Pertahanan, Kementerian Hukum dan Hak Asasi Manusia, Kementerian Keuangan, Kementerian Energi dan Sumber Daya Mineral, Kementerian Perindustrian, Kementerian Perdagangan, Kementerian Pertanian, Kementerian Perhubungan, Kementerian Kelautan dan Perikanan, Kementerian Ketenagakerjaan, Kementerian Badan Usaha Milik Negara, Kementerian Koperasi dan UKM, Kementerian Pekerjaan Umum dan Perumahan Rakyat, Kementerian Lingkungan Hidup dan Kehutanan, Kementerian Agraria dan Tata Ruang/Badan Pertanahan Nasional, Kementerian Kesehatan, Kementerian Kebudayaan dan Pendidikan Dasar Menengah, Kementerian Sosial, Kementerian Agama, Kementerian Pariwisata, Kementerian Komunikasi dan Informatika, Kementerian Pendayagunaan Aparatur Negara

6. *Departmental Ministries consist of State Secretary; Ministry of Home Affairs; Ministry of Foreign Affairs; Ministry of National Development Planning/Chairperson of National Development Planning Agency; Ministry of Defense; Ministry of Justice and Human Rights; Ministry of Finance; Ministry of Energy and Mineral Resources; Ministry of Industry; Ministry of Trade; Ministry of Agriculture; Ministry of Transportation; Ministry of Maritime Affairs and Fisheries; Ministry of Manpower; Ministry of State Owned Enterprises; Ministry of Cooperatives and Small and Medium Enterprises; Ministry of Public Works and Public Housing; Ministry of Environment and Forestry; Ministry of Agrarian Affairs and Spatial Planning/National Land Agency; Ministry of Health; Ministry of Culture and Elementary & Secondary Education; Ministry of Social Services; Ministry of Religious Affairs; Ministry of Tourism; Ministry of Communication and Informatics; Ministry of Empowerment of State Apparatus and Bureaucracy Reform; Ministry of Youth and Sports Affairs; Ministry*

dan Reformasi Birokrasi, Kementerian Pemuda dan Olahraga, Kementerian Desa, Pembangunan Daerah Tertinggal dan Transmigrasi, Kementerian Riset Teknologi dan Pendidikan Tinggi, dan Kementerian Pemberdayaan Perempuan dan Perlindungan Anak.

7. Setingkat Menteri terdiri dari Kejaksaan Agung, Tentara Nasional Indonesia, dan Kepolisian Negara Republik Indonesia.
8. Lembaga Pemerintah Non Kementerian terdiri dari Arsip Nasional Republik Indonesia, Badan Intelijen Negara, Badan Kepegawaian Negara, Badan Kependudukan dan Keluarga Berencana Nasional, Badan Koordinasi Penanaman Modal, Badan Informasi Geospasial, Badan Meteorologi, Klimatologi, dan Geofisika, Badan Narkotika Nasional, Badan Nasional Penanggulangan Bencana, Badan Nasional Penanggulangan Terorisme, Badan Nasional Penempatan dan Perlindungan Tenaga Kerja Indonesia, Badan Pengawasan Obat dan Makanan, Badan Pengawasan Tenaga Nuklir, Badan Pengawasan Keuangan dan Pembangunan, Badan Pengkajian dan Penerapan

of Village Development, Disadvantaged Regions and Transmigration; Ministry of Research, Technology, and Higher Education; and Ministry of Women Empowerment and Child Protection.

7. *Ministerial Level Officials consist of, Attorney General, Indonesian National Defense Force, and Indonesian National Police.*
8. *Non Ministerial Institutions consist of National Archive of the Republic of Indonesia, State Intelligence Board, National Civil Service Agency, National Population and Family Planning Board, Investment Coordinating Board, Geospatial Information Agency, Meteorology, Climatology, and Geophysics Agency, National Narcotics Agency, National Agency for Disaster Management, National Counter Terrorism Agency, The National Authority for The Placement and Protection of Indonesian Overseas Workers, National Agency of Drugs and Foods Control, Nuclear Energy Controlling Board, Audit and Development Supervising Agency, Agency for the Assesment and Application Technology, BPS-Statistics Indonesia, National Search and Rescue Agency, National*

GOVERNMENT

Teknologi, Badan Pusat Statistik, Badan SAR Nasional, Badan Standardisasi Nasional, Badan Tenaga Nuklir Nasional, Lembaga Administrasi Negara, Lembaga Ilmu Pengetahuan Indonesia, Lembaga Ketahanan Nasional, Lembaga Kebijakan Pengadaan Barang/Jasa Pemerintah, Lembaga Penerbangan dan Antariksa Nasional, Lembaga Sandi Negara, dan Perpustakaan Nasional Republik Indonesia.

Standardization Board, National Nuclear Energy Board, National Institute of Administration, National Institute of Science, National Resilience Institute, Government Procurement Policy Board, National Institute of Space and Aeronautics, National Crypto Agency, and National Library of Republic of Indonesia.

ULASAN**DESCRIPTION**

Wilayah administratif pemerintahan Kabupaten Padang Lawas Utara terdiri dari 12 kecamatan, 386 desa, 2 kelurahan, 7 lingkungan, dan 18 dusun.

Jumlah wakil rakyat yang duduk pada lembaga legislatif, yaitu Dewan Perwakilan Rakyat Daerah (DPRD) sebanyak 30 orang, dengan 28 orang laki-laki dan 2 orang perempuan. Anggota DPRD terbanyak berasal dari Partai Golongan Karya.

Jumlah PNS daerah (otonomi) di Kabupaten Padang Lawas Utara ada sebanyak 3.980 orang. Jumlah PNS ini jika dirinci menurut jenjang pendidikan, sebagian besar berpendidikan S1 yaitu sebanyak 1.946 orang. Sementara itu, tamatan DI/II/III sebanyak 963 orang, tamatan SLTA sebanyak 851 orang, tamatan SMP sebanyak 63 orang, dan tamatan SD sebanyak 64 orang.

Pada tahun 2017, penyaluran blangko Kartu Tanda Penduduk (KTP) mencapai 74,08 persen dan penyaluran blangko Kartu Keluarga (KK) mencapai 87,67 persen. Sertifikat tanah di Kabupaten Padang Lawas Utara sebagian besar sudah merupakan sertifikat hak milik yaitu sebanyak 1.193 sertifikat.

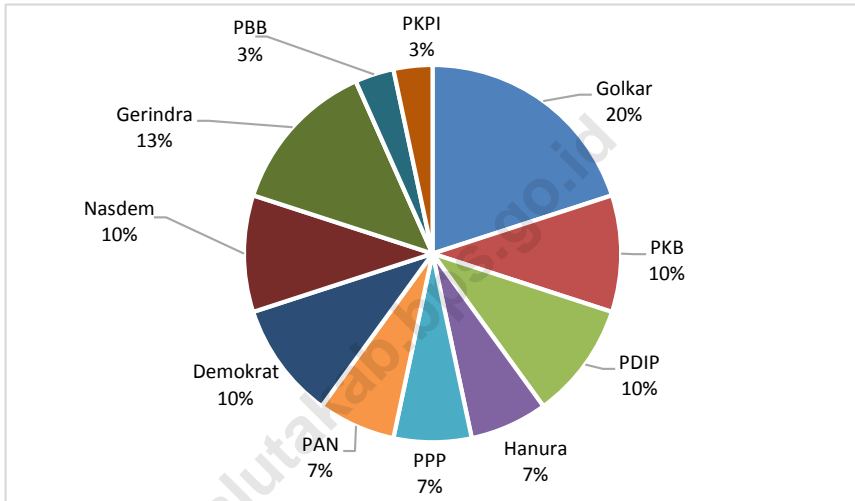
Administrative area of Padang Lawas Utara Regency consist of 12 subdistricts, 386 villages, 2 administrative unit, 7 environments, and 18 hamlets.

Padang Lawas Utara House of Representatives (DPRD) has 30 members, comprising 28 men and 2 women. Most of the member House of Representatives comes from Golongan Karya Parties.

The number of civil servants under local goverments in Padang Lawas Utara Regency has reached 3,980 people. Based on education, those civil servants are mostly undergraduate degree has reached 1,946 people. While DI/II/III graduates has reached 963 people, Senior High School graduate has reached 851 people, Junior High School graduate has reached 63 people, and Elementary School Graduate has reached 64 people.

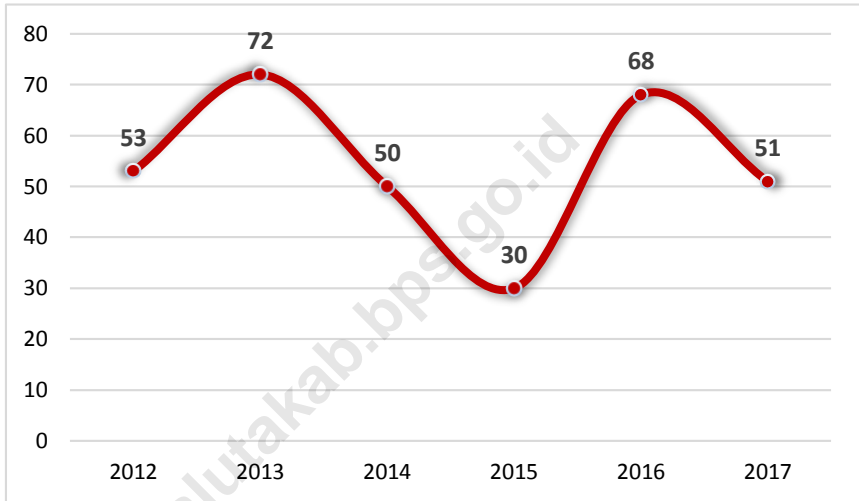
In 2017, distribution of Identification (ID) cards has reached 74.08 percent and distribution of household registration has reached 87.67 percent. Most of the land certificate in Padang Lawas Utara Regency is already have proprietary certificate are 1,193 certificate.

Gambar 2 Persentase Anggota DPRD Kabupaten Padang Lawas Utara Menurut Fraksi, 2015-2019
Picture Percentage of Padang Lawas Utara Regency Parliament Members by Fraction, 2015-2019



Sumber DPRD Kabupaten Padang Lawas Utara
Source House of Parliament of Padang Lawas Utara Municipality

Gambar 3 Banyaknya Kecelakaan di Kabupaten Padang Lawas Utara, 2012-2017
Picture *Number of Traffic Accident in Padang Lawas Utara Regency, 2012-2017*



Sumber Polres Tapanuli Selatan
Source *Police Office of Tapanuli Selatan*

2.1 WILAYAH ADMINISTRATIF/*ADMINISTRATIVE AREA*

Tabel 2.1.1 Banyaknya Desa, Kelurahan, Lingkungan dan Dusun Menurut Kecamatan di Kabupaten Padang Lawas Utara, 2017
Number of Villages, Administrative Units, Environments and Hamlets by Subdistrict in Padang Lawas Utara Regency, 2017

Kecamatan <i>Subdistrict</i>	Ibukota <i>Capital city</i>	Banyaknya/Number			
		Desa <i>Villages</i>	Kelurahan <i>Administrative Unit</i>	Lingku- <i>ngan Environ-ments</i>	Dusun <i>Hamlets</i>
(1)	(2)	(3)	(4)	(5)	(6)
10 Batang Onang	Pasar Matanggor	31	1	0	0
20 Padang Bolak Julu	Batu Gana	23	0	0	5
30 Portibi	Portibi Jae	36	0	0	1
40 Padang Bolak	Pasar Gunung Tua	62	1	7	0
41 Padang Bolak Tenggara	Naga Saribu	14	0	0	0
50 Simangambat	Langkimat	21	0	0	6
51 Ujung Batu	Ujung Batu Jae	13	0	0	0
60 Halongonan	Hutaimbaru	33	0	0	6
61 Halongonan Timur	Siancimun	14	0	0	0
70 Dolok	Pasar Sipiongot	86	0	0	0
80 Dolok Sigompulon	Pasar Simundol	44	0	0	0
90 Hulu Sihapas	Aek Nauli	10	0	0	0
2017		386	2	7	18
2016		386	2	7	18
2015		386	2	7	18

Sumber BPS Kabupaten Padang Lawas Utara
Source BPS – *Statistics of Padang Lawas Utara Regency*

Tabel 2.1.2 Banyaknya Desa Menurut Kecamatan dan Tingkat Perkembangan Desa di Kabupaten Padang Lawas Utara, 2017
Number of Villages by Subdistrict and Level of Development in Padang Lawas Utara Regency, 2017

Kecamatan <i>Subdistrict</i>	Desa Tertinggal <i>Under Developed Villages</i>	Desa Tidak Tertinggal <i>Developed Villages</i>	Jumlah <i>Total</i>
(1)	(2)	(3)	(4)
10 Batang Onang	25	6	31
20 Padang Bolak Julu	19	4	23
30 Portibi	34	4	38
40 Padang Bolak	69	7	76
41 Padang Bolak Tenggara*)	-	-	-
50 Simangambat	20	14	34
51 Ujung Batu*)	-	-	-
60 Halongonan	30	14	44
61 Halongonan Timur*)	-	-	-
70 Dolok	69	17	86
80 Dolok Sigompulon	33	11	44
90 Hulu Sihapas	9	1	10
2017			
2016	308	78	386
2015	299	77	376
2014	299	77	376

Sumber Dinas Pemberdayaan Masyarakat dan Desa Kabupaten Padang Lawas Utara
 Source Department of Community and Village of Padang Lawas Utara Regency

Tabel 2.1.3 Banyaknya Desa/Kelurahan Menurut Kecamatan dan Klasifikasi Desa di Kabupaten Padang Lawas Utara, 2017
Number of Villages by Subdistrict and Classification in Padang Lawas Utara Regency, 2017

Kecamatan Subdistrict	Klasifikasi/Classification			Jumlah Total
	Swadaya Initiate Strength	Swakarya Self Developing	Swasembada Self Sufficient	
(1)	(2)	(3)	(4)	(5)
10 Batang Onang	24	6	1	31
20 Padang Bolak Julu	4	4	15	23
30 P o r t i b i	18	14	6	38
40 Padang Bolak	35	7	34	76
41 Padang Bolak Tenggara*)	-	-	-	-
50 Simangambat	18	14	2	34
51 Ujung Batu*)	-	-	-	-
60 Halongonan	15	14	15	44
61 Halongonan Timur*)	-	-	-	-
70 D o l o k	68	17	1	86
80 Dolok Sigompulon	33	10	1	44
90 Hulu Sihapas	8	1	1	10
2017	223	87	76	356
2016	223	87	76	356
2015	223	87	76	356
2014	223	87	76	356

Catatan : *) Data masih bergabung dengan kecamatan sebelum pemekaran

Notes : *) Data is still joining the sub-district before the division

Sumber Dinas Pemberdayaan Masyarakat dan Desa Kabupaten Padang Lawas Utara
 Source Department of Community and Village of Padang Lawas Utara Regency

Tabel 2.1.4 Banyaknya Desa Tertinggal Menurut Kecamatan dan Klasifikasi di Kabupaten Padang Lawas Utara, 2017
Number of Under Developed Villages by Subdistrict and Classification in Padang Lawas Utara Regency, 2017

Kecamatan <i>Subdistrict</i>	Klasifikasi/ <i>Classification</i>			Jumlah <i>Total</i>
	Swadaya <i>Initiate Strength</i>	Swakarya <i>Self Developing</i>	Swasembada <i>Self Sufficient</i>	
(1)	(2)	(3)	(4)	(5)
10 Batang Onang	24	6	0	30
20 Padang Bolak Julu	4	4	0	8
30 Portibi	18	4	0	22
40 Padang Bolak	35	7	0	42
41 Padang Bolak Tenggara*)	-	-	-	-
50 Simangambat	18	14	0	32
51 Ujung Batu*)	-	-	-	-
60 Halongonan	15	14	0	29
61 Halongonan Timur*)	-	-	-	-
70 Dolok	68	17	0	85
80 Dolok Sigompulon	33	10	0	43
90 Hulu Sihapas	8	1	0	9
2017	223	77	0	300
2016	223	77	0	300
2015	223	77	0	300
2014	223	77	0	300

Catatan : *) Data masih bergabung dengan kecamatan sebelum pemekaran

Notes : *) Data is still joining the sub-district before the division

Sumber : Dinas Pemberdayaan Masyarakat dan Desa Kabupaten Padang Lawas Utara
 Source : Department of Community and Village of Padang Lawas Utara Regency

Tabel 2.1.5 Banyaknya Kepala Desa / Kelurahan Menurut Jenis Kelamin dan Kecamatan di Kabupaten Padang Lawas Utara, 2017
Number of Headman by Sex and Subdistrict in Padang Lawas Utara Regency, 2017

Kecamatan <i>Subdistrict</i>	Laki – laki <i>Male</i>	Perempuan <i>Female</i>	Jumlah <i>Total</i>
(1)	(2)	(3)	(4)
10 Batang Onang	26	1	27
20 Padang Bolak Julu	17	1	18
30 Portibi	23	2	25
40 Padang Bolak	53	4	57
41 Padang Bolak Tenggara	11	0	11
50 Simangambat	16	2	18
51 Ujung Batu	13	0	13
60 Halongonan	30	0	30
61 Halongonan Timur	9	0	9
70 Dolok	52	6	58
80 Dolok Sigompulon	36	8	44
90 Hulu Sihapas	7	0	7
2018*)	293	24	317
2017	-	-	-
2016	-	-	-
2015	-	-	-
2014	366	20	386

*)Sumber : BPS Kabupaten Padang Lawas Utara

Source : BPS – Statistics of Padang Lawas Utara Regency

Sumber : Dinas Pemberdayaan Masyarakat dan Desa Kabupaten Padang Lawas Utara
 Source : Department of Community and Village of Padang Lawas Utara Regency

2.2 DEWAN PERWAKILAN RAKYAT DAERAH / *THE REGIONAL HOUSE OF REPRESENTATIVE*

Tabel 2.2.1 Banyaknya Anggota DPRD Kabupaten Padang Lawas Utara Menurut Partai Politik dan Jenis Kelamin, 2017
Number of Padang Lawas Utara Regency Parliament Members by Party and Sex, 2017

No.	Partai <i>Party</i>	Jenis Kelamin / <i>Sex</i>		Jumlah <i>Total</i>	Persentase <i>Percentage</i> (%)
		Laki-Laki <i>Male</i>	Perempuan <i>Female</i>		
(1)	(2)	(3)	(4)	(5)	(6)
1	Partai Golongan Karya	6	0	6	20,00
2	Partai Kebangkitan Bangsa	3	0	3	10,00
3	Partai Demokrasi Indonesia Perjuangan	2	1	3	10,00
4	Partai Hati Nurani Rakyat	2	0	2	6,67
5	Partai Persatuan Pembangunan	2	0	2	6,67
6	Partai Amanat Nasional	2	0	2	6,67
7	Partai Demokrat	3	0	3	10,00
8	Partai Nasional Demokrat	2	1	3	10,00
9	Partai Gerindra	4	0	4	13,33
10	Partai Keadilan Sejahtera	0	0	0	0,00
11	Partai Bulan Bintang	1	0	1	3,33
12	PKPI	1	0	1	3,33
Kab. Padang Lawas Utara		28	2	30	100,00
2016		28	2	30	100,00
2015		28	2	30	100,00
2014		28	2	30	100,00

Sumber DPRD Kabupaten Padang Lawas Utara
Source House of Parliament of Padang Lawas Utara Regency

Tabel 2.2.2 Banyaknya Anggota DPRD Kabupaten Padang Lawas Utara Menurut Fraksi dan Daerah Pemilihan, 2015 – 2019
Number of Padang Lawas Utara Regency Parliament Members by Fraction and Voting Area, 2015 – 2019

No.	Fraksi <i>Fraction</i>	Daerah Pemilihan / <i>Voting Area</i>				Jumlah <i>Total</i>
		I	II	III	IV	
(1)	(2)	(3)	(4)	(5)	(6)	(7)
1	F.GOLKAR	2	3	2	1	8
2	F.PDI-P	1	1	1	0	3
3	F.PKB	1	1	1	1	4
4	F.DEMOKRAT	1	0	1	1	3
5	FG. GERINDRA	3	1	1	0	5
6	FG. NASDEM	1	1	1	0	3
7	FG. PEMBANG. NURANI	2	2	0	0	4
Jumlah / <i>Total</i>		11	9	7	3	30

Keterangan Daerah Pemilihan :

- I. Kec. Padang Bolak dan Kec. Portibi
- II. Kec. Dolok, Kec. Dolok Sigompulon, dan Kec. Halongonan
- III. Kec. Simangambat
- IV. Kec. Padang Bolak Julu, Kec. Hulu Sihapas, dan Kec. Batang Onang

Sumber DPRD Kabupaten Padang Lawas Utara
 Source *House of Parliament of Padang Lawas Utara Regency*

Tabel 2.2.3 Banyaknya Anggota DPRD Kabupaten Padang Lawas Utara Menurut Daerah Pemilihan dan Jenis Kelamin, 2015 – 2019
Number of Padang Lawas Utara Regency Parliament Members by Voting Area and Sex, 2015 – 2019

No.	Daerah Pemilihan <i>Voting Area</i>	Jenis Kelamin / <i>Sex</i>		Jumlah <i>Total</i>
		Laki-Laki <i>Male</i>	Perempuan <i>Female</i>	
(1)	(2)	(3)	(4)	(5)
1	Daerah Pemilihan I Kec. Padang Bolak dan Kec. Portibi <i>Padang Bolak and Portibi Subdistricts Voting Area</i>	10	1	11
2	Daerah Pemilihan II Kec. Dolok dan Dolok Sigompulon & Halongonan <i>Dolak and Dolok Sigompulon Subdistricts Voting Area</i>	9	0	9
3	Daerah Pemilihan III Kec. Simangambat <i>Simangambat Subdistrict Voting Area</i>	6	1	7
4	Daerah Pemilihan IV Kec. Padang Bolak Julu, Kec. Hulu Sihapas, dan Kec. Batang Onang <i>Padang Bolak Julu, Hulu Sihapas and Batang Onang Subdistricts Voting Area</i>	3	0	3
Jumlah / <i>Total</i>		28	2	30

Sumber DPRD Kabupaten Padang Lawas Utara
 Source *House of Parliament of Padang Lawas Utara Regency*

Tabel 2.2.4 Banyaknya Keputusan DPRD Kabupaten Padang Lawas Utara Menurut Jenis Keputusan, 2012 – 2017
Number of Padang Lawas Utara Regency Parliament by Type of Decree, 2012 – 2017

No.	Jenis Keputusan <i>Type of Decree</i>	2012	2013	2014	2015	2016	2017
(1)	(2)	(3)	(4)	(5)	(6)	(7)	(8)
1	Peraturan Daerah/ <i>Local Rule</i>	10	22	10	3	3	9
2	Keputusan DPRD <i>Parliament Decree</i>	8	2	24	21	21	26
3	Pernyataan/ <i>Statement</i>	0	0	0	0	0	0
4	Pernyataan Pendapat/ <i>Opinion</i>	0	0	0	0	0	0
5	Resolusi/ <i>Resolution</i>	0	0	0	0	0	0
6	Kesimpulan Pendapat <i>Opinion Resume</i>	0	0	0	0	0	0
7	Keputusan Pimpinan DPRD <i>Parliament Chairperson's Decree</i>	5	16	10	10	10	13
8	Keputusan Panitia Musyawarah <i>Deliberation Committee Decree</i>	10	12	13	15	15	9
9	Memorandum/ <i>Memorandum</i>	0	24	24	0	0	0
10	Pendapat Panitia Anggaran <i>Budget Committee Opinion</i>	0	5	5	3	3	5
Jumlah / <i>Total</i>		33	81	86	52	52	62

Sumber DPRD Kabupaten Padang Lawas Utara
 Source *House of Parliament of Padang Lawas Utara Regency*

Tabel 2.2.5 Banyaknya Sidang DPRD Kabupaten Padang Lawas Utara, Menurut Jenis Sidang, 2012 – 2017
Table
Number of Padang Lawas Utara Regency Parliament by Type of Session, 2012 – 2017

No.	Jenis Sidang <i>Type of Session</i>	2012	2013	2014	2015	2016	2017
(1)	(2)	(3)	(4)	(5)	(6)	(7)	(8)
1	Istimewa/ <i>Special Session</i>	1	5	3	2	3	4
2	Paripurna dan Paripurna Khusus <i>Plenary Session and Particular Session</i>	0	13	0	0	0	16
3	Rapat Komisi dan Panitia Anggaran <i>Regular Meeting and Budget Committee</i>	4	8	8	3	6	12
4	Panitia Khusus <i>Special Committee</i>	2	3	1	1	4	3
5	Rapat Kerja Dengar Pendapat <i>Meeting of Hearing Commissions</i>	0	0	2	3	0	4
6	Rapat Rutin Dengar Komisi <i>Routine Meeting of Commissions</i>	0	0	12	12	14	7
Jumlah / <i>Total</i>		7	29	26	21	27	46

Sumber DPRD Kabupaten Padang Lawas Utara
 Source *House of Parliament of Padang Lawas Utara Regency*

2.3 PEGAWAI NEGERI SIPIL/CIVIL SERVANTS

Tabel 2.3.1 Banyaknya Pegawai Negeri Sipil Daerah (PNS/CPNS) Menurut Tingkat Pendidikan dan Jenis Kelamin di Kabupaten Padang Lawas Utara, 2017
Number Of Civil Servant Regent (Otonomy) by Education Level and Sex in Padang Lawas Utara Regency, 2017

No	Dinas/Instansi Pemerintah Unit	Jenis Kelamin Type of Sex		Jumlah Total
		Laki-laki Male	Perempuan Female	
(1)	(2)	(3)	(4)	(5)
1	SD	62	2	62
2	SMP	58	5	58
3	SMU	518	333	518
4	Diploma	127	836	127
5	S-1	808	1138	808
6	S-2	69	24	69
7	S-3	0	0	0
	2017	1 642	2 338	3 980
	2016	1 796	2 254	4 050
	2015	1 870	2 294	4 164
	2014	1 909	2 361	4 270

*) Sampai sekarang belum ada ASN yang melakukan penyesuaian ijazah
 Sumber Badan Kepegawaian Daerah Kabupaten Padang Lawas Utara
 Source Regional Personel Administration Office of Padang Lawas Utara
 Regency

Tabel 2.3.2 Banyaknya Pegawai Negeri Sipil (PNS/CPNS) Daerah (Otonomi) Menurut Dinas/Instansi Pemerintah dan Tingkat Pendidikan di Kabupaten Padang Lawas Utara, 2017
Number of Civil Servant Regent (Otonomy) by Unit and Education Level in Padang Lawas Utara Regency, 2017

No	Dinas/Instansi Pemerintah Unit	Tingkat Pendidikan Education Level						Jumlah Total
		SD	SLTP	SLTA	Diplm	S1	S2	
(1)	(2)	(3)	(4)	(5)	(6)	(7)	(8)	(9)
1	Sekretariat Daerah	0	0	7	0	36	11	54
2	Sekretariat DPRD	0	0	3	3	19	1	26
3	Inspektorat Daerah	0	0	1	0	18	1	20
4	Bappeda	0	0	2	0	18	4	24
5	Badan Kepegawaian Daerah	0	0	2	1	21	6	30
6	Dinas Pemberdayaan Masyarakat dan Desa	0	0	2	0	17	4	23
7	Dinas Penanaman Modal dan Pelayanan Perizinan Terpadu Satu Pintu	0	0	4	0	10	4	18
8	Dinas Ketahanan Pangan	0	0	2	1	10	1	14
9	Dinas Pekerjaan Umum dan Tata Ruang	0	0	8	0	29	0	37
10	Dinas Pendidikan	20	9	400	122	1 256	19	1 926
11	Dinas Kepemudaan dan Olah Raga	0	0	4	1	16	3	24
12	Dinas Kesehatan	0	2	32	646	121	2	803
13	Dinas Sosial	0	0	3	1	9	0	13
14	Dinas Perdagangan dan Perindustrian	0	0	2	3	15	2	22
15	Dinas Pertanian	0	0	32	9	53	2	96
16	Dinas Pariwisata	0	1	0	2	13	1	17
17	Dinas Perhubungan	3	1	7	4	7	1	23
18	Dinas Ketenagakerjaan dan Koperasi UKM	0	0	4	0	14	1	19
19	Dinas Kependudukan dan Catatan Sipil	0	0	2	3	12	1	18
20	Dinas Perikanan Peternakan dan Kesehatan Hewan	0	1	15	2	13	1	32

Lanjutan Tabel/*Continued Tabel 2.3.2*

No	Dinas/Instansi Pemerintah <i>Unit</i>	Tingkat Pendidikan <i>Education Level</i>						Jumlah <i>Total</i>
		SD	SLTP	SLTA	Diplm	S1	S2	
(1)	(2)	(3)	(4)	(5)	(6)	(7)	(8)	(9)
21	Badan Pengelolaan Keuangan, Pendapatan dan Asset Daerah	0	0	7	3	20	4	34
22	Dinas Komunikasi dan Informatika	-	-	2	2	12	3	19
23	Dinas Pengendalian Penduduk, KB, dan Pemberdayaan Perempuan	0	0	1	5	17	2	25
24	Badan Penanggulangan Bencana Daerah	0	0	3	0	10	1	14
25	Badan Kesatuan Bangsa dan Politik	0	0	2	0	14	1	17
26	Dinas Lingkungan Hidup	0	0	2	1	13	1	17
27	Dinas Perpustakaan dan Kearsipan	0	0	0	1	9	2	12
28	Dinas Perumahan Rakyat, Kawasan Pemukiman	0	0	2	0	10	3	15
29	Kantor Satpol PP	1	0	8	0	8	2	19+
30	Kantor Camat Batang Onang	3	0	19	2	5	0	29
31	Kantor Camat Padang Bolak Julu	0	2	21	1	5	1	30
32	Kantor Camat Portibi	2	4	33	0	6	1	46
33	Kantor Camat Padang Bolak	1	7	45	1	7	0	61
34	Kantor Camat Padang Bolak Tenggara	0	0	14	1	1	1	17
35	Kantor Camat Simangambat	1	1	19	2	7	1	31
36	Kantor Camat Ujung Batu	0	2	11	0	3	0	15
37	Kantor Camat Halongonan	11	2	23	0	4	2	42
38	Kantor Camat Halongonan Timur	0	2	13	2	2	1	20
39	Kantor Camat Dolok	16	15	41	0	10	1	83
40	Kantor Camat Dolok Sigompulon	5	14	21	0	9	0	49
41	Kantor Camat Hulu Sihapas	0	0	6	0	13	0	19

Lanjutan Tabel/*Continued Tabel* 2.3.2

No	Dinas/Instansi Pemerintah <i>Unit</i>	Tingkat Pendidikan <i>Education Level</i>						Jumlah <i>Total</i>
		SD	SLTP	SLTA	Diplm	S1	S2	
(1)	(2)	(3)	(4)	(5)	(6)	(7)	(8)	(9)
42	Kantor Kel Psr Gunung Tua	0	0	4	0	1	0	5
43	Kantor Kel Sayur Matinggi	1	0	3	0	1	0	5
44	RSUD	0	0	17	43	43	1	104
45	Sekretariat KPUD	0	0	1	1	5	0	7
46	Sekretariat Dewan Pengurus KORPRI	0	0	1	0	4	0	5
47	Kantor ULP	-	-	-	-	-	-	-
	2017	64	63	851	963	1946	93	3 980
	2016	46	78	775	616	2 443	92	4 050
	2015	54	87	795	651	2 487	90	4 164
	2014	53	89	811	732	2 508	77	4 270

Catatan : *) Data masih bergabung dengan instansi sebelumnya

Sumber Badan Kepegawaian Daerah Kabupaten Padang Lawas Utara
Source *Regional Personnel Administration Office of Padang Lawas Utara Regency*

Tabel 2.3.3 Banyaknya Pegawai Negeri Sipil Daerah (PNS/CPNS) Menurut Golongan Pangkat di Kabupaten Padang Lawas Utara, 2006 – 2017
Number of Civil Servant by Rank in Padang Lawas Utara Regency, 2006 – 2017

Tahun Year	Golongan / Rank				Jumlah Total
	IV	III	II	I	
(1)	(2)	(3)	(4)	(5)	(6)
2006*)	792	5 635	2 436	235	9 098
2007*)	1 094	5 431	2 069	143	8 737
2008*)	309	1 379	896	37	2 621
2009*)	384	1 432	613	43	2 472
2010	389	1 792	1 074	46	3 301
2011	577	1 843	1 272	100	3 792
2012	214	2 226	1 252	100	3 849
2013	775	1 947	1 121	158	4 001
2014	724	2 186	1 220	140	4 270
2015	729	2 293	1 014	128	4 164
2016	711	2 298	933	108	4 050
2017	666	2 228	995	91	3 980

Catatan : *)Data masih bergabung dengan Kab. Tapanuli Selatan

Notes : *) Data is still joining district of Tapanuli Selatan

Sumber : Badan Kepegawaian Daerah Kabupaten Padang Lawas Utara
 Source : Regional Personel Administration Office of Padang Lawas Utara Regency

Tabel 2.3.4 Banyaknya Pegawai Negeri Sipil Daerah (PNS/CPNS) Menurut Dinas/Instansi Pemerintah dan Jenis Kelamin di Kabupaten Padang Lawas Utara, 2017
Number Of Civil Servant Regent (Otonomy) by Unit and Sex in Padang Lawas Utara Regency, 2017

No	Dinas/Instansi Pemerintah <i>Unit</i>	Jenis Kelamin <i>Type of Sex</i>		Jumlah <i>Total</i>
		Laki-laki <i>Male</i>	Perempuan <i>Female</i>	
(1)	(2)	(3)	(4)	(5)
1	Sekretariat Daerah	41	13	54
2	Sekretariat DPRD	20	6	26
3	Inspektorat Daerah	15	5	20
4	Bappeda	14	10	24
5	Badan Kepegawaian Daerah	15	15	30
6	Dinas Pemberdayaan Masyarakat dan Desa	13	10	23
7	Dinas Penanaman Modal dan Pelayanan Perizinan Terpadu Satu Pintu	14	4	18
8	Dinas Ketahanan Pangan	8	6	14
9	Dinas Pekerjaan Umum dan Tata Ruang	35	2	37
10	Dinas Pendidikan	638	1 288	1 926
11	Dinas Kepemudaan dan Olah Raga	20	4	24
12	Dinas Kesehatan	72	731	803
13	Dinas Sosial	10	3	13
14	Dinas Perdagangan dan Perindustrian	17	5	22
15	Dinas Pertanian	64	32	96
16	Dinas Pariwisata	12	5	17
17	Dinas Perhubungan	21	2	23
18	Dinas Ketenagakerjaan dan Koperasi UKM	10	9	19
19	Dinas Kependudukan dan Catatan Sipil	8	10	18
20	Dinas Perikanan Peternakan & Kesehatan Hewan	27	5	32
21	Badan Pengelolaan Keuangan, Pendapatan dan Asset Daerah	20	14	34
22	Dinas Komunikasi dan Informatika	15	4	19
23	Dinas Pengendalian Penduduk, KB, dan Pemberdayaan Perempuan	10	15	25

Lanjutan Tabel/Continued Tabel 2.3.4

No	Dinas/Instansi Pemerintah <i>Unit</i>	Jenis Kelamin <i>Type of Sex</i>		Jumlah <i>Total</i>
		Laki-laki	Perempuan	
		<i>Male</i>	<i>Female</i>	
(1)	(2)	(3)	(4)	(5)
24	Badan Penanggulangan Bencana Daerah	12	2	14
25	Badan Kesatuan Bangsa dan Politik	15	2	17
26	Dinas Lingkungan Hidup	12	5	17
27	Dinas Perpustakaan dan Kearsipan	6	6	12
28	Dinas Perumahan Rakyat, Kawasan Pemukiman	11	4	15
29	Kantor Satpol PP	18	1	19
30	Kantor Camat Batang Onang	28	2	30
31	Kantor Camat Padang Bolak Julu	25	4	29
32	Kantor Camat Portibi	39	7	46
33	Kantor Camat Padang Bolak	57	4	61
34	Kantor Camat Padang Bolak Tenggara	16	1	17
35	Kantor Camat Simangambat	24	7	31
36	Kantor Camat Ujung Batu	16	0	16
37	Kantor Camat Halongonan	35	7	42
38	Kantor Camat Halongonan Timur	19	1	20
39	Kantor Camat Dolok	75	8	83
40	Kantor Camat Dolok Sigompulon	44	5	49
41	Kantor Camat Hulu Sihapas	15	4	19
42	Kantor Kel Psr Gunung Tua	4	1	5
43	Kantor Kel Sayur Matinggi	5	0	5
44	RSUD	36	68	104
45	Sekretariat KPU	7	0	7
46	Sekretariat Dewan Pengurus KORPRI	4	1	5
47	Kantor ULP	-	-	-
	2017	1 642	2 338	3 980
	2016	1 799	2 251	4 050
	2015	1 870	2 294	4 164
	2014	1 826	2 175	4 001
Sumber	Badan Kepegawaian Daerah Kabupaten Padang Lawas Utara			
Source	Regional Personnel Administration Office of Padang Lawas Utara Regency			

Tabel 2.3.5 Jumlah Pegawai Negeri Sipil (PNS/CPNS) Daerah (Otonomi) Menurut Dinas/Instansi Pemerintah dan Golongan di Kabupaten Padang Lawas Utara, 2017
Number of Civil Servant Regent (Otonomy) by Unit and Groups in Padang Lawas Utara Regency, 2017

No	Dinas/Instansi Pemerintah <i>Unit</i>	Golongan / <i>Groups</i>				Jumlah <i>Total</i>
		I	II	III	IV	
(1)	(2)	(3)	(4)	(5)	(6)	(7)
1	Sekretariat Daerah	0	4	30	20	54
2	Sekretariat DPRD	0	4	11	11	26
3	Inspektorat Daerah	0	1	12	7	20
4	Bappeda	0	0	22	2	24
5	Badan Kepegawaian Daerah	0	2	27	1	30
6	Dinas Pemberdayaan Masyarakat dan Desa	0	1	18	4	23
7	Dinas Penanaman Modal dan Pelayanan Perizinan Terpadu Satu Pintu	0	1	13	4	18
8	Dinas Ketahanan Pangan	0	0	10	4	14
9	Dinas Pekerjaan Umum dan Penataan Ruang	0	6	30	1	37
10	Dinas Pendidikan	10	165	1 225	526	1 926
11	Dinas Kepemudaan dan Olah Raga	0	2	16	6	24
12	Dinas Kesehatan	1	451	342	9	803
13	Dinas Sosial	0	3	10	0	13
14	Dinas Perdagangan dan Perindustrian	0	3	17	2	22
15	Dinas Pertanian	0	43	46	7	96
16	Dinas Pariwisata*)	0	1	11	5	17
17	Dinas Perhubungan	2	8	11	2	23
18	Dinas Ketenagakerjaan dan Koperasi UKM	0	1	14	4	19
19	Dinas Kependudukan dan Catatan Sipil	0	2	12	4	18
20	Dinas Peternakan, Perikanan dan Kesehatan Hewan	1	7	20	4	32
21	Badan Pengelolaan Keuangan, Pendapatan dan Asset Daerah	0	7	26	1	34
22	Dinas Komunikasi dan Informatika	0	1	16	2	19
23	Dinas Pengendalian Penduduk, KB, dan Pemberdayaan Perempuan	0	0	22	3	25

Lanjutan Tabel/*Continued Tabel 2.3.5*

No	Dinas/Instansi Pemerintah <i>Unit</i>	Golongan / <i>Groups</i>				Jumlah <i>Total</i>
		I	II	III	IV	
(1)	(2)	(3)	(4)	(5)	(6)	(7)
24	Badan Penanggulangan Bencana Daerah	0	1	12	1	14
25	Badan Kesatuan Bangsa dan Politik	0	0	12	5	17
26	Dinas Lingkungan Hidup	0	1	12	4	17
27	Dinas Perpustakaan dan Kearsipan	0	0	8	4	12
28	Dinas Perumahan Rakyat, Kawasan Pemukiman	0	0	13	2	15
29	Kantor Satpol PP	0	3	13	3	19
30	Kantor Camat Batang Onang	1	19	8	2	30
31	Kantor Camat Padang Bolak Julu	3	17	7	2	29
32	Kantor Camat Portibi	5	32	9	0	46
33	Kantor Camat Padang Bolak	6	47	7	1	61
34	Kantor Camat Padang Bolak Tenggara	0	11	5	1	17
35	Kantor Camat Simangambat	1	21	8	1	31
36	Kantor Camat Ujung Batu	2	11	2	1	16
37	Kantor Camat Halongonan	11	18	12	1	42
38	Kantor Camat Halongonan Timur	2	14	2	2	20
39	Kantor Camat Dolok	29	40	13	1	83
40	Kantor Camat Dolok Sigompulon	17	23	9	0	49
41	Kantor Camat Hulu Sihapas	0	4	12	3	19
42	Kantor Kel Psr Gunung Tua	0	2	3	0	5
43	Kantor Kel Sayur Matinggi	0	1	4	0	5
44	RSUD	0	16	87	1	104
45	Sekretariat KPU	0	0	6	1	7
46	Sekretariat Dewan Pengurus KORPRI	0	1	3	1	5
47	Kantor ULP	-	-	-	-	-
2017		91	995	2 228	666	3 980
2016		108	933	2 298	711	4 050
2015		128	1 014	2 293	729	4 164
2014		140	1 220	2 186	724	4 270

Sumber Badan Kepegawaian Daerah Kabupaten Padang Lawas Utara
Source Regional Personnel Administration Office of Padang Lawas Utara Regency

Tabel 2.3.6 Banyaknya Pegawai Honor Bulanan/Harian Lepas Pemerintah Daerah di Kabupaten Padang Lawas Utara, 2013– 2017
Table **Number of Monthly Payment Workes/Daily Worker in Padang Lawas Utara Regency, 2013 – 2017**

No	Dinas/Instansi Pemerintah <i>Unit</i>	Tahun / Years				
		2013	2014	2015	2016	2017
(1)	(2)	(3)	(4)	(5)	(6)	(7)
1	Sekretariat Daerah	41	56	87	87	87
2	Sekretariat DPRD	31	24	58	58	58
3	Inspektorat Daerah	6	5	12	12	12
4	Bappeda	10	10	17	17	17
5	Badan Kepegawaian Daerah	4	6	6	6	6
6	Dinas Pemberdayaan Masyarakat dan Desa	4	4	11	11	11
7	Dinas Penanaman Modal dan Pelayanan Perizinan Terpadu Satu Pintu	7	8	16	16	16
8	Dinas Ketahanan Pangan	4	10	10	10	10
9	Dinas Pekerjaan Umum dan Penataan Ruang	26	55	95	95	95
10	Dinas Pendidikan	50	1 257	1 627	49	49
11	Dinas Kepemudaan dan Olah Raga	5	6	11	11	11
12	Dinas Kesehatan	39	46	59	59	59
13	Dinas Sosial	5	5	11	11	11
14	Dinas Perdagangan dan Perindustrian	5	6	17	17	17
15	Dinas Pertanian	6	16	17	33	33
16	Dinas Pariwisata	-	-	-	-	-
17	Dinas Perhubungan	5	8	111	111	111
18	Dinas Ketenagakerjaan dan Koperasi UKM	4	0	8	8	8
19	Dinas Kependudukan dan Catatan Sipil	14	19	30	30	30
20	Dinas Peternakan, Perikanan dan Kesehatan Hewan	5	7	8	8	8
21	Badan Pengelolaan Keuangan, Pendapatan dan Asset Daerah	21	27	43	43	43

Lanjutan Tabel/*Continued Tabel 2.3.6*

No	Dinas/Instansi Pemerintah <i>Unit</i>	Tahun / <i>Years</i>				
		2013	2014	2015	2016	2017
(1)	(2)	(3)	(4)	(5)	(6)	(7)
22	Dinas Komunikasi dan Informatika	-	-	-	-	-
23	Dinas Pengendalian Penduduk, KB, dan Pemberdayaan Perempuan	7	7	36	36	36
24	Badan Penanggulangan Bencana Daerah	0	32	60	60	60
25	Badan Kesatuan Bangsa dan Politik	121	128	130	130	130
26	Dinas Lingkungan Hidup	4	6	11	314	314
27	Dinas Perpustakaan dan Kearsipan	4	5	9	9	9
28	Dinas Perumahan Rakyat,	-	-	-	-	-
29	Kantor Satpol PP	88	92	125	125	125
30	Kantor Camat Batang Onang	4	0	4	0	0
31	Kantor Camat Padang Bolak Julu	2	4	4	4	4
32	Kantor Camat Portibi	3	4	4	4	4
33	Kantor Camat Padang Bolak	2	5	5	5	5
34	Kantor Camat Padang Bolak Tenggara	-	-	-	-	-
35	Kantor Camat Simangambat	0	4	5	0	0
36	Kantor Camat Ujung Batu	-	-	-	-	-
37	Kantor Camat Halongonan	4	3	5	5	5
38	Kantor Camat Halongonan Timur	-	-	-	-	-
39	Kantor Camat Dolok	2	3	3	3	3
40	Kantor Camat Dolok Sigompulon	1	3	3	3	3
41	Kantor Camat Hulu Sihapas	0	3	3	3	3
42	Kantor Kel Psr Gunung Tua	1	0	0	0	0
43	Kantor Kel Sayur Matinggi	1	0	0	0	0
44	RSUD	91	93	124	124	124
45	Sekretariat KPU	21	0	0	0	0
46	Sekretariat Dewan Pengurus KORPRI	0	2	3	3	3
47	Kantor ULP	0	0	15	15	15
Kab. Padang Lawas Utara		577	764	3 122	1 535	1 535

Sumber Badan Kepegawaian Daerah Kabupaten Padang Lawas Utara
Source Regional Personnel Administration Office of Padang Lawas Utara Regency

2.4 ADMINISTRASI KEPENDUDUKAN/*POPULATION ADMINISTRATION*

Tabel 2.4.1 Realisasi Penyaluran Blangko Kartu Tanda Penduduk (KTP) Menurut Kecamatan di Kabupaten Padang Lawas Utara, 2017
Realization of Distribution of Identification Cards Form by Subdistrict in Padang Lawas Utara Regency, 2017

Kecamatan <i>Subdistrict</i>	Penyaluran Blangko KTP <i>Distribution of ID Card</i>		
	Target <i>Target</i>	Realisasi <i>Realization</i>	Persentase <i>Percentage</i> (%)
(1)	(2)	(3)	(4)
010 Batang Onang	10 305	8 526	82,74
020 Padang Bolak Julu	7 963	6 409	80,48
030 Portibi	18 776	14 688	78,23
040 Padang Bolak	36 721	28 880	78,65
041 Padang Bolak Tenggara	8 345	6 067	72,70
050 Simangambat	30 043	18 213	60,62
051 Ujung Batu	8 339	3 898	46,74
060 Halongonan	14 668	12 849	87,60
061 Halongonan Timur	15 593	9 914	63,58
070 Dolok	16 966	13 699	80,74
080 Dolok Sigompulon	11 000	9 016	81,96
090 Hulu Sihapas	3 625	2 920	80,55
2017	182 344	135 079	74,08
2016	128 928	116 356	90,25
2015	166 093	103 080	62,06
2014	190 131	77 062	40,53

Sumber Dinas Kependudukan dan Capil Kabupaten Padang Lawas Utara
Source *Population and Civil Registration Office of Padang Lawas Utara Regency*

Tabel 2.4.2 Realisasi Penyaluran Blangko Kartu Keluarga (KK) Menurut Kecamatan di Kabupaten Padang Lawas Utara, 2017
Realization of Distribution of Household Registration Form by Subdistrict in Padang Lawas Utara Regency, 2017

Kecamatan Subdistrict	Penyaluran Blangko KK Distribution of Household Registration		
	Target Target	Realisasi Realization	Persentase Percentage (%)
(1)	(2)	(3)	(4)
10 Batang Onang	3 854	3 381	87,73
20 Padang Bolak Julu	3 144	2 374	75,51
30 Portibi	7 295	6 741	92,41
40 Padang Bolak	14 441	12 759	88,35
41 Padang Bolak Tenggara*)	3 313	2 877	86,84
50 Simangambat	12 083	11 054	91,48
51 Ujung Batu*)	3 411	2 772	81,27
60 Halongonan	5 503	5 210	94,68
61 Halongonan Timur*)	6 435	6 048	93,99
70 Dolok	5 905	4 672	79,12
80 Dolok Sigompulon	3 945	3 267	82,81
90 Hulu Sihapas	1 421	869	61,15
2017	70 750	62 024	87,67
2016	75 315	66 584	88,41
2015	66 862	44 164	66,05
2014	70 012	55 149	78,77

Catatan :*) Data masih bergabung dengan kecamatan sebelum pemekaran

Notes :*) Data is still joining the sub-district before the division

Sumber Dinas Kependudukan dan Capil Kabupaten Padang Lawas Utara
 Source Population and Civil Registration Office of Padang Lawas Utara Regency

Tabel 2.4.3 Banyaknya Sertifikat Tanah yang Dikeluarkan Menurut Jenis Hak Atas Tanah di Kabupaten Padang Lawas Utara, 2013 – 2017
Number of Land Certificate Which Can Be Reached by Type of Right in Padang Lawas Utara Regency, 2013 – 2017

	Kecamatan <i>Subdistrict</i>	Tahun / Years				
		2013	2014	2015	2016	2017
	(1)	(2)	(3)	(4)	(5)	(5)
1	Hak Milik/ <i>Proprietary</i>	579	897	1 457	930	1 025
-	Rutin	73	140	110	116	130
-	Prog Prona	506	757	814	1 347	895
-	Prog PPAN	0	0	0	0	0
2	Hak Guna Bangunan <i>Building Purpose Right</i>	0	0	1	19	1
3	Hak Pakai <i>Use Right</i>	3	4	2	5	3
4	Hak Pengelolaan <i>Operating Right</i>	0	0	0	0	0
5	Hak Guna Usaha <i>Business Purpose Right</i>	3	0	0	0	1
	Jumlah/ <i>Total</i>	585	901	927	1 481	1 030

Sumber Kantor Pertanahan Kabupaten Tapanuli Selatan
 Source Land Office of Tapanuli Selatan Regency

Tabel 2.4.4 Banyaknya Sertifikat Pemilikan Tanah Menurut Jenis Hak dan Kecamatan di Kabupaten Padang Lawas Utara, 2017
Land Possession by Type of Right and Subdistrict in Padang Lawas Utara Regency, 2017

Kecamatan Subdistrict	Hak Milik Proprietary			Hak Guna Bangunan Building Purpose Right	Hak Pakai Use Right	Hak Pengelolaan Operating Right	Hak Guna Usaha Business Purpose Right
	Rutin	Prog Prona	Prog PPAN				
(1)	(2)	(3)	(4)	(5)	(6)	(7)	(8)
10 Batang Onang	0	135	0	0	0	0	0
120 Padang Bolak Julu	0	0	0	0	0	0	0
130 Portibi	1	0	0	0	0	0	0
140 Padang Bolak	120	220	0	1	2	0	0
141 Padang Bolak Tenggara	0	0	0	0	0	0	0
150 Simangambat	0	196	0	0	0	0	0
151 Ujung Batu	0	0	0	0	0	0	0
160 Halongonan	3	0	0	0	0	0	0
161 Halongonan Timur	6	344	0	0	0	0	0
170 Dolok	0	0	0	0	0	0	0
180 Dolok Sigompulon	0	0	0	0	0	0	0
190 Hulu Sihapas	0	0	0	0	1	0	0
Kab. Padang Lawas Utara	130	895	0	1	3	0	0
2016	110	1 347	0	19	5	0	0
2015	116	814	0	1	2	0	0
2014	146	757	0	0	7	0	3

Sumber Kantor Pertanahan Kabupaten Tapanuli Selatan
 Source Land Office of Tapanuli Selatan Regency

2.5 HUKUM / LAW

Tabel 2.5.1 Banyaknya Kecelakaan dan Korban Lalu Lintas di Kabupaten Padang Lawas Utara, 2012 – 2017
Number of Traffic Accident and Victim in Padang Lawas Utara Regency, 2012 – 2017

Tahun Years	Jumlah Kecelakaan Number of Traffic Accident	Korban (Orang) Victim (Persons)		
		Meninggal Died	Luka Berat Trauma	Luka Ringan Light Wounds
(1)	(2)	(3)	(4)	(5)
2012	53	35	32	48
2013	72	48	70	69
2014	50	37	30	25
2015	30	23	22	16
2016	68	45	47	85
2017	51	36	35	55

Sumber Polres Tapanuli Selatan
Source *Pollice Office of Tapanuli Selatan*

Tabel 2.5.2 Jumlah Perkara Pidana yang Diterima dan Diselesaikan/Belum Diselesaikan Menurut Bulan di Kabupaten Padang Lawas Utara, 2017
Number of Ordinary Criminal Case Received and Solved/Unsolved in Padang Lawas Utara Regency, 2017

Bulan / Month	Sisa Bulan Lalu <i>Ballance of Previous Month</i>	Yang Diterima <i>Received</i>	Yang Diselesaikan <i>Solved</i>	Belum Selesai <i>Unsolved</i>
(1)	(2)	(3)	(4)	(5)
Januari / January	148	80	54	174
Februari / February	174	77	79	172
Maret / March	172	82	77	177
April / April	177	54	92	139
Mei / May	139	67	85	121
Juni / June	121	84	71	134
Juli / July	134	83	88	129
Agustus / August	129	91	53	167
September / September	167	77	91	153
Oktober / October	153	82	72	163
November / November	163	77	64	176
Desember / December	176	81	77	180
2017	1 852	935	903	1 884
2016	2 123	810	848	2 085
2015	208	799	826	181

Sumber Pengadilan Negeri Padangsidimpuan
 Source Court of Padangsidimpuan

Tabel 2.5.3 Jumlah Perkara Perdata yang Diterima dan Diselesaikan/Belum Diselesaikan Menurut Bulan di Kabupaten Padang Lawas Utara, 2017
Number of Civil Lawsuit Received and Solved/Unsolved by Month in Padang Lawas Utara Regency, 2017

Bulan / Month	Sisa Bulan Lalu <i>Ballance of Previous Month</i>	Yang Diterima <i>Received</i>	Yang Diselesaikan <i>Solved</i>	Belum Selesai <i>Unsolved</i>
(1)	(2)	(3)	(4)	(5)
Januari / <i>January</i>	44	4	3	45
Februari / <i>February</i>	45	2	8	39
Maret / <i>March</i>	39	4	5	38
April / <i>April</i>	38	5	5	38
Mei / <i>May</i>	38	8	2	44
Juni / <i>June</i>	44	7	10	41
Juli / <i>July</i>	41	4	1	44
Agustus / <i>August</i>	44	8	12	40
September / <i>September</i>	40	20	13	47
Oktober / <i>October</i>	47	5	15	37
November / <i>November</i>	37	10	10	37
Desember / <i>December</i>	37	10	5	42
2017	494	87	89	492
2016	454	98	80	472
2015	16	44	36	24

Sumber Pengadilan Negeri Padangsidimpuan
 Source Court of Padangsidimpuan

Tabel 2.5.4 Perkara yang Diputuskan oleh Pengadilan Agama (PA) Menurut Daerah Pengadilan Agama (Kecamatan) di Kabupaten Padang Lawas Utara, 2017
Reported Case and Solved by Religious Court by Local Religious Court (Subdistrict) in Padang Lawas Utara Regency, 2017

Kecamatan <i>Subdistrict</i>	Diterima / Reported			Kabul <i>Accept</i>	Dicabut <i>Withdrawn</i>
	Sisa Tahun Lalu <i>Rest of Last Year</i>	Perkara Diterima <i>New Case</i>	Jumlah Total		
(1)	(2)	(3)	(4)	(5)	(6)
010 Batang Onang	0	1	1	1	0
020 Padang Bolak Julu	0	3	3	3	0
030 Portibi	0	27	27	25	2
040 Padang Bolak	0	63	63	61	1
041 Padang Bolak Tenggara	-	-	-	-	-
050 Simangambat	0	13	13	12	0
051 Ujung Batu	-	-	-	-	-
060 Halongonan	0	15	15	14	1
061 Halongonan Timur	-	-	-	-	-
070 Dolok	0	5	5	5	0
080 Dolok Sigompulon	0	0	0	0	0
090 Hulu Sihapas	0	0	0	0	0
Kab. Padang Lawas Utara	0	127	127	121	4
2016	3	68	71	65	4
2015	10	96	106	101	4
2014	8	89	97	90	6

Lanjutan Tabel/*Continued Tabel* 2.5.4

Kecamatan <i>Subdistrict</i>	Gugur Dicoret <i>Fall</i>	Ditolak Tidak diterima <i>Rejected</i>	Cerai Talak <i>Divorce</i>	Cerai Gugat <i>Contested Divorve</i>
(1)	(6)	(7)	(8)	(9)
010 Batang Onang	0	0	0	1
020 Padang Bolak Julu	0	0	1	2
030 Portibi	0	0	10	17
040 Padang Bolak	1	0	20	43
041 Padang Bolak Tenggara	-	-	-	-
050 Simangambat	0	1	5	8
051 Ujung Batu	-	-	-	-
060 Halongonan	0	0	5	10
061 Halongonan Timur	-	-	-	-
070 Dolok	0	0	0	5
080 Dolok Sigompulon	0	0	0	0
090 Hulu Sihapas	0	0	0	0
Kab. Padang Lawas Utara	1	1	41	86
2016	1	1	11	53
2015	1	0	15	79
2014	1	0	17	71

Sumber Kantor Pengadilan Agama Kabupaten Padang Lawas Utara
 Source *Religious Court of Padang Lawas Utara Regency*

Tabel 2.5.5 Jumlah Nikah dan Cerai Menurut Kecamatan di Kabupaten Padang Lawas Utara, 2017
Table **Number of Marriage and Divorce by Subdistrict in Padang Lawas Utara Regency, 2017**

	Kecamatan <i>Subdistrict</i>	Nikah*) <i>Marriage</i>	Cerai <i>Divorce</i>
	(1)	(2)	(3)
010	Batang Onang	161	12
020	Padang Bolak Julu	88	9
030	Portibi	233	0
040	Padang Bolak	446	21
041	Padang Bolak Tenggara*)	-	-
050	Simangambat	157	10
051	Ujung Batu*)	-	-
060	Halongonan	246	12
061	Halongonan Timur*)	-	-
070	Dolok	194	0
080	Dolok Sigompulon	134	0
090	Hulu Sihapas	0	0
	2016	1 659	64
	2015	1 489	94
	2014	2 431	85

Catatan :*) Data masih bergabung dengan kecamatan sebelum pemekaran
 Notes :*) *Data is still joining the sub-district before the division*

Sumber Kantor Pengadilan Agama Kabupaten Padang Lawas Utara
 Source *Religious Court of Padang Lawas Utara Regency*

*) : Sumber : Kementerian Agama Kabupaten Padang Lawas Utara

*) : Source : *Ministry of Religious Representative Office of Padang Lawas Utara Regency*

Bab chapter

3

KEPENDUDUKAN DAN KETENAGAKERJAAN

Population and Employment

Jumlah Penduduk
di Kabupaten
Padang Lawas
Utara (orang), 2017



Rasio Jenis
Kelamin

100,82



BEKERJA

123.523 orang

Keadaan Umum
Ketenagakerjaan 2017

TINGKAT
PENGANGGURAN
TERBUKA



PENGANGGURAN

4.099 orang



3,21
%

PENJELASAN TEKNIS

1. Sumber utama data kependudukan adalah sensus penduduk yang dilaksanakan setiap sepuluh tahun sekali. Sensus penduduk telah dilaksanakan sebanyak enam kali sejak Indonesia merdeka, yaitu tahun 1961, 1971, 1980, 1990, 2000, dan 2010.

Di dalam sensus penduduk, pencacahan dilakukan terhadap seluruh penduduk yang berdomisili di wilayah teritorial Indonesia termasuk warga negara asing kecuali anggota korps diplomatik negara sahabat beserta keluarganya.

Metode pengumpulan data dalam sensus dilakukan dengan wawancara antara petugas sensus dengan responden dan juga melalui *e-census*. Pencatatan penduduk menggunakan konsep usual residence, yaitu konsep di mana penduduk biasa bertempat tinggal. Bagi penduduk yang bertempat tinggal tetap dicacah di mana mereka biasa tinggal, sedangkan untuk penduduk yang tidak bertempat tinggal tetap dicacah di tempat di mana mereka ditemukan petugas sensus pada malam 'Hari Sensus'. Termasuk penduduk yang tidak bertempat tinggal tetap adalah

TECHNICAL NOTES

1. *The main source of demographic data is population census, which is conducted every ten years. Population Census has been conducted six times since Indonesia's independence: 1961, 1971, 1980, 1990, 2000, and 2010. The population census enumerates all residents who domicile in the entire territory of Indonesia including foreign citizens except the diplomatic corps members and their families.*

The method of data collection in a population census involves interviewing respondents and conducting e-census. Enumeration of the population uses the concept of "usual residence", which is the concept of "places where people usually live". De jure was applied to the permanent residents, while de facto was applied to non-permanent residents. The permanent residents were enumerated in place where they normally live, the non-permanent residents were enumerated where they were found by the enumerators, on the night of 'Census Date'. The non permanent residents include homeless people, ship crew, boat people, remote

tuna wisma, awak kapal berbendera Indonesia, penghuni perahu/rumah apung, masyarakat terpencil/terasing, dan pengungsi. Bagi mereka yang mempunyai tempat tinggal tetap dan sedang bepergian ke luar wilayah lebih dari enam bulan, tidak dicacah di tempat tinggalnya, tetapi dicacah di tempat tujuannya. Untuk tahun yang tidak dilaksanakan sensus penduduk, data kependudukan diperoleh dari hasil proyeksi penduduk. Proyeksi penduduk merupakan suatu perhitungan ilmiah yang didasarkan pada asumsi dari komponen-komponen perubahan penduduk, yaitu kelahiran, kematian, dan migrasi. Proyeksi penduduk Indonesia 2011–2035 menggunakan data dasar penduduk hasil SP2010.

2. **Penduduk Indonesia** adalah semua orang yang berdomisili di wilayah teritorial Indonesia selama 6 bulan atau lebih dan atau mereka yang berdomisili kurang dari 6 bulan tetapi bertujuan menetap.
3. **Laju pertumbuhan penduduk** adalah angka yang menunjukkan persentase pertambahan penduduk dalam jangka waktu tertentu.

area community, and internally displaced persons. Those who had permanent residence and had been travelling away from their home for six months or more were not enumerated in their permanent place, but in the place where they were during the census.

For the periods where the population census is not conducted, population projection is done to estimate population during those years. The population projection is an estimate based on the demographic components, such as birth, death, and migration. Indonesia's 2011–2035 population projection used the 2010 Population Census as the base population.

2. **The population of Indonesia** are all residents of the entire territory of Indonesia who have stayed for six months or longer, and those who intended to stay more than six months even though their length of stay is less than six months.
3. **The growth rate of population** is the number that show percentage of population growth within a specified period.

4. **Kepadatan penduduk** adalah rasio banyaknya penduduk per kilometer persegi.
 5. **Rasio jenis kelamin** adalah perbandingan antara penduduk laki-laki dan penduduk perempuan pada suatu wilayah dan waktu tertentu. Biasanya dinyatakan dengan banyaknya penduduk laki-laki untuk 100 penduduk perempuan.
 6. **Distribusi penduduk** adalah pola persebaran penduduk di suatu wilayah, baik berdasarkan batas-batas geografis maupun berdasarkan batas-batas administrasi pemerintahan.
 7. **Komposisi penduduk** adalah pola persebaran penduduk menurut karakteristiknya, contoh: penduduk menurut kelompok umur, penduduk menurut jenis kelamin.
 8. **Rumah tangga** adalah seseorang atau sekelompok orang yang mendiami sebagian atau seluruh bangunan fisik/sensus dan biasanya tinggal bersama serta pengelolaan makan dari satu dapur. Yang dimaksud makan dari satu dapur adalah jika pengurusan kebutuhan sehari-harinya dikelola bersama-sama menjadi satu.
4. **Population density** is ratio of population per square kilometer.
 5. **Sex ratio** is the ratio of males population to females population in a given area and time, usually expressed as the number of males for every 100 females.
 6. **Population distribution** is the pattern of population distribution in an area, either by geographic boundaries or by government administrative boundaries.
 7. **Population composition** is the pattern of population distribution by its characteristics, example: population by age group, population by sex.
 8. **Household** is an individual or group of people living in a physical/census building unit or part of it and usually commit on a common provision for food and other essentials of living. Common provision for food means one organising daily needs for all of household members.

POPULATION AND EMPLOYMENT

9. **Anggota rumah tangga** adalah semua orang yang biasanya bertempat tinggal di suatu rumah tangga, baik yang berada di rumah pada waktu pencacahan maupun yang sementara tidak ada.
 10. **Rata-rata anggota rumah tangga** adalah angka yang menunjukkan rata-rata jumlah anggota rumah tangga per rumah tangga.
 11. **Penduduk usia kerja** adalah penduduk yang berumur 15 tahun ke atas.
 12. **Angkatan kerja** adalah penduduk usia kerja (15 tahun ke atas) yang bekerja, punya pekerjaan namun sementara tidak bekerja, dan pengangguran.
 13. **Bekerja** adalah kegiatan ekonomi yang dilakukan oleh seseorang dengan maksud memperoleh atau membantu memperoleh pendapatan atau keuntungan dan lamanya bekerja paling sedikit 1 jam secara terus menerus dalam seminggu yang lalu (termasuk pekerja keluarga tanpa upah yang membantu dalam suatu usaha/kegiatan ekonomi).
9. **Household member** are those who usually lives in a household regardless of their location at the time of enumeration.
 10. **Average household size** is the average number of household members per household.
 11. **Working age population** is persons of 15 years and over.
 12. **Labor force or economically active** are persons of 15 years and over, who in the previous week were working, temporarily absent from work but having jobs, and unemployment.
 13. **Working** is economic activity conducted by a person and intended to earn income by doing work or helping to do work at least one hour continuously during the reference week (including unpaid family worker/s for any economic activity).

14. **Jumlah jam kerja seluruhnya** adalah jumlah jam kerja yang digunakan untuk bekerja (tidak termasuk jam kerja istirahat resmi dan jam kerja yang digunakan untuk hal-hal di luar pekerjaan).
14. **Total working hours** is the total hours spent by an employee to perform all jobs (excluding the time used for other activities which are not classified as work).
15. **Lapangan usaha** adalah bidang kegiatan dari pekerjaan/tempat bekerja di mana seseorang bekerja. Klasifikasi lapangan usaha mengikuti Klasifikasi Baku Lapangan Usaha Indonesia (KBLI) dalam 1 digit.
15. **Industry** is field of a person's activity or establishment. The classification of industries follows the Indonesia Standard Industrial Classification (KBLI) in one digit.
16. **Status pekerjaan** adalah kedudukan seseorang dalam unit usaha/kegiatan dalam melakukan pekerjaan.
16. **Employment status** is the status of a person at his place of work or establishment where he was employed.
17. **Berusaha sendiri tanpa dibantu orang lain** adalah bekerja atau berusaha dengan menanggung risiko secara ekonomis, yaitu dengan tidak kembalinya ongkos produksi yang telah dikeluarkan dalam rangka usahanya tersebut, serta tidak menggunakan pekerja dibayar maupun pekerja tak dibayar, termasuk yang sifat pekerjaannya memerlukan teknologi atau keahlian khusus.
17. **Own-account worker** is a person who works at his own risk without assisted by paid per mount worker or unpaid worker include technical job or skill job.
18. **Berusaha dibantu buruh tidak tetap/buruh tidak dibayar** adalah bekerja atau berusaha atas risiko
18. **Employer assisted by temporary workers/unpaid worker** is a person who works at his own risk and

POPULATION AND EMPLOYMENT

sendiri, dan menggunakan buruh/pekerja tak dibayar dan atau buruh/pekerja tidak tetap.

assisted by temporary worker/unpaid worker.

19. **Berusaha dibantu buruh tetap/buruh dibayar** adalah berusaha atas risiko sendiri dan mempekerjakan paling sedikit satu orang buruh/pekerja tetap yang dibayar.

19. ***Employer assisted by permanent workers/paid workers*** is a person who does his business at her/his own risk at least one assisted by paid permanent worker.

20. **Buruh/karyawan/pegawai** adalah seseorang yang bekerja pada orang lain atau instansi/kantor/perusahaan secara tetap dengan menerima upah/gaji baik berupa uang maupun barang. Buruh yang tidak mempunyai majikan tetap, tidak digolongkan sebagai buruh/karyawan, tetapi sebagai pekerja bebas. Seseorang dianggap memiliki majikan tetap jika memiliki 1 (satu) majikan (orang/rumah tangga) yang sama dalam sebulan terakhir, khusus pada sektor bangunan batasannya tiga bulan. Apabila majikannya instansi/lembaga, boleh lebih dari satu.

20. ***Employee*** is a person who work permanently for other people or institution/office/ company and gains some money/cash or goods as wage/salary. Labor who have no permanent employer is not categorized as a laborer/worker/employee but casual worker. A laborers in general is considered to have a permanent employer if he has the same employer during the past month, particularly for building construction sector is 3 months. If the employer is an institution, more than 1 (one) employer is allowed.

21. **Pekerja bebas** adalah seseorang yang bekerja pada orang lain/majikan/institusi yang tidak tetap (lebih dari 1 majikan dalam sebulan terakhir) di usaha pertanian

21. ***Casual employee*** is a person who does not work permanently for other people/employer/ institution (more than 1 employer during the last 1 month) in agricultural sector,

baik berupa usaha rumah tangga maupun bukan usaha rumah tangga, ataupun di nonpertanian atas dasar balas jasa dengan menerima upah atau imbalan baik berupa uang maupun barang, dan baik dengan sistem pembayaran harian maupun borongan

either home industry or not home industry, or in non-agricultural sector based on remuneration paid with money or goods, and based on daily or contact payment system.

22. **Pekerja tak dibayar** adalah seseorang yang bekerja membantu usaha untuk memperoleh penghasilan/keuntungan yang dilakukan oleh salah seorang anggota rumah tangga atau bukan anggota rumah tangga tanpa mendapat upah/gaji baik berupa uang maupun barang.

22. **Unpaid worker** is a person who intended to work without pay, either with money or good, in an establishment run by other members of the family, relative or neighbour.

ULASAN	DESCRIPTION
<p>Kependudukan</p>	<p>Population</p>
<p>Pada tahun 2017, penduduk Kabupaten Padang Lawas Utara berjumlah 262.895 jiwa yang terdiri dari 131.987 jiwa penduduk laki-laki dan 130.908 jiwa penduduk perempuan.</p>	<p><i>In 2017, the population of Padang Lawas Utara Regency reached 262,895 people that consist of 131.987 males and 130,908 females.</i></p>
<p>Penduduk Kabupaten Padang Lawas Utara mengalami pertumbuhan pertahun sebesar 2,41 persen dari tahun 2010. Sementara itu, besarnya angka rasio jenis kelamin tahun 2017 penduduk laki-laki terhadap penduduk perempuan sebesar 100,82.</p>	<p><i>The population growth by years of Padang Lawas Utara Regency are 2.41 percent from 2010. While, the magnitude of the sex ratio in 2017 the male population towards the female population are 100.82.</i></p>
<p>Kepadatan penduduk di Kabupaten Padang Lawas Utara tahun 2017 mencapai 67,10 jiwa/km² dengan rata-rata jumlah penduduk per rumah tangga 4,30 orang. Kepadatan Penduduk di 12 kecamatan cukup beragam dengan kepadatan penduduk tertinggi terletak di Kecamatan Hulu Sihapas dengan kepadatan sebesar 144,79 jiwa/km² dan terendah di Kecamatan Batang Onang sebesar 29.20 jiwa/km².</p>	<p><i>Population density of Padang Lawas Utara Regency in 2017 reached 67.10 people/km² with the average number of residents per household are 4.30 people. Population density in 12 subdistricts are quite diverse with the highest population density of subdistrict is located in the Subdistrict Hulu Sihapas with the number of density are 144,79 people/km² and the lowest in Subdistrict Batang Onang with 29.20 people/km².</i></p>
<p>Ketenagakerjaan</p>	<p>Employment</p>
<p>Tingkat Partisipasi Angkatan Kerja (TPAK) Kabupaten Padang Lawas Utara tahun 2015 adalah sebesar 77,60 persen.</p>	<p><i>Labour Force Participation Rate of Padang Lawas Utara Regency in 2015 are 77.60 percent.</i></p>
<p>Jumlah angkatan kerja di Kabupaten Padang Lawas Utara sebanyak 120.690</p>	<p><i>Number of labour force in Padang Lawas Utara Regency is 120,690 person. Population at 15 years old and over who worked is 114,643 persons. Most of the population aged 15 years old and over</i></p>

orang. Jumlah penduduk usia 15 tahun ke atas yang bekerja adalah 114.643 orang. Sebagian besar penduduk yang bekerja di Kabupaten Padang Lawas Utara bekerja di sektor pertanian sebanyak 71,53 persen

Jumlah pencari kerja terdaftar di Kabupaten Padang Lawas Utara sebesar 199 pekerja. Dari 199 pekerja yang terdaftar tidak ada pekerja telah ditempatkan bekerja.

Perbandingan pencari kerja perempuan lebih sedikit dibandingkan laki-laki, terdaftar 127 laki-laki dan 72 perempuan pencari kerja. Jumlah terbesar pencari kerja yang mendaftar berpendidikan terakhir SMU dan SLTA lainnya yaitu sebesar 60 pekerja dan 42 pekerja di tahun 2017.

Sementara itu, menurut sektor lapangan usaha, sektor jasa kemasyarakatan, sosial dan perseorangan merupakan sektor yang memiliki lowongan kerja terbanyak di tahun 2017 yaitu sebesar 72 pekerja.

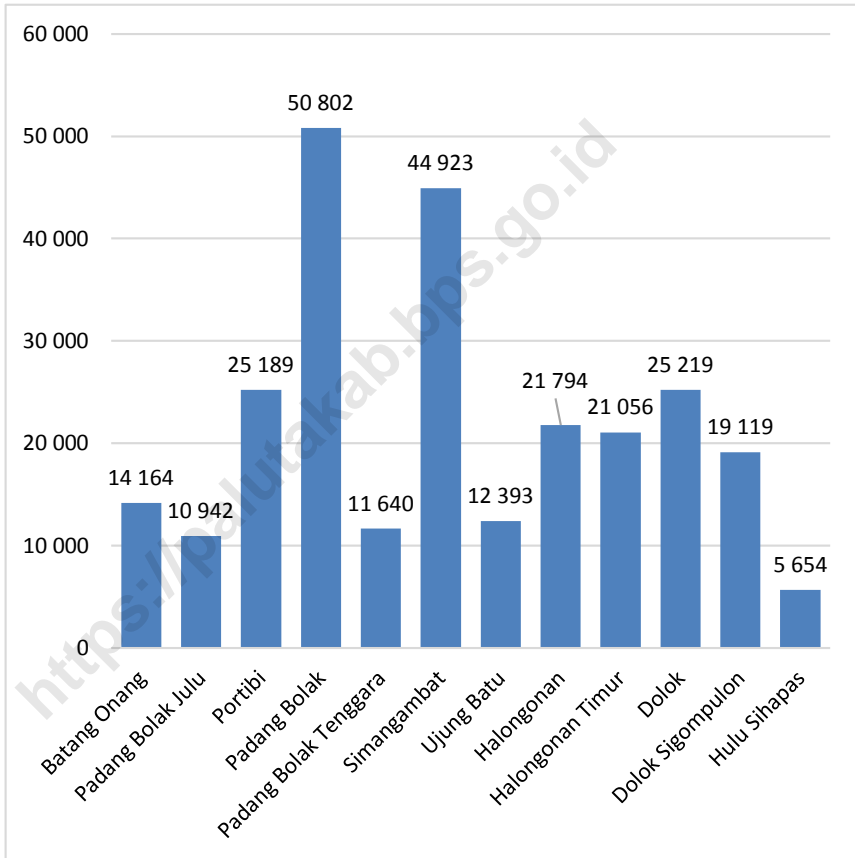
worked in agriculture sector are 71.53 percent.

Number of job seekers registered in Padang Lawas Utara Regency were 199 employee. From 199 workers who registered none of workers has been placed in jobs.

Comparison of the number of job seeker women fewer than men, registered 127 men and 72 women job seekers. The largest amount of job seekers who register have last educated scholar as senior high school and technical senior high school in the amount of 60 workers and 42 workers in 2017.

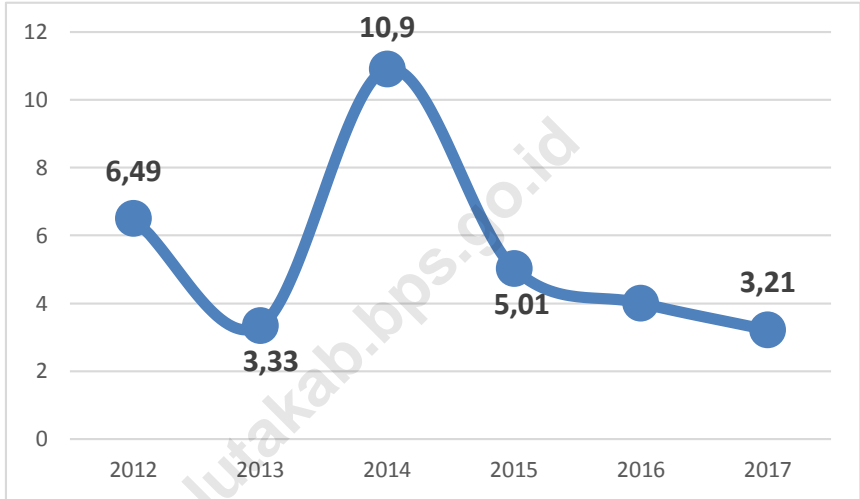
Meanwhile, according to the field of business sectoral; public, social and individual service is a sector that has the highest number of job vacancy in 2017 in the amount of 72 workers.

Gambar 4 Jumlah Penduduk Menurut Kecamatan di Kabupaten Padang Lawas Utara, 2017
Picture Number of Population by Subdistrict in Padang Lawas Utara Regency, 2017



Sumber BPS Kabupaten Padang Lawas Utara
Source BPS – Statistics of Padang Lawas Utara Regency

Gambar 5 Tingkat Pengangguran Terbuka di Kabupaten Padang Lawas Utara, 2012-2015
Picture *Open Unemployment Rate in Padang Lawas Utara Regency, 2012-2015*



Sumber BPS – Survei Angkatan Kerja Nasional

Source BPS – National Labour Force Survey

3.1 KEPENDUDUKAN/*POPULATION*

Tabel 3.1.1 Luas Wilayah, Jumlah Penduduk dan Kepadatan Penduduk Menurut Kecamatan di Kabupaten Padang Lawas Utara, 2017
Total Area, Number of Population and Population Density by Subdistrict in Padang Lawas Utara Regency, 2017

Kecamatan Subdistrict	Luas Area		Penduduk Population (orang / persons)		Kepadatan Penduduk Population Density (orang/km ²)
	(km ² *)	%	Jumlah Total	%	
(1)	(2)	(3)	(4)	(5)	(6)
10 Batang Onang	485,00	12,63	14 164	5,39	29,20
20 Padang Bolak Julu	196,44	5,12	10 942	4,16	55,70
30 Portibi	246,13	6,41	25 189	9,58	102,34
40 Padang Bolak	699,06	18,21	50 802	19,32	72,67
41 Padang Bolak Tenggara	94,93	2,47	11 640	4,43	122,62
050 Simangambat	429,42	11,19	44 923	17,09	104,61
51 Ujung Batu	269,62	7,02	12 393	4,71	45,96
060 Halongonan	410,27	10,69	21 794	8,29	53,12
061 Halongonan Timur	181,33	4,72	21 056	8,01	116,12
070 Dolok	525,27	13,68	25 219	9,59	48,01
080 Dolok Sigompulon	262,56	6,84	19 119	7,27	72,82
90 Hulu Sihapas	39,05	1,02	5 654	2,15	144,79
Kab.Padang Lawas Utara	3 918,05*)	100,00	262 895	100,00	67,10
2016	3 918,05	100,00	257 807	100,00	65,80
2015	3 918,05	100,00	252 589	100,00	64,47
2014	3 918,05	100,00	247 286	100,00	63,11

Sumber : *)Berdasarkan Peraturan Menteri Dalam Negeri No 66 Tahun 2011

Source : *)Based on Minister Of Home Affairs Regulation No 66/2011,

Sumber BPS Kabupaten Padang Lawas Utara

Source BPS – *Statistics of Padang Lawas Utara Regency*

Tabel 3.1.2 Jumlah Penduduk dan Laju Pertumbuhan Penduduk Menurut Kecamatan di Kabupaten Padang Lawas Utara, 2000, 2010 dan 2017
Number of Population and Population Growth by Subdistrict in Padang Lawas Utara Regency, 2000, 2010, and 2017

Kecamatan <i>Subdistrict</i>	Jumlah Penduduk <i>Number of Population</i> (orang / persons)			Laju Pertumbuhan Penduduk per Tahun <i>Population Growth</i> <i>by Years (%)</i>	
	2000	2010	2017	2000-2010	2010-2017
(1)	(2)	(3)	(4)	(5)	(6)
10 Batang Onang	11 550	12 845	14 164	1,07	1,64
20 Padang Bolak Julu	9 478	10 008	10 942	0,55	1,50
30 Portibi	20 711	22 633	25 189	1,20	1,80
40 Padang Bolak	48 498	43 244	50 802	1,96	2,72
41 Padang Bolak Tenggara	-	9 947	11 640	-	2,65
50 Simangambat	17 522	37 012	44 923	10,42	3,28
51 Ujung Batu	-	10 210	12 393	-	3,28
60 Halongonan	21 741	18 031	21 794	3,01	3,21
61 Halongonan Timur	-	17 601	21 056	-	3,03
70 Dolok	20 143	22 673	25 219	1,19	1,79
80 Dolok Sigompulon	12 850	15 988	19 119	2,21	3,03
90 Hulu Sihapas	3 402	4 711	5 654	3,31	3,09
Kab. Padang Lawas Utara	165 895	224 903	262 895	3,09	2,64

Sumber BPS Kabupaten Padang Lawas Utara
 Source BPS – *Statistics of Padang Lawas Utara Regency*

Tabel 3.1.3 Banyaknya Penduduk Menurut Kecamatan, Jenis Kelamin dan Rasio Jenis Kelamin di Kabupaten Padang Lawas Utara (orang), 2017

Number of Population by Subdistrict, Type of Sex and Sex Ratio in Padang Lawas Utara Regency (persons), 2017

Kecamatan <i>Subdistrict</i>	Penduduk / <i>Population</i> (orang/ <i>persons</i>)			Rasio Jenis Kelamin <i>Sex Ratio</i>
	Laki-laki <i>Male</i>	Perempuan <i>Female</i>	Jumlah <i>Total</i>	
(1)	(2)	(3)	(4)	(5)
10 Batang Onang	6 978	7 186	14 164	97,11
20 Padang Bolak Julu	5 281	5 661	10 942	93,29
30 Portibi	12 366	12 823	25 189	96,44
40 Padang Bolak	25 202	25 600	50 802	98,45
41 Padang Bolak Tenggara	5 592	6 048	11 640	92,46
50 Simangambat	23 140	21 783	44 923	106,23
51 Ujung Batu	6 333	6 060	12 393	104,50
60 Halongonan	10 959	10 835	21 794	101,14
61 Halongonan Timur	10 698	10 358	21 056	103,28
70 Dolok	12 897	12 322	25 219	104,67
80 Dolok Sigompulon	9 728	9 391	19 119	103,59
90 Hulu Sihapas	2 813	2 841	5 654	99,01
Kab Padang Lawas Utara	131 987	130 908	262 895	100,82
2016	129 514	128 293	257 807	100,95
2015	126 793	125 796	252 589	100,79
2014	124 229	123 057	247 286	100,95

Sumber BPS Kabupaten Padang Lawas Utara

Source BPS – *Statistics of Padang Lawas Utara Regency*

Tabel 3.1.4 Banyaknya Penduduk, Rumah Tangga dan Rata-Rata Anggota Rumah Tangga di Kabupaten Padang Lawas Utara, 2017
Number of Population, Households and Average Household Size in Padang Lawas Utara Regency, 2017

Kecamatan <i>Subdistrict</i>	Penduduk <i>Population</i> (orang/persons)	Rumah Tangga <i>Households</i>	Rata-rata Anggota Rumah Tangga <i>Average Household Size</i>
(1)	(2)	(3)	(4)
10 Batang Onang	14 164	3 176	4,46
20 Padang Bolak Julu	10 942	2 676	4,09
30 Portibi	25 189	6 209	4,06
40 Padang Bolak	50 802	11 593	4,38
41 Padang Bolak Tenggara	11 640	2 747	4,24
50 Simangambat	44 923	10 711	4,19
51 Ujung Batu	12 393	2 791	4,44
60 Halongonan	21 794	4 885	4,46
61 Halongonan Timur	21 056	5 159	4,08
70 Dolok	25 219	5 989	4,21
80 Dolok Sigompulon	19 119	4 081	4,68
90 Hulu Sihapas	5 654	1 140	4,96
Kab Padang Lawas Utara	262 895	61 157	4,298690
2016	257 807	59 973	4,298718
2015	252 589	58 759	4,298729
2014	247 286	57 563	4,295919

Sumber BPS Kabupaten Padang Lawas Utara
 Source BPS – *Statistics of Padang Lawas Utara Regency*

Tabel 3.1.5 Banyaknya Penduduk dan Distribusi Penduduk Menurut Kecamatan di Kabupaten Padang Lawas Utara, 2017
Table **Number of Population and Population Distribution by Subdistrict in Padang Lawas Utara Regency, 2017**

	Kecamatan <i>Subdistrict</i>	Penduduk <i>Population</i> (orang/persons)	Distribusi Penduduk <i>Distribution of</i> <i>Population</i> (%)
	(1)	(2)	(3)
010	Batang Onang	14 164	5,39
020	Padang Bolak Julu	10 942	4,16
030	Portibi	25 189	9,58
040	Padang Bolak	50 802	19,32
041	Padang Bolak Tenggara	11 640	4,43
050	Simangambat	44 923	17,09
051	Ujung Batu	12 393	4,71
060	Halongonan	21 794	8,29
061	Halongonan Timur	21 056	8,01
070	Dolok	25 219	9,59
080	Dolok Sigompulon	19 119	7,27
090	Hulu Sihapas	5 654	2,15
	Kab Padang Lawas Utara	262 895	100,00
	2016	257 807	100,00
	2015	252 589	100,00
	2014	247 286	100,00

Sumber BPS Kabupaten Padang Lawas Utara
 Source BPS – *Statistics of Padang Lawas Utara Regency*

Table 3.1.6 Banyaknya Penduduk Menurut Kelompok Umur dan Jenis Kelamin Serta Rasio Jenis Kelamin di Kabupaten Padang Lawas Utara, 2017

Number of Population by Type of Age Group and Sex and Sex Ratio in Padang Lawas Utara Regency, 2017

Golongan Umur <i>Age Group</i>	Penduduk / <i>Population</i> (<i>orang/persons</i>)			Rasio Jenis Kelamin <i>Sex Ratio</i>
	Laki-laki <i>Male</i>	Perempuan <i>Female</i>	Jumlah <i>Total</i>	
(1)	(2)	(3)	(4)	(5)
0 – 4	18 818	18 551	37 369	101,44
5 – 9	17 318	16 111	33 429	107,49
10 – 14	15 019	14 583	29 602	102,99
15 – 19	12 333	11 443	23 776	107,78
20 – 24	10 828	10 789	21 617	100,36
25 – 29	10 278	10 271	20 549	100,07
30 – 34	9 829	9 463	19 292	103,87
35 – 39	8 343	8 213	16 556	101,58
40 – 44	7 122	7 224	14 346	98,59
45 – 49	6 010	6 245	12 255	96,24
50 – 54	4 926	5 382	10 308	91,53
55 – 59	4 049	4 234	8 283	95,63
60 – 64	3 144	3 543	6 687	88,74
65 – 69	2 054	2 098	4 152	97,90
70 – 74	1 007	1 392	2 399	72,34
75+	909	1 366	2 275	66,54
Kab Padang Lawas Utara	131 987	130 908	262 895	100,82
2016	129 514	128 293	257 807	100,95
2015	126 793	125 796	252 589	100,79
2014	124 229	123 057	247 286	100,95

Sumber BPS Kabupaten Padang Lawas Utara
 Source BPS – *Statistics of Padang Lawas Utara Regency*

Tabel 3.1.7 **Proyeksi Penduduk Menurut Kelompok Umur dan Jenis Kelamin Sasaran Program di Kabupaten Padang Lawas Utara, 2017**
Projection of Population by Type of Age Group and Sex Target Program in Padang Lawas Utara Regency, 2017

Golongan Umur Age Group	Penduduk / Population (orang/persons)		
	Laki-laki Male	Perempuan Female	Jumlah Total
(1)	(2)	(3)	(4)
0	3 644	3 527	7 171
1 – 2	7 506	7 604	15 110
3 – 4	7 668	7 420	15 088
5 – 6	7 225	6 827	14 052
7 – 12	19 418	18 350	37 768
13 – 15	8 335	7 990	16 325
16 – 18	7 448	6 949	14 397
19 – 24	13 072	12 810	25 882
25 – 44	35 572	35 171	70 743
45+	22 099	24 260	46 359
Jumlah/Total	131 987	130 908	262 895
2016	129 514	128 293	257 807
2015	126 793	125 796	252 589
2014	124 229	123 057	247 286

Sumber BPS Kabupaten Padang Lawas Utara
 Source BPS – Statistics of Padang Lawas Utara Regency

Tabel 3.1.8 Proporsi Penduduk Perempuan Usia 10 Tahun Keatas yang Pernah Kawin Menurut Usia Perkawinan Pertama di Kabupaten Padang Lawas Utara, 2017
Proportion of Female Population Age 10 Years and Over Who Ever Married by Age at First Marriage In Padang Lawas Utara Regency, 2017

Usia Perkawinan Pertama <i>Age at First Marriage</i>	2014	2015	2016	2017
(1)	(2)	(3)	(4)	(4)
≤ 16	12,32	5,11	6,38	7,25
17 - 24	76,75	84,33	78,36	76,82
25+	20,07	10,55	15,26	15,92
<i>Singular Mean At First Marriage (SMAM)</i>	20,07	20,98	20,89	20,95

Sumber BPS – Survei Sosial Ekonomi Nasional
 Source BPS – National Socioeconomic Survey

Tabel 3.1.9 **Persentase Penduduk Usia 10 Tahun Keatas Menurut Status Perkawinan di Kabupaten Padang Lawas Utara, 2017**
Percentage of Population Aged 10 and Over by Marital Status in Padang Lawas Utara Regency, 2017

Umur <i>Age</i>	Belum Kawin <i>Not Married</i>	Kawin <i>Marry</i>	Cerai Hidup <i>Divorced Life</i>	Cerai Mati <i>Divorce Dead</i>
(1)	(2)	(3)	(4)	(5)
Laki – Laki <i>Male</i>	38,61	59,95	0,38	1,06
< 25	-	-	-	-
25 - 49	-	-	-	-
50+	-	-	-	-
Perempuan <i>Female</i>	29,99	60,19	1,36	8,47
< 25	-	-	-	-
25 - 49	-	-	-	-
50+	-	-	-	-

Sumber BPS – Survei Sosial Ekonomi Nasional
 Source BPS – National Socioeconomic Survey

3.2 KETENAGAKERJAAN/*EMPLOYMENT*

Tabel 3.2.1 Penduduk Berumur 15 Tahun Keatas Menurut Jenis Kegiatan Utama di Kabupaten Padang Lawas Utara, 2012 – 2015
Population Aged 15 Years Old and Over by Type of Main Activity in Padang Lawas Utara Regency, 2012 – 2015

Jenis Kegiatan Utama <i>Type of Main Activity</i>	2014	2015	2016 ^{*)}	2017
(1)	(2)	(3)	(4)	(5)
I. Angkatan Kerja <i>Labour Force</i>	112 853	120 690	-	127 622
1. Bekerja/ <i>Working</i>	100 556	114 643	-	123 523
2. Pengangguran Terbuka <i>Unemployed</i>	12 297	6 047	-	4 099
II. Bukan Angkatan Kerja <i>Non Labour Force</i>	38 714	34 843	-	35 595
1. Sekolah <i>Attending School</i>	11 046	8 778	-	9 742
2. Mengurus Rumahtangga <i>Housekeeping</i>	24 331	19 799	-	22 924
3. Lainnya/ <i>Others</i>	3 337	6 266	-	2 929
Jumlah / <i>Total</i>	151 567	155 533	-	163 217
Tingkat Partisipasi Angkatan Kerja (TPAK) <i>Labor Force Participation Rate</i>	74,46	77,60	-	78,19
Tingkat Pengangguran Terbuka <i>Unemployment Rate</i>	10,90	5,01	-	3,21

Catatan/ *Notes* *): Pada Tahun 2016 tidak dilakukan survei

Sumber BPS – Survei Angkatan Kerja Nasional

Source BPS – *National Labour Force Survey*

Tabel 3.2.2 Penduduk Berumur 15 Tahun Keatas Menurut Jenis Kegiatan Utama dan Jenis Kelamin di Kabupaten Padang Lawas Utara (orang), 2017
Population Aged 15 Years Old and Over by Type of Main Activity and Sex in Padang Lawas Utara Regency (persons), 2017

Jenis Kegiatan Utama <i>Type of Main Activity</i>	Laki-Laki <i>Male</i>	Perempuan <i>Female</i>	Jumlah <i>Total</i>
(1)	(2)	(3)	(4)
I. Angkatan Kerja <i>Labour Force</i>	71 322	56 300	127 622
1. Bekerja/ <i>Working</i>	68 714	54 809	123 523
2. Penganggur <i>Unemployed</i>	2 608	1 491	4 099
II. Bukan Angkatan Kerja <i>Non Labour Force</i>	9 868	25 727	35 595
1. Sekolah <i>Attending School</i>	5 594	4 148	9 742
2. Mengurus Rumahtangga <i>Housekeeping</i>	2 069	20 855	22 924
3. Lainnya/ <i>Others</i>	2 205	724	2 929
2017	81 190	82 027	163 217
2016	-	-	-
2015	77 303	78 230	155 533
2014	75 409	76 158	151 567
2013	70 963	72 288	147 936

Sumber BPS – Survei Angkatan Kerja Nasional
 Source BPS – National Labour Force Survey

Tabel 3.2.3 Penduduk Berumur 15 Tahun Keatas Menurut Jenis Kegiatan Utama dan Pendidikan yang Ditamatkan di Kabupaten Padang Lawas Utara (orang), 2017
Population Aged 15 Years Old and Over by Type of Main Activity and Education Attained in Padang Lawas Utara Regency (persons), 2017

Jenis Kegiatan Utama <i>Type of Main Activity</i>	Pendidikan yang Ditamatkan <i>Educational Attained</i>			Jumlah <i>Total</i>
	SD Kebawah <i>Under Primary School</i>	SLTP <i>Junior High School</i>	SMA Keatas <i>Senior High School and Above</i>	
(1)	(2)	(3)	(4)	(5)
I. Angkatan Kerja <i>Labour Force</i>	50 407	29 558	20 927	127 622
1. Bekerja/ <i>Working</i>	49 717	29 230	17 846	123 523
2. Pengangguran Terbuka <i>Unemployed</i>	690	328	3 081	4 099
II. Bukan Angkatan Kerja <i>Non Labour Force</i>	-	-	-	35 595
1. Sekolah <i>Attending School</i>	-	-	-	9 742
2. Mengurus Rumah Tangga <i>Housekeeping</i>	-	-	-	22 924
3. Lainnya/ <i>Others</i>	-	-	-	2 929
Jumlah	-	-	-	163 217
Tingkat Partisipasi Angkatan Kerja (TPAK) <i>Labour Force Participation Rate</i>	-	-	-	78,19
Tingkat Pengangguran Terbuka <i>Unemployment Rate</i>	-	-	-	3,21

Sumber BPS - Survei Angkatan Kerja Nasional
 Source BPS - National Labour Force Survey

Tabel 3.2.4 Penduduk Berumur 15 Tahun Keatas yang Bekerja Menurut Kelompok Umur dan Jenis Kelamin di Kabupaten Padang Lawas Utara (orang), 2017
Population Aged 15 Years Old and Over Who Worked by Age Group and Sex in Padang Lawas Utara Regency (persons), 2017

Kelompok Umur <i>Age Group</i>	Laki-Laki <i>Male</i>	Perempuan <i>Female</i>	Jumlah <i>Total</i>
(1)	(2)	(3)	(4)
15 – 24	12 381	6 801	19 182
25 – 54	47 977	41 565	89 542
55+	8 356	6 443	14 799
2017	68 714	54 809	123 523
2016	-	-	-
2015	64 603	50 040	114 643
2014	61 886	38 670	100 556
2013	61 941	47 894	110 537

Sumber BPS - Survei Angkatan Kerja Nasional
 Source BPS - National Labour Force Survey

Tabel 3.2.5 Penduduk Berumur 15 Tahun Keatas yang Bekerja Menurut Lapangan Usaha dan Jenis Kelamin di Kabupaten Padang Lawas Utara, 2017
Working Population Aged 15 Years and Over by Industry and Sex In Padang Lawas Utara Regency, 2017

	Lapangan Usaha <i>Industry</i>	Laki-Laki <i>Male</i>	Perempuan <i>Female</i>	Jumlah <i>Total</i>
	(1)	(2)	(3)	(4)
1.	Pertanian <i>Agriculture</i>	44906	35236	80142
2.	Manufaktur (Pertambangan, Industri, Listrik, Gas dan Air, Bangunan) <i>Manufacture</i>	6678	838	7516
3.	Jasa- Jasa (6, 7, 8 dan 9) <i>Services</i>	17130	18735	35865
	2017	68714	54809	123 523
	2016	-	-	-
	2015	64 603	50 040	114 643
	2014	61 886	38 670	100 556
	2013	61 941	47 894	109 835

Sumber BPS - Survei Angkatan Kerja Nasional
 Source BPS - National Labour Force Survey

Tabel 3.2.6 Jumlah Pencari Kerja Menurut Tingkat Pendidikan yang Ditamatkan dan Jenis Kelamin di Kabupaten Padang Lawas Utara, 2017
Number of Job Seekers by Educational Attainment and Sex in Padang Lawas Utara Regency, 2017

Pendidikan yang Ditamatkan <i>Educational Attained</i>	Laki-Laki <i>Male</i>	Perempuan <i>Female</i>	Jumlah <i>Total</i>
(1)	(2)	(3)	(4)
1. SD Kebawah <i>Under Primary School</i>	-	-	-
2. SLTP <i>Junior High School</i>	-	-	-
3. SLTA Keatas <i>Senior High School and Above</i>	-	-	-
2017	-	-	-
2016	-	-	-
2015	3 265	2 782	6 047
2014	5 154	7 143	12 297

Sumber BPS - Survei Angkatan Kerja Nasional
 Source BPS - National Labour Force Survey

Tabel 3.2.7 **Persentase Penduduk Berumur 15 Tahun Ke atas yang Bekerja Selama Seminggu yang Lalu Menurut Jenis Kelamin dan Status Pekerjaan Utama di Kabupaten Padang Lawas Utara (%), 2017**
Percentage of Population Aged 15 Years Old and Over Who Worked During the Previous Week by Sex and Type of Main Employment Status in Padang Lawas Utara Regency (%), 2017

Status Pekerjaan Utama <i>Main Employment Status</i>	Laki-Laki <i>Male</i>	Perempuan <i>Female</i>	Jumlah <i>Total</i>
(1)	(2)	(3)	(4)
1. Berusaha Sendiri <i>Own Account Worker</i>	20,09	16,12	18,33
2. Berusaha Dibantu Buruh Tidak Tetap/Buruh Tidak Dibayar <i>Employer Assisted by Temporary Worker/Unpaid Worker</i>	25,01	14,57	20,38
3. Berusaha Dibantu Buruh Tetap/Buruh Dibayar <i>Employer Assisted Permanent Worker</i>	4,64	0,46	2,78
4. Buruh/Karyawan/Pegawai <i>Employee</i>	33,14	24,73	29,41
5. Pekerja Bebas di Pertanian <i>Cassual Employee in Agriculture</i>	2,51	6,83	4,43
6. Pekerja Bebas non-Pertanian <i>Cassual Employee not in Agriculture</i>	4,24	0,67	2,66
7. Pekerja tak Dibayar <i>Unpaid Worker</i>	10,36	36,62	22,02
	100,00	100,00	100,00

Sumber: BPS- Survei Angkatan Kerja Nasional
Source National Labour Force Survey

Tabel 3.2.8 Jumlah Pencari Kerja Menurut Status, Jenis Kelamin dan Tingkat Pendidikan di Kabupaten Padang Lawas Utara, 2017
Number of Overall Job Seekers, Sex and Education Level in Padang Lawas Utara Regency, 2017

Lapangan Usaha <i>Industrial Origin</i>	Terdaftar <i>Registered</i>		Terpenuhi <i>Folfilled</i>		Belum Dipenuhi <i>Not Folfilled Yet</i>	
	Laki- laki <i>Male</i>	Perem- puan <i>Female</i>	Laki- laki <i>Male</i>	Perem- puan <i>Female</i>	Laki- laki <i>Male</i>	Perem- puan <i>Female</i>
	(1)	(2)	(3)	(4)	(5)	(6)
1 SD Kebawah / <i>Under Primary School</i>	1	0	0	0	1	0
2 SMP / <i>Junior High School</i>	2	3	0	0	2	3
3 SMA / <i>Senior High School</i>	38	22	0	0	38	22
4 SMK / <i>Technical Senior High School</i>	17	0	0	0	17	0
5 SMEA / <i>Senior Economic High School</i>	4	10	0	0	4	10
6 SPMA/ <i>Senior Agriculture High School</i>	10	2	0	0	10	2
7 SLTA Lainnya/ <i>Other Senior High School</i>	32	10	0	0	32	10
8 Diploma / <i>Diploma</i>	10	9	0	0	10	9
9 Sarjana Muda <i>/Baccalaureate</i>	13	16	0	0	13	16
10 Sarjana / <i>Graduate</i>	0	0	0	0	0	0
Kab.Padang Lawas Utara	127	72	0	0	127	72
2016	127	72	0	0	127	72
2015	131	44	14	7	117	37
2014	233	271	0	0	233	271

Sumber Dinas Ketenagakerjaan dan Koperasi Usaha Kecil dan Menengah Kabupaten Padang Lawas Utara

Source Department of Labour and Cooperatives and Small and Medium Enterprises of Padang Lawas Utara Regency

Tabel 3.2.9 Jumlah Lowongan Kerja Menurut Status, Jenis Kelamin dan Sektor Lapangan Usaha di Kabupaten Padang Lawas Utara, 2017
Number of Job Vacancy by Status, Sex and Industrial Origin in Padang Lawas Utara Regency, 2017

Lapangan Usaha <i>Industrial Origin</i>	Terdaftar <i>Registered</i>		Sudah Dipenuhi <i>Fulfilled</i>		Belum Dipenuhi <i>Not Fulfilled Yet</i>	
	Laki-laki <i>Male</i>	Perempuan <i>Female</i>	Laki-laki <i>Male</i>	Perempuan <i>Female</i>	Laki-laki <i>Male</i>	Perempuan <i>Female</i>
(1)	(2)	(3)	(4)	(5)	(6)	(7)
1 Pertanian, Peternakan dan Perikanan <i>Agriculture, Livestock and Fisherly</i>	0	0	0	0	0	0
2 Pertambangan dan Penggalian <i>Mining and Quarrying</i>	0	4	0	3	0	0
3 Industri Pengolahan <i>Manufacturing</i>	0	0	0	0	0	0
4 Listrik, Gas dan Air <i>Electricity, Gas and Water Supply</i>	0	0	0	0	0	0
5 Bangunan <i>Construction</i>	0	0	0	0	0	0
6 Perdagangan, Hotel dan Restoran <i>Trade, Hotel and Restaurant</i>	0	0	0	0	0	0
7 Angkutan, Pergudangan dan Komunikasi / <i>Transportation, Warehousing and Communication</i>	0	0	0	0	0	0
8 Keuangan, Asuransi dan Jasa Persewaan / <i>Financial, Insurance and Rental Service</i>	0	0	0	0	0	0
9 Jasa Kemasyarakatan, Sosial dan Perseorangan / <i>Public, Social and Individual Service</i>	8	1	8	1	0	0
Kab. Padang Lawas Utara	8	4	8	4	0	0
2016	92	0	72	0	20	0
2015	41	12	14	7	27	5
2014	55	8	0	0	55	8

Sumber: Dinas Ketenagakerjaan dan Koperasi Usaha Kecil dan Menengah Kabupaten Padang Lawas Utara
 Source: Department of Labour and Cooperatives and Small and Medium Enterprises of Padang Lawas Utara Regency

Tabel 3.2.10 Jumlah Perusahaan dan Tenaga Kerja Terdaftar Sesuai UU No.7 Tahun 1981 dan yang Terkena PHK Menurut Kecamatan di Kabupaten Padang Lawas Utara, 2017
Number of Enterprises and Registered Employees Appropriate with UU No.7 Tahun 1981 and Severed Contract Workers by Subdistrict in Padang Lawas Utara Regency, 2017

Kecamatan <i>Subdistrict</i>	Jumlah Perusahaan <i>Number of Enterprises</i>	Tenaga Kerja Terdaftar <i>Registered Employees</i> (Orang/Person)	Tenaga Kerja Terkena PHK <i>Severed Contract Workers</i> (Orang/Person)
(1)	(2)	(3)	(4)
10 Batang Onang	2	32	0
20 Padang Bolak Julu	0	0	0
30 Portibi	4	714	0
40 Padang Bolak	28	529	0
41 Padang Bolak Tenggara	0	0	0
50 Simangambat	11	8672	0
51 Ujung Batu	2	612	0
60 Halongonan	6	1763	0
61 Halongonan Timur	4	289	0
70 Dolok	0	0	0
80 Dolok Sigompulon	1	66	0
90 Hulu Sihapas	0	0	0
Kab. Padang Lawas Utara	58	12 677	0
2016	58	12 677	0
2015	53	10 026	1
2014	66	2 416	0

Sumber Dinas Ketenagakerjaan dan Koperasi Usaha Kecil dan Menengah Kabupaten Padang Lawas Utara

Source Department of Labour and Cooperatives and Small and Medium Enterprises of Padang Lawas Utara Regency

Tabel 3.2.11 Jumlah Perusahaan dan Tenaga Kerja yang Ikut Dalam Jamsostek Menurut Kecamatan di Padang Lawas Utara, 2017
Number of Enterprises and Employees Accompany in 'Jamsostek' by Subdistrict in Padang Lawas Utara Regency, 2017

Kecamatan <i>Subdistrict</i>	Jumlah Perusahaan <i>Number of Enterprises</i>			Jumlah Tenaga Kerja <i>Number of Employees</i>	Jumlah Tenaga Kerja <i>Number of Employees</i>
	Kecil <i>Small</i>	Sedang <i>Medium</i>	Besar <i>Large</i>	(orang/person)	(orang/person)
(1)	(2)	(3)	(4)	(5)	(5)
10 Batang Onang	1	0	0	20	8
20 Padang Bolak Julu	0	0	0	0	0
30 Portibi	0	1	3	714	435
40 Padang Bolak	19	1	0	529	305
41 Padang Bolak Tenggara	0	0	0	0	0
50 Simangambat	0	1	10	10 554	6 110
51 Ujung Batu	0	0	2	612	511
60 Halongonan	0	1	4	1 379	1 101
61 Halongonan Timur	0	1	1	673	456
70 Dolok	0	0	0	0	0
80 Dolok Sigompulon	0	1	0	66	66
90 Hulu Sihapas	0	0	0	0	0
Kab. Padang Lawas Utara	20	6	20	14 547	8 992
2016	20	6	20	8 992	8 992
2015	29	5	19	7 254	7 254
2014	18	7	16	7 668	7 668

Sumber Dinas Ketenagakerjaan dan Koperasi Usaha Kecil dan Menengah Kabupaten Padang Lawas Utara

Source Department of Labour and Cooperatives and Small and Medium Enterprises of Padang Lawas Utara Regency

Tabel 3.2.12 Upah Minimum Regional Menurut Lapangan Usaha di Kabupaten Padang Lawas Utara, 2014 – 2017
Table Minimum Wage by Sectors in Padang Lawas Utara Regency, 2017

Sektor <i>Sector</i>	Tahun / Years		
	2015	2016	2017
(1)	(2)	(3)	(4)
1 Pertanian / <i>Agriculture</i>	1 799 475	2 006 415	2 171 944
2 Pertambangan dan Penggalian <i>Mining and Quarrying</i>	1 799 475	2 006 415	2 171 944
3 Industri Pengolahan <i>Manufacturing</i>	1 799 475	2 006 415	2 171 944
4 Listrik, Gas & Air Minum <i>Electricity, Gas and Water Supply</i>	1 799 475	2 006 415	2 171 944
5 Bangunan/Konstruksi <i>Construction</i>	1 799 475	2 006 415	2 171 944
6 Perdagangan, Hotel <i>Trade, Hotel</i>	1 799 475	2 006 415	2 171 944
7 Restoran / <i>Restaurant</i>	1 799 475	2 006 415	2 171 944
8 Angkutan, Pergudangan dan Komunikasi <i>Transportation, Warehousing and Communication</i>	1 799 475	2 006 415	2 171 944
9 Bank & Lembaga Keuangan <i>Bank and Financial</i>	1 799 475	2 006 415	2 171 944
10 Jasa Lainnya / <i>Other Services</i>	1 799 475	2 006 415	2 171 944
Upah Minimum Regional <i>Regional Minimum Wage</i>	1 799 475	2 006 415	2 171 944

Sumber Dinas Ketenagakerjaan dan Koperasi Usaha Kecil dan Menengah Kabupaten Padang Lawas Utara

Source Department of Labour and Cooperatives and Small and Medium Enterprises of Padang Lawas Utara Regency

Bab chapter

4

SOSIAL

Social

Angka Partisipasi Sekolah Menurut Kelompok Umur di Kabupaten Padang Lawas Utara, 2017

7-12

13-15

16-18



99,1
%

95,3
%

68,1
%

Banyaknya Tenaga Kesehatan, 2017

58

Dokter



207

Perawat



588

Bidan



6

Apoteker



PENJELASAN TEKNIS

1. **Tidak/belum pernah sekolah** adalah mereka yang tidak pernah atau belum pernah terdaftar dan tidak pernah atau belum pernah aktif mengikuti pendidikan di suatu jenjang pendidikan formal. Termasuk juga yang tamat/belum tamat taman kanak-kanak tetapi tidak melanjutkan ke sekolah dasar.
2. **Masih bersekolah** adalah mereka yang terdaftar dan aktif mengikuti pendidikan formal dan nonformal (Paket A, B, atau C), baik pendidikan dasar, menengah maupun pendidikan tinggi. Bagi mahasiswa yang sedang cuti dianggap masih bersekolah.
3. **Tidak bersekolah lagi** adalah mereka yang pernah terdaftar dan aktif mengikuti pendidikan di suatu jenjang pendidikan formal dan nonformal (Paket A, B, atau C), tetapi pada saat pencacahan tidak lagi terdaftar dan tidak aktif mengikuti pendidikan.
4. **Tamat sekolah** adalah menyelesaikan pelajaran yang ditandai dengan lulus ujian akhir pada kelas atau tingkat terakhir suatu jenjang pendidikan di sekolah

TECHNICAL NOTES

1. **Not/never attending school** is someone who has never attended or never been registered in a formal education, such as primary, secondary, and tertiary education. Those who just completed kindergarten are considered as never attended school.
2. **Attending school** is someone who is currently attending primary, secondary, or tertiary education, including package A, package B, or package C. College student who postpones his/her study is considered as attending school.
3. **Not attending school anymore** is someone who had enrolled and participated in formal and non-formal education in the past including package A, package B, or package C, but currently does not attend school.
4. **Completed particular level of education** is someone who has completed particular level of education in private or public school and accepting graduation

negeri maupun swasta dengan mendapatkan tanda tamat belajar/ijazah. Seseorang yang belum mengikuti pelajaran pada kelas tertinggi tetapi telah mengikuti ujian akhir dan lulus dianggap tamat sekolah.

5. **Dapat membaca dan menulis** artinya dapat membaca dan menulis kata-kata/kalimat sederhana dengan suatu aksara tertentu.

6. **Jalur Pendidikan di Indonesia** terdiri atas 1) pendidikan formal, 2) pendidikan nonformal, dan 3) pendidikan informal yang ketiganya dapat saling melengkapi dan memperkaya (Undang-Undang No 20 Tahun 2014 tentang Sistem Pendidikan Nasional).

7. **Jenjang Pendidikan Formal** terdiri atas pendidikan dasar, pendidikan menengah, dan pendidikan tinggi Jenis pendidikan yang diajarkan mencakup pendidikan umum, kejuruan, akademik, profesi, vokasi, keagamaan, dan khusus

a. Pendidikan Dasar berbentuk Sekolah Dasar (SD) dan Madrasah Ibtidaiyah (MI) atau bentuk lain yang sederajat serta Sekolah Menengah Pertama (SMP) dan Madrasah

certificate. Someone who has never attended the highest grade but passed the final exam is considered as completed particular level of education.

5. **Able to read and write** is the ability to read and write at least a simple sentence in any letter of alphabets.

6. **The Education System in Indonesia** consists of 1) a formal education, 2) non-formal education, and 3) informal education that all three can be complementary and enriching (Law No 20 Year 2014 about The National Education System).

7. **The Formal Education Level** consists of primary education, secondary education, and high education The kind of education that taught consists of general education, vocational, academic, professional, religious, and specific education

a. The Primary Education consists of Elementary School and Islamic Elementary School or other equivalent forms and Junior High School and MTs, or

Tsanawiyah (MTs), atau bentuk lain yang sederajat.

- b. Pendidikan Menengah berbentuk Sekolah Menengah Atas (SMA), Madrasah Aliyah (MA), Sekolah Menengah Kejuruan (SMK), dan Madrasah Aliyah Kejuruan (MAK), atau bentuk lain yang sederajat.
- c. Pendidikan Tinggi merupakan jenjang pendidikan setelah pendidikan menengah yang mencakup program pendidikan diploma, sarjana, magister, spesialis, dan doktor yang diselenggarakan oleh perguruan tinggi. Perguruan tinggi dapat berbentuk akademi, politeknik, sekolah tinggi, institut, atau universitas.

8. **Rumah Sakit** adalah tempat pemeriksaan dan perawatan kesehatan, biasanya berada di bawah pengawasan dokter/tenaga medis, yang melayani penderita yang sakit untuk berobat rawat jalan atau rawat inap.

9. **Rumah Sakit Bersalin** adalah rumah sakit khusus untuk persalinan, dilengkapi pelayanan spesialis pemeriksaan kehamilan, persalinan, rawat inap dan rawat jalan ibu dan anak yang berada di bawah

other equivalent forms.

b. *The Secondary Education consists of the senior high school, MA, Vocational School, and Vocational Madrasah Aliyah, or other equivalent forms.*

c. *The High Education consists of the education level after the secondary education that consists of diplomas, bachelor, master, specialist, and doctoral degrees that are held by the college. The colleges can be academy, polytechnic, high school, institute, or university.*

8. **Hospital** is a place for health check, usually controlled/supervised by doctors/medical personnel to serve the ill patients to get outpatient or inpatient treatment services.

9. **Maternity Hospital** is a specialized hospital for childbirth, has specialist inspection service to pregnancy, childbirth, hospitalization and outpatient for

SOCIAL

pengawasan dokter spesialis kandungan.

mothers and children that is under the supervision of an obstetrician.

10. **Rumah Bersalin** adalah sarana pelayanan kesehatan dengan izin sebagai rumah bersalin, dilengkapi pelayanan pemeriksaan kehamilan, persalinan serta pemeriksaan ibu dan anak yang berada di bawah pengawasan bidan senior.

10. **Maternity House** is health care facility with a license as a maternity house, equipped with prenatal care, childbirth and examination of mothers and children which is under the supervision of a senior midwife.

11. **Poliklinik** adalah sarana kesehatan yang dipakai untuk pelayanan berobat jalan, biasanya berada di bawah pengawasan dokter/tenaga medis.

11. **Polyclinic** is a health facility in which to get outpatient services, usually under the control of doctor/medical personnel.

12. **Puskesmas (Pusat Kesehatan Masyarakat)** adalah unit pelaksana teknis dinas kesehatan kabupaten/kota yang mempunyai fungsi utama sebagai penyelenggara pelayanan kesehatan tingkat pertama Wilayah kerja puskesmas maksimal adalah satu kecamatan dan untuk dapat menjangkau wilayah kerjanya, puskesmas mempunyai jaringan pelayanan yang meliputi unit Puskesmas Pembantu (Pustu), unit Puskesmas Keliling (Puskel), dan unit bidan desa/komunitas (Peraturan Menteri Kesehatan RI No 75 Tahun 2015 Tentang Pusat Kesehatan Masyarakat).

12. **Public Health Center** is technical implementation unit of regency health department that have the primary function as a first-level health care providers The working area standard of public health center is one subdistrict and to reach their working areas, public health centers have a service network covering subsidiary of public health center, mobile public health center units, and midwife units (Regulation of the Minister of Health of Indonesia Number 75 Year 2015 about Public Health Center).

13. **Apotek** adalah suatu tempat tertentu yang digunakan untuk melakukan pekerjaan kefarmasian, dan penyaluran/penjualan obat atau bahan farmasi dan perbekalan kesehatan lainnya kepada masyarakat yang dikelola oleh tenaga apoteker (Peraturan Menteri Kesehatan RI No 1332 Tahun 2002 Tentang Perubahan Atas Peraturan Menteri Kesehatan RI No 922/MENKES/PER/X/1993 Tentang Ketentuan dan Tata Cara Pemberian Izin Apotek).
14. **Imunisasi** adalah memasukkan kuman atau racun penyakit tertentu yang sudah dilemahkan (vaksin) ke dalam tubuh dengan cara disuntik atau diminum (diteteskan dalam mulut) dengan maksud agar terjadi kekebalan tubuh terhadap penyakit tersebut.
15. **Angka penemuan kasus tuberkulosis** adalah jumlah kasus baru tuberkulosis (TB) dan kasus TB yang didiagnosis kambuh yang diobati dalam program penanggulangan TB nasional dan dilaporkan kepada WHO, dibagi dengan perkiraan WHO terhadap jumlah kasus insiden tuberkulosis pada tahun yang sama, dinyatakan
13. *Pharmacy is a specific place that is used for pharmaceutical jobs, and distribution/sale of drugs/ pharmaceuticals and other medical supplies to people that are administered by trained pharmacist (Regulation of the Minister of Health of Indonesia Number 1332 Year 2002 about the Changes of Regulation of the Minister of Health of Indonesia Number 922/MENKES/PER/X/1993 about Pro-vision and Procedures for Administration of Licensed Pharmacies).*
14. *Immunization is putting enervated microbe of a certain disease into human body by injection or drinking (dropping into mouth) to make the body immune to that disease.*
15. *The case detection rate for all forms of tuberculosis is the number of new and replase tuberculosis cases diagnosed and treated in national tuberculosis control programmes and notified to WHO, divided by WHO's estimate of the number of incident tuberculosis cases for the same year, expressed as a percentage.*

sebagai persentase.

16. **Angka keberhasilan pengobatan tuberkulosis smear positive/Basil Tahan Asam (BTA) positif** adalah proporsi (dinyatakan sebagai persentase) kasus TB BTA positif yang terdaftar di bawah program pengendalian TB nasional pada tahun tertentu yang dinyatakan berhasil menyelesaikan pengobatan Dengan atau tanpa bukti bakteriologi keberhasilan (“sembuh” dan “menyelesaikan pengobatan” masing-masing).
16. *The treatment success rate for new pulmonary smear-positive tuberculosis cases is the proportion (expressed as a percentage) of new smear-positive tuberculosis cases registered under a national tuberculosis control programme in a given year that successfully completed treatment With or without bacteriological evidence of succes (“cured” and “treatment completed” respectively).*
17. **BCG (Bacillus Calmette Guerin)** merupakan vaksinasi untuk mencegah penyakit TBC, diberikan pada bayi baru lahir atau anak, dengan suntikan pada kulit pangkal lengan atas. Bekas suntikan kemudian akan membentuk tonjolan kecil jaringan parut pada kulit lengan atas Suntikan BCG diberikan kepada anak sebanyak 1 kali.
17. *BCG (Bacillus Calmette Guerin) is a vaccine to prevent TBC disease, given to newborns or children, by injection at the base of the skin of the upper arm. Injection site will form little bumps of scar tissue in the skin of the upper arm BCG injections given to children 1 times.*
18. **DPT (Difteri, Pertusis, Tetanus)** merupakan vaksin untuk mencegah penyakit Difteri, Pertusis, dan Tetanus yang diberikan pada bayi berumur 3 bulan ke atas, dengan suntikan pada paha, diulang 1 bulan dan 2 bulan kemudian, sehingga
18. *DPT (Diphtheria, Pertussis, Tetanus) is a vaccine to prevent the diphtheria, pertussis, and tetanus disease, given to infants aged 3 months and above, with a shot in the thigh, repeated one month and two months later, so*

suntikan imunisasi DPT lengkap pada balita berjumlah 3 kali (kadang-kadang selang waktu antar suntikan bisa lebih dari 1 bulan).

19. **Peristiwa tindak pidana yang dilaporkan** ialah setiap peristiwa yang diterima kepolisian dari laporan masyarakat, atau peristiwa dimana pelakunya tertangkap tangan oleh kepolisian.

20. **Jumlah tindak pidana** menggambarkan jumlah kasus tindak pidana yang terjadi pada kurun waktu tertentu.

21. Untuk mengukur kemiskinan, BPS menggunakan konsep kemampuan memenuhi kebutuhan dasar (*basic needs approach*). Dengan pendekatan ini, kemiskinan dipandang sebagai ketidakmampuan dari sisi ekonomi untuk memenuhi kebutuhan dasar makanan dan bukan makanan yang diukur dari sisi pengeluaran. Metode yang digunakan adalah menghitung Garis Kemiskinan (GK), yang terdiri dari dua komponen yaitu Garis Kemiskinan Makanan (GKM) dan Garis Kemiskinan Non-Makanan (GKNM). Penghitungan Garis Kemiskinan dilakukan secara terpisah untuk daerah perkotaan

that the complete DPT immunization shots at toddler totaling 3 times (sometimes the time interval between injections can be more than 1 month).

19. **Reported crime incidence** includes all criminal cases reported and received by police office, and all crimes caught by police.

20. **Crime total** refers to the number of criminal cases occurring during a given period.

21. To measure poverty, BPS-Statistics Indonesia has used the concept of basic needs approach. Therefore, poverty is viewed as economic inability to fulfill food and non-food basic needs which are measured by consumption/expenditure. The method used is calculating poverty line, which consists of two components that are Food Poverty Line (FPL) and Non-Food Poverty Line (NFPL). The poverty line was calculated separately for urban and rural areas

dan perdesaan.

22. **Penduduk miskin** adalah penduduk yang memiliki rata-rata pengeluaran per kapita per bulan di bawah Garis Kemiskinan.

23. **Garis Kemiskinan Makanan (GKM)** merupakan nilai pengeluaran kebutuhan minimum makanan yang disetarakan dengan 2 100 kkalori per kapita per hari. Garis Kemiskinan Non-Makanan (GKNM) adalah kebutuhan minimum untuk perumahan, sandang, pendidikan, kesehatan, dan kebutuhan dasar lainnya.

22. *A person whose expenditure per capita per month is below the poverty line is considered to be poor.*

23. *The Food Poverty Line refers to the daily minimum requirement of 2,100 kcal per capita per day. The Non-Food Poverty Line refers to the minimum requirement for household necessities for clothing, education, health, and other basic individual needs.*

ULASAN**DESCRIPTION****Pendidikan**

Angka partisipasi sekolah di Kabupaten Padang Lawas Utara umur 7-12 tahun sebesar 99,05; umur 13-15 tahun sebesar 95,29; umur 16-18 tahun sebesar 68,07; dan umur 19-24 tahun sebesar 24,87. Sementara itu, angka partisipasi murni pada jenjang SD sebesar 99,05; SMP sebesar 82,81; SMA sebesar 66,61; dan Perguruan Tinggi (PT) sebesar 7,52. Angka partisipasi kasar di Kabupaten Padang Lawas Utara pada jenjang SD sebesar 111,45; SMP sebesar 93,92; SMA sebesar 86,67; dan PT sebesar 9,28.

Pada pendidikan dasar, jumlah SD dan MI pada tahun 2017/2018 ada sebanyak 239 sekolah dengan jumlah guru 2.818 orang dan murid sebanyak 40.476 orang. Sementara jumlah SMP dan MTs ada sebanyak 90 sekolah dengan jumlah guru 1.419 orang dan jumlah murid sebanyak 15.972 orang. Pada tahun yang sama, jumlah SMA dan MA serta SMK ada sebanyak 56 sekolah dengan jumlah guru dan murid masing-masing 827 orang dan 9.975 siswa termasuk didalamnya.

Kesehatan

Di Kabupaten Padang Lawas Utara terdapat 1 unit rumah sakit umum, 0 unit Balai Pengobatan Umum (BPU), 17

Education

School enrollment rate in Padang Lawas Utara Regency age 7-12 years old is 99.05, age 13-15 years old is 95.29, age 16-18 years old is 68.07, and age 13-15 years old is 24.87. While, net enrollment rate at level Elementary School is 99.05, Junior High School is 82.81, Senior High School is 66.61, and University is 7.52. Gross enrollment rate in Padang Lawas Utara Regency at level Elementary School is 111.45, Junior High School is 93.92, Senior High School is 86.67, and University is 9.28.

In basic education, the number of Elementary School and Elementary Muslim School in 2017/2018 were 239 units with 2,818 teachers and 40,476 students. While the number of Junior High School and Junior High Muslim School were 92 units with 1,419 teachers and 15,972 students. At the same year, the number of Senior High School and Senior High Muslim School also Vocational School were 56 units with 827 teachers and 9,975 students.

Health

In Padang Lawas Utara Regency, there are 1 unit general hospital, 0 units public clinic, 17 units public health center, 399 units maternal and child health center, 9 unit clinic, 40 units

unit Puskesmas, 399 unit Posyandu, 9 unit klinik, 40 unit Polindes, 4 unit apotek, dan tidak ada toko obat.

Tenaga medis yang tersedia di Kabupaten Padang Lawas Utara yaitu 58 orang dokter, 207 orang perawat, 588 orang bidan, dan 6 apoteker.

Agama

Pada tahun 2017, jumlah mesjid di Kabupaten Padang Lawas Utara terdapat sebanyak 451 buah, musholla 221 buah, dan gereja protestan 13 buah.

Pemberangkatan jemaah haji yang dikoordinasikan pemerintah mencapai 348 orang dan pulang kembali sebanyak 360 orang.

Kriminalitas

Jumlah peristiwa kejahatan yang dilaporkan di Kabupaten Padang Lawas Utara ada sebanyak 374. Sementara itu, jumlah penghuni rumah tahanan negara di Gunung Tua ada sebanyak 332 orang.

Kemiskinan

Keluarga pra sejahtera/KS I terbanyak berada di Kecamatan Padang Bolak yaitu sebanyak 18.727 keluarga. Keluarga pra sejahtera/KS I yang paling sedikit terdapat pada Kecamatan Hulu Sihapas yaitu sebanyak 1.310 keluarga.

Garis Kemiskinan Padang Lawas Utara Tahun 2017 yaitu pada level Rp 291.036 dengan jumlah penduduk miskin sebanyak 27.980 orang dan

village maternity, 4 units dispensaries, and none medicine store.

The number of medical personnel in Padang Lawas Utara Regency are 58 doctors, 207 nurses, 588 midwife, and 6 pharmacists.

Religion

In 2017, the number of mosque in Padang Lawas Utara Regency were 451 units, 221 units of worship room, and 13 unit of Protestant Church.

The departure of Moslem Pilgrims who coordinated by government reached 348 peoples and the embarkation were 360 peoples.

Crime

The number of crime reported in Padang Lawas Utara Regency were 374. While, the number of residents on Gunung Tua state prison were 332 peoples.

Poorness

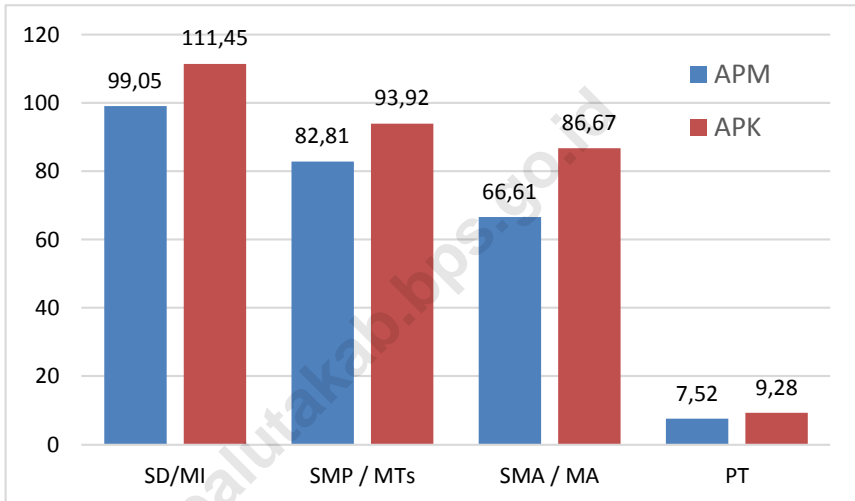
The most preprosperous family/KS I in Padang Bolak Subdistrict with 18,727 preprosperous family. The smallest preprosperous family/KS I in Hulu Sihapas Subdistrict with 1,310 preprosperous family.

Poverty line in Padang Lawas Utara Regency in 2015 is 291,036 rupiahs and poverty population is 27,980 peoples

persentase penduduk miskin 10,70 and percentage of poverty population is
persen. 10.70 percent.

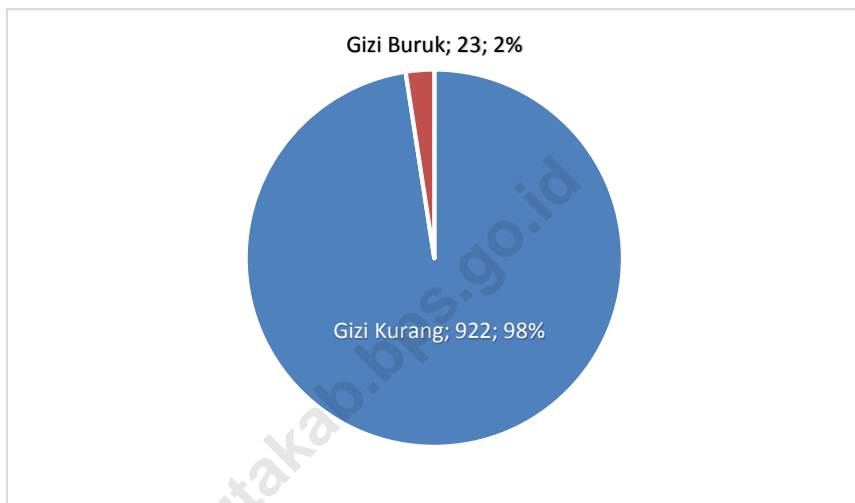
<https://palutakab.bps.go.id>

Gambar 6 Angka Partisipasi Murni (APM) dan Angka Partisipasi Kasar (APK) Menurut Jenjang Pendidikan di Kabupaten Padang Lawas Utara, 2017
Net Enrollment Ratio (NER) and Gross Enrollment Ratio (GER) by Level of Education in Padang Lawas Utara Regency, 2017



Sumber BPS Kabupaten Padang Lawas Utara
Source BPS – Statistics of Padang Lawas Utara Regency

Gambar 7 **Persentase Balita Menurut Status Gizi di Kabupaten Padang Lawas Utara, 2017**
Picture **Percentage of Under Five Years Baby by Nutrition in Padang Lawas Utara Regency, 2017**



Sumber Dinas Kesehatan Kabupaten Padang Lawas Utara
Source Health Office of Padang Lawas Utara Regency

4.1 PENDIDIKAN/EDUCATION

Tabel 4.1.1 Angka Partisipasi Sekolah Menurut Kelompok Umur di Kabupaten Padang Lawas Utara, 2012 – 2017
Table *School Enrollment Rate by Type of Age Group in Padang Lawas Utara Regency, 2012 – 2017*

Kelompok Umur <i>Type of Age Group</i>	2012	2013	2014	2015	2016	2017
(1)	(2)	(3)	(4)	(5)	(6)	(7)
7 - 12	97,63	99,18	99,45	99,82	99,90	99,05
13 - 15	86,66	84,75	86,13	93,30	94,99	95,29
16 - 18	66,15	68,85	75,36	77,90	75,33	68,07
19 - 24	-	-	-	-	-	24,87

Sumber BPS Kabupaten Padang Lawas Utara

Source BPS – Statistics of Padang Lawas Utara Regency

Tabel 4.1.2 Angka Partisipasi Murni (APM) dan Angka Partisipasi Kasar (APK) Menurut Jenjang Pendidikan di Kabupaten Padang Lawas Utara, 2017
Net Enrollment Rate (NER) and Gross Enrollment Rate (GER) by Level of Education in Padang Lawas Utara Regency, 2017

Jenjang Pendidikan <i>Level of Education</i>	APM <i>NER</i>	APK <i>GER</i>
(1)	(2)	(3)
SD / MI <i>Primary School</i>	99,05	111,45
SMP / MTS <i>Junior High School</i>	82,81	93,92
SMU / MA <i>Senior High School</i>	66,61	86,67
Perguruan Tinggi <i>University</i>	7,52	9,28

Sumber BPS Kabupaten Padang Lawas Utara
 Source BPS – *Statistics of Padang Lawas Utara Regency*

Tabel 4.1.3 **Persentase Penduduk Berumur 10 Tahun ke Atas Menurut Jenis Kelamin dan Ijazah/STTB Tertinggi yang Dimiliki di Kabupaten Padang Lawas Utara, 2017**
Percentage of Population 10 Years of Aged and Over by Sex and Certificate of Attainment in Padang Lawas Utara Regency, 2017

Pendidikan Tertinggi Yang Ditamatkan <i>The Highest Education Attainment</i>	Jenis Kelamin / Sex		Jumlah Total
	Laki-laki <i>Male</i>	Perempuan <i>Female</i>	
(1)	(2)	(3)	(4)
1 Tidak/Belum Pernah Sekolah	0,63	1,30	0,96
2 Tidak/ Belum Tamat SD	17,25	20,95	19,11
3 SD	30,87	28,75	29,81
4 SMTP	21,64	22,82	22,23
5 SMTA UMUM	20,56	18,16	19,36
6 SMTA KEJURUAN	5,45	1,95	3,70
7 DIPLOMA I & II	0,25	0,58	0,41
8 DIPLOMA III	0,55	1,16	0,86
9 D-IV/ S-1 ke atas	2,79	4,33	3,56
Kab Padang Lawas Utara	100,00	100,00	100,00

Sumber BPS Kabupaten Padang Lawas Utara

Source BPS – Statistics of Padang Lawas Utara Regency

Tabel 4.1.4 **Persentase Penduduk Berumur 10 Tahun Keatas Menurut Kemampuan Membaca di Kabupaten Padang Lawas Utara, 2017**
Percentage of Population Aged 10 Years and Over by Literacy in Padang Lawas Utara Regency, 2017

Kemampuan Membaca <i>Literacy</i>	Jenis Kelamin / Sex		Jumlah <i>Total</i>
	Laki-laki <i>Male</i>	Perempuan <i>Female</i>	
(1)	(2)	(3)	(4)
1 Huruf Latin	99,81	99,25	99,53
2 Huruf Arab	36,54	41,44	39,00
3 Huruf Lain	4,16	3,64	3,90
4 Buta Huruf	0,19	0,75	0,47

Sumber : BPS Kabupaten Padang Lawas Utara

Source BPS – Statistics of Padang Lawas Utara Regency

Tabel 4.1.5 Banyaknya Sekolah, Guru, Murid dan Rasio Murid-Guru Taman Kanak-Kanak/ Raudatul Athfal/Bustanul Athfal /PAUD Menurut Jenis Kelamin di Kabupaten Padang Lawas Utara, 2012 – 2017
Number of Schools, Teachers, Pupils and Pupil-Teacher Ratio Kindergarten/Raudatul Athfal/Bustanul Athfal/ECD by Sex in Padang Lawas Utara Regency, 2012 – 2017

Tahun Year	Sekolah Schools	Murid Pupils			Guru Teachers			Rasio Murid- Guru Pupil- Teacher Ratio
		Laki-Laki Male	Perem- puan Female	Jumlah Total	Laki-Laki Male	Perem- puan Female	Jumlah Total	
(1)	(2)	(3)	(4)	(5)	(6)	(7)	(8)	(9)
2012	130	1 801	2 058	3 859	59	312	371	10,40
2013	134	2 089	2 096	4 185	62	315	377	11,10
2014	171	1 443	1 454	2 897	123	441	564	5,14
2015	155	669	1 635	2 304	169	374	543	4,24
2016	170	1 867	1 772	3 639	138	628	766	4,75
2017	165	2 486	2 460	4 946	85	390	474	10,43

Sumber Dinas Pendidikan Kabupaten Padang Lawas Utara
 Source Education Service of Padang Lawas Utara Regency

Tabel 4.1.6 Banyaknya Sekolah, Guru, Murid dan Rasio Murid-Guru Taman Kanak-Kanak/ Raudatul Athfal/ Bustanul Athfal/ PAUD Menurut Kecamatan dan Jenis Kelamin di Kabupaten Padang Lawas Utara, 2017
Number of Schools, Teachers, Pupils and Pupil-Teacher Ratio Kindergarten/ Raudatul Athfal/ Bustanul Athfal/ ECD by Subdistrict and Sex in Padang Lawas Utara Regency, 2017

Kecamatan Subdistrict	Sekolah Schools	Murid Pupils			Guru Teachers			Rasio Murid- Guru Pupil- Teacher Ratio
		Laki-Laki Male	Perem- puan Female	Jumlah Total	Laki-Laki Male	Perem- puan Female	Jumlah Total	
(1)	(2)	(3)	(4)	(5)	(6)	(7)	(8)	(9)
10 Batang Onang	13	129	134	263	20	40	60	4,38
20 Padang Bolak Julu	8	132	112	244	8	20	28	8,71
30 Portibi	20	231	318	549	7	40	47	11,68
40 Padang Bolak	52	703	705	1408	8	90	98	14,37
41 Padang Bolak Tenggara ^{*)}	-	-	-	-	-	-	-	-
50 Simangambat	16	252	282	534	8	52	60	8,90
51 Ujung Batu ^{*)}	-	-	-	-	-	-	-	-
60 Halongonan	23	322	331	653	8	60	68	9,60
61 Halongonan Timur ^{*)}	-	-	-	-	-	-	-	-
70 Dolok	13	261	265	526	14	34	48	10,96
80 Dolok Sigompulon	14	357	182	539	7	32	39	13,82
90 Hulu Sihapas	6	99	131	230	5	22	27	8,52
Kab Padang Lawas Utara	165	2 486	2 460	4 946	85	390	474	10,43
2016	170	1 867	1 772	3 639	138	628	766	4,75
2015	155	669	1 635	2 304	169	374	543	4,24

Catatan : ^{*)} Data masih bergabung dengan kecamatan sebelum pemekaran
 Notes : ^{*)} Data is still joining the sub-district before the division

Sumber : Dinas Pendidikan Kabupaten Padang Lawas Utara
 Source : Education Service of Padang Lawas Utara Regency

Tabel 4.1.7 Banyaknya Sekolah, Guru, Murid dan Rasio Murid-Guru Sekolah Dasar (SD) Negeri Menurut Kecamatan dan Jenis Kelamin di Kabupaten Padang Lawas Utara, 2017
Number of Schools, Teachers, Pupils and Pupil-Teacher Ratio Public Primary School by Subdistrict and Sex in Padang Lawas Utara Regency, 2017

Kecamatan Subdistrict	Sekolah Schools	Murid Pupils			Guru Teachers			Rasio Murid- Guru Pupil- Teacher Ratio
		Laki-Laki Male	Perem- puan Female	Jumlah Total	Laki-Laki Male	Perem- puan Female	Jumlah Total	
(1)	(2)	(3)	(4)	(5)	(6)	(7)	(8)	(9)
10 Batang Onang	16	1079	907	1986	58	134	192	10,34
20 Padang Bolak Julu	12	740	723	1463	47	87	134	10,92
30 Portibi	19	1741	1743	3484	57	179	236	14,76
40 Padang Bolak	38	3718	3545	7263	106	388	494	14,70
41 Padang Bolak Tenggara	13	703	704	1407	46	102	148	9,51
50 Simangambat	12	1562	1450	3012	39	119	158	19,06
51 Ujung Batu	7	643	652	1295	12	46	58	22,33
60 Halongonan	18	1537	1398	2935	34	177	211	13,91
61 Halongonan Timur	13	1599	1472	3071	34	116	150	20,47
70 Dolok	33	1979	1767	3746	121	227	348	10,76
80 Dolok Sigompulon	19	1467	1258	2725	74	125	199	13,69
90 Hulu Sihapas	7	397	343	740	31	45	76	9,74
Kab Padang Lawas Utara	207	17 165	15 962	33 127	659	1745	2 404	13,78
2016	207	17 164	15 984	33 148	576	1 665	2 241	14,79
2015	205	15 505	16 957	32 462	1 671	1 615	2 286	14,20
2014	201	16 549	15 137	31 686	650	1 627	2 277	13,92

Sumber Dinas Pendidikan Kabupaten Padang Lawas Utara
 Source Education Service of Padang Lawas Utara Regency

Tabel 4.1.8 Banyaknya Sekolah, Guru, Murid dan Rasio Murid-Guru Sekolah Dasar (SD) Swasta Menurut Kecamatan dan Jenis Kelamin di Kabupaten Padang Lawas Utara, 2017
Number of Schools, Teachers, Pupils and Pupil-Teacher Ratio Private Primary School by Subdistrict in Padang Lawas Utara Regency, 2017

Kecamatan <i>Subdistrict</i>	Sekolah <i>Schools</i>	Murid <i>Pupils</i>			Guru <i>Teachers</i>			Rasio Murid- Guru <i>Pupil- Teacher Ratio</i>
		Laki-Laki <i>Male</i>	Perem- puan <i>Female</i>	Jumlah <i>Total</i>	Laki-Laki <i>Male</i>	Perem- puan <i>Female</i>	Jumlah <i>Total</i>	
(1)	(2)	(3)	(4)	(5)	(6)	(7)	(8)	(9)
10 Batang Onang	0	0	0	0	0	0	0	0
20 Padang Bolak Julu	0	0	0	0	0	0	0	0
30 Portibi	0	0	0	0	0	0	0	0
40 Padang Bolak	0	0	0	0	0	0	0	0
41 Padang Bolak Tenggara	0	0	0	0	0	0	0	0
50 Simangambat	5	1 783	1 605	3 388	30	82	112	30,25
51 Ujung Batu	1	861	713	1 574	7	41	48	32,79
60 Halongonan	0	0	0	0	0	0	0	0
61 Halongonan Timur	1	58	36	94	2	3	5	18,80
70 Dolok	2	99	79	178	6	9	15	11,87
80 Dolok Sigompulon	0	0	0	0	0	0	0	0
90 Hulu Sihapas	0	0	0	0	0	0	0	0
Kab Padang Lawas Utara	9	2 801	2 433	5 234	45	135	180	29,08
2016	9	2 833	2 460	5 293	43	120	163	32,47
2015	9	2 354	2 757	5 111	38	128	166	30,79
2014	8	2 799	2 373	5 172	51	109	160	32,32

Sumber Dinas Pendidikan Kabupaten Padang Lawas Utara
 Source Education Service of Padang Lawas Utara Regency

Tabel 4.1.9 Banyaknya Sekolah, Guru, Murid dan Rasio Murid-Guru Madrasah Ibtidaiyah (MI) Negeri Menurut Kecamatan dan Jenis Kelamin di Kabupaten Padang Lawas Utara, 2017
Number of Schools, Teachers, Pupils and Pupil-Teacher Ratio Public Madrasah Ibtidaiyah (MI) by Subdistrict and Sex in Padang Lawas Utara Regency, 2017

Kecamatan Subdistrict	Sekolah Schools	Murid Pupils			Guru Teachers			Rasio Murid- Guru Pupil- Teacher Ratio
		Laki-Laki Male	Perem- puan Female	Jumlah Total	Laki-Laki Male	Perem- puan Female	Jumlah Total	
(1)	(2)	(3)	(4)	(5)	(6)	(7)	(8)	(9)
10 Batang Onang	0	0	0	0	0	0	0	0,00
20 Padang Bolak Julu	1	62	78	140	10	11	21	6,67
30 Portibi	3	234	230	464	15	29	44	10,55
40 Padang Bolak	3	205	224	429	21	26	47	9,13
41 Padang Bolak Tenggara	1	108	102	210	7	12	19	11,05
50 Simangambat	0	0	0	0	0	0	0	0,00
51 Ujung Batu	0	0	0	0	0	0	0	0,00
60 Halongonan	0	0	0	0	0	0	0	0,00
61 Halongonan Timur	0	0	0	0	0	0	0	0,00
70 Dolok	0	0	0	0	0	0	0	0,00
80 Dolok Sigompulon	0	0	0	0	0	0	0	0,00
90 Hulu Sihapas	0	0	0	0	0	0	0	0,00
Kab Padang Lawas Utara	8	609	634	1243	53	78	131	9,49
2016	8	600	634	1234	51	71	122	10,11
2015	8	517	540	1057	41	78	119	8,88
2014	8	480	483	963	53	80	133	7,24

Sumber: Kementerian Agama Kabupaten Padang Lawas Utara
 Source: Ministry of Religious Representative Office of Padang Lawas Utara Regency

Tabel 4.1.10 Banyaknya Sekolah, Guru, Murid dan Rasio Murid-Guru Madrasah Ibtidaiyah (MI) Swasta Menurut Kecamatan dan Jenis Kelamin di Kabupaten Padang Lawas Utara, 2017
Number of Schools, Teachers, Pupils and Pupil-Teacher Ratio Private Madrasah Ibtidaiyah (MI) by Subdistrict and Sex in Padang Lawas Utara Regency, 2017

Kecamatan Subdistrict	Sekolah Schools	Murid Pupils			Guru Teachers			Rasio Murid- Guru Pupil- Teacher Ratio
		Laki-Laki Male	Perem- puan Female	Jumlah Total	Laki-Laki Male	Perem- puan Female	Jumlah Total	
(1)	(2)	(3)	(4)	(5)	(6)	(7)	(8)	(9)
10 Batang Onang	1	32	31	63	0	5	5	12,60
20 Padang Bolak Julu	1	33	32	65	6	5	11	5,91
30 Portibi	0	0	0	0	0	0	0	0,00
40 Padang Bolak	6	136	134	270	24	12	36	7,50
41 Padang Bolak Tenggara	2	60	62	122	8	8	16	7,63
50 Simangambat	0	0	0	0	0	0	0	0,00
51 Ujung Batu	1	64	64	128	3	3	6	21,33
60 Halongonan	3	82	82	164	5	19	24	6,83
61 Halongonan Timur	0	0	0	0	0	0	0	0,00
70 Dolok	1	30	30	60	1	4	5	12,00
80 Dolok Sigompulon	0	0	0	0	0	0	0	0,00
90 Hulu Sihapas	0	0	0	0	0	0	0	0,00
Kab Padang Lawas Utara	15	437	435	872	47	56	103	8,47
2016	16	536	416	952	34	64	98	9,71
2015	17	511	449	960	43	73	116	8,28
2014	15	417	437	854	57	56	113	7,56

Sumber Kementerian Agama Kabupaten Padang Lawas Utara
 Source Ministry of Religious Representative Office of Padang Lawas
 Utara Regency

Tabel 4.1.11 Banyaknya Sekolah, Guru, Murid dan Rasio Murid-Guru Sekolah Menengah Pertama (SMP) Negeri Menurut Kecamatan dan Jenis Kelamin di Kabupaten Padang Lawas Utara, 2017
Number of Schools, Teachers, Pupils and Pupil-Teacher Ratio Public Junior High School by Subdistrict and Sex in Padang Lawas Utara Regency, 2017

Kecamatan Subdistrict	Sekolah Schools	Murid Pupils			Guru Teachers			Rasio Murid- Guru Pupil- Teacher Ratio
		Laki-Laki Male	Perem- puan Female	Jumlah Total	Laki-Laki Male	Perem- puan Female	Jumlah Total	
(1)	(2)	(3)	(4)	(5)	(6)	(7)	(8)	(9)
10 Batang Onang	2	277	250	527	21	38	59	8,93
20 Padang Bolak Julu	3	245	175	420	16	46	62	6,77
30 Portibi	3	149	100	249	16	43	59	4,22
40 Padang Bolak	5	429	432	861	32	98	130	6,62
41 Padang Bolak Tenggara	2	161	102	263	13	30	43	6,12
50 Simangambat	4	234	223	457	20	30	50	9,14
51 Ujung Batu	2	38	34	72	7	10	17	4,24
60 Halongonan	3	125	99	224	12	34	46	4,87
61 Halongonan Timur	5	439	411	850	26	56	82	10,37
70 Dolok	3	256	235	491	28	36	64	7,67
80 Dolok Sigompulon	3	213	202	415	23	30	53	7,83
90 Hulu Sihapas	2	117	120	237	14	35	49	4,84
Kab Padang Lawas Utara	37	2 683	2 383	5 066	228	486	714	7,10
2016	40	2 687	2 400	5 087	198	426	624	8,15
2015	37	2 439	2 567	5 006	416	225	641	7,81
2014	35	2 386	2 600	4 986	413	192	605	8,23

Sumber Dinas Pendidikan Kabupaten Padang Lawas Utara
 Source Education Service of Padang Lawas Utara Regency

Tabel 4.1.12 Banyaknya Sekolah, Guru, Murid dan Rasio Murid-Guru Sekolah Menengah Pertama (SMP) Swasta Menurut Kecamatan dan Jenis Kelamin di Kabupaten Padang Lawas Utara, 2017
Number of Schools, Teachers, Pupils and Pupil-Teacher Ratio Private Junior High School by Subdistrict and Sex in Padang Lawas Utara Regency, 2017

Kecamatan <i>Subdistrict</i>	Sekolah <i>Schools</i>	Murid <i>Pupils</i>			Guru <i>Teachers</i>		Rasio Murid- Guru <i>Pupil- Teacher Ratio</i>	
		Laki-Laki <i>Male</i>	Perem- puan <i>Female</i>	Jumlah <i>Total</i>	Laki-Laki <i>Male</i>	Perem- puan <i>Female</i>		Jumlah <i>Total</i>
(1)	(2)	(3)	(4)	(5)	(6)	(7)	(8)	(9)
10 Batang Onang	0	0	0	0	0	0	0	0,00
20 Padang Bolak Julu	0	0	0	0	0	0	0	0,00
30 Portibi	0	0	0	0	0	0	0	0,00
40 Padang Bolak	0	0	0	0	0	0	0	0,00
41 Padang Bolak Tenggara	0	0	0	0	0	0	0	0,00
50 Simangambat	3	603	549	1 152	16	31	47	24,51
51 Ujung Batu	0	0	0	0	0	0	0	0,00
60 Halongonan	0	0	0	0	0	0	0	0,00
61 Halongonan Timur	0	0	0	0	0	0	0	0,00
70 Dolok	0	0	0	0	0	0	0	0,00
80 Dolok Sigompulon	0	0	0	0	0	0	0	0,00
90 Hulu Sihapas	0	0	0	0	0	0	0	0,00
Kab Padang Lawas Utara	3	603	549	1 152	16	31	47	24,51
2016	3	631	549	1 180	14	29	43	27,44
2015	3	508	628	1 136	16	30	46	24,70
2014	3	443	564	1 007	14	22	36	27,97

Sumber Dinas Pendidikan Kabupaten Padang Lawas Utara
Source Education Service of Padang Lawas Utara Regency

Tabel 4.1.13 Banyaknya Sekolah, Guru, Murid dan Rasio Murid-Guru Madrasah Tsanawiyah (MTs) Negeri Menurut Kecamatan dan Jenis Kelamin di Kabupaten Padang Lawas Utara, 2017
Number of Schools, Teachers, Pupils and Pupil-Teacher Ratio Public Madrasah Tsanawiyah by Subdistrict and Sex in Padang Lawas Utara Regency, 2017

Kecamatan <i>Subdistrict</i>	Sekolah <i>Schools</i>	Murid <i>Pupils</i>			Guru <i>Teachers</i>			Rasio Murid- Guru <i>Pupil- Teacher Ratio</i>
		Laki-Laki <i>Male</i>	Perem- puan <i>Female</i>	Jumlah Total	Laki-Laki <i>Male</i>	Perem- puan <i>Female</i>	Jumlah Total	
(1)	(2)	(3)	(4)	(5)	(6)	(7)	(8)	(9)
10 Batang Onang	0	0	0	0	0	0	0	0,00
20 Padang Bolak Julu	0	0	0	0	0	0	0	0,00
30 Portibi	1	273	307	580	4	34	38	15,26
40 Padang Bolak	1	290	348	638	6	39	45	14,18
41 Padang Bolak Tenggara	1	126	100	226	8	12	20	11,30
50 Simangambat	0	0	0	0	0	0	0	0,00
51 Ujung Batu	0	0	0	0	0	0	0	0,00
60 Halongonan	0	0	0	0	0	0	0	0,00
61 Halongonan Timur	0	0	0	0	0	0	0	0,00
70 Dolok	1	127	88	215	10	14	24	8,96
80 Dolok Sigompulon	0	0	0	0	0	0	0	0,00
90 Hulu Sihapas	0	0	0	0	0	0	0	0,00
Kab Padang Lawas Utara	4	816	843	1 659	28	99	127	13,06
2016	4	770	818	1 588	20	90	110	14,44
2015	4	675	817	1 492	24	90	114	13,09
2014	4	640	829	1 469	22	82	104	14,13

Sumber Kementerian Agama Kabupaten Padang Lawas Utara
 Source Ministry of Religious Representative Office of Padang Lawas
 Utara Regency

Tabel 4.1.14 Banyaknya Sekolah, Guru, Murid dan Rasio Murid-Guru Madrasah Tsanawiyah (MTs) Swasta Menurut Kecamatan dan Jenis Kelamin di Kabupaten Padang Lawas Utara, 2017
Number of Schools, Teachers, Pupils and Pupil-Teacher Ratio Private Madrasah Tsanawiyah by Subdistrict and Sex in Padang Lawas Utara Regency, 2017

Kecamatan <i>Subdistrict</i>	Sekolah <i>Schools</i>	Murid <i>Pupils</i>			Guru <i>Teachers</i>			Rasio Murid- Guru <i>Pupil- Teacher Ratio</i>
		Laki-Laki <i>Male</i>	Perem- puan <i>Female</i>	Jumlah <i>Total</i>	Laki-Laki <i>Male</i>	Perem- puan <i>Female</i>	Jumlah <i>Total</i>	
(1)	(2)	(3)	(4)	(5)	(6)	(7)	(8)	(9)
10 Batang Onang	4	310	286	596	10	34	44	13,55
20 Padang Bolak Julu	2	176	160	336	4	10	14	24,00
30 Portibi	5	510	492	1002	32	42	74	13,54
40 Padang Bolak	11	921	892	1813	45	92	137	13,23
41 Padang Bolak Tenggara	3	356	340	696	14	15	29	24,00
50 Simangambat	4	310	284	594	15	22	37	16,05
51 Ujung Batu	1	82	72	154	4	8	12	12,83
60 Halongonan	6	598	521	1119	34	46	80	13,99
61 Halongonan Timur	2	160	154	314	7	9	16	19,63
70 Dolok	4	368	323	691	23	20	43	16,07
80 Dolok Sigompulon	3	230	210	440	9	18	27	16,30
90 Hulu Sihapas	1	180	160	340	5	13	18	18,89
Kab Padang Lawas Utara	46	4 201	3 894	8 095	202	329	531	15,24
2016	45	3 938	3 747	7 685	213	355	568	13,53
2015	44	4 013	3 573	7 586	181	315	496	15,29
2014	44	4 124	4 016	8 140	161	246	407	20,00

Sumber: Kementerian Agama Kabupaten Padang Lawas Utara

Source: Ministry of Religious Representative Office of Padang Lawas Utara Regency

Tabel 4.1.15 Banyaknya Sekolah, Guru, Murid dan Rasio Murid-Guru Sekolah Menengah Atas (SMA) Negeri Menurut Kecamatan dan Jenis Kelamin di Kabupaten Padang Lawas Utara, 2017
Number of Schools, Teachers, Pupils and Pupil-Teacher Ratio Public Senior High School by Subdistrict and Sex in Padang Lawas Utara Regency, 2017

Kecamatan Subdistrict	Sekolah Schools	Murid Pupils			Guru Teachers			Rasio Murid- Guru Pupil- Teacher Ratio
		Laki- Laki Male	Perem- puan Female	Jumlah Total	Laki- Laki Male	Perem- puan Female	Jumlah Total	
(1)	(2)	(3)	(4)	(5)	(6)	(7)	(8)	(9)
10 Batang Onang	1	198	251	449	13	18	31	14,48
20 Padang Bolak Julu	1	263	256	519	7	34	41	12,66
30 Portibi	1	157	205	362	7	30	37	9,78
40 Padang Bolak	2	447	540	987	25	61	86	11,48
41 Padang Bolak Tenggara	0	0	0	0	0	0	0	0
50 Simangambat	1	23	19	42	2	8	10	4,20
51 Ujung Batu	0	0	0	0	0	0	0	0
60 Halongonan	1	185	166	351	8	13	21	16,71
61 Halongonan Timur	0	0	0	0	0	0	0	0
70 Dolok	1	271	253	524	14	19	33	15,88
80 Dolok Sigompulon	1	114	85	199	9	11	20	9,95
90 Hulu Sihapas	0	0	0	0	0	0	0	14,48
Kab Padang Lawas Utara	9	1 658	1 775	3 433	85	194	279	12,30
2016	9	1 672	1 778	3 450	93	194	287	12,02
2015	9	1 563	1 708	3 271	102	192	294	11,13
2014	9	1 540	1 696	3 337	80	190	270	12,36

Sumber Dinas Pendidikan Kabupaten Padang Lawas Utara
 Source Education Service of Padang Lawas Utara Regency

Tabel 4.1.16 Banyaknya Sekolah, Guru, Murid dan Rasio Murid-Guru Sekolah Menengah Atas (SMA) Swasta Menurut Kecamatan dan Jenis Kelamin di Kabupaten Padang Lawas Utara, 2017
Number of Schools, Teachers, Pupils and Pupil-Teacher Ratio Private Senior High School by Subdistrict and Sex in Padang Lawas Utara Regency, 2017

Kecamatan <i>Subdistrict</i>	Sekolah <i>Schools</i>	Murid <i>Pupils</i>			Guru <i>Teachers</i>			Rasio Murid- Guru <i>Pupil- Teacher Ratio</i>
		Laki-Laki <i>Male</i>	Perem- puan <i>Female</i>	Jumlah <i>Total</i>	Laki-Laki <i>Male</i>	Perem- puan <i>Female</i>	Jumlah <i>Total</i>	
(1)	(2)	(3)	(4)	(5)	(6)	(7)	(8)	(9)
10 Batang Onang	0	0	0	0	0	0	0	0,00
20 Padang Bolak Julu	0	0	0	0	0	0	0	0,00
30 Portibi	0	0	0	0	0	0	0	0,00
40 Padang Bolak	1	76	67	143	5	6	11	13,00
41 Padang Bolak Tenggara	0	0	0	0	0	0	0	0,00
50 Simangambat	1	76	174	250	4	8	12	20,83
51 Ujung Batu	0	0	0	0	0	0	0	0,00
60 Halongonan	0	0	0	0	0	0	0	0,00
61 Halongonan Timur	0	0	0	0	0	0	0	0,00
70 Dolok	0	0	0	0	0	0	0	0,00
80 Dolok Sigompulon	0	0	0	0	0	0	0	0,00
90 Hulu Sihapas	0	0	0	0	0	0	0	0,00
Kab Padang Lawas Utara	2	152	241	393	9	14	23	17,09
2016	2	151	243	394	10	16	26	15,15
2015	2	172	225	397	13	18	31	12,81
2014	2	157	150	307	11	18	29	10,59

Sumber Dinas Pendidikan Kabupaten Padang Lawas Utara
 Source Education Service of Padang Lawas Utara Regency

Tabel 4.1.17 Banyaknya Sekolah, Guru, Murid dan Rasio Murid-Guru Sekolah Menengah Kejuruan (SMK) Negeri Menurut Kecamatan dan Jenis Kelamin di Kabupaten Padang Lawas Utara, 2017
Number of Schools, Teachers, Pupils and Pupil-Teacher Ratio Public Vocational Senior High School by Subdistrict and Sex in Padang Lawas Utara Regency, 2017

Kecamatan Subdistrict	Sekolah Schools	Murid Pupils			Guru Teachers			Rasio Murid- Guru Pupil- Teacher Ratio
		Laki-Laki Male	Perem- puan Female	Jumlah Total	Laki-Laki Male	Perem- puan Female	Jumlah Total	
(1)	(2)	(3)	(4)	(5)	(6)	(7)	(8)	(9)
10 Batang Onang	1	142	79	221	7	24	31	7,13
20 Padang Bolak Julu	0	0	0	0	0	0	0	0,00
30 Portibi	1	317	117	434	17	30	47	9,23
40 Padang Bolak	0	0	0	0	0	0	0	0,00
41 Padang Bolak Tenggara	0	0	0	0	0	0	0	0,00
50 Simangambat	1	131	92	223	4	17	21	10,62
51 Ujung Batu	0	0	0	0	0	0	0	0,00
60 Halongonan	0	0	0	0	0	0	0	0,00
61 Halongonan Timur	0	0	0	0	0	0	0	0,00
70 Dolok	0	0	0	0	0	0	0	0,00
80 Dolok Sigompulon	0	0	0	0	0	0	0	0,00
90 Hulu Sihapas	0	0	0	0	0	0	0	0,00
Kab Padang Lawas Utara	3	590	288	878	28	71	99	8,87
2016	3	584	288	872	31	79	110	7,93
2015	3	525	228	753	46	79	127	5,93
2014	3	585	253	838	34	68	102	8,22

Sumber Dinas Pendidikan Kabupaten Padang Lawas Utara
 Source Education Service of Padang Lawas Utara Regency

Tabel 4.1.18 Banyaknya Sekolah, Guru, Murid dan Rasio Murid-Guru Sekolah Menengah Kejuruan (SMK) Swasta Menurut Kecamatan dan Jenis Kelamin di Kabupaten Padang Lawas Utara, 2017
Number of Schools, Teachers, Pupils and Pupil-Teacher Ratio Private Senior High School by Subdistrict and Sex in Padang Lawas Utara Regency, 2017

Kecamatan <i>Subdistrict</i>	Sekolah <i>Schools</i>	Murid <i>Pupils</i>			Guru <i>Teachers</i>			Rasio Murid- Guru <i>Pupil- Teacher Ratio</i>
		Laki-Laki <i>Male</i>	Perem- puan <i>Female</i>	Jumlah <i>Total</i>	Laki-Laki <i>Male</i>	Perem- puan <i>Female</i>	Jumlah <i>Total</i>	
(1)	(2)	(3)	(4)	(5)	(6)	(7)	(8)	(9)
10 Batang Onang	0	0	0	0	0	0	0	0,00
20 Padang Bolak Julu	0	0	0	0	0	0	0	0,00
30 Portibi	1	16	34	50	2	5	7	7,14
40 Padang Bolak	2	246	169	415	12	18	30	13,83
41 Padang Bolak Tenggara	0	0	0	0	0	0	0	0,00
50 Simangambat	1	90	21	111	3	0	3	37,00
51 Ujung Batu	0	0	0	0	0	0	0	0,00
60 Halongonan	1	78	54	132	4	7	11	12,00
61 Halongonan Timur	0	0	0	0	0	0	0	0,00
70 Dolok	0	0	0	0	0	0	0	0,00
80 Dolok Sigompulon	0	0	0	0	0	0	0	0,00
90 Hulu Sihapas	0	0	0	0	0	0	0	0,00
Kab Padang Lawas Utara	5	430	278	708	21	30	51	13,88
2016	5	423	278	701	23	34	57	12,30
2015	4	319	723	1042	34	50	84	12,40
2014	4	401	502	903	31	41	72	12,54

Sumber Dinas Pendidikan Kabupaten Padang Lawas Utara
 Source Education Service of Padang Lawas Utara Regency

Tabel 4.1.19 Banyaknya Sekolah, Guru, Murid dan Rasio Murid-Guru Madrasah Aliyah Negeri (MAN) Menurut Kecamatan dan Jenis Kelamin di Kabupaten Padang Lawas Utara, 2017
Number of Schools, Teachers, Pupils and Pupil-Teacher Ratio Public Madrasah Aliyah by Subdistrict and Sex in Padang Lawas Utara Regency, 2017

Kecamatan Subdistrict	Sekolah Schools	Murid Pupils			Guru Teachers			Rasio Murid- Guru Pupil- Teacher Ratio
		Laki-Laki Male	Perem- puan Female	Jumlah Total	Laki-Laki Male	Perem- puan Female	Jumlah Total	
(1)	(2)	(3)	(4)	(5)	(6)	(7)	(8)	(9)
10 Batang Onang	0	0	0	0	0	0	0	0,00
20 Padang Bolak Julu	0	0	0	0	0	0	0	0,00
30 Portibi	0	0	0	0	0	0	0	0,00
40 Padang Bolak	0	0	0	0	0	0	0	0,00
41 Padang Bolak Tenggara	1	164	202	366	13	28	41	8,93
50 Simangambat	0	0	0	0	0	0	0	0,00
51 Ujung Batu	0	0	0	0	0	0	0	0,00
60 Halongonan	0	0	0	0	0	0	0	0,00
61 Halongonan Timur	0	0	0	0	0	0	0	0,00
70 Dolok	0	0	0	0	0	0	0	0,00
80 Dolok Sigompulon	0	0	0	0	0	0	0	0,00
90 Hulu Sihapas	0	0	0	0	0	0	0	0,00
Kab Padang Lawas Utara	1	164	202	366	13	28	41	8,93
2016	1	138	212	350	13	31	44	7,95
2015	1	131	204	335	23	31	54	6,20
2014	1	134	203	337	16	20	36	9,36

Sumber Kementerian Agama Kabupaten Padang Lawas Utara

Source Ministry of Religious Representative Office of Padang Lawas Utara Regency

Tabel 4.1.20 Banyaknya Sekolah, Guru, Murid dan Rasio Murid-Guru Madrasah Aliyah Swasta (MAS) Menurut Kecamatan dan Jenis Kelamin di Kabupaten Padang Lawas Utara, 2017
Number of Schools, Teachers, Pupils and Pupil-Teacher Ratio Private Madrasah Aliyah by Subdistrict and Sex in Padang Lawas Utara Regency, 2017

Kecamatan Subdistrict	Sekolah Schools	Murid Pupils			Guru Teachers			Rasio Murid- Guru Pupil- Teacher Ratio
		Laki-Laki Male	Perem- puan Female	Jumlah Total	Laki-Laki Male	Perem- puan Female	Jumlah Total	
(1)	(2)	(3)	(4)	(5)	(6)	(7)	(8)	(9)
10 Batang Onang	4	220	284	504	11	17	28	18,00
20 Padang Bolak Julu	2	110	160	270	5	8	13	20,77
30 Portibi	6	330	376	706	28	28	56	12,61
40 Padang Bolak	9	380	456	836	42	54	96	8,71
41 Padang Bolak Tenggara	4	230	258	488	10	28	38	12,84
50 Simangambat	2	112	170	282	9	7	16	17,63
51 Ujung Batu	1	58	72	130	3	7	10	13,00
60 Halongonan	3	160	194	354	6	18	24	14,75
61 Halongonan Timur	0	0	0	0	0	0	0	0
70 Dolok	2	106	132	238	11	14	25	9,52
80 Dolok Sigompulon	2	102	145	247	10	5	15	16,47
90 Hulu Sihapas	1	56	86	142	5	8	13	10,92
Kab Padang Lawas Utara	36	1864	2333	4197	140	194	334	12,57
2016	36	1 666	2 142	3 808	152	194	346	11,01
2015	33	1 416	1 895	3 311	97	216	313	10,58
2014	33	1 228	1 802	3 130	90	100	190	15,95

Sumber Kementerian Agama Kabupaten Padang Lawas Utara

Source Ministry of Religious Representative Office of Padang Lawas Utara Regency

Tabel 4.1.21 Banyaknya Sekolah, Guru, Murid dan Rasio Murid-Guru Madrasah Diniyah Awaliyah (MDA) Swasta Menurut Kecamatan dan Jenis Kelamin di Kabupaten Padang Lawas Utara, 2017
Number of Schools, Teachers, Pupils and Pupil-Teacher Ratio Private Madrasah Diniyah Awaliyah by Subdistrict and Sex in Padang Lawas Utara Regency, 2017

Kecamatan Subdistrict	Sekolah Schools	Murid Pupils			Guru Teachers			Rasio Murid- Guru Pupil- Teacher Ratio
		Laki-Laki Male	Perem- puan Female	Jumlah Total	Laki-Laki Male	Perem- puan Female	Jumlah Total	
(1)	(2)	(3)	(4)	(5)	(6)	(7)	(8)	(9)
10 Batang Onang	1	42	50	92	0	5	5	18,40
20 Padang Bolak Julu	0	0	0	0	0	0	0	0
30 Portibi	1	30	37	67	0	0	0	0
40 Padang Bolak	3	48	52	100	3	7	10	10,00
41 Padang Bolak Tenggara	0	0	0	0	0	0	0	0
50 Simangambat	1	25	30	55	1	6	7	7,86
51 Ujung Batu	0	0	0	0	0	0	0	0
60 Halongonan	3	26	42	68	2	8	10	6,80
61 Halongonan Timur	0	0	0	0	0	0	0	0
70 Dolok	0	0	0	0	0	0	0	0
80 Dolok Sigompulon	0	0	0	0	0	0	0	0
90 Hulu Sihapas	0	0	0	0	0	0	0	0
Kab Padang Lawas Utara	9	171	211	382	6	26	32	11,94
2016	7	85	113	198	9	9	18	11,00
2015	6	113	120	233	9	16	25	9,32

Sumber: Kementerian Agama Kabupaten Padang Lawas Utara

Source: Ministry of Religious Representative Office of Padang Lawas Utara Regency

Tabel 4.1.22 Banyaknya Sekolah, Guru, Murid dan Rasio Murid-Guru Pondok Pesantren Menurut Kecamatan dan Jenis Kelamin di Kabupaten Padang Lawas Utara, 2017
Number of Schools, Teachers, Pupils and Pupil-Teacher Ratio Islamic Boarding School by Subdistrict and Sex in Padang Lawas Utara Regency, 2017

Kecamatan Subdistrict	Sekolah Schools	Murid Pupils			Guru Teachers			Rasio Murid- Guru Pupil- Teacher Ratio
		Laki-Laki Male	Perem- puan Female	Jumlah Total	Laki-Laki Male	Perem- puan Female	Jumlah Total	
(1)	(2)	(3)	(4)	(5)	(6)	(7)	(8)	(9)
10 Batang Onang	5	300	450	750	30	45	75	10,00
20 Padang Bolak Julu	3	270	180	450	27	18	45	10,00
30 Portibi	5	450	450	900	30	45	75	12,00
40 Padang Bolak	14	840	1 260	2 100	84	126	210	10,00
41 Padang Bolak Tenggara*)	-	-	-	-	-	-	-	-
50 Simangambat	3	270	270	540	15	20	35	15,43
51 Ujung Batu*)	-	-	-	-	-	-	-	-
60 Halongonan	7	840	420	1 260	57	83	140	9,00
61 Halongonan Timur*)	-	-	-	-	-	-	-	-
70 Dolok	6	540	540	1 080	45	55	100	10,80
80 Dolok Sigompulon	5	300	450	750	40	70	110	6,82
90 Hulu Sihapas	0	0	0	0	0	0	0	0
Kab Padang Lawas Utara	48	3 810	4 020	7 830	328	462	790	9,91
2016	44	2 630	2 352	4 982	248	161	409	12,18
2015	44	2 630	2 352	4 982	248	161	409	12,18
2014	42	7 826	4 817	12 643	380	388	768	15,97

Catatan : *) Data masih bergabung dengan kecamatan sebelum pemekaran

Notes : *) Data is still joining the sub-district before the division

Sumber Kementerian Agama Kabupaten Padang Lawas Utara

Source Ministry of Religious Representative Office of Padang Lawas Utara Regency

Tabel 4.1.23 Banyaknya Murid Sekolah Dasar (SD) Negeri Menurut Kelompok Umur dan Kecamatan di Kabupaten Padang Lawas Utara, 2017
Number of Pupils in Public Primary School by Age Group and Subdistrict in Padang Lawas Utara Regency, 2017

Kecamatan <i>Subdistrict</i>	< 7 Tahun	7 – 12 Tahun	> 12 Tahun	Jumlah <i>Total</i>
(1)	(2)	(3)	(4)	(5)
10 Batang Onang	14	1 847	125	14
20 Padang Bolak Julu	5	1 346	112	5
30 Portibi	17	3 218	249	17
40 Padang Bolak	15	6 764	484	15
41 Padang Bolak Tenggara*)	3	1 334	70	3
50 Simangambat	5	2 804	203	5
51 Ujung Batu*)	0	1 218	77	0
60 Halongonan	4	2 726	205	4
61 Halongonan Timur*)	2	2 853	216	2
70 Dolok	18	3 432	296	18
80 Dolok Sigompulon	7	2 455	263	7
90 Hulu Sihapas	4	689	47	4
Kab Padang Lawas Utara	94	30686	2347	94
2016	4 322	28 280	546	33 148
2015	3 348	28 412	702	32 462
2014	2 935	28 353	398	31 686

Sumber Dinas Pendidikan Kabupaten Padang Lawas Utara
 Source Education Service of Padang Lawas Utara Regency

Tabel 4.1.24 Banyaknya Murid Sekolah Dasar (SD) Swasta Menurut Kelompok Umur dan Kecamatan di Kabupaten Padang Lawas Utara, 2017
Number of Pupils in Private Primary School by Age Group and Subdistrict in Padang Lawas Utara Regency, 2017

Kecamatan <i>Subdistrict</i>	< 7 Tahun	7 – 12 Tahun	> 12 Tahun	Jumlah <i>Total</i>
(1)	(2)	(3)	(4)	(5)
10 Batang Onang	0	0	0	0
20 Padang Bolak Julu	0	0	0	0
30 Portibi	0	0	0	0
40 Padang Bolak	0	0	0	0
41 Padang Bolak Tenggara	0	0	0	0
50 Simangambat	4	2 957	427	3 388
51 Ujung Batu	0	1 301	273	1 574
60 Halongonan	0	0	0	0
61 Halongonan Timur	1	90	3	94
70 Dolok	1	170	7	178
80 Dolok Sigompulon	0	0	0	0
90 Hulu Sihapas	0	0	0	0
Kab Padang Lawas Utara	6	4 518	710	5 234
2016	1 346	3 725	222	5 293
2015	329	4 501	281	5 111
2014	103	5 057	12	5 172

Sumber Dinas Pendidikan Kabupaten Padang Lawas Utara
 Source Education Service of Padang Lawas Utara Regency

Tabel 4.1.25 Banyaknya Murid Sekolah Madrasah Ibtidaiyah (MI) Negeri Menurut Kelompok Umur dan Kecamatan di Kabupaten Padang Lawas Utara, 2017
Number of Pupils in Public Madrasah Ibtidaiyah by Age Group and Subdistrict in Padang Lawas Utara Regency, 2017

Kecamatan <i>Subdistrict</i>	< 7 Tahun	7 – 12 Tahun	> 12 Tahun	Jumlah <i>Total</i>
(1)	(2)	(3)	(4)	(5)
10 Batang Onang	0	0	0	0
20 Padang Bolak Julu	0	108	32	140
30 Portibi	72	384	8	464
40 Padang Bolak	29	325	75	429
41 Padang Bolak Tenggara	0	160	50	210
50 Simangambat	0	0	0	0
51 Ujung Batu	0	0	0	0
60 Halongonan	0	0	0	0
61 Halongonan Timur	0	0	0	0
70 Dolok	0	0	0	0
80 Dolok Sigompulon	0	0	0	0
90 Hulu Sihapas	0	0	0	0
Kab Padang Lawas Utara	101	977	165	1243
2016	63	994	177	1 234
2015	248	652	157	1 057
2014	38	859	66	963

Sumber: Kementerian Agama Kabupaten Padang Lawas Utara
 Source: Ministry of Religious Representative Office of Padang Lawas Utara Regency

Tabel 4.1.26 Banyaknya Murid Sekolah Madrasah Ibtidaiyah (MI) Swasta Menurut Kelompok Umur dan Kecamatan di Kabupaten Padang Lawas Utara, 2017
Number of Pupils in Private Madrasah Ibtidaiyah by Age Group and Subdistrict in Padang Lawas Utara Regency, 2017

Kecamatan <i>Subdistrict</i>	< 7 Tahun	7 – 12 Tahun	> 12 Tahun	Jumlah <i>Total</i>
(1)	(2)	(3)	(4)	(5)
10 Batang Onang	0	63	0	63
20 Padang Bolak Julu	0	65	0	65
30 Portibi	0	0	0	0
40 Padang Bolak	0	252	18	270
41 Padang Bolak Tenggara	0	122	0	122
50 Simangambat	0	0	0	0
51 Ujung Batu	16	112	0	128
60 Halongonan	0	164	0	164
61 Halongonan Timur	0	0	0	0
70 Dolok	0	60	0	60
80 Dolok Sigompulon	0	0	0	0
90 Hulu Sihapas	0	0	0	0
Kab Padang Lawas Utara	16	838	18	872
2016	29	827	96	952
2015	18	830	112	960
2014	37	791	26	854

Sumber: Kementerian Agama Kabupaten Padang Lawas Utara
 Source: Ministry of Religious Representative Office of Padang Lawas Utara Regency

Tabel 4.1.27 Banyaknya Murid Sekolah Menengah Pertama (SMP) Negeri Menurut Kelompok Umur dan Kecamatan di Kabupaten Padang Lawas Utara, 2017
Number of Pupils in Public Junior High School by Age Group and Subdistrict in Padang Lawas Utara Regency, 2017

Kecamatan <i>Subdistrict</i>	< 13 Tahun	13 – 15 Tahun	> 15 Tahun	Jumlah <i>Total</i>
(1)	(2)	(3)	(4)	(5)
10 Batang Onang	8	446	73	527
20 Padang Bolak Julu	4	334	82	420
30 P o r t i b i	7	185	57	249
40 Padang Bolak	15	701	145	861
41 Padang Bolak Tenggara	2	223	38	263
50 Simangambat	9	362	86	457
51 Ujung Batu	1	58	13	72
60 Halongonan	3	184	37	224
61 Halongonan Timur	9	682	159	850
70 D o l o k	10	393	88	491
80 Dolok Sigompulon	3	336	76	415
90 Hulu Sihapas	8	166	63	237
Kab Padang Lawas Utara	79	4 070	917	5 066
2016	1 262	3 621	204	5 087
2015	2 424	2 320	262	5 006
2014	354	4 110	522	4 986

Sumber Dinas Pendidikan Kabupaten Padang Lawas Utara
 Source Education Service of Padang Lawas Utara Regency

Tabel 4.1.28 Banyaknya Murid Sekolah Menengah Pertama (SMP) Swasta Menurut Kelompok Umur dan Kecamatan di Kabupaten Padang Lawas Utara, 2017
Number of Pupils in Private Junior High School by Age Group and Subdistrict in Padang Lawas Utara Regency, 2017

Kecamatan <i>Subdistrict</i>	< 13 Tahun	13 – 15 Tahun	> 15 Tahun	Jumlah <i>Total</i>
(1)	(2)	(3)	(4)	(5)
10 Batang Onang	0	0	0	0
20 Padang Bolak Julu	0	0	0	0
30 Portibi	0	0	0	0
40 Padang Bolak	0	0	0	0
41 Padang Bolak Tenggara	0	0	0	0
50 Simangambat	7	816	329	1152
51 Ujung Batu	0	0	0	0
60 Halongonan	0	0	0	0
61 Halongonan Timur	0	0	0	0
70 Dolok	0	0	0	0
80 Dolok Sigompulon	0	0	0	0
90 Hulu Sihapas	0	0	0	0
Kab Padang Lawas Utara	7	816	329	1152
2016	213	842	125	1 180
2015	153	614	369	1 136
2014	42	743	222	1 007

Sumber Dinas Pendidikan Kabupaten Padang Lawas Utara
 Source Education Service of Padang Lawas Utara Regency

Tabel 4.1.29 Banyaknya Murid Sekolah Madrasah Tsanawiyah (MTs) Negeri Menurut Kelompok Umur dan Kecamatan di Kabupaten Padang Lawas Utara, 2017
Number of Pupils in Public Madrasah Tsanawiyah by Age Group and Subdistrict in Padang Lawas Utara Regency, 2017

Kecamatan <i>Subdistrict</i>	< 13 Tahun	13 – 15 Tahun	> 15 Tahun	Jumlah <i>Total</i>
(1)	(2)	(3)	(4)	(5)
10 Batang Onang	0	0	0	0
20 Padang Bolak Julu	0	0	0	0
30 Portibi	0	580	0	580
40 Padang Bolak	0	638	0	638
41 Padang Bolak Tenggara	0	224	2	226
50 Simangambat	0	0	0	0
51 Ujung Batu	0	0	0	0
60 Halongonan	0	0	0	0
61 Halongonan Timur	0	0	0	0
70 Dolok	0	209	6	215
80 Dolok Sigompulon	0	0	0	0
90 Hulu Sihapas	0	0	0	0
Kab Padang Lawas Utara	0	1 651	8	1 659
2016	167	1 186	235	1 588
2015	486	564	442	1 492
2014	273	903	120	1 296

Sumber: Kementerian Agama Kabupaten Padang Lawas Utara
 Source: Ministry of Religious Representative Office of Padang Lawas Utara Regency

Tabel 4.1.30 Banyaknya Murid Sekolah Madrasah Tsanawiyah (MTs) Swasta Menurut Kelompok Umur dan Kecamatan di Kabupaten Padang Lawas Utara, 2017
Number of Pupils in Private Madrasah Tsanawiyah by Age Group and Subdistrict in Padang Lawas Utara Regency, 2017

Kecamatan <i>Subdistrict</i>	< 13 Tahun	13 – 15 Tahun	> 15 Tahun	Jumlah <i>Total</i>
(1)	(2)	(3)	(4)	(5)
10 Batang Onang	120	382	94	596
20 Padang Bolak Julu	32	276	28	336
30 Portibi	323	551	128	1 002
40 Padang Bolak	542	980	291	1 813
41 Padang Bolak Tenggara	120	464	112	696
50 Simangambat	127	353	114	594
51 Ujung Batu	21	115	18	154
60 Halongonan	245	748	126	1 119
61 Halongonan Timur	23	270	21	314
70 Dolok	224	363	104	691
80 Dolok Sigompulon	32	378	30	440
90 Hulu Sihapas	62	224	54	340
Kab Padang Lawas Utara	1 871	5 104	1 120	8 095
2016	1 761	5 363	561	7 685
2015	2 414	2 752	2 420	7 586
2014	1 615	4 331	1 094	7 040

Sumber: Kementerian Agama Kabupaten Padang Lawas Utara
 Source: *Ministry of Religious Representative Office of Padang Lawas Utara Regency*

Tabel 4.1.31 Banyaknya Murid Sekolah Menengah Atas (SMA) Negeri Menurut Kelompok Umur dan Kecamatan di Kabupaten Padang Lawas Utara, 2017
Number of Pupils in Public Senior High School by Age Group and Subdistrict in Padang Lawas Utara Regency, 2017

Kecamatan <i>Subdistrict</i>	< 16 Tahun	16 – 18 Tahun	> 18 Tahun	Jumlah <i>Total</i>
(1)	(2)	(3)	(4)	(5)
10 Batang Onang	218	213	18	449
20 Padang Bolak Julu	152	196	171	519
30 Portibi	51	268	43	362
40 Padang Bolak	101	878	8	987
41 Padang Bolak Tenggara	0	0	0	0
50 Simangambat	0	40	2	42
51 Ujung Batu	0	0	0	0
60 Halongonan	0	338	13	351
61 Halongonan Timur	0	0	0	0
70 Dolok	98	417	9	524
80 Dolok Sigompulon	6	155	38	199
90 Hulu Sihapas	0	0	0	0
Kab Padang Lawas Utara	626	2 505	302	3 433
2016	636	2 507	307	3 450
2015	380	2 701	190	3 271
2014	446	2 571	320	3 337

Sumber: Dinas Pendidikan Kabupaten Padang Lawas Utara
 Source: Education Service of Padang Lawas Utara Regency

Tabel 4.1.32 Banyaknya Murid Sekolah Menengah Atas (SMA) Swasta Menurut Kelompok Umur dan Kecamatan di Kabupaten Padang Lawas Utara, 2017
Number of Pupils in Private Senior High School by Age Group and Subdistrict in Padang Lawas Utara Regency, 2017

Kecamatan <i>Subdistrict</i>	< 16 Tahun	16 – 18 Tahun	> 18 Tahun	Jumlah <i>Total</i>
(1)	(2)	(3)	(4)	(5)
10 Batang Onang	0	0	0	0
20 Padang Bolak Julu	0	0	0	0
30 Portibi	0	0	0	0
40 Padang Bolak	47	62	34	143
41 Padang Bolak Tenggara	0	0	0	0
50 Simangambat	3	179	68	250
51 Ujung Batu	0	0	0	0
60 Halongonan	0	0	0	0
61 Halongonan Timur	0	0	0	0
70 Dolok	0	0	0	0
80 Dolok Sigompulon	0	0	0	0
90 Hulu Sihapas	0	0	0	0
Kab Padang Lawas Utara	50	241	102	393
2016	51	218	45	394
2015	31	310	56	397
2014	58	240	9	307

Sumber Dinas Pendidikan Kabupaten Padang Lawas Utara
 Source *Education Service of Padang Lawas Utara Regency*

Tabel 4.1.33 Banyaknya Murid Sekolah Menengah Kejuruan (SMK) Negeri Menurut Kelompok Umur dan Kecamatan di Kabupaten Padang Lawas Utara, 2017
Number of Pupils in Public Vocational Senior High School by Age Group and Subdistrict in Padang Lawas Utara Regency, 2017

Kecamatan <i>Subdistrict</i>	< 16 Tahun	16 – 18 Tahun	> 18 Tahun	Jumlah <i>Total</i>
(1)	(2)	(3)	(4)	(5)
10 Batang Onang	6	189	26	221
20 Padang Bolak Julu	0	0	0	0
30 Portibi	5	334	95	434
40 Padang Bolak	0	0	0	0
41 Padang Bolak Tenggara	0	0	0	0
50 Simangambat	3	158	62	223
51 Ujung Batu	0	0	0	0
60 Halongonan	0	0	0	0
61 Halongonan Timur	0	0	0	0
70 Dolok	0	0	0	0
80 Dolok Sigompulon	0	0	0	0
90 Hulu Sihapas	0	0	0	0
Kab Padang Lawas Utara	14	681	183	878
2016	11	681	180	872
2015	74	615	64	753
2014	175	646	17	838

Sumber Dinas Pendidikan Kabupaten Padang Lawas Utara
 Source Education Service of Padang Lawas Utara Regency

Tabel 4.1.34 Banyaknya Murid Sekolah Menengah Kejuruan (SMK) Swasta Menurut Kelompok Umur dan Kecamatan di Kabupaten Padang Lawas Utara, 2017
Number of Pupils in Private Vocational Senior High School by Age Group and Subdistrict in Padang Lawas Utara Regency, 2017

Kecamatan <i>Subdistrict</i>	< 16 Tahun	16 – 18 Tahun	> 18 Tahun	Jumlah <i>Total</i>
(1)	(2)	(3)	(4)	(5)
10 Batang Onang	0	0	0	0
20 Padang Bolak Julu	0	0	0	0
30 Portibi	0	40	10	50
40 Padang Bolak	6	311	98	415
41 Padang Bolak Tenggara	0	0	0	0
50 Simangambat	0	89	22	111
51 Ujung Batu	0	0	0	0
60 Halongonan	4	104	24	132
61 Halongonan Timur	0	0	0	0
70 Dolok	0	0	0	0
80 Dolok Sigompulon	0	0	0	0
90 Hulu Sihapas	0	0	0	0
Kab Padang Lawas Utara	10	544	154	708
2016	7	540	154	701
2015	76	907	59	1 042
2014	136	697	70	903

Sumber Dinas Pendidikan Kabupaten Padang Lawas Utara
 Source Education Service of Padang Lawas Utara Regency

Tabel 4.1.35 Banyaknya Murid Sekolah Madrasah Aliyah (MA) Negeri Menurut Kelompok Umur dan Kecamatan di Kabupaten Padang Lawas Utara, 2017
Number of Pupils in Public Madrasah Aliyah by Age Group and Subdistrict in Padang Lawas Utara Regency, 2017

Kecamatan <i>Subdistrict</i>	< 16 Tahun	16 – 18 Tahun	> 18 Tahun	Jumlah <i>Total</i>
(1)	(2)	(3)	(4)	(5)
10 Batang Onang	0	0	0	0
20 Padang Bolak Julu	0	0	0	0
30 P o r t i b i	0	0	0	0
40 Padang Bolak	0	0	0	0
41 Padang Bolak Tenggara	122	132	112	366
50 Simangambat	0	0	0	0
51 Ujung Batu	0	0	0	0
60 Halongonan	0	0	0	0
61 Halongonan Timur	0	0	0	0
70 D o l o k	0	0	0	0
80 Dolok Sigompulon	0	0	0	0
90 Hulu Sihapas	0	0	0	0
Kab Padang Lawas Utara	122	132	112	366
2016	112	146	92	350
2015	103	136	96	335
2014	175	133	29	337

Sumber Kementerian Agama Kabupaten Padang Lawas Utara
 Source *Ministry of Religious Representative Office of Padang Lawas Utara Regency*

Tabel 4.1.36 Banyaknya Murid Sekolah Madrasah Aliyah (MA) Swasta Menurut Kelompok Umur dan Kecamatan di Kabupaten Padang Lawas Utara, 2017
Number of Pupils in Private Madrasah Aliyah by Age Group and Subdistrict in Padang Lawas Utara Regency, 2017

Kecamatan <i>Subdistrict</i>	< 16 Tahun	16 – 18 Tahun	> 18 Tahun	Jumlah <i>Total</i>
(1)	(2)	(3)	(4)	(5)
10 Batang Onang	108	272	124	504
20 Padang Bolak Julu	82	98	90	270
30 Portibi	108	468	132	708
40 Padang Bolak	108	604	124	836
41 Padang Bolak Tenggara	102	283	103	488
50 Simangambat	56	164	62	282
51 Ujung Batu	21	83	26	130
60 Halongonan	46	260	48	354
61 Halongonan Timur	0	0	0	0
70 Dolok	46	142	50	238
80 Dolok Sigompulon	42	156	49	247
90 Hulu Sihapas	12	114	16	142
Kab Padang Lawas Utara	731	2 644	824	4 199
2016	167	3 299	342	3 808
2015	492	1 656	1 163	3 311
2014	1 480	694	956	3 130

Sumber Kementerian Agama Kabupaten Padang Lawas Utara
 Source *Ministry of Religious Representative Office of Padang Lawas Utara Regency*

Tabel 4.1.37 Jumlah Guru Sekolah Dasar (SD) Negeri Menurut Ijazah Tertinggi dan Kecamatan di Kabupaten Padang Lawas Utara, 2017
Number of Public Primary School Teachers by Highest Diploma and Subdistrict in Padang Lawas Utara Regency, 2017

Kecamatan Subdistrict (1)	Ijazah Tertinggi / Highest Diploma			Jumlah (5)
	< SLTA (2)	DI-IV (3)	≥S1 (4)	
10 Batang Onang	25	24	143	192
20 Padang Bolak Julu	18	0	101	119
30 Portibi	37	0	178	215
40 Padang Bolak	72	0	384	456
41 Padang Bolak Tenggara	21	0	116	137
50 Simangambat	52	0	99	151
51 Ujung Batu	11	0	45	56
60 Halongonan	38	0	161	199
61 Halongonan Timur	18	0	123	141
70 Dolok	69	0	264	333
80 Dolok Sigompulon	40	0	149	189
90 Hulu Sihapas	17	0	54	71
Kab Padang Lawas Utara	418	24	1 817	2 259
2016	279	220	1 742	2 241
2015	339	197	1 707	2 243
2014	576	337	1 358	2 271

Sumber: Dinas Pendidikan Kabupaten Padang Lawas Utara
 Source: Education Service of Padang Lawas Utara Regency

Tabel 4.1.38 Jumlah Guru Sekolah Dasar (SD) Swasta Menurut Ijazah Tertinggi dan Kecamatan di Kabupaten Padang Lawas Utara, 2017
Number of Private Primary School Teachers by Highest Diploma and Subdistrict in Padang Lawas Utara Regency, 2017

Kecamatan <i>Subdistrict</i>	Ijazah Tertinggi / <i>Highest Diploma</i>			Jumlah (5)
	< SLTA (2)	DI-IV (3)	≥S1 (4)	
10 Batang Onang	0	0	0	0
20 Padang Bolak Julu	0	0	0	0
30 Portibi	0	0	0	0
40 Padang Bolak	0	0	0	0
41 Padang Bolak Tenggara*)	0	0	0	0
50 Simangambat	18	6	88	112
51 Ujung Batu*)	3	2	43	48
60 Halongonan	0	0	0	0
61 Halongonan Timur*)	0	0	5	5
70 Dolok	4	0	11	15
80 Dolok Sigompulon	0	0	0	0
90 Hulu Sihapas	0	0	0	0
Kab Padang Lawas Utara	25	8	147	180
2016	30	19	114	163
2015	26	36	104	166
2014	5	30	125	160

Sumber Dinas Pendidikan Kabupaten Padang Lawas Utara
 Source Education Service of Padang Lawas Utara Regency

Tabel 4.1.39 Jumlah Guru Sekolah Madrasah Ibtidaiyah (MI) Negeri Menurut Ijazah Tertinggi dan Kecamatan di Kabupaten Padang Lawas Utara, 2017
Number of Teachers in Public Madrasah Ibtidaiyah by Education Level and Subdistrict in Padang Lawas Utara Regency, 2017

Kecamatan <i>Subdistrict</i>	Ijazah Tertinggi / <i>Highest Diploma</i>			Jumlah
	< SLTA (2)	DI-IV (3)	≥S1 (4)	
(1)	(2)	(3)	(4)	(5)
10 Batang Onang	0	0	0	0
20 Padang Bolak Julu	0	0	20	20
30 Portibi	5	0	37	42
40 Padang Bolak	8	1	37	46
41 Padang Bolak Tenggara	5	1	17	23
50 Simangambat	0	0	0	0
51 Ujung Batu	0	0	0	0
60 Halongonan	0	0	0	0
61 Halongonan Timur	0	0	0	0
70 Dolok	0	0	0	0
80 Dolok Sigompulon	0	0	0	0
90 Hulu Sihapas	0	0	0	0
Kab Padang Lawas Utara	18	2	111	131
2016	12	0	110	122
2015	29	0	90	119
2014	33	6	94	127

Sumber: Kementerian Agama Kabupaten Padang Lawas Utara
 Source: Ministry of Religious Representative Office of Padang Lawas Utara Regency

Tabel 4.1.40 Jumlah Guru Sekolah Madrasah Ibtidaiyah (MI) Swasta Menurut Ijazah Tertinggi dan Kecamatan di Kabupaten Padang Lawas Utara, 2017
Number of Teachers in Private Madrasah Ibtidaiyah by Education Level and Subdistrict in Padang Lawas Utara Regency, 2017

Kecamatan <i>Subdistrict</i>	Ijazah Tertinggi / <i>Highest Diploma</i>			
	< SLTA	DI-IV	≥S1	Jumlah
(1)	(2)	(3)	(4)	(5)
10 Batang Onang	1	0	4	5
20 Padang Bolak Julu	5	0	6	11
30 Portibi	0	0	0	0
40 Padang Bolak	17	3	16	36
41 Padang Bolak Tenggara	6	0	10	16
50 Simangambat	0	0	0	0
51 Ujung Batu	3	0	3	6
60 Halongonan	8	2	14	24
61 Halongonan Timur	0	0	0	0
70 Dolok	2	1	2	5
80 Dolok Sigompulon	0	0	0	0
90 Hulu Sihapas	0	0	0	0
Kab Padang Lawas Utara	42	6	55	103
2016	46	3	49	98
2015	71	0	45	116
2014	64	26	23	113

Sumber: Kementerian Agama Kabupaten Padang Lawas Utara
 Source: Ministry of Religious Representative Office of Padang Lawas Utara Regency

Tabel 4.1.41 Jumlah Guru Sekolah Menengah Pertama (SMP) Negeri Menurut Ijazah Tertinggi dan Kecamatan di Kabupaten Padang Lawas Utara, 2017
Number of Teachers in Public Junior High Schools by Highest Diploma and Subdistrict in Padang Lawas Utara Regency, 2017

Kecamatan <i>Subdistrict</i>	Ijazah Tertinggi / <i>Highest Diploma</i>			
	< SLTA	DI-IV	≥S1	Jumlah
(1)	(2)	(3)	(4)	(5)
10 Batang Onang	4	8	47	59
20 Padang Bolak Julu	4	9	49	62
30 Portibi	6	8	45	59
40 Padang Bolak	9	13	108	130
41 Padang Bolak Tenggara*)	6	2	35	43
50 Simangambat	4	2	44	50
51 Ujung Batu*)	0	0	17	17
60 Halongonan	3	4	39	46
61 Halongonan Timur*)	6	5	71	82
70 Dolok	6	4	54	64
80 Dolok Sigompulon	7	3	43	53
90 Hulu Sihapas	2	7	40	49
Kab Padang Lawas Utara	57	65	592	714
2016	12	58	554	624
2015	42	59	540	641
2014	40	58	479	577

Sumber Dinas Pendidikan Kabupaten Padang Lawas Utara
 Source *Education Service of Padang Lawas Utara Regency*

Tabel 4.1.42 Jumlah Guru Sekolah Menengah Pertama (SMP) Swasta Menurut Ijazah Tertinggi dan Kecamatan di Kabupaten Padang Lawas Utara, 2017
Number of Teachers in Private Junior High Schools by Highest Diploma and Subdistrict in Padang Lawas Utara Regency, 2017

Kecamatan <i>Subdistrict</i>	Ijazah Tertinggi / <i>Highest Diploma</i>			Jumlah
	< SLTA	DI-IV	≥S1	
(1)	(2)	(3)	(4)	(5)
10 Batang Onang	0	0	0	0
20 Padang Bolak Julu	0	0	0	0
30 P o r t i b i	0	0	0	0
40 Padang Bolak	0	0	0	0
41 Padang Bolak Tenggara	0	0	0	0
50 Simangambat	1	2	44	47
51 Ujung Batu	0	0	0	0
60 Halongonan	0	0	0	0
61 Halongonan Timur	0	0	0	0
70 D o l o k	0	0	0	0
80 Dolok Sigompulon	0	0	0	0
90 Hulu Sihapas	0	0	0	0
Kab Padang Lawas Utara	1	2	44	47
2016	0	0	43	43
2015	0	2	44	46
2014	2	3	55	60

Sumber Dinas Pendidikan Kabupaten Padang Lawas Utara
 Source *Education Service of Padang Lawas Utara Regency*

Tabel 4.1.43 Jumlah Guru Sekolah Madrasah Tsanawiyah (MTs) Negeri Menurut Ijazah Tertinggi dan Kecamatan di Kabupaten Padang Lawas Utara, 2017
Number of Teachers in Public Madrasah Tsanawiyah by Education Level and Subdistrict in Padang Lawas Utara Regency, 2017

Kecamatan <i>Subdistrict</i>	Ijazah Tertinggi / <i>Highest Diploma</i>			
	< SLTA	DI-IV	≥S1	Jumlah
(1)	(2)	(3)	(4)	(5)
10 Batang Onang	0	0	0	0
20 Padang Bolak Julu	0	0	0	0
30 P o r t i b i	1	0	38	39
40 Padang Bolak	1	0	44	45
41 Padang Bolak Tenggara	0	0	20	20
50 Simangambat	0	0	0	0
51 Ujung Batu	0	0	0	0
60 Halongonan	0	0	0	0
61 Halongonan Timur	0	0	0	0
70 D o l o k	2	0	24	26
80 Dolok Sigompulon	0	0	0	0
90 Hulu Sihapas	0	0	0	0
Kab Padang Lawas Utara	4	0	126	130
2016	3	0	107	110
2015	14	8	92	114
2014	20	8	69	97

Sumber Kementerian Agama Kabupaten Padang Lawas Utara
 Source *Ministry of Religious Representative Office of Padang Lawas Utara Regency*

Tabel 4.1.44 Jumlah Guru Sekolah Madrasah Tsanawiyah (MTs) Swasta Menurut Ijazah Tertinggi dan Kecamatan di Kabupaten Padang Lawas Utara, 2017
Number of Teachers in Private Madrasah Tsanawiyah by Education Level and Subdistrict in Padang Lawas Utara Regency, 2017

Kecamatan <i>Subdistrict</i>	Ijazah Tertinggi / <i>Highest Diploma</i>			Jumlah (5)
	< SLTA (2)	DI-IV (3)	≥S1 (4)	
(1)	(2)	(3)	(4)	(5)
10 Batang Onang	2	2	40	44
20 Padang Bolak Julu	0	0	14	14
30 Portibi	3	1	70	74
40 Padang Bolak	5	2	130	137
41 Padang Bolak Tenggara	2	0	27	29
50 Simangambat	2	3	32	37
51 Ujung Batu	3	2	7	12
60 Halongonan	3	3	74	80
61 Halongonan Timur	1	0	15	16
70 Dolok	2	2	39	43
80 Dolok Sigompulon	0	2	25	27
90 Hulu Sihapas	1	1	16	18
Kab Padang Lawas Utara	24	18	489	531
2016	137	6	425	468
2015	0	0	496	496
2014	111	50	288	449

Sumber: Kementerian Agama Kabupaten Padang Lawas Utara
 Source: *Ministry of Religious Representative Office of Padang Lawas Utara Regency*

Tabel 4.1.45 Jumlah Guru Sekolah Menengah Atas (SMA) Negeri Menurut Ijazah Tertinggi dan Kecamatan di Kabupaten Padang Lawas Utara, 2017
Number of Teachers in Public Senior High Schools by Highest Diploma and Subdistrict in Padang Lawas Utara Regency, 2017

Kecamatan <i>Subdistrict</i>	Ijazah Tertinggi / <i>Highest Diploma</i>		
	SLTA	D-I s/d D III	≥S1
(1)	(2)	(3)	(4)
10 Batang Onang	0	1	30
20 Padang Bolak Julu	0	4	37
30 Portibi	0	2	35
40 Padang Bolak	1	3	82
041 Padang Bolak Tenggara	0	0	0
50 Simangambat	1	0	9
51 Ujung Batu	0	0	0
60 Halongonan	1	0	20
61 Halongonan Timur	0	0	0
70 Dolok	0	1	32
80 Dolok Sigompulon	0	0	20
90 Hulu Sihapas	0	0	0
Kab Padang Lawas Utara	3	11	265
2016	3	13	271
2015	0	26	268
2014	15	10	245

Sumber: Dinas Pendidikan Kabupaten Padang Lawas Utara
 Source: Education Service of Padang Lawas Utara Regency

Tabel 4.1.46 Jumlah Guru Sekolah Menengah Atas (SMA) Swasta Menurut Ijazah Tertinggi dan Kecamatan di Kabupaten Padang Lawas Utara, 2017
Number of Teachers in Private Senior High Schools by Highest Diploma and Subdistrict in Padang Lawas Utara Regency, 2017

Kecamatan <i>Subdistrict</i>	Ijazah Tertinggi / <i>Highest Diploma</i>		
	SLTA	D-I s/d D III	≥S1
(1)	(2)	(3)	(4)
10 Batang Onang	0	0	0
20 Padang Bolak Julu	0	0	0
30 Portibi	0	0	0
40 Padang Bolak	0	0	0
41 Padang Bolak Tenggara	0	0	11
50 Simangambat	0	0	12
51 Ujung Batu	0	0	0
60 Halongonan	0	0	0
61 Halongonan Timur	0	0	0
70 Dolok	0	0	0
80 Dolok Sigompulon	0	0	0
90 Hulu Sihapas	0	0	0
Kab Padang Lawas Utara	0	0	23
2016	0	0	26
2015	3	0	28
2014	4	0	25

Sumber Dinas Pendidikan Kabupaten Padang Lawas Utara
 Source Education Service of Padang Lawas Utara Regency

Tabel 4.1.47 Jumlah Guru Sekolah Menengah Kejuruan (SMK) Negeri Menurut Ijazah Tertinggi dan Kecamatan di Kabupaten Padang Lawas Utara, 2017
Number of Teachers in Public Vocational Senior High Schools by Highest Diploma and Subdistrict in Padang Lawas Utara Regency, 2017

Kecamatan <i>Subdistrict</i>	Ijazah Tertinggi / <i>Highest Diploma</i>		
	SLTA	D-I s/d D III	≥S1
(1)	(2)	(3)	(4)
10 Batang Onang	1	0	30
20 Padang Bolak Julu	0	0	0
30 Portibi	0	0	47
40 Padang Bolak	0	0	0
41 Padang Bolak Tenggara	0	0	0
50 Simangambat	0	0	21
51 Ujung Batu	0	0	0
60 Halongonan	0	0	0
61 Halongonan Timur	0	0	0
70 Dolok	0	0	0
80 Dolok Sigompulon	0	0	0
90 Hulu Sihapas	0	0	0
Kab Padang Lawas Utara	1	0	98
2016	1	0	109
2015	0	13	114
2014	1	2	99

Sumber: Dinas Pendidikan Kabupaten Padang Lawas Utara
 Source: Education Service of Padang Lawas Utara Regency

Tabel 4.1.48 Jumlah Guru Sekolah Menengah Kejuruan (SMK) Swasta Menurut Ijazah Tertinggi dan Kecamatan di Kabupaten Padang Lawas Utara, 2017
Number of Teachers in Private Vocational Senior High Schools by Highest Diploma and Subdistrict in Padang Lawas Utara Regency, 2017

Kecamatan <i>Subdistrict</i>	Ijazah Tertinggi / <i>Highest Diploma</i>		
	SLTA	D-I s/d D III	≥S1
(1)	(2)	(3)	(4)
10 Batang Onang	0	0	0
20 Padang Bolak Julu	0	0	0
30 Portibi	0	0	7
40 Padang Bolak	0	0	30
41 Padang Bolak Tenggara	0	0	0
50 Simangambat	0	0	3
51 Ujung Batu	0	0	0
60 Halongonan	0	3	11
61 Halongonan Timur	0	0	0
70 Dolok	0	0	0
80 Dolok Sigompulon	0	0	0
90 Hulu Sihapas	0	0	0
Kab Padang Lawas Utara	0	0	51
2016	1	3	53
2015	0	16	68
2014	7	3	62

Sumber: Dinas Pendidikan Kabupaten Padang Lawas Utara
 Source: Education Service of Padang Lawas Utara Regency

Tabel 4.1.49 Jumlah Guru Sekolah Madrasah Diniyah Awaliyah (MDA) Menurut Ijazah Tertinggi dan Kecamatan di Kabupaten Padang Lawas Utara, 2017
Number of Teachers in Madrasah Diniyah Aliyah by Education Level and Subdistrict in Padang Lawas Utara Regency, 2017

Kecamatan Subdistrict (1)	Ijazah Tertinggi / Highest Diploma			
	SLTA (2)	D-I s/d D III (3)	≥ S1 (4)	Jumlah (5)
10 Batang Onang	0	0	0	0
20 Padang Bolak Julu	1	1	1	3
30 Portibi	1	0	2	3
40 Padang Bolak	0	1	7	8
41 Padang Bolak Tenggara	0	0	0	0
50 Simangambat	0	0	0	0
51 Ujung Batu	0	0	0	0
60 Halongonan	0	0	0	0
61 Halongonan Timur	0	0	0	0
70 Dolok	0	0	0	0
80 Dolok Sigompulon	0	0	0	0
90 Hulu Sihapas	0	0	0	0
Kab Padang Lawas Utara	2	2	10	14
2016	3	2	13	18
2015	16	0	9	25
2014	9	0	5	14

Sumber: Kementerian Agama Kabupaten Padang Lawas Utara
 Source: Ministry of Religious Representative Office of Padang Lawas Utara Regency

Tabel 4.1.50 Jumlah Guru Madrasah Aliyah (MA) Negeri Menurut Ijazah Tertinggi dan Kecamatan di Kabupaten Padang Lawas Utara, 2017
Number of Teachers in Public Madrasah Aliyah by Education Level and Subdistrict in Padang Lawas Utara Regency, 2017

Kecamatan <i>Subdistrict</i>	Ijazah Tertinggi / <i>Highest Diploma</i>			
	SLTA	D-I s/d D III	≥S1	Jumlah
(1)	(2)	(3)	(4)	(5)
10 Batang Onang	0	0	0	0
20 Padang Bolak Julu	0	0	0	0
30 Portibi	0	0	0	0
40 Padang Bolak	0	0	0	0
41 Padang Bolak Tenggara	0	0	41	41
50 Simangambat	0	0	0	0
51 Ujung Batu	0	0	0	0
60 Halongonan	0	0	0	0
61 Halongonan Timur	0	0	0	0
70 Dolok	0	0	0	0
80 Dolok Sigompulon	0	0	0	0
90 Hulu Sihapas	0	0	0	0
Kab Padang Lawas Utara	0	0	41	41
2016	1	1	42	44
2015	0	0	36	36
2014	0	0	36	36

Sumber: Kementerian Agama Kabupaten Padang Lawas Utara
 Source: Ministry of Religious Representative Office of Padang Lawas Utara Regency

Tabel 4.1.51 Jumlah Guru Madrasah Aliyah (MA) Swasta Menurut Ijazah Tertinggi dan Kecamatan di Kabupaten Padang Lawas Utara, 2017
Number of Teachers in Private Madrasah Aliyah by Education Level and Subdistrict in Padang Lawas Utara Regency, 2017

Kecamatan <i>Subdistrict</i>	Ijazah Tertinggi / <i>Highest Diploma</i>			
	SLTA	D-I s/d D III	≥S1	Jumlah
(1)	(2)	(3)	(4)	(5)
10 Batang Onang	3	2	23	28
20 Padang Bolak Julu	0	0	13	13
30 Portibi	2	2	52	56
40 Padang Bolak	5	2	89	96
41 Padang Bolak Tenggara	2	0	36	38
50 Simangambat	2	1	13	16
51 Ujung Batu	1	1	8	10
60 Halongonan	2	2	20	24
61 Halongonan Timur	0	0	0	0
70 Dolok	0	2	23	25
80 Dolok Sigompulon	0	0	15	15
90 Hulu Sihapas	1	1	11	13
Kab Padang Lawas Utara	18	13	303	334
2016	60	11	275	346
2015	21	16	276	313
2014	111	0	78	189

Sumber: Kementerian Agama Kabupaten Padang Lawas Utara
 Source: Ministry of Religious Representative Office of Padang Lawas Utara Regency

Tabel 4.1.52 Banyaknya Murid Sekolah Dasar (SD) Negeri Menurut Agama dan Kecamatan di Kabupaten Padang Lawas Utara, 2017
Number of Pupils in Public Primary School by Religion and Subdistrict in Padang Lawas Utara Regency, 2017

Kecamatan <i>Subdistrict</i>	Islam <i>Moslem</i>	Katholik <i>Catholic</i>	Protestan <i>Protestan</i>	Hindu <i>Hindu</i>	Budha <i>Buddha</i>	Konghucu <i>Konghucu</i>	Jumlah <i>Total</i>
(1)	(2)	(3)	(4)	(5)	(6)	(7)	(8)
10 Batang Onang	1 984	2	0	0	0	0	1 986
20 Padang Bolak Julu	1 462	1	0	0	0	0	1 463
30 Portibi	3 473	10	1	0	0	0	3 484
40 Padang Bolak	7 197	66	0	0	0	0	7 263
41 Padang Bolak Tenggara	1 407	0	0	0	0	0	1 407
50 Simangambat	2 723	277	11	0	0	1	3 012
51 Ujung Batu	1 264	31	0	0	0	0	1 295
60 Halongonan	2 924	11	0	0	0	0	2 935
61 Halongonan Timur	2 855	212	4	0	0	0	3 071
70 Dolok	3 983	63	1	0	0	0	4 047
80 Dolok Sigompulon	2 408	305	12	0	0	0	2 725
90 Hulu Sihapas	740	0	0	0	0	0	740
Kab Padang Lawas Utara	32 420	978	29	0	0	1	33 428
2016	32 193	28	926	0	0	1	33 148
2015	31 509	28	925	0	0	0	32 462
2014	30 950	0	734	0	2	0	31 686

Sumber Dinas Pendidikan Kabupaten Padang Lawas Utara
 Source Education Service of Padang Lawas Utara Regency

Tabel 4.1.53 Banyaknya Murid Sekolah Dasar (SD) Swasta Menurut Agama dan Kecamatan di Kabupaten Padang Lawas Utara, 2017
Table *Number of Pupils in Private Primary School by Religion and Subdistrict in Padang Lawas Utara Regency, 2017*

Kecamatan <i>Subdistrict</i>	Islam <i>Moslem</i>	Katholik <i>Catholic</i>	Protestan <i>Protestan</i>	Hindu <i>Hindu</i>	Budha <i>Buddha</i>	Jumlah <i>Total</i>
(1)	(2)	(3)	(4)	(5)	(6)	(7)
10 Batang Onang	0	0	0	0	0	0
20 Padang Bolak Julu	0	0	0	0	0	0
30 Portibi	0	0	0	0	0	0
40 Padang Bolak	0	0	0	0	0	0
41 Padang Bolak Tenggara	0	0	0	0	0	0
50 Simangambat	983	2 377	28	0	0	3 388
51 Ujung Batu	449	1 121	4	0	0	1 574
60 Halongonan	0	0	0	0	0	0
61 Halongonan Timur	61	33	0	0	0	94
70 Dolok	171	7	0	0	0	178
80 Dolok Sigompulon	0	0	0	0	0	0
90 Hulu Sihapas	0	0	0	0	0	0
Kab Padang Lawas Utara	1 664	3 538	32	0	0	5 234
2016	1 671	32	3 590	0	0	5 293
2015	1 688	40	3 383	0	0	5 111
2014	2 298	0	2 874	0	0	5 172

Sumber: Dinas Pendidikan Kabupaten Padang Lawas Utara
 Source: Education Service of Padang Lawas Utara Regency

Tabel 4.1.54 Banyaknya Murid Sekolah Menengah Pertama (SMP) Negeri Menurut Agama dan Kecamatan di Kabupaten Padang Lawas Utara, 2017
Number of Pupils in Public Junior High School by Religion and Subdistrict in Padang Lawas Utara Regency, 2017

Kecamatan <i>Subdistrict</i>	Islam <i>Moslem</i>	Katholik <i>Catholic</i>	Protestan <i>Protestan</i>	Hindu <i>Hindu</i>	Budha <i>Buddha</i>	Jumlah <i>Total</i>
(1)	(2)	(3)	(4)	(5)	(6)	(7)
10 Batang Onang	527	0	0	0	0	527
20 Padang Bolak Julu	420	0	0	0	0	420
30 Portibi	247	2	0	0	0	249
40 Padang Bolak	831	30	0	0	0	861
41 Padang Bolak Tenggara	263	0	0	0	0	263
50 Simangambat	393	62	2	0	0	457
51 Ujung Batu	71	1	0	0	0	72
60 Halongonan	224	0	0	0	0	224
61 Halongonan Timur	780	70	0	0	0	850
70 Dolok	451	39	1	0	0	491
80 Dolok Sigompulon	404	8	3	0	0	415
90 Hulu Sihapas	237	0	0	0	0	237
Kab Padang Lawas Utara	4 848	212	6	0	0	5 066
2016	4 887	10	190	0	0	5 087
2015	4 831	14	161	0	0	5 006
2014	4 806	13	167	0	0	4 986

Sumber Dinas Pendidikan Kabupaten Padang Lawas Utara
 Source Education Service of Padang Lawas Utara Regency

Tabel 4.1.55 Banyaknya Murid Sekolah Menengah Pertama (SMP) Swasta Menurut Agama dan Kecamatan di Kabupaten Padang Lawas Utara, 2017
Number of Pupils in Private Junior High School by Religion and Subdistrict in Padang Lawas Utara Regency, 2017

Kecamatan <i>Subdistrict</i>	Islam <i>Moslem</i>	Katholik <i>Catholic</i>	Protestan <i>Protestan</i>	Hindu <i>Hindu</i>	Budha <i>Buddha</i>	Jumlah <i>Total</i>
(1)	(2)	(3)	(4)	(5)	(6)	(7)
10 Batang Onang	0	0	0	0	0	0
20 Padang Bolak Julu	0	0	0	0	0	0
30 Portibi	0	0	0	0	0	0
40 Padang Bolak	0	0	0	0	0	0
41 Padang Bolak Tenggara						
50 Simangambat	326	803	23	0	0	1 152
51 Ujung Batu						
60 Halongonan	0	0	0	0	0	0
61 Halongonan Timur						
70 Dolok	0	0	0	0	0	0
80 Dolok Sigompulon	0	0	0	0	0	0
90 Hulu Sihapas	0	0	0	0	0	0
Kab Padang Lawas Utara	326	803	23	0	0	1 152
2016	334	34	812	0	0	1 180
2015	329	30	778	0	0	1 137
2014	285	23	699	0	0	1 007

Catatan : *) Data masih bergabung dengan kecamatan sebelum pemekaran

Notes : *) Data is still joining the sub-district before the division

Sumber : Dinas Pendidikan Kabupaten Padang Lawas Utara
 Source : Education Service of Padang Lawas Utara Regency

Tabel 4.1.56 Banyaknya Murid Sekolah Menengah Atas (SMA) Negeri Menurut Agama dan Kecamatan di Kabupaten Padang Lawas Utara, 2017
Number of Pupils in Public Senior High School by Religion and Subdistrict in Padang Lawas Utara Regency, 2017

Kecamatan <i>Subdistrict</i>	Islam <i>Moslem</i>	Katholik <i>Catholic</i>	Protestan <i>Protestan</i>	Hindu <i>Hindu</i>	Budha <i>Buddha</i>	Jumlah <i>Total</i>
(1)	(2)	(3)	(4)	(5)	(6)	(7)
10 Batang Onang	447	2	0	0	0	449
20 Padang Bolak Julu	519	0	0	0	0	519
30 Portibi	361	1	0	0	0	362
40 Padang Bolak	969	0	18	0	0	987
41 Padang Bolak Tenggara	0	0	0	0	0	0
50 Simangambat	42	0	0	0	0	42
51 Ujung Batu	0	0	0	0	0	0
60 Halongonan	351	0	0	0	0	351
61 Halongonan Timur	0	0	0	0	0	0
70 Dolok	490	0	34	0	0	524
80 Dolok Sigompulon	198	0	1	0	0	199
90 Hulu Sihapas	0	0	0	0	0	0
Kab Padang Lawas Utara	3 377	3	53	0	0	3 433
2016	3 393	4	53	0	0	3 450
2015	3 205	0	66	0	0	3 271
2014	3 260	0	77	0	0	3 337

Sumber Dinas Pendidikan Kabupaten Padang Lawas Utara
 Source Education Service of Padang Lawas Utara Regency

Tabel 4.1.57 Banyaknya Murid Sekolah Menengah Atas (SMA) Swasta Menurut Agama dan Kecamatan di Kabupaten Padang Lawas Utara, 2017
Number of Pupils in Private Senior High School by Religion and Subdistrict in Padang Lawas Utara Regency, 2017

Kecamatan <i>Subdistrict</i>	Islam <i>Moslem</i>	Katholik <i>Catholic</i>	Protestan <i>Protestan</i>	Hindu <i>Hindu</i>	Budha <i>Buddha</i>	Jumlah <i>Total</i>
(1)	(2)	(3)	(4)	(5)	(6)	(7)
10 Batang Onang	0	0	0	0	0	0
20 Padang Bolak Julu	0	0	0	0	0	0
30 Portibi	0	0	0	0	0	0
40 Padang Bolak	139	0	4	0	0	143
41 Padang Bolak Tenggara	0	0	0	0	0	0
50 Simangambat	101	0	149	0	0	250
51 Ujung Batu	0	0	0	0	0	0
60 Halongonan	0	0	0	0	0	0
61 Halongonan Timur	0	0	0	0	0	0
70 Dolok	0	0	0	0	0	0
80 Dolok Sigompulon	0	0	0	0	0	0
90 Hulu Sihapas	0	0	0	0	0	0
Kab Padang Lawas Utara	240	0	253	0	0	393
2016	240	0	154	0	0	394
2015	244	0	153	0	0	397
2014	199	0	108	0	0	307

Sumber Dinas Pendidikan Kabupaten Padang Lawas Utara
 Source Education Service of Padang Lawas Utara Regency

Tabel 4.1.58 Banyaknya Murid Sekolah Menengah Kejuruan (SMK) Negeri Menurut Agama dan Kecamatan di Kabupaten Padang Lawas Utara, 2017
Number of Pupils in Public Vocational Senior High School by Religion and Subdistrict in Padang Lawas Utara Regency, 2017

Kecamatan <i>Subdistrict</i>	Islam <i>Moslem</i>	Katholik <i>Catholic</i>	Protestan <i>Protestan</i>	Hindu <i>Hindu</i>	Budha <i>Buddha</i>	Jumlah <i>Total</i>
(1)	(2)	(3)	(4)	(5)	(6)	(7)
10 Batang Onang	221	0	0	0	0	221
20 Padang Bolak Julu	0	0	0	0	0	0
30 Portibi	434	0	0	0	0	434
40 Padang Bolak	0	0	0	0	0	0
41 Padang Bolak Tenggara	-	-	-	-	-	-
50 Simangambat	211	0	12	0	0	223
51 Ujung Batu	-	-	-	-	-	-
60 Halongonan	0	0	0	0	0	0
61 Halongonan Timur	-	-	-	-	-	-
70 Dolok	0	0	0	0	0	0
80 Dolok Sigompulon	0	0	0	0	0	0
90 Hulu Sihapas	0	0	0	0	0	0
Kab Padang Lawas Utara	866	0	12	0	0	878
2016	861	0	11	0	0	872
2015	742	0	11	0	0	753
2014	824	0	14	0	0	838

Sumber Dinas Pendidikan Kabupaten Padang Lawas Utara
 Source Education Service of Padang Lawas Utara Regency

Tabel 4.1.59 Banyaknya Murid Sekolah Menengah Kejuruan (SMK) Swasta Menurut Agama dan Kecamatan di Kabupaten Padang Lawas Utara, 2017
Number of Pupils in Private Vocational Senior High School by Religion and Subdistrict in Padang Lawas Utara Regency, 2017

Kecamatan <i>Subdistrict</i>	Islam <i>Moslem</i>	Katholik <i>Catholic</i>	Protestan <i>Protestan</i>	Hindu <i>Hindu</i>	Budha <i>Buddha</i>	Jumlah <i>Total</i>
(1)	(2)	(3)	(4)	(5)	(6)	(7)
10 Batang Onang	0	0	0	0	0	0
20 Padang Bolak Julu	0	0	0	0	0	0
30 Portibi	50	0	0	0	0	50
40 Padang Bolak	410	0	5	0	0	415
41 Padang Bolak Tenggara	-	-	-	-	-	-
50 Simangambat	111	0	0	0	0	111
51 Ujung Batu	-	-	-	-	-	-
60 Halongonan	102	1	29	0	0	132
61 Halongonan Timur	-	-	-	-	-	-
70 Dolok	0	0	0	0	0	0
80 Dolok Sigompulon	0	0	0	0	0	0
90 Hulu Sihapas	0	0	0	0	0	0
Kab Padang Lawas Utara	673	1	34	0	0	708
2016	669	1	31	0	0	701
2015	1 002	1	39	0	0	1 042
2014	854	0	49	0	0	903

Sumber Dinas Pendidikan Kabupaten Padang Lawas Utara
 Source Education Service of Padang Lawas Utara Regency

Tabel 4.1.60 Banyaknya Kepala Sekolah Dasar (SD) Menurut Jenis Kelamin dan Kecamatan di Kabupaten Padang Lawas Utara, 2017
Number of Primary School Principals by Sex and Subdistrict in Padang Lawas Utara Regency, 2017

Kecamatan <i>Subdistrict</i>	Negeri / <i>Public</i>		Swasta / <i>Private</i>		Jumlah / <i>Total</i>	
	Laki – Laki <i>Male</i>	Perem- puan <i>Female</i>	Laki – Laki <i>Male</i>	Perem- puan <i>Female</i>	Laki – Laki <i>Male</i>	Perem- puan <i>Female</i>
(1)	(2)	(3)	(4)	(5)	(6)	(7)
10 Batang Onang	4	12	0	0	4	12
20 Padang Bolak Julu	7	5	0	0	7	5
30 Portibi	10	9	0	0	10	9
40 Padang Bolak	19	19	0	0	19	19
41 Padang Bolak Tenggara	10	3	0	0	10	3
50 Simangambat	3	9	3	5	6	14
51 Ujung Batu	4	3	0	1	4	4
60 Halongonan	5	13	0	0	5	13
61 Halongonan Timur	6	7	0	1	6	8
70 Dolok	20	13	0	2	20	15
80 Dolok Sigompulon	10	9	0	0	10	9
90 Hulu Sihapas	4	3	0	0	4	3
Kab Padang Lawas Utara	102	105	3	9	105	114
2016	105	102	7	2	112	104
2015	101	104	4	5	106	109
2014	92	111	3	5	95	116

Sumber: Dinas Pendidikan Kabupaten Padang Lawas Utara
 Source: Education Service of Padang Lawas Utara Regency

Tabel 4.1.61 Banyaknya Kepala Sekolah Madrasah Ibtidaiyah (MI) Menurut Jenis Kelamin dan Kecamatan di Kabupaten Padang Lawas Utara, 2017
Number of Madrasah Ibtidaiyah Principals by Sex and Subdistrict in Padang Lawas Utara Regency, 2017

Kecamatan Subdistrict	Negeri / Public		Swasta / Private		Jumlah / Total	
	Laki – Laki Male	Perem- puan Female	Laki – Laki Male	Perem- puan Female	Laki – Laki Male	Perem- puan Female
(1)	(2)	(3)	(4)	(5)	(6)	(7)
10 Batang Onang	0	0	0	1	0	1
20 Padang Bolak Julu	1	0	1	0	2	0
30 Portibi	1	2	0	0	1	2
40 Padang Bolak	2	1	5	1	7	2
41 Padang Bolak Tenggara	0	1	1	1	1	2
50 Simangambat	0	0	0	0	0	0
51 Ujung Batu	0	0	1	0	1	0
60 Halongonan	0	0	1	2	1	2
61 Halongonan Timur	0	0	1	0	1	0
70 Dolok	0	0	1	0	1	0
80 Dolok Sigompulon	0	0	0	0	0	0
90 Hulu Sihapas	0	0	0	0	0	0
Kab Padang Lawas Utara	4	4	11	5	15	9
2016	4	4	11	5	15	9
2015	4	4	10	7	14	11

Sumber: Kementerian Agama Kabupaten Padang Lawas Utara
 Source: Ministry of Religious Representative Office of Padang Lawas Utara Regency

Tabel 4.1.62 Banyaknya Kepala Sekolah Menengah Pertama (SMP) Menurut Jenis Kelamin dan Kecamatan di Kabupaten Padang Lawas Utara, 2017
Number of Junior High School Principals by Sex and Subdistrict in Padang Lawas Utara Regency, 2017

Kecamatan <i>Subdistrict</i>	Negeri / <i>Public</i>		Swasta / <i>Private</i>		Jumlah / <i>Total</i>	
	Laki – Laki <i>Male</i>	Perem- puan <i>Female</i>	Laki – Laki <i>Male</i>	Perem- puan <i>Female</i>	Laki – Laki <i>Male</i>	Perem- puan <i>Female</i>
(1)	(2)	(3)	(4)	(5)	(6)	(7)
10 Batang Onang	1	1	0	0	1	1
20 Padang Bolak Julu	3	0	0	0	3	0
30 Portibi	2	1	0	0	2	1
40 Padang Bolak	3	2	0	0	3	2
41 Padang Bolak Tenggara	2	0	0	0	2	0
50 Simangambat	4	0	2	1	6	1
51 Ujung Batu	2	0	0	0	2	0
60 Halongonan	1	2	0	0	1	2
61 Halongonan Timur	1	4	0	0	1	4
70 Dolok	3	0	0	0	3	0
80 Dolok Sigompulon	3	0	0	0	3	0
90 Hulu Sihapas	2	0	0	0	2	0
Kab Padang Lawas Utara	27	10	2	1	29	11
2016	27	13	2	1	29	14
2015	27	10	2	1	29	11
2014	28	5	0	0	30	5

Sumber Dinas Pendidikan Kabupaten Padang Lawas Utara
 Source Education Service of Padang Lawas Utara Regency

Tabel 4.1.63 Banyaknya Kepala Sekolah Madrasah Tsanawiyah (MTs) Menurut Jenis Kelamin dan Kecamatan di Kabupaten Padang Lawas Utara, 2017
Number of Madrasah Tsanawiyah Principals by Sex and Subdistrict in Padang Lawas Utara Regency, 2017

Kecamatan Subdistrict	Negeri / Public		Swasta / Private		Jumlah / Total	
	Laki – Laki Male	Perem- puan Female	Laki – Laki Male	Perem- puan Female	Laki – Laki Male	Perem- puan Female
(1)	(2)	(3)	(4)	(5)	(6)	(7)
10 Batang Onang	0	0	3	1	3	1
20 Padang Bolak Julu	0	0	2	0	2	0
30 Portibi	1	0	2	3	3	3
40 Padang Bolak	0	1	9	2	9	3
41 Padang Bolak Tenggara	1	0	3	0	4	0
50 Simangambat	0	0	4	0	4	0
51 Ujung Batu	0	0	0	1	0	1
60 Halongonan	0	0	5	1	5	1
61 Halongonan Timur	0	0	2	0	2	0
70 Dolok	1	0	4	0	5	0
80 Dolok Sigompulon	0	0	3	0	3	0
90 Hulu Sihapas	0	0	1	0	1	0
Kab Padang Lawas Utara	3	1	38	8	41	9
2016	3	1	40	5	43	6
2015	3	1	35	9	38	10

Sumber: Kementerian Agama Kabupaten Padang Lawas Utara
 Source: Ministry of Religious Representative Office of Padang Lawas Utara Regency

Tabel 4.1.64 Banyaknya Kepala Sekolah Menengah Atas (SMA) Menurut Jenis Kelamin dan Kecamatan di Kabupaten Padang Lawas Utara, 2017
Number of Senior High School Principals by Sex and Subdistrict in Padang Lawas Utara Regency, 2017

Kecamatan <i>Subdistrict</i>	Negeri / <i>Public</i>		Swasta / <i>Private</i>		Jumlah / <i>Total</i>	
	Laki – Laki <i>Male</i>	Perem- puan <i>Female</i>	Laki – Laki <i>Male</i>	Perem- puan <i>Female</i>	Laki – Laki <i>Male</i>	Perem- puan <i>Female</i>
(1)	(2)	(3)	(4)	(5)	(6)	(7)
10 Batang Onang	1	0	0	0	1	0
20 Padang Bolak Julu	1	0	0	0	1	0
30 P o r t i b i	1	0	0	0	1	0
40 Padang Bolak	2	0	0	0	2	1
41 Padang Bolak Tenggara	0	0	1	0	1	0
50 Simangambat	0	1	0	0	0	1
51 Ujung Batu	0	0	1	0	1	0
60 Halongonan	0	1	0	0	0	1
61 Halongonan Timur	0	0	0	0	0	0
70 D o l o k	0	1	0	0	0	1
80 Dolok Sigompulon	1	0	0	0	1	0
90 Hulu Sihapas	0	0	0	0	0	0
Kab Padang Lawas Utara	6	3	2	0	8	3
2016	8	1	2	0	10	1
2015	8	1	2	0	10	1
2014	9	0	2	0	11	0

Sumber Dinas Pendidikan Kabupaten Padang Lawas Utara
 Source *Education Service of Padang Lawas Utara Regency*

Tabel 4.1.65 Banyaknya Kepala Sekolah Menengah Kejuruan (SMK) Menurut Jenis Kelamin dan Kecamatan di Kabupaten Padang Lawas Utara, 2017
Number of Vocational Senior High School Principals by Sex and Subdistrict in Padang Lawas Utara Regency, 2017

Kecamatan Subdistrict	Negeri / Public		Swasta / Private		Jumlah / Total	
	Laki – Laki Male	Perem- puan Female	Laki – Laki Male	Perem- puan Female	Laki – Laki Male	Perem- puan Female
(1)	(2)	(3)	(4)	(5)	(6)	(7)
10 Batang Onang	0	1	0	0	0	1
20 Padang Bolak Julu	0	0	0	0	0	0
30 Portibi	1	0	0	1	1	1
40 Padang Bolak	0	0	2	0	2	0
41 Padang Bolak Tenggara	0	0	0	0	0	0
50 Simangambat	1	0	1	0	2	0
51 Ujung Batu	0	0	0	0	0	0
60 Halongonan	0	0	1	0	1	0
61 Halongonan Timur	0	0	0	0	0	0
70 Dolok	0	0	0	0	0	0
80 Dolok Sigompulon	0	0	0	0	0	0
90 Hulu Sihapas	0	0	0	0	0	0
Kab Padang Lawas Utara	2	1	4	1	6	2
2016	3	0	4	1	7	1
2015	2	1	4	0	6	1
2014	3	0	4	0	7	0

Sumber Dinas Pendidikan Kabupaten Padang Lawas Utara
 Source Education Service of Padang Lawas Utara Regency

Tabel 4.1.66 Banyaknya Kepala Sekolah Madrasah Aliyah (MA) Menurut Jenis Kelamin dan Kecamatan di Kabupaten Padang Lawas Utara, 2017
Number of Madrasah Aliyah Principals by Sex and Subdistrict in Padang Lawas Utara Regency, 2017

Kecamatan <i>Subdistrict</i>	Negeri / <i>Public</i>		Swasta / <i>Private</i>		Jumlah / <i>Total</i>	
	Laki – Laki <i>Male</i>	Perem- puan <i>Female</i>	Laki – Laki <i>Male</i>	Perem- puan <i>Female</i>	Laki – Laki <i>Male</i>	Perem- puan <i>Female</i>
(1)	(2)	(3)	(4)	(5)	(6)	(7)
10 Batang Onang	0	0	2	2	2	2
20 Padang Bolak Julu	0	0	2	0	2	0
30 Portibi	0	0	3	3	3	3
40 Padang Bolak	0	0	9	1	9	1
41 Padang Bolak Tenggara	1	0	4	0	5	0
50 Simangambat	0	0	2	0	2	0
51 Ujung Batu	0	0	1	0	1	0
60 Halongonan	0	0	2	1	2	1
61 Halongonan Timur	0	0	2	0	2	0
70 Dolok	0	0	2	0	2	0
80 Dolok Sigompulon	0	0	0	1	0	1
90 Hulu Sihapas	0	0	0	0	0	0
Kab Padang Lawas Utara	1	0	29	8	30	8
2016	1	0	29	7	30	7
2015	1	0	26	7	27	7

Sumber: Kementerian Agama Kabupaten Padang Lawas Utara
 Source: Ministry of Religious Representative Office of Padang Lawas Utara Regency

Tabel 4.1.67 Jumlah Mahasiswa, Dosen dan Rasio Mahasiswa Terhadap Dosen di Akademi Kebidanan Paluta Husada Gunung Tua, 2012/2013 – 2017/2018
School Participation Rates by Type of Age Group in Padang Lawas Utara Regency, 2013/2014 – 2017/2018

Tahun Year	Mahasiswa Students (orang/persons)	Dosen Lectures (orang/persons)	Rasio Mahasiswa Terhadap Dosen Ratio of Students To Lectures
(1)	(2)	(3)	(4)
2012/2013	149	29	5,14
2013/2014	144	22	7,33
2014/2015	136	15	9,06
2015/2017	127	16	7,09
2016/2017	119	10	11,90
2017/2018	121	12	10,08

Sumber Akademi Kebidanan Paluta Husada Gunung Tua
 Source Paluta Husada Midwifery Academy of Gunung Tua

Tabel 4.1.68 Jumlah Gedung, Bilik, Mahasiswa dan Dosen di Akademi Kebidanan Paluta Husada Gunung Tua, 2013/2014 – 2017/2018
Number of Building, Room, Student and Lecturer at the Academy of Midwifery Paluta Husada Gunung Tua, 2013/2014 – 2017/2018

Uraian	Tahun / Years				
	2013/2014	2014/2015	2015/2016	2016/2017	2017/2018
(1)	(2)	(2)	(3)	(4)	(5)
Gedung / Building	5	5	5	5	5
Bilik / Classroom	20	20	20	20	20
Mahasiswa / College					
Laki-Laki / Male	0	0	0	0	0
Perempuan / Female	136	136	127	119	121
Jumlah / Total	136	136	127	119	121
Dosen / Lecturer					
Laki-Laki / Male	3	3	7	5	5
Perempuan / Female	12	12	9	5	5
Jumlah / Total	15	15	16	10	10
Staf / Staff					
Laki-Laki / Male	4	4	7	4	4
Perempuan / Female	15	15	9	5	5
Jumlah / Total	19	19	16	9	9

Sumber Akademi Kebidanan Paluta Husada Gunung Tua
 Source Paluta Husada Midwifery Academy of Gunung Tua

Tabel 4.1.69 Jumlah Mahasiswa, Dosen dan Rasio Mahasiswa Terhadap Dosen Sekolah Tinggi Ilmu Tarbiyah (STIT) Gunung Tua, 2012/2013 – 2017/2018
Number of Students, Lecturers and Students Ratio of Lecturers at the Sekolah Tinggi Ilmu Tarbiyah (STIT) Gunung Tua, 2012/2013 – 2017/2018

Tahun Year	Mahasiswa Students (orang/persons)	Dosen Lectures (orang/persons)	Rasio Mahasiswa Terhadap Dosen Ratio of Students To Lectures
(1)	(2)	(3)	(4)
2012/2013	40	17	2,35
2013/2014	44	22	2,00
2014/2015	35	27	1,29
2015/2016	43	28	1,54
2016/2017	53	28	1,89
2017/2018	303	24	12,63

Sumber Sekolah Tinggi Ilmu Tarbiyah (STIT) Gunung Tua
 Source *STIT of Gunung Tua*

Tabel 4.1.70 Jumlah Gedung, Bilik, Mahasiswa dan Dosen di Sekolah Tinggi Ilmu Tarbiyah (STIT) Gunung Tua, 2013/2014 – 2017/2018
Number of Building, Room, Student and Lecturer at the Sekolah Tinggi Ilmu Tarbiyah (STIT) Gunung Tua, 2013/2014 – 2017/2018

Uraian	Tahun / Years				
	2013/2014	2014/2015	2015/2016	2016/2017	2017/2018
(1)	(2)	(3)	(4)	(5)	(6)
Gedung / Building	8	8	8	8	8
Bilik / Classroom	39	39	39	39	39
Mahasiswa / College					
Laki-Laki / Male	15	15	15	7	7
Perempuan / Female	29	29	28	46	46
Jumlah / Total	44	44	43	53	53
Dosen / Lecturer					
Laki-Laki / Male	18	18	22	22	22
Perempuan / Female	4	4	6	6	6
Jumlah / Total	22	22	28	28	28
Staf / Staff					
Laki-Laki / Male	9	9	8	8	8
Perempuan / Female	3	3	4	4	4
Jumlah / Total	12	12	12	12	12

Sumber Sekolah Tinggi Ilmu Tarbiyah Gunung Tua
Source STIT of Gunung Tua

Tabel 4.1.71 Banyaknya Gugus Depan dan Anggota Gerakan Pramuka yang Sudah Dilantik Menurut Kecamatan di Kabupaten Padang Lawas Utara, 2017
Number of Group of Scouts and Boy Scouts by Subdistrict in Padang Lawas Utara Regency, 2017

Kecamatan <i>Subdistrict</i>	Jumlah Gugus Depan <i>Number of Groups</i>	Sumber Didik / <i>Source of Educative</i>		
		Majelis Pembimbing <i>Commander</i>	Andalan <i>Pledge</i>	Pembina <i>Builder</i>
(1)	(2)	(3)	(4)	(5)
10 Batang Onang	22	28	25	66
20 Padang Bolak Julu	24	32	28	72
30 Portibi	32	38	30	96
40 Padang Bolak	55	55	15	143
41 Padang Bolak Tenggara	40	50	15	142
50 Simangambat	20	23	15	57
51 Ujung Batu	16	20	10	50
60 Halongonan	20	24	20	60
61 Halongonan Timur	19	24	10	57
70 Dolok	42	49	30	126
80 Dolok Sigompulon	21	28	25	63
90 Hulu Sihapas	12	18	25	36
2017	323	389	248	968
2016	335	428	260	970
2015	323	419	248	968
2014	322	418	25	966

Lanjutan Tabel/*Continued Tabel* 4.1.85

Kecamatan <i>Subdistrict</i>	Anak Didik / <i>Protege</i>				Jumlah Pramuka <i>Total Scouts</i>
	Pandega <i>Pandega</i>	Penegak <i>Enforcer</i>	Penggalang <i>Penggalang</i>	Siaga <i>Aertness</i>	
(1)	(2)	(3)	(8)	(9)	(10)
10 Batang Onang	23	56	147	856	1 082
20 Padang Bolak Julu	24	80	114	725	943
30 Portibi	53	158	172	1 258	1 641
40 Padang Bolak	57	270	416	1 234	1 977
41 Padang Bolak Tenggara	40	270	400	1 000	1 710
50 Simangambat	14	100	185	625	924
51 Ujung Batu	10	69	181	600	860
60 Halongonan	20	95	143	625	883
61 Halongonan Timur	18	92	135	625	870
70 Dolok	23	102	202	1 697	2 024
80 Dolok Sigompulon	24	58	148	991	1 221
90 Hulu Sihapas	19	79	98	357	553
2017	325	1 429	2 341	10 593	14 688
2016	338	1 433	2 339	10 618	14 728
2015	319	1 429	2 311	10 593	14 688
2014	319	1 409	2 291	10 593	14 648

Sumber Dinas Kepemudaan dan Olahraga Kabupaten Padang Lawas Utara
 Source *Youth and Sports Department of Padang Lawas Utara Regency*

4.2 KESEHATAN/HEALTH

Tabel 4.2.1 Banyaknya Fasilitas Kesehatan di Kabupaten Padang Lawas Utara, 2012 – 2017
Table **Number of Health Facilities in Padang Lawas Utara Regency, 2012 – 2017**

No	Fasilitas Kesehatan Health Facility	2012	2013	2014	2015	2016	2017
(1)	(2)	(3)	(4)	(5)	(6)	(7)	(8)
1	Rumah Sakit Umum <i>General Hospital</i>	1	1	1	1	1	1
2	BPU <i>Public Clinic</i>	0	0	0	0	0	0
3	Puskesmas <i>Public Health Center</i>				17	17	17
4	Pos Pelayanan Terpadu (Posyandu) <i>Maternal & Child Health Center</i>	412	422	89	413	401	399
5	Klinik / Balai Kesehatan <i>Clinic / Health Center</i>	3	3	3	1	10	9
6	Pondok Bersalin Desa (Polindes) <i>Village Maternity</i>	412	412	39	39	39	40
7	Apotek/ <i>Dispensaries</i>	4	4	4	3	4	4
8	Toko Obat/ <i>Medicine Store</i>	26	26	26	11	11	11

Sumber Dinas Kesehatan Kabupaten Padang Lawas Utara
 Source Health Office of Padang Lawas Utara Regency

Tabel 4.2.2 Banyaknya Fasilitas Kesehatan Menurut Status Kepemilikan di Kabupaten Padang Lawas Utara, 2017
Number of Health Facilities by Possession in Padang Lawas Utara Regency, 2017

No	Fasilitas Kesehatan <i>Health Facility</i>	Pemerintah <i>State</i>	Swasta <i>Private</i>	Jumlah <i>Total</i>
(1)	(2)	(3)	(4)	(5)
1	Rumah Sakit Umum <i>General Hospital</i>	1	0	1
	Kapasitas Tempat Tidur *) <i>Bed Capacity</i>	100	0	100
2	Puskesmas/ <i>Public Health Center</i>	17	0	17
	Kapasitas Tempat Tidur <i>Bed Capacity</i>	0	0	0
3	Rumah Bersalin / <i>Maternity Hospital</i>	0	0	0
	Kapasitas Tempat Tidur <i>Bed Capacity</i>	0	0	0
4	Pondok Bersalin Desa (Polindes) <i>Village Maternity</i>	40	0	40
5	Praktek Dokter / <i>Doctor</i>	0	24	24
6	SPK	0	0	0
7	SMF	0	0	0

Sumber Dinas Kesehatan Kabupaten Padang Lawas Utara
 Source *Health Office of Padang Lawas Utara Regency*

*) Sumber : Rumah Sakit Umum Daerah Gunung Tua

*) Source : *General Hospital of Gunung Tua*

Tabel 4.2.3 Banyaknya Puskesmas, Balai Pengobatan Swasta, Polindes dan Posyandu Menurut Kecamatan di Kabupaten Padang Lawas Utara, 2017
Number of Public Health Centre, Private Medical Care Facility, Village Maternity, and Maternal & Child Health Center in Padang Lawas Utara Regency, 2017

Kecamatan Subdistrict	Puskesmas Public Health Centre			Balai Pengobatan Swasta Private Medical Care Facility	Polindes Village Maternity	Posyandu Maternal & Child Health Center
	Pera- watan Nursing	Non Pera- watan Not Nursing	Total Total			
(1)	(2)	(3)	(4)	(5)	(6)	(7)
10 Batang Onang	0	1	1	0	2	32
20 Padang Bolak Julu	0	1	1	0	5	36
30 Portibi	0	1	1	0	1	51
40 Padang Bolak	1	1	2	0	2	69
41 Padang Bolak Tenggara	0	2	2	0	5	27
50 Simangambat	0	2	2	0	3	18
51 Ujung Batu	0	1	1	0	2	16
60 Halongonan	0	2	2	0	9	37
61 Halongonan Timur	0	1	1	2	1	12
70 Dolok	1	1	2	0	6	47
80 Dolok Sigompulon	1	0	1	0	4	44
90 Hulu Sihapas	1	0	1	0	0	10
Kab Padang Lawas Utara	4	13	17	2	40	399
2016	4	13	17	4	40	399
2015	4	13	17	10	39	413
2014	3	14	17	3	39	89

Sumber Dinas Kesehatan Kabupaten Padang Lawas Utara
 Source Health Office of Padang Lawas Utara Regency

Tabel 4.2.4 Banyaknya Tenaga Kesehatan Menurut Unit Kerja dan Sarana Pelayanan Kesehatan di Kabupaten Padang Lawas Utara, 2017
Number of Health Workers by Work Unit and Health Services Facilities in Padang Lawas Utara Regency, 2017

Unit Kerja <i>Work Unit</i>	Tenaga Medis <i>Medical Workers</i>			
	Dokter <i>Doctor</i>	Perawat <i>Nurse</i>	Bidan <i>Midwife</i>	Apoteker <i>Pharmacist</i>
(1)	(2)	(3)	(4)	(5)
Rumah Sakit/ Hospital *)	30	100	65	5
Puskesmas Sipiongot	1	5	61	0
Puskesmas Simundol	1	10	44	0
Puskesmas Pangirkiran	1	6	29	0
Puskesmas Hutaimbaru	1	6	26	0
Puskesmas UPT Batang Pane II	2	5	41	0
Puskesmas Gunung Tua	2	8	68	0
Puskesmas Portibi	1	15	48	0
Puskesmas Siunggam	2	4	18	0
Puskesmas Napagadung Laut	1	4	17	0
Puskesmas Langkimat	3	4	30	0
Puskesmas Psr Matanggor	2	13	37	1
Puskesmas Aek Godang	1	4	23	0
Puskesmas Ulak Tano	1	3	22	0
Puskesmas Sibio-bio	2	4	9	0
Puskesmas Nagasaribu	2	2	19	0
Puskesmas Batu Gana	1	10	28	0
Puskesmas Kosik Putih	1	4	3	0
Dinas Kesehatan (Labkesda)	3			
2017	58	207	588	6
2016	45	153	290	6
2015	35	110	215	6
2014	25	137	219	14

Lanjutan Tabel/Continued Tabel 4.2.4

Unit Kerja <i>Work Unit</i>	Tenaga Nonmedis <i>Nonmedical Workers</i>			
	Ahli Gizi <i>Dietician</i>	Teknisi Medis <i>Medical Technician**</i>	Sanitasi <i>Sanitation</i>	Kesehatan Masyarakat <i>Public Health</i>
(1)	(6)	(7)	(8)	(9)
Rumah Sakit/ <i>Hospital</i> *)	2	5	0	13
Puskesmas Sipiongot	0	0	0	0
Puskesmas Simundol	0	0	0	4
Puskesmas Pangirkiran	0	0	0	0
Puskesmas Hutaimbaru	0	0	0	0
Puskesmas UPT Batang Pane II	1	0	0	6
Puskesmas Gunung Tua	1	1	0	2
Puskesmas Portibi	0	0	0	0
Puskesmas Siunggam	0	0	0	2
Puskesmas Nagasaribu	0	0	0	1
Puskesmas Batu Gana	0	0	0	4
Puskesmas Kosik Putih	0	0	0	0
Puskesmas Ulak Tano	0	0	1	4
Puskesmas Sibio-bio	0	0	0	3
Puskesmas Napagadunglaut	0	0	0	1
Puskesmas Langkimat	0	0	0	0
Puskesmas Psr Matanggor	0	0	0	1
Puskesmas Aek Godang	0	0	0	2
Dinas Kesehatan (Labkesda)				
2017	4	6	1	43
2016	5	3	0	39
2015	3	3	2	32
2014	3	3	2	30

Sumber Dinas Kesehatan Kabupaten Padang Lawas Utara

Source Health Office of Padang Lawas Utara Regency

*) Sumber : Rumah Sakit Umum Daerah Gunung Tua

*) Sumber : General Hospital of Gunung Tua

**): Termasuk Ahli Radiologi, Fisioterapi dan Penata Anestesi

**): Including Expert Radiology, Physiotherapy and Playground Anesthesia

Tabel 4.2.5 Banyaknya Dokter Spesialis, Dokter Umum dan Dokter Gigi di Sarana Pelayanan Kesehatan di Kabupaten Padang Lawas Utara, 2017
Number of Specialist Doctors, General Practitioners and Dentists in Health Service Facilities in Padang Lawas Utara Regency, 2017

No	Unit Kerja <i>Work Unit</i>	Dokter Spesialis <i>Specialist Doctors</i>	Dokter Umum <i>General Practitioners</i>	Dokter Gigi <i>Dentists</i>
(1)	(2)	(3)	(4)	(5)
1	Rumah Sakit Umum *) <i>General Hospital</i>	9	20	1
2	Puskesmas <i>Public Health Center</i>	0	25	12
3	Institut Diknakes Diklat	0	0	0
4	Sarana Kesehatan Lain <i>Other Health Facilities</i>	0	0	0
5	Dinas Kesehatan Health Office	0	3	0
	2017	9	48	13
	2016	14	50	10
	2015	1	40	10
	2014	7	58	14

Sumber Dinas Kesehatan Kabupaten Padang Lawas Utara
 Source *Health Office of Padang Lawas Utara Regency*

*) Sumber : Rumah Sakit Umum Daerah Gunung Tua

*) Sumber : *General Hospital of Gunung Tua*

Tabel 4.2.6 Banyaknya Tenaga Kesehatan Menurut Tingkat Pendidikan dan Sarana Kesehatan di Kabupaten Padang Lawas Utara, 2017
Number of Health Workers by Education Level and Health Facilities in Subdistrict of Padang Lawas Utara Regency, 2017

No	Tingkat Pendidikan <i>Education Level</i>	RSUD *) GunungTua	Puskesmas / <i>Public Health Centre</i>		
			Sipiongot	Simundol	Pangirkiran
(1)	(2)	(3)	(4)	(5)	(6)
1	Dokter Spesialis	9	0	0	0
2	Dokter Umum	20	1	1	1
3	Dokter Gigi	1	0	1	0
4	Perawat Gigi	1	0	0	0
5	SKEP Ners	4	0	0	0
6	Apoteker	5	0	0	0
7	SKM	13	0	4	0
8	Sarjana Non Kesehatan	14	0	0	0
9	Ak Anestesi	0	0	0	0
10	AKSI	0	0	0	0
11	AKPER	86	4	10	5
12	AKFIS	1	0	0	0
13	APRO	0	0	0	0
14	SPK/ SPRA	5	2	2	0
15	AKBID	65	0	0	0
16	Bidan	65	0	44	30
17	SFISIBOL	7	0	0	0
18	SPRG	0	0	0	0

Lanjutan Tabel/*Continued Tabel* 4.2.6

No	Tingkat Pendidikan <i>Education Level</i>	RSUD *) GunungTua	Puskesmas / <i>Public Health Centre</i>		
			Sipiongot	Simundol	Pangikiran
(1)	(2)	(3)	(4)	(5)	(6)
19	SPPH	0	0	0	0
20	APK	0	0	0	0
21	SPA	0	0	0	0
22	AAK/AAF	0	0	0	0
23	SMAK	0	0	0	0
24	SAA / SMF	1	0	1	0
25	PKC /PKU/ PKE/ PKTP JURKES	0	0	0	0
26	LCPK/ PPK	0	0	0	0
27	SLTA	86	0	1	2
28	SLTP	6	2	0	0
29	SD	1	0	0	0
30	S KEP	6	0	0	0
31	D III Gizi	2	0	0	0
2017		398	9	64	38
2016		324	26	39	19
2015		104	95	51	43
2014		19	29	44	23

Lanjutan Tabel/*Continued Tabel* 4.2.6

No	Tingkat Pendidikan <i>Education Level</i>	Puskesmas / <i>Public Health Centre</i>			
		Hutaimbaru	UPT Batang Pane II	Gunung Tua	Portibi
(1)	(2)	(7)	(8)	(9)	(10)
1	Dokter Spesialis	0	0	0	0
2	Dokter Umum	1	2	3	1
3	Dokter Gigi	1	1	2	1
4	Perawat Gigi	0	0	0	1
5	SKEP Ners	0	0	0	0
6	Apoteker	0	0	0	0
7	SKM	0	6	2	0
8	Sarjana Non Kesehatan	0	0	1	0
9	Ak Anestesi	0	0	0	0
10	AKSI	0	0	0	0
11	AKPER	0	6	0	14
12	AKFIS	0	0	0	0
13	APRO	0	0	0	0
14	SPK/ SPRA	5	0	8	1
15	AKBID	0	0	0	0
16	Bidan	26	42	72	46
17	SFISIBOL	0	0	0	0
18	SPRG	0	0	0	0

Lanjutan Tabel/*Continued Tabel* 4.2.6

No	Tingkat Pendidikan <i>Education Level</i>	Puskesmas / <i>Public Health Centre</i>			
		Hutaimbaru	UPT Batang Pane II	Gunung Tua	Portibi
(1)	(2)	(7)	(8)	(9)	(10)
19	SPPH	0	0	0	1
20	APK	0	0	0	0
21	SPA	0	0	0	0
22	AAK/AAF	1	0	2	2
23	SMAK	0	0	0	0
24	SAA / SMF	0	0	1	0
25	PKC /PKU/ PKE/ PKTP JURKES	0	0	0	0
26	LCPK/ PPK	0	0	0	0
27	SLTA	1	0	5	2
28	SLTP	0	0	0	0
29	SD	0	0	0	0
30	S KEP	1	0	2	0
31	D III Gizi	0	1	1	0
2017		36	58	99	69
2016		32	41	62	43
2015		56	59	105	81
2014		38	46	81	43

Lanjutan Tabel/*Continued Tabel 4.2.6*

No	Tingkat Pendidikan <i>Education Level</i>	Puskesmas / <i>Public Health Centre</i>			
		Siunggam	Batu Gana	Aek Godang	Langkimat
(1)	(2)	(11)	(12)	(13)	(14)
1	Dokter Spesialis	0	0	0	0
2	Dokter Umum	3	1	1	3
3	Dokter Gigi	0	1	1	1
4	Perawat Gigi	0	0	0	0
5	SKEP Ners	0	0	0	0
6	Apoteker	0	0	0	0
7	SKM	2	1	4	4
8	Sarjana Non Kesehatan	0	0	0	0
9	Ak Anestesi	0	0	0	0
10	AKSI	0	0	0	0
11	AKPER	4	10	2	4
12	AKFIS	0	0	0	0
13	APRO	0	0	0	0
14	SPK/ SPRA	0	0	0	1
15	AKBID	0	0	0	0
16	Bidan	17	24	24	28
17	SFISIBOL	0	0	0	0
18	SPRG	0	0	0	0

Lanjutan Tabel/*Continued Tabel* 4.2.6

No	Tingkat Pendidikan <i>Education Level</i>	Puskesmas / <i>Public Health Centre</i>			
		Siunggam	Batu Gana	Aek Godang	Langkimat
(1)	(2)	(11)	(12)	(13)	(14)
19	SPPH	0	0	1	0
20	APK	0	0	0	0
21	SPA	0	0	0	0
22	AAK/AAF	0	0	0	0
23	SMAK	0	0	0	0
24	SAA / SMF	0	0	0	0
25	PKC /PKU/ PKE/ PKTP JURKES	0	0	0	0
26	LCPK/ PPK	0	0	0	0
27	SLTA	1	0	0	0
28	SLTP	0	0	0	1
29	SD	0	0	0	0
30	S KEP	0	0	2	0
31	D III Gizi	0	0	0	0
2017		27	37	35	42
2016		22	27	30	16
2015		46	49	51	38
2014		26	32	27	19

Lanjutan Tabel/*Continued Tabel* 4.2.6

No	Tingkat Pendidikan <i>Education Level</i>	Puskesmas / <i>Public Health Centre</i>			
		Ulok Tano	Napa Gadung Laut	Kosik Putih	Naga Saribu
(1)	(2)	(11)	(12)	(13)	(14)
1	Dokter Spesialis	0	0	0	0
2	Dokter Umum	2	1	1	1
3	Dokter Gigi	0	0	1	1
4	Perawat Gigi	0	0	0	0
5	SKEP Ners	0	0	0	0
6	Apoteker	0	0	0	0
7	SKM	3	1	2	0
8	Sarjana Non Kesehatan	0	1	0	0
9	Ak Anestesi	0	0	0	0
10	AKSI	0	0	0	0
11	AKPER	3	0	4	2
12	AKFIS	0	0	0	0
13	APRO	0	0	0	0
14	SPK/ SPRA	0	3	0	0
15	AKBID	0	0	0	0
16	Bidan	24	17	3	21
17	SFISIBOL	0	0	0	0
18	SPRG	0	0	0	0

Lanjutan Tabel/*Continued Tabel* 4.2.6

No	Tingkat Pendidikan <i>Education Level</i>	Puskesmas / <i>Public Health Centre</i>			
		Ulok Tano	Napa Gadung Laut	Kosik Putih	Naga Saribu
(1)	(2)	(11)	(12)	(13)	(14)
19	SPPH	0	0	0	0
20	APK	0	0	0	0
21	SPA	0	0	0	0
22	AAK/AAF	0	0	0	0
23	SMAK	0	0	0	0
24	SAA / SMF	0	0	0	0
25	PKC /PKU/ PKE/ PKTP JURKES	0	0	0	0
26	LCPK/ PPK	0	0	0	0
27	SLTA	0	0	0	0
28	SLTP	0	0	0	0
29	SD	0	0	0	0
30	S KEP	0	1	0	0
31	D III Gizi	0	0	0	0
2017		32	24	11	25
2016		17	10	10	12
2015		46	49	51	38
2014		26	32	27	19

Lanjutan Tabel/*Continued Tabel* 4.2.6

No	Tingkat Pendidikan <i>Education Level</i>	Puskesmas / <i>Public Health Centre</i>			Jumlah Seluruhnya <i>Total</i>
		Pasar Matanggor	Sibio-bio	Jumlah <i>Total</i>	
(1)	(2)	(15)	(16)	(17)	(18)
1	Dokter Spesialis	0	0	0	9
2	Dokter Umum	2	2	27	47
3	Dokter Gigi	1	0	12	13
4	Perawat Gigi	1	0	2	3
5	SKEP Ners	0	0	0	4
6	Apoteker	1	0	1	6
7	SKM	0	1	30	43
8	Sarjana Non Kesehatan	0	0	2	16
9	Ak Anestesi	0	0	0	0
10	AKSI	0	0	0	0
11	AKPER	0	4	72	158
12	AKFIS	0	0	0	1
13	APRO	0	0	0	0
14	SPK/ SPRA	12	0	34	39
15	AKBID	0	0	0	65
16	Bidan	38	8	464	529
17	SFISIBOL	0	0	0	7
18	SPRG	0	0	0	0

Lanjutan Tabel/*Continued Tabel* 4.2.6

No	Tingkat Pendidikan <i>Education Level</i>	Puskesmas / <i>Public Health Centre</i>			Jumlah Seluruhnya <i>Total</i>
		Pasar Matanggor	Sibio-bio	Jumlah <i>Total</i>	
(1)	(2)	(15)	(16)	(17)	(18)
19	SPPH	0	0	2	2
20	APK	0	0	0	0
21	SPA	0	0	0	0
22	AAK/AAF	1	0	6	6
23	SMAK	0	0	0	0
24	SAA / SMF	0	0	2	3
25	PKC /PKU/ PKE/ PKTP JURKES	0	0	0	0
26	LCPK/ PPK	0	0	0	0
27	SLTA	0	0	13	99
28	SLTP	0	0	2	8
29	SD	0	0	0	1
30	S KEP	0	0	6	12
31	D III Gizi	0	0	2	4
2017		56	15	677	1 075
2016		36	11	453	777
2015		65	51	788	1 682
2014		34	27	468	487

Sumber Dinas Kesehatan Kabupaten Padang Lawas Utara
Source Health Office of Padang Lawas Utara Regency

*) Sumber : Rumah Sakit Umum Daerah Gunung Tua

*) Sumber : *General Hospital of Gunung Tua*

Tabel 4.2.7 Jumlah Paramedis Perawatan Menurut Kecamatan di Kabupaten Padang Lawas Utara, 2017
Number of Medical Nurses According by Subdistrict in Padang Lawas Utara Regency, 2017

Kecamatan Subdistrict	Bidan		Perawat Nurse	SPRG	Jumlah Total
	PNS	PTT			
(1)	(2)	(3)	(4)	(6)	(7)
10 Batang Onang	37	8	13	0	58
20 Padang Bolak Julu	28	1	10	0	39
30 Portibi	48	6	15	0	69
40 Padang Bolak	103	11	16	0	130
41 Padang Bolak Tenggara	19	0	2	0	21
50 Simangambat	33	2	8	0	43
51 Ujung Batu	22	0	3	0	25
60 Halongonan	55	2	12	0	69
61 Halongonan Timur	41	3	5	0	49
70 Dolok	70	2	9	0	81
80 Dolok Sigompulon	44	1	10	0	55
90 Hulu Sihapas	23	3	4	0	30
Kab Padang Lawas Utara*)	523	39	107	0	669
2016	224	352	143	0	719
2015	230	348	124	1	703
2014	248	341	138	0	727

*) Bidan PTT banyak yang sudah diangkat menjadi PNS

Sumber Dinas Kesehatan Kabupaten Padang Lawas Utara
 Source Health Office of Padang Lawas Utara Regency

Tabel 4.2.8 Jumlah Paramedis Non Perawatan Menurut Kecamatan di Kabupaten Padang Lawas Utara, 2017
Table *Number of Medical Nurses According by Subdistrict in Padang Lawas Utara Regency, 2017*

Kecamatan Subdistrict	APS	SKM	Akademi / Academic		
			Gizi	Apk	Ro
(1)	(2)	(3)	(4)	(5)	(6)
10 Batang Onang	0	0	0	0	0
20 Padang Bolak Julu	0	1	0	0	0
30 Portibi	0	0	0	0	0
40 Padang Bolak	0	5	1	0	0
41 Padang Bolak Tenggara	0	0	0	0	0
50 Simangambat	0	6	0	0	0
51 Ujung Batu	0	3	0	0	0
60 Halongonan	0	0	0	0	0
61 Halongonan Timur	0	6	1	0	0
70 Dolok	0	1	0	0	0
80 Dolok Sigompulon	0	4	0	0	0
90 Hulu Sihapas	0	4	0	0	0
Kab Padang Lawas Utara	0	30	2	0	0
2016	0	29	3	0	1
2015	0	29	1	1	1
2014	0	29	0	0	0

Lanjutan Tabel/*Continued Tabel 4.2.8*

Kecamatan <i>Subdistrict</i>	SPPH	SPAG	SMF/ SAA	Analisis	Jumlah <i>Total</i>
(1)	(7)	(8)	(9)	(10)	(11)
10 Batang Onang	0	0	0	1	1
20 Padang Bolak Julu	0	0	0	0	1
30 P o r t i b i	1	0	0	2	3
40 Padang Bolak	0	0	1	2	9
41 Padang Bolak Tenggara	0	0	0	0	0
50 Simangambat	0	0	0	0	6
51 Ujung Batu	0	0	0	0	3
60 Halongonan	0	0	0	1	1
61 Halongonan Timur	0	0	0	0	7
70 D o l o k	0	0	0	0	1
80 Dolok Sigompulon	0	0	0	0	4
90 Hulu Sihapas	1	0	1	0	6
Kab Padang Lawas Utara	2	0	2	6	42
2016	1	0	0	4	38
2015	1	0	1	4	38
2014	2	0	0	0	31

Sumber Dinas Kesehatan Kabupaten Padang Lawas Utara
Source Health Office of Padang Lawas Utara Regency

Tabel 4.2.9 Banyaknya Apotik dan Apoteker dan Sarjana Lain Menurut Kecamatan di Kabupaten Padang Lawas Utara, 2017
Number of Dispensary and Pharmacist and Other Non-Medical Graduates by Subdistrict in Padang Lawas Utara Regency, 2017

Kecamatan <i>Subdistrict</i>	Apotik Umum <i>Public Dispensaries</i>	Apoteker <i>Pharmacysts</i>
(1)	(2)	(3)
10 Batang Onang	0	0
20 Padang Bolak Julu	0	0
30 Portibi	1	1
40 Padang Bolak	5	5
41 Padang Bolak Tenggara	0	0
50 Simangambat	0	0
51 Ujung Batu	0	0
60 Halongonan	0	0
61 Halongonan Timur	0	0
70 Dolok	0	0
80 Dolok Sigompulon	0	0
90 Hulu Sihapas	0	0
Kab Padang Lawas Utara	6	6
2016	4	2
2015	3	3
2014	1	6

Ket: Apoteker disini adalah S Farm dan Am Farm

Sumber Dinas Kesehatan Kabupaten Padang Lawas Utara
 Source Health Office of Padang Lawas Utara Regency

Tabel 4.2.10 Banyaknya Penderita Kesehatan Menurut Jenis Penyakit di Kabupaten Padang Lawas Utara, 2017
Number of Patient of Illness by Types of Disease in Padang Lawas Utara Regency, 2017

No	Jenis Penyakit <i>Type of Disease</i>	Penderita / <i>Patient</i>		Jumlah Semua Golongan Umur <i>All Age Group</i>
		Dewasa 15 Tahun Keatas <i>Adult 15 years and above</i>	Anak-anak 0- 14 Tahun <i>Child 0-14 years</i>	
(1)	(2)	(3)	(4)	(5)
1	Diare Dan Kolera <i>Diarhea And Cholera</i>	3519	3251	6770
2	Influenza / <i>Influenza</i>	4959	4325	9284
3	TBC dan BTA Klinis / <i>Tuberclosis</i>	319	10	329
4	Bronkitis / <i>Bronchytis</i>	0	0	0
5	Batuk Rejan / <i>Cough</i>	0	0	0
6	Malaria Klinis / <i>Malaria</i>	2	0	2
7	Pneomonía / <i>Pneumonía</i>	0	19	19
8	Disentri / <i>Disentry</i>	0	0	0
9	Campak / <i>Chicken Fox</i>	0	0	0
10	Gigitan Hewan Tersangka Rabies	21	25	46
11	Gondok/ <i>Thyroid infection</i>	0	0	0
12	Difteri / <i>Dyphtery</i>	0	0	0
13	Tetanus Neonatorum	0	0	0
14	TBC Paru BTA Positif <i>Lung Tuberclosis</i>	0	0	0
15	Tipoid / <i>Typhoid</i>	0	0	0
16	Hypertensi / <i>Hypertation</i>	3354	0	3354
2017		12 174	7 630	19 804
2016		4 322	7 312	11 634
2015		6 682	4 916	11 598
2014		0	26	2 450

Sumber Dinas Kesehatan Kabupaten Padang Lawas Utara
 Source Health Office of Padang Lawas Utara Regency

Tabel 4.2.11 Persentase Wanita Berumur 15-49 Tahun yang Berstatus Pernah Kawin Menurut Kabupaten/Kota dan Penolong Kelahiran Anak Lahir Hidup Terakhir, 2015-2017
Percentage of Ever Married Women Aged 15-49 Years by Regency/City and The First Birth Attendant, 2015-2017

Tahun Years	Persentase Tenaga Kesehatan <i>Health Workers</i>			Persentase Non Tenaga Kesehatan ¹⁾ <i>Non Health Workers</i>	Jumlah Total
	Dokter <i>Doctor</i>	Bidan <i>Midwife</i>	Medis Lainnya <i>Other Paramedic</i>		
(1)	(2)	(2)	(2)	(3)	(4)
2015	87,10*)	-	-	12,90	100,00
2016	87,88*)	-	-	12,12	100,00
2017	5,89	71,13	18,96	4,02	100,00

Catatan : ¹⁾ Dukun

Sumber : BPS Kabupaten Padang Lawas Utara
 Source : *BPS-Statistics of Padang Lawas Utara Regency*

Tabel 4.2.12 Banyaknya Balita yang Pernah Mendapat Imunisasi Menurut Jenis Imunisasi dan Kecamatan di Kabupaten Padang Lawas Utara, 2017
Number of Children Ever Been Immunized by Type of Immunization and Subdistrict in Padang Lawas Utara Regency, 2017

Kecamatan Subdistrict	Jenis Imunisasi / Type of Immunization						
	DPT			Polio			
	1	2	3	1	2	3	4
(1)	(2)	(3)	(4)	(5)	(6)	(7)	(8)
10 Batang Onang	291	301	376	281	304	263	321
20 Padang Bolak Julu	224	229	268	238	241	178	288
30 Portibi	514	519	677	464	513	413	588
40 Padang Bolak	1 136	1 049	1 410	1 114	1 143	954	1 316
41 Padang Bolak Tenggara	408	438	214	439	392	304	211
50 Simangambat	1 342	1 348	1 197	1 341	1 377	1 176	1 219
51 Ujung Batu	331	318	298	315	298	178	297
60 Halongonan	512	499	586	446	417	228	565
61 Halongonan Timur	419	443	587	448	420	350	596
70 Dolok	588	537	675	598	557	459	659
80 Dolok Sigompulon	353	336	506	339	365	284	528
90 Hulu Sihapas	115	122	145	101	132	98	131
Kab Padang Lawas Utara	6 233	6 139	6 939	6 124	6 159	4 885	6 719
2016	-	-	4 108	-	-	-	4 192
2015	4 579	4 540	4 319	4 407	4 278	4 256	4 214
2014	-	-	4 085	-	-	-	4 092

Lanjutan Tabel/*Continued Tabel* 4.2.12

Kecamatan <i>Subdistrict</i>	Jenis Imunisasi / <i>Type of Immunization</i>				
	BCG	Hepatitis B <i>Hepatitis B</i>			Campak <i>Measles</i>
		1	2	3	
(1)	(9)	(10)	(11)	(12)	(13)
10 Batang Onang	263	291	301	376	302
20 Padang Bolak Julu	255	224	229	268	285
30 Portibi	469	514	519	677	676
40 Padang Bolak	1 166	1 136	1 049	1 410	1 350
41 Padang Bolak Tenggara	237	408	438	214	375
50 Simangambat	1 327	342	1 348	1 197	1 225
51 Ujung Batu	318	331	318	298	324
60 Halongonan	499	512	499	586	567
61 Halongonan Timur	434	413	443	587	583
70 Dolok	588	588	537	675	571
80 Dolok Sigompulon	339	353	336	506	536
90 Hulu Sihapas	94	115	122	145	124
Kab Padang Lawas Utara	5 989	5 227	6 139	6 939	6 918
2016	4 051	-	-	3 855	3 888
2015	4 500	4 569	4 536	4 319	4 332
2014	2 063	-	-	-	4 274

Sumber Dinas Kesehatan Kabupaten Padang Lawas Utara
Source Health Office of Padang Lawas Utara Regency

Tabel 4.2.13 Jumlah Kasus 10 Penyakit Terbanyak di Kabupaten Padang Lawas Utara, 2017
Number of Case 10 Most Diseases in Padang Lawas Utara Regency, 2017

Jenis Penyakit <i>Type of Diseases</i>		Banyaknya Kasus <i>Number of Case</i>
(1)		(2)
1.	Influenza/ ISPA	9 284
2.	Diare	6 770
3.	Hipertensi	3 010
4.	Diabetes	1 068
5.	Penyakit Kulit	768
6.	TB Paru	319
7.	Malaria/ Malaria Klinis	73
8.	Asma	69
9.	Gigitan Hewah / Rabies	46
10.	Pneumonia	19

Sumber Dinas Kesehatan Kabupaten Padang Lawas Utara
 Source Health Office of Padang Lawas Utara Regency

Tabel 4.2.14 Jumlah Bayi Lahir, Bayi Berat Badan Lahir Rendah (BBLR), BBLR Dirujuk dan Bergizi Buruk di Kabupaten Padang Lawas Utara, 2012 – 2017
Number of Infants Born, Infant Low Birth Weight (LBW), LBW and Nutritious Bad Referred in Padang Lawas Utara Regency, 2012 – 2017

Tahun Year	Bayi Lahir <i>Infants Born</i>	BBLR / LBW		Gizi Buruk <i>Malnutrition</i>
		Jumlah <i>Total</i>	Dirujuk <i>Referred</i>	
(1)	(2)	(3)	(4)	(5)
2012	3 936	28	28	27
2013	4 818	8	0	30
2014	5 100	1	1	36
2015	5 127	5	5	42
2016	5 243	17	17	40
2017	7 536	7	7	23

Sumber / Source: Dinas Kesehatan Kabupaten Padang Lawas Utara / Health Office of Padang Lawas Utara Regency

Tabel 4.2.15 Jumlah Balita Menurut Status Gizi dan Kecamatan di Kabupaten Padang Lawas Utara, 2017
Number of Under Five Years Baby by Nutrition Status and Subdistrict in Padang Lawas Utara Regency, 2017

Kecamatan Subdistrict	Gizi Lebih Better Nutrition	Gizi Baik Good Nutrition	Gizi Kurang Less Nutrition	Gizi Buruk Malnutrition
(1)	(2)	(3)	(4)	(5)
10 Batang Onang	0	1 769	120	5
20 Padang Bolak Julu	0	1 340	38	1
30 Portibi	15	3 283	142	1
40 Padang Bolak	1	6 003	171	3
41 Padang Bolak Tenggara	1	1 560	118	4
50 Simangambat	31	5 007	93	5
51 Ujung Batu	1	1 959	25	0
60 Halongonan	38	2 669	57	0
61 Halongonan Timur	2	2 554	27	2
70 Dolok	0	3 140	87	1
80 Dolok Sigompulon	3	2 352	44	1
90 Hulu Sihapas	2	686	0	0
2017	94	32 322	922	23
2016	94	32 322	1 059	40
2015	356	29 950	1 807	42
2014	880	26 907	2 134	36

Catatan :

Gizi Buruk : Keadaan kekurangan zat gizi tingkat berat akibat kurang makan atau menderita sakit dalam waktu lama

Gizi Kurang : Keadaan kekurangan zat gizi tingkat sedang akibat makanan yang kurang bergizi

Gizi Lebih : Keadaan zat gizi yang lebih dari asupan / kebutuhan

Gizi Baik : Keadaan kecukupan zat gizi sesuai dengan kebutuhan

Sumber Dinas Kesehatan Kabupaten Padang Lawas Utara
Source Health Office of Padang Lawas Utara Regency

Tabel 4.2.16 Jumlah Ibu Hamil, Melakukan Kunjungan K1, Melakukan Kunjungan K4, KEK dan Mendapat Tablet Zat Besi (Fe) di Kabupaten Padang Lawas Utara, 2012 – 2017
Number of Pregnant Women, Do Visit K1, Conducting Visits K4, KEK and Got Tablet Iron (Fe) in Padang Lawas Utara Regency, 2012 – 2017

Tahun Year	Jumlah Ibu Hamil <i>Number of Pregnant Women</i>	Melakukan Kunjungan K1 <i>Do Visit K1</i>	Melakukan Kunjungan K4 <i>Conducting Visits K4</i>	Kurang Energi Kronis(KEK) <i>KEK</i>	Mendapat Zat Besi (Fe) <i>Got Tablet Iron (Fe)</i>
(1)	(2)	(3)	(4)	(5)	(6)
2012	5 187	4 142	3 913	-	8 097
2013	7 424	4 703	4 147	-	11 186
2014	5 685	3 717	3 430	-	3 554
2015	5 687	5 090	4 081	1	4 013
2016	5 927	5 120	4 703	0	4 360
2017	8 290	7 768	7 607	45	4 886

Sumber
Source Dinas Kesehatan Kabupaten Padang Lawas Utara
Health Office of Padang Lawas Utara Regency

Tabel 4.2.17 Jumlah Remaja Usia 15 – 24 Tahun yang Mendapat Penyuluhan Tentang Kesehatan Reproduksi (Kespro)/ HIV/AIDS dan Keluarga Berencana Menurut Kecamatan di Kabupaten Padang Lawas Utara, 2017
Number of Youth Aged 15 - 24 Years Get Counseling About Reproductive Health / HIV / AIDS and Family Planning by Subdistrict in Padang Lawas Utara Regency, 2017

Kecamatan Subdistrict	Penyuluhan KESPRO <i>Counseling About Reproductive Health</i>	Penyuluhan HIV/AIDS <i>Counseling About HIV/AIDS</i>	Penyuluhan KB <i>Counseling About Family Planning</i>
(1)	(2)	(3)	(4)
10 Batang Onang	2	1	3
20 Padang Bolak Julu	2	1	2
30 Portibi	4	2	3
40 Padang Bolak	8	6	5
41 Padang Bolak Tenggara	5	4	3
50 Simangambat	4	4	6
51 Ujung Batu	2	2	2
60 Halongonan	4	5	5
61 Halongonan Timur	2	2	3
70 Dolok	4	4	5
80 Dolok Sigompulon	2	2	2
90 Hulu Sihapas	2	2	3
Kab Padang Lawas Utara	41	35	42
2016	2	0	0
2015	0	0	0

Sumber: Dinas Kesehatan Kabupaten Padang Lawas Utara
 Source: Health Office of Padang Lawas Utara Regency

Tabel 4.2.18 Jumlah Kasus HIV/AIDS, IMS, DBD, Diare, TB dan Malaria Menurut Kecamatan di Kabupaten Padang Lawas Utara, 2017
Number of Cases of HIV / AIDS, Sexually Transmitted Infections, Dengue, Diarrhea, TB and Malaria by Subdistrict in Padang Lawas Utara Regency, 2017

Kecamatan <i>Subdistrict</i>	HIV/AIDS	IMS	DBD	Diare	TB	Malaria
(1)	(2)	(3)	(4)	(5)	(6)	(7)
10 Batang Onang	0	0	0	378	24	0
20 Padang Bolak Julu	0	0	0	250	9	0
30 Portibi	0	0	0	468	24	0
40 Padang Bolak	0	0	3	598	69	0
41 Padang Bolak Tenggara	0	0	0	959	13	0
50 Simangambat	0	0	5	957	29	0
51 Ujung Batu	0	0	0	383	11	0
60 Halongonan	0	0	0	1 254	30	0
61 Halongonan Timur	0	0	1	396	23	0
70 Dolok	0	0	0	470	21	0
80 Dolok Sigompulon	0	0	0	531	57	2
90 Hulu Sihapas	0	0	0	126	9	0
Kab Padang Lawas Utara	0	0	9	6 770	319	2
2016	0	0	22	4 651	307	27
2015	0	0	5	7 460	337	83
2014	3	0	7	2 274	289	150

Sumber Dinas Kesehatan Kabupaten Padang Lawas Utara
 Source Health Office of Padang Lawas Utara Regency

Tabel 4.2.19 Banyaknya Klinik Keluarga Berencana (KKB) dan Pos Pelayanan Keluarga Berencana Desa (PPKBD) Menurut Kecamatan di Kabupaten Padang Lawas Utara, 2017
Number of Clinics Family Planning and the Postal Village Family Planning Services by Subdistrict in Padang Lawas Utara Regency, 2017

Kecamatan <i>Subdistrict</i>	Klinik Keluarga Berencana (KKB) <i>Clinics Family Planning</i>	Pos Pelayanan Keluarga Berencana Desa (PPKBD) <i>Postal Village Family Planning Service</i>
(1)	(2)	(3)
10 Batang Onang	2	32
20 Padang Bolak Julu	1	23
30 Portibi	2	36
40 Padang Bolak	1	62
41 Padang Bolak Tenggara	1	14
50 Simangambat	2	21
51 Ujung Batu	1	13
60 Halongonan	2	33
61 Halongonan Timur	1	14
70 Dolok	2	86
80 Dolok Sigompulon	1	44
90 Hulu Sihapas	2	10
Kab. Padang Lawas Utara	18	388
2016	31	388
2015	28	388
2014	28	388

Sumber: Dinas Pengendalian Penduduk, Keluarga Berencana, Pemberdayaan Perempuan, dan Perlindungan Anak Kabupaten Padang Lawas Utara
 Source: *Department of Population Control, Family Planning, Women's Empowerment, and Child Protection of Padang Lawas Utara Regency*

Tabel 4.2.20 Banyaknya Pasangan Usia Subur (PUS) dan Peserta KB Aktif Menurut Kecamatan di Kabupaten Padang Lawas Utara, 2017
Number of Infertile Couples Age (EFA) and Active Participants KB by Subdistrict in Padang Lawas Utara Regency, 2017

Kecamatan Subdistrict	Jumlah PUS Number of PUS	Peserta KB Aktif Active Participants KB			
		IUD	MOW	MOP	Kondom
(1)	(2)	(3)	(4)	(5)	(6)
10 Batang Onang	2 425	140	102	0	370
20 Padang Bolak Julu	373	95	54	0	170
30 Portibi	3 921	131	163	12	530
40 Padang Bolak	8 643	577	319	47	662
41 Padang Bolak Tenggara*)	1 938	27	22	4	85
50 Simangambat	11 890	921	125	1	809
51 Ujung Batu*)	1 965	272	52	0	151
60 Halongonan	3 512	115	70	0	659
61 Halongonan Timur*)	3 347	74	18	5	96
70 Dolok	5 682	267	117	0	653
80 Dolok Sigompulon	4 266	313	43	1	370
90 Hulu Sihapas	899	86	48	0	43
Kab. Padang Lawas Utara	48 861	3 018	1 133	70	4 598
2016	49 301	3 472	1 412	65	5 542
2015	58 994	15 786	109	65	5 701
2014	32 721	244	27	24	514

Lanjutan Tabel/*Continued Tabel* 4.2.20

Kecamatan <i>Subdistrict</i>	Peserta KB Aktif / <i>Active Participants KB</i>			
	Implant	Suntikan	Pil	Jumlah
(1)	(7)	(8)	(9)	(10)
10 Batang Onang	256	322	393	1 583
20 Padang Bolak Julu	181	985	725	2 210
30 Portibi	337	1 120	1 435	3 728
40 Padang Bolak	1 000	1 826	1 813	6 244
41 Padang Bolak Tenggara	416	1 000	1 000	2 554
50 Simangambat	397	3 489	720	6 462
51 Ujung Batu	200	1 500	300	2 475
60 Halongonan	400	813	1 214	3 271
61 Halongonan Timur	120	400	600	1 313
70 Dolok	593	1 396	1 606	4 632
80 Dolok Sigompulon	855	398	636	2 616
90 Hulu Sihapas	129	189	120	615
Kab. Padang Lawas Utara	4 894	13 438	10 562	37 703
2016	4 894	13 438	10 562	39 375
2015	14 457	13 534	6 765	56 417
2014	620	1 081	1 106	3 559

Sumber Dinas Pengendalian Penduduk, Keluarga Berencana, Pemberdayaan Perempuan, dan Perlindungan Anak Kabupaten Padang Lawas Utara

Source *Department of Population Control, Family Planning, Women's Empowerment, and Child Protection of Padang Lawas Utara Regency*

Tabel 4.2.21 Banyaknya Jiwa Penerima JPS Kesehatan yang Menggunakan Kartu Sehat Menurut Kecamatan di Kabupaten Padang Lawas Utara, 2017
Number of People of Health JPS Acceptors Using Health Card by Subdistrict in Padang Lawas Utara Regency, 2017

Kecamatan <i>Subdistrict</i>	Banyaknya Jiwa Menerima KS <i>Number of Poor People Receiving Health Card</i>	Jiwa yang Menggunakan Kartu Sehat <i>People Using Health Card</i>	
		Puskesmas <i>In Public Health Centre</i>	Dirujuk ke RSU <i>Recommended to be Treated in Hospital</i>
(1)	(2)	(3)	(4)
10 Batang Onang	8 470	14 092	41
20 Padang Bolak Julu	7 803	9 132	17
30 Portibi	12 177	17 484	1 466
40 Padang Bolak	25 719	26 810	2 617
41 Padang Bolak Tenggara	9 039	8 697	607
50 Simangambat	6 683	2 578	86
51 Ujung Batu	3 825	1 063	400
60 Halongonan	7 680	5 549	272
61 Halongonan Timur	4 386	4 618	80
70 Dolok	10 460	7 458	92
80 Dolok Sigompulon	6 643	8 725	105
90 Hulu Sihapas	6 102	10 653	214
Kab. Padang Lawas Utara	108 987	116 859	5 997
2016	87 648	40 890	4 684
2015	82 993	27 197	3 409

Sumber Dinas Kesehatan Kabupaten Padang Lawas Utara
 Source Health Office of Padang Lawas Utara Regency

Tabel 4.2.2 Jumlah Peserta Terdaftar BPJS Kesehatan di Kabupaten Padang Lawas Utara, 2017
Table *Number of Registered Participants Agency Of Social Security Health in Padang Lawas Utara Regency, 2017*

Bulan Month	Penerima Bantuan Iuran <i>Beneficiaries Contribution</i>		Bukan Penerima Bantuan Iuran / Non <i>Beneficiaries Contribution</i>	Jumlah <i>Total</i>
	APBD <i>Local Budget</i>	APBN <i>State Budget</i>		
(1)	(2)	(3)	(4)	(5)
Januari / <i>January</i>	17 245	71 726	31 863	12 0834
Februari / <i>February</i>	17 238	71 750	32 580	12 1568
Maret / <i>March</i>	17 238	71 726	35 031	12 3995
April / <i>April</i>	17 406	71 310	31 565	12 0281
Mei / <i>May</i>	17 201	71 713	35 668	12 4582
Juni / <i>June</i>	16 687	71 707	36 170	12 4564
Juli / <i>July</i>	16 675	71 796	37 039	12 5510
Agustus / <i>August</i>	16 645	71 762	38 019	12 6426
September / <i>September</i>	18 037	71 739	39 372	12 9148
Oktober / <i>October</i>	18 114	71 714	42 034	13 1862
November / <i>November</i>	18 121	71 755	44 116	13 3992
Desember / <i>December</i>	18 029	71 642	45 427	13 5098
Des / <i>Dec</i> 2016	10 810	70 136	31 773	112 719

Sumber | BPJS Kesehatan Padangsidimpuan
 Source | *Agency Of Social Security Health Padangsidimpuan*

4.3 AGAMA/RELIGION

Tabel 4.3.1 Banyaknya Penduduk Menurut Kecamatan dan Agama yang Dianut di Kabupaten Padang Lawas Utara, 2017
Number of Population by Subdistrict and Religious Affiliation in Padang Lawas Utara Regency, 2017

Kecamatan Subdistrict	Agama / Religion					
	Islam Moslem	Katholik Catholic	Protestan Protestant	Hindu	Budha Budha	Lainnya Other
(1)	(2)	(3)	(4)	(5)	(6)	(7)
10 Batang Onang	15 634	0	35	0	0	0
20 Padang Bolak Julu	15 214	0	0	0	0	0
30 Portibi	27 215	0	0	0	0	0
40 Padang Bolak	58 101	400	1 028	0	0	0
41 Padang Bolak Tenggara*)	-	-	-	-	-	-
50 Simangambat	25 416	180	480	0	0	0
51 Ujung Batu	25 408	175	476	-	-	-
60 Halongonan	21 625	0	0	0	0	0
61 Halongonan Timur	2 294	0	0	-	-	-
70 Dolok	24 337	203	500	0	0	0
80 Dolok Sigompulon	17 241	100	300	0	0	0
90 Hulu Sihapas	9 834	0	0	0	0	0
Kab Padang Lawas Utara	242 319	1 058	2 819	0	0	0
2016	229 492	0	3 497	0	0	0
2015	229 492	0	3 497	0	0	0
2014	215 981	0	3 497	0	0	0

Sumber: Kementerian Agama Kabupaten Padang Lawas Utara
 Source: Ministry of Religious Representative Office of Padang Lawas Utara Regency

Tabel 4.3.2 Jumlah KUA Dan P3N Menurut Kecamatan di Kabupaten Padang Lawas Utara, 2017
Number of Religious Matter Office and Marriage, Divorce and Re-marriage Settlement Office by Subdistrict in Padang Lawas Utara Regency, 2017

Kecamatan Subdistrict	Jumlah KUA dan P3N Number of Religious Matter Office and Marriage, Divorce and Re-marriage Settlement Office		
	KUA Religious Matter office	P3N Marriage, Divorce and Remarriage Settlement Office	Jumlah Total
	(1)	(2)	(3)
10 Batang Onang	1	8	9
20 Padang Bolak Julu	1	1	2
30 Portibi	1	22	23
40 Padang Bolak	1	38	30
41 Padang Bolak Tenggara*)	0	0	0
50 Simangambat	1	9	10
51 Ujung Batu*)	0	3	3
60 Halongonan	1	18	1
61 Halongonan Timur*)	0	0	0
70 Dolok	1	12	13
80 Dolok Sigompulon	1	8	9
90 Hulu Sihapas	0	0	0
Kab Padang Lawas Utara	8	119	100
2016	9	153	161
2015	8	144	152
2014	8	136	152

Sumber: Kementerian Agama Kabupaten Padang Lawas Utara
 Source: Ministry of Religious Representative Office of Padang Lawas Utara Regency

Tabel 4.3.3 Banyaknya Ahli Agama Menurut Kecamatan di Kabupaten Padang Lawas Utara, 2017
Number of Religion Saint by Subdistrict in Padang Lawas Utara Regency, 2017

Kecamatan <i>Subdistrict</i>	Ulama <i>Cleric</i>	Mubalig <i>Mubalig</i>	Khatib <i>Preacher</i>	Imam <i>Priest</i>
(1)	(2)	(3)	(4)	(5)
10 Batang Onang	45	25	40	65
20 Padang Bolak Julu	20	8	16	16
30 Portibi	6	15	112	138
40 Padang Bolak	40	20	35	35
41 Padang Bolak Tenggara*)	-	-	-	-
50 Simangambat	46	23	23	23
51 Ujung Batu	17	13	13	13
60 Halongonan	40	25	95	95
61 Halongonan Timur	28	15	48	51
70 Dolok	0	10	58	58
80 Dolok Sigompulon	10	6	50	80
90 Hulu Sihapas	20	0	25	25
Kab Padang Lawas Utara	272	160	515	599
2016	100	160	502	531
2015	100	134	600	600
2014	101	160	552	552

Catatan : *) Data masih bergabung dengan kecamatan sebelum pemekaran

Notes : *) Data is still joining the sub-district before the division

Sumber : Kementerian Agama Kabupaten Padang Lawas Utara
 Source : Ministry of Religious Representative Office of Padang Lawas Utara Regency

Tabel 4.3.4 Banyaknya Tempat Peribadatan Menurut Kecamatan di Kabupaten Padang Lawas Utara, 2017
Table **Number of Places of Worship by Subdistrict in Padang Lawas Utara Regency, 2017**

Kecamatan Subdistrict	Mesjid Mosque	Langgar Small Mosque	Musholla Worship room	Gereja / Church		Vihara Vihara	Kuil Temple
				Protestan Protestant	Katholik Catholic		
(1)	(2)	(3)	(4)	(5)	(6)	(7)	(8)
10 Batang Onang	32	0	27	1	0	0	0
20 Padang Bolak Julu	24	30	30	0	0	0	0
30 Portibi	50	13	21	0	0	0	0
40 Padang Bolak	115	20	48	1	0	0	0
41 Padang Bolak Tenggara ^{*)}	-	-	-	-	-	-	-
50 Simangambat	45	0	20	3	2	0	0
51 Ujung Batu	13	0	5	1	0	0	0
60 Halongonan	43	28	27	0	0	0	0
61 Halongonan Timur	31	5	20	2	0	0	0
70 Dolok	40	0	10	5	0	0	0
80 Dolok Sigompulon	48	0	5	0	1	0	0
90 Hulu Sihapas	10	2	8	0	0	0	0
Kab Padang Lawas Utara	451	98	221	13	3	0	0
2016	392	0	200	0	0	0	0
2015	392	0	277	5	0	0	0
2014	395	224	140	5	0	0	0

Catatan : ^{*)} Data masih bergabung dengan kecamatan sebelum pemekaran

Notes : ^{*)} Data is still joining the sub-district before the division

Sumber : Kementerian Agama Kabupaten Padang Lawas Utara

Source : Ministry of Religious Representative Office of Padang Lawas Utara Regency

Tabel 4.3.5 Banyaknya Penerima dan Banyaknya Hewan Qurban Menurut Kecamatan di Kabupaten Padang Lawas Utara, 2017
Acceptor and Qurban Animal by Subdistrict in Padang Lawas Utara Regency, 2017

Kecamatan <i>Subdistrict</i>	Pemberi Qurban <i>Donor</i>	Jumlah Hewan Qurban <i>Qurban Animal</i>	
		Lembu <i>Cows</i>	Kambing <i>Goat</i>
(1)	(2)	(3)	(4)
10 Batang Onang	101	13	15
20 Padang Bolak Julu	190	20	50
30 Portibi	89	12	5
40 Padang Bolak	402	83	45
41 Padang Bolak Tenggara	-	-	-
50 Simangambat	92	12	24
51 Ujung Batu	52	7	14
60 Halongonan	101	13	20
61 Halongonan Timur	117	11	40
70 Dolok	20	19	15
80 Dolok Sigompulon	240	30	30
90 Hulu Sihapas	21	3	2
Kab Padang Lawas Utara	1 425	223	260
2016	2 639	394	225
2015	2 751	372	147
2014	2 786	395	160

Catatan : Qurban : *Animal sacrificed for religious purpose, usually goat, sheep or cows/ buffalo*

Catatan : *) Data masih bergabung dengan kecamatan sebelum pemekaran

Notes : *) *Data is still joining the sub-district before the division*

Sumber : Kementerian Agama Kabupaten Padang Lawas Utara

Source : *Ministry of Religious Representative Office of Padang Lawas Utara Regency*

Tabel 4.3.6 Penggunaan Tanah Wakaf Menurut Kecamatan di Kabupaten Padang Lawas Utara, 2017
Used of Wakaf Land by Subdistrict In Padang Lawas Utara Regency, 2017

Kecamatan Subdistrict	Mesjid Mosque		Langgar/Mushallah Small Mosque	
	Lokasi Location	Luas / Area (M ²)	Lokasi Location	Luas / Area (M ²)
(1)	(2)	(3)	(4)	(5)
10 Batang Onang	32	75 000		700
20 Padang Bolak Julu	24	62 500	30	600
30 Portibi	50	75 000	21	900
40 Padang Bolak	38	630 000	9	1200
41 Padang Bolak Tenggara*)	-	-	-	-
50 Simangambat	45	90 000	20	900
51 Ujung Batu*)	13	-	5	-
60 Halongonan	43	75 000	28	1000
61 Halongonan Timur*)	31	-	5	-
70 Dolok	77	75 000	58	600
80 Dolok Sigompulon	48	75 000	25	0
90 Hulu Sihapas	10	75 000	2	0
Kab Padang Lawas Utara	411	1 232 500	203	5 900
2016	392	1 232 500	200	5 900
2015	342	1 232 500	249	7 070
2014	392	1 157 500	224	7 070

Lanjutan Tabel/*Continued Tabel* 4.3.6

Kecamatan <i>Subdistrict</i>	Madrasah <i>school</i>		Kuburan/Makam <i>Grave / Tomb</i>		Sosial Lain-Lain	
	Lokasi <i>Location</i>	Luas/ Area (M ²)	Lokasi <i>Location</i>	Luas/ Area (M ²)	Lokasi <i>Location</i>	Luas/ Area (M ²)
(1)	(6)	(7)	(8)	(9)	(10)	(11)
10 Batang Onang	6	0	35	7 800	0	0
20 Padang Bolak Julu	3	0	23	7 900	0	0
30 Portibi	7	0	47	10 920	0	0
40 Padang Bolak	12	0	40	12 500	0	0
41 Padang Bolak Tenggara*)	-	-	-	-	-	-
50 Simangambat	1	0	23	10 500	0	0
51 Ujung Batu	1	0	13	-	0	0
60 Halongonan	0	0	45	9 880	0	0
61 Halongonan Timur	2	0	20	-	0	0
70 Dolok	0	0	74	6 500	0	0
80 Dolok Sigompulon	2	0	25	6 340	0	0
90 Hulu Sihapas	0	0	11	6 455	0	0
Kab Padang Lawas Utara	34	0	356	78 795	0	0
2016	0	0	375	78 795	0	0
2015	0	0	375	78 795	0	0
2014	5	195	374	78 795	0	0

Catatan : *) Data masih bergabung dengan kecamatan sebelum pemekaran

Notes : *) Data is still joining the sub-district before the division

Sumber : Kementerian Agama Kabupaten Padang Lawas Utara
 Source : Ministry of Religious Representative Office of Padang Lawas Utara Regency

Tabel 4.3.7 Banyaknya Jemaah Haji Menurut Kedatangan, Jenis Kelamin dan Kecamatan di Kabupaten Padang Lawas Utara, 2017
Number of Moslem Pilgrims by Departure, Sex and Subdistrict in Padang Lawas Utara Regency, 2017

Kecamatan Subdistrict	Berangkat / Departure			Kembali / Return		
	Laki-Laki Male	Perempuan Female	Jumlah Total	Laki-Laki Male	Perempuan Female	Jumlah Total
(1)	(2)	(3)	(4)	(5)	(6)	(7)
10 Batang Onang	11	8	19	11	19	30
20 Padang Bolak Julu	3	3	6	3	6	9
30 Portibi	25	32	57	25	31	56
40 Padang Bolak	55	71	126	55	71	126
41 Padang Bolak Tenggara*)	-	-	-	-	-	-
50 Simangambat	11	15	26	11	15	26
51 Ujung Batu*)	-	-	-	-	-	-
60 Halongonan	31	38	69	31	37	68
61 Halongonan Timur	8	14	22	8	14	22
70 Dolok	11	12	23	11	12	23
80 Dolok Sigompulon	0	0	0	0	0	0
90 Hulu Sihapas	0	0	0	0	0	0
Kab Padang Lawas Utara	155	193	348	155	205	360
2016	85	143	228	84	142	226
2015	86	113	199	86	113	199
2014	56	92	148	56	91	147

Catatan : *) Data masih bergabung dengan kecamatan sebelum pemekaran

Notes : *) Data is still joining the sub-district before the division

Sumber : Kementerian Agama Kabupaten Padang Lawas Utara

Source : Ministry of Religious Representative Office of Padang Lawas Utara Regency

Tabel 4.3.8 Banyaknya Jemaah Haji Menurut Kecamatan dan Pendidikan di Kabupaten Padang Lawas Utara, 2017
Table *Number of Moslem Pilgrims by Subdistrict and Education in Padang Lawas Utara Regency, 2017*

Kecamatan <i>Subdistrict</i>	Tingkat Pendidikan / <i>Education Level</i>					Jumlah <i>Total</i>
	SD	SLTP	SLTA	SM	≥S1	
(1)	(2)	(3)	(4)	(5)	(6)	(7)
10 Batang Onang	8	2	3	3	3	19
20 Padang Bolak Julu	2	1	1	0	2	6
30 Portibi	28	10	6	9	4	57
40 Padang Bolak	65	25	19	12	5	126
41 Padang Bolak Tenggara*)	-	-	-	-	-	-
50 Simangambat	15	3	4	2	2	26
51 Ujung Batu*)	-	-	-	-	-	-
60 Halongonan	29	20	10	5	5	69
61 Halongonan Timur*)	8	4	6	3	1	22
70 Dolok	9	6	4	1	3	23
80 Dolok Sigompulon	0	0	0	0	0	0
90 Hulu Sihapas	0	0	0	0	0	0
Kab Padang Lawas Utara	164	71	53	35	25	348
2016	120	40	33	13	22	228
2015	64	33	37	30	35	199
2014	48	35	40	5	20	148

Catatan : *) Data masih bergabung dengan kecamatan sebelum pemekaran

Notes : *) Data is still joining the sub-district before the division

Sumber : Kementerian Agama Kabupaten Padang Lawas Utara
 Source : Ministry of Religious Representative Office of Padang Lawas Utara Regency

4.4 KRIMINALITAS/*CRIME*

Tabel 4.4.1 Banyaknya Peristiwa Kejahatan/Pelanggaran yang Dilaporkan Menurut Jenis Kejahatan di Kabupaten Padang Lawas Utara, 2017
Number of Crime Reported by Type of Crime in Padang Lawas Utara Regency, 2017

No.	Jenis Kejahatan/Pelanggaran <i>Type of Crime</i>	Dilaporkan <i>Reported</i>
(1)	(2)	(3)
1.	Kejahatan Politik / <i>Political Crime</i>	0
2.	Kejahatan Terhadap Kepala Negara / <i>Against Head of State</i>	0
3.	Kejahatan Terhadap Ketertiban Umum / <i>Against Public Order</i>	0
4.	Pembakaran / <i>Arson</i>	4
5.	Kebakaran / <i>Fire</i>	8
6.	Penyuapan / <i>Bribery</i>	0
7.	Kejahatan Mata Uang / <i>Crime Related to Money</i>	0
8.	Kejahatan Material dan Merek / <i>Seal and Trade Mark Forgery</i>	0
9.	Melanggar Kesopanan, Perzinahan / <i>Morality Offense Adultery</i>	2
10.	Perkosaan / <i>Rape</i>	0
11.	Perjudian / <i>Gambling</i>	24
12.	Penculikan / <i>Kidnapping</i>	0
13.	Pembunuhan / <i>Murder</i>	1
14.	Penganiayaan Berat / <i>Heavy Violence</i>	0
15.	Penganiayaan Ringan / <i>Light Violence</i>	136
16.	Pencurian Ringan / <i>Light Theft</i>	12
17.	Pencurian Dengan Kekerasan / <i>Theft by Force</i>	8
18.	Pencurian Dengan Pemberatan / <i>Theft and Heavy Violence</i>	93

Lanjutan Tabel/*Continued Tabel* 4.4.1

No.	Jenis Kejahatan/Pelanggaran <i>Type of Crime</i>	Dilaporkan <i>Reported</i>
(1)	(2)	(3)
19.	Penghinaan / <i>Contempt</i>	7
20.	Pemerasan / <i>Blackmail</i>	0
21.	Penggelapan / <i>Embezzlement</i>	24
22.	Penipuan / <i>Swindle</i>	6
23.	Pengerusakan / <i>Destruction</i>	16
24.	Penadahan / <i>Fence</i>	0
25.	Kejahatan Ekonomi / <i>Economic Crime</i>	0
26.	Pencurian Kendaraan Bermotor	30
27.	Melarikan Wanita Dibawah Umur	2
28.	Kejahatan Narkotik / <i>Narcotic Crime</i>	0
29.	Penyelundupan / <i>Smuggle</i>	0
30.	Korupsi / <i>Coorruption</i>	0
31.	Penyalahgunaan Senjata Api	0
32.	Kejahatan Surat-Surat Sejenis	0
33.	Sengketa Tanah	1
34.	Illegal Logging / <i>Illegal Logging</i>	0
JUMLAH		374

Sumber Polres Tapanuli Selatan
 Source Pollice Office of Tapanuli Selatan

Tabel 4.4.2 Banyak Narapidana dan Tahanan/Titipan Menurut Kelompok Umur dan Jenis Kelamin di Kabupaten Padang Lawas Utara, 2017
Number of Prisoners and Accused Persons by Month and Sex in Padang Lawas Utara Regency, 2017

Kelompok Umur <i>Age Group</i>	Narapidana <i>Prisoner</i>		Tahanan Titipan <i>Accud Persons</i>		Jumlah <i>Total</i>	
	Laki-Laki <i>Male</i>	Perempuan <i>Female</i>	Laki-Laki <i>Male</i>	Perempuan <i>Female</i>	Laki-Laki <i>Male</i>	Perempuan <i>Female</i>
(1)	(2)	(3)	(4)	(5)	(6)	(7)
0 – 10 Tahun	0	0	0	0	0	0
11 – 20 Tahun	5	1	9	1	14	2
21 – 30 Tahun	41	8	63	7	104	15
31 – 40 Tahun	36	5	66	4	102	9
41 – 50 Tahun	22	2	29	1	51	3
51 – 60 Tahun	12	0	13	0	25	0
60 Tahun Keatas	4	0	3	0	7	0
2017	120	16	183	13	303	29
2016	833	29	684	34	1 517	63
2015	723	14	611	24	1 334	38
2014	756	10	639	31	1 395	41

Sumber Kantor Cabang Rumah Tahanan Negara Gunung Tua
 Source Office Detention of Gunung Tua

Tabel 4.4.3 Jenis Kejahatan yang Dilakukan Anak – Anak (Usia 18 Tahun Ke Bawah) di Kabupaten Padang Lawas Utara, 2017
Type of Crime Conducted by The Children (Under 18 Years) in Padang Lawas Utara Regency, 2017

Jenis Kejahatan dan Pelanggaran <i>Type of Crime and Delinquency</i>	Laki- Laki <i>Male</i>	Perempuan <i>Female</i>	Jumlah <i>Total</i>
(1)	(2)	(3)	(4)
1. Narkotika / <i>Narcotic</i>	0	0	0
2. Pencurian / <i>Theft</i>	0	0	0
3. Pembunuhan / <i>Murder</i>	0	0	0
4. Penganiayaan / <i>Violance</i>	1	0	1
5. Pemerasan / <i>Blackmail</i>	0	0	0
6. Penggelapan / <i>Embezzlement</i>	0	0	0
7. Penipuan / <i>Swindle</i>	0	0	0
8. Terhadap Kertiban Umum <i>Crime to Public Order</i>	0	0	0
9. Perampokan / <i>Robbery</i>	0	0	0
10. Lain - lain / <i>Other</i>	1	0	1
2017	2	0	2
2016	2	0	2
2015	5	0	5
2014	10	0	10

Sumber Kantor Cabang Rumah Tahanan Negara Gunung Tua
 Source *Office Detention of Gunung Tua*

Tabel 4.4.4 Banyaknya Penghuni Cabang Rumah Tahanan Negara Gunung Tua Menurut Jenis Kejahatan, 2017
Number of Residents on Gunung Tua State Prison by Type of Crime, 2017

Jenis Kejahatan dan Pelanggaran <i>Type Of Crime and Delinquency</i>	Jumlah <i>Total</i>
(1)	(2)
01. Pelanggaran Terhadap Kepala Negara / <i>Against Head of State</i>	0
02. Ketertiban Umum / <i>Against Public Order</i>	1
03. Pembakaran / <i>Arson</i>	2
04. Kesusilaan / <i>Sexual Crime</i>	9
05. Perjudian / <i>Gambling</i>	56
06. Penculikan / <i>Kidnapping</i>	1
07. Pembunuhan / <i>Murder</i>	2
08. Penganiayaan / <i>Violence</i>	65
09. Pencurian / <i>Theft</i>	83
10. Perampokan / <i>Robbery</i>	1
11. Pemerasan / <i>Blacmail</i>	3
12. Penggelapan / <i>Embezzlement</i>	10
13. Penipuan / <i>Swindle</i>	11
14. Penadahan / <i>Fence</i>	2
15. Perbuatan Tidak Menyenangkan / <i>No Good Deed</i>	2
16. Lain - lain / <i>Other Crime</i>	5
17. Kej. Ekonomi / <i>Economic Crime</i>	0
18. Pelanggaran KUHP / <i>Penal Code Offence</i>	0
19. Pelanggaran Okonomi / <i>Economic Offence</i>	0
20. Narkotika / <i>Narcotica</i>	63
21. Susila / <i>Moral</i>	14
22. Korupsi	2
2017	332
2016	1 580
2015	1 372
2014	1 436

Sumber Kantor Cabang Rumah Tahanan Negara Gunung Tua
 Source Office Detention of Gunung Tua

4.5 KEMISKINAN/*POORNESS*

Tabel 4.5.1 Banyaknya Keluarga Menurut Kecamatan dan Klasifikasi di Kabupaten Padang Lawas Utara, 2017
Number of Family by Subdistrict and Clasification in Padang Lawas Utara Regency, 2017

Kecamatan <i>Subdistrict</i>	Pra Sejahtera / KS I <i>Preprosperous / KS I</i>
(1)	(2)
10 Batang Onang	3 454
20 Padang Bolak Julu	2 801
30 P o r t i b i	6 750
40 Padang Bolak	18 727
41 Padang Bolak Tenggara*)	-
50 Simangambat	15 343
51 Ujung Batu*)	-
60 Halongonan	8 705
61 Halongonan Timur*)	-
70 D o l o k	5 525
80 Dolok Sigompulon	3 819
90 Hulu Sihapas	1 310
2017	66 434
2016	66 434
2015	66 434
2014	8 637

Catatan : *) Data masih bergabung dengan kecamatan sebelum pemekaran

Notes : *) Data is still joining the sub-district before the division

Sumber Dinas Pengendalian Penduduk, Keluarga Berencana, Pemberdayaan Perempuan, dan Perlindungan Anak Kabupaten Padang Lawas Utara
Department of Population Control, Family Planning, Women's Empowerment, and Child Protection of Padang Lawas Utara Regency

Source

Tabel 4.5.2 Garis Kemiskinan dan Penduduk Miskin di Kabupaten Padang Lawas Utara, 2008 – 2015
Table *Line Poorness and Poor Population in Padang Lawas Utara Regency, 2008 – 2015*

Tahun Years	Garis Kemiskinan Line Poorness	Penduduk Miskin Poor Population	
		Jumlah Total	Persentase Percentage (%)
(1)	(2)	(3)	(4)
2008	-	-	-
2009	-	-	11,89
2010	208 989	25 000	11,19
2011	229 621	24 000	10,64
2012	236 084	23 722	9,98
2013	243 213	25 006	10,28
2014	246 951	23 857	9,60
2015	256 219	27 670	10,97
2016	278 290	27 880	10,87
2017	261 036	27 980	10,70

Keterangan:

* = *Backcasting* kemiskinan kabupaten dengan menggunakan hasil proyeksi penduduk SP2010

Sumber BPS Kabupaten Padang Lawas Utara

Source BPS – *Statistics of Padang Lawas Utara Regency*

4.6 SOSIAL LAINNYA / OTHER SOCIAL

Tabel 4.6.1 Jumlah Organisasi Menurut Jenis di Kabupaten Padang Lawas Utara, 2012 – 2017
Number of Organization by Kind of Organization in Padang Lawas Utara, 2012 – 2017

No.	Jenis Organisasi <i>Kind of Organization</i>	2012	2013	2014	2015	2016	2017
(1)	(2)	(3)	(4)	(5)	(6)	(7)	(8)
1.	Partai Politik (Parpol) <i>Political Party</i>	16	16	12	12	12	12
2.	Organisasi Kemasyarakatan (Ormas) <i>Community Organization</i>	75	75	22	35	32	32
3.	Organisasi Kepemudaan (OKP) <i>Youth Organization</i>	42	42	14	0	0	0
4.	Lembaga Swadaya Masyarakat (LSM) <i>Non Organization Government</i>	28	28	14	17	18	18
5.	Organisasi Profesi Lainnya <i>Another Proficiency Organization</i>	3	3	0	0	0	0
Jumlah / <i>Total</i>		164	164	62	64	62	62

Sumber Badan Kesatuan Bangsa dan Politik Kabupaten Padang Lawas Utara
National and Political Unity Board of Padang Lawas Utara Regency
 Source

Tabel 4.6.2 Banyaknya Penyandang Masalah Kesejahteraan Sosial Menurut Kecamatan di Kabupaten Padang Lawas Utara, 2017
Number of People with Social Problem by Subdistrict in Padang Lawas Utara Regency, 2017

Kecamatan <i>Subdistrict</i>	Jenis Penyandang Masalah Kesejahteraan Sosial <i>Kind of Social Problem</i>					
	2	3	4	5	6	7
	(2)	(3)	(4)	(5)	(6)	(7)
10 Batang Onang	0	26	35	108	36	36
20 Padang Bolak Julu	0	101	362	127	0	18
30 Portibi	0	0	200	67	35	8
40 Padang Bolak	0	46	857	275	85	104
41 Padang Bolak Tenggara*)	-	-	-	-	-	-
50 Simangambat	0	0	382	51	52	3
51 Ujung Batu*)	-	-	-	-	-	-
60 Halongonan	0	30	410	74	60	44
61 Halongonan Timur	-	-	-	-	-	-
70 Dolok	0	16	149	49	19	28
80 Dolok Sigompulon	0	0	122	8	14	0
90 Hulu Sihapas	0	25	238	151	48	61
Kab. Padang Lawas Utara	0	244	2 755	910	349	302
2016	0	244	3 199	910	349	302
2015	0	325	4 600	1 785	0	182
2014	2 038	3 104	9 873	380	0	908

Catatan :*) Data masih bergabung dengan kecamatan sebelum pemekaran

Notes :*) Data is still joining the sub-district before the division

Keterangan/Note :

2 = Balita Terlantar

5 = Lanjut Usia Terlantar

3 = Anak Terlantar

6 = Keluarga Yang Tinggal di Rumah Tak Layah Huni (PRSE)

4 = Keluarga Fakir Miskin

7= Disabilitas

Sumber Dinas Sosial Kabupaten Padang Lawas Utara

Source Department of Social of Padang Lawas Utara Regency

Tabel 4.6.3 Banyaknya Panti Asuhan Menurut Status Pengelola dan Kecamatan di Kabupaten Padang Lawas Utara, 2017
Table **Number of Orphanages by Status and Subdistrict in Padang Lawas Utara Regency, 2017**

Kecamatan Subdistrict	Pemerintah State			Swasta dan Subsidi Private and Subsidized		
	Banyaknya Total	Kapasitas Capacity	Penghuni Occupant	Banyaknya Total	Kapasitas Capacity	Penghuni Occupant
(1)	(2)	(3)	(4)	(5)	(6)	(7)
10 Batang Onang	0	0	0	2	0	110
20 Padang Bolak Julu	0	0	0	4	0	102
30 Portibi	0	0	0	7	0	344
40 Padang Bolak	0	0	0	7	0	346
41 Padang Bolak Tenggara*)	-	-	-	-	-	-
50 Simangambat	0	0	0	4	0	246
51 Ujung Batu*)	-	-	-	-	-	-
60 Halongonan	0	0	0	2	0	130
61 Halongonan Timur*)	-	-	-	-	-	-
70 Dolok	0	0	0	2	0	90
80 Dolok Sigompulon	0	0	0	0	0	207
90 Hulu Sihapas	0	0	0	2	0	0
Kab. Padang Lawas Utara	0	0	0	30	0	1 274
2016	0	0	0	30	0	1 274
2015	0	0	0	30	0	1 274

Catatan : *) Data masih bergabung dengan kecamatan sebelum pemekaran

Notes : *) Data is still joining the sub-district before the division

Sumber Dinas Sosial Kabupaten Padang Lawas Utara

Source Department of Social of Padang Lawas Utara Regency

**Tabel 4.6.4 Banyaknya Sarana dan Prasarana Kebersihan /
 Table Persampahan yang Dikelola Dinas Permukiman dan
 Pertamanan Kabupaten Padang Lawas Utara, 2017
 Number of Sanitarian Tools and Infrastructure Managed by
 Sanitary and Landscape Office Padang Lawas Utara
 Regency, 2017**

Kecamatan Subdistrict	Jumlah Sarana dan Prasarana Number of Sanitarian and Infrastructure				
	Amrol Truk Trucks	Container Trash Continer	Gerobak Sampah Trash Cart	Tong Sampah Trash Basket	TPA (Lokasi) Ha
(1)	(2)	(3)	(4)	(5)	(6)
10 Batang Onang	0	0	0	0	0
20 Padang Bolak Julu	0	0	0	0	0
30 Portibi	0	0	0	0	0
40 Padang Bolak	2	0	0	700	0
41 Padang Bolak Tenggara	0	0	0	0	0
50 Simangambat	0	0	0	0	0
51 Ujung Batu	0	0	0	0	0
60 Halongonan	0	0	0	0	0
61 Halongonan Timur	0	0	0	0	0
70 Dolok	0	0	0	0	0
80 Dolok Sigompulon	0	0	0	0	0
90 Hulu Sihapas	0	0	0	0	0
Kab. Padang Lawas Utara	2	0	0	700	0
2016	2	7	15	300	0
2015	4	16	15	300	5
2014	4	16	15	500	5

Sumber Dinas Lingkungan Hidup Kabupaten Padang Lawas Utara
 Source Living Environment Department of Padang Lawas Utara Regency

Tabel 4.6.5 Banyaknya Sarana dan Prasarana Lampu Penerangan Jalan Umum (LPJU) di Kabupaten Padang Lawas Utara, 2017
Number of Street Lighting in Padang Lawas Utara Regency, 2017

Kecamatan <i>Subdistrict</i>	Meterisasi <i>Meterized</i> (titik)		Abondemen <i>Fix monthly</i>	Total LPJU <i>total</i> <i>street lighting</i>
	KWH	Titik	(titik)	(titik)
(1)	(2)	(3)	(4)	(5)
010. Batang Onang	0	0	0	0
020. Padang Bolak Julu	0	0	17	17
030. Portibi	0	0	10	10
• Desa Lantosan	0	0	0	0
• Desa Portibi Julu	0	0	0	0
• Desa Bahal	0	0	0	0
• Desa Poken Salasa	0	0	0	0
040. Padang Bolak	0	0	0	0
• Kota Gunung Tua	0	0	45	45
• Desa Siunggam	0	0	5	5
• Jalan Telkom	0	0	0	0
050. Simangambat	0	0	0	0
060. Halongonan	0	0	0	0
070. Dolok	0	0	0	0
080. Dolok Sigompulon	0	0	0	0
090. Hulu Sihapas	0	0	0	0
Kab. Padang Lawas Utara	0	0	77	77
2016	0	0	77	77
2015	0	0	77	77

Sumber Dinas Pekerjaan Umum dan Penataan Ruang Kabupaten Padang Lawas Utara

Source Department of Public Works and Spatial Planning of Padang Lawas Utara Regency

Bab chapter

5

PERTANIAN

Agriculture

Produktivitas Padi Sawah

42 Kw/Ha

Produktivitas Jagung

55 Kw/Ha

Produksi Getah Karet
Tahun 2017

39.846 Ton

Populasi Sapi Potong

14 870 ekor



PENJELASAN TEKNIS

1. **Lahan sawah** adalah lahan pertanian yang berpetak-petak dan dibatasi oleh pematang (galengan), saluran untuk menahan/ menyalurkan air, yang biasanya ditanami padi sawah tanpa memandang dari mana diperoleh atau status lahan tersebut. Lahan yang dimaksud termasuk lahan yang terdaftar di Pajak Bumi Bangunan, luran Pembangunan Daerah, lahan bengkok, lahan serobotan, lahan rawa yang ditanami padi dan lahan bekas tanaman tahunan yang telah dijadikan sawah, baik yang ditanami padi, palawija atau tanaman semusim lainnya.
2. **Tegal/Kebun** adalah lahan pertanian bukan sawah (lahan kering) yang ditanami tanaman semusim atau tahunan dan terpisah dengan halaman sekitar rumah serta penggunaannya tidak berpindah pindah.
3. **Ladang/Huma** adalah lahan pertanian bukan sawah (lahan kering) yang biasanya ditanami tanaman semusim dan penggunaannya hanya semusim atau dua musim, kemudian akan

TECHNICAL NOTES

1. **Wetland** is agricultural land that separated by small dykes to resist water, where the main crop is usually wetland paddy without considering where it is got from or the status of the land. It includes the land that is registered at land income tax office, regional development contribution, 'bengkok' land, illegal ownership, swamps for rice cultivation, and annual crop land mark that has been used as rice field, which are both planted with paddy, secondary crops or the other seasonal crops.
2. **Dry field/Garden** is an dryland (unirrigated land) which is planted with seasonal or annual crops and separately from the yard around the house without shifting.
3. **Unirrigated agricultural field /Shifting cultivation land** is dryland (unirrigated land) that usually is cultivated for seasonal crops and utilized only for one or two seasons, then it will be left

ditinggalkan bila sudah tidak subur lagi (berpindah-pindah). Kemungkinan lahan ini beberapa tahun kemudian akan dikerjakan kembali jika sudah subur.

when it is not fertile (shifting). Maybe, this land will be used again in a few years if it has been fertile.

4. **Lahan yang sementara tidak diusahakan** adalah lahan yang biasanya diusahakan tetapi untuk sementara (lebih dari 1 (satu) tahun tetapi kurang dari atau sama dengan 2 (dua) tahun) tidak diusahakan, termasuk lahan sawah yang tidak diusahakan selama lebih dari 2 (dua) tahun.
4. **Temporarily unused land** is land that is regularly used but temporarily (more than a year but less or equal than two years) is unused, it includes wetland that is not cultivated more than two years.
5. Data pokok tanaman pangan yang dikumpulkan adalah luas panen dan produktivitas (hasil per hektar). Produksi tanaman pangan merupakan hasil perkalian antara luas panen dengan produktivitas. Pengumpulan data luas panen dilakukan setiap bulan dengan pendekatan area kecamatan di seluruh wilayah Indonesia. Pengumpulan data produktivitas dilakukan melalui pengukuran langsung pada plot ubinan berukuran 2½ m x 2½ m. Pengumpulan data produktivitas dilakukan setiap subround (empat bulanan) pada waktu panen petani.
5. *The main food crops data collected consists of harvested area and productivity (yield per hectare). Food crops production is generated by harvested area multiplied by productivity. The harvested area data is collected every month using sub subdistrict area approach in all sub subdistrict in Indonesia. The productivity data collection is conducted by a direct measurement in 2½m x 2½m crop cutting plot. The productivity measurement is conducted in every subround (four monthly) at the time when farmers are harvesting their crops.*

6. Data produksi padi dan palawija yang disajikan adalah dalam kualitas: gabah kering giling (padi), pipilan kering (jagung), biji kering (kedelai dan kacang tanah), dan umbi basah (ubi kayu dan ubi jalar).
6. *Production of paddy and secondary crops data are presented in the form of: dry unhusked rice (paddy), dry loose maize (maize), dry shells crops (soybeans and peanuts), and fresh roots (cassava and sweet potatoes).*
7. **Tanaman sayuran dan buah-buahan semusim**
Tanaman sayuran semusim adalah tanaman sumber vitamin, garam mineral dan lain-lain yang dikonsumsi dari bagian tanaman yang berupa daun, bunga, buah, dan umbinya, yang berumur kurang dari satu tahun.
Tanaman buah-buahan semusim adalah tanaman sumber vitamin, garam mineral, dan lain-lain yang dikonsumsi dari bagian tanaman yang berupa buah, berumur kurang dari satu tahun, tidak berbentuk pohon/rumpun tetapi menjalar dan berbatang lunak.
7. ***Seasonal vegetable and fruit plants***
Seasonal vegetable plants are plants which are the sources of vitamin, mineral salt, etc, consumed from the part of the plant in the form of leaf, flower, fruit, and root with the age of less than one year.
Seasonal fruit plants are plants which are the sources of vitamin, mineral salt, etc, consumed from the part of the plant in the form of fruits These plants are creeps with the age of less than one year.
8. **Tanaman buah-buahan dan sayuran tahunan**
Tanaman buah-buahan tahunan adalah tanaman sumber vitamin, garam mineral, dan lain-lain yang dikonsumsi dari bagian tanaman yang berupa buah dan merupakan tanaman tahunan.
8. ***Annual fruit and vegetable plants***
Annual fruit plants are plants which are the sources of vitamin, contained mineral salt, etc, consumed from the part of plant in the form of fruit and more than one year of age.

Tanaman sayuran tahunan adalah tanaman sumber vitamin, garam mineral, dan lain-lain yang dikonsumsi dari bagian tanaman yang berupa daun dan atau buah yang berumur lebih dari satu tahun.

Annual vegetable plants are plants which are the sources of vitamin, contained mineral salt, etc, consumed from the part of the plant in the form of vegetable and more than one year of age.

9. **Tanaman biofarmaka** adalah tanaman yang bermanfaat untuk obat-obatan, kosmetik, dan kesehatan yang dikonsumsi atau digunakan dari bagian-bagian tanaman seperti daun, batang, buah, umbi (rimpang) ataupun akar.

9. **Medicinal plants** are plants which are useful for medicine It is consumed from part of the plant such as leaf, flower, fruit, tuber, and root.

10. **Tanaman hias** adalah tanaman yang mempunyai nilai keindahan baik bentuk, warna daun, tajuk maupun bunganya, sering digunakan untuk penghias pekarangan dan lain sebagainya.

10. **Ornamental plants** are plants which have a beauty value, either in shape, colour of leaf or crown of flower, and they are often used as a yard decorator.

11. **Luas panen tanaman hortikultura** adalah luas tanaman sayuran, buah-buahan, biofarmaka, dan tanaman hias yang diambil hasilnya/dipanen pada periode pelaporan.

11. **Harvested area of horticulture** is area which vegetable, fruit, medicinal and ornamental plant of crop harvested during the period of report.

12. **Luas panen untuk tanaman sayuran** adalah luas tanaman yang dipanen sekaligus/habis/dibongkar dan luas tanaman yang dipanen berkali-kali (lebih dari satu kali)/belum habis.

12. **Harvested area of vegetables** is area of entirely plant harvested/demolished and plant harvested several times/undemolished.

Tanaman yang dipanen sekaligus/ habis/dibongkar adalah tanaman yang sehabis panen langsung dibongkar/dicabut, terdiri dari bawang merah, bawang putih, bawang daun, kentang, kol/kubis, kembang kol, petsai/sawi, wortel, lobak, dan kacang merah.

Tanaman yang dipanen berkali-kali (lebih dari satu kali)/belum habis adalah tanaman yang pemanenannya lebih dari satu kali dan biasanya dibongkar apabila panen terakhir sudah tidak memadai lagi, terdiri dari: kacang panjang, cabe besar, cabe rawit, jamur, tomat, terung, buncis, ketimun, labu siam, kangkung, bayam, melon, semangka, dan blewah.

13. Produksi hortikultura adalah hasil menurut bentuk produk dari setiap tanaman sayuran, buah-buahan, biofarmaka dan tanaman hias yang diambil berdasarkan luas yang dipanen/tanaman yang menghasilkan pada bulan/triwulan laporan.
14. Data perkebunan besar dikumpulkan oleh BPS setiap bulan secara lengkap (sensus bulanan) dengan sistem surat pos khusus untuk tanaman kelapa, cengkeh,

Entirely plants harvested/ demolished are plants usually harvested once and demolished to be substituted by other plants, consisting of: shallots, garlic, leeks, potato, cabbage, cauli flower, mustard green, carrots, chinese radish, and red kidney beans.

Plants harvested several times/ undemolished are plants usually harvested more than once and demolished in the case that the last harvest was economically not profitable They consist of : yard long beans, chili, small chili, mushroom, tomatoes, egg plant, french beans, cucumber, pumpkin/chajota, swamp cabbage, spinach, melon, watermelon, and blewah.

13. Horticulture production is the standard production quantity form of vegetable, fruit, medicinal and ornamental plant based on harvested area/the number of production plants reported monthly/quarterly.
14. Data on estates are collected by the BPS every month on complete basis through a mailing system Data on coconut, clove, and kapok, as well as on smallholder

AGRICULTURE

dan kapuk, datanya diperoleh dari Direktorat Jenderal Perkebunan Data perkebunan rakyat juga diperoleh dari Direktorat Jenderal Perkebunan.

plantation, are acquired from the Directorate General of Estates.

15. Penghitungan luas tanaman perkebunan besar adalah pada keadaan akhir tahun dan tidak termasuk yang luasnya kurang dari 5 hektar.
 16. Bentuk produksi perkebunan adalah; karet kering (karet), daun kering (teh dan tembakau), biji kering (kopi dan coklat), kulit kering (kayu manis dan kina), serat kering (rami), bunga kering (cengkeh), refined sugar (tebu dari perkebunan besar), gula mangkok (tebu dari perkebunan rakyat), ekivalen kopra (kopra), biji dan bunga (pala) serta minyak daun (sereh).
 17. Persediaan akhir tahun produksi perkebunan besar bukan merupakan cadangan penyangga (buffer stock).
 18. Data Statistik Kehutanan sebagian besar merupakan data sekunder yang bersumber dari Kementerian Kehutanan.
15. *Planted areas of estates refer to condition at the end of the year, and exclude areas less than 5 hectares.*
 16. *Production of estates crops are follows: dry rubber (rubber); dry leaves (tea and tobacco); dry beans (coffee and cocoa); dry bark (cassia vera and cinchona); dry fibre (rosella); dry flowers/buds (cloves); refined sugar (sugar cane from estate); cup sugar (sugar cane from smallholders); copra (copra); seeds and buds (nutmeg); and leaf oil (citronella).*
 17. *The production availability of estates at the end of year is not the buffer stock.*
 18. *Most of forestry statistics are secondary data obtained from the Ministry of Forestry.*

19. Kawasan hutan adalah wilayah tertentu yang berupa hutan, yang ditunjuk dan atau ditetapkan oleh pemerintah untuk dipertahankan keberadaannya sebagai hutan tetap. Hal ini untuk menjamin kepastian hukum mengenai status kawasan hutan, letak batas dan luas suatu wilayah tertentu yang sudah ditunjuk menjadi kawasan hutan tetap.
19. *Forest Area is a specific territory of forest ecosystem determined and or decided by the government as a permanent forest. Such decision is important to maintain the size of forest area and to ensure its legitimation and boundary demarcation of permanent forest.*
20. Kawasan hutan Indonesia ditetapkan oleh Menteri Kehutanan dalam bentuk Surat Keputusan Menteri Kehutanan tentang Penunjukan Kawasan Hutan dan Perairan Provinsi. Penunjukan Kawasan Hutan ini disusun berdasarkan hasil pemaduserasian antara Rencana Tata Ruang Wilayah Provinsi (RTRWP) dengan Tata Guna Hutan Kesepakatan (TGHK).
20. *Indonesian forest area is determined by the Minister of Forestry in the format of Ministerial Decree on the Designation of Provincial Forest Area and Inland Water, Coastal and Marine Ecosystem. The designation of Forest Area is formulated based on integrated and harmonized of Provincial Spatial Planning (RTRWP) and Forest Land Use by Concensus (TGHK).*
21. Penunjukan kawasan hutan mencakup pula kawasan perairan yang menjadi bagian dari Kawasan Suaka Alam (KSA) dan Kawasan Pelestarian Alam (KPA).
21. *The designation of forest area in some cases also cover inland water, coastal and marine ecosystem that may become part of Sanctuary Reserve Area (KSA) and Nature Conservation Area (KPA).*

AGRICULTURE

22. Kawasan Suaka Alam (KSA) adalah kawasan dengan ciri khas tertentu, baik di darat maupun di perairan yang mempunyai fungsi pokok sebagai kawasan pengawetan keanekaragaman tumbuhan dan satwa serta ekosistemnya, yang juga berfungsi sebagai wilayah sistem penyangga kehidupan.
22. *A Sanctuary Reserve Area is a specific terrestrial or aquatic area having specific criteria for preserving biodiversity plant and animal as well as ecosystem, which also serve as life support system.*
23. Kawasan Pelestarian Alam (KPA) adalah kawasan dengan ciri khas tertentu, baik di darat maupun di perairan yang mempunyai fungsi pokok perlindungan sistem penyangga kehidupan, pengawetan keanekaragaman jenis tumbuhan dan satwa, serta pemanfaatan secara lestari sumber daya alam hayati dan ekosistemnya.
23. *A Nature Conservation area is a specific terrestrial or aquatic area whose main function is to serve life support system and preserve diversity of plant and animal species, as well as to provide a sustainable utilization of living resources and their ecosystems.*
24. Berdasarkan Undang-Undang No 41 Tahun 1999 tentang Kehutanan, kawasan hutan dibagi ke dalam kelompok Hutan Konservasi, Hutan Lindung, dan Hutan Produksi.
24. *In accordance to the Act on Forestry No 41/1999, forest area is categorized as Conservation Forest, Protection Forest and Production Forest.*
25. Hutan Konservasi adalah kawasan hutan dengan ciri khas tertentu, yang mempunyai fungsi pokok pengawetan keanekaragaman tumbuhan dan satwa serta ekosistemnya.
25. *Conservation Forest is a forest area having specific characteristic established for the purposes of conservation of animal and plant species as well as their ecosystem.*

26. Hutan Lindung adalah kawasan hutan yang mempunyai fungsi pokok sebagai perlindungan sistem penyangga kehidupan untuk mengatur tata air, mencegah banjir, mengendalikan erosi, mencegah intrusi air laut, dan memelihara kesuburan tanah.
26. *Protection Forest is a forest area designated to serve life support system, maintain hydrological system, prevent of flood, erosion control, seawater intrusion, and maintain soil fertility.*
27. Hutan Produksi adalah kawasan hutan yang mempunyai fungsi pokok memproduksi hasil hutan. Hutan produksi terdiri dari Hutan Produksi Tetap (HP), Hutan Produksi Terbatas (HPT), dan Hutan Produksi yang dapat dikonversi.
27. *Production Forest is a forest area designated mainly to promote sustainable forest production. Production forest is classified as permanent production forest, limited production forest, and convertible production forest.*
28. Hutan Konservasi terdiri dari: Kawasan suaka alam berupa Cagar Alam (CA) dan Suaka Margasatwa (SM); kawasan pelestarian alam berupa Taman Nasional (TN), Taman Hutan Raya (THR), dan Taman Wisata Alam (TWA); Taman Buru (TB). Taman Buru adalah kawasan hutan yang ditetapkan sebagai tempat wisata berburu.
28. *Conservation Forest is divided into: Sanctuary Reserve area consists Strict Nature Reserve and Wildlife Sanctuary. Nature conservation area consists of National Park (TN), Grand Forest Park (THR), and Nature Recreation Park (TWA); Game Hunting Park (TB). Game Hunting Park is forest area devoted for game hunting recreation.*
29. Data populasi ternak bersumber dari Direktorat Jenderal Peternakan dan Kesehatan Hewan Kementerian Pertanian, sedangkan jumlah pemotongan ternak merupakan
29. *Data of domestic livestock population are obtain from the Directorate General of Livestock and Animal Health Service. While data on the number of animals*

hasil Survei Laporan Pemotongan Ternak. Pengumpulan data pemotongan ternak dilakukan secara lengkap setiap triwulan di seluruh Rumah Potong Hewan (RPH) dan Tempat Pemotongan Hewan (TPH) yang ada di Indonesia. Pada tahun 2014 jumlah dokumen RPH/TPH hasil pencacahan yang diolah sebanyak 4.033.

slaughtered are based on the quarterly survey conducted by BPS. This survey is a complete enumeration on all slaughterhouses and abattoirs in Indonesia. There are 4,033 covered in 2014.

30. Data statistik perikanan merupakan data sekunder yang bersumber dari Direktorat Jenderal Perikanan Tangkap dan Direktorat Jenderal Budidaya. Statistik perikanan dibedakan atas data Perikanan Tangkap dan Perikanan Budidaya. Perikanan Tangkap diklasifikasikan atas penangkapan ikan di laut dan penangkapan ikan di perairan umum. Perikanan Budidaya diklasifikasikan atas jenis budidaya yaitu budidaya laut, tambak, kolam, karamba, jaring apung, dan sawah.

30. Fishery Statistics are secondary data obtained from the Directorate General of Capture Fisheries and Directorate General of Aquaculture. Fishery statistics are categorized into capture fisheries and aquaculture. Capture fisheries are further classified into marine capture fisheries and inland open water capture fisheries. Aquaculture are further classified into several types of culture: marine culture, brackish water pond, fresh water pond, cage, floating net, and fish breeding in paddy fields.

ULASAN**DESCRIPTION****Tanaman Pangan**

Luas lahan sawah yang paling luas di Kabupaten Padang Lawas Utara terdapat pada jenis irigasi tadah hujan dengan luas 7.582 Ha.

Luas panen padi sawah pada tahun 2017 mencapai 35.487,30 Ha dengan produksi sebesar 152.018,49 ton dan produktivitas sebesar 42,21 kw/Ha. Sementara itu, luas panen padi ladang pada tahun 2017 mencapai 14.896,00 Ha dengan produksi 34.341,29 ton dan produktivitas 30,91 kw/Ha.

Hortikultura

Tanaman hortikultura yang biasanya ditanam di Kabupaten Padang Lawas Utara adalah jagung, kedelai, kacang tanah, kacang hijau, ubi kayu, ubi jalar, mangga, durian, duku, pepaya, manggis, pisang, bawang merah, dan cabe.

Perkebunan

Padang Lawas Utara merupakan salah satu pusat perkebunan karet rakyat di Sumatera Utara. Luas kebun karet di Padang Lawas Utara adalah sebesar 39.846 Ha dengan produksi 29.290,00 ton.

Kehutanan

Luas kawasan hutan paling luas menurut SK Menhut 44/Menhut II/2006 dan Areal Penggunaan Lain (APL) adalah

Food Crops

The most of wetland area in Padang Lawas Utara Regency contained in type of irrigation is rain dependent with 7,582 Ha.

Harvested area of wetland paddy in 2017 is 35,487.30 Ha with production 152,018.49 ton and productivity 42.21 kw/Ha. While, harvested area of dryland paddy in 2017 is 14,896.00 Ha with production 34,341.29 ton and productivity 31.91 kw/Ha.

Horticulture

Horticultural crops planted in Padang Lawas Utara are corn, soybean, peanut, mungbean, cassava, sweet potato, mongoes, durians, lanseh, papayas, mangosteen, bananas, shallots, and chili.

Estate

Padang Lawas Utara Regency is one of the center of the rubber plantation in Sumatera Utara. The area of rubber plantation in Padang Lawas Utara Regency is amounted to 39,967 Ha with a production of 29,217.50 tons.

Forestry

The most of forest area according to SK Menhut 44/Menhut II/2006 and other use areas is permanent production forest area with 127,828.45 Ha.

AGRICULTURE

luas hutan produksi tetap dengan luas 127.828,45 Ha.

Peternakan

Populasi ternak yang paling banyak dipelihara di Kabupaten Padang Lawas Utara adalah sapi potong dan kambing. Sementara itu, populasi unggas yang paling banyak dipelihara adalah ayam kampung dan ayam pedaging.

Perikanan

Kolam tetap merupakan tempat budidaya ikan air tawar paling luas di Kabupaten Padang Lawas Utara dengan luas 273,08 Ha dan jumlah produksi ikan sebesar 1.970,43 ton.

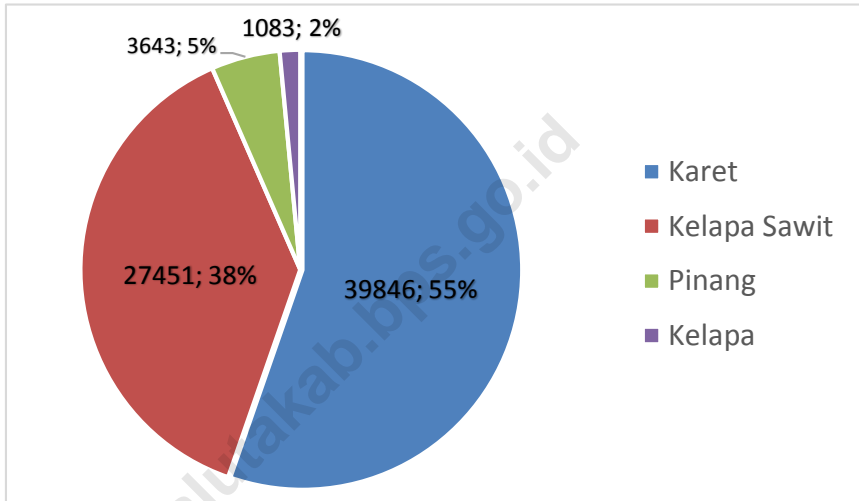
Livestock

The most of livestock population in Padang Lawas Utara Regency is cows cattle and goat. While, The most of poultry population is local chicken and broiler.

Fishery

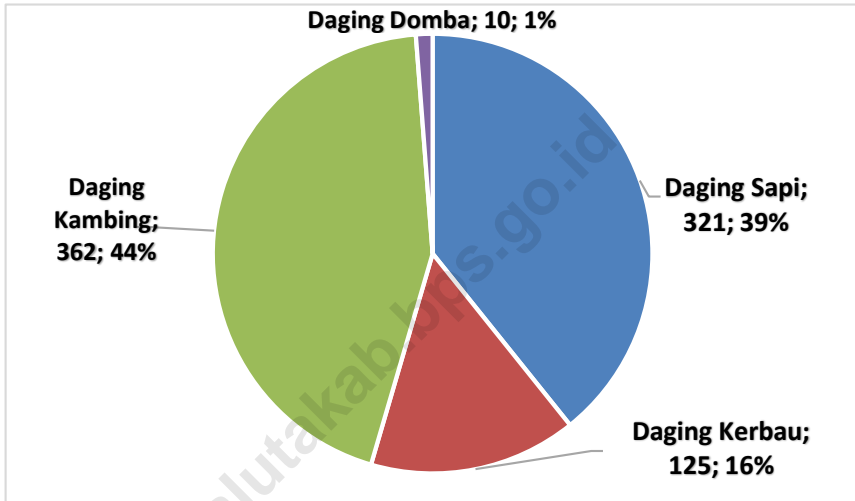
Fresh water pond is the most widely place of fresh water fish farming in Padang Lawas Utara Regency with 273.08 Ha and amount of fish production is 1,970.43 tons.

Gambar 8 Persentase Luas Tanaman Perkebunan Menurut Jenis Tanaman di Kabupaten Padang Lawas Utara (Ha), 2017
Picture Percentage of Area of Estate by Type of Plant in Padang Lawas Utara Regency (Ha), 2017



Sumber Dinas Pertanian Kabupaten Padang Lawas Utara
Source Departement of Agriculture of Padang Lawas Utara Regency

Gambar 9 Persentase Produksi Daging Menurut Jenis Ternak di Kabupaten Padang Lawas Utara (ton), 2017
Picture Percentage of Meat Production by Kind of Livestock in Padang Lawas Utara Regency (ton), 2017



Sumber Dinas Peternakan, Perikanan dan Kesehatan Hewan Kabupaten Padang Lawas Utara
Source Livestock, Fisheries and Animal Health of Padang Lawas Utara Regency

5.1 TANAMAN PANGAN/*FOOD CROPS*

Tabel 5.1.1 Luas Lahan Sawah Menurut Jenis Pengairan dan Kecamatan di Kabupaten Padang Lawas Utara (Ha), 2017
Wetland Area by Type of Irrigation and Subdistrict in Padang Lawas Utara Regency (Ha), 2017

Kecamatan Subdistrict	Irigasi / Irrigation						Lainnya Others	Jumlah Total
	Teknis Technical	Setengah Teknis Semi- technical	Sederhana PU Simple	Tadah Hujan Rain Dependent	Pasang Surut Tide			
(1)	(2)	(3)	(4)	(5)	(6)	(7)	(8)	
10 Batang Onang	0	756	746	33	0	0	1 535	
20 Padang Bolak Julu	0	227	709	583	0	0	1 519	
30 Portibi	2 055	0	1 296	1 239	0	0	4 590	
40 Padang Bolak	1 522	215	288	3 352	0	0	5 377	
41 Padang Bolak Tenggara ^{*)}	-	-	-	-	-	-	-	
50 Simangambat	0	65	175	710	0	0	950	
51 Ujung Batu ^{*)}	-	-	-	-	-	-	-	
60 Halongonan	0	0	986	901	0	0	1 887	
61 Halongonan Timur ^{*)}	-	-	-	-	-	-	-	
70 Dolok	0	40	660	222	0	0	922	
80 Dolok Sigompulon	0	20	8	414	0	0	442	
90 Hulu Sihapas	0	100	325	128	0	0	553	
Kab Padang Lawas Utara	3 577	1 423	5 193	7 582	0	0	7 775	
2016	3 577	1 423	5 193	7 582	0	0	7 775	
2015	3 577	1 423	4 803	7 582	0	0	7 385	
2014	3 607	1 423	4 803	7 630	0	0	7 463	

Catatan : ^{*)} Data masih bergabung dengan kecamatan sebelum pemekaran

Notes : ^{*)} Data is still joining the sub-district before the division

Sumber Dinas Pertanian Kabupaten Padang Lawas Utara

Source Departement of Agriculture of Padang Lawas Utara Regency

Tabel 5.1.2 Luas Panen, Produksi dan Produktivitas Padi (Padi Sawah dan Padi Ladang) Menurut Kecamatan di Kabupaten Padang Lawas Utara, 2017
Harvested Area, Production and Productivity of Paddy (Wetland Paddy and Dryland Paddy) by Subdistrict in Padang Lawas Utara Regency, 2017

Jenis Tanaman Type of Plant	Padi Sawah / Wetland Paddy			Padi Ladang / Dryland Paddy		
	Luas Panen (Bersih) Harvested Area (Ha)	Produksi Production (Ton)	Produkti vitas Productivity (Kw/Ha)	Luas Panen (Bersih) Harvested Area (Ha)	Produksi Production (Ton)	Produkti vitas Productivity (Kw/Ha)
(1)	(2)	(3)	(4)	(5)	(6)	(7)
10 Batang Onang	4 523,50	21 160,93	46,78	-	-	-
20 Padang Bolak Julu	3 069,90	12 970,33	42,25	2 788,00	7 374,26	26,45
30 Portibi	7 085,00	29 431,09	41,54	-	-	-
40 Padang Bolak	9 073,30	40 131,21	44,23	5 533,00	14 015,09	25,33
41 Padang Bolak Tenggara ^{*)}	-	-	-	-	-	-
50 Simangambat	1 877,40	7 719,87	41,12	1 995,00	4 849,85	24,31
51 Ujung Batu ^{*)}	-	-	-	-	-	-
60 Halongonan	3 775,20	15 995,52	42,37	1 120,00	2 563,68	22,89
61 Halongonan Timur ^{*)}	-	-	-	-	-	-
70 Dolok	2 948,50	11 826,43	40,11	2 245,00	5 538,42	24,67
80 Dolok Sigompulon	1 664,40	6 855,66	41,19	965,00	-	-
90 Hulu Sihapas	1 470,10	5 927,44	40,32	250,00	-	-
Kab Padang Lawas Utara	35 487,30	152 018,49	42,21	14 896,00	34 341,29	30,91
2016	25 969,00	171 802,96	41,52	716,00	5 232,68	21,53
2015	25 969,00	136 367,72	52,62	716,00	2 280,90	32,25

Catatan : ^{*)} Data masih bergabung dengan kecamatan sebelum pemekaran

Notes : ^{*)} Data is still joining the sub-district before the division

Sumber Dinas Pertanian Kabupaten Padang Lawas Utara

Source Departement of Agriculture of Padang Lawas Utara Regency

5.2 HORTIKULTURA/*HORTICULTURE*

Tabel 5.2.1 Luas Panen, Produksi dan Produktivitas Jagung dan Kedelai Menurut Kecamatan di Kabupaten Padang Lawas Utara, 2017
Harvested Area, Production and Productivity of Corn and Soybean by Subdistrict in Padang Lawas Utara Regency, 2017

Kecamatan <i>Subdistrict</i>	Jagung / <i>Corn</i>			Kedelai / <i>Soybean</i>		
	Luas Panen <i>Harvested Area (Ha)</i>	Produksi <i>Production (Ton)</i>	Produktivitas <i>Productivity (Kw/Ha)</i>	Luas Panen <i>Harvested Area (Ha)</i>	Produksi <i>Production (Ton)</i>	Produktivitas <i>Productivity (Kw/Ha)</i>
(1)	(2)	(3)	(4)	(5)	(6)	(7)
10 Batang Onang	27,10	133,12	49,12	6,80	8,45	12,42
20 Padang Bolak Julu	17,00	87,07	51,22	-	-	12,46
30 Portibi	14,00	73,44	52,46	3,00	3,01	10,04
40 Padang Bolak	39,00	207,01	53,08	32,00	37,28	11,65
41 Padang Bolak Tenggara ^{*)}	-	-	-	-	-	-
50 Simangambat	216,00	1 044,36	48,35	179,00	181,51	10,14
51 Ujung Batu ^{*)}	-	-	-	-	-	-
60 Halongonan	80,00	412,32	51,54	27,00	31,73	11,75
61 Halongonan Timur ^{*)}	-	-	-	-	-	-
70 Dolok	46,00	218,68	47,54	6,00	6,86	11,43
80 Dolok Sigompulon	31,00	137,08	44,22	26,00	28,91	11,12
90 Hulu Sihapas	2,00	9,68	48,42	3,00	3,50	11,67
Kab Padang Lawas Utara	472,10	2 322,78	55,74	282,80	301,24	11,41
2016	164,80	799,34	48,50	190,00	213,45	11,23
2015	147,00	749,70	50,13	596,00	709,50	11,56
2014	97,00	423,50	43,66	261,00	258,13	9,89

Catatan : ^{*)} Data masih bergabung dengan kecamatan sebelum pemekaran

Notes : ^{*)} *Data is still joining the sub-district before the division*

Sumber Dinas Pertanian Kabupaten Padang Lawas Utara

Source *Departement of Agriculture of Padang Lawas Utara Regency*

Tabel 5.2.2 Luas Panen, Produksi dan Produktivitas Kacang Tanah dan Kacang Hijau Menurut Kecamatan di Kabupaten Padang Lawas Utara, 2017
Harvested Area, Production and Productivity of Peanut and Mungbean by Subdistrict In Padang Lawas Utara Regency, 2017

Kecamatan Subdistrict	Kacang Tanah / Peanut			Kacang Hijau / Mungbean		
	Luas Panen Harvested Area (Ha)	Produksi Production (Ton)	Produktivitas Productivity (Kw/Ha)	Luas Panen Harvested Area (Ha)	Produksi Production (Ton)	Produktivitas Productivity (Kw/Ha)
(1)	(2)	(3)	(4)	(5)	(6)	(7)
10 Batang Onang	-	-	-	-	-	-
20 Padang Bolak Julu	16,00	21,01	13,13	11,00	12,66	11,51
30 Portibi	1,00	1,12	11,23	4,00	4,62	11,54
40 Padang Bolak	4,00	5,07	12,67	12,00	15,19	12,66
41 Padang Bolak Tenggara ^{*)}	-	-	-	-	-	-
50 Simangambat	95,00	108,68	11,44	25,00	27,83	11,13
51 Ujung Batu ^{*)}	-	-	-	-	-	-
60 Halongonan	1,00	1,12	11,22	1,00	1,34	13,41
61 Halongonan Timur ^{*)}	-	-	-	-	-	-
70 Dolok	10,00	11,68	11,68	7,00	8,20	11,71
80 Dolok Sigompulon	-	-	-	-	-	-
90 Hulu Sihapas	2,50	2,66	10,64	1,70	1,92	11,32
Kab Padang Lawas Utara	129,50	151,34	11,72	61,70	71,76	10,41
2016	58,90	71,19	12,13	47,90	46,97	10,50
2015	123,00	151,50	12,13	69,00	84,60	1,50
2014	131,00	125,37	9,57	82,00	85,61	10,44

Catatan : ^{*)} Data masih bergabung dengan kecamatan sebelum pemekaran

Notes : ^{*)} Data is still joining the sub-district before the division

Sumber Dinas Pertanian Kabupaten Padang Lawas Utara

Source Departement of Agriculture of Padang Lawas Utara Regency

Tabel 5.2.3 Luas Panen, Produksi dan Produktivitas Ubi Kayu dan Ubi Jalar Menurut Kecamatan di Kabupaten Padang Lawas Utara, 2017
Harvested Area, Production and Productivity of Cassava and Sweet Potato by Subdistrict in Padang Lawas Utara Regency, 2017

Kecamatan Subdistrict	Ubi Kayu / Cassava			Ubi Jalar / Sweet Potato		
	Luas Panen Harvested Area (Ha)	Produksi Production (Ton)	Produktivitas Productivity (Kw/Ha)	Luas Panen Harvested Area (Ha)	Produksi Production (Ton)	Produktivitas Productivity (Kw/Ha)
(1)	(2)	(3)	(4)	(5)	(6)	(7)
10 Batang Onang	5,90	106,91	181,20	-	-	-
20 Padang Bolak Julu	2,00	24,09	120,45	-	-	-
30 Portibi	4,00	75,87	189,68	3,00	38,79	129,30
40 Padang Bolak	3,00	57,46	191,52	7,00	83,09	118,70
41 Padang Bolak Tenggara ^{*)}	-	-	-	-	-	-
50 Simangambat	4,00	84,25	210,62	1,00	10,98	109,80
51 Ujung Batu ^{*)}	-	-	-	-	-	-
60 Halongonan	24,00	466,32	194,30	1,00	10,06	100,60
61 Halongonan Timur ^{*)}	-	-	-	-	-	-
70 Dolok	16,00	303,49	189,68	-	-	-
80 Dolok Sigompulon	1,00	17,04	170,35	2,00	24,22	121,08
90 Hulu Sihapas	1,60	28,51	178,20	-	-	100,76
Kab Padang Lawas Utara	61,50	1 163,93	203,25	14,00	167,14	113,37
2016	100,40	19 561,08	1 948,31	18,70	2 267,90	1 212,78
2015	190,00	37 318,00	1 843,10	39,00	4 659,34	1 185,50
2014	158,00	4 433,64	2 806,10	41,00	519,84	1 267,90

Catatan : ^{*)} Data masih bergabung dengan kecamatan sebelum pemekaran

Notes : ^{*)} Data is still joining the sub-district before the division

Sumber Dinas Pertanian Kabupaten Padang Lawas Utara

Source Departement of Agriculture of Padang Lawas Utara Regency

Tabel 5.2.4 Luas Panen Tanaman Sayuran Menurut Kecamatan dan Jenis Sayuran di Kabupaten Padang Lawas Utara (Ha), 2017
Vegetables Harvested Area by Subdistrict and Type of Vegetables in Padang Lawas Utara Regency (Ha), 2017

Kecamatan Subdistrict	Bawang Merah Shallots	Cabe Chili	Kentang Potatoes	Kubis Cabbage	Wortel Carrots	Petsai Chinese Cabbage	Lainnya Others
(1)	(2)	(3)	(4)	(5)	(6)	(7)	(8)
10 Batang Onang	20,00	1,00	0	0	0	0	0
20 Padang Bolak Julu	6,00	23,00	0	0	0	0	0
30 P o r t i b i	-	3,00	0	0	0	0	0
40 Padang Bolak	2,00	6,00	0	0	0	0	0
41 Padang Bolak Tenggara ^{*)}	-	-	-	-	-	-	-
50 Simangambat	-	33,00	0	0	0	0	0
51 Ujung Batu ^{*)}	-	-	-	-	-	-	-
60 Halongonan	-	3,00	0	0	0	0	0
61 Halongonan Timur ^{*)}	-	-	-	-	-	-	-
70 D o l o k	-	2,50	0	0	0	0	0
80 Dolok Sigompulon	-	4,00	0	0	0	0	0
90 Hulu Sihapas	0,50	8,10	0	0	0	0	0
Kab Padang Lawas Utara	28,50	83,60	0	0	0	0	0
2016	9	74	0	0	0	0	0
2015	17	136	0	0	0	0	0
2014	0	119	0	0	0	0	0

Catatan : ^{*)} Data masih bergabung dengan kecamatan sebelum pemekaran
 Notes : ^{*)} Data is still joining the sub-district before the division

Sumber Dinas Pertanian Kabupaten Padang Lawas Utara
 Source Departement of Agriculture of Padang Lawas Utara Regency

Tabel 5.2.5 **Produksi Tanaman Sayuran Menurut Kecamatan dan Jenis Sayuran di Kabupaten Padang Lawas Utara (ton), 2017**
Table **Vegetables Production by Subdistrict and Type of Vegetables in Padang Lawas Utara Regency (ton), 2017**

Kecamatan Subdistrict	Bawang Merah Shallots	Cabe Chili	Kentang Potatoes	Kubis Cabbage	Wortel Carrots	Petsai Chinese Cabbage	Lainnya Others
(1)	(2)	(3)	(4)	(5)	(6)	(7)	(8)
10 Batang Onang	142,00	7,80	0	0	0	0	0
20 Padang Bolak Julu	40,80	172,50	0	0	0	0	0
30 Portibi	-	21,90	0	0	0	0	0
40 Padang Bolak	14,60	46,20	0	0	0	0	0
41 Padang Bolak Tenggara ^{*)}	-	-	-	-	-	-	-
50 Simangambat	-	244,20	0	0	0	0	0
51 Ujung Batu ^{*)}	-	-	-	-	-	-	-
60 Halongonan	-	20,10	0	0	0	0	0
61 Halongonan Timur ^{*)}	-	-	-	-	-	-	-
70 Dolok	-	16,00	0	0	0	0	0
80 Dolok Sigompulon	-	23,20	0	0	0	0	0
90 Hulu Sihapas	3,25	51,03	0	0	0	0	0
Kab Padang Lawas Utara	200,65	602,93	0	0	0	0	0
2016	67,26	588,93	0	0	0	0	0
2015	145,50	1 069,10	0	0	0	0	0
2014	0,00	119,00	0	0	0	0	0

Catatan : ^{*)} Data masih bergabung dengan kecamatan sebelum pemekaran

Notes : ^{*)} Data is still joining the sub-district before the division

Sumber Dinas Pertanian Kabupaten Padang Lawas Utara

Source Departement of Agriculture of Padang Lawas Utara Regency

Tabel 5.2.6 Jumlah Pohon Buah-Buahan Menurut Kecamatan dan Jenis Buah di Kabupaten Padang Lawas Utara (batang), 2017
Total of Fruits' Tree by Subdistrict and type of Fruits in Padang Lawas Utara Regency (trees), 2017

Kecamatan Subdistrict	Mangga Mangoes	Durian Durians	Jeruk Oranges	Pisang Bananas	Pepaya Papayas	Nanas Pineapples	Lainnya Othes
(1)	(2)	(3)	(4)	(5)	(6)	(7)	(8)
10 Batang Onang	112	108	0	380	427	0	125
20 Padang Bolak Julu	5 800	855	0	2 163	350	0	520
30 P o r t i b i	1 325	43	0	6 000	3 075	0	725
40 Padang Bolak	1 125	677	28	2 030	1 600	0	3 200
41 Padang Bolak Tenggara ^{*)}	-	-	-	-	-	-	-
50 Simangambat	0	57	0	4 950	0	0	6 002
51 Ujung Batu ^{*)}	-	-	-	-	-	-	-
60 Halongonan	1 825	1 220	0	4 852	700	0	4 372
61 Halongonan Timur ^{*)}	-	-	-	-	-	-	-
70 D o l o k	475	1 723	261	7 600	1 320	0	2 200
80 Dolok Sigompulon	30	535	0	125	0	0	1 460
90 Hulu Sihapas	178	55	0	325	550	0	1 768
Kab Padang Lawas Utara	10 870	5 273	289	28 425	8 022	0	20 372
2016	10 870	5 273	289	28 425	8 022	0	20 372
2015	20 983	6 520	18	28 462	7 955	0	29 041
2014	23 338	6 978	0	25 340	8 695	0	29 041

Catatan : ^{*)} Data masih bergabung dengan kecamatan sebelum pemekaran

Notes : ^{*)} Data is still joining the sub-district before the division

Sumber Dinas Pertanian Kabupaten Padang Lawas Utara

Source Departement of Agriculture of Padang Lawas Utara Regency

Tabel 5.2.7 Produksi Buah-Buahan Menurut Kecamatan dan Jenis Buah di Kabupaten Padang Lawas Utara (ton), 2017
Fruits Production by Subdistrict and type of Fruits in Padang Lawas Utara Regency (ton), 2017

Kecamatan Subdistrict	Mangga Mangoes	Durian Durians	Jeruk Oranges	Duku Lanseh	Pepaya Papayas	Manggis Mangosteen	Lainnya Othes
(1)	(2)	(3)	(4)	(5)	(6)	(7)	(8)
10 Batang Onang	0,00	0,00	0,00	0,00	353,69	0,00	1 389,40
20 Padang Bolak Julu	600,00	180,00	0,00	0,66	9,00	0,00	27,00
30 Portibi	112,00	0,00	0,00	21,89	41,30	17,62	225,20
40 Padang Bolak	214,14	13,30	0,00	3,55	0,00	0,00	103,88
41 Padang Bolak Tenggara ^{*)}	-	-	-	-	-	-	-
50 Simangambat	0,00	1,09	0,00	9,98	0,00	0,00	11,62
51 Ujung Batu ^{*)}	-	-	-	-	-	-	-
60 Halongonan	129,00	1,92	9,80	5,46	13,00	27,50	84,13
61 Halongonan Timur ^{*)}	-	-	-	-	-	-	-
70 Dolok	13,00	2,25	0,00	27,19	2,21	22,66	48,99
80 Dolok Sigompulon	13,86	1,64	0,00	21,88	0,00	6,12	11,16
90 Hulu Sihapas	80,00	0,00	0,00	0,00	18,00	0,00	4,62
Kab Padang Lawas Utara	1 162,00	200,20	9,80	90,61	437,20	73,90	1 906,00
2016	1 162,00	200,20	9,80	90,61	437,20	73,90	1 906,00
2015	1 346,35	578,30	0,70	514,60	260,90	352,40	0,00
2014	17 115,00	4 774,00	0,00	10 019,00	3 765,00	0,00	0,00

Catatan : ^{*)} Data masih bergabung dengan kecamatan sebelum pemekaran

Notes : ^{*)} Data is still joining the sub-district before the division

Sumber Dinas Pertanian Kabupaten Padang Lawas Utara

Source Departement of Agriculture of Padang Lawas Utara Regency

5.3 PERKEBUNAN/ESTATE

Tabel 5.3.1 Luas Tanaman Perkebunan Menurut Kecamatan dan Jenis Tanaman di Kabupaten Padang Lawas Utara (Ha), 2017
Planting Area of Estate by Subdistrict and Type of Plant in Padang Lawas Utara Regency (Ha), 2017

Kecamatan <i>Subdistrict</i>	Karet <i>Rubber</i>	Kelapa <i>Coconut</i>	Kelapa Sawit <i>Palm Oil</i>	Kopi <i>Coffee</i>	Kakao <i>Cocoa</i>
(1)	(2)	(3)	(4)	(5)	(6)
10 Batang Onang	1 866	119	1 058	175	81
20 Padang Bolak Julu	2 486	100	569	67	27
30 Portibi	2 168	127	1 994	16	38
40 Padang Bolak	9 670	234	7 936	280	79
41 Padang Bolak Tenggara*)	-	-	-	-	-
50 Simangambat	3 537	123	3 905	-	4
51 Ujung Batu*)	-	-	-	-	-
60 Halongonan	8 918	114	6 412	90	116
61 Halongonan Timur*)	-	-	-	-	-
70 Dolok	5 476	86	1 936	124	254
80 Dolok Sigompulon	4 681	125	2 097	25	251
90 Hulu Sihapas	1 044	55	1 544	18	46
Kab Padang Lawas Utara	39 846	1 083	27 451	795	896
2016	39 967	1 083	27 225	795	903
2015	39 967	1 083	27 225	795	903

Lanjutan Tabel/*Continued Tabel* 5.3.1

Kecamatan <i>Subdistrict</i>	Nilam <i>Aromatic Oil</i>	Pinang <i>Areca Nut</i>	Kulit Manis <i>Cinnamon</i>	Kapuk <i>Kapok</i>
(1)	(7)	(8)	(9)	(10)
10 Batang Onang	-	15	40	21
20 Padang Bolak Julu	-	31	18	129
30 Portibi	-	3 250	-	7
40 Padang Bolak	41	38	78	33
41 Padang Bolak Tenggara*)	-	-	-	-
50 Simangambat	-	10	-	250
51 Ujung Batu*)	-	-	-	-
60 Halongonan	22	24	13	10
61 Halongonan Timur*)	-	-	-	-
70 Dolok	315	152	569	8
80 Dolok Sigompulon	110	110	312	4
90 Hulu Sihapas	-	13	-	8
Kab Padang Lawas Utara	488	3 643	1 030	470
2016	392	425	1 028	229
2015	392	425	1 028	229

Lanjutan Tabel/Continued Tabel 5.3.1

Kecamatan <i>Subdistrict</i>	Aren <i>Palm Sugar</i>	Kemiri <i>Candlenut</i>
(1)	(11)	(12)
10 Batang Onang	23	55
20 Padang Bolak Julu	17	8
30 Portibi	1 750	-
40 Padang Bolak	37	30
41 Padang Bolak Tenggara*)	-	-
50 Simangambat	-	-
51 Ujung Batu*)	-	-
60 Halongonan	20	5
61 Halongonan Timur*)	-	-
70 Dolok	89	242
80 Dolok Sigompulon	68	226
90 Hulu Sihapas	18	-
Kab Padang Lawas Utara	2 002	566
2016		
2015		

Catatan : *) Data masih bergabung dengan kecamatan sebelum pemekaran
 Notes : *) Data is still joining the sub-district before the division

Sumber Dinas Pertanian Kabupaten Padang Lawas Utara
 Source Departement of Agriculture of Padang Lawas Utara Regency

Tabel 5.3.2 Produksi Tanaman Perkebunan Menurut Kecamatan dan Jenis Tanaman di Kabupaten Padang Lawas Utara (ton), 2017

Production of Estate by Subdistrict and Type of Plant in Padang Lawas Utara Regency (ton), 2017

Kecamatan Subdistrict	Karet Rubber	Kelapa Coconut	Kelapa Sawit Palm Oil	Kopi Coffee	Kakao Cocoa
(1)	(2)	(3)	(4)	(5)	(6)
10 Batang Onang	892	53	435	88	24
20 Padang Bolak Julu	2 302	30	110	25	9
30 Portibi	5 395	28	1 152	6	16
40 Padang Bolak	5 443	50	4 624	94	30
41 Padang Bolak Tenggara*)	-	-	-	-	-
50 Simangambat	1 275	55	1 849	-	2
51 Ujung Batu*)	-	-	-	-	-
60 Halongonan	7 770	47	4 390	44	60
61 Halongonan Timur*)	-	-	-	-	-
70 Dolok	3 266	30	529	59	129
80 Dolok Sigompulon	2 692	54	3 239	6	93
90 Hulu Sihapas	255	18	329	-	18
Kab Padang Lawas Utara	29 290	365	16 657	322	381
2016	29 217	365	14 557	320	445
2015	29 217	365	14 557	320	445

Lanjutan Tabel/*Continued Tabel* 5.3.2

Kecamatan <i>Subdistrict</i>	Nilam <i>Aromatic Oil</i>	Pinang <i>Areca Nut</i>	Kulit Manis <i>Cinnamon</i>	Kapuk <i>Kapok</i>
(1)	(7)	(8)	(9)	(10)
10 Batang Onang	0,00	3,60	2,42	0,50
20 Padang Bolak Julu	0,00	2,21	1,02	33,00
30 Portibi	1,96	6,50	0,00	1,08
40 Padang Bolak	0,00	4,91	3,04	1,14
41 Padang Bolak Tenggara*)	-	-	-	-
50 Simangambat	0,00	3,00	0,00	0,80
51 Ujung Batu*)	-	-	-	-
60 Halongonan	3,55	5,40	1,55	0,41
61 Halongonan Timur*)	-	-	-	-
70 Dolok	15,99	63,00	4,58	0,25
80 Dolok Sigompulon	22,65	62,35	293,05	0,33
90 Hulu Sihapas	0,00	1,80	0,00	0,25
Kab Padang Lawas Utara	44,12	152,77	759,08	37,76
2016	44,12	152,77	759,08	37,76
2015	44,12	152,77	759,08	37,76

Lanjutan Tabel/*Continued Tabel* 5.3.2

Kecamatan <i>Subdistrict</i>	Aren <i>Palm Sugar</i>	Kemiri <i>Candlenut</i>
(1)	(11)	(12)
10 Batang Onang	4,98	20,00
20 Padang Bolak Julu	5,18	1,60
30 Portibi	6,52	0,00
40 Padang Bolak	1,18	4,18
41 Padang Bolak Tenggara*)	-	-
50 Simangambat	0,00	0,00
51 Ujung Batu*)	-	-
60 Halongonan	1,00	1,20
61 Halongonan Timur*)	-	-
70 Dolok	45,03	124,40
80 Dolok Sigompulon	38,30	233,00
90 Hulu Sihapas	1,03	0,00
Kab Padang Lawas Utara	103,22	374,38
2016	103,22	374,38
2015	103,22	374,38

Catatan : *) Data masih bergabung dengan kecamatan sebelum pemekaran

Notes : *) Data is still joining the sub-district before the division

Sumber Dinas Pertanian Kabupaten Padang Lawas Utara

Source *Departement of Agriculture of Padang Lawas Utara Regency*

Tabel 5.3.3 Luas Tanaman Perkebunan Rakyat Menurut Jenis Penanaman di Kabupaten Padang Lawas Utara (Ha), 2016 – 2017
Table *Planting Area of Smallholders Estates by Type of Plant in Padang Lawas Utara Regency (Ha), 2016 – 2017*

Jenis Penanaman <i>Type of Plant</i>	2016		2017	
	Rencana <i>Plan</i>	Realisasi <i>Realization</i>	Rencana <i>Plan</i>	Realisasi <i>Realization</i>
(1)	(2)	(3)	(4)	(5)
1. Penghijauan <i>Reforestation</i>	-	-	-	-
2. Reboisasi <i>Afforestation</i>	-	-	-	-
3. HTI <i>Industrial Forest</i>	-	-	-	-

Sumber Dinas Pertanian Kabupaten Padang Lawas Utara
 Source *Departement of Agriculture of Padang Lawas Utara Regency*

5.4 KEHUTANAN/FORESTRY

Tabel 5.4.1 Data Kawasan Hutan Menurut SK Menhut 44/ Menhut II/2006 dan Areal Penggunaan Lain (APL) per Kecamatan di Kabupaten Padang Lawas Utara (Ha), 2017
Forest Area According to SK Menhut 44 / Menhut-II/2006 and Other Use Areas by Subdistrict in Padang Lawas Utara Regency (Ha), 2017

Kecamatan Subdistrict	Hutan Produksi Terbatas <i>Limited Production Forestry</i>	Hutan Produksi Tetap <i>Permanent Production Forest</i>	Hutan Lindung <i>Protection Forestry</i>	Hutan Konservasi <i>Conservati on Forestry</i>
(1)	(2)	(3)	(4)	(5)
10 Batang Onang	12 710,00	7 064,00	4 045,00	2 344,00
20 Padang Bolak Julu	12 669,00	10 601,00	1 057,00	0,00
30 P o r t i b i	4 207,00	0,00	0,00	0,00
40 Padang Bolak	2 400,00	12 107,70	23 250,00	0,00
41 Padang Bolak Tenggara*)	-	-	-	-
50 Simangambat	0,00	85 059,75	0,00	0,00
51 Ujung Batu*)	-	-	-	-
60 Halongonan	11 582,00	7 746,00	9 451,00	0,00
61 Halongonan Timur*)	-	-	-	-
70 D o l o k	207,00	0,00	43 775,00	0,00
80 Dolok Sigompulon	238,00	0,00	25 622,00	0,00
90 Hulu Sihapas	168,00	5 250,00	0,00	0,00
Kab Padang Lawas Utara	44 211,00	127 828,45	107 200,00	2 344,00
2016	44 211,00	127 828,45	107 200,00	2 344,00
2015	44 211,00	127 828,45	107 180,00	2 344,00
2014	44 211,00	127 828,45	107 180,00	2 344,00

Lanjutan Tabel/*Continued Tabel 5.4.1*

Kecamatan <i>Subdistrict</i>	Kaw Hutan yang Dapat Dikonversi <i>Can Forest Area Converted</i>	APL (Areal Penggunaan Lain) <i>Areal Other Usage</i>	Jumlah <i>Total</i>
(1)	(6)	(7)	(8)
10 Batang Onang	0,00	3 506,00	29 669,00
20 Padang Bolak Julu	0,00	975,00	25 332,00
30 P o r t i b i	0,00	11 027,00	15 234,00
40 Padang Bolak	0,00	42 456,30	80 214,00
41 Padang Bolak Tenggara*)	-	-	-
50 Simangambat	0,00	19 757,25	104 817,00
51 Ujung Batu*)	-	-	-
60 Halongonan	0,00	29 147,00	57 926,00
61 Halongonan Timur*)	-	-	-
70 D o l o k	0,00	6 385,00	50 247,00
80 Dolok Sigompulon	0,00	2 356,00	28 216,00
90 Hulu Sihapas	0,00	2 880,00	8 298,00
Kab Padang Lawas Utara	0,00	118 489,55	400 043,00
2016	0,00	118 489,55	400 043,00
2015	0,00	118 389,55	399 953,00
2014	0,00	118 389,55	399 953,00

Catatan : *) Data masih bergabung dengan kecamatan sebelum pemekaran

Notes : *) *Data is still joining the sub-district before the division*

Sumber Dinas Pertanian Kabupaten Padang Lawas Utara

Source *Departement of Agriculture of Padang Lawas Utara Regency*

5.5 PETERNAKAN/LIVESTOCK

Tabel 5.5.1 Populasi Ternak Menurut Kecamatan dan Jenis Ternak di Kabupaten Padang Lawas Utara (ekor), 2017
Table Livestock Population by Subdistrict and Kind of Livestock in Padang Lawas Utara Regency (tail), 2017

Kecamatan <i>Subdistrict</i>	Sapi Perah <i>Milk Cow</i>	Sapi Potong <i>Cows Cattle</i>	Kerbau <i>Buffalo</i>	Kuda <i>Horse</i>	Kambing <i>Goat</i>	Domba <i>Sheep</i>	Babi <i>Pig</i>
(1)	(2)	(3)	(4)	(5)	(6)	(7)	(8)
10 Batang Onang	0	227	376	0	935	38	0
20 Padang Bolak Julu	0	1 554	79	4	349	105	0
30 P o r t i b i	0	1 729	1 791	0	1 893	1 204	0
40 Padang Bolak	0	5 819	439	7	3 573	3 653	0
41 Padang Bolak Tenggara*)	-	-	-	-	-	-	-
50 Simangambat	0	1 749	2 016	0	1 980	194	0
51 Ujung Batu*)	-	-	-	-	-	-	-
60 Halongonan	0	2 092	678	0	5 104	2 043	0
61 Halongonan Timur*)	-	-	-	-	-	-	-
70 D o l o k	0	166	55	6	2 867	194	0
80 Dolok Sigompulon	0	692	86	16	2 555	2 043	0
90 Hulu Sihapas	0	842	194	0	777	134	0
Kab Padang Lawas Utara	0	14 870	5 714	33	20 033	9 608	0
2016	0	14 870	5 714	33	20 033	9 608	0
2015	0	14 195	5 525	0	19 170	7 528	0
2014	0	14 018	5 352	0	18 591	7 029	0

Catatan : *) Data masih bergabung dengan kecamatan sebelum pemekaran

Notes : *) Data is still joining the sub-district before the division

Sumber Dinas Peternakan, Perikanan dan Kesehatan Hewan
Kabupaten Padang Lawas Utara

Source Livestock, Fisheries and Animal Health of Padang Lawas Utara Regency

Tabel 5.5.2 Populasi Unggas Menurut Kecamatan dan Jenis Unggas di Kabupaten Padang Lawas Utara (ekor), 2017
Poultry Population by Subdistrict and Kind of Poultry in Padang Lawas Utara Regency (tail), 2017

Kecamatan <i>Subdistrict</i>	Ayam Kampung <i>Local Chicken</i>	Ayam Petelur <i>Egg Layer</i>	Ayam Pedaging <i>Broiler</i>	Itik <i>Duck</i>
(1)	(2)	(3)	(4)	(5)
10 Batang Onang	15 817	0	0	663
20 Padang Bolak Julu	19 990	0	55 338	1 299
30 Portibi	44 307	0	0	2 590
40 Padang Bolak	96 477	0	60 081	5 166
41 Padang Bolak Tenggara*)	-	-	-	-
50 Simangambat	29 097	0	0	646
51 Ujung Batu*)	-	-	-	-
60 Halongonan	14 863	0	52 176	1 944
61 Halongonan Timur*)	-	-	-	-
70 Dolok	32 431	0	0	19 010
80 Dolok Sigompulon	16 838	0	0	644
90 Hulu Sihapas	8 816	0	27 405	324
Kab Padang Lawas Utara	278 636	0	195 000	32 286
2016	278 636	0	195 000	32 286
2015	252 121	0	185 000	32 273
2014	246 199	0	28 504	32 176

Catatan : *) Data masih bergabung dengan kecamatan sebelum pemekaran
 Notes : *) *Data is still joining the sub-district before the division*

Sumber Dinas Peternakan, Perikanan dan Kesehatan Hewan
 Kabupaten Padang Lawas Utara

Source *Livestock, Fisheries and Animal Health of Padang Lawas Utara Regency*

Tabel 5.5.3 Produksi Daging Menurut Kecamatan dan Jenis Ternak di Kabupaten Padang Lawas Utara (ton), 2017
Table Meat Production by Subdistrict and Kind of Livestock in Padang Lawas Utara Regency (ton), 2017

Kecamatan <i>Subdistrict</i>	Sapi <i>Cow</i>	Kerbau <i>Buffalo</i>	Kuda <i>Horse</i>	Kambing <i>Goat</i>	Domba <i>Sheep</i>	Babi <i>Pig</i>
(1)	(2)	(3)	(4)	(5)	(6)	(7)
10 Batang Onang	18,73	8,14	0	1,65	0,30	0
20 Padang Bolak Julu	20,79	4,76	0	1,69	0,63	0
30 Portibi	72,27	30,73	0	8,35	2,56	0
40 Padang Bolak	115,04	43,95	0	11,64	4,43	0
41 Padang Bolak Tenggara*)	-	-	-	-	-	-
50 Simangambat	34,07	18,90	0	3,86	0,75	0
51 Ujung Batu*)	-	-	-	-	-	-
60 Halongonan	30,67	12,60	0	4,93	0,78	0
61 Halongonan Timur*)	-	-	-	-	-	-
70 Dolok	8,99	0,92	0	1,15	0,22	0
80 Dolok Sigompulon	8,25	1,38	0	1,56	0,16	0
90 Hulu Sihapas	12,53	3,68	0	1,44	0,39	0
Kab Padang Lawas Utara	321,34	125,06	0	36,27	10,22	0
2016	321,34	125,06	0	36,27	10,22	0
2015	321,34	125,06	0	36,27	10,22	0

Catatan : *) Data masih bergabung dengan kecamatan sebelum pemekaran

Notes : *) Data is still joining the sub-district before the division

Sumber Dinas Peternakan, Perikanan dan Kesehatan Hewan
Kabupaten Padang Lawas Utara

Source Livestock, Fisheries and Animal Health of Padang Lawas Utara
Regency

Tabel 5.5.4 **Produksi Daging Menurut Kecamatan dan Jenis Unggas di Kabupaten Padang Lawas Utara (kg), 2017**
Meat Production by Subdistrict and Kind of Poultry in Padang Lawas Utara Regency (kg), 2017

Kecamatan <i>Subdistrict</i>	Ayam Kampung <i>Local Chicken</i>	Ayam Petelur <i>Egg Layer</i>	Ayam Pedaging <i>Broiler</i>	Itik <i>Duck</i>
(1)	(2)	(3)	(4)	(5)
10 Batang Onang	280	0	0	0
20 Padang Bolak Julu	370	0	14 500	0
30 Portibi	620	0	0	0
40 Padang Bolak	1 190	0	12 200	0
41 Padang Bolak Tenggara*)	-	-	-	-
50 Simangambat	720	0	0	0
51 Ujung Batu*)	-	-	-	-
60 Halongonan	670	0	14 110	0
61 Halongonan Timur*)	-	-	-	-
70 Dolok	520	0	0	0
80 Dolok Sigompulon	460	0	0	0
90 Hulu Sihapas	540	0	5 500	0
Kab Padang Lawas Utara	5 370	0	46 310	0
2016	5 370	0	46 310	0
2015	5 370	0	46 310	0
2014	3 900	0	24 674	0

Catatan : *) Data masih bergabung dengan kecamatan sebelum pemekaran

Notes : *) Data is still joining the sub-district before the division

Sumber Dinas Peternakan, Perikanan dan Kesehatan Hewan
 Kabupaten Padang Lawas Utara

Source Livestock, Fisheries and Animal Health of Padang Lawas Utara Regency

5.6 PERIKANAN/*FISHERY*

Tabel 5.6.1 Luas Potensi Budidaya Ikan Air Tawar Menurut Kecamatan dan Jenis Usahanya di Kabupaten Padang Lawas Utara (Ha), 2017
Area of Fresh Water Fish Farming Potential by Subdistrict and Type His efforts in Padang Lawas Utara Regency (Ha), 2017

Kecamatan Subdistrict	Kolam Tetap Fresh Water Pond	Mina Padi Ricesum Paddy	Kolam Air Deras Running Water Pond	Dalam Saluran In Dam	Keramba Jaring Apung KJA (Unit)	Jumlah Total
(1)	(2)	(3)	(4)	(5)	(5)	(6)
10 Batang Onang	33,63	0	0	0	0	33,63
20 Padang Bolak Julu	28,11	0	0	0	0	28,11
30 Portibi	49,31	0	0	0	0	49,31
40 Padang Bolak	28,41	0	0	0	0	28,41
41 Padang Bolak Tenggara*)	-	-	-	-	-	-
50 Simangambat	28,24	0	0	0	0	28,24
51 Ujung Batu*)	-	-	-	-	-	-
60 Halongonan	41,33	0	0	0	0	41,33
61 Halongonan Timur*)	-	-	-	-	-	-
70 Dolok	22,08	0	0	0	0	22,08
80 Dolok Sigompulon	14,66	0	0	0	0	14,66
90 Hulu Sihapas	27,31	0	0	0	0	27,31
Kab Padang Lawas Utara	273,08	0	0	0	0	273,08
2016	273,08	0	0	0	0	273,08
2015	272,36	0	0	0	0	272,36
2014	247,68	0	0	0	0	247,68

Catatan : *) Data masih bergabung dengan kecamatan sebelum pemekaran

Notes : *) Data is still joining the sub-district before the division

Sumber Dinas Peternakan, Perikanan dan Kesehatan Hewan
Kabupaten Padang Lawas Utara

Source Livestock, Fisheries and Animal Health of Padang Lawas Utara Regency

Tabel 5.6.2 **Produksi Ikan dari Budi Daya Air Tawar Menurut Kecamatan dan Jenis Usahanya di Kabupaten Padang Lawas Utara (ton), 2017**
Production of Fish Cultivation by Subdistrict and Type His Efforts in Padang Lawas Utara Regency (ton), 2017

Kecamatan Subdistrict	Kolam Tetap Fresh Water Pond	Mina Padi Ricesum Paddy	Kolam Air Deras Running Water Pond	Dalam Saluran In Dam	Keramba Jaring Apung KJA (Unit)	Jumlah Total
(1)	(2)	(3)	(4)	(5)	(5)	(6)
10 Batang Onang	346,88	0	0	0	0	346,88
20 Padang Bolak Julu	196,11	0	0	0	0	196,11
30 P o r t i b i	279,69	0	0	0	0	279,69
40 Padang Bolak	253,60	0	0	0	0	253,60
41 Padang Bolak Tenggara*)	-	-	-	-	-	-
50 Simangambat	194,61	0	0	0	0	194,61
51 Ujung Batu*)	-	-	-	-	-	-
60 Halongonan	237,44	0	0	0	0	237,44
61 Halongonan Timur*)	-	-	-	-	-	-
70 D o l o k	173,25	0	0	0	0	173,25
80 Dolok Sigompulon	93,28	0	0	0	0	93,28
90 Hulu Sihapas	195,57	0	0	0	0	195,57
Kab Padang Lawas Utara	1 970,43	0	0	0	0	1 970,43
2016	1 970,43	0	0	0	0	1 970,43
2015	1 568,00	1	0	0	0	1 569,00
2014	1 568,00	1	0	0	0	1 569,00

Catatan : *) Data masih bergabung dengan kecamatan sebelum pemekaran

Notes : *) Data is still joining the sub-district before the division

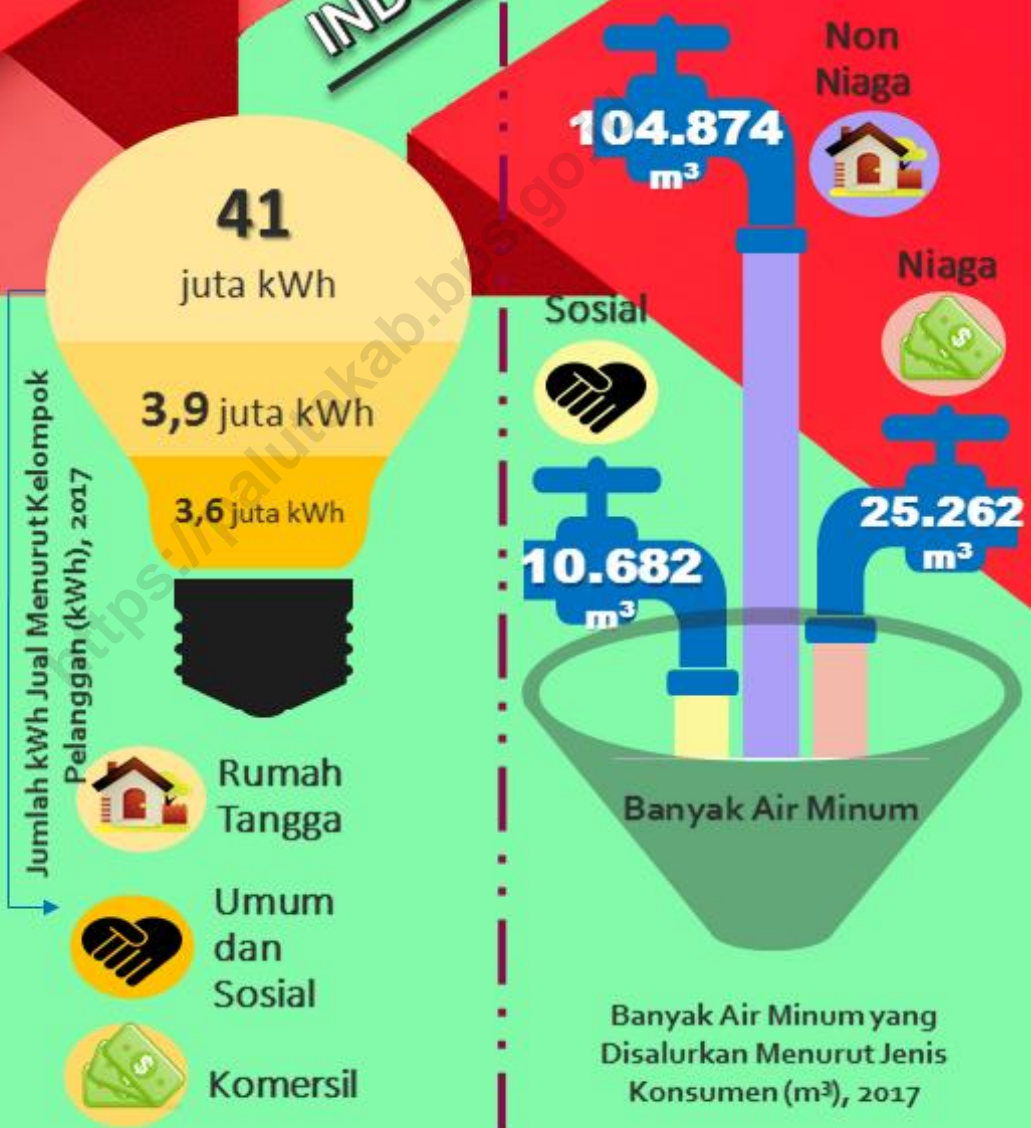
Sumber Dinas Peternakan, Perikanan dan Kesehatan Hewan
Kabupaten Padang Lawas Utara

Source Livestock, Fisheries and Animal Health of Padang Lawas Utara Regency

Bab chapter

6

INDUSTRI dan ENERGI Industry and Energy



PENJELASAN TEKNIS

1. Pengumpulan data industri besar dan sedang dilakukan melalui Survei Industri Besar dan Sedang yang dilaksanakan setiap tahun secara lengkap (sensus) sejak tahun 1975. Survei Industri Besar dan Sedang mencakup semua perusahaan industri yang mempunyai tenaga kerja 20 orang atau lebih dengan menggunakan kuesioner II A.
2. Klasifikasi industri yang digunakan dalam survei ini berdasar kepada Klasifikasi Baku Lapangan Usaha Indonesia (KBLI). KBLI adalah klasifikasi lapangan usaha yang berdasar kepada *International Standard Industrial Classification of All Economic Activities* (ISIC) revisi 4 yang telah disesuaikan dengan kondisi Indonesia.
3. **Industri manufaktur** adalah suatu kegiatan ekonomi yang melakukan kegiatan mengubah suatu barang dasar secara mekanis, kimia, atau dengan tangan sehingga menjadi barang jadi/setengah jadi, dan atau barang yang kurang nilainya menjadi barang yang lebih tinggi nilainya, dan sifatnya lebih dekat kepada pemakai akhir. Termasuk dalam

TECHNICAL NOTES

1. *Data collection of large and medium scale manufacturing is conducted through The Large and Medium Manufacturing Establishment Survey that has been done annually for all industries (census) since 1975. Large and Medium Manufacturing Establishment Survey covers all manufactures/industries with 20 workers or more by questionnaire II A.*
2. *The industrial clasification adopted in this survey refers to the Klasifikasi Baku Lapangan Usaha Indonesia (KBLI). KBLI is classification of economic activities based on the International Standard Industrial Classification of All Economic Activities (ISIC rev 4) that has been modified according to the local condition in Indonesia.*
3. **Manufacturing industry** is defined as an economic activity processing basic goods mechanically, chemicals or manually into final or intermediate goods. It is also defined as processing of lower value goods into higher value goods as final or intermediate products. The activities also include services for manufacturing and assembling.

kegiatan ini adalah jasa industri dan pekerjaan perakitan.

4. **Jasa industri** adalah kegiatan industri yang melayani keperluan pihak lain. Pada kegiatan ini bahan baku disediakan oleh pihak lain sedangkan pihak pengolah hanya melakukan pengolahannya dengan mendapat imbalan sebagai balas jasa (upah maklon).
 5. **Perusahaan atau usaha industri** adalah suatu unit (kesatuan) usaha yang melakukan kegiatan ekonomi, bertujuan menghasilkan barang atau jasa, terletak pada suatu bangunan atau lokasi tertentu, dan mempunyai catatan administrasi tersendiri mengenai produksi dan struktur biaya serta ada seorang atau lebih yang bertanggung jawab atas usaha tersebut.
 6. Industri manufaktur dikelompokkan ke dalam 4 golongan berdasarkan banyaknya pekerja, yaitu: industri besar (100 orang pekerja atau lebih), industri sedang/menengah (20–99 orang pekerja), industri kecil (5–19 orang pekerja), dan industri mikro (1–4 orang pekerja).
4. **Services for manufacturing** is defined as a manufacturing activity which serving other manufacturing establishments. In this case, raw materials are supplied by others while the workers are paid as a compensation for processing raw materials.
 5. **A manufacturing establishment** is defined as a production unit engaged in economic activity, producing goods or services, located in a building or in a certain location, keeping a business record concerning the production and cost structure, and having a person or more that are responsible to those activities.
 6. *Manufacturing industries are categorized into four groups, based on the number of employees: large scale manufacturing (100 employees or more), medium scale manufacturing (20–99 employees), small scale manufacturing (5–19 employees), and micro industry (1–4 employees).*

7. Pelanggan adalah individu atau kelompok, baik rumah tangga, perusahaan atau institusi non profit yang membeli air bersih dari perusahaan air bersih.
 8. Air disalurkan adalah volume air bersih dari perusahaan air bersih.
7. *Customers are individuals or groups, whether household, company or non-profit institutions that buy water supply from water supply establishment.*
 8. *Distributed water is the volume of water supply from water supply establishment.*

<https://palutakab.bps.go.id>

ULASAN

DESCRIPTION

Industri

Pada tahun 2017 terdapat 593 perusahaan industri di Kabupaten Padang Lawas Utara. Perusahaan ini menyerap 1.008 orang tenaga kerja dengan nilai investasi sebesar Rp 6.451.200.000.

Energi

Pada tahun 2017 terdapat 41.998 pelanggan PLN Kabupaten Padang Lawas Utara dengan jumlah listrik yang dijual 48.808.792 kwh dan nilai penjualan energi listrik sebesar 41.569.670.254 ribu rupiah

Sementara itu, ada sebanyak 402 pelanggan PDAM dengan banyaknya air minum yang disalurkan 140.818 m³.

Industry

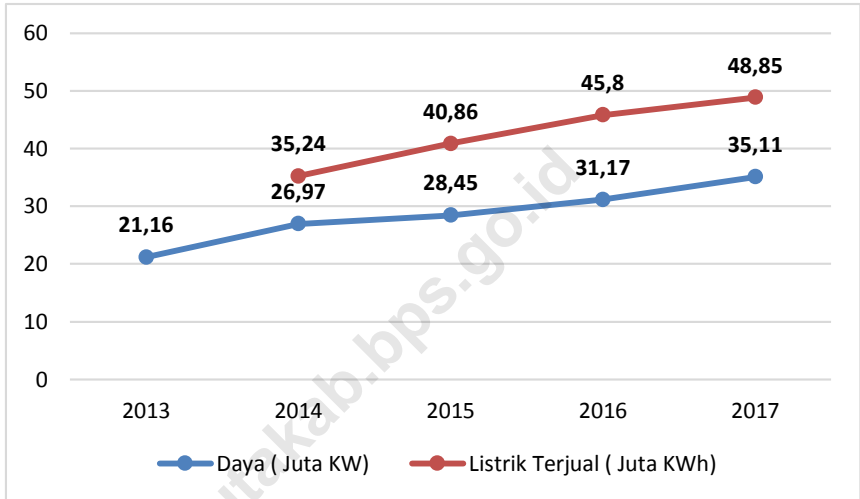
In 2017, there are 593 industrial companies in Padang Lawas Utara Regency. These companies has 1,008 manpowers with investment value is 6,451,200,000 rupiahs .

Energy

In 2017, there are 41,288 customer of PLN in Padang Lawas Utara Regency with number of energy saled are 48,808,792 kwh and value of energi sold are 41,569,670,254 thousand rupiahs.

Meanwhile, there are 402 customer of PDAM with number of drinking water distributed are 140,818 m³.

Gambar 10 Daya Terpasang dan Distribusi Listrik PT PLN (Persero) Ranting Gunungtua, 2013-2017
Picture Connected Capacity and Electricity Distribution by PT PLN Gunungtua Branch, 2013- 2017



Sumber PT PLN (Persero) Ranting Gunung Tua
 Source State Electrical Company of Gunung Tua Branch

6.1 INDUSTRI/INDUSTRY

Tabel 6.1.1 Jumlah Perusahaan Menurut Kode Industri dan Tenaga Kerja di Kabupaten Padang Lawas Utara, 2017
Number of Industry by Industrial Code and Manpower in Padang Lawas Utara Regency, 2017

	Kode Industri <i>Industrial Code</i>	Jumlah Perusahaan <i>Number of Industry</i>	Tenaga Kerja <i>Manpower</i> (Orang/Persons)
	(1)	(2)	(3)
1	Industri Makanan dan Minuman	84	178
2	Industri Pengolahan Tembakau	0	0
3	Industri Tekstil	0	0
4	Industri Pakaian Jadi	0	0
5	Industri Kulit, Barang dari Kulit dan Alas Kaki	0	0
6	Industri Kayu, Barang-Barang dari Kayu (Tidak Termasuk Furniture), dan Barang-Barang Anyaman Dari Rotan, Bambu dan Sejenisnya	89	102
7	Industri Kertas, Barang dari Kertas dan Sejenisnya	0	0
8	Industri Penerbitan, Percetakan dan Reproduksi Media Rekaman	0	0
9	Industri Batu Bara, Pengilangan Minyak Bumi dan Pengolahan Gas Bumi, Barang-Barang dari Hasil Pengilangan Minyak Bumi dan Bahan Bakar Nuklir	0	0
10	Industri Kimia dan Barang-Barang dari Bahan Kimia	0	0
11	Industri Karet, Barang dari Karet dan Barang Dari Plastik	0	0
12	Industri Barang Galian Bukan Logam	0	0
13	Industri Logam Dasar	0	0

Lanjutan Tabel/*Continued Tabel* 6.1.1

	Kode Industri <i>Industrial Code</i>	Jumlah Perusahaan <i>Number of Industry</i>	Tenaga Kerja <i>Manpower</i> (Orang/ <i>Persons</i>)
	(1)	(2)	(3)
14	Industri Barang Dari Logam, Kecuali Mesin dan Peralatannya	0	0
15	Industri Mesin dan Perlengkapannya	0	0
16	Industri Mesin dan Peralatan Kantor, Akuntansi dan Pengolahan Data	0	0
17	Industri Mesin Listrik Lainnya dan Perlengkapannya	0	0
18	Industri Radio, Televisi dan Peralatan Komunikasi serta Perlengkapannya	0	0
19	Industri Peralatan Kedokteran, Alat-Alat Ukur, Peralatan Navigasi, Peralatan Optik, Jam dan Lonceng	0	0
20	Industri Kendaraan Bermotor	64	78
21	Industri Alat Angkutan, Selain Kendaraan Bermotor Roda Empat atau Lebih	0	0
22	Industri Furniture dan Industri Pengolahan Lainnya	17	25
23	Daur Ulang	0	0
24	Industri Lain	332	621
	2017	586	1 002
	2016	587	1 008
	2015	593	1 102
	2014	553	874

Sumber Dinas Perindustrian dan Perdagangan Kabupaten Padang Lawas Utara

Source *Industry and Trade Office of Padang Lawas Utara Regency*

Tabel 6.1.2 Banyaknya Perusahaan Menurut Kecamatan, Jenis Komoditi Jumlah Tenaga Kerja dan Nilai Investasi di Kabupaten Padang Lawas Utara, 2017
Number of Industry by Subdistrict, Type of Comodity, Man Power and Investmen Value in Padang Lawas Utara Regency, 2017

Kecamatan Subdistrict	Jenis Komoditi Type of Comodity	Jumlah Total (Unit)	Tenaga Kerja Manpower (Orang/ Persons)	Nilai Investasi Investment Value (Rp 000)
(1)	(2)	(3)	(4)	(5)
010 Batang Onang	Mebel	2	4	32 000
	Pengolah Pupuk	1	1	100 000
	Bengkel Kereta	4	7	79 000
	Tahu Tempe	1	2	4 000
	Kilang Kapur	1	2	30 000
	Batu Bata	34	34	261 500
	Sub Jumlah		45	50
020 P. Bolak Julu	Penjahit	7	18	84 000
	Keranjang Bambu	1	5	10 000
	Mebel	1	4	30 000
	Las	1	3	50 000
	Pengrajin Sapu Ijo	2	3	7 000
	Anyaman Pandan	3	3	3 000
	Kursi Bambu	2	1	13 000
	Sub Jumlah		17	3
030 Portibi	Bengkel Dinamo	1		-
	Bengkel Kereta	11		-
	Penjahit	4		-
	Bengkel Las	2		-
	Perontok Padi	1		-
	Pandai Besi	1	1	-
	Batu Bata	2	11	-
Sub Jumlah		23	39	-

Lanjutan Tabel/*Continued Tabel* 6.1.2

Kecamatan <i>Subdistrict</i>	Jenis Komoditi <i>Type of Comodity</i>	Jumlah <i>Total</i> (Unit)	Tenaga Kerja <i>Manpower</i> (Orang/ <i>Persons</i>)	Nilai Investasi <i>Investment</i> <i>Value</i> (Rp 000)
(1)	(2)	(3)	(4)	(5)
040 Padang Bolak	Tikar Lapis	1	8	8 000
	Pembuat Parutan	1	5	5 000
	Pembuat Sendok	1	1	1 000
	Penjahit	50	60	369 200
	Bengkel Kereta	1	2	5 000
	Bengkel Las	1	3	30 000
	Anyaman Rotan	3	5	11 000
	Bordir	9	9	76 000
	Bubuk Kopi	1	2	7 000
	Pandai Besi	29	72	197 000
	Anyaman Bambu	66	66	266 500
	Keripik Sambal	6	7	17 000
	Molding Kayu	1	2	3 000
	Pengasapan Ikan	8	9	21 000
	Tahu Tempe	10	10	25 500
	Tukang Mas	7	14	650 000
	Pengolahan Buah	4	4	10 500
	Mebel	3	3	33 000
	Saos Tomat	1	1	10 000
	Sulaman	1	1	2 500
Keripik	2	2	5 000	
Kerupuk	2	41	6 000	
Anyaman Pandan	12	12	23 000	

Lanjutan Tabel/*Continued Tabel 6.1.2*

Kecamatan <i>Subdistrict</i>	Jenis Komoditi <i>Type of Comodity</i>	Jumlah <i>Total</i> (Unit)	Tenaga Kerja <i>Manpower</i> (Orang/ <i>Persons</i>)	Nilai Investasi <i>Investment</i> <i>Value</i> (Rp 000)
(1)	(2)	(3)	(4)	(5)
	Batu Bata	2	2	14 000
	Air Minum	1	1	100 000
	Gula Merah	25	29	50 500
	Pembuatan Jala	1	1	4 000
	Sapu Ijuk	1	1	2 000
	Sendok Kayu	2	2	2 500
	Anyaman Kawat	1	1	2 000
	Pengrajin Kayu	1	1	3 000
	UD Sinar Paluta	1	10	25 000
	Sub Jumlah	255	387	1 985 200
050 Simangambat	Bengkel Kereta	15	17	152 000
	Bengkel Mobil	1	2	30 000
	Bengkel Dinamo	1	1	10 000
	Penjahit	4	5	38 000
	Pandai Besi	1	2	7 000
	Air Minum	2	5	200 000
	Keranjang	2	2	5 000
	Bengkel Las	2	2	26 000
	Mebel	3	5	105 000
	Sub Jumlah	31	41	573 000
060 Halongonan	Pembuat Tahu Tempe	2	8	30 000
	Air Minum	3	5	300 000
	Bengkel Kereta	8	15	250 000
	Bengkel Mobil	2	5	130 000

Lanjutan Tabel/*Continued Tabel 6.1.2*

Kecamatan <i>Subdistrict</i>	Jenis Komoditi <i>Type of Comodity</i>	Jumlah <i>Total</i> (Unit)	Tenaga Kerja <i>Manpower</i> (Orang/ <i>Persons</i>)	Nilai Investasi <i>Investment</i> <i>Value</i> (Rp 000)
(1)	(2)	(3)	(4)	(5)
	Pembuat Keranjang	2	3	10 000
	Batu Bata	4	19	195 000
	Penjahit	3	9	11 500
	Rotan	1	2	15 000
	Bengkel Las	2	4	105 000
	Bubuk Kopi	1	10	8 000
	Pandai Besi	2	2	25 000
	Sub Jumlah	30	82	1 079 500
070 Dolok	Anyaman Rotan	12	12	5 000
	Tukang Kayu	2	4	50 000
	Pandai Besi	6	11	56 000
	Sapu Ijuk	1	1	3 000
	Gula Merah	2	11	10 000
	Makanan Ringan	1	2	3 000
	Bengkel Honda	10	10	73 000
	Penjahit	12	12	76 000
	Mebel	5	5	65 000
	Menganyam	1	1	2 000
	Keripik Sambal	2	2	5 000
	Kosen	3	5	80 000
	Air Minum	2	2	180 000
	Bengkel Las	4	4	84 000

Lanjutan Tabel/*Continued Tabel 6.1.2*

	Bubuk Kopi	2	13	15 000
	Pengolahan Nilam	3	30	20 000
	Sub Jumlah	68	125	727 000
080 Dolok Sigompulon	Mebel	2	2	45 000
	Keranjang Rotan	2	2	12 000
	Bengkel Kereta	11	11	185 000
	Penjahit	3	3	30 000
	Las	1	3	30 000
	Tukang Kue	1	1	2 000
	Sub Jumlah	20	22	304 000
90 Hulu Sihapas	Bengkel / Tempel Ban	4	8	16 500
	Penjahit	6	10	35 000
	Kerupuk Sambal	2	4	11 000
	Batu Bata	81	189	700 500
	Air Minum	1	3	45 000
	Ternak Ayam	1	3	20 000
	Mebel	1	2	20 000
	Pembuat Kue	1	2	4 000
	Sub Jumlah	97	221	852 000
	Total	586	1 002	6 224 200

Sumber Dinas Perindustrian dan Perdagangan Kabupaten Padang Lawas Utara
 Source *Industry and Trade Office of Padang Lawas Utara Regency*

6.2 ENERGI/ENERGY

Tabel 6.2.1 Daya Terpasang, Produksi dan Distribusi Listrik PT PLN (Persero) Ranting Gunung Tua, 2013 – 2017
Conected Capacity, Production and Electricity Distribution by PT PLN Gunung Tua Branch, 2013 – 2017

Tahun Years	Daya Terpasang Conected Capacity (KW)	Produksi Listrik Electricity Production (KWh)	Listrik Terjual Electricity Sold (KWh)	Dipakai Sendiri Consump- tion	Usaha Enterprise	Susut/ Hilang Loses (%)
(1)	(2)	(3)	(4)	(5)	(6)	(7)
2013	21 161 690	0	0	0	0	0
2014	26 972 490	0	35 241 366	0	0	0
2015	28 444 590	0	40 861 723	0	0	0
2016	31 170 090	0	45 803 851	0	0	0
2017	35 113 590	0	48 847 770	0	0	0

Sumber PT PLN (Persero) Ranting Gunung Tua
 Source State Electrical Company of Gunung Tua Branch

Tabel 6.2.2 Banyaknya Pelanggan Listrik Menurut Kelompok Pelanggan PT PLN Ranting Gunung Tua, 2013 – 2017
Number of PLN Customer by Customer Group State Electrical Company of Gunung Tua Branch, 2013 – 2017

Kelompok Pelanggan <i>Customer Group</i>	2013	2014	2015	2016	2017
(1)	(2)	(3)	(4)	(5)	(6)
Rumah Tangga <i>Household</i>	26 765	34 189	35 722	37 570	40 081
Komersil <i>Commercial</i>	387	425	442	456	503
Industri <i>Industry</i>	0	0	0	0	0
Umum <i>Public</i>	99	134	100	114	172
Sosial <i>Social</i>	681	967	1 006	1 087	1 197
LPJU	0	44	43	45	45
Kab Padang Lawas Utara	27 932	35 759	37 313	41 288	41 998

Sumber PT PLN (Persero) Ranting Gunung Tua
 Source State Electrical Company of Gunung Tua Branch

Tabel 6.2.3 Jumlah KWH Jual Menurut Kelompok Pelanggan PT PLN Ranting Gunung Tua, 2014 – 2017
Table Number of KWH Sold by Customer Group State Electrical Company of Gunung Tua Branch, 2014 – 2017

Kelompok Pelanggan <i>Customer Group</i>	2014	2015	2016	2017
(1)	(2)	(3)	(4)	(5)
Rumah Tangga <i>Household</i>	29 882 016	34 989 423	39 036 513	41 291 903
Komersil <i>Commercial</i>	2 415 075	2 955 028	3 342 864	3 634 655
Industri <i>Industry</i>	0	0	0	0
Umum <i>Public</i>	1 196 842	1 426 180	1 545 369	1 903 361
Sosial <i>Social</i>	1 208 980	1 491 092	1 879 105	1 998 873
Layanan Khusus <i>Special Custom</i>	538 453	0	0	0
Kab Padang Lawas Utara	35 241 366	40 861 723	45 803 851	48 828 792

Sumber PT PLN (Persero) Ranting Gunung Tua
 Source State Electrical Company of Gunung Tua Branch

Tabel 6.2.4 Jumlah VA Tersambung Menurut Kelompok Pelanggan PT PLN Ranting Gunung Tua, 2015 - 2017
Number of VA Connected by Customer Group State Electrical Company of Gunung Tua Branch, 2015 - 2017

Kelompok Pelanggan <i>Customer Group</i>	Jumlah VA Tersambung		
	2015	2016	2017
(1)	(2)	(3)	(3)
Rumah Tangga <i>Household</i>	24 796 650	27 030 200	29 714 500
Komersil <i>Commercial</i>	1 902 350	2 008 450	2 873 000
Industri <i>Industry</i>	0	0	0
Umum <i>Public</i>	780 040	938 090	1 158 090
Sosial <i>Social</i>	965 550	1 193 350	1 368 000
Layanan Khusus <i>Special Custom</i>	0	0	0
Kab Padang Lawas Utara	28 444 590	31 170 090	35 113 590

Sumber PT PLN (Persero) Ranting Gunung Tua
 Source State Electrical Company of Gunung Tua Branch

Tabel 6.2.5 Nilai Penjualan Energi Listrik Menurut Kelompok Pelanggan PT PLN Ranting Gunung Tua (ribu rupiah), 2014 – 2017
Table *Value of Energy Sold by Customer Group State Electrical Company of Gunung Tua Branch (thousand rupiahs), 2014 – 2017*

Kelompok Pelanggan <i>Customer Group</i>	2015	2016	2017
(1)	(2)	(3)	(4)
Rumah Tangga <i>Household</i>	21 885 243 729	23 007 435 376	33 046 800 521
Komersil <i>Commercial</i>	4 166 792 029	4 254 560 385	4 730 911 129
Industri <i>Industry</i>	0	0	0
Umum <i>Public</i>	1 981 627 824	2 098 349 881	2 688 869 008
Sosial <i>Social</i>	836 483 824	1 005 632 064	1 103 089 596
Layanan Khusus <i>Special Custom</i>	0	0	0
Kab Padang Lawas Utara	28 870 147 406	30 415 977 706	41 569 670 254

Sumber PT PLN (Persero) Ranting Gunung Tua
 Source *State Electrical Company of Gunung Tua Branch*

Tabel 6.2.6 Jumlah Tenaga Kerja PT PLN Ranting Gunung Tua Menurut Jenis Kelamin di Kabupaten Padang Lawas Utara, 2012 – 2017
Number of Labor Force in PT PLN Gunung Tua by Sex in Padang Lawas Utara Regency, 2012 – 2017

Tahun Years	Jenis Kelamin / Sex		Jumlah Total
	Laki – laki Male	Perempuan Female	
(1)	(2)	(3)	(4)
2012	35	4	39
2013	35	4	39
2014	29	2	31
2015	11	1	12
2016	12	1	13
2017	13	0	13

Sumber PT PLN (Persero) Ranting Gunung Tua
 Source State Electrical Company of Gunung Tua Branch

Tabel 6.2.7 Banyaknya Unit Perusahaan Daerah Air Minum (PDAM) Menurut Kecamatan di Kabupaten Padang Lawas Utara, 2017
Number of Regional Drinking Water Company by Subdistrict in Padang Lawas Utara Regency, 2017

Kecamatan <i>Subdistrict</i>	Jumlah PDAM <i>Number of PDAM (Unit)</i>	Kapabilitas / <i>Capacity</i>	
		Potensi <i>Potential (Liter/Detik)</i>	Efektif <i>Effective (Liter/Detik)</i>
(1)	(2)	(3)	(4)
10 Batang Onang	0	0	0
20 Padang Bolak Julu	0	0	0
30 Portibi	0	0	0
40 Padang Bolak	1	10	9
41 Padang Bolak Tenggara	0	0	0
50 Simangambat	0	0	0
51 Ujung Batu	0	0	0
60 Halongonan	0	0	0
61 Halongonan Timur	0	0	0
70 Dolok	0	0	0
80 Dolok Sigompulon	0	0	0
90 Hulu Sihapas	0	0	0
2017	1	10	9
2016	1	10	9
2015	1	10	9
2014	1	10	9

Sumber PDAM Kabupaten Padang Lawas Utara
 Source *Water Supply Regional Drinking Water Company of Padang Lawas Utara Regency*

Tabel 6.2.8 Jumlah Pelanggan PDAM Menurut Jenis Konsumen di Kabupaten Padang Lawas Utara, 2013 – 2017
Number of Regional Drinking Water Company Customer by Subdistrict in Padang Lawas Utara Regency, 2013 – 2017

Kelompok Pelanggan <i>Customer Group</i>	2013	2014	2015	2016	2017
(1)	(2)	(3)	(4)	(5)	(6)
Sosial / <i>Social</i>	11	11	11	11	11
Umum / <i>General</i>	2	2	2	2	2
Khusus / <i>Special</i>	9	9	9	9	9
Non Niaga / <i>Non-Comercial</i>	276	290	298	300	298
Rumah Tangga / <i>Household</i>	266	280	288	290	288
Instansi Pemerintah <i>Government Agencies</i>	10	10	10	10	10
Niaga / <i>Comercial</i>	84	89	94	94	93
Kecil / <i>Small</i>	84	89	94	94	93
Besarnya / <i>Large</i>	0	0	0	0	0
Industri / <i>Industry</i>	0	0	0	0	0
Kecil / <i>Small</i>	0	0	0	0	0
Besarnya / <i>Large</i>	0	0	0	0	0
Khusus / <i>Special</i>	0	0	0	0	0
Pelabuhan / <i>Port</i>	0	0	0	0	0
Lainnya / <i>Others</i>	0	0	0	0	0
Jumlah / <i>Total</i>	371	390	403	405	402

Sumber PDAM Kabupaten Padang Lawas Utara
 Source Water Supply Regional Drinking Water Company of Padang Lawas Utara Regency

Tabel 6.2.9 Banyaknya Air Minum Yang Disalurkan Menurut Jenis Konsumen di Kabupaten Padang Lawas Utara (m³), 2013 – 2017
Number of Drinking Water Distributed by Customer Type in Padang Lawas Utara Regency (m³), 2013 – 2017

Kelompok Pelanggan <i>Customer Group</i>	2014	2015	2016	2017
(1)	(2)	(3)	(4)	(5)
Sosial / <i>Social</i>	13 913	7 236	12 390	10 682
Umum / <i>General</i>	2 080	2 340	2 150	2 580
Khusus / <i>Special</i>	11 833	4 896	10 240	8 102
Non Niaga / <i>Non-Comercial</i>	96 460	98 280	97 940	104 874
Rumah Tangga / <i>Household</i>	92 140	92 280	92 540	98 705
Instansi Pemerintah <i>Government Agencies</i>	4 320	6 000	5 400	6 169
Niaga / <i>Comercial</i>	23 686	26 856	22 490	25 262
Kecil / <i>Small</i>	23 686	26 856	22 490	25 262
Besar / <i>Large</i>	0	0	0	0
Industri / <i>Industry</i>	0	0	0	0
Kecil / <i>Small</i>	0	0	0	0
Besar / <i>Large</i>	0	0	0	0
Khusus / <i>Special</i>	0	0	0	0
Pelabuhan / <i>Port</i>	0	0	0	0
Lainnya / <i>Others</i>	0	0	0	0
Jumlah / <i>Total</i>	134 059	132 372	132 820	140 818

Sumber PDAM Kabupaten Padang Lawas Utara
 Source *Water Regional Drinking Water Company of Padang Lawas Utara Regency*

Tabel 6.2.10 Jumlah Tenaga Kerja PDAM Menurut Jenis Kelamin di Kabupaten Padang Lawas Utara, 2012 – 2017
Table Number of Labor Force in PDAM by Sex in Padang Lawas Utara Regency, 2012 – 2017

Tahun Years	Jenis Kelamin / Sex		Jumlah Total
	Laki – laki Male	Perempuan Female	
(1)	(2)	(3)	(4)
2012	3	1	4
2013	3	1	4
2014	3	1	4
2015	4	1	5
2016	4	1	5
2017	4	1	5

Sumber PDAM Kabupaten Padang Lawas Utara
 Source Water Regional Drinking Water Company of Padang Lawas Utara Regency

Bab
chapter

7

PERDAGANGAN

Trade

Koperasi Produsen

KOPERASI KONSUMEN

76

49

KSP

14

Koperasi Jasa

7

KOPERASI INDONESIA

PENJELASAN TEKNIS**TECHNICAL NOTES**

- | | |
|--|---|
| <ol style="list-style-type: none"> 1. Sistem pencatatan Statistik Ekspor dan Impor adalah “General Trade” dengan wilayah pencatatan meliputi seluruh wilayah kepabeanaan Indonesia. 2. Pengesahan dokumen kepabeanaan ekspor dan impor dilakukan oleh Bea dan Cukai berdasarkan Persetujuan Muat/Bongkar Barang. 3. Data ekspor berasal dari dokumen kepabeanaan BC 3 0 atau yang disebut dokumen Pemberitahuan Ekspor Barang (PEB) yang diisi oleh eksportir. 4. Data impor berasal dari dokumen kepabeanaan BC 2 0 atau yang disebut dokumen Pemberitahuan Impor Barang (PIB), Pemberitahuan Impor Barang Khusus (PIBK), Pemberitahuan Pabean Free Trade Zone (PPFTZ) dan dokumen kepabeanaan BC 2 3 yang mencatat impor barang dari Luar Negeri ke Kawasan Berikat. 5. Barang-barang yang dikirim ke luar negeri untuk diolah dicatat sebagai ekspor, sedangkan hasil olahan yang dikembalikan ke Indonesia dicatat sebagai impor. | <ol style="list-style-type: none"> 1. <i>The recording of export and import statistics is based on General Trade System covering all Indonesian customs areas.</i> 2. <i>The legalization of customs export and import documents is conducted by the Customs and Excise Office.</i> 3. <i>The export data are compiled based on customs export documents BC 3 0 or known as Export Declarations (PEB), filled by exporters.</i> 4. <i>The import data are compiled based on customs import documents BC 2 0 or known as Import Declarations Form (PIB), Import Declarations Form for Special Commodity (PIBK), Customs Declaration Form for Free Trade Zone (PPFTZ), and customs import documents BC 2 3 which records import goods from foreign country to Bounded Zones Area.</i> 5. <i>Goods send abroad for processing purposes are recorded as export while its product sent to Indonesia are recorded as import.</i> |
|--|---|

TRADE

6. Barang-barang luar negeri yang diolah di dalam negeri dicatat sebagai barang impor meskipun barang olahan tersebut akan kembali ke luar negeri.
 7. Barang-barang yang tidak dicakup dalam pencatatan:
 - a Pakaian dan barang-barang perhiasan penumpang
 - b Barang-barang bawaan penumpang dari/ke luar negeri untuk dipakai sendiri, kecuali lemari es, pesawat televisi, dan sebagainya
 - c Barang-barang untuk keperluan perwakilan kedutaan suatu negara
 - d Barang-barang ekspedisi dan ekshibisi atau pameran
 - e Barang-barang untuk militer yang diimpor langsung oleh angkatan bersenjata
 - f Pembungkus/peti kemas untuk diisi kembali
 - g Uang dan surat-surat berharga
 - h Barang-barang contoh
 8. Sistem pengolahan dokumen impor/ekspor Indonesia adalah sistem "Carry Over" yaitu dokumen ditunggu selama satu bulan, setelah bulan berjalan, sedangkan dokumen-dokumen yang terlambat akan diolah pada bulan berikutnya.
6. *Foreign goods processed in Indonesia are still recorded as imports although the products will be sent to abroad.*
 7. *The following goods are not included in the statistics:*
 - a *Clothings and passengers' jewelry*
 - b *Luggage of passengers for own use, except refrigerators, television sets, etc*
 - c *Goods imported/exported for the use of foreign representative countries/embassies*
 - d *Goods for expeditions, and shows or exhibitions*
 - e *Military goods directly imported by the Armed Forces*
 - f *Packings/containers to be refilled*
 - g *Bank notes and securities*
 - h *Sample goods*
 8. *The carry-over system is used in processing Indonesian export and import documents Documents are processed one month after the current month, while those received later will be processed for the succeeding month. This means*

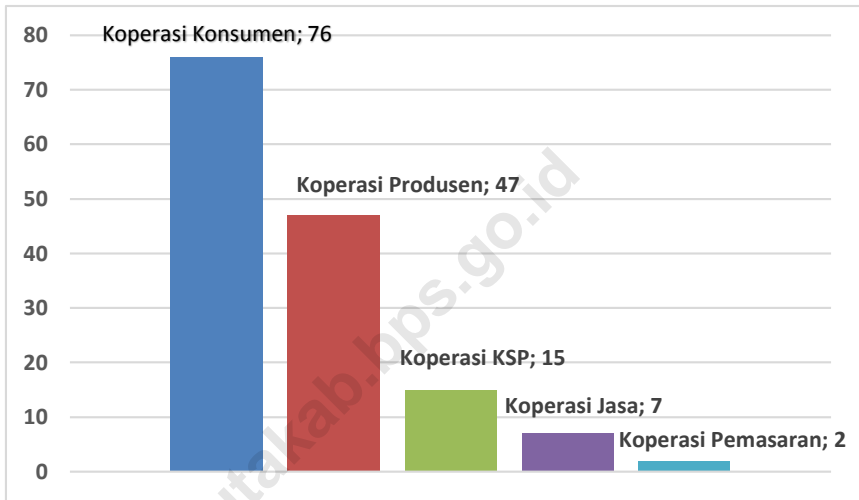
Dengan demikian dokumen bulan-bulan sebelumnya yang terlambat diterima dan masuk pada bulan berjalan, diperlakukan sebagai dokumen bulan pengolahan

previous documents received in the current month will be treated as processed documents

9. **Pelabuhan Muat** adalah pelabuhan darimana barang diangkut ke luar negeri atau diekspor.
 10. **Negara tujuan** adalah negara tujuan akhir yang diketahui untuk barang ekspor yang dikirim ke luar negeri.
 11. **Jenis komoditi** adalah barang ekspor yang dicatat sesuai kode *Harmonized System (HS)*.
9. **Port of loading** is port where the goods are transported out of the country or exported.
 10. **Country of destination** is country that is known to export goods sent abroad.
 11. **Type commodity** is exported goods recorded based on *Harmonized System (HS) code*.

ULASAN	DESCRIPTION
<p>Perusahaan</p> <p>Perusahaan yang berbadan hukum Perusahaan Perorangan merupakan perusahaan yang paling banyak terdapat di Kabupaten Padang Lawas Utara dengan jumlah 106 perusahaan.</p>	<p>Company</p> <p><i>Business law board individual company is the most companies in Padang Lawas Utara Regency with 106 companies.</i></p>
<p>Sarana Perdagangan</p> <p>Jumlah pedagang di Kabupaten Padang Lawas Utara ada 173 pedagang, sekitar 95,38 persen merupakan pedagang kecil.</p>	<p>Means of Trading</p> <p><i>Number of traders in Padang Lawas Utara Regency are 173 traders, around 95.38 percent is retailer.</i></p>
<p>Koperasi dan Pegadaian</p> <p>Jumlah koperasi di Kabupaten Padang Lawas Utara ada 150 koperasi. Sementara itu, banyaknya pinjaman di Perum Pegadaian Cabang Gunung Tua sebesar Rp 31.615.503.420.</p>	<p>Cooperative and Pownshop</p> <p><i>Number of cooperatives in Padang Lawas Utara Regency are 251 cooperatives. Meanwhile, amount of loan in Branch Office of Pownshop Gunung Tua were 31,615,503,420 rupiahs.</i></p>
<p>Penerimaan dan Penyaluran Beras</p> <p>Pada tahun 2017, Perum Bulog Sub Divisi Regional IV Padangsidimpuan menyalurkan beras sebanyak 15.050.208 kg.</p>	<p>Receiving and Distribution</p> <p><i>In 2017, Logistics Office of Regional IV Sub Division Padangsidimpuan has distributed rice were 15,050,208 kg.</i></p>

Gambar 11 Banyaknya Koperasi Menurut Jenis Koperasi di Kabupaten Padang Lawas Utara, 2017
Picture *Number of Cooperative by Type of Cooperative in Padang Lawas Utara Regency, 2017*



Sumber Dinas Ketenagakerjaan dan Koperasi Usaha Kecil dan Menengah Kabupaten Padang Lawas Utara

Source *Department of Labour and Cooperatives and Small and Medium Enterprises of Padang Lawas Utara Regency*

7.1 PERUSAHAAN/*COMPANY*

Tabel 7.1.1 Banyaknya Perusahaan Menurut Kecamatan dan Bentuk Badan Hukum Usaha di Kabupaten Padang Lawas Utara, 2017
Number of Business / Effort by Subdistrict and Form of Business Law Board in Padang Lawas Utara Regency, 2017

Kecamatan <i>Subdistrict</i>	Bentuk Badan Hukum <i>Form of Business Law Board</i>						Jumlah <i>Total</i>
	PT	CV	Fa	Koperasi	PO	BUL	
(1)	(2)	(3)	(4)	(5)	(6)	(7)	(8)
10 Batang Onang	0	2	0	0	2	0	4
20 Padang Bolak Julu	0	1	0	0	2	0	3
30 Portibi	0	7	0	1	12	0	20
40 Padang Bolak	13	17	0	2	50	0	82
41 Padang Bolak Tenggara	0	0	0	0	1	0	1
50 Simangambat	1	2	0	1	13	0	17
51 Ujung Batu	0	0	0	0	3	0	3
60 Halongonan	1	1	0	0	5	0	7
61 Halongonan Timur	0	1	0	1	8	0	10
70 Dolok	0	1	0	0	7	0	8
80 Dolok Sigompulon	0	0	0	0	3	0	3
90 Hulu Sihapas	1	1	0	0	0	0	2
2017	16	33	0	5	106	0	160
2016	15	26	0	2	163	0	203
2015	11	42	0	5	149	0	207
2014	6	48	0	4	145	0	203

Sumber Dinas Penanaman Modal dan Pelayanan Perizinan Terpadu Satu Pintu Kabupaten Padang Lawas Utara

Source Department of Investment and Licensing Services One Stop of Padang Lawas Utara Regency

Tabel 7.1.2 Banyaknya Perusahaan Menurut Bentuk Badan Hukum Usaha di Kabupaten Padang Lawas Utara, 2013 – 2017
Number of Business / Effort by Form of Business Law Board in Padang Lawas Utara Regency, 2013 – 2017

No	Badan Hukum <i>Business Law Board</i>	2013	2014	2015	2016	2017
(1)	(2)	(3)	(4)	(5)	(6)	(7)
1	Perusahaan Terbatas (PT) <i>Trading Company</i>	9	6	11	15	16
2	Persekutuan Comanditer (CV) <i>Commanditer Venoshap</i>	25	48	42	26	33
3	Persekutuan Firma (Fa) <i>Firm</i>	0	0	0	0	0
4	Koperasi <i>Cooperative</i>	3	4	5	2	5
5	Perusahaan Perorangan (PO) <i>Individual Company</i>	173	145	149	147	106
6	Badan Usaha Lainnya <i>Other Company</i>	0	0	0	0	0

Sumber Dinas Penanaman Modal dan Pelayanan Perizinan Terpadu Satu Pintu Kabupaten Padang Lawas Utara

Source Department of Investment and Licensing Services One Stop of Padang Lawas Utara Regency

Tabel 7.1.3 Jumlah Penerbitan SIUP Menurut Bentuk Perusahaan di Kabupaten Padang Lawas Utara, 2017
Number of Corporate License Issued by Type of Establishment in Padang Lawas Utara Regency, 2017

No	Bentuk Perusahaan <i>Type Establishment</i>	Jumlah Sudah Terbit <i>Number of Published</i>
(1)	(2)	(3)
1	Perusahaan Terbatas (PT) <i>Trading Company</i>	2
2	Persekutuan Comanditer (CV) <i>Commanditer Venoshap</i>	26
3	Persekutuan Firma (Fa) <i>Firm</i>	0
4	Koperasi <i>Cooperative</i>	3
5	Perusahaan Perorangan (PO) <i>Individual Company</i>	106
6	Badan Usaha Lainnya <i>Other Company</i>	0
	2017	137
	2016	190
	2015	198
	2014	203

Sumber Dinas Penanaman Modal dan Pelayanan Perizinan Terpadu Satu Pintu Kabupaten Padang Lawas Utara
 Source *Department of Investment and Licensing Services One Stop of Padang Lawas Utara Regency*

Tabel 7.1.4 Jumlah SIUP yang Diterbitkan Menurut Kecamatan dan Golongan Usaha di Kabupaten Padang Lawas Utara, 2017
Number of Trade Business License Letter that Published by Subdistrict in Padang Lawas Utara Regency, 2017

Kecamatan <i>Subdistrict</i>	Golongan Usaha / <i>Classify Bussines</i>		Jumlah <i>Total</i>
	Usaha Kecil <i>Small Bussines</i>	Usaha Menengah / Besar <i>Rather Big / Big Bussines</i>	
(1)	(2)	(3)	(4)
10 Batang Onang	3	0	3
20 Padang Bolak Julu	4	0	4
30 Portibi	18	0	18
40 Padang Bolak	64	5	69
41 Padang Bolak Tenggara	1	0	1
50 Simangambat	16	2	18
51 Ujung Batu	3	0	3
60 Halongonan	6	0	6
61 Halongonan Timur	10	0	10
70 Dolok	8	0	8
80 Dolok Sigompulon	3	0	3
90 Hulu Sihapas	1	0	1
2017	165	8	172
2016	165	8	172
2015	187	9	196
2014	170	33	203

Sumber Dinas Penanaman Modal dan Pelayanan Perizinan Terpadu Satu Pintu Kabupaten Padang Lawas Utara

Source Department of Investment and Licensing Services One Stop of Padang Lawas Utara Regency

Tabel 7.1.5 Jumlah SIUP yang Diterbitkan Menurut Tujuan Permohonan SIUP dan Golongan Usaha di Kabupaten Padang Lawas Utara, 2017
Number of Trade Business License Letter that Published by Subdistrict in Padang Lawas Utara Regency, 2017

No	Kecamatan Subdistrict	Golongan Usaha/Classify Bussines		Jumlah Total
		Usaha Kecil Small Bussines	UMB Rather Big / Big Bussiness	
(1)	(2)	(3)	(4)	(5)
1	Mendirikan Perusahaan / Usaha Baru <i>To Build Company/ New Business</i>	126	2	128
2	Memperluas Perusahaan / Usaha <i>To Widen Company / Business</i>	5	2	7
3	Memperkecil Perusahaan / Usaha <i>To Make Small Company / Business</i>	0	0	0
4	Mengalihkan Pemilikan / Usaha <i>To Move Owner / Business</i>	0	0	0
5	Memindahkan Perusahaan <i>To Move Company</i>	0	0	0
6	Meneruskan Izin Usaha / Perpanjangan <i>To Continue Business License / Length</i>	4	3	7
7	Mengganti yang Hilang <i>To Change that Lost</i>	0	0	0
8	Mengganti yang Rusak <i>To Change that has Broken</i>	0	0	0
9	Merubah Nama Perusahaan <i>To Change Business Name</i>	2	0	2
	2017	137	7	144
	2016	152	8	160
	2015	187	11	198
	2014	170	33	203

Sumber Dinas Penanaman Modal dan Pelayanan Perizinan Terpadu Satu Pintu Kabupaten Padang Lawas Utara

Source Department of Investment and Licensing Services One Stop of Padang Lawas Utara Regency

7.2 SARANA PERDAGANGAN / MEANS OF TRADING

Tabel 7.2.1 Banyaknya Pedagang di Kabupaten Padang Lawas Utara Menurut Kecamatan, 2017
Number of Traders in Padang Lawas Utara Regency by Subdistrict, 2017

Kecamatan <i>Subdistrict</i>	Jenis Usaha / <i>Type of Enterprise</i>		
	Pedagang Besar <i>Scale Trader</i>	Pedagang Menengah <i>Medium Scale Trader</i>	Pedagang Kecil <i>Retailer</i>
(1)	(2)	(3)	(4)
10 Batang Onang	0	0	3
20 Padang Bolak Julu	0	0	4
30 Portibi	0	0	18
40 Padang Bolak	0	5	64
41 Padang Bolak Tenggara	0	0	1
50 Simangambat	1	1	16
51 Ujung Batu	0	0	3
60 Halongonan	0	0	6
61 Halongonan Timur	0	0	10
70 Dolok	0	0	8
80 Dolok Sigompulon	0	0	3
90 Hulu Sihapas	0	0	1
2017	1	6	137
2016	0	8	165
2015	2	9	187
2014	5	30	168

Sumber Dinas Penanaman Modal dan Pelayanan Perizinan Terpadu Satu Pintu Kabupaten Padang Lawas Utara
 Source Department of Investment and Licensing Services One Stop of Padang Lawas Utara Regency

7.3 KOPERASI DAN PEGADAIAN / COOPERATIVE AND POWNSHOP

Tabel 7.3.1 Jumlah Koperasi Menurut Kecamatan dan Jenis Koperasi di Kabupaten Padang Lawas Utara, 2017
Table *Number of Cooperative by Subdistrict and Type of Cooperative in Padang Lawas Utara Regency, 2017*

Kecamatan / Subdistrict (1)	Jenis Koperasi / Type of Cooperative				
	Konsumen (2)	Produsen (3)	KSP (4)	JASA (5)	Pemasaran (6)
10 Batang Onang	8	4	2	1	0
20 Padang Bolak Julu	2	3	1	5	0
30 Portibi	4	10	0	0	0
40 Padang Bolak	14	12	10	0	2
41 Padang Bolak Tenggara	2	0	1	0	0
50 Simangambat	27	5	0	0	0
51 Ujung Batu	9	3	0	0	0
60 Halongonan	1	7	0	0	0
61 Halongonan Timur	1	2	1	1	0
70 Dolok	2	1	0	0	0
80 Dolok Sigompulon	0	0	0	0	0
90 Hulu Sihapas	6	0	0	0	0
2018	76	47	15	7	2
2017	76	49	14	7	2

Sumber: Dinas Ketenagakerjaan dan Koperasi Usaha Kecil dan Menengah Kabupaten Padang Lawas Utara
 Source: Department of Labour and Cooperatives and Small and Medium Enterprises of Padang Lawas Utara Regency

Tabel 7.3.2 Banyaknya Koperasi Menurut Jenisnya di Kabupaten Padang Lawas Utara, 2012 – 2017
Table *Number of Cooperative by Type in Padang Lawas Utara Regency, 2012 – 2017*

Jenis Koperasi <i>Type of Cooperative</i>	2012	2013	2014	2015	2016	2017
(1)	(2)	(3)	(4)	(5)	(6)	(7)
1 KUD	21	21	21	21	4	-
2 Fungsional	0	0	0	0	0	-
3 Pertanian	50	50	50	50	22	-
4 Peternakan	6	6	6	6	1	-
5 Perikanan	0	0	0	0	0	-
6 Simpan Pinjam	8	11	12	13	10	-
7 Angkutan	2	2	2	2	0	-
8 Kerajinan	0	0	0	0	0	-
9 Serba Usaha	55	59	59	61	61	-
10 Kop Sekolah	0	0	0	0	0	-
11 Kop Pasar	1	1	1	1	0	-
12 Kop Perkebunan	21	21	21	21	8	-
13 Kop Cengkeh	0	0	0	0	0	-
14 Kop Karyawan	4	4	4	4	0	-
15 Koppontren	26	26	26	26	15	-
16 KPN	4	4	4	5	3	-
17 Koperasi Wanita	11	11	14	17	12	-
18 Pemuda	0	0	0	0	0	-
19 Koperasi Lain	22	22	24	23	14	-
20 PKPN	0	0	0	0	0	-
21 Puskopontren	1	1	1	1	0	-
Konsumen	-	-	-	-	-	76
Produsen	-	-	-	-	-	49
KSP	-	-	-	-	-	14
Jasa	-	-	-	-	-	7
Pemasaran	-	-	-	-	-	2
Jumlah / Total	232	239	245	251	150	148

Sumber Dinas Ketenagakerjaan dan Koperasi Usaha Kecil dan Menengah Kabupaten Padang Lawas Utara

Source Department of Labour and Cooperatives and Small and Medium Enterprises of Padang Lawas Utara Regency

Tabel 7.3.3 Banyaknya Nasabah, Penyaluran Pinjaman, Pelunasan dan Lelang pada Perum Pegadaian Cabang Gunung Tua, 2015 – 2017
Number Of Customers, Loan Distribution and Auctioning on Branch Office of Pownshop Gunung Tua, 2015 – 2017

Keterangan	2015	2016	2017
(1)	(2)	(3)	(4)
Banyaknya Nasabah <i>Number of Customer</i> (Orang/Persons)	1 510	1 072	1 217
Banyaknya Pinjaman <i>Amount of Loan</i> (Rupiah)	31 341 405 285	31 615 503 420	35 084 607 363
Pelunasan / <i>Repayment</i> (Rupiah)	19 428 760 000	18 828 890 000	20 039 290 000
Lelang / <i>Auction</i> (Rupiah)	580 360 000	451 110 000	382 160 000

Sumber Perum Pegadaian Cabang Gunung Tua
 Source Branch Office of Pownshop of Gunung Tua

Tabel 7.3.4 Perbandingan Jumlah Nilai Pinjaman, Pelunasan, dan Lelang Menurut Bulan di Perum Pegadaian Cabang Gunung Tua (ribu rupiah), 2017
Number of Loan, Repayment, and Auction By Month on Branch Office of Pawnshop of Gunung Tua (thousand rupiah), 2017

Bulan <i>Month</i>	Jumlah Pinjaman <i>Amount of Loan</i>	Pelunasan <i>Repayment</i>	Lelang <i>Auction</i>
(1)	(2)	(3)	(4)
Januari/ <i>January</i>	2 952 910 827	2 045 930 000	72 320 000
Februari/ <i>February</i>	2 751 770 000	1 333 630 000	25 550 000
Maret/ <i>March</i>	3 093 379 390	1 498 800 000	26 530 000
April/ <i>April</i>	2 608 594 230	1 287 770 000	26 880 000
Mei/ <i>May</i>	3 769 020 000	1 605 790 000	42 320 000
Juni/ <i>June</i>	2 280 690 000	2 844 560 000	25 850 000
Juli/ <i>July</i>	3 145 280 000	1 746 770 000	40 790 000
Agustus/ <i>August</i>	3 025 670 000	1 633 400 000	32 890 000
September/ <i>September</i>	2 759 650 000	1 290 470 000	21 500 000
Oktober/ <i>October</i>	2 957 469 592	1 670 960 000	21 750 000
November/ <i>November</i>	3 101 293 324	1 578 440 000	25 250 000
Desember/ <i>December</i>	2 638 880 000	1 502 770 000	20 530 000
2017	35 084 607 363	20 039 290 000	382 160 000
2016	31 615 503 420	18 828 890 000	451 110 000
2015	31 341 405 285	19 428 760 000	580 360 000
2014	30 617 151 468	19 181 600 000	904 330 000

Sumber Perum Pegadaian Cabang Gunung Tua
 Source Pawnshop Office of Gunung Tua

Tabel 7.3.5 Banyaknya Barang Jaminan Ditinjau Dari Jenis Barang Yang Menjadi Jaminan Kredit Menurut Bulan di Perum Pegadaian Cabang Gunung Tua (unit), 2017
Number of Guarantees By Type of Credit Guaranteed By Month in Branch Office of Pawnshop of Gunung Tua (unit), 2017

Bulan Month	Emas / Gold (Potong / Unit)	Non Emas Non Gold (Potong / Unit)	Jumlah Total (Potong / Unit)
(1)	(2)	(3)	(4)
Januari/ January	659	0	659
Februari/ February	634	1	635
Maret/ March	735	1	736
April/ April	651	1	652
Mei/ May	729	4	733
Juni/ June	474	0	474
Juli/ July	729	0	729
Agustus/ August	732	0	732
September/ September	574	0	574
Oktober/ October	666	2	668
November/ November	672	3	675
Desember/ December	587	1	588
2017	7 842	13	7 855
2016	7 098	15	7 113
2015	6 824	0	6 824
2014	6 329	0	6 329

Sumber Perum Pegadaian Cabang Gunung Tua
 Source Pawnshop Office of Gunung Tua

7.4 PENERIMAAN DAN PENYALURAN BERAS / RECEIVING AND DISTRIBUTION

Tabel 7.4.1 Penerimaan dan Penyaluran Beras oleh Perum Bulog Sub Divisi Regional IV Padangsidimpuan (kg), 2012 – 2017
Table *Incoming and Distribution of Rice by Logistics Office of Regional IV Sub Division Padangsidimpuan (kg), 2012 – 2017*

Tahun Year	Stok Awal Initial Stock	Pemasukan Acceptance	Jumlah Tersedia Supply	Penyaluran Distribution	Stok Akhir Ending Stock
(1)	(2)	(3)	(4)	(5)	(6)
2012*)	4 464 597,00	15 904 950,00	20 369 547,00	18 493 654,00	1 875 893,00
2013	1 875 893,00	17 800 000,00	19 675 893,00	18 808 797,60	867 095,40
2014*)	867 095,40	18 291 000,00	19 158 095,40	15 082 284,00	4 075 811,40
2015	4 084 811,40	15 300 000,00	19 384 811,40	17 493 365,00	1 891 446,40
2016	1 869 106,40	17 650 000,00	19 519 106,40	15 050 208,00	4 468 898,40
2017	4 468 898,40	11 096 455,00	15 565 353,40	13 739 838,80	1 825 514,60

Catatan: *) Khusus Untuk Kabupaten Padang Lawas Utara

Sumber Perum Bulog Sub Divisi Regional IV Padangsidimpuan
 Source *Logistics Office of Regional IV Sub Division Padangsidimpuan*

Tabel 7.4.2 Penerimaan dan Penyaluran Beras Menurut Bulan oleh Perum Bulog Sub Divisi Regional IV Padangsidempuan (kg), 2017
Incoming and Distribution of Rice by Month by Logistics Office of Regional IV Sub Division Padangsidempuan (kg), 2017

Bulan <i>Month</i>	Stok Awal <i>Initial Stock</i>	Pemasukan <i>Acceptance</i>	Penyaluran <i>Distribution</i>	Stok Akhir <i>Ending Stock</i>
(1)	(2)	(3)	(4)	(5)
Januari / <i>January</i>	4 468 898,4	0	4 696	4 464 202,4
Februari / <i>February</i>	4 464 204,4	0	2 270	4 461 934,4
Maret / <i>March</i>	4 461 934,4	10 000	1 790 180	2 681 754,4
April / <i>April</i>	4 454 032,6	0	1 247 110	3 206 922,6
Mei / <i>Mey</i>	3 206 922,6	1 551 080	2 844 720	1 913 282,6
Juni / <i>June</i>	1 913 282,6	2 442 120	2 717 760	1 637 642,6
Juli / <i>July</i>	1 637 642,6	1 864 800	1 140	3 501 302,6
Agustus / <i>August</i>	3 501 302,6	801 000	1 118 665	3 183 637,6
September / <i>September</i>	3 183 637,6	753 000	2 328 290	1 608 347,6
Oktober / <i>October</i>	1 608 347,6	1 282 000	1 028 290	1 862 057,6
November / <i>November</i>	1 608 347,6	1 942 710	1 876 388	1 674 669,6
Desember / <i>December</i>	1 927 954,6	449 745	552 185	1 825 514,6

Sumber Perum Bulog Sub Divisi Regional IV Padangsidempuan
 Source *Logistics Office of Regional IV Sub Division Padangsidempuan*

Tabel 7.4.3 Penyaluran dan Penjualan Beras oleh Sub Divisi Regional IV Padangsidimpuan Menurut Golongan Konsumen, 2014 – 2017
Table *Distribution and Sale of Rice by Perum Bulog Sub Division Regional IV Padangsidimpuan by Consumer Classification, 2014 – 2017*

No	Golongan Konsumen <i>Consumer Classification</i>	2014	2015	2016	2017
	(1)	(3)	(4)	(5)	(6)
1	Pegawai Negeri <i>Civil Servant</i>	0	0	0	0
2	Pegawai Otonom <i>Autonomy Government Employee</i>	0	0	0	0
3	Polri / <i>Police</i>	0	0	0	0
4	Rutan/LP <i>Central Jail</i>	174 500	0	0	0
5	Catu Pegawai <i>Rice Ration of Civil Servan</i>	13 090	9 380	12 150	11 660
6	Dep Sosial <i>Social Departemen</i>	23 454	15 680	51 888	34 333
7	Zakat/ <i>Tithe</i>	0	0	0	0
8	Transmigrasi <i>Transmigration</i>	0	0	0	0
9	Op Prasejahtera/ <i>Market Operation</i>	0	0	22 050	6 825
10	Susut Timbun / <i>Loss</i>	0	0	0	0
11	Lain-Lain / <i>Others</i>	0	0	2 880	2 880

Sumber Perum Bulog Sub Divisi Regional IV Padangsidimpuan
 Source *Logistics Office of Regional IV Sub Division Padangsidimpuan*

Bab
chapter

8

HOTEL DAN PARIWISATA

Hotel and Tourism

Tingkat Huni
Kamar
33,74%

237 Kamar

237 Tempat tidur



4 unit

Rumah Makan



7 Hotel

Non-Bintang



<https://palutakab.bps.go.id>

PENJELASAN TEKNIS

1. **Wisatawan mancanegara** (wisman) ialah setiap pengunjung yang mengunjungi suatu negara di luar tempat tinggalnya, didorong oleh satu atau beberapa keperluan tanpa bermaksud memperoleh penghasilan di tempat yang dikunjungi dan lamanya kunjungan tersebut tidak lebih dari satu tahun (12 bulan). Definisi ini mencakup 2 (dua) kategori wisatawan mancanegara, yaitu :
 - a Wisatawan (turis) ialah setiap pengunjung seperti definisi di atas yang tinggal paling sedikit 24 jam, akan tetapi tidak lebih dari 1 (satu) tahun di tempat yang dikunjungi, dengan maksud antara lain: berlibur, rekreasi, olah raga, bisnis, menghadiri pertemuan, studi, dan kunjungan dengan alasan kesehatan.
 - b *Excursionist* ialah setiap pengunjung seperti definisi di atas yang tinggal kurang dari 24 jam di tempat yang dikunjungi (termasuk "Cruise passengers"). *Cruise Passengers* ialah setiap pengunjung yang tiba di suatu negara di mana mereka tidak menginap di akomodasi yang tersedia di negara tersebut,

TECHNICAL NOTES

1. **An International Visitor** is any person visiting a country other than his usual place of residence for any reason other than for earning income in the country visited, and the length of stay is no more than one year (12 months). This definition covers two categories of foreign visitors, namely :
 - a "Tourist" is any visitor staying for at least 24 hours, but no more than one year, in the country visited, with the intention of visiting, and for any of these purposes: Pleasure, recreation and sports, Business, visiting friends and relatives, missions, attending meetings, conferences, visit for health reasons and study.
 - b "Excursionist" is any visitor staying less than 24 hours in the country visited including, "Cruise Passengers", i e visitors arriving in a country without staying in any accommodation available in the visited country

misalnya dengan kapal laut

2. **Rata-rata lama tinggal** adalah rata-rata waktu tinggal wisatawan mancanegara di Indonesia untuk satu kali kunjungan.
 3. Usaha penyediaan akomodasi adalah usaha yang menyediakan pelayanan penginapan yang dapat dilengkapi dengan pelayanan pariwisata lainnya. Usaha penyediaan akomodasi dapat berupa hotel, vila, pondok wisata, bumi perkemahan, persinggahan karavan, dan akomodasi lainnya yang digunakan untuk tujuan pariwisata.
 4. **Hotel** adalah penyediaan akomodasi secara harian berupa kamar-kamar di dalam satu bangunan yang dapat dilengkapi dengan jasa pelayanan makan dan minum, kegiatan hiburan dan atau fasilitas lainnya. Hotel terdiri dari hotel berbintang dan hotel non-bintang.
 5. **Hotel bintang** adalah usaha penyediaan jasa pelayanan penginapan, makan minum serta jasa lainnya bagi umum dengan menggunakan sebagian atau seluruh bangunan. Usaha ini dikelola secara komersial serta
2. ***Average length of stay** is the average stay duration of foreign visitor in Indonesia for one trip.*
 3. *The business of providing accommodation is a business that provides specialty services that can be equipped with other tourism services. It includes hotel, villa, cottage, camping, caravan stop, and other accommodation that are used for tourism purposes.*
 4. ***Hotel** is a daily supply of accommodation rooms within a building which can be equipped with eating and drinking services, entertainment activities and/or other facilities. Hotel consists of a classified hotel and a non-classified hotel.*
 5. ***A star hotel** is the business of providing an accommodation, eating and drinking as well as other services for the public by using a building or a part of a building. It is managed commercially and meets specified requirements as a star*

memenuhi ketentuan persyaratan sebagai hotel bintang (termasuk berlian) yang ditetapkan dalam surat keputusan instansi yang membinanya. Misalnya hotel bintang lima, hotel bintang empat dan seterusnya.

hotel (including diamonds) set forth in the decree of fostering agency. For example, five star hotel, four star hotel, and so on.

6. **Tingkat penghunian kamar hotel** adalah persentase banyaknya malam kamar yang dihuni terhadap banyaknya malam kamar yang tersedia.
7. **Rata-rata lamanya tamu menginap** adalah banyaknya malam tempat tidur yang terpakai (malam tamu) dengan banyaknya tamu yang menginap di hotel atau akomodasi lainnya.

6. **Room occupancy rate** is the number of room-nights occupied divided by the number of room-nights available, multiplied by 100 percent.
7. **Average length of stay** is the number of bed-nights used (guest night) divided by the number of guests coming to spend the night at the accommodation.

ULASAN

Kabupaten Padang Lawas Utara memiliki 7 hotel dan seluruh hotel tersebut adalah hotel nonbintang. Selain itu terdapat 101 kamar dan 139 tempat tidur.

Pada tahun 2017 jumlah restoran di Kabupaten Padang Lawas Utara ada 4 restoran yang berada di Kecamatan Padang Bolak dan Kecamatan Simangambat.

DESCRIPTION

Padang Lawas Utara Regency have 7 hotels and all of hotels is unstarred hotel. While, there are 101 rooms and 139 beds.

In 2017, number of restaurants in Padang Lawas Utara Regency are 4 restaurants that located in Padang Bolak Subdistrict and Simangambat Subdistrict.

8.1 HOTEL/HOTEL

Tabel 8.1.1 Banyaknya Unit, Kamar dan Tempat Tidur Hotel dan Akomodasi Lain di Kabupaten Padang Lawas Utara, 2012 - 2017
Number of Units, Rooms, Beds of Hotels and Other Accomodation in Padang Lawas Utara Regency, 2012 – 2017

Tahun Years	Hotel / Hotels		Kamar Rooms	Tempat Tidur Beds	Tingkat Penghunian Kamar Room Occupancy Rate (%)	Rata-rata Lama Inap Average Length of Stay (hari/day)
	Berbintang Starred	Nonbintang Unstarred				
(1)	(2)	(3)	(5)	(5)	(4)	(5)
2013	0	7	218	218	63,36	1,70
2014	0	8	272	272	75,81	2,21
2015	0	8	238	238	48,80	2,05
2016	0	8	231	231	34,59	1.56
2017	0	7	237	237	33,74	1.47

Sumber BPS Kabupaten Padang Lawas Utara
 Source BPS-Statistic of Padang Lawas Utara Regency

Tabel 8.1.2 Banyaknya Hotel/Penginapan Menurut Kecamatan di Kabupaten Padang Lawas Utara, 2017
Number of Hotels/Motels by Subdistrict in Padang Lawas Utara Regency, 2017

Kecamatan Subdistrict	Hotel / Hotels	
	Berbintang Starred	Nonbintang Unstarred
(1)	(2)	(3)
10 Batang Onang	0	0
20 Padang Bolak Julu	0	0
30 Portibi	0	0
40 Padang Bolak	0	4
41 Padang Bolak Tenggara	0	0
50 Simangambat	0	0
51 Ujung Batu	0	0
60 Halongonan	0	3
61 Halongonan Timur	0	0
70 Dolok	0	0
80 Dolok Sigompulon	0	0
90 Hulu Sihapas	0	0
2017	0	7
2016	0	8
2015	0	8
2014	0	8

Sumber BPS Kabupaten Padang Lawas Utara

Source BPS-Statistic of Padang Lawas Utara Regency

Tabel 8.1.3 Akomodasi, Kamar dan Tempat Tidur yang Tersedia di Hotel di Kabupaten Padang Lawas Utara, 2012 – 2017
Accommodation, Rooms and Bed Available in Hotels in Padang Lawas Utara Regency, 2012 – 2017

Tahun <i>Years</i>	Akomodasi <i>Accommodation</i>	Kamar <i>Room</i>	Tempat Tidur <i>Beds</i>
(1)	(2)	(3)	(4)
2012	7	101	139
2013	7	101	139
2014	7	101	139
2015	7	101	139
2016	7	101	139
2017	7	101	139

Sumber Dinas Penanaman Modal dan Pelayanan Perizinan Terpadu Satu Pintu Kabupaten Padang Lawas Utara

Source *Department of Investment and Licensing Services One Stop of Padang Lawas Utara Regency*

8.2 PARIWISATA/TOURISM

Tabel 8.2.1 Banyaknya Restoran/Rumah Makan Menurut Kecamatan di Kabupaten Padang Lawas Utara, 2017
Number of Restaurants in Padang Lawas Utara Regency, 2017

Kecamatan <i>Subdistrict</i>	Restoran / Rumah Makan <i>Restaurants</i>
(1)	(4)
10 Batang Onang	0
20 Padang Bolak Julu	0
30 Portibi	0
40 Padang Bolak	3
41 Padang Bolak Tenggara	0
50 Simangambat	1
51 Ujung Batu	0
60 Halongonan	0
61 Halongonan Timur	0
70 Dolok	0
80 Dolok Sigompulon	0
90 Hulu Sihapas	0
2017	4
2016	4
2015	4
2014	7

Sumber Dinas Penanaman Modal dan Pelayanan Perizinan Terpadu Satu Pintu Kabupaten Padang Lawas Utara

Source *Department of Investment and Licensing Services One Stop of Padang Lawas Utara Regency*

Bab chapter

9

TRANSPORTASI DAN KOMUNIKASI

Transportation and Communication

Banyaknya Kendaraan Bermotor Menurut Jenis Kendaraan di Kabupaten Padang Lawas Utara (km), 2017



PENJELASAN TEKNIS

1. **Kendaraan bermotor** adalah setiap kendaraan yang digerakkan oleh peralatan teknik yang ada pada kendaraan tersebut, biasanya digunakan untuk angkutan orang atau barang di atas jalan raya selain kendaraan yang berjalan di atas rel. Kendaraan bermotor yang dicatat adalah semua jenis kendaraan kecuali kendaraan bermotor TNI/Polri dan Korps Diplomatik.
2. **Mobil penumpang** adalah setiap kendaraan bermotor yang dilengkapi dengan tempat duduk untuk sebanyak-banyaknya delapan orang, tidak termasuk tempat duduk untuk pengemudi, baik dilengkapi atau tidak dilengkapi bagasi.
3. **Mobil bis** adalah setiap kendaraan bermotor yang dilengkapi dengan tempat duduk untuk lebih dari delapan orang, tidak termasuk tempat duduk untuk pengemudi, baik dilengkapi atau tidak dilengkapi bagasi.
4. **Mobil truk** adalah setiap kendaraan bermotor yang digunakan untuk angkutan barang, selain mobil penumpang, mobil bis dan

TECHNICAL NOTES

1. **Motor vehicles** are any kind of vehicles motorized by machine set up in those vehicles, they are usually used for transporting peoples or goods on roads except vehicles moving along a railway line. The data cover all kinds of motor vehicles except those belong to Indonesia Army Force Indonesian State Police and Diplomatic Corps.
2. **Passenger cars** are any motor vehicles with no more than eight seats, excluding seat for driver, it can be with or without hoot.
3. **Buses** are large passenger cars having seats for more than eight passengers, excluding seat for driver, it can be with or without hoot.
4. **Trucks** are any motor vehicles used to transport goods excluding passenger cars, buses, and motorcycles.

kendaraan bermotor roda dua.

5. **Kereta api** adalah kendaraan dengan tenaga gerak (listrik, diesel atau tenaga uap) yang berjalan sendiri maupun dirangkaikan dengan kendaraan lain, yang akan atau sedang bergerak di atas rel, terdiri dari kereta penumpang dan kereta barang.
 6. **Kilometer penumpang** adalah jumlah kilometer dari semua penumpang yang berangkat. Besaran ini merupakan penjumlahan jarak asal tujuan masing-masing penumpang.
 7. **Rata-rata jarak perjalanan per penumpang** adalah rata-rata yang ditempuh oleh setiap penumpang, atau jumlah kilometer penumpang dibagi dengan jumlah penumpang berangkat.
 8. **Kilometer ton** adalah jumlah kilometer semua ton yang diangkut. Besaran ini merupakan hasil penjumlahan jarak asal tujuan masing-masing barang dalam ton.
 9. **Rata-rata jarak angkut barang** adalah rata-rata jarak yang ditempuh oleh setiap ton barang atau jumlah kilometer ton dibagi
5. **Train** is a coach or a number of coaches joined together, moving along a railway line. It can be passenger train or freight train.
 6. **Passenger kilometer** is total kilometers of all departing passenger. This measurement is the sum of distance between the place of origin and the place of destination taken by all passengers.
 7. **Mean distance of journey per passenger** is mean distance taken by each passenger or total of passenger-kilometer divided by the number of departing passengers.
 8. **Ton-kilometer** is total kilometer of all cargoes carried. This is the sum of distance from area of origin to area of destination for each ton of cargoes.
 9. **Mean distance of cargoes loaded** is mean distance of each ton of cargoes loaded or total ton-kilometer divided by total ton of

dengan ton dimuat.

cargoes loaded.

10. **Sertifikat Operator Pesawat Udara** adalah tanda bukti terpenuhinya standar dan prosedur dalam pengoperasian pesawat udara oleh perusahaan angkutan udara niaga.
10. ***Aircraft Operator Certificate (AOC)*** is clearance of compliance to the standards and procedures in aircraft operations by the commercial air transport companies.
11. **Sertifikat Pengoperasian Pesawat Udara** adalah tanda bukti terpenuhinya standar dan prosedur dalam pengoperasian pesawat udara untuk kegiatan angkutan udara bukan niaga.
11. ***Operating Certificate (OC)*** is clearance of compliance to the standards and procedures in aircraft operations for non commercial air transport activities.
12. **Kantor Pos** adalah tempat pemberi pelayanan komunikasi tertulis dan atau surat elektronik, layanan paket, layanan logistik, layanan transaksi keuangan, dan layanan keagenan pos untuk kepentingan umum. Rumah pos berfungsi sama seperti kantor pos dan kantor pos pembantu, bedanya rumah pos biasanya terletak di daerah terpencil.
12. ***Post Office*** is a service provider facility of written communication and or electronic mail, parcel service, logistics services, financial transaction services, and postal services to the public. Postal house has the same function as the post office and subsidiary of post office, the difference is that postal house is usually located in remote areas.
13. **Telekomunikasi** adalah setiap pemancaran, pengiriman dan atau penerimaan dari setiap informasi dalam bentuk tanda, isyarat, tulisan, gambar, suara dan bunyi melalui sistem kawat, optik, radio atau sistem elektromagnetik lainnya.
13. ***Telecommunication*** includes every transmitting, delivering and or receiving from every information of marking, signal, article, picture, sound and voice through strand of wire system, optic, radio or other electromagnetic system.

14. **Jaringan telekomunikasi** adalah rangkaian perangkat telekomunikasi dan kelengkapannya yang digunakan dalam bertelekomunikasi.
14. **Telecommunication network** is peripheral network of telecommunication and its equipment used in the means of telecommunication.
15. Telepon tetap kabel dalam Susenas disebut **telepon rumah** adalah jaringan telekomunikasi menggunakan perangkat telepon tetap dengan kabel yang secara umum diatur oleh standar-standar teknis dengan menggunakan suatu nomor telepon, dikenal pula sebagai Public Switched Telephone Network (PSTN). Pada umumnya dimanfaatkan untuk telepon rumah dan jaringan internet, memiliki kemampuan menghantarkan sinyal dengan kuat dan jelas dengan biaya yang relatif lebih murah.
15. *Fixed line telephone based on Susenas called **home phone** is a telecommunication network using fixed line telephone device which is generally regulated by technical standards, using a phone number, also known as the Public Switched Telephone Network (PSTN). It is generally used for home phone and Internet networks, has the ability to deliver a strong and clear signal with a relatively low cost.*
16. **Telepon bergerak seluler** adalah perangkat telekomunikasi elektronik yang mempunyai kemampuan dasar yang sama dengan telepon tetap kabel, namun dapat dibawa ke mana-mana (portable, mobile) dan tidak perlu disambungkan dengan jaringan telekomunikasi kabel. Selain berfungsi sebagai telepon, telepon seluler modern biasanya mendukung layanan tambahan seperti Short Messages Services
16. **Cellular mobile phone** is an electronic telecommunication device which has the same basic capabilities with fixed cables, but can be taken anywhere (portable, mobile) and does not need to be connected to the wired telecommunications networks. In addition to functioning as a telephone, modern mobile phone typically supports additional services such as Short Messages Services (SMS), Multimedia

(SMS), Multimedia Messages Service (MMS), e-mail dan akses Internet, aplikasi bisnis dan permainan, serta fotografi. Saat ini, Indonesia mempunyai dua sistem jaringan telepon bergerak seluler yaitu Global System for Mobile Telecommunications (GSM) dan CDMA.

Messages Service (MMS), e-mail and access to the Internet, business applications and games, as well as photography. Currently, Indonesia has two cellular mobile telephone network system that are GSM (Global System for Mobile Telecommunications) and Code Division Multiple Access (CDMA).

17. **Internet** adalah sebuah jaringan komputer publik di seluruh dunia Internet menyediakan akses ke sejumlah layanan komunikasi termasuk World Wide Web dan membawa email, berita, hiburan dan file data .

17. **The internet** is a worldwide public computer network It provides access to a number of communication services including the World Wide Web and carries e-mail, news, entertainment and data files.

18. Penyiaran dan pemrograman televisi mencakup pembuatan program saluran televisi lengkap dari komponen program yang dibeli (seperti film, dokumenter, dan lain-lain), komponen program yang dihasilkan sendiri (seperti berita lokal, laporan langsung) atau kombinasi keduanya, pemrograman dari saluran video atas dasar permintaan, dan penyiaran data yang diintegrasikan dengan siaran televisi. Program televisi lengkap dapat disiarkan sendiri atau melalui distribusi pihak ke tiga, seperti perusahaan kabel atau provider televisi satelit. Pemrograman dapat

18. *Broadcasting and television programming includes the manufacture of a complete television channel program from purchased program components (such as films, documentaries, etc), own produced program components (such as local news, live reports) or a combination of both, the programming of the video channel on the basis of demand, and data broadcasting integrated with television broadcasting. Complete television program can broadcast their own or through a third party distribution, such as cable*

bersifat umum atau khusus (misalnya format terbatas seperti program berita, olah raga, pendidikan atau program yang ditujukan untuk anak muda), dapat dibuat dengan bebas tersedia untuk pemakai atau dapat hanya tersedia atas dasar langganan.

companies or satellite television providers. Programming can be general or specific (e g limited formats such as news programs, sports, education or programs aimed at young people), can be made freely available to users or can only available on a subscription basis.

19. Penerbitan surat kabar, jurnal, dan buletin/majalah mencakup usaha penerbitan surat kabar dan surat kabar iklan, jurnal, buletin, majalah umum dan teknis, komik termasuk penerbitan jadwal radio dan televisi, dan sebagainya.

19. Newspapers, journals, and bulletin/magazine publishing include newspapers and newspaper advertisements, journals, bulletin, general and technical magazines, comic, including radio and television schedule publishing, and so on.

20. Koran atau surat kabar adalah suatu penerbitan yang ringan dan mudah dibuang, biasanya dicetak pada kertas berbiaya rendah yang disebut kertas koran, yang berisi berita-berita terkini dalam berbagai topik. Topiknya bisa berupa even politik, kriminalitas, olahraga, tajuk rencana, dan cuaca. Jenis surat kabar umum biasanya diterbitkan setiap hari, kecuali pada hari-hari libur. Surat kabar sore juga umum di beberapa negara. Selain itu, juga terdapat surat kabar mingguan yang biasanya lebih kecil dan kurang prestisius dibandingkan

20. Newspaper is a lightweight publication but easily disposed of, usually printed on low-cost paper called newsprint, containing the latest news on various topics. Topics can include political events, crime, sports, editorials, and weather. Common types of newspapers are usually published daily, except on holidays. Afternoon newspapers are also common in some countries. In addition, there is also a weekly newspaper that is usually smaller and less prestigious than the daily newspaper and its contents are usually more

dengan surat kabar harian dan isinya biasanya lebih bersifat hiburan.

entertainment.

21. Tabloid adalah istilah suatu format surat kabar yang lebih kecil (597 mm × 375 mm) dari ukuran standar koran harian. Istilah ini biasanya dikaitkan dengan penerbitan surat kabar reguler non harian (bisa mingguan, dwimingguan, dll), yang terfokus pada hal-hal yang lebih “tidak serius”, terutama masalah selebritas, olah raga, kriminal, dll.

21. *Tabloid is a smaller term format of newspaper (597 mm × 375 mm) than a standard size daily newspaper. This term is usually associated with the publishing of non-daily regular newspapers (can be weekly, biweekly, etc), which focus on the things that are “not too serious”, especially the problem of celebrity, sports, crime, etc.*

22. Jurnal adalah majalah yang khusus memuat artikel dalam suatu bidang ilmu tertentu.

22. *Journal is a special magazine that publish an article in a particular field of science.*

23. Buletin adalah publikasi organisasi yang mengangkat perkembangan suatu topik atau aspek tertentu dan diterbitkan/dipublikasikan secara teratur (berkala) dalam waktu yang relatif singkat (harian hingga bulanan). Buletin ditujukan kepada khalayak yang lebih sempit, yang berkaitan dengan bidang tertentu saja. Tulisan dalam buletin umumnya singkat dan padat (mirip berita), menggunakan bahasa yang formal, dan banyak istilah teknis berkaitan dengan bidang tersebut.

23. *Bulletin is a publication of an organization that raised the development of a particular topic or aspect and issued/published regularly (periodically) in a relatively short time (daily to monthly). Bulletin is addressed to a narrower audience, which relates to a particular field. Posts in bulletin are generally short and concise (similar to news), using formal language and a lot of technical terms related to the field.*

24. Majalah adalah penerbitan berkala yang berisi bermacam-macam artikel dalam subyek yang bervariasi. Majalah biasa diterbitkan mingguan, dwimingguan atau bulanan. Majalah biasanya memiliki artikel mengenai topik populer yang ditujukan kepada masyarakat umum dan ditulis dengan gaya bahasa yang mudah dimengerti oleh banyak orang.

24. *Magazine is a periodical publication containing a variety of articles on varied subjects. Regular magazine published weekly, biweekly or monthly. Magazines usually have articles on popular topics which are addressed to the general public and written in a style that is easily understood by many people.*

ULASAN**DESCRIPTION****Transportasi**

Panjang jalan yang ada di Kabupaten Padang Lawas Utara adalah 1.190,81 km dimana 331,63 km sudah diaspal. Sementara itu, terdapat 229,46 km jalan dengan kondisi baik dan 519,03 km jalan dengan kondisi rusak berat.

Kendaraan umum yang paling banyak terdapat di Kabupaten Padang Lawas Utara adalah mobil penumpang umum yang dimiliki oleh CV Gunung Tua Express dengan jumlah 170 unit.

Komunikasi

Jumlah surat biasa yang dikirim oleh PT. Pos Indonesia cabang Kabupaten Padang Lawas Utara sebanyak 131 lembar dan semuanya dikirim ke dalam negeri.

Sementara itu, jumlah surat kilat khusus yang dikirim oleh PT. Pos Indonesia sebanyak 3.458 lembar dan semuanya dikirim ke dalam negeri.

Transportation

Length of road in Padang Lawas Utara Regency is 1,190.81 km, there are 331,63 km has asphalted. Meanwhile, there are 229,46 km with good condition and 519,03 km with badly damaged condition.

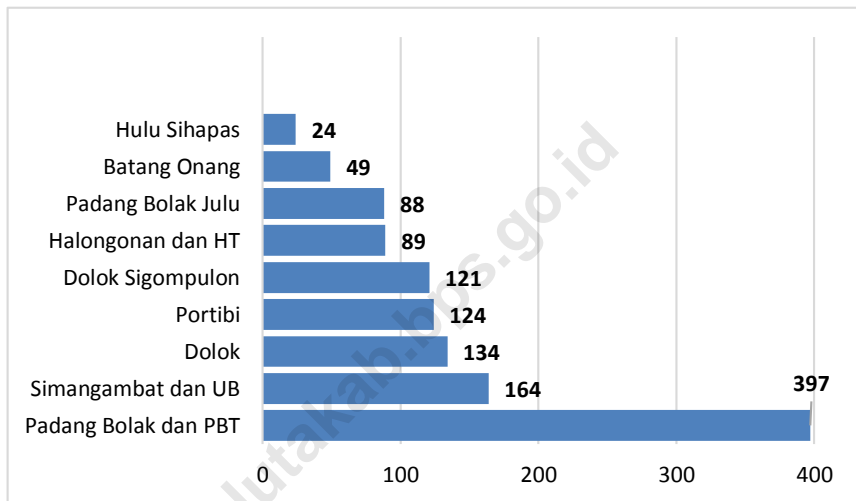
The most of public transportation in Padang Lawas Utara Regency is public passenger cars owned by CV Gunung Tua Express with 170 units.

Communication

Number of regular mail sending by PT. Pos Indonesia in Padang Lawas Utara Regency branch are 131 letter and all of them sending to domestic.

Beside that, number of special express mail sending by PT. Pos Indonesia are 3,458 letter and all of them sending to domestic.

Gambar 12 Panjang Jalan Menurut Kecamatan di Kabupaten Padang Lawas Utara (km), 2017
Picture Length of Road by Subdistrict in Padang Lawas Utara Regency (km), 2017



Sumber Dinas Pekerjaan Umum dan Penataan Ruang Kabupaten Padang Lawas Utara

Source Department of Public Works and Spatial Planning of Padang Lawas Utara Regency

9.1 TRANSPORTASI/*TRANSPORTATION*

Tabel 9.1.1 Panjang Jalan Menurut Pemerintahan yang Berwenang Mengelolanya di Kabupaten Padang Lawas Utara (km), 2012 – 2017
Length of Roads by Level of Government Authority in Padang Lawas Utara Regency (km), 2012 – 2017

Jalan Road	2012	2013	2014	2015	2016	2017
(1)	(2)	(3)	(4)	(5)	(6)	(7)
1. Jalan Negara <i>Country Road</i>	0,00	0,00	0,00	0,00	90,30	90,30
2. Jalan Provinsi <i>Provincial Road</i>	209,00	209,00	209,00	209,00	158,40	204,90
3. Jalan Kabupaten <i>Regency Road</i>	3 544,17	1 491,06	1 190,81	1 311,92	1 343,93	1 190,81
Jumlah / <i>Total</i>	3 753,17	3 757,21	1 399,81	1 520,92	1 592,63	1 492,01

Sumber Dinas Pekerjaan Umum dan Penataan Ruang Kabupaten Padang Lawas Utara

Source *Public Works, Mines and Energy Service of Padang Lawas Utara Regency*

Tabel 9.1.2 Panjang Jalan Menurut Jenis Permukaan di Kabupaten Padang Lawas Utara (km), 2012 – 2017
Table Length of Roads by Type of Surface in Padang Lawas Utara Regency (km), 2012 – 2017

Jenis Permukaan <i>Type of Surface</i>	2012	2013	2014	2015	2016	2017
(1)	(2)	(3)	(4)	(5)	(6)	(7)
1. Diaspal <i>Asphalted</i>	928,49	991,08	327,98	360,69	382,23	331,63
2. Kerikil <i>Gravel</i>	67,00	67,00	34,04	38,84	0,00	38,84
3. Batu <i>Stone</i>	769,76	735,35	323,98	333,28	359,42	316,08
4. Tanah <i>Earth</i>	1 598,92	1 574,78	504,89	579,11	602,28	504,26
5. Lainnya <i>Others</i>	180,00	180,00	0,00	0,00	0,00	0,00
Jumlah / Total	3 544,17	3 548,21	1 190,81	1 311,92	1 343,93	1 190,81

Sumber Dinas Pekerjaan Umum dan Penataan Ruang Kabupaten Padang Lawas Utara
 Source Department of Public Works and Spatial Planning of Padang Lawas Utara Regency

Tabel 9.1.3 Panjang Jalan Menurut Kondisi Jalan di Kabupaten Padang Lawas Utara (km), 2012 – 2017
Length of Roads by Road Condition in Padang Lawas Utara Regency (km), 2012 – 2017

Kondisi Jalan <i>Road Condition</i>	2012	2013	2014	2015	2016	2017
(1)	(2)	(3)	(4)	(5)	(6)	(7)
1. Baik <i>Good</i>	317,32	485,34	136,10	200,98	246,43	229,46
2. Sedang <i>Moderate</i>	530,61	470,65	296,73	279,81	264,76	270,79
3. Rusak <i>Damaged</i>	1 471,12	1 491,06	197,17	206,12	221,64	171,52
4. Rusak Berat <i>Badly Damaged</i>	1 225,12	1 101,14	560,81	625,01	611,10	519,03
Jumlah / Total	3 544,17	3 548,21	1 190,81	1 311,92	1 343,93	1 190,8

Sumber Dinas Pekerjaan Umum dan Penataan Ruang Kabupaten Padang Lawas Utara

Source Department of Public Works and Spatial Planning of Padang Lawas Utara Regency

Tabel 9.1.4 Panjang Jalan Menurut Kecamatan di Kabupaten Padang Lawas Utara (km), 2012 – 2017
Table Length of Roads by Subdistrict in Padang Lawas Utara Regency (km), 2012 – 2017

Kecamatan Subdistrict	2012	2013	2014	2015	2016	2017
(1)	(2)	(3)	(4)	(5)	(6)	(7)
10 Batang Onang	297,21	294,01	49,16	52,66	56,67	49,16
20 Padang Bolak Julu	295,14	298,29	87,93	99,64	100,64	87,93
30 Portibi	478,95	476,35	124,44	134,78	143,56	124,44
40 Padang Bolak	918,91	936,63	396,89	436,60	442,49	396,89
41 Padang Bolak Tenggara*)	-	-	-	-	-	-
50 Simangambat	381,79	393,59	164,18	170,48	179,48	164,18
51 Ujung Batu*)	-	-	-	-	-	-
60 Halongonan	358,65	351,94	89,05	108,05	110,27	89,05
61 Halongonan Timur*)	-	-	-	-	-	-
70 Dolok	283,88	272,63	133,51	164,07	164,08	133,51
80 Dolok Sigompulon	400,51	395,64	121,33	121,33	122,33	121,33
90 Hulu Sihapas	129,13	129,13	24,31	24,31	24,31	24,31
Kab Padang Lawas Utara	3 544,17	3 548,21	1 190,81	1 311,92	1 343,93	1 190,80

Catatan : *) Data masih bergabung dengan kecamatan sebelum pemekaran

Sumber Dinas Pekerjaan Umum dan Penataan Ruang Kabupaten Padang Lawas Utara

Source Department of Public Works and Spatial Planning of Padang Lawas Utara Regency

Tabel 9.1.5 Panjang Jalan Menurut Kondisi Permukaan Jalan dan Kecamatan di Kabupaten Padang Lawas Utara (km), 2017
Table Length of Roads by Condition of Road Surface and Subdistrict in Padang Lawas Utara Regency (km), 2017

Kecamatan Subdistrict	Kondisi Permukaan Jalan Condition of Road Surface				Jumlah Total
	Baik Good	Sedang Medium	Rusak Damaged	Rusak Berat Badly Damaged	
(1)	(2)	(3)	(4)	(5)	(6)
10 Batang Onang	16,08	4,12	19,49	9,47	49,16
20 Padang Bolak Julu	31,44	25,53	15,3	15,66	87,93
30 Portibi	46,74	28,44	7,47	41,79	124,44
40 Padang Bolak	89,28	83,05	51,27	173,3	396,9
41 Padang Bolak Tenggara*)	-	-	-	-	-
50 Simangambat	0	71,4	43,06	49,72	164,18
51 Ujung Batu*)	-	-	-	-	-
60 Halongonan	3,63	30,18	12,53	42,71	89,05
61 Halongonan Timur*)	-	-	-	-	-
70 Dolok	6,67	4,85	6,67	115,32	133,51
80 Dolok Sigompulon	27,1	9,14	14,03	71,06	121,33
90 Hulu Sihapas	8,51	14,09	1,71	0	24,31
2017	229,45	270,80	171,53	519,03	1 190,81
2016	246,43	264,76	221,64	611,10	1 344,13
2015	200,98	279,81	206,12	625,01	1 311,92
2014	136,10	296,73	197,17	560,81	1 190,81

Catatan : *) Data masih bergabung dengan kecamatan sebelum pemekaran

Sumber Dinas Pekerjaan Umum dan Penataan Ruang Kabupaten Padang Lawas Utara
 Source Department of Public Works and Spatial Planning of Padang Lawas Utara Regency

Tabel 9.1.6 Panjang Jalan Menurut Jenis Permukaan Jalan dan Kecamatan di Kabupaten Padang Lawas Utara (km), 2017
Table Length of Roads by Type of Road Surface and Subdistrict in Padang Lawas Utara Regency (km), 2017

Kecamatan Subdistrict	Kondisi Permukaan Jalan Condition of Road Surface					Jumlah Total
	Beraspal Asphalted	Batu Onderlag	Kerikil Diperkeras Gravel	Tanah Earth	Lain Other	
(1)	(2)	(3)	(4)	(5)	(6)	(7)
10 Batang Onang	36,23	4,84	0,00	15,60	0,00	56,67
20 Padang Bolak Julu	23,89	48,13	0,00	28,62	0,00	100,64
30 Portibi	54,75	63,21	0,00	25,61	0,00	143,57
40 Padang Bolak	166,32	65,84	0,00	210,43	0,00	442,59
41 Padang Bolak Tenggara*)	-	-	-	-	-	-
50 Simangambat	21,14	41,09	0,00	117,25	0,00	179,48
51 Ujung Batu*)	-	-	-	-	-	-
60 Halongonan	32,30	44,80	0,00	33,16	0,00	110,26
61 Halongonan Timur*)	-	-	-	-	-	-
70 Dolok	11,75	57,40	0,00	94,93	0,00	164,08
80 Dolok Sigompulon	15,53	31,37	0,00	75,43	0,00	122,33
90 Hulu Sihapas	20,32	2,74	0,00	1,25	0,00	24,31
2017	382,23	359,42	0,00	602,28	0,00	1 343,93
2016	382,23	359,42	0,00	602,28	0,00	1 343,93
2015	360,69	333,28	38,84	579,11	0,00	1 311,92
2014	327,98	323,98	34,04	504,89	0,00	1 190,81

Catatan : *) Data masih bergabung dengan kecamatan sebelum pemekaran

Sumber Dinas Pekerjaan Umum dan Penataan Ruang Kabupaten Padang Lawas Utara
 Source Department of Public Works and Spatial Planning of Padang Lawas Utara Regency

Tabel 9.1.7 Banyaknya Kendaraan Bermotor Menurut Jenis Kendaraan di Kabupaten Padang Lawas Utara (km), 2012 – 2017
Table Number of Motor Vehicle by Type of Vehicle in Padang Lawas Utara Regency (km), 2012 – 2017

Jenis Kendaraan <i>Type of Vehicle</i>	2012	2013	2014	2015	2016	2017
(1)	(2)	(3)	(4)	(5)	(6)	(7)
1. Sedan	7	22	10	149	163	312
2. Jeep	75	91	140	315	215	336
3. Bus	120	14	12	106	197	205
4. Pick Up	130	103	250	102	87	125
5. Truck	190	76	320	380	210	119
6. Alat Besar / Berat	0	0	0	0	0	0
7. Sepeda Motor	4 265	3 299	4 270	7 379	5 121	7 285
8. Lainnya	0	0	0	0	0	0
Jumlah / Total	4 787	3 605	5 002	8 431	5 993	8 382

Sumber Polres Tapanuli Selatan

Source Resort Police Command of Tapanuli Selatan Regency

Tabel 9.1.8 Jumlah Perusahaan Plafon Angkutan Umum di Kabupaten Padang Lawas Utara (unit), 2014 – 2017
Table Number of Public Transportation Ceiling in Padang Lawas Utara Regency (unit), 2014 – 2017

No	Plafon Angkutan Umum <i>Public Transportation Ceiling</i>	Satuan <i>Unit</i>	Tahun / Years			
			2014	2015	2016	2017
(1)	(2)	(3)	(4)	(5)	(6)	(6)
I	Mobil Gerobak Angkutan Barang <i>Car Carriage of Goods Transport</i>					
	- CV Sialang Jaya	Unit	50	30	0	0
II	Mobil Penumpang Umum <i>Public Passenger Cars</i>					
	- CV Gunung Tua Express	Unit	75	90	100	170
	- CV Padang Bolak	Unit	50	40	30	50
	- CV Anatra	Unit	50	40	40	100
	- CV Batu Gana Express	Unit	5	5	0	0
	- CV Sialang Jaya	Unit	5	5	0	0
III	Mobil Bus / <i>Bus Cars</i>					
	- CV Batang Pane Express	Unit	50	51	50	50
	- CV Padang Bolak	Unit	50	30	40	0
	- PT Batang Pane Sejati*)	Unit	50	51	50	45
	- CV Paluta Express	Unit	50	1	1	0
	- PT Kita Bersama Group	Unit	0	0	0	0
IV	Becak Bermotor <i>Motorized Becak</i>					
	- CV Sinar Paluta	Unit	50	30	0	0

*)Catatan: PO Batang Pane berubah menjadi PT Batang Pane Sejati

Sumber Dinas Perhubungan Kabupaten Padang Lawas Utara
 Source Transportation Office of Padang Lawas Utara Regency

Tabel 9.1.9 Banyaknya Pengeluaran STNK/Plat dan Mutasi Kendaraan yang Dilaksanakan Samsat Polsek Padang Lawas Utara, 2017
Number of Police Registration Number Issued and Vehicles Registration Movement by Samsat Police Sektor Padang Lawas Utara, 2017

Kecamatan Subdistrict	Pengeluaran / Issued		Mutasi / Movement	
	STNK Registration Number	Plat Plate	Keluar Out	Masuk In
(1)	(2)	(3)	(4)	(5)
10 Batang Onang	275	275	3	17
20 Padang Bolak Julu	305	305	3	15
30 Portibi	495	498	5	27
40 Padang Bolak	416	416	7	43
41 Padang Bolak Tenggara	318	318	5	18
50 Simangambat	391	391	4	21
51 Ujung Batu	120	120	3	16
60 Halongonan	270	270	2	19
61 Halongonan Timur	130	130	1	38
70 Dolok	180	180	3	12
80 Dolok Sigompulon	90	90	4	20
90 Hulu Sihapas	60	60	3	13
2017	3 050	3 053	43	259
2016	2 155	2 155	32	221
2015	2 136	2 136	37	230
2014	4 520	4 520	47	195

Sumber Polres Tapanuli Selatan
 Source Resort Police Command of Tapanuli Selatan Regency

Tabel 9.1.10 Jumlah Surat Izin Mengemudi (SIM) yang Dikeluarkan Menurut Bulan dan Jenisnya di Kabupaten Padang Lawas Utara, 2017
Number of Driving License Issued by Month and Type in Padang Lawas Utara Regency, 2017

Bulan Month	A	BI	BII	C	Jumlah Total
(1)	(2)	(3)	(4)	(5)	(6)
Januari /January	76	21	2	97	196
Februari / February	103	37	0	151	291
Maret / March	105	39	3	154	301
April / April	90	32	5	133	260
Mei / May	119	36	4	149	308
Juni / June	92	14	3	99	208
Juli / July	126	38	5	248	417
Agustus / August	136	41	1	231	409
September / September	96	28	4	163	291
Oktober / October	112	42	3	232	389
November/ November	132	42	0	244	418
Desember / December	150	22	2	211	385
2017	1337	392	32	2112	3873
2016	717	236	95	1 061	2 109
2015	882	334	45	1 931	3 192
2014	1 129	244	186	2 497	4 056

Catatan :
 A : Driver license for light 4 wheel vehicle
 BI : Driver license for small truck and bus
 BII : Driver license for big truck and over
 C : Driver license for motor cycle

Sumber : Polres Tapanuli Selatan
 Source : Resort Police Command of Tapanuli Selatan Regency

Tabel 9.1.11 Jumlah Surat Izin Mengemudi (SIM) A yang Dikeluarkan Menurut Kategori di Kabupaten Padang Lawas Utara, 2017
Number of Driving License Type A Issued by Category in Padang Lawas Utara Regency, 2017

Bulan Month	Baru New		Perpanjangan Extention	
	Biasa Ordinary	Umum General	Biasa Ordinary	Umum General
(1)	(2)	(3)	(4)	(5)
Januari /January	54	0	12	0
0Februari / February	94	0	9	0
M1aret / March	81	1	23	0
Apr2il / April	72	1	17	0
Mei 0/ May	83	1	34	1
Juni / 0June	58	2	32	0
Juli / J0uly	101	1	24	0
Agustu0s / August	105	5	23	3
September / September	75	1	20	0
Oktober / October	97	1	14	0
November/ November	101	0	29	2
Desember / December	132	0	19	0
2017	1 053	13	256	6
2016	398	75	285	5
2015	631	10	242	0
2014	981	27	89	32

Sumber Polres Tapanuli Selatan
 Source Resort Police Command of Tapanuli Selatan Regency

Tabel 9.1.12 Jumlah Surat Izin Mengemudi (SIM) B1 yang Dikeluarkan Menurut Kategori di Kabupaten Padang Lawas Utara, 2017
Number of Driving License Type B1 Issued by Category in Padang Lawas Utara Regency, 2017

Bulan <i>Month</i>	Baru <i>New</i>		Perpanjangan <i>Extention</i>	
	Biasa <i>Ordinary</i>	Umum <i>General</i>	Biasa <i>Ordinary</i>	Umum <i>General</i>
(1)	(2)	(3)	(4)	(5)
Januari / <i>January</i>	3	14	2	2
Februari / <i>February</i>	17	14	2	4
Maret / <i>March</i>	15	17	4	3
April / <i>April</i>	9	11	5	7
Mei / <i>May</i>	15	8	6	7
Juni / <i>June</i>	3	5	2	4
Juli / <i>July</i>	11	13	8	6
Agustus / <i>August</i>	9	18	7	7
September / <i>September</i>	11	9	4	4
Oktober / <i>October</i>	9	7	17	9
November / <i>November</i>	14	19	7	2
Desember / <i>December</i>	5	10	3	4
2017	121	145	67	59
2016	34	19	5	16
2015	118	155	34	30
2014	96	72	35	39

Sumber Polres Tapanuli Selatan
 Source Resort Police Command of Tapanuli Selatan Regency

Tabel 9.1.13 Jumlah Surat Izin Mengemudi (SIM) BII yang Dikeluarkan Menurut Kategori di Kabupaten Padang Lawas Utara, 2017
Number of Driving License Type BII Issued by Category in Padang Lawas Utara Regency, 2017

Bulan Month	Baru New		Perpanjangan Extention	
	Biasa Ordinary	Umum General	Biasa Ordinary	Umum General
(1)	(2)	(3)	(4)	(5)
Januari / January	0	1	0	1
Februari / February	0	0	0	0
Maret / March	0	2	0	1
April / April	1	2	0	2
Mei / May	0	2	0	2
Juni / June	0	3	0	0
Juli / July	1	3	0	1
Agustus / August	0	1	1	0
September / September	0	2	0	1
Oktober / October	1	2	0	1
November / November	0	0	0	0
Desember / December	0	2	1	0
2017	3	20	2	9
2016	39	48	6	28
2015	6	30	0	9
2014	103	46	8	29

Sumber Polres Tapanuli Selatan
 Source Resort Police Command of Tapanuli Selatan Regency

Tabel 9.1.14 Jumlah Surat Izin Mengemudi (SIM) C yang Dikeluarkan Menurut Kategori di Kabupaten Padang Lawas Utara, 2017
Number of Driving License Type C Issued by Category in Padang Lawas Utara Regency, 2017

Bulan <i>Month</i>	Baru <i>New</i>		Perpanjangan <i>Extention</i>
	Biasa <i>Ordinary</i>	Umum <i>General</i>	
(1)	(2)	(3)	(4)
Januari / <i>January</i>	75	0	21
Februari / <i>February</i>	132	0	19
Maret / <i>March</i>	137	0	17
April / <i>April</i>	102	0	31
Mei / <i>May</i>	120	0	29
Juni / <i>June</i>	91	0	8
Juli / <i>July</i>	214	0	34
Agustus / <i>August</i>	202	0	29
September / <i>September</i>	132	0	31
Oktober / <i>October</i>	199	0	33
November / <i>November</i>	217	0	27
Desember / <i>December</i>	189	0	22
2017	1810	0	301
2016	884	0	380
2015	1 656	0	285
2014	2 118	0	379

Sumber Polres Tapanuli Selatan
 Source Resort Police Command of Tapanuli Selatan Regency

Tabel 9.1.15 Jumlah Surat Izin Mengemudi (SIM) yang Dikeluarkan Menurut Jenis Kelamin di Kabupaten Padang Lawas Utara, 2017
Number of Driving License Issued by Sex in Padang Lawas Utara Regency, 2017

Bulan <i>Month</i>	Laki-Laki <i>Male</i>	Perempuan <i>Female</i>	Jumlah <i>Total</i>
(1)	(2)	(3)	(4)
Januari / <i>January</i>	185	11	196
Februari / <i>February</i>	277	14	291
Maret / <i>March</i>	293	8	301
April / <i>April</i>	254	6	260
Mei / <i>May</i>	289	19	308
Juni / <i>June</i>	203	5	208
Juli / <i>July</i>	403	14	417
Agustus / <i>August</i>	391	18	409
September / <i>September</i>	281	10	291
Oktober / <i>October</i>	382	8	390
November / <i>November</i>	409	9	418
Desember / <i>December</i>	380	6	386
2017	3747	128	3875
2016	2 076	146	2 222
2015	3 077	115	3 192
2014	3 592	464	4 056

Sumber Polres Tapanuli Selatan
Source *Resort Police Command of Tapanuli Selatan Regency*

Tabel 9.1.16 Jumlah Penerbangan Domestik Melalui Bandar Udara Aek Godang Menurut Bulan, 2017
Number of Domestic Flight Via Aek Godang Airport by Month, 2017

Bulan Month	Penerbangan Domestik / Domestic Flight	
	Datang / Arrival	Berangkat / Departure
(1)	(2)	(3)
Januari / January	30	30
Februari / February	27	27
Maret / March	34	34
April / April	29	29
Mei / May	31	31
Juni / June	30	30
Juli / July	27	27
Agustus / August	22	22
September / September	20	20
Oktober / October	28	28
November / November	26	26
Desember / December	28	28
2017	332	332
2016	227	227
2015	1	1
2014	173	173

Sumber Bandar Udara Aek Godang
 Source Aek Godang Airport

Tabel 9.1.17 Jumlah Penumpang Domestik Melalui Bandar Udara Aek Godang Menurut Bulan (orang), 2017
Table Number of Domestic Passenger Via Aek Godang Airport by Month (persons), 2017

Bulan Month	Penerbangan Domestik / Domestic Flight		
	Datang Arrival	Berangkat Departure	Transit Transit
(1)	(2)	(3)	(4)
Januari / January	1 434	1 381	0
Februari / February	1 101	1 236	0
Maret / March	1 674	1 631	0
April / April	1 550	1 438	0
Mei / May	1 741	1 619	0
Juni / June	1 718	1 466	0
Juli / July	1 440	1 429	0
Agustus / August	1 183	996	0
September / September	981	930	0
Oktober / October	1 459	1 253	0
November / November	1 252	1 219	0
Desember / December	1 562	1 399	0
2017	17 095	15 997	0
2016	8 324	8 857	0
2015	0	0	0
2014	762	743	0

Sumber Bandar Udara Aek Godang
 Source Aek Godang Airport

Tabel 9.1.18 Jumlah Bagasi Domestik Melalui Bandar Udara Aek Godang Menurut Bulan (kg), 2017
Number of Domestic Baggage Via Aek Godang Airport by Month (kg), 2017

Bulan Month	Penerbangan Domestik / Domestic Flight	
	Bongkar Unloaded	Muat Loaded
(1)	(2)	(3)
Januari / January	7 885	7 836
Februari / February	5 459	7 172
Maret / March	9 009	9 564
April / April	8 275	7 945
Mei / May	9 533	8 595
Juni / June	10 873	8 099
Juli / July	8 057	10 231
Agustus / August	6 823	5 511
September / September	5 260	5 509
Oktober / October	7 866	6 161
November / November	6 639	6 654
Desember / December	7 897	7 882
2017	93 576	91 159
2016	43 304	48 274
2015	0	0
2014	4 419	16 463

Sumber Bandar Udara Aek Godang
 Source Aek Godang Airport

9.2 KOMUNIKASI/*COMMUNICATION*

Tabel 9.2.1 Produksi Pos Menurut Jenisnya di Kabupaten Padang Lawas Utara, 2014 – 2017
Table *Post Production by Kinds in Padang Lawas Utara Regency, 2014 – 2017*

Jenis Pos <i>Post Kinds</i>	2014	2015	2016	2017
(1)	(2)	(3)	(4)	(5)
I Surat Pos				
a. Dalam Negeri	2 271	3 589	3 539	3 589
- Biasa (lembar)	0	0	0	0
- Tercatat	0	0	0	0
- Kilat Biasa	441	131	35	131
- Kilat Khusus	1 732	3 458	3 504	3 458
- Kilat Tercatat	98	0	0	0
- Facsimile	0	0	0	0
b. Luar Negeri	0	0	0	0
- Biasa	0	0	0	0
- Tercatat	0	0	0	0
II Paket Pos (kg)				
a. Dalam Negeri	142	315	169	315
b. Luar Negeri	3	0	0	0
III Wesel Pos				
a. Dikirim (000Rp)	5 802 840	8 141 515	5 802 840	8 141 515
b. Dibayar (000Rp)	11 827 017	9 214 668	11 827 017	9 214 668

Sumber PT Pos Indonesia Cabang Gunung Tua

Source *Post Office Indonesia of Gunung Tua Branch*

Tabel 9.2.2 Jumlah Surat Kilat / Biasa yang Dikirim dan Diterima Melalui Kantor Pos Menurut Bulan di Kabupaten Padang Lawas Utara, 2017
Number of Express Mail / Regular Mail Sent and Received by Post Office by Month in Padang Lawas Utara Regency, 2017

Bulan Month	Dikirim / Sent			Diterima / Received		
	Dalam Negeri Domestic	Luar Negeri Abroad	Jumlah Total	Dalam Negeri Domestic	Luar Negeri Abroad	Jumlah Total
	(2)	(3)	(4)	(5)	(6)	(7)
Januari /January	26	0	26	31	1	32
Februari / February	14	0	14	15	0	15
Maret / March	3	0	3	29	0	29
April / April	17	0	17	10	0	10
Mei / May	32	0	32	2	0	2
Juni / June	6	0	6	24	0	24
Juli / July	1	0	1	7	0	7
Agustus / August	20	0	20	3	0	3
September / September	8	0	8	19	2	21
Oktober / October	19	0	19	33	0	33
November/ November	28	0	28	12	0	12
Desember / December	35	0	35	6	0	6
2017	209	0	209	191	3	194
2016	131	0	131	0	0	0
2015	35	0	35	519	0	519
2014	441	0	441	533	6	539

Sumber PT Pos Indonesia Cabang Gunung Tua
 Source Post Office Indonesia of Gunung Tua Branch

Tabel 9.2.3 Jumlah Surat Kilat Khusus yang Dikirim dan Diterima Melalui Kantor Pos Menurut Bulan di Kabupaten Padang Lawas Utara, 2017
Number of Special Express Mail Sent and Received by Post Office by Month in Padang Lawas Utara Regency, 2017

Bulan Month	Dikirim / Sent			Diterima / Received		
	Dalam Negeri <i>Domestic</i>	Luar Negeri <i>Abroad</i>	Jumlah Total	Dalam Negeri <i>Domestic</i>	Luar Negeri <i>Abroad</i>	Jumlah Total
(1)	(2)	(3)	(4)	(5)	(6)	(7)
Januari / January	255	1	256	919	0	919
Februari / February	187	0	187	1130	1	1131
Maret / March	246	0	246	1297	0	1297
April / April	209	0	209	1341	0	1341
Mei / May	226	0	226	1300	0	1300
Juni / June	132	0	132	1242	0	1242
Juli / July	129	0	129	1003	0	1003
Agustus / August	1114	1	1115	935	0	935
September / September	309	0	309	1013	0	1013
Oktober / October	169	0	169	611	0	611
November / November	181	0	181	969	0	969
Desember / December	209	0	209	900	0	900
2017	3 366	2	3 368	12 660	1	12 661
2016	3 458	0	3 458	14 989	0	14 989
2015	3 504	0	3 504	17 960	11	17 971
2014	1 732	29	1 761	4 399	28	4 427

Sumber PT Pos Indonesia Cabang Gunung Tua
 Source Post Office Indonesia of Gunung Tua Branch

Tabel 9.2.4 Jumlah Paket Pos yang Dikirim dan Diterima Melalui Kantor Pos Menurut Bulan di Kabupaten Padang Lawas Utara, 2017
Table Number of Post Parcel Sent and Received by Post Office by Month in Padang Lawas Utara Regency, 2017

Bulan Month	Dikirim / Sent			Diterima / Received		
	Dalam Negeri	Luar Negeri	Jumlah Total	Dalam Negeri	Luar Negeri	Jumlah Total
	<i>Domestic</i>	<i>Abroad</i>	<i>Total</i>	<i>Domestic</i>	<i>Abroad</i>	<i>Total</i>
(1)	(2)	(3)	(4)	(5)	(6)	(7)
Januari /January	14	0	14	622	0	622
Februari / February	39	0	39	712	0	712
Maret / March	46	0	46	301	0	301
April / April	44	0	44	428	0	428
Mei / May	47	0	47	419	0	419
Juni / June	40	0	40	281	2	283
Juli / July	54	0	54	393	1	394
Agustus / August	59	1	60	821	0	821
September / September	37	0	37	185	0	185
Oktober / October	40	0	40	722	0	722
November/ November	50	0	50	797	3	800
Desember / December	48	0	48	531	0	531
2017	518	1	519	6212	6	6218
2016	315	0	315	5 243	27	5 270
2015	169	0	169	261	0	261
2014	142	3	145	410	18	428

Sumber PT Pos Indonesia Cabang Gunung Tua
 Source Post Office Indonesia of Gunung Tua Branch

Tabel 9.2.5 Jumlah Wesel Pos yang Dikirim dan Diterima Melalui Kantor Pos Menurut Bulan di Kabupaten Padang Lawas Utara, 2017
Table *Number of Postal Money Sent and Received by Post Office by Month in Padang Lawas Utara Regency, 2017*

Bulan Month	Dikirim / Sent		Diterima / Received	
	Bilangan Frequency	Besarnya Uang Value (Rp)	Bilangan Frequency	Besarnya Uang Value (Rp)
(1)	(2)	(3)	(4)	(5)
Januari / January	282	957 410 500	364	580 656 000
Februari / February	257	684 343 500	362	556 671 345
Maret / March	286	838 408 004	421	693 358 750
April / April	294	1 010 469 517	392	698 687 300
Mei / May	226	791 160 200	617	747 822 700
Juni / June	205	761 593 352	477	870 952 083
Juli / July	209	8 981 879 000	282	454 693 000
Agustus / August	224	1 000 585 000	318	486 048 284
September / September	221	909 580 000	278	474 769 586
Oktober / October	226	921 402 000	329	603 401 000
November / November	226	919 785 115	289	361 226 700
Desember / December	225	1 257 474 000	265	337 625 000
2017	2 881	19 034 090 188	4 394	6 865 911 748
2016	3 389	8 141 515 185	6 120	9 214 668 047
2015	3 355	5 802 840 100	7 816	11 827 016 513
2014	3 908	6 269 779 100	9 485	14 016 179 815

Sumber PT Pos Indonesia Cabang Gunung Tua
 Source Post Office Indonesia of Gunung Tua Branch

Tabel 9.2.6 Jumlah Penabungan dan Pengambilan Tabanas Batara Melalui Kantor Pos Menurut Bulan di Kabupaten Padang Lawas Utara, 2017
Number of Deposit and Withdrawal Tabanas Batara by Post Office by Month in Padang Lawas Utara Regency, 2017

Bulan Month	Penabungan / Deposit		Pengambilan / Withdrawal	
	Bilangan Frequency	Besarnya Uang Value (Rp)	Bilangan Frequency	Besarnya Uang Value (Rp)
(1)	(2)	(3)	(4)	(5)
Januari / January	46	229 888 000	88	381 552 000
Februari / February	55	183 269 611	64	198 177 000
Maret / March	56	168 591 000	103	283 719 000
April / April	76	308 906 500	85	225 702 927
Mei / May	57	222 102 000	70	184 204 500
Juni / June	51	149 819 000	86	205 028 133
Juli / July	68	294 245 000	68	222 332 197
Agustus / August	69	754 935 417	79	309 843 978
September / September	86	377 150 000	77	291 814 100
Oktober / October	52	227 679 000	81	276 216 000
November / November	59	140 098 531	77	218 095 176
Desember / December	55	251 772 000	69	315 353 000
2017	730	3 308 456 059	947	3 112 038 011
2016	752	2 973 998 168	744	2 393 172 430
2015	549	3 223 977 492	592	905 712 896
2014	2 278	7 794 640 725	889	1 812 510 369

Sumber PT Pos Indonesia Cabang Gunung Tua
 Source Post Office Indonesia of Gunung Tua Branch

Tabel 9.2.7 Jumlah Pembayaran Pensiun Yang Dikirim Melalui Kantor Pos Menurut Bulan di Kabupaten Padang Lawas Utara, 2017
Number of Retired Payment Sent by Post Office by Month in Padang Lawas Utara Regency, 2017

Bulan Month	Dikirim / Sent	
	Bilangan Frequency	Besarnya Uang Value (Rp)
(1)	(2)	(3)
Januari / January	874	1 757 098 900
Februari / February	883	1 801 721 700
Maret / March	877	1 749 803 600
April / April	869	1 761 702 700
Mei / May	857	1 724 829 300
Juni / June	1 648	3 250 237 300
Juli / July	951	1 822 579 100
Agustus / August	836	1 205 970 061
September / September	809	1 443 518 025
Oktober / October	792	1 251 793 884
November / November	802	1 231 123 065
Desember / December	793	1 102 046 642
2017	10 991	20 102 424 277
2016	11 180	21 923 585 700
2015	11 735	22 952 607 300
2014	12 010	22 723 277 300

Sumber PT Pos Indonesia Cabang Gunung Tua
 Source Post Office Indonesia of Gunung Tua Branch

Tabel 9.2.8 Jumlah Pelanggan Telepon Menurut Kecamatan di Kabupaten Padang Lawas Utara, 2017
Number of Telephone Customer Phone by Subdistrict in Padang Lawas Utara Regency, 2017

Kecamatan <i>Subdistrict</i>	Telepon Bisnis <i>Business</i> (SST)	Telepon Residential <i>Residential</i> (SST)	Telepon Perkantoran <i>Office</i> (SST)	Sosial <i>Social</i> (SST)	Wartel <i>Wartel</i> (SST)
(1)	(2)	(3)	(4)	(5)	(6)
10 Batang Onang	0	0	0	0	0
20 Padang Bolak Julu	0	0	0	0	0
30 Portibi	0	0	0	0	0
40 Padang Bolak	90	239	60	0	0
41 Padang Bolak Tenggara	0	0	0	0	0
50 Simangambat	0	0	0	0	0
51 Ujung Batu	0	0	0	0	0
60 Halongonan	0	0	0	0	0
61 Halongonan Timur	0	0	0	0	0
70 Dolok	0	0	0	0	0
80 Dolok Sigompulon	0	0	0	0	0
90 Hulu Sihapas	0	0	0	0	0
2017	90	239	60	0	0
2016	90	179	20	0	0
2015	93	180	21	0	0
2014	89	191	23	0	0

Sumber PT Telekomunikasi Indonesia Tbk, UPP Gunung Tua
 Source Telecommunication Office, Regional I Divisi Sumatera UPP Gunung Tua

Tabel 9.2.9 Keadaan Telekomunikasi Di Kabupaten Padang Lawas Utara, 2017
Table *Condition of Telecommunication in Padang Lawas Utara Regency, 2017*

Uraian <i>Contents</i>	Satuan <i>Unit</i>	Jumlah <i>Total</i>
(1)	(2)	(3)
1 Kapasitas Sentral / <i>Central Capacity</i>	Sst / <i>Units</i>	424
2 Jumlah Pelanggan / <i>Customer</i>	Sst / <i>Units</i>	341
3 Jumlah Sst Public Phone / <i>Public Phone</i>		
3 1 Telepon Umum Coin (TUC) / <i>Coin Phone</i>	Sst / <i>Units</i>	0
3.2. Telepon Umum Coin Pelanggan (TUCP) <i>Coin Phone Customer</i>	Sst / <i>Units</i>	0
3 3 Telepon Umum Kartu (TUK) / <i>Card Phone</i>	Sst / <i>Units</i>	0
3 4 Kamar Bicara Umum / <i>Public Telephone Box</i>	Sst / <i>Units</i>	0
3 5 Wartel / <i>Private Telephone Box</i>	Sst / <i>Units</i>	0
3 6 Kios Telepon / <i>Kios Phone</i>	Sst / <i>Units</i>	0
4 Jumlah Pelanggan Telex / <i>Telex Customer</i>	Sst / <i>Units</i>	0
5 Jumlah Wartel / <i>Number of Private Telephone Box</i>	Buah/ <i>Unit</i>	0
6 Jumlah Kios Telepon / <i>Number of Kiosk Phone</i>	Buah/ <i>Unit</i>	0
7. Kapasitas Deslam Internet / <i>Speedy</i> <i>Deslam Internet Capacity / Speedy</i>	Sst / <i>Units</i>	384

Sumber PT Telekomunikasi Indonesia Tbk, UPP Gunung Tua
 Source *Telecommunication Office, Regional I Divisi Sumatera UPP*
 Gunung Tu

Bab
chapter

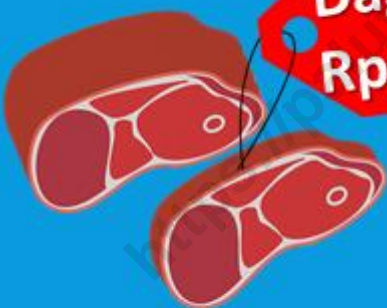
10

**KEUANGAN DAERAH
DAN HARGA**

Local Finance and Price

**Harga Eceran
Komoditas
Tahun 2017**

Daging Sapi
Rp120.000/kg



Telur Ayam
Rp1.700/butir



Rp13.000/kg



Beras



Gula
Rp18.000/kg

PENJELASAN TEKNIS

1. **Realisasi Penerimaan dan Pengeluaran Pemerintah Provinsi** adalah realisasi/perhitungan APBD Provinsi pada tiap tahun anggaran.
2. **Pendapatan Asli Daerah (PAD)** adalah pendapatan yang diperoleh daerah yang dipungut berdasarkan peraturan daerah sesuai dengan peraturan perundang-undangan, guna keperluan daerah yang bersangkutan dalam membiayai kegiatannya.
3. **Dana Perimbangan** adalah dana yang bersumber dari pendapatan APBN yang dialokasikan kepada Daerah untuk mendanai kebutuhan daerah dalam rangka pelaksanaan desentralisasi.
4. **Lain-lain Pendapatan yang Sah** adalah pendapatan lainnya dari pemerintah pusat dan atau dari instansi pusat, serta dari daerah lainnya.

TECHNICAL NOTES

1. **Actual revenue and expenditure of Provincial Government** is the realization/provincial budget calculations for every fiscal year.
2. **Original Local Government Revenue** is revenue that withheld based on local regulations in accordance with the legislation, for the purposes of financing their activities.
3. **Balanced Budget** is the fund coming from the state budget that allocated to regions to fund their needs in the context of decentralization.
4. **Other Legal Revenue** is other income that coming from the central government and or from the central agencies, as well as from other local government.

ULASAN

DESCRIPTION

Pendapatan Asli Daerah (PAD) Kabupaten Padang Lawas Utara tahun 2017 adalah sebesar 74,52 miliar rupiah, dana perimbangan sebesar 709,33 miliar rupiah, dan lain-lain sebesar 329,72 miliar rupiah. Maka total penerimaan daerah Kabupaten Padang Lawas Utara tahun 2017 sebesar 1.113,58 miliar rupiah.

Local Government Original Receipt of Padang Lawas Utara Regency in 2017 are 74.52 billion rupiahs, balanced budget are 709.33 billion rupiahs, and other receipt are 329.72 billion rupiahs. So that total revenue of Padang Lawas Utara Regency in 2017 are 1,113.58 billion rupiahs.

Realisasi pengeluaran pemerintah daerah Kabupaten Padang Lawas Utara tahun 2017 adalah sebesar 1.185,28 miliar rupiah yang terdiri dari belanja tidak langsung sebesar 628,42 miliar rupiah dan belanja langsung sebesar 556,86 miliar rupiah.

Actual expenditure of government of Padang Lawas Utara Regency in 2017 are 1,185.28 billion rupiahs consist of indirect expenditure are 628.42 billion rupiahs and direct expenditure are 556.86 billion rupiahs.

10.1 KEUANGAN DAERAH/LOCAL FINANCE

Tabel 10.1.1 Realisasi Pendapatan Pemerintah Daerah Kabupaten Padang Lawas Utara Menurut Jenis Pendapatan (ribu rupiah), 2015–2017
Actual Revenues of Government of Padang Lawas Utara Regency by Source of Revenues (thousand rupiahs), 2015–2017

Jenis Pendapatan <i>Type of Receipt</i>		2015	2016	2017
(1)		(2)	(3)	(4)
1	PENDAPATAN ASLI DAERAH	26 446 077,26	30 453 223,13	74 524 919,69
	<i>Local Government Original Receipt</i>			
1 1	Pajak Daerah / <i>Local Taxes Receipt</i>	4 693 774,31	6 503 992,50	13 570 377,88
1 2	Retribusi Daerah / <i>Repayments Receipt</i>	5 566 728,44	2 764 715,96	12 523 583,49
1 3	Hasil Pengelolaan Kekayaan Daerah yang Dipisahkan / <i>Output of Management of Separated Regional</i>	479 588,56	475 167,29	804 492,34
1 4	Lain-lain Pendapatan Asli Daerah yang Sah / <i>Other Local Government Original Receipt</i>	15 705 985,96	20 709 347,39	47 626 465,99
2	DANA PERIMBANGAN / <i>Balanced Budget</i>	504 651 158,60	736 613 624,98	709 333 080,18
2 1	Bagi Hasil Pajak / <i>Tax Share</i>	12 509 311,39	41 654 554,23	21 610 872,71
2 2	Bagi Hasil Bukan Pajak / <i>Non Tax Share</i>	1 679 015,21	0,00	1 415 060,45
2 3	Dana Alokasi Umum (DAU) <i>General Allocation Funds</i>	444 806 362,00	542 119 556,00	537 469 609
2 4	Dana Alokasi Khusus (DAK) <i>Special Allocation Funds</i>	45 656 470,00	152 839 514,75	148 837 538,02
3	LAIN-LAIN PENDAPATAN DAERAH YANG SAH <i>Others Receipt</i>	101 783 019,51	282 422 212,92	329 720 885,39
3 1	Pendapatan Hibah / <i>Grants Receipt</i>	0,00	0,00	760 000
3 2	Dana Darurat / <i>Emergency Fund</i>	0,00	0,00	8 000 000
3 2	Dana Bagi Hasil dari Provinsi dan Pemerintah Lainnya <i>Tax Share Fund From Province and Other Local Government</i>	28 028 200,51	49 721 942,57	33 830 116,38
3 3	Dana Penyesuaian / <i>Adjustment Fund</i>	55 146 685,00	224 846 148,35	0
3 4	Bantuan Keuangan dari Provinsi atau Pemerintah Lainnya / <i>Financial Aid from Province or Other Local Government</i>	18 608 134,00	7 854 122,00	287 130 769,01
Jumlah / Total		632 880 255,37	1 049 489 061,03	1 113 578 885,25

Sumber / *Source* Badan Pengelolaan Keuangan, Pendapatan dan Asset Daerah Kabupaten Padang Lawas Utara
Financial Management Agency, Revenue and Regional Asset of Padang Lawas Utara Regency

Tabel 10.1.2 Realisasi Pengeluaran Pemerintah Daerah Kabupaten Padang Lawas Utara Menurut Jenis Pengeluaran (ribu rupiah), 2015–2017
Actual Expenditure of Government of Padang Lawas Utara Regency by Source of Expenditure (thousand rupiahs), 2015–2017

Jenis Pengeluaran Type of Expenditure		2015	2016	2017
(1)		(2)	(3)	(4)
1	BELANJA TIDAK LANGSUNG <i>Indirect Expenditure</i>	380 694 206,68	587 330 816,11	628 420 760,44
	1 1 Belanja Pegawai <i>Personel Expenditure</i>	279 432 880,40	298 255 673,78	289 605 607,93
	1 2 Belanja Subsidi <i>Subsidize Expenditure</i>	0,00	0,00	0,00
	1 3 Belanja Hibah <i>Grants Expenditure</i>	3 554 761,09	11 350 614,63	19 753 521,70
	1 4 Belanja Bantuan Sosial <i>Social Aids Expenditure</i>	2 833 785,95	1 186 461,76	1 285 570
	1 5 Belanja Bantuan Keuangan Kepada Provinsi/Kab/Kota dan Pemdes / <i>Financial Aid to Province/Regency/City and Villages</i>	94 167 288,99	276 538 065,94	317 355 847,82
	1 6 Belanja Tidak Terduga <i>Unpredicted Expenditure</i>	705 490,25	0,00	420 213
2	Belanja Langsung <i>Direct Expenditure</i>	320 030 742,40	451 181 471,64	556 863 546,43
	2 1 Belanja Pegawai <i>Personel Expenditure</i>	31 494 932,60	40 436 324,25	47 365 252,24
	2 2 Belanja Barang dan Jasa <i>Goods and Services Expenditure</i>	117 895 824,11	182 304 719,70	196 927 121,99
	2 3 Belanja Modal <i>Capital Expenditure</i>	170 639 985,69	228 440 427,69	312 571 172,20
Jumlah / Total		700 724 949,09	1 038 512 287,75	1 185 284 306,87

Sumber / Source: Badan Pengelolaan Keuangan, Pendapatan dan Asset Daerah Kabupaten Padang Lawas Utara
Financial Management Agency, Revenue and Regional Asset of Padang Lawas Utara Regency

Tabel 10.1.3 Realisasi Pengeluaran Pemerintah Daerah Kabupaten Padang Lawas Utara Menurut Fungsi (ribu rupiah), 2015–2017
Table Actual Expenditure of Government of Padang Lawas Utara Regency by Function (thousand rupiahs), 2015–2017

Jenis Pengeluaran Type of Expenditure		2015	2016	2017
(1)		(2)	(3)	(4)
1	Pelayanan Umum <i>General Services</i>	207 777 780,65	409 087 271,74	465 632 781,78
2	Ketertiban dan Keamanan <i>Public Order and Security</i>	18 404 574,12	16 534 656,69	26 425 701,85
3	Ekonomi / <i>Economic</i>	47 781 008,60	48 166 236,92	43 479 670,44
4	Lingkungan Hidup <i>Environment</i>	10 196 309,61	20 083 685,29	23 011 719,17
5	Perumahan dan Fasilitas Umum <i>Housing and Public Facilities</i>	132 525 391,99	243 311 718,63	279 886 744,07
6	Kesehatan / <i>Health</i>	73 792 589,95	83 682 753,09	103 675 270,71
7	Pariwisata dan Budaya <i>Tourism and Culture</i>	686 673,00	531 583,00	3 099 793,70
8	Pendidikan / <i>Education</i>	202 192 505,35	208 762 455,61	232 194 917,15
9	Perlindungan Sosial <i>Social Protection</i>	7 368 115,82	8 351 926,79	7 877 708,03
10	Belanja Tidak Diduga <i>Spending not Expected</i>	0,00	0,00	0,00
Jumlah / Total		700 724 949,09	1 038 512 287,75	1 185 284 306,87

Sumber / Source: Badan Pengelolaan Keuangan, Pendapatan dan Asset Daerah Kabupaten Padang Lawas Utara
 Financial Management Agency, Revenue and Regional Asset of Padang Lawas Utara Regency

10.2 HARGA/PRICE

Tabel 10.2.1 Harga Eceran Beberapa Jenis Barang di Kabupaten Padang Lawas Utara, 2017
Table Retail Price of Some Types of Goods in Padang Lawas Utara Regency, 2017

Jenis Barang	Satuan	Jan	Feb	Mar	Apr	Mei	Jun
(1)	(2)	(3)	(4)	(5)	(6)	(7)	(8)
Beras	kg	10 000	11 000	10 500	9 000	9 500	10 000
Daging Sapi	kg	120 000	120 000	120 000	120 000	120 000	120 000
Daging Ayam	kg	30 000	30 000	30 000	28 000	30 000	32 000
Telur Ayam	butir	1 400	1 400	1 300	1 200	1 200	1 350
Ikan Kembung	kg	30 000	30 000	35 000	35 000	35 000	35 000
Susu Kental	kaleng	11 000	11 000	11 000	11 000	11 000	11 000
Susu Bubuk	kg	45 000	45 000	45 000	45 000	45 000	47 000
Gula Pasir	kg	13 000	13 000	13 000	13 000	13 000	17 000
Minyak Goreng Curah	liter	8 500	8 500	8 500	8 500	12 500	13 000
Sabun Cuci Batangan	batan g	2 000	2 000	2 000	2 000	2 000	2 000
Minyak Tanah	liter	12 000	12 000	12 000	12 000	12 000	12 000

Sumber BPS Kabupaten Padang Lawas Utara
 Source BPS – Statistics of Padang Lawas Utara Regency

Lanjutan Tabel/*Continued Tabel* 10.2.1

Jenis Barang	Satuan	Jul	Agu	Sep	Okt	Nov	Des
(1)	(2)	(3)	(4)	(5)	(6)	(7)	(8)
Beras	kg	10 500	10 500	10 500	10 500	10 500	11 000
Daging Sapi	kg	120 000	120 000	120 000	120 000	120 000	120 000
Daging Ayam	kg	30 000	30 000	30 000	32 000	32 000	28 000
Telur Ayam	butir	1 500	1 750	1 650	1 750	1 800	1 600
Ikan Kembung	kg	35 000	38 000	40 000	40 000	40 000	40 000
Susu Kental	kaleng	11 000	11 000	11 000	12 000	12 000	12 000
Susu Bubuk	kg	47 000	47 000	47 000	47 000	47 000	47 000
Gula Pasir	kg	17 000	16 000	15 000	15 000	15 000	17 000
Minyak Goreng Curah	liter	12 000	12 000	12 000	12 000	12 000	12 000
Sabun Cuci Batangan	batang	2 000	2 000	2 000	2 000	2 000	2 000
Minyak Tanah	liter	12 000	12 000	12 000	12 000	12 000	12 000

Sumber BPS Kabupaten Padang Lawas Utara
Source BPS – *Statistics of Padang Lawas Utara Regency*

10.3 PAJAK BUMI DAN BANGUNAN/LAND AND BUILDING TAX

Tabel 10.3.1 Jumlah Luas Tanah dan Wajib Pajak Bumi dan Bangunan Menurut Kecamatan di Kabupaten Padang Lawas Utara, 2017
Total Land and Building Tax Payer by Subdistrict in Padang Lawas Utara Regency, 2017

Kecamatan Subdistrict	Luas Bumi / Land Area (Ha)		
	Kehutanan Forestry	Perkebunan Plantation	Pds/Pkt Rural / Urban
(1)	(2)	(3)	(4)
10 Batang Onang	0,00	0,00	0,00
20 Padang Bolak Julu	0,00	2 963,73	0,00
30 Portibi	0,00	0,00	0,00
40 Padang Bolak	632,88	2 182,25	0,00
41 Padang Bolak Tenggara*)	-	-	-
50 Simangambat	0,00	347,12	0,00
51 Ujung Batu*)	-	-	-
60 Halongonan	0,00	3 665,29	0,00
61 Halongonan Timur*)	-	-	-
70 Dolok	0,00	0,00	0,00
80 Dolok Sigompulon	0,00	38 421,09	0,00
90 Hulu Sihapas	13 236,00	0,00	0,00
Kab Padang Lawas Utara	13 868,88	47 579,48	0,00
2016	13 868,88	47 579,48	0,00
2015	663,00	81 707,00	-
2014	13 438,00	88 296,41	-

Lanjutan Tabel/*Continued Tabel* 10.3.1

Kecamatan <i>Subdistrict</i>	Luas Bangunan <i>Building Area (Ha)</i>		Jumlah Wajib Pajak <i>Number of Taxpayers</i>		
	Perkebunan <i>Plantation</i>	Pds/Pkt <i>Rural/ Urban</i>	Kehutanan <i>Forestry</i>	Perkebunan <i>Plantation</i>	Pds/Pkt <i>Rural/ Urban</i>
10 Batang Onang	0,00	0,00	0	0	0
20 Padang Bolak Julu	39,57	0,00	0	2	0
30 Portibi	0,00	0,00	0	0	0
40 Padang Bolak	11,04	0,00	1	12	0
41 Padang Bolak Tenggara ^{*)}	-	-	-	-	-
50 Simangambat	3,95	0,00	0	1	0
51 Ujung Batu ^{*)}	-	-	-	-	-
60 Halongonan	16,25	0,00	0	4	0
61 Halongonan Timur ^{*)}	-	-	-	-	-
70 Dolok	0,00	0,00	0	0	0
80 Dolok Sigompulon	234,03	0,00	0	9	0
90 Hulu Sihapas	0,00	0,00	1	0	0
Kab Padang Lawas Utara	304,84	0,00	2	28	0
2016	304,84	0,00	2	28	0
2015	94,60	-	1	87	-
2014	84,57	-	1	169	-

Catatan : ^{*)} Data masih bergabung dengan kecamatan sebelum pemekaran

Ket : Jumlah luas kehutanan tidak bisa dirinci per kecamatan karena termasuk beberapa kecamatan jumlah luas yang telah dikenakan PBB

Sumber Kantor Pelayanan Pajak Pratama Padangsidimpuan
Source The Tax Office Primary Padangsidimpuan

Bab
chapter

11

PENGELUARAN PENDUDUK
DAN KONSUMSI MAKANAN

Population Expenditure and
Food Consumption

Pengeluaran
Perkapita
Sebulan

Kelompok
Makanan
Rp491.003



Kelompok
Bukan Makanan
Rp239.198



PENJELASAN TEKNIS

1. **Pengeluaran rata-rata per kapita** adalah biaya yang dikeluarkan untuk konsumsi semua anggota rumah tangga selama sebulan baik yang berasal dari pembelian, pemberian maupun produksi sendiri dibagi dengan banyaknya anggota rumah tangga dalam rumah tangga tersebut.

TECHNICAL NOTES

1. **Per capita Average Expenditure** is the cost spent for all household members consumption during the month, whether from purchasing, giving or own production, divided by the number of household members in the household.

<https://palutakab.bps.go.id>

ULASAN

Pengeluaran penduduk di suatu wilayah diperoleh dari hasil Survei Sosial Ekonomi Nasional (Susenas) yang dilaksanakan setiap tahunnya di seluruh wilayah Indonesia.

Pada tahun 2017, pengeluaran rata-rata per kapita sebulan penduduk di Kabupaten Padang Lawas Utara adalah Rp 490.008 untuk bahan makanan dan Rp 296.274 untuk bukan makanan.

DESCRIPTION

Population expenditure in some area reached from National Socio-Economic Survey (Susenas) that conducted annually in all regions of Indonesia.

In 2017, average expenditure per capita monthly population in Padang Lawas Utara Regency are 490,008 rupiahs for non food and 296,274 rupiahs for non food.

Tabel 11.1 Pengeluaran Rata – rata per Kapita Sebulan Menurut Jenisnya di Kabupaten Padang Lawas Utara, 2012 – 2017
Average Expenditure per Capita Monthly by Group of Good in Padang Lawas Utara Regency, 2012 – 2017

Jenis <i>Kinds</i>	2012	2013	2014	2015	2016	2017
(1)	(2)	(3)	(4)	(5)	(6)	(7)
Makanan <i>Food</i>	329 674	397 514	397 514	452 232	490 008	491 003
Bukan Makanan <i>Non Food</i>	173 555	180 782	180 782	257 038	296 274	239 198

Sumber BPS Kabupaten Padang Lawas Utara

Source BPS – Statistics of Padang Lawas Utara Regency

Bab
chapter

12

PENDAPATAN REGIONAL

Regional Income

PDRB: Rp9.903 Milyar ADHB

Laju : 5,54 %

PDRB Perkapita: Rp28Juta/Tahun



PENJELASAN TEKNIS

1. Penghitungan statistik neraca nasional mengikuti buku petunjuk yang diterbitkan oleh Perserikatan Bangsa Bangsa (PBB) dikenal sebagai Sistem Neraca Nasional (SNN). SNN adalah rekomendasi internasional tentang bagaimana menyusun ukuran aktivitas ekonomi yang sesuai dengan standar neraca baku yang didasarkan pada prinsip-prinsip ekonomi. Rekomendasi yang dimaksud dinyatakan dalam sekumpulan konsep, definisi, klasifikasi, dan aturan neraca yang disepakati secara internasional dalam mengukur indikator tertentu seperti Produk Domestik Bruto (PDB). Salah satu bentuk adaptasi pencatatan statistik nasional adalah melakukan perubahan tahun dasar PDB Indonesia dari tahun 2000 ke 2011. Perubahan tahun dasar PDB dilakukan seiring dengan mengadopsi rekomendasi PBB yang tertuang dalam Sistem Neraca Nasional 2009 (SNA 2009).

2. Produk Domestik Bruto pada tingkat nasional serta Produk Domestik Regional Bruto (PDRB) pada tingkat regional (provinsi) menggambarkan kemampuan suatu wilayah untuk menciptakan nilai

TECHNICAL NOTES

1. *The method used to estimate national accounts statistics is based on the standard guidelines formed by United Nation known as System of National Accounts (SNA). SNA is the internationally agreed standard set of recommendations on how to compile measures of economic activity in accordance with strict accounting conventions based on economic principles. The recommendations are expressed in term of a set of concepts, definitions, classifications and accounting rules that comprise the internationally agreed standard for measuring indicators such as Gross Domestic Product (GDP). One of the improvement in the national statistical system is to rebase GDP form base year 2000 to 2011 in order to capture current economic condition. It is in line with the United Nations (UN) recommendation on 2009 SNA.*

2. *The basic measure of the value added arising from economic activity is known as Gross Domestic Product at the national level and Gross Regional Domestic Product (GRDP) at the regional level*

REGIONAL INCOME

tambah pada suatu waktu tertentu. Untuk menyusun PDB maupun PDRB digunakan 2 pendekatan, yaitu lapangan usaha dan pengeluaran. Keduanya menyajikan komposisi data nilai tambah dirinci menurut sumber kegiatan ekonomi (lapangan usaha) dan menurut komponen penggunaannya. PDB maupun PDRB dari sisi lapangan usaha merupakan penjumlahan seluruh komponen nilai tambah bruto yang mampu diciptakan oleh sektor-sektor ekonomi atas berbagai aktivitas produksinya. Sedangkan dari sisi pengeluaran menjelaskan tentang penggunaan dari nilai tambah tersebut.

3. PDB menurut lapangan usaha mengalami perubahan klasifikasi dari 9 lapangan usaha menjadi 17 lapangan usaha. PDB menurut lapangan usaha dirinci menurut total nilai tambah dari seluruh sektor ekonomi yang mencakup lapangan usaha Pertanian, Kehutanan, dan Perikanan; Pertambangan dan Penggalian; Industri Pengolahan; Pengadaan Listrik dan Gas; Pengadaan Air, Pengelolaan Sampah, Limbah dan Daur Ulang; Konstruksi; Perdagangan Besar dan Eceran, Reparasi Mobil dan Sepeda Motor;

(provinces/regencies/municipalities). To compile these statistics, two approaches have been used, i.e. "production approach" and "expenditure approach". The first approach is to measure value added produced by various kinds of economic activities, while the second approach is to measure final uses of the country's output. In other words, GDP/GRDP is the sum of total value added produced by all economic industries (activities) and the way of using it.

3. *GDP by industry classification changes from 9 sectors to 17 industries. GDP by industry is classified by types of economic activities such as Agriculture, Forestry and Fishing; Mining and Quarrying; Manufacturing; Electricity and Gas; Water supply, Sewerage, Waste Management and Remediation Activities; Construction; Wholesale and Retail Trade; Repair of Motor Vehicles and Motorcycles; Transportation and Storage; Accommodation and Food Service Activities; Information and Communication; Financial and*

Transportasi dan Pergudangan; Penyediaan Akomodasi dan Makan Minum; Informasi dan Komunikasi; Jasa Keuangan dan Asuransi; Real Estat; Jasa Perusahaan; Administrasi Pemerintahan, Pertahanan dan Jaminan Sosial Wajib; Jasa Pendidikan; Jasa Kesehatan dan Kegiatan Sosial; dan Jasa lainnya.

Insurance Activities; Real Estate Activities; Business Activities; Public Administration; Defence and Compulsory Social Security; Education; Human Health and Social Work Activities; and Other Services Activities.

4. PDB menurut pengeluaran mengalami perubahan klasifikasi dimana pengeluaran konsumsi Lembaga Non Profit yang Melayani Rumah Tangga (LNPR) yang sebelumnya termasuk bagian dari pengeluaran konsumsi rumah tangga menjadi komponen terpisah. Sehingga klasifikasi PDB menurut pengeluaran dirinci menjadi 7 komponen yaitu komponen pengeluaran konsumsi rumah tangga, pengeluaran konsumsi LNPR, pengeluaran konsumsi pemerintah, pembentukan modal tetap bruto, perubahan inventori, ekspor barang dan jasa, dan impor barang dan jasa.

4. *GDP by expenditure classification changes where consumption expenditure Non-profit Institutions Serving Households (NPISH) previously included as part of household consumption expenditure is taken out into separate component. So that, GDP by type of expenditures is classified into: household consumption expenditure, NPISH consumption expenditure, government consumption expenditure, gross fixed capital formation, changes in inventories, exports of goods and services, and imports of goods and services.*

5. Pengeluaran konsumsi rumah tangga mencakup berbagai pengeluaran konsumsi akhir rumah tangga atas barang dan jasa untuk memenuhi kebutuhan individu ataupun kelompok secara langsung.

5. *Household consumption expenditures consist of expenditures incurred by households, which are used for both individual or collective needs. Household consumptions are*

REGIONAL INCOME

Pengeluaran rumah tangga di sini mencakup makanan dan minuman selain restoran; pakaian, alas kaki dan jasa perawatannya; perumahan dan perlengkapan rumah tangga; kesehatan dan pendidikan; transportasi dan komunikasi; restoran dan hotel serta lainnya.

6. Pengeluaran Konsumsi Pemerintah terdiri dari Pengeluaran Konsumsi Individu dan Pengeluaran Konsumsi Kolektif. Barang dan jasa individu merupakan barang dan jasa privat, dimana ciri-ciri barang privat adalah
- Scarcity, yaitu ada kelangkaan/keterbatasan dalam jumlah;
 - Excludable consumption, yaitu konsumsi suatu barang dapat dibatasi hanya pada mereka yang memenuhi persyaratan tertentu (biasanya harga);
 - Rivalrous competition, yaitu konsumsi oleh satu konsumen akan mengurangi atau menghilangkan kesempatan pihak lain untuk melakukan hal serupa. Contoh barang dan jasa yang dihasilkan pemerintah dan tergolong sebagai barang dan jasa individu adalah jasa pelayanan kesehatan pemerintah di rumah sakit/puskesmas dan jasa pendidikan di sekolah/universitas negeri. Sedangkan barang dan jasa kolektif ekuivalen dengan barang

classified into food and beverages other than restaurants; clothing, footwear, and related maintenance services; housing and household equipment; health and education; transport and communication; restaurants and hotels; and others.

6. *Government consumption expenditure consists of Individual Consumption Expenditure and Collective Consumption Expenditure. Individual goods and services are private goods and services, which the characteristics of private goods is a) Scarcity, that there is a scarcity/limited in number; b) Excludable consumption, the consumption of goods can be limited only to those who meet certain requirements (usually the price); c) Rivalrous competition, ie consumption by the consumer will reduce or eliminate the chance of another party to do so. Examples of goods and services produced by government and classified as goods and services of individuals is the government health services in hospitals/health centers and education services in schools/universities. Collective goods and services equivalent to public goods characterized by a)*

publik yang memiliki ciri a) Non rivalry, yaitu penggunaan satu konsumen terhadap suatu barang tidak mengurangi kesempatan konsumen lain untuk juga mengkonsumsi barang tersebut; b) Non excludable, yaitu apabila suatu barang publik tersedia, maka tidak ada yang dapat menghalangi siapapun untuk memperoleh manfaat dari barang tersebut atau dengan kata lain setiap orang memiliki akses ke barang tersebut. Contoh barang dan jasa yang dihasilkan pemerintah dan tergolong sebagai barang dan jasa kolektif adalah jasa pertahanan yang dilakukan TNI dan keamanan yang dilakukan kepolisian.

Non-rivalry, namely the use of a consumer for an item does not reduce the chance of another consumer to also consume goods; b) Non-excludable, i e when a public good available, then nothing can hinder anyone to benefit from the goods or in other words everyone has access to the goods. Examples of goods and services produced by government and classified as collective goods and services is carried military defense services and the police's security.

7. Pembentukan Modal Tetap Bruto (PMTB) mencakup pengadaan, pembuatan, dan pembelian barang modal. Barang modal dimaksud adalah barang-barang yang digunakan untuk proses produksi, tahan lama atau yang mempunyai umur pemakaian lebih dari satu tahun seperti bangunan, mesin-mesin dan alat angkutan. Termasuk pula di sini perbaikan besar (berat) yang sifatnya memperpanjang umur atau mengubah bentuk atau kapasitas barang modal tersebut. Pengeluaran barang modal untuk

7. *Gross Fixed Capital Formation (GFCF) includes procurement, manufacture, and the purchase of capital goods. Capital goods are goods which are used for the production process, durable or have a service life of more than one year such as buildings, machinery, and transportation equipment Including here: huge improvement that are to extend the life or changing the shape or the capacity of the capital goods. Capital expenditures for military purposes are also covered as GFCF. GFCF*

REGIONAL INCOME

keperluan militer juga dicakup sebagai PMTB. Klasifikasi komponen PMTB dibagi menjadi 6 sub komponen yaitu Konstruksi; Mesin dan Peralatan; Kendaraan; Peralatan Lainnya; Cultivated Biological Resources (CBR) dan Produk Kekayaan Intelektual.

component are classified into six sub-components: Construction; Machinery and Equipment; vehicle; Other equipment; Cultivated Biological Resources (CBR) and Intellectual Property Product.

8. Ekspor barang dan jasa merupakan transaksi perdagangan barang dan jasa dari penduduk (residen) ke bukan penduduk (nonresiden) Impor barang dan jasa adalah transaksi perdagangan dari bukan penduduk ke penduduk. Ekspor atau impor barang terjadi pada saat terjadi perubahan hak kepemilikan barang antara penduduk dengan bukan penduduk (dengan atau tanpa perpindahan fisik barang tersebut). Pada PDB dengan tahun dasar 2011, ekspor dan impor barang dirinci menjadi nonmigas dan migas.

8. *Exports of goods and services consist of transactions of goods and services from residents to non-residents Imports of goods and services consist of transaction of goods and services from non-residents to residents. Exports and imports of goods occur when there are changes in ownership of goods between residents and non-residents (with or without physical movements of goods across frontiers). On the GDP at 2011 basic year, exports and imports of goods specified into non oil and gas and oil and gas.*

9. Produk Domestik Bruto maupun agregat turunannya disajikan dalam 2 (dua) versi penilaian, yaitu atas dasar "harga berlaku" dan atas dasar "harga konstan". Disebut sebagai harga berlaku karena seluruh agregat dinilai dengan menggunakan harga pada tahun berjalan, sedangkan harga konstan

9. *GDP and its aggregations are presented in two forms: at current market prices and at constant base year market prices. In presenting current market prices, all aggregates are valued at current market prices, while base year constant market prices are shown by valuing all aggregates at fixed*

penilaiannya didasarkan kepada harga satu tahun dasar tertentu, dalam publikasi ini digunakan harga tahun 2010.

base year prices Year of 2010 is used as the base year in this publication.

10. Laju pertumbuhan Produk Domestik Bruto diperoleh dari perhitungan PDB atas dasar harga konstan. Diperoleh dengan cara mengurangi nilai PDB pada tahun ke-n terhadap nilai pada tahun ke n-1 (tahun sebelumnya), dibagi dengan nilai pada tahun ke n-1, dikalikan dengan 100 persen Laju pertumbuhan menunjukkan perkembangan agregat pendapatan dari satu waktu tertentu terhadap waktu sebelumnya.

10. Growth rate of Gross Domestic Product is derived from GDP at constant market prices. It is obtained by subtracting the value of GDP year n with the value of GDP year n-1, divided by the value of GDP year n-1 then multiplied by 100 percent The growth rate of GDP explains the income growth during the given period.

ULASAN

DESCRIPTION

Produk Domestik Regional Bruto (PDRB)

PDRB Kabupaten Padang Lawas Utara Atas Harga Berlaku (ADHB) pada tahun 2017 sebesar Rp 9,08 triliun. Kategori Pertanian, Kehutanan, dan Perikanan kontributor utama dengan peranan mencapai 38,78 persen.

Berdasarkan harga konstan tahun 2010, PDRB Kabupaten Padang Lawas Utara pada tahun 2017 sebesar Rp 6,99 triliun. Kategori Pertanian, Kehutanan, dan Perikanan kontributor utama dengan peranan mencapai 43,70 persen.

Laju Pertumbuhan PDRB

Secara keseluruhan perekonomian Kabupaten Padang Lawas Utara tahun 2017 tumbuh sebesar 5,96 persen, meningkat dibandingkan tahun 2015 yang sebesar 5,94 persen.

Gross Regional Domestic Product (GRDP)

GRDP of Padang Lawas Utara Regency at Current Market Prices in 2017 were 9.08 trillion rupiahs. Agriculture, Forestry and Fishing Category was a major contributor with the role of 38.78 percent.

Based on constant prices in 2010, GRDP of Padang Lawas Utara Regency in 2017 was amounted to 6.99 trillion rupiahs. Agriculture, Forestry and Fishing Category was a major contributor with the role of 43.70 percent.

Growth Rate of GRDP

Overall, the economy of Padang Lawas Utara Regency in 2017 grew by 5.96 percent, which increased from 2015 which was 5.94 percent.

12.1 PRODUK DOMESTIK REGIONAL BRUTO (PDRB)/GROSS REGIONAL DOMESTIC PRODUCT (GRDP)

Kode Code	Kategori Category
(1)	(2)
A	A Pertanian, Kehutanan, dan Perikanan /Agriculture, Forestry and Fishing
A 1	1 Pertanian, Peternakan, Perburuan dan Jasa Pertanian/ <i>Agriculture, Livestocks, Hunt and Agricultural Services</i>
A 1 a	1 a. Tanaman Pangan / <i>Food Corps</i>
A 1 b	1 b. Tanaman Hortikultura Semusim / <i>Seasonal Horticulture</i>
A 1 c	1 c. Perkebunan Semusim / <i>Seasonal Plantation</i>
A 1 d	1 d. Tanaman Hortikultura Tahunan dan Lainnya / <i>Annual Plantation and Others</i>
A 1 e	1 e. Perkebunan Tahunan / <i>Annual Plantation</i>
A 1 f	1 f. Peternakan / <i>Livestock</i>
A 1 g	1 g. Jasa Pertanian dan Perburuan / <i>Agricultural Services and Hunt</i>
A 2	2 Kehutanan dan Penebangan Kayu / <i>Forestry and Logging</i>
A 3	3 Perikanan / <i>Fishery</i>
B	B Pertambangan dan Penggalian /Mining and Quarrying
B 1	1 Pertambangan Minyak, Gas dan Panas Bumi / <i>Oil, Gas and Geothermal Mining</i>
B 2	2 Pertambangan Batubara dan Lignit / <i>Coal and Lignite Mining</i>
B 3	3 Pertambangan Bijih Logam / <i>Metal Mining</i>
B 4	4 Pertambangan dan Penggalian Lainnya / <i>Other Mining and Excavation</i>
C	C Industri Pengolahan / Manufacturing
C 1	1 Industri Batubara dan Pengilangan Migas / <i>Coal Industry and Oil-Gas Refining</i>
C 1 a	1 a. Industri Batu Bara / <i>Coal Industry</i>
C 1 b	1 b. Pengilangan Migas / <i>Oil-Gas Refining</i>
C 2	2 Industri Makanan dan Minuman / <i>Foods Indsutry</i>
C 3	3 Pengolahan Tembakau / <i>Tobacco Industry</i>
C 4	4 Industri Tekstil dan Pakaian Jadi / <i>Textil Industry</i>
C 5	5 Industri Kulit, Barang dari Kulit dan Alas Kaki / <i>Leather Industry and footwear</i>
C 6	6 Industri Kayu, Barang dari Kayu dan Gabus dan Barang Anyaman dari Bambu, Rotan dan Sejenisnya / <i>Wood, Woven Bamboo and Rattan Industry.</i>
C 7	7 Industri Kertas dan Barang dari Kertas, Percetakan dan Reproduksi Media Rekaman / <i>Paper, Printing and Recording Media Production Industry</i>
C 8	8 Industri Kimia, Farmasi dan Obat Tradisional / <i>Chemical, Pharmacy and Traditional Medicine Industry</i>
C 9	9 Industri Karet, Barang dari Karet dan Plastik / <i>Rubber and Plastic Industry</i>
C 10	10 Industri Barang Galian bukan Logam / <i>Excavated Goods Non-Metal Industry</i>
C 11	11 Industri Logam Dasar / <i>Basic Metal Industry</i>
C 12	12 Industri Barang dari Logam, Komputer, Barang Elektronik, Optik dan Peralatan Listrik / <i>Metal Goods, Computer, Electronics, Optic and Electricity Tools Industry</i>
C 13	13 Industri Mesin dan Perlengkapan YTDL / <i>Machinery and Equipment Industry</i>

REGIONAL INCOME

Kode Code	Kategori Category
(1)	(2)
C 14	14 Industri Alat Angkutan / Transportation Industry
C 15	15 Industri Furnitur / Furniture Industry
C 16	16 Industri pengolahan lainnya, jasa reparasi dan pemasangan mesin dan peralatan / <i>Other Manufacturing, Repairation Services, Machinery and Equipmnet Instalation</i>
D	D Pengadaan Listrik dan Gas / Electricity and Gas
D 1	1 Ketenagalistrikan / Electricity
D 2	2 Pengadaan Gas dan Produksi Es / Gas and Ice Production
E	E Pengadaan Air, Pengelolaan Sampah, Limbah dan Daur Ulang / Water supply, Sewerage, Waste Management and Remediation Activities
E	F Konstruksi / Construction
G	G Perdagangan Besar dan Eceran; Reparasi Mobil dan Sepeda Motor / Wholesale and Retail Trade; Repair of Motor Vehicles and Motorcycles
G 1	1 Perdagangan Mobil, Sepeda Motor dan Reparasinya / <i>Motor Vechicles and Motorcycles Trade and Repairs</i>
G 2	2 Perdagangan Besar dan Eceran, Bukan Mobil dan Sepeda Motor / Wholesale and Retail Trade
H	H Transportasi dan Pergudangan / Transportation and Storage
H 1	1 Angkutan Rel / <i>Railway Trantsportations</i>
H 2	2 Angkutan Darat / <i>Road Transportations</i>
H 3	3 Angkutan Laut / <i>Marine Transportation</i>
H 4	4 Angkutan Sungai Danau dan Penyeberangan / <i>River, Lake, and Crossing Transportations</i>
H 5	5 Angkutan Udara / <i>Aircraft Transportations</i>
H 6	6 Pergudangan dan Jasa Penunjang Angkutan, Pos dan Kurir / <i>Warehousing, Other Supporting Transportation, Post and Courier</i>
I	I Penyediaan Akomodasi dan Makan Minum / Accommodation and Food Service Activities
I 1	1 Penyediaan Akomodasi / <i>Accommodation Services Activities</i>
I 3	2 Penyediaan Makan Minum / <i>Food Services Activities</i>
J	J Informasi dan Komunikasi / Information and Communication
K	K Jasa Keuangan dan Asuransi / Financial and Insurance Activities
K 1	1 Jasa Perantara Keuangan / <i>Financial Intermediary Services Activities</i>
K 2	2 Asuransi dan Dana Pensiun / <i>Insurance and Pension Fund</i>
K 3	3 Jasa Keuangan Lainnya / <i>Other Financial Services Activities</i>
K 4	4 Jasa Penunjang Keuangan / <i>Other Financial Supporting</i>
L	L Real Estate / Real Estate Activity
MN	M,N Jasa Perusahaan / Business Activities
O	O Administrasi Pemerintahan, Pertahanan dan Jaminan Sosial Wajib / Public Administration, Defence, Cumpolsory Social Security

Kode Code	Kategori Category
(1)	(2)
P	P Jasa Pendidikan / <i>Education</i>
Q	Q Jasa Kesehatan dan Kegiatan Sosial / <i>Human Health and Social Work Activities</i>
RSTU	R,S,T,U Jasa lainnya / <i>Other Services Activities</i>
Klasifikasi PDRB Menurut Penggunaan/ <i>Classification GDRP by Expenditue</i>	

Kode	Komponen / Component
	(1)
1	1. Konsumsi Rumah Tangga / <i>Household Consumption</i>
1 a	1.a. Makanan, Minuman, dan Rokok / <i>Food, Drink and Tobacco</i>
1 b	1.b. Pakaian dan Alas Kaki / <i>Cloth and footwear</i>
1 c	1.c. Perumahan, Perkakas, Perlengkapan dan Penyelenggaraan Rumah Tangga / <i>Housing, Tools, Equipment, and Organized Household</i>
1 d	1.d. Kesehatan dan Pendidikan / <i>Health and Education</i>
1 e	1.e. Transportasi, Komunikasi, Rekreasi, dan Budaya / <i>Transportation, Communication, Recreation, and Culture</i>
1 f	1.f. Hotel dan Restoran / <i>Hotel and Restaurant</i>
1 g	1.g. Lainnya / <i>Others</i>
2	2. Konsumsi Lembaga Swasta Nirlaba / <i>Consumption of Non-profit Institutions</i>
3	3. Konsumsi Pemerintah / <i>Consumption of Government</i>
4	4. Pembentukan Modal Tetap Bruto / <i>Gross Fixed Capital Forming</i>
4 a	4.a. Bangunan / <i>Building</i>
4 b	4.b. Non-Bangunan / <i>Non-Building</i>
5	5. Perubahan Inventori / <i>Inventory Change</i>
6	6. Ekspor / <i>Export</i>
7	7. Impor / <i>Import</i>

REGIONAL INCOME

Tabel 12.1.1 Produk Domestik Regional Bruto Atas Dasar Harga Berlaku Menurut Lapangan Usaha di Kabupaten Padang Lawas Utara (juta Rp), 2014-2017
Gross Regional Domestic Product Current Market Prices by Industry in Padang Lawas Utara Regency (million rupiahs), 2014 – 2017

Kategori / Category	2014	2015	2016 ⁽¹⁾	2017 ⁽²⁾
(1)	(2)	(3)	(4)	(5)
A Pertanian, Kehutanan, dan Perikanan	3 130 251	3 258 529	3 520 502	3 698 913
A 1 Pertanian, Peternakan, Perburuan & Jasa Ptanian	2 846 217	2 941 415	3 178 754	3 334 804
1 a. Tanaman Pangan	330 723	386 358	417 679	455 225
1 b. Tanaman Hortikultura Semusim	6 200	6 508	6 510	6 762
1 c. Perkebunan Semusim	0	0	0	0
1 d. Tanaman Hortikultura Tahunan dan Lainnya	291 984	306 813	329 204	350 685
1 e. Perkebunan Tahunan	2 013 979	2 012 190	2 170 395	2 245 797
1 f. Peternakan	176 587	199 873	222 150	239 971
1 g. Jasa Pertanian dan Perburuan	26 743	29 672	32 816	36 364
2 Kehutanan dan Penebangan Kayu	118 841	131 455	140 137	142 711
3 Perikanan	165 192	185 659	201 611	221 399
B Pertambangan dan Penggalian	24 808	28 425	29 477	31 752
1 Pertambangan Minyak, Gas dan Panas Bumi	0	0	0	0
2 Pertambangan Batubara dan Lignit	0	0	0	0
3 Pertambangan Bijih Logam	0	0	0	0
4 Pertambangan dan Penggalian Lainnya	24 808	28 425	29 477	31 752
C Industri Pengolahan	1 326 668	1 532 028	1 720 330	1 960 887
1 Industri Batubara dan Pengilangan Migas	0	0	0	0
1 a. Industri Batu Bara	0	0	0	0
1 b. Pengilangan Migas	0	0	0	0
2 Industri Makanan dan Minuman	1 321 271	1 525 595	1 713 164	1 953 273
3 Pengolahan Tembakau	0	0	0	0
4 Industri Tekstil dan Pakaian Jadi	1 946	2 433	2 606	2 835
5 Industri Kulit, Barang dari Kulit dan Alas Kaki	0	0	0	0
6 Industri Kayu, Anyaman Bambu, Rotan dsj.	686	855	875	970
7 Industri Kertas, Percetakan dan Media	0	0	209	230
8 Industri Kimia, Farmasi dan Obat Tradisional	61	65	71	78
9 Industri Karet, Barang dari Karet dan Plastik	0	0	0	0
10 Industri Barang Galian bukan Logam	1 868	2 147	2 406	2 427
11 Industri Logam Dasar	0	0	0	0
12 Industri Barang dari Logam, Elektronik, Optik	0	0	0	0
13 Industri Mesin dan Perlengkapan YTDL	0	0	0	0
14 Industri Alat Angkutan	0	0	0	0
15 Industri Furnitur	754	840	891	948
16 Industri pengolahan lain, reparasi & pemasangan	82	93	107	124

PENDAPATAN REGIONAL

Kategori / Category	2014	2015	2016^{*)}	2017^{**)}
(1)	(2)	(3)	(4)	(5)
D Pengadaan Listrik dan Gas	12 823	13 286	14 530	17 047
1 Ketenagalistrikan	12 559	13 034	14 259	16 738
2 Pengadaan Gas dan Produksi Es	263	252	271	309
E Pengadaan Air, Olah Sampah, Limbah, Daur Ulan	3 405	3 894	4 468	5 135
F Konstruksi	1 124 733	1 278 032	1 377 044	1 483 113
G Perdagangan Besar & Eceran; Reparasi Mo	781 544	912 874	1 055 752	1 174 629
1 Perdagangan Mobil, Sepeda Motor dan	15 980	17 340	17 620	18 689
2 Perdagangan Besar & Eceran, Bukan Mobil &	765 564	895 535	1 038 132	1 155 939
H Transportasi dan Pergudangan	162 175	179 212	204 947	234 142
1 Angkutan Rel	0	0	0	0
2 Angkutan Darat	155 980	172 653	197 650	226 417
3 Angkutan Laut	0	0	0	0
4 Angkutan Sungai Danau dan Penyeberangan	0	0	0	0
5 Angkutan Udara	4 943	5 154	5 771	6 040
6 Pergudangan, Jasa Angkutan, Pos & Kurir	1 251	1 406	1 527	1 685
I Penyediaan Akomodasi dan Makan Minum	73 816	84 773	93 326	105 468
1 Penyediaan Akomodasi	9 715	11 043	11 163	11 768
2 Penyediaan Makan Minum	64 102	73 730	82 163	93 701
J Informasi dan Komunikasi	36 517	39 565	42 325	46 554
K Jasa Keuangan dan Asuransi	61 193	73 759	84 705	88 138
1 Jasa Perantara Keuangan	51 095	62 032	71 039	72 376
2 Asuransi dan Dana Pensiun	8 259	9 591	11 160	12 835
3 Jasa Keuangan Lainnya	1 838	2 136	2 506	2 927
4 Jasa Penunjang Keuangan	0	0	0	0
L Real Estate	282 328	331 247	389 331	458 215
M,N Jasa Perusahaan	4 098	4 791	5 562	6 279
O Adm. Pemerintahan, Jaminan Sosial Wajib	332 246	378 839	420 166	466 172
P Jasa Pendidikan	54 130	59 162	65 867	71 633
Q Jasa Kesehatan dan Kegiatan Sosial	34 322	40 652	45 981	50 632
R,S,T,U Jasa lainnya	2 460	2 846	3 308	3 843
PDRB ADH Berlaku	7 447 516	8 221 915	9 077 623	9 902 552

Keterangan/Note : ^{*)} Angka Sementara/Preliminary Figures

^{**)} Angka Sangat Sementara/Very Preliminary Figures

Sumber BPS Kabupaten Padang Lawas Utara

Source BPS – Statistics of Padang Lawas Utara Regency

Tabel 12.1.2 PDRB Atas Dasar Harga Konstan 2010 Menurut Lapangan Usaha di Kabupaten Padang Lawas Utara (juta Rp), 2014 – 2017
GRDP at 2010 Constant Market Prices by Industry in Padang Lawas Utara Regency (million rupiahs), 2014 – 2017

Kategori / Category	2014	2015	2016 ⁽¹⁾	2017 ⁽²⁾
(1)	(2)	(3)	(4)	(5)
A Pertanian, Kehutanan, dan Perikanan	2 753 986	2 901 808	3 055 574	3 219 474
A 1 Pertanian, Peternakan, Perburuan & Jasa Ptanian	2 536 352	2 677 621	2 826 130	2 984 980
1 a. Tanaman Pangan	263 667	282 075	300 294	312 491
1 b. Tanaman Hortikultura Semusim	4 878	4 826	4 839	4 855
1 c. Perkebunan Semusim	0	0	0	0
1 d. Tanaman Hortikultura Tahunan dan Lainnya	252 084	255 654	259 938	271 332
1 e. Perkebunan Tahunan	1 849 176	1 959 204	2 076 943	2 201 114
1 f. Peternakan	145 437	154 055	161 475	171 693
1 g. Jasa Pertanian dan Perburuan	21 110	21 807	22 641	23 495
2 Kehutanan dan Penebangan Kayu	91 584	92 690	93 038	93 071
3 Perikanan	126 050	131 497	136 406	141 422
B Pertambangan dan Penggalian	19 525	21 030	21 334	22 567
1 Pertambangan Minyak, Gas dan Panas Bumi	0	0	0	0
2 Pertambangan Batubara dan Lignit	0	0	0	0
3 Pertambangan Bijih Logam	0	0	0	0
4 Pertambangan dan Penggalian Lainnya	19 525	21 030	21 334	22 567
C Industri Pengolahan	1 100 672	1 166 106	1 248 988	1 305 108
1 Industri Batubara dan Pengilangan Migas	0	0	0	0
1 a. Industri Batu Bara	0	0	0	0
1 b. Pengilangan Migas	0	0	0	0
2 Industri Makanan dan Minuman	1 096 514	1 161 588	1 244 199	1 300 212
3 Pengolahan Tembakau	0	0	0	0
4 Industri Tekstil dan Pakaian Jadi	1 541	1 741	1 745	1 811
5 Industri Kulit, Barang dari Kulit dan Alas Kaki	0	0	0	0
6 Industri Kayu, Anyaman Bambu, Rotan dsj.	523	582	593	618
7 Industri Kertas, Percetakan dan Media	0	0	159	167
8 Industri Kimia, Farmasi dan Obat Tradisional	44	44	46	47
9 Industri Karet, Barang dari Karet dan Plastik	0	0	0	0
10 Industri Barang Galian bukan Logam	1 414	1 493	1 561	1 538
11 Industri Logam Dasar	0	0	0	0
12 Industri Barang dari Logam, Elektronik, Optik	0	0	0	0
13 Industri Mesin dan Perlengkapan YTDL	0	0	0	0
14 Industri Alat Angkutan	0	0	0	0
15 Industri Furnitur	575	594	619	644
16 Industri pengolahan lain, reparasi & pemasangan	61	63	67	71

PENDAPATAN REGIONAL

Kategori / Category	2014	2015	2016⁽¹⁾	2017^(**)
(1)	(2)	(3)	(4)	(5)
D Pengadaan Listrik dan Gas	14 602	15 866	16 620	17 922
1 Ketenagalistrikan	14 437	15 714	16 465	17 759
2 Pengadaan Gas dan Produksi Es	166	152	155	164
E Pengadaan Air, Olah Sampah, Limbah, Daur Ulang	2 657	2 770	2 948	3 115
F Konstruksi	916 493	975 057	1 034 595	1 103 729
G Perdagangan Besar & Eceran; Reparasi Mobil	634 092	674 114	721 431	765 401
1 Perdagangan Mobil, Sepeda Motor dan	13 153	13 175	12 953	13 195
2 Perdagangan Besar & Eceran, Bukan Mobil &	620 939	660 939	708 478	752 207
H Transportasi dan Pergudangan	118 845	127 937	137 822	145 874
1 Angkutan Rel	0	0	0	0
2 Angkutan Darat	114 672	123 905	133 520	141 501
3 Angkutan Laut	0	0	0	0
4 Angkutan Sungai Danau dan Penyeberangan	0	0	0	0
5 Angkutan Udara	3 262	3 086	3 294	3 328
6 Pergudangan, Jasa Angkutan, Pos & Kurir	911	947	1 008	1 044
I Penyediaan Akomodasi dan Makan Minum	54 716	58 007	60 820	63 954
1 Penyediaan Akomodasi	7 815	8 315	8 381	8 699
2 Penyediaan Makan Minum	46 901	49 692	52 440	55 255
J Informasi dan Komunikasi	36 794	39 509	42 202	45 275
K Jasa Keuangan dan Asuransi	47 091	52 780	57 634	57 326
1 Jasa Perantara Keuangan	39 606	44 781	49 033	48 104
2 Asuransi dan Dana Pensiun	6 119	6 537	7 018	7 512
3 Jasa Keuangan Lainnya	1 366	1 462	1 584	1 710
4 Jasa Penunjang Keuangan	0	0	0	0
L Real Estate	209 514	225 268	244 938	265 781
M,N Jasa Perusahaan	3 032	3 225	3 427	3 650
O Adm. Pemerintahan, Jaminan Sosial Wajib	241 004	254 793	257 463	268 094
P Jasa Pendidikan	45 536	48 238	51 354	54 646
Q Jasa Kesehatan dan Kegiatan Sosial	27 946	30 128	32 427	35 036
R,S,T,U Jasa lainnya	1 843	1 965	2 084	2 217
PDRB ADH Konstan 2010	6 228 348	6 598 599	6 991 662	7 379 170

Keterangan/Note : * Angka Sementara/Preliminary Figures

** Angka Sangat Sementara/Very Preliminary Figures

Sumber BPS Kabupaten Padang Lawas Utara

Source BPS – Statistics of Padang Lawas Utara Regency

Tabel 12.1.3 PDRB Atas Dasar Harga Berlaku Menurut Penggunaan di Kabupaten Padang Lawas Utara (juta Rp), 2014 – 2017
GRDP at Current Market Prices by Expenditure in Padang Lawas Utara Regency (million rupiahs), 2014 – 2017

Komponen / Component	2014	2015	2016^{*)}	2017^{**)}
(1)	(2)	(3)	(4)	(5)
1. Konsumsi Rumah Tangga	4 546 649	4 992 906	5 516 163	6 035 694
1.a. Makanan, Minuman, dan Rokok	1 800 768	1 982 137	2 248 507	2 437 071
1.b. Pakaian dan Alas Kaki	269 184	302 012	334 841	355 412
1.c. Perumahan, Perkakas, Perlengkapan	792 694	874 212	955 729	1 025 050
1.d. Kesehatan dan Pendidikan	362 535	397 650	432 765	487 151
1.e. Transportasi, Komunikasi, Rekreasi	870 468	938 697	1 006 926	1 121 041
1.f. Hotel dan Restoran	283 156	306 105	329 054	370 402
1.g. Lainnya	167 844	192 093	208 342	239 569
2. Konsumsi Lembaga Swasta Nirlaba	100 836	105 908	113 981	119 513
3. Konsumsi Pemerintah	733 292	783 996	834 701	922 802
4. Pembentukan Modal Tetap Bruto	1 942 025	2 117 626	2 323 226	2 446 338
4.a. Bangunan	1 377 061	1 514 603	1 672 144	1 754 762
4.b. Non-Bangunan	564 964	603 023	651 082	691 576
5. Perubahan Inventori	96 381	82 337	58 792	39 960
6. Ekspor	2 609 962	2 934 243	3 252 232	3 475 121
7. Impor	2 581 630	2 795 101	3 021 472	3 136 877
PDRB E ADHB	7 447 516	8 221 915	9 077 623	9 902 552

Keterangan/Note : * Angka Sementara/Preliminary Figures

** Angka Sangat Sementara/Very Preliminary Figures

Sumber BPS Kabupaten Padang Lawas Utara

Source BPS – Statistics of Padang Lawas Utara Regency

Tabel 12.1.4 PDRB Atas Dasar Harga Konstan 2018 Menurut Penggunaan di Kabupaten Padang Lawas Utara (juta Rp), 2014 – 2017
GRDP at 2010 Constant Market Prices by Expenditure in Padang Lawas Utara Regency (million rupiahs), 2014 – 2017

Komponen / Component	2014	2015	2016 [*]	2017 ^{**}
(1)	(2)	(3)	(4)	(5)
1. Konsumsi Rumah Tangga	4 546 649	4 992 906	5 516 163	6 035 694
1.a. Makanan, Minuman, dan Rokok	1 800 768	1 982 137	2 248 507	2 437 071
1.b. Pakaian dan Alas Kaki	269 184	302 012	334 841	355 412
1.c. Perumahan, Perkakas,	792 694	874 212	955 729	1 025 050
1.d. Kesehatan dan Pendidikan	362 535	397 650	432 765	487 151
1.e. Transportasi, Komunikasi, Rekreasi	870 468	938 697	1 006 926	1 121 041
1.f. Hotel dan Restoran	283 156	306 105	329 054	370 402
1.g. Lainnya	167 844	192 093	208 342	239 569
2. Konsumsi Lembaga Swasta Nirlaba	100 836	105 908	113 981	119 513
3. Konsumsi Pemerintah	733 292	783 996	834 701	922 802
4. Pembentukan Modal Tetap Bruto	1 942 025	2 117 626	2 323 226	2 446 338
4.a. Bangunan	1 377 061	1 514 603	1 672 144	1 754 762
4.b. Non-Bangunan	564 964	603 023	651 082	691 576
5. Perubahan Inventori	96 381	82 337	58 792	39 960
6. Ekspor	2 609 962	2 934 243	3 252 232	3 475 121
7. Impor	2 581 630	2 795 101	3 021 472	3 136 877
PDRB E ADHK	7 447 516	8 221 915	9 077 623	9 902 552

Keterangan/Note : * Angka Sementara/Preliminary Figures

** Angka Sangat Sementara/Very Preliminary Figures

Sumber BPS Kabupaten Padang Lawas Utara

Source BPS – Statistics of Padang Lawas Utara Regency

12.2 LAJU PERTUMBUHAN PDRB/GROWTH OF GRDP

Tabel 12.2.1 Laju Pertumbuhan PDRB a.d. Harga Konstan 2010 Menurut Lapangan Usaha di Kabupaten Padang Lawas Utara, 2014 – 2017
Table Growth of GRDP at 2010 Constant Market Prices by Industry in Padang Lawas Utara Regency, 2014 – 2017

Kategori / Category	2014	2015	2016 ⁽¹⁾	2017 ⁽²⁾
(1)	(2)	(3)	(4)	(5)
A Pertanian, Kehutanan, dan Perikanan	5,35	5,37	5,30	5,36
A 1 Pertanian, Peternakan, Perburuan & Jasa Ptanian	5,74	5,57	5,55	5,62
1 a. Tanaman Pangan	-1,25	6,98	6,46	4,06
1 b. Tanaman Hortikultura Semusim	0,16	-1,08	0,28	0,34
1 c. Perkebunan Semusim	-	-	-	-
1 d. Tanaman Hortikultura Tahunan dan Lainnya	5,44	1,42	1,68	4,38
1 e. Perkebunan Tahunan	6,99	5,95	6,01	5,98
1 f. Peternakan	4,53	5,93	4,82	6,33
1 g. Jasa Pertanian dan Perburuan	4,18	3,30	3,83	3,77
2 Kehutanan dan Penebangan Kayu	-1,48	1,21	0,38	0,04
3 Perikanan	2,98	4,32	3,73	3,68
B Pertambangan dan Penggalian	8,20	7,70	1,45	5,78
1 Pertambangan Minyak, Gas dan Panas Bumi	-	-	-	-
2 Pertambangan Batubara dan Lignit	-	-	-	-
3 Pertambangan Bijih Logam	-	-	-	-
4 Pertambangan dan Penggalian Lainnya	8,20	7,70	1,45	5,78
C Industri Pengolahan	5,99	5,94	7,11	4,49
1 Industri Batubara dan Pengilangan Migas	-	-	-	-
1 a. Industri Batu Bara	-	-	-	-
1 b. Pengilangan Migas	-	-	-	-
2 Industri Makanan dan Minuman	6,01	5,93	7,11	4,50
3 Pengolahan Tembakau	-	-	-	-
4 Industri Tekstil dan Pakaian Jadi	-1,85	12,98	0,21	3,78
5 Industri Kulit, Barang dari Kulit dan Alas Kaki	-	-	-	-
6 Industri Kayu, Anyaman Bambu, Rotan dsj.	-0,63	11,34	1,93	4,21
7 Industri Kertas, Percetakan dan Media	-	-	-	-
8 Industri Kimia, Farmasi dan Obat Tradisional	5,92	-0,86	4,24	3,10
9 Industri Karet, Barang dari Karet dan Plastik	-	-	-	-
10 Industri Barang Galian bukan Logam	4,63	5,57	4,57	-1,48
11 Industri Logam Dasar	-	-	-	-
12 Industri Barang dari Logam, Elektronik, Optik	-	-	-	-
13 Industri Mesin dan Perlengkapan YTDL	-	-	-	-
14 Industri Alat Angkutan	-	-	-	-
15 Industri Furnitur	4,65	3,33	4,13	4,04
16 Industri pengolahan lain, reparasi & pemasangan	6,63	4,16	5,78	5,52

PENDAPATAN REGIONAL

Kategori / Category	2014	2015	2016 ⁽¹⁾	2017 ^(**)
(1)	(2)	(3)	(4)	(5)
D Pengadaan Listrik dan Gas	9,87	8,65	4,75	7,84
1 Ketenagalistrikan	9,95	8,85	4,78	7,86
2 Pengadaan Gas dan Produksi Es	3,70	-8,25	1,82	5,54
E Pengadaan Air, Olah Sampah, Limbah, Daur Ular	6,35	4,26	6,42	5,68
F Konstruksi	7,26	6,39	6,11	6,68
G Perdagangan Besar & Eceran; Reparasi Mo	6,60	6,31	7,02	6,09
1 Perdagangan Mobil, Sepeda Motor dan	7,12	0,17	-1,69	1,87
2 Perdagangan Besar & Eceran, Bukan Mobil &	6,59	6,44	7,19	6,17
H Transportasi dan Pergudangan	7,06	7,65	7,73	5,84
1 Angkutan Rel	-	-	-	-
2 Angkutan Darat	7,74	8,05	7,76	5,98
3 Angkutan Laut	-	-	-	-
4 Angkutan Sungai Danau dan Penyeberangan	-	-	-	-
5 Angkutan Udara	-11,01	-5,42	6,77	1,03
6 Pergudangan, Jasa Angkutan, Pos & Kurir	0,36	3,91	6,50	3,59
I Penyediaan Akomodasi dan Makan Minum	5,07	6,02	4,85	5,15
1 Penyediaan Akomodasi	7,78	6,40	0,79	3,80
2 Penyediaan Makan Minum	4,63	5,95	5,53	5,37
J Informasi dan Komunikasi	7,64	7,38	6,82	7,28
K Jasa Keuangan dan Asuransi	3,10	12,08	9,20	-0,53
1 Jasa Perantara Keuangan	2,35	13,07	9,49	-1,89
2 Asuransi dan Dana Pensiun	6,94	6,82	7,36	7,04
3 Jasa Keuangan Lainnya	8,56	7,03	8,32	7,97
4 Jasa Penunjang Keuangan	-	-	-	-
L Real Estate	9,28	7,52	8,73	8,51
M,N Jasa Perusahaan	6,90	6,38	6,26	6,51
O Adm. Pemerintahan, Jaminan Sosial Wajib	5,62	5,72	1,05	4,13
P Jasa Pendidikan	6,84	5,93	6,46	6,41
Q Jasa Kesehatan dan Kegiatan Sosial	8,69	7,81	7,63	8,04
R,S,T,U Jasa lainnya	6,52	6,61	6,06	6,40
Laju PDRB ADH Konstan 2010	6,08	5,94	5,96	5,54

Keterangan/Note : * Angka Sementara/Preliminary Figures

** Angka Sangat Sementara/Very Preliminary Figures

Sumber BPS Kabupaten Padang Lawas Utara

Source BPS – Statistics of Padang Lawas Utara Regency

12.3 DISTRIBUSI PDRB/GRDP DISTRIBUTION

Tabel 12.3.1 Distribusi Persentase PDRB a.d. Harga Berlaku Menurut Lapangan Usaha di Kabupaten Padang Lawas Utara (persen), 2014 – 2017
Table Percentage Distribution of GRDP Current Market Prices by Industry in Padang Lawas Utara Regency (percent), 2014 – 2017

Kategori / Category	2014	2015	2016 ⁽¹⁾	2017 ⁽²⁾
(1)	(2)	(3)	(4)	(5)
A Pertanian, Kehutanan, dan Perikanan	42,03	39,63	38,78	37,35
A 1 Pertanian, Peternakan, Perburuan & Jasa Ptanian	38,22	35,78	35,02	33,68
1 a. Tanaman Pangan	4,44	4,70	4,60	4,60
1 b. Tanaman Hortikultura Semusim	0,08	0,08	0,07	0,07
1 c. Perkebunan Semusim				
1 d. Tanaman Hortikultura Tahunan dan Lainnya	3,92	3,73	3,63	3,54
1 e. Perkebunan Tahunan	27,04	24,47	23,91	22,68
1 f. Peternakan	2,37	2,43	2,45	2,42
1 g. Jasa Pertanian dan Perburuan	0,36	0,36	0,36	0,37
2 Kehutanan dan Penebangan Kayu	1,60	1,60	1,54	1,44
3 Perikanan	2,22	2,26	2,22	2,24
B Pertambangan dan Penggalian	0,33	0,35	0,32	0,32
1 Pertambangan Minyak, Gas dan Panas Bumi	-	-	-	-
2 Pertambangan Batubara dan Lignit	-	-	-	-
3 Pertambangan Bijih Logam	-	-	-	-
4 Pertambangan dan Penggalian Lainnya	0,33	0,35	0,32	0,32
C Industri Pengolahan	17,81	18,63	18,95	19,80
1 Industri Batubara dan Pengilangan Migas	-	-	-	-
1 a. Industri Batu Bara	-	-	-	-
1 b. Pengilangan Migas	-	-	-	-
2 Industri Makanan dan Minuman	17,74	18,56	18,87	19,72
3 Pengolahan Tembakau	-	-	-	-
4 Industri Tekstil dan Pakaian Jadi	0,03	0,03	0,03	0,03
5 Industri Kulit, Barang dari Kulit dan Alas Kaki	-	-	-	-
6 Industri Kayu, Anyaman Bambu, Rotan dsj.	0,01	0,01	0,01	0,01
7 Industri Kertas, Percetakan dan Media	-	-	0,00	0,00
8 Industri Kimia, Farmasi dan Obat Tradisional	0,00	0,00	0,00	0,00
9 Industri Karet, Barang dari Karet dan Plastik	-	-	-	-
10 Industri Barang Galian bukan Logam	0,03	0,03	0,03	0,02
11 Industri Logam Dasar	-	-	-	-
12 Industri Barang dari Logam, Elektronik, Optik	-	-	-	-
13 Industri Mesin dan Perlengkapan YTDL	-	-	-	-
14 Industri Alat Angkutan	-	-	-	-
15 Industri Furnitur	0,01	0,01	0,01	0,01
16 Industri pengolahan lain, reparasi & pemasangan	0,00	0,00	0,00	0,00

PENDAPATAN REGIONAL

Kategori / Category	2014	2015	2016 ^{*)}	2017 ^{**)}
(1)	(2)	(3)	(4)	(5)
D Pengadaan Listrik dan Gas	0,17	0,16	0,16	0,17
1 Ketenagalistrikan	0,17	0,16	0,16	0,17
2 Pengadaan Gas dan Produksi Es	0,00	0,00	0,00	0,00
E Pengadaan Air, Olah Sampah, Limbah, Daur Ulan	0,05	0,05	0,05	0,05
F Konstruksi	15,10	15,54	15,17	14,98
G Perdagangan Besar & Eceran; Reparasi Mo	10,49	11,10	11,63	11,86
1 Perdagangan Mobil, Sepeda Motor dan	0,21	0,21	0,19	0,19
2 Perdagangan Besar & Eceran, Bukan Mobil &	10,28	10,89	11,44	11,67
H Transportasi dan Pergudangan	2,18	2,18	2,26	2,36
1 Angkutan Rel	-	-	-	-
2 Angkutan Darat	2,09	2,10	2,18	2,29
3 Angkutan Laut	-	-	-	-
4 Angkutan Sungai Danau dan Penyeberangan	-	-	-	-
5 Angkutan Udara	0,07	0,06	0,06	0,06
6 Pergudangan, Jasa Angkutan, Pos & Kurir	0,02	0,02	0,02	0,02
I Penyediaan Akomodasi dan Makan Minum	0,99	1,03	1,03	1,07
1 Penyediaan Akomodasi	0,13	0,13	0,12	0,12
2 Penyediaan Makan Minum	0,86	0,90	0,91	0,95
J Informasi dan Komunikasi	0,49	0,48	0,47	0,47
K Jasa Keuangan dan Asuransi	0,82	0,90	0,93	0,89
1 Jasa Perantara Keuangan	0,69	0,75	0,78	0,73
2 Asuransi dan Dana Pensiun	0,11	0,12	0,12	0,13
3 Jasa Keuangan Lainnya	0,02	0,03	0,03	0,03
4 Jasa Penunjang Keuangan	-	-	-	-
L Real Estate	3,79	4,03	4,29	4,63
M,N Jasa Perusahaan	0,06	0,06	0,06	0,06
O Adm. Pemerintahan, Jaminan Sosial Wajib	4,46	4,61	4,63	4,71
P Jasa Pendidikan	0,73	0,72	0,73	0,72
Q Jasa Kesehatan dan Kegiatan Sosial	0,46	0,49	0,51	0,51
R,S,T,U Jasa lainnya	0,03	0,03	0,04	0,04
Distribusi PDRB ADH Berlaku	100,00	100,00	100,00	100,00

Keterangan/Note : * Angka Sementara/Preliminary Figures

** Angka Sangat Sementara/Very Preliminary Figures

Sumber BPS Kabupaten Padang Lawas Utara

Source BPS – Statistics of Padang Lawas Utara Regency

Tabel 12.3.2 Distribusi Persentase PDRB ad Harga Konstan 2010 Menurut Lapangan Usaha di Kabupaten Padang Lawas Utara (persen), 2014 – 2017
Percentage Distribution of GRDP at 2010 Constant Market Prices by Industry in Padang Lawas Utara Regency, (percent), 2014 – 2017

Kategori / Category	2014	2015	2016 ^(*)	2017 ^(**)
(1)	(2)	(3)	(4)	(5)
A Pertanian, Kehutanan, dan Perikanan	44,22	43,98	43,70	43,63
A 1 Pertanian, Peternakan, Perburuan & Jasa Ptanian	40,72	40,58	40,42	40,45
1 a. Tanaman Pangan	4,23	4,27	4,30	4,23
1 b. Tanaman Hortikultura Semusim	0,08	0,07	0,07	0,07
1 c. Perkebunan Semusim	-	-	-	-
1 d. Tanaman Hortikultura Tahunan dan Lainnya	4,05	3,87	3,72	3,68
1 e. Perkebunan Tahunan	29,69	29,69	29,71	29,83
1 f. Peternakan	2,34	2,33	2,31	2,33
1 g. Jasa Pertanian dan Perburuan	0,34	0,33	0,32	0,32
2 Kehutanan dan Penebangan Kayu	1,47	1,40	1,33	1,26
3 Perikanan	2,02	1,99	1,95	1,92
B Pertambangan dan Penggalian	0,31	0,32	0,31	0,31
1 Pertambangan Minyak, Gas dan Panas Bumi	-	-	-	-
2 Pertambangan Batubara dan Lignit	-	-	-	-
3 Pertambangan Bijih Logam	-	-	-	-
4 Pertambangan dan Penggalian Lainnya	0,31	0,32	0,31	0,31
C Industri Pengolahan	17,67	17,67	17,86	17,69
1 Industri Batubara dan Pengilangan Migas	-	-	-	-
1 a. Industri Batu Bara	-	-	-	-
1 b. Pengilangan Migas	-	-	-	-
2 Industri Makanan dan Minuman	17,61	17,60	17,80	17,62
3 Pengolahan Tembakau	-	-	-	-
4 Industri Tekstil dan Pakaian Jadi	0,02	0,03	0,02	0,02
5 Industri Kulit, Barang dari Kulit dan Alas Kaki	-	-	-	-
6 Industri Kayu, Anyaman Bambu, Rotan dsj.	0,01	0,01	0,01	0,01
7 Industri Kertas, Percetakan dan Media	-	-	0,00	0,00
8 Industri Kimia, Farmasi dan Obat Tradisional	0,00	0,00	0,00	0,00
9 Industri Karet, Barang dari Karet dan Plastik	-	-	-	-
10 Industri Barang Galian bukan Logam	0,02	0,02	0,02	0,02
11 Industri Logam Dasar	-	-	-	-
12 Industri Barang dari Logam, Elektronik, Optik	-	-	-	-
13 Industri Mesin dan Perlengkapan YTDL	-	-	-	-
14 Industri Alat Angkutan	-	-	-	-
15 Industri Furnitur	0,01	0,01	0,01	0,01
16 Industri pengolahan lain, reparasi & pemasangan	0,00	0,00	0,00	0,00

PENDAPATAN REGIONAL

Kategori / Category	2014	2015	2016 ^{*)}	2017 ^{**)}
(1)	(2)	(3)	(4)	(5)
D Pengadaan Listrik dan Gas	0,23	0,24	0,24	0,24
1 Ketenagalistrikan	0,23	0,24	0,24	0,24
2 Pengadaan Gas dan Produksi Es	0,00	0,00	0,00	0,00
E Pengadaan Air, Olah Sampah, Limbah, Daur Ular	0,04	0,04	0,04	0,04
F Konstruksi	14,71	14,78	14,80	14,96
G Perdagangan Besar & Eceran; Reparasi Mo	10,18	10,22	10,32	10,37
1 Perdagangan Mobil, Sepeda Motor dan	0,21	0,20	0,19	0,18
2 Perdagangan Besar & Eceran, Bukan Mobil &	9,97	10,02	10,13	10,19
H Transportasi dan Pergudangan	1,91	1,94	1,97	1,98
1 Angkutan Rel	-	-	-	-
2 Angkutan Darat	1,84	1,88	1,91	1,92
3 Angkutan Laut	-	-	-	-
4 Angkutan Sungai Danau dan Penyeberangan	-	-	-	-
5 Angkutan Udara	0,05	0,05	0,05	0,05
6 Pergudangan, Jasa Angkutan, Pos & Kurir	0,01	0,01	0,01	0,01
I Penyediaan Akomodasi dan Makan Minum	0,88	0,88	0,87	0,87
1 Penyediaan Akomodasi	0,13	0,13	0,12	0,12
2 Penyediaan Makan Minum	0,75	0,75	0,75	0,75
J Informasi dan Komunikasi	0,59	0,60	0,60	0,61
K Jasa Keuangan dan Asuransi	0,76	0,80	0,82	0,78
1 Jasa Perantara Keuangan	0,64	0,68	0,70	0,65
2 Asuransi dan Dana Pensiun	0,10	0,10	0,10	0,10
3 Jasa Keuangan Lainnya	0,02	0,02	0,02	0,02
4 Jasa Penunjang Keuangan	-	-	-	-
L Real Estate	3,36	3,41	3,50	3,60
M,N Jasa Perusahaan	0,05	0,05	0,05	0,05
O Adm. Pemerintahan, Jaminan Sosial Wajib	3,87	3,86	3,68	3,63
P Jasa Pendidikan	0,73	0,73	0,73	0,74
Q Jasa Kesehatan dan Kegiatan Sosial	0,45	0,46	0,46	0,47
R,S,T,U Jasa lainnya	0,03	0,03	0,03	0,03
Distribusi PDRB ADH Konstan 2010	100,00	100,00	100,00	100,00

Keterangan/Note : * Angka Sementara/Preliminary Figures

** Angka Sangat Sementara/Very Preliminary Figures

Sumber BPS Kabupaten Padang Lawas Utara

Source BPS – Statistics of Padang Lawas Utara Regency

12.4 INDEKS BERANTAI DAN PERKEMBANGAN PDRB/LINK INDEX GRDP

Tabel 12.4.1 Indeks Berantai PDRB a.d. Harga Berlaku Menurut Lapangan Usaha di Kabupaten Padang Lawas Utara (t-1 = 100), 2014 – 2017
Link Index of GRDP at Current Market Prices by Industry in Padang Lawas Utara Regency (previous year = 100), 2014 – 2017

Kategori / Category	2014	2015	2016 ⁽¹⁾	2017 ⁽²⁾
(1)	(2)	(3)	(4)	(5)
A Pertanian, Kehutanan, dan Perikanan	104,93	104,10	108,04	105,07
A 1 Pertanian, Peternakan, Perburuan & Jasa Ptanian	104,62	103,34	108,07	104,91
1 a. Tanaman Pangan	102,16	116,82	108,11	108,99
1 b. Tanaman Hortikultura Semusim	105,29	104,96	100,03	103,86
1 c. Perkebunan Semusim	-	-	-	-
1 d. Tanaman Hortikultura Tahunan dan Lainnya	107,12	105,08	107,30	106,53
1 e. Perkebunan Tahunan	104,06	99,91	107,86	103,47
1 f. Peternakan	111,22	113,19	111,15	108,02
1 g. Jasa Pertanian dan Perburuan	110,89	110,95	110,59	110,81
2 Kehutanan dan Penebangan Kayu	107,55	110,61	106,60	101,84
3 Perikanan	108,48	112,39	108,59	109,81
B Pertambangan dan Penggalian	110,02	114,58	103,70	107,72
1 Pertambangan Minyak, Gas dan Panas Bumi	-	-	-	-
2 Pertambangan Batubara dan Lignit	-	-	-	-
3 Pertambangan Bijih Logam	-	-	-	-
4 Pertambangan dan Penggalian Lainnya	110,02	114,58	103,70	107,72
C Industri Pengolahan	114,23	115,48	112,29	113,98
1 Industri Batubara dan Pengilangan Migas	-	-	-	-
1 a. Industri Batu Bara	-	-	-	-
1 b. Pengilangan Migas	-	-	-	-
2 Industri Makanan dan Minuman	114,26	115,46	112,29	114,02
3 Pengolahan Tembakau	-	-	-	-
4 Industri Tekstil dan Pakaian Jadi	102,84	124,99	107,10	108,80
5 Industri Kulit, Barang dari Kulit dan Alas Kaki	-	-	-	-
6 Industri Kayu, Anyaman Bambu, Rotan dsj.	106,16	124,63	102,38	110,89
7 Industri Kertas, Percetakan dan Media	-	-	-	-
8 Industri Kimia, Farmasi dan Obat Tradisional	111,89	105,65	110,56	109,38
9 Industri Karet, Barang dari Karet dan Plastik	-	-	-	-
10 Industri Barang Galian bukan Logam	112,94	114,96	112,07	100,85
11 Industri Logam Dasar	-	-	-	-
12 Industri Barang dari Logam, Elektronik, Optik	-	-	-	-
13 Industri Mesin dan Perlengkapan YTDL	-	-	-	-
14 Industri Alat Angkutan	-	-	-	-
15 Industri Furnitur	111,86	111,38	106,08	106,41
16 Industri pengolahan lain, reparasi & pemasangan	117,44	114,47	114,86	115,59

PENDAPATAN REGIONAL

Kategori / Category	2014	2015	2016 ⁽¹⁾	2017 ^(**)
(1)	(2)	(3)	(4)	(5)
D Pengadaan Listrik dan Gas	107,13	103,61	109,37	117,32
1 Ketenagalistrikan	107,18	103,78	109,40	117,39
2 Pengadaan Gas dan Produksi Es	104,69	95,53	107,78	113,77
E Pengadaan Air, Olah Sampah, Limbah, Daur Ulan	115,66	114,37	114,74	114,93
F Konstruksi	112,64	113,63	107,75	107,70
G Perdagangan Besar & Eceran; Reparasi Mo	116,15	116,80	115,65	111,26
1 Perdagangan Mobil, Sepeda Motor dan	115,02	108,51	101,62	106,07
2 Perdagangan Besar & Eceran, Bukan Mobil &	116,17	116,98	115,92	111,35
H Transportasi dan Pergudangan	116,19	110,51	114,36	114,24
1 Angkutan Rel	-	-	-	-
2 Angkutan Darat	116,97	110,69	114,48	114,55
3 Angkutan Laut	-	-	-	-
4 Angkutan Sungai Danau dan Penyeberangan	-	-	-	-
5 Angkutan Udara	97,26	104,27	111,97	104,65
6 Pergudangan, Jasa Angkutan, Pos & Kurir	109,84	112,32	108,66	110,35
I Penyediaan Akomodasi dan Makan Minum	116,12	114,84	110,09	113,01
1 Penyediaan Akomodasi	119,33	113,68	101,09	105,41
2 Penyediaan Makan Minum	115,65	115,02	111,44	114,04
J Informasi dan Komunikasi	107,56	108,35	106,98	109,99
K Jasa Keuangan dan Asuransi	109,02	120,54	114,84	104,05
1 Jasa Perantara Keuangan	107,81	121,40	114,52	101,88
2 Asuransi dan Dana Pensiun	115,25	116,13	116,35	115,01
3 Jasa Keuangan Lainnya	116,86	116,21	117,30	116,79
4 Jasa Penunjang Keuangan	-	-	-	-
L Real Estate	118,21	117,33	117,54	117,69
M,N Jasa Perusahaan	116,47	116,91	116,08	112,89
O Adm. Pemerintahan, Jaminan Sosial Wajib	115,01	114,02	110,91	110,95
P Jasa Pendidikan	114,76	109,30	111,33	108,75
Q Jasa Kesehatan dan Kegiatan Sosial	118,40	118,44	113,11	110,12
R,S,T,U Jasa lainnya	116,61	115,69	116,23	116,17
Indeks Berantai PDRB ADHB	110,23	110,40	110,41	109,09

Keterangan/Note : * Angka Sementara/Preliminary Figures

** Angka Sangat Sementara/Very Preliminary Figures

Sumber BPS Kabupaten Padang Lawas Utara

Source BPS – Statistics of Padang Lawas Utara Regency

Tabel 12.4.2 Indeks Berantai PDRB a.d. Harga Konstan 2010 Menurut Lapangan Usaha di Kabupaten Padang Lawas Utara (t-1 = 100), 2014 – 2017
Table **Link Index of GRDP at 2010 Constant Market Prices by Industry in Padang Lawas Utara Regency (previous year = 100), 2014 – 2017**

Kategori / Category	2014	2015	2016 ⁽¹⁾	2017 ⁽²⁾
(1)	(2)	(3)	(4)	(5)
A Pertanian, Kehutanan, dan Perikanan	105,35	105,37	105,30	105,36
A 1 Pertanian, Peternakan, Perburuan & Jasa Ptanian	105,74	105,57	105,55	105,62
1 a. Tanaman Pangan	98,75	106,98	106,46	104,06
1 b. Tanaman Hortikultura Semusim	100,16	98,92	100,28	100,34
1 c. Perkebunan Semusim	-	-	-	-
1 d. Tanaman Hortikultura Tahunan dan Lainnya	105,44	101,42	101,68	104,38
1 e. Perkebunan Tahunan	106,99	105,95	106,01	105,98
1 f. Peternakan	104,53	105,93	104,82	106,33
1 g. Jasa Pertanian dan Perburuan	104,18	103,30	103,83	103,77
2 Kehutanan dan Penebangan Kayu	98,52	101,21	100,38	100,04
3 Perikanan	102,98	104,32	103,73	103,68
B Pertambangan dan Penggalan	108,20	107,70	101,45	105,78
1 Pertambangan Minyak, Gas dan Panas Bumi	-	-	-	-
2 Pertambangan Batubara dan Lignit	-	-	-	-
3 Pertambangan Bijih Logam	-	-	-	-
4 Pertambangan dan Penggalan Lainnya	108,20	107,70	101,45	105,78
C Industri Pengolahan	105,99	105,94	107,11	104,49
1 Industri Batubara dan Pengilangan Migas	-	-	-	-
1 a. Industri Batu Bara	-	-	-	-
1 b. Pengilangan Migas	-	-	-	-
2 Industri Makanan dan Minuman	106,01	105,93	107,11	104,50
3 Pengolahan Tembakau	-	-	-	-
4 Industri Tekstil dan Pakaian Jadi	98,15	112,98	100,21	103,78
5 Industri Kulit, Barang dari Kulit dan Alas Kaki	-	-	-	-
6 Industri Kayu, Anyaman Bambu, Rotan dsj.	99,37	111,34	101,93	104,21
7 Industri Kertas, Percetakan dan Media	-	-	-	-
8 Industri Kimia, Farmasi dan Obat Tradisional	105,92	99,14	104,24	103,10
9 Industri Karet, Barang dari Karet dan Plastik	-	-	-	-
10 Industri Barang Galian bukan Logam	104,63	105,57	104,57	98,52
11 Industri Logam Dasar	-	-	-	-
12 Industri Barang dari Logam, Elektronik, Optik	-	-	-	-
13 Industri Mesin dan Perlengkapan YTDL	-	-	-	-
14 Industri Alat Angkutan	-	-	-	-
15 Industri Furnitur	104,65	103,33	104,13	104,04
16 Industri pengolahan lain, reparasi & pemasangan	106,63	104,16	105,78	105,52

PENDAPATAN REGIONAL

Kategori / Category	2014	2015	2016 ^{*)}	2017 ^{**)}
(1)	(2)	(3)	(4)	(5)
D Pengadaan Listrik dan Gas	109,87	108,65	104,75	107,84
1 Ketenagalistrikan	109,95	108,85	104,78	107,86
2 Pengadaan Gas dan Produksi Es	103,70	91,75	101,82	105,54
E Pengadaan Air, Olah Sampah, Limbah, Daur Ulan	106,35	104,26	106,42	105,68
F Konstruksi	107,26	106,39	106,11	106,68
G Perdagangan Besar & Eceran; Reparasi Mo	106,60	106,31	107,02	106,09
1 Perdagangan Mobil, Sepeda Motor dan	107,12	100,17	98,31	101,87
2 Perdagangan Besar & Eceran, Bukan Mobil &	106,59	106,44	107,19	106,17
H Transportasi dan Pergudangan	107,06	107,65	107,73	105,84
1 Angkutan Rel	-	-	-	-
2 Angkutan Darat	107,74	108,05	107,76	105,98
3 Angkutan Laut	-	-	-	-
4 Angkutan Sungai Danau dan Penyeberangan	-	-	-	-
5 Angkutan Udara	88,99	94,58	106,77	101,03
6 Pergudangan, Jasa Angkutan, Pos & Kurir	100,36	103,91	106,50	103,59
I Penyediaan Akomodasi dan Makan Minum	105,07	106,02	104,85	105,15
1 Penyediaan Akomodasi	107,78	106,40	100,79	103,80
2 Penyediaan Makan Minum	104,63	105,95	105,53	105,37
J Informasi dan Komunikasi	107,64	107,38	106,82	107,28
K Jasa Keuangan dan Asuransi	103,10	112,08	109,20	99,47
1 Jasa Perantara Keuangan	102,35	113,07	109,49	98,11
2 Asuransi dan Dana Pensiun	106,94	106,82	107,36	107,04
3 Jasa Keuangan Lainnya	108,56	107,03	108,32	107,97
4 Jasa Penunjang Keuangan	-	-	-	-
L Real Estate	109,28	107,52	108,73	108,51
M,N Jasa Perusahaan	106,90	106,38	106,26	106,51
O Adm. Pemerintahan, Jaminan Sosial Wajib	105,62	105,72	101,05	104,13
P Jasa Pendidikan	106,84	105,93	106,46	106,41
Q Jasa Kesehatan dan Kegiatan Sosial	108,69	107,81	107,63	108,04
R,S,T,U Jasa lainnya	106,52	106,61	106,06	106,40
Indeks Berantai PDRB ADHK 2010	106,08	105,94	105,96	105,54

Keterangan/Note : * Angka Sementara/Preliminary Figures

** Angka Sangat Sementara/Very Preliminary Figures

Sumber BPS Kabupaten Padang Lawas Utara

Source BPS – Statistics of Padang Lawas Utara Regency

Tabel 12.4.3 Indeks Perkembangan PDRB a.d. Harga Berlaku Menurut Lapangan Usaha di Kabupaten Padang Lawas Utara, 2014 – 2017
Table Growth Index of GRDP at Current Market Prices by Industry in Padang Lawas Utara Regency, 2014 – 2017

Kategori / Category	2014	2015	2016 ⁽¹⁾	2017 ⁽²⁾
(1)	(2)	(3)	(4)	(5)
A Pertanian, Kehutanan, dan Perikanan	141,46	147,25	159,09	167,16
A 1 Pertanian, Peternakan, Perburuan & Jasa Ptanian	141,61	146,35	158,16	165,92
1 a. Tanaman Pangan	135,25	158,01	170,82	186,17
1 b. Tanaman Hortikultura Semusim	147,00	154,29	154,34	160,30
1 c. Perkebunan Semusim	-	-	-	-
1 d. Tanaman Hortikultura Tahunan dan Lainnya	137,66	144,65	155,20	165,33
1 e. Perkebunan Tahunan	142,92	142,79	154,02	159,37
1 f. Peternakan	145,01	164,13	182,42	197,06
1 g. Jasa Pertanian dan Perburuan	147,95	164,15	181,54	201,17
2 Kehutanan dan Penebangan Kayu	127,11	140,61	149,89	152,65
3 Perikanan	150,87	169,56	184,13	202,20
B Pertambangan dan Penggalian	177,98	203,93	211,47	227,79
1 Pertambangan Minyak, Gas dan Panas Bumi	-	-	-	-
2 Pertambangan Batubara dan Lignit	-	-	-	-
3 Pertambangan Bijih Logam	-	-	-	-
4 Pertambangan dan Penggalian Lainnya	177,98	203,93	211,47	227,79
C Industri Pengolahan	151,36	174,79	196,28	223,72
1 Industri Batubara dan Pengilangan Migas	-	-	-	-
1 a. Industri Batu Bara	-	-	-	-
1 b. Pengilangan Migas	-	-	-	-
2 Industri Makanan dan Minuman	151,36	174,77	196,25	223,76
3 Pengolahan Tembakau	-	-	-	-
4 Industri Tekstil dan Pakaian Jadi	145,28	181,58	194,48	211,60
5 Industri Kulit, Barang dari Kulit dan Alas Kaki	-	-	-	-
6 Industri Kayu, Anyaman Bambu, Rotan dsj.	153,04	190,74	195,28	216,55
7 Industri Kertas, Percetakan dan Media	-	-	-	-
8 Industri Kimia, Farmasi dan Obat Tradisional	170,14	179,75	198,74	217,38
9 Industri Karet, Barang dari Karet dan Plastik	-	-	-	-
10 Industri Barang Galian bukan Logam	156,39	179,80	201,50	203,21
11 Industri Logam Dasar	-	-	-	-
12 Industri Barang dari Logam, Elektronik, Optik	-	-	-	-
13 Industri Mesin dan Perlengkapan YTDL	-	-	-	-
14 Industri Alat Angkutan	-	-	-	-
15 Industri Furnitur	155,48	173,17	183,70	195,47
16 Industri pengolahan lain, reparasi & pemasangan	170,83	195,54	224,60	259,61

PENDAPATAN REGIONAL

Kategori / Category	2014	2015	2016 ^{*)}	2017 ^{**)}
(1)	(2)	(3)	(4)	(5)
D Pengadaan Listrik dan Gas	121,56	125,95	137,75	161,61
1 Ketenagalistrikan	120,66	125,23	137,00	160,82
2 Pengadaan Gas dan Produksi Es	188,07	179,67	193,66	220,32
E Pengadaan Air, Olah Sampah, Limbah, Daur Ulan	167,68	191,79	220,06	252,92
F Konstruksi	166,69	189,41	204,08	219,80
G Perdagangan Besar & Eceran; Reparasi Mo	163,82	191,35	221,30	246,22
1 Perdagangan Mobil, Sepeda Motor dan	161,25	174,97	177,80	188,59
2 Perdagangan Besar & Eceran, Bukan Mobil &	163,88	191,70	222,22	247,44
H Transportasi dan Pergudangan	180,48	199,44	228,08	260,57
1 Angkutan Rel	-	-	-	-
2 Angkutan Darat	182,91	202,46	231,78	265,51
3 Angkutan Laut	-	-	-	-
4 Angkutan Sungai Danau dan Penyeberangan	-	-	-	-
5 Angkutan Udara	127,31	132,75	148,63	155,55
6 Pergudangan, Jasa Angkutan, Pos & Kurir	178,98	201,03	218,44	241,04
I Penyediaan Akomodasi dan Makan Minum	167,90	192,82	212,27	239,89
1 Penyediaan Akomodasi	162,29	184,48	186,49	196,59
2 Penyediaan Makan Minum	168,78	194,13	216,34	246,72
J Informasi dan Komunikasi	128,53	139,25	148,97	163,85
K Jasa Keuangan dan Asuransi	192,71	232,28	266,75	277,56
1 Jasa Perantara Keuangan	195,08	236,84	271,23	276,33
2 Asuransi dan Dana Pensiun	180,23	209,30	243,52	280,08
3 Jasa Keuangan Lainnya	187,54	217,94	255,66	298,59
4 Jasa Penunjang Keuangan	-	-	-	-
L Real Estate	190,44	223,44	262,62	309,08
M,N Jasa Perusahaan	172,14	201,26	233,62	263,75
O Adm. Pemerintahan, Jaminan Sosial Wajib	170,18	194,04	215,21	238,78
P Jasa Pendidikan	153,38	167,64	186,64	202,98
Q Jasa Kesehatan dan Kegiatan Sosial	164,51	194,86	220,40	242,70
R,S,T,U Jasa lainnya	167,93	194,27	225,80	262,32
Indeks Perkembangan PDRB ADHB	153,08	169,00	186,58	203,54

Keterangan/Note : * Angka Sementara/Preliminary Figures

** Angka Sangat Sementara/Very Preliminary Figures

Sumber BPS Kabupaten Padang Lawas Utara

Source BPS – Statistics of Padang Lawas Utara Regency

Tabel 12.4.4 Indeks Perkembangan PDRB a.d. Harga Konstan 2010 Menurut Lapangan Usaha di Kabupaten Padang Lawas Utara, 2014 – 2017
Growth Index of GRDP at 2010 Constant Prices by Industry in Padang Lawas Utara Regency, 2014 – 2017

Kategori / Category	2014	2015	2016 ⁽¹⁾	2017 ⁽²⁾
(1)	(2)	(3)	(4)	(5)
A Pertanian, Kehutanan, dan Perikanan	124,45	131,13	138,08	145,49
A 1 Pertanian, Peternakan, Perburuan & Jasa Ptanian	126,19	133,22	140,61	148,52
1 a. Tanaman Pangan	107,83	115,36	122,81	127,80
1 b. Tanaman Hortikultura Semusim	115,65	114,40	114,72	115,10
1 c. Perkebunan Semusim	-	-	-	-
1 d. Tanaman Hortikultura Tahunan dan Lainnya	118,85	120,53	122,55	127,92
1 e. Perkebunan Tahunan	131,22	139,03	147,39	156,20
1 f. Peternakan	119,43	126,51	132,60	140,99
1 g. Jasa Pertanian dan Perburuan	116,79	120,64	125,26	129,98
2 Kehutanan dan Penebangan Kayu	97,96	99,14	99,51	99,55
3 Perikanan	115,12	120,09	124,58	129,16
B Pertambangan dan Penggalian	140,08	150,87	153,05	161,90
1 Pertambangan Minyak, Gas dan Panas Bumi	-	-	-	-
2 Pertambangan Batubara dan Lignit	-	-	-	-
3 Pertambangan Bijih Logam	-	-	-	-
4 Pertambangan dan Penggalian Lainnya	140,08	150,87	153,05	161,90
C Industri Pengolahan	125,58	133,04	142,50	148,90
1 Industri Batubara dan Pengilangan Migas	-	-	-	-
1 a. Industri Batu Bara	-	-	-	-
1 b. Pengilangan Migas	-	-	-	-
2 Industri Makanan dan Minuman	125,61	133,07	142,53	148,95
3 Pengolahan Tembakau	-	-	-	-
4 Industri Tekstil dan Pakaian Jadi	115,03	129,96	130,24	135,16
5 Industri Kulit, Barang dari Kulit dan Alas Kaki	-	-	-	-
6 Industri Kayu, Anyaman Bambu, Rotan dsj.	116,62	129,84	132,34	137,91
7 Industri Kertas, Percetakan dan Media	-	-	-	-
8 Industri Kimia, Farmasi dan Obat Tradisional	123,97	122,89	128,11	132,08
9 Industri Karet, Barang dari Karet dan Plastik	-	-	-	-
10 Industri Barang Galian bukan Logam	118,41	125,00	130,71	128,77
11 Industri Logam Dasar	-	-	-	-
12 Industri Barang dari Logam, Elektronik, Optik	-	-	-	-
13 Industri Mesin dan Perlengkapan YTDL	-	-	-	-
14 Industri Alat Angkutan	-	-	-	-
15 Industri Furnitur	118,48	122,43	127,49	132,63
16 Industri pengolahan lain, reparasi & pemasangan	127,10	132,39	140,04	147,77

PENDAPATAN REGIONAL

Kategori / Category	2014	2015	2016 ^{*)}	2017 ^{**)}
(1)	(2)	(3)	(4)	(5)
D Pengadaan Listrik dan Gas	138,43	150,41	157,56	169,90
1 Ketenagalistrikan	138,70	150,97	158,19	170,62
2 Pengadaan Gas dan Produksi Es	118,50	108,72	110,70	116,83
E Pengadaan Air, Olah Sampah, Limbah, Daur Ulan	130,85	136,43	145,19	153,44
F Konstruksi	135,83	144,51	153,33	163,58
G Perdagangan Besar & Eceran; Reparasi Mo	132,91	141,30	151,22	160,44
1 Perdagangan Mobil, Sepeda Motor dan	132,72	132,95	130,71	133,15
2 Perdagangan Besar & Eceran, Bukan Mobil &	132,92	141,48	151,66	161,02
H Transportasi dan Pergudangan	132,26	142,38	153,38	162,34
1 Angkutan Rel	-	-	-	-
2 Angkutan Darat	134,47	145,30	156,57	165,93
3 Angkutan Laut	-	-	-	-
4 Angkutan Sungai Danau dan Penyeberangan	-	-	-	-
5 Angkutan Udara	84,02	79,47	84,85	85,72
6 Pergudangan, Jasa Angkutan, Pos & Kurir	130,28	135,38	144,18	149,36
I Penyediaan Akomodasi dan Makan Minum	124,45	131,94	138,34	145,47
1 Penyediaan Akomodasi	130,55	138,91	140,01	145,32
2 Penyediaan Makan Minum	123,49	130,84	138,08	145,49
J Informasi dan Komunikasi	129,50	139,06	148,54	159,35
K Jasa Keuangan dan Asuransi	148,30	166,21	181,50	180,53
1 Jasa Perantara Keuangan	151,22	170,98	187,21	183,66
2 Asuransi dan Dana Pensiun	133,53	142,64	153,14	163,93
3 Jasa Keuangan Lainnya	139,34	149,14	161,55	174,42
4 Jasa Penunjang Keuangan	-	-	-	-
L Real Estate	141,32	151,95	165,22	179,28
M,N Jasa Perusahaan	127,34	135,46	143,95	153,32
O Adm. Pemerintahan, Jaminan Sosial Wajib	123,44	130,51	131,87	137,32
P Jasa Pendidikan	129,03	136,68	145,51	154,84
Q Jasa Kesehatan dan Kegiatan Sosial	133,95	144,41	155,43	167,94
R,S,T,U Jasa lainnya	125,84	134,15	142,27	151,37
Indeks Perkembangan ADHK 2010	128,02	135,63	143,71	151,67

Keterangan/Note : * Angka Sementara/Preliminary Figures

** Angka Sangat Sementara/Very Preliminary Figures

Sumber BPS Kabupaten Padang Lawas Utara

Source BPS – Statistics of Padang Lawas Utara Regency

Tabel 12.4.5 Indeks Implisit PDRB Menurut Lapangan Usaha di Kabupaten Padang Lawas Utara, 2014 – 2017
Table **Implicit Index of GRDP by Industry in Padang Lawas Utara Regency, 2014 – 2017**

Kategori / Category	2014	2015	2016 ⁽¹⁾	2017 ⁽²⁾
(1)	(2)	(3)	(4)	(5)
A Pertanian, Kehutanan, dan Perikanan	113,66	112,29	115,22	114,89
A 1 Pertanian, Peternakan, Perburuan & Jasa Pertanian	112,22	109,85	112,48	111,72
1 a. Tanaman Pangan	125,43	136,97	139,09	145,68
1 b. Tanaman Hortikultura Semusim	127,11	134,86	134,54	139,27
1 c. Perkebunan Semusim	-	-	-	-
1 d. Tanaman Hortikultura Tahunan dan Lainnya	115,83	120,01	126,65	129,25
1 e. Perkebunan Tahunan	108,91	102,70	104,50	102,03
1 f. Peternakan	121,42	129,74	137,58	139,77
1 g. Jasa Pertanian dan Perburuan	126,69	136,06	144,94	154,77
2 Kehutanan dan Penebangan Kayu	129,76	141,82	150,62	153,34
3 Perikanan	131,05	141,19	147,80	156,55
B Pertambangan dan Penggalian	127,06	135,17	138,17	140,70
1 Pertambangan Minyak, Gas dan Panas Bumi	-	-	-	-
2 Pertambangan Batubara dan Lignit	-	-	-	-
3 Pertambangan Bijih Logam	-	-	-	-
4 Pertambangan dan Penggalian Lainnya	127,06	135,17	138,17	140,70
C Industri Pengolahan	120,53	131,38	137,74	150,25
1 Industri Batubara dan Pengilangan Migas	-	-	-	-
1 a. Industri Batu Bara	-	-	-	-
1 b. Pengilangan Migas	-	-	-	-
2 Industri Makanan dan Minuman	120,50	131,34	137,69	150,23
3 Pengolahan Tembakau	-	-	-	-
4 Industri Tekstil dan Pakaian Jadi	126,30	139,72	149,33	156,56
5 Industri Kulit, Barang dari Kulit dan Alas Kaki	-	-	-	-
6 Industri Kayu, Anyaman Bambu, Rotan dsj.	131,24	146,91	147,56	157,02
7 Industri Kertas, Percetakan dan Media	-	-	-	-
8 Industri Kimia, Farmasi dan Obat Tradisional	137,25	146,26	155,13	164,58
9 Industri Karet, Barang dari Karet dan Plastik	-	-	-	-
10 Industri Barang Galian bukan Logam	132,08	143,83	154,15	157,81
11 Industri Logam Dasar	-	-	-	-
12 Industri Barang dari Logam, Elektronik, Optik	-	-	-	-
13 Industri Mesin dan Perlengkapan YTDL	-	-	-	-
14 Industri Alat Angkutan	-	-	-	-
15 Industri Furnitur	131,23	141,45	144,09	147,38
16 Industri pengolahan lain, reparasi & pemasangan	134,41	147,70	160,39	175,69

PENDAPATAN REGIONAL

Kategori / Category	2014	2015	2016 ^{*)}	2017 ^{**)}
(1)	(2)	(3)	(4)	(5)
D Pengadaan Listrik dan Gas	87,81	83,74	87,43	95,12
1 Ketenagalistrikan	87,00	82,95	86,60	94,26
2 Pengadaan Gas dan Produksi Es	158,71	165,26	174,94	188,57
E Pengadaan Air, Olah Sampah, Limbah, Daur Ulan	128,14	140,57	151,57	164,84
F Konstruksi	122,72	131,07	133,10	134,37
G Perdagangan Besar & Eceran; Reparasi Mo	123,25	135,42	146,34	153,47
1 Perdagangan Mobil, Sepeda Motor dan	121,50	131,61	136,03	141,64
2 Perdagangan Besar & Eceran, Bukan Mobil &	123,29	135,49	146,53	153,67
H Transportasi dan Pergudangan	136,46	140,08	148,70	160,51
1 Angkutan Rel	-	-	-	-
2 Angkutan Darat	136,02	139,34	148,03	160,01
3 Angkutan Laut	-	-	-	-
4 Angkutan Sungai Danau dan Penyeberangan	-	-	-	-
5 Angkutan Udara	151,52	167,05	175,18	181,46
6 Pergudangan, Jasa Angkutan, Pos & Kurir	137,38	148,49	151,50	161,38
I Penyediaan Akomodasi dan Makan Minum	134,91	146,14	153,45	164,91
1 Penyediaan Akomodasi	124,31	132,80	133,20	135,28
2 Penyediaan Makan Minum	136,67	148,37	156,68	169,58
J Informasi dan Komunikasi	99,25	100,14	100,29	102,82
K Jasa Keuangan dan Asuransi	129,95	139,75	146,97	153,75
1 Jasa Perantara Keuangan	129,01	138,52	144,88	150,46
2 Asuransi dan Dana Pensiun	134,98	146,73	159,02	170,86
3 Jasa Keuangan Lainnya	134,59	146,14	158,25	171,19
4 Jasa Penunjang Keuangan	-	-	-	-
L Real Estate	134,75	147,05	158,95	172,40
M,N Jasa Perusahaan	135,18	148,57	162,30	172,03
O Adm. Pemerintahan, Jaminan Sosial Wajib	137,86	148,69	163,19	173,88
P Jasa Pendidikan	118,87	122,65	128,26	131,09
Q Jasa Kesehatan dan Kegiatan Sosial	122,82	134,93	141,80	144,52
R,S,T,U Jasa lainnya	133,45	144,82	158,71	173,29
Indeks Harga Implisit	119,57	124,60	129,83	134,20

Keterangan/Note : * Angka Sementara/Preliminary Figures

** Angka Sangat Sementara/Very Preliminary Figures

Sumber BPS Kabupaten Padang Lawas Utara

Source BPS – Statistics of Padang Lawas Utara Regency

Tabel 12.4.6 Laju Pertumbuhan Indeks Implisit PDRB Menurut Lapangan Usaha di Kabupaten Padang Lawas Utara, 2014 – 2017
Table Growth of Implicit Index of GRDP by Industry in Padang Lawas Utara Regency, 2014 – 2017

Kategori / Category	2014	2015	2016 ⁽¹⁾	2017 ⁽²⁾
(1)	(2)	(3)	(4)	(5)
A Pertanian, Kehutanan, dan Perikanan	-0,40	-1,20	2,60	-0,28
A 1 Pertanian, Peternakan, Perburuan & Jasa Ptanian	-1,05	-2,11	2,39	-0,67
1 a. Tanaman Pangan	3,46	9,20	1,55	4,74
1 b. Tanaman Hortikultura Semusim	5,12	6,10	-0,24	3,52
1 c. Perkebunan Semusim	-	-	-	-
1 d. Tanaman Hortikultura Tahunan dan Lainnya	1,60	3,61	5,53	2,05
1 e. Perkebunan Tahunan	-2,74	-5,70	1,75	-2,36
1 f. Peternakan	6,40	6,85	6,04	1,59
1 g. Jasa Pertanian dan Perburuan	6,44	7,40	6,52	6,79
2 Kehutanan dan Penebangan Kayu	9,16	9,29	6,21	1,80
3 Perikanan	5,34	7,73	4,68	5,92
B Pertambangan dan Penggalian	1,69	6,38	2,22	1,83
1 Pertambangan Minyak, Gas dan Panas Bumi	-	-	-	-
2 Pertambangan Batubara dan Lignit	-	-	-	-
3 Pertambangan Bijih Logam	-	-	-	-
4 Pertambangan dan Penggalian Lainnya	1,69	6,38	2,22	1,83
C Industri Pengolahan	7,78	9,00	4,84	9,08
1 Industri Batubara dan Pengilangan Migas	-	-	-	-
1 a. Industri Batu Bara	-	-	-	-
1 b. Pengilangan Migas	-	-	-	-
2 Industri Makanan dan Minuman	7,79	9,00	4,84	9,10
3 Pengolahan Tembakau	-	-	-	-
4 Industri Tekstil dan Pakaian Jadi	4,78	10,63	6,88	4,84
5 Industri Kulit, Barang dari Kulit dan Alas Kaki	-	-	-	-
6 Industri Kayu, Anyaman Bambu, Rotan dsj.	6,83	11,94	0,45	6,41
7 Industri Kertas, Percetakan dan Media	-	-	-	-
8 Industri Kimia, Farmasi dan Obat Tradisional	5,64	6,57	6,06	6,09
9 Industri Karet, Barang dari Karet dan Plastik	-	-	-	-
10 Industri Barang Galian bukan Logam	7,94	8,90	7,17	2,37
11 Industri Logam Dasar	-	-	-	-
12 Industri Barang dari Logam, Elektronik, Optik	-	-	-	-
13 Industri Mesin dan Perlengkapan YTDL	-	-	-	-
14 Industri Alat Angkutan	-	-	-	-
15 Industri Furnitur	6,90	7,79	1,87	2,28
16 Industri pengolahan lain, reparasi & pemasangan	10,14	9,89	8,59	9,54

PENDAPATAN REGIONAL

Kategori / Category	2014	2015	2016 ^(*)	2017 ^(**)
(1)	(2)	(3)	(4)	(5)
D Pengadaan Listrik dan Gas	-2,49	-4,64	4,41	8,79
1 Ketenagalistrikan	-2,51	-4,65	4,41	8,83
2 Pengadaan Gas dan Produksi Es	0,96	4,13	5,86	7,79
E Pengadaan Air, Olah Sampah, Limbah, Daur Ulan	8,75	9,70	7,82	8,76
F Konstruksi	5,01	6,81	1,55	0,96
G Perdagangan Besar & Eceran; Reparasi Mo	8,96	9,87	8,07	4,87
1 Perdagangan Mobil, Sepeda Motor dan	7,38	8,32	3,36	4,13
2 Perdagangan Besar & Eceran, Bukan Mobil &	8,99	9,90	8,14	4,87
H Transportasi dan Pergudangan	8,53	2,65	6,16	7,94
1 Angkutan Rel	-	-	-	-
2 Angkutan Darat	8,57	2,44	6,23	8,09
3 Angkutan Laut	-	-	-	-
4 Angkutan Sungai Danau dan Penyeberangan	-	-	-	-
5 Angkutan Udara	9,30	10,25	4,87	3,59
6 Pergudangan, Jasa Angkutan, Pos & Kurir	9,44	8,09	2,03	6,52
I Penyediaan Akomodasi dan Makan Minum	10,52	8,33	5,00	7,47
1 Penyediaan Akomodasi	10,71	6,84	0,30	1,56
2 Penyediaan Makan Minum	10,54	8,56	5,60	8,23
J Informasi dan Komunikasi	-0,08	0,90	0,15	2,52
K Jasa Keuangan dan Asuransi	5,74	7,54	5,17	4,61
1 Jasa Perantara Keuangan	5,34	7,37	4,59	3,85
2 Asuransi dan Dana Pensiun	7,76	8,71	8,37	7,45
3 Jasa Keuangan Lainnya	7,65	8,58	8,29	8,17
4 Jasa Penunjang Keuangan	-	-	-	-
L Real Estate	8,17	9,12	8,10	8,46
M,N Jasa Perusahaan	8,96	9,91	9,24	5,99
O Adm. Pemerintahan, Jaminan Sosial Wajib	8,90	7,85	9,76	6,55
P Jasa Pendidikan	7,42	3,17	4,58	2,20
Q Jasa Kesehatan dan Kegiatan Sosial	8,93	9,87	5,09	1,92
R,S,T,U Jasa lainnya	9,46	8,52	9,59	9,19
Laju Indeks Implisit	3,92	4,20	4,20	3,36

Keterangan/Note : * Angka Sementara/Preliminary Figures

** Angka Sangat Sementara/Very Preliminary Figures

Sumber BPS Kabupaten Padang Lawas Utara

Source BPS – Statistics of Padang Lawas Utara Regency

REGIONAL INCOME

Tabel 12.4.7 Perkembangan PDRB dan PDRB Perkapita Atas Dasar Harga Berlaku dan Atas Dasar Harga Konstan 2010 di Kabupaten Padang Lawas Utara, 2014 – 2017
Trend of GRDP and GRDP Percapita Income at Current Market Prices and Constant 2010 Prices Padang Lawas Utara Regency, 2014 – 2017

Atas Dasar Harga At Price	2015	2016 ^{*)}	2017 ^{**)}
(1)	(2)	(3)	(4)
I. Atas Dasar Harga Berlaku (At Current Market Prices)			
Produk Domestik Regional Bruto/ Gross Regional Domestic Product (Juta Rupiah/Million Rupiahs)	6 598 599	6 991 662	7 379 170
Penduduk Pertengahan Tahun ^{***)} / Mid Year Population (Orang/Persons)	252 589	257 807	262 895
Produk Domestik Regional Bruto Perkapita/ Percapita Gross Regional Domestik Product (Rp)	26 123 859	27 119 753	28 068 886
II. Atas Dasar Harga Konstan 2010 (At Constant 2010 Prices)			
Produk Domestik Regional Bruto Gross Regional Domestic Product (Juta Rupiah/Million Rupiahs)	6 598 599	6 991 662	7 379 170
Penduduk Pertengahan Tahun/ Mid Year Population (Orang/Persons)	252 589	257 807	262 895
Produk Domestik Regional Bruto Perkapita/ Percapita Gross Regional Domestik Product (Rp)	26 123 859	27 119 753	28 068 886

Keterangan/Note:

^{*)} = Angka Sementara/ Preliminary Figures

^{**)} = Angka Sangat Sementara/ Very Preliminary Figures

^{***)} = Jumlah Penduduk Hasil Proyeksi Penduduk Indonesia 2010-2035/
Results Population Projection of Indonesian Population 2010-2035

Sumber BPS Kabupaten Padang Lawas Utara

Source BPS – Statistics of Padang Lawas Utara Regency

Bab
chapter

13

PERBANDINGAN ANTAR
KABUPATEN/ KOTA

Regency/ Municipality Comparison

Perbandingan
Nilai IPM



PENJELASAN TEKNIS

1. **Indeks Pembangunan Manusia (IPM)** menjelaskan bagaimana penduduk dapat mengakses hasil pembangunan dalam memperoleh pendapatan, kesehatan, pendidikan dan sebagainya. IPM diperkenalkan oleh UNDP pada tahun 1990 dan dipublikasikan secara berkala dalam laporan tahunan Human Development Report (HDR). IPM dibentuk oleh 3 (tiga) dimensi dasar: Umur panjang dan hidup sehat; pengetahuan; dan standar hidup layak.

TECHNICAL NOTES

1. **The Human Development Index (HDI)** explains how people can access development results in obtaining income, health, education and so forth. HDI was introduced by United Nations Development Programme (UNDP) in 1990 and published periodically in the annual report of the Human Development Report. HDI was formed by three basic dimensions: a long and healthy life; knowledge; and a decent standard of living.

ULASAN	DESCRIPTION
<p>Jumlah Penduduk</p> <p>Berdasarkan proyeksi dari Hasil Sensus Penduduk tahun 2010, penduduk tahun 2017 yang terbanyak berada di Kota Medan mencapai 2,23 juta jiwa. Sementara itu, jumlah penduduk paling sedikit di Kabupaten Pakpak Bharat sebanyak 46,39 ribu jiwa.</p>	<p>Population</p> <p><i>Based on the projection of Population Census in 2010, the largest population in 2017 is Medan Municipality reached 2.23 million people. Meanwhile, the smallest population is in Pakpak Bharat Regency with 46.39 thousands people.</i></p>
<p>Laju Pertumbuhan PDRB</p> <p>Laju pertumbuhan PDRB tertinggi berada di Kabupaten Mandailing Natal yaitu sebesar 6,09 persen pada tahun 2017. Sementara itu, laju pertumbuhan PDRB terkecil berada di Kabupaten Tapanuli Utara yaitu sebesar 4,12 persen per tahun.</p>	<p>Growth Rate of GDRP</p> <p><i>The highest growth rate of GDRP is in Mandailing Natal Regency with 6.09 percent in 2017. Meanwhile, the smallest growth rate of GDRP is in Tapanuli Utara Regency with 4.12 percent per year.</i></p>
<p>Penduduk Miskin</p> <p>Jumlah penduduk miskin terbanyak berada di Kota Medan yaitu sebanyak 204.220 ribu jiwa. Sementara itu, jumlah penduduk miskin yang paling sedikit berada di Kabupaten Pakpak Bharat sekitar 4.950 ribu jiwa pada tahun 2017.</p>	<p>Population Under Poverty Line</p> <p><i>The largest poor population is in Medan Municipality with 204,220 thousands people under poverty line. Meanwhile, the smallest poor population is in Pakpak Bharat Regency with 4,950 thousands people under poverty line in 2017.</i></p>
<p>Indeks Pembangunan Manusia</p> <p>Peringkat pertama IPM berada di Kota Medan sebesar 79,98 pada tahun 2017. Sementara itu, peringkat terakhir diperoleh Kabupaten Nias Barat dengan IPM sebesar 59,56 diantara 33 kabupaten/kota di Sumatera Utara.</p>	<p>Human Development Index (HDI)</p> <p><i>The first rank of HDI goes to Medan Municipality with 79.98 in 2017. Meanwhile, the last rank of HDI goes to Nias Barat Regency with 59.56 among 33 other regency in Sumatera Utara Province.</i></p>

Tabel 13.1 Luas, Penduduk, dan Kepadatan, Rumah Tangga dan Rasio JK menurut Kabupaten/Kota di Sumatera Utara, 2017
Total Area, Number of Population, Density, Household, and Sex Ratio by Regency/Municipality in North Sumatra Province, 2017

Kabupaten/Kota <i>Regency/Municipality</i>	Luas Wilayah <i>Total Area</i> (km ²) ⁽¹⁾	Jumlah Penduduk <i>Number of Population</i> (jiwa/person) ⁽²⁾	Kepadatan Penduduk <i>Population Density</i> (jiwa/km ²)	Rumah Tangga <i>Households</i>	Rasio Jenis Kelamin <i>Sex Ratio</i>
(1)	(2)	(3)	(4)	(3)	(5)
<i>Kabupaten/Regency</i>					
01 Nias	1 842,51	142 110	78	28 241	95
02 Mandailing Natal	6 134,00	439 505	72	102 894	96
03 Tapanuli Selatan	6 030,47	278 587	47	64 479	99
04 Tapanuli Tengah	2 188,00	363 705	167	78 057	101
05 Tapanuli Utara	3 791,64	297 806	79	68 823	98
06 Toba Samosir	2 328,89	181 790	79	44 516	99
07 Labuhanbatu	2 156,02	478 593	222	107 833	102
08 Asahan	3 702,21	718 718	195	167 839	101
09 Simalungun	4 369,00	859 228	197	219 275	99
10 Dairi	1 927,80	281 876	147	67 492	100
11 Karo	2 127,00	403 207	190	108 622	99
12 Deli Serdang	2 241,68	2 114 627	944	495 351	101
13 Langkat	6 262,00	1 028 309	165	252 715	101
14 Nias Selatan	1 825,20	314 395	173	65 505	99
15 Humbang Hasundutan	2 335,33	186 694	80	42 333	99
16 Pakpak Bharat	1 218,30	47 183	39	10 544	102
17 Samosir	2 069,05	125 099	61	30 152	99
18 Serdang Bedagai	1 900,22	612 924	323	149 435	101
19 Batu Bara	922,20	409 091	444	93 800	101
20 Padang Lawas Utara	3 918,05	262 895	68	61 157	101
21 Padang Lawas	3 892,74	269 799	70	62 288	100
22 Labuhanbatu Selatan	3 596,00	326 825	91	77 380	104
23 Labuhanbatu Utara	3 570,98	357 691	101	82 822	102
24 Nias Utara	1 202,78	136 090	114	27 959	98
25 Nias Barat	473,73	81 279	172	16 017	92
<i>Kota/Municipality</i>					
71 Sibolga	41,31	87 090	2 109	18 688	101
72 Tanjungbalai	107,83	171 187	1 588	36 601	102
73 Pematangsiantar	55,66	251 513	4 519	58 803	95
74 Tebing Tinggi	31,00	160 686	5 184	38 403	98
75 Medan	265,00	2 247 425	8 481	515 649	98
76 Binjai	59,19	270 926	4 578	62 213	100
77 Padangsidimpuan	114,66	216 013	1 884	48 407	95
78 Gunungsitoli	280,78	139 281	497	28 503	96
Sumatera Utara	72 981,23	14 262 147	196	3 332 796	100

Sumber BPS Provinsi Sumatera Utara

Source BPS – Statistics of Sumatera Utara Province

REGENCY/MUNICIPAL COMPARISON

Tabel 13.2 Perkiraan Penduduk Pertengahan Tahun Beberapa Kabupaten/Kota di Provinsi Sumatera Utara (orang), 2013 – 2017
Table *Mid Year Population Estimates Several Regencies / Cities in Sumatera Utara Province (people), 2013– 2017*

Kabupaten/Kota	2013	2014	2015	2016	2017
(1)	(2)	(3)	(4)	(5)	(6)
Kab. Nias	134 469	135 319	136 115	141 403	142 110
Kab. Mandailing Natal	421 579	426 382	430 894	435 303	439 505
Kab. Tapanuli Selatan	271 053	273 132	275 098	276 889	278 587
Kab. Tapanuli Tengah	335 593	342 902	350 017	356 918	363 705
Kab. Tapanuli Utara	288 427	290 864	293 399	295 613	297 806
Kab. Toba Samosir	177 429	178 568	179 704	180 694	181 790
Kab. Labuhan Batu	444 732	453 630	462 191	470 511	478 593
Kab. Asahan	692 731	699 720	706 283	712 684	718 718
Kab. Simalungun	838 295	844 033	849 405	854 489	859 228
Kab. Dairi	276 005	277 575	279 090	280 610	281 876
Kab. Karo	375 402	382 622	389 591	396 598	403 207
Kab. Deli Serdang	1 940 183	1 984 598	2 029 308	2 072 521	2 114 627
Kab. Langkat	997 039	1 005 965	1 013 385	1 021 208	1 028 309
Kab. Nias Selatan	301 643	305 010	308 281	311 319	314 395
Kab. Humbahas	178 972	181 026	182 991	184 392	186 694
Kab. Pakpak Barat	43 593	40 725	45 516	46 392	47 183
Kab. Samosir	122 449	119 987	123 789	124 496	125 099
Kab. Serdang Bedagai	603 872	595 802	608 691	610 906	612 924
Kab. Batu Bara	391 862	377 174	400 803	404 988	409 091
Kab. Padang Lawas Utara	241 881	224 903	252 589	257 807	262 895
Kab. Padang Lawas	245 692	226 807	258 003	263 784	269 799
Kab. Labuhan Batu Selatan	300 412	279 196	313 884	320 381	326 825
Kab. Labuhan Batu Utara	343 820	331 927	351 097	354 485	357 691
Kab. Nias Utara	131 463	127 621	133 897	135 013	136 090
Kab. Nias Barat	83 762	82 005	84 917	80 785	81 279
Kota Sibolga	85 807	84 727	86 519	86 789	87 090
Kota Tanjung Balai	162 454	154 996	167 012	169 084	171 187
Kota Pematang Siantar	242 813	235 396	247 411	249 505	251 513
Kota Tebing Tinggi	152 584	145 809	156 815	158 902	160 686
Kota Medan	2 170 677	2 103 783	2 210 624	2 229 408	2 247 425
Kota Binjai	258 019	247 111	264 687	267 901	270 926
Kota Padangsidimpuan	203 146	192 388	209 796	212 917	216 013
Kota Gunung Sitoli	132 392	126 584	135 995	137 693	139 281
Provinsi Sumatera Utara				14 102 911	14 262 147

Sumber BPS Provinsi Sumatera Utara
 Source BPS – Statistics of Sumatera Utara Province

Tabel 13.3 Penduduk Berumur 15 Tahun ke Atas menurut Kabupaten/Kota, dan Jenis Kegiatan Seminggu yang Lalu (jiwa), 2017
Table Population 15 Years of Age and Overby Regency/Municipality, and Type of Activity During the Previous Week (person), 2017

Kabupaten/Kota REGENCY/MUNICIPALITY	ANGKATAN KERJA ECONOMICALLY ACTIVE (JIWA/PERSON)			BUKAN ANGKATAN KERJA NOT ECONOMICALLY ACTIVE	JUMLAH TOTAL	TPT/ OPEN EMPLOYEE RATE (%)
	BEKERJA WORKING	PENGANG- GUR/ UN- EMPLOY- MENT	JUMLAH TOTAL			
(1)	(2)	(3)	(4)	(5)	(6)	(7)
Kabupaten/Regency						
01 Nias	66 519	799	67 318	15 343	82 661	1,19
02 Mandailing Natal	206 104	12 564	218 668	67 401	286 069	5,75
03 Tapanuli Selatan	134 172	8 258	142 430	38 476	180 906	5,80
04 Tapanuli Tengah	145 434	11 609	157 043	72 756	229 799	7,39
05 Tapanuli Utara	160 853	3 099	163 952	29 102	193 054	1,89
06 Toba Samosir	94 531	2 107	96 638	23 704	120 342	2,18
07 Labuhanbatu	167 225	12 769	179 994	140 563	320 557	7,09
08 Asahan	296 759	18 759	315 518	177 441	492 959	5,95
09 Simalungun	393 218	23 416	416 634	183 453	600 087	5,62
10 D A I R I	154 801	2 237	157 038	24 086	181 124	1,42
11 K a r o	215 127	2 911	218 038	61 254	279 292	1,34
12 Deli Serdang	911 873	59 889	971 762	511 172	1 482 934	6,16
13 L a n g k a t	469 995	17 425	487 420	232 252	719 672	3,57
14 Nias Selatan	152 425	1 972	154 397	39 075	193 472	1,28
15 Humbang Hasundutan	101 908	322	102 230	14 287	116 517	0,31
16 Pakpak Bharat	26 425	131	26 556	2 779	29 335	0,49
17 Samosir	71 259	923	72 182	9 037	81 219	1,28
18 Serdang Bedagai	268 487	17 090	285 577	140 645	426 222	5,98
19 Batu Bara	173 962	9 155	183 117	94 022	277 139	5,00
20 Padang Lawas Utara	123 523	4 099	127 622	35 595	163 217	3,21
21 Padang Lawas	113 192	5 006	118 198	50 143	168 341	4,24
22 Labuhanbatu Selatan	132 886	8 009	140 895	71 717	212 612	5,68
23 Labuhanbatu Utara	139 744	9 470	149 214	87 966	237 180	6,35
24 Nias Utara	59 289	1 629	60 918	21 795	82 713	2,67
25 Nias Barat	43 486	541	44 027	8 442	52 469	1,23
Kota/Municipality						
71 Sibolga	38 509	3 942	42 451	16 962	59 413	9,29
72 Tanjungbalai	76 233	4 438	80 671	33 814	114 485	5,50
73 Pematangsiantar	111 746	10 776	122 522	60 008	182 530	8,80
74 Tebing Tinggi	66 105	7 122	73 227	42 356	115 583	9,73
75 Medan	972 274	101 634	1 073 908	594 983	1 668 891	9,46
76 Binjai	114 955	7 279	122 234	74 828	197 062	5,95
77 Padangsidempuan	101 644	3 993	105 637	43 435	149 072	3,78
78 Gunungsitoli	61 326	3 915	65 241	27 194	92 435	6,00
SUMATERA UTARA	6 365 989	377 288	6 743 277	3 046 086	9 789 363	5,60

Sumber : BPS-Survei Angkatan Kerja Angkatan Kerja Nasional (Sakernas)2017

Source : BPS - National Labour Force Survey 2017

REGENCY/MUNICIPAL COMPARISON

Tabel 13.4 Laju Pertumbuhan Ekonomi Menurut Kabupaten/Kota Atas Dasar Harga Konstan 2010 di Provinsi Sumatera Utara, 2014 – 2017
The Economic Growth by Regency/City at 2010 Constant Market Prices in Sumatera Utara Province, 2014 – 2017

Kabupaten/Kota	2014	2015	2016 [*]	2017 ^{**}
(1)	(3)	(4)	(5)	(5)
Kab. Nias	5,77	5,52	5,03	5,01
Kab. Mandailing Natal	6,49	6,21	6,18	6,09
Kab. Tapanuli Selatan	4,44	4,86	5,12	5,21
Kab. Tapanuli Tengah	5,04	5,08	5,12	5,24
Kab. Tapanuli Utara	5,04	4,89	4,12	4,15
Kab. Toba Samosir	4,23	4,50	4,78	4,96
Kab. Labuhan Batu	5,22	5,04	5,06	5,00
Kab. Asahan	5,88	5,57	5,62	5,48
Kab. Simalungun	5,33	5,24	5,40	5,13
Kab. Dairi	5,03	5,04	5,07	4,93
Kab. Karo	5,09	5,01	5,17	5,21
Kab. Deli Serdang	7,50	5,24	5,32	5,10
Kab. Langkat	5,12	5,03	4,98	5,05
Kab. Nias Selatan	4,32	4,43	4,48	4,60
Kab. Humbahas	5,54	4,63	5,02	5,07
Kab. Pakpak Barat	5,94	5,95	5,97	5,94
Kab. Samosir	5,95	5,77	5,27	5,35
Kab. Serdang Bedagai	5,12	5,05	5,14	5,16
Kab. Batu Bara	4,20	4,14	4,47	4,11
Kab. Padang Lawas Utara	6,08	5,94	5,96	5,54
Kab. Padang Lawas	5,97	5,74	6,06	5,71
Kab. Labuhan Batu Selatan	5,31	5,14	5,19	5,09
Kab. Labuhan Batu Utara	5,39	5,18	5,21	5,11
Kab. Nias Utara	5,89	5,44	4,59	4,43
Kab. Nias Barat	5,47	5,25	4,83	4,81
Kota Sibolga	5,84	5,65	5,15	5,27
Kota Tanjung Balai	5,78	5,57	5,76	5,51
Kota Pematang Siantar	6,34	5,24	4,86	4,41
Kota Tebing Tinggi	5,45	4,90	5,11	5,14
Kota Medan	6,07	5,74	6,27	5,81
Kota Binjai	5,83	5,40	5,54	5,39
Kota Padangsidempuan	5,23	5,08	5,29	5,32
Kota Gunung Sitoli	6,07	5,79	6,03	6,01
Sumatera Utara	5,23	5,10	5,18	5,12

Sumber BPS Provinsi Sumatera Utara

Source BPS – Statistics of Sumatera Utara Province

Tabel 13.5 Penduduk Miskin Menurut Kabupaten/Kota di Provinsi Sumatera Utara (000 jiwa), 2014 – 2017
The Poor Population by Regency/City in Sumatera Utara Province (000 Person), 2014 – 2017

Kabupaten/Kota	2014	2015	2016	2017
(1)	(2)	(3)	(4)	(5)
Kab. Nias	22,208	24,53	24,11	24,88
Kab. Mandailing Natal	39,681	47,79	47,67	48,30
Kab. Tapanuli Selatan	29,379	31,20	30,84	29,48
Kab. Tapanuli Tengah	49,862	52,20	51,77	53,05
Kab. Tapanuli Utara	32,227	33,37	33,20	33,75
Kab. Toba Samosir	16,511	18,31	18,20	18,49
Kab. Labuhan Batu	37,354	41,63	41,94	42,35
Kab. Asahan	76,972	85,16	84,35	83,67
Kab. Simalungun	86,246	92,89	92,19	91,35
Kab. Dairi	23,354	25,33	24,94	24,98
Kab. Karo	35,355	37,52	38,74	40,02
Kab. Deli Serdang	90,918	95,65	100,09	97,09
Kab. Langkat	100,628	114,19	115,79	114,41
Kab. Nias Selatan	54,458	58,97	57,75	57,95
Kab. Humbahas	17,138	18,04	18,04	18,35
Kab. Pakpak Barat	4,721	5,12	4,95	4,95
Kab. Samosir	16,269	17,64	18,01	18,43
Kab. Serdang Bedagai	54,485	58,30	58,17	56,93
Kab. Batu Bara	44,719	50,37	49,42	50,91
Kab. Padang Lawas Utara	23,857	27,67	27,88	27,98
Kab. Padang Lawas	20,344	22,38	22,80	24,42
Kab. Labuhan Batu Selatan	35,652	36,37	36,62	37,82
Kab. Labuhan Batu Utara	37,297	39,59	38,81	40,24
Kab. Nias Utara	38,946	43,74	41,66	39,47
Kab. Nias Barat	23,757	25,41	24,16	23,33
Kota Sibolga	10,571	11,64	11,54	11,91
Kota Tanjung Balai	23,166	25,09	24,42	24,69
Kota Pematang Siantar	25,426	25,83	24,88	25,35
Kota Tebing Tinggi	17,202	18,80	18,52	19,06
Kota Medan	200,319	207,50	206,87	204,22
Kota Binjai	16,721	18,60	17,80	18,23
Kota Padangsidimpuan	17,654	18,36	17,65	17,76
Kota Gunung Sitoli	37,200	34,47	32,17	30,08
Sumatera Utara	1 286,70	1 463,67	1 445,95	1 453,87

Sumber : BPS - Survei Sosial Ekonomi Nasional 2017

Source : BPS - National Socio-Economic Survey 2017

Tabel 13.6 Jumlah Penduduk Miskin dan Garis Kemiskinan menurut Kabupaten/Kota di Provinsi Sumatera Utara, 2017
Table 13.6 People under Poverty dan Line Poorness by Regency/Municipality in North Sumatra Province, 2017

Kabupaten/Kota <i>Regency/Municipality</i>	Jumlah Penduduk Miskin/People under Poverty (000 <i>jiwa/Person</i>)	Persentase Percentage	Garis Kemiskinan/ Line Poorness (rupiah/ kapita/ bulan)	Indeks Kedalaman Kemiskinan Poverty Gap Index	Indeks Keparahan Kemiskinan Poverty Severity Index
(1)	(2)	(3)	(4)	(5)	(6)
<i>Kabupaten/Reaencv</i>					
01 N i a s	24,88	18,11	346 374	2,05	0,36
02 Mandailing Natal	48,30	11,02	319 777	1,86	0,40
03 Tapanuli Selatan	29,48	10,60	340 065	1,41	0,26
04 Tapanuli Tengah	53,05	14,66	367 687	2,12	0,50
05 Tapanuli Utara	33,75	11,35	344 644	1,83	0,48
06 Toba Samosir	18,49	10,19	345 591	1,82	0,49
07 Labuhanbatu	42,35	8,89	352 622	1,11	0,24
08 A s a h a n	83,67	11,67	305 868	2,04	0,52
09 Simalungun	91,35	10,65	331 860	1,63	0,39
10 D A I R I	24,98	8,87	310 836	1,03	0,19
11 K a r o	40,02	9,97	423 663	1,87	0,54
12 Deli Serdang	97,09	4,62	363 371	0,47	0,07
13 L a n g k a t	114,41	11,15	364 517	1,67	0,39
14 Nias Selatan	57,95	18,48	249 225	2,94	0,67
15 Humbang Hasundutan	18,35	9,85	313 545	1,16	0,23
16 Pakpak Bharat	4,95	10,53	256 781	1,18	0,20
17 Samosir	18,43	14,72	287 857	2,44	0,61
18 Serdang Bedagai	56,93	9,30	350 892	1,32	0,28
19 Batu Bara	50,91	12,48	363 741	1,46	0,32
20 Padang Lawas Utara	27,98	10,70	291 036	1,54	0,34
21 Padang Lawas	24,42	9,10	281 464	1,17	0,32
22 Labuhanbatu Selatan	37,82	11,63	346 305	1,79	0,45
23 Labuhanbatu Utara	40,24	11,28	378 024	1,43	0,30
24 Nias Utara	39,47	29,06	381 696	5,30	1,38
25 Nias Barat	23,33	27,23	361 397	4,68	1,16
<i>Kota/Municipality</i>					
71 S i b o l g a	11,91	13,69	413 454	2,12	0,54
72 Tanjungbalai	24,69	14,46	374 442	1,98	0,49
73 Pematangsiantar	25,35	10,10	464 794	1,30	0,28
74 Tebing Tinggi	19,06	11,90	415 307	2,32	0,65
75 M e d a n	204,22	9,11	491 496	1,56	0,41
76 B i n j a i	18,23	6,75	371 387	1,11	0,34
77 Padangsidimpuan	17,76	8,25	348 074	1,39	0,32
78 Gunungsitoli	30,08	21,66	318 585	3,82	0,94
Sumatera Utara	1 453,87	10,22	411 345	1,71	0,44

Sumber : BPS-Survei Sosial Ekonomi Nasional 2017

Source : BPS - National Socio-Economic Survey 2017

Tabel 13.7 **Komponen Indeks Pembangunan Manusia (IPM) Menurut Kabupaten/Kota di Provinsi Sumatera Utara, 2017**
Table **Component of Human Development Index (HDI) by Regency/City in Sumatera Utara Province, 2017**

Kabupaten/Kota Regency/Municipality	KOMPONEN IPM /COMPONENT OF HDI				IPM HDI
	Angka Harapan Hidup/ Life Expectancy (AHH)	Harapan Lama Sekolah / Expected Years of Schooling (EYS)	Rata-rata Lama Sekolah / Mean Years of Schooling (MYS)	Pengeluaran per Kapita Disesuaikan (Rp.000,-) Expenditure per Capita Adjusted	
	(2)	(3)	(4)	(5)	
(1)	(2)	(3)	(4)	(5)	(6)
Kabupaten/Regency					
01 Nias	69,18	12,12	4,93	6 629	60,21
02 Mandailing Natal	61,97	12,99	8,00	9 385	65,13
03 Tapanuli Selatan	64,28	13,08	8,67	10 955	68,69
04 Tapanuli Tengah	66,66	12,65	8,28	9 852	67,96
05 Tapanuli Utara	67,86	13,65	9,46	11 407	72,38
06 Toba Samosir	69,36	13,25	10,10	11 846	73,87
07 Labuhanbatu	69,44	12,59	9,01	10 760	71,00
08 Asahan	67,57	12,53	8,46	10 477	69,10
09 Simalungun	70,53	12,71	8,95	11 055	71,83
10 DAIRI	68,13	13,06	8,90	10 395	70,36
11 Karo	70,77	12,71	9,54	12 059	73,53
12 Deli Serdang	71,11	12,90	9,70	11 891	73,94
13 Langkat	67,94	12,72	8,51	10 784	69,82
14 Nias Selatan	68,00	11,98	4,95	6 792	59,85
15 Humbang Hasundutan	68,41	13,24	9,10	7 412	67,30
16 Pakpak Bharat	65,05	13,82	8,47	7 913	66,25
17 Samosir	70,68	13,43	8,95	8 163	69,43
18 Serdang Bedagai	67,79	12,55	8,35	10 551	69,16
19 Batu Bara	66,10	12,49	7,83	10 084	67,20
20 Padang Lawas Utara	66,58	12,41	8,93	9 737	68,34
21 Padang Lawas	66,50	12,99	8,43	8 445	66,82
22 Labuhanbatu Selatan	68,14	12,95	8,70	10 892	70,48
23 Labuhanbatu Utara	68,91	12,79	8,34	11 510	70,79
24 Nias Utara	68,77	12,57	6,08	5 835	60,57
25 Nias Barat	68,28	12,61	5,78	5 594	59,56
Kota/Municipality					
71 Sibolga	68,05	13,12	9,87	11 221	72,28
72 Tanjungbalai	62,28	12,44	9,14	10 778	67,41
73 Pematangsiantar	72,63	14,01	11,06	12 106	77,54
74 Tebing Tinggi	70,28	12,66	10,09	12 055	73,90
75 Medan	72,40	14,45	11,25	14 613	79,98
76 Binjai	71,75	13,58	10,58	10 487	74,65
77 Padangsidempuan	68,41	14,50	10,56	10 464	73,81
78 Gunungsitoli	70,42	13,69	8,40	7 300	67,68
Sumatera Utara	68,37	13,10	9,25	10 036	70,57

Sumber/ Source BPS Provinsi Sumatera Utara/ Statistics of Sumatera Utara Province

Tabel 13.8 Indeks Pembangunan Manusia (IPM) Menurut Kabupaten/Kota di Provinsi Sumatera Utara, 2012 – 2017
Table Human Development Index (HDI) by Regency/City in Sumatera Utara Province, 2012 – 2017

Kabupaten/Kota	2012	2013	2014	2015	2016	2017
(1)	(2)	(3)	(4)	(5)	(6)	(7)
Kab. Nias	56,50	57,43	57,98	58,85	59,75	60,21
Kab. Mandailing Natal	62,26	62,91	63,42	63,99	64,55	65,13
Kab. Tapanuli Selatan	65,95	66,75	67,22	67,63	68,04	68,69
Kab. Tapanuli Tengah	65,43	65,64	66,16	67,06	67,27	67,96
Kab. Tapanuli Utara	69,83	70,50	70,70	71,32	71,96	72,38
Kab. Toba Samosir	71,89	72,36	72,79	73,40	73,61	73,87
Kab. Labuhan Batu	68,64	69,45	70,06	70,23	70,50	71,00
Kab. Asahan	66,23	66,58	67,51	68,40	68,71	69,10
Kab. Simalungun	69,79	70,28	70,89	71,24	71,48	71,83
Kab. Dairi	66,95	67,15	67,91	69,00	69,61	70,36
Kab. Karo	71,40	71,62	71,84	72,69	73,29	73,53
Kab. Deli Serdang	70,88	71,39	71,98	72,79	73,51	73,94
Kab. Langkat	66,18	67,17	68,00	68,53	69,13	69,82
Kab. Nias Selatan	55,97	56,78	57,78	58,74	59,14	59,85
Kab. Humbahas	64,54	64,92	65,59	66,03	66,56	67,30
Kab. Pakpak Barat	63,88	64,73	65,06	65,53	65,81	66,25
Kab. Samosir	66,31	66,80	67,80	68,43	68,82	69,43
Kab. Serdang Bedagai	66,14	67,11	67,78	68,01	68,77	69,16
Kab. Batu Bara	64,45	65,06	65,50	66,02	66,69	67,20
Kab. Padang Lawas Utara	65,65	66,13	66,50	67,35	68,05	68,34
Kab. Padang Lawas	64,05	64,62	65,50	65,99	66,23	66,82
Kab. Labuhan Batu Selatan	67,06	67,78	68,59	69,67	70,28	70,48
Kab. Labuhan Batu Utara	67,84	68,28	69,15	69,69	70,26	70,79
Kab. Nias Utara	57,87	58,29	59,18	59,88	60,23	60,57
Kab. Nias Barat	56,20	56,58	57,54	58,25	59,03	59,56
Kota Sibolga	69,71	70,45	71,01	71,64	72,00	72,28
Kota Tanjung Balai	64,89	65,40	66,05	66,74	67,09	67,41
Kota Pematang Siantar	74,51	75,05	75,83	76,34	76,90	77,54
Kota Tebing Tinggi	71,34	71,85	72,13	72,81	73,58	73,90
Kota Medan	77,78	78,00	78,26	78,87	79,34	79,98
Kota Binjai	71,54	72,02	72,55	73,81	74,11	74,65
Kota Padangsidimpuan	71,38	71,68	71,88	72,80	73,42	73,81
Kota Gunung Sitoli	64,34	65,25	65,91	66,41	66,85	67,68
Provinsi Sumatera Utara	67,74	68,36	68,87	69,51	70,00	70,57

Sumber BPS Provinsi Sumatera Utara
 Source BPS – Statistics of Sumatera Utara Province

LAMPIRAN

Appendices



UNDANG-UNDANG REPUBLIK INDONESIA NOMOR 16 TAHUN 1997 TENTANG STATISTIK

DENGAN RAHMAT TUHAN YANG MAHA ESA PRESIDEN REPUBLIK INDONESIA

Menimbang :

- i. bahwa statistik penting artinya bagi perencanaan pelaksanaan, pemantauan, dan evaluasi penyelenggara berbagai kegiatan disegenap aspek kehidupan bermasyarakat, berbangsa, dan bernegara dalam pembangunan nasional sebagai pengamalan pancasila, untuk memajukan kesejahteraan rakyat dalam rangka mencapai cita-cita bangsa sebagaimana tercantum dalam pembukaan Undang-Undang Dasar 1945.
- ii. bahwa dengan memperhatikan pentingnya peranan statistik tersebut, diperlukan langkah-langkah untuk mengatur penyelenggaraan statistik nasional terpadu dalam rangka mewujudkan Sistem Statistik Nasional yang andal, efektif, dan efisien ;
- iii bahwa Undang - Undang nomor 6 Tahun 1960 tentang Sensus dan Undang-Undang nomor 7 tahun 1960 tentang Statistik pada saat ini tidak sesuai lagi dengan perkembangan keadaan, tuntutan masyarakat dan kebutuhan pembangunan nasional;
- iv bahwa berdasarkan pertimbangan sebagaimana dimaksud dalam huruf a, b, dan c diatas, dipandang perlu membentuk Undang-Undang tentang Statistik yang baru ;

Mengingat : Pasal ayat (1) dan Pasal 20 (1) Undang-Undang Dasar 1945

Dengan persetujuan DEWAN PERWAKILAN RAKYAT REPUBLIK INDONESIA

MEMUTUSKAN

Menetapkan : UNDANG -UNDANG TENTANG STATISTIK

BAB 1 KETENTUAN UMUM

Pasal 1

Dalam Undang-Undang ini yang dimaksud dengan :

1. Statistik adalah data yang diperoleh dengan cara pengumpulan , pengolahan, penyajian dan analisis serta sebagai sistem yang mengatur terkaitan antara unsur dalam penyelenggaraan statistik.
2. Data adalah informasi yang berupa angka tentang karakteristik (ciri -ciri khusus) suatu populasi.
3. Sistem Statistik nasional adalah suatu tatanan yang terdiri atas unsur-unsur yang secara teratur saling berkaitan, sehingga membentuk totalitas dalam penyelenggaraan statistik.

APPENDICES

4. Kegiatan Statistik adalah tindakan yang meliputi upaya Penyediaan dan penyebar luasan data, upaya pengembangan ilmu statistik dan upaya yang mengarah pada berkembangnya sistem statistik nasional
5. Statistik dasar adalah tindakan yang pemanfaatannya ditujukan untuk keperluan yang bersifat luas, baik bagi pemerintah maupun masyarakat, yang memiliki ciri-ciri lintas sektoral , berskala nasional, makro dan yang penyelenggaraanya menjadi penanggung jawab Badan.
6. Statistik sektoral adalah statistik yang pemanfaatannya ditujukan untuk memenuhi kebutuhan instansi tertentu dalam rangka penyelenggaraan tugas-tugas pemerintahan dan pembangunan yang merupakan tugas pokok instansi yang bersangkutan.
7. Statistik khusus adalah statistik yang pemanfaatannya ditujukan untuk memenuhi kebutuhan spesifik dunia usaha , pendidikan sosial budaya, dan kepentingan lain dalam kehidupan masyarakat, penyelenggaraanya dilakukan oleh lembaga organisasi, perorangan dan atau unsur masyarakat lainnya.
8. Sensus adalah cara pengumpulan data yang dilakukan melalui pencacahan semua unit populasi diseluruh wilayah Republik Indonesia untuk memperoleh karakterisrik suatu populasi pada saat tertentu .
9. Survei adalah cara pengumpulan data yang dilakukan melalui pencacahan sampel untuk memperkirakan karakteristik suatu populasi pada saat tertentu.
10. Kompilasi produk administrasi adalah cara Pengumpulan, Pengolahan, Penyajian dan analisis data yang didasarkan pada catatan administrasi yang ada pada pemerintah dan atau masyarakat.
11. Badan adalah Badan Pusat Statistik.
12. Populasi keseluruhan unit yang menjadi objek kegiatan statistik baik yang serupa instansi pemerintah, lembaga, oranganisasi, orang benda maupun obyek lainnya.
13. Sampel adaalah unit populasi yang menjadi objek penelitian untuk memperkiraan karekteristik suatu populasi.
14. Sinopsis adalah suatu ikhtisar penyelenggaraan statistik.
15. Penyelenggaraan kegiatan statistik adalah instansi pemerintah, lembaga, organisasi, perorangan dan atau unsur masyarat lainnya .
16. Petugas statistik adalah orang yang diberi tugas oleh penyelenggara kegiatan statistik untuk melaksanakan pengumpulan data, baik melalui wawancara, pengukuran, maupun cara lain terhadap obyek kegiatan statistik .
17. Responden adalah instansi pemerintah, lembaga, organisasi, orang, dan atau unsur masyarakat lainnya yang ditentukan sebagai obyek kegiatan Statistik.

BAB II ASAS, ARAH DAN TUJUAN

Pasal 2

Selain berlandaskan asas-asas pembangunan nasional Undang-Undang ini juga berasaskan: Keterpaduan, Keakuratan dan Kemuktahiran

Pasal 3

Kegiatan statistik diarahkan untuk :

- a) Mendukung pembangunan nasional
- b) Mengembangkan Sistem Statistik Nasional yang andal, efektif, dan efisien ;
- c) Meningkatkan kesadaran masyarakat akan arti dan kegunaan statistik dan
- d) Mendukung pengembangan ilmu pengetahuan dan teknologi

Pasal 4

Kegiatan Statistik bertujuan untuk menyediakan data statistik yang lengkap, akurat, dan mutakhir dalam rangka mewujudkan Sistem statistik nasional yang andal efektif, dan efisien guna mendukung pembangunan nasional.

BAB III JENIS STATISTIK DAN CARA PENGUMPULAN DATA**Bagian Pertama Jenis Statistik****Pasal 5**

Berdasarkan tujuan pemanfaatannya, jenis statistik terdiri dari atas :

- a). Statistik dasar ;
- b). Statistik sektoral ;dan
- c). Statistik khusus

Pasal 6

- a) Statistik dasar dan statistik sektoral terbuka pemanfaatannya untuk umum kecuali ditentukan lain oleh peraturan perundang-undangan yang berlaku.
- b) Setiap orang memiliki kesempatan yang sama untuk mengetahui dan memanfaatkan statistik khusus dengan tetap memperhatikan hak seseorang atau lembaga yang dilindungi undang-undang.

Bagian Kedua Cara Pengumpulan Data**Pasal 7**

Statistik diselenggarakan melalui pengumpulan data yang dilakukan dengan cara :

- a. Sensus
- b. Survei
- c. Kompilasi produk administrasi dan
- d. Cara lain sesuai dengan perkembangan ilmu pengetahuan dan teknologi

Pasal 8

- (1) Sensus sebagaimana dimaksud dalam Pasal 7 huruf a diselenggarakan sekurang-kurangnya sekali dalam 10 (sepuluh) tahun oleh Badan , yang meliputi:
 - a. Sensus penduduk;
 - b. Sensus pertanian ;dan
 - c. Sensus ekonomi
- (2). Penerapan tahun penyelenggaraan dan perubahan jenis sensus sebagaimana dimaksud dalam ayat (1) diatur lebih lanjut dengan peraturan pemerintah.

Pasal 9

- 1) Survei sebagaimana dimaksud dalam pasal 7 huruf b diselenggarakan secara berkala dan sewaktu - waktu untuk memperoleh data yang rinci.
- 2) Survei antara sensus dilakukan pada pertengahan 2 (dua) sensus sejenis untuk menjembatani 2(dua) sensus tersebut.

Pasal 10

- 1) Kompilasi produk administrasi sebagaimana dimaksud dalam pasal 7 huruf c dilaksanakan dengan memanfaatkan berbagai dokumen produk administrasi
- 2) Hasil kompilasi produk administrasi milik instansi pemerintah terbuka pemanfaatannya untuk umum kecuali ditentukan lain oleh peraturan perundang-undang yang berlaku .
- 3) Setiap orang mempunyai kesempatan yang sama untuk mengetahui dan memanfaatkan hasil kompilasi produk administrasi milik lembaga, organisasi, peorangan dan atau unsur masyarakat lainnya dengan tetap memperhatikan hak seseorang atau lembaga yang dilindungi undang – undang.

BAB IV PENYELENGGARAAN STATISTIK

Bagian Pertama Statistik Dasar

Pasal 11

- 1) Statistik dasar diselenggarakan oleh Badan.
- 2) Dalam menyelenggarakan statistik dasar sebagaimana dimaksud dalam ayat (1), Badan memperoleh data dengan cara:
 - a). Sensus
 - b). Survei
 - c). Kompilasi produk administrasi; dan
 - d). Cara lain sesuai dengan perkembangan ilmu pengetahuan dan teknologi

Bagian Kedua Statistik Sektoral

Pasal 12

- 1) Statistik sektoral diselenggarakan oleh instansi pemerintah sesuai lingkup tugas dan fungsinya, secara mandiri atau bersama dengan Badan.
- 2) Dalam menyelenggarakan Statistik sektoral, instansi pemerintah memperoleh data dengan cara :
 - a. Survei
 - b. Kompilasi produk administrasi; dan
 - c. Cara lain sesuai dengan perkembangan ilmu pengetahuan dan teknologi.
- 3) Statistik sektoral harus diselenggarakan bersama dengan Badan apabila Statistik tersebut hanya dapat diperoleh dengan cara sensus dan dengan jangkauan populasi berskala nasional.
- 4) Hasil Statistik sektoral yang diselenggarakan sendiri oleh instansi pemerintah wajib diserahkan kepada Badan.

Bagian Ketiga Statistik Khusus**Pasal 13**

- 1) Statistik khusus di selenggarakan oleh masyarakat baik lembaga, organisasi, perorangan maupun unsur masyarakat lainnya secara mandiri atau bersama dengan Badan .
- 2) Dalam menyelenggarakan Statistik khusus sebagaimana dimaksud dalam ayat (1) masyarakat memperoleh data dengan cara:
 - a.Survei
 - b.Kompilasi produk administrasi dan
 - c.cara lain sesuai dengan perkembangan ilmu pengetahuan dan teknologi

Pasal 14

- 1) Dalam rangka pengembangan Sistem Statistik Nasional , masyarakat sebagaimana dimaksud dalam pasal 13 ayat (1) wajib memberitahukan sinopsis kegiatan statistik yang telah selesai diselenggarakannya kepada Badan .
- 2) Sinopsis sebagaimana dimaksud dalam ayat (1) memuat:
 - a. Judul
 - b. Wilayah kegiatan Statistik
 - c. Obyek populasi
 - d. Jumlah Reponden
 - e. Waktu pelaksanaan
 - f. Metode statistik
 - g. Nama dan alamat penyelenggara dan
 - h. Abstrak
- 3) Penyampaian pemberitahuan sinopsis dapat dilakukan melalui pos, jaringan komunikasi data, atau cara penyampaian lainnya yang dianggap mudah bagi penyelenggara kegiatan statistik.
- 4) Kewajiban memberitahukan sinopsis sebagaimana dimaksud dalam ayat (1), tidak berlaku bagi statistik untuk memenuhi kebutuhan intern.

BAB V PENGUMUMAN DAN PENYEBARLUASAN**Pasal 15**

- 1) Badan berwenang mengumumkan hasil statistik yang diselenggarakannya .
- 2) Pengumuman hasil statistik dimuat dalam berita resmi statistik .

Pasal 16

Badan menyebarluaskan hasil statistik yang diselenggarakannya

BAB VI KOORDINASI DAN KERJASAMA**Pasal 17**

- 1) Koordinasi dan kerjasama penyelenggaraan statistik dilakukan oleh badan dengan instansi pemerintah dan masyarakat ditingkat pusat dan daerah.

APPENDICES

- 2) Dalam rangka mewujudkan dan mengembangkan Sistem Statistik Nasional, Badan bekerjasama dengan instansi pemerintah dan masyarakat untuk membangun pembakuan konsep defenisi, klasifikasi dan ukuran-ukuran.
- 3) Koordinasi dan kerjasama sebagaimana dimaksud dalam ayat (1) dilaksanakan atas dasar kemitraan dan dengan tetap mengantisipasi serta menerapkan perkembangan ilmu pengetahuan dan teknologi.
- 4) Ketentuan mengenai tata cara dan lingkup koordinasi dan kerjasama penyelenggara statistik anatara Badan instansi pemerintah dan masyarakat di atur lebih lanjut dengan keputusan presiden.

Pasal 18

- 1) Kerjasama penyelenggaraan statistik dapat juga dilakukan oleh Badan, instansi pemerintah dan atau masyarakat dengan lembaga internasional, negara asing, atau lembaga swasta asing sesuai dengan peraturan perundang-undangan yang berlaku.
- 2) Kerjasama penyelenggaraan statistik sebagaimana dimaksud dalam ayat (1) didasarkan pada prinsip bahwa penyelenggara utama adalah badan, instansi pemerintah ,atau masyarakat Indonesia.

BAB VII HAK DAN KEWAJIBAN

Bagian Pertama Penyelenggara Kegiatan Statistik

Pasal 19

Penyelenggara kegiatan Statistik berhak memperoleh keterangan responden mengenai karekteristik setiap unit populasi yang menjadi obyek.

Pasal 20

Penyelenggara kegiatan Statistik wajib memberikan kesempatan yang sama kepada masyarakat untuk mengetahui dan memperoleh manfaat dari statistik yang tersedia, sesuai dengan ketentuan peraturan perundang-undangan yang berlaku .

Pasal 21

Penyelenggara kegiatan statistik wajib menjamin kerahasiaan keterangan yang diperoleh dari responden .

Bagian Kedua Petugas Statistik

Pasal 22

Setiap petugas statistik Badan berhak memasuki wilayah kerja yang telah ditentukan untuk memperoleh keterangan yang diperlukan.

Pasal 23

Setiap petugas statistik wajib menyampaikan hasil pelaksanaan Statistik sebagaimana adanya.

Pasal 24

Ketentuan mengenai jaminan kerahasiaan keterangan sebagaimana dimaksud dalam pasal 21 berlaku juga bagi petugas Statistik.

Pasal 25

Setiap petugas Statistik harus memperlihatkan surat tugas dan atau tanda pengenal, serta wajib memperhatikan nilai-nilai agama, adat-istiadat setempat, tatakrama, dan ketertiban umum.

Bagian Ketiga Responden**Pasal 26**

- 1) Setiap orang berhak menolak untuk dijadikan responden, kecuali dalam penyelenggaraan statistik dasar oleh Badan .
- 2) Setiap responden berhak menolak petugas Statistik yang tidak dapat menemui ketentuan sebagaimana dimaksud dalam pasal 25.

Pasal 27

Setiap responden wajib memberikan keterangan yang dapat diperlukan dalam penyelenggaraan Statistik dasar oleh Badan.

BAB VIII KELEMBAGAAN**Pasal 28**

- 1) Pemerintah membentuk Badan yang berada dibawah dan bertanggung jawab langsung kepada Presiden.
- 2) Badan mempunyai perwakilan wilayah didaerah yang merupakan Instansi vertikal
- 3) Ketentuan mengenai tugas , fungsi, susunan organisasi ,dan tata kerja Badan, bagaimana di maksud dalam ayat (1) dan ayat (2), diatur lebih lanjut dengan keputusan Presiden .

Pasal 29

- 1) Pemerintah membentuk Forum Masyarakat Statistik yang berupa bertugas memeberikan saran dan pertimbangan dibidang Statistik kepada Badan.
- 2) Forum sebagaimana dimaksud dalam ayat (1) bersifat non struktural dan independen , yang anggotanya terdiri atas unsur pemerintah, pakar, praktisi dan tokoh masyarakat.

Pasal 30

- 1) Instansi pemerintah dapat membentuk satuan organisasi dilingkungannya untuk melaksanakan Statistik sektoral .
- 2) Ketentuan mengenai tugas, fungsi, susunan organisasi ,dan tatakkerja satuan organisasi sebagaimana dimaksud dalam ayat (1) diatur oleh instansi yang bersangkutan berdasarkan .

BAB X KETENTUAN PIDANA**Pasal 34**

APPENDICES

Setiap orang yang tanpa hak menyelenggarakan sensus sebagaimana dimaksud dalam pasal 11 ayat(2) huruf a, dipidana dengan pidana penjara paling lama 2 (dua) tahun dan denda paling banyak Rp. 50.000.000,- (Lima puluh juta rupiah).

Pasal 35

Setiap orang yang dengan sengaja melanggar ketentuan sebagaimana dimaksud dalam pasal 14 ayat (1), dipidana dengan pidana kurungan paling lama (1) tahun atau denda paling banyak Rp 25.000.000,- (Dua puluh lima juta rupiah).

Pasal 36

- 1) Penyelenggara kegiatan Statistik yang dengan sengaja dan tanpa alasan yang sah tidak memenuhi kewajiban sebagaimana dimaksud dalam pasal 20, dengan dipidana kurungan paling lama 1(satu) tahun dan denda paling banyak Rp 25.000.000,- (Dua puluh lima juta rupiah).
- 2) Penyelenggara kegiatan Statistik yang dengan sengaja melanggar ketentuan sebagaimana dimaksud dalam pasal 21, dipidana dengan pidana penjara paling lama 5 (lima) tahun dan denda paling banyak Rp 100.000.000,- (Seratus juta rupiah).

Pasal 37

Petugas Statistik dengan sengaja melanggar ketentuan sebagaimana dimaksud dalam pasal 24, dipidana dengan pidana penjara paling lama 1(satu) tahun 6 (enam)bulan dan denda paling banyak Rp 15000000 (Lima belas juta rupiah).

Pasal 38

Responden yang dengan sengaj melanggar ketentuan sebagaimana dimaksud dalam pasal 27, dipidan dengan pidana penjara paling lama 1 (satu) tahun 6(enam) bulan dan denda paling banyak Rp 25.000.000 (dua puluh lima juta rupiah).

Pasal 39

Setiap orang yang dengan sengaja dan tanpa alasan yang sah mencegah , menghalang-halangi atau menggagalkan jalannya penyelenggaraan Statistik yang dilakukan oleh penyelenggara kegiatan Statistik dasar atau sektoral, dipidana dengan pidana penjara paling lama 5(lima) tahun dan denda paling banyak Rp 100.000.000 (Seratus juta rupiah).

Pasal 40

- 1) Tindak pidana sebagaimana dimaksud dalam pasal 34 , pasal 36, ayat (2) , pasal 37, pasal 38 dan pasal 39 adalah kejahatan .
- 2) Tindak pidana sebagaimana dimaksud dalam pasal 35 dan pasal 36 ayat (1) adalah pelanggaran.

BAB XI KETENTUAN PERALIHAN

Pasal 41

Semua peraturan pelaksanaan Undang-Undang nomor 6 tahun 1960 tentang sensus dan undang-undang nomor 7 tentang statistik dinyatakan tetap berlaku sepanjang

tidak bertentangan atau belum diganti dengan yang baru berdasarkan undang-undang ini .

BAB XII KETENTIAN PENUTUP

Pasal 42

Pada saat mulai berlakunya undang-undang ini , atau undang-undang 6 tahun 1960 tentang sensus dan undang-undang nomor 7 tahun 1960 tentang Statistik dinyatakan tidak berlaku.

Pasal 43

Undang-Undang ini mulai berlaku pada tanggal diundangkan.

Agar setiap orang dapat mengetahuinya, memerintahkan pengundangan undang-undang ini dengan penempatannya dalam Lembaran Negara Republik Indonesia .

Disahkan di Jakarta
Pada tanggal 19 Mei 1997
PRESIDEN REPUBLIK INDONESIA
Ttd
SOEHARTO

Di undangkan di Jakarta
Pada tanggal 19 Mei 1997
MENTERI NEGARA SEKRETARIS NEGARA
REPUBLIK INDONESIA
Ttd
MOERDIONO

LEMBARAN NEGARA REPUBLIK INDONESIA TAHUN 1997 NOMOR 39

Salinan sesuai dengan salinan aslinya

SEKRETARIAT KABINET RI

Kepala Biro Hukum

Dan Perundang-undangan

Ttd

Lambock V. Nahattands

Salinan sesuai dengan salinan aslinya

BIRO PUSAT STATISTIK

Kepala Biro Kepegawaian

Dan Organisasi

Ttd

Pietojo, MSA

Salinan sesuai dengan salinan aslinya

KEPALA BPS PROVINSI SUMATERA UTARA

Ttd

Ir. Wien Koesdiatmono, MM

**PENJELASAN ATAS UNDANG-UNDANG REPUBLIK INDONESIA
NOMOR 16 TAHUN 1997 TENTANG STATISTIK**

UMUM

Undang-undang nomor 6 tahun 1960 tentang sensus dan undang-undang nomor 7 tahun 1960 tentang Statistik sudah tidak sesuai lagi dan tidak dapat menampung berbagai perkembangan keadaan. Tuntutan masyarakat dan kebutuhan pembangunan Nasional. Kondisi kehidupan bangsa dan tingkat perkembangan ilmu pengetahuan dan teknologi, saat kedua undang-undang tersebut diundangkan sangat jauh berbeda dengan keadaan sekarang.

Selama lebih dari tiga puluh tahun ini telah terjadi perubahan mendasar yang mempengaruhi penyelenggaraan statistik. Pertama, meningkatnya kesejahteraan masyarakat sebagai hasil dari pembangunan Nasional menyebabkan data Statistik yang dibutuhkan masyarakat semakin beragam. Kedua, ragam data yang pada awal tahun enam puluhan cukup dikumpulkan oleh Biro Pusat Statistik (BPS), sekarang memerlukan keterlibatan penyelenggara kegiatan Statistik lainnya diluar Badan. Ketiga, kemajuan ilmu pengetahuan dan teknologi yang berdampak pada perkembangan kegiatan statistik. Keempat, adanya perubahan lingkungan strategis, seperti era globalisasi yang antara lain ditandai oleh keterbukaan, meningkatnya persaingan, pesatnya arus informasi statistik, dan semakin besarnya peranan statistik baik bagi pemerintah maupun masyarakat. Keempat perubahan tersebut mengakibatkan penyelenggaraan statistik memerlukan pengaturan yang lebih memadai untuk dapat menjamin terhindar duplikasi, kemudahan akses oleh pengguna data, kepastian hukum bagi penyelenggara kegiatan Statistik, dan perlindungan kepada responden.

Prinsip pokok yang harus diterapkan dan dipegang teguh dalam penyelenggaraan Statistik adalah asas-asas pembangunan Nasional yang meliputi asas keimanan dan ketakwaan terhadap Tuhan Yang Maha Esa, asas manfaat, asas Demokrasi Pancasila, asas adil, dan merata, asas keseimbangan, keserasian, dan keselarasan dalam perikehidupan, asas hukum, asas kemandirian, asas kejuangan, serta asas ilmu pengetahuan dan teknologi. Dalam pelaksanaannya, Undang-Undang ini juga berasaskan keterpaduan, keakuratan, dan kemuthakiran, agar dapat menyediakan data statistik yang andal dan terpercaya.

Pengertian Statistik dalam Undang-Undang ini adalah luas, baik Statistik sebagai data atau informasi, maupun sebagai ilmu yang mempelajari cara pengumpulan, pengolahan, penyajian, dan analisis data. Ketiga pengertian tentang Statistik tersebut menjadi landasan penyelenggaraan Statistik dalam mendukung pembangunan nasional.

Undang-Undang ini menetapkan jenis Statistik berdasarkan tujuan kemanfaatannya serta mengatur lingkup tugas dan fungsi para penyelenggara kegiatan Statistik. Berdasarkan tujuan pemanfaatannya, jenis Statistik terdiri atas Statistik dasar, Statistik sektoral dan Statistik khusus. Pengaturan lingkup tugas dan fungsi para

penyelenggara kegiatan Statistik baik pemerintah maupun masyarakat; Kedua menjamin kepentingan masyarakat pengguna Statistik atas nilai informasi yang diperolehnya, Ketiga, mengupayakan koordinasi dan kerjasama agar kegiatan yang dilakukan oleh berbagai pihak berjalan secara efektif dan efisien, tidak terjadi duplikasi, serta saling mengisi dan saling memperkuat; dan Keempat, mengantisipasi perkembangan kemajuan ilmu pengetahuan dan teknologi yang berdampak pada penyelenggaraan Statistik.

Badan sebagai instansi pemerintah yang mandiri berwenang mengumumkan hasil Statistik yang diselenggarakannya secara teratur dan transparan melalui Berita Resmi Statistik. Keseluruhan hasil Statistik yang diumumkan tersebut sepenuhnya menjadi tanggung jawab Badan.

Koordinasi dan kerjasama yang diatur dalam Undang-Undang ini menjadi sangat penting untuk dapat dikembangkan antara Badan dengan instansi pemerintah, lembaga, organisasi, perorangan, dan atau unsur masyarakat lainnya, serta kerjasama dengan lembaga asing yang bergerak dalam kegiatan Statistik. Makin beranekaragamnya informasi Statistik yang berkembang dengan kebutuhan dan kemajuan kehidupan bangsa serta ilmu pengetahuan dan teknologi, maka pembakuan konsep, definisi klasifikasi, dan ukuran-ukuran perlu memperoleh perhatian secara seksama.

Hak dan kewajiban penyelenggara kegiatan Statistik, petugas Statistik, responden, dan pengguna data Statistik diatur secara seimbang. Sejalan dengan hal tersebut, sanksi terhadap pelanggaran norma yang ada dalam penyelenggara Statistik ditetapkan dengan maksud memberikan perlindungan bagi pihak yang dirugikan.

Badan mempunyai perwakilan wilayah di Daerah yang merupakan instansi vertikal, satuan organisasi di lingkungan instansi pemerintah yang melaksanakan statistik sektoral harus mengadakan koordinasi dengan Badan dalam menerapkan keseragaman konsep, definisi, klasifikasi, dan ukuran-ukuran yang telah dibakukan. Untuk mengoptimalkan penyelenggaraan Statistik, Badan memperoleh saran dan mempertimbangkan Forum Statistik yang anggotanya terdiri atas unsur pemerintah, pakar, praktisi, dan tokoh masyarakat.

Badan melakukan pembinaan terhadap penyelenggara kegiatan Statistik dan masyarakat umumnya untuk meningkatkan kontribusi dalam mendukung pembangunan nasional, mengembangkan Sistem Statistik Nasional, dan meningkatkan kesadaran masyarakat baik sebagai responden maupun pengguna data Statistik akan arti dan kegunaan Statistik. Dalam pelaksanaannya, Badan bekerjasama dengan instansi pemerintah dan unsur masyarakat.

Materi yang merupakan muatan baru dalam Undang-Undang tentang Statistik ini, antara lain :

1. Jenis Statistik berdasarkan tujuan pemanfaatannya terdiri atas Statistik dasar, yang sepenuhnya diselenggarakan oleh Badan Statistik sektoral yang dilaksanakan oleh instansi pemerintah secara mandiri atau bersama Badan, seryta Statistik khusus

APPENDICES

yang diselenggarakan oleh Badan, perorangan, dan atau unsur masyarakat lainnya secara mandiri atau bersama dengan Badan.

2. Hasil Statistik yang diselenggarakan oleh Badan di umumkan dalam Berita Resmi Statistik secara teratur dan tranparan agar masyarakat dengan mudah mengetahui dan atau mendapatkan data yang diperlukan.
3. Sistem Statistik Nasional yang andal , efektif den efisien
4. Dibentuknya Forum Masyarakat Statistik sebagai wadah untuk menampung aspirasi masyarakat statistik, yang bertugas memberikan saran dan pertimbangan kepada Badan .

Ketentuan-ketentuan yang diatur dalam Undang-Undang ini perlu dimasyarakatkan secara intensip . Undang-Undang ini mengatur hal-hal pokok, oleh karena itu lebih lanjut akan diatur dalam peraturan pelaksanaannya .

PASAL DEMI PASAL

Pasal 1 Cukup jelas.

Pasal 2

Dengan berlandaskan asas-asas pembangunan nasional, secara operasional Undang-Undang ini juga berasaskan keterpaduan, keakuratan, dan kemutakhiran.

Yang dimaksud dengan "asas keterpaduan" ialah bahwa penyelenggaraan statistik yang dilakukan bersama-sama oleh pemerintah dan masyarakat harus saling mengisi dan saling memperkuat dalam memenuhi kebutuhan statistik, serta menghindari terjadinya duplikasi kegiatan.

Yang dimaksud dengan "asas keakuratan" ialah bahwa semua kegiatan statistik harus diupayakan untuk menghasilkan data statistik yang saksama, cermat, tepat, dan benar.

Yang dimaksud dengan "asas kemutakhiran" ialah bahwa data statistik yang disajikan dan atau tersedia harus dapat menggambarkan fenomena dan atau perubahannya menurut keadaan yang terbaru. Oleh karena itu, pengumpulan, pengolahan, penyajian, dan analisis data statistik harus senantiasa diupayakan secara terus menerus, berkesinambungan, dan runtun waktu.

Pasal 3

Huruf a Cukup jelas.

Huruf b Cukup jelas.

Huruf c

Yang dimaksud dengan "kesadaran masyarakat" adalah tumbuh dan berkembangnya sadar statistik, sehingga meningkatkan kepedulian masyarakat terhadap pentingnya arti dan kegunaan statistik.

Huruf d Cukup jelas.

Pasal 4

Unsur-unsur yang saling berkaitan dan sangat perlu diperhatikan dalam Sistem Statistik Nasional adalah unsur kelembagaan penyelenggara kegiatan statistik, cara yang digunakan, kualitas sumber daya manusia yang tersedia, perangkat keras dan perangkat lunak termasuk penunjangnya, serta jaminan hukum agar sistem itu mampu menyajikan data statistik yang lengkap, akurat, dan mutakhir.

Pasal 5

Jenis statistik berdasarkan tujuan pemanfaatannya, yang terdiri atas statistik dasar, statistik sektoral, dan statistik khusus tersebut, mencakup statistik bidang ekonomi, bidang kesejahteraan rakyat, dan bidang-bidang lainnya. Statistik bidang ekonomi meliputi antara lain statistik pertanian, statistik industri, statistik perdagangan, dan statistik bidang ekonomi lainnya; sedangkan statistik bidang kesejahteraan rakyat meliputi antara lain statistik kependudukan dan statistik lingkungan hidup. Hasil kompilasi produk administrasi dan atau pengolahan statistik dasar, statistik sektoral, atau statistik khusus tersebut dapat disajikan baik dalam bentuk statistik lintas sektoral maupun statistik regional seperti angka produk domestik bruto, angka produk domestik regional bruto, angka pendapatan nasional, indikator ekonomi, indikator sosial serta statistik lintas sektoral dan statistik regional lainnya. Untuk memenuhi kebutuhan data di tingkat wilayah dapat disajikan statistik regional.

Pasal 6

Ayat (1) Cukup jelas.

Ayat (2)

Hak yang dilindungi oleh Undang-undang tersebut meliputi antara lain hak cipta.

Pasal 7

Huruf a Cukup jelas.

Huruf b Cukup jelas.

Huruf c Cukup jelas.

Huruf d

Perkembangan ilmu pengetahuan dan teknologi, khususnya teknologi informasi dan teknologi komunikasi, memungkinkan dilakukannya cara lain dalam pengumpulan data yang sifatnya khas dan karena itu penyelenggara kegiatan statistik harus mengantisipasinya.

Pasal 8

Ayat (1)

Mengingat sensus akan menyentuh seluruh lapisan masyarakat, maka sebelum sensus diselenggarakan, Badan wajib mengumumkannya kepada masyarakat.

Ayat (2)

Penetapan tahun penyelenggaraan sensus selain memperhatikan kebutuhan juga mengacu kepada berbagai konvensi internasional agar mempunyai aspek

APPENDICES

keterbandingan antar negara. Berbagai sensus yang telah dilaksanakan adalah Sensus Penduduk 1930, 1961, 1971, 1980, dan 1990; Sensus Pertanian tahun 1963, 1973, 1983, dan 1993; sedangkan Sensus Ekonomi tahun 1986 dan 1996.

Pasal 9

Ayat (1) Cukup jelas.

Ayat (2)

Survei antarsensus dilaksanakan dalam rangka pemutakhiran data, misalnya Survei Penduduk Antar Sensus (Supas).

Pasal 10 Cukup jelas.

Pasal 11

Ayat (1)

Mengingat pemanfaatan statistik dasar sangat luas, maka penyelenggaraannya menjadi tanggung jawab Badan.

Ayat (2)

Huruf a Cukup jelas.

Huruf b Cukup jelas.

Huruf c

Dalam rangka penyelenggaraan statistik dasar dengan cara kompilasi produk administrasi, Badan dapat memperoleh produk administrasi yang ada pada instansi pemerintah dan atau unsur masyarakat dengan tetap memperhatikan hak seseorang atau lembaga yang dilindungi peraturan perundang-undangan yang berlaku.

Huruf d Cukup jelas.

Pasal 12

Ayat (1)

Yang dimaksud dengan "instansi pemerintah" adalah instansi pemerintah di luar Badan.

Ayat (2) Cukup jelas.

Ayat (3) Cukup jelas.

Ayat (4) Cukup jelas.

Pasal 13 Cukup jelas.

Pasal 14

Ayat (1)

Penyampaian sinopsis dimaksudkan untuk mewujudkan Badan sebagai pusat rujukan informasi statistik.

Ayat (2)

Huruf a Cukup jelas.

Huruf b Cukup jelas.

Huruf c Cukup jelas.

Huruf d Cukup jelas.

Huruf e Cukup jelas.

Huruf f Cukup jelas.

Huruf g Cukup jelas.

Huruf h

Yang dimaksud dengan "abstrak" adalah ikhtisar singkat penyelenggaraan statistik secara kualitatif.

Ayat (3)

Untuk menyampaikan sinopsis kegiatan statistik dimaksud, penyelenggara tidak harus datang sendiri, tetapi penyelenggara dapat memilih cara yang mudah atau yang tidak memberatkan baginya.

Ayat (4)

Yang dimaksud dengan "kebutuhan intern" adalah kebutuhan akan statistik yang sifatnya untuk memenuhi kepentingan sendiri serta tidak untuk dipublikasikan.

Pasal 15

Ayat (1) Cukup jelas.

Ayat (2)

Berita Resmi Statistik sepenuhnya dikelola oleh Badan untuk menjamin kelancaran penerbitan, keotentikan, dan kesinambungannya.

Pasal 16

Penyebarnya hasil statistik wajib dilakukan oleh Badan melalui berbagai media seperti media cetak, media elektronik, dan media informasi lainnya.

Pasal 17

Ayat (1) Cukup jelas.

Ayat (2) Cukup jelas.

Ayat (3) Cukup jelas.

Ayat (4)

Dalam Keputusan Presiden diatur juga hal-hal pokok sebagai berikut:

- a. kewajiban instansi pemerintah untuk memberitahukan kepada Badan sebelum penyelenggaraan statistik;
- b. kewajiban instansi pemerintah yang menyelenggarakan statistik untuk mengikuti rekomendasi Badan; dan
- c. kewajiban instansi pemerintah untuk menyerahkan hasil penyelenggaraan statistik kepada Badan.

Pasal 18 Cukup jelas.

Pasal 19 Cukup jelas.

Pasal 20 Cukup jelas.

Pasal 21

APPENDICES

Keterangan individu yang disampaikan oleh responden dijamin kerahasiaannya, karena semua penyelenggara kegiatan statistik hanya menyajikan hasil penyelenggaraan statistik yang dilakukan dalam bentuk data statistik yang berupa agregat.

Pasal 22

Yang dimaksud dengan "wilayah kerja" adalah domisili responden dalam bentuk wilayah administratif, wilayah pencacahan, atau bagian terkecil termasuk halaman atau bangunan fisik yang ada di dalamnya.

Pasal 23

Yang dimaksud dengan "sebagaimana adanya" ialah bahwa hasil pelaksanaan pengumpulan data statistik dari lapangan disampaikan kepada penyelenggara kegiatan statistik yang menugasinya, tanpa ada unsur rekayasa.

Pasal 24 Cukup jelas.

Pasal 25

Surat tugas dan atau tanda pengenalan mutlak diperlukan oleh setiap petugas statistik, baik dalam rangka menjamin keabsahan petugas statistik yang bersangkutan maupun untuk meyakinkan responden.

Pasal 26 Cukup jelas.

Pasal 27

Yang dimaksud dengan "keterangan yang diperlukan" adalah keterangan yang diminta melalui kuesioner yang harus dijawab secara lengkap dan benar.

Pasal 28 Cukup jelas.

Pasal 29 Cukup jelas.

Pasal 30

Ayat (1)

Dalam rangka mendukung terwujudnya Sistem Statistik Nasional dan untuk mengembangkannya lebih lanjut, instansi pemerintah dapat membentuk satuan organisasi untuk menyelenggarakan statistik sektoral, sedangkan lembaga swasta dapat pula mengupayakan terbentuknya satuan organisasi dalam penyelenggaraan statistik khusus.

Ayat (2) Cukup jelas.

Ayat (3) Cukup jelas.

Pasal 31-43 Cukup jelas.

TAMBAHAN LEMBARAN NEGARA REPUBLIK INDONESIA NOMOR 3683

Kutipan : MEDIA ELEKTRONIK SEKRETARIAT NEGARA TAHUN 1997

DATA

MENCERDASKAN BANGSA

Enlighten The Nation



BADAN PUSAT STATISTIK
KABUPATEN PADANG LAWAS UTARA
BPS - Statistics of Padang Lawas Utara Regency
Jalan Lintas Gunungtua-Padangsidimpunan Km. 5,
Desa Sigama, Padang Lawas Utara 22753
Telepon: +62 811 625 1220 Email: bps1220@bps.go.id
Situs : <http://palutakab.bps.go.id>

ISSN 2302 - 1640



9 772302 164001