

Kabupaten **BATU BARA DALAM ANGKA**

Batu Bara Regency in Figures



2018



**BADAN PUSAT STATISTIK
KABUPATEN BATU BARA**
BPS-Statistics of Batu Bara Regency

Kabupaten

BATU BARA DALAM ANGKA

Batu Bara Regency in Figures



2018

KABUPATEN BATU BARA DALAM ANGKA 2018

BATU BARA REGENCY IN FIGURES 2018

ISSN: 2089-6190

Nomor Publikasi/Publication Number: 12190.1807

Katalog/Catalog: 1102001.1219

Ukuran Buku/Book Size: 14,8 cm x 21 cm

Jumlah Halaman/Number of Pages: lxx + 539 halaman / pages

Naskah/Manuscript:

BPS Kabupaten Batu Bara

BPS- Statistics of Batu Bara Regency

Penyunting/Editor:

BPS Kabupaten Batu Bara

BPS- Statistics of Batu Bara Regency

Gambar Kover oleh/Cover Design by:

BPS Kabupaten Batu Bara

BPS- Statistics of Batu Bara Regency

Ilustrasi Kover/Cover Illustration:

Singapore Land Waterpark Batu Bara/*Singapore Land Waterpark Batu Bara*

Diterbitkan oleh/Published By:

©BPS Kabupaten Batu Bara/*BPS- Statistics of Batu Bara Regency*

Dicetak oleh/Printed By:

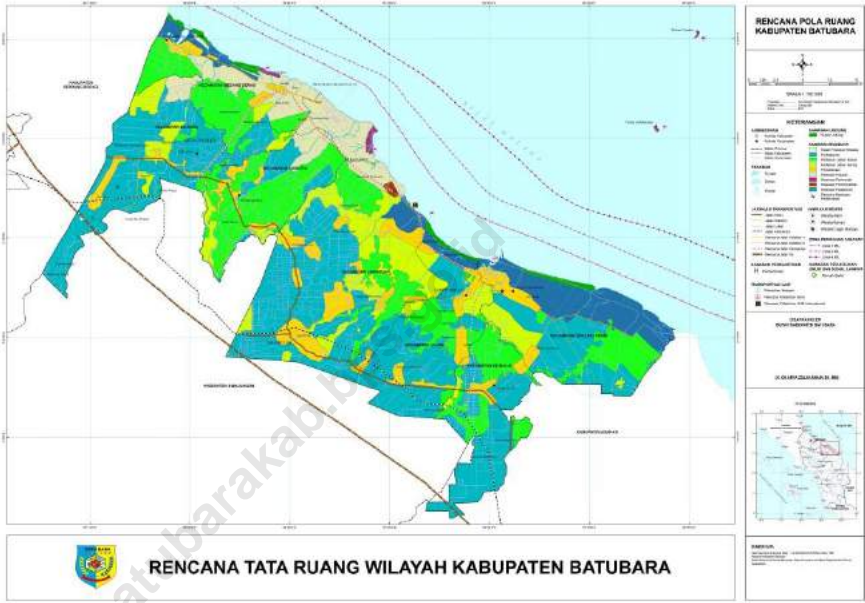
Percetakan Flamboyan Medan

Dilarang mengumumkan, mendistribusikan, mengomunikasikan, dan/atau menggandakan sebagian atau seluruh isi buku ini untuk tujuan komersial tanpa izin tertulis dari Badan Pusat Statistik

Prohibited to announce, distribute, communicate, and/or copy part or all of this book for commercial purpose without permission from BPS-Statistics Indonesia

PETA KABUPATEN BATU BARA

MAPS OF BATU BARA REGENCY



KEPALA BPS KABUPATEN BATU BARA
CHIEF STATISTICIAN OF BATU BARA REGENCY



DINAR BUTAR-BUTAR, SE, M.Si



KATA PENGANTAR

Dengan memanjatkan puji syukur kehadirat Tuhan Yang Maha Esa, Badan Pusat Statistik (BPS) Kabupaten Batu Bara telah dapat menyelesaikan Publikasi Kabupaten Batu Bara Dalam Angka 2018.

Pada saat ini makin dirasakan kebutuhan akan data statistik dari setiap sektor pembangunan. Hal ini menjadikan kami lebih terdorong untuk melengkapi dan menyempurnakan data yang disajikan, baik kuantitas maupun kualitasnya. Data yang disajikan bersumber dari kegiatan rutin, survei dan sensus yang dilaksanakan oleh BPS Kabupaten Batu Bara dan dilengkapi dengan data sekunder yang dikelola oleh instansi pemerintah dan swasta di wilayah Kabupaten Batu Bara.

Pada kesempatan ini kami mengucapkan banyak terima kasih kepada Bapak Bupati Batu Bara atas bimbingan dan bantuan yang diberikan untuk penerbitan ini, juga kepada instansi pemerintah dan swasta yang telah memberikan bantuan sehingga terwujudnya publikasi ini.

Saran dan kritik dari berbagai pihak untuk perbaikan publikasi ini sangat kami harapkan. Akhirnya harapan kami semoga penyajian publikasi ini dapat membantu dalam memenuhi kebutuhan data statistik baik instansi pemerintah maupun swasta serta bermanfaat bagi para pembaca.

Lima Puluh, Agustus 2018

**BADAN PUSAT STATISTIK
KABUPATEN BATU BARA**

Kepala,

DINAR BUTAR-BUTAR, SE, M.Si



P R E F A C E

Thanks be to God, for the first time BPS-Statistics of Batu Bara Regency have published the Batu Bara Regency in Figures 2018.

We realized that the demand for statistics from all sectors is increased. It is encouraged us to complete and fulfill data both in forms of quantity and quality. The source of primary data are compiled from routine activities, surveys, and censuses conducted by BPS-Statistics of Batu Bara. There are also secondary data taken from government and private institution in Batu Bara Regency.

On this occasion, we would like to show our apperliation to the Regent of Batu Bara for providing guidance and aids in publishing this book, and also to the government and private institution who involved in the preparation of this publication.

Comment and suggestions to improve the contents of this publication will be able to fulfill the demand for statistics for everyone who needs it.

Lima Puluh, August 2018

Chief Statistician of Batu Bara Regency,

DINAR BUTAR-BUTAR, SE, M.Si

DAFTAR ISI / CONTENTS

| | Halaman Page |
|---|-----------------|
| Peta Kabupaten Batu Bara/ <i>Map of Batu Bara Regency</i> | iii |
| Foto Kepala BPS Kabupaten Batu Bara/ <i>Photograph of Chief Statistician of Batu Bara Regency</i> | v |
| Kata Pengantar/ <i>Preface</i> | vii |
| Daftar Isi/ <i>Contents</i> | ix |
| Daftar Tabel/ <i>List of Tables</i> | xi |
| Daftar Gambar/ <i>List of Figures</i> | xlv |
| Sejarah Singkat Batu Bara/ <i>History of Batu Bara</i> | xlix |
| Penjelasan Umum/ <i>Explanatory Notes</i> | lix |
| | |
| 1. Geografi dan Iklim/ <i>Geography and Climate</i> | 1 |
| 2. Pemerintahan/ <i>Government</i> | 23 |
| 3. Kependudukan dan Ketenagakerjaan/ <i>Population and Employment</i> ... | 51 |
| 4. Sosial/ <i>Social</i> | 93 |
| 5. Pertanian/ <i>Agriculture</i> | 227 |
| 6. Industri dan Energi/ <i>Industry and Energy</i> | 295 |
| 7. Perdagangan/ <i>Trade</i> | 331 |
| 8. Hotel dan Pariwisata/ <i>Hotels and Tourism</i> | 347 |
| 9. Transportasi dan Komunikasi/ <i>Transportation and Communications</i> .. | 365 |
| 10. Keuangan Daerah dan Harga/ <i>Finance and Prices</i> | 403 |
| 11. Pengeluaran Penduduk dan Konsumsi Makanan <i>Population Expenditure and Food Consumption</i> | 457 |
| 12. Pendapatan Regional/ <i>Regional Income</i> | 467 |
| 13. Perbandingan Antarkabupaten/Kota/ <i>Regency/City Comparison</i> | 489 |
| | |
| Lampiran/ <i>Appendix</i> | 509 |

DAFTAR TABEL / LIST OF TABLES

Halaman
Page

1. Geografi dan Iklim/ *Geography and Climate*

1.1 **Geografi/ *Geography***

- 1.1.1 Letak dan Geografi Kabupaten Batu Bara, 2017
Location and Geography of Batu Bara Regency, 201710
- 1.1.2 Luas Wilayah Menurut Kecamatan di Kabupaten Batu Bara, 2017
Total Area by Subdistrict in Batu Bara Regency 201711
- 1.1.3 Tinggi Wilayah Di Atas Permukaan Laut (DPL) Menurut Kecamatan di Kabupaten Batu Bara, 2017
Height Above Mean Sea Level (AMSL) by Subdistricts in Batu Bara Regency, 201712
- 1.1.4 Jarak dari Ibukota Kecamatan ke Ibukota Kabupaten(Lima Puluh) di Kabupaten Batu Bara (km), 2017
Distance between Subdistrict Capital and Regency Capital in Batu Bara Regency (km), 2017.....13
- 1.1.5 Status Pemilikan Tanah Dirinci Menurut Hak Tiap Kecamatan di Kabupaten Batu Bara, 2017
Land Possession by Type of Rights and Subdistrict in Batu Bara Regency, 201714
- 1.1.6 Jumlah Sertifikat Hak Atas Tanah Menurut Kecamatan di Kabupaten Batu Bara, 2013 – 2017
Number of Rights on Land Certificate by Subdistrict in Batu Bara Regency, 2013-201715
- 1.1.7 Jumlah Sertifikat yang Diterbitkan Menurut Jenis Hak dan Luas Tanah (Ha) yang Disertifikatkan di Kabupaten Batu Bara, 2017
Number of Published Certificates by Type of Rights and Certificated Land Area in Batu Bara Regency, 2017.....16
- 1.1.8 Jumlah Pencatatan Peralihan Hak dan Penerbitan Hak Tanggungan Menurut Jenis Hak dan Luas Tanah (Ha) yang Disertifikatkan di Kabupaten Batu Bara, 2017
Number of Registration Transfer Right and Dependent Right Published by Type of Rights and Certificated Land Area in Batu Bara Regency, 2017.....17
- 1.1.9 Jumlah Sertifikat Tanah yang Diterbitkan di Kabupaten Batu Bara, 2013-2017

| | | |
|------------|--|----|
| | <i>Number of Published Land Certificates in Batu Bara Regency, 2013-2017</i> | 19 |
| 1.1.10 | Jumlah Penggunaan Hak-Hak atas Tanah yang Diselesaikan Melalui Proyek di Kabupaten Batu Bara, 2017 <i>Number of Land Right Using Finished by Project in Batu Bara Regency, 2017</i> | 21 |
| 1.2 | Iklim/ Climate | |
| 1.2.1 | Jumlah Curah Hujan dan Hari Hujan Menurut Bulan di Kabupaten Batu Bara, 2017 <i>Amount of Precipitation and Number of Rainy Days by Month in Batu Bara Regency, 2017</i> | 23 |
| 2. | Pemerintahan/ Government | |
| 2.1 | Wilayah Administratif/ Administratif Area | |
| 2.1.1 | Jumlah Desa/Kelurahan Menurut Kecamatan di Kabupaten Batu Bara, 2017 <i>Number of Subdistricts and Villages by Subdistrict in Batu Bara Regency, 2017</i> | 31 |
| 2.1.2 | Jumlah Dusun/Lingkungan Menurut Kecamatan di Kabupaten Batu Bara, 2017 <i>Number of Subdistricts and Villages by Subdistrict in Batu Bara Regency, 2017</i> | 32 |
| 2.1.3 | Banyaknya Kepala Desa/Kelurahan Menurut Jenis Kelamin dan Kecamatan di Kab. Batu Bara, 2017 <i>Number of Headman by Sex and Subdistrict, 2017</i> | 33 |
| 2.1.4 | Nama-Nama Kelurahan Menurut Kecamatan di Kabupaten Batu Bara, 2017 <i>List Name of 'Kelurahan' by Subdistrict in Batu Bara Regency, 2017</i> | 34 |
| 2.2 | Dewan Perwakilan Rakyat Daerah (DPRD)/ The Regional House Of Representative | |
| 2.2.1 | Jumlah Anggota Dewan Perwakilan Rakyat Daerah Menurut Partai Politik dan Jenis Kelamin di Kabupaten Batu Bara, 2017 <i>Number of Members of The Regional House of Representatives by Political Parties and Sex in Batu Bara Regency, 2017</i> | 35 |

| | | |
|-------|--|----|
| 2.2.2 | Banyaknya Keputusan DPRD Menurut Jenis Keputusan di Kabupaten Batu Bara, 2013-2017 <i>Number of Decree of Regional House of Representative in Batu Bara Regency, 2013-2017</i> | 36 |
| 2.2.3 | Jumlah Kegiatan DPRD di Kabupaten Batu Bara, 2013-2017 <i>Number of Regional House of Representatives Activity in Batu Bara Regency, 2013-2017</i> | 37 |
| 2.2.4 | Jumlah Pemilih yang Terdaftar dan Suara Sah yang Diperoleh 5 Partai Besar pada Pemilu Legislatif 2014 tiap Daerah Pemilihan untuk Anggota DPRD Kabupaten Batu Bara <i>Number of Registered Voter and Legal Vote Earning by Five Biggest Parties for Regional House Parliament by Election Area in 2014 General Election</i> | 38 |
| 2.2.5 | Persentase Suara Sah yang Diperoleh 5 Partai Besar pada Pemilu Legislatif 2014 tiap Daerah Pemilihan untuk Anggota DPRD Kab. Batu Bara <i>Percentage of Legal Vote Earning by Five Biggest Parties for Regional House Parliament by Election Area in 2014 General Election</i> | 39 |
| 2.2.6 | Perolehan Total Suara Sah, Persentase dan Perolehan Kursi untuk Anggota DPRD Kab. Batu Bara pada Pemilu Legislatif 2014 tiap Partai <i>Total of Legal Vote Earning, Percentage and Seat Earning for Regional House Parliament by Party in 2014 General Election</i> | 40 |
| 2.2.7 | Perolehan Suara Sah, Persentase dan Perolehan Kursi untuk Anggota DPRD Kabupaten Batu Bara pada Pemilu Legislatif 2014 tiap Partai <i>Legal Vote Earning, Percentage and Seat Earning for Regional House Parliament by Party in 2014 General Election (Batu Bara I)</i> | 41 |
| 2.2.8 | Perolehan Suara Sah, Persentase dan Perolehan Kursi untuk Anggota DPRD Kabupaten Batu Bara pada Pemilu Legislatif 2014 tiap Partai <i>Legal Vote Earning, Percentage and Seat Earning for Regional House Parliament by Party in 2014 General Election (Batu Bara II)</i> | 42 |
| 2.2.9 | Perolehan Suara Sah, Persentase dan Perolehan Kursi untuk Anggota DPRD Kabupaten Batu Bara pada Pemilu Legislatif 2014 tiap Partai <i>Legal Vote Earning, Percentage and Seat Earning for Regional House Parliament by Party in 2014 General Election (Batu Bara III)</i> | 43 |

| | | |
|------------|---|----|
| 2.2.10 | Perolehan Suara Sah, Persentase dan Perolehan Kursi untuk Anggota DPRD Kabupaten Batu Bara pada Pemilu Legislatif 2014 tiap Partai <i>Legal Vote Earning, Percentage and Seat Earning for Regional House Parliament by Party in 2014 General Election (Batu Bara IV)</i> | 44 |
| 2.2.11 | Perolehan Suara Sah, Persentase dan Perolehan Kursi untuk Anggota DPRD Kabupaten Batu Bara pada Pemilu Legislatif 2014 tiap Partai <i>Legal Vote Earning, Percentage and Seat Earning for Regional House Parliament by Party in 2014 General Election (Batu Bara V)</i> | 45 |
| 2.3 | Pegawai Negeri Sipil/ <i>Civil Servants</i> | |
| 2.3.1 | Jumlah Pegawai Negeri Sipil Menurut Dinas/ Instansi Pemerintah dan Jenis Kelamin di Kabupaten Batu Bara, 2017 <i>Number of Civil Servant by Institution/Office and Sex in Batu Bara Regency, 2017</i> | 46 |
| 2.3.2 | Jumlah Pegawai Negeri Sipil Menurut Tingkat Pendidikan yang Ditamatkan dan Jenis Kelamin di Kabupaten Batu Bara, 2017 <i>Number of Civil Servant by Educational Level and Sex in Batu Bara Regency, 2017</i> | 47 |
| 2.3.3 | Jumlah Pegawai Negeri Sipil Menurut Golongan Kepangkatan dan Jenis Kelamin di Kabupaten Batu Bara, 2017 <i>Number of Civil Servants by Hierarchy and Sex in Batu Bara Regency, 2017</i> | 48 |
| 2.3.4 | Jumlah Pegawai Negeri Sipil Pemerintah Daerah Menurut Tingkat Pendidikan di Kabupaten Batu Bara, 2017 <i>Number of Civil Servant in Regional Government by Educational Level in Batu Bara Regency, 2017</i> | 49 |
| 2.3.5 | Jumlah Pegawai Negeri Sipil Pemerintah Daerah Menurut Tingkat Diklat Pimpinan di Kabupaten Batu Bara, 2017 <i>Number of Civil Servant in Regional Government by Level of Leader Training in Batu Bara Regency, 2017</i> | 50 |

3. Penduduk dan Ketenagakerjaan/ *Population and Employment*

3.1 Penduduk/ *Population*

| | | |
|-------|--|--|
| 3.1.1 | Jumlah Penduduk dan Laju Pertumbuhan Penduduk Menurut Kecamatan di Kabupaten Batu Bara, 2010, 2016, dan 2017 | |
|-------|--|--|

| | | |
|--------|---|----|
| | <i>Population and Population Growth Rate by Subdistrict in Batu Bara Regency, 2010, 2016, and 2017</i> | 68 |
| 3.1.2 | Jumlah Penduduk dan Rasio Jenis Kelamin Menurut Kecamatan di Kabupaten Batu Bara 2017 <i>Population and Sex Ratio by Subdistrict in Batu Bara Regency, 2017</i> | 69 |
| 3.1.3 | Distribusi dan Kepadatan Penduduk Menurut Kecamatan di Kabupaten Batu Bara, 2017 <i>Population Distribution and Density by Subdistrict in Batu Bara Regency, 2017</i> | 70 |
| 3.1.4 | Jumlah Penduduk Menurut Kelompok Umur dan Jenis Kelamin di Kabupaten Batu Bara, 2017 <i>Population by Age Group and Sex in Batu Bara Regency, 2017</i> | 71 |
| 3.1.5 | Luas Wilayah, Jumlah Rumah Tangga, dan Penduduk Menurut Kecamatan di Kabupaten Batu Bara, 2017 <i>Total Area, Household and Population by Subdistrict in Batu Bara Regency, 2017</i> | 72 |
| 3.1.6 | Perkiraan Jumlah Penduduk Menurut Kelompok Umur dan Kecamatan di Kabupaten Batu Bara, 2017 <i>Estimate of Population by Type of Age and Subdistrict in Batu Bara Regency, 2017</i> | 73 |
| 3.1.7 | Jumlah Penduduk Menurut Kecamatan di Kabupaten Batu Bara, 2014-2017 <i>Population by Subdistrict in Batu Bara Regency, 2014-2017</i> | 74 |
| 3.1.8 | Jumlah Desa Pantai tiap Kecamatan di Kabupaten Batu Bara, 2017 <i>Number of Coast Village Each Subdistrict in Batu Bara Regency, 2017</i> | 75 |
| 3.1.9 | Persentase Penduduk Usia 10 Tahun Keatas Menurut Tingkat Pendidikan yang Ditamatkan di Kabupaten Batu Bara, 2014-2017 <i>Percentage of Population Aged 10 Years and Over by Educational Attainment in Batu Bara Regency, 2014-2017</i> | 76 |
| 3.1.10 | Proporsi Penduduk Perempuan Usia 10 Tahun Keatas yang Pernah Kawin Menurut Usia Perkawinan Pertama di Kabupaten Batu Bara, 2017 <i>Proportion of Female Population Aged 10 Years and Over Who Ever Married by Age of First Marriage in Batu Bara Regency, 2017</i> | 77 |
| 3.1.11 | Persentase Penduduk Usia 10 Tahun Keatas Menurut Status Perkawinan di Kabupaten Batu Bara, 2017 | |

| | |
|--|-----------|
| <i>Percentage of Population Aged 10 Years and Over by Marriage Status in Batu Bara Regency, 2017</i> | <i>78</i> |
|--|-----------|

3.2 Ketenagakerjaan/ Employment

| | |
|--|-----------|
| 3.2.1 Jumlah Penduduk Berumur 15 Tahun Keatas Menurut Jenis Kegiatan Selama Seminggu yang Lalu dan Jenis Kelamin di Kabupaten Batu Bara 2017 <i>Population Aged 15 Years and Over by Type of Activity During The Previous Week and Sex in Batu Bara Regency, 2017</i> | <i>79</i> |
| 3.2.2 Jumlah Penduduk Berumur 15 Tahun Ke Atas Menurut Pendidikan Tertinggi yang Ditamatkan dan Jenis Kegiatan Selama Seminggu yang Lalu di Kabupaten Batu Bara, 2017 <i>Population Aged 15 Years and Over by Educational Attainment and Type of Activity During The Previous Week in Batu Bara Regency, 2017</i> | <i>80</i> |
| 3.2.3 Jumlah Penduduk Berumur 15 Tahun Ke Atas yang Bekerja Selama Seminggu yang Lalu Menurut Kelompok Umur dan Jenis Kelamin di Kabupaten Batu Bara, 2017 <i>Population Aged 15 Years and Over Who Worked During the Previous Week by Age Group and Sex in Batu Bara Regency, 2017.....</i> | <i>81</i> |
| 3.2.4 Jumlah Penduduk Berumur 15 Tahun Ke Atas yang Bekerja Selama Seminggu yang Lalu Menurut Lapangan Pekerjaan Utama dan Jenis Kelamin di Kabupaten Batu Bara, 2017 <i>Population Aged 15 Years and Over Who Worked During the Previous Week by Main Industry and Sex in Batu Bara Regency, 2017</i> | <i>82</i> |
| 3.2.5 Jumlah Penduduk Berumur 15 Tahun Ke Atas yang Bekerja Selama Seminggu yang Lalu Menurut Jumlah Jam Kerja Seluruhnya dan Jenis Kelamin di Kabupaten Batu Bara, 2015 <i>Population Aged 15 Years and Over Who Worked During the Previous Week by Total Working Hours and Sex in Batu Bara Regency, 2015</i> | <i>83</i> |
| 3.2.6 Jumlah Penduduk Berumur 15 Tahun Ke Atas yang Bekerja Selama Seminggu yang Lalu Menurut Jumlah Jam Kerja Pada Pekerjaan Utama dan Jenis Kelamin di Kabupaten Batu Bara, 2015 <i>Population Aged 15 Years and Over Who Worked During the Previous Week by Number of Working Hours on Main Industry and Sex in Batu Bara Regency, 2015.....</i> | <i>84</i> |

| | | |
|--------|--|----|
| 3.2.7 | Jumlah Penduduk Berumur 15 Tahun Ke Atas yang Bekerja Selama Seminggu yang Lalu Menurut Status Pekerjaan Utama dan Jenis Kelamin di Kabupaten Batu Bara, 2017 <i>Population Aged 15 Years and Over Who Worked During the Previous Week by Main Employment Status and Sex in Batu Bara Regency, 2017</i> | 85 |
| 3.2.8 | Jumlah Pencari Kerja Terdaftar Menurut Tingkat Pendidikan Tertinggi yang Ditamatkan dan Jenis Kelamin di Kabupaten Batu Bara, 2017 <i>Number of Registered Job Applicants by Educational Attainment and Sex in Batu Bara Regency, 2017</i> | 86 |
| 3.2.9 | Jumlah Pencari Kerja Terdaftar dan Belum Ditempatkan Serta Lowongan yang Belum Dipenuhi Menurut Jabatan di Kabupaten Batu Bara, 2017 <i>Number of Unoccupied Registered Job Seeker and Job Vacancy by Occupation in Batu Bara Regency, 2017</i> | 87 |
| 3.2.10 | Jumlah Lowongan Kerja Menurut Status, Jenis Kelamin dan Sektor Lapangan Usaha di Kabupaten Batu Bara, 2017 <i>Number of Job Vacancy by Status, Sex and Industrial Origin in Batu Bara Regency, 2017</i> | 88 |
| 3.2.11 | Jumlah Tenaga Kerja Warga Negara Asing Menurut Izin Kerja dan Kewarganegaraan di Kabupaten Batu Bara, 2017 <i>Number of Foreign Worker by Working Permit and Citizenship in Batu Bara Regency, 2017</i> | 89 |
| 3.2.12 | Jumlah Tenaga Kerja Warga Negara Asing Menurut Izin Usaha dan Jabatan di Kabupaten Batu Bara, 2017 <i>Number of Foreign Worker by Working Permit and Occupation in Batu Bara Regency, 2017</i> | 90 |
| 3.2.13 | Jumlah Perusahaan dan Tenaga Kerja Terdaftar Sesuai UU No. 7 Tahun 1981 dan yang Terkena PHK Menurut Kecamatan di Kabupaten Batu Bara, 2017 <i>Number of Company and Registered Employees Appropriate with 'UU No. 7 1981' and Severed Contract Workers by Subdistrict in Batu Bara Regency, 2017</i> | 91 |
| 3.2.14 | Jumlah Perusahaan dan Tenaga Kerja yang Ikut dalam Jamsostek Menurut Kecamatan di Kabupaten Batu Bara, 2017 <i>Number of Company and Employees Accompany in 'Jamsostek' by Subdistrict in Batu Bara Regency, 2017</i> | 92 |

4. Sosial/ Social

4.1 Pendidikan/ Education

- 4.1.1 Persentase Penduduk Usia 7–24 Tahun Yang Masih Sekolah Menurut Jenis Kelamin dan Kelompok Umur Sekolah diKabupaten Batu Bara, 2017
Percentage of Population Aged 7-24 Years by Sex, Age Group, and School Participation in Batu Bara Regency, 2017 115
- 4.1.2 Angka Partisipasi Murni (APM) dan Angka Partisipasi Kasar (APK) Menurut Jenjang Pendidikan di Kabupaten Batu Bara, 2017
Net Enrolment Rate and Gross Enrolment Rate by Educational Level in Batu Bara Regency, 2017 116
- 4.1.3 Persentase Penduduk Yang Masih Sekolah Menurut Kelompok Umur di Kabupaten Batu Bara, 2014-2017
Percentage of Population Attending of School by Age Group in Batu Bara Regency, 2014-2017..... 117
- 4.1.4 Tingkat Buta Huruf Menurut Jenis kelamin dan kelompok umur di Kabupaten Batu Bara, 2017
Illiterate Rate by Sex and Age Group in Batu Bara Regency, 2017 118
- 4.1.5 Jumlah Sekolah, Murid dan Guru Menurut Jenjang Sekolah Negeri dan Kecamatan di Kabupaten Batu Bara, 2017
Number of Schools, Pupils and Teachers by Level of Public School and Subdistrict in Batu Bara Regency, 2017 119
- 4.1.6 Jumlah Sekolah Negeri, Lokal, Guru, dan Rasio Murid Menurut Kecamatan di Kabupaten Batu Bara, 2017
Number of Public Schools, Classrooms, Teachers and Pupils Ratio by Subdistrict in Batu Bara Regency, 2017..... 124
- 4.1.7 Jumlah Sekolah, Guru dan Murid Menurut Jenjang Sekolah Swasta dan Kecamatan di Kabupaten Batu Bara, 2017
Number of Private Schools, Teachers and Pupils by Level of Islamic School and Subdistrict in Batu Bara Regency, 2017 129
- 4.1.8 Jumlah Sekolah Swasta, Lokal dan Rasio Murid Menurut Kecamatan di Kabupaten Batu Bara, 2017
Number of Private Schools, Classrooms and Pupils Ratio by Subdistrict in Batu Bara Regency, 2017 134
- 4.1.9 Jumlah Guru Menurut Tingkat Sekolah, Status dan Tingkat Pendidikan di Kabupaten Batu Bara, 2017
Number of Teachers by Level of School, Status and Level of Education in Batu Bara Regency, 2017 139

| | | |
|------------|---|-----|
| 4.1.10 | Jumlah Peserta Program Keaksaraan Fungsional (KF) di Kabupaten Batu Bara, 2013-2017 <i>Number of Participants Functional Literacy Programme in Batu Bara Regency 2013-2017</i> | 142 |
| 4.1.11 | Jumlah Sekolah, Guru dan Murid Menurut Jenjang Sekolah Islam Negeri dan Kecamatan di Kabupaten Batu Bara, 2017 <i>Number of Public Islamic Schools, Teachers and Pupils by Level of Islamic School and Subdistrict in Batu Bara Regency, 2017</i> | 143 |
| 4.1.12 | Jumlah Sekolah Islam Negeri, Lokal dan Rasio Murid Menurut Kecamatan di Kabupaten Batu Bara, 2017 <i>Number of Public Islamic Schools, Classrooms and Pupil Ratio by Subdistrict in Batu Bara Regency, 2017</i> | 147 |
| 4.1.13 | Jumlah Sekolah, Guru dan Murid Menurut Jenjang Sekolah Islam Swasta dan Kecamatan di Kabupaten Batu Bara, 2017 <i>Number of Private Islamic Schools, Teachers and Pupils by Level of Islamic School and Subdistrict in Batu Bara Regency, 2017</i> | 151 |
| 4.1.14 | Jumlah Sekolah Islam Swasta, Lokal dan Rasio Murid Menurut Kecamatan di Kabupaten Batu Bara, 2017 <i>Number of Private Islamic Schools, Classrooms and Pupil Ratio by Subdistrict in Batu Bara Regency, 2017</i> | 155 |
| 4.2 | Kesehatan dan Keluarga Berencana/ Health and Family Planning | |
| 4.2.1 | Jumlah Fasilitas Kesehatan di Kabupaten Batu Bara, 2013-2017 <i>Number of Health Facilities in Batu Bara Regency, 2013-2017</i> | 159 |
| 4.2.2 | Jumlah Rumah Sakit Umum Menurut Kecamatan di Kabupaten Batu Bara, 2017 <i>Number of Public Hospital by Subdistrict in Batu Bara Regency, 2017</i> | 160 |
| 4.2.3 | Jumlah Pusat Kesehatan Masyarakat dan Sejenisnya Menurut Kecamatan di Kabupaten Batu Bara, 2017 <i>Number of Public Health Centers and The Like by Subdistrict in Batu Bara Regency, 2017</i> | 161 |
| 4.2.4 | Jumlah Tenaga Kesehatan Menurut Unit Kerja dan Sarana Pelayanan Kesehatan di Kabupaten Batu Bara, 2017 <i>Number of Health Workers by Working Unit and Health Care Facilities in Batu Bara Regency, 2017</i> | 162 |
| 4.2.5 | Jumlah Tenaga Dokter Pemerintah dan Swasta Menurut Sarana Pelayanan Kesehatan di Kabupaten Batu Bara, 2017 | |

| | | |
|--------|--|-----|
| | <i>Number of State and Private Physicians by Health Care Facilities in Batu Bara Regency, 2017</i> | 164 |
| 4.2.6 | Jumlah Tenaga Dokter Pemerintah dan Swasta Menurut Kecamatan di Kabupaten Batu Bara, 2017 <i>Number of State and Private Physicians by Subdistrict in Batu Bara Regency, 2017</i> | 165 |
| 4.2.7 | Jumlah Perawat, Bidan, dan Farmasi di Puskesmas Menurut Kecamatan di Kabupaten Batu Bara, 2017 <i>Number of State Nurse, Midwife and Farmacy in Public Health Center by Subdistrict in Batu Bara Regency, 2017</i> | 166 |
| 4.2.8 | Jumlah Apoteker, Sarjana Lain dan Tenaga Administrasi Menurut Kecamatan di Kabupaten Batu Bara, 2017 <i>Number of Pharmacists, Other Medical Graduated and Administration Workers by Subdistrict in Batu Bara Regency, 2017</i> .. | 167 |
| 4.2.9 | Banyaknya Kelahiran Menurut Penolong Kelahiran di Kabupaten Batu Bara, 2013-2017 <i>Number of Birth by Birth Attendant in Batu Bara Regency, 2013-2017</i> | 169 |
| 4.2.10 | Banyaknya Balita yang Pernah Mendapat Imunisasi di Kabupaten Batu Bara, 2017 <i>Number of Toddlers Ever Get Immunizations in Batu Bara Regency, 2017</i> | 170 |
| 4.2.11 | Sepuluh Penyakit Terbesar di Kabupaten Batu Bara, 2017 <i>The Biggest Diseases in Batu Bara Regency, 2017</i> | 173 |
| 4.2.12 | Banyaknya Bayi Lahir, Bayi Berat Badan Lahir Rendah (BBLR), BBLR Dirujuk, dan Gizi Buruk Menurut Kecamatan di Kabupaten Batu Bara, 2017 <i>Number of Babies Born, Infant Low Birth Weight (LBW), LBW Referredand Malnutrition by Subdistricts in Batu Bara Regency, 2017</i> | 174 |
| 4.2.13 | Banyaknya Ibu Hamil, Melakukan Kunjungan K1, Melakukan Kunjungan K4, KEK, dan Mendapat Tablet Zat Besi (Fe) di Kabupaten Batu Bara, 2013-2017 <i>Number of Pregnant Women, Making Visits K1, K4 Conducting Visits, KEK, and Gets Iron (Fe) Tablet in Batu Bara Regency, 2013-2017</i> | 175 |
| 4.2.14 | Banyaknya Remaja Usia 15-24 Tahun yang Mendapat Penyuluhan Tentang Kesehatan Reproduksi (Kespro)/HIV/AIDS Menurut Kecamatan di Kabupaten Batu Bara, 2017 | |

| | | |
|------------|---|-----|
| | <i>Number of Teens Ages 15-24 Years Who Received Counseling About Reproductive Health (Kespro)/HIV/AIDS by Subdistricts in Batu Bara Regency, 2017</i> | 176 |
| 4.2.15 | Jumlah Kasus HIV/AIDS, IMS, DBD, Diare, TB, dan Malaria Menurut Kecamatan di Kabupaten Batu Bara, 2017 <i>Number of Cases of HIV/AIDS, Sexually Transmitted Infection, Dengue Fever, Diarrhea, Tuberculosis (TB) and Malaria by Subdistrict in Batu Bara Regency, 2017</i> | 177 |
| 4.2.16 | Banyaknya Institusi Masyarakat Menurut Kecamatan di Kabupaten Batu Bara, 2017 <i>Number of Society Institutions by Subdistricts in Batu Bara Regency, 2017</i> | 178 |
| 4.2.17 | Program Keluarga Berencana di Kabupaten Batu Bara, 2008-2017 <i>Family Planning Program in Batu Bara Regency, 2008-2017</i> | 179 |
| 4.2.18 | Jumlah Pasangan Usia Subur(PUS) dan Peserta KB Aktif Menurut Kecamatan di Kabupaten Batu Bara, 2017 <i>Number of Eligible Couple and Family Planning Participants by Subdistricts in Batu Bara Regency, 2017</i> | 180 |
| 4.2.19 | Jumlah Peserta KB Baru Menurut Kecamatan di Kabupaten Batu Bara, 2017 <i>Number of New Family Planning Participants by Subdistricts in Batu Bara Regency, 2017</i> | 182 |
| 4.3 | Agama/ Religion | |
| 4.3.1 | Jumlah Penduduk Menurut Kecamatan dan Agama yang Dianut di Kabupaten Batu Bara, 2017 <i>Population by Subdistrict and Religion in Batu Bara Regency, 2017</i> | 184 |
| 4.3.2 | Jumlah Tempat Peribadatan Menurut Kecamatan di Kabupaten Batu Bara, 2017 <i>Number of Worship Facilities by Subdistrict in Batu Bara Regency, 2017</i> | 185 |
| 4.3.3 | Banyaknya Jemaah Haji Menurut Kecamatan di Kabupaten Batu Bara, 2017 <i>Number of Moslem Pilgrims by Subdistricts in Batu Bara Regency, 2017</i> | 186 |
| 4.3.4 | Banyaknya Jemaah Haji dan ONH Melalui Transportasi Udara di Kabupaten Batu Bara, 2008-2017 <i>Number of Moslem Pilgrims and Cost by Air Transportation in Batu Bara Regency, 2008-2017</i> | 187 |

| | | |
|------------|---|-----|
| 4.3.5 | Banyaknya Surat Nikah yang Dikeluarkan Menurut Kecamatan di Kabupaten Batu Bara, 2013-2017 <i>Number of Marriage Certificate Issued by Subdistrict in Batu Bara Regency, 2013-2017</i> | 188 |
| 4.3.6 | Data Peristiwa Nikah/Rujuk Menurut Kecamatan di Kabupaten Batu Bara, 2017 <i>Number of Marriages/Remarriages by Subdistrict in Batu Bara Regency, 2017</i> | 189 |
| 4.3.7 | Perkara yang Masuk dan Diputuskan Pengadilan Agama Kisaran untuk Kabupaten Batu Bara, 2017 <i>Reported and Verdicted Cases by Religious Court of Kisaran for Batu Bara Regency, 2017</i> | 190 |
| 4.3.8 | Cerai Talak, Cerai Gugat, Rujuk dan Perkara Lain Tiap Kecamatan di Kabupaten Batu Bara, 2017 <i>Talaq, Sues, Remarried and Another Cases by Subdistrict in Batu Bara Regency, 2017</i> | 193 |
| 4.4 | Kriminal/ Criminal | |
| 4.4.1 | Banyaknya Perkara yang Diterima dan Diselesaikan tiap Bulan di Pengadilan Negeri Kisaran untuk Kabupaten Batu Bara, 2017 <i>Number of Cases Received and Completed by Month in Kisaran State Court for Batu Bara Regency, 2017</i> | 194 |
| 4.4.2 | Jumlah Perkara Pidana (Termasuk Pelanggaran Lalu Lintas) yang Masuk dan Telah Diputuskan di Pengadilan Negeri Kisaran untuk Kabupaten Batu Bara, 2017 <i>Number of Reported and Solved Crime Cases Including Traffic Violations in Kisaran State Court for Batu Bara Regency, 2017</i> | 195 |
| 4.4.3 | Jumlah Perkara Perdata yang Masuk dan Telah Diputuskan di Pengadilan Negeri Kisaran untuk Kabupaten Batu Bara, 2017 <i>Number of Reported and Solved Civil Cases in Kisaran State Court for Batu Bara Regency, 2017</i> | 196 |
| 4.4.4 | Jumlah Perkara Tindak Pidana dan Tahanan Kejaksaan Negeri Batu Bara Menurut Jenis Perkara, 2017 <i>Number of Cases Crime and Prisoners of State Prosecution of Batu Bara by Type of Cases, 2017</i> | 197 |
| 4.4.5 | Jumlah Perkara Tindak Pidana Umum yang Diselesaikan dan Dieksekusi oleh Kejaksaan Negeri Batu Bara, 2017 <i>Number of Cases by General Crime of Salvation by State Prosecution of Batu Bara, 2017</i> | 198 |

| | | |
|------------|---|-----|
| 4.4.6 | Jumlah Perkara Tindak Pidana Khusus yang Diselesaikan dan Dieksekusi oleh Kejaksaan Negeri Batu Bara, 2017 <i>Number of Cases by Special Crime of Salvation by State Prosecution of Batu Bara, 2017</i> | 199 |
| 4.4.7 | Jumlah Tindak Pidana Menurut Kepolisian Sektor di Kabupaten Batu Bara, 2015-2017 <i>Number of Reported Criminal Cases by Subdistrict Police Office in Batu Bara Regency, 2015-2017</i> | 200 |
| 4.4.8 | Persentase Penyelesaian Tindak Pidana Menurut Kepolisian Sektor di Kabupaten Batu Bara, 2015-2017 <i>Percentage of Crime Clearance Rate by Subdistrict Police Office in Batu Bara Regency, 2015-2017</i> | 201 |
| 4.4.9 | Jumlah Peristiwa Kejahatan/Pelanggaran yang Dilaporkan dan Diselesaikan Menurut Jenis Pelanggaran di Kabupaten Batu Bara, 2017 <i>Number of Reported and Solved Crimes by Type of Violations in Batu Bara Regency, 2017</i> | 202 |
| 4.4.10 | Jumlah Narapidana, Tahanan/Titipan Menurut Jenis Kelamin di Lembaga Pemasyarakatan Labuhan Ruku untuk Kabupaten Batu Bara, 2017 <i>Number of Prisoners and Accused by Sex in Labuhan Ruku Correction Institution for Batu Bara Regency, 2017</i> | 209 |
| 4.4.11 | Jumlah Narapidana yang Dihukum Berdasarkan Putusan Pengadilan Negeri di Lembaga Pemasyarakatan Labuhan Ruku untuk Kabupaten Batu Bara, 2017 <i>Number of Sentenced Prisoners Under State Court Decision in Labuhan Ruku Correctional Institution for Batu Bara Regency, 2017</i> | 211 |
| 4.5 | Kemiskinan Dan Pembangunan Manusia/ <i>Proverty And Human Development</i> | |
| 4.5.1 | Jumlah Keluarga Menurut Kecamatan dan Klasifikasi Keluarga di Kabupaten Batu Bara, 2017 <i>Number of Households by Subdistrict and Household Classification in Batu Bara Regency 2017</i> | 214 |
| 4.5.2 | Banyaknya Keluarga Menurut Tingkat Kesejahteraan tiap Kecamatan di Kabupaten Batu Bara, 2008-2017 <i>Number of Family by Prosperity Level and Subdistricts in Batu Bara Regency, 2008-2017</i> | 215 |

| | | |
|-------|---|-----|
| 4.5.3 | Garis Kemiskinan dan Penduduk Miskin di Kabupaten Batu Bara, 2013-2017 <i>Poverty Line and Poor People in Batu Bara Regency, 2013-2017</i> | 216 |
|-------|---|-----|

4.6 Sosial Lainnya/ Other Sosial

| | | |
|-------|---|-----|
| 4.6.1 | Jumlah Panti Asuhan Menurut Kecamatan, Status, Kapasitas dan Penghuni di Kabupaten Batu Bara, 2017 <i>Number of Orphan Ages by Subdistrict, Status, Capacity and Occupant in Batu Bara Regency, 2017</i> | 217 |
| 4.6.2 | Jumlah Penyandang Masalah Kesejahteraan Sosial (PMKS) Menurut Kecamatan di Kabupaten Batu Bara, 2017 <i>Number of Peoples with Social Welfare Problem by Subdistrict in Batu Bara Regency, 2017</i> | 218 |
| 4.6.3 | Jumlah Pendayagunaan Perpustakaan Daerah Menurut Jenisnya di Kabupaten Batu Bara, 2017 <i>Number of Local Library Administrative by Type in Batu Bara Regency, 2017</i> | 223 |
| 4.6.4 | Jumlah Perpustakaan Binaan Menurut Jenisnya di Kabupaten Batu Bara, 2017 <i>Number of Scouted Library by Type in Batu Bara Regency, 2017</i> | 224 |
| 4.6.5 | Jumlah Koleksi Perpustakaan Daerah Menurut Jenisnya di Kabupaten Batu Bara, 2017 <i>Number of Local Library Collection by Type in Batu Bara Regency, 2017</i> | 225 |
| 4.6.6 | Jumlah Akte Kelahiran yang Dikeluarkan Menurut Kecamatan di Kabupaten Batu Bara, 2013-2017 <i>Number of Birth Certificates are issued by Subdistrict in Batu Bara Regency, 2013-2017</i> | 226 |

5. Pertanian/ Agriculture

5.1 Tanaman Pangan/ Food Crops

| | | |
|-------|--|-----|
| 5.1.1 | Luas Lahan Pertanian Untuk Persawahan Menurut Kecamatan di Kabupaten Batu Bara (hektar), 2017 <i>Total Agriculture Land for Rice Fields by Subdistricts in Batu Bara Regency (hectar), 2017</i> | 243 |
| 5.1.2 | Luas Lahan Sawah Menurut Jenis Pengairan dan Kecamatan di Kabupaten Batu Bara (hektar), 2017 | |

| | | |
|--------|---|-----|
| | <i>Area of Wetland by Type of Irrigation and Subdistricts in Batu Bara Regency (hectar), 2017</i> | 244 |
| 5.1.3 | Luas Lahan Tegal/Kebun, Ladang/Huma, dan Lahan yang Sementara Tidak Diusahakan Menurut Kecamatan di Kabupaten Batu Bara (hektar), 2017 <i>Area of Dry Field/Garden, Shifting Cultivation, Land and Temporarily Unused Land by Subdistricts in Batu Bara Regency (hectar), 2017</i> | 245 |
| 5.1.4 | Luas Tanam, Luas Panen, Produksi, dan Rata-Rata Produksi Padi Sawah Menurut Kecamatan di Kabupaten Batu Bara, 2017 <i>Planted Area, Harvested Area, Production, and Average Yieldmper Hectare of Wetland Paddy by Subdistricts in Batu Bara Regency, 2017</i> | 246 |
| 5.1.5 | Luas Tanam, Luas Panen, Produksi, dan Rata-Rata Produksi Jagung Menurut Kecamatan di Kabupaten Batu Bara, 2017 <i>Planted Area, Harvested Area, Production, and Average Yieldmper Hectare of Corn by Subdistricts in Batu Bara Regency, 2017</i> | 247 |
| 5.1.6 | Luas Tanam, Luas Panen, Produksi, dan Rata-Rata Produksi Kacang Kedelai Menurut Kecamatan di Kabupaten Batu Bara, 2017 <i>Planted Area, Harvested Area, Production, and Average Yieldmper Hectare of Soybeans by Subdistricts in Batu Bara Regency, 2017</i> | 248 |
| 5.1.7 | Luas Tanam, Luas Panen, Produksi, dan Rata-Rata Produksi Kacang Tanah Menurut Kecamatan di Kabupaten Batu Bara, 2017 <i>Planted Area, Harvested Area, Production, and Average Yieldmper Hectare of Peanuts by Subdistricts in Batu Bara Regency, 2017</i> | 249 |
| 5.1.8 | Luas Tanam, Luas Panen, Produksi, dan Rata-Rata Produksi Kacang Hijau Menurut Kecamatan di Kabupaten Batu Bara, 2017 <i>Planted Area, Harvested Area, Production, and Average Yieldmper Hectare of Green Beans by Subdistricts in Batu Bara Regency, 2017</i> | 250 |
| 5.1.9 | Luas Tanam, Luas Panen, Produksi, dan Rata-Rata Produksi Ubi Kayu Menurut Kecamatan di Kabupaten Batu Bara, 2017 <i>Planted Area, Harvested Area, Production, and Average Yieldmper Hectare of Cassava by Subdistricts in Batu Bara Regency, 2017</i> | 251 |
| 5.1.10 | Luas Tanam, Luas Panen, Produksi, dan Rata-Rata Produksi Ubi Jalar Menurut Kecamatan di Kabupaten Batu Bara, 2017 | |

| | | |
|--------|--|-----|
| | <i>Planted Area, Harvested Area, Production, and Average Yieldmper Hectare of Sweet Potatoes by Subdistricts in Batu Bara Regency, 2017</i> | 252 |
| 5.1.11 | Luas Tanam, Luas Panen, Produksi, dan Rata-Rata Produksi Bahan Makanan Menurut Jenis Tanaman di Kabupaten Batu Bara, 2017 <i>Planted Area, Harvested Area, Production, and Average Yieldmper Hectare of Green Beans by Type of Crops in Batu Bara Regency, 2017</i> | 253 |
| 5.1.12 | Produksi Padi Sawah Menurut Kecamatan di Kabupaten Batu Bara, 2013-2017 <i>Wetland Paddy Production by Subdistricts in Batu Bara Regency, 2013-2017</i> | 254 |
| 5.1.13 | Produksi Jagung Menurut Kecamatan di Kabupaten Batu Bara, 2013-2017 <i>Corn Production by Subdistricts in Batu Bara Regency, 2013-2017</i> | 255 |
| 5.1.14 | Produksi Kacang Kedelai Menurut Kecamatan di Kabupaten Batu Bara, 2013-2017 <i>Soybeans Production by Subdistricts in Batu Bara Regency, 2013-2017</i> | 256 |
| 5.1.15 | Produksi Kacang Tanah Menurut Kecamatan di Kabupaten Batu Bara, 2013-2017 <i>Peanuts Production by Subdistricts in Batu Bara Regency, 2013-2017</i> | 257 |
| 5.1.16 | Produksi Kacang Hijau Menurut Kecamatan di Kabupaten Batu Bara, 2013-2017 <i>Green Beans Production by Subdistricts in Batu Bara Regency, 2013-2017</i> | 258 |
| 5.1.17 | Produksi Ubi Kayu Menurut Kecamatan di Kabupaten Batu Bara, 2013-2017 <i>Cassava Production by Subdistricts in Batu Bara Regency, 2013-2017</i> | 259 |
| 5.1.18 | Produksi Ubi Jalar Menurut Kecamatan di Kabupaten Batu Bara, 2013-2017 <i>Sweet Potatoes Production by Subdistricts in Batu Bara Regency, 2013-2017</i> | 260 |

5.2 Holtikultura/ Horticulture

- 5.2.1 Luas Tanam, Luas Panen, Produksi, dan Rata-Rata Produksi Sayur dan Buah Semusim Menurut Jenisnya di Kabupaten Batu Bara, 2017
Planted Area, Harvested Area, Production, and Average Yieldmper Hectare of Seasonal Vegetables and Fruits by Type in Batu Bara Regency, 2017261
- 5.2.2 Luas Panen Tanaman Sayur dan Buah Semusim Menurut Jenis dan Kecamatan di Kabupaten Batu Bara, 2017
Harvested Area of Seasonal Vegetables and Fruits by Type and Subdistricts in Batu Bara Regency, 2017262
- 5.2.3 Produksi Tanaman Sayur dan Buah Semusim Menurut Jenis dan Kecamatan di Kabupaten Batu Bara, 2017
Production of Seasonal Vegetables and Fruits by Type and Subdistricts in Batu Bara Regency, 2017263
- 5.2.4 Produksi Sayur dan Buah Tahunan dan Banyaknya Pohon yang Menghasilkan Menurut Jenis Tanaman di Kabupaten Batu Bara, 2017
Yearly Vegetables and Fruits Production and Number of Productive Trees by Type of Crops in Batu Bara Regency, 2017.....264
- 5.2.5 Produksi Sayur dan Buah Tahunan Menurut Jenis Tanaman dan Kecamatan di Kabupaten Batu Bara, 2017
Production of Yearly Vegetables and Fruits by Type of Crops and Subdistricts in Batu Bara Regency, 2017265

5.3 Perkebunan/ Estates

- 5.3.1 Luas Tanaman dan Produksi Karet Tanaman Perkebunan Rakyat Menurut Kecamatan di Kabupaten Batu Bara, 2017
Planted Area and Production of Rubber Smallholders Estates by Subdistricts in Batu Bara Regency, 2017267
- 5.3.2 Luas Tanaman dan Produksi Kelapa Sawit Tanaman Perkebunan Rakyat Menurut Kecamatan di Kabupaten Batu Bara, 2017
Planted Area and Production of Palm Oil Smallholders Estates by Subdistricts in Batu Bara Regency, 2017268
- 5.3.3 Luas Tanaman dan Produksi Kelapa Tanaman Perkebunan Rakyat Menurut Kecamatan di Kabupaten Batu Bara, 2017
Planted Area and Production of Coconuts Smallholders Estates by Subdistricts in Batu Bara Regency, 2017269

| | | |
|------------|---|-----|
| 5.3.4 | Luas Tanaman dan Produksi Kakao Tanaman Perkebunan Rakyat Menurut Kecamatan di Kabupaten Batu Bara, 2017 <i>Planted Area and Production of Cocoa Smallholders Estates by Subdistricts in Batu Bara Regency, 2017</i> | 270 |
| 5.3.5 | Luas Tanaman dan Produksi Pinang Tanaman Perkebunan Rakyat Menurut Kecamatan di Kabupaten Batu Bara, 2017 <i>Planted Area and Production of Arecanut Smallholders Estates by Subdistricts in Batu Bara Regency, 2017</i> | 271 |
| 5.3.6 | Produksi Tanaman Perkebunan Rakyat Menurut Jenis Tanaman di Kabupaten Batu Bara, 2013-2017 <i>Production of Smallholders Estates by Type of Crops in Batu Bara Regency, 2013-2017</i> | 272 |
| 5.3.7 | Luas Tanaman dan Produksi Perkebunan Besar Swasta/PTPN Menurut Jenis Tanaman di Kabupaten Batu Bara, 2017 <i>Planted Area and Production of Big Private Estates/PTPN by Type of Crops in Batu Bara Regency, 2017</i> | 273 |
| 5.3.8 | Luas Tanaman Perkebunan Besar Swasta/PTPN Menurut Jenis Tanaman di Kabupaten Batu Bara, 2017 <i>Planted Area of Big Private Estates/PTPN by Type of Crops in Batu Bara Regency, 2017</i> | 274 |
| 5.4 | Peternakan/ Animal Husbandry | |
| 5.4.1 | Populasi Ternak Menurut Jenis Ternak tiap Kecamatan di Kabupaten Batu Bara, 2017 <i>Livestock Population by Type and Subdistricts in Batu Bara Regency, 2017</i> | 275 |
| 5.4.2 | Populasi Ternak Menurut Jenis Ternak di Kabupaten Batu Bara, 2008-2017 <i>Livestock Population by Type in Batu Bara Regency, 2008-2017</i> | 277 |
| 5.4.3 | Banyaknya Ternak yang Dipotong di Dalam RPH Menurut Jenis Ternak tiap Kecamatan di Kabupaten Batu Bara, 2017 <i>Livestock Slaughtered in Abattoir by Type and Subdistricts in Batu Bara Regency, 2017</i> | 279 |
| 5.4.4 | Banyaknya Ternak yang Dipotong di Luar RPH Menurut Jenis Ternak tiap Kecamatan di Kabupaten Batu Bara, 2017 <i>Livestock Slaughtered Out of Abattoir by Type and Subdistricts in Batu Bara Regency, 2017</i> | 280 |
| 5.4.5 | Produksi Daging Menurut Jenis Ternak tiap Kecamatan di Kabupaten Batu Bara, 2017 | |

| | | |
|------------|--|-----|
| | <i>Meat Production by Type and Subdistricts in Batu Bara Regency, 2017</i> | 281 |
| 5.4.6 | Populasi Ternak Unggas Menurut Jenis tiap Kecamatan di Kabupaten Batu Bara, 2017 <i>Poultry Population by Type and Subdistricts in Batu Bara Regency, 2017</i> | 282 |
| 5.4.7 | Populasi Ternak Unggas Menurut Jenis Ternak di Kabupaten Batu Bara, 2008-2017 <i>Poultry Population by Type and Subdistricts in Batu Bara Regency, 2008-2017</i> | 283 |
| 5.4.8 | Produksi Telur Menurut Jenis tiap Kecamatan di Kabupaten Batu Bara, 2017 <i>Egg Production by Type and Subdistricts in Batu Bara Regency, 2017</i> | 284 |
| 5.4.9 | Produksi Daging Unggas Menurut Jenis tiap Kecamatan di Kabupaten Batu Bara, 2017 <i>Poultry Meat Production by Type and Subdistricts in Batu Bara Regency, 2017</i> | 285 |
| 5.5 | Perikanan/ Fishery | |
| 5.5.1 | Jumlah Rumah Tangga Perikanan Tangkap Menurut Kecamatan dan Subsektor di Kabupaten Batu Bara, 2017 <i>Number of Fish Capture Households by Subdistrict and Subsector in Batu Bara Regency, 2017</i> | 286 |
| 5.5.2 | Produksi Perikanan Tangkap Menurut Kecamatan dan Subsektor di Kabupaten Batu Bara, 2017 <i>Production of Fish Capture by Subdistrict and Subsector in Batu Bara Regency, 2017</i> | 287 |
| 5.5.3 | Jumlah Rumah Tangga Perikanan Budidaya Menurut Kecamatan dan Jenis Budidaya di Kabupaten Batu Bara, 2017 <i>Number of Aquaculture Households by Subdistrict and Type of Aquaculture in Batu Bara Regency 2017</i> | 288 |
| 5.5.4 | Produksi Perikanan Budidaya Menurut Kecamatan dan Jenis Budidaya di Kabupaten Batu Bara, 2017 <i>Production of Aquaculture by Subdistrict and Type of Aquaculture in Batu Bara Regency 2017</i> | 289 |
| 5.5.5 | Produksi Perikanan Menurut Jenis Komoditi tiap Kecamatan di Kabupaten Batu Bara, 2017 | |

| | | |
|------------|---|-----|
| | <i>Fishenary Production by Comodity and Subdistricts in Batu Bara Regency, 2017</i> | 290 |
| 5.5.6 | Jumlah Perahu/Kapal Menurut Kecamatan dan Jenis Kapal di Kabupaten Batu Bara, 2017 <i>Number of Fishing Boats by Subdistrict and Type of Boat in Batu Bara Regency, 2017</i> | 291 |
| 5.5.7 | Banyaknya Alat Penangkap Ikan Menurut Jenisnya tiap Kecamatan di Kabupaten Batu Bara, 2017 <i>Number of Fishing Tools By Type and Subdistricts in Batu Bara Regency, 2017</i> | 292 |
| 5.6 | Kehutanan / Forestry | |
| 5.6.1 | Luas Kawasan Hutan Menurut Fungsi Hutan tiap Kecamatan di Kabupaten Batu Bara, 2017 <i>Forest Area by Function and Subdistricts in Batu Bara Regency, 2017</i> | 294 |
| 6. | Perindustrian, Pertambangan, dan Energi <i>Industry, Mining, and Energy</i> | |
| 6.1 | Perindustrian/ Industry | |
| 6.1.1 | Jumlah Usaha/Perusahaan dan Tenaga Kerja menurut Kategori Lapangan Usaha dan Skala Usaha di Kabupaten Batu Bara, 2016 <i>Number of Establishment/Enterprise and Employees by Sector and Scale in Batu Bara Regency, 2016</i> | 304 |
| 6.1.2 | Jumlah Perusahaan, Tenaga Kerja Menurut Kecamatan dan Skala Usaha di Kabupaten Batu Bara, 2016 <i>Number of Establishment, Employees by Subdistricts and Scale in Batu Bara Regency, 2016</i> | 306 |
| 6.1.3 | Banyaknya Industri Kecil dan Kerajinan Rumah Tangga Menurut Kecamatan di Kabupaten Batu Bara, 2013-2017 <i>Number of Small Industry and Household Crafts by Subdistricts in Batu Bara Regency, 2013-2017</i> | 307 |
| 6.1.4 | Banyaknya Industri Besar Menurut Jenisnya di Kabupaten Batu Bara, 2017 <i>Number of Large Industry by Type in Batu Bara Regency, 2017</i> | 308 |
| 6.1.5 | Banyaknya Industri Menengah Menurut Jenisnya di Kabupaten Batu Bara, 2017 <i>Number of Medium Industry by Type in Batu Bara Regency, 2017</i> | 309 |

| | | |
|-------|---|-----|
| 6.1.6 | Banyaknya Industri Kimia, Agro dan Hasil Hutan (IKAHH) Menurut Jenisnya di Kabupaten Batu Bara, 2017 <i>Number of Chemical, Agro, and Forest Product Industry by Type in Batu Bara Regency, 2017</i> | 310 |
| 6.1.7 | Banyaknya Industri Logam, Mesin, dan Perekrayaan(ILMEA) Menurut Jenisnya di Kabupaten Batu Bara, 2017 <i>Number of Metal, Machinery, and Engineering Industry by Type in Batu Bara Regency, 2017</i> | 314 |

6.2 Energi/ Energy

| | | |
|-------|---|-----|
| 6.2.1 | Banyaknya Pelanggan, Daya Tersambung, dan Penjualan Listrik PT PLN (Persero) Wilayah Rayon Tanjung Tiram Menurut Jenis Tarif untuk Kabupaten Batu Bara, 2016 <i>Number of Customers, Connected Capacity, and Electricity Sold by State Electricity Company of Tanjung Tiram by Type of Fee for Batu Bara Regency, 2016</i> | 316 |
| 6.2.2 | Daya Terpasang, Produksi, dan Distribusi Listrik PT. PLN (Persero) pada PT PLN (Persero) Wilayah Rayon Tanjung Tiram untuk Wilayah Kabupaten Batu Bara, 2013-2017 <i>Installed Capacity, Production, and Distribution of Electricity of State Electricity Company of Tanjung Tiram for Batu Bara Regency, 2013-2017</i> | 318 |
| 6.2.3 | Banyaknya Pelanggan, Daya Tersambung, dan Penjualan Listrik PT PLN (Persero) Wilayah Rayon Indrapura Menurut Jenis Tarif untuk Kabupaten Batu Bara, 2016 <i>Number of Customers, Connected Capacity, and Electricity Sold by State Electricity Company of Indrapura by Type of Fee for Batu Bara Regency, 2016</i> | 319 |
| 6.2.4 | Daya Terpasang, Produksi, dan Distribusi Listrik PT. PLN (Persero) pada PT PLN (Persero) Wilayah Rayon Indrapura untuk Wilayah Kabupaten Batu Bara, 2013-2017 <i>Installed Capacity, Production, and Distribution of Electricity of State Electricity Company of Indrapura for Batu Bara Regency, 2013-2017</i> | 321 |
| 6.2.5 | Banyaknya Tenaga Kerja PDAM dan Upah Menurut Kecamatan di Kabupaten Batu Bara, 2017 <i>Number of Employee of Water Supply Establishment and Wage by Subdistricts in Batu Bara Regency, 2017</i> | 322 |

| | | |
|-------|---|-----|
| 6.2.6 | Banyaknya Pelanggan Air Bersih Menurut Jenis Konsumen dan Kecamatan di Kabupaten Batu Bara, 2017 <i>Number of Customer Sanitary Water by Type and Subdistricts in Batu Bara Regency, 2017</i> | 323 |
| 6.2.7 | Banyaknya Air Bersih yang Disalurkan Menurut Jenis Konsumen dan Kecamatan di Kabupaten Batu Bara, 2017 <i>Number of Sanitary Water Distributed by Type of Customer and Subdistricts in Batu Bara Regency, 2017</i> | 325 |
| 6.2.8 | Nilai Air Bersih yang Disalurkan Menurut Jenis Konsumen dan Kecamatan di Kabupaten Batu Bara, 2017 <i>Value of Sanitary Water Distributed by Type of Customer and Subdistricts in Batu Bara Regency, 2017</i> | 327 |
| 6.2.9 | Banyaknya Bahan Kimia yang Dipakai PDAM Menurut Kecamatan di Kabupaten Batu Bara, 2017 <i>Quantity of Chemical Used by Water Supply Regional Establishment by Subdistricts in Batu Bara Regency, 2017</i> | 329 |

7. Perdagangan/ Trade

| | | |
|-----|--|-----|
| 7.1 | Banyaknya Perusahaan Menurut Jenis Tanda Daftar yang Diterbitkan di Kab. Batu Bara, 2017 <i>Number of Enterprises by Company Registration in Batu Bara Regency, 2017</i> | 340 |
| 7.2 | Perkiraan Banyaknya Pasar/Pekan dan Tempat Berjualan tiap Kecamatan di Kabupaten Batu Bara, 2017 <i>Estimated Number of Market Shopping Center by Subdistricts in Batu Bara Regency, 2017</i> | 341 |
| 7.3 | Jumlah Pedagang Menurut Kecamatan di Kabupaten Batu Bara, 2017 <i>Number of Merchants by Subdistrict in Batu Bara Regency, 2017</i> | 342 |
| 7.4 | Penerimaan dan Penyaluran Beras oleh Perum Bulog Sub Drive III Kisaran di Kabupaten Batu Bara, 2008-2017 <i>Acceptance and Distribution of Rice by Logistic Office of Kisaran in Batu Bara Regency, 2008-2017</i> | 343 |
| 7.5 | Penyaluran dan Penjualan Beras Bulog Menurut Konsumen di Kabupaten Batu Bara, 2017 <i>Bulog Distribution and Selling of Rice by Consumer in Batu Bara Regency, 2017</i> | 344 |

| | | |
|-----|--|-----|
| 7.6 | Jumlah dan Nilai Ekspor Impor yang Melalui Pelabuhan Kwala Tanjung di Kabupaten Batu Bara, 2017 <i>Total and Value FOB of Export Import via Kwala Tanjung Port in Batu Bara Regency, 2017</i> | 346 |
|-----|--|-----|

8. Hotel dan Pariwisata
Hotel and Tourism

| | | |
|-----|---|-----|
| 8.1 | Jumlah Hotel dan Akomodasi Lainnya Menurut Klasifikasi di Kabupaten Batu Bara, 2013-2017 <i>Number of Hotel and Other Accomodations by Classification in Batu Bara Regency, 2013-2017</i> | 357 |
| 8.2 | Jumlah Akomodasi Hotel Menurut Kecamatan di Kabupaten Batu Bara, 2016 dan 2017 <i>Number of Hotel Accomodations by Subdistrict in Batu Bara Regency, 2016 and 2017</i> | 358 |
| 8.3 | Rata-rata Lama Menginap Tamu Asing dan Tamu Domestik Menurut Bulan di Kabupaten Batu Bara (hari), 2017 <i>Average Length of Stay of Foreign and Domestic Visitors by Month in Batu Bara Regency (day) 2017</i> | 359 |
| 8.4 | Persentase Tingkat Penghunian Kamar Hotel dan Akomodasi Lainnya Menurut Jenis Hotel dan Bulan, 2017 <i>Room Occupancy Rate of Hotels and Other Accommodations by Type of Accomodation and Month in Batu Bara Regency, 2017</i> | 360 |
| 8.5 | Banyaknya Organisasi Kepemudaan (OKP) yang terdaftar di Kabupaten Batu Bara, 2013-2017 <i>Number of Youth Organization Registered in Batu Bara Regency, 2013-2017</i> | 361 |
| 8.6 | Jumlah Hotel Restoran, dan Rumah Makan di Kabupaten Batu Bara, 2013-2017 <i>Number of Hotel, Restaurant and Bistro in Batu Bara Regency, 2013-2017</i> | 362 |
| 8.7 | Jumlah Restoran/Rumah Makan Menurut Kecamatan di Kabupaten Batu Bara, 2016 dan 2017 <i>Number of Restaurant by Subdistrict in Batu Bara Regency, 2016 and 2017</i> | 363 |
| 8.8 | Jumlah Wisatawan Mancanegara dan Domestik di Kabupaten Batu Bara, 2013-2017 | |

| | | |
|-----|--|-----|
| | <i>Number of Foreign and Domestic Tourists in Batu Bara Regency, 2013-2017</i> | 364 |
| 8.9 | Jumlah Kunjungan Objek Wisata Menurut Jenis dan Kecamatan di Kabupaten Batu Bara, 2017 <i>Number of Visits Attractions by Type and Subdistrict in Batu Bara Regency, 2017</i> | 365 |

9. Transportasi dan Komunikasi ***Transportation and Communication***

9.1 Transportasi/ Transportation

| | | |
|-------|--|-----|
| 9.1.1 | Panjang Jalan Kabupaten Menurut Jenis Permukaan tiap Kecamatan di Kabupaten Batu Bara, 2017 <i>Road Length Under Regency by Surface and Subdistricts in Batu Bara Regency, 2017</i> | 374 |
| 9.1.2 | Panjang Jalan Kabupaten Menurut Kondisi Jalan tiap Kecamatan di Kabupaten Batu Bara, 2017 <i>Road Length Under Regency by Condition and Subdistricts in Batu Bara Regency, 2017</i> | 375 |
| 9.1.3 | Panjang Jalan Menurut Kecamatan dan Pemerintahan yang Berwenang Mengelolanya di Kabupaten Batu Bara, 2017 <i>Length of Roads by Subdistrict and Level of Government Authority in Batu Bara Regency 2017</i> | 376 |
| 9.1.4 | Panjang Jalan Menurut Konstruksi Permukaan, Kondisi, dan Jenis Jalan di Kabupaten Batu Bara, 2017 <i>Road Length by Surface Construction, Condition, and Type of Road in Batu Bara Regency, 2017</i> | 377 |
| 9.1.5 | Inventarisasi Bangunan Utama dan Saluran pada Irigasi dan Daerah Rawa di Kabupaten Batu Bara, 2017 <i>Inventaritation of Main Construction and Waterworks on Irrigation and Swamp Area in Batu Bara Regency, 2017</i> | 378 |
| 9.1.6 | Lalu Lintas Angkutan Penumpang dan Barang Kereta Api Stasiun Kereta Api Lima Puluh, 2017 <i>Railway Passengers and Cargo Transportation Traffic in Railway Station of Lima Puluh, 2017</i> | 379 |
| 9.1.7 | Lalu Lintas Angkutan Penumpang Kereta Api Stasiun Kereta Api Lima Puluh Menurut Jenis Kelas, 2017 <i>Railway Passengers Transportation Traffic in Railway Station of Lima Puluh by Class, 2017</i> | 380 |

| | | |
|------------|--|-----|
| 9.1.8 | Volume Bongkar Muat Barang dan Jumlah Kapal yang Berkunjung di Pelabuhan Kuala Tanjung, 2017 <i>Volume of Loaded/Unloaded Cargo and Number of Ships that Visit at Kuala Tanjung Port, 2017</i> | 381 |
| 9.1.9 | Banyaknya Kendaraan Bermotor yang Terdaftar/Membayar Pajak Menurut Jenis Kendaraan di Kabupaten Batu Bara, 2017 <i>Number of Registered/Pay Tax Motor Vehicles by Type in Batu Bara Regency, 2017</i> | 383 |
| 9.1.10 | Banyaknya Kendaraan Bermotor yang Terdaftar/Membayar Pajak Menurut Jenis Kendaraan di Kabupaten Batu Bara, 2013-2017 <i>Number of Registered Motor Vehicles by Type in Batu Bara Regency, 2013-2017</i> | 384 |
| 9.1.11 | Banyaknya Kecelakaan Lalu Lintas dan Korban yang Tercatat di Polres Batu Bara, 2017 <i>Number of Traffic Accident and Victim Registered in Batu Bara Regency Police, 2017</i> | 385 |
| 9.1.12 | Banyaknya Surat Izin Mengemudi (SIM) yang Dikeluarkan Menurut Kategori, 2017 <i>Number of Driving Lisencc Issued by Category, 2017</i> | 386 |
| 9.1.13 | Banyaknya Surat Izin Mengemudi (SIM) yang Dikeluarkan Menurut Jenis Kelamin Pemohon, 2017 <i>Number of Driving Lisencc Issued by Sex, 2017</i> | 388 |
| 9.1.14 | Banyaknya Surat Izin Mengemudi (SIM) A yang Dikeluarkan Menurut Kategori, 2017 <i>Number of Driving Lisencc 'A' Issued by Category, 2017</i> | 389 |
| 9.1.15 | Banyaknya Surat Izin Mengemudi (SIM) B1 yang Dikeluarkan Menurut Kategori, 2017 <i>Number of Driving Lisencc 'B1' Issued by Category, 2017</i> | 390 |
| 9.1.16 | Banyaknya Surat Izin Mengemudi (SIM) B2 yang Dikeluarkan Menurut Kategori, 2017 <i>Number of Driving Lisencc 'B2' Issued by Category, 2017</i> | 391 |
| 9.1.17 | Banyaknya Surat Izin Mengemudi (SIM) C yang Dikeluarkan Menurut Kategori, 2017 <i>Number of Driving Lisencc 'C' Issued by Category, 2017</i> | 392 |
| 9.2 | Pos dan Telekomunikasi/ Post and Telecommunication | |
| 9.2.1 | Produksi Pos Menurut Jenisnya di Kabupaten Batu Bara, 2013-2017 <i>Post Production by Type in Batu Bara Regency, 2013-2017</i> | 393 |

| | | |
|-------|---|-----|
| 9.2.2 | Banyaknya Kantor Pos Online di Bawah Kantor Pos Pemeriksa Kisanan di Kabupaten Batu Bara, 2017 <i>Number of Online Post Office under Kisanan Inspection Post Office in Batu Bara Regency, 2017</i> | 394 |
| 9.2.3 | Banyaknya Tenaga/Karyawan tiap Kantor Pos di Bawah Kantor Pos Pemeriksa Kisanan di Kabupaten Batu Bara, 2017 <i>Number of Post Office Region Employees under Kisanan Inspection Post Office in Batu Bara Regency, 2017</i> | 395 |
| 9.2.4 | Banyaknya Kiriman Standar yang Dikirim tiap Kantor Pos di Bawah Kantor Pos Pemeriksa Kisanan di Kabupaten Batu Bara, 2017 <i>Number of Standard Mail are Delivered by Post Office under Kisanan Inspection Post Office in Batu Bara Regency, 2017</i> | 396 |
| 9.2.5 | Banyaknya Kiriman Standar yang Diterima tiap Kantor Pos di Bawah Kantor Pos Pemeriksa Kisanan di Kabupaten Batu Bara, 2017 <i>Number of Recorded Standard Mail Accepted by Post Office under Kisanan Inspection Post Office in Batu Bara Regency, 2017</i> | 397 |
| 9.2.6 | Banyaknya Kiriman Prioritas yang Dikirim tiap Kantor Pos di Bawah Kantor Pos Pemeriksa Kisanan di Kabupaten Batu Bara, 2017 <i>Number of Priority Mail are Delivered by Post Office under Kisanan Inspection Post Office in Batu Bara Regency, 2017</i> | 398 |
| 9.2.7 | Banyaknya Kiriman Prioritas yang Diterima tiap Kantor Pos di Bawah Kantor Pos Pemeriksa Kisanan di Kabupaten Batu Bara, 2017 <i>Number of Recorded Priority Mail Accepted by Post Office under Kisanan Inspection Post Office in Batu Bara Regency, 2017</i> | 399 |
| 9.2.8 | Banyaknya Kiriman Wesel Pos tiap Kantor Pos di Bawah Kantor Pos Pemeriksa Kisanan di Kabupaten Batu Bara, 2017 <i>Number of Dispatch Money Orders by Post Office under Kisanan Inspection Post Office in Batu Bara Regency, 2017</i> | 400 |
| 9.2.9 | Banyaknya Wesel Pos yang Diterima tiap Kantor Pos di Bawah Kantor Pos Pemeriksa Kisanan di Kabupaten Batu Bara, 2017 <i>Number of Accepted Money Orders by Post Office under Kisanan Inspection Post Office in Batu Bara Regency, 2017</i> | 401 |

10. Keuangan Daerah dan Harga/ *Regional Finance and Prices*

10.1 **Keuangan Daerah / *Regional Finance***

- 10.1.1 Realisasi Pendapatan Pemerintah Kabupaten Batu Bara Menurut Jenis Pendapatan (rupiah) 2017
Actual Revenues of Government of Batu Bara Regency by Source of Revenues (rupiahs), 2017.....409
- 10.1.2 Realisasi Belanja Pemerintah Kabupaten Batu Bara Menurut Jenis Pendapatan (rupiah) 2017
Actual Expenditures of Government of Batu Bara Regency by Source of Revenues (rupiahs), 2017411
- 10.1.3 Anggaran Pembiayaan Pemerintah Daerah Kabupaten Batu Bara (rupiah), 2017
Regional Government Financing Budget of Batu Bara Regency (rupiahs), 2017.....413
- 10.1.4 Luas Tanah dan Wajib Pajak Bumi dan Bangunan (PBB) Menurut Kecamatan di Kabupaten Batu Bara, 2017
Area and Land Building Tax Payer by Subdistricts in Batu Bara Regency, 2017414
- 10.1.5 Banyaknya Ketetapan, Tunggakan, dan Potensi Pajak Bumi dan Bangunan (PBB) Menurut Kecamatan di Kabupaten Batu Bara (rupiah), 2017
Amount of Tax Assesment, Arreas, and Potency from Land Building Tax by Subdistricts in Batu Bara Regency (rupiahs), 2017.....415

10.2 **Bank, Koperasi, Pegadaian, Penanaman Modal / *Bank, Cooperation, Mortgage, Investment***

- 10.2.1 Posisi Kredit Mikro, Kecil, dan Menengah yang Diberikan Bank Umum Menurut Sebaran Plafon Kredit di Kabupaten Batu Bara (juta rupiah), 2017
Micro, Small, and Medium Credit Position that Given by Public Bank based on Credit Ceiling Spread in Batu Bara Regency (million rupiahs), 2017.....416
- 10.2.2 Posisi Pinjaman yang Diberikan Rupiah dan Valuta Asing Bank Umum dan BPR Menurut Sektor Ekonomi Berdasarkan Lokasi Proyek di Kabupaten Batu Bara (juta rupiah), 2017
Potition Loans Given Rupiah and Foreign Exchange Commercial Banks and Rural Banks According to Economic Sector Based on Project Location in Batu Bara Regency (million rupiahs), 2017.....417

| | | |
|---------|--|-----|
| 10.2.3 | Banyaknya Koperasi Menurut Jenis dan Kecamatan di Kabupaten Batu Bara (unit), 2017 <i>Number of Cooperatives by Type and Subdistricts in Batu Bara Regency (units), 2017</i> | 421 |
| 10.2.4 | Banyaknya Anggota Koperasi Menurut Jenis dan Kecamatan di Kabupaten Batu Bara (orang), 2017 <i>Number of Cooperative Member by Type and Subdistricts in Batu Bara Regency (persons), 2017</i> | 424 |
| 10.2.5 | Banyaknya Simpanan Anggota Koperasi Menurut Jenis dan Kecamatan di Kabupaten Batu Bara, 2017 <i>Number of Cooperative Member Saving by Type and Subdistricts in Batu Bara Regency, 2017</i> | 427 |
| 10.2.6 | Volume Usaha Koperasi Menurut Jenis dan Kecamatan di Kabupaten Batu Bara (ribu rupiah), 2017 <i>Cooperative Bussiness Volume by Type and Subdistricts in Batu Bara Regency (thousand rupiahs), 2017</i> | 430 |
| 10.2.7 | Banyaknya KUD, Anggota, Simpanan, dan Volume Usaha tiap Kecamatan di Kabupaten Batu Bara, 2017 <i>Number of Village Cooperatives, Members, Savings, and Bussiness Volume by Subdistricts in Batu Bara Regency, 2017</i> | 433 |
| 10.2.8 | Banyaknya KOPTAN, Anggota, Simpanan, dan Volume Usaha tiap Kecamatan di Kabupaten Batu Bara, 2017 <i>Number of Agriculture Cooperatives, Members, Savings, and Bussiness Volume by Subdistricts in Batu Bara Regency, 2017</i> | 434 |
| 10.2.9 | Nilai Transaksi pada PT Pegadaian (Persero) CPP Labuhan Ruku di Kabupaten Batu Bara (rupiah), 2017 <i>Value of Transaction of State Owned Company of Pawnshop Service of Labuhan Ruku in Batu Bara Regency (rupiahs), 2017</i> | 435 |
| 10.2.10 | Posisi Asuransi Jasa Raharja Cabang Kisaran, 2017 <i>Position of Compulsory Accident Insurance Branch Kisaran, 2017</i> | 437 |
| 10.2.11 | Banyaknya Peserta Asuransi Jiwa dan Asuransi yang Direalisasikan Menurut Jenisnya pada AJB Bumiputera 1912 Kantor Cabang Kisaran, 2017 <i>Number of Customer of Life Insurance and Actual Insurance by Type in Bumiputera Insurance Company 1912 Unit Kisaran, 2017</i> | 438 |
| 10.2.12 | Banyaknya Peserta BPJS Kesehatan Menurut Jenis Pelayanan, Kasus, Biaya, dan Unit Cost di Kabupaten Batu Bara, 2016 | |

| | | |
|-------------|---|-----|
| | <i>Number of State Owned Company Health Insurance Services Members by Type of Service, Case Cost, and Unit Cost in Batu Bara Regency, 2016</i> | 439 |
| 10.2.13 | Banyaknya Peserta BPJS Kesehatan Menurut Jenis Peserta di Kabupaten Batu Bara (Orang), 2016 <i>Number of Health Insurance Customer by Type in Batu Bara Regency (Persons), 2016.....</i> | 441 |
| 10.2.14 | Banyaknya Peserta BPJS Kesehatan Beserta Tanggungan di Kabupaten Batu Bara (Orang), 2016 <i>Number of Health Insurance Customer and Dependent in Batu Bara Regency (Persons), 2016.....</i> | 442 |
| | | |
| 10.3 | Harga / Prices | |
| 10.3.1 | Rata-Rata Harga Beberapa Bahan Pokok di Indrapura-Kabupaten Batu Bara (Rupiah), 2017 <i>Average Prices of Several Main Goods in Indrapura-Batu Bara Regency (Rupiahs), 2017</i> | 443 |
| 10.3.2 | Harga Eceran Beberapa Bahan Bangunan di Indrapura-Kabupaten Batu Bara (Rupiah), 2017 <i>Retail Prices of Several Construction Materials in Indrapura-Batu Bara Regency (Rupiahs), 2017.....</i> | 445 |
| 10.3.3 | Rata-Rata Harga Gabah pada Tingkat Petani dari Kecamatan Sampel I di Kabupaten Batu Bara (Rupiah/Kg), 2017 <i>Average Farmer Price of Unshuked Rice from First Sample Subdistrict in Batu Bara Regency (Rupiahs/Kg), 2017.....</i> | 447 |
| 10.3.4 | Rata-Rata Harga Gabah pada Tingkat Petani dari Kecamatan Sampel II di Kabupaten Batu Bara (Rupiah/Kg), 2017 <i>Average Farmer Price of Unshuked Rice from Second Sample Subdistrict in Batu Bara Regency (Rupiah/Kg), 2017.....</i> | 449 |
| 10.3.5 | Rata-Rata Harga Gabah pada Tingkat Petani dari Kecamatan Sampel III di Kabupaten Batu Bara (Rupiah/Kg), 2017 <i>Average Farmer Price of Unshuked Rice from Third Sample Subdistrict in Batu Bara Regency (Rupiah/Kg), 2017.....</i> | 451 |
| 10.3.6 | Persentase Perubahan Bulanan Indeks Harga Konsumen (IHK) di Pasar Kota Pematangsiantar terhadap Bulan Sebelumnya (persen), 2017 <i>Percentage of Monthly Change of Consumer Price Index at Market in Pematangsiantar City (percent), 2017.....</i> | 453 |

| | | |
|--------|--|-----|
| 10.3.7 | Indeks Harga Konsumen (IHK) di Pasar Kota Pematangsiantar, 2017 <i>Consumer Price Index at Market in Pematangsiantar City, 2017</i> | 455 |
|--------|--|-----|

11. Pengeluaran Penduduk dan Konsumsi Makanan/ *Population Expenditure and Food Consumption*

| | | |
|------|--|-----|
| 11.1 | Persentase Penduduk Menurut Golongan Pengeluaran Per Kapita Sebulan di Kabupaten Batu Bara, 2017 <i>Percentage of Population by Monthly Percapita Expenditure Class in Batu Bara Regency, 2017</i> | 463 |
| 11.2 | Rata-rata Pengeluaran dan Persentase Rata-rata Pengeluaran Per Kapita Sebulan Menurut Kelompok Makanan di Kabupaten Batu Bara, 2017 <i>Average Expenditure and Percentage of Average Expenditure Per Capita Per Month by Food Group in Batu Bara Regency, 2017</i> | 464 |
| 11.3 | Rata-rata Pengeluaran dan Persentase Rata-rata Pengeluaran Per Kapita Sebulan Menurut Kelompok Bukan Makanan di Kabupaten Batu Bara, 2017 <i>Average Expenditure and Percentage of Average Expenditure Per Capita Per Month by Non-Food Group in Batu Bara Regency, 2017...</i> | 465 |
| 11.4 | Persentase Pengeluaran Menurut Golongan Pengeluaran Per Kapita Sebulan di Kabupaten Batu Bara, 2017 <i>Percentage of Consumption by Monthly Percapita Expenditure Class in Batu Bara Regency, 2017</i> | 466 |

12. Pendapatan Regional/ *Regional Income*

| | | |
|------|--|-----|
| 12.1 | Produk Domestik Regional Bruto atas Dasar Harga Berlaku Menurut Lapangan Usaha di Kabupaten Batu Bara (miliar rupiah), 2013-2017 <i>Gross Regional Domestic Product at Current Market Prices by Industrial Origin in Batu Bara Regency (billion rupiahs), 2013-2017 ..</i> | 481 |
| 12.2 | Produk Domestik Regional Bruto Menurut Lapangan Usaha atas Dasar Harga Konstan 2010 di Kabupaten Batu Bara (miliar rupiah) 2013-2017 <i>Gross Regional Domestic Product by Industrial Origin at 2010 Constant Market Prices in Batu Bara Regency (billion rupiahs), 2013-2017</i> | 482 |

| | | |
|------|---|-----|
| 12.3 | Distribusi Persentase Produk Domestik Regional Bruto atas Dasar Harga Berlaku Menurut Lapangan Usaha di Kabupaten Batu Bara (persen), 2013-2017 <i>Percentage Distribution of Gross Regional Domestic Product at Current Market Prices by Industrial Origin in Batu Bara Regency (percent) 2013-2017</i> | 483 |
| 12.4 | Laju Pertumbuhan Produk Domestik Regional Bruto atas Dasar Harga Konstan 2010 Menurut Lapangan Usaha di Kabupaten Batu Bara (miliar rupiah), 2013-2017 <i>The Growth Rate of Gross Regional Domestic Product by Industrial Origin at 2010 Constant Market Prices in Batu Bara Regency (billion rupiahs), 2013-2017</i> | 484 |
| 12.5 | Indeks Harga Implisit Produk Domestik Regional Bruto Menurut Lapangan Usaha di Kabupaten Batu Bara (2010=100), 2013-2017 <i>Implicit Price Index of Gross Regional Domestic Product by Industriy in Batu Bara Regency (2010=100), 2013-2017</i> | 485 |
| 12.6 | Laju Implisit Produk Domestik Regional Bruto Menurut Lapangan Usaha di Kabupaten Batu Bara, 2013-2017 <i>Implicit Growth Rate of Gross Regional Domestic Product by Industry in Batu Bara Regency 2013-2017</i> | 486 |
| 12.7 | Indeks Perkembangan Produk Domestik Regional Bruto Menurut Lapangan Usaha atas Dasar Harga Berlaku di Kabupaten Batu Bara, 2013-2017 <i>Development Index of Gross Regional Domestic Product by Industrial Origin at Current Market Prices in Batu Bara Regency, 2013-2017</i> | 487 |
| 12.8 | Perkembangan Beberapa Agregat PDRB dan Pendapatan Perkapita di Kabupaten Batu Bara, 2013-2017 <i>Trend of GRDP Agregates and Percapita Income in Batu Bara Regency, 2013-2017</i> | 488 |

13. Perbandingan Antar Kabupaten/Kota/ Regency/City Comparison

| | | |
|------|---|-----|
| 13.1 | Jumlah Penduduk Menurut Kabupaten/Kota di Provinsi Sumatera Utara, 2013-2017 <i>Population by Regency/City in Sumatera Utara Province, 2013-2017</i> | 493 |
|------|---|-----|

| | | |
|-------|---|-----|
| 13.2 | Jumlah Penduduk Daerah Perkotaan dan Perdesaan Menurut Kabupaten/Kota, 2017 <i>Number of Population Urban and Rural by Regency/City, 2017</i> | 494 |
| 13.3 | Laju Pertumbuhan Penduduk Menurut Kabupaten/Kota di Sumatera Utara <i>Growth Rate Population by Regency/City in Sumatera Utara</i> | 495 |
| 13.4 | Tingkat Partisipasi Angkatan Kerja (TPAK) dan Tingkat Pengangguran Terbuka (TPT) Penduduk 15 Tahun Keatas Menurut Kabupaten/Kota di Sumatera Utara, 2015 dan 2017 <i>Labour Force Participation Rate and Open Unemployment Rate 15 Years of Aged and Over by Regency/City in Sumatera Utara, 2015 and 2017</i> | 496 |
| 13.5 | Penduduk Berumur 15 Tahun Yang Termasuk Angkatan Kerja Yang Bekerja dan Pengangguran Menurut Kabupaten/Kota di Sumatera Utara, 2017 <i>Population Aged 15 Years and Over in Economically Active That Unemployment and Workers by Regency/City in Sumatera Utara, 2017</i> | 497 |
| 13.6 | Persentase Penduduk Miskin Menurut Kabupaten/Kota di Sumatera Utara, 2013-2017 <i>Percentages of Poor People by Regency/City in Sumatera Utara, 2013-2017</i> | 598 |
| 13.7 | Persentase Balita Menurut Penolong Kelahiran dan Kabupaten/Kota (%), 2017 <i>Percentage of Child Under Five by First Birth Attendant and Regency/City (%), 2017</i> | 599 |
| 13.8 | Angka Harapan Hidup (e_0) Menurut Kabupaten/Kota di Sumatera Utara, 2013-2017 <i>Life Expectancy Rate (e_0) by Regency/City in Sumatera Utara, 2013- 2017</i> | 500 |
| 13.9 | Indeks Pembangunan Manusia (IPM) Menurut Kabupaten/Kota di Sumatera Utara, 2013-2017 <i>Human Development Index (HDI) by Regency/City in Sumatera Utara, 2013-2017</i> | 501 |
| 13.10 | Komponen Indeks Pembangunan Manusia (IPM) Menurut Kabupaten/Kota di Sumatera Utara, 2017 <i>Component of Human Development Index (HDI) by Regency/City in Sumatera Utara, 2017</i> | 502 |

| | | |
|-------|--|-----|
| 13.11 | PDRB atas Dasar Harga Berlaku Menurut Kabupaten/Kota di Sumatera Utara, 2013-2017 <i>GRDP at Current Market Prices by Regency/City in Sumatera Utara, 2013-2017</i> | 503 |
| 13.12 | PDRB atas Dasar Harga Konstan 2010 Menurut Kabupaten/Kota di Sumatera Utara, 2013-2017 <i>GRDP at 2010 Constant Market Prices by Regency/City in Sumatera Utara, 2013-2017</i> | 504 |
| 13.13 | PDRB Perkapita atas Dasar Harga Berlaku Menurut Kabupaten/Kota di Sumatera Utara, 2015-2017 <i>Percapita GRDP at Current Market Prices by Regency/City in Sumatera Utara, 2015-2017</i> | 505 |
| 13.14 | <i>Percapita GRDP at Current Market Prices by Regency/City in Sumatera Utara, 2015-2017</i> <i>Percapita GRDP at 2010 Constant Market Prices by Regency/City in Sumatera Utara, 2015– 2017</i> | 506 |
| 13.15 | Laju Pertumbuhan Produk Domestik Regional Bruto atas Dasar Harga Konstan 2010 Menurut Kabupaten/Kota di Sumatera Utara, 2013-2017 <i>Growth Rate of Gross Regional Domestic Product at 2010 Constant Market Prices by Regency/City in Sumatera Utara, 2013-2017</i> | 507 |

DAFTAR GAMBAR/ LIST OF FIGURES

| | Halaman Page |
|---|-------------------------------|
| 1.1 Persentase Luas Wilayah Menurut Kecamatan di Kabupaten Batu Bara, 2017 <i>Percentage of Total Area by Subdistrict in Batu Bara Regency 2017</i> | 7 |
| 1.2 Jumlah Sertifikat hak atas tanah di Kabupaten Batu Bara, 2013-2017 <i>Number of Rights on Land Certificates in Batu Bara Regency, 2013-2017</i> | 8 |
| 1.3 Jumlah Curah Hujan dan Hari Hujan Menurut Bulan di Kabupaten Batu Bara, 2017 <i>Amount of Precipitation and Number of Rainy Days by Month in Batu Bara Regency, 2017</i> | 9 |
| 2.1 Banyaknya Desa/Kelurahan Menurut Kecamatan di Kabupaten Batu Bara, 2017 <i>Number of Villages/Urban by Subdistrict in Batu Bara Regency, 2017</i> | 29 |
| 2.2 Persentase Pegawai Negeri Sipil Pemerintah Daerah Menurut tingkat pendidikan di Kabupaten Batu Bara, 2017 <i>Percentage of Civil Servant in Regional Government by Level of Education in Batu Bara Regency, 2017</i> | 30 |
| 3.1 Persebaran Penduduk Menurut Kecamatan di Kabupaten Batu Bara, 2017 <i>Population Spread by Subdistrict in Batu Bara Regency, 2017</i> | 63 |
| 3.2 Kepadatan Penduduk Menurut Kecamatan di Kabupaten Batu Bara, 2017 <i>Total Density Population by Subdistrict in Batu Bara Regency, 2017</i> | 64 |
| 3.3 Piramida Penduduk Kabupaten Batu Bara, 2017 <i>Population Pyramid of Batu Bara Regency, 2017</i> | 65 |
| 3.4 Persentase Penduduk Berumur 15 Tahun Ke Atas Menurut Jenis Kegiatan Utama di Kabupaten Batu Bara, 2017 <i>Percentage of Population 15 Years and Over by Type of Main Activities in Batu Bara Regency, 2017</i> | 66 |
| 3.5 Persentase Perusahaan dan Tenaga Kerja Terafektif Sesuai UU No. 7 Tahun 1981 Menurut Kecamatan di Kabupaten Batu Bara, 2017 <i>Percentage of Company and Registered Employees Appropriate with 'UU No. 7 1981' by Subdistrict in Batu Bara Regency, 2017</i> | 67 |

| | | |
|-----|--|-----|
| 4.1 | Persentase Jumlah Sekolah, Murid, dan Guru (Negeri+Swasta) Menurut Jenis Sekolah di Kabupaten Batu Bara, 2017 <i>Percentage of Number of Schools, Pupils, and Teachers by Type of School in Batu Bara Regency, 2017</i> | 110 |
| 4.2 | Persentase Jumlah Sekolah, Murid, dan Guru Madrasah (Negeri+Swasta) Menurut Jenis Sekolah di Kabupaten Batu Bara, 2017 <i>Percentage of Number of Schools, Pupils, and Teachers Islamic School by Type of School in Batu Bara Regency, 2017</i> | 111 |
| 4.3 | Persentase Sepuluh Penyakit Terbesar di Kabupaten Batu Bara, 2017 <i>Percentage of The Biggest Diseases in Batu Bara Regency, 2017</i> | 112 |
| 4.4 | Banyaknya Keluarga Menurut Tingkat Kesejahteraan tiap Kecamatan di Kabupaten Batu Bara, 2017 <i>Number of Family by Prosperity Level and Subdistricts in Batu Bara Regency, 2017</i> | 113 |
| 4.5 | Jumlah Penduduk Miskin di Kabupaten Batu Bara, 2013-2017 <i>Number of Poor People in Batu Bara Regency, 2013-2017</i> | 114 |
| 5.1 | Persentase Jumlah Produksi Padi (Sawah+Ladang) Menurut Kecamatan di Kabupaten Batu Bara, 2017 <i>Percentage of Paddy Production by Subdistrict in Batu Bara Regency, 2017</i> | 241 |
| 5.2 | Produksi Ubi Jalar, Kacang Kedelai, Kacang Tanah, dan Kacang Hijau di Kabupaten Batu Bara, 2013-2017 <i>Production of Sweet Potatoes, Soybeans, Peanuts, and Small Green Peans in Batu Bara Regency, 2013-2017</i> | 242 |
| 6.1 | Banyaknya Perusahaan Industri Besar/Sedang Menurut Kecamatan di Kabupaten Batu Bara, 2017 <i>Number of Large/Medium Industry by Subdistricts in Batu Bara Regency, 2017</i> | 301 |
| 6.2 | Jumlah Industri Kecil dan Kerajinan Rumah Tangga Menurut Kecamatan di Kabupaten Batu Bara, 2017 <i>Number of Small Manufacturing and Household Establishment by Subdistrict in Batu Bara Regency, 2017</i> | 302 |
| 6.3 | Banyaknya Pelanggan dan Nilai Penjualan Listrik PT PLN (Persero) Wilayah Rayon Tanjung Tiram dan Indrapura, 2016 <i>Number of Customersand Electricity Sold by State Electricity Company of Tanjung Tiram and Indrapura, 2016</i> | 303 |

| | | |
|------|---|-----|
| 7.1 | Banyaknya Perusahaan Menurut Jenis Tanda Daftar yang Diterbitkan di Kab. Batu Bara, 2016 <i>Number of Enterprises by Company Registration in Batu Bara Regency, 2016</i> | 337 |
| 7.2 | Perkiraan Jumlah Tempat Berjualan Menurut Kecamatan di Kabupaten Batu Bara, 2017 <i>Estimated Number of Shopping Center by Subdistrict in Batu Bara Regency, 2017</i> | 338 |
| 7.3 | Nilai Ekspor Impor yang Melalui Pelabuhan Kwala Tanjung di Kabupaten Batu Bara, 2013-2017 <i>Value FOB of Export Import via Kwala Tanjung Port in Batu Bara Regency, 2013-2017</i> | 339 |
| 8.1 | Jumlah Wisatawan Domestik di Kabupaten Batu Bara, 2013-2017 <i>Number of Domestic Tourists in Batu Bara Regency, 2013-2017</i> | 353 |
| 8.2 | Jumlah Wisatawan Mancanegara di Kabupaten Batu Bara, 2013-2017 <i>Number of Foreign Tourists in Batu Bara Regency, 2013-2017</i> | 354 |
| 9.1 | Persentase Panjang Jalan Menurut Kondisi Jalan di Kabupaten Batu Bara, 2017/ <i>Percentages Road Length by Condition of Road in Batu Bara Regency, 2017</i> | 372 |
| 9.2 | Persentase Kendaraan Bermotor yang Terdaftar/Membayar Pajak Menurut Jenis Kendaraan di Kabupaten Batu Bara, 2017 <i>Percentages of Registered Motor Vehicles by Type in Batu Bara Regency, 2017</i> | 373 |
| 11.1 | Persentase Rata-Rata Pengeluaran Per Kapita Sebulan untuk Makanan dan Bukan Makanan Menurut Jenis Pengeluaran di Kabupaten Batu Bara, 2017 <i>Percentage of Monthly Percapita Average Expenditure for Food and Non-Food by Item in Batu Bara Regency, 2017</i> | 461 |
| 11.2 | Persentase Pengeluaran Menurut Golongan Pengeluaran Per Kapita Sebulan di Kabupaten Batu Bara, 2017 <i>Percentage of Consumption by Monthly Percapita Expenditure Class in Batu Bara Regency, 2017</i> | 462 |
| 12.1 | Distribusi Persentase PDRB Menurut Lapangan Usaha Atas Dasar Harga Berlaku di Kabupaten Batu Bara, 2017 <i>Percentage Distribution of GRDP by Industrial Origin at Current Market Prices in Batu Bara Regency, 2017</i> | 478 |

12.2 Laju Pertumbuhan Produk Domestik Regional Bruto atas Dasar Harga Konstan 2010 di Kabupaten Batu Bara, 2013-2017
The Growth Rate of Gross Regional Domestic Product at 2010 Constant Market Prices in Batu Bara Regency, 2013-2017..... 479

12.3 Pendapatan Perkapita di Kabupaten Batu Bara, 2013-2017
Percapita Income in Batu Bara Regency, 2013-2017 480

<https://batubarakab.bps.go.id>

SEJARAH SINGKAT BATU BARA

HISTORY OF BATU BARA

Negeri Batu Bara bermula dari kedatangan orang-orang dalam satu rombongan berasal dari Negeri Pagaruyung dan Negeri Simalungun, dibawah pimpinan seorang datuk berasal dari Pagaruyung, Sumatera Barat, bernama Datuk Belambangan dengan istrinya putri penguasa Simalungun dari marga damanik pada tahun 1676 -1680. Datuk Belambangan adalah anak dari Raja Bujang yang ayahnya bernama Raja Gamuyang. Penguasa Negeri Alam Melayu Minangkabau yang pusat kuasanya pada masa itu ada di Pagaruyung Dalam Luak Tanah Datar.

Raja Belambangan adalah bagian dari Raja Nan Balimo penguasa negeri di Luak (Kaum) Lima Puluh Koto, Paya Kumbuh. Datuk Belambangan meninggalkan negerinya menuju daerah pesisir Selat Malaka, mengambil jalan darat, melalui ujung Luak Kepala Rantau Agam Pasaman Rao Simalungun.

Batu Bara begins with the arrival of people in the group come from pagaruyung and simalungun, under the leadership of a datuk came from pagaruyung, West sumatera, called datuk belambangan with his wife the daughter of the clan damanik simalungun ruler in the year 1676 - 1680. Datuk belambangan was the son of the king bujang whose father named king gamuyang. Minangkabau Malay rulers natural land that is central power at that time in Pagaruyung in "luak" tanah datar.

King belambang is part of king nan balimo ruling the country in "lunak" (clan) lima puluh koto, paya kumbuh. Datuk belambangan leave the county to the to the Malacca Strait coast, on foot, throught the and of the "luak" kepala rantau agam pasaman rao simalungun. Relationship used at that time of

Hubungan yang digunakan pada zaman itu dari Minangkabau ke negeri-negeri yang terletak di pesisir Selat Malaka dilakukan melalui Pagaruyung ke Sijangek, Sungai Tarap, Barulat, Piladang, Seterusnya ke payakubu, Tanjung Pati, Lubuk Bangku, Ulu Air, Lubuk Jantan dan sampai dipinggir Sungai Kapuk di Pangkalan. Perjalanan selanjutnya dari Pangkalan menuju Selat Malaka dilakukan melalui beberapa aliran sungai yang ada, seperti Sungai Kampar dan Sungai Kuantan yang bermuara ke Selat Malaka.

Dalam perjalanan rombongan Datuk Belambangan menuju pesisir Selat Malaka, mereka menetap beberapa waktu di Negeri Simalungun atas izin penguasa negeri itu. Pada saat di Simalungun, Datuk Belambangan menikah dengan adik penguasa negeri dan istrinya itu ikut bersama rombongan yang juga disertai beberapa orang Simalungun menuju pesisir Selat Malaka.

Rombongan pasangan asal Minangkabau dan Simalungun ini sampai ke wilayah pesisir Selat Malaka (1676-1680) yang sekarang disebut Kab. Batu Bara.

Sejak saat itu Datuk

the Minangkabau to countries located on the to the Malacca Strait coast done through Pagaruyung to sijangek, river tarap, barulak, piladang, so to Payakumbuh, tanjung patih, lubuk bangku, ulu air, lubuk jantan, and reachd the edge river kapuk at the base. The next trip form the base to the Malacca Strait is done through several streams thath exist, such as the river Kampar and river kuantan that empties inti the Malacca Strait.

On the way to the seashore of Malacca, group of datuk belambangan settled some time in Simalungun permission of ruler of the country. At the moment in Simalungun, datuk belambangan married the sisiter of the ruler of the land and his wife joined the entourage that accoumpained some people Simalungun towards Malacca Strait coast.

The delegation couple from Minangkabau and Simalungun to to the Malacca Strait coast (1676-1680) is now called batu bara regency.

Since the Datuk

Belambangan yang berasal dari Minangkabau ini dipanggil oleh masyarakatnya Datuk Batubaro (batu bara). Sang datuk membuat istana sebagai tempat tinggal dan pengaturan negeri di sekitar bukit, tidak jauh dari pinggir sungai. Hal ini dilakukan agar tidak digenangi oleh air disaat musim hujan dan banjir akibat meluapnya sungai.

Beberapa tahun kemudian kampung Datuk Batubaro bertambah luas dengan makin banyaknya penduduk pendatang dari daerah sekitar untuk menetap di Batu Bara, terutama di sekitar pinggir sungai.

Datuk Batubaro sebagai penguasa, membangun tata kehidupan dan kebudayaan di daerah yang menjadi kuasanya. Berita adanya negeri baru di pesisir selat malaka yang didirikan datuk yang berasal dari Luak Lima Puluh Minangkabau ini sampai juga ke penguasa negeri Pagaruyung, membuat penguasa negeri ini ingin melihat dan bertemu dengan Datok Batubaro yang tiada lain keluarga mereka sendiri.

Datuk Jenan meninggalkan Pagaruyung sekitar tahun 1707-1709 bersama rombongan perahu

belambangan derived from this Minangkabau society called the Datuk batubaro (batu bara). Datuk make the palaced as a residence and country settings around the hill, not far from the edge of the river. This is done so as not to be inundated by water during the rainy season the floods caused by the overflow of the river.

A few years later the village of Datuk batubaro expanded with the increashing number of migrants from the surrounding area to settle in batu bara, especially around the edges of the river.

Datuk batubaro as ruler, establishing good life and culture in areas of his territory. News of a new country in the Malacca Strait coast that Datuk founded fom "luak" lima puluh minangkabau until well into Pagaruyung ruler, makes the ruler of the country want to see and meet with Datuk batubaro that no other families of their own.

Datuk Jenan left Pagaruyung circa 1707 - 1709 entourage barge / schooner named gaja ruku

tongkang / sekunar bernama Gaja Ruku menuju Batu Bara. Di Batu Bara, beliau menikah dengan putri Datuk Batu Bara yang ibunya berasal dari Simalungun boru damanik. Putri Datuk Batu Bara itu bernama Puang Gadis Boru Sinaga yang juga dipanggil Cik Gadih.

Pada tahun 1738-1740, atas kemauan Datuk Jenan dan dukungan penduduk Tanah Datar menggantikan dirinya dan diberi gelar Datuk Pambosar (Raja Kedua Tanah Datar). Datuk Jenan yang tidak lagi memegang kuasa kerajaan kemudian mengikuti langkah para sahabat yang terlebih dahulu pergi berlayar untuk berdagang ke Negeri Jiran di sekitar Selat Malaka.

Datuk Sa'amo yang bergelar Datuk Indra Setia berkuasa tahun 1820 sampai 1876, yang pusat kekuasaannya berada di Perupuk. Datuk Sa'amo melakukan beberapa kali pernikahan, diantaranya dengan anak Raja Negeri Bogak. Sayangnya perkawinan itu hanya dikaruniai anak perempuan, tanpa adanya anak laki-laki sebagai penerusnya.

Demi melanjutkan sistem penguasaan negeri, beliau terpaksa mengambil anak

towards batu bara. In batu bara, he married the daughter of datuk batu bara that her mother's comes from Simalungun boru damanik. Datuk Batu bara's daughter named puang gadis boru sinaga also called cik gadih.

In the years 1738-1740, at the will of Datuk jenan and support of tanah datar's people replace him and given the title of Datuk pambosar (second king of tanah datar). Datuk Jenan who no longer holds the power of the friends who first went sailing into the neighboring country to trade around the Malacca Strait.

Datuk Sa'amo that holds Datuk indra setia ruling in 1820 to 1876, the center of power is in perupuk. Datuk sa'amo made several weddings, including the daughter of king of Bogak. Unfortunately the marriage was just blessed with a daughter with out the boy as his successor.

To continue the system of land tenure, he was forced to take his brother son to be a adopted

saudaranya untuk dijadikan anak angkat yang akan dinobatkan sebagai Putra Mahkota yang diberi nama Bagus, dengan panggilan Wan Bagus. Wan Bagus dinobatkan menjadi Raja Kerajaan Lima Puluh oleh Sultan Siak pada tahun 1876.

Pada tahun 1865 Kesultanan Asahan dikuasai oleh Belanda yang dipimpin oleh seorang kontroler dan membagi wilayah pemerintahan menjadi 3 yaitu:

1. Onder Afdiling Batu Bara
2. Onder Afdiling Asahan
3. Onder Afdiling Labuhan Batu

Pada saat itu kerajaan Sultan Asahan dan pemerintahan datuk-datuk di wilayah Batu Bara tetap diakui oleh pemerintahan belanda namun tidak berkuasa penuh. Wilayah kesultanan dibagi atas distrik dan onder distrik. sedangkan wilayah datuk-datuk di Batu Bara dibagi menjadi self bestuur batu bara, yaitu:

1. Self Bestuur Indrapura
2. Self Bestuur Lima Puluh
3. Self Bestuur Ipeisir
4. Self Bestuur Suku Dua (Bogak dan Lima Laras)

Kemudian di masa pendudukan Jepang pada tahun

child prince, named bagus, that called wan bagus. Wan bagus call crowned king of lima puluh by the sultan siak in 1876

In 1865 the sultanate asahan controlled by the Dutch, led by a controller and divide the goverment inti three regions, manely:

1. *Onder afdiling batu bara*
2. *Onder afdiling asahan*
3. *Onder afdiling labuhan batu*

At the time the kingdom of sultan asahan and Datuk-Datuk goverment in the area of batu bara continues to be recognized by the Dutch government but not predominant. The imperial goverment territory is divided into districts and disticts onder. While Datuk-Datuk goverment areas in batu bara is divided into self bestuur batu bara, namely:

1. *Self bestuur indrapura*
2. *Self bestuur lima puluh*
3. *Self bestuur ipesisir*
4. *Self bestuur suku dua (bogak dan lima laras)*

Then the days of the Japanes occupation in 1924 the

1942 struktur pemerintahan dibagi menjadi wilayah Asahan Bunsyu Batu Bara. Pada tanggal 15 maret 1946 Asahan dibagi atas 5 kewedanaan yaitu :

- Kewedanaan Tanjung Balai
 - Kewedanaan Kisaran
 - Kewedanaan Bandar Pulau
 - Kewedanaan Batu Bara Utara
 - Kewedanaan Batu Bara Selatan
1. Kewedanaan Batu Bara Utara dibagi atas :
- Kecamatan Medang Deras ibukotanya Pagurawan
 - Kecamatan Air Putih ibukotanya Indrapura
2. Kewedanaan Batu Bara Selatan, dibagi atas :
- Kecamatan Talawi ibukotanya Labuhan Ruku
 - Kecamatan Tanjung Tiram ibukotanya Tanjung Tiram
 - Kecamatan Lima Puluh ibukotanya Simpang Dolok

Keputusan Menteri Dalam Negeri Nomor 821.26-432 tanggal 27 Januari 1986 dibentuk wilayah kerja pembantu Bupati Asahan menjadi 3 wilayah, pembantu bupati wilayah I berkedudukan di Lima Puluh meliputi kecamatan Medang Deras, Air Putih, Lima Puluh, Talawi dan Tanjung Tiram.

goverenment structure is divided into regions asahan bunsyu and subordinaters Fuku Bunsyu batu bara. On 15 March 1946 asahan divided into 5 kewedanaan namely:

- Kewedanaan tanjung balai*
 - Kewedanaan kisanan*
 - Kewedanaan bandar pulau*
 - Kewedanaan batu bara utara*
 - Kewedanaan batu bara selatan*
- 1. Kewedanaan batu bara divided into :*

- Subdistict medang deras with pagurawan as the capital*
 - Subdistict air putih with indrapura as the capital*
- 2. Kewedanaan batu bara selatan, divided into:*
- Subdistict talawi with labuhan ruku as the capital*
 - Subdistict tanjung tiram with tanjung tiram as the capital*
 - Subdistict lima puluh*

With simpang dolok as the capital
Decisions interior minister number 821.26-432 on 27 th january 1986 formed maid working area regent asahan into 3 regions, maid regent region I domiciled in lima puluh include subdistrict medang deras, air putih, lima puluh, talawi dan tanjung tiram.

Berdasarkan keputusan Gubernur Sumatera Utara Nomor 138/814.K/1993 tanggal 5 Maret 05 1993 dibentuk perwakilan kecamatan sebagai berikut :

1. Perwakilan kecamatan Sei Suka pemekaran dari Air Putih.
2. Perwakilan kecamatan Sei Balai pemekaran dari Tanjung Tiram.

Dalam sejarah pembentukan Kabupaten Batu Bara mengalami perjuangan panjang dan melelahkan ini dibuktikan dengan banyaknya perjuangan dan dukungan dari elemen masyarakat baik itu ditingkat desa / lurah, kecamatan, kabupaten dan provinsi bahkan sampai ke tingkat nasional dan tidak dapat dipungkiri sebagai pelopor dan lokomotif perjuangannya adalah GEMKARA yang ketua umumnya OK ARYA ZULKARNAIN, SH, MM dan didukung oleh hampir seluruh elemen masyarakat yang menginginkan perwujudan Kabupaten Batu Bara.

Akhirnya pada tanggal 8 Desember 2006 dengan persetujuan DPR RI diterbitkan rancangan undang-undang pembentukan Kabupaten Batu

Based on the decision of the governor of North sumatra number 138/814.K/1993 on 5 th March 1993 es tablished a representative subdistrict as follows:

1. *Representative subdistrict sei suka splitting of air putih.*
2. *Representative subdistrict sei balai splitting of tanjung tiram.*

In the history of the formation of batu bara regency experienced a long and exhausting struggle is evidanced by the mani struggles and support from both the elemens relevant to the community in the village / urban village, subdistrict, regenci and provincial and even national leve and can not be denied as pioneer and a locomotive that struggle is gemkara chairman generally Ok Arya Zulkarnain, SH, MM and is supported by almost all elemens of society who want embodiment batu bara regency.

Finally, on 8 th December 2006 with the approval of the House of Representativis issued a bill astablishment of batu bara regenci, which subsequently on 2

Bara, yang selanjutnya pada tanggal 02 Januari 2007 berdasarkan Undang-Undang Nomor 5 Tahun 2007 Batu Bara resmi menjadi salah satu kabupaten di provinsi Sumatera Utara yang terdiri dari 7 kecamatan dengan ibukota di Kecamatan Lima Puluh.

Berdasarkan Peraturan Bupati Batu Bara Nomor 3 Tahun 2007 di tetapkanlah bahwa hari jadi kabupaten batu bara pada tanggal 8 Desember 2006 sesuai dengan persetujuan bersama DPR RI dengan Presiden RI yang memutuskan undang-undang tentang pembentukan Kabupaten Batu Bara di Provinsi Sumatera Utara.

Tetapi perjuangan itu tidak cukup sampai disitu, masyarakat dan berbagai elemennya juga ingin mengantarkan tokoh pemekaran Kabupaten Batu Bara berlanjut memimpin di Kabupaten Batu Bara yaitu OK ARYA ZULKARNAIN, SH, MM. melalui pemilukada tahun 2008, pada tanggal 16 oktober 2008, dilaksanakan pilkada di Batu Bara diikuti oleh 8 pasang kandidat calon bupati dan wakil bupati, 5 pasang calon di usung melaliu partai politik dan 3 pasang calon

th january 2007 by low no.5 of 2007 batu bara officially bicom e one of the districts in the province of North sumatera consisting of 7 subdistrict with the capital in lima puluh.

Based on the regulation of batu bara regency number 3 in 2007 assigned that anniversary of batu bara regency on 8th december 2006 in accordance with the collective agrement the House of Representatives with president who decides the law on the astablishment of batu bara regency in north sumatra.

But the stugle was not quite up there, the community and the various elements also want to deliver batu bara regenci division leaders continue to lead in the batu bara regency that is OK Arya Zulkarnain, SH, MM. Thorght the election of 2008, on 16th october 2008, held elections in batu bara followed by eight pairs of candidates regent and vice regent, 5 pairs of kandidates caried through off political parties and three pairs of kandidates rhouhg independent pathways. This

melalui jalur independen. Pilkada ini dimenangkan oleh pasangan OK ARYA ZULKARNAIN, SH, MM dari calon independen.

Pada tanggal 23 Desember 2008 dilantiklah Bupati Batu Bara definitif dari jalur independen pertama di Indonesia. Luapan kegembiraan itu disambut dengan rasa syukur karena telah terbayar dengan terpilihnya putera terbaik Batu Bara menjadi Bupati Batu Bara.

Struktur pemerintahan Kabupaten Batu Bara pada saat ini terdiri dari:

- a. Sekretariat Daerah Kab. Batu Bara
- b. Sekretariat DPRD Kab. Batu Bara
- c. 13 Dinas Daerah
- d. 7 Lembaga Teknis Daerah berbentuk Badan dan 5 berbentuk Kantor
- e. 7 Kecamatan
- f. 141 Desa
- g. 10 Kelurahan

Dari mulai terbentuknya Kabupaten Batu Bara yaitu pada tanggal 15 Juni 2007 sampai dengan sekarang, Kabupaten Batu Bara dipimpin oleh Bupati Batu Bara yaitu:

1. Drs. SOFYAN NASUTION, MM sebagai pelaksana Bupati

election was won by a couple OK Arya Zulkarnain, SH, MM of independent candidates.

On 23rd December 2008 was inducted batu bara regents definitive of the first independent lines in indonesia. Excitement was greeted with gratitude because it has off with the election of the best sons of batu bara into batu bara regent.

Therefore the batu bara regency structure is:

- a. *Regional secretary of batu bara reg*
- b. *House of parliament of batu bara regency secretary*
- c. *7 Board Representative Offices*
- d. *and 5 Representative Offices*
- e. *7 Districts*
- f. *141 Villages*
- g. *10 'Kelurahan'*

From the beginning of Batu Bara Regency on June 15 2007. Up to now, the list of rulling regent of Batu Bara as the following :

1. *Drs. SOFYAN NASUTION, MM as the implementer of regent's duty (15-6-2007 until 22-6-2008)*

- (15-6-2007 s/d 22-6-2008)
2. Drs. SYAIFUL SYAFRI, MM sebagai pelaksana Bupati (23-6-2008)
 3. OK ARYA ZULKARNAIN, SH. MM. (2008 – 2013)
 4. OK ARYA ZULKARNAIN, SH. MM. (2013 – 2018)

2. Drs. SYAIFUL SYAFRI, MM as the implementer of regent's duty (23-6-2008)
3. OK ARYA ZULKARNAIN, SH. MM.(2008 – 2013)
4. OK ARYA ZULKARNAIN, SH. MM. (2013 – 2008)

Sedangkan Ketua Dewan Perwakilan Rakyat Daerah Kabupaten Batu Bara adalah:

1. H. SURYA, BSc (2008 – 2009)
2. SELAMAT ARIFIN, SE (2009 – sekarang)

And The Chairman of DPRD of Batu Bara Regency as following:

1. H. SURYA, BSc. (2008 – 2009)
2. SELAMAT ARIFIN, SE (2009 – until now)

PENJELASAN UMUM EXPLANATORY NOTES

Tanda-tanda, satuan-satuan dan lain-lain yang digunakan dalam publikasi ini sebagai berikut:

1. TANDA-TANDA DALAM TABEL

ts : Data belum/tidak tersedia
- : Data dapat diabaikan
, : Tanda Desimal
* : Angka Sementara
** : Angka Sangat Sementara
r : Angka Perbaikan
e : Angka Perkiraan
TBM : Tanaman Belum Menghasilkan
TM : Tanaman Menghasilkan
TTM : Tanaman Tidak Menghasilkan

2. SUMBER DATA DAN KETERANGAN TEKNIS

2.1 Penduduk dan Angkatan Kerja

a. Penduduk adalah semua orang yang berdomisili di wilayah geografis Republik Indonesia selama 6 bulan atau lebih dan atau mereka yang berdomisili kurang dari 6 bulan tetapi bertujuan menetap.

b. Rata-rata pertumbuhan penduduk adalah angka menunjukkan tingkat pertambahan penduduk pertahun

Symbols units and others used in this publication are as follows:

1. SYMBOLS

ts : *Data not yet available*
- : *Data negligible*
, : *Decimal point*
* : *Preliminary figures*
** : *Very preliminary figures*
r : *Revised figures*
e : *Estimated figures*
TBM : *Not yet productive*
TM : *Productive*
TTM : *Unproductive*

2. DATA SOURCES AND TECHNICAL NOTES

2.1. *Population and Labor Force*

a. Population are all residents of the entire geographic territory of Republic of Indonesia who have stayed for six months or longer, and those who intended to stay more than six months even though their length of stay is less than six months.

b. Population Growth Rate is the rate at which population is increasing (or decreasing) in a given year and expressed as a

dalam jangka waktu tertentu, angka ini dinyatakan sebagai persentase kenaikan dari penduduk pada tahun dasar.

c. Rasio Jenis Kelamin (Sex Ratio) adalah perbandingan antara banyaknya penduduk laki-laki dengan banyaknya penduduk perempuan pada suatu daerah dan waktu, Biasanya dinyatakan dengan banyaknya penduduk laki-laki untuk 100 penduduk perempuan.

$$\text{Sex Ratio} = \frac{\text{Jumlah Penduduk LK}}{\text{Jumlah Penduduk PR}} \times 100$$

d. Kepadatan Penduduk adalah banyaknya penduduk per Km persegi.

e. Rumah Tangga adalah seseorang atau sekelompok orang yang mendiami sebagian atau seluruh bangunan fisik/sensus dan biasanya tinggal bersama serta makan dari satu dapur. Yang dimaksud makan dari satu dapur adalah jika pengurusan kebutuhan sehari-hari dikelola bersama-sama menjadi satu.

f. Anggota Rumah Tangga adalah semua orang yang biasanya bertempat tinggal di suatu rumah tangga, baik yang berada dirumah waktu pencacahan maupun yang sementara tidak ada.

g. Rata-rata Anggota Rumah

percentage of the year base population.

c. Sex Ratio (Sex ratio) is the ratio between the number of male population by the number of females in a particular region and time, usually expressed as the number of resident males to 100 females.

$$\text{Sex Ratio} = \frac{\text{Number of Males}}{\text{Number of Females}} \times 100$$

d. Population Density is the number of persons per square kilometer.

e. Household is an individual or a group of people living in a physical/census building unit or part if it an usually commit on a common provision for food and other essentials of living. Common provisions for food means are organizing daily needs for all of household members.

f. Household member are those use usually live in house hold regardless their location at the time of enumeration are classified as household member.

g. Average number of household is the average number of household member per household.

h. Man power defined as a group of person aged 10 year and over who are assumed have ability to work.

Tangga adalah yang menunjukkan rata-rata jumlah rumah tangga, per rumah tangga.

h. Tenaga Kerja (Manpower) adalah penduduk berumur 15 Tahun keatas yang dianggap dapat memproduksi barang dan jasa.

i. Definisi Bekerja yang digunakan BPS pada Sensus 2000 dan survei lainnya adalah mereka yang sedang melakukan kegiatan dengan maksud memperoleh penghasilan. Batasan yang digunakan adalah paling sedikit bekerja satu jam berturut-turut selama satu minggu sebelum pencacahan. Bagi mereka yang tidak bekerja karena cuti dan lain-lain, serta petani yang sementara tidak bekerja karena menunggu panen, tetapi dimasukan bekerja walaupun seminggu pencacahan sedang tidak bekerja.

j. Angkatan kerja adalah penduduk yang bekerja atau yang punya pekerjaan namun sementara tidak bekerja dan yang mencari pekerjaan.

k. Tingkat Partisipasi Angkatan Kerja

$$TPAK = \frac{\text{Jumlah Angkatan Kerja}}{\text{Jumlah 15 Th. Keatas}} \times 100\%$$

2.2 Sosial

a. Data Pendidikan bersumber dari Dinas Pendidikan Kabupaten Batu Bara dan Kementerian

i. BPS Working definitions used in Census 2000 and other surveys are those who are doing activities with the purpose of obtaining income. Restriction used is at least one hour in succession for one week prior to enumeration. For those who do not work due to leave and others, as well as farmers who were temporarily absent from work due to waiting for harvest, although a week tetapa work included the enumeration was not working.

j. Labor Force are people who were working, or having a job but were temporarily absent from work, and those who were looking for work

k. Labor force Participation Rate

$$TPAK = \frac{\text{Total of Labor Force}}{\text{Total of 15 years and over}} \times 100\%$$

2.2 Sosial

a. Data Education is colleted from related Service of Batu Bara Education and Department of

Agama Kabupaten Batu Bara.

b. Data mengenai kesehatan bersumber dari Dinas Kesehatan Kabupaten Batu Bara.

c. Peserta Keluarga Berencana adalah orang yang mempraktekkan salah satu metode kontrasepsi sesuai dari laporan dari BPPKB.

d. Metode Kontrasepsi adalah suatu alat kontrasepsi yang dipakai untuk mencegah kehamilan.

e. Kejahatan dalam arti yuridis adalah setiap perbuatan yang dinyatakan sebagai kejahatan dan dicantumkan didalam buku II KUHP.

f. Narapidana adalah yang dijatuhi hukuman penjara atau kurungan berdasarkan putusan pengadilan negeri. Perkara yang dicakup meliputi perkara dan pidana yang telah diajukan ke muka sidang pengadilan.

2.3 Pertanian

a. Data luas panen tanaman pangan dicatat dari seluruh kecamatan setiap bulan oleh aparat Dinas Pertanian Tanaman Pangan di kecamatan, kecuali luas panen buah-buahan dilaporkan setiap triwulan.

b. Data luas panen produksi sayuran yang dicatat adalah yang

Religious Batu Bara regency.

b. Data about Health is colleted from the Public Works Services Batu Bara Regency.

c. Members of Family Planning are People that Use one method of contraception according to BKKBN report.

d. Contraception method is one of contraception tool that use to avoid pregnancy.

e. Wickedness juridical mean is the action that called crime and include at the second book of KUHP.

f. Criminal is person that punish in the jail based the decision of public court. Case in this book includes the case that was brought to the court.

2.3 Agriculture

a. Production of paddy and secondary food crops is calculated by Directorate General of Food crops and central Board of Statistic.

b. Extensive data recorded harvest of vegetable production is harvested at once. Per hectare production of rice, sweet

dipanen sekaligus. Produksi Per hektar padi, ubi jalar, kacang tanah, kacang kedelai diperoleh melalui sampel survei ubinan mewakili sekitar 100 hektar luas panen. Petugas pelaksanaan adalah mantri statistik dan aparat dinas pertanian tanaman pangan di kecamatan. Pelaksanaan ubinan disesuaikan dengan waktu panen. Bentuk produksi padi dan palawija adalah: padi dalam bentuk gabah kering giling, jagung dalam bentuk pipilan kering giling, ubi kayu dan ubi jalar dalam bentuk keadaan ubi basah dan kacang-kacangan dalam bentuk kacang kering. Perhitungan produksi padi dan palawija ini merupakan kerjasama antara Ditjen Tanaman Pangan Departemen Pertanian dan BPS sampai ke daerah yang dilakukan melalui estimasi.

c. Data statistik kehutanan, peternakan, perikanan dan perkebunan rakyat bersumber dari Dinas yang bersangkutan.

2.4 Perindustrian , Perdagangan, Listrik dan Air Minum

a. Data Perindustrian yang disajikan atas data perusahaan industri besar/ sedang yang merupakan hasil Survei Tahunan yang dilakukan setiap tahun oleh

potatoes, peanuts, soya beans obtained through the survey sample plot represents approximately 100 hectares of area harvested. The officer is orderly implementation of statistical and agricultural department officials in the district. The survey period with a time of harvest. Form of production of cereals is: paddy rice in the form of a dry mill, corn dry miller in the form of loose maize, cassava and sweet potatoes in a state of wet cassava and beans in the form of dried beans. Calculation of paddy production is a collaboration between the Directorate General of Ministry of Agriculture and Foodstuffs to the local BPS made through estimation.

c. Data of statistic Forestry, Livestock, and the Small Holders' Estate Services sources of Instances on government Asahan regency.

2.4 Manufacturing, Electricity, and Drinking Water Supply

a. Data for large and medium manufacturing industry is collected from an annual of manufacturing establishment by Statistical office. According to the

BPS. Data yang dimuat BPS membedakan usaha industri berdasarkan banyaknya tenaga kerja, yaitu :

- * Industri Kerajinan dengan jumlah tenaga kerja 1-4 orang.
- * Industri Kecil dengan jumlah tenaga kerja 5-19 orang.
- * Industri Sedang dengan jumlah tenaga kerja 20-99 orang.
- * Industri Sedang dengan jumlah tenaga kerja lebih dari 100 orang.

b. Data Perdagangan bersumber dari Dinas Koperasi dan UKM.

c. Data Kelistrikan bersumber dari PT. PLN Cabang Pematangsiantar.

d. Data Air Minum bersumber dari PDAM Tirta Tanjung Cab. Indrapura.

2.5 Pengangkutan dan Komunikasi

a. Data Pengangkutan dan Komunikasi meliputi ;

1. Panjang jalan.
2. Angkutan Darat
3. Pos dan Telekomunikasi

number of employee, CBS categorizes manufacturing industry into four groups:

- * Household & cottage industry; a manufacturing establishment having 1-4 employees.*
- * Small manufacturing; a manufacturing establishment having 5-19 employees.*
- * Medium manufacturing; a manufacturing establishment having 20-99 employees.*
- * Large manufacturing; a manufacturing establishment having at least 100 employees.*

b. Data Trade is collected from The Cooperation and SME Region Service.

c. Data Electricity is collected from state owned electricity company branch from Pematangsiantar which supplies a large portion of the demand for electricity.

d. Data for drinking water supply is collected from the PDAM Tirta Tanjung branch Indrapura.

2.5 Transportation and Communication.

a. Data for transportation :

- 1. Length of road.*
- 2. Land transportation.*
- 3. Post and Telecommunication.*

b. Data for transportation and

b. Sumber data pengangkutan dan Komunikasi bersumber dari instansi terkait yang dikumpulkan secara berkala.

c. Konsep dan definisi untuk hotel dan pariwisata mengikuti rekomendasi World Tourism Organization (WTO) dan International Union of Office Organization.

d. Akomodasi ialah suatu usaha yang menggunakan suatu bangunan atau sebagian dari padanya khusus disediakan, dimana setiap orang dapat menginap dan memperoleh pelayanan serta fasilitas lainnya dengan pembayaran. Akomodasi dibedakan antara hotel dan akomodasi lainnya. Hotel apabila mempunyai restoran yang berada di bawah manajemen hotel tersebut, sedangkan akomodasi lainnya tidak dilengkapi restoran.

e. Tingkat penghunian kamar hotel adalah persentase banyaknya malam kamar yang dihuni terhadap banyaknya malam kamar yang tersedia.

f. Rata-rata lamanya tamu menginap adalah hasil bagi antara banyaknya malam tempat tidur yang dipakai dengan banyaknya tamu yang menginap di hotel dan akomodasi lainnya.

communication are obtained from related institutions.

c. The concept and definition of hotel and tourism used follow the recommendation of the World Tourism Organization (WTO) and International Union of Office Travel Organization.

d. Accommodation is an establishment using a building or portion thereof specifically provided, where each person can stay and obtain service and other facilities against payment. Accommodation distinguished between hotels and other accommodations. Hotel when having a restaurant under the hotel management, while other accommodations are not equipped restaurant.

e. Room Occupancy Rate is the percentage of the number of room nights occupied divided by the number of room nights available.

f. Average length of stay is the number of bed nights used by the number of guests staying in hotels and other accommodations.

2.6 Keuangan dan Harga-Harga

a. Cakupan Statistik Keuangan/ Pembangunan meliputi :

1. Proyek APBD Kabupaten
2. Target dan Realisasi

b. Data Statistik perbankan bersumber dari Bank Indonesia.

c. Data harga-harga yang disajikan:

1. Harga Eceran
2. Indeks Harga Konsumen (IHK) dan laju Inflasi

d. Indeks Harga Konsumen (IHK) merupakan indikator inflasi yang dihitung setiap bulan berdasarkan perubahan harga barang-barang dan jasa yang dikonsumsi rumah tangga.

e. Metode yang digunakan dalam penghitungan indeks harga adalah formula Laspeyres yang telah dimodifikasi :

$$I_n = \frac{\sum \frac{P_n}{P_{n-1}} \times P_{n-1} \times Q_0}{\sum P_0 \times Q_0} \times 100$$

Dimana :

- I_n = Index bulanan
- P_n = Harga pada bulan ke n
- P_{n-1} = Harga pada bulan ke n - 1
- P_0 = Harga pada tahun dasar
- Q_0 = Kuantitas pada tahun dasar

2.6. Finance and Frises

a. *Statistic of Finance/Autonomy government finance:*

1. *Project of APBD Regency.*
2. *Target and Realization.*

b. *Banking statistics are obtained from Bank Indonesia.*

c. *Data prices are presented:*

1. *Retail Price*
2. *Indeks Consumer Price Index (CPI) and inflation rate*

d. *Consumer Price Index (CPI) is an indicator of inflation, calculated each month based on changes in the prices of goods and services consumed by households.*

e. *The method used in calculating the price index is the Laspeyres formula which has been modifie:*

$$I_n = \frac{\sum \frac{P_n}{P_{n-1}} \times P_{n-1} \times Q_0}{\sum P_0 \times Q_0} \times 100$$

Where :

- I_n = Monthly Index
- P_n = Prices in month n
- P_{n-1} = Prices in month n - 1
- P_0 = Prices in the base year
- Q_0 = Quantity in the base year

2.7 Pendapatan Regional

a. Metoda Perhitungan Pendapatan Regional yang dipakai menurut petunjuk United Nations yang disesuaikan dengan kondisi Indonesia.

Perhitungan pendapatan regional dapat dilakukan melalui pendekatan produksi, pendapatan dan pengeluaran. Dalam perhitungan pendapatan regional Kabupaten Batu Bara umumnya dipakai pendekatan dari sisi produksi, kecuali sektor pemerintah (jasa) dipakai pendekatan pendapatan.

b. Produk Domestik Regional Bruto (PDRB) secara sederhana dapat diartikan sebagai keseluruhan Nilai Tambah Bruto dari kegiatan perekonomian di suatu wilayah.

c. Produk Domestik Regional Netto (PDRN) adalah PDRB dikurangi penyusutan atas barang-barang modal tetap yang digunakan setahun.

d. Produk Regional Netto atas biaya faktor produksi PDRN dikurangi pajak tak langsung, yang diasumsikan sama dengan pendapatan Regional, karena pendapatan netto dari luar wilayah belum mungkin dihitung karena keterbatasan data.

e. Pendapatan Regional

2.7 Regional Income

a. *The methodology for estimate the Regional Income follows the United National Guidance Book, adjusted to the Indonesian condition. There are three approaches measuring Gross Regional Domestic Product (GRDP). They are production, income and expenditure approaches. The Production approaches are mostly used measuring GRDP.*

b. *Net Regional Domestic Product (NRDP) is GRDP minus total depreciation of fixed capital goods utilized during one year.*

c. *Net Regional Domestic Product (NRDP) at factor cost is NRDP at market prices minus net indirect taxes. The net regional domestic product at factor cost assumed as net regional product or regional income, as there were no information on net factor incomes.*

d. *Net Regional Product for the cost of production factors PDRN not tax deductible, which assume the same with regional income, as net revenue from outside the region may not be calculated because of insufficient data.*

e. *Regional Income Net Regional Product per Capita is the*

Perkapita adalah Produk Regional Netto atas biaya faktor produksi dibagi dengan jumlah penduduk pertengahan tahun.

f. Penyajian Pendapatan Regional dibedakan atas harga berlaku dan harga konstan 2000. Untuk Penyajian atas harga berlaku semua agregat pendapatan dinilai atas dasar harga berlaku pada tahun perhitungan. Untuk penyajian atas harga konstan, setiap produk atau jasa dinilai dengan tetap yang terjadi pada tahun dasar 2010.

g. Indeks perkembangan diperoleh dengan membagi nilai-nilai pada masing-masing tahun dengan nilai tahun dasar, dikalikan 100. Indeks ini menunjukkan tingkat perkembangan agregat pendapatan dinilai atas harga tetap yang terjadi pada tahun dasar.

h. Indeks berantai diperoleh dengan membagi nilai masing-masing tahun sebelumnya dikalikan 100. Indeks ini menunjukkan tingkat perubahan agregat pendapatan untuk masing-masing tahun dibandingkan dengan tahun sebelumnya.

cost of production at factor cost divided by the total population at mid-year.

f. Presentation of Regional Income and categorized based on current prices constant 2000 prices. Presentation on current prices for all assessed on the basis of aggregate revenue at current price in the calculation. For presentation of constant price, every product or service is assessed with the equipment that occur in the base year 2010.

g. Development index is obtained by dividing the values in each year with the value of the base year, multiplied by 100. This index shows the rate of growth of aggregate income assessed for a fixed price that occurred in the base year.

h. Index is obtained by dividing each value multiplied by 100 the previous year. This index shows the rate of change of aggregate income for each year compared with the previous year. Per capita regional income is regional income divided by mid year population.

SINGKATAN / GLOSSARY

| | |
|-----------|--------------------------------------|
| BPS | Badan Pusat Statistik |
| HGB | Hak Guna Bangunan |
| HGU | Hak Guna Usaha |
| BPN | Badan Pertanahan Nasional |
| DPRD | Dewan Perwakilan Rakyat Daerah |
| SD | Sekolah Dasar |
| SLTP | Sekolah Lanjutan Tingkat Pertama |
| SLTA | Sekolah Lanjutan Tingkat Atas |
| SMK | Sekola Menengah Kejuruan |
| DIPL | Diploma |
| Lk | Laki-laki |
| Pr | Perempuan |
| M | <i>Male</i> (Laki-laki) |
| F | <i>Female</i> (Perempuan) |
| RSU | Rumah Sakit Umum |
| Bappeda | Badan Perencanaan Pembangunan Daerah |
| LLAJ | Lalu Lintas Angkutan Jalan |
| Puskesmas | Pusat Kesehatan Masyarakat |
| Pustu | Puskesmas Pembantu |
| PTT | Pegawai Tidak Tetap |
| Posyandu | Pos Pelayanan Terpadu |
| LP | Lembaga Pemasarakatan |
| TBM | Tanaman Belum Menghasilkan |
| TM | Tanaman Menghasilkan |
| TTM | Tanaman Tidak Menghasilkan |
| MS | Minyak Sawit |
| IS | Inti Sawit |
| TBS | Tandan Buah Segar |
| GKP | Gabah Kering Panen |
| GKS | Gabah Kering Simpan |
| GKG | Gabah Kering Giling |

| | |
|------------|--|
| MPTS | <i>Multi Purpose Tree System</i> |
| PT | Perseroan Terbatas |
| KOP | Koperasi |
| CV | <i>Commodities Verootschap</i> |
| FA | Firma |
| BUL | Badan Usaha Lainnya |
| Dolog | Depot Logistik |
| KUD | Koperasi Unit Desa |
| KSU | Koperasi Serba Usaha |
| ABRI | Angkatan Bersenjata Republik Indonesia |
| KPN | Koperasi Pegawai Negeri |
| KOPKAR | Koperasi Karyawan |
| KSP | Koperasi Simpan Pinjam |
| KOPPAS | Koperasi Pasar |
| KOPPONTREN | Koperasi Pondok Pesantren |
| KOPWAN | Koperasi Wanita |
| KOPTAN | Koperasi Tani |
| PNS | Pegawai Negeri Sipil |
| P | Perkara |
| T | Terdakwa |
| SP | Sensus Penduduk |
| SUSENAS | Survei Sosial Ekonomi Nasional |
| SAKERNAS | Survei Angkatan Kerja Nasional |
| SUPAS | Survei Penduduk Antar Sensus |

GEOGRAFI DAN IKLIM

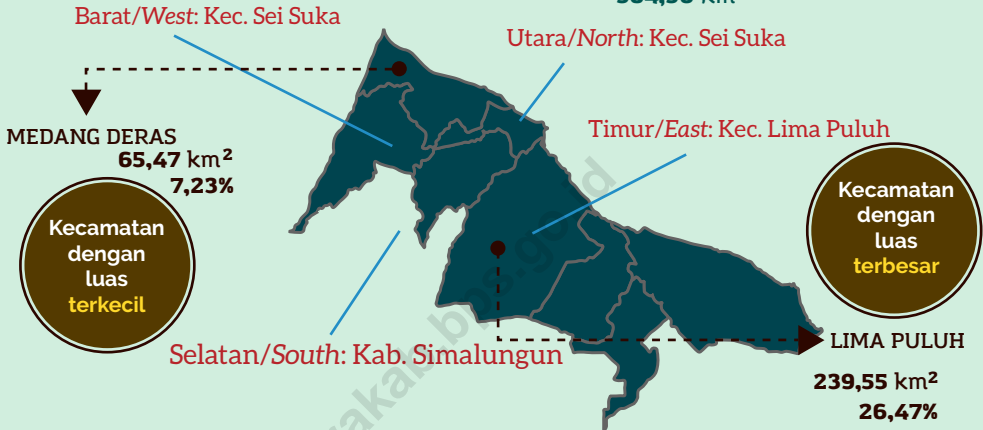
GEOGRAPHY AND CLIMATE

BAB
Chapter

01

BATAS-BATAS WILAYAH

LUAS WILAYAH KAB. BATU BARA
904,96 Km²



WILAYAH KERJA STATISTIK Regional Level of Data Collection

7
Kecamatan

151
Desa/Kelurahan

Hari Hujan

Rainy Days

123 Hari

Tahukah Anda?...

Medang Deras merupakan kecamatan terjauh dari ibukota kabupaten

45 km

2017
Curah Hujan
Rainfall
1.337 mm

PENJELASAN TEKNIS**TECHNICAL NOTES**

1. Kabupaten Batu Bara berada di bagian timur Provinsi Sumatera Utara, terletak pada garis 3° - 4° Lintang Utara dan 99° - 100° Bujur Timur. Kabupaten ini berbatasan dengan daerah perairan dan tiga kabupaten lain: bagian utara berbatasan dengan Kecamatan Bandar Khalifah, Kabupaten Serdang Bedagai dan Selat Malaka, bagian timur berbatasan dengan Selat Malaka dan Kecamatan Air Joman, Kabupaten Asahan, bagian selatan berbatasan dengan Kecamatan Meranti, Kabupaten Asahan dan Kecamatan Ujung Padang, Kabupaten Simalungun, dan bagian barat berbatasan dengan Kecamatan Bosar Maligas, Kecamatan Bandar, Kecamatan Bandar Masilam, Kecamatan Batu Nanggar, Kabupaten Simalungun dan Kecamatan Tebing Tinggi, Kabupaten Serdang Bedagai.

2. Berdasarkan wilayah administrasinya, Batu Bara terdiri

1. *Located in the east side of Sumatera Utara Province, Batu Bara Regency is geographically positioned between 3° - 4° North and 99° - 100° East. In terms of geographic position, it is surrounded by water and two other regencies: Bandar Khalifah Subdistrict, Serdang Bedagai Regency and Malaka Straits to the north, Malaka Straits and Air Joman Subdistrict, Asahan Regency to the east, Meranti Subdistrict, Asahan Regency and Ujung Padang Subdistrict, Simalungun Regency to the south, and Bosar Maligas Subdistrict, Bandar Subdistrict, Bandar Masilam Subdistrict, Batu Nanggar Subdistrict, Simalungun Regency dan Tebing Tinggi Subdistrict, Serdang Bedagai Regency to the west.*

2. *Based on administrative area, Batu Bara consist of 7 (seven)*

dari 7 (tujuh) kecamatan yaitu Kecamatan Sei Balai, Kecamatan Tanjung Tiram, Kecamatan Talawi, Kecamatan Lima Puluh, Kecamatan Air Putih, Kecamatan Sei Suka, dan Kecamatan Medang Deras.

subdistricts which are Sei Balai Subdistrict, Tanjung Tiram Subdistrict, Talawi Subdistrict, Lima Puluh Subdistrict, Air Putih Subdistrict, Sei Suka Subdistrict and Medang Deras Subdistrict.

<https://batubarakab.bps.go.id>

ULASAN**DESCRIPTION****1.1 Geografi**

Luas daratan Kabupaten Batu Bara adalah 904,96 km², sebagian besar berada di daratan Pulau Sumatera dan sebagian kecil di Pulau Pandan dan Pulau Salah Nama. Berdasarkan luas daerah menurut kecamatan di Batu Bara, luas daerah terbesar adalah Kecamatan Lima Puluh dengan luas 239,55 km² atau sekitar 26,47 persen dari total luas Batu Bara, diikuti Kecamatan Tanjung Tiram dengan luas 173,79 km² atau sekitar 19,20 persen, kemudian Kecamatan Sei Suka dengan luas 171,47 km² atau 18,95 persen. Sedangkan luas daerah terkecil adalah Kecamatan Medang Deras dengan luas 65,47 km² atau sekitar 7,24 persen dari total luas wilayah Batu Bara.

Ketinggian permukaan daratan Kabupaten Batu Bara sangat bervariasi antara satu (1) sampai dengan 50 m di atas permukaan laut.

1.1 Geography

The total area of Batu Bara Regency is 904.96 square kilometres, mostly located in Sumatera Island and a small portions are located in Pandan Island and Salah Nama Island. In the terms of total area by subdistrict in Batu Bara, the widest area is Lima Puluh Subdistrict which is about 239.55 square kilometres or 26.47 percent of the total area Batu Bara, followed by Tanjung Tiram Subdistrict with the area of 173.79 square kilometres or 19.20 percent, then Sei Suka Subdistrict with the area of 171.47 square kilometres or 18.95 percent. While the smallest area is Medang Deras Subdistrict with the area of 65.47 square kilometres or 7.24 percent of the total area Batu Bara.

The altitudes of the land surface of Batu Bara Regency are highly varied between one (1) until 50 meters above sea level.

1.2 Iklim

Karena terletak dekat garis khatulistiwa, Kabupaten Batu Bara tergolong ke dalam daerah beriklim tropis. Kabupaten Batu Bara mempunyai musim kemarau dan musim penghujan. Musim Kemarau biasanya terjadi pada bulan Januari sampai dengan Juli dan musim penghujan biasanya terjadi pada bulan Agustus sampai dengan bulan Desember, di antara kedua musim itu terdapat musim pancaroba.

Jarak antara Ibukota Kabupaten ke Daerah Kecamatan:

1. Lima Puluh - Sei Balai: 31 km.
2. Lima Puluh - Tanjung Tiram: 18 km.
3. Lima Puluh - Labuhan Ruku: 15 km.
4. Lima Puluh - Lima Puluh: 0 km.
5. Lima Puluh - Indrapura: 15 km.
6. Lima Puluh - Sei Suka/Deras: 20 km.
7. Lima Puluh - Pangkalan Dodek: 46 km.

1.2 Climate

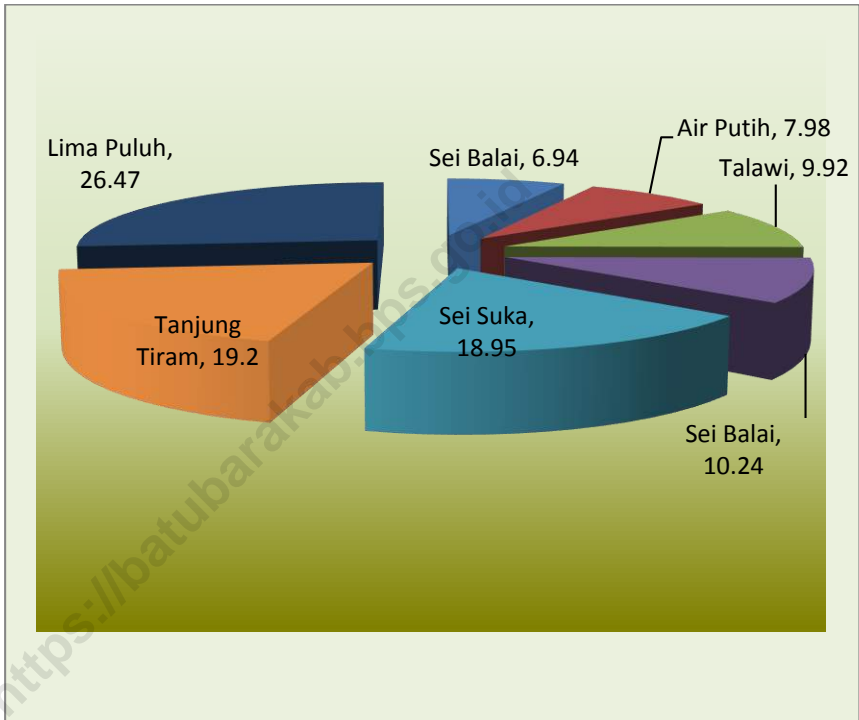
As the location is near to equator, Batu Bara Regency has tropical climates. Moreover, Batu Bara Regency has dry season and rainy season. Dry season usually occurs in January to July and rainy season usually occurs in August to December. Between those two season, there is a transition season.

Distance between Regency Capital to Subdistricts:

1. *Lima Puluh - Sei Balai: 31 km.*
2. *Lima Puluh - Tanjung Tiram: 18 km.*
3. *Lima Puluh - Labuhan Ruku: 15 km.*
4. *Lima Puluh - Lima Puluh: 0 km.*
5. *Lima Puluh - Indrapura: 15 km.*
6. *Lima Puluh - Sei Suka/Deras: 20 km.*
7. *Lima Puluh - Pangkalan Dodek: 46 km.*

Grafik
Figure

1.1

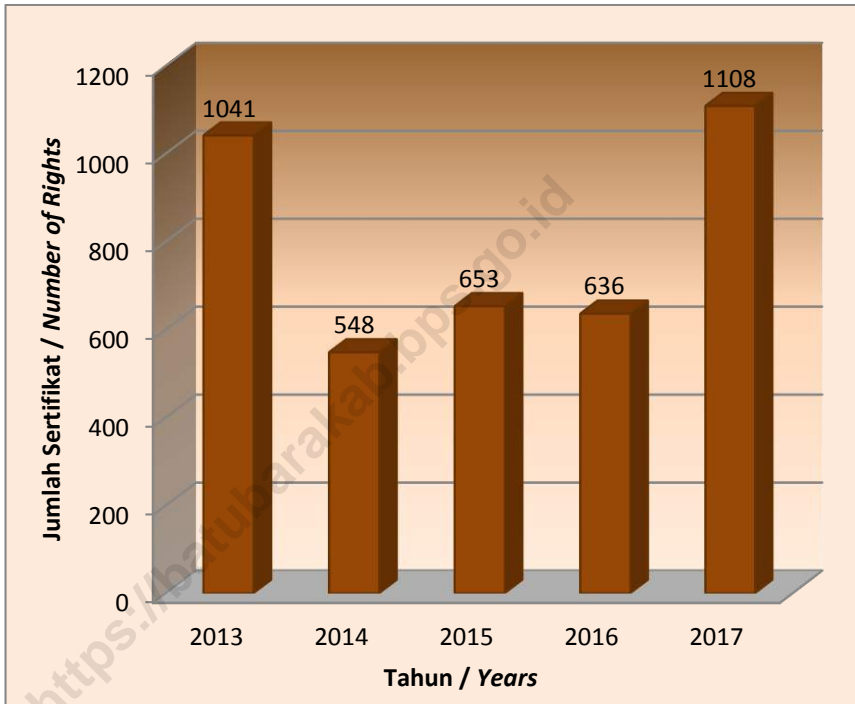
Persentase Luas Wilayah Menurut Kecamatan di Kabupaten Batu Bara, 2017
Percentage of Total Area by Subdistrict in Batu Bara Regency 2017
(%)

Sumber : Badan Pusat Statistik Kabupaten Batu Bara
Source : BPS-Statistics of Batu Bara Regency

Grafik
Figure

1.2

Jumlah Sertifikat hak atas tanah di Kabupaten Batu Bara, 2013-2017
Number of Rights on Land Certificates in Batu Bara Regency, 2013-2017

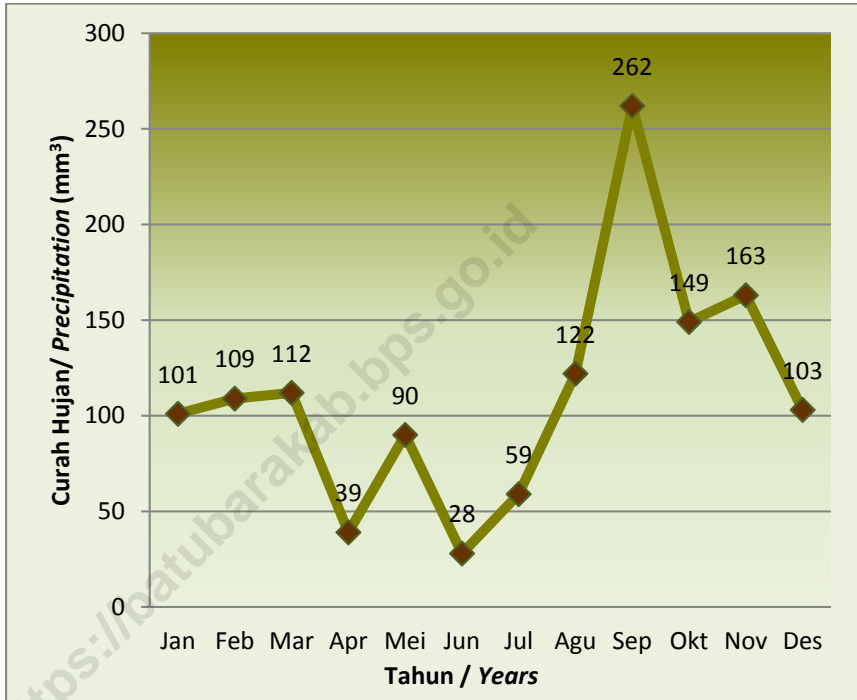


Sumber : Badan Pertanahan Nasional Kabupaten Asahan
Source Land Board Representative Office of Asahan Regency

Grafik
Figure

1.3

Jumlah Curah Hujan dan Hari Hujan Menurut Bulan di Kabupaten Batu Bara, 2017
Amount of Precipitation and Number of Rainy Days by Month in Batu Bara Regency, 2017



Sumber
Source

: Pos Pengukuran PT. PP LONSUM Indonesia Tbk.
Post Measuring of PT. PP LONSUM Indonesia Tbk.

1.1 GEOGRAFI

GEOGRAPHY

Tabel 1.1.1 **Letak dan Geografi Kabupaten Batu Bara, 2017**
Table 1.1.1 **Location and Geography of Batu Bara Regency, 2017**

| Karakteristik <i>Characteristic</i> | Penjelasan <i>Explanation</i> |
|---|--|
| (1) | (2) |
| 1. Letak/ <i>Geographical</i> | 3 ⁰ - 4 ⁰ Lintang Utara/ <i>North Latitude</i> 99 ⁰ - 100 ⁰ Bujur Timur/ <i>East Longitude</i> |
| 2. Luas Wilayah/ <i>Area</i> | 904,96 km ² (90 496 Ha) |
| 3. Letak di Atas Permukaan Laut/ <i>Heights Above Sea Level</i> | 0 - 50 meter dpl |
| 4. Batas-Batas/ <i>Border</i> | Utara/ <i>North</i> : Kabupaten Serdang Bedagai <i>Serdang Bedagai Regency</i> Selatan/ <i>South</i> : Kabupaten Asahan <i>Asahan Regency</i> Barat/ <i>West</i> : Kabupaten Simalungun <i>Simalungun Regency</i> Timur/ <i>East</i> : Selat Malaka <i>Malaka Straits</i> |
| 5. Daerah Administratif/ <i>Administration Area</i> | Terdiri dari 7 Kecamatan, 151 Desa/Kelurahan Definitif <i>Consist of 7 Definite Subdistricts, 151 Definite Villages</i> |
| 6. Iklim/ <i>Climate</i> | Pada Tahun 2017, Jumlah dari/ <i>Total of</i> : Hari Hujan/ <i>Rainy Days</i> : 123 Hari Curah Hujan/ <i>Rainfall</i> : 1 337 mm Suhu Udara/ <i>Temperature</i> : - Kelembaban/ <i>Humidity</i> : - |
| Sumber <i>Source</i> | : Badan Pusat Statistik Kabupaten Batu Bara <i>BPS-Statistics of Batu Bara Regency</i> |

Tabel
Table **1.1.2** **Luas Wilayah Menurut Kecamatan di Kabupaten Batu Bara, 2017**
Total Area by Subdistrict in Batu Bara Regency 2017

| Kecamatan <i>Subdistrict</i> | Luas (km ²) <i>Total Area (square.km)</i> | Persentase <i>Percentage</i> |
|---------------------------------|--|---------------------------------|
| (1) | (2) | (3) |
| Sei Balai | 92,64 | 10,24 |
| Tanjung Tiram | 173,79 | 19,20 |
| Talawi | 89,80 | 9,92 |
| Lima Puluh | 239,55 | 26,47 |
| Air Putih | 72,24 | 7,98 |
| Sei Suka | 171,47 | 18,95 |
| Medang Deras | 65,47 | 7,24 |
| Batu Bara | 904,96 | 100,00 |

Sumber : Badan Pusat Statistik Kabupaten Batu Bara
Source : BPS-Statistics of Batu Bara Regency

Tabel
Table **1.1.3** **Tinggi Wilayah Di Atas Permukaan Laut (DPL)**
Menurut Kecamatan di Kabupaten Batu Bara,
2017
Height Above Mean Sea Level (AMSL) by
Subdistricts in Batu Bara Regency, 2017

| Kecamatan Subdistrict | Ibukota Kecamatan Capital of Subdistrict | Tinggi / Height (m) |
|--|---|--------------------------------------|
| (1) | (2) | (3) |
| Sei Balai | Sei Balai | 14 |
| Tanjung Tiram | Tanjung Tiram | 1 |
| Talawi | Labuhan Ruku | 3 |
| Lima Puluh | Lima Puluh | 28 |
| Air Putih | Indrapura | 10 |
| Sei Suka | Sei Suka/Deras | 13 |
| Medang Deras | Pangkalan Dodek | 2 |

Sumber : Badan Pusat Statistik Kabupaten Batu Bara
Source : *BPS-Statistics of Batu Bara Regency*

Tabel
Table **1.1.4** **Jarak dari Ibukota Kecamatan ke Ibukota Kabupaten (Lima Puluh) di Kabupaten Batu Bara (km), 2017**
Distance between Subdistrict Capital and Regency Capital in Batu Bara Regency (km), 2017

| Kecamatan <i>Subdistrict</i> | Ibukota Kecamatan <i>Capital of Subdistrict</i> | Jarak ke Ibukota Kabupaten <i>Distance to</i> <i>Regency Capital</i> |
|---------------------------------|--|--|
| (1) | (2) | (3) |
| Sei Balai | Sei Balai | 31 |
| Tanjung Tiram | Tanjung Tiram | 18 |
| Talawi | Labuhan Ruku | 15 |
| Lima Puluh | Lima Puluh | 0 |
| Air Putih | Indrapura | 15 |
| Sei Suka | Sei Suka/Deras | 20 |
| Medang Deras | Pangkalan Dodek | 46 |

Sumber : Badan Pusat Statistik Kabupaten Batu Bara
Source : *BPS-Statistics of Batu Bara Regency*

Tabel 1.1.5 **Status Pemilikan Tanah Dirinci Menurut Hak Tiap Kecamatan di Kabupaten Batu Bara, 2017**
Table 1.1.5 **Land Possession by Type of Rights and Subdistrict in Batu Bara Regency, 2017**

| Kecamatan Subdistrict | Hak Milik Property Right | Hak Guna Bangunan Building Purpose Right | Hak Pakai Use Right | Hak Penge- lolaan Operating Rights | Hak Guna Usaha Business Purpose Right |
|--------------------------|--------------------------------|--|------------------------|--|---|
| (1) | (2) | (3) | (4) | (5) | (6) |
| Sei Balai | 63 | - | - | - | - |
| Tanjung Tiram | 9 | - | - | - | - |
| Talawi | 220 | - | - | - | - |
| Lima Puluh | 178 | 1 | - | - | - |
| Air Putih | 432 | 8 | - | - | - |
| Sei Suka | 184 | - | - | - | - |
| Medang Deras | 11 | 2 | - | - | - |
| Batu Bara | 1 097 | 11 | - | - | - |

Sumber : Badan Pertanahan Nasional Kabupaten Asahan
 Source Land Board Representative Office of Asahan Regency

Tabel 1.1.6 **Jumlah Sertifikat Hak Atas Tanah Menurut Kecamatan di Kabupaten Batu Bara, 2013 - 2017**
Table 1.1.6 **Number of Rights on Land Certificate by Subdistrict in Batu Bara Regency, 2013 - 2017**

| Kecamatan Subdistrict | 2013 | 2014 | 2015 | 2016 | 2017 |
|--------------------------|--------------|------------|------------|------------|--------------|
| (1) | (2) | (3) | (4) | (5) | (6) |
| Sei Balai | 146 | 37 | 185 | 123 | 63 |
| Tanjung Tiram | 103 | 2 | 21 | 37 | 9 |
| Talawi | 208 | 94 | 62 | 132 | 220 |
| Lima Puluh | 320 | 109 | 137 | 95 | 178 |
| Air Putih | 165 | 149 | 112 | 103 | 432 |
| Sei Suka | 55 | 49 | 109 | 110 | 184 |
| Medang Deras | 44 | 108 | 27 | 36 | 11 |
| Batu Bara | 1 041 | 548 | 653 | 636 | 1 097 |

Sumber : Badan Pertanahan Nasional Kabupaten Asahan
 Source : Land Board Representative Office of Asahan Regency

Tabel 1.1.7 **Jumlah Sertifikat yang Diterbitkan Menurut Jenis Hak dan Luas Tanah (Ha) yang Disertifikatkan di Kabupaten Batu Bara, 2017**
Number of Published Certificates by Type of Rights and Certificated Land Area in Batu Bara Regency, 2017

| Bulan Month | Jenis Pemilikan / Possession Type | | | | | |
|-----------------------|-----------------------------------|----------------|---|---------------|------------------------|--------------|
| | Hak Milik Property Right | | Hak Guna Bangunan Building Purpose Right | | Hak Pakai Use Right | |
| | Jumlah Total | Luas Area | Jumlah Total | Luas Area | Jumlah Total | Luas Area |
| (1) | (2) | (3) | (4) | (5) | (6) | (7) |
| Januari / January | 411 | 93 910 | - | - | - | - |
| Pebruari / February | 23 | 61 991 | 4 | 5 519 | - | - |
| Maret / March | 185 | 58 913 | 3 | 7 865 | - | - |
| April / April | 56 | 13 945 | - | - | - | - |
| Mei / May | 34 | 52 502 | 1 | 2 989 | - | - |
| Juni / June | 61 | 62 441 | - | - | - | - |
| Juli / July | 20 | 10 158 | 1 | 972 | - | - |
| Agustus / August | 23 | 91 712 | 1 | 100 | - | - |
| September / September | 23 | 16 455 | - | - | - | - |
| Oktober / October | 126 | 80 621 | - | - | - | - |
| Nopember / November | 55 | 67 965 | - | - | - | - |
| Desember / December | 80 | 54 973 | 1 | 381 | - | - |
| Jumlah | 1 097 | 665 586 | 11 | 17 826 | - | - |

Sumber : Badan Pertanahan Nasional Kabupaten Asahan
 Source Land Board Representative Office of Asahan Regency

Tabel
Table **1.1.8** **Jumlah Pencatatan Peralihan Hak dan Penerbitan Hak Tanggungan Menurut Jenis Hak dan Luas Tanah (Ha) yang Disertifikatkan di Kabupaten Batu Bara, 2017**
Number of Registration Transfer Right and Dependent Right Published by Type of Rights and Certificated Land Area in Batu Bara Regency, 2017

| Bulan Month | Peralihan Hak / Transfer Right | | | | | |
|-----------------------|--------------------------------|------------------|---|--------------|------------------------|--------------|
| | Hak Milik Property Right | | Hak Guna Usaha Business Purpose Right | | Hak Pakai Use Right | |
| | Jumlah Total | Luas Area | Jumlah Total | Luas Area | Jumlah Total | Luas Area |
| (1) | (2) | (3) | (4) | (5) | (6) | (7) |
| Januari / January | 47 | 128 361 | - | - | - | - |
| Pebruari / February | 123 | 184 211 | - | - | - | - |
| Maret / March | 57 | 282 271 | - | - | - | - |
| April / April | 44 | 62 738 | - | - | - | - |
| Mei / May | 76 | 273 736 | - | - | - | - |
| Juni / June | 78 | 123 607 | - | - | - | - |
| Juli / July | 47 | 45 798 | - | - | - | - |
| Agustus / August | 81 | 109 185 | - | - | - | - |
| September / September | 32 | 139 812 | - | - | - | - |
| Oktober / October | 62 | 237 872 | - | - | - | - |
| Nopember / November | 40 | 58 345 | - | - | - | - |
| Desember / December | 41 | 203 715 | - | - | - | - |
| Jumlah | 728 | 1 849 651 | - | - | - | - |

Lanjutan Tabel / *Continued Table* 1.1.8

| Bulan Month (1) | Hak Tanggungan / <i>Burden Right</i> | | | | | |
|------------------------------|--------------------------------------|----------------------------|---|-----------------------------|--------------------------------|-----------------------------|
| | Hak Milik <i>Property Right</i> | | Hak Guna Usaha <i>Business Purpose Right</i> | | Hak Pakai <i>Use Right</i> | |
| | Jumlah <i>Total</i> (8) | Luas <i>Area</i> (9) | Jumlah <i>Total</i> (10) | Luas <i>Area</i> (11) | Jumlah <i>Total</i> (12) | Luas <i>Area</i> (13) |
| Januari / <i>January</i> | 52 | 145 082 | - | - | - | - |
| Pebruari / <i>February</i> | 37 | 115 216 | - | - | - | - |
| Maret / <i>March</i> | 92 | 250 878 | - | - | - | - |
| April / <i>April</i> | 109 | 200 472 | - | - | - | - |
| Mei / <i>May</i> | 105 | 306 468 | - | - | - | - |
| Juni / <i>June</i> | 53 | 85 474 | - | - | - | - |
| Juli / <i>July</i> | 94 | 442 476 | - | - | - | - |
| Agustus / <i>August</i> | 85 | 190 589 | - | - | - | - |
| September / <i>September</i> | 49 | 264 003 | - | - | - | - |
| Oktober / <i>October</i> | 95 | 180 543 | - | - | - | - |
| Nopember / <i>November</i> | 82 | 111 044 | - | - | - | - |
| Desember / <i>December</i> | 73 | 141 948 | - | - | - | - |
| Jumlah | 926 | 2 434 193 | - | - | - | - |

Sumber : Badan Pertanahan Nasional Kabupaten Asahan
 Source : *Land Board Representative Office of Asahan Regency*

Tabel
Table **1.1.9** **Jumlah Sertifikat Tanah yang Diterbitkan di**
Kabupaten Batu Bara, 2013 - 2017
Number of Published Land Certificates in Batu
Bara Regency, 2013 - 2017

| Status Pemilikan Tanah <i>Land Possession Status</i> | 2013 | | 2014 | | 2015 | |
|--|-------------------------|--------------------------|-------------------------|--------------------------|-------------------------|--------------------------|
| | Rutin <i>Routine</i> | Proyek <i>Project</i> | Rutin <i>Routine</i> | Proyek <i>Project</i> | Rutin <i>Routine</i> | Proyek <i>Project</i> |
| (1) | (2) | (3) | (4) | (5) | (6) | (7) |
| Hak Milik <i>Property Right</i> | 737 | 778 | 659 | 274 | 626 | 1 050 |
| Hak Guna Bangunan <i>Building Purpose Right</i> | 13 | - | 7 | - | 23 | - |
| Hak Pakai <i>Use Right</i> | 11 | - | 7 | - | 4 | - |
| Hak Pengelolaan <i>Operating Right</i> | - | - | - | - | - | - |
| Hak Guna Usaha <i>Business Purpose Right</i> | - | - | - | - | - | - |
| Jumlah | 761 | 778 | 673 | 274 | 653 | 1 050 |

Lanjutan Tabel / *Continued Table* 1.1.9

| Status Pemilikan Tanah <i>Land Possession Status</i> | 2016 | | 2017 | |
|---|-------------------------|--------------------------|-------------------------|--------------------------|
| | Rutin <i>Routine</i> | Proyek <i>Project</i> | Rutin <i>Routine</i> | Proyek <i>Project</i> |
| (1) | (8) | (9) | (10) | (11) |
| Hak Milik <i>Property Right</i> | 626 | 1 640 | 1 097 | - |
| Hak Guna Bangunan <i>Building Purpose Right</i> | 7 | - | 11 | - |
| Hak Pakai <i>Use Right</i> | 3 | - | - | - |
| Hak Pengelolaan <i>Operating Right</i> | - | - | - | - |
| Hak Guna Usaha <i>Business Purpose Right</i> | - | - | - | - |
| Jumlah | 636 | 1 640 | 1 108 | - |

Sumber : Badan Pertanahan Nasional Kabupaten Asahan
 Source : Land Board Representative Office of Asahan Regency

Tabel
Table **1.1.10** **Jumlah Penggunaan Hak-Hak atas Tanah yang Diselesaikan Melalui Proyek di Kabupaten Batu Bara, 2017**
Number of Land Right Using Finished by Project in Batu Bara Regency, 2017

| Uraian/Kecamatan Description/Subdistrict | Desa/Kelurahan District | Target Target | Jumlah Persil Number of Percils | Persen- tase Per- centage (%) |
|---|--|--------------------------------|--|--|
| (1) | (2) | (3) | (4) | (5) |
| PRONA APBN | | | | |
| Sei Balai | - | - | - | - |
| Tanjung Tiram | - | - | - | - |
| Talawi | - | - | - | - |
| Lima Puluh | - | - | - | - |
| Air Putih | - | - | - | - |
| Sei Suka | - | - | - | - |
| Medang Deras | - | - | - | - |

Sumber : Badan Pertanahan Nasional Kabupaten Asahan
Source : Land Board Representative Office of Asahan Regency

1.2 IKLIM

CLIMATE

Tabel 1.2.1 Jumlah Curah Hujan dan Hari Hujan Menurut Bulan di Kabupaten Batu Bara, 2017
Table 1.2.1 *Amount of Precipitation and Number of Rainy Days by Month in Batu Bara Regency, 2017*

| Bulan <i>Month</i> | Curah Hujan <i>Precipitation (mm³)</i> | Hari Hujan <i>Rainy Days</i> |
|-----------------------------|--|---------------------------------|
| (1) | (2) | (3) |
| Januari/ <i>January</i> | 101 | 10 |
| Februari/ <i>February</i> | 109 | 10 |
| Maret/ <i>March</i> | 112 | 10 |
| April/ <i>April</i> | 39 | 4 |
| Mei/ <i>May</i> | 90 | 11 |
| Juni/ <i>June</i> | 28 | 4 |
| Juli/ <i>July</i> | 59 | 8 |
| Agustus/ <i>August</i> | 122 | 13 |
| September/ <i>September</i> | 262 | 14 |
| Oktober/ <i>October</i> | 149 | 14 |
| November/ <i>November</i> | 163 | 12 |
| Desember/ <i>December</i> | 103 | 13 |

Sumber : Pos Pengukuran PT. PP LONSUM Indonesia Tbk.
Source *Post Measuring of PT. PP LONSUM Indonesia Tbk.*

PEMERINTAHAN GOVERNMENT

BAB Chapter 02

Tahukah Anda?...



Jumlah Dusun/
Number of Subvillage

1.099

Jumlah Lingkungan/
Number of Subvillage

53

JUMLAH PNS Number of Civil Servant



1.387

67%

9
Perempuan

2.800

33%

142
Laki-laki

Kepala Desa/Kelurahan
Number of Headman

PENJELASAN TEKNIS**TECHNICAL NOTES**

1. Anggota Dewan Perwakilan Rakyat Daerah (DPRD) dipilih melalui pemilihan umum (pemilu) dan dilantik dalam masa jabatan lima tahun.
 2. Pegawai Negeri Sipil (PNS) adalah setiap warga Negara Republik Indonesia yang telah memenuhi syarat yang ditentukan dan diangkat oleh pejabat yang berwenang dan diserahi tugas Negara lainnya dan digaji berdasarkan peraturan perundang-undangan yang berlaku. PNS terdiri dari PNS Pusat dan Daerah.
1. *Regional House of Representatives (DPRD) members are elected through a general election and appointed for a five-years membership.*
 2. *Civil Servants (PNS) is every citizen of the Republic of Indonesia that which been determined eligible, be appointed by the competent authority and assigned the task in the country office, or charge of other countries and paid based on the legislation and regulation. Consist of the central and regional civil servants.*

| ULASAN | DESCRIPTION |
|--|---|
| <p>2.1 Wilayah Administratif</p> <p>Kabupaten Batu Bara sebelumnya merupakan bagian dari Kabupaten Asahan. Kemudian, melalui Undang-undang Nomor 5 Tahun 2007, Batu Bara dimekarkan menjadi sebuah kabupaten yang otonom. Sejak berdirinya, Kabupaten Batu Bara telah terjadi perkembangan yang cukup signifikan dalam bidang pemerintahan, dimana pada awalnya terdiri dari 7 (tujuh) Kecamatan dan 100 Desa/Kelurahan. Pada tahun 2011 dimekarkan menjadi 151 desa. Pada akhir tahun 2017, kecamatan dimekarkan menjadi 12 kecamatan.</p> | <p>2.1 Administrative Area</p> <p><i>Batu Bara Regency was previously a part of the Asahan Regency. Through Law 5/2007, it was broaden into an autonomous regency. Since the establishment, Batu Bara's governmental system has occurred a significant developments. Batu Bara formerly consists of 7 subdistricts and 100 villages. In 2011 it was broaden into 151 villages. At the end of 2017 subdistricts are divided into 12 subdistricts.</i></p> |
| <p>2.2 DPRD Kabupaten</p> <p>Jumlah wakil rakyat yang duduk pada lembaga legislatif, yaitu Dewan Perwakilan Rakyat Daerah (DPRD) Kabupaten Batu Bara sebanyak 35 orang, terdiri dari 30 orang laki-laki dan 5 orang perempuan.</p> | <p>2.2 Regional Parliament</p> <p><i>Parliament of Batu Bara Regency has 35 members, comprising 30 men and 5 women.</i></p> |
| <p>Secara organisasi, lembaga wakil rakyat tahun ini terdiri dari 11 fraksi, yaitu fraksi Golongan Karya, PDI-Perjuangan, Partai Persatuan</p> | <p><i>In an organizational structure, Parliament of Batu Bara Regency this year consists of 11 fractions, named Golongan Karya, PDI-Perjuangan, Persatuan Pembangunan Party (PPP), Amanat Nasional Party (PAN), Keadilan Sejahtera Party (PKS), Bulan</i></p> |

Pembangunan (PPP), Partai Amanat Nasional (PAN), Partai Keadilan Sejahtera (PKS), Partai Bulan Bintang (PBB), Partai Demokrat, Partai NasDem, Partai Hanura, Gerindra, dan Partai PKPI. Fraksi Golongan Karya memiliki anggota sebanyak 7 orang, dengan 6 orang laki-laki dan seorang perempuan. Fraksi PDI-Perjuangan memiliki anggota sebanyak 5 orang yang seluruhnya laki-laki. Fraksi Partai Persatuan Pembangunan (PPP) memiliki anggota sebanyak 3 orang, dengan 2 orang laki-laki dan seorang perempuan. Fraksi Partai Amanat Nasional (PAN) memiliki anggota sebanyak 3 orang, dengan 2 orang laki-laki dan seorang perempuan. Fraksi Partai Keadilan Sejahtera (PKS) memiliki anggota sebanyak 2 orang yang seluruhnya laki-laki. Fraksi Partai Bulan Bintang (PBB) memiliki anggota seorang laki-laki. Fraksi Partai Demokrat memiliki anggota sebanyak 2 orang, dengan seorang laki-laki dan seorang perempuan. Fraksi Partai NasDem memiliki anggota sebanyak 4 orang, dengan 3 orang laki-laki dan seorang perempuan. Fraksi Partai Hanura memiliki anggota 2 orang laki-laki.

Bintang Party (PBB), Demokrat Party, NasDem Party, Hanura Party, Gerindra, and PKPI Party. Fraction of Golongan Karya has 7 members, comprising 6 men and a woman. Fraction of PDI-Perjuangan has 5 members, comprising with all men. Fraction of Persatuan Pembangunan Party (PPP) has 3 members, comprising 2 men and a woman. Fraction of Amanat Nasional Party (PAN) has 3 members, comprising 2 men and a woman. Fraction of Keadilan Sejahtera Party (PKS) has 2 members, comprising with all men. Fraction of Bulan Bintang Party (PBB) has a men. Fraction of Demokrat Party has 2 members, comprising a men and a woman. Fraction of NasDem Party has 4 members, comprising 3 men and a woman. Fraction of Hanura Party has 2 members. Fraction of Gerindra has 4 members, comprising with all men. While the Fraction of PKPI Party has 2 members, comprising with all men.

Parliament of Batu Bara Regency throughout the year 2017 has produced 42 law product/qanun.

Fraksi Gerindra memiliki anggota sebanyak 4 orang yang seluruhnya laki-laki. Sedangkan untuk Fraksi Partai PKPI beranggotakan 2 orang laki-laki.

Lembaga wakil rakyat ini sepanjang tahun 2017 sudah mampu menghasilkan produk hukum/qanun sebanyak 42 produk hukum.

2.3 Pegawai Negeri Sipil

Jumlah PNS daerah (otonomi) di Batu Bara pada keadaan Desember 2017 ada sebanyak 4.744 orang. Terdiri atas 1.387 orang (33,1%) PNS laki-laki dan 2.800 orang (66,9%) PNS perempuan.

Jumlah PNS ini jika dirinci menurut jenjang pendidikan, sebagian besar merupakan berpendidikan S1, yaitu sebesar 51,33 persen adalah tamatan S1 dan tamatan Diploma sebesar 21,50 persen. Sedangkan tamatan S2 sebesar 3,06 persen dan tamatan SMA ke bawah sebesar 24,12 persen.

2.3 Civil Servants

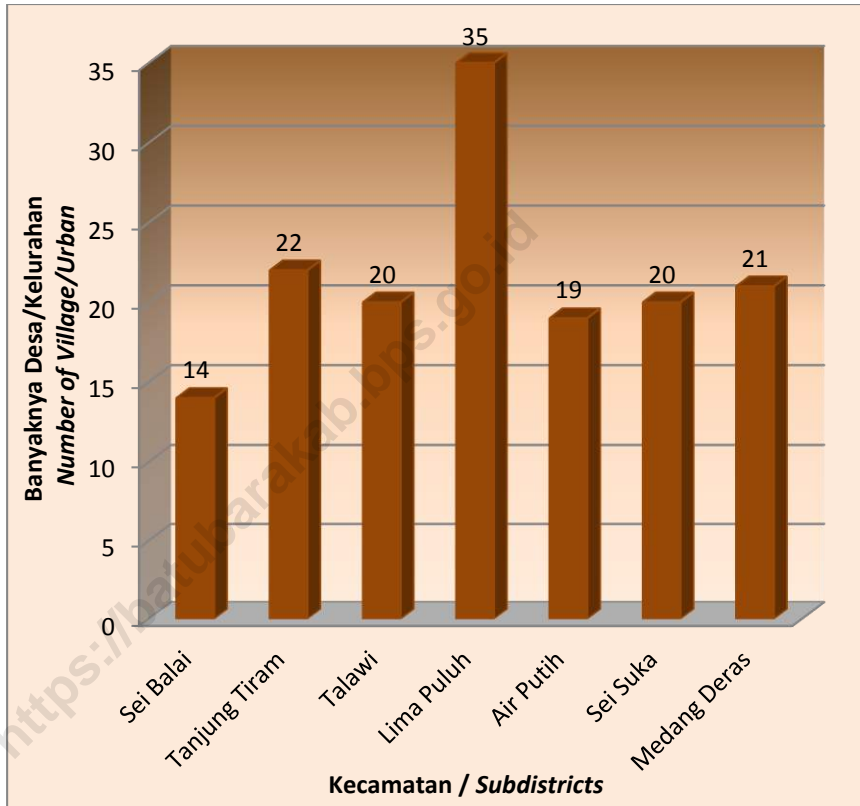
The number of civil servants under local governments in Batu Bara in December 2017 has reached 4,744 people. They were consists 1,387 people (33.1%) male and the rest were female civil servant.

Based on education, those civil servants are mostly from S1 graduated. There are 51.33 percent from S1 Graduates and 21.50 percent from Diploma Graduates. While S2 Graduates only reached 3.06 percent and High School Graduates and below are about 24.12 percent.

Grafik
Figure

2.1

Banyaknya Desa/Kelurahan Menurut Kecamatan di Kabupaten Batu Bara, 2017
Number of Villages/Urban by Subdistrict in Batu Bara Regency, 2017

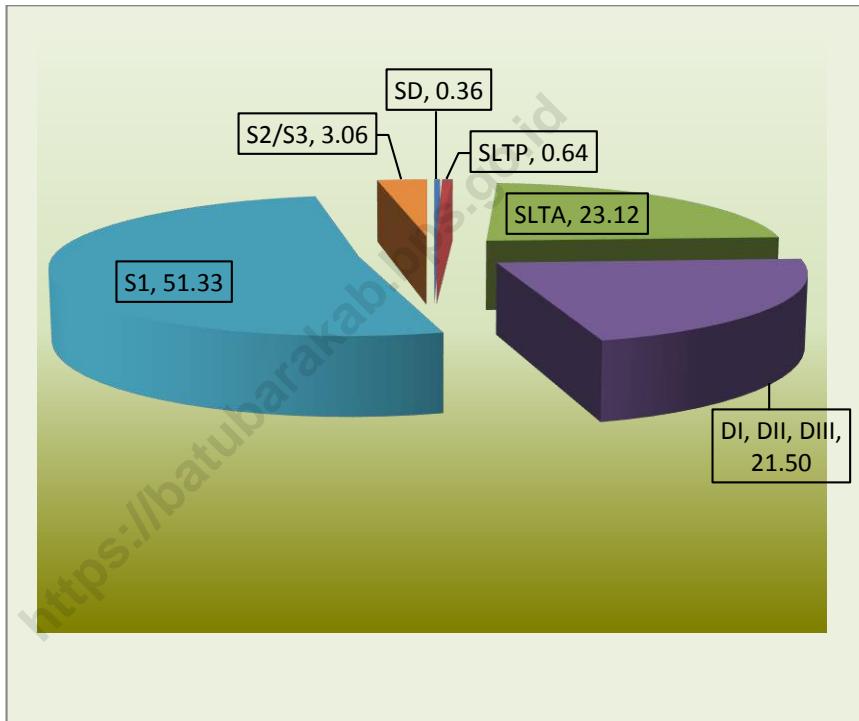


Sumber : Dinas Pemberdayaan Masyarakat dan Desa Kabupaten Batu Bara, Bagian Pemerintahan Sekretariat Kabupaten Batu Bara
Source Office of Community and Rural of Batu Bara Regency, Government Section of Batu Bara Regency Secretariat

Grafik
Figure

2.2

Persentase Pegawai Negeri Sipil Pemerintah Daerah Menurut tingkat pendidikan di Kabupaten Batu Bara, 2017
Percentage of Civil Servant in Regional Government by Level of Education in Batu Bara Regency, 2017
(%)



Sumber : Badan Kepegawaian Daerah Kabupaten Batu Bara
Source : State Personel Administration Board Representative Office of Batu Bara Regency

2.1 WILAYAH ADMINISTRATIF ADMINISTRATIVE AREA

Tabel 2.1.1 Jumlah Desa/Kelurahan Menurut Kecamatan di Kabupaten Batu Bara, 2017
Table 2.1.1 *Number of Subdistricts and Villages by Subdistrict in Batu Bara Regency, 2017*

| Kecamatan <i>Subdistrict</i> | Desa <i>Village</i> | Kelurahan <i>Village</i> |
|---------------------------------|------------------------|-----------------------------|
| (1) | (2) | (3) |
| Sei Balai | 14 | - |
| Tanjung Tiram | 20 | 2 |
| Talawi | 19 | 1 |
| Lima Puluh | 34 | 1 |
| Air Putih | 17 | 2 |
| Sei Suka | 19 | 1 |
| Medang Deras | 18 | 3 |
| Batu Bara | 141 | 10 |

Sumber : Dinas Pemberdayaan Masyarakat dan Desa Kabupaten Batu Bara, Bagian Pemerintahan Sekretariat Kabupaten Batu Bara
Source *Office of Community and Rural of Batu Bara Regency, Government Section of Batu Bara Regency Secretariat*

Tabel 2.1.2 Jumlah Dusun/Lingkungan Menurut Kecamatan di Kabupaten Batu Bara, 2017
Table 2.1.2 *Number of Subdistricts and Villages by Subdistrict in Batu Bara Regency, 2017*

| Kecamatan <i>Subdistrict</i> | Dusun/ <i>Subvillage</i> | Lingkungan/ <i>Subvillage</i> |
|---------------------------------|--------------------------|-------------------------------|
| (1) | (2) | (3) |
| Sei Balai | 119 | - |
| Tanjung Tiram | 176 | 11 |
| Talawi | 149 | 8 |
| Lima Puluh | 224 | 6 |
| Air Putih | 121 | 7 |
| Sei Suka | 162 | 7 |
| Medang Deras | 148 | 14 |
| Batu Bara | 1 099 | 53 |

Sumber : Dinas Pemberdayaan Masyarakat dan Desa Kabupaten Batu Bara,
Bagian Pemerintahan Sekretariat Kabupaten Batu Bara
Source *Office of Community and Rural of Batu Bara Regency, Government
Section of Batu Bara Regency Secretariat*

Tabel 2.1.3 **Banyaknya Kepala Desa/Kelurahan Menurut Jenis Kelamin dan Kecamatan di Kab. Batu Bara, 2017**
Table 2.1.3 **Number of Headman by Sex and Subdistrict, 2017**

| Kecamatan <i>Subdistrict</i> | Laki-Laki <i>Male</i> | Perempuan <i>Female</i> | Jumlah <i>Total</i> |
|---------------------------------|--------------------------|----------------------------|------------------------|
| (1) | (2) | (3) | (4) |
| Sei Balai | 14 | - | 14 |
| Tanjung Tiram | 21 | 1 | 22 |
| Talawi | 17 | 3 | 20 |
| Lima Puluh | 31 | 4 | 35 |
| Air Putih | 18 | 1 | 19 |
| Sei Suka | 20 | - | 20 |
| Medang Deras | 21 | - | 21 |
| Batu Bara | 142 | 9 | 151 |

Sumber : Dinas Pemberdayaan Masyarakat dan Desa Kabupaten Batu Bara,
 Bagian Pemerintahan Sekretariat Kabupaten Batu Bara
 Source *Office of Community and Rural of Batu Bara Regency, Government
 Section of Batu Bara Regency Secretariat*

Tabel
Table **2.1.4** **Nama-Nama Kelurahan Menurut Kecamatan di**
Kabupaten Batu Bara, 2017
List Name of 'Kelurahan' by Subdistrict in Batu
Bara Regency, 2017

| Kecamatan <i>Subdistrict</i> | Nama Kelurahan <i>Name of 'Kelurahan'</i> |
|---------------------------------|---|
| (1) | (2) |
| Sei Balai | - |
| Tanjung Tiram | Tanjung Tiram Bagan Arya |
| Talawi | Labuhan Ruku |
| Lima Puluh | Lima Puluh Kota |
| Air Putih | Indrapura Indrasakti |
| Sei Suka | Perkebunan Sipare-pare |
| Medang Deras | Pangkalan Dodek Pangkalan Dodek Baru Pagurawan |
| Sumber Source | : Bagian Pemerintahan Sekretariat Kabupaten Batu Bara <i>Government Section of Batu Bara Regency Secretariat</i> |

2.2 DPRD KABUPATEN REGIONAL PARLIAMENT

Tabel 2.2.1 Jumlah Anggota Dewan Perwakilan Rakyat Daerah Menurut Partai Politik dan Jenis Kelamin di Kabupaten Batu Bara, 2017
Number of Members of The Regional House of Representatives by Political Parties and Sex in Batu Bara Regency, 2017

| Partai Politik <i>Political Parties</i> | Jenis Kelamin/Sex | | |
|--|--------------------------|----------------------------|------------------------|
| | Laki-Laki <i>Male</i> | Perempuan <i>Female</i> | Jumlah <i>Total</i> |
| (1) | (2) | (3) | (4) |
| Golongan Karya | 6 | 1 | 7 |
| PDI-Perjuangan | 5 | - | 5 |
| Partai Persatuan Pembangunan (PPP) | 2 | 1 | 3 |
| Partai Amanat Nasional (PAN) | 2 | 1 | 3 |
| Partai Keadilan Sejahtera (PKS) | 2 | - | 2 |
| Partai Bulan Bintang (PBB) | 1 | - | 1 |
| Partai Demokrat | 1 | 1 | 2 |
| Partai NasDem | 3 | 1 | 4 |
| Partai Damai Sejahtera (PDS) | - | - | - |
| Partai Hanura | 2 | - | 2 |
| Gerindra | 4 | - | 4 |
| Partai Patriot | - | - | - |
| Partai PKPI | 2 | - | 2 |
| Partai PDK | - | - | - |
| Partai PDP | - | - | - |
| Jumlah / Total | 30 | 5 | 35 |

Sumber : Sekretariat DPRD Kabupaten Batu Bara

Source : *Regional House of Representatives of Batu Bara Regency Secretary*

Tabel **2.2.2** **Banyaknya Keputusan DPRD Menurut Jenis Keputusan di Kabupaten Batu Bara, 2013 - 2017**
Table **Number of Decree of Regional House of Representative in Batu Bara Regency, 2013 - 2017**

| Keputusan Decree | 2013 | 2014 | 2015 | 2016 | 2017 |
|---|------------|------------|------------|------------|------------|
| (1) | (2) | (3) | (4) | (5) | (6) |
| A. Rapat / Meeting | | | | | |
| 1. Paripurna / <i>Plenary Session</i> | 49 | 40 | 41 | 31 | 38 |
| 2. Panitia Musyawarah / <i>Deliberation</i> | 26 | 14 | 19 | 17 | 16 |
| 3. Panitia Anggaran / <i>Budget</i> | 9 | 18 | 17 | 8 | 10 |
| 4. Koordinasi Gabungan / <i>Coordination</i> | 3 | 4 | 5 | 4 | 6 |
| 5. Panitia Khusus / <i>Special Committee</i> | 5 | 22 | 25 | 21 | 5 |
| Jumlah A | 92 | 98 | 107 | 81 | 75 |
| B. Keputusan / Decree | | | | | |
| 1. Peraturan Daerah / <i>Local Regulation</i> | 7 | 19 | 6 | 4 | 10 |
| 2. Keputusan Daerah / <i>Parliament</i> | 18 | 14 | 10 | 4 | 16 |
| 3. Pernyataan / <i>Statement</i> | - | - | - | - | - |
| 4. Pernyataan Pendapat / <i>Opinion</i> | 11 | 6 | 10 | 11 | - |
| 5. Resolusi / <i>Resolution</i> | - | - | - | - | - |
| 6. Kesimpulan Rapat / <i>Meeting</i> | - | - | - | - | - |
| 7. Keputusan Pimpinan DPRD / <i>Chairperson's Decree</i> | 10 | 30 | 4 | 14 | 16 |
| 8. Keputusan Panitia Musyawarah / <i>Committee Decree</i> | - | - | - | - | - |
| 9. Memorandum / <i>Memorandum</i> | - | - | - | - | - |
| Jumlah B | 46 | 69 | 30 | 33 | 42 |
| Jumlah A + B | 138 | 167 | 137 | 114 | 117 |

Sumber : Sekretariat DPRD Kabupaten Batu Bara
 Source : *Regional House of Representatives of Batu Bara Regency Secretary*

Tabel
Table **2.2.3** **Jumlah Kegiatan DPRD di Kabupaten Batu Bara, 2013 - 2017**
Number of Regional House of Representatives Activity in Batu Bara Regency, 2013 - 2017

| Jenis Sidang <i>Typ of Session</i> | 2013 | 2014 | 2015 | 2016 | 2017 |
|--|------------|------------|------------|------------|------------|
| (1) | (2) | (3) | (4) | (5) | (6) |
| 1. Paripurna Istimewa / <i>Special Session</i> | 5 | 3 | 4 | 3 | 4 |
| 2. Paripurna / <i>Plenary Session</i> | 49 | 40 | 41 | 31 | 38 |
| 3. Khusus / <i>Particular Session</i> | - | - | - | - | - |
| 4. Rapat / <i>Regular Meeting</i> | - | - | - | - | - |
| 5. Panitia Anggaran / <i>Budged Committee</i> | 9 | 18 | 17 | 8 | 10 |
| 6. Panitia Khusus / <i>Special Committee</i> | 5 | 22 | 25 | 21 | 5 |
| 7. Rapat Kerja Komis Dengar Pendapat : <i>Meeting of Hearing Commission</i> | | | | | |
| a. Komisi A | 6 | 34 | 30 | 24 | 10 |
| b. Komisi B | 13 | 31 | 25 | 24 | 16 |
| c. Komisi C | 19 | 8 | 10 | 12 | 26 |
| d. Komisi D | - | - | - | - | - |
| e. Komisi E | - | - | - | - | - |
| 8. Rapat Rutin Komisi A, B, C, D, E : <i>Routine Meeting of Commission</i> | | | | | |
| a. Komisi A | 36 | 11 | 11 | 11 | 12 |
| b. Komisi B | 36 | 10 | 11 | 11 | 12 |
| c. Komisi C | 17 | 8 | 10 | 10 | 16 |
| d. Komisi D | - | - | - | - | - |
| e. Komisi E | - | - | - | - | - |
| Jumlah / Total | 195 | 185 | 184 | 155 | 149 |

Sumber : Sekretariat DPRD Kabupaten Batu Bara

Source : *Regional House of Representatives of Batu Bara Regency Secretary*

**Tabel
Table****2.2.4**

Jumlah Pemilih yang Terdaftar dan Suara Sah yang Diperoleh 5 Partai Besar pada Pemilu Legislatif 2014 tiap Daerah Pemilihan untuk Anggota DPRD Kabupaten Batu Bara
Number of Registered Voter and Legal Vote Earning by Five Biggest Parties for Regional House Parliament by Election Area in 2014 General Election

| Daerah Pemilihan <i>Election Area</i> | Jumlah Pemilih <i>Number of Voter</i> | Suara Sah yang Diperoleh <i>Legal Vote Earning</i> | | | | | Jumlah Total |
|--|--|---|---------------|---------------|---------------|---------------|----------------|
| | | Ke-1 | Ke-2 | Ke-3 | Ke-4 | Ke-5 | |
| (1) | (2) | (3) | (4) | (5) | (6) | (7) | (8) |
| | | Gerindra | PAN | Golkar | Demokrat | Nasdem | |
| Batu Bara I | 77 492 | 7 168 | 6 825 | 6 537 | 6 013 | 5 974 | 32 517 |
| | | Nasdem | Gerindra | PKPI | Golkar | PDI-P | |
| Batu Bara II | 37 557 | 3 776 | 3 557 | 3 405 | 3 235 | 3 178 | 17 151 |
| | | Golkar | Gerindra | PAN | PDI-P | Demokrat | |
| Batu Bara III | 68 660 | 6 594 | 5 407 | 4 949 | 4 450 | 4 282 | 25 682 |
| | | Golkar | PBB | PAN | PDI-P | Gerindra | |
| Batu Bara IV | 88 907 | 18 419 | 6 195 | 5 995 | 5 216 | 4 678 | 40 503 |
| | | PPP | Golkar | PDI-P | Nasdem | Demokrat | |
| Batu Bara V | 21 457 | 3 132 | 3 074 | 2 965 | 1 778 | 1 086 | 12 035 |
| Jumlah | 294 073 | 39 089 | 25 058 | 23 851 | 20 692 | 19 198 | 127 888 |

Sumber : Sekretariat KPU Kabupaten Batu Bara
 Source : *General Election Commission Secretary of Batu Bara Regency*

Tabel
Table **2.2.5** **Persentase Suara Sah yang Diperoleh 5 Partai Besar pada Pemilu Legislatif 2014 tiap Daerah Pemilihan untuk Anggota DPRD Kab. Batu Bara**
Percentage of Legal Vote Earning by Five Biggest Parties for Regional House Parliament by Election Area in 2014 General Election

| Daerah Pemilihan <i>Election Area</i> | Suara Sah yang Diperoleh <i>Legal Vote Earning</i> (%) | | | | |
|--|--|-------------------|-----------------|-------------------|------------------|
| | Ke-1 | Ke-2 | Ke-3 | Ke-4 | Ke-5 |
| (1) | (2) | (3) | (4) | (5) | (6) |
| Batu Bara I | Gerindra 12,87 | PAN 12,26 | Golkar 11,74 | Demokrat 10,80 | Nasdem 10,73 |
| Batu Bara II | Nasdem 14,38 | Gerindra 13,54 | PKPI 12,96 | Golkar 12,32 | PDI-P 12,10 |
| Batu Bara III | Golkar 14,24 | Gerindra 11,67 | PAN 10,69 | PDI-P 9,61 | Demokrat 9,25 |
| Batu Bara IV | Golkar 30,91 | PBB 10,40 | PAN 10,06 | PDI-P 8,75 | Gerindra 7,85 |
| Batu Bara V | PPP 20,85 | Golkar 20,46 | PDI-P 19,73 | Nasdem 11,83 | Demokrat 7,23 |

Sumber : Sekretariat KPU Kabupaten Batu Bara
Source *General Election Commissionl Secretary of Batu Bara Regency*

**Tabel
Table**

2.2.6

Perolehan Total Suara Sah, Persentase dan Perolehan Kursi untuk Anggota DPRD Kab. Batu Bara pada Pemilu Legislatif 2014 tiap Partai
Total of Legal Vote Earning, Percentage and Seat Earning for Regional House Parliament by Party in 2014 General Election

| Nama Partai Name of Party | Perolehan Suara Legal Vote Earning | Persentase Percentage | Perolehan Kursi Seat Earning |
|--------------------------------------|---|----------------------------------|---|
| (1) | (2) | (3) | (4) |
| 1. PARTAI NASDEM | 19 966 | 9,84 | 4 |
| 2. PKB | 8 440 | 4,16 | - |
| 3. PKS | 10 607 | 5,23 | 2 |
| 4. PDI-P | 20 418 | 10,06 | 5 |
| 5. PARTAI GOLKAR | 37 859 | 18,67 | 7 |
| 6. PARTAI GERINDRA | 21 831 | 10,76 | 4 |
| 7. PARTAI DEMOKRAT | 16 071 | 7,92 | 2 |
| 8. PAN | 20 333 | 10,02 | 3 |
| 9. PPP | 14 850 | 7,32 | 3 |
| 10. PARTAI HANURA | 10 042 | 4,95 | 2 |
| 11. PBB | 12 319 | 6,07 | 1 |
| 12. PKPI | 10 133 | 5,00 | 2 |
| Jumlah / Total | 202 869 | 100,00 | 35 |

Sumber : Sekretariat KPU Kabupaten Batu Bara
 Source : General Election Commission Secretary of Batu Bara Regency

Tabel
Table **2.2.7** **Perolehan Suara Sah, Persentase dan Perolehan Kursi untuk Anggota DPRD Kabupaten Batu Bara pada Pemilu Legislatif 2014 tiap Partai**
Legal Vote Earning, Percentage and Seat Earning for Regional House Parliament by Party in 2014 General Election
(Batu Bara I)

| Nama Partai <i>Name of Party</i> | Perolehan Suara <i>Legal Vote Earning</i> | Persentase <i>Percentage</i> | Perolehan Kursi <i>Seat Earning</i> |
|---|--|---|--|
| (1) | (2) | (3) | (4) |
| 1. PARTAI NASDEM | 5 974 | 10,73 | 1 |
| 2.PKB | 2 815 | 5,06 | - |
| 3.PKS | 3 614 | 6,49 | 1 |
| 4.PDI-P | 4 609 | 8,28 | 1 |
| 5.PARTAI GOLKAR | 6 537 | 11,74 | 1 |
| 6.PARTAI GERINDRA | 7 168 | 12,87 | 1 |
| 7.PARTAI DEMOKRAT | 6 013 | 10,80 | 1 |
| 8.PAN | 6 825 | 12,26 | 1 |
| 9.PPP | 2 395 | 4,30 | - |
| 10.PARTAI HANURA | 3 083 | 5,54 | 1 |
| 11.PBB | 2 779 | 4,99 | - |
| 12.PKPI | 3 863 | 6,94 | 1 |
| Jumlah / Total | 55 675 | 100,00 | 9 |

Sumber : Sekretariat KPU Kabupaten Batu Bara
Source : *General Election Commissionl Secretary of Batu Bara Regency*

Tabel **2.2.8** **Perolehan Suara Sah, Persentase dan Perolehan Kursi untuk Anggota DPRD Kabupaten Batu Bara pada Pemilu Legislatif 2014 tiap Partai**
Legal Vote Earning, Percentage and Seat Earning for Regional House Parliament by Party in 2014 General Election
(Batu Bara II)

| Nama Partai <i>Name of Party</i> | Perolehan Suara <i>Legal Vote Earning</i> | Persentase <i>Percentage</i> | Perolehan Kursi <i>Seat Earning</i> |
|---|--|---|--|
| (1) | (2) | (3) | (4) |
| 1. PARTAI NASDEM | 3 776 | 14,38 | 1 |
| 2. PKB | 268 | 1,02 | - |
| 3. PKS | 1 909 | 7,27 | - |
| 4. PDI-P | 3 178 | 12,10 | 1 |
| 5. PARTAI GOLKAR | 3 235 | 12,32 | 1 |
| 6. PARTAI GERINDRA | 3 557 | 13,54 | 1 |
| 7. PARTAI DEMOKRAT | 2 285 | 8,70 | - |
| 8. PAN | 1 790 | 6,82 | - |
| 9. PPP | 1 181 | 4,50 | - |
| 10. PARTAI HANURA | 486 | 1,85 | - |
| 11. PBB | 1 194 | 4,54 | - |
| 12. PKPI | 3 405 | 12,96 | 1 |
| Jumlah / Total | 26 264 | 100,00 | 5 |

Sumber : Sekretariat KPU Kabupaten Batu Bara
Source : *General Election Commission Secretary of Batu Bara Regency*

Tabel 2.2.9 Perolehan Suara Sah, Persentase dan Perolehan Kursi untuk Anggota DPRD Kabupaten Batu Bara pada Pemilu Legislatif 2014 tiap Partai *Legal Vote Earning, Percentage and Seat Earning for Regional House Parliament by Party in 2014 General Election* (Batu Bara III)

| Nama Partai <i>Name of Party</i> | Perolehan Suara <i>Legal Vote Earning</i> | Persentase <i>Percentage</i> | Perolehan Kursi <i>Seat Earning</i> |
|--|---|--|---|
| (1) | (2) | (3) | (4) |
| 1. PARTAI NASDEM | 3 995 | 8,63 | 1 |
| 2.PKB | 2 337 | 5,05 | - |
| 3.PKS | 3 483 | 7,52 | 1 |
| 4.PDI-P | 4 450 | 9,61 | 1 |
| 5.PARTAI GOLKAR | 6 594 | 14,24 | 1 |
| 6.PARTAI GERINDRA | 5 407 | 11,67 | 1 |
| 7.PARTAI DEMOKRAT | 4 282 | 9,24 | 1 |
| 8.PAN | 4 949 | 10,68 | 1 |
| 9.PPP | 4 146 | 8,95 | 1 |
| 10.PARTAI HANURA | 2 588 | 5,59 | - |
| 11.PBB | 2 131 | 4,60 | - |
| 12.PKPI | 1 954 | 4,22 | - |
| Jumlah / Total | 46 316 | 100,00 | 8 |

Sumber : Sekretariat KPU Kabupaten Batu Bara
Source : *General Election Commissionl Secretary of Batu Bara Regency*

**Tabel
Table****2.2.10**

Perolehan Suara Sah, Persentase dan Perolehan Kursi untuk Anggota DPRD Kabupaten Batu Bara pada Pemilu Legislatif 2014 tiap Partai
Legal Vote Earning, Percentage and Seat Earning for Regional House Parliament by Party in 2014 General Election
(Batu Bara IV)

| Nama Partai <i>Name of Party</i> | Perolehan Suara <i>Legal Vote Earning</i> | Persentase <i>Percentage</i> | Perolehan Kursi <i>Seat Earning</i> |
|---|--|---|--|
| (1) | (2) | (3) | (4) |
| 1. PARTAI NASDEM | 4 443 | 7,46 | 1 |
| 2.PKB | 2 553 | 4,28 | - |
| 3.PKS | 1 078 | 1,81 | - |
| 4.PDI-P | 5 216 | 8,75 | 1 |
| 5.PARTAI GOLKAR | 18 419 | 30,91 | 3 |
| 6.PARTAI GERINDRA | 4 678 | 7,85 | 1 |
| 7.PARTAI DEMOKRAT | 2 405 | 4,04 | - |
| 8.PAN | 5 995 | 10,06 | 1 |
| 9.PPP | 3 996 | 6,71 | 1 |
| 10.PARTAI HANURA | 3 715 | 6,23 | 1 |
| 11.PBB | 6 195 | 10,40 | 1 |
| 12.PKPI | 896 | 1,50 | - |
| Jumlah / Total | 59 589 | 100,00 | 10 |

Sumber : Sekretariat KPU Kabupaten Batu Bara
 Source : *General Election Commission Secretary of Batu Bara Regency*

Tabel
Table **2.2.11** **Perolehan Suara Sah, Persentase dan Perolehan Kursi untuk Anggota DPRD Kabupaten Batu Bara pada Pemilu Legislatif 2014 tiap Partai**
Legal Vote Earning, Percentage and Seat Earning for Regional House Parliament by Party in 2014 General Election
(Batu Bara V)

| Nama Partai <i>Name of Party</i> | Perolehan Suara <i>Legal Vote Earning</i> | Persentase <i>Percentage</i> | Perolehan Kursi <i>Seat Earning</i> |
|---|--|---|--|
| (1) | (2) | (3) | (4) |
| 1. PARTAI NASDEM | 1 778 | 11,83 | - |
| 2.PKB | 467 | 3,11 | - |
| 3.PKS | 523 | 3,48 | - |
| 4.PDI-P | 2 965 | 19,73 | 1 |
| 5.PARTAI GOLKAR | 3 074 | 20,46 | 1 |
| 6.PARTAI GERINDRA | 1 021 | 6,80 | - |
| 7.PARTAI DEMOKRAT | 1 086 | 7,23 | - |
| 8.PAN | 774 | 5,15 | - |
| 9.PPP | 3 132 | 20,85 | 1 |
| 10.PARTAI HANURA | 170 | 1,13 | - |
| 11.PBB | 20 | 0,13 | - |
| 12.PKPI | 15 | 0,10 | - |
| Jumlah / Total | 15 025 | 100,00 | 3 |

Sumber : Sekretariat KPU Kabupaten Batu Bara
Source : *General Election Commissionl Secretary of Batu Bara Regency*

2.3 PEGAWAI NEGERI SIPIL CIVIL SERVANTS

Tabel 2.3.1 Jumlah Pegawai Negeri Sipil Menurut Dinas/
Table 2.3.1 Jumlah Pegawai Negeri Sipil Menurut Dinas/
Instansi Pemerintah dan Jenis Kelamin di
Kabupaten Batu Bara, 2017
*Number of Civil Servant by Institution/Office and
Sex in Batu Bara Regency, 2017*

| Dinas/Instansi Pemerintah <i>Institution/Office</i> | Jenis Kelamin <i>Sex</i> | | Jumlah <i>Total</i> |
|---|-----------------------------|----------------------------|------------------------|
| | Laki-Laki <i>Male</i> | Perempuan <i>Female</i> | |
| (1) | (2) | (3) | (4) |
| 1. Sekretariat Daerah | 54 | 29 | 83 |
| 2. Sekretariat DPRD | 17 | 10 | 27 |
| 3. Sekretariat Korpri | - | - | - |
| 4. Inspektorat | 26 | 8 | 34 |
| 5. Badan | 91 | 52 | 143 |
| 6. Dinas Otonom | 983 | 2 195 | 3 178 |
| 7. UPTD Pendidikan | - | - | - |
| 8. Puskesmas | 47 | 352 | 399 |
| 9. RSUD | 31 | 55 | 86 |
| 10. Kantor | 9 | 4 | 13 |
| 11. Kecamatan | 97 | 70 | 167 |
| 12. Kelurahan | 27 | 24 | 51 |
| 13. KPU | 5 | 1 | 6 |
| Jumlah / Total | 1 387 | 2 800 | 4 187 |

Sumber : Badan Kepegawaian Daerah Kabupaten Batu Bara
Source : State Personel Administration Board Representative Office of Batu Bara Regency

Tabel 2.3.2 **Jumlah Pegawai Negeri Sipil Menurut Tingkat Pendidikan yang Ditamatkan dan Jenis Kelamin di Kabupaten Batu Bara, 2017**
Number of Civil Servant by Educational Level and Sex in Batu Bara Regency, 2017

| Tingkat Pendidikan <i>Level of Education</i> | Jenis Kelamin <i>Sex</i> | | |
|--|-----------------------------|----------------------------|------------------------|
| | Laki-Laki <i>Male</i> | Perempuan <i>Female</i> | Jumlah <i>Total</i> |
| (1) | (2) | (3) | (4) |
| Sampai dengan SD <i>Up to Primary School</i> | 15 | - | 15 |
| SLTP/Sederajat <i>General/Vocational Junior High School</i> | 23 | 4 | 27 |
| SMA/Sederajat <i>General/Vocational Senior High School</i> | 313 | 655 | 968 |
| Diploma I,II,III <i>Diploma I,II,III</i> | 173 | 727 | 900 |
| S1 | 774 | 1 375 | 2 149 |
| S2/S3 | 89 | 39 | 128 |
| Jumlah / Total | 1 387 | 2 800 | 4 187 |

Sumber : Badan Kepegawaian Daerah Kabupaten Batu Bara
 Source : *State Personnel Administration Board Representative Office of Batu Bara Regency*

Tabel
Table **2.3.3** **Jumlah Pegawai Negeri Sipil Menurut Golongan**
Kepangkatan dan Jenis Kelamin di Kabupaten
Batu Bara, 2017
Number of Civil Servants by Hierarchy and Sex in
Batu Bara Regency, 2017

| Golongan Kepangkatan <i>Hierarchy</i> | Jumlah <i>Total</i> |
|--|--------------------------------------|
| (1) | (2) |
| I/A (Juru Muda) | - |
| I/B (Juru Muda Tingkat I) | 2 |
| I/C (Juru) | - |
| I/D (Juru Tingkat I) | 2 |
| Golongan I/Range I | 4 |
| II/A (Pengatur Muda) | 122 |
| II/B (Pengatur Muda Tingkat I) | 201 |
| II/C (Pengatur) | 277 |
| II/D (Pengatur Tingkat I) | 128 |
| Golongan II/Range II | 728 |
| III/A (Penata Muda) | 712 |
| III/B (Penata Muda Tingkat I) | 411 |
| III/C (Penata) | 592 |
| III/D (Penata Tingkat I) | 492 |
| Golongan III/Range III | 2 207 |
| IV/A (Pembina) | 988 |
| IV/B (Pembina Tingkat I) | 240 |
| IV/C (Pembina Utama Muda) | 20 |
| IV/D (Pembina Utama Madya) | - |
| IV/E (Pembina Utama) | - |
| Golongan IV/Range IV | 1 248 |
| Jumlah / Total | 4 187 |

Sumber : Badan Kepegawaian Daerah Kabupaten Batu Bara
Source : State Personel Administration Board Representative Office of Batu Bara Regency

Tabel 2.3.4 **Jumlah Pegawai Negeri Sipil Pemerintah Daerah Menurut Tingkat Pendidikan di Kabupaten Batu Bara, 2017**
Number of Civil Servant in Regional Government by Educational Level in Batu Bara Regency, 2017

| Unit Kerja <i>Working Units</i> | Tingkat Pendidikan <i>Educational Level</i> | | | | | | Jumlah <i>(8)</i> |
|------------------------------------|--|--------------------|--------------------|--------------------|------------------|---------------------|----------------------|
| | SD <i>(2)</i> | SLTP <i>(3)</i> | SLTA <i>(4)</i> | DIPL <i>(5)</i> | S1 <i>(6)</i> | S2/S3 <i>(7)</i> | |
| (1) | (2) | (3) | (4) | (5) | (6) | (7) | (8) |
| 1. Sekretariat Daerah | - | - | 25 | 8 | 38 | 5 | 76 |
| 2. Sekretariat DPRD | - | - | 6 | 2 | 19 | 2 | 29 |
| 3. Sekretariat Korpri | - | - | - | - | - | - | - |
| 4. Inspektorat | - | - | 6 | 7 | 20 | 2 | 35 |
| 5. Badan | - | - | 89 | 22 | 83 | 21 | 215 |
| 6. Dinas Otonom | - | 2 | 377 | 447 | 184 | 67 | 1 077 |
| 7. UPTD Pendidikan | 15 | 16 | 343 | 157 | 1 352 | 19 | 1 902 |
| 8. Puskesmas | - | - | 7 | 187 | 247 | - | 441 |
| 9. RSUD | - | - | - | 59 | 19 | 7 | 85 |
| 10. Kantor | - | - | 3 | 1 | 13 | - | 17 |
| 11. Kecamatan | - | 6 | 102 | 7 | 136 | 5 | 256 |
| 12. Kelurahan | - | 3 | 7 | 3 | 35 | - | 48 |
| 13. KPU | - | - | 3 | - | 3 | - | 6 |
| Jumlah | 15 | 27 | 968 | 900 | 2 149 | 128 | 4 187 |

Sumber : Badan Kepegawaian Daerah Kabupaten Batu Bara
 Source : *State Personel Administration Board Representative Office of Batu Bara Regency*

Tabel **2.3.5** **Jumlah Pegawai Negeri Sipil Pemerintah Daerah Menurut Tingkat Diklat Pimpinan di Kabupaten Batu Bara, 2017**
Table **2.3.5** **Number of Civil Servant in Regional Government by Level of Leader Training in Batu Bara Regency, 2017**

| Unit Kerja <i>Working Units</i> | Tingkat Diklatpim <i>Level of Leader Training</i> | | | | Jumlah <i>(6)</i> |
|------------------------------------|--|-------------------|------------------|-----------------|----------------------|
| | IV <i>(2)</i> | III <i>(3)</i> | II <i>(4)</i> | I <i>(5)</i> | |
| <i>(1)</i> | <i>(2)</i> | <i>(3)</i> | <i>(4)</i> | <i>(5)</i> | <i>(6)</i> |
| 1. Sekretariat Daerah | 6 | 10 | 2 | - | 18 |
| 2. Dinas Otonom | 19 | 23 | 13 | - | 55 |
| 3. Badan | 7 | 14 | 5 | - | 26 |
| 4. Kantor | - | - | - | - | - |
| 5. Sekretariat DPRD | - | - | 1 | - | 1 |
| 6. Cabdis P dan K | - | - | - | - | - |
| 7. Kantor Camat | 7 | 3 | - | - | 10 |
| 8. Puskesmas | - | - | - | - | - |
| 9. RSUD | - | - | - | - | - |
| Jumlah | 39 | 50 | 21 | - | 110 |


Sumber : Badan Kepegawaian Daerah Kabupaten Batu Bara
 Source : State Personnel Administration Board Representative Office of Batu Bara Regency

PENDUDUK DAN KETENAGAKERJAAN

POPULATION AND EMPLOYMENT

BAB
Chapter

03



Jumlah Penduduk 2017
Population

Kabupaten Batu Bara
409.091 Jiwa

Tahukah Anda?...

Laju Pertumbuhan
Penduduk
Population Growth Rate

1,17%

JUMLAH ANGKATAN KERJA

Economically Active

1 8 3 . 1 1 7

Jiwa

Pengangguran Terbuka/
Unemployment

Dibanding tahun 2016 **9.835**

6,91%

Bekerja/*Working*

173.962



PENJELASAN TEKNIS

1. Sumber utama data kependudukan adalah sensus penduduk yang dilaksanakan setiap sepuluh tahun sekali. Sensus penduduk telah dilaksanakan sebanyak enam kali sejak Indonesia merdeka, yaitu tahun 1961, 1971, 1980, 1990, 2000, dan 2010.

Di dalam sensus penduduk, pencacahan dilakukan terhadap seluruh penduduk yang berdomisili di wilayah teritorial Indonesia termasuk warga negara asing kecuali anggota korps diplomatik negara sahabat beserta keluarganya.

Metode pengumpulan data dalam sensus dilakukan dengan wawancara antara petugas sensus dengan responden dan juga melalui *e-census*. Pencatatan penduduk menggunakan konsep usual residence, yaitu konsep di mana penduduk biasa bertempat tinggal. Bagi penduduk yang bertempat tinggal tetap dicacah di mana mereka biasa tinggal, sedangkan untuk penduduk yang tidak bertempat tinggal tetap dicacah di tempat di mana mereka ditemukan petugas sensus pada malam 'Hari Sensus'. Termasuk penduduk yang tidak bertempat tinggal tetap adalah tuna wisma, awak kapal berbendera

TECHNICAL NOTES

1. *The main source of demographic data is population census, which is conducted every ten years. Population Census has been conducted six times since Indonesia's independence: 1961, 1971, 1980, 1990, 2000, and 2010.*

The population census enumerates all residents who domicile in the entire territory of Indonesia including foreign citizens except the diplomatic corps members and their families.

The method of data collection in a population census involves interviewing respondents and conducting e-census. Enumeration of the population uses the concept of "usual residence", which is the concept of "places where people usually live". De jure was applied to the permanent residents, while de facto was applied to non-permanent residents. The permanent residents were enumerated in place where they normally live, the non-permanent residents were enumerated where they were found by the enumerators, on the night of 'Census Date'. The non permanent residents include homeless people, ship crew, boat people, remote area community, and internally displaced

Indonesia, penghuni perahu/rumah apung, masyarakat terpencil/terasing, dan pengungsi. Bagi mereka yang mempunyai tempat tinggal tetap dan sedang bepergian ke luar wilayah lebih dari enam bulan, tidak dicacah di tempat tinggalnya, tetapi dicacah di tempat tujuannya. Untuk tahun yang tidak dilaksanakan sensus penduduk, data kependudukan diperoleh dari hasil proyeksi penduduk. Proyeksi penduduk merupakan suatu perhitungan ilmiah yang didasarkan pada asumsi dari komponen-komponen perubahan penduduk, yaitu kelahiran, kematian, dan migrasi. Proyeksi penduduk Indonesia 2010–2035 menggunakan data dasar penduduk hasil SP2010.

persons. Those who had permanent residence and had been travelling away from their home for six months or more were not enumerated in their permanent place, but in the place where they were during the census.

For the periods where the population census is not conducted, population projection is done to estimate population during those years. The population projection is an estimate based on the demographic components, such as birth, death, and migration. Indonesia's 2010–2035 population projection used the 2010 Population Census as the base population.

2. **Penduduk Indonesia** adalah semua orang yang berdomisili di wilayah teritorial Indonesia selama 6 bulan atau lebih dan atau mereka yang berdomisili kurang dari 6 bulan tetapi bertujuan menetap.
3. **Laju pertumbuhan penduduk** adalah angka yang menunjukkan persentase penambahan penduduk dalam jangka waktu tertentu.

2. ***The population of Indonesia*** are all residents of the entire territory of Indonesia who have stayed for six months or longer, and those who intended to stay more than six months even though their length of stay is less than six months.
3. ***The growth rate of population*** is the number that show percentage of population growth within a specified period.

4. **Kepadatan penduduk** adalah rasio banyaknya penduduk per kilometer persegi.
5. **Rasio jenis kelamin** adalah perbandingan antara penduduk laki-laki dan penduduk perempuan pada suatu wilayah dan waktu tertentu. Biasanya dinyatakan dengan banyaknya penduduk laki-laki untuk 100 penduduk perempuan.
6. **Distribusi penduduk** adalah pola persebaran penduduk di suatu wilayah, baik berdasarkan batas-batas geografis maupun berdasarkan batas-batas administrasi pemerintahan.
7. **Komposisi penduduk** adalah pola persebaran penduduk menurut karakteristiknya, contoh: penduduk menurut kelompok umur, penduduk menurut jenis kelamin
8. **Rumah tangga** adalah seseorang atau sekelompok orang yang mendiami sebagian atau seluruh bangunan fisik/sensus dan biasanya tinggal bersama serta pengelolaan makan dari satu dapur. Yang dimaksud makan dari satu dapur adalah jika pengurusan kebutuhan sehari-harinya dikelola bersama-sama menjadi satu.
4. **Population density** is ratio of population per square kilometer.
5. **Sex ratio** is the ratio of males population to females population in a given area and time, usually expressed as the number of males for every 100 females.
6. **Population distribution** is the pattern of population distribution in an area, either by geographic boundaries or by government administrative boundaries.
7. **Population composition** is the pattern of population distribution by its characteristics, example: population by age group, population by sex
8. **Household** is an individual or group of people living in a physical/census building unit or part of it and usually commit on a common provision for food and other essentials of living. Common provision for food means one organising daily needs for all of household members.

9. **Anggota rumah tangga** adalah semua orang yang biasanya bertempat tinggal di suatu rumah tangga, baik yang berada di rumah pada waktu pencacahan maupun yang sementara tidak ada.
9. **Household member** are those who usually lives in a household regardless of their location at the time of enumeration.
10. **Rata-rata anggota rumah tangga** adalah angka yang menunjukkan rata-rata jumlah anggota rumah tangga per rumah tangga.
10. **Average household size** is the average number of household members per household.
11. **Penduduk usia kerja** adalah penduduk yang berumur 15 tahun ke atas.
11. **Working age population** is persons of 15 years and over.
12. **Angkatan kerja** adalah penduduk usia kerja (15 tahun ke atas) yang bekerja, punya pekerjaan namun sementara tidak bekerja, dan pengangguran.
12. **Labor force or economically active** are persons of 15 years and over, who in the previous week were working, temporarily absent from work but having jobs, and unemployment.
13. **Bekerja** adalah kegiatan ekonomi yang dilakukan oleh seseorang dengan maksud memperoleh atau membantu memperoleh pendapatan atau keuntungan dan lamanya bekerja paling sedikit 1 jam secara terus menerus dalam seminggu yang lalu (termasuk pekerja keluarga tanpa upah yang membantu dalam suatu usaha/kegiatan ekonomi).
13. **Working** is economic activity conducted by a person and intended to earn income by doing work or helping to do work at least one hour continuously during the reference week (including unpaid family worker/s for any economic activity).

14. **Jumlah jam kerja seluruhnya** adalah jumlah jam kerja yang digunakan untuk bekerja (tidak termasuk jam kerja istirahat resmi dan jam kerja yang digunakan untuk hal-hal di luar pekerjaan).
14. **Total working hours** is the total hours spent by an employee to perform all jobs (excluding the time used for other activities which are not classified as work).
15. **Lapangan usaha** adalah bidang kegiatan dari pekerjaan/tempat bekerja di mana seseorang bekerja. Klasifikasi lapangan usaha mengikuti Klasifikasi Baku Lapangan Usaha Indonesia (KBLI) dalam 1 digit.
15. **Industry** is field of a person's activity or establishment. The classification of industries follows the Indonesia Standard Industrial Classification (KBLI) in one digit.
16. **Status pekerjaan** adalah kedudukan seseorang dalam unit usaha/kegiatan dalam melakukan pekerjaan.
16. **Employment status** is the status of a person at his place of work or establishment where he was employed.
17. **Berusaha sendiri tanpa dibantu orang lain** adalah bekerja atau berusaha dengan menanggung risiko secara ekonomis, yaitu dengan tidak kembalinya ongkos produksi yang telah dikeluarkan dalam rangka usahanya tersebut, serta tidak menggunakan pekerja dibayar maupun pekerja tak dibayar, termasuk yang sifat pekerjaannya memerlukan teknologi atau keahlian khusus.
17. **Own-account worker** is a person who works at his own risk without assisted by paid per mount worker or unpaid worker include technical job or skill job.
18. **Berusaha dibantu buruh tidak tetap/buruh tidak dibayar** adalah
18. **Employer assisted by temporary workers/unpaid worker** is a person

bekerja atau berusaha atas risiko sendiri, dan menggunakan buruh/pekerja tak dibayar dan atau buruh/pekerja tidak tetap.

who works at his own risk and assisted by temporary worker/unpaid worker.

19. **Berusaha dibantu buruh tetap/buruh dibayar** adalah berusaha atas risiko sendiri dan mempekerjakan paling sedikit satu orang buruh/pekerja tetap yang dibayar.

19. **Employer assisted by permanent workers/paid workers** is a person who does his business at her/his own risk at least one assisted by paid permanent worker.

20. **Buruh/karyawan/pegawai** adalah seseorang yang bekerja pada orang lain atau instansi/kantor/ perusahaan secara tetap dengan menerima upah/gaji baik berupa uang maupun barang. Buruh yang tidak mempunyai majikan tetap, tidak digolongkan sebagai buruh/karyawan, tetapi sebagai pekerja bebas. Seseorang dianggap memiliki majikan tetap jika memiliki 1 (satu) majikan (orang/rumah tangga) yang sama dalam sebulan terakhir, khusus pada sektor bangunan batasannya tiga bulan. Apabila majikannya instansi/lembaga, boleh lebih dari satu.

20. **Employee** is a person who work permanently for other people or institution/office/ company and gains some money/cash or goods as wage/salary. Labor who have no permanent employer is not categorized as a laborer/ worker/employee but casual worker. A laborers in general is considered to have a permanent employer if he has the same employer during the past month, particularly for building construction sector is 3 months. If the employer is an institution, more than 1 (one) employer is allowed.

21. **Pekerja bebas** adalah seseorang yang bekerja pada orang lain/majikan/institusi yang tidak tetap (lebih dari 1 majikan dalam

21. **Casual employee** is a person who does not work permanently for other people/employer/ institution (more than 1 employer during the

sebulan terakhir) di usaha pertanian baik berupa usaha rumah tangga maupun bukan usaha rumah tangga, ataupun di nonpertanian atas dasar balas jasa dengan menerima upah atau imbalan baik berupa uang maupun barang, dan baik dengan sistem pembayaran harian maupun borongan

last 1 month) in agricultural sector, either home industry or not home industry, or in non-agricultural sector based on remuneration paid with money or goods, and based on daily or contact payment system.

22. **Pekerja tak dibayar** adalah seseorang yang bekerja membantu usaha untuk memperoleh penghasilan/keuntungan yang dilakukan oleh salah seorang anggota rumah tangga atau bukan anggota rumah tangga tanpa mendapat upah/gaji baik berupa uang maupun barang.

22. **Unpaid worker** is a person who intended to work without pay either with money or good, in an establishment run by other members of the family, relative or neighbour.

ULASAN

DESCRIPTION

3.1 Kependudukan

Penduduk Kabupaten Batu Bara berdasarkan proyeksi penduduk tahun 2017 sebanyak 409.091 jiwa yang terdiri atas 205.818 jiwa penduduk laki-laki dan 203.273 jiwa penduduk perempuan. Dibandingkan dengan proyeksi jumlah penduduk tahun 2010, penduduk Batu Bara mengalami pertumbuhan sebesar 1,19 persen. Sementara itu besarnya angka rasio jenis kelamin tahun 2017 penduduk laki-laki terhadap penduduk perempuan sebesar 101.

Kepadatan penduduk di Kabupaten Batu Bara tahun 2017 mencapai 452 jiwa/km² dengan rata-rata jumlah penduduk per rumah tangga 4 orang. Kepadatan Penduduk di 7 kecamatan cukup beragam dengan kepadatan penduduk tertinggi terletak di Kecamatan Medang Deras dengan kepadatan sebesar 811 jiwa/km² dan terendah di Kecamatan Sei Balai sebesar 303 jiwa/km².

3.2 Ketenagakerjaan

Pada tahun 2017 angkatan kerja di Batu Bara sebagian besar berpendidikan SD, tidak/belum tamat SD dan tidak/belum pernah sekolah. Persentase golongan ini mencapai 47,52 persen. Selanjutnya, angkatan kerja yang

3.1 Population

Batu Bara population based population projections for 2017 were 409,091 people consisting of 205,818 inhabitants of the male and 203,273 female population people. This compares with a total Batu Bara Population in 2010, the Population growth of Bireuen are 1.19 percent. While the magnitude of the sex ratio in 2017 the male population towards the female population are 101.

Population density of Batu Bara Regency in 2017 reached 452 people/km² with the average number of residents per household are 4 people. Population density in 7 subdistricts are quite diverse with the highest population density of subdistrict is located in the Medang Deras Subdistrict with the number of density are 811 people/km² and the lowest in Sei Balai Subdistrict with 303 people/km².

3.2 Employment

In 2017, mostly economically activate person of Batu Bara have elementary school, not yet completed primary school and no schooling. Percentage of this group reached 47,52 percent. Moreover, economically activate person that have

berpendidikan SMP, SMA/SMK, dan di atas SMA masing-masing sekitar 22,05 persen, 24,75 persen, dan 5,65 persen.

Jika dilihat dari status pekerjaannya, lebih dari sepertiga (31,19 persen) penduduk yang bekerja adalah buruh/karyawan. Penduduk yang berusaha sendiri sebesar 26,26 persen, sedangkan penduduk yang berusaha dibantu buruh tidak tetap/tidak dibayar mencapai 11,90 persen. Penduduk sebagai pekerja bebas dan pekerja keluarga/tidak dibayar masing-masing sebesar 15 persen dan 11,63 persen, sedangkan sisanya (4,02 persen) adalah pengusaha yang mempekerjakan buruh tetap/dibayar.

Jumlah Pencari Kerja Terdaftar di Kabupaten Batu Bara pada Dinas Ketenagakerjaan Kabupaten Batu Bara pada Tahun 2017 sebesar 1.086 pekerja dengan peningkatan 52,31 persen. Dari 1.086 Pekerja yang terdaftar sebesar 609 telah ditempatkan bekerja.

Perbandingan pencari kerja laki-laki lebih sedikit dibandingkan perempuan, pada tahun 2017 terdaftar 319 laki-laki dan 767 perempuan pencari kerja terdaftar pada Dinas Ketenagakerjaan.

Proporsi terbesar pencari kerja yang mendaftar pada Dinas Ketenagakerjaan berpendidikan terakhir SMA/SMK yaitu sebesar 55,99 persen (608 pekerja).

junior high school, senior high school and above senior high school reached about 22.05 percent, 24.75 percent and 6.65 percent.

One-third citizens who work in Batu Bara were labor/employee (31.19 percent), if it is seen by employment status. Own account worker reached about 26.26 percent, while self employed assisted by unpaid employer was 11.90 percent. Casual employee and family worker/unpaid worker reached about 15 percent and 11.63 percent, while the rest (4.02 percent) are self employed assisted by paid employer.

Number of Job Seekers Registered in Batu Bara In Manpower Office of Batu Bara Regency were 1,086 employee with increased employee growth in 2017 amounted to 52.31 percent. From 1,086 workers who registered for 609 has been placed in jobs.

Comparison of the number of job seeker men fewer than women, in 2017 registered 319 men and 767 women job seekers registered with Manpower Office of Batu Bara Regency.

The largest proportion of job seekers who register with the Manpower Office of Batu Bara Regency have Last educated scholar as senior high school by 55.99 percent (608 workers).

Meanwhile, according to the location


Sementara itu menurut lokasinya, Kecamatan Sei Suka merupakan kecamatan yang memiliki jumlah perusahaan terbanyak di tahun 2017 yaitu sebesar 107 usaha dengan jumlah tenaga kerja terdaftar sebesar 7.119 pekerja.

of company, Sei Suka has the highest number in the year 2017 in the amount of 107 company by the amount of labor registered for 7,119 workers, both men and women.

<https://batubarakab.bps.go.id>

Grafik
Figure

3.1

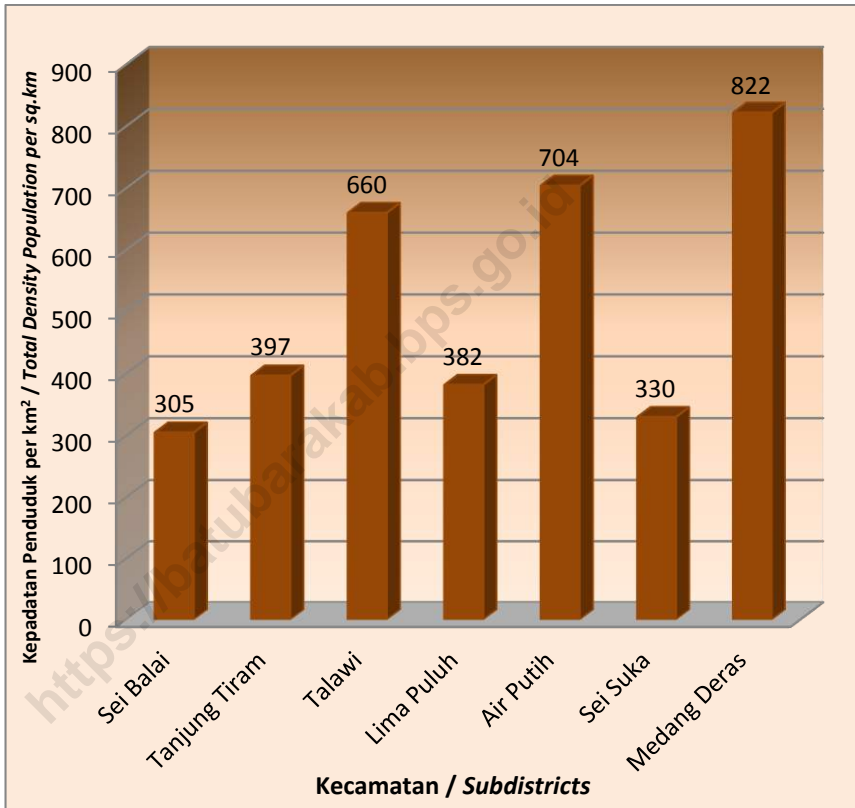
**Persebaran Penduduk Menurut Kecamatan di
Kabupaten Batu Bara, 2017**
**Population Spread by Subdistrict in Batu Bara
Regency, 2017**
(%)

Sumber : Proyeksi Penduduk Indonesia 2010–2035
Source : *Indonesia Population Projection 2010–2035*

Grafik
Figure

3.2

Kepadatan Penduduk Menurut Kecamatan di Kabupaten Batu Bara, 2017
Total Density Population by Subdistrict in Batu Bara Regency, 2017

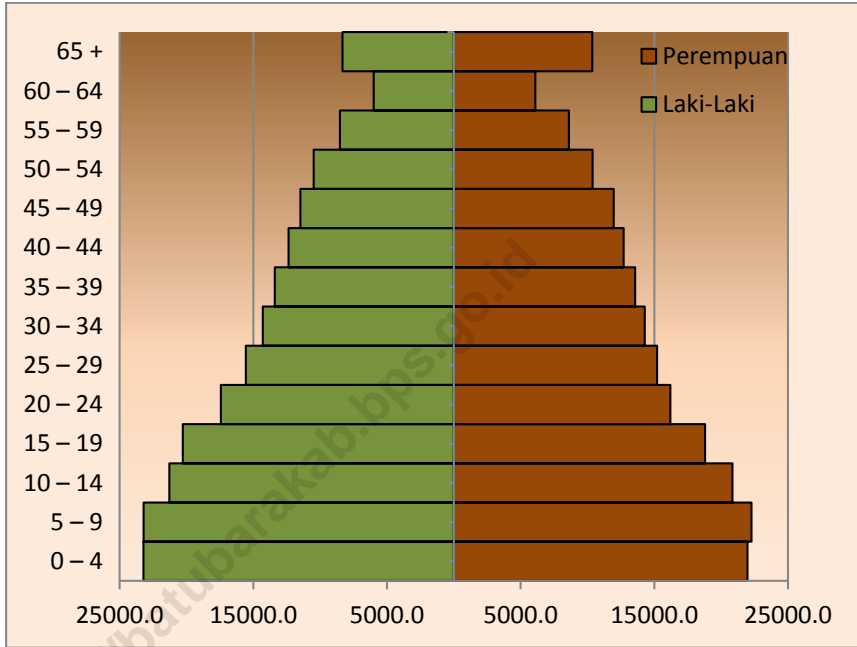


Sumber : Proyeksi Penduduk Indonesia 2010–2035
Source : Indonesia Population Projection 2010–2035

Grafik
Figure

3.3

Piramida Penduduk Kabupaten Batu Bara, 2017
Population Pyramid of Batu Bara Regency, 2017



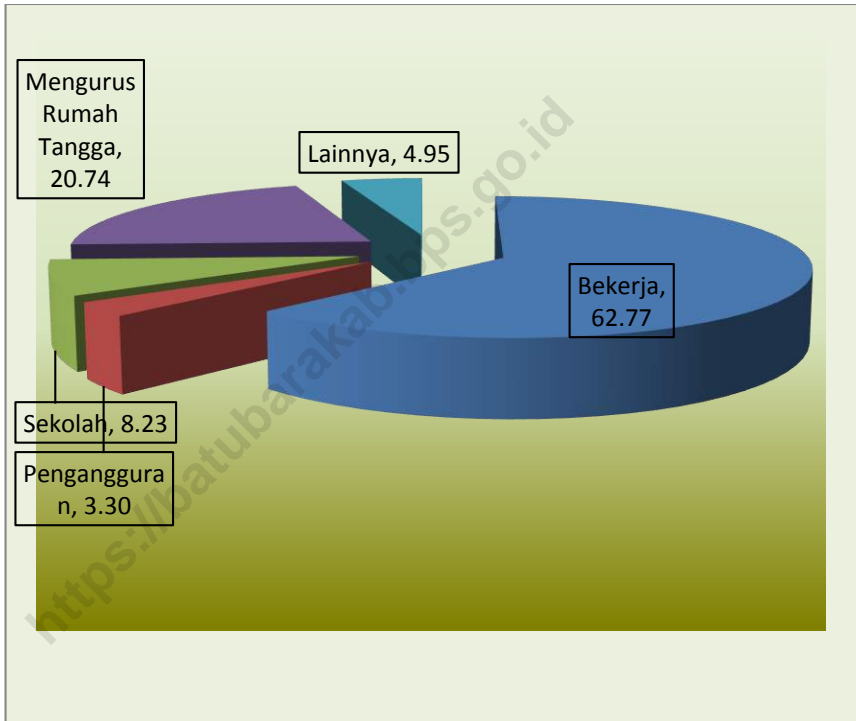
Sumber : Proyeksi Penduduk Indonesia 2010–2035
Source : Indonesia Population Projection 2010–2035

Grafik
Figure

3.4

Persentase Penduduk Berumur 15 Tahun Ke Atas Menurut Jenis Kegiatan Utama di Kabupaten Batu Bara, 2017

Percentage of Population 15 Years and Over by Type of Main Activities in Batu Bara Regency, 2017
(%)

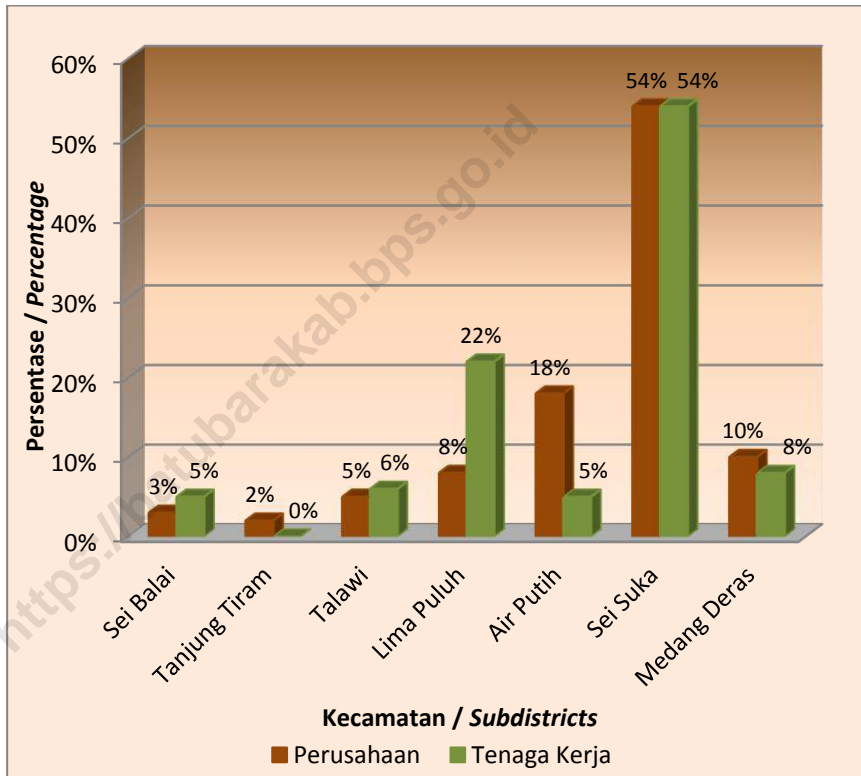


Sumber : Survei Angkatan Kerja Nasional Agustus
Source : August National Labor Force Survey

Grafik
Figure

3.5

Persentase Perusahaan dan Tenaga Kerja Terdaftar Sesuai UU No. 7 Tahun 1981 Menurut Kecamatan di Kabupaten Batu Bara, 2017
Percentage of Company and Registered Employees Appropriate with 'UU No. 7 1981' by Subdistrict in Batu Bara Regency, 2017



Sumber : Dinas Ketenagakerjaan Kabupaten Batu Bara
Source : Manpower Service of Batu Bara Regency

3.1 KEPENDUDUKAN

POPULATION

Tabel 3.1.1 Jumlah Penduduk dan Laju Pertumbuhan Penduduk Menurut Kecamatan di Kabupaten Batu Bara, 2010, 2016, dan 2017
Population and Population Growth Rate by Subdistrict in Batu Bara Regency, 2010, 2016, and 2017

| Kecamatan <i>Subdistrict</i> | Jumlah Penduduk <i>Population</i> | | | Laju Pertumbuhan Penduduk 2010-2017 <i>Population Growth Rate</i> |
|---------------------------------|--------------------------------------|----------------|----------------|---|
| | 2010 | 2016 | 2017 | 2010-2017 (%) |
| (1) | (2) | (3) | (4) | (5) |
| Sei Balai | 26 909 | 28 038 | 28 244 | 0,69 |
| Tanjung Tiram | 63 212 | 68 210 | 68 914 | 1,24 |
| Talawi | 53 782 | 58 569 | 59 267 | 1,40 |
| Lima Puluh | 85 437 | 90 667 | 91 452 | 0,98 |
| Air Putih | 46 886 | 50 317 | 50 847 | 1,17 |
| Sei Suka | 52 768 | 56 078 | 56 574 | 1,00 |
| Medang Deras | 48 180 | 53 109 | 53 793 | 1,59 |
| Batu Bara | 377 174 | 404 988 | 409 091 | 1,17 |

Sumber : Proyeksi Penduduk Indonesia 2010-2035
Source *Indonesia Population Projection 2010-2035*

Tabel
Table**3.1.2****Jumlah Penduduk dan Rasio Jenis Kelamin
Menurut Kecamatan di Kabupaten Batu Bara
2017*****Population and Sex Ratio by Subdistrict in Batu
Bara Regency, 2017***

| Kecamatan <i>Subdistrict</i> | Jenis Kelamin <i>Sex</i> | | | Rasio Jenis Kelamin <i>Sex Ratio</i> |
|---------------------------------|-----------------------------|----------------------------|------------------------|--|
| | Laki-Laki <i>Male</i> | Perempuan <i>Female</i> | Jumlah <i>Total</i> | |
| (1) | (2) | (3) | (4) | (5) |
| Sei Balai | 14 116 | 14 128 | 28 244 | 99,92 |
| Tanjung Tiram | 35 338 | 33 576 | 68 914 | 105,25 |
| Talawi | 29 986 | 29 281 | 59 267 | 102,41 |
| Lima Puluh | 45 478 | 45 974 | 91 452 | 98,92 |
| Air Putih | 25 230 | 25 617 | 50 847 | 98,49 |
| Sei Suka | 28 486 | 28 088 | 56 574 | 101,42 |
| Medang Deras | 27 184 | 26 609 | 53 793 | 102,16 |
| Batu Bara | 205 818 | 203 273 | 409 091 | 101,25 |

Sumber : Proyeksi Penduduk Indonesia 2010-2035
 Source *Indonesia Population Projection 2010-2035*

Tabel 3.1.3 **Distribusi dan Kepadatan Penduduk Menurut Kecamatan di Kabupaten Batu Bara, 2017**
Table 3.1.3 **Population Distribution and Density by Subdistrict in Batu Bara Regency, 2017**

| Kecamatan Subdistrict | Persentase Penduduk Percentage of Total Population | Kepadatan Penduduk per km ² Population Density per sq.km |
|--------------------------|---|--|
| (1) | (2) | (3) |
| Sei Balai | 6,90 | 305 |
| Tanjung Tiram | 16,85 | 397 |
| Talawi | 14,49 | 660 |
| Lima Puluh | 22,35 | 382 |
| Air Putih | 12,43 | 704 |
| Sei Suka | 13,83 | 330 |
| Medang Deras | 13,15 | 822 |
| Batu Bara | 100,00 | 452 |

Sumber : Proyeksi Penduduk Indonesia 2010-2035
 Source : Indonesia Population Projection 2010-2035

Tabel 3.1.4 **Jumlah Penduduk Menurut Kelompok Umur dan Jenis Kelamin di Kabupaten Batu Bara, 2017**
Table 3.1.4 **Population by Age Group and Sex in Batu Bara Regency, 2017**

| Kelompok Umur <i>Age Group</i> | Jenis Kelamin <i>Sex</i> | | Jumlah <i>Total</i> |
|-----------------------------------|-----------------------------|----------------------------|------------------------|
| | Laki-Laki <i>Male</i> | Perempuan <i>Female</i> | |
| (1) | (2) | (3) | (4) |
| 0–4 | 23 216 | 21 976 | 45 192 |
| 5–9 | 23 209 | 22 272 | 45 481 |
| 10–14 | 21 281 | 20 841 | 42 122 |
| 15–19 | 20 274 | 18 796 | 39 070 |
| 20–24 | 17 431 | 16 198 | 33 629 |
| 25–29 | 15 558 | 15 207 | 30 765 |
| 30–34 | 14 285 | 14 280 | 28 565 |
| 35–39 | 13 395 | 13 572 | 26 967 |
| 40–44 | 12 361 | 12 702 | 25 063 |
| 45–49 | 11 480 | 11 967 | 23 447 |
| 50–54 | 10 485 | 10 387 | 20 872 |
| 55–59 | 8 525 | 8 617 | 17 142 |
| 60–64 | 5 995 | 6 098 | 12 093 |
| 65+ | 8 323 | 10 360 | 18 683 |
| Jumlah/Total | 205 818 | 203 273 | 409 091 |

Sumber : Proyeksi Penduduk Indonesia 2010-2035
 Source *Indonesia Population Projection 2010-2035*

Tabel 3.1.5 **Luas Wilayah, Jumlah Rumah Tangga, dan Penduduk Menurut Kecamatan di Kabupaten Batu Bara, 2017**
Total Area, Household and Population by Subdistrict in Batu Bara Regency, 2017

| Kecamatan Subdistrict | Luas Wilayah Area (km ²) | Jumlah / Total | |
|--------------------------|--|------------------------------|--|
| | | Rumah Tangga Household | Penduduk Population (Jiwa / Person) |
| (1) | (2) | (3) | (4) |
| Sei Balai | 92,64 | 6 761 | 28 244 |
| Tanjung Tiram | 173,79 | 15 716 | 68 914 |
| Talawi | 89,80 | 13 620 | 59 267 |
| Lima Puluh | 239,55 | 21 013 | 91 452 |
| Air Putih | 72,24 | 11 651 | 50 847 |
| Sei Suka | 171,47 | 13 142 | 56 574 |
| Medang Deras | 65,47 | 11 897 | 53 793 |
| Batu Bara | 904,96 | 93 800 | 409 091 |

Sumber : Proyeksi Penduduk Indonesia 2010-2035
 Source : Indonesia Population Projection 2010-2035

Tabel
Table

3.1.6 **Perkiraan Jumlah Penduduk Menurut Kelompok Umur dan Kecamatan di Kabupaten Batu Bara, 2017**
Estimate of Population by Type of Age and Subdistrict in Batu Bara Regency, 2017
(Jiwa / Person)

| Kelompok Umur <i>Age Group</i> | Kecamatan <i>Subdistrict</i> | | | | | | |
|-----------------------------------|---------------------------------|---------------|---------------|---------------|---------------|---------------|---------------|
| | Sei Balai | Tanjung Tiram | Talawi | Lima Puluh | Air Putih | Sei Suka | Medang Deras |
| (1) | (2) | (3) | (4) | (5) | (6) | (7) | (8) |
| 0-4 | 2 700 | 8 338 | 6 283 | 10 252 | 5 353 | 5 898 | 6 368 |
| 5-9 | 2 923 | 8 417 | 6 382 | 10 095 | 5 307 | 6 070 | 6 287 |
| 10-14 | 3 010 | 7 915 | 6 253 | 9 227 | 5 036 | 5 325 | 5 356 |
| 15-19 | 2 893 | 7 099 | 5 923 | 8 389 | 4 775 | 5 058 | 4 933 |
| 20-24 | 2 212 | 6 307 | 4 938 | 7 295 | 4 021 | 4 565 | 4 291 |
| 25-29 | 1 872 | 5 402 | 4 333 | 6 465 | 3 746 | 4 591 | 4 356 |
| 30-34 | 1 964 | 4 668 | 3 985 | 6 247 | 3 422 | 4 376 | 3 903 |
| 35-39 | 1 877 | 4 286 | 3 823 | 6 072 | 3 518 | 3 889 | 3 502 |
| 40-44 | 1 911 | 3 673 | 3 802 | 5 572 | 3 191 | 3 704 | 3 210 |
| 45-49 | 1 608 | 3 355 | 3 342 | 5 376 | 3 099 | 3 671 | 2 996 |
| 50-54 | 1 570 | 2 801 | 2 984 | 4 875 | 2 796 | 3 247 | 2 599 |
| 55-59 | 1 395 | 2 299 | 2 417 | 4 127 | 2 385 | 2 366 | 2 153 |
| 60-64 | 814 | 1 833 | 1 913 | 2 769 | 1 703 | 1 487 | 1 574 |
| 65+ | 1 495 | 2 521 | 2 889 | 4 691 | 2 495 | 2 327 | 2 265 |
| Jumlah Total | 28 244 | 68 914 | 59 267 | 91 452 | 50 847 | 56 574 | 53 793 |

Sumber : Proyeksi Penduduk Indonesia 2010-2035
Source : *Indonesia Population Projection 2010-2035*

Tabel
Table **3.1.7** **Jumlah Penduduk Menurut Kecamatan di**
Kabupaten Batu Bara, 2014 - 2017
Population by Subdistrict in Batu Bara Regency,
2014 - 2017
(Jiwa / Person)

| Kecamatan Subdistrict | 2014 | 2015 | 2016 | 2017 |
|--|----------------|----------------|----------------|----------------|
| (1) | (2) | (3) | (4) | (5) |
| Sei Balai | 27 609 | 27 827 | 28 038 | 28 244 |
| Tanjung Tiram | 66 749 | 67 492 | 68 210 | 68 914 |
| Talawi | 57 128 | 57 860 | 58 569 | 59 267 |
| Lima Puluh | 89 033 | 89 864 | 90 667 | 91 452 |
| Air Putih | 49 217 | 49 776 | 50 317 | 50 847 |
| Sei Suka | 55 045 | 55 570 | 56 078 | 56 574 |
| Medang Deras | 51 698 | 52 414 | 53 109 | 53 793 |
| Batu Bara | 396 479 | 400 803 | 404 988 | 409 091 |

Sumber : Proyeksi Penduduk Indonesia 2010-2035
Source : Indonesia Population Projection 2010-2035

Tabel
Table **3.1.8** **Jumlah Desa Pantai tiap Kecamatan di Kabupaten Batu Bara, 2017**
Number of Coast Village Each Subdistrict in Batu Bara Regency, 2017

| Kecamatan <i>Subdistrict</i> | Desa Pantai <i>Coast Village</i> | Bukan Desa Pantai <i>Non Coast Village</i> | Jumlah Desa/ Kelurahan <i>Total Village</i> |
|---------------------------------|-------------------------------------|--|---|
| (1) | (2) | (3) | (4) |
| Sei Balai | - | 14 | 14 |
| Tanjung Tiram | 8 | 14 | 22 |
| Talawi | 2 | 18 | 20 |
| Lima Puluh | 3 | 32 | 35 |
| Air Putih | - | 19 | 19 |
| Sei Suka | 2 | 18 | 20 |
| Medang Deras | 6 | 15 | 21 |
| Batu Bara | 21 | 130 | 151 |

Sumber : Badan Pusat Statistik Kabupaten Batu Bara
Source : *BPS-Statistics of Batu Bara Regency*

Tabel
Table**3.1.9**

Persentase Penduduk Usia 10 Tahun Keatas Menurut Tingkat Pendidikan yang Ditamatkan di Kabupaten Batu Bara, 2014 - 2017
Percentage of Population Aged 10 Years and Over by Educational Attainment in Batu Bara Regency, 2014 - 2017
(Persen / Percent)

| Tingkat Pendidikan Level of Education | 2014 | 2015 | 2016 | 2017 |
|--|-------------|-------------|-------------|-------------|
| (1) | (2) | (3) | (4) | (5) |
| 1. Tidak/Belum Pernah Sekolah | 1,41 | 1,34 | 0,06 | 0,38 |
| 2. Tidak Tamat SD | 23,35 | 23,85 | 25,68 | 23,37 |
| 3. SD dan Sederajat | 29,59 | 26,04 | 33,00 | 25,63 |
| 4. SLTP dan Sederajat | 22,04 | 25,48 | 14,41 | 23,32 |
| 5. SLTA dan Sederajat | 19,84 | 20,01 | 25,58 | 24,31 |
| 6. Diploma I, II dan III | 1,46 | 1,17 | 1,3 | 0,53 |
| 7. DIV/Sarjana/Pasca Sarjana | 2,31 | 2,11 | 2,98 | 2,45 |

Sumber : Survei Sosial Ekonomi Nasional Maret
 Source : March National Socio Economic Survey

**Tabel
Table**

3.1.10 Proporsi Penduduk Perempuan Usia 10 Tahun Keatas yang Pernah Kawin Menurut Usia Perkawinan Pertama di Kabupaten Batu Bara, 2017
Proportion of Female Population Aged 10 Years and Over Who Ever Married by Age of First Marriage in Batu Bara Regency, 2017

| Usia Perkawinan Pertama <i>Age of First Marriage</i> | 2017 |
|--|--------------|
| (1) | (3) |
| 10 - 16 | 10,22 |
| 17 - 18 | 19,66 |
| 19 - 24 | 57,18 |
| 25 - 34 | 12,61 |
| 35 + | 0,32 |
| Rata-Rata Umur Perkawinan Pertama <i>Singular Mean at First Marriage (SMAM)</i> | 20,54 |

Sumber : Survei Sosial Ekonomi Nasional Maret
 Source : *March National Socio Economic Survey*

Tabel **3.1.11** **Persentase Penduduk Usia 10 Tahun Keatas Menurut Status Perkawinan di Kabupaten Batu Bara, 2017**
Table **Percentage of Population Aged 10 Years and Over by Marriage Status in Batu Bara Regency, 2017**

| Status Perkawinan Marriage Status | Laki-Laki Male | Perempuan Female | Jumlah Total |
|--|---------------------------------|-----------------------------------|-------------------------------|
| (1) | (2) | (3) | (4) |
| 1. Belum Kawin | 41,41 | 30,78 | 35,59 |
| 2. Kawin | 55,56 | 56,93 | 56,24 |
| 3. Cerai Hidup | 1,66 | 1,93 | 1,80 |
| 4. Cerai Mati | 2,37 | 10,36 | 6,36 |

Sumber : Survei Sosial Ekonomi Nasional Maret
Source : *March National Socio Economic Survey*

3.2 KETENAGAKERJAAN EMPLOYMENT

Tabel 3.2.1 Jumlah Penduduk Berumur 15 Tahun Keatas Menurut Jenis Kegiatan Selama Seminggu yang Lalu dan Jenis Kelamin di Kabupaten Batu Bara 2017
Population Aged 15 Years and Over by Type of Activity During The Previous Week and Sex in Batu Bara Regency, 2017

| Kegiatan Utama <i>Main Activity</i> | Jenis Kelamin/Sex | | |
|--|--------------------------|----------------------------|------------------------|
| | Laki-Laki <i>Male</i> | Perempuan <i>Female</i> | Jumlah <i>Total</i> |
| (1) | (2) | (3) | (4) |
| 1. Angkatan Kerja / <i>Economically Active</i> | 113 773 | 69 344 | 183 117 |
| 1. Bekerja / <i>Working</i> | 108 648 | 65 314 | 173 962 |
| 2. Pengangguran Terbuka <i>Unemployment</i> | 5 125 | 4 030 | 9 155 |
| 2. Bukan Angkatan Kerja <i>Economically Inactive</i> | 24 753 | 69 269 | 94 022 |
| 1. Sekolah / <i>Attending School</i> | 11 444 | 11 369 | 22 813 |
| 2. Mengurus Rumah Tangga / <i>Housekeeping</i> | 4 212 | 53 265 | 57 477 |
| 3. Lainnya / <i>Others</i> | 9 097 | 4 635 | 13 732 |
| Jumlah/Total | 138 526 | 138 613 | 277 139 |
| Tingkat Partisipasi Angkatan Kerja (TPAK)/<i>Economically Active Participation Rate</i> | 95,50 | 94,19 | 95,00 |
| Tingkat Pengangguran Terbuka (TPT)/<i>Unemployment Rate</i> | 4,50 | 5,81 | 5,00 |

Sumber : Survei Angkatan Kerja Nasional Agustus
Source : *August National Labor Force Survey*

Tabel
Table**3.2.2****Jumlah Penduduk Berumur 15 Tahun Ke Atas Menurut Pendidikan Tertinggi yang Ditamatkan dan Jenis Kegiatan Selama Seminggu yang Lalu di Kabupaten Batu Bara, 2017*****Population Aged 15 Years and Over by Educational Attainment and Type of Activity During The Previous Week in Batu Bara Regency, 2017***

| Pendidikan Tertinggi yang Ditamatkan <i>Educational Attainment</i> | Angkatan Kerja <i>Economically Active</i> | | | Bukan Angkatan Kerja <i>Economically Inactive</i> |
|--|--|---|------------------------|--|
| | Bekerja <i>Working</i> | Pengangguran Terbuka <i>Unemployment</i> | Jumlah <i>Total</i> | |
| (1) | (2) | (3) | (4) | (5) |
| Tidak/Belum Pernah Sekolah, Tidak/Belum Tamat SD, Sekolah Dasar <i>No Schooling, Not Yet Completed Primary School, Primary School</i> | 85 097 | 2 032 | 87 129 | 2 032 |
| Sekolah Menengah Pertama <i>Junior High School</i> | 38 360 | 1 961 | 40 321 | 1 961 |
| Sekolah Menengah Atas/Senior High School | 27 688 | 3 073 | 30 761 | 3 073 |
| Sekolah Menengah Atas Kejuruan/Vacational Senior High School | 12 473 | 2 089 | 14 562 | 2 089 |
| Diploma I/II/III/Akademi <i>Diploma I/II/III/Academy</i> | 2 687 | - | 2 687 | - |
| Diploma IV/Universitas <i>Diploma IV/University</i> | 7 657 | - | 7 657 | - |
| Jumlah/Total | 173 962 | 9 155 | 183 117 | 9 155 |

Sumber : Survei Angkatan Kerja Nasional Agustus
 Source : August National Labor Force Survey

Tabel 3.2.3 **Jumlah Penduduk Berumur 15 Tahun Ke Atas yang Bekerja Selama Seminggu yang Lalu Menurut Kelompok Umur dan Jenis Kelamin di Kabupaten Batu Bara, 2017**
Table 3.2.3 **Population Aged 15 Years and Over Who Worked During the Previous Week by Age Group and Sex in Batu Bara Regency, 2017**

| Kelompok Umur <i>Age Group</i> | Jenis Kelamin <i>Sex</i> | | Jumlah <i>Total</i> |
|-----------------------------------|-----------------------------|----------------------------|------------------------|
| | Laki-Laki <i>Male</i> | Perempuan <i>Female</i> | |
| (1) | (2) | (3) | (4) |
| 15-19 | 10 254 | 4 021 | 14 275 |
| 20-24 | 11 324 | 4 380 | 15 704 |
| 25-29 | 14 948 | 7 306 | 22 254 |
| 30-34 | 11 423 | 7 142 | 18 565 |
| 35-39 | 13 250 | 9 399 | 22 649 |
| 40-44 | 10 751 | 9 140 | 19 891 |
| 45-49 | 9 226 | 6 852 | 16 078 |
| 50-54 | 10 760 | 6 843 | 17 603 |
| 55-59 | 6 780 | 4 228 | 11 008 |
| 60+ | 9 932 | 6 003 | 15 935 |
| Jumlah/Total | 108 648 | 65 314 | 173 962 |

Sumber : Survei Angkatan Kerja Nasional Agustus
 Source : August National Labor Force Survey

Tabel 3.2.4 Jumlah Penduduk Berumur 15 Tahun Ke Atas yang Bekerja Selama Seminggu yang Lalu Menurut Lapangan Pekerjaan Utama dan Jenis Kelamin di Kabupaten Batu Bara, 2017
Population Aged 15 Years and Over Who Worked During the Previous Week by Main Industry and Sex in Batu Bara Regency, 2017

| Lapangan Pekerjaan Utama ¹ <i>Main Industry</i> ¹ | Jenis Kelamin/Sex | | |
|---|--------------------------|----------------------------|------------------------|
| | Laki-Laki <i>Male</i> | Perempuan <i>Female</i> | Jumlah <i>Total</i> |
| (1) | (2) | (3) | (4) |
| 1. Pertanian <i>Agriculture</i> | 55 436 | 10 817 | 66 253 |
| 2. Manufaktur <i>Manufacturing</i> | 20 520 | 12 257 | 32 777 |
| 3. Jasa-Jasa <i>Services</i> | 32 692 | 42 240 | 74 932 |
| Jumlah/Total | 108 648 | 65 314 | 173 962 |

Keterangan/Note: 1 Pertanian, Kehutanan, Perburuan, dan Perikanan/*Agriculture, Forestry, Hunting, and Fisheries*

2 Manufaktur:

Pertambangan dan Penggalian/*Mining and Quarrying*
Industri Pengolahan/*Manufacturing Industry*
Listrik, Gas, dan Air/*Electricity, Gas, and Water*
Bangunan/*Construction*

3 Jasa:

Perdagangan Besar, Eceran, Rumah Makan, dan Hotel/*Wholesale Trade, Retail Trade, Restaurants, and Hotels*
Angkutan, Pergudangan, dan Komunikasi/*Transportation, Warehousing, and Communication*
Keuangan, Asuransi, Usaha Persewaan Bangunan, Tanah, dan Jasa
Perusahaan/*Financial, Insurance, Real Estate, and Business Services*
and Business Service
Jasa Kemasyarakatan, Sosial, dan Perorangan/*Community, Social, and Personal Services*

Sumber : Survei Angkatan Kerja Nasional Agustus
Source : *August National Labor Force Survey*

Tabel
Table **3.2.5** **Jumlah Penduduk Berumur 15 Tahun Ke Atas yang Bekerja Selama Seminggu yang Lalu Menurut Jumlah Jam Kerja Seluruhnya dan Jenis Kelamin di Kabupaten Batu Bara, 2015**
Population Aged 15 Years and Over Who Worked During the Previous Week by Total Working Hours and Sex in Batu Bara Regency, 2015

| Jumlah Jam Kerja Seluruhnya (jam) <i>Total Working Hours (hours)</i> | Jenis Kelamin <i>Sex</i> | | |
|--|-----------------------------|----------------------------|------------------------|
| | Laki-Laki <i>Male</i> | Perempuan <i>Female</i> | Jumlah <i>Total</i> |
| (1) | (2) | (3) | (4) |
| 0 ¹ | 1 100 | 2 678 | 3 778 |
| 1-14 | 2 654 | 3 922 | 6 576 |
| 15-24 | 8 458 | 4 517 | 12 975 |
| 25-34 | 7 735 | 9 454 | 17 189 |
| 35-40 | 15 837 | 7 897 | 23 734 |
| 41+ | 66 909 | 14 518 | 81 427 |
| Jumlah/Total | 102 693 | 42 986 | 145 679 |

Cat: **Data masih kondisi tahun 2015**

Keterangan/Note: ¹ Sementara tidak bekerja/*Temporarily out of work*

Sumber : Survei Angkatan Kerja Nasional Agustus
Source August National Labor Force Survey

Tabel 3.2.6 **Jumlah Penduduk Berumur 15 Tahun Ke Atas yang Bekerja Selama Seminggu yang Lalu Menurut Jumlah Jam Kerja Pada Pekerjaan Utama dan Jenis Kelamin di Kabupaten Batu Bara, 2015**
Population Aged 15 Years and Over Who Worked During the Previous Week by Number of Working Hours on Main Industry and Sex in Batu Bara Regency, 2015

| Jumlah Jam Kerja Pada Pekerjaan Utama (jam) <i>Number of Working Hours on Main Industry (hours)</i> | Jenis Kelamin Sex | | |
|--|--------------------------|----------------------------|------------------------|
| | Laki-Laki <i>Male</i> | Perempuan <i>Female</i> | Jumlah <i>Total</i> |
| (1) | (2) | (3) | (4) |
| 0 ¹ | 1 100 | 2 678 | 3 778 |
| 1-14 | 2 992 | 3 922 | 6 914 |
| 15-24 | 8 655 | 4 517 | 13 172 |
| 25-34 | 8 564 | 9 454 | 18 018 |
| 35-40 | 16 657 | 7 897 | 24 554 |
| 41+ | 64 725 | 14 518 | 79 243 |
| Jumlah/Total | 102 693 | 42 986 | 145 679 |

Cat: **Data masih kondisi tahun 2015**

Keterangan/Note: ¹ Sementara tidak bekerja/*Temporarily out of work*

Sumber : Survei Angkatan Kerja Nasional Agustus
 Source : *August National Labor Force Survey*

Tabel 3.2.7 **Jumlah Penduduk Berumur 15 Tahun Ke Atas yang Bekerja Selama Seminggu yang Lalu Menurut Status Pekerjaan Utama dan Jenis Kelamin di Kabupaten Batu Bara, 2017**
Population Aged 15 Years and Over Who Worked During the Previous Week by Main Employment Status and Sex in Batu Bara Regency, 2017

| Status Pekerjaan Utama <i>Main Employment Status</i> | Jenis Kelamin/Sex | | |
|---|--------------------------|----------------------------|------------------------|
| | Laki-Laki <i>Male</i> | Perempuan <i>Female</i> | Jumlah <i>Total</i> |
| (1) | (2) | (3) | (4) |
| 1. Berusaha sendiri <i>Own account worker</i> | 24 762 | 20 929 | 45 691 |
| 2. Berusaha dibantu buruh tidak tetap/buruh tidak dibayar <i>Employer assisted by temporary worker/unpaid worker</i> | 12 407 | 8 287 | 20 694 |
| 3. Berusaha dibantu buruh tetap/buruh dibayar <i>Employer assisted permanent worker/paid worker</i> | 5 561 | 1 424 | 6 985 |
| 4. Buruh/karyawan/pegawai <i>Regular employee</i> | 36 785 | 17 470 | 54 255 |
| 5. Pekerja bebas <i>Casual employee</i> | 23 518 | 2 588 | 26 106 |
| 6. Pekerja keluarga/tak dibayar <i>Family worker/unpaid worker</i> | 5 615 | 14 616 | 20 231 |
| Jumlah/Total | 108 648 | 65 314 | 173 962 |

Sumber : Survei Angkatan Kerja Nasional Agustus
 Source : August National Labor Force Survey

Tabel 3.2.8 **Jumlah Pencari Kerja Terdaftar Menurut Tingkat Pendidikan Tertinggi yang Ditamatkan dan Jenis Kelamin di Kabupaten Batu Bara, 2017**
Number of Registered Job Applicants by Educational Attainment and Sex in Batu Bara Regency, 2017

| Pendidikan Tertinggi yang Ditamatkan <i>Educational Attainment</i> | Jenis Kelamin/Sex | | |
|--|--------------------------|----------------------------|------------------------|
| | Laki-Laki <i>Male</i> | Perempuan <i>Female</i> | Jumlah <i>Total</i> |
| (1) | (2) | (3) | (4) |
| Tidak/Belum Pernah Sekolah <i>No Schooling</i> | - | - | - |
| Tidak/Belum Tamat SD <i>Not Yet Completed Primary School</i> | 1 | 2 | 3 |
| Sekolah Dasar <i>Primary School</i> | 53 | 75 | 128 |
| Sekolah Menengah Pertama <i>Junior High School</i> | 97 | 145 | 242 |
| Sekolah Menengah Atas <i>Senior High School</i> | 85 | 310 | 395 |
| Sekolah Menengah Atas Kejuruan/ <i>Vacational Senior High School</i> | 43 | 170 | 213 |
| Diploma I/II/III/Akademi Diploma I/II/III/Academy | 39 | 64 | 103 |
| Universitas <i>University</i> | 1 | 1 | 2 |
| Jumlah/Total | 319 | 767 | 1 086 |

Sumber : Dinas Ketenagakerjaan Kabupaten Batu Bara
 Source : *Manpower Service of Batu Bara Regency*

Tabel
Table **3.2.9** **Jumlah Pencari Kerja Terdaftar dan Belum Ditempatkan Serta Lowongan yang Belum Dipenuhi Menurut Jabatan di Kabupaten Batu Bara, 2017**
Number of Unoccupied Registered Job Seeker and Job Vacancy by Occupation in Batu Bara Regency, 2017 (Orang / Person)

| Jabatan <i>Occupation</i> | Pencari Kerja yang Belum Ditempatkan | | Lowongan Kerja yg Belum Dipenuhi | |
|---|---|----------------|-------------------------------------|----------------|
| | <i>Unoccupied Job Seeker</i> | | <i>Unoccupied Job Vacancy</i> | |
| | Lk <i>M</i> | Pr <i>F</i> | Lk <i>M</i> | Pr <i>F</i> |
| (1) | (2) | (3) | (4) | (5) |
| 1. Orang-orang yang Bekerja Profesional, Ahli Teknik dan Tenaga Sejenisnya / <i>Professionalist and Technician</i> | 1 | 1 | - | - |
| 2. Orang-orang yang Bekerja di Bidang Kepemimpinan dan Ketatalaksanaan / <i>Manager</i> | - | - | - | - |
| 3. Orang-orang yang Bekerja di Bidang Administrasi, Tata Usaha dan Sejenisnya / <i>Clerical Worker</i> | - | - | - | - |
| 4. Orang-orang yang Bekerja di Bidang Penjualan / <i>Sales Worker</i> | - | - | - | - |
| 5. Orang-orang yang Bekerja di Bidang Jasa / <i>Service Worker</i> | 63 | 116 | 16 | - |
| 6. Orang-orang yang Bekerja di Bidang Pertanian, Peternakan, Kehutanan, Perkebunan / <i>Farmer</i> | - | - | - | - |
| 7. Orang-orang yang Bekerja di Bidang Produksi dan Sejenisnya, Operator Alat-alat Pengangkutan dan Pekerja Kasar / <i>Production Worker</i> | 124 | 172 | - | - |
| Jumlah/Total | 188 | 289 | 16 | - |

Sumber : Dinas Ketenagakerjaan Kabupaten Batu Bara
Source : *Manpower Service of Batu Bara Regency*

Tabel
Table **3.2.10** **Jumlah Lowongan Kerja Menurut Status, Jenis Kelamin dan Sektor Lapangan Usaha di Kabupaten Batu Bara, 2017**
Number of Job Vacancy by Status, Sex and Industrial Origin in Batu Bara Regency, 2017

| Lapangan Usaha <i>Industrial Origin</i> | Terdaftar <i>Registered</i> | | Sudah Dipenuhi <i>Folfilled</i> | | Belum Dipenuhi <i>Not Folfilled Yet</i> | |
|--|--------------------------------|------------|------------------------------------|------------|--|------------|
| | Lk / M | Pr / F | Lk / M | Pr / F | Lk / M | Pr / F |
| (1) | (2) | (3) | (4) | (5) | (6) | (7) |
| 1. Pertanian, Peternakan dan Perikanan / <i>Agriculture, Livestock and Fishery</i> | - | - | - | - | - | - |
| 2. Pertambangan dan Penggalian / <i>Mining and Quarrying</i> | - | - | - | - | - | - |
| 3. Industri Pengolahan / <i>Manufacturing</i> | 143 | 502 | 116 | 495 | 174 | 285 |
| 4. Listrik, Gas dan Air / <i>Electricity, Gas and Water Supply</i> | - | - | - | - | - | - |
| 5. Bangunan / <i>Construction</i> | 57 | - | - | - | 16 | - |
| 6. Perdagangan, Hotel Dan Restoran / <i>Trade, Hotel and Restaurant</i> | - | - | - | - | - | - |
| 7. Angkutan, Pergudangan dan Komunikasi / <i>Transportation, Warehousing and Communication</i> | - | - | - | - | - | - |
| 8. Keuangan, Asuransi dan Jasa Persewaan / <i>Financial, Insurance and Rental Service</i> | - | - | - | - | - | - |
| 9. Jasa Kemasyarakatan, Sosial dan Perseorangan / <i>Public, Social and Individual Service</i> | - | - | - | - | - | - |
| Jumlah/Total | 200 | 502 | 116 | 495 | 190 | 285 |

Sumber : Dinas Ketenagakerjaan Kabupaten Batu Bara
Source : *Manpower Service of Batu Bara Regency*

Tabel
Table **3.2.11** **Jumlah Tenaga Kerja Warga Negara Asing Menurut Izin Kerja dan Kewarganegaraan di Kabupaten Batu Bara, 2017**
Number of Foreign Worker by Working Permit and Citizenship in Batu Bara Regency, 2017

| Kewarganegaraan <i>Citizenship</i> | Terdaftar <i>Registered</i> | Pemohonan <i>Application</i> | Disetujui <i>Approved</i> |
|--|--------------------------------|---------------------------------|------------------------------|
| (1) | (2) | (3) | (4) |
| 1. Tionghoa RRC / <i>People Republic of China</i> | 1 | 1 | 1 |
| 2. Tionghoa bukan RRC / <i>China Non People Republic</i> | - | - | - |
| 3. India / <i>Indian</i> | - | - | - |
| 4. Jepang / <i>Japanese</i> | - | - | - |
| 5. Malaysia / <i>Malaysian</i> | - | - | - |
| 6. Belanda / <i>Dutch</i> | - | - | - |
| 7. Inggris / <i>British</i> | - | - | - |
| 8. Philipina / <i>Philippines</i> | - | - | - |
| 9. Amerika Serikat / <i>USA</i> | - | - | - |
| 10. Timur Tengah / <i>Middle West</i> | - | - | - |
| 11. Thailand / <i>Thailand</i> | - | - | - |
| 12. Perancis / <i>France</i> | - | - | - |
| Jumlah/Total | 1 | 1 | 1 |

Sumber : Dinas Ketenagakerjaan Kabupaten Batu Bara
Source : *Manpower Service of Batu Bara Regency*

Tabel
Table **3.2.12** **Jumlah Tenaga Kerja Warga Negara Asing Menurut Izin Usaha dan Jabatan di Kabupaten Batu Bara, 2017**
Number of Foreign Worker by Working Permit and Occupation in Batu Bara Regency, 2017

| Jabatan Occupation | Permohonan Application | Disetujui Approved |
|---|---|-------------------------------------|
| (1) | (2) | (3) |
| 1. Orang-orang yang Bekerja Profesional, Ahli Teknik dan Tenaga Sejenisnya / <i>Professionalist and Technician</i> | - | - |
| 2. Orang-orang yang Bekerja di Bidang Kepemimpinan dan Ketatalaksanaan / <i>Manager</i> | - | - |
| 3. Orang-orang yang Bekerja di Bidang Administrasi, Tata Usaha dan Sejenisnya / <i>Clerical Worker</i> | 1 | 1 |
| 4. Orang-orang yang Bekerja di Bidang Penjualan / <i>Sales Worker</i> | - | - |
| 5. Orang-orang yang Bekerja di Bidang Jasa / <i>Service Worker</i> | - | - |
| 6. Orang-orang yang Bekerja di Bidang Pertanian, Peternakan, Kehutanan, Perkebunan / <i>Farmer</i> | - | - |
| 7. Orang-orang yang Bekerja di Bidang Produksi dan Sejenisnya, Operator Alat-alat Pengangkutan dan Pekerja Kasar / <i>Production Worker</i> | - | - |
| 8. Lainnya (tenaga kerja yang tidak dapat diklasifikasi dalam jabatan) / <i>Other Unclassified Worker</i> | - | - |
| Jumlah/Total | 1 | 1 |

Sumber : Dinas Ketenagakerjaan Kabupaten Batu Bara
Source : *Manpower Service of Batu Bara Regency*

Tabel
Table **3.2.13** **Jumlah Perusahaan dan Tenaga Kerja Terdaftar Sesuai UU No. 7 Tahun 1981 dan yang Terkena PHK Menurut Kecamatan di Kabupaten Batu Bara, 2017**
Number of Company and Registered Employees Appropriate with 'UU No. 7 1981' and Severed Contract Workers by Subdistrict in Batu Bara Regency, 2017

| Kecamatan <i>Subdistrict</i> | Jumlah Perusahaan <i>Number of Company</i> | Tenaga Kerja Terdaftar <i>Registered Employees</i> | Tenaga Kerja Terkena PHK <i>Severed Contract Workers</i> |
|---------------------------------|--|--|--|
| (1) | (2) | (3) | (4) |
| Sei Balai | 6 | 640 | - |
| Tanjung Tiram | 4 | 63 | - |
| Talawi | 10 | 766 | - |
| Lima Puluh | 17 | 2 894 | 1 |
| Air Putih | 35 | 668 | - |
| Sei Suka | 107 | 7 119 | 39 |
| Medang Deras | 20 | 1 036 | - |
| Batu Bara | 199 | 13 186 | 40 |

Sumber : Dinas Ketenagakerjaan Kabupaten Batu Bara
Source : *Manpower Service of Batu Bara Regency*

Tabel 3.2.14 Jumlah Perusahaan dan Tenaga Kerja yang Ikut dalam Jamsostek Menurut Kecamatan di Kabupaten Batu Bara, 2017
Table 3.2.14 *Number of Company and Employees Accompany in 'Jamsostek' by Subdistrict in Batu Bara Regency, 2017*

| Kecamatan <i>Subdistrict</i> | Jumlah Perusahaan <i>Number of Company</i> | | | Jumlah Tenaga Kerja <i>Number of Employees</i> |
|---------------------------------|---|---------------------------|-----------------------|--|
| | Kecil <i>Small</i> | Menengah <i>Medium</i> | Besar <i>Large</i> | |
| (1) | (2) | (3) | (4) | (5) |
| Sei Balai | 4 | - | 2 | 494 |
| Tanjung Tiram | 3 | - | - | 16 |
| Talawi | 4 | 1 | 1 | 672 |
| Lima Puluh | 9 | 2 | 4 | 1 468 |
| Air Putih | 20 | 3 | 1 | 303 |
| Sei Suka | 29 | 12 | 14 | 5 849 |
| Medang Deras | 4 | 5 | 2 | 293 |
| Batu Bara | 73 | 23 | 24 | 9 095 |

Sumber : Dinas Ketenagakerjaan Kabupaten Batu Bara
 Source : *Manpower Service of Batu Bara Regency*

SOSIAL

SOCIAL

BAB
Chapter
04

Tahukah Anda?...

Dari 2.346 kasus penyakit

Rematik

53,66%
korban

Anak-anak



Penyakit Terbesar

ISPA 3.412
Kasus

korban

99,94%
Dewasa
Adult



2017 Kejahatan
Terbanyak
dilaporkan

Dibanding
tahun lalu
13,61%



PENJELASAN TEKNIS

TECHNICAL NOTES

1. **Tidak/belum pernah sekolah** adalah mereka yang tidak pernah atau belum pernah terdaftar dan tidak pernah atau belum pernah aktif mengikuti pendidikan di suatu jenjang pendidikan formal. Termasuk juga yang tamat/belum tamat taman kanak-kanak tetapi tidak melanjutkan ke sekolah dasar.
 2. **Masih bersekolah** adalah mereka yang terdaftar dan aktif mengikuti pendidikan formal dan nonformal (Paket A, B, atau C), baik pendidikan dasar, menengah maupun pendidikan tinggi. Bagi mahasiswa yang sedang cuti dianggap masih bersekolah.
 3. **Tidak bersekolah lagi** adalah mereka yang pernah terdaftar dan aktif mengikuti pendidikan di suatu jenjang pendidikan formal dan nonformal (Paket A, B, atau C), tetapi pada saat pencacahan tidak lagi terdaftar dan tidak aktif mengikuti pendidikan.
 4. **Tamat sekolah** adalah menyelesaikan pelajaran yang ditandai dengan lulus ujian akhir pada kelas atau tingkat terakhir suatu jenjang pendidikan di sekolah negeri maupun swasta
1. ***Not/never attending school*** is someone who has never attended or never been registered in a formal education, such as primary, secondary, and tertiary education. Those who just completed kindergarten are considered as never attended school.
 2. ***Attending school*** is someone who is currently attending primary, secondary, or tertiary education, including package A, package B, or package C. College student who postpones his/her study is considered as attending school.
 3. ***Not attending school anymore*** is someone who had enrolled and participated in formal and non-formal education in the past including package A, package B, or package C, but currently does not attend school.
 4. ***Completed particular level of education*** is someone who has completed particular level of education in private or public school and accepting graduation certificate.

dengan mendapatkan tanda tamat belajar/ijazah. Seseorang yang belum mengikuti pelajaran pada kelas tertinggi tetapi telah mengikuti ujian akhir dan lulus dianggap tamat sekolah.

5. **Dapat membaca dan menulis** artinya dapat membaca dan menulis kata-kata/kalimat sederhana dengan suatu aksara tertentu.
6. **Jenjang Pendidikan Formal** terdiri atas pendidikan dasar, pendidikan menengah, dan pendidikan tinggi. Jenis pendidikan yang diajarkan mencakup pendidikan umum, kejuruan, akademik, profesi, vokasi, keagamaan, dan khusus.
 - a. Pendidikan Dasar berbentuk Sekolah Dasar (SD) dan Madrasah Ibtidaiyah (MI) atau bentuk lain yang sederajat serta Sekolah Menengah Pertama (SMP) dan Madrasah Tsanawiyah (MTs), atau bentuk lain yang sederajat.
 - b. Pendidikan Menengah berbentuk Sekolah Menengah Atas (SMA), Madrasah Aliyah (MA), Sekolah Menengah Kejuruan (SMK), dan Madrasah Aliyah Kejuruan (MAK), atau bentuk lain yang sederajat.
 - c. Pendidikan Tinggi merupakan jenjang pendidikan setelah

Someone who has never attended the highest grade but passed the final exam is considered as completed particular level of education.

5. **Able to read and write** is the ability to read and write at least a simple sentence in any letter of alphabets.
6. **The Formal Education Level** consists of primary education, secondary education, and high education. The kind of education that taught consists of general education, vocational, academic, professional, religious, and specific education.
 - a. *The Primary Education consists of Elementary School and Islamic Elementary School or other equivalent forms and Junior High School and MTs, or other equivalent forms.*
 - b. *The Secondary Education consists of the senior high school, MA, Vocational School, and Vocational Madrasah Aliyah, or other equivalent forms.*
 - c. *The High Education consists of the education level after the secondary education that consists of diplomas, bachelor, master,*

pendidikan menengah yang mencakup program pendidikan diploma, sarjana, magister, spesialis, dan doktor yang diselenggarakan oleh perguruan tinggi. Perguruan tinggi dapat berbentuk akademi, politeknik, sekolah tinggi, institut, atau universitas.

specialist, and doctoral degrees that are held by the college. The colleges can be academy, polytechnic, high school, institute, or university.

7. **Rumah Sakit** adalah tempat pemeriksaan dan perawatan kesehatan, biasanya berada di bawah pengawasan dokter/tenaga medis, yang melayani penderita yang sakit untuk berobat rawat jalan atau rawat inap.
7. **Hospital** is a place for health check, usually controlled/supervised by doctors/medical personnel to serve the ill patients to get outpatient or inpatient treatment services.
8. **Rumah Sakit Bersalin** adalah rumah sakit khusus untuk persalinan, dilengkapi pelayanan spesialis pemeriksaan kehamilan, persalinan, rawat inap dan rawat jalan ibu dan anak yang berada di bawah pengawasan dokter spesialis kandungan.
8. **Maternity Hospital** is a specialized hospital for childbirth, has specialist inspection service to pregnancy, childbirth, hospitalization and outpatient for mothers and children that is under the supervision of an obstetrician.
9. **Rumah Bersalin** adalah sarana pelayanan kesehatan dengan izin sebagai rumah bersalin, dilengkapi pelayanan pemeriksaan kehamilan, persalinan serta pemeriksaan ibu dan anak yang berada di bawah
9. **Maternity House** is health care facility with a license as a maternity house, equipped with prenatal care, childbirth and examination of mothers and children which is under the supervision of a senior midwife.

pengawasan badan senior.

10. **Poliklinik** adalah sarana kesehatan yang dipakai untuk pelayanan berobat jalan, biasanya berada di bawah pengawasan dokter/tenaga medis.
10. ***Polyclinic** is a health facility in which to get outpatient services, usually under the control of doctor/medical personnel.*
11. **Puskesmas (Pusat Kesehatan Masyarakat)** adalah unit pelaksana teknis dinas kesehatan kabupaten/kota yang mempunyai fungsi utama sebagai penyelenggara pelayanan kesehatan tingkat pertama. Wilayah kerja puskesmas maksimal adalah satu kecamatan dan untuk dapat menjangkau wilayah kerjanya, puskesmas mempunyai jaringan pelayanan yang meliputi unit Puskesmas Pembantu (Pustu), unit Puskesmas Keliling (Puskel), dan unit badan desa/komunitas (Peraturan Menteri Kesehatan RI No. 75 Tahun 2014 Tentang Pusat Kesehatan Masyarakat).
11. ***Public Health Center** is technical implementation unit of regency health department that have the primary function as a first-level health care providers. The working area standard of public health center is one district and to reach their working areas, public health centers have a service network covering subsidiary of public health center, mobile public health center units, and midwife units (Regulation of the Minister of Health of Indonesia Number 75 Year 2014 about Public Health Center).*
12. **Apotek** adalah suatu tempat tertentu yang digunakan untuk melakukan pekerjaan kefarmasian, dan penyaluran/penjualan obat atau bahan farmasi dan perbekalan kesehatan lainnya kepada masyarakat yang dikelola oleh tenaga apoteker (Peraturan Menteri Kesehatan RI No. 1332 Tahun 2002 Tentang Perubahan
12. ***Pharmacy** is a specific place that is used for pharmaceutical jobs, and distribution/sale of drugs/pharmaceuticals and other medical supplies to people that are administered by trained pharmacist (Regulation of the Minister of Health of Indonesia Number 1332 Year 2002 about the Changes of Regulation of*

Atas Peraturan Menteri Kesehatan RI No. 922/MENKES/PER/X/1993 Tentang Ketentuan dan Tata Cara Pemberian Izin Apotek).

the Minister of Health of Indonesia Number 922/MENKES/PER/X/1993 about Pro- vision and Procedures for Administration of Licensed Pharmacies).

13. **Imunisasi** adalah memasukkan kuman atau racun penyakit tertentu yang sudah dilemahkan (vaksin) ke dalam tubuh dengan cara disuntik atau diminum (diteteskan dalam mulut) dengan maksud agar terjadi kekebalan tubuh terhadap penyakit tersebut.
13. **Immunization** is putting enervated microbe of a certain disease into human body by injection or drinking (dropping into mouth) to make the body immune to that disease.
14. **Keluhan kesehatan** adalah keadaan seseorang yang mengalami gangguan kesehatan atau kejiwaan, baik karena penyakit akut, penyakit kronis, kecelakaan, kriminal, atau hal lain.
14. **Health complaint** is a condition where a person has health or mental problems because of acute illness, chronically illness, accident, crimes, or others.
15. **Mengobati sendiri** adalah upaya oleh anggota rumah tangga/keluarga dengan melakukan pengobatan sendiri tanpa datang ke tempat fasilitas kesehatan atau memanggil dokter/petugas kesehatan ke rumahnya (misal minum obat modern, jamu, kerokan, kompres, kop, pijat) agar sembuh atau menjadi lebih ringan keluhan kesehatannya.
15. **Self treatment** is an effort of household members/family to have a health treatment by themselves without visiting health facilities or a doctor/health personnel (for instance, by taking modern medicine, herb medicine, chief with a coin, compress, cupping suction, massage) in order to recover from illness or reduce the health complaint.
16. **Angka penemuan kasus tuberkulosis**
16. **The case detection rate for all forms**

adalah jumlah kasus baru tuberkulosis (TB) dan kasus TB yang didiagnosis kambuh yang diobati dalam program penanggulangan TB nasional dan dilaporkan kepada WHO, dibagi dengan perkiraan WHO terhadap jumlah kasus insiden tuberkulosis pada tahun yang sama, dinyatakan sebagai persentase.

of tuberculosis is the number of new and replese tuberculosis cases diagnosed and treated in national tuberculosis control programmes and notified to WHO, divided by WHO's estimate of the number of incident tuberculosis cases for the same year, expressed as a percentage.

17. **Angka keberhasilan pengobatan tuberkulosis smear positive/Basil Tahan Asam (BTA) positif** adalah proporsi (dinyatakan sebagai persentase) kasus TB BTA positif yang terdaftar di bawah program pengendalian TB nasional pada tahun tertentu yang dinyatakan berhasil menyelesaikan pengobatan. Dengan atau tanpa bukti bakteriologi keberhasilan (“sembuh” dan “menyelesaikan pengobatan” masing-masing).

17. *The treatment success rate for new pulmonary smear-positive tuberculosis cases is the proportion (expressed as a percentage) of new smear-positive tuberculosis cases registered under a national tuberculosis control programme in a given year that succesfully completed treatment. With or without bacteriological evidence of succes (“cured” and “treatment completed” respectively).*

18. **Kasus kumulatif AIDS** adalah kumulatif kasus AIDS sampai dengan referensi waktu tertentu.

18. *Cummulative AIDS case is cummulative AIDS cases with reference to a particular time.*

19. **BCG (Bacillus Calmette Guerin)** merupakan vaksinasi untuk mencegah penyakit TBC, diberikan pada bayi baru lahir atau anak, dengan suntikan pada kulit pangkal lengan atas. Bekas suntikan kemudian akan membentuk

19. *BCG (Bacillus Calmette Guerin) is a vaccine to prevent TBC disease, given to newborns or children, by injection at the base of the skin of the upper arm. Injection site will form little bumps of scar tissue in the skin of the*

tonjolan kecil jaringan parut pada kulit lengan atas. Suntikan BCG diberikan kepada anak sekali.

- 20. DPT (Difteri, Pertusis, Tetanus)** merupakan vaksin untuk mencegah penyakit Difteri, Pertusis, dan Tetanus yang diberikan pada bayi berumur 3 bulan ke atas, dengan suntikan pada paha, diulang 1 bulan dan 2 bulan kemudian, sehingga suntikan imunisasi DPT lengkap pada balita berjumlah 3 kali (kadang-kadang selang waktu antar suntikan bisa lebih dari 1 bulan).
- 20. DPT (Diphtheria, Pertussis, Tetanus)** is a vaccine to prevent the diphtheria, pertussis, and tetanus disease, given to infants aged 3 months and above, with a shot in the thigh, repeated one month and two months later, so that the complete DPT immunization shots at toddler totaling 3 times (sometimes the time interval between injections can be more than 1 month).
- 21. Peristiwa tindak pidana yang dilaporkan** ialah setiap peristiwa yang diterima kepolisian dari laporan masyarakat, atau peristiwa dimana pelakunya tertangkap tangan oleh kepolisian.
- 21. Reported crime incidence** includes all criminal cases reported and received by police office, and all crimes caught by police.
- 22. Jumlah tindak pidana** menggambarkan jumlah kasus tindak pidana yang terjadi pada kurun waktu tertentu.
- 22. Crime total** refers to the number of criminal cases occurring during a given period.
- 23. Untuk mengukur kemiskinan, BPS menggunakan konsep kemampuan memenuhi kebutuhan dasar (basic needs approach). Dengan pendekatan ini, kemiskinan dipandang sebagai ketidakmampuan dari sisi ekonomi**
- 23. To measure poverty, BPS-Statistics Indonesia has used the concept of basic needs approach. Therefore, poverty is viewed as economic inability to fulfill food and non-food basic needs which are measured by**

untuk memenuhi kebutuhan dasar makanan dan bukan makanan yang diukur dari sisi pengeluaran. Metode yang digunakan adalah menghitung Garis Kemiskinan (GK), yang terdiri dari dua komponen yaitu Garis Kemiskinan Makanan (GKM) dan Garis Kemiskinan Non-Makanan (GKNM). Penghitungan Garis Kemiskinan dilakukan secara terpisah untuk daerah perkotaan dan perdesaan.

consumption/expenditure. The method used is calculating poverty line, which consists of two components that are Food Poverty Line (FPL) and Non-Food Poverty Line (NFPL). The poverty line was calculated separately for urban and rural areas.

24. **Penduduk miskin** adalah penduduk yang memiliki rata-rata pengeluaran per kapita per bulan di bawah Garis Kemiskinan.

24. *A person whose expenditure per capita per month is below the poverty line is considered to be poor.*

25. **Garis Kemiskinan Makanan (GKM)** merupakan nilai pengeluaran kebutuhan minimum makanan yang disetarakan dengan 2.100 kkalori per kapita per hari. Garis Kemiskinan Non-Makanan (GKNM) adalah kebutuhan minimum untuk perumahan, sandang, pendidikan, kesehatan, dan kebutuhan dasar lainnya.

25. *The Food Poverty Line refers to the daily minimum requirement of 2,100 kcal per capita per day. The Non-Food Poverty Line refers to the minimum requirement for household necessities for clothing, education, health, and other basic individual needs.*

26. Ukuran Kemiskinan

- a. **Head Count Index (HCI- P_0)** adalah persentase penduduk miskin yang berada di bawah Garis Kemiskinan (GK).
- b. **Indeks Kedalaman Kemiskinan (Poverty Gap Index- P_1)** merupakan

26. *Poverty Measures*

- a. **Head Count Index (HCI- P_0)** simply measures the percentage of the population that is counted as poor, often denoted by P_0 .
- b. **Poverty Gap Index- P_1** measures the

ukuran rata-rata kesenjangan pengeluaran masing-masing penduduk miskin terhadap garis kemiskinan. Semakin tinggi nilai indeks, semakin jauh rata-rata pengeluaran penduduk dari garis kemiskinan.

- c. **Indeks Keparahan Kemiskinan** (Poverty Severity Index-P₂) memberikan gambaran mengenai penyebaran pengeluaran di antara penduduk miskin. Semakin tinggi nilai indeks, semakin tinggi ketimpangan pengeluaran di antara penduduk miskin.

extent to which individuals fall below the poverty line (the poverty gaps) as a proportion of the poverty line. Higher value of the index shows that the gap between average expenditure of the poor and the poverty line is wider.

- c. **Poverty Severity Index-P₂** describes inequality among the poor. This is simply a weighted sum of poverty gaps (as a proportion of the poverty line), where the weights are the proportionate poverty gaps themselves. Hence, by squaring the poverty gap index, the measure implicitly puts more weight on observations that fall well below the poverty line. Higher value of the index shows that inequality among the poor is higher.

27. **Indeks Pembangunan Manusia (IPM)** menjelaskan bagaimana penduduk dapat mengakses hasil pembangunan dalam memperoleh pendapatan, kesehatan, pendidikan dan sebagainya. IPM diperkenalkan oleh UNDP pada tahun 1990 dan dipublikasikan secara berkala dalam laporan tahunan Human Development Report (HDR). IPM dibentuk oleh 3 (tiga) dimensi dasar:

27. **The Human Development Index (HDI)** explains how people can access development results in obtaining income, health, education and so forth. HDI was introduced by United Nations Development Programme (UNDP) in 1990 and published periodically in the annual report of the Human Development Report. HDI was formed by three basic dimensions: a long and healthy life; knowledge; and a decent standard of living.

Umur panjang dan hidup sehat;
pengetahuan; dan standar hidup
layak.

<https://batubarakab.bps.go.id>

ULASAN**DESCRIPTION****4.1 Pendidikan**

Penyediaan sarana fisik pendidikan dan jumlah tenaga guru yang memadai merupakan salah satu upaya untuk meningkatkan partisipasi sekolah dan kualitas pendidikan masyarakat. Pada tahun 2017 terdapat:

- a. 54 buah TK dengan 1.906 murid dan 224 guru.
- b. 246 buah SD dengan 51.002 murid dan 2.980 guru.
- c. 56 buah SLTP dengan 16.156 murid dan 1.055 guru.
- d. 22 buah SLTA dengan 7.180 murid dan 402 guru.
- e. 22 buah SMK dengan 7.420 murid dan 373 guru.

Rasio murid terhadap sekolah untuk tingkat TK Negeri adalah 60 murid per sekolah. Rasio murid terhadap sekolah untuk tingkat SD Negeri adalah 211 murid per sekolah dengan rasio tertinggi terdapat di Kecamatan Tanjung Tiram (246 murid per sekolah) dan terendah di Kecamatan Sei Balai (152 murid per sekolah). Rasio murid terhadap sekolah untuk tingkat SLTP Negeri adalah 422 murid per sekolah dengan rasio tertinggi terdapat di Kecamatan Air Putih (539

4.1 Education

Equipping of educational infrastructure and a number of sufficient teachers is an effort to increase school participation and quality of public education. In 2017 there were:

- a. 54 Kindergardens by 1,906 pupils and 224 teachers.*
- b. 246 Elementary Schools by 51,002 pupils and 2,980 teachers.*
- c. 56 Junior High Schools by 16,156 pupils and 1,055 teachers.*
- d. 22 Senior High Schools by 7,180 pupils and 402 teachers.*
- e. 22 Vocational Senior High Schools by 7,420 pupils and 373 teachers.*

The ratio of pupils to school for elementary level is 63 pupils per school. The ratio of pupils to school for elementary level is 217 pupils per school with the highest ratios are in Tanjung Tiram (248 pupils per school) and the lowest in Sei Balai (155 pupils per school). The ratio of pupils to school for junior high level is 420 pupils per school with the highest ratios are in Air Putih (522 pupils per school) and the lowest in Medang Deras (348 pupils per school). While the ratio of pupils to school for

murid per sekolah) dan terendah di Kecamatan Medang Deras (348 murid per sekolah). Sementara rasio murid terhadap sekolah untuk tingkat SLTA Negeri adalah 721 murid per sekolah dengan rasio tertinggi terdapat di Kecamatan Sei Suka (1.053 murid per sekolah) dan terendah di Kecamatan Sei Balai (322 murid per sekolah). Rasio murid terhadap sekolah untuk tingkat SMK Negeri adalah 403 murid per sekolah dengan rasio tertinggi terdapat di Kecamatan Air Putih (949 murid per sekolah) dan terendah di Kecamatan Medang Deras (149 murid per sekolah).

Selain itu di Kabupaten Batu Bara juga terdapat sekolah agama (madrasah) yang setara dengan sekolah umum yaitu:

- a. 53 buah RA dengan 2.092 murid dan 188 guru.
- b. 45 buah MI dengan 6.743 murid dan 431 guru.
- c. 43 buah MTs dengan 9.273 murid dan 589 guru.
- d. 16 buah MA dengan 4.067 murid dan 233 guru.

4.2 Kesehatan

Kesehatan merupakan salah satu hal terpenting dalam kehidupan manusia. Dengan tersedianya sarana dan

senior high level is 733 pupils per school with the highest ratios are in Sei Suka (1,058 pupils per school) and the lowest in Sei Balai (323 pupils per school). The ratio of pupils to school for vocational senior high level is 366 pupils per school with the highest ratios are in Air Putih (1,027 pupils per school) and the lowest in Medang Deras (74 pupils per school).

In Batu Bara Regency there are also religious school which equal to public schools, that is:

- a. *53 Islamic Kindergardens by 2,092 pupils and 188 teachers.*
- b. *45 Islamic Elementary Schools by 6,743 pupils and 431 teachers.*
- c. *43 Islamic Junior High Schools by 9,273 pupils and 589 teachers.*
- d. *16 Islamic Senior High Schools by 4,067 pupils and 233 teachers.*

4.2 Health

Health is the one of the most important things in human life. With the availability of health facilities and

prasarana kesehatan yang memadai sangat membantu dalam upaya meningkatkan kesehatan masyarakat sekaligus meningkatkan kualitas sumber daya manusia.

Di Kabupaten Batu Bara terdapat tiga buah rumah sakit yaitu RSUD Batu Bara di Kecamatan Lima Puluh, RSUD Lasmi Kartika di Kecamatan Air Putih, dan RSUD UPT PTC Indrapura di Kecamatan Air Putih. Sedangkan puskesmas yang ada berjumlah 15 buah, puskesmas pembantu sebanyak 59 buah, posyandu sebanyak 512 buah, dan klinik sebanyak 34 buah.

Tenaga medis yang tersedia di Kabupaten Batu Bara baik negeri maupun swasta ada 38 orang dokter umum, 18 orang dokter gigi, dan 24 orang dokter spesialis. Sementara itu tenaga medis pemerintah lainnya seperti bidan ada 126 orang, perawat dan pembantu perawat ada 93 orang.

Di Kabupaten Batu Bara, jumlah Pasangan Usia Subur (PUS) mengalami fluktuasi setiap tahunnya. Tahun 2017, jumlah PUS menurun menjadi sekitar 65.709 dan dari jumlah tersebut 60,55 persen adalah akseptor aktif yang jumlahnya menurun dibandingkan tahun 2016. Alat kontrasepsi yang paling banyak digunakan adalah pil, suntik, dan

adequate infrastructure is very helpful in effort to improve public health while improving the quality of human resources.

In Batu Bara Regency there are two hospitals namely RSUD of Batu Bara in Lima Puluh, RSUD Lasmi Kartika in Air Putih, and hospital in Air Putih Provincial Training Center (PTC) Indrapura. While the existing health centers totaled 15 units, puskesmas were 59 units, posyandu were 512 units, and 34 units clinics.

Medics are available in Batu Bara Regency both public and private, there are 38 general physicians, 18 dentists and 24 specialist. Meanwhile, other government medics such as midwife there are 126 people, nurses and auxiliary nurses there are 93 people.

In Batu Bara Regency, number of Fertile Ages Couples (FAC) have fluctuation each year. In 2017, the FAC have decreased for approximately 65,709 and 60.55 percent of that is the number of active acceptors decreased than in 2016. The most used contraceptives are pill, injectable, and implant while there are 18 family planning clinics.

implant sedangkan klinik KB yang ada berjumlah 18 buah.

4.3 Agama

Pada tahun 2017 jumlah masjid di Kabupaten Batu Bara ada 279 buah, musholla ada 270 buah, gereja protestan ada 127 buah, gereja katolik ada 18 buah, pura ada 1, dan vihara ada 8 buah.

Jumlah jemaah haji yang berangkat dari Kabupaten Batu Bara yang dikoordinir pemerintah berjumlah 225 orang. Angka ini lebih besar dibandingkan tahun 2016 yang berjumlah 97 orang.

4.4 Kriminalitas

Jumlah perkara yang diterima Pengadilan Negeri Kisaran untuk Kabupaten Batu Bara selama tahun 2017 sebanyak 513 kasus yang terdiri dari 471 perkara pidana dan 42 perkara perdata. Sedangkan jumlah perkara yang telah berhasil diselesaikan sebanyak 482 kasus perkara pidana dan perkara perdata.

Jumlah peristiwa kejahatan/pelanggaran yang dilaporkan selama tahun 2017 sebanyak 1.112 kasus dengan kasus terbanyak yaitu kejahatan konvensional sebanyak 918

4.3 Religion

In 2017 there are 279 mosques, 270 small mosques, 127 protestant church, 18 catholic church, a temple and 8 monastery.

The number of pilgrims who depart from Batu Bara Regency, coordinated by government totaled 225 people. This number is larger than in 2016, amounting to 97 people.

4.4 Crime

In 2017, number of cases received by Kisaran's Court of First Instance for Batu Bara as 513 cases consisting of 471 criminal cases and 42 civil cases. While the number of cases that have been successfully resolved as 482 criminal cases and civil cases.

In 2017, number of crimes/violations were reported as 1,112 cases with most cases is Conventional Crime as 918 cases.

Until now, number of prisoners convicted in Labuhan Ruku Correctional Institution reached 1,495 people.

kasus.

Jumlah narapidana yang dihukum di LP Labuhan Ruku sampai saat ini mencapai 1.495 orang.

4.5 Kemiskinan dan Pembangunan Manusia

Jumlah Keluarga Pra Sejahtera di Kabupaten Batu Bara pada tahun 2017 sebesar 14.295 keluarga. Keluarga Pra Sejahtera yang paling banyak berasal dari Kecamatan Lima Puluh sebanyak 6.466 keluarga.

Jumlah penduduk miskin di Batu Bara mengalami perubahan dari tahun 2012 sampai 2017. Setiap tahun terjadi fluktuasi penduduk miskin baik secara absolut maupun secara persentase. Tahun 2017 penduduk miskin naik menjadi 50,91 ribu jiwa (12,48 persen).

4.6 Sosial Lainnya

Di Kabupaten Batu Bara terdapat 3 panti asuhan yang terdapat di kecamatan Tanjung Tiram, Lima Puluh, dan Medang Deras.

Jumlah PMKS pada tahun 2017 di Kabupaten Batu Bara mencapai 265.703 yang terdiri dari 259.409 jiwa dan 6.297 keluarga berumah tidak layak huni.

4.5 Poverty and Human Development

Number of Pre Prosperous in Batu Bara Regency in 2017 are 14,295 families. Pre Prosperous families most originating from the Lima Puluh as much as 6,466.

The number of poor people in Batu Bara changes from year 2012 to 2017. Each year there is a fluctuation of poor people both in absolute and in percentage. In 2017 the poor people has decrease to 50.91 thousand people (12.48 percent).

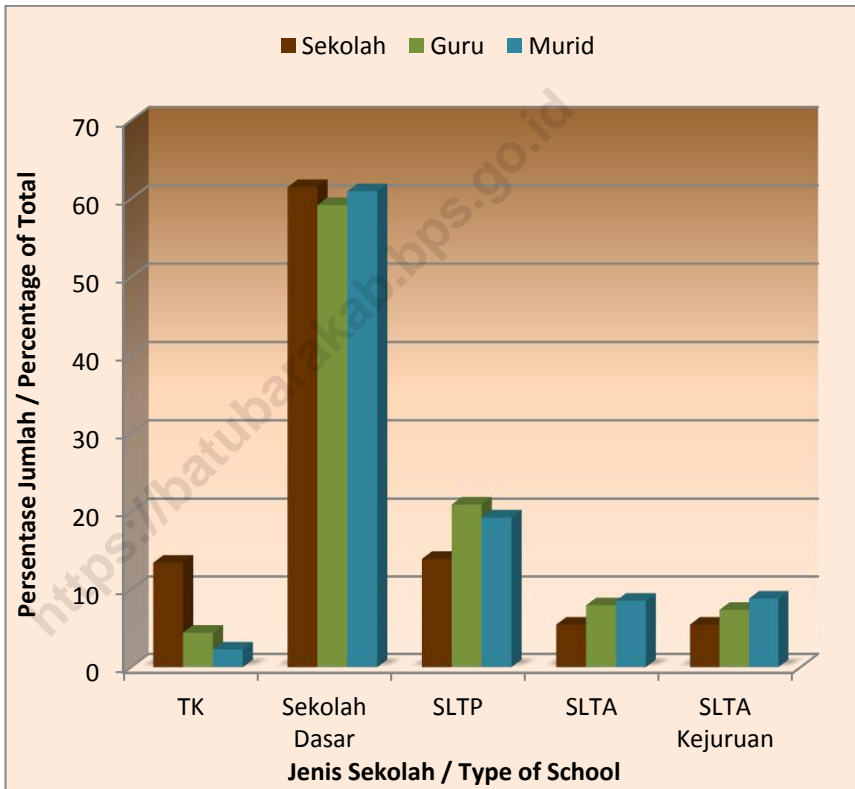
4.6 Other Sosial

In Batu Bara there are 3 orphan ages located in Tanjung Tiram, Lima Puluh, dan Medang Deras.

Number of Social Welfare Problem in Batu Bara reached 265,703 consist of 259,409 people and 6,297 family of not livable house.

Grafik
Figure

4.1 **Persentase Jumlah Sekolah, Murid, dan Guru (Negeri+Swasta) Menurut Jenis Sekolah di Kabupaten Batu Bara, 2017**
Percentage of Number of Schools, Pupils, and Teachers by Type of School in Batu Bara Regency, 2017
(%)



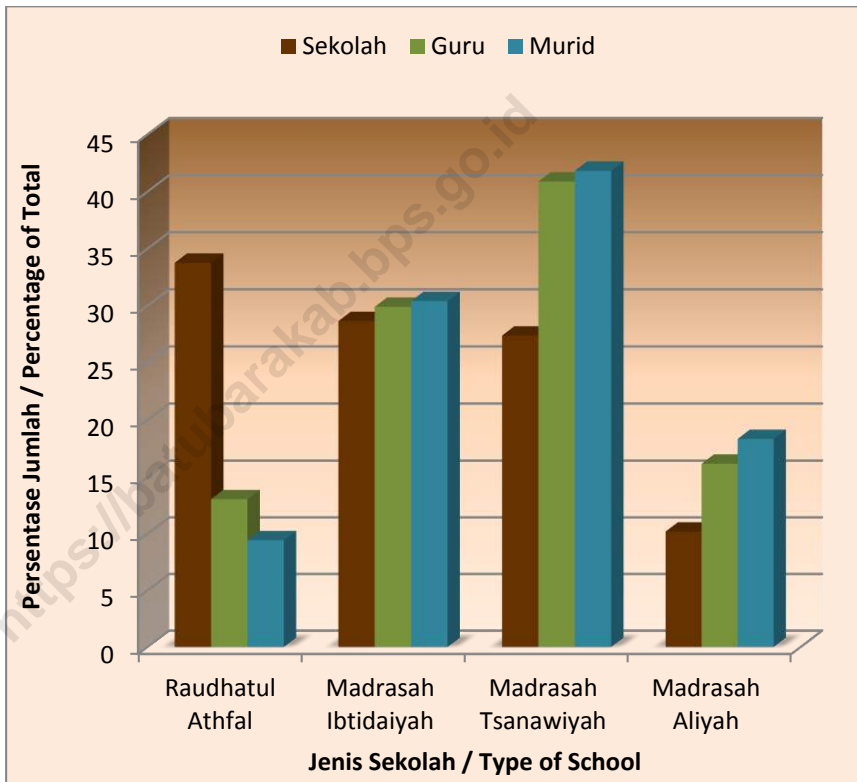
Sumber : Dinas Pendidikan Kabupaten Batu Bara
Source : Education Service of Batu Bara Regency

Grafik
Figure

4.2

Persentase Jumlah Sekolah, Murid, dan Guru Madrasah (Negeri+Swasta) Menurut Jenis Sekolah di Kabupaten Batu Bara, 2017

Percentage of Number of Schools, Pupils, and Teachers Islamic School by Type of School in Batu Bara Regency, 2017
(%)

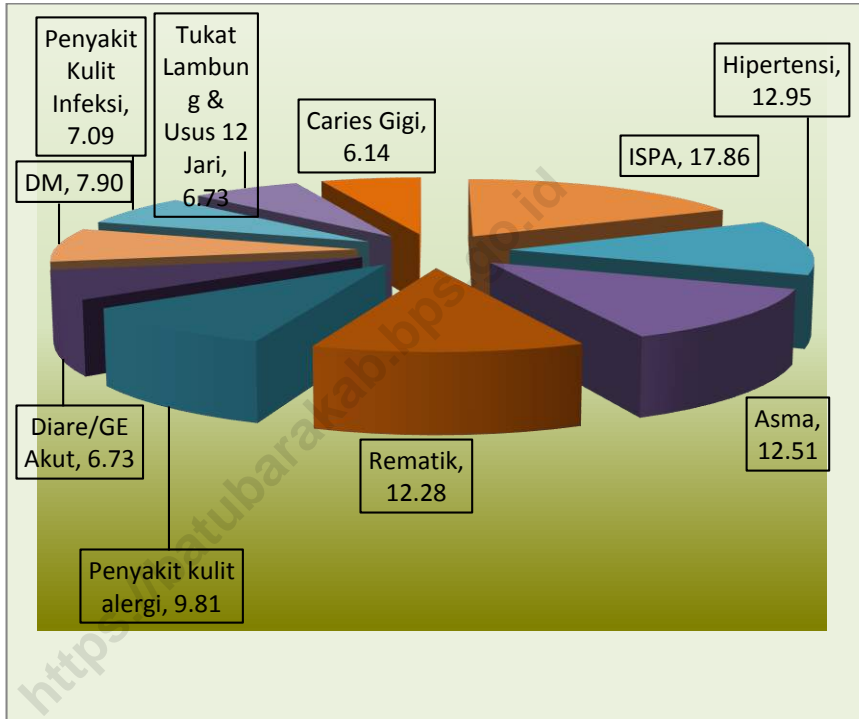


Sumber : Kantor Kementerian Agama Kabupaten Batu Bara
Source : Religion Department Representative Office of Batu Bara Regency

Grafik
Figure

4.3

**Persentase Sepuluh Penyakit Terbesar di
Kabupaten Batu Bara, 2017**
*Percentage of The Biggest Diseases in Batu Bara
Regency, 2017*
(%)



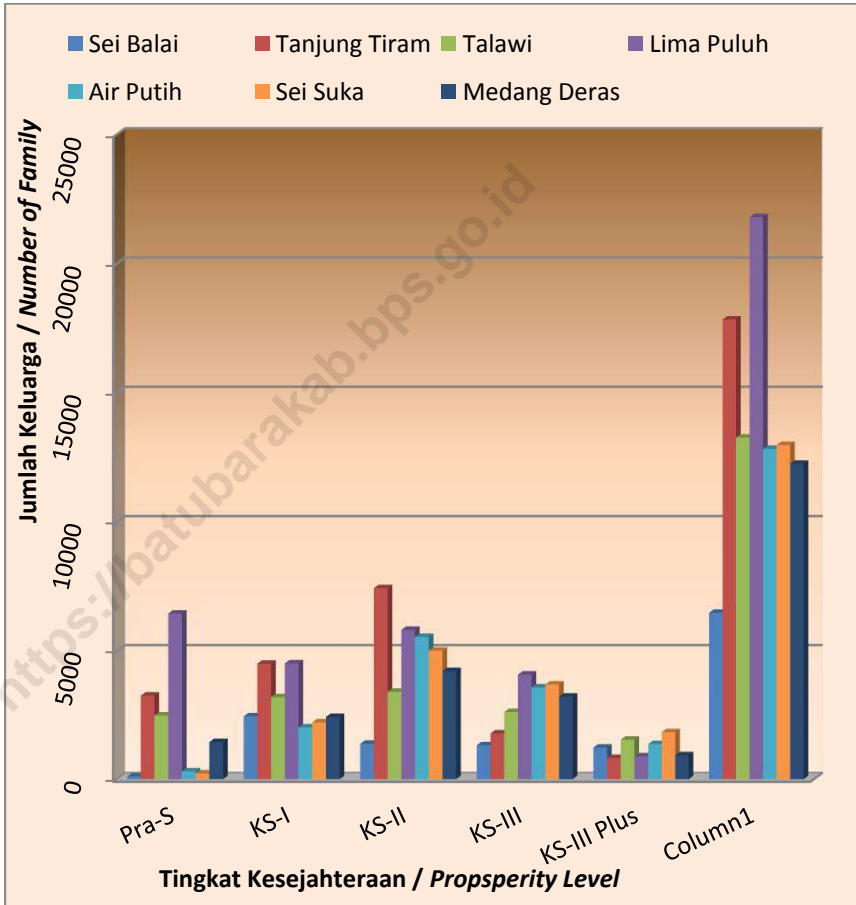
Sumber : Dinas Kesehatan Kabupaten Batu Bara
Source Health Service of Batu Bara Regency

Grafik
Figure

4.4

Banyaknya Keluarga Menurut Tingkat Kesejahteraan tiap Kecamatan di Kabupaten Batu Bara, 2017

Number of Family by Prosperity Level and Subdistricts in Batu Bara Regency, 2017



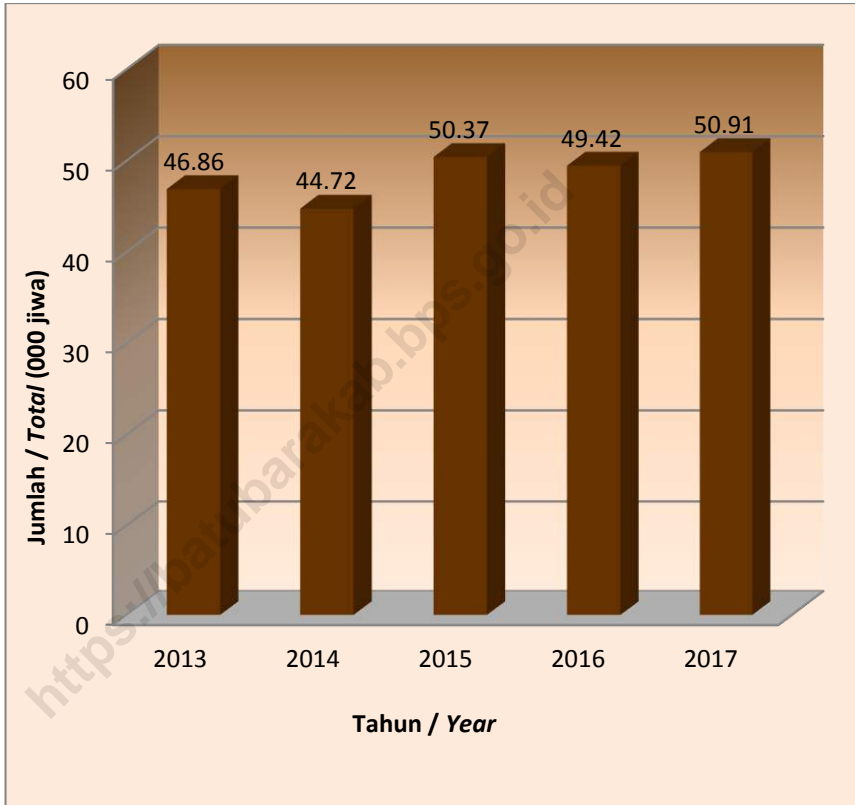
Sumber : Badan Pengendalian Penduduk dan Keluarga Berencana Kabupaten Batu Bara

Source : Population Control and Family Planning Office of Batu Bara Regency

Grafik
Figure

4.5

Jumlah Penduduk Miskin di Kabupaten Batu Bara, 2013-2017
Number of Poor People in Batu Bara Regency, 2013-2017
(000 jiwa)



Sumber : Survei Sosial Ekonomi Nasional
Source : National Socio Economic Survey

4.1 PENDIDIKAN EDUCATION

Tabel 4.1.1 **Persentase Penduduk Usia 7-24 Tahun Yang Masih Sekolah Menurut Jenis Kelamin dan Kelompok Umur Sekolah diKabupaten Batu Bara, 2017**
Percentage of Population Aged 7-24 Years by Sex, Age Group, and School Participation in Batu Bara Regency, 2017

| Jenis Kelamin dan Kelompok Umur Sekolah <i>Sex and School Age Group</i> | Masih Sekolah <i>Attending School</i> |
|--|--|
| (1) | (2) |
| Laki-Laki/Male | |
| 7-12 | 100,00 |
| 13-15 | 92,92 |
| 16-18 | 69,94 |
| 19-24 | 17,18 |
| 7-24 | 70,18 |
| Perempuan/Female | |
| 7-12 | 100,00 |
| 13-15 | 96,87 |
| 16-18 | 79,40 |
| 19-24 | 26,66 |
| 7-24 | 75,86 |
| Laki-laki+Perempuan/Male+Female | |
| 7-12 | 100,00 |
| 13-15 | 94,99 |
| 16-18 | 74,54 |
| 19-24 | 21,74 |
| 7-24 | 98,31 |

Sumber : Survei Sosial Ekonomi Nasional Kor, Maret 2017
Source : *National Socio Economic Survey kor, March 2017*

Tabel 4.1.2 **Angka Partisipasi Murni (APM) dan Angka Partisipasi Kasar (APK) Menurut Jenjang Pendidikan di Kabupaten Batu Bara, 2017**
Net Enrolment Rate and Gross Enrolment Rate by Educational Level in Batu Bara Regency, 2017

| Jenjang Pendidikan <i>Educational Level</i> | APM <i>Net Enrollment Rate</i> | APK <i>Gross Enrollment Rate</i> |
|---|--|--|
| (1) | (2) | (3) |
| SD/MI <i>Elementary School</i> | 99,33 | 114,40 |
| SMP/MTs <i>Junior High School</i> | 72,19 | 81,37 |
| SMA/SMK/MA <i>Senior High School</i> | 63,86 | 97,51 |
| Perguruan Tinggi <i>University</i> | 12,94 | 14,89 |

Sumber : Survei Sosial Ekonomi Nasional Kor, Maret 2017
 Source : *National Socio Economic Survey kor, March 2017*

Tabel
Table **4.1.3** **Persentase Penduduk Yang Masih Sekolah Menurut Kelompok Umur di Kabupaten Batu Bara, 2014-2017**
Percentage of Population Attending of School by Age Group in Batu Bara Regency, 2014-2017

| APS | 2014 | 2015 | 2016 | 2017 |
|-------|--------|-------|-------|--------|
| (1) | (2) | (3) | (4) | (5) |
| 7-12 | 100,00 | 98,98 | 99,82 | 100,00 |
| 13-15 | 92,78 | 95,97 | 95,46 | 94,99 |
| 16-18 | 70,21 | 70,48 | 72,27 | 74,54 |
| 19-24 | 10,52 | 15,63 | 26,84 | 21,74 |

Sumber : Badan Pusat Statistik Kabupaten Batu Bara
Source : BPS-Statistics of Batu Bara Regency

Tabel 4.1.4 **Tingkat Buta Huruf Menurut Jenis kelamin dan kelompok umur di Kabupaten Batu Bara, 2017**
Table 4.1.4 ***Illiterate Rate by Sex and Age Group in Batu Bara Regency, 2017***
 (%)

| Jenjang Pendidikan <i>Level of Education</i> | Laki-Laki <i>Male</i> | Perempuan <i>Female</i> | Jumlah <i>Total</i> |
|---|--------------------------|----------------------------|------------------------|
| (1) | (2) | (3) | (4) |
| 10-14 | - | - | - |
| 15-24 | - | - | - |
| 25-40 | - | 0,12 | 0,06 |
| 41-64 | 0,32 | 0,47 | 0,40 |
| 65+ | 6,69 | 20,48 | 14,39 |

Sumber : Badan Pusat Statistik Kabupaten Batu Bara
 Source : *BPS-Statistics of Batu Bara Regency*

Tabel 4.1.5 **Jumlah Sekolah, Guru dan Murid Menurut Jenjang Sekolah Negeri dan Kecamatan di Kabupaten Batu Bara, 2017**
Number of Schools, Teachers and Pupils and by Level of Public School and Subdistrict in Batu Bara Regency, 2017

| Kecamatan Subdistrict | Taman Kanak-Kanak Negeri Public Kindergardens | | | | |
|--------------------------|--|------------------|----------|-----------------|-----------|
| | Sekolah School | Guru Teachers | | Murid Pupils | |
| | | L | P | L | P |
| | | M | F | M | F |
| (1) | (2) | (3) | (4) | (5) | (6) |
| Sei Balai | - | - | - | - | - |
| Tanjung Tiram | - | - | - | - | - |
| Talawi | - | - | - | - | - |
| Lima Puluh | 1 | - | 5 | 34 | 26 |
| Air Putih | - | - | - | - | - |
| Sei Suka | - | - | - | - | - |
| Medang Deras | - | - | - | - | - |
| Batu Bara | 1 | - | 5 | 34 | 26 |

Lanjutan Tabel / *Continued Table 4.1.5*

| Kecamatan <i>Subdistrict</i> | Sekolah Dasar Negeri <i>Public Elementary School</i> | | | | |
|---------------------------------|---|-------------------------|--------------|------------------------|---------------|
| | Sekolah <i>School</i> | Guru <i>Teachers</i> | | Murid <i>Pupils</i> | |
| | | L | P | L | P |
| | | <i>M</i> | <i>F</i> | <i>M</i> | <i>F</i> |
| (1) | (7) | (8) | (9) | (10) | (11) |
| Sei Balai | 18 | 49 | 169 | 1 427 | 1 315 |
| Tanjung Tiram | 32 | 107 | 326 | 4 186 | 3 692 |
| Talawi | 32 | 81 | 335 | 3 773 | 3 402 |
| Lima Puluh | 57 | 160 | 508 | 6 307 | 5 853 |
| Air Putih | 32 | 58 | 327 | 3 130 | 2 705 |
| Sei Suka | 31 | 39 | 337 | 3 229 | 2 980 |
| Medang Deras | 29 | 62 | 294 | 3 558 | 3 252 |
| Batu Bara | 231 | 556 | 2 296 | 25 610 | 23 199 |

Lanjutan Tabel / *Continued Table 4.1.5*

| Kecamatan <i>Subdistrict</i> | SLTP Negeri <i>Public Junior High School</i> | | | | |
|---------------------------------|---|-------------------------|------------|------------------------|--------------|
| | Sekolah <i>School</i> | Guru <i>Teachers</i> | | Murid <i>Pupils</i> | |
| | | L | P | L | P |
| | | <i>M</i> | <i>F</i> | <i>M</i> | <i>F</i> |
| (1) | (12) | (13) | (14) | (15) | (16) |
| Sei Balai | 1 | 12 | 14 | 185 | 230 |
| Tanjung Tiram | 5 | 30 | 83 | 781 | 1 049 |
| Talawi | 3 | 22 | 64 | 619 | 741 |
| Lima Puluh | 6 | 50 | 136 | 1 182 | 1 296 |
| Air Putih | 5 | 56 | 126 | 1 315 | 1 381 |
| Sei Suka | 5 | 36 | 98 | 1 109 | 1 029 |
| Medang Deras | 5 | 38 | 79 | 802 | 940 |
| Batu Bara | 30 | 244 | 600 | 5 993 | 6 666 |

Lanjutan Tabel / *Continued Table 4.1.5*

| Kecamatan <i>Subdistrict</i> | SLTA Negeri <i>Public Senior High School</i> | | |
|---------------------------------|---|-------------------------|------------------------|
| | Sekolah <i>School</i> | Guru <i>Teachers</i> | Murid <i>Pupils</i> |
| | | L+P <i>M+F</i> | L+P <i>M+F</i> |
| | (1) | (17) | (18) |
| Sei Balai | 1 | 22 | 322 |
| Tanjung Tiram | 1 | 39 | 747 |
| Talawi | 1 | 42 | 762 |
| Lima Puluh | 1 | 54 | 717 |
| Air Putih | 1 | 53 | 866 |
| Sei Suka | 1 | 53 | 1 053 |
| Medang Deras | 1 | 29 | 583 |
| Batu Bara | 7 | 292 | 5 050 |

Lanjutan Tabel / *Continued Table 4.1.5*

| Kecamatan <i>Subdistrict</i> | SLTA Kejuruan (SMK) Negeri <i>Vocational Senior High School</i> | | |
|---------------------------------|--|-------------------------|------------------------|
| | Sekolah <i>School</i> | Guru <i>Teachers</i> | Murid <i>Pupils</i> |
| | | L+P <i>M+F</i> | L+P <i>M+F</i> |
| | (1) | (20) | (21) |
| Sei Balai | - | - | - |
| Tanjung Tiram | 1 | 16 | 344 |
| Talawi | 1 | 39 | 523 |
| Lima Puluh | 2 | 45 | 616 |
| Air Putih | 1 | 55 | 949 |
| Sei Suka | 1 | 16 | 240 |
| Medang Deras | 1 | 5 | 149 |
| Batu Bara | 7 | 176 | 2 821 |

Sumber : Dinas Pendidikan Kabupaten Batu Bara,
<http://dapo.dikdasmen.kemdikbud.go.id/> (diakses 14 Juli 2018)
 Source : *Education Service of Batu Bara Regency,*
<http://dapo.dikdasmen.kemdikbud.go.id/> (accessed July 14, 2018)

Tabel 4.1.6 Jumlah Sekolah Negeri, Lokal, Guru, dan Rasio Murid Menurut Kecamatan di Kabupaten Batu Bara, 2017
Table 4.1.6 *Number of Public Schools, Classrooms, Teachers and Pupils Ratio by Subdistrict in Batu Bara Regency, 2017*

| Kecamatan Subdistrict | Taman Kanak-Kanak Negeri Public Kindergardens | | | | | |
|--------------------------|--|---------------------|------------------|--|---------------------|------------------|
| | Jumlah Total of | | | Rasio Murid Terhadap Pupil Ratio to | | |
| | Sekolah Schools | Lokal Classrooms | Guru Teachers | Sekolah Schools | Lokal Classrooms | Guru Teachers |
| (1) | (2) | (3) | (4) | (5) | (6) | (7) |
| Sei Balai | - | - | - | - | - | - |
| Tanjung Tiram | - | - | - | - | - | - |
| Talawi | - | - | - | - | - | - |
| Lima Puluh | 1 | 3 | 5 | 60 | 20 | 12 |
| Air Putih | - | - | - | - | - | - |
| Sei Suka | - | - | - | - | - | - |
| Medang Deras | - | - | - | - | - | - |
| Batu Bara | - | 3 | 5 | 60 | 20 | 12 |

Lanjutan Tabel / *Continued Table 4.1.6*

| Kecamatan <i>Subdistrict</i> | Sekolah Dasar Negeri <i>Public Elementary School</i> | | | | | |
|---------------------------------|---|----------------------------|-------------------------|---|----------------------------|-------------------------|
| | Jumlah <i>Total of</i> | | | Rasio Murid Terhadap <i>Pupil Ratio to</i> | | |
| | Sekolah <i>Schools</i> | Lokal <i>Classrooms</i> | Guru <i>Teachers</i> | Sekolah <i>Schools</i> | Lokal <i>Classrooms</i> | Guru <i>Teachers</i> |
| (1) | (2) | (3) | (4) | (5) | (6) | (7) |
| Sei Balai | 18 | 129 | 218 | 152 | 21 | 13 |
| Tanjung Tiram | 32 | 223 | 433 | 246 | 35 | 18 |
| Talawi | 32 | 255 | 416 | 224 | 28 | 17 |
| Lima Puluh | 57 | 437 | 668 | 213 | 28 | 18 |
| Air Putih | 32 | 226 | 385 | 182 | 26 | 15 |
| Sei Suka | 31 | 219 | 376 | 200 | 28 | 17 |
| Medang Deras | 29 | 207 | 356 | 235 | 33 | 19 |
| Batu Bara | 231 | 1 696 | 2 852 | 211 | 29 | 17 |

Lanjutan Tabel / *Continued Table 4.1.6*

| Kecamatan <i>Subdistrict</i> | SLTP Negeri <i>Public Junior High School</i> | | | | | |
|---------------------------------|---|----------------------------|-------------------------|---|----------------------------|-------------------------|
| | Jumlah <i>Total of</i> | | | Rasio Murid Terhadap <i>Pupil Ratio to</i> | | |
| | Sekolah <i>Schools</i> | Lokal <i>Classrooms</i> | Guru <i>Teachers</i> | Sekolah <i>Schools</i> | Lokal <i>Classrooms</i> | Guru <i>Teachers</i> |
| (1) | (2) | (3) | (4) | (5) | (6) | (7) |
| Sei Balai | 1 | 15 | 26 | 415 | 28 | 16 |
| Tanjung Tiram | 5 | 59 | 113 | 366 | 31 | 16 |
| Talawi | 3 | 42 | 86 | 453 | 32 | 16 |
| Lima Puluh | 6 | 89 | 186 | 413 | 28 | 13 |
| Air Putih | 5 | 81 | 182 | 539 | 33 | 15 |
| Sei Suka | 5 | 66 | 134 | 428 | 32 | 16 |
| Medang Deras | 5 | 61 | 117 | 348 | 29 | 15 |
| Batu Bara | 30 | 413 | 844 | 422 | 31 | 15 |

Lanjutan Tabel / *Continued Table 4.1.6*

| Kecamatan <i>Subdistrict</i> | SLTA Negeri <i>Public Senior High School</i> | | | | | |
|---------------------------------|---|----------------------------|-------------------------|---|----------------------------|-------------------------|
| | Jumlah <i>Total of</i> | | | Rasio Murid Terhadap <i>Pupil Ratio to</i> | | |
| | Sekolah <i>Schools</i> | Lokal <i>Classrooms</i> | Guru <i>Teachers</i> | Sekolah <i>Schools</i> | Lokal <i>Classrooms</i> | Guru <i>Teachers</i> |
| (1) | (2) | (3) | (4) | (5) | (6) | (7) |
| Sei Balai | 1 | 9 | 22 | 322 | 36 | 15 |
| Tanjung Tiram | 1 | 21 | 39 | 747 | 36 | 19 |
| Talawi | 1 | 22 | 42 | 762 | 35 | 18 |
| Lima Puluh | 1 | 21 | 54 | 717 | 34 | 13 |
| Air Putih | 1 | 26 | 53 | 866 | 33 | 16 |
| Sei Suka | 1 | 29 | 53 | 1 053 | 36 | 20 |
| Medang Deras | 1 | 18 | 29 | 583 | 32 | 20 |
| Batu Bara | 7 | 146 | 292 | 721 | 35 | 17 |

Lanjutan Tabel / *Continued Table 4.1.6*

| Kecamatan <i>Subdistrict</i> | SLTA Kejuruan (SMK) Negeri <i>Vocational Senior High School</i> | | | | | |
|---------------------------------|--|----------------------------|-------------------------|---|----------------------------|-------------------------|
| | Jumlah <i>Total of</i> | | | Rasio Murid Terhadap <i>Pupil Ratio to</i> | | |
| | Sekolah <i>Schools</i> | Lokal <i>Classrooms</i> | Guru <i>Teachers</i> | Sekolah <i>Schools</i> | Lokal <i>Classrooms</i> | Guru <i>Teachers</i> |
| (1) | (2) | (3) | (4) | (5) | (6) | (7) |
| Sei Balai | - | - | - | - | - | - |
| Tanjung Tiram | 1 | 16 | 8 | 344 | 22 | 43 |
| Talawi | 1 | 39 | 17 | 523 | 13 | 31 |
| Lima Puluh | 2 | 45 | 20 | 308 | 14 | 31 |
| Air Putih | 1 | 55 | 17 | 949 | 17 | 56 |
| Sei Suka | 1 | 16 | 7 | 240 | 15 | 34 |
| Medang Deras | 1 | 5 | 6 | 149 | 30 | 25 |
| Batu Bara | 7 | 75 | 176 | 403 | 38 | 16 |

Sumber : Dinas Pendidikan Kabupaten Batu Bara,
<http://dapo.dikdasmn.kemdikbud.go.id/> (diakses 14 Juli 2018)
 Source *Education Service of Batu Bara Regency,*
<http://dapo.dikdasmn.kemdikbud.go.id/> (accessed July 14, 2018)

Tabel 4.1.7 **Jumlah Sekolah, Guru dan Murid Menurut Jenjang Sekolah Swasta dan Kecamatan di Kabupaten Batu Bara, 2017**
Number of Private Schools, Teachers and Pupils by Level of Islamic School and Subdistrict in Batu Bara Regency, 2017

| Kecamatan Subdistrict | Taman Kanak-Kanak Swasta Private Kindergardens | | | | |
|--------------------------|---|------------------|------------|-----------------|------------|
| | Sekolah School | Guru Teachers | | Murid Pupils | |
| | | L M | P F | L M | P F |
| | | (3) | (4) | (5) | (6) |
| (1) | (2) | (3) | (4) | (5) | (6) |
| Sei Balai | 3 | 1 | 6 | 41 | 36 |
| Tanjung Tiram | 8 | 2 | 27 | 148 | 165 |
| Talawi | 7 | 1 | 25 | 64 | 66 |
| Lima Puluh | 16 | 6 | 68 | 304 | 295 |
| Air Putih | 4 | 3 | 10 | 19 | 25 |
| Sei Suka | 8 | 1 | 33 | 172 | 207 |
| Medang Deras | 7 | 2 | 34 | 152 | 152 |
| Batu Bara | 53 | 16 | 203 | 900 | 946 |

Lanjutan Tabel / *Continued Table 4.1.7*

| Kecamatan <i>Subdistrict</i> | Sekolah Dasar Swasta <i>Private Elementary School</i> | | | | |
|---------------------------------|--|-------------------------|---------------|------------------------|---------------|
| | Sekolah <i>School</i> | Guru <i>Teachers</i> | | Murid <i>Pupils</i> | |
| | | L <i>M</i> | P <i>F</i> | L <i>M</i> | P <i>F</i> |
| | (1) | (7) | (8) | (9) | (10) |
| Sei Balai | 3 | 7 | 19 | 240 | 199 |
| Tanjung Tiram | - | - | 3 | 13 | 28 |
| Talawi | 1 | - | - | - | - |
| Lima Puluh | 2 | 2 | 6 | 59 | 48 |
| Air Putih | 3 | 3 | 32 | 274 | 267 |
| Sei Suka | 5 | 11 | 42 | 503 | 510 |
| Medang Deras | 1 | 1 | 2 | 28 | 24 |
| Batu Bara | 15 | 24 | 104 | 1 117 | 1 076 |

Lanjutan Tabel / *Continued Table 4.1.7*

| Kecamatan <i>Subdistrict</i> | SLTP Swasta <i>Private Junior High School</i> | | | | |
|---------------------------------|--|-------------------------|---------------|------------------------|---------------|
| | Sekolah <i>School</i> | Guru <i>Teachers</i> | | Murid <i>Pupils</i> | |
| | | L <i>M</i> | P <i>F</i> | L <i>M</i> | P <i>F</i> |
| | (1) | (12) | (13) | (14) | (15) |
| Sei Balai | 5 | 21 | 20 | 357 | 300 |
| Tanjung Tiram | 1 | 5 | 8 | 209 | 218 |
| Talawi | 3 | 9 | 17 | 263 | 210 |
| Lima Puluh | 4 | 6 | 19 | 189 | 162 |
| Air Putih | 5 | 13 | 30 | 398 | 275 |
| Sei Suka | 6 | 18 | 28 | 313 | 301 |
| Medang Deras | 2 | 6 | 11 | 153 | 149 |
| Batu Bara | 26 | 78 | 133 | 1 882 | 1 615 |

Lanjutan Tabel / Continued Table 4.1.7

| Kecamatan <i>Subdistrict</i> | SLTA Swasta <i>Private Senior High School</i> | | |
|---------------------------------|--|-------------------------|------------------------|
| | Sekolah <i>School</i> | Guru <i>Teachers</i> | Murid <i>Pupils</i> |
| | | L+P <i>M+F</i> | L+P <i>M+F</i> |
| | (1) | (17) | (18) |
| Sei Balai | 4 | 19 | 329 |
| Tanjung Tiram | 1 | 11 | 130 |
| Talawi | 2 | 16 | 378 |
| Lima Puluh | 2 | 12 | 280 |
| Air Putih | 3 | 15 | 196 |
| Sei Suka | 2 | 32 | 627 |
| Medang Deras | 1 | 5 | 190 |
| Batu Bara | 15 | 110 | 2 130 |

Lanjutan Tabel / *Continued Table 4.1.7*

| Kecamatan <i>Subdistrict</i> | SLTA Kejuruan (SMK) Swasta <i>Private Vocational Senior High School</i> | | |
|---------------------------------|--|-------------------------|------------------------|
| | Sekolah <i>School</i> | Guru <i>Teachers</i> | Murid <i>Pupils</i> |
| | | L+P <i>M+F</i> | L+P <i>M+F</i> |
| | (1) | (20) | (21) |
| Sei Balai | 5 | 44 | 1 186 |
| Tanjung Tiram | 2 | 13 | 204 |
| Talawi | 1 | 4 | 61 |
| Lima Puluh | 2 | 15 | 189 |
| Air Putih | 5 | 121 | 2 959 |
| Sei Suka | - | - | - |
| Medang Deras | - | - | - |
| Batu Bara | 15 | 197 | 4 599 |

Sumber : Dinas Pendidikan Kabupaten Batu Bara,
<http://dapo.dikdasmen.kemdikbud.go.id/> (diakses 14 Juli 2018)

Source : *Education Service of Batu Bara Regency,*
<http://dapo.dikdasmen.kemdikbud.go.id/> (accessed July 14, 2018)

Tabel 4.1.8 Jumlah Sekolah Swasta, Lokal dan Rasio Murid Menurut Kecamatan di Kabupaten Batu Bara, 2017
Table 4.1.8 *Number of Private Schools, Classrooms and Pupils Ratio by Subdistrict in Batu Bara Regency, 2017*

| Kecamatan Subdistrict | Taman Kanak-Kanak Swasta Private Kindergardens | | | | | |
|--------------------------|---|---------------------|------------------|--|---------------------|------------------|
| | Jumlah Total of | | | Rasio Murid Terhadap Pupil Ratio to | | |
| | Sekolah Schools | Lokal Classrooms | Guru Teachers | Sekolah Schools | Lokal Classrooms | Guru Teachers |
| (1) | (2) | (3) | (4) | (5) | (6) | (7) |
| Sei Balai | 3 | 2 | 7 | 26 | 39 | 11 |
| Tanjung Tiram | 8 | 8 | 29 | 39 | 39 | 11 |
| Talawi | 7 | 14 | 26 | 19 | 9 | 5 |
| Lima Puluh | 16 | 20 | 74 | 37 | 30 | 8 |
| Air Putih | 4 | 7 | 13 | 11 | 6 | 3 |
| Sei Suka | 8 | 14 | 34 | 47 | 27 | 11 |
| Medang Deras | 7 | 7 | 36 | 43 | 43 | 8 |
| Batu Bara | 53 | 72 | 219 | 35 | 26 | 8 |

Lanjutan Tabel / *Continued Table 4.1.8*

| Kecamatan <i>Subdistrict</i> | Sekolah Dasar Swasta <i>Private Elementary School</i> | | | | | |
|---------------------------------|--|----------------------------|-------------------------|---|----------------------------|-------------------------|
| | Jumlah <i>Total of</i> | | | Rasio Murid Terhadap <i>Pupil Ratio to</i> | | |
| | Sekolah <i>Schools</i> | Lokal <i>Classrooms</i> | Guru <i>Teachers</i> | Sekolah <i>Schools</i> | Lokal <i>Classrooms</i> | Guru <i>Teachers</i> |
| (1) | (2) | (3) | (4) | (5) | (6) | (7) |
| Sei Balai | 3 | 15 | 26 | 146 | 29 | 17 |
| Tanjung Tiram | 1 | 3 | 3 | 41 | 14 | 14 |
| Talawi | - | - | - | - | - | - |
| Lima Puluh | 2 | 7 | 8 | 54 | 15 | 13 |
| Air Putih | 3 | 23 | 35 | 180 | 24 | 15 |
| Sei Suka | 5 | 48 | 53 | 203 | 21 | 19 |
| Medang Deras | 1 | 2 | 3 | 52 | 26 | 17 |
| Batu Bara | 15 | 98 | 128 | 146 | 22 | 17 |

Lanjutan Tabel / *Continued Table 4.1.8*

| Kecamatan <i>Subdistrict</i> | SLTP Swasta <i>Private Junior High School</i> | | | | | |
|---------------------------------|--|----------------------------|-------------------------|---|----------------------------|-------------------------|
| | Jumlah <i>Total of</i> | | | Rasio Murid Terhadap <i>Pupil Ratio to</i> | | |
| | Sekolah <i>Schools</i> | Lokal <i>Classrooms</i> | Guru <i>Teachers</i> | Sekolah <i>Schools</i> | Lokal <i>Classrooms</i> | Guru <i>Teachers</i> |
| (1) | (2) | (3) | (4) | (5) | (6) | (7) |
| Sei Balai | 5 | 23 | 41 | 131 | 29 | 16 |
| Tanjung Tiram | 1 | 8 | 13 | 427 | 53 | 33 |
| Talawi | 3 | 14 | 26 | 158 | 34 | 18 |
| Lima Puluh | 4 | 11 | 25 | 88 | 32 | 14 |
| Air Putih | 5 | 26 | 43 | 135 | 26 | 16 |
| Sei Suka | 6 | 32 | 46 | 102 | 19 | 13 |
| Medang Deras | 2 | 10 | 17 | 151 | 30 | 18 |
| Batu Bara | 26 | 124 | 211 | 135 | 28 | 17 |

Lanjutan Tabel / *Continued Table 4.1.8*

| Kecamatan <i>Subdistrict</i> | SLTA Swasta <i>Private Senior High School</i> | | | | | |
|---------------------------------|--|----------------------------|-------------------------|---|----------------------------|-------------------------|
| | Jumlah <i>Total of</i> | | | Rasio Murid Terhadap <i>Pupil Ratio to</i> | | |
| | Sekolah <i>Schools</i> | Lokal <i>Classrooms</i> | Guru <i>Teachers</i> | Sekolah <i>Schools</i> | Lokal <i>Classrooms</i> | Guru <i>Teachers</i> |
| (1) | (2) | (3) | (4) | (5) | (6) | (7) |
| Sei Balai | 4 | 14 | 19 | 82 | 24 | 17 |
| Tanjung Tiram | 1 | 6 | 11 | 130 | 22 | 12 |
| Talawi | 2 | 10 | 16 | 189 | 38 | 24 |
| Lima Puluh | 2 | 10 | 12 | 140 | 28 | 23 |
| Air Putih | 3 | 12 | 15 | 65 | 16 | 13 |
| Sei Suka | 2 | 20 | 32 | 314 | 31 | 20 |
| Medang Deras | 1 | 8 | 5 | 190 | 24 | 38 |
| Batu Bara | 15 | 80 | 110 | 142 | 27 | 19 |

Lanjutan Tabel / *Continued Table 4.1.8*

| Kecamatan <i>Subdistrict</i> | SLTA Kejuruan (SMK) Swasta <i>Private Vocational Senior High School</i> | | | | | |
|---------------------------------|--|----------------------------|-------------------------|---|----------------------------|-------------------------|
| | Jumlah <i>Total of</i> | | | Rasio Murid Terhadap <i>Pupil Ratio to</i> | | |
| | Sekolah <i>Schools</i> | Lokal <i>Classrooms</i> | Guru <i>Teachers</i> | Sekolah <i>Schools</i> | Lokal <i>Classrooms</i> | Guru <i>Teachers</i> |
| (1) | (2) | (3) | (4) | (5) | (6) | (7) |
| Sei Balai | 5 | 37 | 44 | 237 | 32 | 27 |
| Tanjung Tiram | 2 | 9 | 13 | 102 | 23 | 16 |
| Talawi | 1 | 3 | 4 | 61 | 20 | 15 |
| Lima Puluh | 2 | 10 | 15 | 95 | 19 | 13 |
| Air Putih | 5 | 95 | 121 | 592 | 31 | 24 |
| Sei Suka | - | - | - | - | - | - |
| Medang Deras | - | - | - | - | - | - |
| Batu Bara | 15 | 154 | 197 | 307 | 30 | 23 |

Sumber : Dinas Pendidikan Kabupaten Batu Bara,
<http://dapo.dikdasmn.kemdikbud.go.id/> (diakses 14 Juli 2018)

Source : Education Service of Batu Bara Regency,
<http://dapo.dikdasmn.kemdikbud.go.id/> (accessed July 14, 2018)

Tabel 4.1.9 **Jumlah Guru Menurut Tingkat Sekolah, Status dan Tingkat Pendidikan di Kabupaten Batu Bara, 2017**
Number of Teachers by Level of School, Status and Level of Education in Batu Bara Regency, 2017

| Tingkat Pendidikan <i>Level of Education</i> | Taman Kanak-Kanak <i>Kindergartens</i> | | Sekolah Dasar <i>Elementary School</i> | |
|---|---|--------------------------|---|--------------------------|
| | Negeri <i>State</i> | Swasta <i>Private</i> | Negeri <i>State</i> | Swasta <i>Private</i> |
| (1) | (2) | (3) | (4) | (5) |
| SD <i>Elementary School</i> | - | 34 | - | - |
| SLTP/SGB <i>Junior High School</i> | - | 2 | - | - |
| SLTA/SPG/PGSLP <i>Senior High School</i> | 2 | 52 | 303 | 5 |
| Sarjana Muda/ B I/PGSLA <i>Bachelor</i> | - | 9 | 214 | 9 |
| Sarjana/B II <i>Graduate</i> | 3 | 121 | 2 326 | 113 |
| S2 <i>Magister</i> | - | 1 | 9 | 1 |
| Jumlah | 5 | 219 | 2 852 | 128 |

Lanjutan Tabel / *Continued Table 4.1.9*

| Kecamatan <i>Subdistrict</i> | SLTP <i>Junior High School</i> | | SLTA Umum <i>General Senior High School</i> | |
|---|-----------------------------------|--------------------------|--|--------------------------|
| | Negeri <i>State</i> | Swasta <i>Private</i> | Negeri <i>State</i> | Swasta <i>Private</i> |
| (1) | (6) | (7) | (8) | (9) |
| SD <i>Elementary School</i> | - | - | ts | ts |
| SLTP/SGB <i>Junior High School</i> | - | - | ts | ts |
| SLTA/PGSLP <i>Senior High School</i> | 3 | 7 | ts | ts |
| Sarjana Muda/ B I/PGSLA <i>Bachelor</i> | 40 | 25 | ts | ts |
| Sarjana/B II <i>Graduate</i> | 769 | 177 | ts | ts |
| S2 <i>Magister</i> | 32 | 2 | ts | ts |
| Jumlah | 844 | 211 | ts | ts |

Lanjutan Tabel / *Continued Table 4.1.9*

| Kecamatan <i>Subdistrict</i> | SLTA Kejuruan (SMK) <i>Vocational Senior High School</i> | | Jumlah <i>Total</i> | |
|---|---|--------------------------|------------------------|--------------------------|
| | Negeri <i>State</i> | Swasta <i>Private</i> | Negeri <i>State</i> | Swasta <i>Private</i> |
| (1) | (10) | (11) | (12) | (13) |
| SD <i>Elementary School</i> | ts | ts | - | 34 |
| SLTP/SGB <i>Junior High School</i> | ts | ts | - | 2 |
| SLTA/PGSLP <i>Senior High School</i> | ts | ts | 308 | 64 |
| Sarjana Muda/ B I/PGSLA <i>Bachelor</i> | ts | ts | 254 | 43 |
| Sarjana/B II <i>Graduate</i> | ts | ts | 3 098 | 411 |
| S2 <i>Magister</i> | ts | ts | 41 | 4 |
| Jumlah | ts | ts | 3 701 | 558 |

Cat: **Data SMA dan SMK tidak tersedia**

Sumber : Dinas Pendidikan Kabupaten Batu Bara,
<http://dapo.dikdasmen.kemdikbud.go.id/> (diakses 14 Juli 2018)

Source : *Education Service of Batu Bara Regency,*
<http://dapo.dikdasmen.kemdikbud.go.id/> (accessed July 14, 2018)

Tabel 4.1.10 **Jumlah Peserta Program Keaksaraan Fungsional (KF) di Kabupaten Batu Bara, 2013 - 2017**
Table *Number of Participants Functional Literacy Programme in Batu Bara Regency 2013 - 2017*

| Tahun Year | Jumlah Peserta Number of Participants | |
|---------------|--|--------------------------|
| | Target Target | Realisasi Realization |
| (1) | (2) | (3) |
| 2013 | 1 665 | 1 665 |
| 2014 | 1 500 | 1 500 |
| 2015 | 750 | 750 |
| 2016 | 1 500 | 1 500 |
| 2017 | 750 | 750 |

Sumber : Dinas Pendidikan Kabupaten Batu Bara
 Source : Education Service of Batu Bara Regency

Tabel 4.1.11 **Jumlah Sekolah, Guru dan Murid Menurut Jenjang Sekolah Islam Negeri dan Kecamatan di Kabupaten Batu Bara, 2017**
Number of Public Islamic Schools, Teachers and Pupils by Level of Islamic School and Subdistrict in Batu Bara Regency, 2017

| Kecamatan <i>Subdistrict</i> | Raudhatul Athfal Negeri <i>Public Islamic Kindergardens</i> | | | | |
|---------------------------------|--|-------------------------|----------|------------------------|----------|
| | Sekolah <i>School</i> | Guru <i>Teachers</i> | | Murid <i>Pupils</i> | |
| | | L | P | L | P |
| | | <i>M</i> | <i>F</i> | <i>M</i> | <i>F</i> |
| (1) | (2) | (3) | (4) | (5) | (6) |
| Sei Balai | - | - | - | - | - |
| Tanjung Tiram | - | - | - | - | - |
| Talawi | - | - | - | - | - |
| Lima Puluh | - | - | - | - | - |
| Air Putih | - | - | - | - | - |
| Sei Suka | - | - | - | - | - |
| Medang Deras | - | - | - | - | - |
| Batu Bara | - | - | - | - | - |

Lanjutan Tabel / *Continued Table 4.1.11*

| Kecamatan <i>Subdistrict</i> | Madrasah Ibtidaiyah Negeri <i>Public Islamic Elementary School</i> | | | | | |
|---------------------------------|---|-------------------------|-----------|------------------------|------------|---|
| | Sekolah <i>School</i> | Guru <i>Teachers</i> | | Murid <i>Pupils</i> | | |
| | | L | P | L | P | |
| | | <i>M</i> | <i>F</i> | <i>M</i> | <i>F</i> | |
| (1) | (7) | (8) | (9) | (10) | (11) | |
| Sei Balai | - | - | - | - | - | - |
| Tanjung Tiram | - | - | - | - | - | - |
| Talawi | 1 | 5 | 11 | 210 | 179 | |
| Lima Puluh | 1 | 2 | 15 | 21 | 23 | |
| Air Putih | - | - | - | - | - | - |
| Sei Suka | - | - | - | - | - | - |
| Medang Deras | - | - | - | - | - | - |
| Batu Bara | 2 | 7 | 26 | 231 | 202 | |

Lanjutan Tabel / *Continued Table 4.1.11*

| Kecamatan <i>Subdistrict</i> | Madrasah Tsanawiyah Negeri <i>Public Islamic Junior High School</i> | | | | |
|---------------------------------|--|-------------------------|-----------|------------------------|------------|
| | Sekolah <i>School</i> | Guru <i>Teachers</i> | | Murid <i>Pupils</i> | |
| | | L | P | L | P |
| | | <i>M</i> | <i>F</i> | <i>M</i> | <i>F</i> |
| (1) | (12) | (13) | (14) | (15) | (16) |
| Sei Balai | - | - | - | - | - |
| Tanjung Tiram | - | - | - | - | - |
| Talawi | - | - | - | - | - |
| Lima Puluh | 1 | 20 | 40 | 550 | 650 |
| Air Putih | - | - | - | - | - |
| Sei Suka | - | - | - | - | - |
| Medang Deras | - | - | - | - | - |
| Batu Bara | 1 | 20 | 40 | 550 | 650 |

Lanjutan Tabel / *Continued Table 4.1.11*

| Kecamatan <i>Subdistrict</i> | Madrasah Aliyah Negeri <i>Public Islamic Senior High School</i> | | | | |
|---------------------------------|--|-------------------------|-----------|------------------------|------------|
| | Sekolah <i>School</i> | Guru <i>Teachers</i> | | Murid <i>Pupils</i> | |
| | | L | P | L | P |
| | | <i>M</i> | <i>F</i> | <i>M</i> | <i>F</i> |
| (1) | (17) | (18) | (19) | (20) | (21) |
| Sei Balai | - | - | - | - | - |
| Tanjung Tiram | - | - | - | - | - |
| Talawi | - | - | - | - | - |
| Lima Puluh | 1 | 15 | 36 | 263 | 517 |
| Air Putih | - | - | - | - | - |
| Sei Suka | - | - | - | - | - |
| Medang Deras | - | - | - | - | - |
| Batu Bara | 1 | 15 | 36 | 263 | 517 |

Sumber : Kantor Kementerian Agama Kabupaten Batu Bara
 Source : *Religion Department Representative Office of Batu Bara Regency*

Tabel 4.1.12 Sekolah Islam Negeri, Lokal dan Rasio Jumlah Murid Menurut Kecamatan di Kabupaten Batu Bara, 2017
Table 4.1.12 *Number of Public Islamic Schools, Classrooms and Pupil Ratio by Subdistrict in Batu Bara Regency, 2017*

| Kecamatan <i>Subdistrict</i> | Raudhatul Athfal Negeri <i>Public Islamic Kindergardens</i> | | | | | |
|---------------------------------|--|----------------------------|-------------------------|---|----------------------------|-------------------------|
| | Jumlah <i>Total of</i> | | | Rasio Murid Terhadap <i>Pupil Ratio to</i> | | |
| | Sekolah <i>Schools</i> | Lokal <i>Classrooms</i> | Guru <i>Teachers</i> | Sekolah <i>Schools</i> | Lokal <i>Classrooms</i> | Guru <i>Teachers</i> |
| | (1) | (2) | (3) | (4) | (5) | (6) |
| Sei Balai | - | - | - | - | - | - |
| Tanjung Tiram | - | - | - | - | - | - |
| Talawi | - | - | - | - | - | - |
| Lima Puluh | - | - | - | - | - | - |
| Air Putih | - | - | - | - | - | - |
| Sei Suka | - | - | - | - | - | - |
| Medang Deras | - | - | - | - | - | - |
| Batu Bara | - | - | - | - | - | - |

Lanjutan Tabel / *Continued Table 4.1.12*

| Kecamatan <i>Subdistrict</i> | Madrasah Ibtidaiyah Negeri <i>Public Islamic Elementary School</i> | | | | | |
|---------------------------------|---|----------------------------|-------------------------|---|----------------------------|-------------------------|
| | Jumlah <i>Total of</i> | | | Rasio Murid Terhadap <i>Pupil Ratio to</i> | | |
| | Sekolah <i>Schools</i> | Lokal <i>Classrooms</i> | Guru <i>Teachers</i> | Sekolah <i>Schools</i> | Lokal <i>Classrooms</i> | Guru <i>Teachers</i> |
| (1) | (2) | (3) | (4) | (5) | (6) | (7) |
| Sei Balai | - | - | - | - | - | - |
| Tanjung Tiram | - | - | - | - | - | - |
| Talawi | 1 | 11 | 16 | 389 | 35 | 24 |
| Lima Puluh | 1 | 12 | 17 | 44 | 4 | 3 |
| Air Putih | - | - | - | - | - | - |
| Sei Suka | - | - | - | - | - | - |
| Medang Deras | - | - | - | - | - | - |
| Batu Bara | 2 | 23 | 33 | 217 | 19 | 13 |

Lanjutan Tabel / *Continued Table 4.1.12*

| Kecamatan <i>Subdistrict</i> | Madrasah Tsanawiyah Negeri <i>Public Islamic Junior High School</i> | | | | | |
|---------------------------------|--|----------------------------|-------------------------|---|----------------------------|-------------------------|
| | Jumlah <i>Total of</i> | | | Rasio Murid Terhadap <i>Pupil Ratio to</i> | | |
| | Sekolah <i>Schools</i> | Lokal <i>Classrooms</i> | Guru <i>Teachers</i> | Sekolah <i>Schools</i> | Lokal <i>Classrooms</i> | Guru <i>Teachers</i> |
| (1) | (2) | (3) | (4) | (5) | (6) | (7) |
| Sei Balai | - | - | - | - | - | - |
| Tanjung Tiram | - | - | - | - | - | - |
| Talawi | - | - | - | - | - | - |
| Lima Puluh | 1 | 32 | 60 | 1 200 | 38 | 20 |
| Air Putih | - | - | - | - | - | - |
| Sei Suka | - | - | - | - | - | - |
| Medang Deras | - | - | - | - | - | - |
| Batu Bara | 1 | 32 | 60 | 1 200 | 38 | 20 |

Lanjutan Tabel / *Continued Table 4.1.12*

| Kecamatan <i>Subdistrict</i> | Madrasah Aliyah Negeri <i>Public Islamic Senior High School</i> | | | | | |
|---------------------------------|--|----------------------------|-------------------------|---|----------------------------|-------------------------|
| | Jumlah <i>Total of</i> | | | Rasio Murid Terhadap <i>Pupil Ratio to</i> | | |
| | Sekolah <i>Schools</i> | Lokal <i>Classrooms</i> | Guru <i>Teachers</i> | Sekolah <i>Schools</i> | Lokal <i>Classrooms</i> | Guru <i>Teachers</i> |
| (1) | (2) | (3) | (4) | (5) | (6) | (7) |
| Sei Balai | - | - | - | - | - | - |
| Tanjung Tiram | - | - | - | - | - | - |
| Talawi | - | - | - | - | - | - |
| Lima Puluh | 1 | 21 | 51 | 780 | 37 | 15 |
| Air Putih | - | - | - | - | - | - |
| Sei Suka | - | - | - | - | - | - |
| Medang Deras | - | - | - | - | - | - |
| Batu Bara | 1 | 21 | 51 | 780 | 37 | 15 |

Sumber : Kantor Kementerian Agama Kabupaten Batu Bara
 Source : *Religion Department Representative Office of Batu Bara Regency*

Tabel
Table **4.1.13** **Jumlah Sekolah, Guru dan Murid Menurut**
Jenjang Sekolah Islam Swasta dan Kecamatan di
Kabupaten Batu Bara, 2017
Number of Private Islamic Schools, Teachers and
Pupils by Level of Islamic School and Subdistrict
in Batu Bara Regency, 2017

| Kecamatan <i>Subdistrict</i> | Raudhatul Athfal Swasta <i>Private Islamic Kindergardens</i> | | | |
|---------------------------------|---|-------------------------|---------------|------------------------|
| | Sekolah <i>School</i> | Guru <i>Teachers</i> | | Murid <i>Pupils</i> |
| | | L <i>M</i> | P <i>F</i> | |
| (1) | (2) | (3) | (4) | (5) |
| Sei Balai | 2 | - | 4 | 62 |
| Tanjung Tiram | 4 | - | 14 | 157 |
| Talawi | 7 | 1 | 20 | 253 |
| Lima Puluh | 8 | 1 | 21 | 226 |
| Air Putih | 6 | 2 | 28 | 333 |
| Sei Suka | 13 | 1 | 49 | 571 |
| Medang Deras | 13 | 5 | 42 | 490 |
| Batu Bara | 53 | 10 | 178 | 2 092 |

Lanjutan Tabel / *Continued Table 4.1.13*

| Kecamatan <i>Subdistrict</i> | Madrasah Ibtidaiyah Swasta <i>Private Islamic Elementary School</i> | | | | |
|---------------------------------|--|-------------------------|------------|------------------------|--------------|
| | Sekolah <i>School</i> | Guru <i>Teachers</i> | | Murid <i>Pupils</i> | |
| | | L | P | L | P |
| | | <i>M</i> | <i>F</i> | <i>M</i> | <i>F</i> |
| (1) | (7) | (8) | (9) | (10) | (11) |
| Sei Balai | 6 | 12 | 48 | 465 | 465 |
| Tanjung Tiram | 14 | 41 | 92 | 1 127 | 985 |
| Talawi | 4 | 6 | 26 | 266 | 257 |
| Lima Puluh | 3 | 1 | 19 | 152 | 143 |
| Air Putih | 5 | 6 | 40 | 322 | 296 |
| Sei Suka | 5 | 11 | 41 | 460 | 482 |
| Medang Deras | 6 | 5 | 50 | 506 | 384 |
| Batu Bara | 43 | 82 | 316 | 3 298 | 3 012 |

Lanjutan Tabel / *Continued Table 4.1.13*

| Kecamatan <i>Subdistrict</i> | Madrasah Tsanawiyah Swasta <i>Private Islamic Junior High School</i> | | | | |
|---------------------------------|---|-------------------------|---------------|------------------------|---------------|
| | Sekolah <i>School</i> | Guru <i>Teachers</i> | | Murid <i>Pupils</i> | |
| | | L <i>M</i> | P <i>F</i> | L <i>M</i> | P <i>F</i> |
| | (1) | (12) | (13) | (14) | (15) |
| Sei Balai | 10 | 46 | 49 | 652 | 562 |
| Tanjung Tiram | 8 | 43 | 74 | 906 | 907 |
| Talawi | 5 | 28 | 44 | 512 | 458 |
| Lima Puluh | 7 | 34 | 72 | 904 | 824 |
| Air Putih | 2 | 10 | 15 | 148 | 154 |
| Sei Suka | 3 | 13 | 24 | 299 | 304 |
| Medang Deras | 7 | 32 | 45 | 754 | 689 |
| Batu Bara | 42 | 206 | 323 | 4 175 | 3 898 |

Lanjutan Tabel / *Continued Table 4.1.13*

| Kecamatan <i>Subdistrict</i> | Madrasah Aliyah Swasta <i>Private Islamic Senior High School</i> | | | | |
|---------------------------------|---|-------------------------|---------------|------------------------|---------------|
| | Sekolah <i>School</i> | Guru <i>Teachers</i> | | Murid <i>Pupils</i> | |
| | | L <i>M</i> | P <i>F</i> | L <i>M</i> | P <i>F</i> |
| | (1) | (17) | (18) | (19) | (20) |
| Sei Balai | 2 | 9 | 7 | 128 | 126 |
| Tanjung Tiram | 3 | 12 | 29 | 393 | 595 |
| Talawi | 3 | 11 | 33 | 306 | 423 |
| Lima Puluh | 2 | 13 | 24 | 337 | 417 |
| Air Putih | 2 | 7 | 6 | 76 | 129 |
| Sei Suka | - | - | - | - | - |
| Medang Deras | 3 | 14 | 17 | 172 | 185 |
| Batu Bara | 15 | 66 | 116 | 1 412 | 1 875 |

Sumber : Kantor Kementerian Agama Kabupaten Batu Bara
 Source : *Religion Department Representative Office of Batu Bara Regency*

Tabel 4.1.14 **Jumlah Sekolah Islam Swasta, Lokal dan Rasio Murid Menurut Kecamatan di Kabupaten Batu Bara, 2017**
Number of Private Islamic Schools, Classrooms and Pupil Ratio by Subdistrict in Batu Bara Regency, 2017

| Kecamatan <i>Subdistrict</i> | Raudhatul Athfal Swasta <i>Private Islamic Kindergardens</i> | | | | | |
|---------------------------------|---|----------------------------|-------------------------|---|----------------------------|-------------------------|
| | Jumlah <i>Total of</i> | | | Rasio Murid Terhadap <i>Pupil Ratio to</i> | | |
| | Sekolah <i>Schools</i> | Lokal <i>Classrooms</i> | Guru <i>Teachers</i> | Sekolah <i>Schools</i> | Lokal <i>Classrooms</i> | Guru <i>Teachers</i> |
| | (1) | (2) | (3) | (4) | (5) | (6) |
| Sei Balai | 2 | 3 | 4 | 31 | 21 | 16 |
| Tanjung Tiram | 4 | 7 | 14 | 39 | 22 | 11 |
| Talawi | 7 | 11 | 21 | 36 | 23 | 12 |
| Lima Puluh | 8 | 14 | 22 | 28 | 16 | 10 |
| Air Putih | 6 | 12 | 30 | 56 | 28 | 11 |
| Sei Suka | 13 | 27 | 50 | 44 | 21 | 11 |
| Medang Deras | 13 | 27 | 47 | 38 | 18 | 10 |
| Batu Bara | 53 | 101 | 188 | 39 | 21 | 11 |

Lanjutan Tabel / *Continued Table 4.1.14*

| Kecamatan <i>Subdistrict</i> | Madrasah Ibtidaiyah Swasta <i>Private Islamic Elementary School</i> | | | | | |
|---------------------------------|--|----------------------------|-------------------------|---|----------------------------|-------------------------|
| | Jumlah <i>Total of</i> | | | Rasio Murid Terhadap <i>Pupil Ratio to</i> | | |
| | Sekolah <i>Schools</i> | Lokal <i>Classrooms</i> | Guru <i>Teachers</i> | Sekolah <i>Schools</i> | Lokal <i>Classrooms</i> | Guru <i>Teachers</i> |
| (1) | (2) | (3) | (4) | (5) | (6) | (7) |
| Sei Balai | 6 | 37 | 60 | 155 | 25 | 16 |
| Tanjung Tiram | 14 | 96 | 132 | 151 | 22 | 16 |
| Talawi | 4 | 20 | 32 | 131 | 26 | 16 |
| Lima Puluh | 3 | 15 | 20 | 98 | 20 | 15 |
| Air Putih | 5 | 30 | 46 | 124 | 21 | 13 |
| Sei Suka | 5 | 33 | 52 | 188 | 29 | 18 |
| Medang Deras | 6 | 38 | 56 | 148 | 23 | 16 |
| Batu Bara | 43 | 268 | 398 | 147 | 24 | 16 |

Lanjutan Tabel / *Continued Table 4.1.14*

| Kecamatan <i>Subdistrict</i> | Madrasah Tsanawiyah Swasta <i>Private Islamic Junior High School</i> | | | | | |
|---------------------------------|---|----------------------------|-------------------------|---|----------------------------|-------------------------|
| | Jumlah <i>Total of</i> | | | Rasio Murid Terhadap <i>Pupil Ratio to</i> | | |
| | Sekolah <i>Schools</i> | Lokal <i>Classrooms</i> | Guru <i>Teachers</i> | Sekolah <i>Schools</i> | Lokal <i>Classrooms</i> | Guru <i>Teachers</i> |
| (1) | (2) | (3) | (4) | (5) | (6) | (7) |
| Sei Balai | 10 | 39 | 95 | 121 | 31 | 13 |
| Tanjung Tiram | 8 | 52 | 117 | 227 | 35 | 15 |
| Talawi | 5 | 27 | 72 | 194 | 36 | 13 |
| Lima Puluh | 7 | 51 | 106 | 247 | 34 | 16 |
| Air Putih | 2 | 10 | 25 | 151 | 30 | 12 |
| Sei Suka | 3 | 18 | 37 | 201 | 34 | 16 |
| Medang Deras | 7 | 44 | 77 | 206 | 33 | 19 |
| Batu Bara | 42 | 241 | 529 | 192 | 33 | 15 |

Lanjutan Tabel / *Continued Table 4.1.14*

| Kecamatan <i>Subdistrict</i> | Madrasah Aliyah Swasta <i>Private Islamic Senior High School</i> | | | | | |
|---------------------------------|---|----------------------------|-------------------------|---|----------------------------|-------------------------|
| | Jumlah <i>Total of</i> | | | Rasio Murid Terhadap <i>Pupil Ratio to</i> | | |
| | Sekolah <i>Schools</i> | Lokal <i>Classrooms</i> | Guru <i>Teachers</i> | Sekolah <i>Schools</i> | Lokal <i>Classrooms</i> | Guru <i>Teachers</i> |
| (1) | (2) | (3) | (4) | (5) | (6) | (7) |
| Sei Balai | 2 | 8 | 16 | 127 | 32 | 16 |
| Tanjung Tiram | 3 | 26 | 41 | 329 | 38 | 24 |
| Talawi | 3 | 24 | 44 | 243 | 30 | 17 |
| Lima Puluh | 2 | 19 | 37 | 377 | 40 | 20 |
| Air Putih | 2 | 7 | 13 | 103 | 29 | 16 |
| Sei Suka | - | - | - | - | - | - |
| Medang Deras | 3 | 15 | 31 | 119 | 24 | 12 |
| Batu Bara | 15 | 99 | 182 | 219 | 33 | 18 |

Sumber : Kantor Kementerian Agama Kabupaten Batu Bara
 Source : *Religion Department Representative Office of Batu Bara Regency*

4.2 KESEHATAN HEALTH

Tabel 4.2.1 Jumlah Fasilitas Kesehatan di Kabupaten Batu Bara, 2013-2017
Table 4.2.1 *Number of Health Facilities in Batu Bara Regency, 2013-2017*

| Jenis Fasilitas <i>Kind of Facilities</i> | 2013 | 2014 | 2015 | 2016 | 2017 |
|--|------|------|------|------|------|
| (1) | (2) | (3) | (4) | (5) | (6) |
| 1. Rumah Sakit <i>Hospital</i> | 3 | 3 | 3 | 2 | 3 |
| 2. Rumah Bersalin <i>Maternity Home</i> | 2 | - | - | - | - |
| 3. Puskesmas dan Pustu <i>Health Center</i> | 74 | 74 | 75 | 75 | 75 |
| 4. Posyandu <i>IHC</i> | 512 | 512 | 512 | 512 | 512 |
| 5. Klinik/Balai Kesehatan <i>Clinic</i> | 42 | 57 | 59 | 32 | 59 |
| 6. Poskesdes <i>Village Health Clinic</i> | 33 | 39 | 38 | 38 | 38 |

Sumber : Dinas Kesehatan Kabupaten Batu Bara

Source : *Health Service of Batu Bara Regency*

Catatan : Puskesmas termasuk pustu. Poskesdes termasuk praktek bidan

Tabel 4.2.2 **Jumlah Rumah Sakit Umum Menurut Kecamatan di Kabupaten Batu Bara, 2017**
Table *Number of Public Hospital by Subdistrict in Batu Bara Regency, 2017*

| Kecamatan <i>Subdistrict</i> | Pemerintah <i>State</i> | | Swasta <i>Private</i> | |
|---------------------------------|----------------------------|---|--------------------------|---|
| | Jumlah <i>Total</i> | Tempat Tidur yang Tersedia <i>Beds Available</i> | Jumlah <i>Total</i> | Tempat Tidur yang Tersedia <i>Beds Available</i> |
| (1) | (2) | (3) | (4) | (5) |
| Sei Balai | - | - | - | - |
| Tanjung Tiram | - | - | - | - |
| Talawi | - | - | - | - |
| Lima Puluh | 1 | 90 | - | - |
| Air Putih | 1 | 37 | - | - |
| Sei Suka | - | - | - | - |
| Medang Deras | - | - | - | - |
| Batu Bara | 2 | 127 | - | - |

Sumber : Dinas Kesehatan Kabupaten Batu Bara
 Source *Health Service of Batu Bara Regency*

Tabel 4.2.3 **Jumlah Pusat Kesehatan Masyarakat dan Sejenisnya Menurut Kecamatan di Kabupaten Batu Bara, 2017**
Number of Public Health Centers and The Like by Subdistrict in Batu Bara Regency, 2017

| Kecamatan Subdistrict | Puskesmas Public Health Centers | Pustu Public Health Sub- Centers | Posyandu Integrated Health Centers | Klinik Clinics | Poskesdes Village Health Clinic | Apotek Umum General Pharmacy | Toko Obat Drug Store |
|----------------------------------|--|---|---|---------------------------|--|---|---|
| (1) | (2) | (3) | (4) | (5) | (6) | (7) | (8) |
| Sei Balai | 2 | 4 | 49 | - | 14 | - | 1 |
| Tanjung Tiram | 2 | 10 | 77 | 4 | 22 | 3 | 3 |
| Talawi | 2 | 8 | 80 | 6 | 20 | - | 12 |
| Lima Puluh | 3 | 15 | 118 | 4 | 35 | 5 | 8 |
| Air Putih | 2 | 8 | 63 | 7 | 19 | 5 | 5 |
| Sei Suka | 2 | 8 | 66 | 10 | 18 | 6 | 6 |
| Medang Deras | 2 | 6 | 59 | 3 | 21 | 6 | 5 |
| Batu Bara | 15 | 59 | 512 | 34 | 149 | 25 | 40 |

Sumber : Dinas Kesehatan Kabupaten Batu Bara
 Source Health Service of Batu Bara Regency

Tabel 4.2.4 **Jumlah Tenaga Kesehatan Menurut Unit Kerja dan Sarana Pelayanan Kesehatan di Kabupaten Batu Bara, 2017**
Number of Health Workers by Working Unit and Health Care Facilities in Batu Bara Regency, 2017

| Unit Kerja <i>Working Unit</i> | Tenaga Medis <i>Medical</i> | | | |
|--|--------------------------------|-------------------------|-------------------------|----------------------------|
| | Dokter <i>Physician</i> | Perawat <i>Nurse</i> | Bidan <i>Midwife</i> | Farmasi <i>Pharmacy</i> |
| (1) | (2) | (3) | (4) | (5) |
| Puskesmas <i>Health Center</i> | 62 | 94 | 126 | 2 |
| Instalasi Farmasi <i>Installation of Pharmacy</i> | - | - | - | 1 |
| Labkesda <i>Regional Health Lab</i> | - | - | - | - |
| Dinkes <i>Health Service</i> | 5 | 8 | 6 | - |
| Rumah Sakit <i>Hospital</i> | 156 | 101 | 135 | 2 |
| Jumlah | 223 | 203 | 267 | 5 |

Lanjutan Tabel / *Continued Table 4.2.4*

| Unit Kerja <i>Working Unit</i> | Tenaga Nonmedis <i>Non-Medical Personel</i> | | | | | |
|--|--|---|--|---|-------------------------------|---|
| | Ahli Gizi <i>Nutritionist</i> | Teknisi Medis <i>Medical Tahnician</i> | | | Sanitasi <i>Sanitation</i> | Kesehatan Masyarakat <i>Public Health</i> |
| | | Radio- logi <i>Radio- logy</i> | Fisio- terapi <i>Physio- therapy</i> | Penata Anestesi <i>Stylist Anes- thesia</i> | | |
| (1) | (6) | (7) | (8) | (9) | (10) | (11) |
| Puskesmas <i>Health Center</i> | 3 | - | - | - | 2 | 23 |
| Instalasi Farmasi <i>Installation of Pharmacy</i> | - | - | - | - | - | - |
| Labkesda <i>Regoinal Health Lab</i> | - | - | - | - | - | - |
| Dinkes <i>Health Service</i> | 2 | - | - | - | - | 14 |
| Rumah Sakit <i>Hospital</i> | 3 | 2 | 2 | 1 | - | 4 |
| Jumlah | 8 | 2 | 2 | 1 | 2 | 41 |

Sumber : Dinas Kesehatan Kabupaten Batu Bara
 Source : *Health Service of Batu Bara Regency*

Tabel 4.2.5 **Jumlah Tenaga Dokter Pemerintah dan Swasta Menurut Sarana Pelayanan Kesehatan di Kabupaten Batu Bara, 2017**
Table *Number of State and Private Physicians by Health Care Facilities in Batu Bara Regency, 2017*

| Unit Kerja Working Unit | Dokter Umum General Physicians | Dokter Gigi Dentists | Dokter Spesialis Specialists |
|--|---|---------------------------------|---|
| (1) | (2) | (3) | (4) |
| Puskesmas <i>Health Center</i> | 22 | 9 | - |
| Rumah Sakit <i>Hospital</i> | 13 | 9 | 24 |
| Institusi Diknakes/Diklat <i>Training Institution</i> | - | - | - |
| Sarana Kesehatan Lain <i>Other Health Facilities</i> | - | - | - |
| Dinkes <i>Health Service</i> | 3 | - | - |
| Jumlah | 38 | 18 | 24 |

Sumber : Dinas Kesehatan Kabupaten Batu Bara
 Source *Health Service of Batu Bara Regency*

Tabel 4.2.6 **Jumlah Tenaga Dokter Pemerintah dan Swasta Menurut Kecamatan di Kabupaten Batu Bara, 2017**
Number of State and Private Physicians by Subdistrict in Batu Bara Regency, 2017

| Kecamatan <i>Subdistrict</i> | Dokter Umum <i>General Physicians</i> | Dokter Gigi <i>Dentists</i> | Dokter Spesialis <i>Specialists</i> |
|---------------------------------|--|--------------------------------|--|
| (1) | (2) | (3) | (4) |
| Sei Balai | 2 | 1 | - |
| Tanjung Tiram | 4 | 1 | - |
| Talawi | 4 | 2 | - |
| Lima Puluh | 18 | 11 | 6 |
| Air Putih | 7 | 1 | - |
| Sei Suka | 2 | 1 | - |
| Medang Deras | 1 | - | - |
| Batu Bara | 38 | 17 | 6 |

Sumber : Dinas Kesehatan Kabupaten Batu Bara
 Source : Health Service of Batu Bara Regency

Tabel 4.2.7 **Jumlah Perawat, Bidan, dan Farmasi di Puskesmas Menurut Kecamatan di Kabupaten Batu Bara, 2017**
Number of State Nurse, Midwife and Farmacy in Public Health Center by Subdistrict in Batu Bara Regency, 2017

| Kecamatan <i>Subdistrict</i> | Perawat dan Pembantu Perawat <i>Nurses and Co- Nurses</i> | Bidan <i>Midwife</i> | Farmasi <i>Farmacy</i> |
|---------------------------------|--|-------------------------|---------------------------|
| (1) | (2) | (3) | (4) |
| Sei Balai | 6 | 10 | - |
| Tanjung Tiram | 21 | 19 | - |
| Talawi | 14 | 15 | - |
| Lima Puluh | 22 | 38 | 6 |
| Air Putih | 14 | 17 | 5 |
| Sei Suka | 8 | 15 | - |
| Medang Deras | 8 | 12 | - |
| Batu Bara | 93 | 126 | 11 |

Sumber : Dinas Kesehatan Kabupaten Batu Bara
 Source Health Service of Batu Bara Regency

Tabel 4.2.8 **Jumlah Apoteker, Sarjana Lain dan Tenaga Administrasi Menurut Kecamatan di Kabupaten Batu Bara, 2017**
Number of Pharmacists, Other Medical Graduated and Administration Workers by Subdistrict in Batu Bara Regency, 2017

| Kecamatan Subdistrict | Apoteker Pharmacists | Sarjana Keperawatan Bachelor of Nursing | Sarjana Kesehatan Masyarakat Bachelor of Public Health | SPRG | SPPH | SPAG | SMAK | SAA |
|----------------------------------|---------------------------------|--|---|-------------|-------------|-------------|-------------|------------|
| (1) | (2) | (3) | (4) | (5) | (6) | (7) | (8) | (9) |
| Sei Balai | - | - | 1 | 1 | - | - | - | - |
| Tanjung Tiram | - | - | 3 | 1 | 1 | - | - | - |
| Talawi | - | - | 1 | - | - | - | 1 | - |
| Lima Puluh | 2 | - | 5 | - | 1 | - | 1 | - |
| Air Putih | 1 | 2 | 3 | 1 | - | 1 | - | - |
| Sei Suka | 1 | 2 | 3 | - | - | - | 1 | - |
| Medang Deras | 1 | - | 4 | - | - | 1 | 1 | - |
| Batu Bara | 5 | 4 | 20 | 3 | 2 | 2 | 4 | - |

Lanjutan Tabel / *Continued Table 4.2.8*

| Kecamatan <i>Subdistrict</i> | Tenaga Administrasi <i>Administration Worker</i> | | |
|---------------------------------|---|-----------------------------------|--------------------------------|
| | SLTA <i>Senior High School</i> | SLTP <i>Junior High School</i> | SD <i>Elementary School</i> |
| (1) | (10) | (11) | (12) |
| Sei Balai | 2 | 1 | - |
| Tanjung Tiram | - | - | - |
| Talawi | 1 | - | - |
| Lima Puluh | - | 1 | - |
| Air Putih | - | - | - |
| Sei Suka | - | - | - |
| Medang Deras | 2 | - | - |
| Batu Bara | 5 | 2 | - |

Sumber : Dinas Kesehatan Kabupaten Batu Bara
 Source : *Health Service of Batu Bara Regency*

Tabel 4.2.9 **Banyaknya Kelahiran Menurut Penolong Kelahiran di Kabupaten Batu Bara, 2013-2017**
Table *Number of Birth by Birth Attendant in Batu Bara Regency, 2013-2017*

| Jenis Penolong <i>Kind of Birth Attendant</i> | 2013 | 2014 | 2015 | 2016 | 2017 |
|--|--------------|--------------|--------------|--------------|--------------|
| (1) | (2) | (3) | (4) | (5) | (6) |
| Tenaga Kesehatan ¹⁾ <i>Health Workers</i> | 8 758 | 8 486 | 9 591 | 9 556 | 9 201 |
| Non Tenaga Kesehatan ²⁾ <i>Non Health Workers</i> | 14 | 6 | 8 | 9 | 0 |
| Jumlah | 8 772 | 8 492 | 9 599 | 9 565 | 9 201 |
| Persentase Tenaga Kesehatan <i>Percentages of Health Workers</i> | 96.4 | 99.9 | 99.9 | 99.9 | 100 |

Sumber : Laporan Dinas Kesehatan Kabupaten Batu Bara
 Source : Health Service of Batu Bara Regency

Catatan : ¹⁾terdiri dari dokter dan bidan
²⁾dukun

Tabel 4.2.10 **Banyaknya Balita yang Pernah Mendapat Imunisasi di Kabupaten Batu Bara, 2017**
Table *Number of Toddlers Ever Get Immunizations in Batu Bara Regency, 2017*

| Kecamatan Subdistrict | Jenis Imunisasi / Type of Immunizations | | | |
|--------------------------|---|--------------|--------------|------------|
| | BCG | DPT/HiB | | |
| | | 1 | 2 | 3 |
| (1) | (2) | (3) | (4) | (5) |
| Sei Balai | 647 | 642 | 636 | 64 |
| Tanjung Tiram | 1 523 | 1 536 | 1 538 | 135 |
| Talawi | 1 532 | 1 495 | 1 510 | 151 |
| Lima Puluh | 2 227 | 2226 | 2 314 | 182 |
| Air Putih | 1 225 | 1 227 | 1 219 | 99 |
| Sei Suka | 1 259 | 1 243 | 1 238 | 101 |
| Medang Deras | 1 274 | 1 330 | 1 319 | 99 |
| Batu Bara | 9 687 | 9 699 | 9 774 | 831 |

Lanjutan Tabel / *Continued Table 4.2.10*

| Kecamatan <i>Subdistrict</i> | Jenis Imunisasi / <i>Type of Immunizations</i> | | | |
|---------------------------------|--|--------------|--------------|--------------|
| | Polio | | | |
| | 1 | 2 | 3 | 4 |
| (1) | (6) | (7) | (8) | (9) |
| Sei Balai | 643 | 643 | 646 | 637 |
| Tanjung Tiram | 1 529 | 1 493 | 1 549 | 1 511 |
| Talawi | 1 511 | 1 532 | 1 387 | 1 524 |
| Lima Puluh | 2 237 | 2 205 | 2 177 | 2 139 |
| Air Putih | 1 228 | 1 219 | 1 230 | 1 222 |
| Sei Suka | 1 214 | 1 217 | 1 233 | 1 139 |
| Medang Deras | 1 262 | 1 304 | 1 217 | 1 276 |
| Batu Bara | 9 624 | 9 613 | 9 439 | 9 448 |

Lanjutan Tabel / *Continued Table 4.2.10*

| Kecamatan <i>Subdistrict</i> | Jenis Imunisasi / <i>Type of Immunizations</i> | | | | |
|---------------------------------|--|------|------|------|--------------|
| | Hepatitis B | | | | Campak |
| | 0 | 1 | 2 | 3 | |
| (1) | (10) | (11) | (12) | (13) | (14) |
| Sei Balai | - | - | - | - | 637 |
| Tanjung Tiram | - | - | - | - | 1 530 |
| Talawi | - | - | - | - | 1 498 |
| Lima Puluh | - | - | - | - | 2 200 |
| Air Putih | - | - | - | - | 1 188 |
| Sei Suka | - | - | - | - | 1 213 |
| Medang Deras | - | - | - | - | 1 358 |
| Batu Bara | - | - | - | - | 9 624 |

Sumber : Dinas Kesehatan Kabupaten Batu Bara
 Source : *Health Service of Batu Bara Regency*

Tabel 4.2.11 **Sepuluh Penyakit Terbesar di Kabupaten Batu Bara, 2017**
Table 4.2.11 **The Biggest Diseases in Batu Bara Regency, 2017**

| Jenis Penyakit <i>Type of Diseases</i> | Jumlah Kasus <i>Number of Cases</i> | | | | | | |
|---|--|--------------|---------------|------------------------------|--------------|--------------|-----------------------|
| | Dewasa <i>Adult</i> | | | Anak-anak <i>Children</i> | | | Total <i>Total</i> |
| | L | P | Jml | L | P | Jml | |
| | <i>M</i> | <i>F</i> | <i>Tot</i> | <i>M</i> | <i>F</i> | <i>Tot</i> | |
| (1) | (2) | (3) | (4) | (5) | (6) | (7) | (8) |
| 1302 ISPA | 1 485 | 1 925 | 3 410 | - | 2 | 2 | 3 412 |
| 1201 Hipertensi | 889 | 1 277 | 2 166 | 119 | 188 | 307 | 2 473 |
| 1403 Asma | 917 | 1 287 | 2 204 | 84 | 102 | 186 | 2 390 |
| 2101 Rematik | 509 | 578 | 1 087 | 635 | 624 | 1 259 | 2 346 |
| 2002 Penyakit kulit alergi | 821 | 807 | 1 628 | 117 | 129 | 246 | 1 874 |
| 102 Diare/GE Akut | 440 | 515 | 955 | 165 | 165 | 330 | 1 285 |
| 3303 DM | 328 | 377 | 705 | 392 | 413 | 805 | 1 510 |
| 2001 Penyakit Kulit Infeksi | 570 | 719 | 1 289 | 30 | 36 | 66 | 1 355 |
| 4102 Tukat Lambung & Usus 12 Jari | 440 | 515 | 955 | 165 | 165 | 330 | 1 285 |
| 4107 Caries Gigi | 325 | 346 | 671 | 243 | 258 | 501 | 1 172 |
| Jumlah | 6 724 | 8 346 | 15 070 | 1 950 | 2 082 | 4 032 | 19 102 |

Sumber : Dinas Kesehatan Kabupaten Batu Bara
 Source Health Service of Batu Bara Regency

Tabel 4.2.12 **Banyaknya Bayi Lahir, Bayi Berat Badan Lahir Rendah (BBLR), BBLR Dirujuk, dan Gizi Buruk Menurut Kecamatan di Kabupaten Batu Bara, 2017**
Number of Babies Born, Infant Low Birth Weight (LBW), LBW Referred and Malnutrition by Subdistricts in Batu Bara Regency, 2017

| Kecamatan <i>Subdistrict</i> | Bayi Lahir <i>Babies Born</i> | BBLR <i>LBW</i> | | Gizi Buruk <i>Malnutrition</i> |
|---------------------------------|----------------------------------|--------------------|-----------|-----------------------------------|
| | | Jumlah | Dirujuk | |
| (1) | (2) | (3) | (4) | (5) |
| Sei Balai | 661 | 1 | 1 | 3 |
| Tanjung Tiram | 1 584 | 9 | 9 | 23 |
| Talawi | 1 326 | 11 | 11 | 6 |
| Lima Puluh | 2 063 | 8 | 8 | 8 |
| Air Putih | 1 195 | 3 | 3 | 6 |
| Sei Suka | 1 247 | 7 | 7 | 7 |
| Medang Deras | 1 120 | 7 | 7 | 3 |
| Batu Bara | 9 196 | 46 | 46 | 56 |
| 2016 | 9 581 | 45 | - | 72 |
| 2015 | 9 599 | 24 | - | 70 |
| 2014 | 8 480 | 21 | - | 73 |
| 2013 | 8 479 | 36 | - | 105 |

Sumber : Dinas Kesehatan Kabupaten Batu Bara
 Source : Health Service of Batu Bara Regency

Tabel 4.2.13 **Banyaknya Ibu Hamil, Melakukan Kunjungan K1, Melakukan Kunjungan K4, KEK, dan Mendapat Tablet Zat Besi (Fe) di Kabupaten Batu Bara, 2013-2017**
Number of Pregnant Women, Making Visits K1, K4 Conducting Visits, KEK, and Gets Iron (Fe) Tablet in Batu Bara Regency, 2013-2017

| Banyaknya Number of | 2013 | 2014 | 2015 | 2016 | 2017 |
|---|--------------|--------------|--------------|---------------|--------------|
| (1) | (2) | (3) | (4) | (5) | (6) |
| Ibu Hamil <i>Pregnant Women</i> | 9 226 | 9 115 | 10 623 | 10 437 | 10 207 |
| Ibu Hamil Melakukan Kunjungan K1 <i>One Visit</i> | 9 226 | 9 348 | 10 574 | 10 437 | 10 179 |
| Ibu Hamil Melakukan Kunjungan K4 <i>Four Visits</i> | 8 756 | 8 907 | 10 095 | 9 995 | 9 196 |
| Kurang Energi Kronis (KEK) <i>Chronic Energy Deficiency (CED)</i> | - | 151 | 216 | 421 | 490 |
| Mendapat Zat Besi (Fe) <i>Receiving Iron Supplement</i> | 8 829 | 8 876 | 9 761 | 10 149 | 9 538 |

Sumber : Dinas Kesehatan Kabupaten Batu Bara
 Source : *Health Service of Batu Bara Regency*

Tabel 4.2.14 **Banyaknya Remaja Usia 15-24 Tahun yang Mendapat Penyuluhan Tentang Kesehatan Reproduksi (Kespro)/HIV/AIDS Menurut Kecamatan di Kabupaten Batu Bara, 2017**
Number of Teens Ages 15-24 Years Who Received Counseling About Reproductive Health (Kespro)/HIV/AIDS by Subdistricts in Batu Bara Regency, 2017

| Kecamatan <i>Subdistrict</i> | Penyuluhan Kespro <i>Reproductive Health Counseling</i> | Penyuluhan HIV/AIDS <i>HIV/AIDS Counseling</i> | Penyuluhan KB <i>Family Planning Counseling</i> |
|---------------------------------|--|---|--|
| (1) | (2) | (3) | (4) |
| Sei Balai | 126 | 126 | - |
| Tanjung Tiram | 32 | 27 | - |
| Talawi | 42 | 102 | - |
| Lima Puluh | - | - | - |
| Air Putih | 30 | 25 | - |
| Sei Suka | - | - | - |
| Medang Deras | - | - | - |
| Batu Bara | 230 | 280 | - |

Sumber : Dinas Kesehatan Kabupaten Batu Bara, SKPD-KB
 Source Health Service of Batu Bara Regency

Tabel 4.2.15 **Jumlah Kasus HIV/AIDS, IMS, DBD, Diare, TB, dan Malaria Menurut Kecamatan di Kabupaten Batu Bara, 2017**
Number of Cases of HIV/AIDS, Sexually Transmitted Infection, Dengue Fever, Diarhea, Tuberculosis (TB) and Malaria by Subdistrict in Batu Bara Regency, 2017

| Kecamatan Subdistrict | HIV/AIDS HIV/AIDS | IMS Sexually Transmitted Infection | DBD DengueFever | Diare Diarhea | TB Tubercu- losis | Malaria Malaria |
|--------------------------|----------------------|---|--------------------|------------------|-------------------------|--------------------|
| (1) | (2) | (3) | (4) | (5) | (6) | (7) |
| Sei Balai | 2 | 0 | 2 | 848 | 17 | 1 |
| Tanjung Tiram | 4 | 0 | 5 | 815 | 61 | 158 |
| Talawi | 0 | 0 | 19 | 547 | 11 | 77 |
| Lima Puluh | 1 | 0 | 39 | 1 159 | 84 | 101 |
| Air Putih | 5 | 1 | 27 | 655 | 85 | 2 |
| Sei Suka | 0 | 0 | 43 | 814 | 47 | 16 |
| Medang Deras | 11 | 0 | 26 | 1 184 | 48 | 11 |
| Batu Bara | 23 | 1 | 161 | 6 022 | 353 | 366 |

Sumber : Dinas Kesehatan Kabupaten Batu Bara,
 Source Health Service of Batu Bara Regency

Tabel 4.2.16 **Banyaknya Institusi Masyarakat Menurut Kecamatan di Kabupaten Batu Bara, 2017**
Table *Number of Society Institutions by Subdistricts in Batu Bara Regency, 2017*

| Kecamatan Subdistrict | KKB Family Planning Clinnics | PPKBD Village Family Planning Service Units | SUB-PPKBD | PKB | KUPTD |
|--------------------------|---------------------------------------|--|--------------|-----------|----------|
| (1) | (2) | (3) | (4) | (5) | (6) |
| Sei Balai | 2 | 14 | 119 | 15 | 1 |
| Tanjung Tiram | 2 | 22 | 177 | 11 | 1 |
| Talawi | 2 | 20 | 157 | 8 | 1 |
| Lima Puluh | 5 | 35 | 229 | 18 | 1 |
| Air Putih | 2 | 19 | 130 | 11 | 1 |
| Sei Suka | 3 | 20 | 161 | 11 | 1 |
| Medang Deras | 2 | 21 | 157 | 12 | 1 |
| Batu Bara | 18 | 151 | 1 130 | 86 | 7 |

Sumber : Badan Pengendalian Penduduk dan Keluarga Berencana Kabupaten Batu Bara

Source *Population Control and Family Planning Office of Batu Bara Regency*

Tabel 4.2.17 **Program Keluarga Berencana di Kabupaten Batu Bara, 2008-2017**
Table *Family Planning Program in Batu Bara Regency, 2008-2017*

| Tahun Year | Pasangan Usia Subur (PUS) Fertiles Couple | Akseptor Aktif Active Acceptors | | Akseptor Baru New Acceptors |
|---------------|---|------------------------------------|---|--------------------------------|
| | | Jumlah Total | Persentase thd PUS Percentage to PUS | |
| (1) | (2) | (3) | (4) | (5) |
| 2008 | 64 188 | 40 269 | 62,74 | 7 896 |
| 2009 | 63 235 | 41 866 | 66,21 | 8 750 |
| 2010 | 66 244 | 44 156 | 66,57 | - |
| 2011 | 67 542 | 43 636 | 64,61 | 16 633 |
| 2012 | 64 487 | 43 656 | 69,70 | 16 655 |
| 2013 | 71 457 | 44 314 | 62,01 | 12 592 |
| 2014 | 72 151 | 50 376 | 69,82 | 13 013 |
| 2015 | 67 093 | 40 979 | 61,87 | 7 904 |
| 2016 | 70 741 | 44 170 | 62,43 | 6 360 |
| 2017 | 65 709 | 42 174 | 64,18 | 6 985 |

Sumber : Badan Pengendalian Penduduk dan Keluarga Berencana Kabupaten Batu Bara

Source *Population Control and Family Planning Office of Batu Bara Regency*

Tabel 4.2.18 **Jumlah Pasangan Usia Subur (PUS) dan Peserta KB Aktif Menurut Kecamatan di Kabupaten Batu Bara, 2017**
Table *Number of Eligible Couple and Family Planning Participants by Subdistricts in Batu Bara Regency, 2017*

| Kecamatan Subdistrict | PUS Eligible Couple | Peserta KB Aktif Family Planning Participants | | | |
|--------------------------|---------------------------|--|--------------|------------|------------------|
| | | IUD | MOW | MOP | Kondom Condom |
| (1) | (2) | (3) | (4) | (5) | (6) |
| Sei Balai | 4 589 | 65 | 91 | 10 | 306 |
| Tanjung Tiram | 11 976 | 532 | 481 | 72 | 52 |
| Talawi | 10 306 | 256 | 225 | 179 | 64 |
| Lima Puluh | 14 133 | 265 | 503 | 68 | 278 |
| Air Putih | 8 173 | 156 | 324 | 79 | 83 |
| Sei Suka | 7 942 | 70 | 428 | 38 | 165 |
| Medang Deras | 8 590 | 275 | 267 | 146 | 111 |
| Batu Bara | 65 709 | 1 619 | 2 319 | 592 | 1 059 |

Lanjutan Tabel / *Continued Table 4.2.18*

| Kecamatan <i>Subdistrict</i> | Peserta KB Aktif <i>Family Planning Participants</i> | | | |
|---------------------------------|---|------------------------------|--------------------|------------------------|
| | Implant <i>Implant</i> | Suntikan <i>Injection</i> | Pil <i>Pill</i> | Jumlah <i>Total</i> |
| (1) | (7) | (8) | (9) | (10) |
| Sei Balai | 663 | 869 | 983 | 2 987 |
| Tanjung Tiram | 1 077 | 2 976 | 2 986 | 8 176 |
| Talawi | 827 | 2 039 | 2 222 | 5 812 |
| Lima Puluh | 2 580 | 3 149 | 2 241 | 9 084 |
| Air Putih | 975 | 1 821 | 1 940 | 5 378 |
| Sei Suka | 1 149 | 1 849 | 1 552 | 5 251 |
| Medang Deras | 547 | 1 304 | 450 | 3 100 |
| Batu Bara | 7 818 | 14 007 | 12 374 | 39 788 |

Sumber : Badan Pengendalian Penduduk dan Keluarga Berencana Kabupaten Batu Bara

Source : *Population Control and Family Planning Office of Batu Bara Regency*

Tabel 4.2.19 **Jumlah Peserta KB Baru Menurut Kecamatan di Kabupaten Batu Bara, 2017**
Table *Number of New Family Planning Participants by Subdistricts in Batu Bara Regency, 2017*

| Kecamatan Subdistrict | Peserta KB Baru New Family Planning Participants | | | |
|--------------------------|---|-----------|-----------|------------------|
| | IUD | MOW | MOP | Kondom Condom |
| (1) | (2) | (3) | (4) | (5) |
| Sei Balai | 30 | - | - | 98 |
| Tanjung Tiram | - | - | 14 | 147 |
| Talawi | - | - | - | 1 |
| Lima Puluh | - | 18 | - | 353 |
| Air Putih | - | - | - | 14 |
| Sei Suka | - | 4 | - | 26 |
| Medang Deras | - | - | - | 13 |
| Batu Bara | 30 | 22 | 14 | 652 |

Lanjutan Tabel / *Continued Table 4.2.19*

| Kecamatan <i>Subdistrict</i> | Peserta KB Baru <i>New Family Planning Participants</i> | | | |
|---------------------------------|--|------------------------------|--------------------|------------------------|
| | Implant <i>Implant</i> | Suntikan <i>Injection</i> | Pil <i>Pill</i> | Jumlah <i>Total</i> |
| (1) | (6) | (7) | (8) | (9) |
| Sei Balai | 126 | 32 | 135 | 421 |
| Tanjung Tiram | 217 | 480 | 480 | 1 338 |
| Talawi | 213 | 470 | 433 | 1 117 |
| Lima Puluh | 305 | 814 | 565 | 2 055 |
| Air Putih | 201 | 400 | 434 | 1 049 |
| Sei Suka | 210 | 315 | 265 | 820 |
| Medang Deras | 219 | 312 | 327 | 871 |
| Batu Bara | 1 491 | 2 823 | 2 639 | 7 671 |

Sumber : Badan Pengendalian Penduduk dan Keluarga Berencana Kabupaten Batu Bara

Source : *Population Control and Family Planning Office of Batu Bara Regency*

4.3 AGAMA RELIGION

Tabel 4.3.1 **Jumlah Penduduk Menurut Kecamatan dan Agama yang Dianut di Kabupaten Batu Bara, 2017**
Population by Subdistrict and Religion in Batu Bara Regency, 2017

| Kecamatan <i>Subdistrict</i> | Islam <i>Islam</i> | Protestan <i>Christian</i> | Katholik <i>Catholic</i> | Hindu <i>Hindu</i> | Budha <i>Buddha</i> | Lainnya <i>Others</i> |
|---------------------------------|-----------------------|-------------------------------|-----------------------------|-----------------------|------------------------|--------------------------|
| (1) | (2) | (3) | (4) | (5) | (6) | (7) |
| Sei Balai | 26 325 | 2 928 | 313 | - | 6 | - |
| Tanjung Tiram | 63 177 | 1 791 | 783 | - | 150 | - |
| Talawi | 51 115 | 6 349 | 1 050 | - | 31 | - |
| Lima Puluh | 76 582 | 6 561 | 1 321 | 30 | 106 | - |
| Air Putih | 33 150 | 7 314 | 2 659 | 11 | 562 | - |
| Sei Suka | 35 113 | 5 727 | 2 184 | 26 | 51 | - |
| Medang Deras | 42 660 | 6 619 | 420 | 8 | 277 | - |
| Batu Bara | 328 122 | 37 289 | 8 730 | 75 | 1 183 | - |

Sumber : Kantor Kementerian Agama Kabupaten Batu Bara
Source Religion Department Representative Office of Batu Bara Regency

Tabel 4.3.2 **Jumlah Tempat Peribadatan Menurut Kecamatan di Kabupaten Batu Bara, 2017**
Table *Number of Worship Facilities by Subdistrict in Batu Bara Regency, 2017*

| Kecamatan <i>Subdistrict</i> | Masjid <i>Mosque</i> | Mushola <i>Mushola</i> | Gereja <i>Church</i> | | Pura <i>Temple</i> | Vihara <i>Vihara</i> |
|---------------------------------|-------------------------|---------------------------|-------------------------------|-----------------------------|-----------------------|-------------------------|
| | | | Protestan <i>Christian</i> | Katholik <i>Catholic</i> | | |
| (1) | (2) | (3) | (4) | (5) | (6) | (7) |
| Sei Balai | 37 | 31 | 20 | - | - | - |
| Tanjung Tiram | 30 | 35 | 16 | 4 | - | 1 |
| Talawi | 47 | 41 | 18 | 3 | - | - |
| Lima Puluh | 61 | 37 | 10 | 1 | - | 1 |
| Air Putih | 30 | 57 | 21 | 9 | 1 | 2 |
| Sei Suka | 54 | 16 | 16 | 1 | - | - |
| Medang Deras | 20 | 53 | 26 | - | - | 4 |
| Batu Bara | 279 | 270 | 127 | 18 | 1 | 8 |

Sumber : Kantor Kementrian Agama Kabupaten Batu Bara
 Source *Religion Department Representative Office of Batu Bara Regency*

Tabel 4.3.3 **Banyaknya Jemaah Haji Menurut Kecamatan di Kabupaten Batu Bara, 2017**
Table *Number of Moslem Pilgrims by Subdistricts in Batu Bara Regency, 2017*

| Kecamatan Subdistrict | Berangkat <i>Deport</i> | | | Kembali <i>Return</i> | | | Tidak Kembali <i>Unreturn</i> | | |
|--------------------------|----------------------------|------------|------------|--------------------------|------------|------------|----------------------------------|----------|----------|
| | Lk | Pr | Jml | Lk | Pr | Jml | Lk | Pr | Jml |
| | <i>M</i> | <i>F</i> | <i>T</i> | <i>M</i> | <i>F</i> | <i>T</i> | <i>M</i> | <i>F</i> | <i>T</i> |
| (1) | (2) | (3) | (4) | (5) | (6) | (7) | (8) | (9) | (10) |
| Sei Balai | 5 | 6 | 11 | 5 | 6 | 11 | - | - | - |
| Tanjung Tiram | 14 | 26 | 40 | 14 | 25 | 39 | - | 1 | 1 |
| Talawi | 10 | 24 | 34 | 10 | 24 | 34 | - | - | - |
| Lima Puluh | 19 | 28 | 47 | 19 | 28 | 47 | - | - | - |
| Air Putih | 12 | 14 | 26 | 12 | 13 | 25 | - | 1 | 1 |
| Sei Suka | 15 | 23 | 38 | 15 | 23 | 38 | - | - | - |
| Medang Deras | 13 | 16 | 29 | 13 | 16 | 29 | - | - | - |
| Batu Bara | 88 | 137 | 225 | 88 | 135 | 223 | - | 2 | 2 |

Sumber : Kantor Kementerian Agama Kabupaten Batu Bara
 Source : Religion Department Representative Office of Batu Bara Regency

Catatan : TPHD = 1 orang
 TPFI = - orang

Tabel 4.3.4 **Banyaknya Jemaah Haji dan ONH Melalui Transportasi Udara di Kabupaten Batu Bara, 2008-2017**
Number of Moslem Pilgrims and Cost by Air Transportation in Batu Bara Regency, 2008-2017

| Tahun Year | Jemaah Haji Moslem Pilgrims (Orang / Person) | Ongkos Naik Haji Cost (Rupiah) |
|---------------|--|--------------------------------------|
| (1) | (2) | (3) |
| 2008 | 169 | 30 800 000 s/d 31 800 000 |
| 2009 | 219 | 33 313 335 s/d 34 233 243 |
| 2010 | 204 | 29 058 549 s/d 29 411 389 |
| 2011 | 262 | 28 500 000 s/d 29 000 000 |
| 2012 | 177 | 30 000 000 s/d 31 000 000 |
| 2013 | 207 | 32 450 000 s/d 32 500 000 |
| 2014 | 163 | 35300000 s/d 35800000 |
| 2015 | 186 | 31 372 200 s/d 32 800 000 |
| 2016 | 97 | 31 672 827 |
| 2017 | 225 | 31 707 400 |

Sumber : Kantor Kementerian Agama Kabupaten Batu Bara
 Source : Religion Department Representative Office of Batu Bara Regency
 Catatan : *) Masih Terdaftar Dengan Kabupaten Asahan

Tabel 4.3.5 **Banyaknya Surat Nikah yang Dikeluarkan Menurut Kecamatan di Kabupaten Batu Bara, 2013-2017**
Number of Marriage Certificate Issued by Subdistrict in Batu Bara Regency, 2013-2017

| Kecamatan Subdistrict | 2013 | 2014 | 2015 | 2016 | 2017 |
|--------------------------|--------------|--------------|--------------|--------------|--------------|
| (1) | (2) | (3) | (4) | (5) | (6) |
| Sei Balai | 353 | 326 | 271 | 224 | 254 |
| Tanjung Tiram | 686 | 743 | 645 | 585 | 600 |
| Talawi | 660 | 610 | 584 | 520 | 521 |
| Lima Puluh | 932 | 920 | 829 | 733 | 717 |
| Air Putih | 405 | 355 | 346 | 279 | 309 |
| Sei Suka | 467 | 419 | 374 | 403 | 418 |
| Medang Deras | 394 | 359 | 367 | 385 | 372 |
| Batu Bara | 3 897 | 3 732 | 3 416 | 3 129 | 3 191 |

Sumber : Kantor Kementerian Agama Kabupaten Batu Bara
 Source Religion Department Representative Office of Batu Bara Regency

Tabel 4.3.6 **Data Peristiwa Nikah/Rujuk Menurut Kecamatan di Kabupaten Batu Bara, 2017**
Table *Number of Marriages/Remarriages by Subdistrict in Batu Bara Regency, 2017*

| Bulan <i>Month</i> | Sei <i>Balai</i> | Tanjung <i>Tiram</i> | Talawi | Lima <i>Puluh</i> | Air <i>Putih</i> | Sei <i>Suka</i> | Medang <i>Deras</i> | Jumlah <i>Total</i> |
|------------------------------|----------------------------|--------------------------------|---------------|-----------------------------|----------------------------|---------------------------|-------------------------------|-------------------------------|
| (1) | (2) | (3) | (4) | (5) | (6) | (7) | (8) | (9) |
| Jan/ <i>Jan</i> | 24 | 54 | 43 | 69 | 36 | 43 | 36 | 305 |
| Feb/ <i>Feb</i> | 20 | 54 | 48 | 41 | 33 | 33 | 35 | 264 |
| Mar/ <i>Mar</i> | 21 | 52 | 47 | 77 | 33 | 44 | 48 | 322 |
| Apr/ <i>Apr</i> | 31 | 58 | 43 | 74 | 31 | 34 | 34 | 305 |
| Mei/ <i>May</i> | 23 | 44 | 30 | 51 | 11 | 34 | 17 | 210 |
| Jun/ <i>Jun</i> | 3 | 7 | 15 | 5 | 3 | 5 | 5 | 43 |
| Jul/ <i>Jul</i> | 36 | 93 | 87 | 115 | 45 | 59 | 58 | 493 |
| Agu/ <i>Aug</i> | 12 | 36 | 31 | 53 | 17 | 43 | 34 | 226 |
| Sep/ <i>Sep</i> | 32 | 97 | 65 | 110 | 42 | 47 | 42 | 435 |
| Okt/ <i>Oct</i> | 14 | 41 | 17 | 42 | 15 | 24 | 25 | 178 |
| Nov/ <i>Nov</i> | 28 | 41 | 44 | 46 | 19 | 30 | 26 | 234 |
| Des/ <i>Dec</i> | 10 | 23 | 51 | 34 | 24 | 22 | 12 | 176 |
| Jumlah | 254 | 600 | 521 | 717 | 309 | 418 | 372 | 3 191 |

Sumber : Kantor Kementerian Agama Kabupaten Batu Bara
 Source Religion Department Representative Office of Batu Bara Regency

Tabel 4.3.7 **Perkara yang Masuk dan Diputuskan Pengadilan Agama Kisaran untuk Kabupaten Batu Bara, 2017**
Reported and Verdicted Cases by Religious Court of Kisaran for Batu Bara Regency, 2017

| Bulan Month | Jumlah Perkara Total Cases | | | | | | Perkara yang Dicabut/ Damai | |
|-----------------------|--|-----------|---|-----------|-----------------|-----------|-----------------------------------|----------|
| | Sisa Bln Lalu Rest of Last Month | | Tambah Bulan Ini Cases of This Month | | Jumlah Total | | Abrogated/ Peace Cases | |
| | G | P | G | P | G | P | G | P |
| (1) | (2) | (3) | (4) | (5) | (6) | (7) | (8) | (9) |
| Januari / January | 208 | 3 | 134 | 2 | 342 | 5 | 6 | - |
| Februari / February | 247 | 3 | 101 | 1 | 348 | 4 | 4 | - |
| Maret / March | 276 | 3 | 96 | 1 | 372 | 4 | 7 | - |
| April / April | 254 | 1 | 76 | - | 330 | 2 | 6 | - |
| Mei / May | 241 | - | 97 | 3 | 339 | 3 | 5 | - |
| Juni / June | 237 | 3 | 31 | 3 | 268 | 6 | 4 | - |
| Juli / July | 186 | 4 | 132 | 1 | 315 | 5 | 5 | - |
| Agustus / August | 244 | 3 | 143 | 5 | 386 | 8 | 9 | - |
| September / September | 273 | 5 | 98 | 6 | 371 | 11 | 12 | - |
| Oktober / October | 260 | 7 | 112 | 7 | 372 | 14 | 8 | - |
| November / November | 238 | 6 | 108 | 5 | 346 | 11 | 9 | - |
| Desember / December | 259 | 6 | 36 | 2 | 295 | 8 | 4 | - |
| Jumlah | 2 923 | 44 | 1 164 | 36 | 4 084 | 81 | 79 | - |

Lanjutan Tabel / *Continued Table 4.3.7*

| Bulan <i>Month</i> | Keputusan <i>Desicion</i> | | | | | | | | | |
|---------------------------------|------------------------------|-----------|------------------------------------|----------|----------------------------|----------|------------------------------------|----------|------------------------|-----------|
| | Diterima <i>Accepted</i> | | Digugur- kan <i>Canceled</i> | | Ditolak <i>Rejected</i> | | Dicoret <i>Crossed Out0</i> | | Jumlah <i>Total</i> | |
| | G | P | G | P | G | P | G | P | G | P |
| (1) | (10) | (11) | (12) | (13) | (14) | (15) | (16) | (17) | (18) | (19) |
| Januari / <i>January</i> | 95 | 2 | 7 | - | 1 | - | 3 | - | 106 | 2 |
| Februari / <i>February</i> | 72 | 1 | 1 | - | - | - | 1 | - | 74 | 1 |
| Maret / <i>March</i> | 102 | 3 | 5 | - | 1 | - | 3 | - | 111 | 3 |
| April / <i>April</i> | 88 | 1 | 5 | - | - | - | - | - | 93 | 1 |
| Mei / <i>May</i> | 105 | - | 2 | - | 1 | - | 2 | - | 110 | - |
| Juni / <i>June</i> | 82 | 2 | 1 | - | 1 | - | 1 | - | 85 | 2 |
| Juli / <i>July</i> | 71 | 2 | 2 | - | - | - | 6 | - | 79 | 2 |
| Agustus / <i>August</i> | 113 | 3 | 3 | - | - | - | 2 | - | 118 | 3 |
| September / <i>September</i> | 111 | 4 | 3 | - | - | - | 3 | - | 117 | 4 |
| Oktober / <i>October</i> | 134 | 8 | 1 | - | 1 | 1 | 1 | - | 137 | 9 |
| November / <i>November</i> | 87 | 5 | 3 | - | - | - | 3 | - | 93 | 5 |
| Desember / <i>December</i> | 110 | 6 | 1 | - | 5 | - | 1 | 1 | 117 | 1 |
| Jumlah | 1 170 | 37 | 34 | - | 10 | 1 | 26 | 1 | 1 240 | 33 |

Lanjutan Tabel / Continued Table 4.3.7

| Bulan Month | Sisa Akhir | | Banding Appeal | Kasasi Cassation | PK |
|--------------------------|--------------|-----------|-------------------|---------------------|----------|
| | Bulan Rest | | | | |
| | G | P | | | |
| (1) | (20) | (21) | (22) | (23) | (24) |
| Januari / January | 247 | 3 | - | - | - |
| Februari / February | 276 | 3 | - | - | - |
| Maret / March | 254 | 1 | 8 | - | - |
| April / April | 242 | - | 3 | - | - |
| Mei / May | 237 | 3 | 2 | 1 | - |
| Juni / June | 186 | 2 | 2 | - | - |
| Juli / July | 244 | 3 | - | - | - |
| Agustus / August | 273 | 5 | 1 | 1 | - |
| September / September | 260 | 7 | 1 | 1 | - |
| Oktober / October | 238 | 6 | 1 | 4 | - |
| November / November | 259 | 6 | - | 3 | - |
| Desember / December | 187 | 1 | - | 1 | - |
| Jumlah | 2 903 | 40 | 18 | 11 | - |

Sumber : Pengadilan Agama Kisaran
Source : Religious Court of Kisaran

Tabel 4.3.8 **Cerai Talak, Cerai Gugat, Rujuk dan Perkara Lain Tiap Kecamatan di Kabupaten Batu Bara, 2017**
Table 4.3.8 ***Talaq, Sues, Remarried and Another Cases by Subdistrict in Batu Bara Regency, 2017***

| Kecamatan <i>Subdistrict</i> | Cerai Talak <i>Talaq</i> | Cerai Gugat <i>Sues</i> | Rujuk dan Perkara Lain <i>Remarried and Another Cases</i> |
|---------------------------------|-----------------------------|----------------------------|---|
| (1) | (2) | (3) | (4) |
| Sei Balai | 1 | 24 | - |
| Tanjung Tiram | - | 32 | - |
| Talawi | 8 | 48 | - |
| Lima Puluh | 17 | 68 | - |
| Air Putih | 3 | 26 | - |
| Sei Suka | 14 | 53 | - |
| Medang Deras | 5 | 28 | - |
| Batu Bara | 48 | 279 | - |

Sumber : Pengadilan Agama Kisaran
 Source : *Religious Court of Kisaran*

4.4 KRIMINALITAS CRIME

Tabel 4.4.1 **Banyaknya Perkara yang Diterima dan Diselesaikan tiap Bulan di Pengadilan Negeri Kisaran untuk Kabupaten Batu Bara, 2017**
Number of Cases Received and Completed by Month in Kisaran State Court for Batu Bara Regency, 2017

| Bulan Month | Perkara Pidana Criminal Case | | Perkara Perdata Civil Case | | Jumlah Total | |
|-----------------------|---------------------------------|--------------------------------|-------------------------------|--------------------------------|----------------------|--------------------------------|
| | Diterima Received | Disele- saikan Completed | Diterima Received | Disele- saikan Completed | Diterima Received | Disele- saikan Completed |
| (1) | (2) | (3) | (4) | (5) | (6) | (7) |
| Januari / January | 17 | 17 | 7 | 6 | 24 | 23 |
| Februari / February | 21 | 21 | 3 | 3 | 24 | 24 |
| Maret / March | 43 | 43 | 4 | 1 | 47 | 44 |
| April / April | 43 | 43 | 2 | 4 | 45 | 47 |
| Mei / May | 64 | 64 | 3 | 6 | 67 | 70 |
| Juni / June | 44 | 44 | 1 | 4 | 45 | 48 |
| Juli / July | 23 | 23 | 6 | 6 | 29 | 29 |
| Agustus / August | 47 | 47 | 3 | 6 | 50 | 53 |
| September / September | 31 | 31 | 3 | 2 | 34 | 33 |
| Oktober / October | 38 | 38 | 6 | 3 | 44 | 41 |
| November / November | 43 | 33 | 1 | 2 | 44 | 35 |
| Desember / December | 57 | 32 | 3 | 3 | 60 | 35 |
| Jumlah | 471 | 436 | 42 | 46 | 513 | 482 |

Sumber : Pengadilan Negeri Kisaran
Source : Kisaran's Court of First Instance

**Tabel
Table****4.4.2****Jumlah Perkara Pidana (Termasuk Pelanggaran Lalu Lintas) yang Masuk dan Telah Diputuskan di Pengadilan Negeri Kisaran untuk Kabupaten Batu Bara, 2017*****Number of Reported and Solved Crime Cases Including Traffic Violations in Kisaran State Court for Batu Bara Regency, 2017***

| Bulan Month | Jenis Perkara / Type of Cases | | | | | | | | |
|--------------------------|-------------------------------|------------|-------|---------------------|------------|-------|------------------------|------------|-------|
| | Biasa Regular | | | Singkat Fast | | | Lalu Lintas Traffic | | |
| | Sisa Bln Lalu | Ma- suk | Putus | Sisa Bln Lalu | Ma- suk | Putus | Sisa Bln Lalu | Ma- suk | Putus |
| (1) | (2) | (3) | (4) | (5) | (6) | (7) | (8) | (9) | (10) |
| Januari / January | 94 | 17 | 28 | - | 4 | 4 | - | 679 | 679 |
| Februari / February | 83 | 21 | 30 | - | 3 | 3 | - | 801 | 801 |
| Maret / March | 74 | 43 | 42 | - | 2 | 2 | - | 470 | 470 |
| April / April | 75 | 43 | 34 | - | 2 | 2 | - | 951 | 951 |
| Mei / May | 64 | 64 | 37 | - | 6 | 6 | - | 1 693 | 1 693 |
| Juni / June | 110 | 44 | 39 | - | 4 | 4 | - | 628 | 628 |
| Juli / July | 107 | 23 | 48 | - | 4 | 4 | - | 743 | 743 |
| Agustus / August | 92 | 47 | 65 | - | 6 | 6 | - | 860 | 860 |
| September / September | 66 | 31 | 31 | - | 2 | 2 | - | 690 | 690 |
| Oktober / October | 71 | 38 | 40 | - | 2 | 2 | - | 691 | 691 |
| November / November | 71 | 43 | 25 | - | 5 | 5 | - | 1 196 | 1 196 |
| Desember / December | 82 | 57 | 20 | - | 2 | 2 | - | 395 | 395 |

Sumber : Pengadilan Negeri Kisaran
 Source : Kisaran's Court of First Instance

Tabel 4.4.3 Jumlah Perkara Perdata yang Masuk dan Telah Dипutuskan di Pengadilan Negeri Kisaran untuk Kabupaten Batu Bara, 2017
Table *Number of Reported and Solved Civil Cases in Kisaran State Court for Batu Bara Regency, 2017*

| Bulan Month | Jenis Perkara / Type of Cases | | | | | |
|-----------------------|-------------------------------|-------|-------|-----------------------|-------|-------|
| | Gugatan / Suits | | | Permohonan / Petition | | |
| | Sisa Bln Lalu | Masuk | Putus | Sisa Bln Lalu | Masuk | Putus |
| (1) | (2) | (3) | (4) | (5) | (6) | (7) |
| Januari / January | 17 | 3 | 2 | - | 4 | 4 |
| Februari / February | 18 | 3 | 3 | - | - | - |
| Maret / March | 18 | 4 | 1 | - | - | - |
| April / April | 21 | 2 | 4 | - | - | - |
| Mei / May | 19 | - | 5 | - | 3 | 1 |
| Juni / June | 14 | - | 2 | 2 | 1 | 2 |
| Juli / July | 12 | 5 | 5 | 1 | 1 | 1 |
| Agustus / August | 12 | 3 | 5 | 1 | - | 1 |
| September / September | 10 | 2 | 1 | - | 1 | 1 |
| Oktober / October | 11 | 5 | 2 | - | 1 | 1 |
| November / November | 14 | 1 | 2 | - | - | - |
| Desember / December | 13 | 3 | 3 | - | - | - |

Sumber : Pengadilan Negeri Kisaran
Source : Kisaran's Court of First Instance

Tabel 4.4.4 **Jumlah Perkara Tindak Pidana dan Tahanan**
Table 4.4.4 **Kejaksaan Negeri Batu Bara Menurut Jenis**
Perkara, 2017
Number of Cases Crime and Prisoners of State
Prosecution of Batu Bara by Type of Cases, 2017

| Bulan Month | Jumlah Tahanan Number of Prisoners | Jumlah Perkara yang Dapat Diselesaikan Number of Solved Cases | | | |
|--------------------------|---|--|------------------------|-------------------|-----------------|
| | | Ekonomi Economics | Narkotika Narcotics | Lainnya Others | Jumlah Total |
| (1) | (2) | (3) | (4) | (5) | (6) |
| Januari / January | 29 | - | 16 | 13 | 29 |
| Februari / February | 24 | - | 10 | 14 | 24 |
| Maret / March | 38 | - | 18 | 20 | 38 |
| April / April | 47 | - | 11 | 36 | 47 |
| Mei / May | 57 | - | 30 | 27 | 57 |
| Juni / June | 49 | - | 17 | 32 | 49 |
| Juli / July | 25 | - | 16 | 9 | 25 |
| Agustus / August | 36 | - | 19 | 17 | 36 |
| September / September | 33 | - | 9 | 24 | 33 |
| Oktober / October | 43 | - | 12 | 31 | 43 |
| November / November | 34 | - | 26 | 8 | 34 |
| Desember / December | 60 | - | 36 | 24 | 60 |
| Jumlah | 475 | - | 220 | 255 | 475 |

Sumber : Kejaksaan Negeri Batu Bara
 Source : State Prosecution of Batu Bara

Tabel 4.4.5 **Jumlah Perkara Tindak Pidana Umum yang Diselesaikan dan Dieksekusi oleh Kejaksaan Negeri Batu Bara, 2017**
Number of Cases by General Crime of Salvation by State Prosecution of Batu Bara, 2017

| Bulan Month | Jumlah Perkara Masuk Number of Incoming Cases | Hasil Penyelesaian Type of Salvation | | | |
|--------------------------|--|--|---|---|---|
| | | Dilimpah- kan ke PN Brought up to Higher Court | Dikirim ke Kejaksaan Lain Sent to Other | Divonis/ Diputus Hakim State Prosecu- tion | Diekse- kusi/ Dilaksa- nakan Executed |
| (1) | (2) | (3) | (4) | (5) | (6) |
| Januari / January | 28 | 28 | - | 29 | 29 |
| Februari / February | 24 | 24 | - | 30 | 30 |
| Maret / March | 38 | 38 | - | 44 | 44 |
| April / April | 50 | 50 | - | 36 | 36 |
| Mei / May | 56 | 56 | - | 43 | 43 |
| Juni / June | 33 | 33 | - | 32 | 32 |
| Juli / July | 25 | 25 | - | 43 | 43 |
| Agustus / August | 31 | 31 | - | 50 | 50 |
| September / September | 34 | 34 | - | 40 | 40 |
| Oktober / October | 43 | 43 | - | 45 | 45 |
| November / November | 34 | 34 | - | 42 | 42 |
| Desember / December | 60 | 60 | - | 32 | 32 |
| Jumlah | 456 | 456 | - | 466 | 466 |

Sumber : Kejaksaan Negeri Batu Bara
 Source : State Prosecution of Batu Bara

Tabel 4.4.6 Jumlah Perkara Tindak Pidana Khusus yang Diselesaikan dan Dieksekusi oleh Kejaksaan Negeri Batu Bara, 2017
Number of Cases by Special Crime of Salvation by State Prosecution of Batu Bara, 2017

| Bulan Month | Jumlah Perkara Masuk Number of Incoming Cases | Hasil Penyelesaian Type of Salvation | | | |
|-----------------------|--|---|--|---|---|
| | | Dilimpah- kan ke PN Brought up to Higher Court | Dikirim ke Kejaksan Lain Sent to Other | Divonis/ Diputus Hakim State Prosecu- tion | Diekse- kusi/ Dilaksa- nakan Executed |
| (1) | (2) | (3) | (4) | (5) | (6) |
| Januari / January | 3 | 3 | - | - | 1 |
| Februari / February | - | - | - | - | - |
| Maret / March | - | - | - | - | - |
| April / April | - | - | - | 1 | - |
| Mei / May | - | - | - | 2 | 1 |
| Juni / June | - | - | - | - | 2 |
| Juli / July | - | - | - | - | - |
| Agustus / August | - | - | - | - | - |
| September / September | - | - | - | - | - |
| Oktober / October | - | - | - | - | - |
| November / November | - | - | - | 1 | 1 |
| Desember / December | - | - | - | - | - |
| Jumlah | 3 | 3 | - | 4 | 5 |

Sumber : Kejaksaan Negeri Batu Bara
Source : State Prosecution of Batu Bara

Tabel 4.4.7 **Jumlah Tindak Pidana Menurut Kepolisian Sektor di Kabupaten Batu Bara, 2015-2017**
Table *Number of Reported Criminal Cases by Subdistrict Police Office in Batu Bara Regency, 2015-2017*

| Kepolisian Sektor <i>Subdistrict Police Office</i> | 2015 | 2016 | 2017 |
|--|-------------|--------------|--------------|
| (1) | (2) | (3) | (4) |
| Labuhan Ruku | 76 | 164 | 171 |
| Lima Puluh | 104 | 122 | 166 |
| Indrapura | 90 | 227 | 193 |
| Medang Deras | 67 | 101 | 98 |
| Polres Batu Bara | 319 | 570 | 486 |
| Jumlah | 656 | 1 184 | 1 114 |

Sumber : POLRES Batu Bara

Source : *Batu Bara Regency Police Department*

Tabel
Table **4.4.8** **Persentase Penyelesaian Tindak Pidana Menurut Kepolisian Sektor di Kabupaten Batu Bara, 2015-2017**
Percentage of Crime Clearance Rate by Subdistrict Police Office in Batu Bara Regency, 2015-2017

| Kepolisian Sektor Subdistrict Police Office | 2015 | 2016 | 2017 |
|--|-------------|-------------|-------------|
| (1) | (2) | (3) | (4) |
| Labuhan Ruku | 42 | 54 | 67 |
| Lima Puluh | 39 | 42 | 75 |
| Indrapura | 46 | 71 | 122 |
| Medang Deras | 28 | 28 | 79 |
| Polres Batu Bara | 101 | 321 | 170 |
| Jumlah | 256 | 516 | 513 |

Sumber : POLRES Batu Bara
Source : *Batu Bara Regency Police Department*

Tabel 4.4.9 Jumlah Peristiwa Kejahatan/Pelanggaran yang Dilaporkan dan Diselesaikan Menurut Jenis Pelanggaran di Kabupaten Batu Bara, 2017
Table 4.4.9 Number of Reported and Solved Crimes by Type of Violations in Batu Bara Regency, 2017

| Jenis Kejahatan/Pelanggaran <i>Type of Crimes/Violations</i> | Dilaporkan <i>Reported</i> | Diselesaikan <i>Solved</i> |
|---|-------------------------------|-------------------------------|
| (1) | (2) | (3) |
| KEJAHATAN KONVENSIONAL | 918 | 645 |
| Terhadap ketertiban umum | - | - |
| Membahayakan keamanan umum bagi orang/barang | - | - |
| Sengaja menimbulkan kebakaran/banjir (pembakaran) | 3 | 2 |
| Karena alpa menimbulkan kebakaran | 9 | 9 |
| Memberi suap | - | - |
| Sumpah palsu dan keterangan palsu | - | - |
| Pemalsuan materai | - | - |
| Pemalsuan surat | 5 | 5 |
| Perzinahan | 3 | 1 |
| Perkosaan | 2 | - |
| Permainan judi | 96 | 87 |
| Penghinaan | 24 | 14 |
| Penculikan | - | - |
| Perbuatan yang tidak menyenangkan | 16 | 9 |
| Kejahatan terhadap jiwa orang/pembunuhan | - | 1 |
| Penganiayaan berat | 136 | 84 |
| Kelalaian mengakibatkan orang mati | 2 | 2 |
| Kelalaian mengakibatkan orang luka | 1 | 2 |
| Pencurian biasa | 21 | 16 |
| Pencurian dengan pemberatan | 128 | 71 |

Lanjutan Tabel / *Continued Table 4.4.9*

| Jenis Kejahatan/Pelanggaran <i>Type of Crimes/Violations</i> | Dilaporkan <i>Reported</i> | Diselesaikan <i>Solved</i> |
|---|-------------------------------|-------------------------------|
| (1) | (2) | (3) |
| Pencurian ringan | 123 | 94 |
| Pencurian dengan kekerasan | 16 | 10 |
| Pemerasan dan pengancaman | 4 | 3 |
| Penggelapan | 62 | 37 |
| Penipuan/perbuatan curang | 64 | 38 |
| Menghancurkan atau merusak barang | 24 | 13 |
| Menerima suap | - | - |
| Penadahan | - | - |
| Penganiayaan anak dibawah umur | 16 | 15 |
| Kekerasan dalam rumah tangga | 25 | 29 |
| Penyalahgunaan senjata api/bahan peledak/Sajam Aniring | 37 | 30 |
| Kejahatan narkoba (dalam negeri/lokal) | - | - |
| Kejahatan psikotropika (dalam negeri/lokal) | - | - |
| Terorisme (dalam negeri/lokal) | - | - |
| Perompakan/pembajakan (dalam negeri/lokal) | - | - |
| Perdagangan Manusia/TIP (dalam negeri/lokal) | - | - |
| Pernikahan dibawah umur /Larikan anak dibawah umur | 1 | 2 |
| HAKI | - | - |
| Pencucian uang/Money Laundry (dalam negeri/lokal) | - | - |
| Kejahatan dunia maya/Cyber Crime (dalam negeri/lokal) | - | - |

Lanjutan Tabel / *Continued Table 4.4.9*

| Jenis Kejahatan/Pelanggaran <i>Type of Crimes/Violations</i> | Dilaporkan <i>Reported</i> | Diselesaikan <i>Solved</i> |
|---|-------------------------------|-------------------------------|
| (1) | (2) | (3) |
| Kejahatan pasar modal | - | - |
| Kasus Tanah | 6 | 6 |
| Curanmor R2 | 48 | 21 |
| Curanmor R4 | 4 | - |
| Curas Senpi | - | - |
| Curas Sajam | - | - |
| Obat Keras | - | - |
| Pemilikan senpi illegal | - | - |
| Terhadap keamanan negara | - | - |
| Terhadap Presiden/Wakil Presiden | - | - |
| Uang palsu | - | 1 |
| Pembunuhan | - | - |
| Han berbahaya | - | - |
| Penyelundupan | - | - |
| Perbankan | - | - |
| P O A | - | - |
| Prod & Dagang | - | - |
| SARA | - | - |
| Pencurian kawat telpon | - | - |
| Pencurian kayu | - | - |

Lanjutan Tabel / *Continued Table 4.4.9*

| Jenis Kejahatan/Pelanggaran <i>Type of Crimes/Violations</i> | Dilaporkan <i>Reported</i> | Diselesaikan <i>Solved</i> |
|---|-------------------------------|-------------------------------|
| (1) | (2) | (3) |
| Pembajakan | - | - |
| Kenakalan remaja | - | - |
| Kara Koneksitas | - | - |
| Kecelakaan KA | - | - |
| Kecelakaan Laut | - | - |
| Kecelakaan Udara | - | - |
| Aborsi | 1 | - |
| Miras | - | - |
| Terhadap negara sahabat, kepala sahabat & wakilnya | - | - |
| Terhadap kewajiban dan hak kenegaraan | - | - |
| Terhadap asal usul dan perkawinan | 3 | 3 |
| Merusak, Gar kesopanan/kesusilaan dimuka umum/porno | 1 | - |
| Pencurian dalam lingkungan keluarga | 2 | 2 |
| Merugikan pemiutang/orang yang berhak | - | - |
| Penerbitan dan percetakan | - | - |
| Laka lantas korban luka (tanpa korban manusia) | - | - |
| Laka lantas korban mati | - | - |
| Laka kereta api korban mati Fudisial | - | - |
| Laka laut korban mati | - | - |
| Laka udara korban mati | - | - |

Lanjutan Tabel / *Continued Table 4.4.9*

| Jenis Kejahatan/Pelanggaran <i>Type of Crimes/Violations</i> | Dilaporkan <i>Reported</i> | Diselesaikan <i>Solved</i> |
|---|-------------------------------|-------------------------------|
| (1) | (2) | (3) |
| Ledakan bom | - | - |
| Penembakan | - | - |
| Premanisme | - | - |
| Gul pok anarkis → Anarkis | - | - |
| Gul pok radikal → Radikal | - | - |
| Cabul | 35 | 38 |
| TKI Illegal | - | - |
| Imigran gelap | - | - |
| Kecelakaan Kerja | - | - |
| Unjuk rasa anarkis | - | - |
| KEJAHATAN TRANSNASIONAL | 193 | 194 |
| Narkotika dan Psikotropika | 192 | 192 |
| Terorisme | - | - |
| Perampokan/Pembajakan | - | - |
| Perdagangan manusia/Traficking In Person | - | 1 |
| Pencucian Uang/Money Loundring | - | - |
| Kejahatan Dunia Maya/Cyber Crime | 1 | - |
| Penyelundupan Senjata Api/Arm Smugling | - | - |
| Kejahatan Ekonomi Lintas Negara/Trans Economy Crime | - | 1 |
| Kejahatan Transnasional lainnya/uu konsumen | - | - |

Lanjutan Tabel / *Continued Table 4.4.9*

| Jenis Kejahatan/Pelanggaran <i>Type of Crimes/Violations</i> | Dilaporkan <i>Reported</i> | Diselesai- kan <i>Solved</i> |
|---|-------------------------------|------------------------------------|
| (1) | (2) | (3) |
| KEJAHATAN TERHADAP KEKAYAAN NEGARA | 1 | 1 |
| Korupsi | 1 | 1 |
| Illegal Logging | - | - |
| Illegal Fishing | - | - |
| Illegal Mining | - | - |
| Lingkungan hidup | - | - |
| Fiskal | - | - |
| BBM Illegal | - | - |
| Penyelundupan | - | - |
| Cukai | - | - |
| Telekomunikasi | - | - |
| Karatina | - | - |
| Pemalsuan Mata Uang dan Uang Kertas | - | - |
| Kejahatan terhadap kekayaan negara lainnya | - | - |
| KEJAHATAN BERIMPLIKASI KONTIJENSI | - | - |
| Konflik Suku, Agama, Ras dan Antar Golongan (SARA) | - | - |
| Separatisme | - | - |
| Terhadap Keamanan Negara/Makar | - | - |
| Terhadap martabat kedudukan Pres/Wapres | - | - |
| Konflik Oknum TNI-Polri/Konflik Aparat | - | - |
| Bentrok Massa | - | - |
| Pemogokan Buruh | - | - |
| Unjuk Rasa Anarkis | - | - |
| Perkelahian Pelajar/Mahasiswa | - | - |
| Kejahatan Berimplikasi Kontijensi Lainnya | - | - |

Lanjutan Tabel / *Continued Table 4.4.9*

| Jenis Kejahatan/Pelanggaran <i>Type of Crimes/Violations</i> | Dilaporkan <i>Reported</i> | Diselesaikan <i>Solved</i> |
|--|-------------------------------|-------------------------------|
| (1) | (2) | (3) |
| PELANGGARAN HAK ASASI MANUSIA (HAM) | - | - |
| Pelanggaran HAM Berat (Genocide) | - | - |
| Pembunuhan (Sistematis dan Meluas) | - | - |
| Pemusnahan (Sistematis dan Meluas) | - | - |
| Pengusiran atau Pindahan Penduduk secara paksa | - | - |
| Perampasan Kemerdekaan atau Perampasan Kebebasan Fisik lain secara sewenang-wenang yang melanggar ketentuan pokok hukum internasional | - | - |
| Penyiksaan (Sistematis dan Meluas) | - | - |
| Perkosaan, Perbudakan Seksual, Pelacuran Secara Paksa, Pemaksaan Kehamilan, Pemandulan atau Sterilisasi Secara paksa dalam bentuk kekerasan seksual yang setara | - | - |
| Penganiayaan terhadap suatu kelompok tertentu atau perkumpulan yang didasari persamaan paham politik, ras, kebangsaan, etnis, budaya, agama, jenis kelamin atau alasan lain yang telah diakui secara universal sebagai hal yang dilarang menurut hukum internasional | - | - |
| Penghilangan orang secara paksa | - | - |
| Kejahatan apartheid | - | - |
| Torture (Penganiayaan oleh aparat) | - | - |
| Pelanggaran dalam hal penyampaian pendapat di muka umum | - | - |
| Kekerasan dalam rumah tangga | - | - |
| Pelanggaran HAM terhadap anak | - | - |
| Pelanggaran HAM lainnya | - | - |
| Jumlah | 1 112 | 840 |

Sumber : POLRES Batu Bara

Source : *Batu Bara Regency Police Department*

Tabel 4.4.10 **Jumlah Narapidana, Tahanan/Titipan Menurut Jenis Kelamin di Lembaga Pemasyarakatan Labuhan Ruku untuk Kabupaten Batu Bara, 2017**
Number of Prisoners and Accused by Sex in Labuhan Ruku Correction Institution for Batu Bara Regency, 2017

| Jenis Kejahatan/ Pelanggaran <i>Type of Crimes/Violations</i> | Pasal KUHP/ Undang- Undang | Narapidana <i>Prisoners</i> | | Tahanan/ Titipan <i>Accused</i> | | Jumlah <i>Total</i> | |
|---|-------------------------------------|--------------------------------|----------|---------------------------------------|----------|------------------------|----------|
| | | Lk | Pr | Lk | Pr | Lk | Pr |
| | | <i>M</i> | <i>F</i> | <i>M</i> | <i>F</i> | <i>M</i> | <i>F</i> |
| (1) | (2) | (3) | (4) | (5) | (6) | (7) | (8) |
| 1. Pembakaran/ <i>Arsons</i> | 167-188 | 2 | - | - | - | 2 | - |
| 2. Mata Uang/ <i>Currency</i> | 244-251 | 1 | - | 1 | - | 2 | - |
| 3. Memalsu Materai/Surat <i>Counterfeit Stamps / Letters</i> | 253-275 | 2 | - | - | - | 2 | - |
| 4. Kesusilaan/ <i>Morality</i> | 281-297 | 6 | - | 5 | - | 11 | - |
| 5. Perjudian/ <i>Gamblings</i> | 303 | 16 | 1 | 51 | 2 | 67 | 3 |
| 6. Pembunuhan/ <i>Murders</i> | 338-350 | 19 | - | 2 | 1 | 21 | 1 |
| 7. Penganiayaan/ <i>Mistretments</i> | 351-356 | 19 | - | 27 | - | 46 | - |
| 8. Pencurian/ <i>Robbery</i> | 362-364 | 183 | 2 | 97 | - | 280 | 2 |
| 9. Perampokan/ <i>Armed Robbery</i> | 365 | 25 | - | 10 | - | 35 | - |
| 10. Penggelapan/ <i>Embezzlements</i> | 372-375 | 30 | 3 | 23 | 2 | 53 | 5 |
| 11. Penipuan/ <i>Swindles</i> | 378-395 | 24 | 2 | 6 | - | 30 | 2 |

Lanjutan Tabel / *Continued Table 4.4.10*

| Jenis Kejahatan/ Pelanggaran <i>Type of Crimes/Violations</i> | Pasal KUHP/ Undang- Undang | Narapidana <i>Prisoners</i> | | Tahanan/ Titipan <i>Accused</i> | | Jumlah <i>Total</i> | |
|---|-------------------------------------|--------------------------------|----------------|---------------------------------------|----------------|------------------------|----------------|
| | | Lk <i>M</i> | Pr <i>F</i> | Lk <i>M</i> | Pr <i>F</i> | Lk <i>M</i> | Pr <i>F</i> |
| (1) | (2) | (3) | (4) | (5) | (6) | (7) | (8) |
| 12. Penadahan/ <i>Fences</i> | 480-481 | 8 | 1 | 6 | - | 14 | 1 |
| 13. Narkotika/ <i>Narcotic</i> | UU 9/76, 5 & 22/97 | 995 | 23 | 410 | 20 | 1 405 | 43 |
| 14. Korupsi/ <i>Corruption</i> | UU RI No. 31/1999 | 1 | 1 | - | - | 1 | 1 |
| 15. Lainnya/ <i>Other</i> | | 15 | 18 | 7 | 5 | 22 | 23 |
| 16. Perlindungan Anak/ <i></i> | 81 UU RI 23/2002 | 95 | 2 | 22 | - | 117 | 2 |
| 17. Human Trafficking | 102 UU RI 39/2004 | - | 1 | 4 | - | 1 | 4 |
| Jumlah | | 1 441 | 54 | 671 | 30 | 2 109 | 87 |

Sumber : Lembaga Pemasyarakatan Labuhan Ruku
 Source : *Labuhan Ruku Correctional Institution*

Tabel 4.4.11 **Jumlah Narapidana yang Dihukum Berdasarkan Putusan Pengadilan Negeri di Lapas Labuhan Ruku untuk Kabupaten Batu Bara, 2017**
Number of Sentenced Prisoners Under State Court Decision in Labuhan Ruku Correctional Institution for Batu Bara Regency, 2017

| Bulan Month | Pidana Penjara/ Prison Criminal | | | | | | | | | | | |
|-----------------------|---------------------------------|-----|--------------------------------|-----|---|-----|-----------------------|-----|-----------------------------------|------|-----------------------|------|
| | Hukuman Mati Death Penalty | | Seumur Hidup Life Sentences | | Lebih dari 3 Tahun More Than 3 Years | | | | 1 s.d. 3 Tahun 1 until 3 Years | | | |
| | | | | | Dewasa Adult | | Anak-Anak Children | | Dewasa Adult | | Anak-Anak Children | |
| | L | P | L | P | L | P | L | P | L | P | L | P |
| M | F | M | F | M | F | M | F | M | F | M | F | |
| (1) | (2) | (3) | (4) | (5) | (6) | (7) | (8) | (9) | (10) | (11) | (12) | (13) |
| Januari / January | - | - | - | - | 14 | - | - | - | 21 | 2 | 3 | - |
| Februari / February | - | - | - | - | 10 | - | - | - | 14 | 1 | - | - |
| Maret / March | - | - | - | - | 30 | 1 | - | - | 11 | 1 | 4 | - |
| April / April | - | - | - | - | 56 | 1 | - | - | 13 | 4 | 2 | - |
| Mei / May | - | - | - | - | 65 | - | - | - | 27 | - | 1 | - |
| Juni / June | - | - | 2 | - | 35 | 3 | - | - | 35 | - | 1 | - |
| Juli / July | - | - | 1 | - | 55 | - | - | - | 25 | - | 3 | - |
| Agustus / August | - | - | 1 | - | 41 | 1 | - | - | 36 | - | 1 | - |
| September / September | - | - | - | - | 28 | 2 | - | - | 22 | 1 | 1 | - |
| Oktober / October | - | - | - | - | 66 | 1 | - | - | 18 | 1 | 1 | - |
| November / November | - | - | 1 | - | 10 | - | - | - | 11 | 1 | 5 | - |
| Desember / December | - | - | 1 | - | 12 | 3 | - | - | 37 | 1 | 9 | - |

Lanjutan Tabel / *Continued Table 4.4.11*

| Bulan Month | Pidana Penjara/ <i>Prison Criminal</i> | | | | | | | |
|---------------------------------|--|---------------|------------------------------|---------------|---|---------------|------------------------------|---------------|
| | 3 s.d. 12 Bulan <i>3 until 12 Month</i> | | | | Kurang dari 3 Bulan <i>Less Than 3 Month</i> | | | |
| | Dewasa <i>Adult</i> | | Anak-Anak <i>Children</i> | | Dewasa <i>Adult</i> | | Anak-Anak <i>Children</i> | |
| | L <i>M</i> | P <i>F</i> | L <i>M</i> | P <i>F</i> | L <i>M</i> | P <i>F</i> | L <i>M</i> | P <i>F</i> |
| (1) | (14) | (15) | (16) | (17) | (18) | (19) | (20) | (21) |
| Januari / <i>January</i> | 2 | 2 | 5 | - | 1 | - | - | - |
| Februari / <i>February</i> | 2 | 1 | 6 | - | 1 | - | - | - |
| Maret / <i>March</i> | 8 | 1 | 3 | - | 2 | - | 3 | - |
| April / <i>April</i> | 11 | 1 | 1 | - | - | - | - | - |
| Mei / <i>May</i> | 7 | - | 1 | - | - | - | 2 | - |
| Juni / <i>June</i> | 9 | 3 | 1 | - | 2 | - | - | - |
| Juli / <i>July</i> | 2 | 4 | - | - | 2 | - | 1 | - |
| Agustus / <i>August</i> | 2 | 1 | - | - | 2 | - | 1 | - |
| September / <i>September</i> | 8 | - | - | - | 1 | - | 1 | - |
| Oktober / <i>October</i> | 9 | - | 4 | - | 1 | - | 1 | - |
| November / <i>November</i> | 17 | - | 7 | - | 2 | - | 1 | - |
| Desember / <i>December</i> | 23 | - | 3 | - | 2 | - | 2 | - |

Lanjutan Tabel / *Continued Table* 4.4.11

| Bulan <i>Month</i> | Pidana Kurung/Denda <i>Imprisonment</i> | | | | Jumlah <i>Total</i> | | | |
|------------------------------|--|----------|------------------------------|----------|------------------------|----------|------------------------------|----------|
| | Dewasa <i>Adult</i> | | Anak-Anak <i>Children</i> | | Dewasa <i>Adult</i> | | Anak-Anak <i>Children</i> | |
| | L | P | L | P | L | P | L | P |
| | <i>M</i> | <i>F</i> | <i>M</i> | <i>F</i> | <i>M</i> | <i>F</i> | <i>M</i> | <i>F</i> |
| (1) | (22) | (23) | (24) | (25) | (26) | (27) | (28) | (29) |
| Januari / <i>January</i> | 5 | 1 | - | - | 5 | 1 | - | - |
| Februari / <i>February</i> | 7 | 1 | - | - | 7 | 1 | - | - |
| Maret / <i>March</i> | 9 | - | - | - | 9 | - | - | - |
| April / <i>April</i> | 1 | - | - | - | 1 | - | - | - |
| Mei / <i>May</i> | 1 | - | - | - | 1 | - | - | - |
| Juni / <i>June</i> | 3 | - | - | - | 3 | - | - | - |
| Juli / <i>July</i> | 2 | - | - | - | 2 | - | - | - |
| Agustus / <i>August</i> | 4 | - | - | - | 4 | - | - | - |
| September / <i>September</i> | 1 | - | - | - | 1 | - | - | - |
| Oktober / <i>October</i> | 1 | - | - | - | 1 | - | - | - |
| November / <i>November</i> | - | - | - | - | - | - | - | - |
| Desember / <i>December</i> | - | - | - | - | - | - | - | - |

Sumber : Lembaga Pemasyarakatan Labuhan Ruku
 Source : *Labuhan Ruku Correctional Institution*

4.5 KEMISKINAN DAN PEMBANGUNAN MANUSIA POVERTY AND HUMAN DEVELOPMENT

Tabel 4.5.1 Jumlah Keluarga Menurut Kecamatan dan Klasifikasi Keluarga di Kabupaten Batu Bara, 2017
Number of Households by Subdistrict and Household Classification in Batu Bara Regency 2017

| Kecamatan Subdistrict | Pra Sejahtera Pre- prosperous Family | Keluarga Sejahtera Prosperous Family | | | | Jumlah Total |
|--------------------------|--|---|---------------|---------------|--------------|-----------------|
| | | I | II | III | III+ | |
| (1) | (2) | (3) | (4) | (5) | (6) | (7) |
| Sei Balai | 103 | 2 453 | 1 382 | 1 324 | 1 233 | 6 495 |
| Tanjung Tiram | 3 266 | 4 512 | 7 451 | 1 787 | 824 | 17 840 |
| Talawi | 2 487 | 3 206 | 3 415 | 2 622 | 1 542 | 13 272 |
| Lima Puluh | 6 466 | 4 523 | 5 833 | 4 086 | 891 | 21 799 |
| Air Putih | 304 | 2 022 | 5 557 | 3 584 | 1 371 | 12 838 |
| Sei Suka | 221 | 2 218 | 5 017 | 3 697 | 1 834 | 12 987 |
| Medang Deras | 1 448 | 2 430 | 4 224 | 3 224 | 934 | 12 260 |
| Batu Bara | 14 295 | 21 364 | 32 879 | 20 324 | 8 629 | 97 491 |

Sumber : Badan Pengendalian Penduduk dan Keluarga Berencana Kabupaten Batu Bara

Source : Population Control and Family Planning Office of Batu Bara Regency

Tabel 4.5.2 **Banyaknya Keluarga Menurut Tingkat Kesejahteraan tiap Kecamatan di Kabupaten Batu Bara, 2008-2017**
Number of Family by Prosperity Level and Subdistricts in Batu Bara Regency, 2008-2017

| Kecamatan <i>Subdistrict</i> | Tingkat Kesejahteraan <i>Level of Prosperity</i> | | | | |
|---------------------------------|---|---------------|---------------|---------------|--------------|
| | Pra-S | KS-I | KS-II | KS-III | KS-III Plus |
| (1) | (2) | (3) | (4) | (5) | (6) |
| 2008 | 15 737 | 11 927 | 22 371 | 26 428 | 7 782 |
| 2009 | 14 445 | 13 447 | 26 534 | 24 958 | 7 096 |
| 2010 | 13 485 | 14 109 | 31 046 | 24 963 | 6 656 |
| 2011 | 11 344 | 13 521 | 34 796 | 27 028 | 6 459 |
| 2012 | 11 484 | 13 709 | 35 284 | 27 406 | 6 549 |
| 2013 | 11 394 | 17 572 | 28 991 | 30 157 | 11 479 |
| 2014 | 10 317 | 17 311 | 33 235 | 30 216 | 11 618 |
| 2015 | 10 317 | 17 314 | 33 235 | 30 165 | 102 693 |
| 2016 | 2 103 | 19 337 | 34 280 | 28 614 | 9 670 |
| 2017 | 14 295 | 21 364 | 32 879 | 20 324 | 8 629 |

Sumber : Badan Pengendalian Penduduk dan Keluarga Berencana Kabupaten Batu Bara

Source *Population Control and Family Planning Office of Batu Bara Regency*

Tabel 4.5.3 **Garis Kemiskinan dan Penduduk Miskin di Kabupaten Batu Bara, 2012-2017**
Table *Poverty Line and Poor People in Batu Bara Regency, 2012-2017*

| Tahun Year | Garis Kemiskinan Poverty Line (rupiah) | Penduduk Miskin Poor People | |
|---------------|---|--------------------------------|--------------------------|
| | | Jumlah Total (000 jiwa) | Persentase Percentage |
| (1) | (2) | (3) | (4) |
| 2012 | 303 214 | 43,66 | 11,24 |
| 2013 | 303 019 | 46,86 | 11,92 |
| 2014 | 310 494 | 44,72 | 11,25 |
| 2015 | 320 422 | 50,37 | 12,61 |
| 2016 | 347 533 | 49,42 | 12,24 |
| 2017 | 363 741 | 50,91 | 12,48 |

Sumber : Survei Sosial Ekonomi Nasional
 Source : National Socio Economic Survey

4.6 SOSIAL LAINNYA

OTHER SOCIAL

Tabel 4.6.1 Jumlah Panti Asuhan Menurut Kecamatan, Status, Kapasitas dan Penghuni di Kabupaten Batu Bara, 2017
Number of Orphan Ages by Subdistrict, Status, Capacity and Occupant in Batu Bara Regency, 2017

| Kecamatan Subdistrict | Pemerintah State | | | Swasta Private | | |
|--------------------------|---------------------|-----------------------|----------------------|-------------------|-----------------------|----------------------|
| | Jumlah Total | Kapasitas Capacity | Penghuni Occupant | Jumlah Total | Kapasitas Capacity | Penghuni Occupant |
| (1) | (2) | (3) | (4) | (5) | (6) | (7) |
| Sei Balai | - | - | - | - | - | - |
| Tanjung Tiram | - | - | - | 1 | - | 25 |
| Talawi | - | - | - | - | - | - |
| Lima Puluh | - | - | - | 1 | - | 24 |
| Air Putih | - | - | - | - | - | - |
| Sei Suka | - | - | - | - | - | - |
| Medang Deras | - | - | - | 1 | - | 38 |
| Batu Bara | - | - | - | 3 | - | 87 |

Sumber : Dinas Sosial Kabupaten Batu Bara
Source : Social Section Regional Secretariat of Batu Bara Regency

Tabel 4.6.2 Jumlah Penyandang Masalah Kesejahteraan Sosial (PMKS) Menurut Kecamatan di Kabupaten Batu Bara, 2017
Table 4.6.2 *Number of Peoples with Social Welfare Problem by Subdistrict in Batu Bara Regency, 2017*

| Kecamatan <i>Subdistrict</i> | Jenis PMKS <i>Kinds of Disabled Social Welfare Problem</i> | | | | | |
|---------------------------------|---|----------------------------------|---|---|---|--|
| | Anak Balita Terlantar <i>Neglected Childhood</i> | Anak Terlantar <i>Waif</i> | Anak Berhadapan Dengan Hukum <i>Children in Conflict With the Law</i> | Anak Jalanan <i>Street Children</i> | Anak Dengan Kedisabil- itan <i>Children With Disabilities</i> | Anak Korban Tindak Kekerasan <i>Children Victims of Violence</i> |
| (1) | (2) | (3) | (4) | (5) | (6) | (7) |
| Sei Balai | - | 4 | - | - | 13 | - |
| Tanjung Tiram | 1 | 21 | 1 | - | 24 | 1 |
| Talawi | 41 | 206 | 3 | - | 29 | 15 |
| Lima Puluh | 27 | 148 | - | 17 | 52 | - |
| Air Putih | - | 51 | 3 | - | 60 | - |
| Sei Suka | - | 17 | - | - | 8 | - |
| Medang Deras | 16 | 22 | 1 | - | 28 | 1 |
| Batu Bara | 85 | 469 | 8 | 17 | 214 | 17 |

Lanjutan Tabel / Continued Table 4.6.2

| Kecamatan <i>Subdistrict</i> | Jenis PMKS <i>Kinds of Social Welfare Problem</i> | | | | | |
|---------------------------------|---|--|---|-----------------------------------|------------------------------------|---------------------------|
| | Anak Memerlukan Perlindungan Khusus <i>Children Requires Special Protection</i> | Lanjut Usia Terlantar <i>Neglected Elderly</i> | Penyan- dang Disabilitas <i>Persons with Disabili-ties</i> | Tuna Susila <i>Sluttish</i> | Gelan- dangan <i>Vagrant</i> | Pengemis <i>Beggar</i> |
| (1) | (8) | (9) | (10) | (11) | (12) | (13) |
| Sei Balai | - | 86 | 130 | 1 | - | - |
| Tanjung Tiram | 27 | 59 | 162 | - | 7 | 8 |
| Talawi | 58 | 382 | 405 | - | 1 | 20 |
| Lima Puluh | 4 | 692 | 361 | 3 | 12 | 31 |
| Air Putih | - | 62 | 133 | - | - | 1 |
| Sei Suka | - | 68 | 85 | - | 1 | 2 |
| Medang Deras | - | 558 | 186 | - | 6 | 8 |
| Batu Bara | 89 | 1 907 | 1 462 | 4 | 27 | 70 |

Lanjutan Tabel / Continued Table 4.6.2

| Kecamatan <i>Subdistrict</i> | Jenis PMKS <i>Kinds of Social Welfare Problem</i> | | | | | |
|---------------------------------|--|--|--|---|---|---|
| | Pemulung <i>Scavengers</i> | Kelompok Minoritas <i>Minorities</i> | Bekas Warga Binaan Lembaga Pemasya-rakatan <i>Former Residents Patronage Penitentiary</i> | Penderita HIV/AIDS <i>Trubled Families Social Psycho- logical</i> | Korban Penyalah- gunaan NAPZA <i>Drug Abusers</i> | Korban Traffick- ing <i>Victims of Traffick- ing</i> |
| (1) | (14) | (15) | (16) | (17) | (18) | (19) |
| Sei Balai | 5 | - | 1 | - | - | - |
| Tanjung Tiram | 11 | 1 | 2 | - | 3 | - |
| Talawi | 6 | - | 25 | - | 97 | 7 |
| Lima Puluh | 16 | - | 16 | 1 | 2 | - |
| Air Putih | 17 | 13 | 7 | - | - | - |
| Sei Suka | 6 | - | 8 | - | 9 | - |
| Medang Deras | 12 | 3 | 7 | 1 | 5 | - |
| Batu Bara | 73 | 17 | 66 | 2 | 116 | 7 |

Lanjutan Tabel / *Continued Table 4.6.2*

| Kecamatan <i>Subdistrict</i> | Jenis PMKS <i>Kinds of Social Welfare Problem</i> | | | | |
|---------------------------------|---|--|--|---|--|
| | Korban Tindak Kekerasan <i>Victims of Violence</i> | Pekerja Migran Bermasalah Sosial <i>Social Problematic Migrant Workers</i> | Korban Bencana Alam <i>Victims of Natural Disasters</i> | Korban Bencana Sosial <i>Social Disaster Victims</i> | Wanita Rawan Sosial Ekonomi <i>Socio- economic Prone Women</i> |
| (1) | (20) | (21) | (22) | (23) | (24) |
| Sei Balai | - | - | 15 | - | 260 |
| Tanjung Tiram | - | 12 | 3 | - | 230 |
| Talawi | - | 12 | 8 | 1 | 431 |
| Lima Puluh | 6 | 23 | 27 | - | 844 |
| Air Putih | - | - | 1 | - | 519 |
| Sei Suka | 2 | - | - | - | 193 |
| Medang Deras | - | - | 5 | - | 269 |
| Batu Bara | 8 | 47 | 59 | 1 | 2 746 |

Lanjutan Tabel / *Continued Table 4.6.2*

| Kecamatan <i>Subdistrict</i> | Jenis PMKS <i>Kinds of Social Welfare Problem</i> | | | | Jumlah <i>Total</i> |
|---------------------------------|--|--|--|--|------------------------|
| | Keluarga Bermasa- lah Sosial Psikologis <i>Trubled Families Social Psycho- logical</i> | Komunitas Adat Terpencil <i>Remote Indigenous Commu- nities</i> | Fakir Miskin <i>The Poor (jiwa/ persons)</i> | Keluarga Berumah Tidak Layak Huni <i>Family of Not Livable House (rumah/ houses)</i> | |
| (1) | (25) | (26) | (27) | (28) | (29) |
| Sei Balai | 7 | - | 18 577 | 374 | 19 473 |
| Tanjung Tiram | 13 | - | 65 546 | 1 288 | 67 420 |
| Talawi | 12 | - | 36 223 | 952 | 38 934 |
| Lima Puluh | 5 | - | 54 656 | 1 388 | 58 331 |
| Air Putih | 10 | - | 22 536 | 500 | 23 913 |
| Sei Suka | 8 | - | 19 724 | 935 | 21 066 |
| Medang Deras | 6 | - | 34 572 | 860 | 36 566 |
| Batu Bara | 61 | - | 251 834 | 6 297 | 265 703 |

Sumber : Dinas Sosial Kabupaten Batu Bara
 Source : *Social Section Regional Secretariat of Batu Bara Regency*

Tabel 4.6.3 **Jumlah Pendayagunaan Perpustakaan Daerah Menurut Jenisnya di Kabupaten Batu Bara, 2017**
Table 4.6.3 **Number of Local Library Administrative by Type in Batu Bara Regency, 2017**

| Jenis Pendayagunaan <i>Type of Administrative</i> | Jumlah <i>Total</i> |
|--|---|
| (1) | (2) |
| 1. Anggota | 12 001 |
| 2. Pengunjung | 23 785 |
| 3. Buku yang dipinjam | 24 580 |
| 4. Peminjam | 14 100 |
| 5. Pengunjung perpustakaan keliling | 26 555 |
| Jumlah | 76 441 orang 24 580 buku |

Sumber : Dinas Perpustakaan Kabupaten Batu Bara
 Source : *Libraries Office of Batu Bara Regency*

Tabel 4.6.4 Jumlah Perpustakaan Binaan Menurut Jenisnya di Kabupaten Batu Bara, 2017
Table *Number of Scouted Library by Type in Batu Bara Regency, 2017*

| Jenis Perpustakaan <i>Type of Library</i> (1) | Jumlah <i>Total</i> (2) |
|---|-------------------------------|
| 1. Perpustakaan Desa/Kelurahan | 133 |
| 2. Perpustakaan Kecamatan | 3 |
| 3. Perpustakaan Puskesmas | 2 |
| 4. Perpustakaan LAPAS | 1 |
| 5. Perpustakaan Karang Taruna | 1 |
| 6. Perpustakaan Masjid | 7 |
| 7. Perpustakaan Gereja | 5 |
| 8. Taman Bacaan Masyarakat (TBM) | 15 |
| 9. Perpustakaan Inalum (BUMN) | 1 |
| 10. Perpustakaan Sekolah | 312 |
| 11. Rumah Baca | 1 |
| 12. Perpustakaan Nelayan | 1 |
| Jumlah | 482 |

Sumber : Dinas Perpustakaan Kabupaten Batu Bara
 Source *Libraries Office of Batu Bara Regency*

Tabel 4.6.5 **Jumlah Koleksi Perpustakaan Daerah Menurut Jenisnya di Kabupaten Batu Bara, 2017**
Table 4.6.5 **Number of Local Library Collection by Type in Batu Bara Regency, 2017**

| Jenis Koleksi <i>Type of Collection</i> | Jumlah <i>Total</i> | |
|--|------------------------|----------------------------|
| | Judul <i>Title</i> | Eksemplar <i>Copies</i> |
| (1) | (2) | (3) |
| 1. Buku | 10 601 | 35 849 |
| 2. Surat Kabar | 54 | 3 300 |
| 3. Majalah | 12 | 276 |
| 4. Brosur Perpustakaan | 2 | 2 000 |
| 5. Peta | 5 | 5 |
| 6. Globe | 1 | 1 |
| 7. Permainan/Alat Peraga | 69 | 89 |
| 8. Audio Visual | 201 | 410 |
| Jumlah | 10 945 | 41 930 |

Sumber : Dinas Perpustakaan Kabupaten Batu Bara
 Source : *Libraries Office of Batu Bara Regency*

Tabel 4.6.6 **Jumlah Akte Kelahiran yang Dikeluarkan Menurut Kecamatan di Kabupaten Batu Bara, 2013-2017**
Table *Number of Birth Certificates are issued by Subdistrict in Batu Bara Regency, 2013-2017*

| Kecamatan Subdistrict | 2013 | 2014 | 2015 | 2016 | 2017 |
|--------------------------|--------------|---------------|--------------|--------------|---------------|
| (1) | (2) | (3) | (4) | (5) | (6) |
| Sei Balai | 1 368 | 1 628 | 846 | 116 | 571 |
| Tanjung Tiram | 872 | 1 691 | 879 | 321 | 3 701 |
| Talawi | 886 | 1 575 | 686 | 350 | 1 475 |
| Lima Puluh | 2 015 | 3 577 | 1 277 | 656 | 1 950 |
| Air Putih | 1 233 | 1 790 | 688 | 310 | 1 027 |
| Sei Suka | 1 089 | 1 682 | 830 | 577 | 1 053 |
| Medang Deras | 341 | 1 106 | 310 | 266 | 1 665 |
| Batu Bara | 7 804 | 13 049 | 5 516 | 2 596 | 11 442 |

Sumber : Dinas Kependudukan dan Pencatatan Sipil Kabupaten Batu Bara
 Source : Civil Registration Office of Batu Bara Regency

PERTANIAN

AGRICULTURE

BAB
Chapter
05

Tahukah Anda?...

Lahan Pertanian Sawah

Agriculture Land for Rice Fields

16.678 hektar

Karet
Rubber
795 TON

Kelapa Sawit
Palm Oil
169.590 TON

PRODUKSI
HASIL
PERKEBUNAN
2017

Ternak di luar RPH
Terbanyak
di
Kecamatan **Lima Puluh**
4.277
32,48%

Coklat
Cocoa
1.838
TON

Kelapa
Coconut
50.346
TON

Pinang
Arecanut
153 TON

Sumber/Source: Laporan Statistik Pertanian Tanaman Pangan, Penggunaan Lahan
Statistic Report of Food Crops, land utilization

Dinas Peternakan dan Perkebunan Kabupaten Batu Bara
Animal Husbandry and Estates Services of Batu Bara Regency

PENJELASAN TEKNIS

TECHNICAL NOTES

1. **Lahan sawah** adalah lahan pertanian yang berpetak-petak dan dibatasi oleh pematang (galangan), saluran untuk menahan/ menyalurkan air, yang biasanya ditanami padi sawah tanpa memandang dari mana diperoleh atau status lahan tersebut. Lahan yang dimaksud termasuk lahan yang terdaftar di Pajak Bumi Bangunan, luran Pembangunan Daerah, lahan bengkok, lahan serobotan, lahan rawa yang ditanami padi dan lahan bekas tanaman tahunan yang telah dijadikan sawah, baik yang ditanami padi, palawija atau tanaman semusim lainnya.
 2. Data pokok tanaman pangan yang dikumpulkan adalah luas panen dan produktivitas (hasil per hektar). Produksi tanaman pangan merupakan hasil perkalian antara luas panen dengan produktivitas. Pengumpulan data luas panen dilakukan setiap bulan dengan pendekatan area kecamatan di seluruh wilayah Indonesia. Pengumpulan data produktivitas dilakukan melalui pengukuran langsung pada plot ubinan berukuran 2½ m x 2½ m. Pengumpulan data produktivitas dilakukan setiap subround (empat
1. **Wetland** is agricultural land that separated by small dykes to resist water, where the main crop is usually wetland paddy without considering where it is got from or the status of the land. It includes the land that is registered at land income tax office, regional development contribution, 'bengkok' land, illegal ownership, swamps for rice cultivation, and annual crop land mark that has been used as rice field, which are both planted with paddy, secondary crops or the other seasonal crops.
 2. The main food crops data collected consists of harvested area and productivity (yield per hectare). Food crops production is generated by harvested area multiplied by productivity. The harvested area data is collected every month using sub district area approach in all sub district in Indonesia. The productivity data collection is conducted by a direct measurement in 2½m x 2½m crop cutting plot. The productivity measurement is conducted in every subround (four monthly) at the time when farmers are harvesting their

bulanan) pada waktu panen petani.

3. Data produksi padi dan palawija yang disajikan adalah dalam kualitas: gabah kering giling (padi), pipilan kering (jagung), biji kering (kedelai dan kacang tanah), dan umbi basah (ubi kayu dan ubi jalar).

4. **Tanaman sayuran dan buah-buahan semusim**

Tanaman sayuran semusim adalah tanaman sumber vitamin, garam mineral dan lain-lain yang dikonsumsi dari bagian tanaman yang berupa daun, bunga, buah, dan umbinya, yang berumur kurang dari satu tahun.

Tanaman buah-buahan semusim adalah tanaman sumber vitamin, garam mineral, dan lain-lain yang dikonsumsi dari bagian tanaman yang berupa buah, berumur kurang dari satu tahun, tidak berbentuk pohon/rumpun tetapi menjalar dan berbatang lunak.

5. **Tanaman buah-buahan dan sayuran tahunan**

Tanaman buah-buahan tahunan adalah tanaman sumber vitamin, garam mineral, dan lain-lain yang dikonsumsi dari bagian tanaman yang berupa buah dan merupakan tanaman tahunan.

crops.

3. *Production of paddy and secondary crops data are presented in the form of: dry unhusked rice (paddy), dry loose maize (maize), dry shells crops (soybeans and peanuts), and fresh roots (cassava and sweet potatoes).*

4. **Seasonal vegetable and fruit plants**

Seasonal vegetable plants are plants which are the sources of vitamin, mineral salt, etc, consumed from the part of the plant in the form of leaf, flower, fruit, and root with the age of less than one year.

Seasonal fruit plants are plants which are the sources of vitamin, mineral salt, etc, consumed from the part of the plant in the form of fruits. These plants are creeps with the age of less than one year.

5. **Annual fruit and vegetable plants**

Annual fruit plants are plants which are the sources of vitamin, contained mineral salt, etc, consumed from the part of plant in the form of fruit and more than one year of age.

Annual vegetable plants are plants which are the sources of vitamin,

Tanaman sayuran tahunan adalah tanaman sumber vitamin, garam mineral, dan lain-lain yang dikonsumsi dari bagian tanaman yang berupa daun dan atau buah yang berumur lebih dari satu tahun.

contained mineral salt, etc, consumed from the part of the plant in the form of vegetable and more than one year of age.

6. **Tanaman biofarmaka** adalah tanaman yang bermanfaat untuk obat-obatan, kosmetik, dan kesehatan yang dikonsumsi atau digunakan dari bagian-bagian tanaman seperti daun, batang, buah, umbi (rimpang) ataupun akar.

6. **Medicinal plants** are plants which are useful for medicine. It is consumed from part of the plant such as leaf, flower, fruit, tuber, and root.

7. **Tanaman hias** adalah tanaman yang mempunyai nilai keindahan baik bentuk, warna daun, tajuk maupun bunganya, sering digunakan untuk penghias pekarangan dan lain sebagainya.

7. **Ornamental plants** are plants which have a beauty value, either in shape, colour of leaf or crown of flower, and they are often used as a yard decorator.

8. **Luas panen tanaman hortikultura** adalah luas tanaman sayuran, buah-buahan, biofarmaka, dan tanaman hias yang diambil hasilnya/dipanen pada periode pelaporan.

8. **Harvested area of horticulture** is area which vegetable, fruit, medicinal and ornamental plant of crop harvested during the period of report.

9. **Luas panen untuk tanaman sayuran** adalah luas tanaman yang dipanen sekaligus/habis/dibongkar dan luas tanaman yang dipanen berkali-kali (lebih dari satu kali)/belum habis.

9. **Harvested area of vegetables** is area of entirely plant harvested/demolished and plant harvested several times/undemolished.

Tanaman yang dipanen sekaligus/

Entirely plants harvested/

habis/dibongkar adalah tanaman yang sehabis panen langsung dibongkar/dicabut, terdiri dari bawang merah, bawang putih, bawang daun, kentang, kol/kubis, kembang kol, petsai/sawi, wortel, lobak, dan kacang merah.

Tanaman yang dipanen berkali-kali (lebih dari satu kali)/belum habis adalah tanaman yang pemanenannya lebih dari satu kali dan biasanya dibongkar apabila panen terakhir sudah tidak memadai lagi, terdiri dari: kacang panjang, cabe besar, cabe rawit, jamur, tomat, terung, buncis, ketimun, labu siam, kangkung, bayam, melon, semangka, dan blewah.

demolished are plants usually harvested once and demolished to be substituted by other plants, consisting of: shallots, garlic, leeks, potato, cabbage, cauli flower, mustard green, carrots, chinese radish, and red kidney beans.

Plants harvested several times/undemolished are plants usually harvested more than once and demolished in the case that the last harvest was economically not profitable. They consist of: yard long beans, chili, small chili, mushroom, tomatoes, egg plant, french beans, cucumber, pumpkin/chajota, swamp cabbage, spinach, melon, watermelon, and blewah.

10. **Produksi hortikultura** adalah hasil menurut bentuk produk dari setiap tanaman sayuran, buah-buahan, biofarmaka dan tanaman hias yang diambil berdasarkan luas yang dipanen/tanaman yang menghasilkan pada bulan/triwulan laporan.

11. **Kawasan hutan** adalah wilayah tertentu yang berupa hutan, yang ditunjuk dan atau ditetapkan oleh pemerintah untuk dipertahankan keberadaannya sebagai hutan tetap. Hal ini untuk menjamin kepastian hukum mengenai status kawasan

10. **Horticulture production** is the standard production quantity form of vegetable, fruit, medicinal and ornamental plant based on harvested area/the number of production plants reported monthly/quarterly.

11. **Forest Area** is a specific territory of forest ecosystem determined and or decided by the government as a permanent forest. Such decision is important to maintain the size of forest area and to ensure its legitimation and boundary

hutan, letak batas dan luas suatu wilayah tertentu yang sudah ditunjuk menjadi kawasan hutan tetap.

demarcation of permanent forest.

12. Berdasarkan Undang-Undang No. 41 Tahun 1999 tentang Kehutanan, kawasan hutan dibagi ke dalam kelompok Hutan Konservasi, Hutan Lindung, dan Hutan Produksi.
12. *In accordance to the Act on Forestry No. 41/1999, forest area is categorized as Conservation Forest, Protection Forest and Production Forest.*
13. **Hutan Konservasi** adalah kawasan hutan dengan ciri khas tertentu, yang mempunyai fungsi pokok pengawetan keanekaragaman tumbuhan dan satwa serta ekosistemnya.
13. **Conservation Forest** is a forest area having specific characteristic established for the purposes of conservation of animal and plant species as well as their ecosystem.
14. **Hutan Lindung** adalah kawasan hutan yang mempunyai fungsi pokok sebagai perlindungan sistem penyangga kehidupan untuk mengatur tata air, mencegah banjir, mengendalikan erosi, mencegah intrusi air laut, dan memelihara kesuburan tanah.
14. **Protection Forest** is a forest area designated to serve life support system, maintain hydrological system, prevent of flood, erosion control, seawater intrusion, and maintain soil fertility.
15. **Hutan Produksi** adalah kawasan hutan yang mempunyai fungsi pokok memproduksi hasil hutan. Hutan produksi terdiri dari Hutan Produksi Tetap (HP), Hutan Produksi Terbatas (HPT), dan Hutan Produksi yang dapat dikonversi.
15. **Production Forest** is a forest area designated mainly to promote sustainable forest production. Production forest is classified as permanent production forest, limited production forest, and convertible production forest.
16. **Reboisasi atau rehabilitasi hutan**
16. **Reforestation or forest rehabilitation**

bertujuan untuk menghidupkan kembali kawasan hutan yang kritis di wilayah daerah aliran sungai (DAS) yang dilaksanakan bersama masyarakat secara partisipatif.

is intended to rehabilitate the critical land inside forest area or watershed to improve their ecological and hydrological functions. The activities were conducted with active participation of local communities who live nearby the target area.

17. Pemanfaatan hasil hutan kayu adalah segala bentuk usaha yang memanfaatkan dan mengolah hasil hutan kayu dengan tidak merusak lingkungan dan tidak mengurangi fungsi pokok hutan. Kegiatan ini hanya dapat dilaksanakan pada areal hutan yang memiliki potensi untuk dilakukan kegiatan pemanfaatan hasil hutan kayu dan dapat dilaksanakan setelah diperoleh izin usaha.

17. Commercial utilization of timber as forest product is activities to utilize timber without destructing the environment and undermining the main functions of the forest area. Those activities could only be executed in forest area with high commercial timber value with license.

18. Produksi hasil hutan utama yang dihasilkan dari hutan adalah kayu bulat. Produksi kayu bulat ini dihasilkan dari hutan alam melalui kegiatan perusahaan Hak Pengusahaan Hutan (HPH/IUPHHK), kegiatan ijin pemanfaatan kayu (IPK) dalam rangka pembukaan wilayah hutan, pembangunan Hutan Tanaman Industri (HTI), serta kegiatan hutan rakyat.

18. The main product of commercial forest operation is log. The log is harvested from various sources such as natural forest granted to concessionaires (IUPHHK/HPH), land clearing activities (IPK), industrial forest plantation (HTI) and community forest.

19. **Kayu Gergajian** merupakan kayu hasil

*19. **Sawn Timber Constitutes** a sawmill*

konversi kayu bulat dengan menggunakan mesin gergaji, mempunyai bentuk yang teratur dengan sisi-sisi sejajar dan sudut-sudutnya siku dengan ketebalan tidak lebih dari 6 cm dan kadar air tidak lebih dari 18 persen. Kayu gergajian yang diolah langsung dari kayu bulat, wajib didukung dengan dokumen yang sah.

product derived from logs as raw material. The product is characterized with regular forms having parallel sides at right angle to each other, thickness not more than 6 cm and moisture content not to exceed 18 percent. Sawn timber produced directly from logs must be certified by a legal document.

20. **Kayu Lapis** adalah panel kayu yang tersusun dari lapisan veneer dibagian luarnya, sedangkan dibagian intinya (core) bisa berupa veneer atau material lain, diikat dengan lem kemudian di-press (ditekan) sedemikian rupa sehingga menjadi panel yang kuat. Termasuk dalam artian ini adalah kayu lapis yang dilapisi lagi dengan material lain.

20. **Plywood** is wood panel consisting of layers pressed together in between veneers; the core may be veneer or some other material, bound together with glue and pressed tightly together to make a strong panel. Included to this definition is plywood covered with other materials.

21. **Data statistik perikanan** merupakan data sekunder yang bersumber dari Direktorat Jenderal Perikanan Tangkap dan Direktorat Jenderal Budidaya. Statistik perikanan dibedakan atas data Perikanan Tangkap dan Perikanan Budidaya. Perikanan Tangkap diklasifikasikan atas penangkapan ikan di laut dan penangkapan ikan di perairan umum. Perikanan Budidaya diklasifikasikan atas jenis budidaya yaitu budidaya

21. **Fishery Statistics** are secondary data obtained from the Directorate General of Capture Fisheries and Directorate General of Aquaculture. Fishery statistics are categorized into capture fisheries and aquaculture. Capture fisheries are further classified into marine capture fisheries and inland open water capture fisheries. Aquaculture are further classified into several types of culture: marine culture, brackish water pond, fresh

laut, tambak, kolam, karamba, jaring apung, dan sawah.

water pond, cage, floating net, and fish breeding in paddy fields.

22. **Rumah Tangga Perikanan Tangkap** adalah rumah tangga yang melakukan kegiatan penangkapan ikan/binatang air lainnya/tanaman air dengan tujuan sebagian/seluruh hasilnya untuk dijual.

22. **A capture fishery household** is a household conducting activities in catching fishes/other aquatic animals/aquatic plants, for which the products are wholly or partly to be sold.

23. **Rumah Tangga Perikanan Budidaya** adalah rumah tangga yang melakukan kegiatan budidaya ikan/binatang air lainnya/tanaman air dengan tujuan sebagian/seluruh hasilnya untuk dijual.

23. **An aquaculture fishery household** is a household conducting activities in culturing fishes/other aquatic animals/aquatic plants, for which the products are wholly or partly to be sold different types of parameters.

ULASAN**DESCRIPTION****5.1 Tanaman Pangan**

Pada tahun 2017 produksi padi sawah di Batu Bara mengalami peningkatan dibandingkan tahun 2016 yaitu sekitar 56,75 persen. Produksi padi sawah tahun 2017 mencapai 255.268,08 ton dengan rata-rata produksi 54,04 kw/ha. Kecamatan dengan produksi padi terbesar adalah Air Putih dan Medang Deras. Sedangkan produksi padi ladang pada tahun yang sama adalah nol karena di Batu Bara tidak ada yang mengusahakan padi ladang.

Produsen jagung terbesar di Batu Bara untuk tahun 2017 adalah Kecamatan Tanjung Tiram dengan produksi sebesar 3.328,81 ton atau 42,32 persen dari total produksi jagung di Batu Bara yang mencapai 7.866 ton.

Tanaman ubi kayu diusahakan di seluruh kecamatan di Batu Bara kecuali Tanjung Tiram. Produksi tahun 2017 menurun dibandingkan tahun 2016, dari 16.118,38 ton menjadi 14.377,00 ton.

Untuk tanaman bahan makanan lainnya seperti kacang kedelai, kacang tanah, kacang hijau, dan ubi jalar mengalami penurunan produksinya.

5.2 Hortikultura

Pada tahun 2017 produksi cabe merah di Batu Bara mencapai 248.964 kw.

5.1 Food Crops

In 2017 paddy production at Batu Bara has increased compared to the year 2016 is about 56.75 percent. Paddy production in 2017 reached 255,268.08 tons with an average production of 54.04 kw/ha. Districts with the largest rice production is Air Putih and Medang Deras. While rice production in the same field is zero because at Batu Bara no effort paddy fields.

Largest corn producer Batu Bara for the year 2017 is Tanjung Tiram with production of 3,328.81 tons or 42.32 percent of total corn production in the coal which reaches 7,866 tons.

Cassava crop cultivated in all districts in Batu Bara. Production in 2017 decreased compared to the year 2016, from 16,118.38 tons to 14,377.00 tons.

For other food crops such as peanuts and green beans have decreased, except sweet potatoes and soybean.

5.2 Horticulture

In the year 2017 red chilli production in Batu Bara reached 248,964 qy. The

Kecamatan dengan produksi cabe terbesar adalah Lima Puluh disusul Air Putih dan Sei Suka.

Untuk produksi buah-buahan di Kabupaten Batu Bara yang paling banyak adalah buah mangga sebanyak 4.131 ton, buah pisang 2.258 ton, dan buah sawo 1.890 ton. Kecamatan dengan produksi mangga terbesar adalah Medang Deras disusul Lima Puluh dan Air Putih.

5.3 Perkebunan

Kabupaten Batu Bara merupakan salah satu sentra perkebunan di Sumatera Utara. Komoditi penting yang dihasilkan perkebunan di Kabupaten Batu Bara adalah karet, kelapa sawit, kelapa, coklat dan pinang.

Produksi karet pada tahun 2017 sebesar 794,92 ton. Kecamatan Sei Suka merupakan kecamatan penghasil karet terbesar di Batu Bara.

Tanaman kelapa sawit ditanam di seluruh kecamatan di Kabupaten Batu Bara. Produksi kelapa sawit TBS (Tanda Buah Segar) tahun 2017 sebesar 169.590 ton dengan total luas tanaman 12.043 ha. Tanjung Tiram merupakan kecamatan penghasil kelapa sawit terbesar di Batu Bara.

Produksi tanaman kelapa (kopra) di Batu Bara tahun 2017 mencapai 50.346 ton dengan luas tanaman mencapai 8.720 ha. Kecamatan Tanjung Tiram merupakan

largest red chilli production is Lima Puluh followed Air Putih and Sei Suka.

For the production of fruits in Batu Bara Regency is at most as much mango 4,131 tons, 2,258 tons of banana, 1,890 tons of sapodilla. The largest mango production is Medang Deras followed Lima Puluh and Air Putih.

5.3 Estate Crops

Batu Bara Regency is one of the estate crops center in Sumatera Utara Province. With rubber, oil palm, coconuts, cocoa and arecanuts as the main commodities.

Rubber production in 2017 amounted to 794.92 tons. Sei Suka is the largest rubber producing in Batu Bara Regency.

Palm oil plantations are planted throughout the district in Batu Bara Regency. Production of oil palm fresh fruit bunches (Fresh signs of fruit) in 2017 amounted to 169,590 tons with a total area of 12,043 ha. Tanjung Tiram is the district's largest palm oil producer in Batu Bara.

Coconut (copra) production of Batu Bara Regency in 2017 reached 50,346 tons with the planted area reached 8,720 ha. Tanjung Tiram is the biggest coconut (copra) producer in Batu Bara Regency with 28,548 tons.

Cocoa production in 2017 amounted

penghasil kelapa (kopra) terbesar di Batu Bara dengan total produksi 28.548 ton.

Produksi kakao pada tahun 2017 sebesar 1.838 ton. Kecamatan Tanjung Tiram merupakan penghasil terbesar kakao di Batu Bara.

Produksi pinang pada tahun 2017 sebesar 148 ton yang berarti sama jika dibandingkan tahun 2016. Kecamatan Tanjung Tiram dan Talawi merupakan penghasil terbesar pinang di Batu Bara.

Selain perkebunan yang dikelola oleh rakyat, Batu Bara juga merupakan sentra perkebunan yang dikelola oleh swasta dan BUMN (PNP/PTP). Komoditas yang diusahakan antara lain karet dan kelapa sawit.

5.4 Peternakan

Produksi daging unggas tahun 2017 yang terbesar adalah ayam ras yaitu sebesar 565,16 ton, untuk ternak kecil yang terbesar adalah domba yaitu 90,32 ton dan untuk ternak besar adalah sapi dengan produksi daging sebesar 344,74 ton.

Dibandingkan tahun 2016, populasi unggas di Batu Bara menurun kecuali ayam ras pedaging. Untuk ternak kecil juga meningkat kecuali kambing. Untuk ternak besar juga meningkat kecuali sapi potong.

to 1,838 tons. Tanjung Tiram is the largest producer of cocoa in Batu Bara.

Arecanuts production in 2017 amounted to 148 tons, which means equal to 2016. Tanjung Tiram and Talawi is the largest producer of arecanuts in Batu Bara.

Besides smallholder estates, Batu Bara Regency is also the center of Large Scale Estates, which ran by private and government (PNP/PTP). Oil palm and rubber are their main commodities.

5.4 Animal Husbandry

The largest poultry meat production in 2017 is broiler that is equal to 565.16 tons, for the largest small livestock is sheep that 90.32 tons, and for large livestock are cow with 344.74 tons.

The population of poultry in Batu Bara of the year 2016 to 2017 are decrease except broiler. For small cattle also increased except goat. For livestock also increased except cow.

5.5 Perikanan

Produksi ikan tangkap dari laut di Batu Bara pada tahun 2017 sebesar 30.385 ton sedangkan ikan tangkap dari perairan umum tidak berproduksi. Produksi terbesar dihasilkan oleh Kecamatan Tanjung Tiram yaitu sebesar 11.513 ton disusul Medang Deras dengan produksi sebesar 7.137 ton.

Produksi perikanan budidaya di Batu Bara tahun 2017 sebanyak 29.417 ton. Sebanyak 560 ton dari hasil budidaya laut, 28.689,9 ton dari hasil budidaya tambak, dan 167,1 ton dari hasil budidaya kolam.

Jumlah rumah tangga perikanan budidaya sebanyak 1.218 rumah tangga, terdiri dari 65 rumah tangga budidaya laut, 143 rumah tangga petambak, dan 1.010 rumah tangga budidaya kolam.

5.6 Kehutanan

Menurut fungsinya hutan dibagi menjadi hutan suaka marga satwa, hutan lindung, hutan produksi terbatas, hutan produksi, hutan konversi dan hutan wisata. Total areal hutan di Batu Bara mencapai 3.566,59 ha yang dirinci atas 47,28 persen hutan produksi terbatas dan 52,72 persen hutan lindung.

Areal hutan terluas terdapat di Kecamatan Tanjung Tiram seluas 1.958,94 ha disusul Medang Deras dan urutan ketiga Sei Suka dengan luas masing-masing 569,72 ha dan 387,80 ha.

5.5 Fishery

Marine fish production in the Batu Bara in the year 2017 amounted to 30,385 tons, while inland fish did not produce. The highest production by the District of Tanjung Tiram that is equal to 11,513 tons, followed Medang Deras with the production of 7,137 tons.

Aquaculture production in the Batu Bara in the year 2017 amounted to 29,417 tons. Total of 560 tons from marine culture, 28,689.9 tons from brackish water pond and 167.1 tons from fresh water pond.

Number of aquaculture households were 1,218 households, consisting of 65 marine culture households, 143 brackish water pond households and 1,010 fresh water pond households.

5.6 Forestry

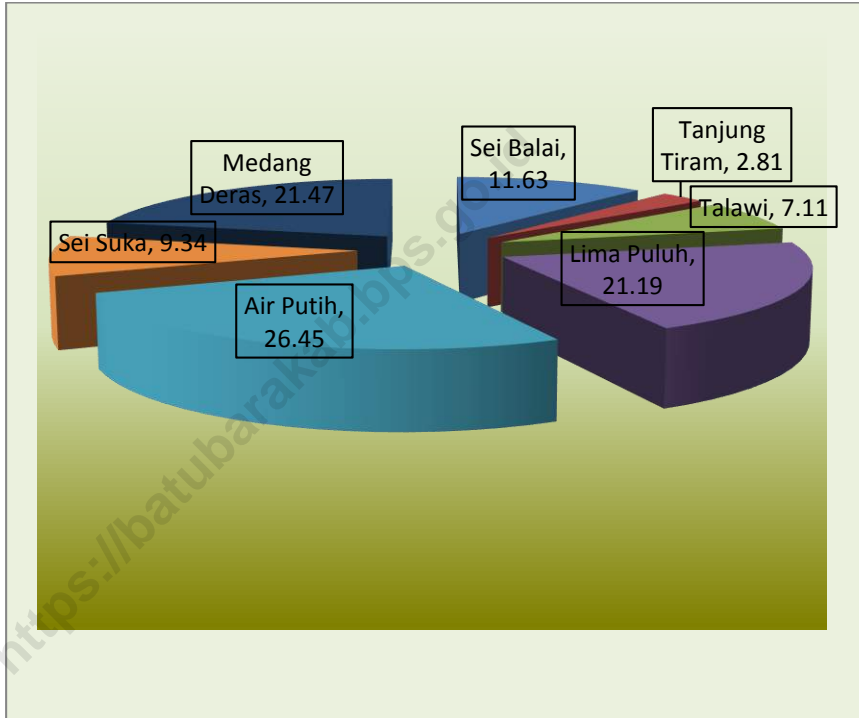
According to its function, forestland use consists of animal reservation forest, production forest, limited production forest and conservation forest. The total forest area of Batu Bara Regency was 3,566.59 hectares, comprising of 47.28 percent limited production forest and 52.72 percent protection forest.

The largest forest area located on district of Tanjung Tiram as much as 1,958.94 hectares followed by Medang Deras and Sei Suka the figures were 569.72 hectares and 387.80 hectares

Grafik
Figure

5.1

**Persentase Jumlah Produksi Padi (Sawah+Ladang)
Menurut Kecamatan di Kabupaten Batu Bara,
2017**
*Percentage of Paddy Production by Subdistrict in
Batu Bara Regency, 2017*
(%)



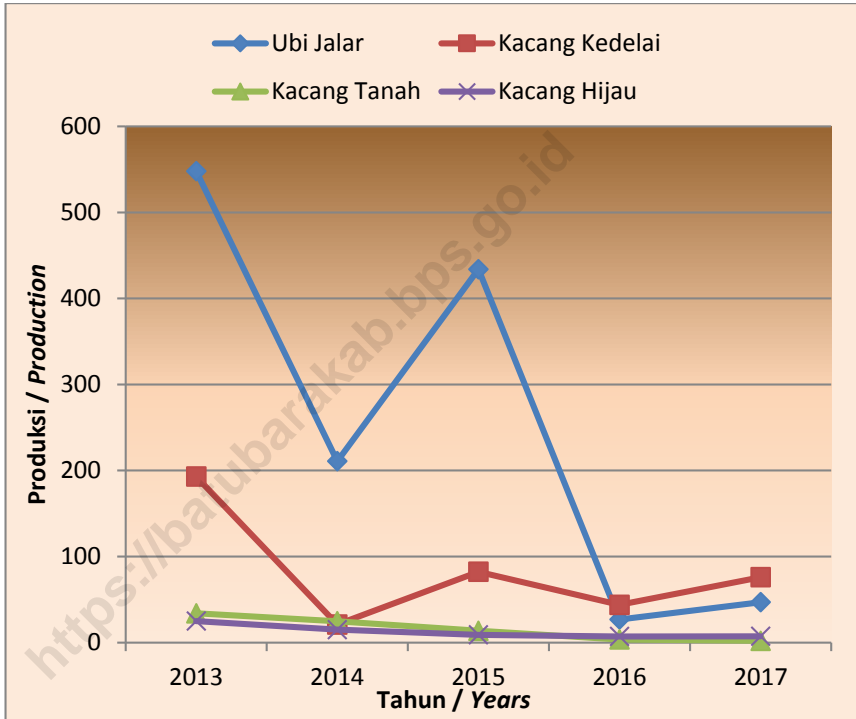
Sumber : Dinas Pertanian Kabupaten Batu Bara
Source : Agriculture Office of Batu Bara Regency

Grafik
Figure

5.2

Produksi Ubi Jalar, Kacang Kedelai, Kacang Tanah, dan Kacang Hijau di Kabupaten Batu Bara, 2013 – 2017

Production of Sweet Potatoes, Soybeans, Peanuts, and Small Green Peans in Batu Bara Regency, 2013 – 2017



Sumber : Dinas Pertanian Kabupaten Batu Bara
Source : Agriculture Office of Batu Bara Regency

5.1 TANAMAN PANGAN

FOOD CROPS

Tabel 5.1.1 Luas Lahan Pertanian Untuk Persawahan Menurut Kecamatan di Kabupaten Batu Bara (hektar), 2017
Table 5.1.1 *Total Agriculture Land for Rice Fields by Subdistricts in Batu Bara Regency (hectar), 2017*

| Kecamatan <i>Subdistrict</i> | Lahan Pertanian Sawah <i>Agriculture Land for Rice Fields</i> |
|---------------------------------|--|
| (1) | (2) |
| Sei Balai | 2 101 |
| Tanjung Tiram | 600 |
| Talawi | 1 206 |
| Lima Puluh | 3 732 |
| Air Putih | 4 294 |
| Sei Suka | 1 397 |
| Medang Deras | 3 348 |
| Batu Bara | 16 678 |

Sumber : Laporan Statistik Pertanian Tanaman Pangan, Penggunaan Lahan
Source : *Statistic Report of Food Crops, land utilization*

Tabel 5.1.2 **Luas Lahan Sawah Menurut Jenis Pengairan dan Kecamatan di Kabupaten Batu Bara(hektar), 2017**
Table 5.1.2 **Area of Wetland by Type of Irrigation and Subdistricts in Batu Bara Regency (hectar), 2017**

| Kecamatan Subdistrict | Irigasi Irrigation | Tadah Hujan Rainfed | Rawa Pasang Surut Tidal Marsh | Rawa Lebak Lowland Marsh | Jumlah Total |
|--------------------------|-----------------------|---------------------------|---|-----------------------------------|-----------------|
| (1) | (2) | (3) | (4) | (5) | (6) |
| Sei Balai | 2 101 | - | - | - | 2 101 |
| Tanjung Tiram | 600 | - | - | - | 600 |
| Talawi | 1 206 | - | - | - | 1 206 |
| Lima Puluh | 3 732 | - | - | - | 3 732 |
| Air Putih | 4 294 | - | - | - | 4 294 |
| Sei Suka | 1 397 | - | - | - | 1 397 |
| Medang Deras | 3 348 | - | - | - | 3 348 |
| Batu Bara | 16 678 | - | - | - | 16 678 |

Sumber : Laporan Statistik Pertanian Tanaman Pangan, Penggunaan Lahan
 Source : Statistic Report of Food Crops, land utilization

Tabel
Table **5.1.3** **Luas Lahan Tegal/Kebun, Ladang/Huma, dan Lahan yang Sementara Tidak Diusahakan Menurut Kecamatan di Kabupaten Batu Bara (hektar), 2017**
Area of Dry Field/Garden, Shifting Cultivation, Land and Temporarily Unused Land by Subdistricts in Batu Bara Regency (hectar), 2017

| Kecamatan Subdistrict | Tegal/Kebun Dry Field/Garden | Ladang/Huma Shifting Cultivation | Sementara Tidak Diusahakan Temporarily Unused |
|--|---|---|--|
| (1) | (2) | (3) | (4) |
| Sei Balai | 67 | - | - |
| Tanjung Tiram | 150 | 198 | 75 |
| Talawi | 662 | - | - |
| Lima Puluh | 358 | 110 | 17 |
| Air Putih | 49 | 842 | - |
| Sei Suka | 368 | 178 | - |
| Medang Deras | 11 | - | - |
| Batu Bara | 1 665 | 1 328 | 92 |

Sumber : Laporan Statistik Pertanian Tanaman Pangan, Penggunaan Lahan
Source : *Statistic Report of Food Crops, land utilization*

Tabel 5.1.4 **Luas Tanam, Luas Panen, Produksi, dan Rata-Rata**
Table 5.1.4 **Produksi Padi Sawah Menurut Kecamatan di**
Kabupaten Batu Bara, 2017
Planted Area, Harvested Area, Production, and
Average Yieldmper Hectare of Wetland Paddyby
Subdistricts in Batu Bara Regency, 2017

| Kecamatan Subdistrict | Luas Tanam Planted Area (Ha) | Luas Panen Harvested Area (Ha) | Produksi Production (Ton) | Rata-Rata Produksi Average Yield per Hectare (Kw/Ha) |
|--------------------------|---------------------------------------|---|---------------------------------|---|
| (1) | (2) | (3) | (4) | (5) |
| Sei Balai | 5 632 | 5 525 | 29 332,23 | 53,09 |
| Tanjung Tiram | 1 262 | 1 362 | 7 087,85 | 52,04 |
| Talawi | 3 363 | 3 445 | 17 934,67 | 52,06 |
| Lima Puluh | 7 600 | 10 034 | 53 461,15 | 53,28 |
| Air Putih | 11 369 | 12 107 | 66 733,78 | 55,12 |
| Sei Suka | 3 765 | 4 441 | 23 550,62 | 53,03 |
| Medang Deras | 10 555 | 9 767 | 54 167,78 | 55,46 |
| Batu Bara | 43 545 | 46 681 | 252 268,08 | 54,04 |

Sumber : Dinas Pertanian Kabupaten Batu Bara
 Source : Agriculture Office of Batu Bara Regency

Tabel
Table 5.1.5 **Luas Tanam, Luas Panen, Produksi, dan Rata-Rata Produksi Jagung Menurut Kecamatan di Kabupaten Batu Bara, 2017**
Planted Area, Harvested Area, Production, and Average Yieldmper Hectare of Corn by Subdistricts in Batu Bara Regency, 2017

| Kecamatan Subdistrict | Luas Tanam Planted Area (Ha) | Luas Panen Harvested Area (Ha) | Produksi Production (Ton) | Rata-Rata Produksi Average Yield per Hectare (Kw/Ha) |
|--------------------------|---------------------------------------|---|---------------------------------|---|
| (1) | (2) | (3) | (4) | (5) |
| Sei Balai | 51,0 | 60,0 | 277,50 | 46,25 |
| Tanjung Tiram | 1 345,0 | 643,0 | 3 328,81 | 51,77 |
| Talawi | 90,0 | 21,0 | 109,87 | 52,32 |
| Lima Puluh | 601,0 | 432,0 | 2 263,23 | 52,39 |
| Air Putih | 52,9 | 10,6 | 55,86 | 52,70 |
| Sei Suka | 468,8 | 338,8 | 1 784,46 | 52,67 |
| Medang Deras | 8,0 | 9,0 | 46,26 | 51,40 |
| Batu Bara | 2 616,7 | 1 514,4 | 7 866,00 | 51,94 |

Sumber : Dinas Pertanian Kabupaten Batu Bara
Source : Agriculture Office of Batu Bara Regency

Tabel 5.1.6 **Luas Tanam, Luas Panen, Produksi, dan Rata-Rata Produksi Kacang Kedelai Menurut Kecamatan di Kabupaten Batu Bara, 2017**
Planted Area, Harvested Area, Production, and Average Yieldmper Hectare of Soybeans by Subdistricts in Batu Bara Regency, 2017

| Kecamatan Subdistrict | Luas Tanam <i>Planted Area</i> (Ha) | Luas Panen <i>Harvested Area</i> (Ha) | Produksi <i>Production</i> (Ton) | Rata-Rata Produksi <i>Average Yield per Hectare</i> (Kw/Ha) |
|--------------------------|---|---|--|--|
| (1) | (2) | (3) | (4) | (5) |
| Sei Balai | 86 | 71 | 68,26 | 9,6 |
| Tanjung Tiram | 40 | 8 | 7,74 | 9,6 |
| Talawi | - | - | - | - |
| Lima Puluh | - | - | - | - |
| Air Putih | - | - | - | - |
| Sei Suka | - | - | - | - |
| Medang Deras | - | - | - | - |
| Batu Bara | 126 | 79 | 76 | 9,6 |

Sumber : Dinas Pertanian Kabupaten Batu Bara
 Source *Agriculture Office of Batu Bara Regency*

Tabel 5.1.7 Luas Tanam, Luas Panen, Produksi, dan Rata-Rata Produksi Kacang Tanah Menurut Kecamatan di Kabupaten Batu Bara, 2017
Planted Area, Harvested Area, Production, and Average Yieldmper Hectare of Peanuts by Subdistricts in Batu Bara Regency, 2017

| Kecamatan Subdistrict | Luas Tanam Planted Area (Ha) | Luas Panen Harvested Area (Ha) | Produksi Production (Ton) | Rata-Rata Produksi Average Yield per Hectare (Kw/Ha) |
|--------------------------|---------------------------------------|---|---------------------------------|---|
| (1) | (2) | (3) | (4) | (5) |
| Sei Balai | 2 | 2 | 2 | 9,07 |
| Tanjung Tiram | - | - | - | - |
| Talawi | - | - | - | - |
| Lima Puluh | - | - | - | - |
| Air Putih | - | - | - | - |
| Sei Suka | - | - | - | - |
| Medang Deras | - | - | - | - |
| Batu Bara | 2 | 2 | 2 | 9,07 |

Sumber : Dinas Pertanian Kabupaten Batu Bara
Source : Agriculture Office of Batu Bara Regency

Tabel 5.1.8 **Luas Tanam, Luas Panen, Produksi, dan Rata-Rata Produksi Kacang Hijau Menurut Kecamatan di Kabupaten Batu Bara, 2017**
Planted Area, Harvested Area, Production, and Average Yieldmper Hectare of Green Beans by Subdistricts in Batu Bara Regency, 2017

| Kecamatan Subdistrict | Luas Tanam Planted Area (Ha) | Luas Panen Harvested Area (Ha) | Produksi Production (Ton) | Rata-Rata Produksi Average Yield per Hectare (Kw/Ha) |
|--------------------------|---------------------------------------|---|---------------------------------|---|
| (1) | (2) | (3) | (4) | (5) |
| Sei Balai | 2 | 1 | 1,05 | 10,48 |
| Tanjung Tiram | 1 | 1 | 1,05 | 10,48 |
| Talawi | - | - | - | - |
| Lima Puluh | - | - | - | - |
| Air Putih | - | - | - | - |
| Sei Suka | - | - | - | - |
| Medang Deras | 4 | 5 | 5,24 | 10,48 |
| Batu Bara | 7 | 7 | 7,3 | 10,48 |

Sumber : Dinas Pertanian Kabupaten Batu Bara
 Source : Agriculture Office of Batu Bara Regency

Tabel 5.1.9 **Luas Tanam, Luas Panen, Produksi, dan Rata-Rata Produksi Ubi Kayu Menurut Kecamatan di Kabupaten Batu Bara, 2017**
Planted Area, Harvested Area, Production, and Average Yieldmper Hectare of Cassava by Subdistricts in Batu Bara Regency, 2017

| Kecamatan Subdistrict | Luas Tanam Planted Area (Ha) | Luas Panen Harvested Area (Ha) | Produksi Production (Ton) | Rata-Rata Produksi Average Yield per Hectare (Kw/Ha) |
|--------------------------|---------------------------------------|---|---------------------------------|---|
| (1) | (2) | (3) | (4) | (5) |
| Sei Balai | 51 | 70 | 1 861,09 | 265,87 |
| Tanjung Tiram | - | - | - | - |
| Talawi | 72 | 110 | 3 194,73 | 290,43 |
| Lima Puluh | - | 212 | 5 528,82 | 260,79 |
| Air Putih | 3 | 6 | 150,40 | 250,67 |
| Sei Suka | 125 | 128 | 3 398,14 | 265,48 |
| Medang Deras | 10 | 9 | 243,81 | 270,90 |
| Batu Bara | 261 | 535 | 14 377,00 | 268,73 |

Sumber : Dinas Pertanian Kabupaten Batu Bara
Source : Agriculture Office of Batu Bara Regency

Tabel 5.1.10 **Luas Tanam, Luas Panen, Produksi, dan Rata-Rata Produksi Ubi Jalar Menurut Kecamatan di Kabupaten Batu Bara, 2017**
Planted Area, Harvested Area, Production, and Average Yieldmper Hectare of Sweet Potatoes by Subdistricts in Batu Bara Regency, 2017

| Kecamatan Subdistrict | Luas Tanam <i>Planted</i> Area (Ha) | Luas Panen <i>Harvested</i> Area (Ha) | Produksi <i>Production</i> (Ton) | Rata-Rata Produksi <i>Average</i> Yield per Hectare (Kw/Ha) |
|--------------------------|--|--|--|--|
| (1) | (2) | (3) | (4) | (5) |
| Sei Balai | 2 | 2 | 31 | 155,79 |
| Tanjung Tiram | - | - | - | - |
| Talawi | - | - | - | - |
| Lima Puluh | - | - | - | - |
| Air Putih | - | - | - | - |
| Sei Suka | - | - | - | - |
| Medang Deras | 1 | 1 | 16 | 155,79 |
| Batu Bara | 3 | 3 | 47 | 155,79 |

Sumber : Dinas Pertanian Kabupaten Batu Bara
 Source *Agriculture Office of Batu Bara Regency*

Tabel 5.1.11 **Luas Tanam, Luas Panen, Produksi, dan Rata-Rata Produksi Bahan Makanan Menurut Jenis Tanaman di Kabupaten Batu Bara, 2017**
Planted Area, Harvested Area, Production, and Average Yieldmper Hectare of Green Beans by Type of Crops in Batu Bara Regency, 2017

| Jenis Tanaman <i>Type of Crops</i> | Luas Tanam <i>Planted Area</i> (Ha) | Luas Panen <i>Harvested Area</i> (Ha) | Produksi <i>Production</i> (Ton) | Rata-Rata Produksi <i>Average Yield per Hectare</i> (Kw/Ha) |
|---------------------------------------|---|---|--|--|
| (1) | (2) | (3) | (4) | (5) |
| Padi Sawah <i>Wetland Paddy</i> | 43 545,00 | 46 681,00 | 252 268,08 | 54,04 |
| Padi Ladang <i>Dryland Paddy</i> | - | - | - | - |
| Jagung <i>Corn</i> | 2 616,70 | 1 514,40 | 7 866,00 | 51,94 |
| Kacang Kedelai <i>Soybeans</i> | 126,00 | 79,00 | 76,00 | 9,60 |
| Kacang Tanah <i>Peanuts</i> | 2,00 | 2,00 | 2,00 | 9,07 |
| Kacang Hijau <i>Green Beans</i> | 7,00 | 7,00 | 7,30 | 10,48 |
| Ubi Kayu <i>Cassava</i> | 261,00 | 535,00 | 14 377,00 | 268,73 |
| Ubi Jalar <i>Sweet Potatoes</i> | 3,00 | 3,00 | 47,00 | 155,79 |

Sumber : Dinas Pertanian Kabupaten Batu Bara
Source : *Agriculture Office of Batu Bara Regency*

Tabel 5.1.12 **Produksi Padi Sawah Menurut Kecamatan di Kabupaten Batu Bara, 2013 – 2017**
Table 5.1.12 **Wetland Paddy Production by Subdistricts in Batu Bara Regency, 2013 – 2017**
(Ton)

| Kecamatan Subdistrict | 2013 | 2014 | 2015 | 2016 | 2017 |
|--------------------------|----------------|-------------------|-------------------|-------------------|-------------------|
| (1) | (2) | (3) | (4) | (5) | (6) |
| Sei Balai | 15 209 | 19 103,94 | 25 350,00 | 21 537,98 | 29 332,23 |
| Tanjung Tiram | 4 714 | 4 606,57 | 3 582,85 | 5 450,00 | 7 087,85 |
| Talawi | 10 153 | 14 954,73 | 14 487,17 | 11 522,09 | 17 934,67 |
| Lima Puluh | 64 486 | 46 842,88 | 53 499,05 | 36 333,26 | 53 461,15 |
| Air Putih | 44 104 | 46 598,88 | 48 474,92 | 39 748,55 | 66 733,78 |
| Sei Suka | 13 601 | 14 103,60 | 12 650,30 | 12 395,38 | 23 550,62 |
| Medang Deras | 29 830 | 28 293,20 | 30 684,87 | 33 946,61 | 54 167,78 |
| Batu Bara | 182 097 | 173 841,40 | 188 729,15 | 160 933,87 | 252 268,08 |

Sumber : Dinas Pertanian Kabupaten Batu Bara
 Source : Agriculture Office of Batu Bara Regency

Tabel
Table **5.1.13** **Produksi Jagung Menurut Kecamatan di**
Kabupaten Batu Bara, 2013 – 2017
Corn Production by Subdistricts in Batu Bara
Regency, 2013 – 2017
(Ton)

| Kecamatan Subdistrict | 2013 | 2014 | 2015 | 2016 | 2017 |
|--|-------------|---------------|-----------------|-----------------|-----------------|
| (1) | (2) | (3) | (4) | (5) | (6) |
| Sei Balai | 110 | 76,00 | 16,75 | 336,56 | 277,50 |
| Tanjung Tiram | 105 | 491,40 | 1 064,10 | 4 318,08 | 3 328,81 |
| Talawi | - | - | 37,83 | 465,66 | 109,87 |
| Lima Puluh | 219 | 207,00 | 142,04 | 633,35 | 2 263,23 |
| Air Putih | 52 | - | 60,96 | 73,00 | 55,86 |
| Sei Suka | 84 | 82,00 | 102,41 | 958,77 | 1 784,46 |
| Medang Deras | 173 | 8,27 | 7,68 | 117,60 | 46,26 |
| Batu Bara | 743 | 592,94 | 1 431,77 | 6 903,02 | 7 866,00 |

Sumber : Dinas Pertanian Kabupaten Batu Bara
Source : *Agriculture Office of Batu Bara Regency*

Tabel 5.1.14 **Produksi Kacang Kedelai Menurut Kecamatan di Kabupaten Batu Bara, 2013 – 2017**
Table 5.1.14 **Soybeans Production by Subdistricts in Batu Bara Regency, 2013 – 2017**
(Ton)

| Kecamatan Subdistrict | 2013 | 2014 | 2015 | 2016 | 2017 |
|--------------------------|------------|--------------|--------------|--------------|--------------|
| (1) | (2) | (3) | (4) | (5) | (6) |
| Sei Balai | 4 | 21,00 | 5,34 | 20,47 | 68,26 |
| Tanjung Tiram | 10 | - | 30,98 | 23,40 | 7,74 |
| Talawi | 42 | - | 4,19 | - | - |
| Lima Puluh | 33 | - | - | - | - |
| Air Putih | 37 | - | 41,77 | - | - |
| Sei Suka | 33 | - | - | - | - |
| Medang Deras | 34 | - | - | - | - |
| Batu Bara | 193 | 21,00 | 82,27 | 43,87 | 76,00 |

Sumber : Dinas Pertanian Kabupaten Batu Bara
 Source : Agriculture Office of Batu Bara Regency

Tabel
Table **5.1.15** **Produksi Kacang Tanah Menurut Kecamatan di Kabupaten Batu Bara, 2013 – 2017**
Peanuts Production by Subdistricts in Batu Bara Regency, 2013 – 2017
(Ton)

| Kecamatan Subdistrict | 2013 | 2014 | 2015 | 2016 | 2017 |
|--|-------------|--------------|--------------|-------------|-------------|
| (1) | (2) | (3) | (4) | (5) | (6) |
| Sei Balai | 7 | 10,80 | 5,84 | 3,58 | 2,00 |
| Tanjung Tiram | - | - | - | - | - |
| Talawi | - | - | - | - | - |
| Lima Puluh | 25 | 13,60 | 7,96 | - | - |
| Air Putih | - | 0,82 | - | - | - |
| Sei Suka | 2 | - | - | - | - |
| Medang Deras | - | - | - | - | - |
| Batu Bara | 34 | 24,84 | 13,79 | 3,58 | 2,00 |

Sumber : Dinas Pertanian Kabupaten Batu Bara
Source : *Agriculture Office of Batu Bara Regency*

Tabel 5.1.16 **Produksi Kacang Hijau Menurut Kecamatan di Kabupaten Batu Bara, 2013 – 2017**
Table 5.1.16 **Green Beans Production by Subdistricts in Batu Bara Regency, 2013 – 2017**
(Ton)

| Kecamatan Subdistrict | 2013 | 2014 | 2015 | 2016 | 2017 |
|--------------------------|-----------|--------------|-------------|-------------|------------|
| (1) | (2) | (3) | (4) | (5) | (6) |
| Sei Balai | 6 | 15,08 | 5,51 | 1,02 | 1,05 |
| Tanjung Tiram | - | - | - | 4,10 | 1,05 |
| Talawi | - | - | - | - | - |
| Lima Puluh | 15 | - | 1,20 | - | - |
| Air Putih | - | - | - | - | - |
| Sei Suka | 3 | - | 1,20 | - | - |
| Medang Deras | 1 | - | 1,09 | 2,05 | 5,24 |
| Batu Bara | 25 | 15,08 | 9,00 | 7,17 | 7,3 |

Sumber : Dinas Pertanian Kabupaten Batu Bara
 Source : Agriculture Office of Batu Bara Regency

Tabel
Table **5.1.17** **Produksi Ubi Kayu Menurut Kecamatan di**
Kabupaten Batu Bara, 2013 – 2017
Cassava Production by Subdistricts in Batu Bara
Regency, 2013 – 2017
(Ton)

| Kecamatan Subdistrict | 2013 | 2014 | 2015 | 2016 | 2017 |
|--|----------------|------------------|------------------|------------------|------------------|
| (1) | (2) | (3) | (4) | (5) | (6) |
| Sei Balai | 2 902 | 3 828,00 | 2 656,67 | 2 112,50 | 1 861,09 |
| Tanjung Tiram | 145 | 70,50 | 227,53 | - | - |
| Talawi | 1 958 | 655,50 | 1 815,69 | 3 434,00 | 3 194,73 |
| Lima Puluh | 198 487 | 46 560,00 | 5 066,10 | 1 366,42 | 5 528,82 |
| Air Putih | 301 | 203,00 | 311,17 | 552,50 | 150,40 |
| Sei Suka | 7 023 | 4 590,00 | 14 624,30 | 8 280,00 | 3 398,14 |
| Medang Deras | 364 | 138,00 | 30,01 | 372,96 | 243,81 |
| Batu Bara | 211 180 | 56 045,00 | 24 731,47 | 16 118,38 | 14 377,00 |

Sumber : Dinas Pertanian Kabupaten Batu Bara
Source : *Agriculture Office of Batu Bara Regency*

Tabel 5.1.18 **Produksi Ubi Jalar Menurut Kecamatan di Kabupaten Batu Bara, 2013 – 2017**
Sweet Potatoes Production by Subdistricts in Batu Bara Regency, 2013 – 2017
(Ton)

| Kecamatan Subdistrict | 2013 | 2014 | 2015 | 2016 | 2017 |
|--------------------------|------------|---------------|---------------|--------------|-----------|
| (1) | (2) | (3) | (4) | (5) | (6) |
| Sei Balai | 144 | 161,50 | 117,18 | 17,88 | 31 |
| Tanjung Tiram | - | 17,00 | 24,46 | - | - |
| Talawi | - | - | - | - | - |
| Lima Puluh | 386 | 199,50 | 278,30 | 9,00 | - |
| Air Putih | - | - | - | - | - |
| Sei Suka | 18 | - | 13,98 | - | - |
| Medang Deras | - | 8,50 | - | - | 16 |
| Batu Bara | 548 | 210,86 | 433,91 | 26,88 | 47 |

Sumber : Dinas Pertanian Kabupaten Batu Bara
 Source : Agriculture Office of Batu Bara Regency

5.2 HORTIKULTURA

HORTICULTURE

Tabel 5.2.1 Luas Tanam, Luas Panen, Produksi, dan Rata-Rata Produksi Sayur dan Buah Semusim Menurut Jenisnya di Kabupaten Batu Bara, 2017
Planted Area, Harvested Area, Production, and Average Yieldmper Hectare of Seasonal Vegetables and Fruits by Type in Batu Bara Regency, 2017

| Jenis Sayuran <i>Type of Vegetables</i> | Luas Tanam <i>Planted Area</i> (Ha) | Luas Panen <i>Harvested Area</i> (Ha) | Produksi <i>Production</i> (Kw) |
|--|---|---|---------------------------------------|
| (1) | (2) | (3) | (4) |
| Bawang Merah/ <i>Onion</i> | 19 | 8 | 326 |
| Bawang Putih/ <i>Garlic</i> | - | - | - |
| Bawang Daun/ <i>Leaf Onion</i> | - | - | - |
| Kentang/ <i>Potato</i> | - | - | - |
| Kol/Kubis/ <i>Cabbage</i> | - | - | - |
| Sawi/Petsai/ <i>Mustard</i> | 10 | 10 | 505 |
| Cabe Rawit/ <i>Chilli</i> | 14 | 13 | 1 875 |
| Lobak/ <i>Turnip</i> | - | - | - |
| Kacang Merah/ <i>Red Bean</i> | - | - | - |
| Kacang Panjang/ <i>Long Bean</i> | 19 | 23 | 2 160 |
| Cabe Merah/ <i>Red Chilli</i> | 1 402 | 1 504 | 248 964 |
| Tomat/ <i>Tomato</i> | - | - | - |
| Terung/ <i>Eggplant</i> | 8 | 8 | 1 176 |
| Buncis/ <i>Bean</i> | - | - | - |
| Ketimun/ <i>Cucumber</i> | 9 | 9 | 1 559 |
| Labu Siam/ <i>Chayote</i> | - | - | - |
| Kangkung/ <i>Water Spinach</i> | 24 | 26 | 1 220 |
| Bayam/ <i>Spinach</i> | 24 | 25 | 1 345 |
| Arcis/ <i>Arcis</i> | - | - | - |
| Kembang Kol/ <i>Cauliflower</i> | - | - | - |
| Semangka | 161 | 190 | 55 927 |

Sumber : Dinas Pertanian Kabupaten Batu Bara
Source : *Agriculture Office of Batu Bara Regency*

Tabel 5.2.2 Luas Panen Tanaman Sayur dan Buah Semusim Menurut Jenis dan Kecamatan di Kabupaten Batu Bara, 2017
Table 5.2.2 *Harvested Area of Seasonal Vegetables and Fruits by Type and Subdistricts in Batu Bara Regency, 2017 (Ha)*

| Jenis Type | Sei Balai | Tanjung Tiram | Talawi | Lima Puluh | Air Putih | Sei Suka | Medang Deras | Jumlah |
|--------------------------------|--------------|------------------|--------|---------------|--------------|----------|-----------------|--------|
| (1) | (2) | (3) | (4) | (5) | (6) | (7) | (8) | (9) |
| Sawi/Petsai Mustard | - | - | - | - | 10 | - | - | 10 |
| Cabe Rawit Chilli | 1 | 12 | - | - | - | - | - | 13 |
| Kacang Panjang Long Bean | 4 | - | 8 | - | 3 | - | 8 | 23 |
| Cabe Merah Red Chilli | 13 | 1 | 3 | 1 033 | 241 | 193 | 20 | 1 504 |
| Tomat Tomato | - | - | - | - | - | - | - | 0 |
| Terung Eggplant | 3 | - | 3 | - | 2 | - | - | 8 |
| Ketimun Cucumber | 4 | - | 1 | - | 2 | - | 2 | 9 |
| Labu Siam Chayote | - | - | - | - | - | - | - | 0 |
| Kangkung Water | 2 | - | 1 | - | 12 | 11 | - | 26 |
| Spinach Bayam Spinach | 2 | - | - | - | 12 | 11 | 0 | 25 |
| Semangka Watermelon | 44 | - | - | 145 | - | - | 1 | 190 |

Sumber : Dinas Pertanian Kabupaten Batu Bara
 Source : Agriculture Office of Batu Bara Regency

Tabel 5.2.3 **Produksi Tanaman Sayur dan Buah Semusim Menurut Jenis dan Kecamatan di Kabupaten Batu Bara, 2017**
Production of Seasonal Vegetables and Fruits by Type and Subdistricts in Batu Bara Regency, 2017 (Ton)

| Jenis <i>Type</i> | Sei Balai | Tanjung Tiram | Talawi | Lima Puluh | Air Putih | Sei Suka | Medang Deras | Jumlah |
|---------------------------------------|--------------|------------------|--------|---------------|--------------|----------|-----------------|----------------|
| (1) | (2) | (3) | (4) | (5) | (6) | (7) | (8) | (9) |
| Sawi/Petsai <i>Mustard</i> | - | - | - | - | 505 | - | - | 505 |
| Cabe Rawit <i>Chilli</i> | 90 | 1 785 | - | - | - | - | - | 1 875 |
| Kacang Panjang <i>Long Bean</i> | 315 | - | 429 | - | 792 | - | 624 | 2 160 |
| Cabe Merah <i>Red Chilli</i> | 3 106 | 108 | 328 | 167 357 | 49 796 | 22 561 | 5 708 | 248 694 |
| Tomat <i>Tomato</i> | - | - | - | - | - | - | - | - |
| Terung <i>Eggplant</i> | 455 | - | 240 | - | 481 | - | - | 1 176 |
| Ketimun <i>Cucumber</i> | 792 | - | 63 | - | 388 | - | 316 | 1 559 |
| Labu Siam <i>Chayote</i> | - | - | - | - | - | - | - | - |
| Kangkung Water Spinach | 85 | - | 40 | - | 560 | 535 | - | 1 220 |
| Bayam <i>Spinach</i> | 115 | - | - | - | 720 | 510 | - | 1 345 |
| Semangka <i>Watermelon</i> | 12 850 | - | - | 42 937 | - | - | 140 | 55 927 |

Sumber : Dinas Pertanian Kabupaten Batu Bara
 Source : Agriculture Office of Batu Bara Regency

Tabel 5.2.4 **Produksi Sayur dan Buah Tahunan dan Banyaknya Pohon yang Menghasilkan Menurut Jenis Tanaman di Kabupaten Batu Bara, 2017**
Yearly Vegetables and Fruits Production and Number of Productive Trees by Type of Crops in Batu Bara Regency, 2017

| Jenis Tanaman <i>Type of Crops</i> | Produksi <i>Production (Kw)</i> | Tanaman yang Menghasilkan <i>Productive Trees (Pohon)</i> |
|---------------------------------------|------------------------------------|---|
| (1) | (2) | (3) |
| Alpokad/ <i>Avocado</i> | 46 | 50 |
| Mangga/ <i>Mango</i> | 4 131 | 3 800 |
| Rambutan/ <i>Rambutan</i> | 458 | 500 |
| Duku/Langsar/ <i>Lanseh</i> | - | - |
| Jeruk/ <i>Orange</i> | - | - |
| Durian/ <i>Durian</i> | 12 | 20 |
| Jambu Biji/ <i>Guava</i> | 430 | 743 |
| Jambu Air/ <i>Rose Apple</i> | 476 | 1 023 |
| Jambu Bol | - | - |
| Sawo/ <i>Sapodilla</i> | 1 890 | 1 365 |
| Pepaya/ <i>Papaya</i> | 679 | 855 |
| Pisang/ <i>Banana</i> | 2 258 | 2 435 |
| Nenas/ <i>Pineapple</i> | - | - |
| Salak/ <i>Zalacca</i> | 5 | 100 |
| Kesemek/ <i>Persimmon</i> | - | - |
| Marquisa/ <i>Marquisa</i> | - | - |
| Manggis/ <i>Mangosteen</i> | - | - |
| Kedondong/ <i>Kedondong</i> | - | - |
| Nangka/Cempedak/ <i>Jackfruit</i> | 965 | 963 |
| Jeruk Besar/ <i>Big Orange</i> | - | - |
| Sukun/ <i>Breadfruit</i> | 556 | 633 |
| Kuini/ <i>Kuini</i> | - | - |
| Melinjo/ <i>Melinjo</i> | 120 | 341 |
| Sirsak/ <i>Soursop</i> | - | - |
| Belimbing/ <i>Starfruit</i> | 22 | 55 |

Sumber : Dinas Pertanian Kabupaten Batu Bara
 Source Agriculture Office of Batu Bara Regency

Tabel
Table 5.2.5 **Produksi Sayur dan Buah Tahunan Menurut Jenis Tanaman dan Kecamatan di Kabupaten Batu Bara, 2017**
Production of Yearly Vegetables and Fruits by Type of Crops and Subdistricts in Batu Bara Regency, 2017
(Ton)

| Jenis Tanaman <i>Type of Crops</i> | Sei Balai | Tanjung Tiram | Talawi | Lima Puluh | Air Putih | Sei Suka | Medang Deras | Jumlah |
|---------------------------------------|-----------|---------------|--------|------------|-----------|----------|--------------|--------|
| (1) | (2) | (3) | (4) | (5) | (6) | (7) | (8) | (9) |
| Alpokad | - | 1 | - | - | 45 | - | - | 46 |
| Avocado | - | - | - | - | - | - | - | - |
| Mangga <i>Mango</i> | 50 | 25 | 192 | 808 | 320 | 200 | 2 536 | 4 131 |
| Rambutan <i>Rambutan</i> | - | - | - | - | 306 | 152 | - | 458 |
| Duku/ Langsat <i>Lanseh</i> | - | - | - | - | - | - | - | - |
| Jeruk <i>Orange</i> | - | - | - | - | - | - | - | - |
| Durian <i>Durian</i> | - | - | - | 12 | - | - | - | 12 |
| Jambu Biji <i>Guava</i> | - | - | 8 | 1 | - | - | 421 | 430 |
| Jambu Air <i>Rose Apple</i> | - | 1 | 6 | 57 | 84 | - | 328 | 476 |
| Sawo <i>Sapodilla</i> | - | 25 | - | - | 8 | 75 | 1 782 | 1 890 |
| Pepaya <i>Papaya</i> | 75 | 6 | 32 | 278 | 70 | 6 | 212 | 679 |

Lanjutan Tabel / *Continued Table 5.2.5*

| Jenis Tanaman <i>Type of Crops</i> | Sei Balai | Tanjung Tiram | Talawi | Lima Puluh | Air Putih | Sei Suka | Medang Deras | Jumlah |
|--|--------------|------------------|--------|---------------|--------------|----------|-----------------|--------|
| (1) | (2) | (3) | (4) | (5) | (6) | (7) | (8) | (9) |
| Pisang <i>Banana</i> | 820 | 76 | 120 | 382 | 695 | 165 | - | 2 258 |
| Nenas <i>Pineapple</i> | - | - | - | - | - | - | - | - |
| Salak <i>Zalacca</i> | - | - | - | - | 5 | - | - | 5 |
| Manggis <i>Mangosteen</i> | - | - | - | - | - | - | - | - |
| Nangka/ Cempedak <i>Jackfruit</i> | - | 5 | - | - | - | - | 960 | 965 |
| Jeruk Besar <i>Big Orange</i> | - | - | - | - | - | - | - | - |
| Sukun <i>Breadfruit</i> | - | - | 8 | - | - | - | 548 | 556 |
| Melinjo <i>Melinjo</i> | 70 | - | - | 36 | - | 14 | - | 120 |
| Sirsak <i>Soursop</i> | - | - | - | - | - | - | - | - |
| Belimbing <i>Starfruit</i> | - | - | - | - | - | - | 22 | 22 |

Sumber : Dinas Pertanian Kabupaten Batu Bara
 Source : Agriculture Office of Batu Bara Regency

5.3 PERKEBUNAN ESTATE CROPS

Tabel 5.3.1 Luas Tanaman dan Produksi Karet Tanaman Perkebunan Rakyat Menurut Kecamatan di Kabupaten Batu Bara, 2017
Planted Area and Production of Rubber Smallholders Estates by Subdistricts in Batu Bara Regency, 2017

| Kecamatan <i>Subdistrict</i> | Luas Tanaman / <i>Planted Area</i> (Ha) | | | | Produksi <i>Production</i> (Ton) |
|---------------------------------|--|------------|----------|------------------------|--|
| | TBM | TM | TTM | Jumlah <i>Total</i> | |
| (1) | (2) | (3) | (4) | (5) | (6) |
| Sei Balai | 2 | 23 | - | 25 | 38,41 |
| Tanjung Tiram | - | - | - | - | - |
| Talawi | 10 | 117 | - | 127 | 195,39 |
| Lima Puluh | 9 | 70 | - | 79 | 116,90 |
| Air Putih | - | - | - | - | - |
| Sei Suka | 20 | 266 | - | 286 | 444,22 |
| Medang Deras | - | - | - | - | - |
| Batu Bara | 41 | 476 | - | 517 | 794,92 |

Sumber : Dinas Peternakan dan Perkebunan Kabupaten Batu Bara
Source : *Animal Husbandry and Estates Services of Batu Bara Regency*

Tabel 5.3.2 **Luas Tanaman dan Produksi Kelapa Sawit Tanaman Perkebunan Rakyat Menurut Kecamatan di Kabupaten Batu Bara, 2017**
Planted Area and Production of Palm Oil Smallholders Estates by Subdistricts in Batu Bara Regency, 2017

| Kecamatan <i>Subdistrict</i> | Luas Tanaman / <i>Planted Area</i> (Ha) | | | | Produksi TBS <i>Production</i> (Ton) |
|---------------------------------|--|---------------|----------|------------------------|---|
| | TBM | TM | TTM | Jumlah <i>Total</i> | |
| (1) | (2) | (3) | (4) | (5) | (6) |
| Sei Balai | 25 | 1 370 | - | 1 395 | 20 550 |
| Tanjung Tiram | 237 | 3 875 | - | 4 148 | 58 125 |
| Talawi | 165 | 1 110 | - | 1 275 | 16 650 |
| Lima Puluh | 99 | 1 945 | - | 2 044 | 29 175 |
| Air Putih | 15 | 631 | - | 646 | 9 465 |
| Sei Suka | 32 | 1 220 | - | 1 252 | 18 300 |
| Medang Deras | 128 | 1 155 | - | 1 283 | 17 325 |
| Batu Bara | 701 | 11 306 | - | 12 043 | 169 590 |

Sumber : Dinas Peternakan dan Perkebunan Kabupaten Batu Bara
 Source *Animal Husbandry and Estates Services of Batu Bara Regency*

Tabel 5.3.3 **Luas Tanaman dan Produksi Kelapa Tanaman Perkebunan Rakyat Menurut Kecamatan di Kabupaten Batu Bara, 2017**
Planted Area and Production of Coconuts Smallholders Estates by Subdistricts in Batu Bara Regency, 2017

| Kecamatan <i>Subdistrict</i> | Luas Tanaman / <i>Planted Area</i> (Ha) | | | | Produksi Kopra <i>Copra</i> Production (Ton) |
|---------------------------------|--|--------------|----------|------------------------|--|
| | TBM | TM | TTM | Jumlah <i>Total</i> | |
| (1) | (2) | (3) | (4) | (5) | (6) |
| Sei Balai | 16 | 1 267 | - | 1 283 | 7 297 |
| Tanjung Tiram | 230 | 4 478 | - | 4 708 | 28 548 |
| Talawi | 20 | 495 | - | 515 | 2 851 |
| Lima Puluh | 150 | 1 332 | - | 1 482 | 7 671 |
| Air Putih | - | 49 | - | 49 | 282 |
| Sei Suka | 20 | 95 | - | 115 | 547 |
| Medang Deras | 30 | 538 | - | 568 | 3 150 |
| Batu Bara | 466 | 8 254 | - | 8 720 | 50 346 |

Sumber : Dinas Peternakan dan Perkebunan Kabupaten Batu Bara
 Source *Animal Husbandry and Estates Services of Batu Bara Regency*

Tabel 5.3.4 **Luas Tanaman dan Produksi Kakao Tanaman Perkebunan Rakyat Menurut Kecamatan di Kabupaten Batu Bara, 2017**
Planted Area and Production of Cocoa Smallholders Estates by Subdistricts in Batu Bara Regency, 2017

| Kecamatan <i>Subdistrict</i> | Luas Tanaman / <i>Planted Area</i> (Ha) | | | | Produksi <i>Production</i> (Ton) |
|---------------------------------|--|--------------|----------|------------------------|--|
| | TBM | TM | TTM | Jumlah <i>Total</i> | |
| (1) | (2) | (3) | (4) | (5) | (6) |
| Sei Balai | 30 | 168 | - | 198 | 163 |
| Tanjung Tiram | 35 | 463 | - | 498 | 454 |
| Talawi | 29 | 319 | - | 348 | 310 |
| Lima Puluh | 35 | 407 | - | 442 | 405 |
| Air Putih | 10 | 99 | - | 109 | 96 |
| Sei Suka | 19 | 298 | - | 317 | 290 |
| Medang Deras | 22 | 110 | - | 132 | 120 |
| Batu Bara | 180 | 1 864 | - | 2 044 | 1 838 |

Sumber : Dinas Peternakan dan Perkebunan Kabupaten Batu Bara
 Source *Animal Husbandry and Estates Services of Batu Bara Regency*

Tabel 5.3.5 Luas Tanaman dan Produksi Pinang Tanaman Perkebunan Rakyat Menurut Kecamatan di Kabupaten Batu Bara, 2017
Table 5.3.5 *Planted Area and Production of Arecanut Smallholders Estates by Subdistricts in Batu Bara Regency, 2017*

| Kecamatan <i>Subdistrict</i> | Luas Tanaman / <i>Planted Area</i> (Ha) | | | Jumlah <i>Total</i> | Produksi <i>Production</i> (Ton) |
|---------------------------------|--|------------|----------|------------------------|--|
| | TBM | TM | TTM | | |
| (1) | (2) | (3) | (4) | (5) | (6) |
| Sei Balai | 2 | 18 | - | 20 | 17 |
| Tanjung Tiram | 2 | 41 | - | 43 | 39 |
| Talawi | 2 | 40 | - | 42 | 38 |
| Lima Puluh | 3 | 11 | - | 14 | 10 |
| Air Putih | 3 | 24 | - | 27 | 23 |
| Sei Suka | 4 | 5 | - | 9 | 5 |
| Medang Deras | 1 | 22 | - | 23 | 21 |
| Batu Bara | 17 | 161 | - | 178 | 153 |

Sumber : Dinas Peternakan dan Perkebunan Kabupaten Batu Bara
Source *Animal Husbandry and Estates Services of Batu Bara Regency*

Tabel 5.3.6 **Produksi Tanaman Perkebunan Rakyat Menurut Jenis Tanaman di Kabupaten Batu Bara, 2013-2017**
Table 5.3.6 **Production of Smallholders Estates by Type of Crops in Batu Bara Regency, 2013-2017**

| Jenis Tanaman Type of Crops | 2013 | 2014 | 2016 | 2016 | 2017 |
|--------------------------------|---------|---------|---------|---------|---------|
| (1) | (2) | (3) | (4) | (5) | (6) |
| Karet / Rubber | 485 | 485 | 791 | 791 | 79 492 |
| Kelapa Sawit / Palm Oil | 174 197 | 174 197 | 186 551 | 168 236 | 169 590 |
| Kelapa / Coconut | 47 051 | 47 051 | 47 506 | 47 506 | 50 536 |
| Coklat / Cocoa | 1 797 | 1 797 | 1 806 | 1 806 | 1 838 |
| Kopi / Coffee | - | - | - | - | - |
| Aren / Palm Sugar | - | - | - | - | - |
| Kemiri / Candlenut | - | - | - | - | - |
| Pinang / Arecanut | 148 | 148 | 148 | 148 | 153 |
| Kapuk / Kapok | - | - | - | - | - |

Sumber : Dinas Peternakan dan Perkebunan Kabupaten Batu Bara
Source : Animal Husbandry and Estates Services of Batu Bara Regency

Tabel 5.3.7 **Luas Tanaman dan Produksi Perkebunan Besar Swasta/PTPN Menurut Jenis Tanaman di Kabupaten Batu Bara, 2017**
Planted Area and Production of Big Private Estates/PTPN by Type of Crops in Batu Bara Regency, 2017

| Jenis Tanaman <i>Type of Crops</i> | Swasta <i>Private</i> | | PTPN | |
|---|--|--|--|--|
| | Luas Tanaman <i>Planted Area</i> (Ha) | Produksi <i>Production</i> (Ton) | Luas Tanaman <i>Planted Area</i> (Ha) | Produksi <i>Production</i> (Ton) |
| (1) | (2) | (3) | (4) | (5) |
| 1. Karet / <i>Rubber</i> (Kadar Karet Kering / <i>Lumb</i>) | 3 449 | 6 636 | - | - |
| 2. Kelapa Sawit / <i>Palm Oil</i> | | | | |
| a. TBS | 16 711 | 366 766 | 5 653 | 141 325 |
| b. Inti Sawit | - | - | - | - |
| 3. Coklat / <i>Cocoa</i> | - | - | - | - |
| Jumlah | 20 160 | 373 402 | 5 653 | 141 325 |

Sumber : Dinas Peternakan dan Perkebunan Kabupaten Batu Bara
 Source : *Animal Husbandry and Estates Services of Batu Bara Regency*

Tabel 5.3.8 **Luas Tanaman Perkebunan Besar Swasta/PTPN Menurut Jenis Tanaman di Kabupaten Batu Bara, 2017**
Planted Area of Big Private Estates/PTPN by Type of Crops in Batu Bara Regency, 2017

| Jenis Tanaman <i>Type of Crops</i> | TBM | TM | TTM | Jumlah <i>Total</i> |
|---------------------------------------|--------------|---------------|----------|------------------------|
| (1) | (2) | (3) | (4) | (5) |
| Karet / <i>Rubber</i> | 800 | 2 649 | - | 3 449 |
| Kelapa Sawit / <i>Palm Oil</i> | 750 | 21 614 | - | 22 364 |
| Coklat / <i>Cocoa</i> | - | - | - | - |
| Jumlah | 1 550 | 24 263 | - | 25 813 |

Sumber : Dinas Peternakan dan Perkebunan Kabupaten Batu Bara
 Source *Animal Husbandry and Estates Services of Batu Bara Regency*

5.4 PETERNAKAN

ANIMAL HUSBANDRY

Tabel 5.4.1 **Populasi Ternak Menurut Jenis Ternak tiap Kecamatan di Kabupaten Batu Bara, 2017**
Livestock Population by Type and Subdistricts in Batu Bara Regency, 2017
(Ekor / Tail)

| Kecamatan <i>Subdistrict</i> | Sapi Perah <i>Dairy Cow</i> | Sapi Potong <i>Cow</i> | Kerbau <i>Buffalo</i> | Kuda <i>Horse</i> |
|---------------------------------|--------------------------------|---------------------------|--------------------------|----------------------|
| (1) | (2) | (3) | (4) | (5) |
| Sei Balai | 4 | 4 457 | 84 | - |
| Tanjung Tiram | - | 807 | 28 | - |
| Talawi | 10 | 3 955 | 42 | - |
| Lima Puluh | 32 | 16 869 | 106 | - |
| Air Putih | - | 465 | 340 | - |
| Sei Suka | 35 | 8 313 | 78 | - |
| Medang Deras | - | 420 | 102 | - |
| Batu Bara | 81 | 35 286 | 780 | - |

Lanjutan Tabel / *Continued Table 5.4.1*

| Kecamatan <i>Subdistrict</i> | Kambing <i>Goat</i> | Domba <i>Sheep</i> | Babi <i>Pig</i> |
|---------------------------------|------------------------|-----------------------|--------------------|
| (1) | (6) | (7) | (8) |
| Sei Balai | 3 046 | 5 702 | 337 |
| Tanjung Tiram | 1 939 | 3 567 | 251 |
| Talawi | 2 920 | 5 524 | 512 |
| Lima Puluh | 6 131 | 10 819 | 1 171 |
| Air Putih | 1 856 | 2 367 | 2 960 |
| Sei Suka | 4 192 | 6 822 | 1 606 |
| Medang Deras | 1 416 | 1 962 | 853 |
| Batu Bara | 21 500 | 36 763 | 7 690 |

Sumber : Dinas Peternakan dan Perkebunan Kabupaten Batu Bara
 Source : *Animal Husbandry and Estates Services of Batu Bara Regency*

Tabel 5.4.2 **Populasi Ternak Menurut Jenis Ternak di Kabupaten Batu Bara, 2008-2016**
Livestock Population by Type in Batu Bara Regency, 2008-2016
(Ekor / Tail)

| Tahun <i>Year</i> | Sapi Perah <i>Dairy Cow</i> | Sapi Potong <i>Cow</i> | Kerbau <i>Buffalo</i> | Kuda <i>Horse</i> |
|-----------------------------|---------------------------------------|----------------------------------|---------------------------------|-----------------------------|
| (1) | (2) | (3) | (4) | (5) |
| 2008 | - | 23 038 | 224 | - |
| 2009 | - | 23 755 | 240 | - |
| 2010 | 10 | 24 432 | 276 | 2 |
| 2011 | 10 | 25 813 | 368 | 2 |
| 2012 | 12 | 27 598 | 330 | 1 |
| 2013 | 34 | 27 785 | 442 | 1 |
| 2014 | 19 | 28 366 | 512 | 1 |
| 2015 | 12 | 30 891 | 665 | - |
| 2016 | 51 | 38 500 | 761 | - |
| 2017 | 81 | 35 286 | 780 | - |

Lanjutan Tabel / *Continued Table 5.4.2*

| Tahun <i>Year</i> | Kambing <i>Goat</i> | Domba <i>Sheep</i> | Babi <i>Pig</i> |
|----------------------|------------------------|-----------------------|--------------------|
| (1) | (2) | (3) | (4) |
| 2008 | 18 015 | 7 612 | 7 198 |
| 2009 | 18 551 | 7 679 | 7 291 |
| 2010 | 18 459 | 8 030 | 7 518 |
| 2011 | 19 624 | 8 660 | 6 988 |
| 2012 | 22 730 | 11 406 | 6 894 |
| 2013 | 23 177 | 11 941 | 8 276 |
| 2014 | 24 817 | 12 878 | 8 100 |
| 2015 | 32 607 | 22 458 | 8 663 |
| 2016 | 35 107 | 32 458 | 4 059 |
| 2017 | 21 500 | 36 763 | 7 690 |

Sumber : Dinas Peternakan dan Perkebunan Kabupaten Batu Bara
 Source : *Animal Husbandry and Estates Services of Batu Bara Regency*

Tabel 5.4.3 **Banyaknya Ternak yang Dipotong di Dalam RPH Menurut Jenis Ternak tiap Kecamatan di Kabupaten Batu Bara, 2017**
Livestock Slaughtered in Abattoir by Type and Subdistricts in Batu Bara Regency, 2017
(Ekor / Tail)

| Kecamatan <i>Subdistrict</i> | Jenis Ternak / <i>Type of Livestock</i> | | | | |
|---------------------------------|---|--------------------------|------------------------|-----------------------|--------------------|
| | Sapi <i>Cow</i> | Kerbau <i>Buffalo</i> | Kambing <i>Goat</i> | Domba <i>Sheep</i> | Babi <i>Pig</i> |
| (1) | (2) | (3) | (4) | (5) | (6) |
| Sei Balai | - | - | - | - | - |
| Tanjung Tiram | - | - | - | - | - |
| Talawi | - | - | - | - | - |
| Lima Puluh | - | - | - | - | - |
| Air Putih | - | - | - | - | - |
| Sei Suka | - | - | - | - | - |
| Medang Deras | - | - | - | - | - |
| Batu Bara | - | - | - | - | - |

Sumber : Dinas Peternakan dan Perkebunan Kabupaten Batu Bara
 Source *Animal Husbandry and Estates Services of Batu Bara Regency*

Tabel 5.4.4 **Banyaknya Ternak yang Dipotong di Luar RPH Menurut Jenis Ternak tiap Kecamatan di Kabupaten Batu Bara, 2017**
Livestock Slaughtered Out of Abattoir by Type and Subdistricts in Batu Bara Regency, 2017
(Ekor / Tail)

| Kecamatan Subdistrict | Jenis Ternak / Type of Livestock | | | | |
|--------------------------|----------------------------------|-------------------|-----------------|----------------|--------------|
| | Sapi Cow | Kerbau Buffalo | Kambing Goat | Domba Sheep | Babi Pig |
| (1) | (2) | (3) | (4) | (5) | (6) |
| Sei Balai | 439 | 24 | 376 | 801 | 73 |
| Tanjung Tiram | 95 | 38 | 240 | 276 | 54 |
| Talawi | 388 | 31 | 361 | 776 | 125 |
| Lima Puluh | 1 584 | 108 | 758 | 1 519 | 308 |
| Air Putih | 79 | 48 | 229 | 332 | 672 |
| Sei Suka | 773 | 23 | 518 | 958 | 347 |
| Medang Deras | 90 | 78 | 175 | 276 | 198 |
| Batu Bara | 3 448 | 350 | 2 657 | 4 938 | 1 777 |

Sumber : Dinas Peternakan dan Perkebunan Kabupaten Batu Bara
 Source : Animal Husbandry and Estates Services of Batu Bara Regency

Tabel 5.4.5 **Produksi Daging Menurut Jenis Ternak tiap Kecamatan di Kabupaten Batu Bara, 2017**
Meat Production by Type and Subdistricts in Batu Bara Regency, 2017
(Ton)

| Kecamatan Subdistrict | Jenis Ternak / Type of Livestock | | | | |
|--------------------------|----------------------------------|-------------------|-----------------|----------------|--------------|
| | Sapi Cow | Kerbau Buffalo | Kambing Goat | Domba Sheep | Babi Pig |
| (1) | (2) | (3) | (4) | (5) | (6) |
| Sei Balai | 43,92 | 2,37 | 6,21 | 14,01 | 3,64 |
| Tanjung Tiram | 9,52 | 3,84 | 3,95 | 8,76 | 2,71 |
| Talawi | 38,80 | 3,10 | 5,95 | 13,57 | 6,24 |
| Lima Puluh | 158,36 | 10,78 | 12,50 | 26,58 | 15,41 |
| Air Putih | 7,90 | 4,76 | 3,78 | 5,82 | 33,58 |
| Sei Suka | 77,25 | 2,26 | 8,55 | 16,76 | 17,33 |
| Medang Deras | 8,99 | 7,81 | 2,89 | 4,82 | 9,91 |
| Batu Bara | 344,74 | 34,92 | 43,83 | 90,32 | 88,82 |

Sumber : Dinas Peternakan dan Perkebunan Kabupaten Batu Bara
 Source : Animal Husbandry and Estates Services of Batu Bara Regency

Tabel 5.4.6 **Populasi Ternak Unggas Menurut Jenis tiap Kecamatan di Kabupaten Batu Bara, 2017**
Table 5.4.6 **Poultry Population by Type and Subdistricts in Batu Bara Regency, 2017**
(Ekor / Tail)

| Kecamatan <i>Subdistrict</i> | Jenis Unggas / <i>Type of Poultry</i> | | | | |
|---------------------------------|---|--|---|---------------------|--|
| | Ayam Ras Pedaging <i>Broiler</i> | Ayam Ras Petelur <i>Layer</i> | Ayam Kampung <i>Domestic Hens</i> | Itik <i>Duck</i> | Itik Manila <i>Duck Manila</i> |
| (1) | (2) | (3) | (4) | (5) | (6) |
| Sei Balai | 30 808 | - | 70 586 | 13 439 | 3 492 |
| Tanjung Tiram | 38 793 | - | 66 622 | 19 865 | 472 |
| Talawi | 31 795 | - | 77 045 | 15 721 | 4 200 |
| Lima Puluh | 166 853 | 8 821 | 159 622 | 19 365 | 2 041 |
| Air Putih | 22 547 | 8 880 | 50 344 | 9 636 | 1 362 |
| Sei Suka | 151 251 | - | 89 408 | 10 536 | 931 |
| Medang Deras | 36 567 | - | 66 760 | 18 537 | 3 296 |
| Batu Bara | 478 614 | 17 701 | 580 387 | 107 099 | 15 794 |

Sumber : Dinas Peternakan dan Perkebunan Kabupaten Batu Bara
 Source : *Animal Husbandry and Estates Services of Batu Bara Regency*

Tabel 5.4.7 **Populasi Ternak Unggas Menurut Jenis Ternak di Kabupaten Batu Bara, 2008-2017**
Poultry Population by Type and Subdistricts in Batu Bara Regency, 2008-2017
(Ekor / Tail)

| Tahun Year | Jenis Unggas / Type of Poultry | | | |
|---------------|---------------------------------|------------------------------|-------------------------------------|--|
| | Ayam Ras Pedaging Broiler | Ayam Ras Petelur Layer | Ayam Kampung Domestic Hens | Itik/Itik Manila Duck/Duck Manila |
| (1) | (2) | (3) | (4) | (5) |
| 2008 | 64 800 | 12 000 | 129 142 | 40 576 |
| 2009 | 67 393 | 12 480 | 225 419 | 42 198 |
| 2010 | 73 168 | 14 400 | 228 719 | 58 132 |
| 2011 | 78 971 | 16 410 | 237 831 | 57 591 |
| 2012 | 188 000 | 17 950 | 262 520 | 94 758 |
| 2013 | 278 864 | 19 757 | 322 167 | 109 714 |
| 2014 | 283 712 | 20 054 | 407 598 | 26 646 |
| 2015 | 248 032 | 20 980 | 473 505 | 150 654 |
| 2016 | 444 580 | 19 785 | 652 598 | 123 402 |
| 2017 | 478 614 | 17 701 | 580 387 | 122 893 |

Sumber : Dinas Peternakan dan Perkebunan Kabupaten Batu Bara
 Source : *Animal Husbandry and Estates Services of Batu Bara Regency*

Tabel 5.4.8 **Produksi Telur Menurut Jenis tiap Kecamatan di Kabupaten Batu Bara, 2017**
Table 5.4.8 **Egg Production by Type and Subdistricts in Batu Bara Regency, 2017**
(Ton)

| Kecamatan Subdistrict | Produksi Telur / Egg Production | | | |
|--------------------------|---------------------------------|-------------------------------------|---------------|-------------------------------|
| | Ayam Ras Petelur Layer | Ayam Kampung Domestic Hens | Itik Duck | Itik Manila Duck Manila |
| (1) | (2) | (3) | (4) | (5) |
| Sei Balai | - | 8,85 | 43,02 | 0,57 |
| Tanjung Tiram | - | 8,35 | 61,10 | 0,08 |
| Talawi | - | 9,66 | 48,97 | 0,68 |
| Lima Puluh | 81,56 | 19,67 | 60,63 | 0,32 |
| Air Putih | 84,63 | 6,41 | 30,17 | 0,22 |
| Sei Suka | - | 11,05 | 33,86 | 0,15 |
| Medang Deras | - | 8,50 | 58,06 | 0,54 |
| Batu Bara | 166,20 | 72,49 | 335,81 | 2,56 |

Sumber : Dinas Peternakan dan Perkebunan Kabupaten Batu Bara
 Source : Animal Husbandry and Estates Services of Batu Bara Regency

Tabel 5.4.9 **Produksi Daging Unggas Menurut Jenis tiap Kecamatan di Kabupaten Batu Bara, 2017**
Poultry Meat Production by Type and Subdistricts in Batu Bara Regency, 2017
(Ton)

| Kecamatan <i>Subdistrict</i> | Jenis Daging Unggas / <i>Type of Poultry Meat</i> | | | | |
|---------------------------------|---|-------------------------------------|---|---------------------|--|
| | Ayam Ras Pedaging <i>Broiler</i> | Ayam Ras Petelur <i>Layer</i> | Ayam Kampung <i>Domestic Hens</i> | Itik <i>Duck</i> | Itik Manila <i>Duck Manila</i> |
| (1) | (2) | (3) | (4) | (5) | (6) |
| Sei Balai | 35,82 | 1,49 | 34,67 | 5,61 | 1,27 |
| Tanjung Tiram | 45,06 | 1,82 | 32,72 | 7,65 | 0,18 |
| Talawi | 40,61 | 2,49 | 37,84 | 6,22 | 1,53 |
| Lima Puluh | 195,45 | 4,24 | 76,20 | 7,73 | 0,74 |
| Air Putih | 27,48 | 2,91 | 25,42 | 3,85 | 0,49 |
| Sei Suka | 177,56 | 2,44 | 42,85 | 4,43 | 0,34 |
| Medang Deras | 43,18 | 2,68 | 33,70 | 7,41 | 1,20 |
| Batu Bara | 565,16 | 18,07 | 283,40 | 42,90 | 5,75 |

Sumber : Dinas Peternakan dan Perkebunan Kabupaten Batu Bara
Source : *Animal Husbandry and Estates Services of Batu Bara Regency*

5.5 PERIKANAN FISHERY

Tabel 5.5.1 Jumlah Rumah Tangga Perikanan Tangkap Menurut Kecamatan dan Subsektor di Kabupaten Batu Bara, 2017
Number of Fish Capture Households by Subdistrict and Subsector in Batu Bara Regency, 2017

| Kecamatan Subdistrict | Perikanan Laut <i>Marine Fisheries</i> | | Perairan Umum <i>Inland Water</i> | | Jumlah <i>Total</i> | |
|--------------------------|---|--------------|--------------------------------------|------|------------------------|--------------|
| | 2016 | 2017 | 2016 | 2017 | 2016 | 2017 |
| (1) | (2) | (3) | (4) | (5) | (6) | (7) |
| Sei Balai | - | - | - | - | - | - |
| Tanjung Tiram | 932 | 940 | - | - | 932 | 940 |
| Talawi | 213 | 220 | - | - | 213 | 220 |
| Lima Puluh | 275 | 280 | - | - | 275 | 280 |
| Air Putih | - | - | - | - | - | - |
| Sei Suka | 68 | 73 | - | - | 68 | 73 |
| Medang Deras | 633 | 640 | - | - | 633 | 640 |
| Batu Bara | 2 121 | 2 153 | - | - | 2 121 | 2 153 |

Sumber : Dinas Perikanan Kabupaten Batu Bara
Source : *Fishery Services of Batu Bara Regency*

Tabel 5.5.2 **Produksi Perikanan Tangkap Menurut Kecamatan dan Subsektor di Kabupaten Batu Bara, 2017**
Table 5.5.2 **Production of Fish Capture by Subdistrict and Subsector in Batu Bara Regency, 2017**
(Ton)

| Kecamatan Subdistrict | Perikanan Laut <i>Marine Fisheries</i> | | Perairan Umum <i>Inland Water</i> | | Jumlah <i>Total</i> | |
|--------------------------|---|-----------------|--------------------------------------|----------|------------------------|-----------------|
| | 2016 | 2017 | 2016 | 2017 | 2016 | 2017 |
| (1) | (2) | (3) | (4) | (5) | (6) | (7) |
| Sei Balai | - | - | - | - | - | - |
| Tanjung Tiram | 11 056,5 | 11 513,0 | - | - | 11 056,5 | 11 513,0 |
| Talawi | 3 770,0 | 4 132,0 | - | - | 3 770,0 | 4 132,0 |
| Lima Puluh | 4 320,2 | 5 153,0 | - | - | 4 320,2 | 5 153,0 |
| Air Putih | - | - | - | - | - | - |
| Sei Suka | 2 214,0 | 2 450,0 | - | - | 2 214,0 | 2 450,0 |
| Medang Deras | 6 673,0 | 7 137,0 | - | - | 6 673,0 | 7 137,0 |
| Batu Bara | 28 033,7 | 30 385,0 | - | - | 28 033,7 | 30 385,0 |

Sumber : Dinas Perikanan Kabupaten Batu Bara
 Source : Fishery Services of Batu Bara Regency

Tabel 5.5.3 **Jumlah Rumah Tangga Perikanan Budidaya Menurut Kecamatan dan Jenis Budidaya di Kabupaten Batu Bara, 2017**
Number of Aquaculture Households by Subdistrict and Type of Aquaculture in Batu Bara Regency 2017

| Kecamatan Subdistrict | Budidaya Laut Marine Culture | Tambak Brackish Water Pond | Kolam Fresh Water Pond | Keramba Cage | Jaring Apung Floating Cage Net | Sawah Paddy Field | Jumlah Total |
|--------------------------|---------------------------------|-------------------------------|---------------------------|-----------------|-----------------------------------|-------------------|--------------|
| (1) | (2) | (3) | (4) | (5) | (6) | (7) | (8) |
| Sei Balai | - | - | 80 | - | - | - | 80 |
| Tanjung Tiram | - | 15 | 50 | - | - | - | 65 |
| Talawi | - | 55 | 215 | - | - | - | 270 |
| Lima Puluh | - | - | 135 | - | - | - | 135 |
| Air Putih | - | - | 180 | - | - | - | 180 |
| Sei Suka | - | 5 | 285 | - | - | - | 290 |
| Medang Deras | 65 | 68 | 65 | - | - | - | 198 |
| Batu Bara | 65 | 143 | 1 010 | - | - | - | 1 218 |

Sumber : Dinas Perikanan Kabupaten Batu Bara
 Source : Fishery Services of Batu Bara Regency

Tabel 5.5.4 **Produksi Perikanan Budidaya Menurut Kecamatan dan Jenis Budidaya di Kabupaten Batu Bara, 2017**
Production of Aquaculture by Subdistrict and Type of Aquaculture in Batu Bara Regency 2017 (Ton)

| Kecamatan Subdistrict | Budidaya Laut Marine Culture | Tambak Brackish Water Pond | Kolam Fresh Water Pond | Keramba Cage | Jaring Apung Floating Cage Net | Sawah Paddy Field | Jumlah Total |
|----------------------------------|---|---------------------------------------|-----------------------------------|-------------------------|---|--------------------------|---------------------|
| (1) | (2) | (3) | (4) | (5) | (6) | (7) | (8) |
| Sei Balai | - | - | 18,06 | - | - | - | 18,06 |
| Tanjung Tiram | - | 11 323,0 | 11,95 | - | - | - | 11 334,95 |
| Talawi | - | 3 685,0 | 28,94 | - | - | - | 3 713,94 |
| Lima Puluh | - | 4 222,0 | 12,87 | - | - | - | 4 234,87 |
| Air Putih | - | - | 15,53 | - | - | - | 15,53 |
| Sei Suka | - | 2 174,6 | 17,05 | - | - | - | 2 191,65 |
| Medang Deras | 560 | 7 285,3 | 62,70 | - | - | - | 7 908,00 |
| Batu Bara | 560 | 28 689,9 | 167,10 | - | - | - | 29 417,00 |

Sumber : Dinas Perikanan Kabupaten Batu Bara
 Source : Fishery Services of Batu Bara Regency

Tabel 5.5.5 **Produksi Perikanan Menurut Jenis Komoditi tiap Kecamatan di Kabupaten Batu Bara, 2017**
Table 5.5.5 **Fishenary Production by Comodity and Subdistricts in Batu Bara Regency, 2017**
(Ton)

| Kecamatan Subdistrict | Jenis Komoditi / Comodity | | | | | |
|--------------------------|---------------------------|-----------------------------------|-----------------|-----------------|-----------------------------------|-----------------|
| | Ikan Fish | | | Udang Shrimp | | Kerang Shell |
| | Laut Sea | Perairan Umum Open Water | Teri Anchovy | Laut Sea | Perairan Umum Open Water | |
| (1) | (2) | (3) | (4) | (5) | (6) | (7) |
| Sei Balai | - | - | - | - | - | - |
| Tanjung Tiram | 5 368,8 | - | 3 540,7 | 603,0 | - | 690,8 |
| Talawi | 4 365,2 | - | 598,8 | 156,2 | - | 365,2 |
| Lima Puluh | 3 186,4 | - | 611,8 | 305,1 | - | 420,3 |
| Air Putih | - | - | - | - | - | - |
| Sei Suka | 2 356,4 | - | - | 346,0 | - | 352,4 |
| Medang Deras | 4 412,5 | - | 1 612,3 | 490,3 | - | 448,3 |
| Batu Bara | 19 689,3 | - | 6 363,3 | 1 900,6 | - | 2 277,0 |

Sumber : Dinas Perikanan Kabupaten Batu Bara
 Source : Fishery Services of Batu Bara Regency

Tabel
Table **5.5.6** **Jumlah Perahu/Kapal Menurut Kecamatan dan Jenis Kapal di Kabupaten Batu Bara, 2017**
Number of Fishing Boats by Subdistrict and Type of Boat in Batu Bara Regency, 2017

| Kecamatan <i>Subdistrict</i> | Perahu Tanpa Motor <i>Nonpowered Boat</i> | Perahu Motor Tempel <i>Outboard Motorboat</i> | Kapal Motor <i>Inboard Motorboat</i> |
|---------------------------------|---|---|---|
| (1) | (2) | (3) | (4) |
| Sei Balai | - | - | - |
| Tanjung Tiram | - | 45 | 932 |
| Talawi | - | 58 | 245 |
| Lima Puluh | - | 42 | 306 |
| Air Putih | - | - | - |
| Sei Suka | - | 27 | 112 |
| Medang Deras | - | 50 | 492 |
| Batu Bara | - | 222 | 2 087 |

Sumber : Dinas Perikanan Kabupaten Batu Bara
Source : *Fishery Services of Batu Bara Regency*

Tabel 5.5.7 **Banyaknya Alat Penangkap Ikan Menurut Jenisnya tiap Kecamatan di Kabupaten Batu Bara, 2017**
Number of Fishing Tools By Type and Subdistricts in Batu Bara Regency, 2017
 (Unit)

| Jenis Alat <i>Type of Tool</i> | Sei Balai | Tanjung Tiram | Talawi | Lima Puluh | Air Putih Sei Suka | Medang Deras | |
|---|-----------|------------------|--------|---------------|--------------------|-----------------|-----|
| (1) | (2) | (3) | (4) | (5) | (6) | (7) | |
| Jaring Angkat Remove Net | - | 32 | 43 | 39 | - | 23 | 19 |
| • Bagan Perahu/ Rakit/Raft | - | - | - | - | - | - | - |
| • Bagan Tancap | - | - | - | - | - | - | - |
| • Sero | - | 9 | 8 | - | - | - | 10 |
| • Pukat Pantai | - | 23 | 35 | 39 | - | 23 | 9 |
| • Jaring Angkat Lainnya/Others | - | - | - | - | - | - | - |
| Pancing Fishing Rod | - | 290 | 171 | 133 | 0 | 90 | 253 |
| • Rawai Hanyut | - | - | - | - | - | - | - |
| • Rawai Tetap | - | 30 | 26 | 23 | - | 20 | 35 |
| • Rawai Tuna | - | - | - | - | - | - | - |
| • Pancing Lainnya/Others | - | 260 | 145 | 110 | - | 70 | 218 |
| Pukat Kantong Dragnet | - | 160 | 17 | 45 | - | - | 116 |
| • Seine Net | - | 120 | 17 | 45 | - | - | 98 |
| • Tuamang | - | - | - | - | - | - | - |
| • Songko | - | - | - | - | - | - | - |
| • Pukat Rantai | - | - | - | - | - | - | - |
| • Pukat Cincin | - | 40 | - | - | - | - | 18 |

Lanjutan Tabel / *Continued Table 5.5.7*

| Jenis Alat <i>Type of Tool</i> | Sei Balai | Tanjung Tiram | Talawi | Lima Puluh | Air Putih Sei Suka | Medang Deras | |
|---|-----------|------------------|------------|---------------|--------------------|-----------------|------------|
| (1) | (2) | (3) | (4) | (5) | (6) | (7) | (8) |
| Jaring Insang <i>Gill Net</i> | - | 340 | 185 | 282 | - | 112 | 261 |
| •Jaring Insang Hanyut | - | 130 | 70 | 80 | - | 23 | 90 |
| •Jaring Lingkar | - | 88 | 70 | 76 | - | 21 | 88 |
| •Jaring Klitik | - | - | - | - | - | - | - |
| •Jaring Insang Tetap | - | 122 | 45 | 126 | - | 68 | 83 |
| •Jaring Tremel | - | - | - | - | - | - | - |
| Perangkap <i>Trap</i> | - | 60 | 35 | 48 | - | 8 | 25 |
| •Sero | - | 10 | 5 | 8 | - | 3 | 5 |
| •Jermal | - | - | - | - | - | - | - |
| •Bubu | - | 50 | 30 | 40 | - | 5 | 20 |
| •Perangkap Lainnya/ <i>Others</i> | - | - | - | - | - | - | - |
| Alat Pengumpul Kerang <i>Shell Collecting</i> <i>Tool</i> | - | 55 | 23 | 18 | - | 30 | 38 |
| Alat Penangkap Ikan Lainnya <i>Other Fishing</i> <i>Tool</i> | - | 15 | 20 | 16 | - | - | 16 |

Sumber : Dinas Perikanan Kabupaten Batu Bara
 Source : *Fishery Services of Batu Bara Regency*

5.6 KEHUTANAN FORESTRY

Tabel 5.6.1 Luas Kawasan Hutan Menurut Fungsi Hutan tiap Kecamatan di Kabupaten Batu Bara, 2017
Table 5.6.1 *Forest Area by Function and Subdistricts in Batu Bara Regency, 2017*
(Ha)

| Kecamatan Subdistrict | Hutan Lindung Protection Forest | Suaka Alam dan Pelestarian Alam Sanctuary Reserve and Nature Conservation Area | Hutan Produksi Production Forest | | | Jumlah Luas Hutan Total Forest Area |
|--------------------------|--|---|-------------------------------------|--------------------|------------------------------------|---|
| | | | Terbatas Limited | Tetap Permanent | Dapat Dikonversi Convertible | |
| (1) | (2) | (3) | (4) | (5) | (6) | (7) |
| Sei Balai | - | - | - | - | - | - |
| Tanjung Tiram | 865,24 | - | 1 093,70 | - | - | 1 958,94 |
| Talawi | 155,38 | - | 200,58 | - | - | 355,96 |
| Lima Puluh | 268,28 | - | 25,89 | - | - | 294,17 |
| Air Putih | - | - | - | - | - | - |
| Sei Suka | 160,64 | - | 227,16 | - | - | 387,80 |
| Medang Deras | 430,88 | - | 138,84 | - | - | 569,72 |
| Batu Bara | 1 880,42 | - | 1 686,17 | - | - | 3 566,59 |

Sumber : Dinas Kehutanan Provinsi Sumatera Utara
Source : Forestry Services of Sumatera Utara Province

INDUSTRI DAN ENERGI

INDUSTRY AND ENERGY

BAB Chapter 06

Wilayah
Rayon
Indrapura



Wilayah
Rayon
Tanjung Tiram




Banyaknya Pelanggan, Daya Tersambung
Number of Customers, Connected Capacity

2016



Pelanggan
Customer



Daya Tersambung
Connected Capacity

40.060

60.731

57.010.660 kva

44.395.640 kva

Hasil Listing Sensus Ekonomi 2016

Perusahaan/Usaha

33.895

Tenaga Kerja

67.644

Rumah Tangga
Household

4.232

Niaga
Commerce

Banyaknya Air Bersih yang Disalurkan
Number of Sanitary Water Distributed

Banyaknya Pelanggan Air Bersih
Number of Customer Sanitary Water

73.928m³

482m³

802m³

Tempat Ibadah/
Umum

35

Place of
Worship/
Public

Badan Sosial & RS
Social
Institution &
Hospital

40m³

4

2016

Sumber/Source: PDAM Tirta Tanjung
Tirta Tanjung Water Supply Regional Establishment

PT. PLN (Persero) Wilayah Sumatera Utara Area Pematangsiantar
State Electricity Company of Pematangsiantar

Catatan: Data masih tahun 2016

PENJELASAN TEKNIS

TECHNICAL NOTES

1. Pengumpulan data industri besar dan sedang dilakukan melalui Survei Industri Besar dan Sedang yang dilaksanakan setiap tahun secara lengkap (sensus) sejak tahun 1975. Survei Industri Besar dan Sedang mencakup semua perusahaan industri yang mempunyai tenaga kerja 20 orang atau lebih dengan menggunakan kuesioner II A.
 2. Klasifikasi industri yang digunakan dalam survei ini berdasar kepada Klasifikasi Baku Lapangan Usaha Indonesia (KBLI). KBLI adalah klasifikasi lapangan usaha yang berdasar kepada *International Standard Industrial Classification of All Economic Activities (ISIC) revisi 4* yang telah disesuaikan dengan kondisi Indonesia.
 3. **Industri manufaktur** adalah suatu kegiatan ekonomi yang melakukan kegiatan mengubah suatu barang dasar secara mekanis, kimia, atau dengan tangan sehingga menjadi barang jadi/setengah jadi, dan atau barang yang kurang nilainya menjadi barang yang lebih tinggi nilainya, dan sifatnya lebih dekat kepada pemakai akhir. Termasuk dalam kegiatan ini
1. *Data collection of large and medium scale manufacturing is conducted through The Large and Medium Manufacturing Establishment Survey that has been done annually for all industries (census) since 1975. Large and Medium Manufacturing Establishment Survey covers all manufactures/industries with 20 workers or more by questionnaire II A.*
 2. *The industrial clasification adopted in this survey refers to the Klasifikasi Baku Lapangan Usaha Indonesia (KBLI). KBLI is classification of economic activities based on the International Standard Industrial Classification of All Economic Activities (ISIC rev 4) that has been modified according to the local condition in Indonesia.*
 3. **Manufacturing industry** is defined as an economic activity processing basic goods mechanically, chemicals or manually into final or intermediate goods. It is also defined as processing of lower value goods into higher value goods as final or intermediate products. The activities also include services for manufacturing and assembling.

adalah jasa industri dan pekerjaan perakitan.

4. **Perusahaan atau usaha industri** adalah suatu unit (kesatuan) usaha yang melakukan kegiatan ekonomi, bertujuan menghasilkan barang atau jasa, terletak pada suatu bangunan atau lokasi tertentu, dan mempunyai catatan administrasi tersendiri mengenai produksi dan struktur biaya serta ada seorang atau lebih yang bertanggung jawab atas usaha tersebut.
4. **A manufacturing establishment** is defined as a production unit engaged in economic activity, producing goods or services, located in a building or in a certain location, keeping a business record concerning the production and cost structure, and having a person or more that are responsible to those activities.
5. Industri manufaktur dikelompokkan ke dalam 4 golongan berdasarkan banyaknya pekerja, yaitu: industri besar (100 orang pekerja atau lebih), industri sedang/menengah (20–99 orang pekerja), industri kecil (5–19 orang pekerja), dan industri mikro (1–4 orang pekerja).
5. *Manufacturing industries are categorized into four groups, based on the number of employees: large scale manufacturing (100 employees or more), medium scale manufacturing (20–99 employees), small scale manufacturing (5–19 employees), and micro industry (1–4 employees).*
6. Pelanggan adalah individu atau kelompok, baik rumah tangga, perusahaan atau institusi non-profit yang membeli air bersih dari perusahaan air bersih.
6. *Customers are individuals or groups, whether household, company or non-profit institutions that buy water supply from water supply establishment.*
7. Air disalurkan adalah volume air bersih dari perusahaan air bersih
7. *Distributed water is the volume of water supply from water supply establishment.*

ULASAN**DESCRIPTION****6.1 Industri**

Di Indonesia industri pengolahan dibagi menurut jumlah tenaga kerjanya yaitu berskala besar, sedang, kecil dan rumah tangga. Data industri besar dan sedang dikumpulkan oleh BPS sedangkan data industri kecil dan rumah tangga diperoleh dari Dinas Koperasi, Usaha Kecil Menengah Kabupaten Batu Bara.

Pada tahun 2016 jumlah perusahaan industri besar sedang di Batu Bara berjumlah 23 perusahaan. Semuanya tersebar di kecamatan Kabupaten Batu Bara. Sedangkan jumlah industri kecil dan kerajinan rumah tangga pada tahun yang 2017 berjumlah 764 unit.

6.2 Energi

Kebutuhan listrik penduduk Kabupaten Batu Bara sebagian besar dipasok oleh PLN Rayon Tanjung Tiram dan Rayon Indrapura. Pada tahun 2016 pada PLN Rayon Tanjung Tiram terdapat 60.731 pelanggan dan PLN Rayon Indrapura terdapat 40.060 pelanggan. Karena sulit untuk memisahkan data, pelanggan mencakup sebagian data daerah Kabupaten Simalungun, Kabupaten Asahan, dan Kabupaten Serdang Bedagai.

Pada tahun 2017, PDAM Tirta Tanjung telah menyalurkan air bersih khusus ke

6.1 Industry

Indonesia's manufacturing industry divided by the number of its workforce that is large scale, medium, small and household. Large and medium industry data collected by the BPS, while data on small industries and households is obtained from the Cooperative, Industry and Trade of Batu Bara Regency.

In the year 2016 the number of large industrial establishments in Batu Bara are 23 establishments. Everything is scattered in the subdistricts of Batu Bara Regency. While the number of small industries and handicraft households in 2017 is amounted to 764 units.

6.2 Energy

Electricity needs of Batu Bara Regency are mainly supplied by PLN Branch of Tanjung Tiram and Indrapura. In 2016 at PLN Tanjung Tiram have 60,731 customers and PLN Indrapura have 40,060 customers. Because it is difficult to separate the data, the branch of Tanjung Tiram also covers area of data Simalungun Regency, Asahan Regency, dan Serdang Bedagai Regency.

In 2017, Tirta Tanjung Water Supply Regional Establishment has distributed clean water to Batu Bara Regency as much as 915,121 cubic meters with a

wilayah Kabupaten Batu Bara sebanyak 915.121 meter kubik dengan nilai penjualan sekitar 1.584 juta rupiah. Jumlah pelanggan air bersih sebanyak 4.618 pelanggan dan sebagian besar pelanggan berasal dari rumah tangga yaitu sebanyak 4.491.

sales value of around 1,584 million rupiah. Number of water customers as much as 4,618 customers and most customers come from households that is counted 4,491.

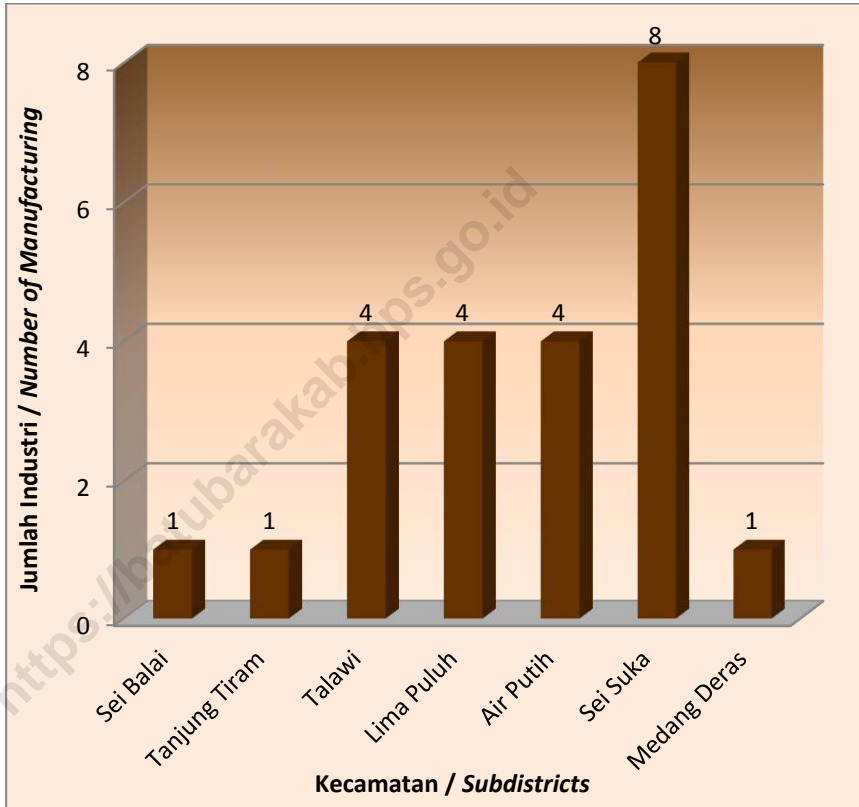
<https://batubarakab.bps.go.id>

Grafik
Figure

6.1

Banyaknya Perusahaan Industri Besar/Sedang Menurut Kecamatan di Kabupaten Batu Bara, 2016

Number of Large/Medium Industry by Subdistricts in Batu Bara Regency, 2016



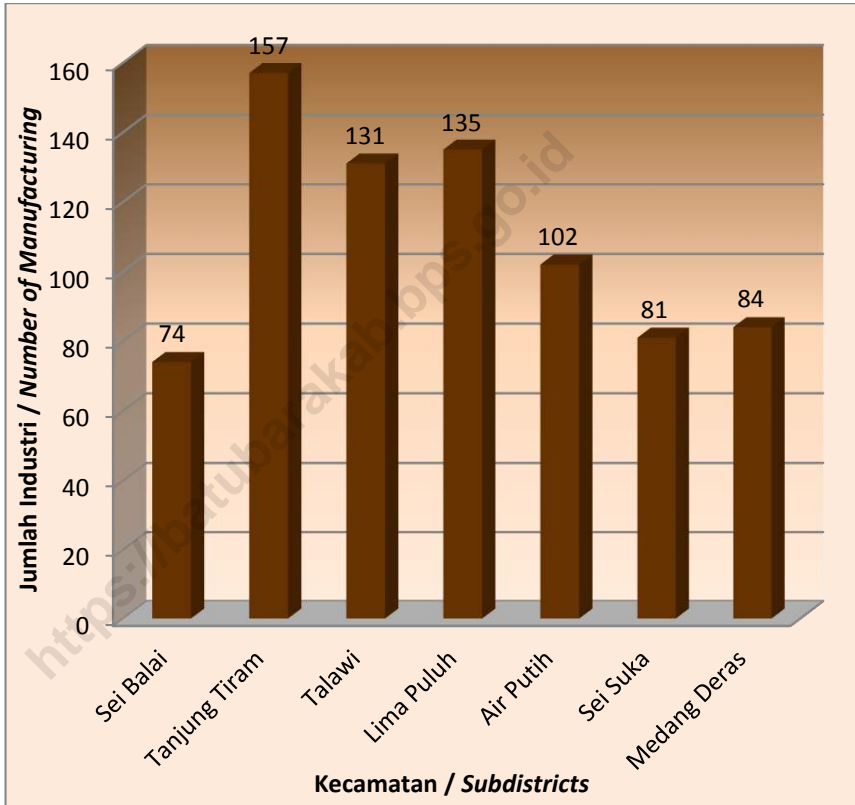
Sumber : Sensus Ekonomi 2016
Source : Economic Census 2016

Grafik
Figure

6.2

**Jumlah Industri Kecil dan Kerajinan Rumah
Tangga Menurut Kecamatan di Kabupaten Batu
Bara, 2017**

**Number of Small Manufacturing and Household
Establishment by Subdistrict in Batu Bara
Regency, 2017**



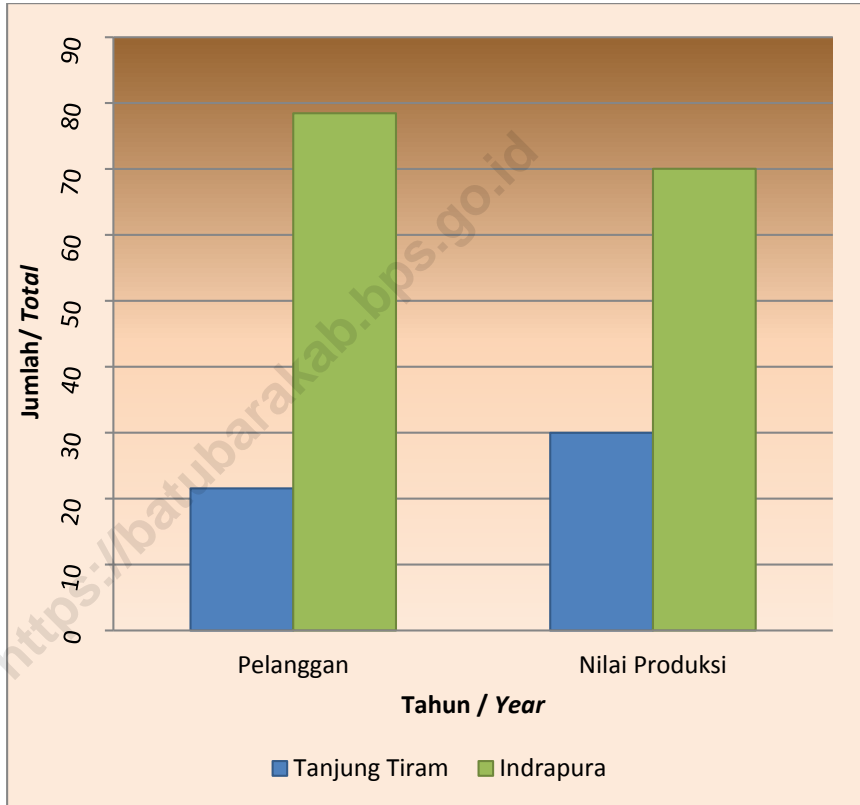
Sumber : Dinas Koperasi, Usaha Kecil Menengah Kabupaten Batu Bara
Source : *Dinas Koperasi, Small and Medium Enterprises Service of Batu Bara Regency*

Grafik
Figure

6.3

Banyaknya Pelanggan dan Nilai Penjualan Listrik PT PLN (Persero) Wilayah Rayon Tanjung Tiram dan Indrapura, 2016

Number of Customers and Electricity Sold by State Electricity Company of Tanjung Tiram and Indrapura, 2016



Sumber : PT. PLN (Persero) Wilayah Sumatera Utara Area Pematangsiantar
Source : State Electricity Company of Pematangsiantar

Catatan : Mencakup sebagian kecil wilayah Kabupaten Simalungun, Kabupaten Asahan, dan Kabupaten Serdang Bedagai

6.1 PERINDUSTRIAN

INDUSTRY

Tabel 6.1.1 Jumlah Usaha/Perusahaan dan Tenaga Kerja menurut Kategori Lapangan Usaha dan Skala Usaha di Kabupaten Batu Bara, 2016
Table 6.1.1 *Number of Establishment/Enterprise and Employee by Sector and Scale in Batu Bara Regency, 2016*

| Lapangan Usaha <i>Sector</i> | Perusahaan <i>Establishments</i> | Tenaga Kerja <i>Employee</i> |
|---|-------------------------------------|---------------------------------|
| (1) | (2) | (3) |
| B, D, E Pertambangan dan penggalian, Pengadaan Listrik, Gas, Uap/Air Panas dan Udara Dingin, Pengelolaan Air, Pengelolaan Air Limbah, Pengelolaan dan Daur Ulang Sampah, dan Aktivitas Remediasi/ <i>Mining and Quarrying, Electricity and Gas, Water Supply Sewerage Waste Management Remediation Activities</i> | 158 | 466 |
| C Industri Pengolahan/ <i>Manufacturing</i> | 4 375 | 12 498 |
| F Konstruksi/ <i>Construction</i> | 265 | 3 009 |
| G Perdagangan Besar Dan Eceran; Reparasi Dan Perawatan Mobil Dan Sepeda Motor/ <i>Wholesale and retail trade; Repair of Motor Vehicles and Motorcycles</i> | 17 285 | 26 442 |
| H Pengangkutan dan pergudangan/ <i>Transportation and Storage</i> | 1 585 | 2 007 |
| I Penyediaan Akomodasi Dan Penyediaan Makan Minum/ <i>Accommodation and Food Service Activities</i> | 6 271 | 1 111 |
| J Informasi Dan Komunikasi/ <i>Information and Communication</i> | 839 | 972 |
| K Aktivitas Keuangan Dan Asuransi/ <i>Financial and Insurance Activities</i> | 116 | 202 |
| L Real Estat/ <i>Real Estate</i> | 153 | 959 |

Lanjutan Tabel / *Continued Table 6.1.1*

| Klasifikasi Industri <i>Industrial Classification</i> | Perusahaan <i>Establishments</i> | Tenaga Kerja <i>Employee</i> |
|--|--|--|
| (1) | (2) | (3) |
| M,N Jasa Perusahaan/ <i>Business Activities</i> | 336 | 959 |
| P Pendidikan/ <i>Education</i> | 833 | 7 324 |
| Q Aktivitas Kesehatan Manusia Dan Aktivitas Sosial/ <i>Human Health and Social Work Activities</i> | 503 | 1 457 |
| R,S,T,U Jasa lainnya/ <i>Other Services Activities</i> | 1 176 | 1 706 |
| Jumlah | 33 895 | 67 644 |

Sumber : BPS-Sensus Ekonomi 2016

Source : *BPS-Statistics Indonesia, Economic Census 2016*

Tabel
Table **6.1.2** **Jumlah Perusahaan, Tenaga Kerja Menurut Kecamatan dan dan Skala Usaha di Kabupaten Batu Bara, 2016**
Number of Establishment, Employees by Subdistricts and Scale in Batu Bara Regency, 2016

| Kecamatan <i>Subdistrict</i> | Perusahaan <i>Establishments</i> | | | Tenaga Kerja <i>Employee</i> | | |
|---------------------------------|-------------------------------------|------------|--|---------------------------------|--------------|---|
| | UMK | UMB | Jumlah Usaha <i>Total Establi- shments</i> | UMK | UMB | Jumlah Tenaga Kerja <i>Total Employes</i> |
| (1) | (2) | (3) | | (4) | (5) | (6) |
| Sei Balai | 2 605 | 13 | 2 618 | 5 052 | 224 | 5 276 |
| Tanjung Tiram | 6 151 | 30 | 6 181 | 9 491 | 179 | 9 670 |
| Talawi | 4 716 | 21 | 4 737 | 8 727 | 413 | 9 140 |
| Lima Puluh | 9 445 | 33 | 9 478 | 16 688 | 637 | 17 325 |
| Air Putih | 3 499 | 46 | 3 545 | 6 603 | 982 | 7 585 |
| Sei Suka | 3 620 | 48 | 3 668 | 6 697 | 3 798 | 10 495 |
| Medang Deras | 3 642 | 26 | 3 668 | 6 630 | 1 523 | 8 153 |
| Batu Bara | 33 678 | 217 | 33 895 | 59 888 | 7 756 | 67 644 |

Sumber : BPS-Sensus Ekonomi 2016
Source : BPS-Statistics Indonesia, Economic Census 2016

Tabel
Table **6.1.3** **Banyaknya Industri Kecil dan Kerajinan Rumah Tangga Menurut Kecamatan di Kabupaten Batu Bara, 2013-2017**
Number of Small Industry and Household Crafts by Subdistricts in Batu Bara Regency, 2013-2017

| Kecamatan Subdistrict | 2013 | 2014 | 2015 | 2016 | 2017 |
|----------------------------------|-------------|-------------|-------------|-------------|-------------|
| (1) | (2) | (3) | (4) | (5) | (6) |
| Sei Balai | 68 | 68 | 68 | 68 | 74 |
| Tanjung Tiram | 155 | 155 | 157 | 157 | 157 |
| Talawi | 127 | 127 | 128 | 130 | 131 |
| Lima Puluh | 132 | 132 | 133 | 134 | 135 |
| Air Putih | 98 | 101 | 101 | 102 | 102 |
| Sei Suka | 80 | 81 | 81 | 81 | 81 |
| Medang Deras | 80 | 83 | 83 | 83 | 84 |
| Batu Bara | 740 | 747 | 751 | 755 | 764 |

Sumber : Dinas Koperasi, Usaha Kecil Menengah Kabupaten Batu Bara
Source : *Cooperative, Small and Medium Enterprises Service of Batu Bara Regency*

Tabel 6.1.4 **Banyaknya Industri Besar Menurut Jenisnya di Kabupaten Batu Bara, 2017**
Table 6.1.4 **Number of Large Industry by Type in Batu Bara Regency, 2017**

| Jenis Industri <i>Type of Industry</i> | Memakai Mesin Penggerak <i>Powered</i> | | | Tanpa Mesin <i>Non Powered</i> | |
|---|---|--|--|---|--|
| | Jumlah Industri UU <i>Total Industri</i> | Jumlah Daya Mesin Power <i>Capacity (000Watt)</i> | Jumlah Tenaga Kerja <i>Total Employes</i> | Jumlah Industri UU <i>Total Industri</i> | Jumlah Tenaga Kerja <i>Total Employes</i> |
| (1) | (2) | (3) | (4) | (5) | (6) |
| 1 Minyak Kasar/ <i>Crude Oil</i> | 5 | - | 1 317 | - | - |
| 2 Margarin/ <i>Margarine</i> | - | - | - | - | - |
| 3 Minyak Goreng <i>Cooking Oil</i> | 1 | - | - | - | - |
| 4 Tepung Kelapa <i>Coconut Flour</i> | - | - | - | - | - |
| 5 Rokok Putih <i>White Cigarette</i> | - | - | - | - | - |
| 6 Penggergajian Kayu <i>Wooden Sawmill</i> | 9 | - | 28 | - | - |
| 7 Es Batu/ <i>Ice Cube</i> | - | - | - | - | - |
| 8 Karbon Aktif <i>Active Carbon</i> | - | - | - | - | - |
| 9 Karet Remah <i>Crumb Rubber</i> | 1 | - | 240 | - | - |
| 10 Benang Karet <i>Rubber Threads</i> | - | - | - | - | - |
| Bengkel Konstruksi Peralatan Pabrik | - | - | - | - | - |
| 11 <i>Workshop Construction Equipment Factory</i> | - | - | - | - | - |
| 12 Alumunium/ <i>Alumunium</i> | 1 | - | 1 858 | - | - |

Sumber : Dinas Koperasi, Usaha Kecil Menengah Kabupaten Batu Bara
 Source : *Cooperative, Small and Medium Enterprises Service of Batu Bara Regency*

Tabel 6.1.5 **Banyaknya Industri Menengah Menurut Jenisnya di Kabupaten Batu Bara, 2017**
Number of Medium Industry by Type in Batu Bara Regency, 2017

| Jenis Industri <i>Type of Industry</i> | Memakai Mesin Penggerak <i>Powered</i> | | | Tanpa Mesin <i>Non Powered</i> | |
|---|---|---|--|---|--|
| | Jumlah Industri UU <i>Total Industri</i> | Jumlah Daya Mesin Power Capacity <i>(Watt)</i> | Jumlah Tenaga Kerja Total <i>Employes</i> | Jumlah Industri UU <i>Total Industri</i> | Jumlah Tenaga Kerja Total <i>Total Employes</i> |
| (1) | (2) | (3) | (4) | (5) | (6) |
| 1 Jagung Giling/ <i>Milled Corn</i> | - | - | - | - | - |
| 2 Tepung Ubi Kayu/ <i>Tapioca</i> | - | - | - | - | - |
| 3 Minyak Karnael/ <i>Carnel Oil</i> | 1 | - | 175 | - | - |
| 4 Minyak Goreng/ <i>Cooking Oil</i> | 1 | - | 320 | - | - |
| 5 Penggergajian Kayu/ <i>Wooden Sawmill</i> | - | - | - | - | - |
| 6 Tepung Ikan/ <i>Fishmeal</i> | - | - | - | - | - |
| 7 Daur Ulang Logam/ <i>Metal Recycling</i> | - | - | - | - | - |

Sumber : Dinas Koperasi, Usaha Kecil Menengah Kabupaten Batu Bara
 Source : *Cooperative, Small and Medium Enterprises Service of Batu Bara Regency*

Tabel 6.1.6 **Banyaknya Industri Kimia, Agro dan Hasil Hutan (IKAHH) Menurut Jenisnya di Kabupaten Batu Bara, 2017**
Number of Chemical, Agro, and Forest Product Industry by Type in Batu Bara Regency, 2017

| Jenis Industri <i>Type of Industry</i> | Memakai Mesin Penggerak <i>Powered</i> | | | Tanpa Mesin <i>Non Powered</i> | |
|--|---|---|------------------------------------|-----------------------------------|------------------------------------|
| | Jumlah Industri UU Total Industri | Jumlah Daya Mesin Power Capacity (Watt) | Jumlah Tenaga Kerja Total Employes | Jumlah Industri UU Total Industri | Jumlah Tenaga Kerja Total Employes |
| (1) | (2) | (3) | (4) | (5) | (6) |
| 1 Arang Tempurung/ <i>charcoal Shell</i> | - | - | - | - | - |
| 2 Sabun/Cairan Pembersih/ <i>Soap/Cleaning Fluid</i> | - | - | - | - | - |
| 3 Remiling Karet/ <i>Rubber Remiling</i> | - | - | - | - | - |
| 4 Penghancuran Plastik/ <i>Plastic Demolition</i> | - | - | - | - | - |
| 5 Keramik/ <i>Ceramics</i> | 1 | - | 5 | - | - |
| 6 Batu Bata/ <i>Bricks</i> | - | - | - | 5 | 15 |
| 7 Kapur/ <i>Chalk</i> | 1 | - | 10 | - | - |
| 8 Barang dari Semen untuk Konstruksi/ <i>Cement Product for Construction</i> | - | - | - | - | - |
| 9 Kaolin/ <i>Kaolin</i> | - | - | - | - | - |
| 10 Asbes untuk Bangunan/ <i>Asbestos for Building</i> | - | - | - | - | - |
| 11 Bakso Sapi/ <i>Beef Meatball</i> | 13 | - | 26 | - | - |
| 12 Pengasinan Ikan/ <i>Fish Marinating</i> | - | - | - | 45 | 140 |

Lanjutan Tabel / *Continued Table 6.1.6*

| Jenis Industri <i>Type of Industry</i> | Memakai Mesin Penggerak <i>Powered</i> | | | Tanpa Mesin <i>Non Powered</i> | |
|--|---|---|--|---|--|
| | Jumlah Industri UU <i>Total Industry</i> | Jumlah Daya Mesin Power Capacity <i>(Watt)</i> | Jumlah Tenaga Kerja Total <i>Employes</i> | Jumlah Industri UU <i>Total Industry</i> | Jumlah Tenaga Kerja Total <i>Total Employes</i> |
| (1) | (7) | (8) | (9) | (10) | (11) |
| 13 Pemanisan/Pengasinan Buah/ <i>Candied/ Marinating Fruit</i> | - | - | - | - | - |
| 14 Pelumatan Buah(Saos)/ <i>Sauce</i> | - | - | - | - | - |
| 15 Tepung Ikan/ <i>Fishmeal</i> | 1 | - | 18 | - | - |
| 16 Minyak Karnel/ <i>Carnel Oil</i> | 1 | - | 320 | - | - |
| 17 Minyak Kelapa/ <i>CoconutOil</i> | 2 | - | 9 | - | - |
| 18 Minyak Olahan Lainnya/ <i>Other Processed Oil</i> | - | - | - | - | - |
| 19 Jagung Giling/ <i>Milled Corn</i> | - | - | - | - | - |
| 20 Pengeringan Coklat/ <i>Drying Cocoa</i> | - | - | - | - | - |
| 21 Pengeringan Pinang/ <i>Drying Areca</i> | - | - | - | - | - |
| 22 Tepung Beras/ <i>Rice Flour</i> | - | - | - | - | - |
| 23 Tepung Ubi Kayu/ <i>Tapioca</i> | - | - | - | - | - |
| 24 Tepung Sagu/ <i>Sago Flour</i> | - | - | - | - | - |
| 25 Pakan Ternak/ <i>Cattle Feed</i> | - | - | - | - | - |
| 26 Pupuk Alam/ <i>Compost</i> | - | - | - | - | - |
| 27 Roti/Kue Basah/Kering/ <i>Wet/Dry Bread/Cake</i> | 32 | - | 153 | - | - |

Lanjutan Tabel / Continued Table 6.1.6

| Jenis Industri <i>Type of Industry</i> | Memakai Mesin Penggerak <i>Powered</i> | | | Tanpa Mesin <i>Non Powered</i> | |
|---|---|---|---|---|---|
| | Jumlah Industri UU <i>Total Industri</i> | Jumlah Daya Mesin Power Capacity (Watt) | Jumlah Tenaga Kerja Total <i>Employees</i> | Jumlah Industri UU <i>Total Industri</i> | Jumlah Tenaga Kerja Total <i>Total Employees</i> |
| (1) | (12) | (13) | (14) | (15) | (16) |
| 28 Sirup/ Syrup | - | - | - | - | - |
| 29 Kembang Gula/ Candy | - | - | - | - | - |
| 30 Mie/Sohun/ Noodle/Vermicelli | - | - | - | - | - |
| 31 Pengolahan Teh dan Kopi/ Tea and Coffe Processing | - | - | - | - | - |
| 32 Tahu/Tempe/Tofu/Tempe | - | - | - | 19 | 67 |
| 33 Makanan Ringan/ Snacks | - | - | - | 32 | 153 |
| 34 Kecap/ Ketchup | - | - | - | - | - |
| 35 Kerupuk/Keripik/ Crackers/Chips | - | - | - | 15 | 116 |
| 36 Bumbu Masak/ Cook Spice | 18 | - | 36 | - | - |
| 37 Dodol/ Dodol | - | - | - | - | - |
| 38 Terasi/ Condiment | - | - | - | 2 | 9 |
| 39 Minuman Ringan/ Soft Drink | 1 | - | 15 | - | - |
| 40 Gula Aren/ Palm Sugar | - | - | - | 1 | 5 |
| 41 Rokok Kretek/ Kretek Cigarette | - | - | - | - | - |
| 42 Penggergajian dan Pengolahan Kayu/ Sawmill and Wood Processing | - | - | - | - | - |

Lanjutan Tabel / *Continued Table* 6.1.6

| Jenis Industri <i>Type of Industry</i> | Memakai Mesin Penggerak <i>Powered</i> | | | Tanpa Mesin <i>Non Powered</i> | |
|---|---|---|--|---|--|
| | Jumlah Industri UU <i>Total Industry</i> | Jumlah Daya Mesin Power Capacity (Watt) | Jumlah Tenaga Kerja Total <i>Employes</i> | Jumlah Industri UU <i>Total Industry</i> | Jumlah Tenaga Kerja Total <i>Total Employes</i> |
| (1) | (17) | (18) | (19) | (20) | (21) |
| 43 Moulding dan Penggajian Kayu/ <i>Moulding and Wood Sawmill</i> | - | - | - | - | - |
| 44 Lidi Hias/Asalan/ <i>Ornamental Sticks</i> | - | - | - | 2 | 5 |
| 45 Ukiran Kayu/ <i>Wood Carving</i> | - | - | - | - | - |
| 46 Meubel Kayu/ <i>Wood Furniture</i> | 10 | - | 35 | - | - |
| 47 Furnitur Bambu/ <i>Bamboo Furniture</i> | - | - | - | - | - |
| 48 Barang dari Kayu(Palet)/ <i>Wood Products</i> | - | - | - | - | - |
| 49 Percetakan Stensil dan Fotokopi/ <i>Stencil Printing and Photocopying</i> | 23 | - | 25 | - | - |

Sumber : Dinas Koperasi, Usaha Kecil Menengah Kabupaten Batu Bara
 Source : *Cooperative, Small and Medium Enterprises Service of Batu Bara Regency*

Tabel
Table **6.1.7** **Banyaknya Industri Logam, Mesin, dan Perekayasaan (ILMEA) Menurut Jenisnya di Kabupaten Batu Bara, 2017**
Number of Metal, Machinery, and Engineering Industry by Type in Batu Bara Regency, 2017

| Jenis Industri <i>Type of Industry</i> | Memakai Mesin Penggerak <i>Powered</i> | | | Tanpa Mesin <i>Non Powered</i> | |
|---|---|---|--|---|--|
| | Jumlah Industri UU <i>Total Industry</i> | Jumlah Daya Mesin Power Capacity <i>(Watt)</i> | Jumlah Tenaga Kerja Total <i>Employes</i> | Jumlah Industri UU <i>Total Industry</i> | Jumlah Tenaga Kerja Total <i>Employes</i> |
| (1) | (2) | (3) | (4) | (5) | (6) |
| 1 Pemurnian Logam/ <i>Refining of Metal</i> | - | - | - | - | - |
| 2 Bengkel Las/Logam Siap Pasang/ <i>Las Workshop/ Metal Ready to Install</i> | - | - | - | 2 | 4 |
| 3 Bengkel Bubut/ <i>Machine Shop</i> | - | - | - | 2 | 2 |
| 4 Pandai Besi/ <i>Blacksmith</i> | - | - | - | 3 | 16 |
| 5 Tukang Kaleng/ <i>Cans Handyman</i> | - | - | - | 2 | 2 |
| 6 Penempaan dan Penggulungan/Reparasi Dinamo/ <i>Dinamo Repair</i> | - | - | - | 4 | 4 |
| 7 Alat Giling Tepung/ <i>Flour Milling Tool</i> | - | - | - | - | - |
| 8 Tukang Emas/ <i>Goldsmith</i> | - | - | - | 22 | 30 |
| 9 Daur Ulang Barang Logam/ <i>Metal Recycling</i> | - | - | - | - | - |
| 10 Jasa Logam/ <i>Metal Service</i> | - | - | - | - | - |
| 11 Peralatan Kedokteran Gigi/ <i>Dental Equipment</i> | - | - | - | - | - |

Lanjutan Tabel / *Continued Table 6.1.7*

| Jenis Industri <i>Type of Industry</i> | Memakai Mesin Penggerak <i>Powered</i> | | | Tanpa Mesin <i>Non Powered</i> | |
|--|--|--|---|--|---|
| | Jumlah Industri UU <i>Total Industry</i> | Jumlah Daya Mesin Power Capacity (Watt) | Jumlah Tenaga Kerja Total <i>Employes</i> | Jumlah Industri UU <i>Total Industry</i> | Jumlah Tenaga Kerja Total <i>Total Employes</i> |
| (1) | (2) | (3) | (4) | (5) | (6) |
| 12 Tempel Ban/ <i>Tire</i> | - | - | - | - | - |
| 13 Pembuatan Sampan/ <i>Making Canoe</i> | 4 | - | 8 | - | - |
| 14 Reparasi Mobil/ <i>Car Repair</i> | 3 | - | 9 | - | - |
| 15 Reparasi Sepeda Motor/ <i>Motorcycle Repair</i> | - | - | - | 22 | 28 |
| 16 Reparasi Sepeda/ <i>Cycle Repair</i> | - | - | - | 9 | 9 |
| 17 Tenun/ <i>Weaving</i> | - | - | - | 228 | 684 |
| 18 Sulaman/ <i>Needlework</i> | - | - | - | 4 | 4 |
| 19 Tukang Tilam/ <i>Bed Handyman</i> | - | - | - | 5 | 10 |
| 20 Tukang Jahit/ <i>Tailor</i> | - | - | - | 15 | 30 |
| 21 Tekstil/ <i>Textile</i> | - | - | - | - | - |
| 22 Perakit/Reparasi Radio/ <i>Radio Builder/Repair</i> | - | - | - | - | - |
| 23 Tukang Sepatu/ <i>Cobbler</i> | - | - | - | 4 | 4 |
| 24 Jok Mobil/ <i>Car Seat</i> | - | - | - | 2 | 2 |
| 25 Sabut Kelapa/ <i>Coconut Coir</i> | - | - | - | 1 | 5 |
| 26 Pengolahan Lainnya (sapu ijuk)/ <i>Others(broom)</i> | - | - | - | - | - |

Sumber : Dinas Koperasi, Usaha Kecil Menengah Kabupaten Batu Bara
 Source : *Cooperative, Small and Medium Enterprises Service of Batu Bara Regency*

6.2 ENERGI

ENERGY

Tabel 6.2.1 **Banyaknya Pelanggan, Daya Tersambung, dan Penjualan Listrik PT PLN (Persero) Wilayah Rayon Tanjung Tiram Menurut Jenis Tarif untuk Kabupaten Batu Bara, 2016**
Number of Customers, Connected Capacity, and Electricity Sold by State Electricity Company of Tanjung Tiram by Type of Fee for Batu Bara Regency, 2016

| Jenis Tarif <i>Type Of Fee</i> | Pelanggan <i>Customer</i> | Daya Tersambung <i>Connected Capacity (KVA)</i> | MWH Terjual <i>Electricity Sold</i> | Nilai Penjualan <i>Value of Electricity Sold (Rp)</i> |
|-----------------------------------|------------------------------|---|---|--|
| (1) | (2) | (3) | (4) | (5) |
| 1. S1-Pemakaian Kecil | - | - | - | - |
| 2. S2-Badan Sosial Kecil | 1 320 | 1 185 150 | 234 304 | 111 822 906 |
| 3. S3-Badan Sosial Besar | - | - | - | - |
| 4. S4/TR + S4/TM | - | - | - | - |
| 5. R1-RT Sederhana | 58 357 | 37 029 200 | 6 218 427 | 3 268 043 561 |
| 6. R2-RT Kecil | 2 | 15 400 | 1 699 | 2 499 921 |
| 7. R3-RT Sedang | 643 | 764 400 | 165 615 | 127 900 223 |
| 8. R4-RT Besar | - | - | - | - |
| 9. U1/B1 | 158 | 2 611 900 | 343 120 | 504 851 089 |
| 10. U2/B2 | 1 | 555 000 | 83 232 | 94 334 634 |

Lanjutan Tabel / *Continued Table 6.2.1*

| Jenis Tarif <i>Type Of Fee</i> | Pelanggan <i>Customer</i> | Daya Tersambung <i>Connected Capacity (KVA)</i> | MWH Terjual <i>Electricity Sold</i> | Nilai Penjualan <i>Value of Electricity Sold (Rp)</i> |
|---|------------------------------|---|---|--|
| (1) | (6) | (7) | (8) | (9) |
| 11. U3-USaha Besar/B3 | 4 | 40 500 | 9 828 | 10 957 086 |
| 12. U4-Sambungan Sementara + U4/Opal | - | - | - | - |
| 13. I1-Industri Kecil | 11 | 435 500 | 55 504 | 57 415 591 |
| 14. I2-Industri Sedang | 2 | 480 000 | 56 800 | 61 868 692 |
| 15. I3-Industri Besar | - | - | - | - |
| 16. I4-Industri Besar | 150 | 587 400 | 82 840 | 106 088 905 |
| 17. I5/TT | - | - | - | - |
| 18. G1-Gedung, Kantor P1 | 41 | 36 900 | 5 214 | 3 913 812 |
| 19. G2-Gedung, Kantor P2 | - | - | - | - |
| 20. J-Penerangan Jalan P3 | 42 | 654 290 | 257 951 | 379 885 455 |
| 21. L | - | - | 500 | 822 495 |
| Jumlah/Total | 60 731 | 44 395 640 | 7 515 034 | 4 730 404 370 |

Cat: **Data masih kondisi tahun 2016**

Sumber : PT. PLN (Persero) Wilayah Sumatera Utara Area Pematangsiantar
 Source : State Electricity Company of Pematangsiantar

Tabel
Table

6.2.2

Daya Terpasang, Produksi, dan Distribusi Listrik PT. PLN (Persero) pada PT PLN (Persero) Wilayah Rayon Tanjung Tiram di Kabupaten Batu Bara, 2013 – 2017***Installed Capacity, Production, and Distribution of Electricity of State Electricity Company at Branch Level in Batu Bara Regency, 2013 – 2017***

| Tahun/Year | Daya Terpasang <i>Installed Capacity</i> (KW) | Produksi Listrik <i>Production</i> (KWh) | Listrik Terjual <i>Electricity Sold</i> (KWh) | Dipakai Sendiri <i>Own Usage</i> (KWh) | Susut/Hilang <i>Shrined</i> (KWh) |
|-------------|---|--|---|--|---|
| (1) | (2) | (3) | (4) | (5) | (6) |
| 2013 | 37 947 590 | 86 317 476 | 79 885 112 | - | 7,45 |
| 2014 | 39 337 690 | 100 768 634 | 83 696 167 | - | 16,94 |
| 2015 | 41 386 790 | 115 035 536 | 79 807 970 | - | 30,62 |
| 2016 | ts | ts | ts | ts | ts |
| 2017 | ts | ts | ts | ts | ts |

Cat: **Data tidak tersedia**

Sumber : PT. PLN (Persero) Rayon Tanjung Tiram

Source : *State Electricity Company Subsection of Region II Tanjung Tiram*Catatan : **Mencakup sebagian kecil wilayah Kabupaten Simalungun**

Tabel
Table **6.2.3** **Banyaknya Pelanggan, Daya Tersambung, dan Penjualan Listrik PT PLN (Persero) Wilayah Rayon Indrapura Menurut Jenis Tarif untuk Kabupaten Batu Bara, 2016**
Number of Customers, Connected Capacity, and Electricity Sold by State Electricity Company of Indrapura by Type of Fee for Batu Bara Regency, 2016

| Jenis Tarif <i>Type Of Fee</i> | Pelanggan <i>Customer</i> | Daya Tersambung <i>Connected Capacity (KVA)</i> | MWH Terjual <i>Electricity Sold</i> | Nilai Penjualan <i>Value of Electricity Sold (Rp)</i> |
|-----------------------------------|------------------------------|---|---|--|
| (1) | (2) | (3) | (4) | (5) |
| 22. S1-Pemakaian Kecil | - | - | - | - |
| 23. S2-Badan Sosial Kecil | 759 | 757 150 | 135 212 | 73 237 349 |
| 24. S3-Badan Sosial Besar | - | - | - | - |
| 25. S4/TR + S4/TM | - | - | - | - |
| 26. R1-RT Sederhana | 38 128 | 26 857 150 | 4 559 787 | 2 693 799 539 |
| 27. R2-RT Kecil | 52 | 212 400 | 19 143 | 28 161 354 |
| 28. R3-RT Sedang | 10 | 93 200 | 12 050 | 17 724 010 |
| 29. R4-RT Besar | - | - | - | - |
| 30. U1/B1 | 679 | 1 211 050 | 248 627 | 225 003 285 |
| 31. U2/B2 | 163 | 2 707 300 | 330 006 | 485 361 494 |

Lanjutan Tabel / Continued Table 6.2.3

| Jenis Tarif <i>Type Of Fee</i> | Pelanggan <i>Customer</i> | Daya Tersambung <i>Connected Capacity (KVA)</i> | MWH Terjual <i>Electricity Sold</i> | Nilai Penjualan <i>Value of Electricity Sold (Rp)</i> |
|---|------------------------------|---|---|--|
| (1) | (6) | (7) | (8) | (9) |
| 32. U3-Usaha Besar/B3 | 1 | 345 000 | 13 800 | 14 376 978 |
| 33. U4-Sambungan Sementara + U4/Opal | - | - | - | - |
| 34. I1-Industri Kecil | 1 | 2 200 | 172 | 165 120 |
| 35. I2-Industri Sedang | 23 | 2 450 000 | 267 403 | 277 082 625 |
| 36. I3-Industri Besar | 12 | 21 595 000 | 6 013 638 | 6 848 926 707 |
| 37. I4-Industri Besar | - | - | - | - |
| 38. I5/TT | - | - | - | - |
| 39. G1-Gedung, Kantor P1 | 70 | 222 050 | 35 048 | 41 055 318 |
| 40. G2-Gedung, Kantor P2 | - | - | - | - |
| 41. J-Penerangan Jalan P3 | 162 | 558 160 | 223 004 | 328 420 759 |
| 42. L | - | - | 11 065 | 18 201 484 |
| Jumlah/Total | 40 060 | 57 010 660 | 11 868 955 | 11 051 516 022 |

Cat: Data masih kondisi tahun 2016

Sumber : PT. PLN (Persero) Wilayah Sumatera Utara Area Pematangsiantar
 Source State Electricity Company of Pematangsiantar

**Tabel
Table**

6.2.4

**Daya Terpasang, Produksi, dan Distribusi Listrik
PT. PLN (Persero) pada PT PLN (Persero) Wilayah
Rayon Indrapura untuk Wilayah Kabupaten Batu
Bara, 2013-2017**

*Installed Capacity, Production, and Distribution of
Electricity of State Electricity Company of
Indrapura for Batu Bara Regency, 2013-2017*

| Tahun/Year | Daya Terpasang Installed Capacity (KW) | Produksi Listrik Production (KWh) | Listrik Terjual Electricity Sold (KWh) | Dipakai Sendiri Own Usage (KWh) | Susut/Hilang Shrunked (KWh) |
|-------------|--|--|--|---|-----------------------------------|
| (1) | (2) | (3) | (4) | (5) | (6) |
| 2013 | ts | ts | ts | ts | ts |
| 2014 | ts | ts | ts | ts | ts |
| 2015 | ts | ts | ts | ts | ts |
| 2016 | ts | ts | ts | ts | ts |
| 2017 | ts | ts | ts | ts | ts |

Cat: **Data tidak tersedia**

Sumber : PT. PLN (Persero) Wilayah Sumatera Utara Area Pematangsiantar
Source : State Electricity Company of Pematangsiantar

Tabel
Table

6.2.5

Banyaknya Tenaga Kerja PDAM dan Upah Menurut Kecamatan di Kabupaten Batu Bara, 2017
Number of Employee of Water Supply Establishment and Wage by Subdistricts in Batu Bara Regency, 2017

| Kecamatan <i>Subdistrict</i> | Tenaga Kerja <i>Employee</i> | | | Upah/Gaji <i>Wage/Salary</i> |
|---------------------------------|-----------------------------------|--------------------------|------------------------|---------------------------------|
| | Operasional <i>Operational</i> | Lainnya <i>Others</i> | Jumlah <i>Total</i> | |
| (1) | (2) | (3) | (4) | (5) |
| Sei Balai | - | - | - | - |
| Tanjung Tiram | 25 | 12 | 37 | 755 813 094 |
| Talawi | - | - | - | - |
| Lima Puluh | 3 | - | 3 | 109 321 418 |
| Air Putih | 7 | 2 | 9 | 218 642 838 |
| Sei Suka | - | - | - | - |
| Medang Deras | 2 | 1 | 3 | 9 436 415 |
| Batu Bara | 37 | 15 | 52 | 1 093 214 181 |

Sumber : PDAM Tirta Tanjung
 Source : Tirta Tanjung Water Supply Regional Establishment

Tabel 6.2.6 **Banyaknya Pelanggan Air Bersih Menurut Jenis Konsumen dan Kecamatan di Kabupaten Batu Bara, 2017**
Number of Customer Sanitary Water by Type and Subdistricts in Batu Bara Regency, 2017

| Kecamatan <i>Subdistrict</i> | Jenis Konsumen / <i>Type of Customer</i> | | | |
|---------------------------------|--|-----------------------|--|---|
| | Rumah Tangga <i>Household</i> | Hotel <i>Hotel</i> | Badan Sosial dan RS <i>Social Institution and Hospital</i> | Tempat Ibadah/Umum <i>Place of Worship/Public</i> |
| (1) | (2) | (3) | (4) | (5) |
| Sei Balai | - | - | - | - |
| Tanjung Tiram | 2 295 | - | 18 | 4 |
| Talawi | 1 141 | - | 13 | - |
| Lima Puluh | 307 | - | 1 | - |
| Air Putih | 368 | - | 3 | - |
| Sei Suka | - | - | - | - |
| Medang Deras | 380 | - | 3 | - |
| Batu Bara | 4 491 | - | 38 | 4 |

Lanjutan Tabel / *Continued Table 6.2.6*

| Kecamatan <i>Subdistrict</i> | Jenis Konsumen / <i>Type of Customer</i> | | | Jumlah <i>Total</i> |
|---------------------------------|--|-----------------------------|---|------------------------|
| | Niaga <i>Commerce</i> | Industri <i>Industry</i> | Instansi Pemerintah <i>Government Institution</i> | |
| (1) | (6) | (7) | (8) | (9) |
| Sei Balai | - | - | - | - |
| Tanjung Tiram | 45 | - | - | 2 362 |
| Talawi | - | - | - | 1 154 |
| Lima Puluh | - | - | - | 308 |
| Air Putih | 36 | - | - | 407 |
| Sei Suka | - | - | - | - |
| Medang Deras | 4 | - | - | 387 |
| Batu Bara | 85 | - | - | 4 618 |

Sumber : PDAM Tirta Tanjung
 Source : *Tirta Tanjung Water Supply Regional Establishment*

Tabel
Table **6.2.7** **Banyaknya Air Bersih yang Disalurkan Menurut Jenis Konsumen dan Kecamatan di Kabupaten Batu Bara, 2017**
Number of Sanitary Water Distributed by Type of Customer and Subdistricts in Batu Bara Regency, 2017
(m³)

| Kecamatan <i>Subdistrict</i> | Jenis Konsumen / <i>Type of Customer</i> | | | |
|---------------------------------|--|-----------------------|---|--|
| | Rumah Tangga <i>Household</i> | Hotel <i>Hotel</i> | Badan Sosial dan RS <i>Social Institution and Hospital</i> | Tempat Ibadah/Umum <i>Place of Worship/Public</i> |
| (1) | (2) | (3) | (4) | (5) |
| Sei Balai | - | - | - | - |
| Tanjung Tiram | 461 504 | - | 4 608 | 768 |
| Talawi | 261 648 | - | 3 144 | - |
| Lima Puluh | 74 953 | - | 264 | - |
| Air Putih | 77 585 | - | 1 056 | - |
| Sei Suka | - | - | - | - |
| Medang Deras | 5 149 | - | 41 | - |
| Batu Bara | 880 839 | - | 9 113 | 768 |

Lanjutan Tabel / *Continued Table 6.2.7*

| Kecamatan <i>Subdistrict</i> | Jenis Konsumen / <i>Type of Customer</i> | | | |
|---------------------------------|--|-----------------------------|---|------------------------|
| | Niaga <i>Commerce</i> | Industri <i>Industry</i> | Instansi Pemerintah <i>Government Institution</i> | Jumlah <i>Total</i> |
| (1) | (6) | (7) | (8) | (9) |
| Sei Balai | - | - | - | - |
| Tanjung Tiram | 12 350 | - | - | 479 230 |
| Talawi | - | - | - | 264 792 |
| Lima Puluh | - | - | - | 75 217 |
| Air Putih | 12 042 | - | - | 90 683 |
| Sei Suka | - | - | - | - |
| Medang Deras | 9 | - | - | 5 199 |
| Batu Bara | 24 401 | - | - | 915 121 |

Sumber : PDAM Tirta Tanjung
Source Tirta Tanjung Water Supply Regional Establishment

Tabel
Table **6.2.8** **Nilai Air Bersih yang Disalurkan Menurut Jenis Konsumen dan Kecamatan di Kabupaten Batu Bara, 2017**
Value of Sanitary Water Distributed by Type of Customer and Subdistricts in Batu Bara Regency, 2017
(Rp)

| Kecamatan <i>Subdistrict</i> | Jenis Konsumen / <i>Type of Customer</i> | | | |
|---------------------------------|--|-----------------------|---|--|
| | Rumah Tangga <i>Household</i> | Hotel <i>Hotel</i> | Badan Sosial dan RS <i>Social Institution and Hospital</i> | Tempat Ibadah/Umum <i>Place of Worship/Public</i> |
| (1) | (2) | (3) | (4) | (5) |
| Sei Balai | - | - | - | - |
| Tanjung Tiram | 871 250 115 | - | 7 315 200 | 1 180 200 |
| Talawi | 484 872 900 | - | 4 915 200 | - |
| Lima Puluh | 78 409 550 | - | 422 400 | - |
| Air Putih | 26 192 950 | - | 1 574 400 | - |
| Sei Suka | - | - | - | - |
| Medang Deras | 14 021 350 | - | 82 000 | - |
| Batu Bara | 1 474 746 865 | - | 14 309 200 | 1 180 200 |

Lanjutan Tabel / *Continued Table 6.2.8*

| Kecamatan <i>Subdistrict</i> | Jenis Konsumen / <i>Type of Customer</i> | | | Jumlah <i>Total</i> |
|---------------------------------|--|-----------------------------|---|------------------------|
| | Niaga <i>Commerce</i> | Industri <i>Industry</i> | Instansi Pemerintah <i>Government Institution</i> | |
| (1) | (6) | (7) | (8) | (9) |
| Sei Balai | - | - | - | - |
| Tanjung Tiram | 47 045 310 | - | - | 926 790 825 |
| Talawi | - | - | - | 489 788 100 |
| Lima Puluh | - | - | - | 78 831 950 |
| Air Putih | 47 554 530 | - | - | 75 321 880 |
| Sei Suka | - | - | - | - |
| Medang Deras | 149 000 | - | - | 14 252 350 |
| Batu Bara | 94 748 840 | - | - | 1 584 985 105 |

Sumber : PDAM Tirta Tanjung
 Source : *Tirta Tanjung Water Supply Regional Establishment*

Tabel
Table 6.2.9 **Banyaknya Bahan Kimia yang Dipakai PDAM Menurut Kecamatan di Kabupaten Batu Bara, 2017**
Quantity of Chemical Used by Water Supply Regional Establishment by Subdistricts in Batu Bara Regency, 2017
(Kg)

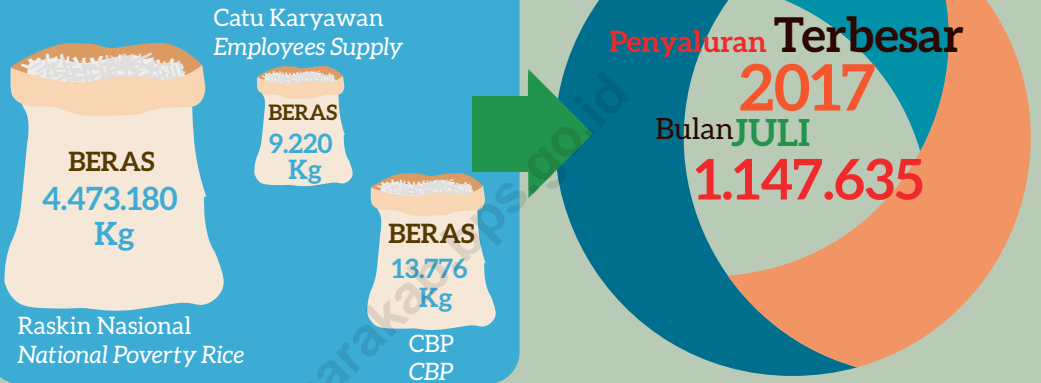
| Kecamatan Subdistrict | Aluminium Sulfat Aluminum Sulphate | Soda Soda | Kaporit Kaporit | Klorin Chlorine | Nilai Value (000 Rp) |
|--------------------------|---|--------------|--------------------|--------------------|----------------------------|
| (1) | (2) | (3) | (4) | (5) | (6) |
| Sei Balai | - | - | - | - | - |
| Tanjung Tiram | - | - | - | - | - |
| Talawi | - | - | - | - | - |
| Lima Puluh | - | - | - | - | - |
| Air Putih | 2 500 | - | - | - | 10 750 000 |
| Sei Suka | - | - | - | - | - |
| Medang Deras | 500 | - | - | - | 2 150 000 |
| Batu Bara | 3 000 | - | - | - | 12 900 000 |

Sumber : PDAM Tirta Tanjung
Source Tirta Tanjung Water Supply Regional Establishment

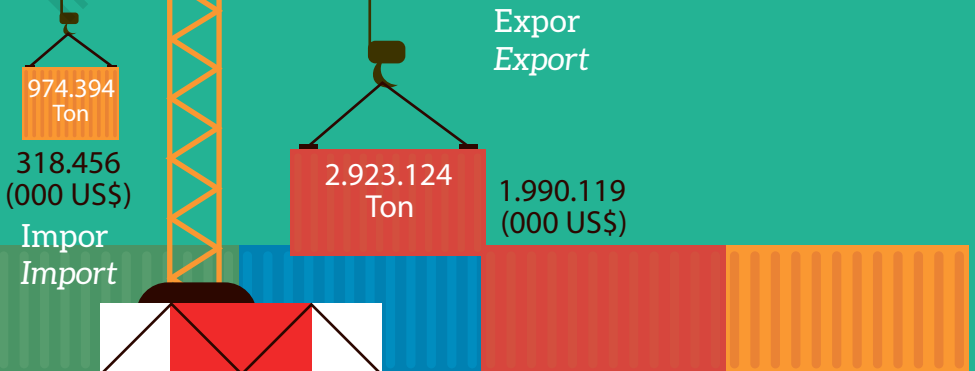
PERDAGANGAN

TRADE

Penyaluran dan Penjualan Beras Bulog Bulog Distribution and Selling of Rice



Jumlah dan Nilai Ekspor Impor Total and Value FOB of Export Import



PENJELASAN TEKNIS**TECHNICAL NOTES**

1. Sistem pencatatan Statistik Ekspor dan Impor adalah "General Trade" dengan wilayah pencatatan meliputi seluruh wilayah kepabeanaan Indonesia.
 2. Pengesahan dokumen kepabeanaan ekspor dan impor dilakukan oleh Bea dan Cukai berdasarkan Persetujuan Muat/Bongkar Barang.
 3. Data ekspor berasal dari dokumen kepabeanaan BC 3.0 atau yang disebut dokumen Pemberitahuan Ekspor Barang (PEB) yang diisi oleh eksportir.
 4. Data impor berasal dari dokumen kepabeanaan BC 2.0 atau yang disebut dokumen Pemberitahuan Impor Barang (PIB), Pemberitahuan Impor Barang Khusus (PIBK), Pemberitahuan Pabean Free Trade Zone (PPFTZ) dan dokumen kepabeanaan BC 2.3 yang mencatat impor barang dari Luar Negeri ke Kawasan Berikat.
 5. Barang-barang yang dikirim ke luar negeri untuk diolah dicatat sebagai ekspor, sedangkan hasil olahan yang dikembalikan ke Indonesia dicatat sebagai impor.
1. *The recording of export and import statistics is based on General Trade System covering all Indonesian customs areas.*
 2. *The legalization of customs export and import documents is conducted by the Customs and Excise Office.*
 3. *The export data are compiled based on customs export documents BC 3.0 or known as Export Declarations (PEB), filled by exporters.*
 4. *The import data are compiled based on customs import documents BC 2.0 or known as Import Declarations Form (PIB), Import Declarations Form for Special Commodity (PIBK), Customs Declaration Form for Free Trade Zone (PPFTZ), and customs import documents BC 2.3 which records import goods from foreign country to Bounded Zones Area.*
 5. *Goods send abroad for processing purposes are recorded as export while its product sent to Indonesia are recorded as import.*

6. Barang-barang luar negeri yang diolah di dalam negeri dicatat sebagai barang impor meskipun barang olahan tersebut akan kembali ke luar negeri.
 7. Barang-barang yang tidak dicakup dalam pencatatan:
 - a. Pakaian dan barang-barang perhiasan penumpang.
 - b. Barang-barang bawaan penumpang dari/ke luar negeri untuk dipakai sendiri, kecuali lemari es, pesawat televisi, dan sebagainya.
 - c. Barang-barang untuk keperluan perwakilan kedutaan suatu negara.
 - d. Barang-barang ekspedisi dan ekshibisi atau pameran.
 - e. Barang-barang untuk militer yang diimpor langsung oleh angkatan bersenjata
 - f. Pembungkus/peti kemas untuk diisi kembali.
 - g. Uang dan surat-surat berharga.
 - h. Barang-barang contoh
 8. Sistem pengolahan dokumen impor/ekspor Indonesia adalah sistem "Carry Over" yaitu dokumen ditunggu selama satu bulan, setelah bulan berjalan, sedangkan dokumen-dokumen yang terlambat akan diolah pada bulan berikutnya. Dengan
6. *Foreign goods processed in Indonesia are still recorded as imports although the products will be sent to abroad.*
 7. *The following goods are not included in the statistics:*
 - a. *Clothings and passengers' jewelry.*
 - b. *Luggage of passengers for own use, except refrigerators, television sets, etc.*
 - c. *Goods imported/exported for the use of foreign representative countries/embassies.*
 - d. *Goods for expeditions, and shows or exhibitions.*
 - e. *Military goods directly imported by the Armed Forces.*
 - f. *Packings/containers to be refilled.*
 - g. *Bank notes and securities*
 - h. *Sample goods*
 8. *The carry-over system is used in processing Indonesian export and import documents. Documents are processed one month after the current month, while those received later will be processed for the succeeding month. This means previous*

demikian dokumen bulan-bulan sebelumnya yang terlambat diterima dan masuk pada bulan berjalan, diperlakukan sebagai dokumen bulan pengolahan.

documents received in the current month will be treated as processed documents.

9. **Pelabuhan Muat** adalah pelabuhan darimana barang diangkut ke luar negeri atau diekspor

9. **Port of loading** is port where the goods are transported out of the country or exported.

10. **Negara tujuan** adalah negara tujuan akhir yang diketahui untuk barang ekspor yang dikirim ke luar negeri

10. **Country of destination** is country that is known to export goods sent abroad.

11. **Jenis komoditi** adalah barang ekspor yang dicatat sesuai kode *Harmonized System* (HS)

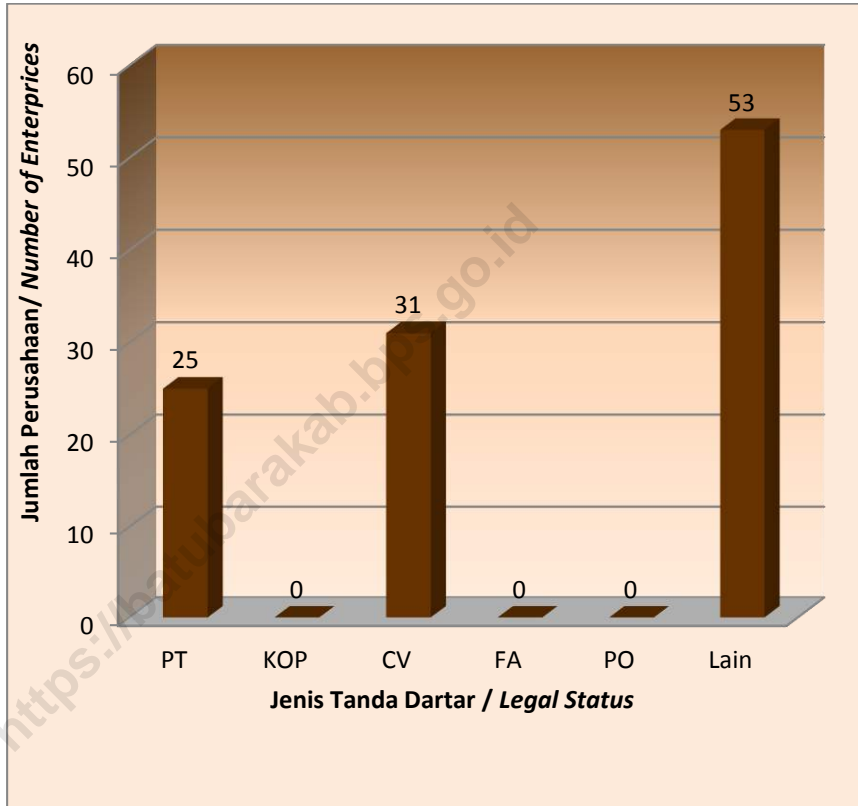
11. **Type commodity** is exported goods recorded based on *Harmonized System* (HS) code.

| ULASAN | DESCRIPTION |
|---|--|
| <p>Menurut tanda daftar perusahaan yang diterbitkan oleh Dinas Pelayanan Modal dan Pelayanan Perizinan Terpadu Satu Pintu Kabupaten Batu Bara, pada tahun 2017 terdapat 109 tanda daftar perusahaan yang diterbitkan yang sebagian besar (48,62 persen) berbadan hukum “lainnya” dan yang bergerak di hampir semua sektor sebesar 53 perusahaan.</p> | <p><i>According to the sign companies list published by the Capital Services and Unified Licensing Service Office of Batu Bara Regency, in 2017 there were 109 company registration that most (48.62 percent) incorporated under the laws which the “other” and engaged in almost all sectors for 53 companies.</i></p> |
| <p>Pasar atau pekan di Kabupaten Batu Bara pada tahun 2017 berjumlah 17 buah, luas totalnya mencapai ±63.300 m² dengan jumlah pedagang sebanyak ±3.700 pedagang.</p> | <p><i>In 2017, market in Batu Bara amounted to 17 pieces, total area reaches ±63,300 m² with ±3,700 traders.</i></p> |
| <p>Pada tahun 2017, Perum Bulog Sub Drive II Kisaran telah menyalurkan sekitar 4.496,18 ton beras untuk Kabupaten Batu Bara. Sebanyak 4.473,18 ton untuk raskin nasional, 13,78 ton untuk CBP dan 9,22 ton untuk catu karyawan.</p> | <p><i>Logistic Office of Kisaran has distributed 4,496.18 tons of rice for Batu Bara Regency in 2017. There are 4,473.18 tons for national poverty rice, 13.78 tons for CBP and 9.22 tons for employees supply.</i></p> |
| <p>Pada tahun 2017, transaksi perdagangan luar negeri yang tercatat di Pelabuhan Kwala Tanjung mengalami peningkatan untuk nilainya bila dibandingkan tahun 2016. Jumlah ekspor pada tahun 2017 mencapai 2.923.124 ton dengan nilai FOB mencapai 1.990,119 juta US\$. Pada saat yang sama jumlah impor mencapai 974.394 ton dengan nilai CIF sebesar 318,456 juta US\$.</p> | <p><i>In 2017, foreign trade transactions are recorded in the Port of Kwala Tanjung increased for the value when compared to 2016. Total exports in 2017 reached 2,923,124 tons with a FOB value reached 1,990.119 million US\$. At the same time the number of imports reached 974,394 tons with a CIF value of 318.456 million US\$.</i></p> |

Grafik
Figure

7.1

Banyaknya Perusahaan Menurut Jenis Tanda Daftar yang Diterbitkan di Kab. Batu Bara, 2017
Number of Enterprises by Company Registration in Batu Bara Regency, 2017



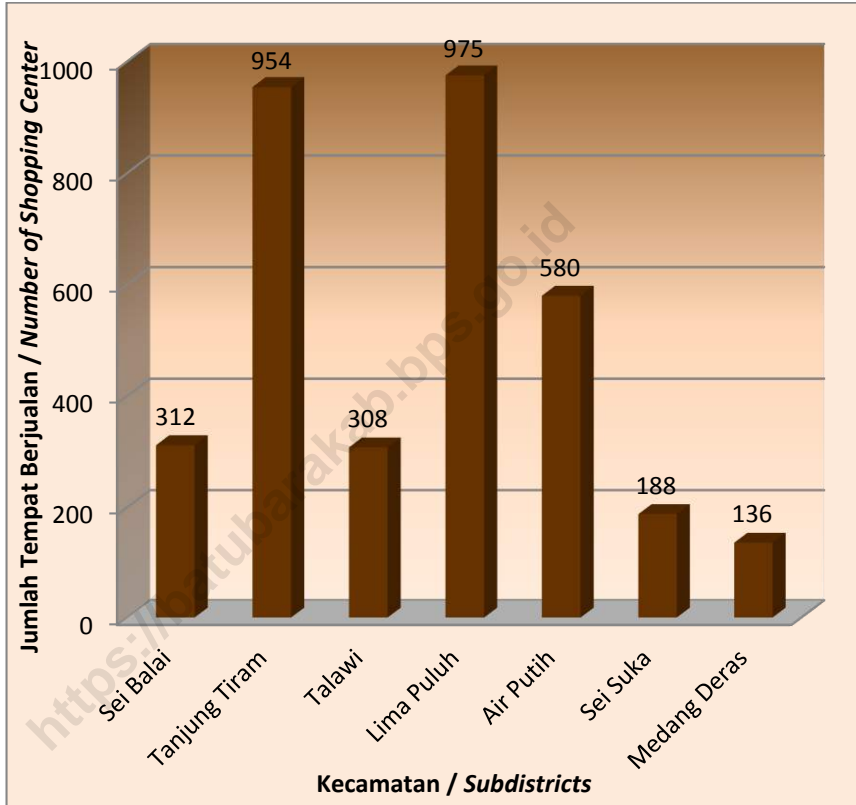
Sumber : Dinas Pelayanan Modal dan Pelayanan Perizinan Terpadu Satu Pintu Kabupaten Batu Bara

Source Capital Services and Unified Licensing Service Office of Batu Bara Regency

Grafik
Figure

7.2

Perkiraan Jumlah Tempat Berjualan Menurut Kecamatan di Kabupaten Batu Bara, 2017
Estimated Number of Shopping Center by Subdistrict in Batu Bara Regency, 2017

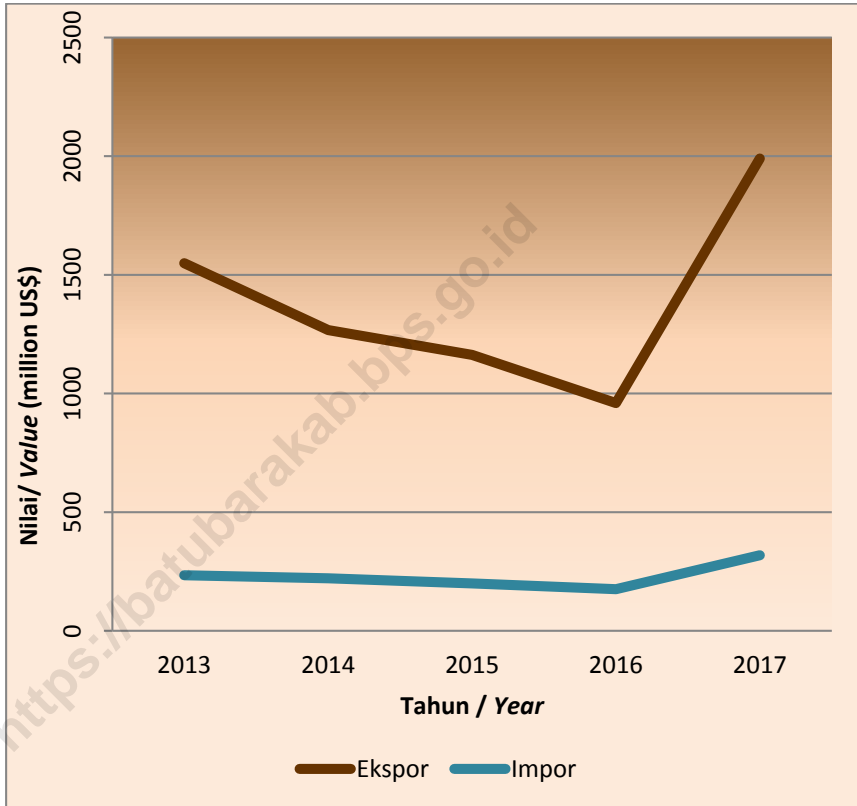


Sumber : Dinas Koperasi, Usaha Kecil Menengah Kabupaten Batu Bara
Source : *Dinas Koperasi, Usaha Kecil Menengah Kabupaten Batu Bara Regency*

Grafik
Figure

7.3

Nilai Ekspor Impor yang Melalui Pelabuhan Kwala Tanjung di Kabupaten Batu Bara, 2013-2017
Value FOB of Export Import via Kwala Tanjung Port in Batu Bara Regency, 2013-2017



Sumber : Badan Pusat Statistik Kabupaten Batu Bara
Source : BPS-Statistics of Batu Bara Regency

Tabel 7.1 **Banyaknya Perusahaan Menurut Jenis Tanda**
Table 7.1 **Daftar yang Diterbitkan di Kab. Batu Bara, 2017**
Number of Enterprises by Company Registration
in Batu Bara Regency, 2017

| Sektor Usaha <i>Sector</i> | Jenis Tanda Daftar/ <i>Legal Status</i> | | | | | | Jml <i>Total</i> |
|---|---|------------|-----------|-----------|-----------|-------------|---------------------|
| | PT (2) | KOP (3) | CV (4) | FA (5) | PO (6) | Lain (7) | |
| 1. Pertanian, Peternakan, Kehutanan, Perburuan, dan Perikanan/ <i>Agriculture, Animal Husbandry, Forestry, Hunting, and Fisheries</i> | 3 | - | 2 | - | - | 22 | 27 |
| 2. Pertambangan dan Penggalian/ <i>Mining and Quarrying</i> | - | - | - | - | - | - | - |
| 3. Industri Pengolahan/ <i>Manufacturing Industry</i> | 2 | - | 1 | - | - | 2 | 5 |
| 4. Listrik, Gas, dan Air/ <i>Electricity, Gas, and Water Supply</i> | 1 | - | - | - | - | 2 | 3 |
| 5. Bangunan/ <i>Construction</i> | - | - | - | - | - | - | - |
| 6. Perdagangan Besar, Eceran, Rumah Makan, Hotel, dan Penginapan/ <i>Wholesale Trade, Retail, Restaurant, and Hotel</i> | - | - | 3 | - | - | 18 | 21 |
| 7. Angkutan, Pergudangan, Komunikasi, Keuangan, Asuransi, dan Jasa Persewaan/ <i>Transportation, Storage, Communication, Finance, Insurance, and Rental Service</i> | 1 | - | 3 | - | - | 2 | 6 |
| 8. Sewa Tanah dan Jasa Perusahaan/ <i>Lease Land and Bussines Service</i> | - | - | 5 | - | - | - | 5 |
| 9. Jasa Kemasyarakatan, Sosial, dan Perorangan/ <i>Public, Social, and Private Service</i> | 2 | - | 2 | - | - | 1 | 5 |
| 10. Kegiatan/Usaha Lain/ <i>Others</i> | 16 | - | 15 | - | - | 6 | 37 |
| Jumlah | 25 | - | 31 | - | - | 53 | 109 |

Sumber : Dinas Pelayanan Modal dan Pelayanan Perizinan Terpadu Satu Pintu
Kabupaten Batu Bara

Source : *Capital Services and Unified Licensing Service Office of Batu Bara Regency*

Tabel 7.2 **Perkiraan Banyaknya Pasar/Pekan dan Tempat Berjualan tiap Kecamatan di Kabupaten Batu Bara, 2017**
Estimated Number of Market Shopping Center by Subdistricts in Batu Bara Regency, 2017
 (Unit)

| Kecamatan <i>Subdistrict</i> | Pasar/Pekan <i>Market</i> | | Tempat Berjualan <i>Shopping Center</i> | | | | Jumlah <i>Total</i> |
|---------------------------------|------------------------------|--|--|---------------------|---------------------|--------------------------|------------------------|
| | Jumlah <i>Total</i> | Luas <i>Area</i> (m ²) | Kios <i>Stand</i> | Los <i>Stall</i> | Flat <i>Flat</i> | Lainnya <i>Others</i> | |
| (1) | (2) | (3) | (4) | (5) | (6) | (7) | (8) |
| Sei Balai | 2 | ±3 400 | - | ±12 | ±300 | - | ±312 |
| Tanjung Tiram | 3 | ±9 500 | ±400 | ±14 | ±540 | - | ±954 |
| Talawi | 1 | ±8 000 | ±10 | ±8 | ±290 | - | ±308 |
| Lima Puluh | 6 | ±19 200 | ±50 | ±25 | ±900 | - | ±975 |
| Air Putih | 2 | ±10 000 | ±220 | ±10 | ±350 | - | ±580 |
| Sei Suka | 2 | ±7 600 | - | ±8 | ±180 | - | ±188 |
| Medang Deras | 1 | ±5 600 | - | ±6 | ±130 | - | ±136 |
| Batu Bara | 17 | ±63 300 | ±680 | ±83 | ±2 690 | - | ±3 453 |

Sumber : Dinas Koperasi, Usaha Kecil Menengah Kabupaten Batu Bara
 Source : *Dinas Koperasi, Small and Medium Enterprises Service of Batu Bara Regency*

Tabel 7.3 **Jumlah Pedagang Menurut Kecamatan di Kabupaten Batu Bara, 2017**
Table 7.3 **Number of Merchants by Subdistrict in Batu Bara Regency, 2017**

| Kecamatan <i>Subdistrict</i> | Pedagang Besar <i>Wholesaler</i> | Pedagang Menengah <i>Medium Trader</i> | Pedagang Kecil <i>Small Trader</i> |
|---------------------------------|-------------------------------------|--|---------------------------------------|
| (1) | (2) | (3) | (4) |
| Sei Balai | 1 | 5 | ±460 |
| Tanjung Tiram | - | 4 | ±990 |
| Talawi | - | 9 | ±350 |
| Lima Puluh | - | 6 | ±730 |
| Air Putih | - | 11 | ±580 |
| Sei Suka | - | 9 | ±280 |
| Medang Deras | - | 6 | ±310 |
| Batu Bara | 1 | 50 | ±3 700 |

Sumber : Dinas Koperasi, Usaha Kecil Menengah Kabupaten Batu Bara
 Source : *Cooperative, Small and Medium Enterprises Service of Batu Bara Regency*

Tabel 7.4 **Penerimaan dan Penyaluran Beras oleh Perum Bulog Sub Divre III Kisaran, 2008-2017**
Acceptance and Distribution of Rice by Logistic Office of Kisaran, 2008-2017
(Kg)

| Tahun Year | Stok Awal Beginning Stock | Pemasukan Acceptance | Jumlah Tersedia Supply | Penyaluran Distribution | Stok Akhir End Stock |
|---------------|---------------------------------|-------------------------|------------------------------|----------------------------|-------------------------|
| (1) | (2) | (3) | (4) | (5) | (6) |
| 2008 | 963 240 | 12 796 650 | 13 759 890 | 11 678 322 | 2 081 567 |
| 2009 | 2 807 484 | 22 649 010 | 25 456 494 | 24 296 485 | 1 160 009 |
| 2011 | 187 077 | 14 150 000 | 14 337 077 | 13 102 290 | 1 234 787 |
| 2011 | 1 876 572 | 25 336 000 | 27 212 572 | 4 894 175 | 22 318 397 |
| 2012 | 1 742 256 | 8 908 040 | 10 650 296 | 5 155 890 | 765 379 |
| 2013 | 1 027 679 | 18 599 990 | 19 627 669 | 19 062 213 | 565 456 |
| 2014 | 1 031 005 | 16 750 000 | 17 781 005 | 16 175 129 | 1 605 876 |
| 2015 | 1 605 876 | 18 422 020 | 20 027 896 | 19 981 380 | 45 516 |
| 2016 | 46 516 | 17 570 845 | 17 617 361 | 15 907 420 | 1 709 941 |
| 2017 | 1 709 941 | 15 746 610 | 17 456 551 | 17 338 835 | 117 716 |

Sumber : Perum Bulog Sub Divre Kisaran
 Source : Logistic Office of Kisaran

Tabel 7.5 **Penyaluran dan Penjualan Beras Bulog Menurut Konsumen di Kabupaten Batu Bara, 2017**
Table 7.5 **Bulog Distribution and Selling of Rice by Consumer in Batu Bara Regency, 2017**
 (Kg)

| Bulan Month | Raskin Nasional National Poverty Rice | Raskin Madani Civil Poverty Rice | Dinsos Social Affairs | CBP CBP |
|-----------------------|--|---|-----------------------------|---------------|
| (1) | (2) | (3) | (4) | (5) |
| Januari / January | - | - | - | - |
| Februari / February | - | - | - | - |
| Maret / March | - | - | - | - |
| April / April | - | - | - | - |
| Mei / May | 386 850 | - | - | 13 776 |
| Juni / June | 584 145 | - | - | - |
| Juli / July | 1 147 635 | - | - | - |
| Agustus / August | 319 365 | - | - | - |
| September / September | 258 150 | - | - | - |
| Oktober / October | 609 885 | - | - | - |
| November / November | 880 905 | - | - | - |
| Desember / December | 286 245 | - | - | - |
| Jumlah | 4 473 180 | - | - | 13 776 |

Lanjutan Tabel / *Continued Table 7.5*

| Bulan Month | Depkeh Department of Justice | Catu Karyawan Employees Supply | Jumlah Total |
|------------------------------|------------------------------------|--------------------------------------|------------------|
| (1) | (6) | (7) | (8) |
| Januari / <i>January</i> | - | 780 | 780 |
| Februari / <i>February</i> | - | 770 | 770 |
| Maret / <i>March</i> | - | 790 | 790 |
| April / <i>April</i> | - | 140 | 140 |
| Mei / <i>May</i> | - | 1 480 | 402 106 |
| Juni / <i>June</i> | - | 140 | 584 285 |
| Juli / <i>July</i> | - | 810 | 1 148 445 |
| Agustus / <i>August</i> | - | 1 310 | 320 675 |
| September / <i>September</i> | - | 750 | 258 900 |
| Oktober / <i>October</i> | - | 140 | 610 025 |
| November / <i>November</i> | - | 750 | 881 655 |
| Desember / <i>December</i> | - | 1 360 | 287 605 |
| Jumlah | - | 9 220 | 4 496 176 |

Sumber : Perum Bulog Sub Divre Kisanan
 Source : *Logistic Office of Kisanan*

Tabel 7.6 Jumlah dan Nilai Ekspor Impor yang Melalui
Table Pelabuhan Kwala Tanjung di Kabupaten Batu
Bara, 2017
*Total and Value FOB of Export Import via Kwala
Tanjung Port in Batu Bara Regency, 2017*

| Bulan Month | Expor / Export | | Impor / Import | |
|-----------------------|-------------------------------------|--|-------------------------------------|--|
| | Berat Bersih Net Weight (Ton) | Nilai FOB / FOB Value (000 US\$) | Berat Bersih Net Weight (Ton) | Nilai CIF / CIF Value (000 US\$) |
| (1) | (2) | (3) | (4) | (5) |
| Januari / January | 228 219 | 141 355 | 61 636 | 20 650 |
| Februari / February | 249 094 | 166 067 | 94 500 | 29 160 |
| Maret / March | 251 610 | 168 975 | 91 028 | 26 554 |
| April / April | 226 415 | 145 498 | 73 175 | 25 872 |
| Mei / May | 189 782 | 118 686 | 85 709 | 28 621 |
| Juni / June | 202 149 | 154 024 | 82 354 | 24 207 |
| Juli / July | 248 631 | 159 352 | 62 990 | 21 613 |
| Agustus / August | 286 949 | 189 205 | 112 822 | 37 742 |
| September / September | 276 157 | 220 705 | 69 161 | 22 604 |
| Oktober / October | 238 908 | 161 670 | 54 415 | 18 345 |
| November / November | 253 573 | 186 236 | 95 597 | 32 844 |
| Desember / December | 271 637 | 178 346 | 91 007 | 30 243 |
| 2017 | 2 923 124 | 1 990 119 | 974 394 | 318 456 |
| 2016 | 1 483 951 | 959 494 | 567 379 | 175 130 |
| 2015 | 1 864 627 | 1 162 540 | 590 233 | 199 847 |
| 2014 | 1 803 970 | 1 267 333 | 658 331 | 221 133 |
| 2013 | 1 919 022 | 1 549 309 | 703 611 | 233 872 |

Sumber : Badan Pusat Statistik Kabupaten Batu Bara
Source BPS-Statistics of Batu Bara Regency

HOTEL DAN PARIWISATA

HOTELS AND TOURISM

BAB
Chapter

08

Jumlah Wisatawan Domestik **2017**
Number of Foreign Tourists



Tahukah Anda!!!

Di Kabupaten

BELUM ADA

HOTEL BER-


Tempat Wisata dengan pengunjung

TERBANYAK

Pantai Sudjono
6.667 orang



Hotel/Hotels



384

2017

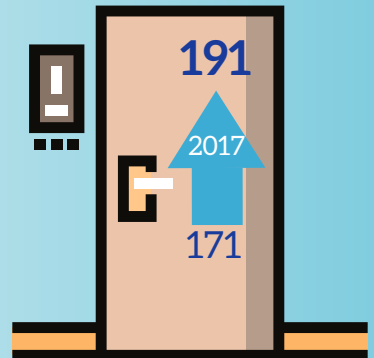
342

Tempat Tidur/Beds



Jumlah Akomodasi Hotel
Number of Hotel Accomodations
2016-2017

Kamar/Rooms



PENJELASAN TEKNIS

TECHNICAL NOTES

1. **Wisatawan mancanegara** (wisman) ialah setiap pengunjung yang mengunjungi suatu negara di luar tempat tinggalnya, didorong oleh satu atau beberapa keperluan tanpa bermaksud memperoleh penghasilan di tempat yang dikunjungi dan lamanya kunjungan tersebut tidak lebih dari satu tahun (12 bulan). Definisi ini mencakup 2 (dua) kategori wisatawan mancanegara, yaitu :
 - a. Wisatawan (turis) ialah setiap pengunjung seperti definisi di atas yang tinggal paling sedikit 24 jam, akan tetapi tidak lebih dari 1 (satu) tahun di tempat yang dikunjungi, dengan maksud antara lain: berlibur, rekreasi, olah raga, bisnis, menghadiri pertemuan, studi, dan kunjungan dengan alasan kesehatan.
 - b. *Excursionist* ialah setiap pengunjung seperti definisi di atas yang tinggal kurang dari 24 jam di tempat yang dikunjungi (termasuk "Cruise passengers"). Cruise Passengers ialah setiap pengunjung yang tiba di suatu negara di mana mereka tidak menginap di akomodasi yang tersedia di negara tersebut, misalnya dengan kapal laut.
1. **An International Visitor** is any person visiting a country other than his usual place of residence for any reason other than for earning income in the country visited, and the length of stay is no more than one year (12 months). This definition covers two categories of foreign visitors, namely :
 - a. "Tourist" is any visitor staying for at least 24 hours, but no more than one year, in the country visited, with the intention of visiting, and for any of these purposes: Pleasure, recreation and sports, Business, visiting friends and relatives, missions, attending meetings, conferences, visit for health reasons and study.
 - b. "Excursionist" is any visitor staying less than 24 hours in the country visited including, "Cruise Passengers", i.e. visitors arriving in a country without staying in any accommodation available in the visited country.

2. **Rata-rata lama tinggal** adalah rata-rata waktu tinggal wisatawan mancanegara di Indonesia untuk satu kali kunjungan.
 3. Usaha penyediaan akomodasi adalah usaha yang menyediakan pelayanan penginapan yang dapat dilengkapi dengan pelayanan pariwisata lainnya. Usaha penyediaan akomodasi dapat berupa hotel, vila, pondok wisata, bumi perkemahan, persinggahan karavan, dan akomodasi lainnya yang digunakan untuk tujuan pariwisata.
 4. **Hotel** adalah penyediaan akomodasi secara harian berupa kamar-kamar di dalam satu bangunan yang dapat dilengkapi dengan jasa pelayanan makan dan minum, kegiatan hiburan dan atau fasilitas lainnya. Hotel terdiri dari hotel berbintang dan hotel non-bintang.
 5. **Hotel bintang** adalah usaha penyediaan jasa pelayanan penginapan, makan minum serta jasa lainnya bagi umum dengan menggunakan sebagian atau seluruh bangunan. Usaha ini dikelola secara komersial serta memenuhi ketentuan persyaratan sebagai hotel bintang (termasuk berlian) yang ditetapkan
2. **Average length of stay** is the average stay duration of foreign visitor in Indonesia for one trip.
 3. *The business of providing accommodation is a business that provides specialty services that can be equipped with other tourism services. It includes hotel, villa, cottage, camping, caravan stop, and other accommodation that are used for tourism purposes.*
 4. **Hotel** is a daily supply of accommodation rooms within a building which can be equipped with eating and drinking services, entertainment activities and/or other facilities. Hotel consists of a classified hotel and a non-classified hotel.
 5. **A star hotel** is the business of providing an accommodation, eating and drinking as well as other services for the public by using a building or a part of a building. It is managed commercially and meets specified requirements as a star hotel (including diamonds) set forth in the decree of fostering agency. For example, five

dalam surat keputusan instansi yang membinanya. Misalnya hotel bintang lima, hotel bintang empat dan seterusnya.

star hotel, four star hotel, and so on.

6. **Tingkat penghunian kamar hotel** adalah persentase banyaknya malam kamar yang dihuni terhadap banyaknya malam kamar yang tersedia.
6. **Room occupancy rate** is the number of room-nights occupied divided by the number of room-nights available, multiplied by 100 percent.
7. **Rata-rata lamanya tamu menginap** adalah banyaknya malam tempat tidur yang terpakai (malam tamu) dengan banyaknya tamu yang menginap di hotel atau akomodasi lainnya.
7. **Average length of stay** is the number of bed-nights used (guest night) divided by the number of guests coming to spend the night at the accommodation.

ULASAN

DESCRIPTION

Pada tahun 2017 terdapat 7 hotel di Kabupaten Batu Bara.

In 2017, there are 7 hotels in Batu Bara.

Persentase tingkat penghunian kamar hotel dan akomodasi lainnya pada hotel nonbintang tahun 2017 berdasarkan survei perusahaan/usaha jasa akomodasi mencapai 32,56. Jumlah kunjungan wisata di Kabupaten Batu Bara tahun 2017 mencapai 13.000 orang wisatawan domestik dan tidak ada wisatawan mancanegara.

In 2017, room occupancy rate of hotel and other accomodations in nonstar hotel according by accommodation services establishment survey reached 32.56. In 2017, there were 13,000 domestic tourists and no foreign tourists visits.

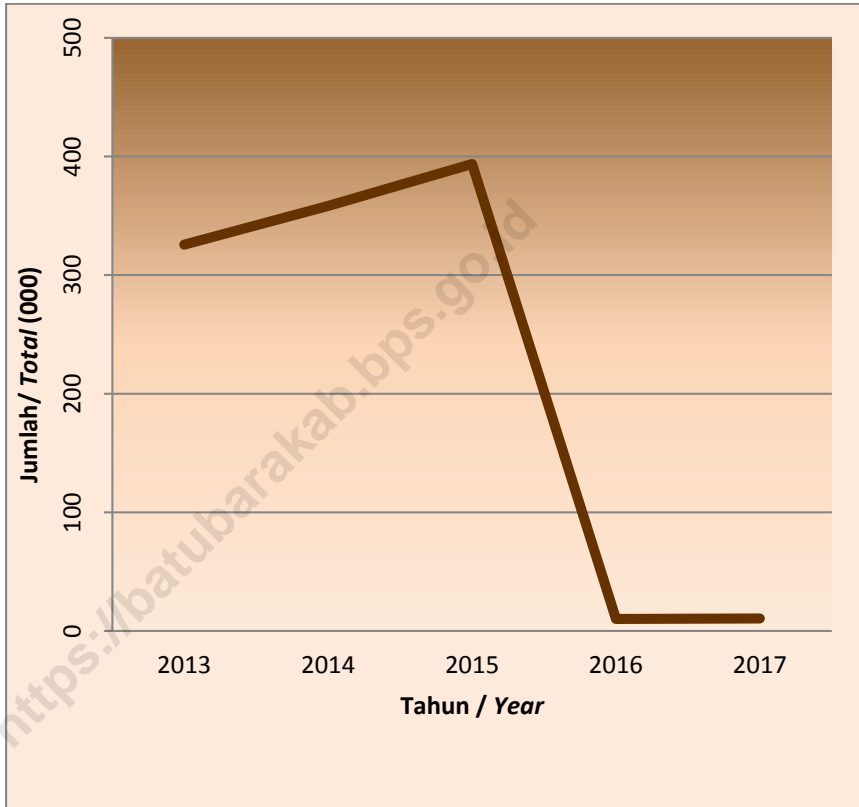
<https://batubarakab.bps.go.id>

Grafik
Figure

8.1

Jumlah Wisatawan Domestik di Kabupaten Batu Bara, 2013-2017

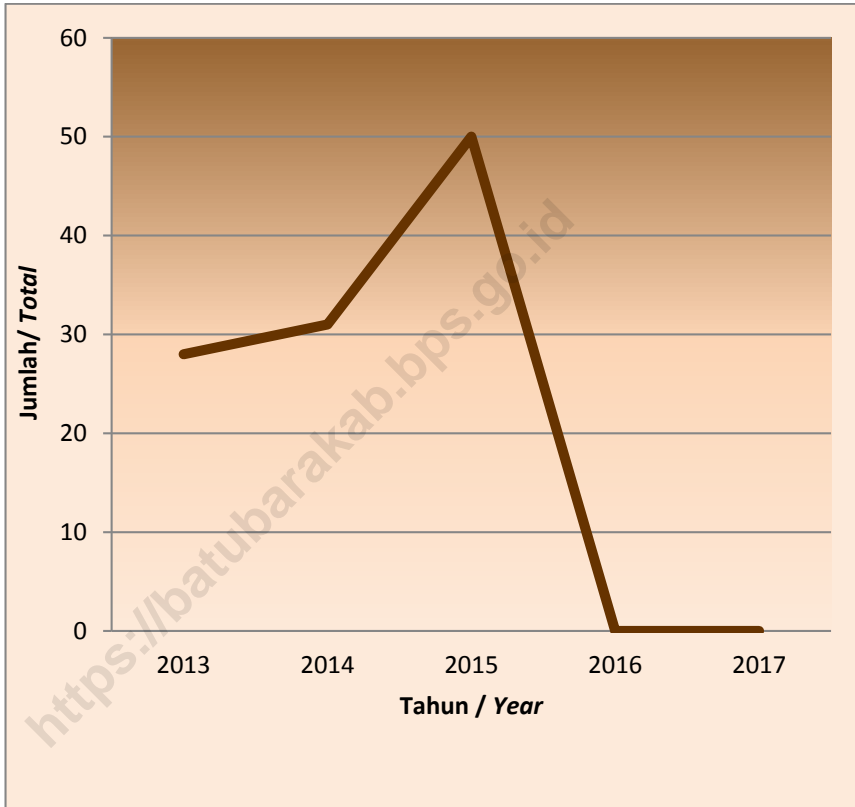
Number of Domestic Tourists in Batu Bara Regency, 2013-2017



Sumber : Dinas Kepemudaan, Olahraga, dan Pariwisata Kabupaten Batu Bara
Source : Youth, Sports, and Tourism Service of Batu Bara Regency

Grafik
Figure

8.2

**Jumlah Wisatawan Mancanegara di Kabupaten
Batu Bara, 2013-2017**
**Number of Foreign Tourists in Batu Bara Regency,
2013-2017**

Sumber : Dinas Kepemudaan, Olahraga, dan Pariwisata Kabupaten Batu Bara
Source : Youth, Sports, and Tourism Service of Batu Bara Regency

Tabel
Table **8.1** **Jumlah Hotel dan Akomodasi Lainnya Menurut Klasifikasi di Kabupaten Batu Bara, 2013-2017**
Number of Hotel and Other Accomodations by Classification in Batu Bara Regency, 2013-2017

| Tahun Year | Hotel/Hotels | | | | | Akomodasi Lainnya Other Accomoda- tion |
|---------------|---------------------|---------------------|---------------------|---------------------|---------------------|--|
| | Bintang 1 1 Star | Bintang 2 2 Star | Bintang 3 3 Star | Bintang 4 4 Star | Bintang 5 5 Star | |
| (1) | (2) | (3) | (4) | (5) | (6) | (7) |
| 2013 | - | - | - | - | - | 6 |
| 2014 | - | - | - | - | - | 6 |
| 2015 | - | - | - | - | - | 6 |
| 2016 | - | - | - | - | - | 6 |
| 2017 | - | - | - | - | - | 7 |

Sumber : Survei Perusahaan/Usaha Jasa Akomodasi
Source : Accommodation Services Establishment Survey

Tabel 8.2 **Jumlah Akomodasi Hotel Menurut Kecamatan di Kabupaten Batu Bara, 2016 dan 2017**
Table **Number of Hotel Accomodations by Subdistrict in Batu Bara Regency, 2016 and 2017**

| Tahun Year | Hotel/ Hotels | | Kamar Rooms | | Tempat Tidur Beds | |
|------------------|------------------|----------|----------------|------------|----------------------|------------|
| | 2016 | 2017 | 2016 | 2017 | 2016 | 2017 |
| (1) | (2) | (3) | (4) | (5) | (6) | (7) |
| Sei Balai | 2 | 2 | 40 | 41 | 80 | 84 |
| Tanjung Tiram | - | - | - | - | - | - |
| Talawi | - | - | - | - | - | - |
| Lima Puluh | - | - | - | - | - | - |
| Air Putih | 4 | 5 | 131 | 262 | 262 | 300 |
| Sei Suka | - | - | - | - | - | - |
| Medang Deras | - | - | - | - | - | - |
| Batu Bara | 6 | 7 | 171 | 191 | 342 | 384 |

Sumber : Survei Perusahaan/Usaha Jasa Akomodasi
 Source : Accommodation Services Establishment Survey

Tabel **8.3** **Rata-rata Lama Menginap Tamu Asing dan Tamu Domestik Menurut Bulan di Kabupaten Batu Bara (hari), 2017**
Table **8.3** ***Average Length of Stay of Foreign and Domestic Visitors by Month in Batu Bara Regency (day) 2017***

| Bulan Month | Tamu Asing Foreign Visitor | Tamu Domestik Domestic Visitor |
|------------------------------|---|---|
| (1) | (2) | (3) |
| Januari/ <i>January</i> | - | 1 |
| Februari/ <i>February</i> | - | 1 |
| Maret/ <i>March</i> | - | 1 |
| April/ <i>April</i> | - | 1 |
| Mei/ <i>May</i> | - | 1 |
| Juni/ <i>June</i> | - | 1 |
| Juli/ <i>July</i> | - | 1 |
| Agustus/ <i>August</i> | - | 1 |
| September/ <i>September</i> | - | 1 |
| Oktober/ <i>October</i> | - | 1 |
| November/ <i>November</i> | - | 1 |
| Desember/ <i>December</i> | - | 1 |
| 2017 | - | 1 |

Sumber : Survei Perusahaan/Usaha Jasa Akomodasi
 Source : *Accommodation Services Establishment Survey*

Tabel **8.4** **Persentase Tingkat Penghunian Kamar Hotel dan Akomodasi Lainnya Menurut Jenis Hotel dan Bulan, 2017**
Table **8.4** **Room Occupancy Rate of Hotels and Other Accommodations by Type of Accomodation and Month in Batu Bara Regency, 2017**

| Bulan Month | Hotel Berbintang Star Hotel | Hotel Nonbintang Nonstar Hotel |
|------------------------------|--|---|
| (1) | (2) | (3) |
| Januari/ <i>January</i> | - | 35,45 |
| Februari/ <i>February</i> | - | 34,32 |
| Maret/ <i>March</i> | - | 33,05 |
| April/ <i>April</i> | - | 45,53 |
| Mei/ <i>May</i> | - | 31,47 |
| Juni/ <i>June</i> | - | 30,79 |
| Juli/ <i>July</i> | - | 30,26 |
| Agustus/ <i>August</i> | - | 37,51 |
| September/ <i>September</i> | - | 29,58 |
| Oktober/ <i>October</i> | - | 27,71 |
| November/ <i>November</i> | - | 27,91 |
| Desember/ <i>December</i> | - | 27,16 |
| 2017 | - | 32,56 |

Sumber : Survei Perusahaan/Usaha Jasa Akomodasi
Source : Accommodation Services Establishment Survey

Tabel
Table**8.5**

Banyaknya Organisasi Kepemudaan (OKP) yang terdaftar di Kabupaten Batu Bara, 2013-2017
Number of Youth Organization Registered in Batu Bara Regency, 2013-2017

| Tahun Year (1) | Jumlah Total (2) |
|---|---|
| 2013 | 51 |
| 2014 | 53 |
| 2015 | 57 |
| 2016 | 38 |
| 2017 | ts |

Sumber : Dinas Kepemudaan, Olahraga, dan Pariwisata Kabupaten Batu Bara
Source : *Youth, Sports, and Tourism Service of Batu Bara Regency*

Tabel 8.6 Jumlah Hotel Restoran, dan Rumah Makan di Kabupaten Batu Bara, 2013-2017
Table 8.6 *Number of Hotel, Restaurant and Bistro in Batu Bara Regency, 2013-2017*

| Tahun Year | Hotel Hotel | Restoran Restaurant | Rumah Makan Bistro |
|---------------|----------------|------------------------|-----------------------|
| (1) | (2) | (3) | (4) |
| 2013 | 6 | ts | ts |
| 2014 | 6 | 4 | 27 |
| 2015 | 6 | 5 | 29 |
| 2016 | 6 | 11 | 74 |
| 2017 | 7 | 11 | 76 |

Sumber : Dinas Kepemudaan, Olahraga, dan Pariwisata Kabupaten Batu Bara
 Source : Youth, Sports, and Tourism Service of Batu Bara Regency

Tabel 8.7 **Jumlah Restoran/Rumah Makan Menurut Kecamatan di Kabupaten Batu Bara, 2016 dan 2017**
Table *Number of Restaurant by Subdistrict in Batu Bara Regency, 2016 and 2017*

| Kecamatan <i>Subdistrict</i> | 2016 | 2017 |
|---------------------------------|-----------|-----------|
| (1) | (2) | (3) |
| Sei Balai | 11 | 12 |
| Tanjung Tiram | 15 | 15 |
| Talawi | 7 | 7 |
| Lima Puluh | 13 | 14 |
| Air Putih | 12 | 13 |
| Sei Suka | 17 | 17 |
| Medang Deras | 10 | 10 |
| Batu Bara | 85 | 88 |

Sumber : Dinas Kepemudaan, Olahraga, dan Pariwisata Kabupaten Batu Bara
 Source *Youth, Sports, and Tourism Service of Batu Bara Regency*

Tabel 8.8 **Jumlah Wisatawan Mancanegara dan Domestik di Kabupaten Batu Bara, 2013-2017**
Table 8.8 **Number of Foreign and Domestic Tourists in Batu Bara Regency, 2013-2017**

| Tahun Year | Wisatawan Tourist | | Jumlah Total |
|---------------|----------------------|------------------------|-----------------|
| | Domestik Domestic | Mancanegara Foreign | |
| (1) | (2) | (3) | (4) |
| 2013 | 325 681 | 28 | 325 709 |
| 2014 | 358 250 | 31 | 358 281 |
| 2015 | 393 682 | 50 | 393 732 |
| 2016 | 10 232 | - | 10 232 |
| 2017 | 10 600 | - | 10 600 |

Sumber : Dinas Kepemudaan, Olahraga, dan Pariwisata Kabupaten Batu Bara
 Source : Youth, Sports, and Tourism Service of Batu Bara Regency

Tabel 8.9 Jumlah Kunjungan Objek Wisata Menurut Jenis dan Kecamatan di Kabupaten Batu Bara, 2017
Number of Visits Attractions by Type and Subdistrict in Batu Bara Regency, 2017

| Kecamatan <i>Subdistrict</i> | Nama Lokasi <i>Location</i> | Jenis Objek Wisata <i>Type of Attractions</i> | Jumlah Kunjungan <i>Number of Visits</i> |
|---------------------------------|--------------------------------|---|--|
| (1) | (2) | (3) | (4) |
| Sei Balai | Singapore Land Water Park | Wisata buatan | - |
| Tanjung Tiram | Pantai Bunga | Wisata alam | 4 000 |
| | Pantai Galuh | Wisata alam | - |
| | Pulau Salah Nama | Wisata alam | - |
| | Pulau Pandang | Wisata religi | - |
| | Istana Niat Lima Laras | Wisata budaya | - |
| | Meriam Bogak | Wisata budaya | - |
| Talawi | Pantai Bunga Laut Indah (Bali) | Wisata alam | 333 |
| Lima Puluh | Pantai Sejarah | Wisata alam | - |
| | Kubah Keramat Datuk | Wisata religi | - |
| | Meriam Simpang Dolok | Wisata budaya | - |
| Air Putih | - | - | - |
| Sei Suka | Pantai Alam Datuk | Wisata alam | 2 000 |
| | Danau Laut Tador | Wisata religi | - |
| Medang Deras | Pantai Sudjono | Wisata alam | 6 667 |
| | Meriam Nenas Sianam | Wisata budaya | - |
| Batu Bara | | | 13 000 |

Sumber : Dinas Kepemudaan, Olahraga, dan Pariwisata Kabupaten Batu Bara
Source : Youth, Sports, and Tourism Service of Batu Bara Regency


TRANSPORTASI DAN KOMUNIKASI

TRANSPORTATION AND COMMUNICATION

BAB
Chapter
09

Kondisi Jalan

| | |
|-------------------------------|---------|
| Baik/Good | 213.041 |
| Sedang/Moderate | 197.259 |
| Rusak Sedang/Moderate Damaged | 134.029 |
| Rusak Berat/Badly Damaged | 94.750 |



98,26% penumpang kereta api Stasiun Kereta Api Lima Puluh merupakan penumpang kelas **EKONOMI**



Sepeda Motor

24.293



Mobil Penumpang

3.733



Mikrobus

36



Pick Up/Truk

1.010



Alat Berat

13

Banyaknya Kendaraan Bermotor yang Terdaftar/Membayar Pajak

PENJELASAN TEKNIS

1. **Kendaraan bermotor** adalah setiap kendaraan yang digerakkan oleh peralatan teknik yang ada pada kendaraan tersebut, biasanya digunakan untuk angkutan orang atau barang di atas jalan raya selain kendaraan yang berjalan di atas rel. Kendaraan bermotor yang dicatat adalah semua jenis kendaraan kecuali kendaraan bermotor TNI/Polri dan Korps Diplomatik.
2. **Mobil penumpang** adalah setiap kendaraan bermotor yang dilengkapi dengan tempat duduk untuk sebanyak-banyaknya delapan orang, tidak termasuk tempat duduk untuk pengemudi, baik dilengkapi atau tidak dilengkapi bagasi.
3. **Mobil bis** adalah setiap kendaraan bermotor yang dilengkapi dengan tempat duduk untuk lebih dari delapan orang, tidak termasuk tempat duduk untuk pengemudi, baik dilengkapi atau tidak dilengkapi bagasi.
4. **Mobil truk** adalah setiap kendaraan bermotor yang digunakan untuk angkutan barang, selain mobil penumpang, mobil bis dan kendaraan

TECHNICAL NOTES

1. **Motor vehicles** are any kind of vehicles motorized by machine set up in those vehicles, they are usually used for transporting peoples or goods on roads except vehicles moving along a railway line. The data cover all kinds of motor vehicles except those belong to Indonesia Army Force Indonesian State Police and Diplomatic Corps.
2. **Passenger cars** are any motor vehicles with no more than eight seats, excluding seat for driver, it can be with or without hoot.
3. **Buses** are large passenger cars having seats for more than eight passengers, excluding seat for driver, it can be with or without hoot.
4. **Trucks** are any motor vehicles used to transport goods excluding passenger cars, buses, and motorcycles.

bermotor roda dua.

5. **Kereta api** adalah kendaraan dengan tenaga gerak (listrik, diesel atau tenaga uap) yang berjalan sendiri maupun dirangkaikan dengan kendaraan lain, yang akan atau sedang bergerak di atas rel, terdiri dari kereta penumpang dan kereta barang.
6. **Kunjungan kapal** adalah kapal yang datang di pelabuhan baik untuk berlabuh di perairan maupun bersandar di dermaga.
7. **Kantor Pos** adalah tempat pemberi pelayanan komunikasi tertulis dan atau surat elektronik, layanan paket, layanan logistik, layanan transaksi keuangan, dan layanan keagenan pos untuk kepentingan umum. Rumah pos berfungsi sama seperti kantor pos dan kantor pos pembantu, bedanya rumah pos biasanya terletak di daerah terpencil.
8. **Telekomunikasi** adalah setiap pemancaran, pengiriman dan atau penerimaan dari setiap informasi dalam bentuk tanda-tanda, isyarat, tulisan, gambar, suara dan bunyi melalui sistem kawat, optik, radio atau sistem elektromagnetik lainnya.
5. **Train** is a coach or a number of coaches joined together, moving along a railway line. It can be passenger train or freight train.
6. **Ship call** is a ship arriving at a port either for mooring or berthing.
7. **Post Office** is a service provider facility of written communication and or electronic mail, parcel service, logistics services, financial transaction services, and postal services to the public. Postal house has the same function as the post office and subsidiary of post office, the difference is that postal house is usually located in remote areas.
8. **Telecommunication** includes every transmitting, delivering and or receiving from every information of marking, signal, article, picture, sound and voice through strand of wire system, optic, radio or other electromagnetic system.

9. **Jaringan telekomunikasi** adalah rangkaian perangkat telekomunikasi dan kelengkapannya yang digunakan dalam bertelekomunikasi.
9. *Telecommunication network is peripheral network of telecommunication and its equipment used in the means of telecommunication.*

<https://batubarakab.bps.go.id>

ULASAN

DESCRIPTION

9.1 Transportasi

Jalan merupakan sarana yang sangat penting untuk memperlancar dan mendorong roda perekonomian. Sarana jalan yang baik dapat meningkatkan mobilitas penduduk dan memperlancar lalu lintas barang dari satu daerah ke daerah lain.

Panjang jalan di seluruh Kabupaten Batu Bara pada tahun 2017 mencapai 639,079 km yang terbagi atas jalan negara (89,02 km), jalan propinsi (12,1 km) dan jalan kabupaten (639,079 km). Untuk jalan kabupaten sebagian besar permukaannya adalah aspal yaitu sebesar 51,37 persen, 29,02 persen kerikil.

Kondisi jalan di Kabupaten Batu Bara pada tahun 2017 sebagian besar sudah dalam tingkat baik (314,2 km). Hal ini disebabkan karena adanya perbaikan di beberapa ruas jalan terutama jalan kabupaten.

Lima Puluh, ibukota Kabupaten Batu Bara merupakan jalur lalulintas kereta api Medan–Tanjung Balai dan Medan–Rantau Prapat. Pada tahun 2017 tercatat sebanyak 7.540 penumpang naik dari stasiun kereta api Lima Puluh yang terdiri dari 12 penumpang kelas eksekutif, 119 penumpang kelas bisnis, dan 7.409 penumpang kelas ekonomi.

Pada tahun 2017 jumlah Surat Izin

9.1 Transportation

Road availability is an important infrastructure to support economic activities. Good condition of road will improve population mobility and goods distribution from one place to another place.

Length of roads around Batu Bara District in the year 2017 reached 639.079 km consisting of state road (89.02 km), provincial road (12.1 km) and regency road (639.079 km). Most of the regency road surface is asphalted that is equal to 51.37 percent and 29.02 percent gravel.

Road conditions in the Batu Bara Regency in 2017 mostly in the good level (314.2 km). This is caused due to an improvement in some streets especially for regency road.

Railway traffic from Medan-Tanjung Balai and Medan-Rantau Prapat passes through the capital city of Batu Bara Regency, Lima Puluh. In 2017, there are 7,540 passengers ride from Lima Puluh train station that consisting of 12 executive class passengers, 119 business class passengers, and 7,409 economy class passengers.

In the year 2017 the number of vehicle Driving License (SIM) issued by the district police Satlantas Batu Bara as much as 4,723 units with various categories of

Mengemudi (SIM) yang dikeluarkan oleh *driver's license*.
Satlantas Polres Batu Bara sebanyak 4.723 buah dengan berbagai kategori SIM.

9.2 Pos Dan Telekomunikasi

Di era globalisasi ini peranan sektor pos dan telekomunikasi sangatlah penting. Kemajuan teknologi telekomunikasi akan meningkatkan arus informasi sehingga arus berita, informasi dan data berjalan lancar.

Berbagai usaha telah dilakukan pemerintah untuk memperlancar pelayanan dengan semakin meningkatnya permintaan akan jasa pos. Salah satunya dengan memperbanyak jumlah kantor pelayanan pos.

Untuk jumlah kiriman prioritas yang dikirim ada sebanyak 18.788 buah yang terdiri dari 14.216 surat pos kilat khusus dan 4.572 buah paket pos kilat khusus. Sedangkan kiriman prioritas yang diterima sebanyak 85.130 buah yang terdiri dari 59.590 surat pos kilat khusus dan 25.540 buah paket pos kilat khusus.

9.2 Post And Telecommunications

In this globalization era, post and telecommunication was a very important thing. Progress of communication technology made information, news and data flow gone along smoothly.

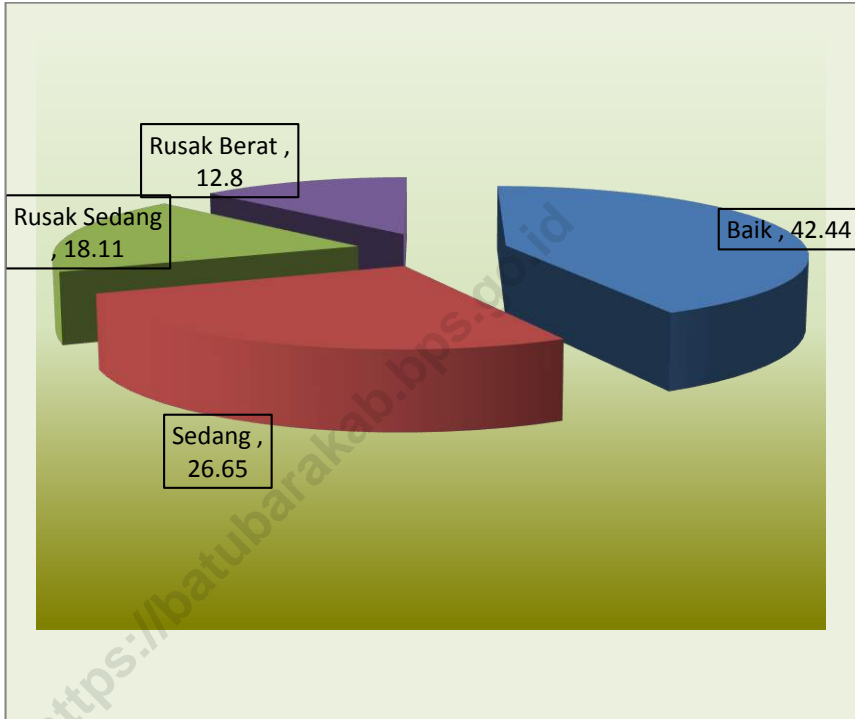
Various attempts have been made to streamline government services will be pleased with the increasing demand for postal services. One of them by multiplying the number of post offices.

The amount of sent priority mail as much as 18,788 units consisting of 14,216 special express letter and 4,572 special express packet. While the received priority mail as much as 85,130, which consists of 59,590 special express letter and 25,540 special express packet.

Grafik
Figure

9.1

Persentase Panjang Jalan Menurut Kondisi Jalan di Kabupaten Batu Bara, 2017
Percentages Road Length by Condition of Road in Batu Bara Regency, 2017

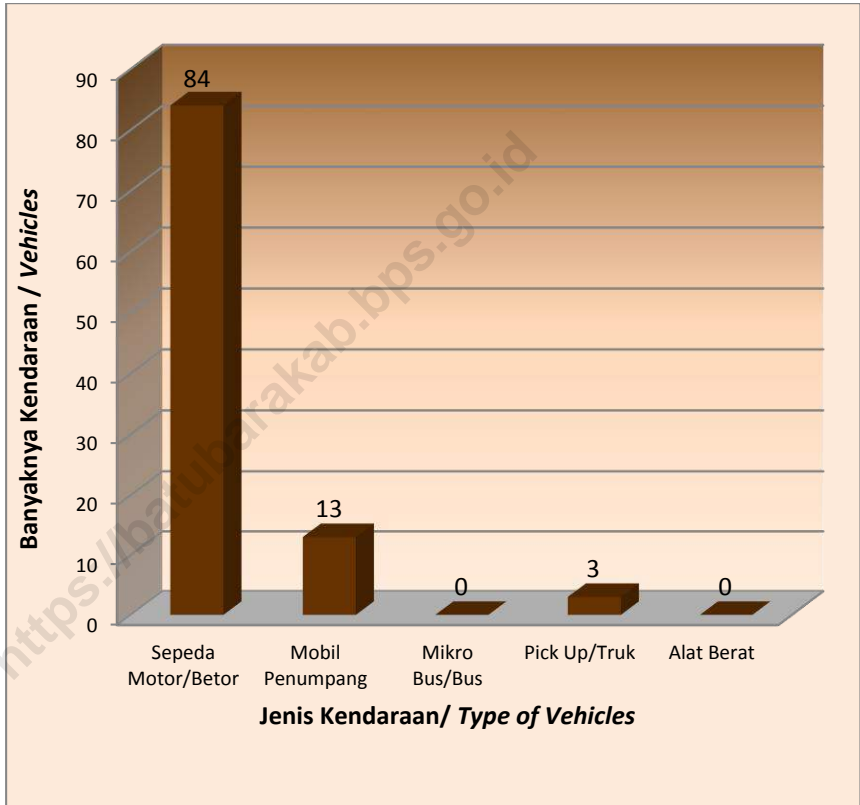


Sumber : Dinas Pekerjaan Umum Kabupaten Batu Bara
Source : Public Works Service of Batu Bara Regency

Grafik
Figure

9.2

Persentase Kendaraan Bermotor yang Terdaftar/Membayar Pajak Menurut Jenis Kendaraan di Kabupaten Batu Bara, 2017
Percentages of Registered Motor Vehicles by Type in Batu Bara Regency, 2017
(Unit)



Sumber : Badan Pengelolaan Pajak dan Retribusi Daerah Provinsi Sumatera Utara, UPT Lima Puluh

Source : Management Agency of Tax and Retribution of Sumatera Utara Province, Lima Puluh

9.1 TRANSPORTASI

TRANSPORTATION

Tabel 9.1.1 Panjang Jalan Kabupaten Menurut Jenis Permukaan tiap Kecamatan di Kabupaten Batu Bara, 2017
Road Length Under Regency by Surface and Subdistricts in Batu Bara Regency, 2017 (M)

| Kecamatan Subdistrict | Jenis Permukaan / Type of Surface | | | | | | Jumlah Total |
|--------------------------|-----------------------------------|------------------|------------------|-------------------|---------------|---------------|-----------------|
| | Rigid Rigid | Hotmik Hotmix | Aspal Asphalt | Kerikil Gravel | Batu Stone | Tanah Soil | |
| (1) | (2) | (3) | (4) | (5) | (6) | (7) | |
| Sei Balai | 7 694 | - | 29 199 | 7 784 | - | 5 868 | 50 545 |
| Tanjung Tiram | 22 002 | - | 18 468 | 36 141 | - | 1 573 | 78 184 |
| Talawi | 4 381 | - | 15 792 | 33 199 | - | 5 851 | 59 223 |
| Lima Puluh | 23 975 | - | 86 723 | 29 240 | - | 11 802 | 151 740 |
| Air Putih | 9 651 | - | 50 690 | 11 994 | - | 12 864 | 85 199 |
| Sei Suka | 2 400 | - | 66 641 | 40 909 | - | 6 112 | 116 062 |
| Medang Deras | 8 034 | - | 60 769 | 26 173 | - | 3 150 | 98 126 |
| Batu Bara | 78 137 | - | 328 282 | 185 440 | - | 47 220 | 639 079 |

Sumber : Dinas Pekerjaan Umum Kabupaten Batu Bara
Source : Public Works Service of Batu Bara Regency

Tabel 9.1.2 Panjang Jalan Kabupaten Menurut Kondisi Jalan tiap Kecamatan di Kabupaten Batu Bara, 2017
Table 9.1.2 *Road Length Under Regency by Condition and Subdistricts in Batu Bara Regency, 2017*
 (M)

| Kecamatan <i>Subdistrict</i> | Kondisi Jalan / <i>Condition</i> | | | | | Jumlah <i>Total</i> |
|---------------------------------|----------------------------------|---------------------------|--|-------------------------|--|------------------------|
| | Baik <i>Good</i> | Sedang <i>Moderate</i> | Rusak Sedang <i>Moderate</i> <i>Damaged</i> | Rusak <i>Damaged</i> | Rusak Berat <i>Badly</i> <i>Damaged</i> | |
| (1) | (2) | (3) | (4) | (5) | (6) | (7) |
| Sei Balai | 23 161 | 11 593 | 4 000 | - | 11 791 | 50 545 |
| Tanjung Tiram | 19 780 | 41 538 | 14 555 | - | 2 311 | 78 184 |
| Talawi | 11 904 | 14 112 | 28 256 | - | 4 951 | 59 223 |
| Lima Puluh | 55 661 | 38 184 | 12 795 | - | 45 100 | 151 740 |
| Air Putih | 21 645 | 11 051 | 50 359 | - | 2 144 | 85 199 |
| Sei Suka | 39 358 | 62 106 | 775 | - | 13 823 | 116 062 |
| Medang Deras | 41 532 | 18 675 | 23 289 | - | 14 630 | 98 126 |
| Batu Bara | 213 041 | 197 259 | 134 029 | - | 94 750 | 639 079 |

Sumber : Dinas Pekerjaan Umum Kabupaten Batu Bara
 Source *Public Works Service of Batu Bara Regency*

Tabel
Table **9.1.3** **Panjang Jalan Menurut Kecamatan dan Pemerintahan yang Berwenang Mengelolanya di Kabupaten Batu Bara, 2017**
Length of Roads by Subdistrict and Level of Government Authority in Batu Bara Regency 2017
(M)

| Kecamatan <i>Subdistrict</i> | Pemerintahan yang Berwenang Mengelola <i>Level of Government Authority</i> | | | |
|---------------------------------|---|-----------------------------|-----------------------------|------------------------|
| | Negara <i>State</i> | Propinsi <i>Province</i> | Kabupaten <i>Regency</i> | Jumlah <i>Total</i> |
| (1) | (2) | (3) | (4) | (5) |
| Sei Balai | 12 000 | - | 50 545 | 62 545 |
| Tanjung Tiram | - | - | 78 184 | 78 184 |
| Talawi | 20 000 | 12 100 | 59 223 | 91 323 |
| Lima Puluh | 18 000 | - | 151 740 | 169 740 |
| Air Putih | 10 000 | - | 85 199 | 95 199 |
| Sei Suka | 13 000 | - | 116 062 | 129 062 |
| Medang Deras | 16 020 | - | 98 126 | 114 146 |
| Batu Bara | 89 020 | 12 100 | 639 079 | 740 199 |

Sumber : Dinas Pekerjaan Umum Kabupaten Batu Bara
Source : *Public Works Service of Batu Bara Regency*

Tabel 9.1.4 Panjang Jalan Menurut Konstruksi Permukaan, Kondisi, dan Jenis Jalan di Kabupaten Batu Bara, 2017
Table 9.1.4 *Road Length by Surface Construction, Condition, and Type of Road in Batu Bara Regency, 2017*
 (M)

| Uraian <i>Description</i> | Jenis Jalan / <i>Type of Road</i> | | | |
|---|-----------------------------------|-----------------------------|-----------------------------|------------------------|
| | Negara <i>State</i> | Propinsi <i>Province</i> | Kabupaten <i>Regency</i> | Jumlah <i>Total</i> |
| (1) | (2) | (3) | (4) | (5) |
| Konstruksi Permukaan Jalan <i>Road Surface Construction</i> | 89 020 | 12 100 | 639 079 | 740 199 |
| Aspal / <i>Asphalt</i> | 89 020 | 12 100 | 328 282 | 429 402 |
| Kerikil / <i>Gravel</i> | | | 185 440 | 185 440 |
| Tanah / <i>Land</i> | - | - | 47 220 | 47 220 |
| Tidak Dirinci / <i>Not Detailed</i> | - | - | 78 137 | 78 137 |
| Kondisi Jalan <i>Road Condition</i> | 89 020 | 12 100 | 639 079 | 740 199 |
| Baik / <i>Good</i> | 89 020 | 12 100 | 213 041 | 314 161 |
| Sedang / <i>Moderate</i> | - | - | 197 259 | 197 259 |
| Rusak Sedang / <i>Moderate Damaged</i> | - | - | 134 029 | 134 029 |
| Rusak Berat / <i>Badly Damaged</i> | - | - | 94 750 | 94 750 |

Sumber : Dinas Pekerjaan Umum Kabupaten Batu Bara
 Source : *Public Works Service of Batu Bara Regency*

Tabel 9.1.5 **Inventarisasi Bangunan Utama dan Saluran pada Irigasi dan Daerah Rawa di Kabupaten Batu Bara, 2017**
Table 9.1.5 ***Inventaritation of Main Construction and Waterworks on Irrigation and Swamp Area in Batu Bara Regency, 2017***

| Kecamatan Letak Irigasi <i>Irrigation Location of Subdistrict</i> | Bangunan Utama <i>Main Construction (Unit)</i> | | Panjang Saluran <i>Length of Waterworks (Km)</i> | | | |
|--|---|--|---|----------------------------|---------------------|-------------------------|
| | Ben- dung Vry Intake | Pintu Pem- bagi Spitter Door | Induk Main | Sekunder Secon- dary | Tersier Tertiary | Pem- buang Waster |
| (1) | (2) | (3) | (4) | (5) | (6) | (7) |
| A. Irigasi / <i>Irrigation</i> | | | | | | |
| 1. Perkotaan (Air Putih, Sei Suka, Medang Deras) | 1 | 70 | 19 580,000 | 40 403 | 23 712 | 62 570 |
| 2. Tanjung Muda (Air Putih) | 2 | 22 | 7 841,000 | 16 766 | 24 597 | 26 758 |
| 3. Cinta Maju/ Cinta Damai (Air Putih) | 2 | 29 | 16 850,000 | 3 241 | 29 718 | 20 944 |
| 4. Purwodadi (Lima Puluh) | 1 | 33 | 12 972,000 | 12 362 | 34 690 | 21 407 |
| 5. Sei Balai (Sei Balai) | 1 | 18 | 0,015 | 14 769 | 36 360 | 14 750 |
| Jumlah / Total A | 7 | 172 | 57 243,015 | 87 541 | 149 077 | 146 429 |
| B. Rawa / <i>Swamp Area</i> | - | - | - | - | - | - |

Sumber : UPT PSDA Asahan-Danau Toba

Source *Irrigation Service Representative of Asahan Regency*

Cat: Perkotaan merupakan kewenangan Balai Wilayah Sungai Sumatera II

Tabel 9.1.6 **Lalu Lintas Angkutan Penumpang dan Barang Kereta Api Stasiun Kereta Api Lima Puluh, 2017**
Table 9.1.6 **Railway Passengers and Cargo Transportation Traffic in Railway Station of Lima Puluh, 2017**

| Bulan Month | Penumpang Passenger (Orang / Person) | Barang Cargo (Ton) | BBM Fuel (Ton) |
|-----------------------|---|--------------------------|----------------------|
| (1) | (2) | (3) | (4) |
| Januari / January | 431 | - | - |
| Februari / February | 425 | - | - |
| Maret / March | 404 | - | - |
| April / April | 1 087 | - | - |
| Mei / May | 673 | - | - |
| Juni / June | 712 | - | - |
| Juli / July | 666 | - | - |
| Agustus / August | 652 | - | - |
| September / September | 520 | - | - |
| Oktober / October | 442 | - | - |
| November / November | 777 | - | - |
| Desember / December | 751 | - | - |
| Jumlah | 7 540 | - | - |

Sumber : PT (Persero) KA Indonesia Wilayah Lima Puluh
 Source : State Railways RegionI of Lima Puluh

Tabel 9.1.7 **Lalu Lintas Angkutan Penumpang Kereta Api Stasiun Kereta Api Lima Puluh Menurut Jenis Kelas, 2017**
Table 9.1.7 **Railway Passengers Transportation Traffic in Railway Station of Lima Puluh by Class, 2017**

| Bulan Month | Eksekutif/ Executive | Bisnis/ Business | Ekonomi/ Economy |
|-----------------------|-------------------------|---------------------|---------------------|
| (1) | (2) | (3) | (4) |
| Januari / January | 1 | 10 | 420 |
| Februari / February | 1 | 9 | 415 |
| Maret / March | - | 14 | 390 |
| April / April | 2 | 16 | 1 069 |
| Mei / May | - | 10 | 663 |
| Juni / June | - | 15 | 697 |
| Juli / July | 2 | 7 | 657 |
| Agustus / August | 2 | 1 | 649 |
| September / September | 4 | 13 | 503 |
| Oktober / October | - | 6 | 436 |
| November / November | - | 7 | 770 |
| Desember / December | - | 11 | 740 |
| Jumlah | 12 | 119 | 7 409 |

Sumber : PT (Persero) KA Indonesia Wilayah Lima Puluh
 Source : State Railways Region of Lima Puluh

Tabel
Table**9.1.8****Volume Bongkar Muat Barang dan Jumlah Kapal yang Berkunjung di Pelabuhan Kuala Tanjung, 2017****Volume of Loaded/Unloaded Cargo and Number of Ships that Visit at Kuala Tanjung Port, 2017 (Ton)**

| Bulan Month | Dalam Negeri / Domestic | | |
|------------------------------|--------------------------------|-----------------------------------|--|
| | Muat Loaded | Bongkar Unloaded | Jumlah Kapal Number of Ship |
| (1) | (2) | (3) | (4) |
| Januari / January | 4 500,012 | 58 965,162 | 12 |
| Februari / February | 22 569,492 | 13 711,542 | 10 |
| Maret / March | 22 759,410 | 32 691,125 | 22 |
| April / April | 24 088,880 | 16 773,437 | 19 |
| Mei / May | 52 002,910 | 63 126,733 | 34 |
| Juni / June | 12 303,864 | 49 418,763 | 19 |
| Juli / July | 39 378,326 | 31 413,636 | 23 |
| Agustus / August | 27 282,044 | 27 991,668 | 18 |
| September / September | 28 209,086 | 9 062,746 | 16 |
| Oktober / October | 33 407,972 | 18 688,311 | 14 |
| November / November | 10 338,623 | 8 013,795 | 8 |
| Desember / December | 19 003,953 | 17 993,095 | 16 |
| Jumlah | 295 844,572 | 347 850,013 | 211 |

Lanjutan Tabel / *Continued Table 9.1.8*

| Bulan Month | Luar Negeri / <i>International</i> | | |
|------------------------------|------------------------------------|---------------------|--------------------------------|
| | Muat Loaded | Bongkar Unloaded | Jumlah Kapal Number of Ship |
| (1) | (5) | (6) | (7) |
| Januari / <i>January</i> | 172 812,322 | 4 000,000 | 12 |
| Februari / <i>February</i> | 137 629,755 | 26 921,000 | 11 |
| Maret / <i>March</i> | 116 710,513 | 27 538,000 | 13 |
| April / <i>April</i> | 92 731,826 | 4 002,123 | 7 |
| Mei / <i>May</i> | 108 762,403 | 27 076,114 | 13 |
| Juni / <i>June</i> | 116 650,740 | 27 464,000 | 14 |
| Juli / <i>July</i> | 120 295,050 | 31 251,060 | 12 |
| Agustus / <i>August</i> | 148 867,724 | 31 281,860 | 15 |
| September / <i>September</i> | 148 361,960 | 27 540,000 | 12 |
| Oktober / <i>October</i> | 118 387,755 | 27 090,000 | 10 |
| November / <i>November</i> | 104 653,696 | 26 460,000 | 10 |
| Desember / <i>December</i> | 127 889,182 | | 10 |
| Jumlah | 1 513 752,926 | 260 624,157 | 139 |

Sumber : Kantor Kesyahbandaran dan Otoritas Pelabuhan Kuala Tanjung
 Source : *Port of Kuala Tanjung*

Tabel 9.1.9 **Banyaknya Kendaraan Bermotor yang Terdaftar/Membayar Pajak Menurut Jenis Kendaraan di Kabupaten Batu Bara, 2017**
Number of Registered/Pay Tax Motor Vehicles by Type in Batu Bara Regency, 2017
 (Unit)

| Bulan Month | Sepeda Motor/ Betor Motor- cycle | Mobil Penun- gang Pas- senger Car | Mikro- bus/Bus Micro- bus/Bus | Pick Up/Truk Truck | Alat Berat Heavy Equip- ment | Jumlah Total |
|-----------------------|--|--|--|--------------------------|--|-----------------|
| (1) | (2) | (3) | (4) | (5) | (6) | (7) |
| Januari / January | 1 249 | 212 | 2 | 43 | - | 1 506 |
| Februari / February | 1 101 | 212 | 1 | 47 | - | 1 361 |
| Maret / March | 1 484 | 248 | 2 | 68 | - | 1 802 |
| April / April | 1 406 | 216 | - | 63 | 1 | 1 686 |
| Mei / May | 1 536 | 257 | 2 | 51 | - | 1 846 |
| Juni / June | 1 452 | 250 | 4 | 52 | - | 1 758 |
| Juli / July | 2 808 | 388 | 6 | 106 | - | 3 308 |
| Agustus / August | 2 689 | 337 | 8 | 104 | - | 3 138 |
| September / September | 2 555 | 327 | 1 | 91 | - | 2 974 |
| Oktober / October | 2 669 | 388 | 4 | 94 | - | 3 155 |
| November / November | 2 426 | 395 | 2 | 135 | - | 2 958 |
| Desember / December | 2 918 | 503 | 4 | 156 | 12 | 3 593 |
| Jumlah | 24 293 | 3 733 | 36 | 1 010 | 13 | 29 085 |

Sumber : Badan Pengelolaan Pajak dan Retribusi Daerah Provinsi Sumatera Utara, UPT Lima Puluh

Source : Management Agency of Tax and Retribution of Sumatera Utara Province, Lima Puluh

Tabel
Table **9.1.10** **Banyaknya Kendaraan Bermotor yang Terdaftar/Membayar Pajak Menurut Jenis Kendaraan di Kabupaten Batu Bara, 2013-2017**
Number of Registered Motor Vehicles by Type in Batu Bara Regency, 2013-2017
(Unit)

| Tahun Year | Sepeda Motor/ Betor Motor- cycle | Mobil Penumpang Passenger Car | Mikro- bus/Bus Micro- bus/Bus | Pick Up/Truk Truck | Alat Berat Heavy Equipment | Jumlah Total |
|---------------|---|--|--|--------------------------|----------------------------------|-----------------|
| (1) | (2) | (3) | (4) | (5) | (6) | (7) |
| 2013 | 17 671 | 1 167 | 25 | 596 | 24 | 19 483 |
| 2014 | 19 650 | 1 698 | 36 | 666 | 10 | 22 060 |
| 2015 | 22 931 | 2 426 | 48 | 783 | 16 | 26 204 |
| 2016 | 21 345 | 2 571 | 26 | 750 | 2 | 24 694 |
| 2017 | 24 293 | 3 733 | 36 | 1 010 | 13 | 29 085 |

Sumber : Badan Pengelolaan Pajak dan Retribusi Daerah Provinsi Sumatera Utara, UPT Lima Puluh

Source : Management Agency of Tax and Retribution of Sumatera Utara Province, Lima Puluh

Tabel 9.1.11 **Banyaknya Kecelakaan Lalu Lintas dan Korban yang Tercatat di Polres Batu Bara, 2017**
Table 9.1.11 **Number of Traffic Accident and Victim Registered in Batu Bara Regency Police, 2017**

| Bulan Month | Jumlah Kecelaa- kaan Total Accident | Korban / Victim | | | Kerugian Materi Material Losses |
|-----------------------|---|---------------------------------------|------------------------------------|--------------------------------------|--|
| | | Meniggal Dunia Death (orang) | Luka Berat Seriously Injured | Luka Ringan Lightly Injured | |
| (1) | (2) | (3) | (4) | (5) | (6) |
| Januari / January | 22 | 7 | 16 | 21 | 40 700 000 |
| Februari / February | 27 | 7 | 18 | 28 | 77 450 000 |
| Maret / March | 24 | 6 | 10 | 35 | 23 350 000 |
| April / April | 26 | 10 | 10 | 36 | 37 700 000 |
| Mei / May | 18 | 6 | 9 | 16 | 14 300 000 |
| Juni / June | 26 | 8 | 14 | 30 | 12 050 000 |
| Juli / July | 21 | 8 | 10 | 37 | 15 450 000 |
| Agustus / August | 29 | 9 | 18 | 34 | 50 720 000 |
| September / September | 22 | 8 | 13 | 25 | 10 870 000 |
| Oktober / October | 22 | 11 | 11 | 17 | 6 350 000 |
| November / November | 19 | 3 | 10 | 23 | 10 450 000 |
| Desember / December | 11 | 4 | 6 | 11 | 4 250 000 |
| 2017 | 267 | 87 | 145 | 313 | 303 640 000 |

Sumber : Polres Batu Bara
 Source Batu Bara Regency Police Department

Tabel 9.1.12 **Banyaknya Surat Izin Mengemudi (SIM) yang Dikeluarkan Menurut Kategori, 2017**
Table **Number of Driving Licence Issued by Category, 2017**

| Bulan Month | A | AU | B1 | B1U |
|-----------------------|--------------|-----|-----------|-----|
| (1) | (2) | (3) | (4) | (5) |
| Januari / January | - | - | - | - |
| Februari / February | - | - | - | - |
| Maret / March | 131 | - | - | - |
| April / April | 127 | - | - | - |
| Mei / May | 148 | - | - | - |
| Juni / June | 140 | - | - | - |
| Juli / July | 147 | - | - | - |
| Agustus / August | 154 | - | - | - |
| September / September | 101 | - | - | - |
| Oktober / October | 114 | - | 1 | - |
| November / November | 146 | - | 11 | - |
| Desember / December | 143 | - | 10 | - |
| Jumlah | 1 351 | - | 22 | - |

Lanjutan Tabel / *Continued Table* 9.1.12

| Bulan <i>Month</i> | B2 | B2U | C | Jumlah <i>Total</i> |
|------------------------------|-----------|----------|--------------|------------------------|
| (1) | (6) | (7) | (8) | (9) |
| Januari / <i>January</i> | - | - | - | - |
| Februari / <i>February</i> | - | - | - | - |
| Maret / <i>March</i> | - | - | 172 | 172 |
| April / <i>April</i> | - | - | 241 | 241 |
| Mei / <i>May</i> | - | - | 314 | 314 |
| Juni / <i>June</i> | - | - | 285 | 285 |
| Juli / <i>July</i> | - | - | 423 | 423 |
| Agustus / <i>August</i> | - | - | 414 | 414 |
| September / <i>September</i> | - | - | 260 | 260 |
| Oktober / <i>October</i> | 2 | - | 367 | 369 |
| November / <i>November</i> | 5 | - | 346 | 351 |
| Desember / <i>December</i> | 8 | - | 404 | 412 |
| Jumlah | 15 | - | 3 226 | 3 241 |

Sumber : Polres Batu Bara
 Source : *Batu Bara Regency Police Department*

Tabel 9.1.13 **Banyaknya Surat Izin Mengemudi (SIM) yang Dikeluarkan Menurut Jenis Kelamin Pemohon, 2017**
Table 9.1.13 **Number of Driving Liscense Issued by Sex, 2017**

| Bulan Month (1) | Laki-Laki Male (2) | Perempuan Female (3) | Jumlah Total (4) |
|--|---|---|---|
| Januari / January | - | - | - |
| Februari / February | - | - | - |
| Maret / March | 161 | 142 | 303 |
| April / April | 241 | 127 | 368 |
| Mei / May | 268 | 194 | 462 |
| Juni / June | 281 | 144 | 425 |
| Juli / July | 296 | 274 | 570 |
| Agustus / August | 314 | 254 | 568 |
| September / September | 287 | 183 | 470 |
| Oktober / October | 245 | 239 | 484 |
| November / November | 310 | 198 | 508 |
| Desember / December | 309 | 256 | 565 |
| Jumlah | 2 712 | 2 011 | 4 723 |

Sumber : Polres Batu Bara
 Source : Batu Bara Regency Police Department

Tabel
Table **9.1.14** **Banyaknya Surat Izin Mengemudi (SIM) A yang Dikeluarkan Menurut Kategori, 2017**
Number of Driving Lisence 'A' Issued by Category, 2017

| Bulan Month | Baru New | | Perpanjangan Renewal | | Hilang/Rusak Lost/Damage | |
|-----------------------|------------------|-----------------|-------------------------|-----------------|-----------------------------|-----------------|
| | Biasa Regular | Umum General | Biasa Regular | Umum General | Biasa Regular | Umum General |
| (1) | (2) | (3) | (4) | (5) | (6) | (7) |
| Januari / January | - | - | - | - | - | - |
| Februari / February | - | - | - | - | - | - |
| Maret / March | 122 | - | 9 | - | - | - |
| April / April | 97 | - | 30 | - | - | - |
| Mei / May | 121 | - | 27 | - | - | - |
| Juni / June | 112 | - | 28 | - | - | - |
| Juli / July | 116 | - | 31 | - | - | - |
| Agustus / August | 122 | - | 32 | - | - | - |
| September / September | 69 | - | 32 | - | - | - |
| Oktober / October | 78 | - | 36 | - | - | - |
| November / November | 124 | - | 22 | - | - | - |
| Desember / December | 106 | - | 37 | - | - | - |
| Jumlah | 1 067 | - | 284 | - | - | - |

Sumber : Polres Batu Bara
Source Batu Bara Regency Police Department

Tabel 9.1.15 **Banyaknya Surat Izin Mengemudi (SIM) B1 yang Dikeluarkan Menurut Kategori, 2017**
Table 9.1.15 **Number of Driving Licence 'B1' Issued by Category, 2017**

| Bulan Month | Baru New | | Perpanjangan Renewal | | Hilang/Rusak Lost/Damage | | |
|-----------------------|------------------|-----------------|-------------------------|-----------------|-----------------------------|-----------------|----------|
| | Biasa Regular | Umum General | Biasa Regular | Umum General | Biasa Regular | Umum General | |
| | (1) | (2) | (3) | (4) | (5) | (6) | (7) |
| Januari / January | - | - | - | - | - | - | - |
| Februari / February | - | - | - | - | - | - | - |
| Maret / March | - | - | - | - | - | - | - |
| April / April | - | - | - | - | - | - | - |
| Mei / May | - | - | - | - | - | - | - |
| Juni / June | - | - | - | - | - | - | - |
| Juli / July | - | - | - | - | - | - | - |
| Agustus / August | - | - | - | - | - | - | - |
| September / September | - | - | - | - | - | - | - |
| Oktober / October | - | - | 1 | - | - | - | - |
| November / November | 7 | - | 4 | - | - | - | - |
| Desember / December | 5 | - | 5 | - | - | - | - |
| Jumlah | 12 | - | 10 | - | - | - | - |

Sumber : Polres Batu Bara
 Source : Batu Bara Regency Police Department

Tabel 9.1.16 **Banyaknya Surat Izin Mengemudi (SIM) B2 yang Dikeluarkan Menurut Kategori, 2017**
Table 9.1.16 **Number of Driving Lisence 'B2' Issued by Category, 2017**

| Bulan Month | Baru New | | Perpanjangan Renewal | | Hilang/Rusak Lost/Damage | |
|-----------------------|------------------|-----------------|-------------------------|-----------------|-----------------------------|-----------------|
| | Biasa Regular | Umum General | Biasa Regular | Umum General | Biasa Regular | Umum General |
| | (1) | (2) | (3) | (4) | (5) | (6) |
| Januari / January | - | - | - | - | - | - |
| Februari / February | - | - | - | - | - | - |
| Maret / March | - | - | - | - | - | - |
| April / April | - | - | - | - | - | - |
| Mei / May | - | - | - | - | - | - |
| Juni / June | - | - | - | - | - | - |
| Juli / July | - | - | - | - | - | - |
| Agustus / August | - | - | - | - | - | - |
| September / September | - | - | - | - | - | - |
| Oktober / October | - | - | 2 | - | - | - |
| November / November | 1 | - | 4 | - | - | - |
| Desember / December | 3 | - | 5 | - | - | - |
| Jumlah | 4 | - | 11 | - | - | - |

Sumber : Polres Batu Bara
 Source : Batu Bara Regency Police Department

Tabel 9.1.17 **Banyaknya Surat Izin Mengemudi (SIM) C yang Dikeluarkan Menurut Kategori, 2017**
Table 9.1.17 **Number of Driving Licence 'C' Issued by Category, 2017**

| Bulan Month | Baru New | | Perpanjangan Renwal | | Hilang/Rusak Lost/Damage | |
|-----------------------|------------------|-----------------|------------------------|-----------------|-----------------------------|-----------------|
| | Biasa Regular | Umum General | Biasa Regular | Umum General | Biasa Regular | Umum General |
| | (1) | (2) | (3) | (4) | (5) | (6) |
| Januari / January | - | - | - | - | - | - |
| Februari / February | - | - | - | - | - | - |
| Maret / March | 159 | - | 13 | - | - | - |
| April / April | 156 | - | 85 | - | - | - |
| Mei / May | 249 | - | 65 | - | - | - |
| Juni / June | 229 | - | 56 | - | - | - |
| Juli / July | 335 | - | 88 | - | - | - |
| Agustus / August | 337 | - | 77 | - | - | - |
| September / September | 206 | - | 54 | - | - | - |
| Oktober / October | 282 | - | 85 | - | - | - |
| November / November | 273 | - | 73 | - | - | - |
| Desember / December | 271 | - | 133 | - | - | - |
| Jumlah | 2 497 | - | 729 | - | - | - |

Sumber : Polres Batu Bara
 Source : Batu Bara Regency Police Department

9.2 POS DAN TELEKOMUNIKASI

POST AND TELECOMMUNICATIONS

Tabel 9.2.1 **Produksi Pos Menurut Jenisnya di Kabupaten Batu Bara, 2013-2017**
Post Production by Type in Batu Bara Regency, 2013-2017

| Jenis Pos <i>Type</i> | Satuan <i>Unit</i> | 2013 | 2014 | 2015 | 2016 | 2017 |
|---------------------------------|-----------------------|--------|--------|--------|--------|--------|
| (1) | (2) | (3) | (4) | (5) | (6) | (7) |
| Surat Pos/ Letter | | | | | | |
| 1. Dalam Negeri/ Domestic | | | | | | |
| Biasa/ Regular | Lembar | 7 142 | 7 423 | 8 104 | 1 866 | 3 533 |
| Tercatat/ Listed | Lembar | - | - | - | - | - |
| Kilat Biasa/ Ordinary Express | Lembar | 1 023 | 984 | 1 012 | 1 530 | 14 216 |
| Kilat Khusus/ Special Express | Lembar | 74 486 | 82 492 | 85 861 | 23 752 | 14 216 |
| Kilat Tercatat/ Secured Express | Lembar | - | - | - | - | - |
| Faksimili/ Fax | Lembar | - | - | - | - | - |
| 2. Luar Negeri/ Foreign | | | | | | |
| Biasa/ Regular | Lembar | 114 | 120 | 119 | - | - |
| Tercatat/ Listed | Lembar | 472 | 407 | 502 | 54 | 50 |
| Paket Pos/ Packet | | | | | | |
| 1. Dalam Negeri/ Domestic | | | | | | |
| | Kg | 12 503 | 13 019 | 13 023 | 13 023 | 4 786 |
| 2. Luar Negeri/ Foreign | | | | | | |
| | Kg | 194 | 203 | 167 | 167 | 61 |
| Wesel Pos/ Wesel | | | | | | |
| 1. Dikirim/ Delivered | | | | | | |
| | Juta Rupiah | 12 019 | 12 739 | 11 977 | 11 977 | 20 245 |
| 2. Dibayar/ Paid | | | | | | |
| | Juta Rupiah | 29 001 | 29 998 | 11 418 | 11 418 | 7 454 |

Sumber : PT Pos Indonesia (Persero) Kantor Pos Lima Puluh
Source : State Enterprise of Post Of Lima Puluh

Catatan : Data tidak termasuk KP Cab. Pangkalan Dodek

Tabel
Table

9.2.2

**Banyaknya Kantor Pos Online di Bawah Kantor
Pos Pemeriksa Kisaran di Kabupaten Batu Bara,
2017****Number of Online Post Office under Kisaran
Inspection Post Office in Batu Bara Regency, 2017**

| Kantor Pos Online <i>Online Post Office</i> | Kode Pos <i>Zip Code</i> | Jenis Jaringan <i>Network Type</i> | Keterangan <i>Description</i> |
|--|-----------------------------|--|----------------------------------|
| (1) | (2) | (3) | (4) |
| KP Cabang Sungai Bejangkar | 21252 | VSAT-IP | Untuk semua transaksi : |
| KP Cabang Tanjung Tiram | 21253 | GPRS | - Pos Pay - Weselpos |
| KP Cabang Labuhan Ruku | 21254 | VSAT-IP | - Pajak - Pembiayaan |
| KP Cabang Lima Puluh | 21255 | VSAT-IP | - PLN - TABANAS |
| KP Cabang Indrapura | 21256 | VSAT-IP | - GIRO POS - Surat pos |
| KP Cabang Kwala Tanjung | 21257 | VSAT-IP | - Paket Pos |

Sumber : PT Pos Indonesia (Persero) Kantor Pos Lima Puluh

Source : State Enterprise of Post Of Lima Puluh

Catatan : Data tidak termasuk KP Cab. Pangkalan Dodek

Tabel
Table **9.2.3** **Banyaknya Tenaga/Karyawan tiap Kantor Pos di Bawah Kantor Pos Pemeriksa Kisaran di Kabupaten Batu Bara, 2017**
Number of Post Office Region Employees under Kisaran Inspection Post Office in Batu Bara Regency, 2017

| Kantor Pos Online <i>Online Post Office</i> | Kode Pos <i>Zip Code</i> | Jumlah Tenaga/Karyawan <i>Number of Employees</i> | |
|--|-----------------------------|--|-------------------------------|
| | | Pendukung <i>Supporting</i> | Pengiriman <i>Delivery</i> |
| (1) | (2) | (3) | (4) |
| KP Cabang Sungai Bejangkar | 21252 | 1 | 1 |
| KP Cabang Tanjung Tiram | 21253 | 1 | 1 |
| KP Cabang Labuhan Ruku | 21254 | 1 | 1 |
| KP Cabang Lima Puluh | 21255 | 3 | 1 |
| KP Cabang Indrapura | 21256 | 2 | 1 |
| KP Cabang Kwala Tanjung | 21257 | 1 | 1 |
| Jumlah | | 9 | 6 |

Sumber : PT Pos Indonesia (Persero) Kantor Pos Lima Puluh
Source : *State Enterprise of Post Of Lima Puluh*

Catatan : Data tidak termasuk KP Cab. Pangkalan Dodek

Tabel 9.2.4 **Banyaknya Kiriman Standar yang Dikirim tiap Kantor Pos di Bawah Kantor Pos Pemeriksa Kisaran di Kabupaten Batu Bara, 2017**
Number of Standard Mail are Delivered by Post Office under Kisaran Inspection Post Office in Batu Bara Regency, 2017
(Buah/ Unit)

| Kantor Pos Online <i>Online Post Office</i> | Kode Pos <i>Zip Code</i> | Kiriman Standar <i>Standard Mail</i> | |
|--|-----------------------------|---|---------------------------------------|
| | | Surat Biasa <i>Ordinary Letter</i> | Paket Biasa <i>Ordinary Packet</i> |
| (1) | (2) | (3) | (4) |
| KP Cabang Sungai Bejangkar | 21252 | 113 | 14 |
| KP Cabang Tanjung Tiram | 21253 | 60 | 49 |
| KP Cabang Labuhan Ruku | 21254 | 50 | 20 |
| KP Cabang Lima Puluh | 21255 | 80 | 35 |
| KP Cabang Indrapura | 21256 | 120 | 61 |
| KP Cabang Kwala Tanjung | 21257 | 3 112 | 35 |
| Jumlah | | 3 533 | 214 |

Sumber : PT Pos Indonesia (Persero) Kantor Pos Lima Puluh
 Source : *State Enterprise of Post Of Lima Puluh*

Catatan : Data tidak termasuk KP Cab. Pangkalan Dodek

Tabel
Table

9.2.5

Banyaknya Kiriman Standar yang Diterima tiap Kantor Pos di Bawah Kantor Pos Pemeriksa Kisaran di Kabupaten Batu Bara, 2017
Number of Recorded Standard Mail Accepted by Post Office under Kisaran Inspection Post Office in Batu Bara Regency, 2017
(Buah/ Unit)

| Kantor Pos Online <i>Online Post Office</i> | Kode Pos <i>Zip Code</i> | Kiriman Standar <i>Standard Post</i> | |
|--|-----------------------------|---|---------------------------------------|
| | | Surat Biasa <i>Ordinary Letter</i> | Paket Biasa <i>Ordinary Packet</i> |
| (1) | (2) | (3) | (4) |
| KP Cabang Sungai Bejangkar | 21252 | 36 | 235 |
| KP Cabang Tanjung Tiram | 21253 | 32 | 258 |
| KP Cabang Labuhan Ruku | 21254 | 46 | 62 |
| KP Cabang Lima Puluh | 21255 | 31 | 58 |
| KP Cabang Indrapura | 21256 | 45 | 69 |
| KP Cabang Kwala Tanjung | 21257 | 53 | 57 |
| Jumlah | | 243 | 739 |

Sumber : PT Pos Indonesia (Persero) Kantor Pos Lima Puluh
 Source : *State Enterprise of Post Of Lima Puluh*

Catatan : Data tidak termasuk KP Cab. Pangkalan Dodek

Tabel 9.2.6 **Banyaknya Kiriman Prioritas yang Dikirim tiap Kantor Pos di Bawah Kantor Pos Pemeriksa Kisaran di Kabupaten Batu Bara, 2017**
Number of Priority Mail are Delivered by Post Office under Kisaran Inspection Post Office in Batu Bara Regency, 2017
(Buah/ Unit)

| Kantor Pos Online <i>Online Post Office</i> | Kode Pos <i>Zip Code</i> | Kiriman Prioritas <i>Priority Mail</i> | |
|--|-----------------------------|--|--|
| | | Surat Pos Kilat Khusus <i>Special Express Letter</i> | Paket Pos Kilat Khusus <i>Special Express Packet</i> |
| (1) | (2) | (3) | (4) |
| KP Cabang Sungai Bejangkar | 21252 | 752 | 316 |
| KP Cabang Tanjung Tiram | 21253 | 997 | 762 |
| KP Cabang Labuhan Ruku | 21254 | 1 639 | 389 |
| KP Cabang Lima Puluh | 21255 | 2 219 | 1 087 |
| KP Cabang Indrapura | 21256 | 5 632 | 1 380 |
| KP Cabang Kwala Tanjung | 21257 | 2 977 | 638 |
| Jumlah | | 14 216 | 4 572 |

Sumber : PT Pos Indonesia (Persero) Kantor Pos Lima Puluh

Source : *State Enterprise of Post Of Lima Puluh*

Catatan : **Data tidak termasuk KP Cab. Pangkalan Dodek**

**Tabel
Table**

9.2.7

Banyaknya Kiriman Prioritas yang Diterima tiap Kantor Pos di Bawah Kantor Pos Pemeriksa Kisaran di Kabupaten Batu Bara, 2017
Number of Recorded Priority Mail Accepted by Post Office under Kisaran Inspection Post Office in Batu Bara Regency, 2017
(Buah/ Unit)

| Kantor Pos Online <i>Online Post Office</i> | Kode Pos <i>Zip Code</i> | Kiriman Prioritas <i>Priority Mail</i> | |
|--|-----------------------------|--|--|
| | | Surat Pos Kilat Khusus <i>Special Express Letter</i> | Paket Pos Kilat Khusus <i>Special Express Packet</i> |
| (1) | (2) | (3) | (4) |
| KP Cabang Sungai Bejangkar | 21252 | 4 568 | 1 958 |
| KP Cabang Tanjung Tiram | 21253 | 5 224 | 2 239 |
| KP Cabang Labuhan Ruku | 21254 | 5 650 | 2 422 |
| KP Cabang Lima Puluh | 21255 | 10 293 | 4 411 |
| KP Cabang Indrapura | 21256 | 14 277 | 6 119 |
| KP Cabang Kwala Tanjung | 21257 | 19 578 | 8 391 |
| Jumlah | | 59 590 | 25 540 |

Sumber : PT Pos Indonesia (Persero) Kantor Pos Lima Puluh

Source : *State Enterprise of Post Of Lima Puluh*

Catatan : **Data tidak termasuk KP Cab. Pangkalan Dodek**

Tabel 9.2.8 **Banyaknya Kiriman Wesel Pos tiap Kantor Pos di Bawah Kantor Pos Pemeriksa Kisaran di Kabupaten Batu Bara, 2017**
Number of Dispatch Money Orders by Post Office under Kisaran Inspection Post Office in Batu Bara Regency, 2017
(Buah/ Unit)

| Kantor Pos Online Online Post Office | Kode Pos Zip Code | Kiriman Wesel Pos Dispatch Wesel | | | |
|---|----------------------|--------------------------------------|---|------------------|-----------------|
| | | Wesel Pos Prima Prime Wesel | Wesel Pos Instan Instant Wesel | Western Union | Cash to Account |
| (1) | (2) | (3) | (4) | (5) | (6) |
| KP Cabang Sungai Bejangkar | 21252 | - | 115 | - | 155 |
| KP Cabang Tanjung Tiram | 21253 | 21 | 490 | 19 | 882 |
| KP Cabang Labuhan Ruku | 21254 | 9 | 354 | 9 | 781 |
| KP Cabang Lima Puluh | 21255 | - | 207 | 3 | 539 |
| KP Cabang Indrapura | 21256 | 2 | 316 | 56 | 342 |
| KP Cabang Kwala Tanjung | 21257 | 46 | 188 | 168 | 575 |
| Jumlah | | 78 | 1 670 | 255 | 3 274 |

Sumber : PT Pos Indonesia (Persero) Kantor Pos Lima Puluh
 Source : State Enterprise of Post Of Lima Puluh

Catatan : Data tidak termasuk KP Cab. Pangkalan Dodek

**Tabel
Table**

9.2.9

Banyaknya Wesel Pos yang Diterima tiap Kantor Pos di Bawah Kantor Pos Pemeriksa Kisaran di Kabupaten Batu Bara, 2017
Number of Accepted Money Orders by Post Office under Kisaran Inspection Post Office in Batu Bara Regency, 2017
(Buah/ Unit)

| Kantor Pos Online <i>Online Post Office</i> | Kode Pos Zip Code | Kiriman Wesel Pos <i>Dispatch Wesel</i> | | | | | Wesel Pos Luar Negeri |
|--|----------------------|--|--|----------------------|----------------------------|------------|-----------------------|
| | | Wesel Pos Prima <i>Prime Wesel</i> | Wesel Pos Instan <i>Instant Wesel</i> | <i>Western Union</i> | <i>Express Money Order</i> | | |
| (1) | (2) | (3) | (4) | (5) | (6) | (7) | |
| KP Cabang Sungai Bejangkar | 21252 | 1 | 440 | 109 | - | 6 | |
| KP Cabang Tanjung Tiram | 21253 | 17 | 859 | 558 | - | 82 | |
| KP Cabang Labuhan Ruku | 21254 | 17 | 636 | 434 | - | 51 | |
| KP Cabang Lima Puluh | 21255 | 2 | 316 | 128 | - | 23 | |
| KP Cabang Indrapura | 21256 | 21 | 329 | 461 | - | 45 | |
| KP Cabang Kwala Tanjung | 21257 | 7 | 196 | 154 | - | 2 | |
| Jumlah | | 65 | 2 776 | 1 844 | - | 209 | |


Sumber : PT Pos Indonesia (Persero) Kantor Pos Lima Puluh
 Source : *State Enterprise of Post Of Lima Puluh*

Catatan : **Data tidak termasuk KP Cab. Pangkalan Dodek**

KEUANGAN DAN HARGA FINANCE AND PRICES

BAB Chapter 10

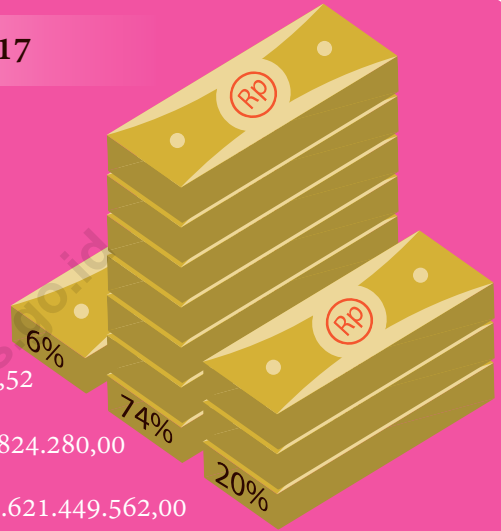
Jenis Pendapatan 2017



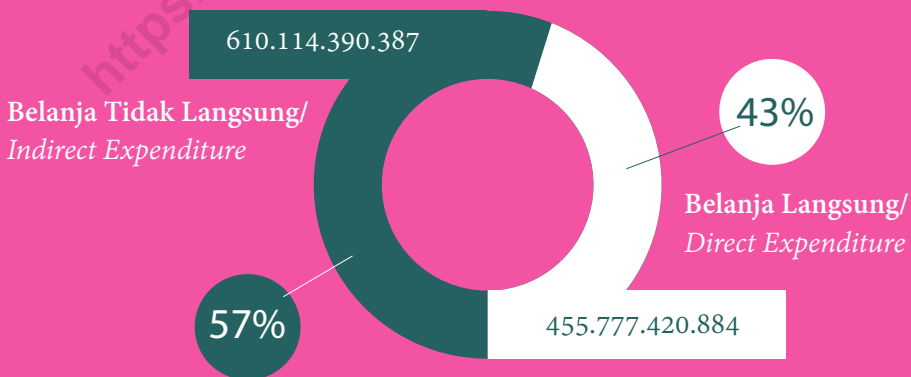
Pendapatan Asli Daerah 66.944.638.872,52

Dana Perimbangan 781.997.824.280,00

Lain-lain Pendapatan yang Sah 214.621.449.562,00



Realisasi Belanja 2017



PENJELASAN TEKNIS

TECHNICAL NOTES

- | | |
|---|---|
| <p>1. Realisasi Penerimaan dan Pengeluaran Pemerintah Kabupaten adalah realisasi/perhitungan APBD Kabupaten pada tiap tahun anggaran.</p> <p>2. Pendapatan Asli Daerah (PAD) adalah pendapatan yang diperoleh daerah yang dipungut berdasarkan peraturan daerah sesuai dengan peraturan perundang-undangan, guna keperluan daerah yang bersangkutan dalam membiayai kegiatannya.</p> <p>3. Dana Perimbangan adalah dana yang bersumber dari pendapatan APBN yang dialokasikan kepada Daerah untuk mendanai kebutuhan daerah dalam rangka pelaksanaan desentralisasi.</p> <p>4. Lain-lain Pendapatan yang Sah adalah pendapatan lainnya dari pemerintah pusat dan atau dari instansi pusat, serta dari daerah lainnya.</p> | <p>1. Actual revenue and expenditure of Regional Government is the realization/Regional budget calculations for every fiscal year.</p> <p>2. Original Local Government Revenue is revenue that withheld based on local regulations in accordance with the legislation, for the purposes of financing their activities.</p> <p>3. Balanced Budget is the fund coming from the state budget that allocated to regions to fund their needs in the context of decentralization.</p> <p>4. Other Legal Revenue is other income that coming from the central government and or from the central agencies, as well as from other local government.</p> |
|---|---|

| ULASAN | DESCRIPTION |
|---|---|
| <p>10.1 KEUANGAN DAERAH</p> <p>Realisasi Belanja Daerah Kabupaten Batu Bara pada tahun 2017 mencapai 1.065,89 miliar rupiah sedangkan pendapatan daerahnya mencapai 1.063,56 miliar rupiah.</p> | <p>10.1 REGIONAL BUDGET</p> <p><i>Regional Budget realization of Batu Bara Regency in 2017 recorded as 1,065.89 billion rupiahs and the regional receipt reached 1,063.56 billion rupiahs.</i></p> |
| <p>10.2 BANK, KOPERASI, PEGADAIAN, PENANAMAN MODAL</p> <p>Peranan bank dalam menunjang pertumbuhan perekonomian Kabupaten Batu Bara cukup berarti untuk mendukung program pemerintah dan memperlancar modal usaha. Tahun 2017 Posisi Kredit mikro yang telah disalurkan oleh bank umum pada bulan Desember sebesar 248,66 miliar rupiah, untuk kredit kecil sebesar 126,38 miliar rupiah dan untuk kredit menengah sebesar 113,19 milliar rupiah.</p> <p>Di Kabupaten Batu Bara Ada 18 KUD yang tersebar di seluruh kecamatan namun tidak memiliki anggota. Selain itu, ada juga KOPTAN sebanyak 65 dengan 104 anggota.</p> <p>Selain bank dan koperasi, pegadaian merupakan salah satu alternatif lain bagi masyarakat untuk memperoleh kredit atau pinjaman secara cepat dan mudah. Pada tahun 2017 kredit yang di salurkan oleh PT Pegadaian (Persero) CPP Labuhan Ruku sebesar 35,37 miliar rupiah. Bagi</p> | <p>10.4 BANK, COOPERATION, MORTGAGE, INVESTMENT</p> <p><i>Banking contribution in supporting economical growth in Batu Bara Regency was significant enough in order to support governmental programs and speed up investment. In 2017, position of micro credit at December that was distributed by banks as much as 248.66 billion rupiahs, small credit was 126.38 billion rupiahs and medium credit was 113.19 billion rupiahs.</i></p> <p><i>In Batu Bara there are 18 KUD scattered throughout to the subdistrict with no members. In addition, there are KOPTAN as 65 with 104 members.</i></p> <p><i>Besides banks and cooperatives, State Owned Company Pawnshop was an alternative for public to get credit allowance in easy and quick way. In 2017, the State Owned Company Pawnshop of Labuhan Ruku had distributed credit as much as 35.37 billion rupiahs. An auction would be conducted if the customers had not been able to pay off the deposits.</i></p> |

nasabah yang tidak mampu menebus barangnya sampai batas waktu yang telah ditentukan maka akan dilakukan pelepasan.

Asuransi Jasa Raharja yang bergerak di bidang pemberian santunan kecelakaan, pada tahun 2017 telah membayarkan santunan kecelakaan sebesar 5,15 miliar rupiah kepada 286 korban/ahli waris kecelakaan yang terdiri dari 200 korban luka-luka dan 86 korban meninggal dunia.

Jumlah peserta BPJS Kesehatan yang terdaftar pada tahun 2016 sebanyak 67.502 orang peserta, sedangkan biaya yang dibayarkan oleh BPJS Kesehatan untuk anggotanya di wilayah Batu Bara sebesar 8,79 miliar rupiah, tidak mencakup biaya perawatan di wilayah Kabupaten Asahan.

10.3 HARGA-HARGA

Harga-harga beberapa bahan kebutuhan pokok, eceran bahan bangunan dan gabah di tingkat petani dapat dilihat pada tabel 10.3.1 sampai dengan tabel 10.3.5.

Secara Umum, selama Januari sampai Desember 2017, di Kota Pematangiantar (dalam hal ini Kabupaten Batu Bara merujuk Kota Inflasi Pematangiantar) terjadi 9 kali inflasi dan 3 kali deflasi. Besarnya inflasi bulanan yang terjadi di Kabupaten Batu Bara cukup relatif stabil

Insurance of Jasa Raharja moves in accident service insurance. In 2017 it paid compensation as much as 5.15 billion rupiahs to 286 victims/heirs which comprising of 200 injured and 86 died.

Number of health insurance parcipants. In 2016 were 67,502 participants, while paid cost for Batu Bara Regency's participants as much as 8.79 billion rupiahs, not include treatment cost in Asahan Regency.

10.2 PRICES

Price of some main goods, retail prices of construction materials and average farmer price of unhusked rice are presented in table 10.3.1 until 10.3.5.

In General, during January until December 2017, at Pematangiantar City (in this matter Batu Bara Regency refers to Infation city of Pematangiantar) happened 9 times inflation and 3 times deflation. Level of monthly inflation that happened in Batu Bara Regency enough relative stabilize to range from 0.10

berkisar antara 0,10 persen (November) sampai 1,37 persen (Juni). Sedangkan untuk deflasi berkisar antara 0,14 persen (Juli) sampai 0,43 persen (Maret).

percent (November) until 1.37 percent (June). While for deflation range from 0.14 percent (July) until 0.43 percent (Maret).

<https://batubarakab.bps.go.id>

10.1 KEUANGAN DAERAH REGIONAL FINANCE

Tabel 10.1.1 Realisasi Pendapatan Pemerintah Kabupaten Batu Bara Menurut Jenis Pendapatan (rupiah) 2017
Table 10.1.1 *Actual Revenues of Government of Batu Bara Regency by Source of Revenues (rupiahs), 2017*

| Jenis Pendapatan <i>Source of Revenues</i> | 2017 ¹ |
|---|---------------------------|
| (1) | (2) |
| 1. Pendapatan Asli Daerah <i>Original Local Government Revenue</i> | 66 944 638 874,52 |
| 1.1 Pajak Daerah/ <i>Local Taxes</i> | 40 946 947 204,00 |
| 1.2 Retribusi Daerah/ <i>Rebtributions</i> | 1 694 094 615,01 |
| 1.3 Hasil Perusahaan Milik Daerah dan Pengelolaan Kekayaan Daerah yang Dipisahkan <i>Income of Regional Gov. Corporate and Management of Separated Reg. Gov. Wealth</i> | 310 248 256,00 |
| 1.4 Lain-lain PAD yang Sah/ <i>Other Original Local Gov. Revenue</i> | 23 993 348 799,51 |
| 2. Dana Perimbangan <i>Balanced Budget</i> | 781 997 824 280,00 |
| 2.1 Bagi Hasil Pajak/ <i>Tax Sharing</i> | 23 679 312 410,00 |
| 2.2 Bagi Hasil Bukan Pajak/Sumber Daya Alam/ <i>Non Tax/Natural Resources Sharing</i> | 925 395 120,00 |
| 2.3 Dana Alokasi Umum <i>General Allocation Funds</i> | 602 464 355 000,00 |
| 2.4 Dana Alokasi Khusus <i>Special Allocation Funds</i> | 155 854 156 870,00 |

Lanjutan Tabel / *Continued Table* 10.1.1

| Jenis Pendapatan <i>Source of Revenues</i> | 2017 ¹ |
|---|-----------------------------|
| (1) | (2) |
| 3. Lain-lain Pendapatan yang Sah/Other Legal Revenue | 214 621 449 562,00 |
| 3.1 Pendapatan Hibah/ <i>Grants</i> | 52 448 760 572,00 |
| 3.2 Dana Darurat <i>Emergency Funds</i> | - |
| 3.3 Dana Bagi Hasil Pajak dari Provinsi dan Pemerintah Daerah Lainnya/ <i>tax sharing from province and other local governments</i> | 48 795 332 990,00 |
| 3.4 Dana Penyesuaian dan Otonomi Daerah <i>Autonomous Region and Balancing Funds</i> | 113 377 356 000,00 |
| 3.5 Bantuan Keuangan dari Provinsi atau Pemerintah Daerah Lainnya/ <i>financial assistance from province and other local government</i> | - |
| 3.6 Lainnya/ <i>Other Funds</i> | - |
| Jumlah/Total (1+2+3) | 1 063 563 912 716,52 |

Keterangan/Note: ¹ Data APBD

Sumber : Survei Statistik Keuangan Daerah
Source *Financial Statistics of Provincial Government Survey*

Tabel 10.1.2 **Realisasi Belanja Pemerintah Kabupaten Batu Bara Menurut Jenis Pendapatan (rupiah) 2017**
Table 10.1.2 **Actual Expenditures of Government of Batu Bara Regency by Source of Revenues (rupiahs), 2017**

| Jenis Belanja <i>Type of Expenditures</i> | 2017 ¹ |
|--|---------------------------|
| (1) | (2) |
| 1. Belanja Tidak Langsung/ <i>Indirect Expenditure</i> | 610 114 390 387,00 |
| 1.1 Belanja Pegawai/ <i>Personnel Expenditure</i> | 392 701 649 041,00 |
| 1.2 Belanja Bunga/ <i>Rebtributions</i> | - |
| 1.3 Belanja Subsidi/ <i>Subsidies Expenditure</i> | - |
| 1.4 Belanja Hibah/ <i>Grant</i> | 25 746 473 000,00 |
| 1.5 Biaya Bantuan Sosial/ <i>Social Expenditure</i> | 364 000 000,00 |
| 1.6 Belanja Bagi Hasil Kepada Provinsi/Kabupaten/Kota dan Pemerintah Desa <i>Sharing Fund Expenditure to Provincial/District/City and Village</i> | - |
| 1.7 Belanja Bantuan Keuangan Kepada Provinsi/ Kabupaten/Kota dan Pemerintah Desa <i>Financial Assistance Expenditure to Provincial/ District/City and Village</i> | 191 173 088 346,00 |
| 1.8 Belanja Tidak Terduga <i>Unpredicted Expenditure</i> | 129 180 000,00 |

Lanjutan Tabel / *Continued Table 10.1.2*

| Jenis Belanja <i>Type of Expenditures</i> | 2017 ¹ |
|---|-----------------------------|
| (1) | (2) |
| 2. Belanja Langsung <i>Direct Expenditure</i> | 455 777 420 884,00 |
| 2.1 Belanja Pegawai/ <i>Personnel</i> <i>Expenditure</i> | 41 383 582 728,00 |
| 2.2 Belanja Barang dan Jasa/ <i>Goods and Services</i> <i>Expenditure</i> | 249 973 835 510,00 |
| 2.3 Belanja Modal/ <i>Capital</i> <i>Expenditure</i> | 164 420 002 646,00 |
| Jumlah/Total (1+2) | 1 065 891 811 271,00 |

Keterangan/Note: ¹ Data APBD

Sumber : Survei Statistik Keuangan Daerah
Source *Financial Statistics of Provincial Government Survey*

Tabel
Table **10.1.3** **Anggaran Pembiayaan Pemerintah Daerah Kabupaten Batu Bara (rupiah), 2017**
Regional Government Financing Budget of Batu Bara Regency (rupiahs), 2017

| Jenis Belanja <i>Type of Expenditure</i> | Jumlah <i>Total</i> |
|--|--------------------------|
| (1) | (2) |
| PEMBIAYAAN | 88 519 296 509,81 |
| 1. Penerimaan Pembiayaan Daerah/ | 89 829 016 944,81 |
| 1.1 Sisa Lebih Perhitungan Anggaran Tahun Anggaran Sebelumnya/ | 89 829 016 944,81 |
| 1.2 Pencairan Dana Cadangan/ | - |
| 1.3 Hasil Penjualan Kekayaan Daerah yang Dipisahkan/ | - |
| 1.4 Penerimaan Pinjaman Daerah/ | - |
| 1.5 Penerimaan Kembali Pemberian Pinjaman/ | - |
| 1.6 Penerimaan Piutang Daerah/ | - |
| 2. Pengeluaran Pembiayaan Daerah/ | 1 309 720 435,00 |
| 2.1 Pembentukan Dana Cadangan/ | - |
| 2.2 Penyertaan Modal (Investasi) Pemerintah Daerah/ | 1 309 720 435,00 |
| 2.3 Pembayaran Utang Pokok/ | - |
| 2.4 Pemberian Pinjaman Daerah/ | - |
| SISA LEBIH PEMBIAYAAN ANGGARAN TAHUN BERKENAAN | 86 191 397 955,33 |

Sumber : Survei Statistik Keuangan Daerah
Source *Financial Statistics of Provincial Government Survey*

Tabel
Table **10.1.4** **Luas Tanah dan Wajib Pajak Bumi dan Bangunan (PBB) Menurut Kecamatan di Kabupaten Batu Bara, 2017**
Area and Land Building Tax Payer by Subdistricts in Batu Bara Regency, 2017

| Kecamatan <i>Subdistrict</i> | Luas Tanah <i>Area</i> (Ha) | Wajib PBB <i>Tax Payer</i> (Orang) |
|---------------------------------|-----------------------------------|--|
| (1) | (2) | (3) |
| Sei Balai | ts | 9 319 |
| Tanjung Tiram | ts | 18 338 |
| Talawi | ts | 13 400 |
| Lima Puluh | ts | 23 380 |
| Air Putih | ts | 20 544 |
| Sei Suka | ts | 19 767 |
| Medang Deras | ts | 10 509 |
| Batu Bara | ts | 115 257 |

Sumber : Badan Pengelolaan Pajak dan Retribusi Daerah Kabupaten Batu Bara
Source : *Management Agency of Tax and Retribution of Batu Bara Regency*

Tabel
Table **10.1.5** **Banyaknya Ketetapan, Tunggakan, dan Potensi Pajak Bumi dan Bangunan (PBB) Menurut Kecamatan di Kabupaten Batu Bara, 2017**
Amount of Tax Assesment, Arreas, and Potency from Land Building Tax by Subdistricts in Batu Bara Regency, 2017
(Rupiah)

| Kecamatan Subdistrict | Ketetapan Tax Assesment | Tunggakan Arreas | Potensi Potency |
|----------------------------------|------------------------------------|-----------------------------|----------------------------|
| (1) | (2) | (3) | (4) |
| Sei Balai | 287 355 270 | 209 274 473 | ts |
| Tanjung Tiram | 466 352 736 | 344 752 144 | ts |
| Talawi | 461 341 481 | 287 866 498 | ts |
| Lima Puluh | 966 557 958 | 630 720 325 | ts |
| Air Putih | 861 376 460 | 534 403 054 | ts |
| Sei Suka | 1 445 017 944 | 828 303 772 | ts |
| Medang Deras | 1 014 562 742 | 634 263 334 | ts |
| Batu Bara | 5 502 564 591 | 3 469 583 600 | ts |

Sumber : Badan Pengelolaan Pajak dan Retribusi Daerah Kabupaten Batu Bara
Source : *Management Agency of Tax and Retribution of Batu Bara Regency*

10.2 BANK, KOPERASI, PEGADAIAN, PENANAMAN MODAL BANK, COOPERATION, MORTGAGE, INVESTMENT

Tabel 10.2.1 **Posisi Kredit Mikro, Kecil, dan Menengah yang Diberikan Bank Umum Menurut Sebaran Plafon Kredit di Kabupaten Batu Bara (juta rupiah), 2017**
Micro, Small, and Medium Credit Position that Given by Public Bank based on Credit Ceiling Spread in Batu Bara Regency (million rupiahs), 2017

| Bulan <i>Month</i> | Mikro <i>Micro</i> | Kecil <i>Small</i> | Menengah <i>Medium</i> | Jumlah <i>Total</i> |
|------------------------------|-----------------------|-----------------------|---------------------------|------------------------|
| (1) | (2) | (3) | (4) | (5) |
| Januari / <i>January</i> | 112 024 | 105 001 | 132 440 | 349 465 |
| Februari / <i>February</i> | 121 271 | 107 023 | 133 792 | 362 087 |
| Maret / <i>March</i> | 265 658 | 110 255 | 135 053 | 510 967 |
| April / <i>April</i> | 267 344 | 109 831 | 138 449 | 515 624 |
| Mei / <i>May</i> | 272 945 | 119 065 | 132 316 | 524 326 |
| Juni / <i>June</i> | 278 621 | 114 330 | 134 883 | 527 834 |
| Juli / <i>July</i> | 275 401 | 117 685 | 132 246 | 525 333 |
| Agustus / <i>August</i> | 277 991 | 116 737 | 127 123 | 521 850 |
| September / <i>September</i> | 281 717 | 119 251 | 122 246 | 523 214 |
| Oktober / <i>October</i> | 289 134 | 120 162 | 119 737 | 529 034 |
| November / <i>November</i> | 294 613 | 121 311 | 113 889 | 529 813 |
| Desember / <i>December</i> | 248 664 | 126 380 | 113 190 | 488 234 |

Sumber : Bank Indonesia Perwakilan Pematangsiantar
Source : *Bank Indonesia of Pematangsiantar*

Tabel 10.2.2 **Posisi Pinjaman yang Diberikan Rupiah dan Valuta Asing Bank Umum dan BPR Menurut Sektor Ekonomi Berdasarkan Lokasi Proyek di Kabupaten Batu Bara (juta rupiah), 2017**
Potition Loans Given Rupiah and Foreign Exchange Commercial Banks and Rural Banks According to Economic Sector Based on Project Location in Batu Bara Regency (million rupiahs), 2017

| Bulan Month | Pinjaman Berdasarkan Lapangan Usaha Loans by Industrial | | | | |
|-----------------------|--|--|---|--|---------------------------|
| | Pertanian, Peternakan, Kehutanan, dan Perikanan/ Agriculture, Livestock, Forestry, and Fishery | Pertambang an dan Penggalian/ Mining and Quarrying | Industri Pengolahan/ Manufacturi ng Industry | Listrik, Gas, dan Air Bersih/ Electricity, Gas, and Water Supply | Bangunan/ Construction |
| (1) | (2) | (3) | (4) | (5) | (6) |
| Januari / January | 46 465 | 1 234 | 322 957 | 95 | 167 142 |
| Februari / February | 50 468 | 1 218 | 319 804 | 146 | 169 814 |
| Maret / March | 86 019 | 1 375 | 350 390 | 832 | 170 933 |
| April / April | 88 881 | 1 352 | 361 152 | 818 | 172 510 |
| Mei / May | 91 399 | 1260 | 359 228 | 951 | 175 202 |
| Juni / June | 92 934 | 1 239 | 352 486 | 940 | 230 501 |
| Juli / July | 92 027 | 1 218 | 342 765 | 916 | 231 085 |
| Agustus / August | 93 144 | 1 197 | 349 510 | 906 | 234 105 |
| September / September | 96 346 | 1 174 | 337 052 | 893 | 258 435 |
| Oktober / October | 97 107 | 1 152 | 331 832 | 876 | 261 566 |
| November / November | 98 921 | 1 130 | 335 049 | 856 | 290 484 |
| Desember / December | 88 292 | 1 061 | 340 386 | 929 | 377 269 |

Lanjutan Tabel / *Continued Table* 10.2.2

| Bulan <i>Month</i> | Pinjaman Berdasarkan Lapangan Usaha <i>Loans by Industrial</i> | | | | |
|------------------------------|--|--|--|-------------------------------|-------------------------|
| | Perdagangan, Hotel, dan Restoran/ <i>Trade, Hotel, and Restaurant</i> | Pengangkutan dan Komunikasi/ <i>Transport and Communication</i> | Keuangan, Real Estat, dan Jasa Perusahaan/ <i>Financial, Real Estate, and Business Services</i> | Jasa-Jasa/ <i>Services</i> | Jumlah/ <i>Total</i> |
| (1) | (7) | (8) | (9) | (10) | (11) |
| Januari / <i>January</i> | 239 367 | 1 706 | 7 214 | 18 797 | 804 977 |
| Februari / <i>February</i> | 247 937 | 1 771 | 7 047 | 20 008 | 818 213 |
| Maret / <i>March</i> | 337 985 | 3 862 | 7 451 | 37 500 | 996 347 |
| April / <i>April</i> | 342 601 | 3 808 | 7 229 | 37 493 | 1 015 844 |
| Mei / <i>May</i> | 348 660 | 3 818 | 7 277 | 38 869 | 1 026 664 |
| Juni / <i>June</i> | 348 342 | 3 791 | 7 180 | 40 484 | 1 077 896 |
| Juli / <i>July</i> | 350 715 | 3 772 | 6 953 | 136 538 | 1 165 989 |
| Agustus / <i>August</i> | 349 443 | 3 622 | 6 856 | 138 705 | 1 177 489 |
| September / <i>September</i> | 354 531 | 3 685 | 6 592 | 144 726 | 1 203 434 |
| Oktober / <i>October</i> | 357 519 | 4 020 | 6 523 | 150 589 | 1 211 185 |
| November / <i>November</i> | 354 456 | 4 084 | 6 317 | 159 492 | 1 250 789 |
| Desember / <i>December</i> | 326 012 | 3 692 | 5 659 | 167 278 | 1 310 578 |

Lanjutan Tabel / *Continued Table* 10.2.2

| Bulan <i>Month</i> | Pinjaman Kepada Bukan Lapangan Usaha <i>Loans to Non Industrial Origin</i> | | | |
|------------------------------|---|---|---|---|
| | Rumah Tinggal <i>House</i> | Flat dan Apartemen <i>Flats and Apartements</i> | Rumah Toko dan Rumah Kantor <i>Home Shop and Home Office</i> | Kendaraan Bermotor <i>Motorcycles</i> |
| (1) | (12) | (13) | (14) | (15) |
| Januari / <i>January</i> | 57 160 | 763 | 4 491 | 17 710 |
| Februari / <i>February</i> | 59 660 | 828 | 4 438 | 17 406 |
| Maret / <i>March</i> | 61 952 | 1 022 | 4 382 | 17 089 |
| April / <i>April</i> | 62 709 | 1 011 | 5 326 | 15 826 |
| Mei / <i>May</i> | 62 569 | 778 | 5 171 | 15 999 |
| Juni / <i>June</i> | 66 214 | 773 | 5 112 | 15 718 |
| Juli / <i>July</i> | 66 905 | 768 | 4 868 | 15 478 |
| Agustus / <i>August</i> | 68 654 | 766 | 4 802 | 14 787 |
| September / <i>September</i> | 70 146 | 750 | 4 505 | 14 955 |
| Oktober / <i>October</i> | 71 793 | 746 | 4 445 | 15 135 |
| November / <i>November</i> | 72 441 | 820 | 4 391 | 14 657 |
| Desember / <i>December</i> | 74 300 | 747 | 4 328 | 14 357 |

Lanjutan Tabel / *Continued Table* 10.2.2

| Bulan <i>Month</i> | Pinjaman Kepada Bukan Lapangan Usaha <i>Loans to Non Industrial Origin</i> | | Jumlah Kredit <i>Total Credit</i> |
|------------------------------|--|------------------------|--------------------------------------|
| | Lainnya <i>Others</i> | Jumlah <i>Total</i> | |
| (1) | (16) | (17) | (18) |
| Januari / <i>January</i> | 234 375 | 314 498 | 1 119 475 |
| Februari / <i>February</i> | 244 010 | 326 343 | 1 144 555 |
| Maret / <i>March</i> | 254 342 | 338 786 | 1 335 133 |
| April / <i>April</i> | 258 411 | 343 282 | 1 359 127 |
| Mei / <i>May</i> | 261 427 | 345 944 | 1 372 607 |
| Juni / <i>June</i> | 263 730 | 351 547 | 1 429 443 |
| Juli / <i>July</i> | 173 874 | 261 893 | 1 427 882 |
| Agustus / <i>August</i> | 179 719 | 268 728 | 1 446 216 |
| September / <i>September</i> | 181 585 | 271 942 | 1 475 376 |
| Oktober / <i>October</i> | 184 807 | 276 926 | 1 488 111 |
| November / <i>November</i> | 186 578 | 278 887 | 1 529 676 |
| Desember / <i>December</i> | 194 543 | 288 276 | 1 598 854 |

Sumber : Bank Indonesia Perwakilan Pematangsiantar
 Source : *Bank Indonesia of Pematangsiantar*

Tabel 10.2.3 **Banyaknya Koperasi Menurut Jenis dan Kecamatan di Kabupaten Batu Bara (unit), 2017**
Table *Number of Cooperatives by Type and Subdistricts in Batu Bara Regency (units), 2017*

| Kecamatan Subdistrict | KUD | KSU | ABRI | KPN | Kopkar | KSP | Jasa |
|--------------------------|-----------|-----------|----------|-----------|-----------|-----------|-----------|
| (1) | (2) | (3) | (4) | (5) | (6) | (7) | (8) |
| Sei Balai | 3 | 5 | - | - | 1 | 3 | 5 |
| Tanjung Tiram | 1 | 7 | - | 5 | 2 | 1 | 8 |
| Talawi | 2 | 8 | - | 4 | 3 | 6 | 4 |
| Lima Puluh | 5 | 12 | 1 | 3 | 4 | 5 | 9 |
| Air Putih | 3 | 14 | 1 | 3 | 2 | 7 | 12 |
| Sei Suka | 2 | 7 | - | - | 12 | 8 | 13 |
| Medang Deras | 2 | 4 | - | 1 | 1 | 3 | 12 |
| Batu Bara | 18 | 57 | 2 | 16 | 25 | 33 | 63 |

Lanjutan Tabel / *Continued Table* 10.2.3

| Kecamatan <i>Subdistrict</i> | Ang- kutan | Industri | Koppas | Kop- pontren | Kopwan | Kopnel |
|---------------------------------|---------------|----------|----------|-----------------|----------|-----------|
| (1) | (9) | (10) | (11) | (12) | (13) | (14) |
| Sei Balai | - | - | - | - | 1 | - |
| Tanjung Tiram | 1 | - | - | - | - | 10 |
| Talawi | - | 3 | - | - | 2 | 2 |
| Lima Puluh | 7 | 3 | 1 | - | 1 | 1 |
| Air Putih | 1 | 1 | 2 | - | - | - |
| Sei Suka | - | - | - | - | - | - |
| Medang Deras | - | - | - | - | - | 6 |
| Batu Bara | 9 | 7 | 3 | - | 4 | 19 |

Lanjutan Tabel / *Continued Table* 10.2.3

| Kecamatan <i>Subdistrict</i> | Koptan | Kopikra | Kopnak | KPRI | Lain-Lain | Jumlah <i>Total</i> |
|---------------------------------|-----------|----------|----------|----------|-----------|------------------------|
| (1) | (15) | (16) | (17) | (18) | (19) | (20) |
| Sei Balai | 11 | - | 1 | - | 2 | 32 |
| Tanjung Tiram | 4 | - | - | 1 | - | 40 |
| Talawi | 8 | 3 | - | 1 | - | 46 |
| Lima Puluh | 17 | 2 | 3 | 2 | - | 76 |
| Air Putih | 9 | - | - | - | - | 55 |
| Sei Suka | 8 | - | - | - | 2 | 52 |
| Medang Deras | 8 | - | - | - | 3 | 40 |
| Batu Bara | 65 | 5 | 4 | 4 | 7 | 341 |

Sumber : Dinas Koperasi, Usaha Kecil Menengah Kabupaten Batu Bara
 Source : *Cooperative, Small and Medium Enterprises Service of Batu Bara Regency*

Tabel
Table **10.2.4** **Banyaknya Anggota Koperasi Menurut Jenis dan Kecamatan di Kabupaten Batu Bara (orang), 2017**
Number of Cooperative Member by Type and Subdistricts in Batu Bara Regency (persons), 2017

| Kecamatan Subdistrict | KUD | KSU | ABRI | KPN | Kopkar | KSP | Jasa |
|--------------------------|-----------|------------|----------|------------|--------------|--------------|------------|
| (1) | (2) | (3) | (4) | (5) | (6) | (7) | (8) |
| Sei Balai | - | 52 | - | - | - | 70 | 166 |
| Tanjung Tiram | - | 50 | - | 206 | - | - | 46 |
| Talawi | - | 299 | - | 55 | 218 | 265 | 28 |
| Lima Puluh | - | 343 | - | 88 | 1 665 | 632 | 63 |
| Air Putih | 25 | 122 | - | - | - | 715 | 44 |
| Sei Suka | - | - | - | - | 1 842 | - | - |
| Medang Deras | 20 | - | - | - | - | 52 | - |
| Batu Bara | 45 | 866 | - | 349 | 3 725 | 1 734 | 347 |

Lanjutan Tabel / *Continued Table* 10.2.4

| Kecamatan <i>Subdistrict</i> | Ang- kutan | Industri | Koppas | Kop- pontren | Kopwan | Kopnel |
|---------------------------------|---------------|----------|--------|-----------------|------------|------------|
| (1) | (9) | (10) | (11) | (12) | (13) | (14) |
| Sei Balai | - | - | - | - | 22 | - |
| Tanjung Tiram | - | - | - | - | - | 77 |
| Talawi | - | - | - | - | 44 | 100 |
| Lima Puluh | - | - | - | - | 87 | - |
| Air Putih | - | - | - | - | - | - |
| Sei Suka | - | - | - | - | - | - |
| Medang Deras | - | - | - | - | - | 94 |
| Batu Bara | - | - | - | - | 153 | 271 |

Lanjutan Tabel / *Continued Table* 10.2.4

| Kecamatan <i>Subdistrict</i> | Koptan | Kopikra | Kopnak | KPRI | Lain-Lain | Jumlah <i>Total</i> |
|---------------------------------|------------|-----------|----------|------------|-----------|------------------------|
| (1) | (15) | (16) | (17) | (18) | (19) | (20) |
| Sei Balai | - | - | - | - | - | 310 |
| Tanjung Tiram | - | - | - | - | - | 379 |
| Talawi | 13 | 30 | - | - | - | 1 052 |
| Lima Puluh | 37 | - | - | 137 | - | 3 052 |
| Air Putih | 22 | - | - | - | - | 928 |
| Sei Suka | - | - | - | - | - | 1 842 |
| Medang Deras | 32 | - | - | - | - | 198 |
| Batu Bara | 104 | 30 | - | 137 | - | 7 761 |

Sumber : Dinas Koperasi, Usaha Kecil Menengah Kabupaten Batu Bara
 Source : *Cooperative, Small and Medium Enterprises Service of Batu Bara Regency*

Tabel
Table **10.2.5** **Banyaknya Simpanan Anggota Koperasi Menurut Jenis dan Kecamatan di Kabupaten Batu Bara, 2017**
Number of Cooperative Member Saving by Type and Subdistricts in Batu Bara Regency, 2017

| Kecamatan Subdistrict | KUD | KSU | ABRI | KPN | Kopkar | KSP | Jasa |
|--------------------------|-----|------------------|------|-------------------|-------------------|------------------|------------------|
| (1) | (2) | (3) | (4) | (5) | (6) | (7) | (8) |
| Sei Balai | - | 70 000 | - | - | - | 95 466 | 1 104 538 |
| Tanjung Tiram | - | 120 000 | - | 17 258 763 | - | 29 190 | - |
| Talawi | - | 1 097 830 | - | 2 495 048 | - | 59 008 | - |
| Lima Puluh | - | - | - | 8 250 918 | 3 724 010 | 1 200 950 | 60 000 |
| Air Putih | - | 147 000 | - | - | - | 680 662 | 53 000 |
| Sei Suka | - | - | - | - | 11 319 581 | - | - |
| Medang Deras | - | - | - | - | - | 80 350 | - |
| Batu Bara | - | 1 434 830 | - | 28 004 729 | 15 043 591 | 2 145 626 | 1 217 538 |

Lanjutan Tabel / *Continued Table* 10.2.5

| Kecamatan <i>Subdistrict</i> | Ang- kutan | Industri | Koppas | Kop- pontren | Kopwan | Kopnel |
|---------------------------------|---------------|----------|--------|-----------------|---------------|---------------|
| (1) | (9) | (10) | (11) | (12) | (13) | (14) |
| Sei Balai | - | - | - | - | - | - |
| Tanjung Tiram | - | - | - | - | - | - |
| Talawi | - | - | - | - | 40 000 | 15 000 |
| Lima Puluh | - | - | - | - | 43 885 | - |
| Air Putih | - | - | - | - | - | - |
| Sei Suka | - | - | - | - | - | - |
| Medang Deras | - | - | - | - | - | 25 745 |
| Batu Bara | - | - | - | - | 83 885 | 40 745 |

Lanjutan Tabel / *Continued Table* 10.2.5

| Kecamatan <i>Subdistrict</i> | Koptan | Kopikra | Kopnak | KPRI | Lain- Lain | Jumlah <i>Total</i> |
|---------------------------------|----------------|---------------|---------------|------------------|---------------|------------------------|
| (1) | (15) | (16) | (17) | (18) | (19) | (20) |
| Sei Balai | - | - | - | - | - | 1 270 004 |
| Tanjung Tiram | - | - | - | - | - | 17 407 953 |
| Talawi | 25 000 | 17 000 | - | - | - | 3 748 886 |
| Lima Puluh | 51 000 | - | 58 700 | 3 346 181 | - | 16 735 644 |
| Air Putih | 37 200 | - | - | - | - | 917 862 |
| Sei Suka | - | - | - | - | - | 11 319 581 |
| Medang Deras | - | - | - | - | - | 106 095 |
| Batu Bara | 113 200 | 17 000 | 58 700 | 3 346 181 | - | 51 506 025 |

Sumber : Dinas Koperasi, Usaha Kecil Menengah Kabupaten Batu Bara
 Source : *Cooperative, Small and Medium Enterprises Service of Batu Bara Regency*

Tabel
Table **10.2.6** **Volume Usaha Koperasi Menurut Jenis dan Kecamatan di Kabupaten Batu Bara (ribu rupiah), 2017**
Cooperative Bussiness Volume by Type and Subdistricts in Batu Bara Regency (thousand rupiahs), 2017

| Kecamatan Subdistrict | KUD | KSU | ABRI | KPN | Kopkar | KSP | Jasa |
|----------------------------------|---------------|------------------|-------------|-------------------|-------------------|------------------|------------------|
| (1) | (2) | (3) | (4) | (5) | (6) | (7) | (8) |
| Sei Balai | - | 83 000 | - | - | - | 77 603 | 1 238 458 |
| Tanjung Tiram | - | 120 000 | - | - | - | - | 53 190 |
| Talawi | - | 967 184 | - | 3 156 367 | 428 686 | 60 000 | - |
| Lima Puluh | - | 373 423 | - | 17 803 294 | 4 709 701 | 1 177 000 | - |
| Air Putih | - | 45 121 | - | - | - | 200 936 | 561 000 |
| Sei Suka | - | - | - | - | 15 512 413 | 76 785 | - |
| Medang Deras | 12 000 | - | - | - | - | 147 250 | - |
| Batu Bara | 12 000 | 1 588 728 | - | 20 959 661 | 20 650 800 | 1 739 574 | 1 852 648 |

Lanjutan Tabel / *Continued Table* 10.2.6

| Kecamatan <i>Subdistrict</i> | Ang- kutan | Industri | Koppas | Kop- pontren | Kopwan | Kopnel |
|---------------------------------|---------------|----------|--------|-----------------|----------------|---------------|
| (1) | (9) | (10) | (11) | (12) | (13) | (14) |
| Sei Balai | - | - | - | - | - | - |
| Tanjung Tiram | - | - | - | - | - | - |
| Talawi | - | - | - | - | 40 000 | - |
| Lima Puluh | - | - | - | - | 95 000 | - |
| Air Putih | - | - | - | - | - | - |
| Sei Suka | - | - | - | - | - | - |
| Medang Deras | - | - | - | - | - | 14 960 |
| Batu Bara | - | - | - | - | 135 000 | 14 960 |

Lanjutan Tabel / *Continued Table* 10.2.6

| Kecamatan <i>Subdistrict</i> | Koptan | Kopikra | Kopnak | KPRI | Lain-Lain | Jumlah <i>Total</i> |
|---------------------------------|----------------|----------|---------------|------------------|-----------|------------------------|
| (1) | (15) | (16) | (17) | (18) | (19) | (20) |
| Sei Balai | - | - | 6 400 | - | - | 1 405 461 |
| Tanjung Tiram | - | - | - | 2 318 000 | - | 2 491 190 |
| Talawi | 59 000 | - | - | - | - | 4 711 237 |
| Lima Puluh | - | - | 25 000 | 4 588 494 | - | 28 771 912 |
| Air Putih | 298 150 | - | - | - | - | 1 105 207 |
| Sei Suka | - | - | - | - | - | 15 589 198 |
| Medang Deras | - | - | - | - | - | 174 210 |
| Batu Bara | 357 150 | - | 31 400 | 6 906 494 | - | 54 248 415 |

Sumber : Dinas Koperasi, Usaha Kecil Menengah Kabupaten Batu Bara
 Source : *Cooperative, Small and Medium Enterprises Service of Batu Bara Regency*

Tabel 10.2.7 **Banyaknya KUD, Anggota, Simpanan, dan Volume Usaha tiap Kecamatan di Kabupaten Batu Bara, 2017**
Number of Village Cooperatives, Members, Savings, and Bussiness Volume by Subdistricts in Batu Bara Regency, 2017

| Kecamatan <i>Subdistrict</i> | KUD <i>Village Cooperative</i> | Anggota (orang) <i>Members (persons)</i> | Simpanan <i>Savings (000 Rp)</i> | Volume Usaha <i>Bussiness Volume (000 Rp)</i> |
|---------------------------------|---------------------------------------|--|---|---|
| (1) | (2) | (3) | (4) | (5) |
| Sei Balai | 3 | - | - | - |
| Tanjung Tiram | 1 | - | - | - |
| Talawi | 2 | - | - | - |
| Lima Puluh | 5 | - | - | - |
| Air Putih | 3 | - | - | - |
| Sei Suka | 2 | - | - | - |
| Medang Deras | 2 | - | - | - |
| Batu Bara | 18 | - | - | - |

Sumber : Dinas Koperasi, Usaha Kecil Menengah Kabupaten Batu Bara
 Source *Cooperative, Small and Medium Enterprises Service of Batu Bara Regency*

Tabel
Table **10.2.8** **Banyaknya KOPTAN, Anggota, Simpanan, dan Volume Usaha tiap Kecamatan di Kabupaten Batu Bara, 2017**
Number of Agriculture Cooperatives, Members, Savings, and Business Volume by Subdistricts in Batu Bara Regency, 2017

| Kecamatan Subdistrict | KOPTAN Agriculture Cooperative | Anggota (orang) Members (persons) | Simpanan Savings (000 Rp) | Volume Usaha Business Volume (000 Rp) |
|--------------------------|--------------------------------------|--|---------------------------------|---|
| (1) | (2) | (3) | (4) | (5) |
| Sei Balai | 11 | - | - | - |
| Tanjung Tiram | 4 | - | - | - |
| Talawi | 8 | - | - | - |
| Lima Puluh | 17 | - | - | - |
| Air Putih | 9 | - | - | - |
| Sei Suka | 8 | - | - | - |
| Medang Deras | 8 | - | - | - |
| Batu Bara | 65 | - | - | - |

Sumber : Dinas Koperasi, Usaha Kecil Menengah Kabupaten Batu Bara
Source : *Cooperative, Small and Medium Enterprises Service of Batu Bara Regency*

**Tabel
Table****10.2.9****Nilai Transaksi pada PT Pegadaian (Persero) CPP
Labuhan Ruku di Kabupaten Batu Bara (rupiah),
2017*****Value of Transaction of State Owned Company of
Pawnshop Service of Labuhan Ruku in Batu Bara
Regency (rupiahs), 2017***

| Bulan Month | Kredit/ Credit | | Pelunasan/ Paying Off* | |
|--------------------------|------------------------|----------------------------|------------------------|----------------------------|
| | Potong-an Deduction | Uang Pinjaman Allowance | Potong-an Deduction | Uang Pinjaman Allowance |
| (1) | (2) | (3) | (4) | (5) |
| Januari / January | 1 122 | 2 958 070 000 | ts | ts |
| Februari / February | 1 116 | 2 881 250 000 | ts | ts |
| Maret / March | 1 143 | 3 087 080 000 | ts | ts |
| April / April | 995 | 2 793 210 000 | ts | ts |
| Mei / May | 1 146 | 3 084 840 000 | ts | ts |
| Juni / June | 779 | 2 034 230 000 | ts | ts |
| Juli / July | 1 155 | 3 363 140 000 | ts | ts |
| Agustus / August | 1 132 | 3 408 810 000 | ts | ts |
| September / September | 1 106 | 2 966 610 000 | ts | ts |
| Oktober / October | 1 053 | 2 661 990 000 | ts | ts |
| November / November | 1 062 | 3 244 660 000 | ts | ts |
| Desember / December | 932 | 2 886 140 000 | ts | ts |
| Jumlah | 12 741 | 35 370 030 000 | ts | ts |

Lanjutan Tabel / Continued Table 10.2.9

| Bulan Month | Lelang/ Auction* | | Sisa Kredit di Masyarakat/ Rest of Public Credit* | |
|-----------------------|---------------------|----------------------------------|---|----------------------------------|
| | Potong-an Deduction | Uang Pinjaman Allowance (Rupiah) | Potong-an Deduction | Uang Pinjaman Allowance (Rupiah) |
| (1) | (6) | (7) | (8) | (9) |
| Januari / January | ts | ts | ts | ts |
| Februari / February | ts | ts | ts | ts |
| Maret / March | ts | ts | ts | ts |
| April / April | ts | ts | ts | ts |
| Mei / May | ts | ts | ts | ts |
| Juni / June | ts | ts | ts | ts |
| Juli / July | ts | ts | ts | ts |
| Agustus / August | ts | ts | ts | ts |
| September / September | ts | ts | ts | ts |
| Oktober / October | ts | ts | ts | ts |
| November / November | ts | ts | ts | ts |
| Desember / December | ts | ts | ts | ts |
| Jumlah | ts | ts | ts | ts |

Cat: *Data masih kondisi tahun 2016-tidak bisa dikeluarkan oleh instansi terkait
 Sumber : PT Pegadaian (Persero) CPP Labuhan Ruku
 Source State Owned Company of Pawnshop Service of Labuhan Ruku

Tabel 10.2.10 **Posisi Asuransi Jasa Raharja Cabang Kisaran, 2017**
Table *Position of Compulsory Accident Insurance Branch Kisaran, 2017*

| Bulan Month | Kendaraan yang Membayar (Unit) <i>Vehicles Paid (Units)</i> | | Korban Kecelakaan (Orang) <i>Accident Victims (Persons)</i> | | Jumlah Santunan yang Dibayarkan (Rupiah) <i>Compenection Paid (Rupiahs)</i> |
|------------------------------|--|------------------------------|--|--------------------------------|---|
| | Roda 2 2 <i>Wheels</i> | Roda 4 4 <i>Wheels</i> | Luka- Luka <i>Wounded</i> | Mening- gal <i>Death</i> | |
| (1) | (2) | (3) | (4) | (5) | (6) |
| Januari / <i>January</i> | 1 276 | 257 | 18 | 7 | 267 024 712 |
| Februari / <i>February</i> | 1 127 | 267 | 16 | 4 | 244 417 978 |
| Maret / <i>March</i> | 1 517 | 322 | 19 | 5 | 308 244 823 |
| April / <i>April</i> | 1 446 | 286 | 18 | 12 | 406 818 043 |
| Mei / <i>May</i> | 1 594 | 291 | 12 | 8 | 303 531 091 |
| Juni / <i>June</i> | 1 492 | 310 | 7 | 4 | 222 497 768 |
| Juli / <i>July</i> | 2 869 | 504 | 29 | 9 | 644 612 184 |
| Agustus / <i>August</i> | 2 764 | 461 | 16 | 7 | 481 259 510 |
| September / <i>September</i> | 2 630 | 425 | 6 | 9 | 581 740 122 |
| Oktober / <i>October</i> | 2 735 | 500 | 18 | 14 | 885 361 469 |
| November / <i>November</i> | 2 494 | 540 | 20 | 4 | 396 772 271 |
| Desember / <i>December</i> | 3 238 | 707 | 21 | 3 | 404 391 645 |
| Jumlah | 25 182 | 4 870 | 200 | 86 | 5 146 671 616 |

Sumber : PT Jasa Raharja (Persero) Perwakilan Kisaran
 Source *Jasa Raharja Insurance Company Branch Kisaran*

Tabel
Table **10.2.11** **Banyaknya Peserta Asuransi Jiwa dan Asuransi yang Direalisasikan Menurut Jenisnya pada AJB Bumiputera 1912 Kantor Cabang Kisaran, 2017**
Number of Customer of Life Insurance and Actual Insurance by Type in Bumiputera Insurance Company 1912 Unit Kisaran, 2017

| Jenis Asuransi <i>Type of Insurance</i> | Peserta Asuransi <i>Customer Actual</i> (Orang) | Realisasi Asuransi <i>Actual Insurance</i> (Kasus) | Premi <i>Premium</i> | |
|--|---|--|-------------------------|-----------------------|
| | | | US Dollar | Rupiah |
| (1) | (2) | (3) | (4) | (5) |
| 1. Dwiguna Prima | 1 650 | 90 | - | 1 350 250 000 |
| 2. Tahapan Prima | 565 | 48 | - | 750 250 000 |
| 3. Dana Prima | - | - | - | - |
| 4. Anekaguna Prima | 356 | 30 | - | 35 250 000 |
| 5. Seumur Hidup Prima | 365 | 80 | - | 50 250 000 |
| 6. Beasiswa Berencana | 1 945 | 150 | - | 1 775 850 200 |
| 7. Dana Bahagia | 456 | 40 | - | 350 250 200 |
| 8. Swadana | 378 | 40 | - | 380 250 500 |
| 9. Permata | 256 | 15 | - | 80 250 500 |
| 10. Mitra Pelangi | 786 | 19 | - | 2 250 250 500 |
| 11. Dwiguna Std. US \$ | - | - | - | - |
| 12. Jaminan Keluarga | 1 038 | 10 | - | 73 700 000 |
| 13. <i>Endowment Cash Plan</i> | 227 | 15 | - | 825 250 000 |
| 14. Mitra Cerdas | 643 | 25 | - | 1 250 250 000 |
| 15. Mitra Beasiswa Berencana | 1 850 | 200 | - | 125 025 065 |
| 16. Mitra Permata | 127 | 10 | - | 1 250 250 200 |
| 17. Ekawaktu Ideal | 345 | 2 | - | 250 300 250 |
| 18. Mitra Guru | 265 | 19 | - | 350 250 250 |
| 19. Mitra Exellen | 40 | 3 | - | 650 250 250 |
| 20. Mitra Poesaka | 255 | 25 | 13 500 | - |
| Jumlah | 11 547 | 821 | 13 500 | 11 798 127 915 |

Sumber : AJB Bumiputera 1912 Kantor Cabang Kisaran
Source : *Bumiputera Insurance 1912 Unit Kisaran*

Tabel
Table **10.2.12** **Banyaknya Peserta BPJS Kesehatan Menurut Jenis Pelayanan, Kasus, Biaya, dan Unit Cost di Kabupaten Batu Bara, 2016**
Number of State Owned Company Health Insurance Services Members by Type of Service, Case Cost, and Unit Cost in Batu Bara Regency, 2016

| Jenis Pelayanan <i>Type of Service</i> | Kasus <i>Case</i> | Biaya yang Dibayarkan <i>Payed Cost</i> (Rp) | Unit Cost <i>Unit Cost</i> (Rp) |
|---|----------------------|---|---------------------------------------|
| (1) | (2) | (3) | (4) |
| 1. Rawat Jalan Tingkat Pertama (RJTP) <i>First Degree of Host Treatment</i> | 15 393 694 | 97 321 452 216 | 6 302 |
| a. Kapitasi/ <i>Capitation</i> | 15 391 124 | 96 995 448 500 | 126 805 |
| b. ORB | 2 382 | 302 048 716 | 148 571 |
| c. Ambulans/ <i>Ambulance</i> | 14 | 2 080 000 | 614 583 |
| d. Alkes TK I/ <i>First Medical Device</i> | 24 | 14 750 000 | 47 500 |
| e. Persalinan TK I/ <i>First Childbirth</i> | 150 | 7 125 000 | 6 322 |
| 2. Rawat Inap Tingkat Pertama <i>First Degree of Hospital Treatment</i> | 7 337 | 1 800 500 000 | 245 400 |
| 3. Rawat Jalan Tingkat Lanjutan <i>Advance Degree of Home Hospital Treatment</i> | | | |
| a. RSUD Batu Bara | 1 111 | 145 621 600 | 131 073 |
| b. RSU Lasmi Kartika | 51 227 | 14 124 590 300 | 275 726 |

Lanjutan Tabel / *Continued Table* 10.2.12

| Jenis Pelayanan <i>Type of Service</i> | Kasus <i>Case</i> | Biaya yang Dibayarkan <i>Payed Cost</i> (Rp) | Unit Cost <i>Unit Cost</i> (Rp) |
|--|----------------------|---|---------------------------------------|
| (1) | (2) | (3) | (4) |
| 4. Rawat Inap Tingkat Lanjutan RSU Kisaran <i>Advance Degree of Hospital Treatment</i> | | | |
| a. RSUD Batu Bara | 739 | 1 691 937 500 | 2 289 496 |
| b. RSU Lasmi Kartika | 1 349 | 3 958 649 000 | 2 934 506 |
| 5. Persalinan Bidan <i>Giving Birth help by Midwife</i> | 5 220 | 3 138 300 000 | 601 207 |
| 6. Kaca Mata / <i>Spectacles</i> | - | - | - |
| 7. Prothesa Gigi / <i>Tooth Prothese</i> | - | - | - |
| 8. <i>Intra Oculair Lens (IOL)</i> | - | - | - |
| Jumlah | 7 308 | 8 788 886 500 | 5 825 209 |

Cat: Data masih kondisi tahun 2016

Tidak ada lagi peserta program PJKMU, akan tetapi semuanya peserta BPJS Kesehatan. Untuk data obat dan pelayanan medis lainnya dibayarkan satu paket sesuai Ina CBG's berdasarkan tagihan klaim RS.

Sumber : Badan Penyelenggara Jaminan Sosial (BPJS) Kesehatan
Cabang Tanjung Balai, RSUD Batu Bara, RSU Lasmi Kartika
Source *Social Security Agency of Health Branch Tanjung Balai, Hospital of
Batu Bara, Hospital of Lasmi Kartika*

Tabel 10.2.13 **Banyaknya Peserta BPJS Kesehatan Menurut Jenis Peserta di Kabupaten Batu Bara (Orang), 2016**
Number of Health Insurance Customer by Type in Batu Bara Regency (Persons), 2016

| Jenis Peserta <i>Type of Customer</i> | Jumlah <i>Total</i> |
|--|------------------------|
| (1) | (2) |
| 1. PNS / Civil Servant | |
| a. Golongan I, II, III, IV / <i>Group I, II, III, IV</i> | 12 817 |
| b. Pejabat Negara/ <i>State Official</i> | - |
| 2. Penerima Pensiun / Pension Receiver | |
| a. PNS Golongan I, II, III, IV / <i>Group I, II, III, IV</i> | 2 347 |
| b. TNI/POLRI / <i>Military</i> | 980 |
| c. Pejabat Negara/ <i>State Official</i> | - |
| d. PNS TINI/POLRI / <i>Civil Servant Military</i> | - |
| 3. Lainnya / Others | |
| a. Veteran/ <i>Veteran</i> | 250 |
| b. Perintis Kemerdekaan/ <i>Independence Pioneer</i> | 8 |
| c. Dokter dan Bidan PTT/ <i>PTT Physician and Midwife</i> | - |
| d. Jamkesmen | - |
| e. Jamkes Utama | - |
| f. PT. KAI / <i>State Railways</i> | - |
| Jumlah | 16 402 |

Cat: **Data masih kondisi tahun 2016**

Sumber : Badan Penyelenggara Jaminan Sosial (BPJS) Kesehatan
Cabang Tanjung Balai

Source : *Social Security Agency of Health Branch Tanjung Balai*

Tabel
Table **10.2.14** **Banyaknya Peserta BPJS Kesehatan Beserta Tanggungan di Kabupaten Batu Bara (Orang), 2017**
Number of Health Insurance Customer and Dependent in Batu Bara Regency (Persons), 2017

| Jenis Peserta Type | Jumlah Peserta Number of Custo- mer | Tanggungan Dependent | | |
|-----------------------|---|-------------------------------------|---------------|------------------------|
| | | Istri/ Suami Wife/ Husband | Anak Child | Tambahan Additional |
| (1) | (2) | (3) | (4) | (5) |
| Non PBI | 20 372 | 13 808 | 20 406 | 353 |
| PBI APBD | 6 575 | 3 432 | 6 439 | 4 497 |
| PBI APBN | 40 555 | 22 883 | 72 541 | 9 429 |
| Jumlah | 67 502 | 40 123 | 99 386 | 14 279 |

Cat: **Data masih kondisi tahun 2016**

Sumber : Badan Penyelenggara Jaminan Sosial (BPJS) Kesehatan
Cabang Tanjung Balai

Source : Social Security Agency of Health Branch Tanjung Balai

10.3 HARGA PRICES

Tabel 10.3.1 Rata-Rata Harga Beberapa Bahan Pokok di
Table Indrapura-Kabupaten Batu Bara (Rupiah), 2017
*Average Prices of Several Main Goods in
Indrapura-Batu Bara Regency (Rupiahs), 2017*

| Komoditi Commodity | Satuan Unit | Bulan/ Month | | | | | |
|------------------------------|----------------|--------------|---------|---------|---------|---------|---------|
| | | Jan | Feb | Mar | Apr | Mei | Jun |
| (1) | (2) | (3) | (4) | (5) | (6) | (7) | (8) |
| Beras Ramos | Kg | 12 500 | 12 500 | 12 500 | 12 500 | 12 500 | 12 500 |
| Beras Super | Kg | 10 000 | 10 000 | 9 900 | 9 800 | 9 540 | 9 600 |
| Ikan Asin Teri No. 1 | Kg | 65 000 | 62 500 | 60 000 | 60 000 | 60 000 | 60 000 |
| Ikan Asin Teri No. 2 | Kg | 60 000 | 57 500 | 55 000 | 55 000 | 55 000 | 54 000 |
| Ikan Asin Belah | Kg | 21 000 | 20 000 | 21 500 | 20 500 | 21 500 | 22 000 |
| Ikan Campur/ Sampah | Kg | 11 000 | 10 000 | 10 000 | 9 000 | 9 000 | 8 000 |
| Minyak Goreng Kuning | Kg | 11 000 | 11 500 | 11 375 | 11 000 | 11 900 | 11 000 |
| Gula Pasir SHS | Kg | 12 900 | 13 000 | 12 875 | 13 000 | 12 500 | 13 000 |
| Garam Halus | Kemas | 2 500 | 3 000 | 3 000 | 3 000 | 3 000 | 3 000 |
| Garam Kasar | 500 Gr | 1 000 | 1 500 | 1 500 | 1 500 | 1 500 | 1 800 |
| Sabun Deterjen Bubuk "Rinso" | Kemas | 20 000 | 20 000 | 20 000 | 20 000 | 20 000 | 20 000 |
| Sabun Deterjen Bubuk "Diai" | Kemas | 17 000 | 17 000 | 17 000 | 17 000 | 17 000 | 17 000 |
| Sarung Katun "Gajah Duduk" | Helai | 56 000 | 57 000 | 56 000 | 54 000 | 55 000 | 60 000 |
| Seragam Sekolah SMP | Pasang | 100 000 | 100 000 | 100 000 | 100 000 | 105 000 | 105 000 |
| Seragam Sekolah SMA | Pasang | 145 000 | 145 000 | 145 000 | 145 000 | 150 000 | 150 000 |
| Emas 22 Karat (85%) | Gram | 478 400 | 446 000 | 446 000 | 446 000 | 447 100 | 457 000 |
| Emas 24 Karat (95%) | Gram | 534 400 | 498 500 | 498 500 | 498 000 | 499 700 | 510 500 |
| Emas London (99%) | Gram | 563 000 | 525 000 | 525 000 | 525 000 | 526 000 | 537 500 |

Lanjutan Tabel / Continued Table 10.3.1

| Komoditi Commodity | Satuan Unit | Bulan/ Month | | | | | | Rata- Rata |
|---------------------------------|----------------|--------------|---------|---------|---------|---------|---------|---------------|
| | | Jul | Agu | Sep | Okt | Nov | Des | |
| (1) | (2) | (9) | (10) | (11) | (12) | (13) | (14) | (15) |
| Beras Ramos | Kg | 12 500 | 12 500 | 12 500 | 12 500 | 12 500 | 12 500 | 12 500 |
| Beras Super | Kg | 9 600 | 9 460 | 9 450 | 9 400 | 9 450 | 10 450 | 9 721 |
| Ikan Asin Teri No. 1 | Kg | 59 000 | 59 000 | 66 000 | 70 000 | 80 000 | 85 000 | 65 542 |
| Ikan Asin Teri No. 2 | Kg | 53 500 | 54 000 | 61 000 | 65 000 | 70 000 | 72 000 | 59 333 |
| Ikan Asin Belah | Kg | 21 000 | 20 500 | 20 500 | 20 000 | 21 000 | 24 500 | 21 167 |
| Ikan Campur/ Sampah | Kg | 8 250 | 8 000 | 8 500 | 8 000 | 8 000 | 7 750 | 8 792 |
| Minyak Goreng Kuning | Kg | 11 000 | 10 700 | 11 000 | 11 000 | 11 000 | 10 625 | 11 092 |
| Gula Pasir SHS | Kg | 13 000 | 12 300 | 12 000 | 12 000 | 11 950 | 11 750 | 12 523 |
| Garam Halus | Kemas | 3 000 | 5 000 | 5 000 | 4 500 | 4 500 | 4 500 | 3 667 |
| Garam Kasar | 500 Gr | 1 800 | 3 500 | 3 500 | 3 000 | 3 000 | 3 000 | 2 217 |
| Sabun Deterjen Bubuk "Rinso" | Kemas | 20 000 | 100 000 | 20 000 | 20 000 | 20 000 | 20 000 | 28 889 |
| Sabun Deterjen Bubuk "Diai" | Kemas | 17 000 | 17 000 | 17 000 | 17 000 | 17 000 | 17 000 | 24 556 |
| Sarung Katun "Gajah Duduk" | Helai | 56 833 | 56 833 | 56 833 | 56 833 | 56 833 | 56 833 | 56 833 |
| Seragam Sekolah SMP | Pasang | 105 000 | 110 000 | 105 000 | 105 000 | 105 000 | 105 000 | 103 750 |
| Seragam Sekolah SMA | Pasang | 150 000 | 150 000 | 145 000 | 145 000 | 145 000 | 145 000 | 146 667 |
| Emas 22 Karat (85%) | Gram | 459 000 | 461 850 | 464 000 | 464 000 | 464 000 | 473 250 | 458 883 |
| Emas 24 Karat (95%) | Gram | 513 000 | 515 950 | 518 000 | 518 000 | 518 000 | 523 750 | 512 192 |
| Emas London (99%) | Gram | 540 000 | 543 000 | 545 000 | 545 000 | 545 000 | 551 250 | 539 229 |

Sumber : Badan Pusat Statistik Kabupaten Batu Bara

Source : BPS-Statistics of Batu Bara Regency

Tabel 10.3.2 **Harga Eceran Beberapa Bahan Bangunan di**
Table **Indrapura-Kabupaten Batu Bara (Rupiah), 2017**
Retail Prices of Several Construction Materials in
Indrapura-Batu Bara Regency (Rupiahs), 2017

| Komoditi <i>Commodity</i> | Satu- an <i>Unit</i> | Bulan/ <i>Month</i> | | | | | |
|-------------------------------|----------------------------|---------------------|---------|---------|---------|---------|---------|
| | | Jan | Feb | Mar | Apr | Mei | Jun |
| (1) | (2) | (3) | (4) | (5) | (6) | (7) | (8) |
| Batu Bata Merah "Besar" | biji | 600 | 600 | 600 | 500 | 500 | 540 |
| Batu Bata Merah "Sedang" | biji | 450 | 450 | 480 | 480 | 450 | 470 |
| Semen Holcim | 40 kg | 49 000 | 49 000 | 49 000 | 48 750 | 49 000 | 49 000 |
| Semen Tiga Roda | 40 kg | 49 000 | 49 000 | 49 000 | 48 750 | 49 000 | 49 000 |
| Besi Beton 9 mm x 8 m | batang | 51 000 | 50 000 | 49 000 | 48 000 | 48 000 | 47 000 |
| Seng IBG 8 kaki 9 paret | lembar | 57 000 | 57 000 | 57 000 | 57 000 | 58 000 | 58 000 |
| Cat Tembok Vinilex Putih 5 kg | kaleng | 135 000 | 130 000 | 130 000 | 130 000 | 130 000 | 135 000 |
| Pasir Pasang | m ³ | 50 000 | 48 000 | 50 000 | 50 000 | 52 000 | 50 000 |
| Papan | lembar | 86 000 | 86 000 | 85 000 | 85 000 | 84 000 | 86 000 |

Lanjutan Tabel / *Continued Table 10.3.2*

| Komoditi <i>Commodity</i> | Satuan <i>Unit</i> | Bulan/ <i>Month</i> | | | | | | Rata-Rata <i>(15)</i> |
|-------------------------------|-----------------------|---------------------|--------------------|--------------------|--------------------|--------------------|--------------------|--------------------------|
| | | Jul <i>(9)</i> | Agu <i>(10)</i> | Sep <i>(11)</i> | Okt <i>(12)</i> | Nov <i>(13)</i> | Des <i>(14)</i> | |
| (1) | (2) | (9) | (10) | (11) | (12) | (13) | (14) | (15) |
| Batu Bata Merah "Besar" | biji | 540 | 550 | 525 | 500 | 500 | 480 | 533 |
| Batu Bata Merah "Sedang" | biji | 480 | 475 | 450 | 450 | 450 | 430 | 460 |
| Semen Holcim | 40 kg | 49 000 | 49 000 | 49 000 | 49 000 | 49 000 | 49 000 | 48 979 |
| Semen Tiga Roda | 40 kg | 49 000 | 49 000 | 49 000 | 49 000 | 49 000 | 49 000 | 48 979 |
| Besi Beton 9 mm x 8 m | batang | 47 000 | 48 000 | 47 000 | 46 000 | 45 000 | 45 000 | 47 583 |
| Seng IBG 8 kaki 9 paret | lembar | 58 000 | 58 000 | 57 000 | 57 000 | 57 000 | 55 000 | 57 167 |
| Cat Tembok Vinilex Putih 5 kg | kaleng | 133 000 | 132 000 | 135 000 | 133 000 | 133 000 | 132 000 | 132 333 |
| Pasir Pasang | m ³ | 50 000 | 51 000 | 51 000 | 51 000 | 52 000 | 52 000 | 50 583 |
| Papan | lembar | 85 000 | 85 000 | 86 000 | 85 000 | 85 000 | 83 000 | 85 083 |

Sumber : Badan Pusat Statistik Kabupaten Batu Bara
Source BPS-Statistics of Batu Bara Regency

Tabel 10.3.3 Rata-Rata Harga Gabah pada Tingkat Petani dari Kecamatan Sampel I di Kabupaten Batu Bara (Rupiah/Kg), 2017
Average Farmer Price of Unshuked Rice from First Sample Subdistrict in Batu Bara Regency (Rupiahs/Kg), 2017

| Bulan/Kecamatan Month/District | Varietas Gabah Variety | Harga Dite-rima Petani Farmer Price | Ongkos Angkut ke KUD Trans- port Fee to Village Coope- rative | Harga di KUD Price in Village Coope- rative | Kadar Air Water Content (%) | Kadar Lainnya Other Content (%) | Harga Dasar Kelom-pok Kualitas Basic Price |
|-----------------------------------|------------------------------|---|---|--|---|---|--|
| (1) | (2) | (3) | (4) | (5) | (6) | (7) | (8) |
| Januari / January | | | | | | | |
| 1. Sei Balai/ GKG | Ciherang | 5 500 | 50 | 5 550 | 13,1 | 2,8 | 4 600 |
| 2. Air Putih/GKP | Cigenuk | 5 500 | 12,5 | 5 512,5 | 18 | 3,1 | 3 700 |
| Februari / February | | | | | | | |
| 1. Sei Balai/GKG | Ciherang | 5 400 | 60 | 5 460 | 13,1 | 2,8 | 4 600 |
| 2. Air Putih/GKP | Cigenuk | 4 850 | 12,5 | 4 862,5 | 22,56 | 2,7 | 3 700 |
| Maret / March | | | | | | | |
| 1. Sei Balai/GKG | Ciherang | 5 350 | 70 | 5 420 | 13,1 | 2,6 | 4 600 |
| 2. Air Putih/GKP | Ciherang | 4 500 | 75 | 4 575 | 24,4 | 4,1 | 3 700 |
| April / April | | | | | | | |
| 1. Sei Balai/GKP | Ciherang | 4 250 | 60 | 4 310 | 24 5 | 5 6 | 3 700 |
| 2. Air Putih/GKP | Mikongga | 4 300 | 75 | 4 505 | 18,3 | 5,7 | 3 750 |
| Mei / May | | | | | | | |
| 1. Sei Balai/GKG | Ciherang | 5 300 | 60 | 5 360 | 13,7 | 2,6 | 4 600 |
| 2. Air Putih/GKP | Mikongga | 4 200 | 25 | 4 225 | 20 | 7,3 | 3 700 |
| Juni / June | | | | | | | |
| 1. Sei Balai/ GKG | Ciherang | 5 350 | 70 | 5 420 | 13,3 | 2,8 | 4 600 |
| 2. Air Putih/GKG | Mikongga | 4 400 | 30 | 4 430 | 16,1 | 6,5 | 3 750 |

Lanjutan Tabel / Continued Table 10.3.3

| Bulan/Kecamatan Month/District | Varietas Gabah Variety | Harga Dite- rima Petani Farmer Price | Ongkos Angkut ke KUD Trans- port Fee to Village Coope- rative | Harga di KUD Price in Village Coope- rative | Kadar Air Water Con- tent (%) | Kadar Lain- nya Other Con- tent (%) | Harga Dasar Kelom-pok Kua-litas Basic Price |
|-----------------------------------|------------------------------|---|---|--|--|---|---|
| (1) | (2) | (9) | (10) | (11) | (12) | (13) | (14) |
| Juli / July | | | | | | | |
| 1. Sei Balai/GKG | Ciherang | 5 400 | 70 | 5 470 | 13,3 | 2,8 | 4 600 |
| 2. Air Putih/Luar Kualitas | Inpari 32 | 4 400 | 25 | 4 425 | 28,5 | 8,0 | - |
| Agustus / August | | | | | | | |
| 1. Sei Balai/GKG | Ciherang | 5 350 | 60 | 5 410 | 13,5 | 2,8 | 4 600 |
| 2. Air Putih/GKP | Ciherang | 4 200 | 25 | 4 225 | 21,7 | 7,6 | 3 700 |
| September / September | | | | | | | |
| 1. Sei Balai/GKG | Ganda Sari | 4 100 | 60 | 4 160 | 32,0 | 5,4 | 3 700 |
| 2. Air Putih/GKP | Ir-64 | 4 200 | 31,25 | 4 231,25 | 21,2 | 7,0 | 3 700 |
| Oktober / October | | | | | | | |
| 1. Sei Balai/GKG | Ciherang | 5 000 | 60 | 5 060 | 13,7 | 2,4 | 4 600 |
| 2. Air Putih/GKP | Toyo Arum | 4 100 | 25,0 | 4 125 | 24,0 | 6,0 | 3 700 |
| November / November | | | | | | | |
| 1. Sei Balai/ GKG | Ciherang | 5 800 | 60 | 5 860 | 13,3 | 2,8 | 4 600 |
| 2. Air Putih/ GKP | Ciherang | 4 600 | 50,0 | 4 650 | 19,7 | 8,0 | 3 700 |
| Desember / December | | | | | | | |
| 1. Sei Balai/GKG | Ciherang | 6 200 | 70 | 6 270 | 13,6 | 2,6 | 4 600 |
| 2. Air Putih/GKP | Cigenuk | 4 500 | 50,0 | 4 550 | 18,2 | 6,0 | 3 700 |

Sumber : Badan Pusat Statistik Kabupaten Batu Bara
Source BPS-Statistics of Batu Bara Regency

Tabel 10.3.4 Rata-Rata Harga Gabah pada Tingkat Petani dari Kecamatan Sampel II di Kabupaten Batu Bara (Rupiah/Kg), 2017
Table 10.3.4 *Average Farmer Price of Unshuked Rice from Second Sample Subdistrict in Batu Bara Regency (Rupiah/Kg), 2017*

| Bulan/Kecamatan Month/District | Varietas Gabah Variety | Harga Dite-rima Petani Farmer Price | Ongkos Angkut ke KUD Trans- port Fee to Village Coope- rative | Harga di KUD Price in Village Coope- rative | Kadar Air Water Content (%) | Kadar Lainnya Other Content (%) | Harga Dasar Kelom- pok Kualitas Basic Price |
|-----------------------------------|------------------------------|---|---|--|---|---|---|
| (1) | (2) | (3) | (4) | (5) | (6) | (7) | (8) |
| Januari / January | | | | | | | |
| 1. Sei Balai/GKG | Ciherang | 5 450 | 50 | 5 500 | 12,9 | 3,0 | 4 600 |
| 2. Air Putih/GKP | Ciherang | 5 500 | 12,5 | 5 512,5 | 14,7 | 3,2 | 3 700 |
| Februari / February | | | | | | | |
| 1. Sei Balai/GKG | Ciherang | 5 400 | 60 | 5 460 | 13,7 | 3,0 | 4 600 |
| 2. Air Putih/GKP | Mikongga | 4 850 | 12,5 | 4 862,5 | 22,56 | 3,2 | 3 700 |
| Maret / March | | | | | | | |
| 1. Sei Balai/GKG | Ciherang | 5 300 | 70 | 5 370 | 13,7 | 2,4 | 4 600 |
| 2. Air Putih/GKP | Ciherang | 4 400 | 75 | 4 475 | 23,5 | 3,0 | 3 700 |
| April / April | | | | | | | |
| 1. Sei Balai/GKP | Ciherang | 4 250 | 60 | 4 310 | 23,7 | 5,4 | 3 700 |
| 2. Air Putih/GKP | Ciherang | 4 300 | 75 | 4 375 | 8,6 | 4,2 | 3 700 |
| Mei / May | | | | | | | |
| 1. Sei Balai/GKG | Ciherang | 5 300 | 60 | 5 360 | 13,2 | 3,0 | 4 600 |
| 2. Air Putih/GKP | Pandan Wangi | 3 900 | 25 | 3 925 | 19,4 | 6,3 | 3 700 |
| Juni / June | | | | | | | |
| 1. Sei Balai/GKG | Ciherang | 5 350 | 70 | 5 420 | 13,7 | 3,0 | 4 600 |
| 2. Air Putih/GKP | Ciherang | 4 200 | 30 | 4 230 | 24,5 | 8,2 | 3 700 |

Lanjutan Tabel / Continued Table 10.3.4

| Bulan/Kecamatan Month/District | Varietas Gabah Variety | Harga Dite- rima Petani Farmer Price | Ongkos Angkut ke KUD Trans- port Fee to Village Coope- rative | Harga di KUD Price in Village Coope- rative | Kadar Air Water Con- tent (%) | Kadar Lain- nya Other Con- tent (%) | Harga Dasar Kelom- pok Kua-litas Basic Price |
|-----------------------------------|------------------------------|---|---|--|--|---|--|
| (1) | (2) | (9) | (10) | (11) | (12) | (13) | (14) |
| Juli / July | | | | | | | |
| 1. Sei Balai/GKG | Ciherang | 5 400 | 70 | 5 470 | 13,6 | 3,0 | 4 600 |
| 2. Air Putih/GKP | Ciherang | 4 350 | 25 | 4 425 | 22,7 | 9,5 | 3 700 |
| Agustus / August | | | | | | | |
| 1. Sei Balai/GKG | Ciherang | 5 350 | 60 | 5 410 | 13,7 | 3,0 | 4 600 |
| 2. Air Putih/GKP | Inpari 32 | 4 200 | 25 | 4 225 | 22,0 | 7,0 | 3 700 |
| September / September | | | | | | | |
| 1. Sei Balai/GKG | Ciherang | 4 100 | 70 | 4 170 | 32,0 | 5,2 | 3 700 |
| 2. Air Putih/GKP | Cigenuk | 4 200 | 31,25 | 4 231,25 | 25 | 8,5 | 3 700 |
| Oktober / October | | | | | | | |
| 1. Sei Balai/GKG | Ciherang | 5 000 | 60 | 5 060 | 13,5 | 2,6 | 4 600 |
| 2. Air Putih/GKP | Toyo Arum | 4 200 | 25,0 | 4 225 | 24,0 | 6,1 | 3 700 |
| November / November | | | | | | | |
| 1. Sei Balai/GKG | Ciherang | 5 800 | 60 | 5 860 | 13,7 | 3,0 | 4 600 |
| 2. Air Putih/GKP | Pandan Wangi | 4 700 | 50,0 | 4 750 | 18,2 | 7,5 | 3 700 |
| Desember / December | | | | | | | |
| 1. Sei Balai/GKG | Ciherang | 6 200 | 70 | 6 270 | 13,3 | 2,4 | 4 600 |
| 2. Air Putih/GKP | Toyo Arum | 4 200 | 50,0 | 4 250 | 19,8 | 6,5 | 3 700 |

Sumber : Badan Pusat Statistik Kabupaten Batu Bara
Source BPS-Statistics of Batu Bara Regency

Tabel 10.3.5 Rata-Rata Harga Gabah pada Tingkat Petani dari Kecamatan Sampel III di Kabupaten Batu Bara (Rupiah/Kg), 2017
Average Farmer Price of Unshuked Rice from Third Sample Subdistrict in Batu Bara Regency (Rupiah/Kg), 2017

| Bulan/Kecamatan Month/District | Varietas Gabah Variety | Harga Dite- rima Petani Farmer Price | Ongkos Angkut ke KUD Trans- port Fee to Village Coope- rative | Harga di KUD Price in Village Coope- rative | Kadar Air Water Content (%) | Kadar Lainnya Other Content (%) | Harga Dasar Kelom- pok Kualitas Basic Price |
|-----------------------------------|------------------------------|---|---|--|---|---|---|
| (1) | (2) | (3) | (4) | (5) | (6) | (7) | (8) |
| Januari / January | | | | | | | |
| 1. Sei Balai/GKG | Ciherang | 5 500 | 50 | 5 550 | 13,5 | 2,8 | 4 600 |
| 2. Air Putih/GKP | Cigenuk | 5 600 | 12,5 | 5 612,5 | 15,5 | 3,2 | 3 700 |
| Februari / February | | | | | | | |
| 1. Sei Balai/GKG | Ciherang | 5 350 | 60 | 5 410 | 13,5 | 2,6 | 4 600 |
| 2. Air Putih/GKP | Ciherang | 4 800 | 12,5 | 4 812,5 | 24,2 | 3,1 | 3 700 |
| Maret / March | | | | | | | |
| 1. Sei Balai/GKG | Ciherang | 5 300 | 60 | 5 360 | 13,5 | 3,0 | 4 600 |
| 2. Air Putih/GKP | Ciherang | 4 400 | 75 | 4 475 | 23,1 | 3,2 | 3 700 |
| April / April | | | | | | | |
| 1. Sei Balai/GKP | Ciherang | 4 200 | 70 | 4 270 | 24,8 | 5,6 | 3 700 |
| 2. Air Putih/GKP | Ciherang | 4 700 | 75 | 4 775 | 18,0 | 6,1 | 3 700 |
| Mei / May | | | | | | | |
| 1. Sei Balai/GKG | Ciherang | 5 250 | 70 | 5 320 | 13,4 | 2,8 | 4 600 |
| 2. Air Putih/GKP | Ciherang | 4 300 | 25 | 4 325 | 18,6 | 5,7 | 3 700 |
| Juni / June | | | | | | | |
| 1. Sei Balai/GKG | Ciherang | 5 300 | 70 | 5 370 | 13,5 | 2,6 | 4 600 |
| 2. Air Putih/GKP | Pandan Wangi | 4 400 | 30 | 4 430 | 18,4 | 6,9 | 3 700 |

Lanjutan Tabel / Continued Table 10.3.5

| Bulan/Kecamatan Month/District | Varietas Gabah Variety | Harga Dite-rima Petani Farmer Price | Ongkos Angkut ke KUD Trans- port Fee to Village Coope- rative | Harga di KUD Price in Village Coope- rative | Kadar Air Water Con- tent (%) | Kadar Lain- nya Other Con- tent (%) | Harga Dasar Kelom- pok Kua-litas Basic Price |
|-----------------------------------|------------------------------|---|---|--|--|---|--|
| (1) | (2) | (9) | (10) | (11) | (12) | (13) | (14) |
| Juli / July | | | | | | | |
| 1. Sei Balai/GKG | Ciherang | 5 350 | 60 | 5 410 | 13,4 | 2,8 | 4 600 |
| 2. Air Putih/GKP | Ciherang | 4 400 | 25 | 4 425 | 24,3 | 7,0 | 3 700 |
| Agustus / August | | | | | | | |
| 1. Sei Balai/GKG | Ciherang | 5 400 | 70 | 5 470 | 13,1 | 2,4 | 4 600 |
| 2. Air Putih/GKP | Ciherang | 4 100 | 25 | 4 125 | 19,7 | 8,1 | 3 700 |
| September / September | | | | | | | |
| 1. Sei Balai/GKG | Ciherang | 4 100 | 70 | 4 170 | 32,0 | 5,6 | 3 700 |
| 2. Air Putih/Luar Kualitas | Inpari 32 | 3 800 | 31,25 | 3 831,25 | 28 | 9,2 | - |
| Oktober / October | | | | | | | |
| 1. Sei Balai/GKG | Ciherang | 5 100 | 70 | 5 170 | 13,8 | 2,8 | 4 600 |
| 2. Air Putih/GKP | Toyo Arum | 4 100 | 25,0 | 4 125 | 18,8 | 6,8 | 3 700 |
| November / November | | | | | | | |
| 1. Sei Balai/GKG | Ciherang | 5 800 | 60 | 5 860 | 13,8 | 2,4 | 4 600 |
| 2. Air Putih/GKG | Ciherang | 4 300 | 50,0 | 4 350 | 22,8 | 7,9 | 3 700 |
| Desember / December | | | | | | | |
| 1. Sei Balai/GKG | Ciherang | 6 250 | 50 | 6 300 | 13,7 | 2,8 | 4 600 |
| 2. Air Putih/GKG | Ciherang | 4 800 | 50,0 | 4 850 | 20,1 | 7,0 | 3 700 |

Sumber : Badan Pusat Statistik Kabupaten Batu Bara
Source : BPS-Statistics of Batu Bara Regency

Tabel
Table **10.3.6** **Persentase Perubahan Bulanan Indeks Harga Konsumen (IHK) di Pasar Kota Pematangsiantar terhadap Bulan Sebelumnya (persen), 2017**
Percentage of Monthly Change of Consumer Price Index at Market in Pematangsiantar City (percent), 2017

| Bulan Month | Bahan Makanan Food Stuff | Makanan Jadi, Minuman, Rokok dan Tembakau Foods, Beverage, Cigarette and Tobacco | Perumahan, Air, Listrik, Gas dan Bahan Bakar Housing, Water, Electricity, Gas and Fuel | Sandang Clothing |
|------------------------------|---|---|---|-----------------------------|
| (1) | (2) | (3) | (4) | (5) |
| Januari / <i>January</i> | 0,77 | 0,02 | 0,97 | 1,17 |
| Februari / <i>February</i> | -2,01 | 0,39 | 0,80 | 0,89 |
| Maret / <i>March</i> | 0,37 | 0,27 | 0,31 | -0,43 |
| April / <i>April</i> | -1,55 | -0,34 | 1,29 | 0,36 |
| Mei / <i>May</i> | -0,59 | 0,57 | 0,16 | -0,15 |
| Juni / <i>June</i> | -1,51 | 0,14 | 1,13 | 1,37 |
| Juli / <i>July</i> | 0,86 | -0,03 | 0,06 | -0,14 |
| Agustus / <i>August</i> | 2,47 | 0,07 | -0,01 | 0,98 |
| September / <i>September</i> | 1,42 | 0,20 | 0,27 | 0,65 |
| Oktober / <i>October</i> | -0,06 | 0,16 | 0,38 | 0,40 |
| November / <i>November</i> | 0,44 | 0,37 | 0,44 | 0,10 |
| Desember / <i>December</i> | 1,33 | 0,11 | 0,08 | 0,24 |

Lanjutan Tabel / *Continued Table 10.3.6*

| Bulan Month | Kesehatan Health | Pendidikan, Rekreasi dan Olahraga Education, Recreation and Sport | Transportasi, Komunikasi dan Jasa Keuangan Transportation, Communication and Financial | Umum General |
|------------------------------|-----------------------------|--|---|-------------------------|
| (1) | (6) | (7) | (8) | (9) |
| Januari / <i>January</i> | 0,38 | 0,01 | 1,56 | 0,72 |
| Februari / <i>February</i> | 0,42 | -0,17 | 0,85 | -0,17 |
| Maret / <i>March</i> | 0,48 | 0,04 | -0,28 | 0,17 |
| April / <i>April</i> | 0,21 | 0,05 | 0,37 | -0,17 |
| Mei / <i>May</i> | 0,50 | 0,04 | -0,03 | -0,01 |
| Juni / <i>June</i> | 0,02 | 0,02 | 0,00 | -0,07 |
| Juli / <i>July</i> | -0,06 | 0,52 | 0,00 | 0,26 |
| Agustus / <i>August</i> | -0,12 | 0,03 | 0,38 | 0,83 |
| September / <i>September</i> | 0,01 | 0,11 | 0,00 | 0,55 |
| Oktober / <i>October</i> | 0,21 | -0,16 | 0,17 | 0,15 |
| November / <i>November</i> | 0,63 | -0,04 | 0,02 | 0,32 |
| Desember / <i>December</i> | 0,09 | 0,25 | 0,02 | 0,46 |

Sumber : Survei Harga Konsumen
Source Consumer Price Survey

Tabel 10.3.7 **Indeks Harga Konsumen (IHK) di Pasar Kota Pematangsiantar, 2017**
Table 10.3.7 **Consumer Price Index at Market in Pematangsiantar City, 2017**

| Bulan Month | Bahan Makanan Food Stuff | Makanan Jadi, Minuman, Rokok dan Tembakau Foods, Beverage, Cigarette and Tobacco | Perumahan, Air, Listrik, Gas dan Bahan Bakar Housing, Water, Electricity, Gas and Fuel | Sandang Clothing |
|------------------------------|---|---|---|-----------------------------|
| (1) | (2) | (3) | (4) | (5) |
| Januari / <i>January</i> | 145,17 | 145,96 | 123,03 | 123,02 |
| Februari / <i>February</i> | 142,25 | 146,53 | 124,01 | 124,12 |
| Maret / <i>March</i> | 142,78 | 146,93 | 124,39 | 123,59 |
| April / <i>April</i> | 140,57 | 146,43 | 126,00 | 124,04 |
| Mei / <i>May</i> | 139,74 | 147,27 | 126,20 | 123,85 |
| Juni / <i>June</i> | 137,63 | 147,47 | 127,62 | 125,55 |
| Juli / <i>July</i> | 138,82 | 147,42 | 127,70 | 125,38 |
| Agustus / <i>August</i> | 142,25 | 147,52 | 127,69 | 126,61 |
| September / <i>September</i> | 144,27 | 147,82 | 128,03 | 127,43 |
| Oktober / <i>October</i> | 144,19 | 148,06 | 128,52 | 127,94 |
| November / <i>November</i> | 144,82 | 148,61 | 129,09 | 128,07 |
| Desember / <i>December</i> | 146,75 | 148,77 | 129,19 | 128,38 |

Lanjutan Tabel / *Continued Table 10.3.7*

| Bulan Month | Kesehatan Health | Pendidikan, Rekreasi dan Olahraga Education, Recreation and Sport | Transportasi, Komunikasi dan Jasa Keuangan Transportation, Communication and Financial | Umum General |
|------------------------------|-----------------------------|--|---|-------------------------|
| (1) | (6) | (7) | (8) | (9) |
| Januari / <i>January</i> | 124,55 | 113,39 | 127,43 | 133,02 |
| Februari / <i>February</i> | 125,07 | 113,20 | 128,51 | 132,80 |
| Maret / <i>March</i> | 125,67 | 113,24 | 128,15 | 133,03 |
| April / <i>April</i> | 125,93 | 113,30 | 128,63 | 132,81 |
| Mei / <i>May</i> | 126,56 | 113,34 | 128,59 | 132,80 |
| Juni / <i>June</i> | 126,58 | 113,36 | 128,59 | 132,71 |
| Juli / <i>July</i> | 126,51 | 113,95 | 128,59 | 133,06 |
| Agustus / <i>August</i> | 126,36 | 113,98 | 129,08 | 134,16 |
| September / <i>September</i> | 126,37 | 114,10 | 129,08 | 134,90 |
| Oktober / <i>October</i> | 126,63 | 113,92 | 129,30 | 135,10 |
| November / <i>November</i> | 127,43 | 113,88 | 129,32 | 135,53 |
| Desember / <i>December</i> | 127,54 | 114,16 | 129,35 | 136,16 |

Sumber : Survei Harga Konsumen
Source Consumer Price Survey

PENGELUARAN PENDUDUK DAN KONSUMSI MAKANAN

POPULATION EXPENDITURE AND FOOD CONSUMPTION

BAB Chapter 11

Persentase Rata-rata
Pengeluaran Per Kapita Sebulan
Menurut Kelompok Makanan

2017
Kab. Batu Bara



Persentase Pengeluaran
Menurut Kelompok
Pengeluaran Per Kapita Sebulan

Kelompok Terbesar
32,88 Rp500.000-Rp749.999

PENJELASAN TEKNIS

1. **Pengeluaran rata-rata per kapita** adalah biaya yang dikeluarkan untuk konsumsi semua anggota rumah tangga selama sebulan baik yang berasal dari pembelian, pemberian maupun produksi sendiri dibagi dengan banyaknya anggota rumah tangga dalam rumah tangga tersebut.

TECHNICAL NOTES

1. **Per capita Average Expenditure** is the cost spent for all household members consumption during the month, whether from purchasing, giving or own production, divided by the number of household members in the household.

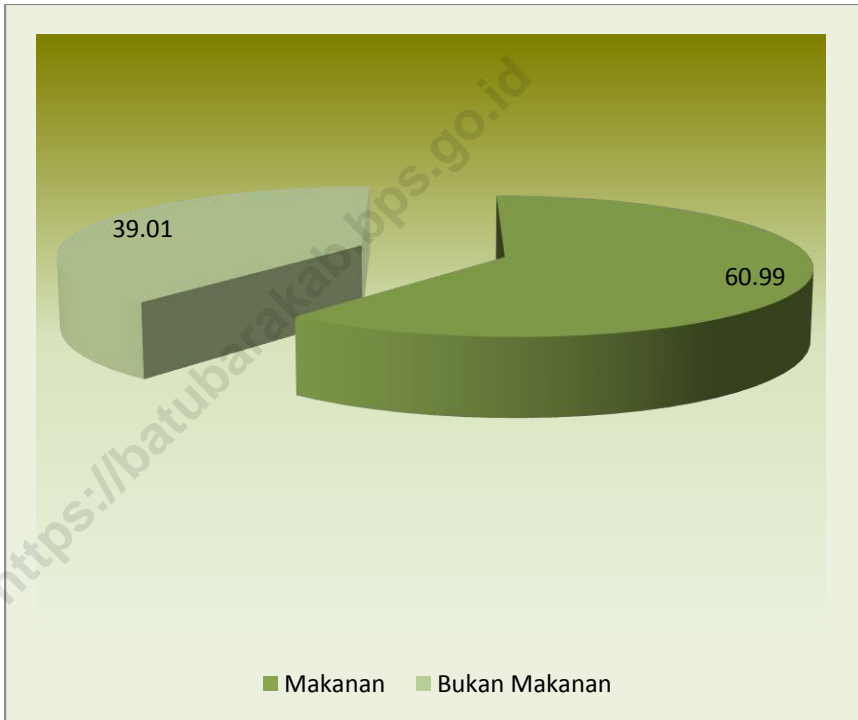
| ULASAN | DESCRIPTION |
|---|---|
| <p>Pengeluaran rata-rata perkapita sebulan menurut hasil Survei Sosial Ekonomi Nasional (Susenas) 2017 dapat dilihat pada tabel 11.2 dan 11.3. Dari tabel tersebut terlihat bahwa pengeluaran rata-rata sebulan penduduk Kabupaten Batu Bara pada tahun 2017 untuk makanan Rp 454.771 (60,99 persen) dan untuk bukan makanan Rp 290.863 (39,01 persen).</p> | <p><i>Average expenditure per capita a month according to the National Social Economic Survey (SUSENAS) 2017 can be seen in tables 11.2 and 11.3. From the table shows that spending a month on average Batu Bara District residents in 2017 for food Rp 454,771 (60.99 percent) and for non-food Rp 290,863 (39.01 percent).</i></p> |
| <p>Persentase pengeluaran makanan dan bukan makanan di Kabupaten Batu Bara tahun 2017 terbesar digunakan pada golongan Rp 500.000 sampai dengan Rp 749.999 yaitu sebesar 32,88 persen.</p> | <p><i>The percentage of food and non-food expenditure in 2017 Batu Bara largest Rp 500,000 up to Rp 749,999 used for expenditure that is equal to 32.88 percent.</i></p> |

Grafik
Figure

11.1

Persentase Rata-Rata Pengeluaran Per Kapita Sebulan untuk Makanan dan Bukan Makanan Menurut Jenis Pengeluaran di Kabupaten Batu Bara, 2017

Percentage of Monthly Percapita Average Expenditure for Food and Non-Food by Item in Batu Bara Regency, 2017
(%)

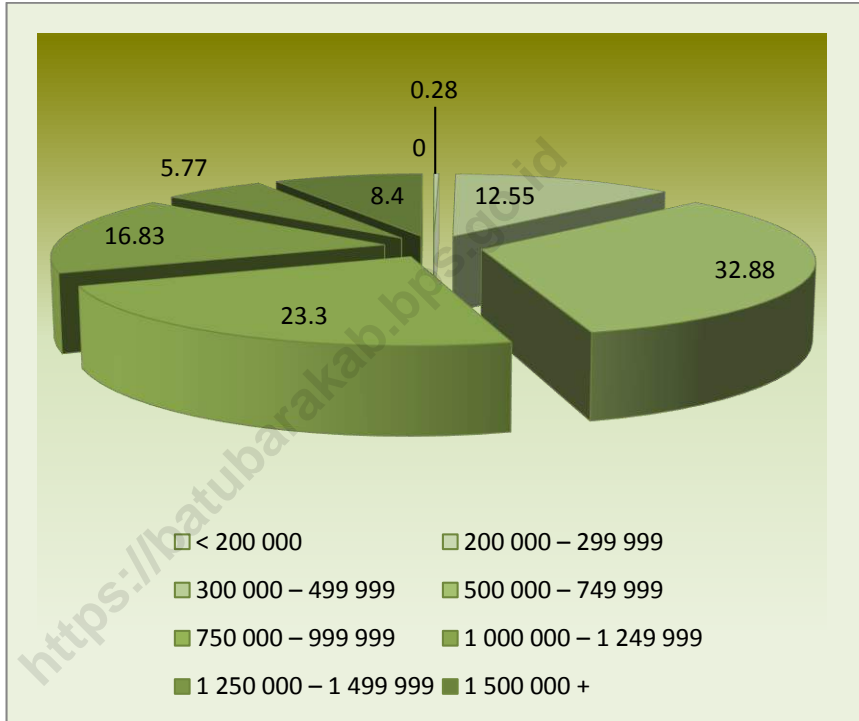


Sumber : Survei Sosial Ekonomi Nasional, Maret
Source : March National Socio Economic Survey

Grafik
Figure

11.2

Persentase Pengeluaran Menurut Golongan Pengeluaran Per Kapita Sebulan di Kabupaten Batu Bara, 2017
Percentage of Consumption by Monthly Percapita Expenditure Class in Batu Bara Regency, 2017 (%)



Sumber : Survei Sosial Ekonomi Nasional, Maret
Source : March National Socio Economic Survey

Tabel
Table **11.1** **Persentase Penduduk Menurut Golongan**
Pengeluaran Per Kapita Sebulan di Kabupaten
Batu Bara, 2017
Percentage of Population by Monthly Percapita
Expenditure Class in Batu Bara Regency, 2017

| Golongan Pengeluaran Class of Expenditure (Rp) | Persentase Penduduk Percentage of Population (%) |
|---|---|
| (1) | (2) |
| < 200 000 | - |
| 200 000 – 299 999 | 0,33 |
| 300 000 – 499 999 | 16,41 |
| 500 000 – 749 999 | 34,61 |
| 750 000 – 999 999 | 23,33 |
| 1 000 000 – 1 249 999 | 15,35 |
| 1 250 000 – 1 499 999 | 4,57 |
| 1 500 000 + | 5,40 |
| Jumlah/Total | 100,00 |

Sumber : Survei Sosial Ekonomi Nasional, Maret
Source : March National Socio Economic Survey

Tabel 11.2 Rata-rata Pengeluaran dan Persentase Rata-rata Pengeluaran Per Kapita Sebulan Menurut Kelompok Makanan di Kabupaten Batu Bara, 2017
Average Expenditure and Percentage of Average Expenditure Per Capita Per Month by Food Group in Batu Bara Regency, 2017

| Kelompok Makanan <i>Food Group</i> | Rata-rata Pengeluaran <i>Average Expenditure</i> (rupiah) | Persentase Rata- rata Pengeluaran <i>Percentage of Average Expenditure</i> |
|--|--|--|
| (1) | (2) | (3) |
| Padi-padian/ <i>Cereals</i> | 74 102 | 16,29 |
| Umbi-umbian/ <i>Tubers</i> | 4 226 | 0,93 |
| Ikan/Udang/Cumi/Kerang <i>Fish/Prawn/Squid/Clam</i> | 57 266 | 12,59 |
| Daging/ <i>Meat</i> | 10 492 | 2,31 |
| Telur dan susu/ <i>Eggs and milk</i> | 24 124 | 5,31 |
| Sayur-sayuran/ <i>Vegetables</i> | 39 528 | 8,69 |
| Kacang-kacangan/ <i>Legumes</i> | 6 980 | 1,54 |
| Buah-buahan/ <i>Fruits</i> | 18 785 | 4,13 |
| Minyak dan Kelapa/ <i>Oil and Coconut</i> | 17 382 | 3,82 |
| Bahan minuman/ <i>Beverage stuffs</i> | 16 997 | 3,74 |
| Bumbu-bumbuan/ <i>Spices</i> | 7 882 | 1,73 |
| Konsumsi lainnya/ <i>Miscellaneous food items</i> | 5 930 | 1,30 |
| Makanan dan minuman jadi <i>Prepared food and beverages</i> | 95 109 | 20,91 |
| Rokok/ <i>Cigarette</i> | 75 968 | 16,70 |
| Jumlah/Total | 454 771 | 100,00 |

Sumber : Survei Sosial Ekonomi Nasional, Maret
Source : *March National Socio Economic Survey*

Tabel 11.3 Rata-rata Pengeluaran dan Persentase Rata-rata Pengeluaran Per Kapita Sebulan Menurut Kelompok Bukan Makanan di Kabupaten Batu Bara, 2017
Average Expenditure and Percentage of Average Expenditure Per Capita Per Month by Non-Food Group in Batu Bara Regency, 2017

| Kelompok Bukan Makanan <i>Non-Food Group</i> | Rata-rata Pengeluaran <i>Average Expenditure</i> (rupiah) | Persentase Rata-rata Pengeluaran <i>Percentage of Average Expenditure</i> |
|---|---|--|
| (1) | (2) | (3) |
| Perumahan dan fasilitas rumah tangga/ <i>Housing and household facility</i> | 140 247 | 48,22 |
| Aneka barang dan jasa/ <i>Goods and services</i> | 77 284 | 26,57 |
| Pakaian, alas kaki, dan tutup kepala <i>Clothing, footwear, and headgear</i> | 26 987 | 9,28 |
| Barang yang tahan lama/ <i>Durable goods</i> | 15 708 | 5,40 |
| Pajak, pungutan, dan asuransi <i>Taxes and insurances</i> | 22 334 | 7,68 |
| Keperluan pesta dan upacara <i>Parties and ceremonies</i> | 8 303 | 2,85 |
| Jumlah/Total | 290 863 | 100,00 |

Sumber : Survei Sosial Ekonomi Nasional, Maret
Source *March National Socio Economic Survey*

Tabel
Table **11.4** **Persentase Pengeluaran Menurut Golongan Pengeluaran Per Kapita Sebulan di Kabupaten Batu Bara, 2017**
Percentage of Consumption by Monthly Percapita Expenditure Class in Batu Bara Regency, 2017

| Golongan Pengeluaran <i>Class of Expenditure</i> (Rp) (1) | Persentase Pengeluaran <i>Percentage of Consumption</i> (%) (2) |
|--|--|
| < 200 000 | - |
| 200 000 – 299 999 | 0,28 |
| 300 000 – 499 999 | 12,55 |
| 500 000 – 749 999 | 32,88 |
| 750 000 – 999 999 | 23,30 |
| 1 000 000 – 1 249 999 | 16,83 |
| 1 250 000 – 1 499 999 | 5,77 |
| 1 500 000 + | 8,40 |
| Jumlah/Total | 100,00 |

Sumber : Survei Sosial Ekonomi Nasional, Maret
Source : *March National Socio Economic Survey*

PENDAPATAN REGIONAL

REGIONAL INCOME

BAB Chapter 12

Laju Pertumbuhan Ekonomi
Kab. Batu Bara **2017**
4,11%

8,05%

4 Lapangan Usaha : Pertumbuhan Ekonomi Di atas 8%



Konstruksi **17,83%**



Pertambangan dan
Penggalian **13,94%**



Jasa Lainnya **8,73%**



Informasi dan
Komunikasi **8,37%**



PDRB Perkapita 2017



73.241,43 ribu rupiah

ADH Berlaku



53.873,80 ribu rupiah

ADH Konstan

PENJELASAN TEKNIS**TECHNICAL NOTES**

1. Penghitungan statistik neraca nasional mengikuti buku petunjuk yang diterbitkan oleh Perserikatan Bangsa Bangsa (PBB) dikenal sebagai Sistem Neraca Nasional (SNN). SNN adalah rekomendasi internasional tentang bagaimana menyusun ukuran aktivitas ekonomi yang sesuai dengan standar neraca baku yang didasarkan pada prinsip-prinsip ekonomi. Rekomendasi yang dimaksud dinyatakan dalam sekumpulan konsep, definisi, klasifikasi, dan aturan neraca yang disepakati secara internasional dalam mengukur indikator tertentu seperti Produk Domestik Bruto (PDB). Salah satu bentuk adaptasi pencatatan statistik nasional adalah melakukan perubahan tahun dasar PDB Indonesia dari tahun 2000 ke 2010. Perubahan tahun dasar PDB dilakukan seiring dengan mengadopsi rekomendasi PBB yang tertuang dalam Sistem Neraca Nasional 2008 (SNA 2008).
 2. Produk Domestik Bruto pada tingkat nasional serta Produk Domestik Regional Bruto (PDRB)
1. *The method used to estimate national accounts statistics is based on the standard guidelines formed by United Nation known as System of National Accounts (SNA). SNA is the internationally agreed standard set of recommendations on how to compile measures of economic activity in accordance with strict accounting conventions based on economic principles. The recommendations are expressed in term of a set of concepts, definitions, classifications and accounting rules that comprise the internationally agreed standard for measuring indicators such as Gross Domestic Product (GDP). One of the improvement in the national statistical system is to rebase GDP form base year 2000 to 2010 in order to capture current economic condition. It is in line with the United Nations (UN) recommendation on 2008 SNA.*
 2. *The basic measure of the value added arising from economic activity is known as Gross Domestic Product at*

pada tingkat regional (provinsi) menggambarkan kemampuan suatu wilayah untuk menciptakan nilai tambah pada suatu waktu tertentu. Untuk menyusun PDB maupun PDRB digunakan 2 pendekatan, yaitu lapangan usaha dan pengeluaran. Keduanya menyajikan komposisi data nilai tambah dirinci menurut sumber kegiatan ekonomi (lapangan usaha) dan menurut komponen penggunaannya. PDB maupun PDRB dari sisi lapangan usaha merupakan penjumlahan seluruh komponen nilai tambah bruto yang mampu diciptakan oleh sektor-sektor ekonomi atas berbagai aktivitas produksinya. Sedangkan dari sisi pengeluaran menjelaskan tentang penggunaan dari nilai tambah tersebut.

3. PDB menurut lapangan usaha mengalami perubahan klasifikasi dari 9 lapangan usaha menjadi 17 lapangan usaha. PDB menurut lapangan usaha dirinci menurut total nilai tambah dari seluruh sektor ekonomi yang mencakup lapangan usaha Pertanian, Kehutanan, dan Perikanan; Pertambangan dan Penggalian; Industri Pengolahan; Pengadaan

the national level and Gross Regional Domestic Product (GRDP) at the regional level (provinces/regencies/municipalities). To compile these statistics, two approaches have been used, i.e. "production approach" and "expenditure approach". The first approach is to measure value added produced by various kinds of economic activities, while the second approach is to measure final uses of the country's output. In other words, GDP/GRDP is the sum of total value added produced by all economic industries (activities) and the way of using it.

3. *GDP by industry classification changes from 9 sectors to 17 industries. GDP by industry is classified by types of economic activities such as Agriculture, Forestry and Fishing; Mining and Quarrying; Manufacturing; Electricity and Gas; Water supply, Sewerage, Waste Management and Remediation Activities; Construction; Wholesale and Retail Trade; Repair*

Listrik dan Gas; Pengadaan Air, Pengelolaan Sampah, Limbah dan Daur Ulang; Konstruksi; Perdagangan Besar dan Eceran, Reparasi Mobil dan Sepeda Motor; Transportasi dan Pergudangan; Penyediaan Akomodasi dan Makan Minum; Informasi dan Komunikasi; Jasa Keuangan dan Asuransi; Real Estat; Jasa Perusahaan; Administrasi Pemerintahan, Pertahanan dan Jaminan Sosial Wajib; Jasa Pendidikan; Jasa Kesehatan dan Kegiatan Sosial; dan Jasa lainnya.

of Motor Vehicles and Motorcycles; Transportation and Storage; Accommodation and Food Service Activities; Information and Communication; Financial and Insurance Activities; Real Estate Activities; Business Activities; Public Administration; Defence and Compulsory Social Security; Education; Human Health and Social Work Activities; and Other Services Activities.

4. PDB menurut pengeluaran mengalami perubahan klasifikasi dimana pengeluaran konsumsi Lembaga Non Profit yang Melayani Rumah Tangga (LNPR) yang sebelumnya termasuk bagian dari pengeluaran konsumsi rumah tangga menjadi komponen terpisah. Sehingga klasifikasi PDB menurut pengeluaran dirinci menjadi 7 komponen yaitu komponen pengeluaran konsumsi rumah tangga, pengeluaran konsumsi LNPR, pengeluaran konsumsi pemerintah, pembentukan modal tetap bruto, perubahan inventori,

4. *GDP by expenditure classification changes where consumption expenditure Non-profit Institutions Serving Households (NPISH) previously included as part of household consumption expenditure is taken out into separate component. So that, GDP by type of expenditures is classified into: household consumption expenditure, NPISH consumption expenditure, government consumption expenditure, gross fixed capital formation, changes in inventories, exports of goods and services, and imports of goods and services.*

ekspor barang dan jasa, dan impor barang dan jasa.

5. Pengeluaran konsumsi rumah tangga mencakup berbagai pengeluaran konsumsi akhir rumah tangga atas barang dan jasa untuk memenuhi kebutuhan individu ataupun kelompok secara langsung. Pengeluaran rumah tangga di sini mencakup makanan dan minuman selain restoran; pakaian, alas kaki dan jasa perawatannya; perumahan dan perlengkapan rumah tangga; kesehatan dan pendidikan; transportasi dan komunikasi; restoran dan hotel serta lainnya.
6. Pengeluaran Konsumsi Pemerintah terdiri dari Pengeluaran Konsumsi Individu dan Pengeluaran Konsumsi Kolektif. Barang dan jasa individu merupakan barang dan jasa privat, dimana ciri-ciri barang privat adalah a) Scarcity, yaitu ada kelangkaan/keterbatasan dalam jumlah; b) Excludable consumption, yaitu konsumsi suatu barang dapat dibatasi hanya pada mereka yang memenuhi persyaratan tertentu (biasanya harga); c) Rivalrous
5. *Household consumption expenditures consist of expenditures incurred by households, which are used for both individual or collective needs. Household consumptions are classified into food and beverages other than restaurants; clothing, footwear, and related maintenance services; housing and household equipment; health and education; transport and communication; restaurants and hotels; and others.*
6. *Government consumption expenditure consists of Individual Consumption Expenditure and Collective Consumption Expenditure. Individual goods and services are private goods and services, which the characteristics of private goods is a) Scarcity, that there is a scarcity/limited in number; b) Excludable consumption, the consumption of goods can be limited only to those who meet certain requirements (usually the price); c) Rivalrous competition, ie consumption by the consumer will*

competition, yaitu konsumsi oleh satu konsumen akan mengurangi atau menghilangkan kesempatan pihak lain untuk melakukan hal serupa. Contoh barang dan jasa yang dihasilkan pemerintah dan tergolong sebagai barang dan jasa individu adalah jasa pelayanan kesehatan pemerintah di rumah sakit/puskesmas dan jasa pendidikan di sekolah/universitas negeri. Sedangkan barang dan jasa kolektif ekuivalen dengan barang publik yang memiliki ciri a) Non rivalry, yaitu penggunaan satu konsumen terhadap suatu barang tidak mengurangi kesempatan konsumen lain untuk juga mengkonsumsi barang tersebut; b) Non excludable, yaitu apabila suatu barang publik tersedia, maka tidak ada yang dapat menghalangi siapapun untuk memperoleh manfaat dari barang tersebut atau dengan kata lain setiap orang memiliki akses ke barang tersebut. Contoh barang dan jasa yang dihasilkan pemerintah dan tergolong sebagai barang dan jasa kolektif adalah jasa pertahanan yang dilakukan TNI dan keamanan yang dilakukan kepolisian.

reduce or eliminate the chance of another party to do so. Examples of goods and services produced by government and classified as goods and services of individuals is the government health services in hospitals/health centers and education services in schools/universities. Collective goods and services equivalent to public goods characterized by a) Non-rivalry, namely the use of a consumer for an item does not reduce the chance of another consumer to also consume goods; b) Non-excludable, i.e. when a public good available, then nothing can hinder anyone to benefit from the goods or in other words everyone has access to the goods. Examples of goods and services produced by government and classified as collective goods and services is carried military defense services and the police's security.

7. Pembentukan Modal Tetap Bruto (PMTB) mencakup pengadaan, pembuatan, dan pembelian barang modal. Barang modal dimaksud adalah barang-barang yang digunakan untuk proses produksi, tahan lama atau yang mempunyai umur pemakaian lebih dari satu tahun seperti bangunan, mesin-mesin dan alat angkutan. Termasuk pula di sini perbaikan besar (berat) yang sifatnya memperpanjang umur atau mengubah bentuk atau kapasitas barang modal tersebut. Pengeluaran barang modal untuk keperluan militer juga dicakup sebagai PMTB. Klasifikasi komponen PMTB dibagi menjadi 6 sub komponen yaitu Konstruksi; Mesin dan Peralatan; Kendaraan; Peralatan Lainnya; Cultivated Biological Resources (CBR) dan Produk Kekayaan Intelektual.
7. *Gross Fixed Capital Formation (GFCF) includes procurement, manufacture, and the purchase of capital goods. Capital goods are goods which are used for the production process, durable or have a service life of more than one year such as buildings, machinery, and transportation equipment. Including here: huge improvement that are to extend the life or changing the shape or the capacity of the capital goods. Capital expenditures for military purposes are also covered as GFCF. GFCF component are classified into six sub-components: Construction; Machinery and Equipment; vehicle; Other equipment; Cultivated Biological Resources (CBR) and Intellectual Property Product.*
8. Ekspor barang dan jasa merupakan transaksi perdagangan barang dan jasa dari penduduk (residen) ke bukan penduduk (nonresiden). Impor barang dan jasa adalah transaksi perdagangan dari bukan penduduk ke penduduk. Ekspor atau impor barang terjadi pada
8. *Exports of goods and services consist of transactions of goods and services from residents to non-residents. Imports of goods and services consist of transaction of goods and services from non-residents to residents. Exports and imports of goods occur when there are changes in ownership of goods between residents and non-*

saat terjadi perubahan hak kepemilikan barang antara penduduk dengan bukan penduduk (dengan atau tanpa perpindahan fisik barang tersebut). Pada PDB dengan tahun dasar 2010, ekspor dan impor barang dirinci menjadi nonmigas dan migas.

residents (with or without physical movements of goods across frontiers). On the GDP at 2010 basic year, exports and imports of goods specified into non oil and gas and oil and gas.

9. Produk Domestik Bruto maupun agregat turunannya disajikan dalam 2 (dua) versi penilaian, yaitu atas dasar “harga berlaku” dan atas dasar “harga konstan”. Disebut sebagai harga berlaku karena seluruh agregat dinilai dengan menggunakan harga pada tahun berjalan, sedangkan harga konstan penilaiannya didasarkan kepada harga satu tahun dasar tertentu, dalam publikasi ini digunakan harga tahun 2010.

9. *GDP and its aggregations are presented in two forms: at current market prices and at constant base year market prices. In presenting current market prices, all aggregates are valued at current market prices, while base year constant market prices are shown by valuing all aggregates at fixed base year prices. Year of 2010 is used as the base year in this publication.*

10. Laju pertumbuhan Produk Domestik Bruto diperoleh dari perhitungan PDB atas dasar harga konstan. Diperoleh dengan cara mengurangi nilai PDB pada tahun ke-n terhadap nilai pada tahun ke n-1 (tahun sebelumnya), dibagi dengan nilai pada tahun ke n-1, dikalikan dengan 100 persen. Laju pertumbuhan menunjukkan

10. *Growth rate of Gross Domestic Product is derived from GDP at constant market prices. It is obtained by subtracting the value of GDP year n with the value of GDP year n-1, divided by the value of GDP year n-1 then multiplied by 100 percent. The growth rate of GDP explains the income growth during the given period.*

perkembangan agregat
pendapatan dari satu waktu
tertentu terhadap waktu
sebelumnya.

<https://batubarakab.bps.go.id>

ULASAN

DESCRIPTION

Pada tahun 2017 PDRB Batu Bara atas dasar harga berlaku (adhb) mencapai 29,962 triliun rupiah. Sektor usaha yang memberikan peranan terbesar terhadap total PDRB adalah sektor industri pengolahan (47,27 persen). Selanjutnya diikuti oleh sektor pertanian, kehutanan, dan perikanan (19,25 persen) dan sektor perdagangan besar dan eceran; reparasi mobil dan sepeda motor (16,45 persen). Sedangkan sektor-sektor lainnya total kontribusinya hanya sebesar 17,03 persen.

Sedangkan berdasarkan harga konstan (adhk) tahun 2010, PDRB Kabupaten Batu Bara pada tahun 2017 mencapai 22,039 triliun rupiah.

Pada tahun yang sama pertumbuhan ekonomi Kabupaten Batu Bara mencapai 4,11 persen dengan pertumbuhan terbesar terjadi pada sektor konstruksi (17,83 persen).

PDRB per kapita Kabupaten Batu Bara mengalami peningkatan dibandingkan tahun 2016. Berdasarkan harga berlaku naik dari Rp 68.086,63 ribu menjadi Rp 73.241,43 ribu sedangkan adhk 2010 juga mengalami peningkatan dari Rp. 52.272,75 ribu tahun 2016 menjadi Rp. 53.873,80 ribu pada tahun 2017.

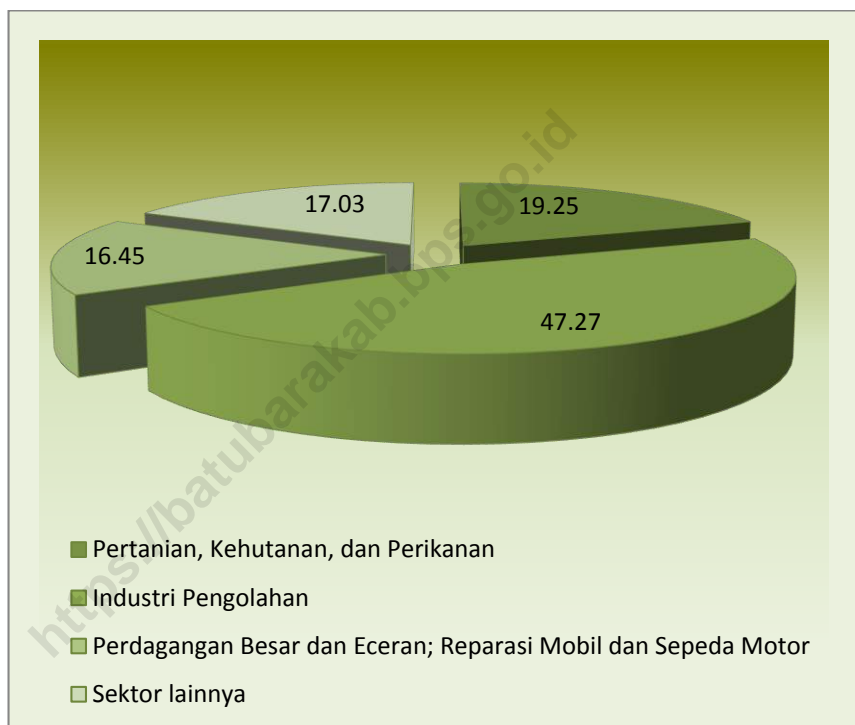
In the year 2017 GDRP Batu Bara at current prices (adhb) reached 29.692 trillion rupiah. Business sector that provides the greatest role to total GRDP is the manufacturing industry sector (47.27 percent). Subsequently followed by the agriculture, forestry, and fishery (19.25 percent) and wholesale and retail trade; repair of cars and motorcycles (16.45 percent). While other sectors of the total contributions amounted to only 17.03 percent.

While based on constant prices (adhk) in 2010, GDRP Batu Bara Regency in the year 2017 reached 22.039 trillion rupiah.

In the same year the economic growth in Batu Bara Regency to reach the largest growth of 4.11 percent to happen in the Construction sector (17.83 percent).

GDRP per capita of Batu Bara Regency get increased compared 2016. Based on current prices rose from Rp 68,086.63 thousand to Rp 73,241.43 thousand while adhk 2010 also increased from Rp 52,272.75 thousand in 2016 to Rp. 53,873.80 thousand in the year 2017.

Grafik 12.1 **Distribusi Persentase PDRB Menurut Lapangan Usaha Atas Dasar Harga Berlaku di Kabupaten Batu Bara, 2017**
Figure 12.1 **Percentage Distribution of GRDP by Industrial Origin at Current Market Prices in Batu Bara Regency, 2017**
(%)

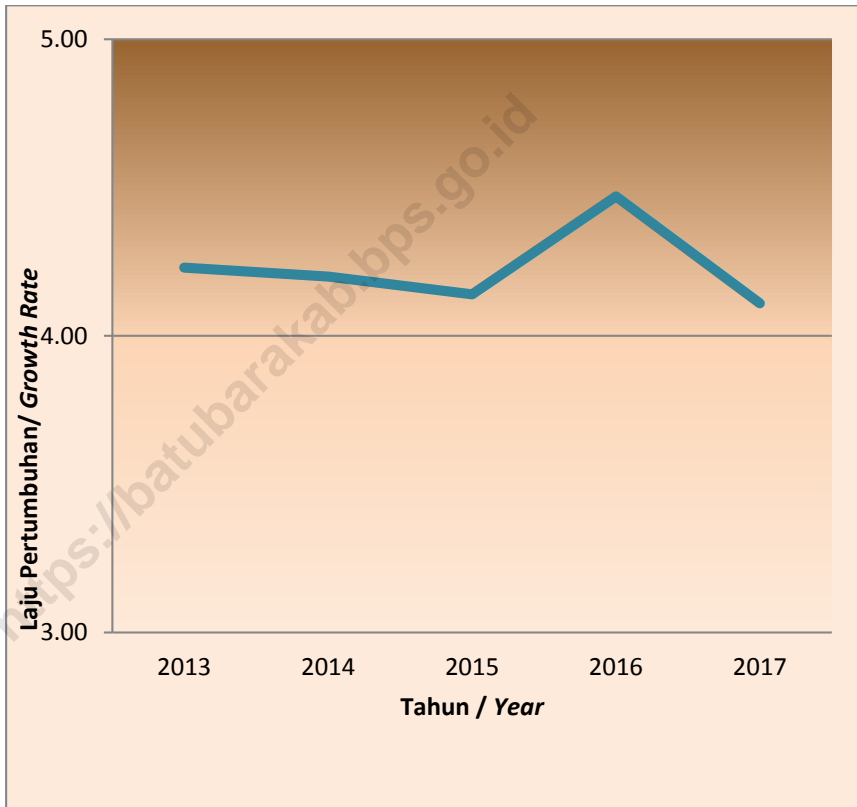


Sumber : Diolah dari Hasil Sensus, Survei, dan Berbagai Sumber Lainnya
Source : Based on Census, Surveys, and Other Source

Grafik
Figure

12.2

Laju Pertumbuhan Produk Domestik Regional Bruto atas Dasar Harga Konstan 2010 di Kabupaten Batu Bara, 2013-2017
The Growth Rate of Gross Regional Domestic Product at 2010 Constant Market Prices in Batu Bara Regency, 2013-2017
(%)



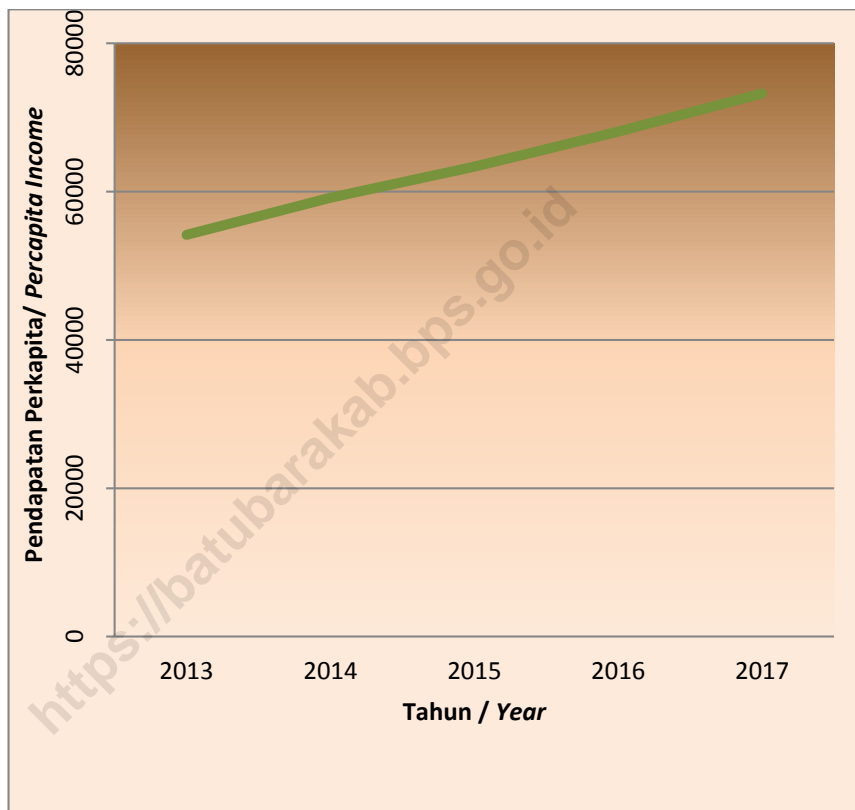
Sumber : Diolah dari Hasil Sensus, Survei, dan Berbagai Sumber Lainnya
Source : *Based on Census, Surveys, and Other Source*

Grafik
Figure

12.3

Pendapatan Perkapita di Kabupaten Batu Bara, 2013-2017

Percapita Income in Batu Bara Regency, 2013-2017 (Ribu / Thousand Rp)



Sumber
Source

: Diolah dari Hasil Sensus, Survei, dan Berbagai Sumber Lainnya
Based on Census, Surveys, and Other Source

Tabel 12.1 **Produk Domestik Regional Bruto atas Dasar Harga Berlaku Menurut Lapangan Usaha di Kabupaten Batu Bara (miliar rupiah), 2013-2017**
Gross Regional Domestic Product at Current Market Prices by Industrial Origin in Batu Bara Regency (billion rupiahs), 2013-2017

| Lapangan Usaha <i>Industrial Origin</i> | 2013 | 2014 | 2015* | 2016** | 2017 |
|--|------------------|------------------|------------------|------------------|------------------|
| (1) | (2) | (3) | (4) | (5) | (6) |
| Pertanian, Kehutanan, dan Perikanan | 4 574,92 | 4 833,92 | 4 993,58 | 5 326,22 | 5 767,82 |
| Pertambangan dan Penggalian | 25,79 | 27,65 | 29,94 | 34,95 | 40,55 |
| Industri Pengolahan | 10 217,58 | 11 433,97 | 12 344,33 | 13 230,20 | 14 163,48 |
| Pengadaan Listrik dan Gas | 10,21 | 10,71 | 11,45 | 11,81 | 12,94 |
| Pengadaan Air, Pengelolaan Sampah, Limbah dan Daur Ulang | 6,27 | 6,93 | 8,03 | 9,22 | 10,14 |
| Konstruksi | 1 076,75 | 1 205,67 | 1 425,45 | 1 744,96 | 2 154,38 |
| Perdagangan Besar dan Eceran; Reparasi Mobil dan Sepeda Motor | 3 260,64 | 3 676,60 | 4 070,13 | 4 516,46 | 4 928,07 |
| Transportasi dan Pergudangan | 852,40 | 910,87 | 994,82 | 1 035,25 | 1 083,64 |
| Penyediaan Akomodasi dan Makan Minum | 241,79 | 277,21 | 302,63 | 334,01 | 360,83 |
| Informasi dan Komunikasi | 97,25 | 102,42 | 109,62 | 121,14 | 132,98 |
| Jasa Keuangan dan Asuransi | 66,91 | 73,27 | 82,73 | 89,47 | 93,88 |
| Real Estat | 231,91 | 261,89 | 300,29 | 331,26 | 376,47 |
| Jasa Perusahaan | 19,40 | 22,10 | 25,54 | 28,61 | 31,51 |
| Administrasi Pemerintahan, Pertahanan dan Jaminan Sosial Wajib | 385,37 | 434,76 | 494,94 | 538,69 | 563,80 |
| Jasa Pendidikan | 90,48 | 100,42 | 107,54 | 117,83 | 127,09 |
| Jasa Kesehatan dan Kegiatan Sosial | 57,76 | 63,84 | 72,41 | 79,53 | 87,12 |
| Jasa lainnya | 17,12 | 19,03 | 21,90 | 24,64 | 27,71 |
| PDRB/GRDB | 21 232,54 | 23 461,26 | 25 397,32 | 27 574,27 | 29 962,41 |

Sumber : Diolah dari Hasil Sensus, Survei, dan Berbagai Sumber Lainnya
 Source Based on Census, Surveys, and Other Sources

Tabel 12.2 **Produk Domestik Regional Bruto Menurut Lapangan Usaha atas Dasar Harga Konstan 2010 di Kabupaten Batu Bara (miliar rupiah) 2013-2017**

Gross Regional Domestic Product by Industrial Origin at 2010 Constant Market Prices in Batu Bara Regency (billion rupiahs), 2013-2017

| Lapangan Usaha <i>Industrial Origin</i> | 2013 | 2014 | 2015* | 2016** | 2017 |
|--|------------------|------------------|------------------|------------------|------------------|
| (1) | (2) | (3) | (4) | (5) | (6) |
| Pertanian, Kehutanan, dan Perikanan | 4 011,25 | 4 176,21 | 4 384,43 | 4 538,97 | 4 760,71 |
| Pertambangan dan Penggalian | 21,32 | 22,38 | 24,04 | 27,01 | 30,77 |
| Industri Pengolahan | 9 193,78 | 9 475,67 | 9 743,92 | 10 115,74 | 10 216,22 |
| Pengadaan Listrik dan Gas | 10,45 | 11,49 | 12,38 | 12,68 | 12,88 |
| Pengadaan Air, Pengelolaan Sampah, Limbah dan Daur Ulang | 5,33 | 5,57 | 5,92 | 6,32 | 6,54 |
| Konstruksi | 883,81 | 931,94 | 1 048,73 | 1 220,70 | 1 438,35 |
| Perdagangan Besar dan Eceran; Reparasi Mobil dan Sepeda Motor | 2 819,73 | 3 033,55 | 3 161,26 | 3 295,66 | 3 521,41 |
| Transportasi dan Pergudangan | 710,94 | 724,27 | 742,13 | 749,78 | 782,07 |
| Penyediaan Akomodasi dan Makan Minum | 197,41 | 209,11 | 220,16 | 232,35 | 249,03 |
| Informasi dan Komunikasi | 98,90 | 104,93 | 111,43 | 119,49 | 129,50 |
| Jasa Keuangan dan Asuransi | 55,65 | 58,74 | 63,05 | 65,44 | 66,30 |
| Real Estat | 194,42 | 206,75 | 218,66 | 231,27 | 248,71 |
| Jasa Perusahaan | 16,00 | 16,92 | 17,91 | 18,79 | 19,46 |
| Administrasi Pemerintahan, Pertahanan dan Jaminan Sosial Wajib | 309,28 | 326,83 | 349,08 | 365,57 | 375,49 |
| Jasa Pendidikan | 80,50 | 85,10 | 89,38 | 93,80 | 100,07 |
| Jasa Kesehatan dan Kegiatan Sosial | 51,32 | 53,60 | 56,02 | 59,06 | 63,06 |
| Jasa lainnya | 14,55 | 15,29 | 16,32 | 17,22 | 18,73 |
| PDRB | 18 674,62 | 19 458,33 | 20 264,82 | 21 169,84 | 22 039,29 |

Sumber : Diolah dari Hasil Sensus, Survei, dan Berbagai Sumber Lainnya
Source Based on Census, Surveys, and Other Sources

Tabel
Table**12.3****Distribusi Persentase Produk Domestik Regional Bruto atas Dasar Harga Berlaku Menurut Lapangan Usaha di Kabupaten Batu Bara (persen), 2013-2017*****Percentage Distribution of Gross Regional Domestic Product at Current Market Prices by Industrial Origin in Batu Bara Regency (percent) 2013-2017***

| Lapangan Usaha Industrial Origin | 2013 | 2014 | 2015* | 2016** | 2017 |
|--|---------------|---------------|---------------|---------------|---------------|
| (1) | (2) | (3) | (4) | (5) | (6) |
| Pertanian, Kehutanan, dan Perikanan | 21,55 | 20,60 | 19,66 | 19,32 | 19,25 |
| Pertambangan dan Penggalian | 0,12 | 0,12 | 0,12 | 0,13 | 0,14 |
| Industri Pengolahan | 48,12 | 48,74 | 48,61 | 47,98 | 47,27 |
| Pengadaan Listrik dan Gas | 0,05 | 0,05 | 0,05 | 0,04 | 0,04 |
| Pengadaan Air, Pengelolaan Sampah, Limbah dan Daur Ulang | 0,03 | 0,03 | 0,03 | 0,03 | 0,03 |
| Konstruksi | 5,07 | 5,14 | 5,61 | 6,33 | 7,19 |
| Perdagangan Besar dan Eceran; Reparasi Mobil dan Sepeda Motor | 15,36 | 15,67 | 16,03 | 16,38 | 16,45 |
| Transportasi dan Pergudangan | 4,01 | 3,88 | 3,92 | 3,75 | 3,62 |
| Penyediaan Akomodasi dan Makan Minum | 1,14 | 1,18 | 1,19 | 1,21 | 1,20 |
| Informasi dan Komunikasi | 0,46 | 0,44 | 0,43 | 0,44 | 0,44 |
| Jasa Keuangan dan Asuransi | 0,32 | 0,31 | 0,33 | 0,32 | 0,31 |
| Real Estat | 1,09 | 1,12 | 1,18 | 1,20 | 1,26 |
| Jasa Perusahaan | 0,09 | 0,09 | 0,10 | 0,10 | 0,11 |
| Administrasi Pemerintahan, Pertahanan dan Jaminan Sosial Wajib | 1,81 | 1,85 | 1,95 | 1,95 | 1,88 |
| Jasa Pendidikan | 0,43 | 0,43 | 0,42 | 0,43 | 0,42 |
| Jasa Kesehatan dan Kegiatan Sosial | 0,27 | 0,27 | 0,29 | 0,29 | 0,29 |
| Jasa lainnya | 0,08 | 0,08 | 0,09 | 0,09 | 0,09 |
| PDRB | 100,00 | 100,00 | 100,00 | 100,00 | 100,00 |

Sumber : Diolah dari Hasil Sensus, Survei, dan Berbagai Sumber Lainnya
 Source Based on Census, Surveys, and Other Sources

Tabel 12.4 **Laju Pertumbuhan Produk Domestik Regional Bruto atas Dasar Harga Konstan 2010 Menurut Lapangan Usaha di Kabupaten Batu Bara (miliar rupiah), 2013-2017**
The Growth Rate of Gross Regional Domestic Product by Industrial Origin at 2010 Constant Market Prices in Batu Bara Regency (billion rupiahs), 2013-2017

| Lapangan Usaha <i>Industrial Origin</i> | 2013 | 2014 | 2015* | 2016** | 2017 |
|--|-------------|-------------|-------------|-------------|-------------|
| (1) | (2) | (3) | (4) | (5) | (6) |
| Pertanian, Kehutanan, dan Perikanan | 4,09 | 4,11 | 4,99 | 3,52 | 4,89 |
| Pertambangan dan Penggalian | 5,41 | 4,96 | 7,43 | 12,35 | 13,94 |
| Industri Pengolahan | 3,83 | 3,07 | 2,83 | 3,82 | 0,99 |
| Pengadaan Listrik dan Gas | 3,40 | 9,95 | 7,78 | 2,40 | 1,58 |
| Pengadaan Air, Pengelolaan Sampah, Limbah dan Daur Ulang | 6,12 | 4,46 | 6,44 | 6,62 | 3,47 |
| Konstruksi | 6,15 | 5,45 | 12,53 | 16,40 | 17,83 |
| Perdagangan Besar dan Eceran; Reparasi Mobil dan Sepeda Motor | 3,78 | 7,58 | 4,21 | 4,25 | 6,85 |
| Transportasi dan Pergudangan | 6,91 | 1,88 | 2,47 | 1,03 | 4,31 |
| Penyediaan Akomodasi dan Makan Minum | 6,20 | 5,93 | 5,28 | 5,53 | 7,18 |
| Informasi dan Komunikasi | 5,70 | 6,10 | 6,19 | 7,24 | 8,37 |
| Jasa Keuangan dan Asuransi | 7,47 | 5,54 | 7,34 | 3,80 | 1,32 |
| Real Estat | 6,33 | 6,34 | 5,76 | 5,77 | 7,54 |
| Jasa Perusahaan | 6,96 | 5,70 | 5,86 | 4,92 | 3,57 |
| Administrasi Pemerintahan, Pertahanan dan Jaminan Sosial Wajib | 5,60 | 5,68 | 6,81 | 4,72 | 2,72 |
| Jasa Pendidikan | 6,75 | 5,71 | 5,03 | 4,95 | 6,68 |
| Jasa Kesehatan dan Kegiatan Sosial | 10,40 | 4,43 | 4,53 | 5,42 | 6,77 |
| Jasa lainnya | 5,23 | 5,13 | 6,69 | 5,56 | 8,73 |
| PDRB | 4,23 | 4,20 | 4,14 | 4,47 | 4,11 |

Sumber : Diolah dari Hasil Sensus, Survei, dan Berbagai Sumber Lainnya
 Source : Based on Census, Surveys, and Other Sources

Tabel
Table**12.5**

**Indeks Harga Implisit Produk Domestik Regional
Bruto Menurut Lapangan Usaha di Kabupaten
Batu Bara (2010=100), 2013-2017**
*Implicit Price Index of Gross Regional Domestic
Product by Industriy in Batu Bara Regency
(2010=100), 2013-2017*

| Lapangan Usaha Industrial Origin | 2013 | 2014 | 2015* | 2016** | 2017 |
|--|---------------|---------------|---------------|---------------|---------------|
| (1) | (2) | (3) | (4) | (5) | (6) |
| Pertanian, Kehutanan, dan Perikanan | 114,05 | 115,75 | 113,89 | 117,34 | 121,15 |
| Pertambangan dan Penggalian | 120,95 | 123,54 | 124,53 | 129,42 | 131,78 |
| Industri Pengolahan | 111,14 | 120,67 | 126,69 | 130,79 | 138,64 |
| Pengadaan Listrik dan Gas | 97,67 | 93,19 | 92,42 | 93,10 | 100,47 |
| Pengadaan Air, Pengelolaan Sampah, Limbah dan Daur Ulang | 117,60 | 124,56 | 135,62 | 146,06 | 155,12 |
| Konstruksi | 121,83 | 129,37 | 135,92 | 142,95 | 149,78 |
| Perdagangan Besar dan Eceran; Reparasi Mobil dan Sepeda Motor | 115,64 | 121,20 | 128,75 | 137,04 | 139,95 |
| Transportasi dan Pergudangan | 119,90 | 125,76 | 134,05 | 138,07 | 138,56 |
| Penyediaan Akomodasi dan Makan Minum | 122,48 | 132,56 | 137,45 | 143,75 | 144,90 |
| Informasi dan Komunikasi | 98,34 | 97,61 | 98,38 | 101,38 | 102,69 |
| Jasa Keuangan dan Asuransi | 120,24 | 124,75 | 131,22 | 136,72 | 141,59 |
| Real Estat | 119,28 | 126,67 | 137,33 | 143,24 | 151,37 |
| Jasa Perusahaan | 121,25 | 130,63 | 142,62 | 152,29 | 161,95 |
| Administrasi Pemerintahan, Pertahanan dan Jaminan Sosial Wajib | 124,60 | 133,02 | 141,78 | 147,36 | 150,15 |
| Jasa Pendidikan | 112,40 | 118,00 | 120,32 | 125,62 | 127,01 |
| Jasa Kesehatan dan Kegiatan Sosial | 112,55 | 119,11 | 129,25 | 134,65 | 138,15 |
| Jasa lainnya | 117,72 | 124,44 | 134,22 | 143,09 | 147,98 |
| PDRB | 113,70 | 120,57 | 125,32 | 130,25 | 135,95 |

Sumber : Diolah dari Hasil Sensus, Survei, dan Berbagai Sumber Lainnya
Source Based on Census, Surveys, and Other Sources

Tabel 12.6 **Laju Implisit Produk Domestik Regional Bruto Menurut Lapangan Usaha di Kabupaten Batu Bara, 2013-2017**
Implicit Growth Rate of Gross Regional Domestic Product by Industry in Batu Bara Regency 2013-2017

| Lapangan Usaha <i>Industrial Origin</i> | 2013 | 2014 | 2015* | 2016** | 2017 |
|--|-------------|-------------|-------------|-------------|-------------|
| (1) | (2) | (3) | (4) | (5) | (6) |
| Pertanian, Kehutanan, dan Perikanan | 4,85 | 1,49 | -1,60 | 3,03 | 3,25 |
| Pertambangan dan Penggalian | 6,96 | 2,14 | 0,80 | 3,93 | 1,83 |
| Industri Pengolahan | 1,75 | 8,58 | 4,99 | 3,24 | 6,00 |
| Pengadaan Listrik dan Gas | -1,90 | -4,59 | -0,82 | 0,73 | 7,92 |
| Pengadaan Air, Pengelolaan Sampah, Limbah dan Daur Ulang | 4,07 | 5,92 | 8,88 | 7,70 | 6,20 |
| Konstruksi | 8,16 | 6,19 | 5,06 | 5,17 | 4,78 |
| Perdagangan Besar dan Eceran; Reparasi Mobil dan Sepeda Motor | 5,73 | 4,81 | 6,23 | 6,44 | 2,12 |
| Transportasi dan Pergudangan | 8,74 | 4,89 | 6,59 | 3,00 | 0,35 |
| Penyediaan Akomodasi dan Makan Minum | 8,49 | 8,23 | 3,69 | 4,58 | 0,80 |
| Informasi dan Komunikasi | -1,37 | -0,74 | 0,79 | 3,05 | 1,29 |
| Jasa Keuangan dan Asuransi | 6,11 | 3,75 | 5,19 | 4,19 | 3,56 |
| Real Estat | 9,08 | 6,20 | 8,42 | 4,30 | 5,68 |
| Jasa Perusahaan | 7,21 | 7,73 | 9,18 | 6,78 | 6,34 |
| Administrasi Pemerintahan, Pertahanan dan Jaminan Sosial Wajib | 7,68 | 6,76 | 6,58 | 3,93 | 1,89 |
| Jasa Pendidikan | 3,15 | 4,99 | 1,96 | 4,41 | 1,10 |
| Jasa Kesehatan dan Kegiatan Sosial | 2,94 | 5,83 | 8,51 | 4,18 | 2,60 |
| Jasa lainnya | 8,09 | 5,72 | 7,86 | 6,61 | 3,42 |
| PDRB | 3,88 | 6,05 | 3,94 | 3,94 | 4,37 |

Sumber : Diolah dari Hasil Sensus, Survei, dan Berbagai Sumber Lainnya
 Source : Based on Census, Surveys, and Other Sources

Tabel
Table

12.7

**Indeks Perkembangan Produk Domestik Regional
Bruto Menurut Lapangan Usaha atas Dasar Harga
Berlaku di Kabupaten Batu Bara, 2013-2017**
*Development Index of Gross Regional Domestic
Product by Industrial Origin at Current Market
Prices in Batu Bara Regency, 2013-2017*

| Lapangan Usaha <i>Industrial Origin</i> | 2013 | 2014 | 2015* | 2016** | 2017 |
|--|---------------|---------------|---------------|---------------|---------------|
| (1) | (2) | (3) | (4) | (5) | (6) |
| Pertanian, Kehutanan, dan Perikanan | 130,05 | 137,41 | 141,95 | 151,40 | 163,96 |
| Pertambangan dan Penggalian | 142,28 | 152,53 | 165,17 | 192,85 | 223,75 |
| Industri Pengolahan | 127,65 | 142,84 | 154,21 | 165,28 | 176,94 |
| Pengadaan Listrik dan Gas | 117,50 | 123,26 | 131,76 | 135,91 | 148,99 |
| Pengadaan Air, Pengelolaan Sampah, Limbah dan Daur Ulang | 138,35 | 153,07 | 177,40 | 203,71 | 223,86 |
| Konstruksi | 146,46 | 163,99 | 193,88 | 237,34 | 293,03 |
| Perdagangan Besar dan Eceran; Reparasi Mobil dan Sepeda Motor | 135,79 | 153,11 | 169,50 | 188,09 | 205,23 |
| Transportasi dan Pergudangan | 148,23 | 158,40 | 173,00 | 180,03 | 188,44 |
| Penyediaan Akomodasi dan Makan Minum | 144,86 | 166,08 | 181,31 | 200,11 | 216,18 |
| Informasi dan Komunikasi | 118,83 | 125,15 | 133,95 | 148,02 | 162,49 |
| Jasa Keuangan dan Asuransi | 140,15 | 153,47 | 173,28 | 187,40 | 196,63 |
| Real Estat | 143,59 | 162,16 | 185,93 | 205,11 | 233,10 |
| Jasa Perusahaan | 144,29 | 164,32 | 189,91 | 212,77 | 234,34 |
| Administrasi Pemerintahan, Pertahanan dan Jaminan Sosial Wajib | 145,93 | 164,63 | 187,42 | 203,99 | 213,50 |
| Jasa Pendidikan | 131,24 | 145,65 | 155,98 | 170,91 | 184,34 |
| Jasa Kesehatan dan Kegiatan Sosial | 146,03 | 164,23 | 186,29 | 204,60 | 224,12 |
| Jasa lainnya | 139,30 | 154,81 | 178,14 | 200,48 | 225,43 |
| PDRB | 131,71 | 145,53 | 157,53 | 171,05 | 185,86 |

Sumber : Diolah dari Hasil Sensus, Survei, dan Berbagai Sumber Lainnya
Source Based on Census, Surveys, and Other Sources

Tabel 12.8 **Perkembangan Beberapa Agregat PDRB dan Pendapatan Perkapita di Kabupaten Batu Bara, 2013-2017**
Trend of GRDP Agregates and Percapita Income in Batu Bara Regency, 2013-2017

| Lapangan Usaha <i>Industrial Origin</i> | 2013 | 2014 | 2015* | 2016** | 2017 |
|--|---|-----------|-----------|-----------|-----------|
| (1) | (2) | (3) | (4) | (5) | (6) |
| PDRB atas Dasar Harga Berlaku/ <i>GRDP at Current Market Prices</i> (Miliar / Billion Rp) | 21 232,54 | 23 461,26 | 25 397,32 | 27 574,27 | 29 962,41 |
| PDRB atas Dasar Harga Konstan 2010/ <i>GRDP at 2010 Constant</i> <i>Market Prices</i> (Miliar / Billion Rp) | 18 674,62 | 19 458,33 | 20 264,82 | 21 269,84 | 22 039,29 |
| Pendapatan Regional Perkapita atas Dasar Harga Berlaku/ <i>Percapita Regional Income at</i> <i>Current Market Prices</i> (Ribu / Thousand Rp) | 54 183,71 | 59 174,02 | 63 366,09 | 68 086,63 | 73 241,43 |
| Pendapatan Regional Perkapita atas Dasar Harga Konstan 2010/ <i>Percapita Regional Income at</i> <i>2010 Constant Market Prices</i> (Ribu / Thousand Rp) | 47 656,10 | 49 077,84 | 50 560,54 | 52 272,75 | 53 873,80 |
| Sumber <i>Source</i> | : Diolah dari Hasil Sensus, Survei, dan Berbagai Sumber Lainnya <i>Based on Census, Surveys, and Other Sources</i> | | | | |

PERBANDINGAN ANTARKABUPATEN/KOTA REGENCY/CITY COMPARISON

BAB
Chapter
13

Kabupaten Batu Bara
Peringkat 9
jumlah penduduk terbanyak

66,10

Angka Harapan Hidup
urutan 5 TERENDAH

IPM
urutan 9 TERENDAH

67,72




Jumlah Penduduk Miskin
Kab. Batu Bara **2017**

50,91 ribu jiwa
12,48% **3,01%**

9 TERBESAR
di SUMUT

PDRB Perkapita
atas Dasar Harga
2017 Berlaku



XIII

PERBANDINGAN ANTARKABUPATEN/KOTA

REGENCY/CITY COMPARISON

ULASAN

Penduduk Sumatera Utara pada tahun 2017, menurut hasil proyeksi Sensus Penduduk 2010 berjumlah 14,26 juta jiwa dengan laju pertumbuhan 2000-2010 sebesar 1,22 persen, sementara penduduk Batu Bara sebesar 0,4 juta jiwa dengan laju pertumbuhan penduduk pada periode yang sama sebesar 1,24 persen. Jumlah penduduk Batu Bara merupakan terbesar kesembilan di Sumatera Utara setelah Medan (2,24 juta jiwa), Deli Serdang (2,11 juta jiwa), Langkat (1,02 juta jiwa), Simalungun (0,86 juta jiwa), Asahan (0,72 juta jiwa), Serdang Bedagai (0,61 juta jiwa), Labuhanbatu (0,48 juta jiwa), dan Mandailing Natal (0,44 juta jiwa).

Berdasarkan penghitungan Indeks Pembangunan Manusia (IPM) tahun 2017, IPM tertinggi di Sumatera Utara adalah Kota Medan sebesar 79,98, diikuti Kota Pematangsiantar sebesar 77,54 pada posisi kedua, dan Kota Binjai

DESCRIPTION

Sumatera Utara population in 2017, based on projection of Population Census were 14.26 million people with 1.22 percent of 2000-2010 growth rate. Meanwhile, population of Batu Bara were 0.4 million people with 1.24 percent of growth rate in the same period. Batu Bara was the 9th most populous regency in Sumatera Utara, after Medan (2.24 million people), Deli Serdang (2.11 million people), Langkat (1.02 million people), Simalungun (0.86 million people), Asahan (0.72 million people), Serdang Bedagai (0.61 million people), Labuhanbatu (0.48 million people), and Mandailing Natal (0.44 million people).

Based on the calculation of the Human Development Index (HDI) in 2017, the highest HDI in Sumatera Utara is Medan at 79.98, followed in second place by Pematangsiantar at 77.54, and Binjai was third at 74.11 while HDI of Batu Bara Regency at 67.20

sebesar 74,11 pada posisi ketiga. Sementara IPM Kabupaten Batu Bara sebesar 67,20 berada pada posisi ke-26 dari 33 kabupaten/kota di Sumatera Utara.

Hasil penghitungan PDRB menunjukkan dari 33 kabupaten/kota di Sumatera Utara, Kota Medan merupakan kota yang memiliki nilai PDRB terbesar. Nilai PDRB Kota Medan atas dasar harga berlaku pada tahun 2017 sebesar Rp 204,30 triliun. Kabupaten/kota berikutnya adalah Kabupaten Deli Serdang (93,19 triliun) dan Kabupaten Langkat (37,02 triliun). Sedangkan Kabupaten Batu Bara merupakan kabupaten yang mempunyai nilai PDRB terbesar keenam, dengan nilai sebesar Rp 29,96 triliun.

which is the Sumatera Utara rankings are at the 26th of 33 regency/city in Sumatera Utara.

Result of the calculation of GDP shows from 33 regency/city in Sumatera Utara, Medan is the city that has the biggest contribution. Medan value of GDP of current prices in 2017 amounted to Rp 204.30 trillion. The next regency/city were Deli Serdang (93.19 trillion) dan Kabupaten Langkat (37.02 trillion). Meanwhile, Batu Bara Regency is regency that has the six largest GDP value, with value of 29.96 trillion.

Tabel 13.1 **Jumlah Penduduk Menurut Kabupaten/Kota di Provinsi Sumatera Utara, 2013-2017**
Population by Regency/City in Sumatera Utara Province, 2013– 2017

| Kabupaten/Kota / Regency/City | 2013 | 2014 | 2015 | 2016 | 2017 |
|-------------------------------|-------------------|-------------------|-------------------|-------------------|-------------------|
| (1) | (2) | (3) | (4) | (5) | (6) |
| 01 Nias | 133 388 | 135 319 | 136 115 | 136 897 | 140 746 |
| 02 Mandailing Natal | 413 475 | 426 382 | 430 894 | 435 303 | 439 505 |
| 03 Tapanuli Selatan | 268 824 | 273 132 | 275 098 | 276 889 | 278 587 |
| 04 Tapanuli Tengah | 324 006 | 342 902 | 350 017 | 356 918 | 363 705 |
| 05 Tapanuli Utara | 286 118 | 290 864 | 293 399 | 295 613 | 297 806 |
| 06 Toba Samosir | 175 069 | 178 568 | 179 704 | 180 694 | 181 790 |
| 07 Labuhanbatu | 430 718 | 453 630 | 462 191 | 470 511 | 478 593 |
| 08 Asahan | 681 794 | 699 720 | 706 283 | 712 684 | 718 718 |
| 09 Simalungun | 833 251 | 844 033 | 849 405 | 854 489 | 859 228 |
| 10 Dairi | 276 238 | 277 575 | 279 090 | 280 610 | 281 876 |
| 11 Karo | 363 755 | 382 622 | 389 591 | 396 598 | 403 207 |
| 12 Deli Serdang | 1 886 388 | 1 984 598 | 2 029 308 | 2 072 521 | 2 114 627 |
| 13 Langkat | 978 734 | 1 005 965 | 1 013 385 | 1 021 208 | 1 028 309 |
| 14 Nias Selatan | 295 968 | 305 010 | 308 281 | 311 319 | 314 395 |
| 15 Humbang Hasundutan | 176 429 | 181 026 | 182 991 | 184 915 | 186 694 |
| 16 Pakpak Barat | 42 144 | 44 520 | 45 516 | 46 392 | 47 183 |
| 17 Samosir | 121 924 | 123 065 | 123 789 | 124 496 | 125 099 |
| 18 Serdang Bedagai | 605 583 | 606 367 | 608 691 | 610 906 | 612 924 |
| 19 Batu Bara | 382 960 | 396 479 | 400 803 | 404 988 | 409 091 |
| 20 Padang Lawas Utara | 232 746 | 247 286 | 252 589 | 257 807 | 262 895 |
| 21 Padanglawas | 237 259 | 251 927 | 258 003 | 263 784 | 269 799 |
| 22 Labuhanbatu Selatan | 289 655 | 307 171 | 313 884 | 320 381 | 326 825 |
| 23 Labuhanbatu Utara | 337 404 | 347 465 | 351 097 | 354 485 | 357 691 |
| 24 Nias Utara | 129 053 | 132 735 | 133 897 | 135 013 | 136 090 |
| 25 Nias Barat | 82 854 | 84 419 | 84 917 | 85 291 | 81 279 |
| 71 Sibolga | 85 981 | 86 166 | 86 519 | 86 789 | 87 090 |
| 72 Tanjungbalai | 158 599 | 164 675 | 167 012 | 169 084 | 171 187 |
| 73 Pematangsiantar | 237 434 | 245 104 | 249 411 | 249 505 | 251 513 |
| 74 Tebingtinggi | 149 065 | 154 804 | 156 815 | 158 902 | 160 686 |
| 75 Medan | 2 123 210 | 2 191 140 | 2 210 624 | 2 229 408 | 2 247 425 |
| 76 Binjai | 252 263 | 261 490 | 264 687 | 267 901 | 270 926 |
| 77 Padangsidimpuan | 204 615 | 206 496 | 209 796 | 212 917 | 216 013 |
| 78 Gunung Sitoli | 129 403 | 134 196 | 135 995 | 137 693 | 139 281 |
| Sumatera Utara | 13 326 307 | 13 766 851 | 13 937 797 | 14 102 911 | 14 262 147 |

Sumber : Proyeksi Penduduk Provinsi Sumatera Utara 2010

Source Sumatera Utara Province Population Projection 2010

Tabel 13.2 Jumlah Penduduk Daerah Perkotaan dan Perdesaan Menurut Kabupaten/Kota, 2017
Table 13.2 Number of Population Urban and Rural by Regency/City, 2017 (jiwa/person)

| Kabupaten/Kota / Regency/City | Daerah/Area | | Jumlah Total |
|----------------------------------|------------------|------------------|-------------------|
| | Perkotaan/Urban | Perdesaan/Rural | |
| (1) | (2) | (3) | (4) |
| 01 Nias | 1 364 | 140 746 | 142 110 |
| 02 Mandailing Natal | 74 047 | 365 458 | 439 505 |
| 03 Tapanuli Selatan | 12 815 | 265 772 | 278 587 |
| 04 Tapanuli Tengah | 99 839 | 263 866 | 363 705 |
| 05 Tapanuli Utara | 31 558 | 266 248 | 297 806 |
| 06 Toba Samosir | 45 201 | 136 589 | 181 790 |
| 07 Labuhanbatu | 194 716 | 283 877 | 478 593 |
| 08 Asahan | 283 614 | 435 104 | 718 718 |
| 09 Simalungun | 302 670 | 556 558 | 859 228 |
| 10 Dairi | 50 595 | 231 281 | 281 876 |
| 11 Karo | 118 308 | 284 899 | 403 207 |
| 12 Deli Serdang | 1 599 964 | 514 663 | 2 114 627 |
| 13 Langkat | 350 237 | 678 072 | 1 028 309 |
| 14 Nias Selatan | 9 578 | 304 817 | 314 395 |
| 15 Humbang Hasundutan | 24 224 | 162 470 | 186 694 |
| 16 Pakpak Barat | 2 061 | 45 122 | 47 183 |
| 17 Samosir | 11 972 | 113 127 | 125 099 |
| 18 Serdang Bedagai | 245 730 | 367 194 | 612 924 |
| 19 Batu Bara | 130 075 | 279 016 | 409 091 |
| 20 Padang Lawas Utara | 14 566 | 248 329 | 262 895 |
| 21 Padanglawas | 28 762 | 241 037 | 269 799 |
| 22 Labuhanbatu Selatan | 66 472 | 260 353 | 326 825 |
| 23 Labuhanbatu Utara | 48 585 | 309 106 | 357 691 |
| 24 Nias Utara | 3 335 | 132 755 | 136 090 |
| 25 Nias Barat | 0 | 81 279 | 81 279 |
| 71 Sibolga | 87 090 | 0 | 87 090 |
| 72 Tanjungbalai | 171 187 | 0 | 171 187 |
| 73 Pematangsiantar | 251 513 | 0 | 251 513 |
| 74 Tebingtinggi | 160 686 | 0 | 160 686 |
| 75 Medan | 2 247 425 | 0 | 2 247 425 |
| 76 Binjai | 258 639 | 12 287 | 270 926 |
| 77 Padangsidimpuan | 161 136 | 54 877 | 216 013 |
| 78 Gunung Sitoli | 41 873 | 97 408 | 139 281 |
| Sumatera Utara | 7 129 837 | 7 132 310 | 14 262 147 |

Sumber : Proyeksi Penduduk Provinsi Sumatera Utara 2010
Source Sumatera Utara Province Population Projection 2010

Tabel 13.3 **Laju Pertumbuhan Penduduk Menurut Kabupaten/Kota di Sumatera Utara**
Table 13.3 **Growth Rate Population by Regency/City in Sumatera Utara**

| Kabupaten/Kota / Regency/City | 1980-1990 | 1990-2000 | 2000-2010 |
|-------------------------------|-------------|-------------|-------------|
| (1) | (2) | (3) | (4) |
| 01 Nias | 2,32 | 1,55 | 0,58 |
| 02 Mandailing Natal | 1,94 | 1,60 | 1,20 |
| 03 Tapanuli Selatan | 2,54 | 1,34 | 0,45 |
| 04 Tapanuli Tengah | 2,52 | 1,37 | 2,46 |
| 05 Tapanuli Utara | 0,12 | 0,04 | 0,89 |
| 06 Toba Samosir | 0,29 | 0,51 | 0,45 |
| 07 Labuhanbatu | 2,97 | 1,47 | 2,23 |
| 08 Asahan | 1,32 | 0,58 | 1,04 |
| 09 Simalungun | 0,59 | 0,63 | 0,42 |
| 10 Dairi | 1,37 | 0,58 | 0,35 |
| 11 Karo | 1,64 | 0,99 | 2,17 |
| 12 Deli Serdang | 2,59 | 2,10 | 2,65 |
| 13 Langkat | 1,47 | 1,14 | 0,66 |
| 14 Nias Selatan | x | x | 1,19 |
| 15 Humbang Hasundutan | x | x | 1,23 |
| 16 Pakpak Barat | x | x | 2,42 |
| 17 Samosir | x | x | 0,56 |
| 18 Serdang Bedagai | x | x | 0,29 |
| 19 Batu Bara | x | x | 1,24 |
| 20 Padang Lawas Utara | x | x | 3,02 |
| 21 Padanglawas | x | x | 3,78 |
| 22 Labuhanbatu Selatan | x | x | 2,58 |
| 23 Labuhanbatu Utara | x | x | 1,14 |
| 24 Nias Utara | x | x | 0,94 |
| 25 Nias Barat | x | x | 0,61 |
| 71 Sibolga | 3,92 | 1,41 | 0,26 |
| 72 Tanjungbalai | 2,45 | 2,11 | 1,56 |
| 73 Pematangsiantar | 1,68 | 1,00 | 0,80 |
| 74 Tebingtinggi | 2,69 | 0,71 | 1,52 |
| 75 Medan | 12,99 | 1,00 | 0,97 |
| 76 Binjai | 2,72 | 1,68 | 1,43 |
| 77 Padangsidimpuan | x | x | 1,84 |
| 78 Gunung Sitoli | x | x | 1,49 |
| Sumatera Utara | 2,60 | 1,20 | 1,22 |

Sumber : Badan Pusat Statistik Provinsi Sumatera Utara
 Source : BPS-Statistics of Sumatera Utara Province

Tabel 13.4 **Tingkat Partisipasi Angkatan Kerja (TPAK) dan Tingkat Pengangguran Terbuka (TPT) Penduduk 15 Tahun Keatas Menurut Kabupaten/Kota di Sumatera Utara, 2015 - 2017**
Labour Force Participation Rate and Open Unemployment Rate 15 Years of Aged and Over by Regency/City in Sumatera Utara, 2015 - 2017

| Kabupaten/Kota Regency/City | TPAK | | TPT | |
|--------------------------------|------------------------------|--------------|--------------------|-------------|
| | Labour Force Partipacan Rate | | Open Employee Rate | |
| | 2015 | 2017 | 2015 | 2017 |
| (1) | (2) | (3) | (4) | (5) |
| 01 Nias | 85,72 | 81,44 | 0,92 | 1,19 |
| 02 Mandailing Natal | 73,09 | 76,44 | 5,78 | 5,75 |
| 03 Tapanuli Selatan | 76,87 | 78,73 | 5,91 | 5,80 |
| 04 Tapanuli Tengah | 75,94 | 68,34 | 4,98 | 7,39 |
| 05 Tapanuli Utara | 83,57 | 84,93 | 2,56 | 1,89 |
| 06 Toba Samosir | 80,28 | 80,30 | 3,47 | 2,18 |
| 07 Labuhanbatu | 59,95 | 56,15 | 11,39 | 7,09 |
| 08 Asahan | 61,16 | 64,00 | 5,82 | 5,95 |
| 09 Simalungun | 70,23 | 69,43 | 5,75 | 5,62 |
| 10 Dairi | 86,45 | 86,70 | 1,26 | 1,42 |
| 11 Karo | 85,25 | 78,07 | 2,23 | 1,34 |
| 12 Deli Serdang | 61,23 | 65,53 | 6,38 | 6,16 |
| 13 Langkat | 64,51 | 67,73 | 8,02 | 3,57 |
| 14 Nias Selatan | 78,88 | 79,80 | 0,40 | 1,28 |
| 15 Humbang Hasundutan | 87,10 | 87,74 | 1,22 | 0,31 |
| 16 Pakpak Barat | 87,76 | 90,53 | 2,88 | 0,49 |
| 17 Samosir | 88,38 | 88,87 | 1,28 | 1,28 |
| 18 Serdang Bedagai | 63,05 | 67,00 | 7,18 | 5,98 |
| 19 Batu Bara | 57,72 | 66,07 | 6,32 | 5,00 |
| 20 Padang Lawas Utara | 77,60 | 78,19 | 5,01 | 3,21 |
| 21 Padanglawas | 71,87 | 70,21 | 5,95 | 4,24 |
| 22 Labuhanbatu Selatan | 67,73 | 66,27 | 4,15 | 5,68 |
| 23 Labuhanbatu Utara | 66,94 | 62,91 | 8,75 | 6,35 |
| 24 Nias Utara | 79,13 | 73,65 | 4,02 | 2,67 |
| 25 Nias Barat | 85,30 | 83,91 | 2,96 | 1,23 |
| 71 Sibolga | 70,04 | 71,45 | 10,25 | 9,29 |
| 72 Tanjungbalai | 64,83 | 70,46 | 10,06 | 5,50 |
| 73 Pematangsiantar | 68,63 | 67,12 | 9,47 | 8,80 |
| 74 Tebingtinggi | 62,81 | 63,35 | 10,46 | 9,73 |
| 75 Medan | 60,28 | 64,35 | 11,00 | 9,46 |
| 76 Binjai | 65,44 | 62,03 | 10,00 | 5,95 |
| 77 Padangsidempuan | 68,27 | 70,86 | 6,96 | 3,78 |
| 78 Gunung Sitoli | 66,50 | 70,58 | 10,00 | 6,00 |
| Sumatera Utara | 67,28 | 68,88 | 6,71 | 5,60 |

Sumber : Survei Angkatan Kerja Nasional
 Source National Labor Force Survey

Tabel 13.5 **Penduduk Berumur 15 Tahun Yang Termasuk Angkatan Kerja Yang Bekerja dan Pengangguran Menurut Kabupaten/Kota di Sumatera Utara, 2017**
Population Aged 15 Years and Over in Economically Active That Unemployment and Workers by Regency/City in Sumatera Utara, 2017

| Kabupaten/Kota / Regency/City | Pengangguran | Bekerja |
|-------------------------------|----------------|------------------|
| (1) | (2) | (3) |
| 01 Nias | 799 | 66 519 |
| 02 Mandailing Natal | 12 564 | 206 104 |
| 03 Tapanuli Selatan | 8 258 | 134 172 |
| 04 Tapanuli Tengah | 11 609 | 145 434 |
| 05 Tapanuli Utara | 3 099 | 160 853 |
| 06 Toba Samosir | 2 107 | 94 531 |
| 07 Labuhanbatu | 12 769 | 167 225 |
| 08 Asahan | 18 759 | 296 759 |
| 09 Simalungun | 23 416 | 393 218 |
| 10 Dairi | 2 237 | 154 801 |
| 11 Karo | 2 911 | 215 127 |
| 12 Deli Serdang | 59 889 | 911 873 |
| 13 Langkat | 17 425 | 469 995 |
| 14 Nias Selatan | 1 972 | 152 425 |
| 15 Humbang Hasundutan | 322 | 101 908 |
| 16 Pakpak Barat | 131 | 26 425 |
| 17 Samosir | 923 | 71 259 |
| 18 Serdang Bedagai | 17 090 | 268 487 |
| 19 Batu Bara | 9 155 | 173 962 |
| 20 Padang Lawas Utara | 4 099 | 123 523 |
| 21 Padanglawas | 5 006 | 113 192 |
| 22 Labuhanbatu Selatan | 8 009 | 132 886 |
| 23 Labuhanbatu Utara | 9 470 | 139 744 |
| 24 Nias Utara | 1 629 | 59 289 |
| 25 Nias Barat | 541 | 43 486 |
| 71 Sibolga | 3 942 | 38 509 |
| 72 Tanjungbalai | 4 438 | 76 233 |
| 73 Pematangsiantar | 10 776 | 111 746 |
| 74 Tebingtinggi | 7 122 | 66 105 |
| 75 Medan | 101 634 | 972 274 |
| 76 Binjai | 7 279 | 114 955 |
| 77 Padangsidempuan | 3 993 | 101 644 |
| 78 Gunung Sitoli | 3 915 | 61 326 |
| Sumatera Utara | 377 288 | 6 365 989 |

Sumber : Survei Angkatan Kerja Nasional

Source National Labor Force Survey

Tabel
Table **13.6** **Jumlah Penduduk Miskin Menurut Kabupaten/Kota di Sumatera Utara, 2013-2017**
Number of Poor People by Regency/City in Sumatera Utara, 2013-2017 (000 Jiwa)

| Kabupaten/Kota / Regency/City | 2013 | 2014 | 2015 | 2016 | 2017 |
|-------------------------------|-----------------|-----------------|-----------------|-----------------|-----------------|
| (1) | (2) | (3) | (4) | (5) | (6) |
| 01 Nias | 23,28 | 22,21 | 24,53 | 24,11 | 24,88 |
| 02 Mandailing Natal | 40,69 | 39,68 | 47,79 | 47,67 | 48,30 |
| 03 Tapanuli Selatan | 30,77 | 39,38 | 31,20 | 30,84 | 29,48 |
| 04 Tapanuli Tengah | 52,00 | 49,86 | 52,20 | 51,77 | 53,05 |
| 05 Tapanuli Utara | 33,75 | 32,23 | 33,37 | 33,20 | 33,75 |
| 06 Toba Samosir | 16,96 | 16,51 | 18,31 | 18,20 | 18,49 |
| 07 Labuhanbatu | 38,14 | 37,35 | 41,63 | 41,94 | 42,35 |
| 08 Asahan | 80,54 | 76,97 | 85,16 | 84,35 | 83,67 |
| 09 Simalungun | 87,72 | 86,25 | 92,89 | 92,19 | 91,35 |
| 10 Dairi | 24,00 | 23,35 | 25,33 | 24,94 | 24,98 |
| 11 Karo | 36,93 | 35,36 | 37,52 | 38,74 | 40,02 |
| 12 Deli Serdang | 91,97 | 90,92 | 95,65 | 100,09 | 97,09 |
| 13 Langkat | 104,31 | 100,63 | 114,19 | 115,79 | 114,41 |
| 14 Nias Selatan | 56,96 | 54,46 | 58,97 | 57,75 | 57,95 |
| 15 Humbang Hasundutan | 17,94 | 17,14 | 18,04 | 18,04 | 18,35 |
| 16 Pakpak Barat | 4,94 | 4,72 | 5,12 | 4,95 | 4,95 |
| 17 Samosir | 17,18 | 16,27 | 17,64 | 18,01 | 18,43 |
| 18 Serdang Bedagai | 56,55 | 54,48 | 58,30 | 58,17 | 56,93 |
| 19 Batu Bara | 46,86 | 44,72 | 50,37 | 49,42 | 50,91 |
| 20 Padang Lawas Utara | 25,01 | 23,86 | 27,67 | 27,88 | 27,98 |
| 21 Padanglawas | 21,23 | 20,34 | 22,38 | 22,80 | 24,42 |
| 22 Labuhanbatu Selatan | 37,33 | 35,65 | 36,37 | 36,62 | 37,82 |
| 23 Labuhanbatu Utara | 39,09 | 37,30 | 39,59 | 38,81 | 40,24 |
| 24 Nias Utara | 40,78 | 38,95 | 43,74 | 41,66 | 39,47 |
| 25 Nias Barat | 24,88 | 23,76 | 25,41 | 24,16 | 23,33 |
| 71 Sibolga | 11,08 | 10,57 | 11,64 | 11,54 | 11,91 |
| 72 Tanjungbalai | 24,20 | 23,17 | 25,09 | 24,42 | 24,69 |
| 73 Pematangsiantar | 26,61 | 25,43 | 25,83 | 24,88 | 25,35 |
| 74 Tebingtinggi | 17,98 | 17,20 | 18,80 | 18,52 | 19,06 |
| 75 Medan | 209,69 | 200,32 | 207,50 | 206,87 | 204,22 |
| 76 Binjai | 17,48 | 16,72 | 18,60 | 17,80 | 18,23 |
| 77 Padangsidimpuan | 18,44 | 17,65 | 18,36 | 17,65 | 17,76 |
| 78 Gunung Sitoli | 41,10 | 37,20 | 34,47 | 32,17 | 30,08 |
| Sumatera Utara | 1 416,39 | 1 360,60 | 1 463,67 | 1 455,95 | 1 453,87 |

Sumber : Survei Sosial Ekonomi Nasional
Source National Socio Economic Survey

Tabel 13.7 **Persentase Balita Menurut Penolong Kelahiran dan Kabupaten/Kota (%), 2017**
Percentage of Child Under Five by First Birth Attendant and Regency/City (%), 2017

| Kabupaten/Kota / Regency/City | Dokter Doctor | Bidan Midwife | Tenaga medis Other Paramedic | Dukun, lainnya Healer, other | Jumlah Total |
|-------------------------------|------------------|------------------|------------------------------------|------------------------------------|-----------------|
| (1) | (2) | (3) | (4) | (5) | (6) |
| 01 Nias | 7,99 | 44,42 | 28,34 | 19,25 | 100,00 |
| 02 Mandailing Natal | 9,25 | 75,01 | 15,59 | 0,16 | 100,00 |
| 03 Tapanuli Selatan | 12,58 | 83,37 | 4,05 | 0,00 | 100,00 |
| 04 Tapanuli Tengah | 8,06 | 86,22 | 4,30 | 1,42 | 100,00 |
| 05 Tapanuli Utara | 27,54 | 61,23 | 10,28 | 0,95 | 100,00 |
| 06 Toba Samosir | 38,67 | 61,33 | 0,00 | 0,00 | 100,00 |
| 07 Labuhanbatu | 17,77 | 77,84 | 4,39 | 0,00 | 100,00 |
| 08 Asahan | 32,32 | 67,68 | 0,00 | 0,00 | 100,00 |
| 09 Simalungun | 27,72 | 68,07 | 4,21 | 0,00 | 100,00 |
| 10 Dairi | 23,30 | 71,53 | 5,17 | 0,00 | 100,00 |
| 11 Karo | 23,34 | 75,45 | 1,21 | 0,00 | 100,00 |
| 12 Deli Serdang | 34,44 | 65,56 | 0,00 | 0,00 | 100,00 |
| 13 Langkat | 36,04 | 63,69 | 0,28 | 0,00 | 100,00 |
| 14 Nias Selatan | 10,06 | 50,55 | 34,11 | 5,27 | 100,00 |
| 15 Humbang Hasundutan | 14,87 | 77,92 | 7,10 | 0,11 | 100,00 |
| 16 Pakpak Barat | 30,54 | 47,02 | 22,44 | 0,00 | 100,00 |
| 17 Samosir | 34,15 | 62,58 | 2,46 | 0,81 | 100,00 |
| 18 Serdang Bedagai | 27,91 | 71,11 | 0,98 | 0,00 | 100,00 |
| 19 Batu Bara | 12,39 | 86,72 | 0,89 | 0,00 | 100,00 |
| 20 Padang Lawas Utara | 5,89 | 71,13 | 18,96 | 4,02 | 100,00 |
| 21 Padanglawas | 12,35 | 61,17 | 23,55 | 2,92 | 100,00 |
| 22 Labuhanbatu Selatan | 16,60 | 78,93 | 4,47 | 0,00 | 100,00 |
| 23 Labuhanbatu Utara | 9,88 | 85,86 | 4,27 | 0,00 | 100,00 |
| 24 Nias Utara | 10,01 | 58,46 | 25,06 | 6,46 | 100,00 |
| 25 Nias Barat | 3,98 | 70,79 | 19,40 | 5,83 | 100,00 |
| 71 Sibolga | 24,68 | 72,73 | 1,79 | 0,80 | 100,00 |
| 72 Tanjungbalai | 21,75 | 78,25 | 0,00 | 0,00 | 100,00 |
| 73 Pematangsiantar | 27,57 | 72,43 | 0,00 | 0,00 | 100,00 |
| 74 Tebingtinggi | 34,58 | 60,65 | 0,00 | 4,76 | 100,00 |
| 75 Medan | 36,14 | 56,53 | 4,90 | 2,43 | 100,00 |
| 76 Binjai | 38,16 | 61,42 | 0,42 | 0,00 | 100,00 |
| 77 Padangsidimpuan | 19,48 | 80,52 | 0,00 | 0,00 | 100,00 |
| 78 Gunung Sitoli | 50,82 | 47,22 | 1,96 | 0,00 | 100,00 |
| Sumatera Utara | 26,21 | 68,10 | 4,74 | 0,94 | 100,00 |

Sumber : Survei Sosial Ekonomi Nasional
 Source National Socio Economic Survey

Tabel 13.8 **Angka Harapan Hidup (e_0) Menurut Kabupaten/Kota di Sumatera Utara, 2013-2017**
Life Expectancy Rate (e_0) by Regency/City in Sumatera Utara, 2013– 2017

| Kabupaten/Kota / Regency/City | 2013 | 2014 | 2015 | 2016 | 2017 |
|----------------------------------|--------------|--------------|--------------|--------------|--------------|
| (1) | (2) | (3) | (4) | (5) | (6) |
| 01 Nias | 68,77 | 68,87 | 68,97 | 69,07 | 69,18 |
| 02 Mandailing Natal | 61,08 | 61,18 | 61,58 | 61,77 | 61,97 |
| 03 Tapanuli Selatan | 63,04 | 63,14 | 63,74 | 64,01 | 64,28 |
| 04 Tapanuli Tengah | 66,47 | 66,49 | 66,59 | 66,62 | 66,66 |
| 05 Tapanuli Utara | 67,15 | 67,25 | 67,55 | 67,71 | 67,86 |
| 06 Toba Samosir | 68,94 | 69,04 | 69,14 | 69,25 | 69,36 |
| 07 Labuhanbatu | 69,24 | 69,26 | 69,36 | 69,40 | 69,44 |
| 08 Asahan | 67,17 | 67,27 | 67,37 | 67,47 | 67,57 |
| 09 Simalungun | 70,14 | 70,24 | 70,34 | 70,43 | 70,53 |
| 10 Dairi | 67,38 | 67,48 | 67,78 | 67,95 | 68,13 |
| 11 Karo | 70,38 | 70,42 | 70,62 | 70,69 | 70,77 |
| 12 Deli Serdang | 70,78 | 70,80 | 71,00 | 71,06 | 71,11 |
| 13 Langkat | 67,23 | 67,33 | 67,63 | 67,79 | 67,94 |
| 14 Nias Selatan | 67,06 | 67,16 | 67,66 | 67,83 | 68,00 |
| 15 Humbang Hasundutan | 67,70 | 67,80 | 68,10 | 68,26 | 68,41 |
| 16 Pakpak Barat | 64,42 | 64,45 | 64,85 | 64,95 | 65,05 |
| 17 Samosir | 69,56 | 69,66 | 70,26 | 70,47 | 70,68 |
| 18 Serdang Bedagai | 67,17 | 67,27 | 67,47 | 67,63 | 67,79 |
| 19 Batu Bara | 65,40 | 65,50 | 65,80 | 65,95 | 66,10 |
| 20 Padang Lawas Utara | 66,38 | 66,40 | 66,50 | 66,54 | 66,58 |
| 21 Padanglawas | 65,97 | 66,01 | 66,31 | 66,40 | 66,50 |
| 22 Labuhanbatu Selatan | 68,03 | 68,06 | 68,09 | 68,11 | 68,14 |
| 23 Labuhanbatu Utara | 68,40 | 68,50 | 68,70 | 68,80 | 68,91 |
| 24 Nias Utara | 68,39 | 68,49 | 68,59 | 68,68 | 68,77 |
| 25 Nias Barat | 67,54 | 67,64 | 67,94 | 68,10 | 68,28 |
| 71 Sibolga | 67,30 | 67,40 | 67,70 | 67,87 | 68,05 |
| 72 Tanjungbalai | 61,30 | 61,40 | 61,90 | 62,09 | 62,28 |
| 73 Pematangsiantar | 71,59 | 71,69 | 72,29 | 72,46 | 72,63 |
| 74 Tebingtinggi | 69,94 | 70,04 | 70,14 | 70,21 | 70,28 |
| 75 Medan | 72,13 | 72,18 | 72,28 | 72,34 | 72,40 |
| 76 Binjai | 71,34 | 71,39 | 71,59 | 71,67 | 71,75 |
| 77 Padangsidempuan | 68,22 | 68,27 | 68,32 | 68,37 | 68,41 |
| 78 Gunung Sitoli | 70,13 | 70,19 | 70,29 | 70,36 | 70,42 |
| Sumatera Utara | 67,94 | 68,04 | 68,29 | 68,33 | 68,37 |

Sumber : Survei Sosial Ekonomi Nasional
 Source National Socio Economic Survey

Tabel 13.9 **Indeks Pembangunan Manusia (IPM) Menurut Kabupaten/Kota di Sumatera Utara, 2013-2017**
Human Development Index (HDI) by Regency/City in Sumatera Utara, 2013-2017

| Kabupaten/Kota / Regency/City | 2013 | 2014 | 2015 | 2016 | 2017 |
|-------------------------------|--------------|--------------|--------------|--------------|--------------|
| (1) | (2) | (3) | (4) | (5) | (6) |
| 01 Nias | 57,43 | 57,98 | 58,85 | 59,75 | 60,21 |
| 02 Mandailing Natal | 62,91 | 63,42 | 63,99 | 64,55 | 65,13 |
| 03 Tapanuli Selatan | 66,75 | 67,22 | 67,63 | 68,04 | 68,69 |
| 04 Tapanuli Tengah | 65,64 | 66,16 | 67,06 | 67,27 | 67,96 |
| 05 Tapanuli Utara | 70,50 | 70,70 | 71,32 | 71,96 | 72,38 |
| 06 Toba Samosir | 72,36 | 72,79 | 73,40 | 73,61 | 73,87 |
| 07 Labuhanbatu | 69,45 | 70,06 | 70,23 | 70,50 | 71,00 |
| 08 Asahan | 66,58 | 67,51 | 68,40 | 68,71 | 69,10 |
| 09 Simalungun | 70,28 | 70,89 | 71,24 | 71,48 | 71,83 |
| 10 Dairi | 67,15 | 67,91 | 69,00 | 69,61 | 70,36 |
| 11 Karo | 71,62 | 71,84 | 72,69 | 73,29 | 73,53 |
| 12 Deli Serdang | 71,39 | 71,98 | 72,79 | 73,51 | 73,94 |
| 13 Langkat | 67,17 | 68,00 | 68,53 | 69,13 | 69,82 |
| 14 Nias Selatan | 56,78 | 57,78 | 58,74 | 59,14 | 59,85 |
| 15 Humbang Hasundutan | 64,92 | 65,59 | 66,03 | 66,56 | 67,30 |
| 16 Pakpak Barat | 64,73 | 65,06 | 65,53 | 65,81 | 66,25 |
| 17 Samosir | 66,80 | 67,80 | 68,43 | 68,82 | 69,43 |
| 18 Serdang Bedagai | 67,11 | 67,78 | 68,01 | 68,77 | 69,16 |
| 19 Batu Bara | 65,06 | 65,50 | 66,02 | 66,69 | 67,20 |
| 20 Padang Lawas Utara | 66,13 | 66,50 | 67,35 | 68,05 | 68,34 |
| 21 Padanglawas | 64,62 | 65,50 | 65,99 | 66,23 | 66,82 |
| 22 Labuhanbatu Selatan | 67,78 | 68,59 | 69,67 | 70,28 | 70,48 |
| 23 Labuhanbatu Utara | 68,28 | 69,15 | 69,69 | 70,26 | 70,79 |
| 24 Nias Utara | 58,29 | 59,18 | 59,88 | 60,23 | 60,57 |
| 25 Nias Barat | 56,58 | 57,54 | 58,25 | 59,03 | 59,56 |
| 71 Sibolga | 70,45 | 71,01 | 71,64 | 72,00 | 72,28 |
| 72 Tanjungbalai | 65,40 | 66,05 | 66,74 | 67,09 | 67,41 |
| 73 Pematangsiantar | 75,05 | 75,83 | 76,34 | 76,90 | 77,54 |
| 74 Tebingtinggi | 71,85 | 72,13 | 72,81 | 73,58 | 73,90 |
| 75 Medan | 78,00 | 78,26 | 78,87 | 79,34 | 79,98 |
| 76 Binjai | 72,02 | 72,55 | 73,81 | 74,11 | 74,65 |
| 77 Padangsidimpuan | 71,68 | 71,88 | 72,80 | 73,42 | 73,81 |
| 78 Gunung Sitoli | 65,25 | 65,91 | 66,41 | 66,85 | 67,68 |
| Sumatera Utara | 68,36 | 68,87 | 69,51 | 70,00 | 70,57 |

Sumber : Badan Pusat Statistik Provinsi Sumatera Utara
Source : BPS-Statistics of Sumatera Utara Province

Tabel
Table **13.10** **Komponen Indeks Pembangunan Manusia (IPM) Menurut Kabupaten/Kota di Sumatera Utara, 2017**
Component of Human Development Index (HDI) by Regency/City in Sumatera Utara, 2017

| Kabupaten/Kota Regency/City | Komponen IPM / Component of HDI | | | | IPM HDI |
|--------------------------------|--|---|--|---|--------------|
| | Angka Harapan Hidup (e ₀)/ Life Expectancy (AHH) | Harapan Lama Sekolah/ Expected Years of Schooling (EYS) | Rata-Rata Lama Sekolah/ Mean Years of Schooling (MYS) | Pengeluaran Riil Perkapita/ Expenditure per Capita Adjusted (Rp.000,-) | |
| (1) | (2) | (3) | (4) | (5) | (6) |
| 01 Nias | 69,18 | 12,12 | 4,93 | 6 629 | 60,21 |
| 02 Mandailing Natal | 61,97 | 12,99 | 8,00 | 9 385 | 65,13 |
| 03 Tapanuli Selatan | 64,28 | 13,08 | 8,67 | 10 955 | 68,69 |
| 04 Tapanuli Tengah | 66,66 | 12,65 | 8,28 | 9 852 | 67,96 |
| 05 Tapanuli Utara | 67,86 | 13,65 | 9,46 | 11 407 | 72,38 |
| 06 Toba Samosir | 69,36 | 13,25 | 10,10 | 11 846 | 73,87 |
| 07 Labuhanbatu | 69,44 | 12,59 | 9,01 | 10 760 | 71,00 |
| 08 Asahan | 67,57 | 12,53 | 8,46 | 10 477 | 69,10 |
| 09 Simalungun | 70,53 | 12,71 | 8,95 | 11 055 | 71,83 |
| 10 Dairi | 68,13 | 13,06 | 8,90 | 10 395 | 70,36 |
| 11 Karo | 70,77 | 12,71 | 9,54 | 12 059 | 73,53 |
| 12 Deli Serdang | 71,11 | 12,90 | 9,70 | 11 891 | 73,94 |
| 13 Langkat | 67,94 | 12,72 | 8,51 | 10 784 | 69,82 |
| 14 Nias Selatan | 68,00 | 11,98 | 4,95 | 6 792 | 59,85 |
| 15 Humbang Hasundutan | 68,41 | 13,24 | 9,10 | 7 412 | 67,30 |
| 16 Pakpak Barat | 65,05 | 13,82 | 8,47 | 7 913 | 66,25 |
| 17 Samosir | 70,68 | 13,43 | 8,95 | 8 163 | 69,43 |
| 18 Serdang Bedagai | 67,79 | 12,55 | 8,35 | 10 551 | 69,16 |
| 19 Batu Bara | 66,10 | 12,49 | 7,83 | 10 084 | 67,20 |
| 20 Padang Lawas Utara | 66,58 | 12,41 | 8,93 | 9 737 | 68,34 |
| 21 Padanglawas | 66,50 | 12,99 | 8,43 | 8 445 | 66,82 |
| 22 Labuhanbatu Selatan | 68,14 | 12,95 | 8,70 | 10 892 | 70,48 |
| 23 Labuhanbatu Utara | 68,91 | 12,79 | 8,34 | 11 510 | 70,79 |
| 24 Nias Utara | 68,77 | 12,57 | 6,08 | 5 835 | 60,57 |
| 25 Nias Barat | 68,28 | 12,61 | 5,78 | 5 594 | 59,56 |
| 71 Sibolga | 68,05 | 13,12 | 9,87 | 11 221 | 72,28 |
| 72 Tanjungbalai | 62,28 | 12,44 | 9,14 | 10 778 | 67,41 |
| 73 Pematangsiantar | 72,63 | 14,01 | 11,06 | 12 106 | 77,54 |
| 74 Tebingtinggi | 70,28 | 12,66 | 10,09 | 12 055 | 73,90 |
| 75 Medan | 72,40 | 14,45 | 11,25 | 14 613 | 79,98 |
| 76 Binjai | 71,75 | 13,58 | 10,58 | 10 487 | 74,65 |
| 77 Padangsidimpuan | 68,41 | 14,50 | 10,56 | 10 464 | 73,81 |
| 78 Gunung Sitoli | 70,42 | 13,69 | 8,40 | 7 300 | 67,68 |
| Sumatera Utara | 68,37 | 13,10 | 9,25 | 10 036 | 70,57 |

Sumber : Badan Pusat Statistik Provinsi Sumatera Utara
Source : BPS-Statistics of Sumatera Utara Province

Tabel 13.11 **PDRB atas Dasar Harga Berlaku Menurut Kabupaten/Kota di Sumatera Utara, 2013-2017**
Table 13.11 **GRDP at Current Market Prices by Regency/City in Sumatera Utara, 2013-2017 (Miliar / Billion Rp)**

| Kabupaten/Kota/Regency/City | 2013 | 2014 | 2015* | 2016** | 2017 |
|-----------------------------|-------------------|-------------------|-------------------|-------------------|-------------------|
| (1) | (2) | (3) | (4) | (5) | (6) |
| 01 Nias | 2 206,37 | 2 442,51 | 2 676,67 | 2 966,28 | 3 233,75 |
| 02 Mandailing Natal | 7 874,04 | 8 757,77 | 9 586,34 | 10 661,04 | 11 712,55 |
| 03 Tapanuli Selatan | 8 737,00 | 9 310,33 | 10 058,36 | 10 964,77 | 11 983,06 |
| 04 Tapanuli Tengah | 5 914,05 | 6 516,46 | 7 140,28 | 7 849,65 | 8 555,48 |
| 05 Tapanuli Utara | 4 984,01 | 5 429,33 | 5 855,61 | 6 300,29 | 6 765,69 |
| 06 Toba Samosir | 4 735,41 | 5 173,39 | 5 622,45 | 6 135,37 | 6 656,29 |
| 07 Labuhanbatu | 20 117,62 | 22 176,00 | 24 083,11 | 26 505,24 | 29 030,57 |
| 08 Asahan | 22 064,96 | 24 328,57 | 26 479,52 | 29 206,69 | 32 023,19 |
| 09 Simalungun | 23 232,51 | 25 338,49 | 27 147,46 | 30 186,08 | 32 860,29 |
| 10 Dairi | 5 711,56 | 6 268,08 | 6 823,16 | 7 433,62 | 8 044,63 |
| 11 Karo | 12 660,73 | 13 817,09 | 15 150,36 | 16 728,42 | 18 060,75 |
| 12 Deli Serdang | 61 061,85 | 69 674,06 | 76 734,63 | 85 152,02 | 93 193,89 |
| 13 Langkat | 25 423,58 | 27 875,25 | 30 741,65 | 33 949,47 | 37 023,33 |
| 14 Nias Selatan | 3 898,78 | 4 298,08 | 4 729,43 | 5 194,79 | 5 684,36 |
| 15 Humbang Hasundutan | 3 661,72 | 4 050,10 | 4 413,20 | 4 776,17 | 5 124,65 |
| 16 Pakpak Barat | 686,76 | 753,92 | 826,18 | 918,50 | 996,48 |
| 17 Samosir | 2 546,78 | 2 838,07 | 3 143,84 | 3 442,98 | 3 751,36 |
| 18 Serdang Bedagai | 16 744,97 | 18 457,29 | 20 152,38 | 22 113,82 | 24 094,59 |
| 19 Batu Bara | 21 232,54 | 23 461,26 | 25 397,32 | 27 574,27 | 29 962,41 |
| 20 Padang Lawas Utara | 6 756,27 | 7 447,52 | 8 221,91 | 9 077,62 | 9 902,55 |
| 21 Padanglawas | 6 631,30 | 7 288,06 | 7 852,53 | 8 807,42 | 9 694,19 |
| 22 Labuhanbatu Selatan | 15 997,15 | 17 600,72 | 19 052,15 | 21 004,17 | 23 196,31 |
| 23 Labuhanbatu Utara | 14 799,80 | 16 262,17 | 17 620,18 | 19 374,23 | 21 161,68 |
| 24 Nias Utara | 2 089,32 | 2 318,65 | 2 525,07 | 2 777,63 | 3 008,01 |
| 25 Nias Barat | 1 082,59 | 1 184,00 | 1 288,53 | 1 415,85 | 1 548,74 |
| 71 Sibolga | 3 057,12 | 3 429,31 | 3 835,52 | 4 262,85 | 4 644,67 |
| 72 Tanjungbalai | 4 855,84 | 5 439,08 | 6 051,92 | 6 722,59 | 7 424,96 |
| 73 Pematangsiantar | 8 487,29 | 9 555,16 | 10 566,33 | 11 579,29 | 12 443,86 |
| 74 Tebingtinggi | 3 514,00 | 3 912,18 | 4 288,36 | 4 727,48 | 5 123,22 |
| 75 Medan | 131 604,64 | 148 247,32 | 164 721,83 | 186 049,04 | 204 299,85 |
| 76 Binjai | 6 868,46 | 7 649,06 | 8 382,41 | 9 077,47 | 9 857,85 |
| 77 Padangsidimpuan | 3 616,69 | 4 001,06 | 4 424,51 | 4 913,28 | 5 372,88 |
| 78 Gunung Sitoli | 2 871,84 | 3 212,36 | 3 594,86 | 4 034,20 | 4 504,05 |
| Sumatera Utara | 469 464,02 | 521 954,95 | 571 722,01 | 628 394,16 | 684 069,49 |

Sumber : Badan Pusat Statistik Provinsi Sumatera Utara
 Source : BPS-Statistics of Sumatera Utara Province

Tabel
Table **13.12** **PDRB atas Dasar Harga Konstan 2010 Menurut**
Kabupaten/Kota di Sumatera Utara, 2013-2017
GRDP at 2010 Constant Market Prices by Regency/City
in Sumatera Utara, 2013-2017 (Miliar / Billion Rp)

| Kabupaten/Kota/Regency/City | 2013 | 2014 | 2015* | 2016** | 2017 |
|-----------------------------|-------------------|-------------------|-------------------|-------------------|-------------------|
| (1) | (2) | (3) | (4) | (5) | (6) |
| 01 Nias | 1 888,76 | 1 997,75 | 2 108,04 | 2 214,15 | 2 325,01 |
| 02 Mandailing Natal | 6 606,44 | 7 034,93 | 7 471,72 | 7 933,13 | 8 416,50 |
| 03 Tapanuli Selatan | 7 222,61 | 7 543,28 | 7 910,01 | 8 314,69 | 8 748,18 |
| 04 Tapanuli Tengah | 5 199,02 | 5 460,85 | 5 738,32 | 6 032,21 | 6 348,14 |
| 05 Tapanuli Utara | 4 419,77 | 4 642,33 | 4 869,48 | 5 070,19 | 5 280,69 |
| 06 Toba Samosir | 4 178,50 | 4 355,42 | 4 551,51 | 4 769,11 | 5 005,71 |
| 07 Labuhanbatu | 17 263,41 | 18 165,10 | 19 080,99 | 20 046,02 | 21 048,17 |
| 08 Asahan | 18 892,62 | 20 003,08 | 21 117,02 | 22 302,70 | 23 525,35 |
| 09 Simalungun | 20 122,01 | 21 194,28 | 22 304,11 | 23 508,97 | 24 715,67 |
| 10 Dairi | 4 906,86 | 5 153,83 | 5 413,75 | 5 688,45 | 5 968,77 |
| 11 Karo | 10 765,99 | 11 314,39 | 11 880,93 | 12 494,87 | 13 145,85 |
| 12 Deli Serdang | 51 896,06 | 55 790,75 | 58 713,67 | 61 839,67 | 64 991,87 |
| 13 Langkat | 22 029,48 | 23 157,12 | 24 321,61 | 25 533,81 | 26 808,92 |
| 14 Nias Selatan | 3 217,40 | 3 356,39 | 3 505,19 | 3 662,19 | 3 830,50 |
| 15 Humbang Hasundutan | 3 085,20 | 3 256,19 | 3 406,80 | 3 577,75 | 3 759,32 |
| 16 Pakpak Barat | 603,55 | 639,39 | 677,43 | 717,89 | 760,55 |
| 17 Samosir | 2 234,09 | 2 367,10 | 2 503,78 | 2 635,77 | 2 776,85 |
| 18 Serdang Bedagai | 14 345,76 | 15 080,38 | 15 841,95 | 16 656,17 | 17 516,43 |
| 19 Batu Bara | 18 674,62 | 19 458,33 | 20 264,82 | 21 169,84 | 22 039,29 |
| 20 Padang Lawas Utara | 5 871,51 | 6 228,35 | 6 598,60 | 6 991,66 | 7 379,17 |
| 21 Padanglawas | 5 659,62 | 5 997,31 | 6 341,53 | 6 725,98 | 7 110,25 |
| 22 Labuhanbatu Selatan | 13 812,09 | 14 546,12 | 15 294,51 | 16 088,42 | 16 907,59 |
| 23 Labuhanbatu Utara | 12 729,04 | 13 414,53 | 14 109,37 | 14 843,99 | 15 602,05 |
| 24 Nias Utara | 1 750,25 | 1 853,28 | 1 954,12 | 2 043,91 | 2 134,49 |
| 25 Nias Barat | 923,29 | 973,76 | 1 024,93 | 1 074,48 | 1 126,19 |
| 71 Sibolga | 2 605,01 | 2 757,27 | 2 913,17 | 3 063,07 | 3 224,58 |
| 72 Tanjungbalai | 4 152,39 | 4 392,58 | 4 637,21 | 4 904,54 | 5 174,85 |
| 73 Pematangsiantar | 7 141,86 | 7 594,43 | 7 992,37 | 8 380,82 | 8 750,23 |
| 74 Tebingtinggi | 2 924,75 | 3 084,17 | 3 235,30 | 3 400,75 | 3 575,51 |
| 75 Medan | 110 795,42 | 117 525,06 | 124 269,93 | 132 062,86 | 139 730,21 |
| 76 Binjai | 5 890,97 | 6 234,29 | 6 571,20 | 6 935,55 | 7 309,27 |
| 77 Padangsidimpuan | 3 124,02 | 3 287,39 | 3 454,24 | 3 636,87 | 3 830,32 |
| 78 Gunung Sitoli | 2 417,72 | 2 564,37 | 2 712,86 | 2 876,34 | 3 049,12 |
| Sumatera Utara | 398 727,14 | 419 573,31 | 440 955,85 | 467 196,86 | 491 915,59 |

Sumber : Badan Pusat Statistik Provinsi Sumatera Utara
Source : BPS-Statistics of Sumatera Utara Province

Tabel 13.13 **PDRB Perkapita atas Dasar Harga Berlaku Menurut Kabupaten/Kota di Sumatera Utara, 2015-2017**
Percapita GRDP at Current Market Prices by Regency/City in Sumatera Utara, 2015-2017 (Rp)

| Kabupaten/Kota/Regency/City | 2015* | 2016** | 2017 |
|-----------------------------|----------------------|----------------------|----------------------|
| (1) | (2) | (3) | (4) |
| 01 Nias | 19 664 739,91 | 21 667 962,89 | 23 503 139,30 |
| 02 Mandailing Natal | 22 247 548,13 | 24 491 077,08 | 26 649 410,55 |
| 03 Tapanuli Selatan | 36 562 815,04 | 39 599 860,01 | 43 013 713,82 |
| 04 Tapanuli Tengah | 20 399 797,43 | 21 992 877,34 | 23 520 561,66 |
| 05 Tapanuli Utara | 19 957 843,95 | 21 312 628,59 | 22 718 451,43 |
| 06 Toba Samosir | 31 287 262,10 | 33 954 467,90 | 36 615 274,04 |
| 07 Labuhanbatu | 52 106 397,84 | 56 332 871,79 | 60 658 159,21 |
| 08 Asahan | 37 491 367,16 | 40 981 266,68 | 44 555 987,74 |
| 09 Simalungun | 31 960 562,32 | 35 326 467,10 | 38 243 965,00 |
| 10 Dairi | 24 447 889,51 | 26 490 917,86 | 28 539 613,07 |
| 11 Karo | 38 887 870,83 | 42 179 797,30 | 44 792 748,98 |
| 12 Deli Serdang | 37 813 200,40 | 41 086 202,19 | 44 071 079,20 |
| 13 Langkat | 30 335 610,25 | 33 244 425,69 | 35 850 812,62 |
| 14 Nias Selatan | 15 341 310,54 | 16 686 383,01 | 18 080 302,09 |
| 15 Humbang Hasundutan | 24 117 028,86 | 25 828 988,59 | 27 449 426,54 |
| 16 Pakpak Barat | 18 151 328,89 | 19 798 591,51 | 21 119 501,92 |
| 17 Samosir | 25 396 796,78 | 27 655 311,47 | 29 987 135,52 |
| 18 Serdang Bedagai | 33 107 731,36 | 36 198 406,35 | 39 310 886,99 |
| 19 Batu Bara | 63 366 088,92 | 68 086 625,70 | 73 241 432,70 |
| 20 Padang Lawas Utara | 32 550 565,37 | 35 210 924,50 | 37 667 328,69 |
| 21 Padanglawas | 30 435 795,20 | 33 388 751,50 | 35 919 917,71 |
| 22 Labuhanbatu Selatan | 60 698 061,58 | 65 559 964,02 | 70 974 722,85 |
| 23 Labuhanbatu Utara | 50 186 072,59 | 54 654 596,64 | 59 161 909,93 |
| 24 Nias Utara | 18 858 290,57 | 20 573 074,57 | 22 103 089,73 |
| 25 Nias Barat | 15 173 971,89 | 16 600 241,44 | 18 050 353,03 |
| 71 Sibolga | 44 331 525,70 | 49 117 363,95 | 53 331 855,64 |
| 72 Tanjungbalai | 36 236 421,44 | 39 758 871,09 | 43 373 414,04 |
| 73 Pematangsiantar | 42 707 592,86 | 46 409 051,57 | 49 475 993,05 |
| 74 Tebingtinggi | 27 346 644,95 | 29 750 906,29 | 31 883 399,04 |
| 75 Medan | 74 513 723,45 | 83 452 215,39 | 90 903 967,67 |
| 76 Binjai | 31 669 122,90 | 33 883 689,67 | 36 385 764,17 |
| 77 Padangsidimpuan | 21 089 588,56 | 23 076 048,36 | 24 872 966,22 |
| 78 Gunung Sitoli | 26 433 750,56 | 29 298 499,80 | 32 337 866,95 |
| Sumatera Utara | 41 019 539,08 | 44 805 116,76 | 48 434 401,79 |

Sumber : Badan Pusat Statistik Provinsi Sumatera Utara
 Source : BPS-Statistics of Sumatera Utara Province

Tabel
Table **13.14** **PDRB Perkapita atas Dasar Harga Konstan 2010 Menurut Kabupaten/Kota di Sumatera Utara, 2015-2017**
Percapita GRDP at 2010 Constant Market Prices by Regency/City in Sumatera Utara, 2015-2017 (Rp)

| Kabupaten/Kota/Regency/City | 2015* | 2016** | 2017 |
|-----------------------------|----------------------|----------------------|----------------------|
| (1) | (2) | (3) | (4) |
| 01 Nias | 15 487 168,06 | 16 173 863,08 | 16 898 379,34 |
| 02 Mandailing Natal | 17 340 036,15 | 18 224 392,31 | 19 149 942,92 |
| 03 Tapanuli Selatan | 28 753 427,78 | 30 028 958,77 | 31 401 969,50 |
| 04 Tapanuli Tengah | 16 394 405,15 | 16 900 836,01 | 17 454 093,92 |
| 05 Tapanuli Utara | 16 596 778,49 | 17 151 461,02 | 17 731 975,77 |
| 06 Toba Samosir | 25 327 821,78 | 26 393 269,60 | 27 535 657,44 |
| 07 Labuhanbatu | 41 283 786,88 | 42 604 783,14 | 43 979 259,20 |
| 08 Asahan | 29 898 814,35 | 31 293 960,55 | 32 732 373,10 |
| 09 Simalungun | 26 258 511,15 | 27 512 314,33 | 28 764 975,24 |
| 10 Dairi | 19 397 859,67 | 20 271 732,74 | 21 175 176,62 |
| 11 Karo | 30 495 898,68 | 31 505 119,61 | 32 603 230,05 |
| 12 Deli Serdang | 28 932 854,74 | 29 837 900,25 | 30 734 437,46 |
| 13 Langkat | 24 000 361,65 | 25 003 534,61 | 26 070 879,11 |
| 14 Nias Selatan | 11 370 111,65 | 11 763 472,56 | 12 183 709,28 |
| 15 Humbang Hasundutan | 18 617 318,35 | 19 348 073,78 | 20 136 242,78 |
| 16 Pakpak Barat | 14 883 401,86 | 15 474 460,42 | 16 119 206,71 |
| 17 Samosir | 20 226 182,27 | 21 171 504,34 | 22 197 192,88 |
| 18 Serdang Bedagai | 26 026 252,61 | 27 264 694,46 | 28 578 473,62 |
| 19 Batu Bara | 50 560 544,86 | 52 272 754,35 | 53 873 805,41 |
| 20 Padang Lawas Utara | 26 123 859,10 | 27 119 753,19 | 28 068 885,58 |
| 21 Padanglawas | 24 579 285,28 | 25 498 070,39 | 26 353 881,12 |
| 22 Labuhanbatu Selatan | 48 726 623,25 | 50 216 524,00 | 51 732 841,88 |
| 23 Labuhanbatu Utara | 40 186 527,35 | 41 874 816,84 | 43 618 783,14 |
| 24 Nias Utara | 14 594 215,51 | 15 138 638,09 | 15 684 401,30 |
| 25 Nias Barat | 12 069 737,86 | 12 597 770,98 | 13 125 660,67 |
| 71 Sibolga | 33 670 916,49 | 35 293 313,19 | 37 025 798,10 |
| 72 Tanjungbalai | 27 765 752,64 | 29 006 558,13 | 30 229 196,27 |
| 73 Pematangsiantar | 32 304 024,93 | 33 589 800,87 | 34 790 380,00 |
| 74 Tebingtinggi | 20 631 316,47 | 21 401 550,46 | 22 251 504,28 |
| 75 Medan | 56 214 865,75 | 59 236 740,66 | 62 173 471,60 |
| 76 Binjai | 24 826 319,54 | 25 888 496,16 | 26 978 848,74 |
| 77 Padangsidimpuan | 16 464 768,41 | 17 081 174,31 | 17 731 903,34 |
| 78 Gunungsitoli | 19 948 260,75 | 20 889 511,75 | 21 891 891,66 |
| Sumatera Utara | 31 637 413,89 | 33 127 689,42 | 34 490 991,44 |


Sumber : Badan Pusat Statistik Provinsi Sumatera Utara
Source : BPS-Statistics of Sumatera Utara Province

Tabel
Table **13.15** **Laju Pertumbuhan Produk Domestik Regional Bruto**
atas Dasar Harga Konstan 2010 Menurut
Kabupaten/Kota di Sumatera Utara, 2013-2017
Growth Rate of Gross Regional Domestic Product at
2010 Constant Market Prices by Regency/City in
Sumatera Utara, 2013-2017 (%)

| Kabupaten/Kota / Regency/City | 2013 | 2014 | 2015* | 2016** | 2017 |
|--------------------------------------|-------------|-------------|--------------|---------------|-------------|
| (1) | (2) | (3) | (4) | (5) | (6) |
| 01 Nias | 6,35 | 5,77 | 5,52 | 5,03 | 5,01 |
| 02 Mandailing Natal | 6,37 | 6,49 | 6,21 | 6,18 | 6,09 |
| 03 Tapanuli Selatan | 17,43 | 4,44 | 4,86 | 5,12 | 5,21 |
| 04 Tapanuli Tengah | 5,18 | 5,04 | 5,08 | 5,12 | 5,24 |
| 05 Tapanuli Utara | 5,27 | 5,04 | 4,89 | 4,12 | 4,15 |
| 06 Toba Samosir | 4,85 | 4,23 | 4,50 | 4,78 | 4,96 |
| 07 Labuhanbatu | 5,98 | 5,22 | 5,04 | 5,06 | 5,00 |
| 08 Asahan | 5,71 | 5,88 | 5,57 | 5,62 | 5,48 |
| 09 Simalungun | 5,25 | 5,33 | 5,24 | 5,40 | 5,13 |
| 10 Dairi | 5,05 | 5,03 | 5,04 | 5,07 | 4,93 |
| 11 Karo | 4,95 | 5,09 | 5,01 | 5,17 | 5,21 |
| 12 Deli Serdang | 9,22 | 7,50 | 5,24 | 5,32 | 5,10 |
| 13 Langkat | 5,61 | 5,12 | 5,03 | 4,98 | 4,99 |
| 14 Nias Selatan | 4,65 | 4,32 | 4,43 | 4,48 | 4,60 |
| 15 Humbang Hasundutan | 5,72 | 5,54 | 4,63 | 5,02 | 5,07 |
| 16 Pakpak Barat | 5,91 | 5,94 | 5,95 | 5,97 | 5,94 |
| 17 Samosir | 6,10 | 5,95 | 5,77 | 5,27 | 5,35 |
| 18 Serdang Bedagai | 5,80 | 5,12 | 5,05 | 5,14 | 5,16 |
| 19 Batu Bara | 4,23 | 4,20 | 4,14 | 4,47 | 4,11 |
| 20 Padang Lawas Utara | 6,15 | 6,08 | 5,94 | 5,96 | 5,54 |
| 21 Padanglawas | 6,14 | 5,97 | 5,74 | 6,06 | 5,71 |
| 22 Labuhanbatu Selatan | 6,05 | 5,31 | 5,14 | 5,19 | 5,09 |
| 23 Labuhanbatu Utara | 6,27 | 5,39 | 5,18 | 5,21 | 5,11 |
| 24 Nias Utara | 6,34 | 5,89 | 5,44 | 4,59 | 4,43 |
| 25 Nias Barat | 5,17 | 5,47 | 5,25 | 4,83 | 4,81 |
| 71 Sibolga | 5,96 | 5,84 | 5,65 | 5,15 | 5,27 |
| 72 Tanjungbalai | 5,94 | 5,78 | 5,57 | 5,76 | 5,51 |
| 73 Pematangsiantar | 5,75 | 6,34 | 5,24 | 4,86 | 4,41 |
| 74 Tebingtinggi | 6,01 | 5,45 | 4,90 | 5,11 | 5,14 |
| 75 Medan | 5,36 | 6,07 | 5,74 | 6,27 | 5,81 |
| 76 Binjai | 6,07 | 5,83 | 5,40 | 5,54 | 5,39 |
| 77 Padangsidempuan | 5,80 | 5,23 | 5,08 | 5,29 | 5,32 |
| 78 Gunung Sitoli | 6,22 | 6,07 | 5,79 | 6,03 | 6,01 |
| Sumatera Utara | 6,07 | 5,23 | 5,10 | 5,18 | 5,12 |

Sumber : Badan Pusat Statistik Provinsi Sumatera Utara

Source : BPS-Statistics of Sumatera Utara Province

The background features a stylized construction site with a crane and a worker silhouette. The worker is in the foreground, wearing a hard hat and holding a tool. The crane is in the background, with a lattice structure. The scene is set against a light green background with stylized clouds. The overall style is modern and graphic.

LAMPIRAN APPENDIX

“Statistik yang dibangun
tanpa membebani responden (Kode Etik Statistik)”

*“Statistics are built without an excessive
burden on respondents (Code Ethics Statistics)”*

LAMPIRAN / Appendix 1
TIMBANGAN, TAKARAN DAN UKURAN SISTEM METRIK
Weight, Measure and Metric System

| Nilai <i>Equivalent</i> | Nama <i>Name</i> | Singkatan Internasional <i>Symbol</i> | |
|---|--|---|-------------------------------------|
| (1) | (2) | (3) | |
| A. Ukuran Panjang / Linear Measure | | | |
| 1000 | meter / <i>meter</i> | Kilometer / <i>Kilometer</i> | Km |
| 100 | meter / <i>meter</i> | Hektometer / <i>Hectometer</i> | Hm |
| 10 | meter / <i>meter</i> | Dekameter / <i>Decameter</i> | Dam |
| 1 | meter / <i>meter</i> | Meter / <i>Meter</i> | M |
| 0,1 | meter / <i>meter</i> | Desimeter / <i>Decimeter</i> | Dm |
| 0,01 | meter / <i>meter</i> | Centimeter / <i>Centimeter</i> | Cm |
| 0,001 | meter / <i>meter</i> | Milimeter / <i>Millimeter</i> | Mm |
| 0,0001 | meter / <i>meter</i> | Mikron / <i>Micron</i> | U |
| B. Ukuran Luas / Surface Measure | | | |
| 1000000 | Meter Persegi / <i>Square meter</i> | Kilometer Persegi / Square kilometer | km ² |
| 10000 | Meter Persegi / <i>Square meter</i> | Hektometer Persegi / <i>Square hectometer or hectare</i> | hm ² atau ha |
| 100 | Meter Persegi / <i>Square meter</i> | Dekameter Persegi / Square decameter or are | dam ² atau a |
| 1 | Meter Persegi / <i>Square meter</i> | Meter Persegi / Square centimeter | m ² atau cm ² |
| 0,01 | Meter Persegi / <i>Square meter</i> | Desimeter Persegi / Square decimeter | dm ² |
| 0,0001 | Meter Persegi / <i>Square meter</i> | Centimeter Persegi / Square centimeter | cm ² |
| 0,000001 | Meter Persegi / <i>Square meter</i> | Milimeter Persegi / Square millimeter | mm ² |

LAMPIRAN / Appendix 1
LANJUTAN / Continued

| Nilai <i>Equivalent</i> | Nama <i>Name</i> | Singkatan Internasional <i>Symbol</i> |
|--|---|---|
| (1) | (2) | (3) |
| C. Ukuran Volume / <i>Volume Measure</i> | | |
| 1 Meter Kubik atau 1000 liter <i>Cubic meter or 1000 liter</i> | Mililiter kubik <i>Cubic milliliter</i> | m ³ atau kl |
| 0,1 Meter Kubik atau 100 liter <i>Cubic meter or 100 liter</i> | Mililiter atau Centimeter Kubik <i>Milliliter or Centimeter cubic</i> | hl |
| 0,01 Meter Kubik atau 10 liter <i>Cubic meter or 10 liter</i> | Centiliter <i>Centiliter</i> | dl |
| 0,001 Meter Kubik atau 1 Liter <i>Cubic meter or 1 liter</i> | Desiliter <i>Deciliter</i> | dm ³ atau l |
| 0,1 Desimeter Kubik (0,1 Liter) <i>Cubic meter or 0,1 liter</i> | Desimeter Kubik(Liter) <i>Cubic decimeter or liter</i> | dl |
| 0,01 Desimeter kubik (0,01 Liter) <i>Cubic meter or 0,01 liter</i> | Dekaliter <i>Decaliter</i> | cl |
| 0,001 Desimeter Kubik (0,001 Ltr) <i>Cubic meter or 0,001 liter</i> | Hectoliter <i>Hectoliter</i> | ml atau cm ³ |
| 0,000001 <i>Cubic meter or 0,001 liter</i> | Meter Kubik atau Kltr | ml ³ |
| D. Timbangan / <i>Weight Measure</i> | | |
| 1000 Kilogram | Ton | t (m.t) |
| 100 Kilogram | Quintal | q |
| 1 Kilogram | Kilogram | kg |
| 0,1 Kilogram | Hektogram | hg |
| 0,01 Kilogram | Decagram | dag |
| 0,001 Kilogram | Gram | g |
| 0,1 Gram | Decigram | dg |
| 0,01 Gram | Centigram | cg |
| 0,001 Gram | Miligram | mg |
| 200 Gram | Metric carat | kt |

LAMPIRAN / Appendix 2
TIMBANGAN, TAKARAN DAN UKURAN
TERMASUK JENIS LAIN DARI SISTEM METRIK
Non Metric Weight and Measures System

| Negara Asal <i>Country</i> | Ukuran Sistem Metrik Dinilai Dalam Ukuran Jenis Lain <i>Metric Units Converted in to Foreign Measures</i> | | |
|--|---|------------|----------------|
| (1) | (2) | | |
| A. Ukuran Panjang / <i>Linear Measure</i> | | | |
| Inggris dan Amerika | 1 km | = 0.62137 | mile |
| <i>Great Britain and USA</i> | 1 m | = 0.00497 | furlong |
| | 1 m | = 1.0936 | yard |
| | 1 m | = 3.2808 | feet |
| | 1 m | = 39,37 | inches |
| | 1 km | = 0.135 | geogr mile |
| | 1 km | = 0.541 | sea mile |
| Indonesia | 1 km | = 0.6636 | java paal |
| <i>Indonesia</i> | 1 m | = 0.2624 | Rijnl.reode |
| | 1 m | = 1.4539 | amst.el |
| | 1 sq | = 0.3861 | sq mile |
| B. Ukuran Luas / <i>Surface Measure</i> | | | |
| Inggris dan Amerika | 1 Ha | = 2.4711 | acres |
| <i>Great Britain and USA</i> | 1 sq m | = 1.19536 | yard |
| | 1 sq m | = 76365 | sq feet |
| | 1 sq cm | = 0.15498 | sq inch |
| Indonesia | 1 sq km | = 140.9147 | bahu |
| <i>Indonesia</i> | 1 sq km | = 70.45735 | sq Rinjln.rode |
| | 1 cu m | = 0.353 | reg ton |
| C. Ukuran Isi / <i>Volume Measure</i> | | | |
| Inggris dan Amerika | 1 cu m | = 1.30794 | cu yard |
| <i>Great Britain and USA</i> | 1 cu m | = 6.2897 | barrel |
| | 1 cu m | = 27.497 | Imp.bushel |
| | 1 cu m | = 28.377 | US bushel |
| | 1 cu m | = 35.31338 | cup.feet |
| Indonesia | 1 liter | = 0.2199 | Imp.gallon |
| <i>Indonesia</i> | 1 liter | = 0.2645 | Us.gallon |
| | 1 liter | = 0.1166 | gantang |

LAMPIRAN / Appendix 2
 LANJUTAN / Continued

| Negara Asal Country | Ukuran Sistem Metrik Dinilai Dalam Ukuran Jenis Lain | |
|--|---|--|
| (1) | Metric Units Converted in to Foreign Measures | |
| (1) | (2) | |
| D. Timbangan / Weight | | |
| Inggris dan Amerika Great Britain and USA | 1 long ton (= 20 cwt) | = 22401 b = 1016.04 kg |
| | 1 short ton (= 2000 lb) | = 907,18 kg |
| | 1 hundredweight (cwt) | = 50,8 kg |
| | 1 cental (= 100 lb) | = 45,36 kg |
| | 1 pound avoirdupois (= 1 lb) | = 453,6 g = 16 cunces av (=7000grains) |
| | 1 ounce avoirdupois 9OZO | = 28,35 g |
| | 1 pound troy (=12 oz troy) | = 373,24 g |
| | 1 kg | = 20239 Amst pound |
| | 1 kg | = 25.9061 thail (Opium) |
| | 1 kg | = 81.4877 thaol (Gold) |
| 1 kg | = 1878.0488 carat(Diamond) | |

LAMPIRAN / Appendix 3
UNDANG-UNDANG REPUBLIK INDONESIA
NOMOR 16 TAHUN 1997
TENTANG
S T A T I S T I K

DENGAN RAHMAT TUHAN YANG MAHA ESA
PRESIDEN REPUBLIK INDONESIA

- Menimbang : a. bahwa statistik penting artinya bagi perencanaan, pelaksanaan, pemantauan dan evaluasi penyelenggaraan berbagai kegiatan disegenap aspek kehidupan bermasyarakat berbangsa dan bernegara dalam pembangunan nasional sebagai pengamalan Pancasila, untuk memajukan kesejahteraan rakyat dalam rangka mencapai cita-cita bangsa sebagaimana tercantum dalam pembukaan Undang Undang Dasar 1945 ;
- b. bahwa dengan memperhatikan pentingnya peranan statistik tersebut, diperlukan langkah-langkah untuk mengatur penyelenggaraan statistik nasional terpadu dalam rangka mewujudkan Sistem Statistik Nasional yang andal, efektif dan efisien ;
- c. bahwa Undang Undang Nomor 6 Tahun 1960 tentang Sensus dan undang Undang Nomor 7 Tahun 1960 tentang Statistik pada saat ini tidak sesuai lagi dengan perkembangan keadaan, tuntutan masyarakat dan kebutuhan pembangunan nasional ;
- d. bahwa berdasarkan pertimbangan sebagaimana dimaksud dalam huruf a, b, dan c diatas dipandang perlu membentuk Undang Undang tentang Statistik yang baru ;

Mengingat : Pasal 5 ayat (1) dan Pasal 20 ayat (1) Undang-Undang Dasar 1945

Dengan persetujuan
DEWAN PERWAKILAN RAKYAT REPUBLIK INDONESIA
MEMUTUSKAN

Menetapkan : **UNDANG-UNDANG TENTANG STATISTIK**

BAB I

KETENTUAN UMUM

Pasal 1

Dalam Undang-undang ini yang dimaksud dengan :

1. Statistik adalah data yang diperoleh dengan cara pengumpulan, pengolahan, penyajian, dan analisis serta sebagai sistem yang mengatur keterkaitan antar unsur dalam penyelenggaraan statistik.
2. Data adalah informasi yang berupa angka tentang karakteristik (ciri-ciri khusus) suatu populasi.
3. Sistem Statistik Nasional adalah suatu tatanan yang terdiri atas unsur-unsur yang secara teratur saling berkaitan, sehingga membentuk totalitas dalam penyelenggaraan statistik.
4. Kegiatan statistik adalah tindakan yang meliputi upaya penyediaan dan penyebaran data, upaya pengembangan ilmu statistik, dan upaya yang mengarah pada berkembangnya Sistem Statistik Nasional.
5. Statistik dasar adalah statistik yang pemanfaatannya ditujukan untuk keperluan yang bersifat luas, berskala nasional, makro, dan yang penyelenggaraannya menjadi tanggung jawab Badan.
6. Statistik sektoral adalah statistik yang pemanfaatannya ditujukan untuk memenuhi kebutuhan instansi tertentu dalam rangka penyelenggaraan tugas-tugas pemerintahan dan pembangunan yang merupakan tugas pokok instansi yang bersangkutan.
7. Statistik khusus adalah statistik yang pemanfaatannya ditujukan untuk memenuhi kebutuhan spesifik dunia usaha, pendidikan, sosial budaya, dan kepentingan lain dalam kehidupan masyarakat, yang penyelenggaraannya dilakukan oleh lembaga, organisasi, perorangan, dan unsur masyarakat lainnya.
8. Sensus adalah cara pengumpulan data yang dilakukan melalui pencacahan semua unit populasi di seluruh wilayah Republik Indonesia untuk memperoleh karakteristik suatu populasi pada saat tertentu.
9. Survei adalah cara pengumpulan data yang dilakukan melalui pemcacahan sampel untuk memperkirakan karakteristik suatu populasi pada saat tertentu.
10. Komilasi produk administrasi adalah cara pengumpulan, pengolahan, penyajian, dan analisis data yang didasarkan pada catatan administrasi yang ada pada pemerintah dan masyarakat.
11. Badan adalah Badan Pusat Statistik.
12. Populasi adalah keseluruhan unit yang menjadi objek kegiatan statistik baik yang berupa instansi pemerintah, lembaga, organisasi, orang, benda maupun objek lainnya.
13. Sampel adalah sebagian unit populasi yang menjadi objek penelitian untuk memperkirakan karakteristik suatu populasi.
14. Sinopsis adalah suatu ikhtisar penyelenggaraan statistik.

15. Penyelenggaraan kegiatan statistik adalah instansi pemerintah, lembaga, organisasi, perorangan, dan unsur masyarakat lainnya.
16. Petugas statistik adalah orang diberi tugas oleh penyelenggara kegiatan statistik untuk melaksanakan pengumpulan data, baik melalui wawancara, pengukuran, maupun cara lain terhadap objek kegiatan statistik.
17. Responden adalah instansi pemerintah, lembaga, organisasi, orang, dan unsur masyarakat lainnya yang ditentukan sebagai objek kegiatan statistik.

BAB II ASAS, ARAH DAN TUJUAN

Pasal 2

Selain berlandaskan asas-asas pembangunan nasional, Undang-undang ini juga berasaskan :

- a. keterpaduan ;
- b. keakuratan ; dan
- c. kemutakhiran.

Pasal 3

Kegiatan statistik diarahkan untuk :

- a. mendukung pembangunan nasional ;
- b. mengembangkan Sistem Statistik Nasional yang andal, efektif, dan efisien ;
- c. meningkatkan kesadaran masyarakat akan arti dan kegunaan statistik ; dan
- d. mendukung pengembangan ilmu pengetahuan dan teknologi.

Pasal 4

Kegiatan statistik bertujuan untuk menyediakan data statistik yang lengkap, akurat, dan mutakhir dalam rangka mewujudkan Sistem Statistik Nasional yang andal, efektif, dan efisien guna mendukung pembangunan nasional.

BAB III JENIS STATISTIK DAN CARA PENGUMPULAN DATA

Bagian Pertama Jenis statistik

Pasal 5

Berdasarkan tujuan pemanfaatannya, jenis statistik terdiri atas :

- a. statistik dasar ;
- b. statistik sektoral ; dan
- c. statistik khusus.

Pasal 6

- (1) Statistik dasar dan statistik setoral terbuka pemanfaatannya untuk umum, kecuali ditentukan lain oleh peraturan perundang-undangan yang berlaku.
- (2) Setiap orang memiliki kesempatan yang sama untuk mengetahui dan memanfaatkan statistik khusus dengan tetap memperhatikan hak seseorang atau lembaga yang dilindungi undang-undang.

Bagian Kedua Cara Pengumpulan Data

Pasal 7

Statistik diselenggarakan melalui pengumpulan data yang dilakukan dengan cara :

- a. sensus ;
- b. survei ;
- c. kompilasi produk administrasi ; dan
- d. cara lain sesuai dengan perkembangan ilmu pengetahuan dan teknologi.

Pasal 8

- (1) Sensus sebagaimana dimaksud dalam Pasal 7 huruf a diselenggarakan sekurang-kurangnya sekali dalam 10 (sepuluh) tahun oleh Badan, yang meliputi :
 - a. sensus penduduk ;
 - b. sensus pertanian ; dan
 - c. sensus ekonomi.
- (2) Penetapan tahun penyelenggaraan dan perubahan jenis sensus sebagaimana dimaksud dalam ayat (1), diatur lebih lanjut dengan Peraturan Pemerintah

Pasal 9

- (1) Survei sebagai mana dimaksud dalam Pasal 7 huruf b diselenggarakan secara berkala dan sewaktu-waktu untuk memperoleh data yang rinci.
- (2) Survei antar sensus dilakukan antara pertengahan 2 (dua) sensus sejenis untuk menjembatani 2 (dua) sensus tersebut.

Pasal 10

- (1) Kompilasi produk administrasi sebagaimana dimaksud dalam Pasal 7 huruf c dilaksanakan dengan memanfaatkan berbagai dokumen produk administrasi.
- (2) Hasil kompilasi produk administrasi milik instansi pemerintah terbuka pemanfaatannya untuk umum, kecuali ditentukan lain oleh peraturan perundang-undangan yang berlaku.
- (3) Setiap orang mempunyai kesempatan yang sama untuk mengetahui dan memanfaatkan hasil kompilasi produk administrasi milik lembaga, organisasi, perorangan dan atau unsur masyarakat lainnya dengan tetap memperhatikan hak seseorang atau lembaga yang dilindungi undang-undang.

**BAB IV
PENYELENGGARAAN STATISTIK**

**Bagian Pertama
Statistik Dasar**

Pasal 11

- (1) Statistik dasar diselenggarakan oleh Badan.
- (2) Dalam menyelenggarakan statistik dasar sebagaimana dimaksud dalam ayat (1), Badan memperoleh data dengan cara :
 - a. sensus ;
 - b. survei ;
 - c. kompilasi produk administrasi ; dan
 - d. cara lain sesuai dengan perkembangan ilmu pengetahuan dan teknologi.

**Bagian Kedua
Statistik Sektoral**

Pasal 12

- (1) Statistik sektoral diselenggarakan oleh instansi pemerintah sesuai lingkup tugas dan fungsinya, secara mandiri atau bersama dengan Badan.
- (2) Dalam menyelenggarakan statistik sektoral, instansi pemerintah memperoleh data dengan cara :
 - a. survei ;
 - b. kompilasi produk administrasi ; dan
 - c. cara lain sesuai dengan perkembangan ilmu pengetahuan dan teknologi.
- (3) Statistik sektoral harus diselenggarakan bersama dengan Badan apabila statistik tersebut hanya dapat diperoleh dengan cara sensus dan dengan jangkauan populasi berskala nasional.
- (4) Hasil statistik sektoral yang diselenggarakan sendiri oleh instansi pemerintah wajib diserahkan ke Badan.

**Bagian Ketiga
Statistik Khusus**

Pasal 13

- (1) Statistik khusus diselenggarakan oleh masyarakat baik lembaga, organisasi, perorangan maupun unsur masyarakat lainnya secara mandiri atau bersama dengan Badan.
- (2) Dalam menyelenggarakan statistik khusus sebagaimana dimaksud dalam ayat (1), masyarakat memperoleh data dengan cara :
 - d. survei ;
 - e. kompilasi produk administrasi ; dan
 - f. cara lain sesuai dengan perkembangan ilmu pengetahuan dan teknologi.

Pasal 14

- (1) Dalam rangka pengembangan Sistem Statistik Nasional , masyarakat sebagaimana dimaksud dalam Pasal 13 ayat (1) wajib memberitahukan sinopsis kegiatan statistik yang telah selesai diselenggarakan kepada Badan.
- (2) Sinopsis sebagaimana dimaksud dalam ayat (1) memuat :
 - a. judul ;
 - b. wilayah kegiatan statistik ;
 - c. objek populasi ;
 - d. jumlah responden ;
 - e. waktu pelaksanaan ;
 - f. metode statistik ;
 - g. nama dan alamat penyelenggara ; dan
 - h. abstrak.
- (3) Penyampaian pemberitahuan sinopsis dapat dilakukan melalui pos, jaringan komunikasi data, atau cara penyampaian lainnya yang dianggap mudah bagi penyelenggara kegiatan statistik.
- (4) Kewajiban memberitahukan sinopsis sebagaimana dimaksud dalam ayat (1), tidak berlaku bagi statistik yang digunakan untuk memenuhi kebutuhan intern.

BAB V

PENGUMUMAN DAN PENYEBARLUASAN

Pasal 15

- (1) Badan berwenang mengumumkan hasil statistik yang diselenggarakannya
- (2) Pengumuman hasil statistik dimuat dalam Berita Resmi Statistik.

Pasal 16

Badan menyebarluaskan hasil statistik yang diselenggarakannya.

BAB VI

PENYELENGGARAAN STATISTIK

Bagian Pertama Statistik Dasar

Pasal 17

- (1) Koordinasi dan kerja sama penyelenggaraan statistik dilakukan oleh Badan dengan instansi pemerintah dan masyarakat, di tingkat pusat dan daerah.
- (2) Dalam rangka mewujudkan dan mengembangkan Sistem Statistik Nasional, Badan bekerja sama dengan instansi pemerintah dan masyarakat untuk membangun pembakuan konsep, definisi, klasifikasi dan ukuran-ukuran.

- (3) Koordinasi dan kerja sama sebagaimana dimaksud dalam ayat (1) dilaksanakan atas dasar kemitraan dan dengan tetap mengantisipasi serta menerapkan perkembangan ilmu pengetahuan dan teknologi.
- (4) Ketentuan mengenai tata cara dan lingkup koordinasi dan kerja sama penyelenggaraan statistik antara Badan, instansi pemerintah dan masyarakat diatur lebih lanjut dengan Keputusan Presiden.

Pasal 18

- (1) Kerja sama penyelenggaraan statistik dapat juga dilakukan oleh Badan, instansi pemerintah, dan atau masyarakat dengan lembaga internasional, negara asing atau lembaga swasta asing sesuai dengan peraturan perundang-undangan yang berlaku.
- (2) Kerja sama penyelenggaraan statistik sebagaimana dimaksud dalam ayat (1) didasarkan pada prinsip bahwa penyelenggara utama adalah Badan, instansi pemerintah atau masyarakat Indonesia.

BAB VII HAK DAN KEWAJIBAN

Bagian Pertama Penyelenggara Kegiatan Statistik

Pasal 19

Penyelenggara kegiatan statistik berhak memperoleh keterangan dari responden mengenai karakteristik setiap unit populasi yang menjadi objek.

Pasal 20

Penyelenggara kegiatan statistik wajib memberikan kesempatan yang sama kepada masyarakat untuk mengetahui dan memperoleh manfaat dari statistik yang tersedia, sesuai dengan ketentuan peraturan perundang-undangan yang berlaku.

Pasal 21

Penyelenggara kegiatan statistik wajib menjamin kerahasiaan keterangan yang diperoleh dari responden.

Bagian Kedua Petugas Statistik

Pasal 22

Setiap petugas statistik Badan berhak memasuki wilayah kerja yang telah ditentukan untuk memperoleh keterangan yang diperlukan.

Pasal 23

Setiap petugas statistik wajib menyampaikan hasil pelaksanaan statistik sebagaimana adanya.

Pasal 24

Ketentuan mengenai jaminan kerahasiaan keterangan sebagaimana dimaksud dalam pasal 21 berlaku juga bagi petugas statistik.

Pasal 25

Setiap petugas statistik harus memperlihatkan surat tugas dan atau tanda pengenal, serta wajib memperhatikan nilai-nilai agama, adat-istiadat setempat, tata krama, dan ketertiban umum.

Bagian Ketiga R e s p o n d e n

Pasal 26

- (1) Setiap orang berhak menolak untuk dijadikan responden, kecuali dalam penyelenggaraan statistik dasar oleh badan.
- (2) Setiap responden berhak menolak petugas statistik yang tidak dapat memenuhi ketentuan sebagaimana dimaksud dalam pasal 25.

Pasal 27

Setiap responden wajib memberikan keterangan yang diperlukan dalam penyelenggaraan statistik dasar oleh badan.

Bab VIII KELEMBAGAAN

Pasal 28

- (1) Pemerintah membentuk badan yang berada dibawah dan bertanggung jawab kepada Presiden.
- (2) Badan mempunyai perwakilan wilayah di Daerah yang merupakan instansi vertikal.
- (3) Ketentuan mengenai tugas, fungsi, susunan organisai, dan tata kerja Badan, sebagaimana dimaksud dalam ayat (1) dan ayat (2). Diatur lebih lanjut dengan Keputusan Presiden.

Pasal 29

- (1) Pemerintah membentuk Forum Masyarakat Statistik yang bertugas memberikan saran dan pertimbangan di bidang statistik kepada Badan.

- (2) Forum sebagaimana dimaksud dalam ayat (1) bersifat nonstruktural dan independen, yang anggotanya terdiri atas unsur pemerintah, pakar, praktisi, dan tokoh masyarakat.

Pasal 30

- (1) Instansi pemerintah dapat membentuk satuan organisasi dilingkungannya untuk melaksanakan statistik sektoral.
- (2) Ketentuan mengenai tugas, fungsi, susunan organisasi, dan tata kerja satuan organisasi sebagaimana dimaksud dalam ayat (1) diatur oleh instansi yang bersangkutan berdasarkan peraturan perundang-undangan yang berlaku.
- (3) Dalam menyelenggarakan statistik sektoral, satuan organisasi sebagaimana dimaksud dalam ayat (1) harus mengadakan koordinasi dengan Badan untuk menerapkan penggunaan konsep, definisi, klasifikasi, dan ukuran-ukuran yang telah dibakukan dalam rangka pengembangan Sistem Statistik Nasional.

BAB X KETENTUAN PIDANA

Pasal 34

Setiap orang yang tanpa hak menyelenggarakan sensus sebagaimana dimaksud dalam pasal 11 ayat (2) huruf a, dipidana dengan pidana penjara paling lama 2 (dua) tahun dan denda paling banyak Rp 50.000.000,00 (lima puluh juta rupiah)

Pasal 35

Setiap orang yang dengan sengaja melanggar ketentuan sebagai mana dimaksud dalam pasal 14 ayat (1) dipidana dengan pidana kurungan paling lama 1(satu) tahun atau denda paling banyak Rp 25.000.000,00 (dua puluh lima juta rupiah)

Pasal 36

- (1) Penyelenggara kegiatan statistik yang dengan sengaja dan tanpa alasan yang sah tidak memenuhi kewajiban sebagaimana dimaksud dalam pasal 20 dipidana dengan pidana kurungan paling lama 1(satu) tahun atau denda paling banyak Rp 25.000.000,00 (dua puluh lima juta rupiah)
- (2) Penyelenggara kegiatan statistik yang dengan sengaja melanggar ketentuan sebagaimana dimaksud dalam pasal 21 dipidana dengan pidana penjara paling lama 5 (lima) tahun dan denda paling banyak Rp 100.000.000,00 (seratus juta rupiah).

Pasal 37

Petugas statistik yang dengan sengaja melanggar ketentuan sebagaimana dimaksud dalam pasal 24, dipidana dengan pidana penjara paling lama 1(satu) tahun 6 (enam) bulan dan denda paling banyak Rp 15.000.000,00 (lima belas juta rupiah)

Pasal 38

Responden yang dengan sengaja melanggar ketentuan sebagaimana dimaksud dalam pasal 27, dipidana dengan pidana penjara paling lama 1(satu) tahun 6 (enam) bulan dan denda paling banyak Rp 25.000.000,00 (dua puluh lima juta rupiah)

Pasal 39

Setiap orang yang dengan sengaja dan tanpa alasan yang sah mencegah, menghalangi atau menggagalkan jalannya penyelenggaraan statistik yang dilakukan oleh penyelenggara kegiatan statistik dasar dan atau statistik sektoral, dipidana dengan pidana penjara paling lama 5 (lima) tahun dan denda paling banyak Rp 100.000.000,00 (seratus juta rupiah).

Pasal 40

- (1) Tindak pidana sebagaimana dimaksud dalam pasal 34, pasal 36 ayat (2), pasal 37, pasal 38, dan pasal 39 adalah kejahatan.
- (2) Tindak pidana sebagaimana dimaksud dalam pasal 35 dan pasal 36 ayat (1) adalah pelanggaran.

BAB XI

KETENTUAN PERALIHAN

Pasal 41

Semua pelaturan pelaksanaan Undang-undang Nomor 6 tahun 1960 tentang Sensus dan Undang-undang Nomor 7 tahun 1960 tentang Statistik tetap berlaku sepanjang tidak bertentangan atau belum diganti dengan yang baru berdasarkan Undang-undang ini.

BAB XII

KETENTUAN PERALIHAN

Pasal 42

Pada saat mulai berlakunya Undang-undang ini, maka Undang-undang Nomor 6 tahun 1960 tentang Sensus dan Undang-undang nomor 7 tahun 1960 tentang Statistik dinyatakan tidak berlaku.

Pasal 43

Undang-undang ini berlaku pada tanggal diundangkan.

Agar setiap orang mengetahuinya, memerintahkan pengundangan Undang-undang ini dengan penempatannya dalam Lembaran Negara Republik Indonesia.

LAMPIRAN / Appendix 4
DAFTAR NAMA DAN ALAMAT KANDEP/DINAS/INSTANSI PEMERINTAH
KABUPATEN BATU BARA

List Name and Address of Government Official in Batu Bara Regency

(KEADAAN AGUSTUS / IN AGUSTUS 2018)

| Nama Pejabat KandeP/Dinas/Instansi <i>Name and Working Institution</i> | Alamat Kantor <i>Office Address</i> | No. Telepon <i>Telephone Number</i> |
|---|--|--|
| (1) | (2) | (3) |
| Unsur Pimpinan Kabupaten Batu Bara | | |
| 1. H. RADEN MAS HARRY NUGROHO, SE (Plt. Bupati Batu Bara) | Jl. Perintis Kemerdekaan no. 154 Lima Puluh | 0622-96782 |
| 2. LETKOL. ARM SUHONO, SE (Dandim 0208 Asahan) | Jl. Jend. Sudirman Kisaran | 0623-41233 |
| 3. AKBP YEMI MANDAGI, SIK (Ka. Polres Asahan) | Jl. Jend. A. Yani No. 110 Kisaran | 0623-41541 0623-41543 |
| 4. AKBP ROBINSON SIMATUPANG, SH, M.Hum (Ka. Polres Batu Bara) | Jl. Perintis Kemerdekaan no. 154 Lima Puluh | - |
| 5. LETKOL. (Inf) MULYO JUNAI, SE, M.Tr (Dan Yonif 126/Kala Cakti) | Bunut, Kisaran | - |
| 6. LETKOL LAUT (P) ROPITNO, M.Tr (HANLA) Dan Lanal TBA | Tanjung Balai Asahan | - |
| 7. H. ROBERT H. HUTAGALUNG, SH, CN (Ka. Kejaksaan Negeri Batu Bara) | Jl. Besar Kayu Ara No. 30 Labuhan Ruku | 0623-51180 |
| 8. ELFIAN, SH, MH (Ketua Pengadilan Negeri Kisaran) | Jl. Jend. A. Yani No. 33 Kisaran | 0623-41396 0623-41389 |
| 9. H. SAKTI ALAM SIREGAR, SH (Sekretaris DPRD Kabupaten Batu Bara) | Jl. Perintis Kemerdekaan No. 63 Lima Puluh | 0622-697055 |
| 10. H. ZAINUDDIN, SH (Sekretaris Daerah Kabupaten Batu Bara) | Jl. Perintis Kemerdekaan no. 154 Lima Puluh | 0622-96782 |
| 11. Drs. ABDUL RAHMAN HADI (Plt. Asisten I Pemerintahan dan Kesra) | Jl. Perintis Kemerdekaan no. 154 Lima Puluh | 0622-96782 |
| 12. RENOLD ASMARA, AP, SH (Asisten II Perekonomian dan Pembangunan) | Jl. Perintis Kemerdekaan no. 154 Lima Puluh | 0622-96782 |
| 13. ATTARUDDIN, S.Pd. M.M (Asisten III Administrasi Umum) | Jl. Perintis Kemerdekaan no. 154 Lima Puluh | 0622-96782 |

LAMPIRAN / Appendix 4
LANJUTAN / Continued

| Nama Pejabat Kandep/Dinas/Instansi <i>Name and Working Institution</i> | Alamat Kantor <i>Office Address</i> | No. Telepon <i>Telephone Number</i> |
|---|--|--|
| (1) | (2) | (3) |
| Kepala Badan/Dinas/Kantor Pada Pemerintah Kabupaten Batu Bara | | |
| 1. AHMAD ENSTEN, S.Ag, ST, M.Si (Kepala BAPPEDA) | Jl. Besar Simp. Dolok Lima Puluh | - |
| 2. RUSIAN HERI, S.Sos (Inspektur) | Jl. Besar Indrapura Air Putih | - |
| 3. MHD. DAUD, S.Pd, SH (Plt. Ka. Badan Kepegawaian Daerah) | Jl. Besar Perupuk Lima Puluh | - |
| 4. MUHAMMAD NASIR, S.Sos (Ka. BPMD) | Jl. Pantai Sejarah Perupuk Lima Puluh | - |
| 5. dr. DEWI CHAILATY, M.Kes (Kadis. Kesehatan) | Jl. P. Kemerdekaan no. 78 Lima Puluh | - |
| 6. MUHAMAD NASHIR YUHANAN, S.Pd, M.Si (Plt. Kadis. Pendidikan) | Jl. Besar Perupuk Lima Puluh | - |
| 7. Ir. RAMLAN GULTOM (Plt. Kadis. Pertanian) | Jl. H. Baru Siregar Air Putih | - |
| 8. drh. H. HASRIANSYAH IDRIS, MM (Kadis. Peternakan dan Perkebunan) | Jl. Mangkai Lama Desa Mangkai Baru Lima Puluh | - |
| 9. Drs. SAHALA (Kadis. Perhubungan) | Jl. Lintas Sumatera Desa Petatal Talawi | - |
| 10. ANDRI RAHADIAN S.AP (Kadis. Kominfo) | Jl. Besar Gambus Laut Lima Puluh | - |
| 11. SUHERMAN, SKM, M.Si (Kadis. KUKM) | Jl. Protokol Desa Pahang Talawi | 0623-459000 |
| 12. RIJALI, S.Pd (Plt. Ka. BPPRD) | Jl. Lintas Sumatera KM 110, Air Putih | - |
| 13 AHMAD HUNAINSYAH, S.Sos (Ka. BPKAD) | Jl. Lintas Sumatera KM 110, Air Putih | 0622-648004 |
| 14 Ir. H. SAILAN (Kadis. Ketenagakerjaan) | Jl. Smelter Site Kuala Tanjung Sei Suka | 0622-620432 |
| 15 Ir. RINALDI, M.Si (Kadis. Perikanan) | Jl. Besar Perupuk Lima Puluh | - |
| 16 Drs. BAHRUMSYAH, MM (Kadis. Sosial) | Jl. Besar Perupuk Dusun V Lima Puluh | - |

LAMPIRAN / Appendix 4
LANJUTAN / Continued

| Nama Pejabat Kandep/Dinas/Instansi <i>Name and Working Institution</i> | Alamat Kantor <i>Office Address</i> | No. Telepon <i>Telephone Number</i> |
|--|--|--|
| (1) | (2) | (3) |
| <u>Kepala Badan/Dinas/Kantor Pada Pemerintah Kabupaten Batu Bara</u> | | |
| 17. Ir. RISWAN SIMARMATA, MMA (Plt. Kadis. Pekerjaan Umum&Penataan Ruang) | Jl. Besar Gambus Laut Lima Puluh | - |
| 18. ISHAK, S.Pd, M.Si (Kadis. PAROPAR) | Jl. Besar Perupuk Lima Puluh | - |
| 19. LUTHFI SOLIHIN SIRAIT, S.STP, M.AP (Kadis. Kependudukan dan Pencatatan Sipil) | Jl. Pendidikan No. 4, Bulan-bulan Lima Puluh | - |
| 20. ANWARDI, S.Pd, MM (Kadis. Perpustakaan) | Jl. Imam Bonjol, Labuhan Ruku Talawi | 0623-451868 |
| 21. H. BUDIANTO, S.Sos (Kadis. PP&KB) | Jl. Lintas Perupuk, Dusun IV Lima Puluh | - |
| 22. Ir. ZAINAL MANURUNG, S.Pdi, Msi (Kadis. Lingkungan Hidup) | Jl. Besar Simp. Dolok Lima Puluh | - |
| 23. Drs. YAFRIZAL, M.Si (Kakan. Kesbangpol) | Lima Puluh | - |
| 24. ROSDIANA DAMANIK, SE, MM (Kadis. PMPPT Satu Pintu) | Komp. Perumahan Indah permai Blok M no.12, Lima Puluh | - |
| 25. RADYANSYAH F. LUBIS, S.Sos (Ka. Satuan Polisi Pamong Praja) | Lima Puluh | 0622-96297 |
| 26. Drs. WILDA MYZA GUSTIA (Kadis. PPPA) | Jl. Besar Simp. Dolok Lima Puluh | - |
| 27. MUHAMMAD NASHIR YUHANAN, S.Pd, M.Si (Ka. Badan Penanggulangan Bencana Daerah) | Lima Puluh | - |
| 28. Ir. RISWAN SIMARMATA, M.MA (Kadis. Perumahan&Kawasan Permukiman) | Jl. Rakyat No. 57 Tanjung Tiram | - |
| 29. dr. JURI FAHREZA (Direktur Rumah Sakit Umum Daerah) | Lima Puluh | - |
| 30. AMIRUDDIN, SP, M.Si (Kadis. Ketahanan Pangan) | | - |
| <u>Kepala Badan/Dinas/Kantor/Instansi Vertikal</u> | | |
| 1. DINAR BUTAR-BUTAR, SE, M.Si (Kepala Badan Pusat Statistik Kab. Batu Bara) | Jl. Lintas Sumatera Lk. 5 Lima Puluh | 0622-697383 |
| 2. HOTMAN SARAGIH (Ka. Badan Pertanahan Nasional Kab. Asahan) | Jl. WR. Supratman no. 6 Kisaran | 0623-41050 |

LAMPIRAN / Appendix 4
LANJUTAN / Continued

| Nama Pejabat Kandep/Dinas/Instansi <i>Name and Working Institution</i> | Alamat Kantor <i>Office Address</i> | No. Telepon <i>Telephone Number</i> |
|---|--|--|
| (1) | (2) | (3) |
| 3. H. AHMAD SOFYAN, MA. (Kakan. Kementrian Agama Kab. Batu Bara) | Jl. P. Kemerdekaan Lima Puluh | - |
| 4. PENGADILAN LUBIS (Ka. Perum Bulog Subdivre Kisaran) | JL. Ahmad Yani No. 279 Kisaran | 0623-41995 |
| 5. SONY ZULIJANTO (Kakan. Pelayanan Pajak Pratama Kisaran) | Jl. Prof. M.H. Yamin No. 79 Kisaran | 0623-41355 0623-43920 |
| 6. UNTUNG SUDARWANTO (Kakan. KPKNL Kisaran) | Jl. Prof. M.H. Yamin No. 47 Kisaran | 0623-41427 |
| 7. SONDANG ROTUA SIHALOHO (Kakan. KPPN Tanjung Balai) | Jl. Jend. Sudirman Km. 1 Tanjung Balai | 0623-92021 |
| 8. Drs. H. ALIMUDIN, SH, MH (Ketua Pengadilan Agama Kisaran) | Jl. Jend. A. Yani No. 73 Kisaran | 0623-41890 |
| 9. Ir. TUMBAKSYAH SAGALA (Ka.KSOP Pelabuhan Kuala Tanjung) | Pelabuhan Kuala Tanjung | 0622-31311 Ps. 6113 |
| 10 THURMAN SM HUTAPEA, Bc, IP, SH, MHum (Ka. Lapas. Labuhan Ruku) | JL. Besar Kayu Ara no. 33 Lab. Ruku 21254 | 0623-51038 |
| 11 ANDIWIANA S. (Direktur KPw. Bank Indonesia Sumut) | Jl. Balai Kota No. 4 Medan | 061-4150500 |
| 12 ELLY TJAN (Direktur KPw. BI Pematangsiantar) | Jl. H. Adam Malik No.1 Pematangsiantar | - |
| <u>Kepala Cabang Dinas Tingkat I</u> | | |
| 1. Ir. MARWAN SIREGAR (Ka. UPT Balai PSDA Asahan - Danau Toba) | Jl. HOS Cokroaminoto no. 44 Kisaran | 0623-41560 |
| 2. KHADIJAH, SE (Ka. UPT Lima Puluh BPP&RD) | Jl. Perintis Kemerdekaan Lima Puluh | 0622-5893098 |
| <u>Pimpinan BUMN/BUMD</u> | | |
| 1. RUSFIN ARIF, SE (Direktur PDAM Kisaran) | Jl. Panglima Polim no. 82 Kisaran | 0623-41091 0623-41212 |
| 2. ASMIN DAELI (Ka. PT Pos Indonesia (Persero) Kisaran) | Jl. Pahlawan No. 2 Kisaran | 0623-41895 |
| 3. IDRA HARSONY (Ka. PT. Telkom (Persero) UPP P. Siantar) | Jl. Asahan Km. 4 Pematang Siantar | 0622-50100 |
| 4. RAHMAN HARAHAH (Ka. PT. (Persero) PLN Ranting Tjg. Tiram) | Jl. Merdeka No. 130 Tanjung Tiram | 0623-51012 |

LAMPIRAN / Appendix 4
LANJUTAN / Continued

| Nama Pejabat Kandep/Dinas/Instansi <i>Name and Working Institution</i> | Alamat Kantor <i>Office Address</i> | No. Telepon <i>Telephone Number</i> |
|---|---|--|
| (1) | (2) | (3) |
| <u>Pimpinan BUMN/BUMD</u> | | |
| 5 SYAIFUL (PLL. PT. KA (Persero) Wilayah II Kisaran) | Jl. Akasia Kisaran | 0623-41143 |
| 6 Drs. SEGARYONO (Plt. Direktur PDAM Tirta Tanjung) | Jl. Jend. Sudirman No. 9 Indrapura | 0622-646088 |
| 7 ROSALINA BETTI PURBA, SE (Pim. PT.Pegadaian (Persero) CPP. Lab. Ruku) | Jl. Imam Bonjol no.1/134 Labuhan Ruku | 0623-51027 |
| 8 SUGENG BUDI SUSILO (PT. Pertamina (Persero) Region I) | Jl. K.L. Yos Sudarso no. 8-10 Medan 20114 | 061-4554666 061-4552422 |
| 9 T.B. SILALAHI (Ka. Perw. PT. Jasa Raharja (Persero) Perwakilan Kisaran) | Jl. HOS Cokroaminoto No. 115 Kisaran | 0623-41470 |
| 10 RASINTA RIA GINTING, SE.Ak. M.Si (Ka. BPJS Kesehatan Cab. Tanjung. Balai) | Jl. Jend. Sudirman No. 459 Tanjung Balai | 0623-93063 |
| 11 BAHARUDDIN, ST (Ka. AJB Bumiputera 1912 Kisaran) | Jl. Cokroaminoto Kisaran | 0623-345479 |
| <u>Camat se-Kabupaten Batu Bara</u> | | |
| 1. ABDULLATIF LUTHFI PANJAITAN, S.Sos (Camat Sei Balai) | Jl. Mayor Wahid (Jalinsum) Sei Balai | - |
| 2. AZWAR, SP (Camat Tanjung Tiram) | Jl. Rakyat Tanjung Tiram | 0623-51007 |
| 3. BASRAH, S.Pd, M.Si (Camat Talawi) | Jl. Imam Bonjol Kel. Labuhan Ruku Talawi | 0623-51030 |
| 4. Drs. DARMANSYAH MARPAUNG (Camat Lima Puluh) | Komplek SD Inpres LK 2 Lima Puluh | - |
| 5. RIYADI, S.Pd, M.Pd (Camat Air Putih) | Jl. Jend. Sudirman no. 77 Indrapura | 0622-31666 |
| 6. MIARSIH, SH (Camat Sei Suka) | Jl Accessroad Kwala Tanjung Tanjung Gading | 0622-622333 |
| 7. RAMLIS, SH (Camat Medang Deras) | Jl. Jend. Sudirman Pagurawan | 0622-613100 |

LAMPIRAN / Appendix 5
ANGGOTA DEWAN PERWAKILAN RAKYAT DAERAH
KABUPATEN BATU BARA

Regional House of Parliament Member of Batu Bara Regency

TAHUN / Year 2014 – 2019

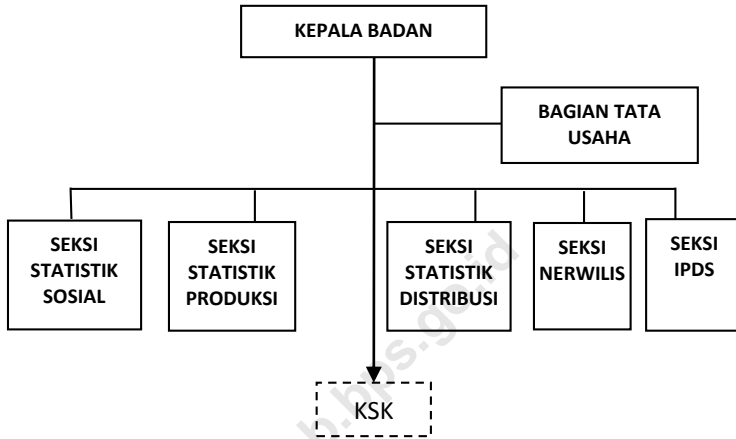
(KEADAAN AGUSTUS / IN AUGUST 2018)

| Jabatan <i>Position</i> | N a m a <i>N a m e</i> | Fraksi / Partai <i>Fraction / Party</i> |
|---|----------------------------------|---|
| (1) | (2) | (3) |
| Ketua / Chairman | H. SELAMAT ARIFIN, SE, M.Si | GOLKAR |
| Wakil Ketua / Vice of Chairman | SYAFRIZAL, SE | GERINDRA |
| | Drs. SUWARSONO | PDIP |
| Anggota / Member | RIZKY ARYETTA, SST, M.Si | GOLKAR |
| | SUHARTO, BA | GOLKAR |
| | NAFIAR, S.Pd, M.Si | GOLKAR |
| | MHD. ALI HATTA, S.Sos | GOLKAR |
| | ISMAR KHOMRI, SS | GOLKAR |
| | FAHRI ISWAHYUDI, S.Sos | GOLKAR |
| | AHMAD BADRI, SH | PPP |
| | SURYADI, SE | PPP |
| | Dra. DARNIA IDHA NASUTION | PPP |
| | MUHAMMAD SYAFI'I | PDIP |
| | JALASMAR SITINJAK | PDIP |
| | Ir. KRISTIAN MANURUNG, MM | PDIP |
| | RUSLAN, SH | PDIP |
| | Dra. TIURLAN NAPITUPULU | NASDEM |
| | MUKHSIN | NASDEM |
| | PONIRIN | NASDEM |
| | TAUFIK HIDAYAT | NASDEM |
| | AMAT MUKHTAS | PKS |
| | CITRA MULIADI BANGUN, SE | PKS |
| | USMAN, SE | HANURA |
| | WAGITO | HANURA |
| | IRWAN ZUHRI LUBIS | PKPI |
| | SARIANTO DAMANIK, SE | PKPI |
| | Hj. NURJANNAH SIMANJUNTAK | DEMOKRAT |
| | BUYUNG | DEMOKRAT |

LAMPIRAN / Appendix 5
LANJUTAN / Continued

| Jabatan <i>Position</i> | N a m a <i>N a m e</i> | Fraksi / Partai <i>Fraction / Party</i> |
|-----------------------------------|-----------------------------------|---|
| (1) | (2) | (3) |
| Anggota / Member | OKY IQBAL FRIMA, SE | GERINDRA |
| | ARCHIMAN SIMBOLON, SH | GERINDRA |
| | PAGAR JENSWIN PANDIANGAN, S.Ked | GERINDRA |
| | Ir. H. YAHDI KHOIR HARAHAHAP, MBA | PAN |
| | FAHMI, SH | PAN |
| | CHAIRUL BARIAH | PAN |
| | AZHAR AMRI, AMK | PBB |

LAMPIRAN / Appendix 6
STRUKTUR ORGANISASI BPS KABUPATEN BATU BARA
Organisation Structure of BPS-Statistics of Batu Bara Regency



LAMPIRAN / Appendix 7
DAFTAR NAMA PEGAWAI BPS KABUPATEN BATU BARA
List of Servants Name of BPS-Statistics of Batu Bara Regency
(KEADAAN AGUSTUS / IN AUGUST 2018)

| N A M A | N I P | JABATAN |
|---|------------------------------|-------------------|
| (1) | (2) | (3) |
| DINAR BUTAR-BUTAR, SE, M.Si | 19631017 198702 2 001 | KEPALA BPS |
| A. TATA USAHA | | |
| 1. KHAIRANI, SE | 19680225 198903 2 004 | KEPALA SUB BAGIAN |
| 2. JENDRO WIYOSO, SE | 19810202 200502 1 002 | STAF / BENDAHARA |
| B. SEKSI STATISTIK SOSIAL | | |
| 1. SUDARMAJID, S.Si | 19801229 200502 1 001 | KEPALA SEKSI |
| 2. SILVIA NANCY | 19820326 200212 2 003 | STAF |
| C. SEKSI STATISTIK PRODUKSI | | |
| 1. YUNI PUJI RAHAYU, SST | 19830601 200602 2 001 | KEPALA SEKSI |
| D. SEKSI STATISTIK DISTRIBUSI | | |
| 1. IRMA L. SILALAH, S.Si, MM | 19751118 199901 2 001 | KEPALA SEKSI |
| E. SEKSI NERACA WILAYAH DAN ANALISIS STATISTIK | | |
| 1. MARIA ULFA, SST, M.Si | 19860322 200801 2 002 | KEPALA SEKSI |
| F. SEKSI INTEGRASI PENGOLAHAN DAN DISEMINASI STATISTIK | | |
| 1. KRISMAN Y NAZARA, SST | 19930910 201702 1 001 | Plt. KEPALA SEKSI |
| G. KOORDINATOR STATISTIK KECAMATAN (KSK) | | |
| 1. FITRIADI R PANGGABEAN, SE | 19740919 200312 1 001 | TANJUNG TIRAM |
| 2. RENDRIC SETIAWAN, S.Si | 19890329 201212 1 003 | TALAWI |
| 3. INDRA LESMANA, A.Md.Kom | 19890523 201212 1 002 | LIMA PULUH |
| 4. GUSTRI L HUTAPEA, S.Si | 19870828 201101 2 023 | AIR PUTIH |
| 5. KASLAN | 19730720 200701 1 002 | SEI SUKA |
| 6. MUHAMMAD IQBAL, SE | 19861031 200604 1 001 | MEDANG DERAS |

LAMPIRAN / Appendix 8
DAFTAR ALAMAT BADAN PUSAT STATISTIK (BPS) KABUPATEN/KOTA
SE-PROVINSI SUMATERA UTARA

List Address of BPS-Statistics Regency/City of Sumatera Utara Province

| No. | Nama Kantor / Office | Alamat / Address | Telepon / Telp |
|-----|--------------------------------|---|----------------|
| (1) | (2) | (3) | (4) |
| 1. | BPS Provinsi Sumatera Utara | Jl. Asrama No. 179, Medan 20123 | 061 - 8452343 |
| 2. | BPS Kabupaten Nias | Jl. Ampera No. 3, Gunung Sitoli | 0639 - 21646 |
| 3. | BPS Kabupaten Mandailing Natal | Komp. Perkantoran Payaloting Panyabungan | 0636 - 326176 |
| 4. | BPS Kabupaten Tapanuli Selatan | Jl. S. M. Raja Km 5,6 Batunadua, Padangsidempuan | 0634 - 21071 |
| 5. | BPS Kabupaten Tapanuli Tengah | Jl. N. Daulay, Pandan 22611 | 0634 - 25826 |
| 6. | BPS Kabupaten Tapanuli Utara | Jl. Sutan Sumurung No. 7 Tarutung 22417 | 0633 - 21153 |
| 7. | BPS Kabupaten Toba Samosir | Jl. Somba Debata No. 5, Onan Raja, Balige | 0632 - 21480 |
| 8. | BPS Kabupaten Labuhanbatu | Jl. Flamboyan No. 3 (Komp. Ktr. Bupati) Rantauprapat | 0624 - 21207 |
| 9. | BPS Kabupaten Asahan | Jl. Tusam No. 2 Kisaran 21216 | 0623 - 41731 |
| 10. | BPS Kabupaten Simalungun | Jl. Asahan Km 3,5 Pematangsiantar 21151 | 0622 - 7550253 |
| 11. | BPS Kabupaten Dairi | Jl. Pelita No. 15 Sidikalang | 0627 - 21304 |
| 12. | BPS Kabupaten Karo | Jl. Letjen Djamin Ginting No.131 Berastagi | 0628 - 92675 |
| 13. | BPS Kabupaten Deli Serdang | Jl. Karya Utama Komp. Pemda Deli Serdang Lubuk Pakam 20514 | 061 - 7955111 |
| 14. | BPS Kabupaten Langkat | Jl. T. Putra Azis No. 1 Komp. Pemda Langkat Stabat 20814 | 061 - 8910990 |
| 15. | BPS Kab. Nias Selatan | Jl. Baloho Indah, Teluk Dalam 22865 | 0630 - 7321139 |
| 16. | BPS Kab. Humbang Hasundutan | Jl. Bonan Dolok Km 3 Doloksanggul 22457 | 0633 - 31554 |
| 17. | BPS Kab. Pakpak Bharat | Komp. Panorama Indah Sindeka, Salak 22272 | 0627 - 7433065 |
| 18. | BPS Kab. Samosir | Komp. Perkantoran Pemda Samosir Blok A Desa Siopat Sosor Parbaba-Pangururan 22392 | 0626 - 2222490 |
| 19. | BPS Kab. Serdang Bedagai | Jl. Negara Medan-Tebing Tinggi Komp. Instansi Vertikal Sei Rampah 20695 | 0621 - 441805 |
| 20. | BPS Kab. Batu Bara | Jl. Lintas Sumatera Lk 5 Lima Puluh Kota 21255 | 0622 - 697383 |

LAMPIRAN / Appendix 8
LANJUTAN / Continued

| No. | Nama Kantor / Office | Alamat / Address | Telepon / Telp |
|-----|-----------------------------|--|--------------------------------|
| (1) | (2) | (3) | (4) |
| 21. | BPS Kab. Padang Lawas Utara | Jl. Lintas Gunung Tua-Padangsidimpuan Km 4, Desa Sigama | 0811 - 6251220 |
| 22. | BPS Kab. Labuhanbatu Utara | Jl. Mayor M. Siddik No. 37A Aek Kanopan 21457 | 0624 - 693269 |
| 23. | BPS Kab. Padang Lawas | Jl. Karya Pembangunan LK VI, Sibuhuan | 0636 - 422114 |
| 24. | BPS Kota Sibolga | Jl. Tuanku Dorong Hutagalung No. 2 Sibolga 22521 | 0632 - 22082 |
| 25. | BPS Kota Tanjung Balai | Jl. Jend. Sudirman 559 Km 4, Tg Balai 21369 | 0623 - 597184 |
| 26. | BPS Kota Pematangsiantar | Jl. Porsea No. 5 Pematangsiantar 21115 | 0622 - 24495 |
| 27. | BPS Kota Tebing Tinggi | Jl. Gunung Lauser Komp. Pemkot, Tebing Tinggi 20614 | 0621 - 21733 |
| 28. | BPS Kota Medan | Jl. Gaperta/Brigjend H Abdul Manaf Lubis No. 311 Medan | 061 - 8449285 061 - 8449289 |
| 29. | BPS Kota Binjai | Jl. Wolter Monginsidi No.22 Binjai 20719 | 061 - 8826571 |
| 30. | BPS Kota Padangsidimpuan | Jl. HT Rizal Nurdin Km 7 Pal IV Pijarkoling Padangsidimpuan | 0634 - 28775 |
| 31. | BPS Kota Gunungsitoli | Jl. Sutomo No. 1278 Lasara Balihi, Gunungsitoli 22814 | 0639 - 22290 |

VISI dan MISI BPS

VISI :

BPS pelopor data statistik terpercaya untuk semua
BPS the agent of trustworthy statistical data for all

MISI :

- a. Menyediakan data statistik berkualitas melalui kegiatan statistik yang terintegrasi dan berstandar nasional maupun internasional;
Presenting statistical data quality through integrated statistical activities and national and international standards;
- b. Memperkuat Sistem Statistik Nasional yang berkesinambungan melalui pembinaan dan koordinasi di bidang statistik;
Strengthening the National Statistics System continuous through guidance and coordination in the field of statistics;
- c. Membangun insan statistik yang profesional, berintegritas dan amanah untuk kemajuan perstatistikan.
Statistical beings build professional, integrity and mandate for the advancement of statistical.

SEPULUH PRINSIP STATISTIK RESMI

Ten Principles Of Official Statistics

1. Statistik resmi menyediakan elemen yang sangat penting untuk keperluan sistem informasi kependudukan, pemerintahan, perekonomian, kemasyarakatan/sosial, lingkungan, dan lain-lain. Dalam konteks ini, statistik resmi harus bisa diakses oleh masyarakat luas, tanpa ada pilih kasih atau diskriminatif.

Official statistics provide a very important element for the purposes of population information systems, government, economy, civic / social, environmental, and other. In this context, the official statistics must be accessible by the public (equal access), with no favoritism (impartial) or discriminatory.

2. Untuk menjamin objektivitas dan kepercayaan publik terhadap statistik resmi, instansi penyelenggara statistik harus jujur mengungkap metode dan prosedur pengumpulan datanya, pengolahannya, serta besar kesalahan sampling dan kesalahan bukan sampling.

To ensure objectivity and public confidence in official statistics, instansi providers must honestly reveal statistical methods and procedures for data collection, processing, and large sampling errors and nonsampling error.

3. Untuk memfasilitasi penerjemahan data yang benar, instansi penyelenggara statistik harus menyajikan datanya sesuai dengan metode dan prosedur baku ilmiah statistika.

To facilitate the translation of the correct data, instansi organizers must present statistical data in accordance with standard scientific methods and procedures of statistics.

4. Instansi statistik berhak mengomentari dan mengkritik penyalahgunaan dan kekeliruan interpretasi akan data statistik.

Instansi statistics entitled to comment on and criticize the abuses and mistakes will imterpretasi statistical data.

5. Data untuk keperluan statistik, dapat diperoleh dari berbagai sumber baik berupa data primer maupun sekunder melalui mekanisme sensus, survei dan kompromin (kompilasi produk administrasi).

Data for statistical purposes, can be obtained from various sources such as primary and secondary data through censuses, surveys and kompromin (a compilation of administrative products).

6. Data individu yang dikumpulkan oleh instansi statistik harus dijamin kerahasiannya, dan murni hanya untuk keperluan statistik.
Individual data collected by statistical instansi should be guaranteed confidential, and purely for statistical purposes only.
7. Undang-undang, regulasi dan pengukuran-pengukuran yang digunakan dalam statistik resmi, harus diketahui dan terbuka untuk publik.
Laws, regulations, and measurements used in official statistics, must be known and open to the public.
8. Koordinasi antara instansi penyelenggara statistik (BPS) dengan instansi penyelenggara statistik sektoral dan khusus, harus terjalin secara baik dan harmonis demi untuk terciptanya Sistem Statistik Nasional.
Coordination between providers instansi statistics (BPS) with instansi sectoral statistics and special operators, should be well established and harmony for the sake of the creation of the National Statistical System.
9. Penggunaan konsep, klasifikasi, dan metode dalam statistik resmi harus berlaku secara universal agar statistik resmi yang dihasilkan terbanding antar wilayah dan antar waktu.
The use of concepts, classifications and methods in official statistics should be universally applicable to official statistics produced comparable over territory and over time.
10. Kerjasama bilateral dan multilateral antar wilayah (Provinsi, Kabupaten/Kota, dan Negara) dalam hal statistik, sangat berkontribusi terhadap peningkatan kualitas dan sistem statistik resmi antar wilayah tersebut.
Bilateral and multilateral cooperation among regions (Provincial, District, and State) in terms of statistics, so contribute to improving the quality of official statistics and sistem among provinces.

WEJANGAN STATISTIK DISCOURSE STATISTICS

1. Membangun itu sulit, tetapi jauh lebih sulit melaksanakan pembangunan tanpa dukungan data statistik.

Build it difficult, but far more difficult to implement without the support of the development of statistical data.

2. Data yang baik, akurat, bebas bias, dan terpercaya, adalah data yang dikumpulkan berdasarkan metodologi statistik yang jelas dan benar.

Good data, accurate, free of bias, and trustworthy, is based on data collected statistical methodology that is clear and true.

3. Jangan pernah mengharapkan bahwa setiap data yang dikumpulkan itu, seratus persen benar sekalipun metodologinya sudah benar, karena data itu masih dikumpulkan oleh manusia.

Never expect that any data collected that, one hundred percent true even if the methodology is correct, because the data is still collected by humans.

4. BPS dalam setiap melakukan pengumpulan data, memiliki prinsip bahwa data yang dikumpulkan itu pasti mengandung kesalahan, tetapi dalam melaporkan dan mendiseminasikan datanya BPS tidak melakukan kebohongan.

BPS in any data collection, has the principle that data collected would contain errors, but in reporting and disseminating the BPS data do not lie.



DATA

MENCERDASKAN BANGSA

— *Enlighten The Nation* —



BADAN PUSAT STATISTIK
KABUPATEN BATU BARA
BPS-Statistics of Batu Bara Regency

Jl. Lintas Sumatera Lingk. 5 Lima Puluh Kota 21255
Telp.: (0622) 697383 Fax.: (0622) 697383
Homepage: <http://batubarakab.bps.go.id>
E-mail: batubarakab@bps.go.id

