

# KABUPATEN KARO DALAM ANGKA 2018

*KARO REGENCY IN FIGURES*



**KABUPATEN KARO**  
**DALAM ANGKA**  
*KARO REGENCY IN FIGURES*

**2018**





# **KABUPATEN KARO DALAM ANGKA**

## **KARO REGENCY IN FIGURES**

### **2018**

ISSN : 2301.8852

No. Publikasi/*Publication Number* : 12110.1803

Katalog/*Catalog* : 1102001.1211

Ukuran Buku /*Book Size* : 14,8 cm x 21 cm

Jumlah Halaman/*Number of Pages* : lxxviii + 349 hal/*pages*

Naskah/*Manuscript* :

**Badan Pusat Statistik Kabupaten Karo**

*BPS-Statistics of Karo Regency*

Penyunting/*Editor* :

**Badan Pusat Statistik Kabupaten Karo**

*BPS-Statistics of Karo Regency*

Gambar Kover/*Cover Design* :

**Badan Pusat Statistik Kabupaten Karo**

*BPS-Statistics of Karo Regency*

Diterbitkan oleh/*Published by* :

**©BPS Kabupaten Karo/*BPS-Statistics of Karo Regency***

Dicetak oleh/*Printed by* :

**CV. E'Karya**

Dilarang mengumumkan, mendistribusikan, mengomunikasikan, dan/atau menggandakan sebagian atau seluruh isi buku ini untuk tujuan komersial tanpa izin tertulis dari Badan Pusat Statistik Kabupaten Karo.

*Forbidden to announce, distribute, communicate, and/or duplicate some or all of the contents of this book for commercial purposes without written permission from BPS-Statistics of Karo Regency*

# PETA KABUPATEN KARO



**KEPALA BPS KABUPATEN KARO**  
*THE CHIEF OF BPS-STATISTICS OF KARO REGENCY*



**YUSTINUS SEMBIRING, SE. M.M.**







## KATA PENGANTAR

Dengan memanjatkan puji syukur kehadirat Tuhan Yang Maha Esa, Badan Pusat Statistik Kabupaten Karo telah dapat menyelesaikan publikasi Karo Dalam Angka 2018 yang berisi data tahun 2017. Publikasi ini merupakan lanjutan dari publikasi tahun-tahun sebelumnya yang secara rutin diterbitkan oleh Badan Pusat Statistik Kabupaten Karo dalam upaya menyediakan data statistik yang lengkap, akurat dan tepat waktu. Data tahun 2017 disajikan dengan baik pada publikasi "KARO DALAM ANGKA 2018".

Pada saat ini makin dirasakan kebutuhan akan data statistik dari setiap sektor pembangunan terutama memasuki era informasi. Hal ini membuat BPS Karo lebih termotivasi untuk melengkapi dan menyempurnakan data yang disajikan baik kuantitas maupun kualitasnya. Data yang disajikan pada publikasi ini bersumber dari kegiatan rutin, survei dan sensus yang dilaksanakan oleh Badan Pusat Statistik Kabupaten Karo, dilengkapi dengan data sekunder yang diperoleh dari Instansi Pemerintah dan Swasta di wilayah Kabupaten Karo.

Pada kesempatan ini kami mengucapkan terima kasih kepada Bapak Bupati Karo dan Kepala Kantor, Dinas, Instansi Pemerintah dan Swasta yang telah memberikan bantuan data, saran dan kritik sehingga terwujudnya publikasi ini disertai harapan kiranya dimasa yang akan datang dapat ditingkatkan lagi kerja sama yang telah dibina selama ini.

Akhirnya saran dan kritik dari pemakai sangat kami harapkan guna penyempurnaan publikasi ini dimasa yang akan datang.

Berastagi, Agustus 2018  
BPS Kabupaten Karo

Kepala,

**YUSTINUS SEMBIRING, SE. M.M.**

**NIP. 19660724 199303 1 002**





## P R E F A C E

*By blessing to God prayer, The BPS-Statistics of Karo could finish the publication book “ KARO IN FIGURES 2018” Promptly and timely. This series is published by BPS-Statistics of Karo that are constantly in charge to provide comprehensive, accurate and timeliness data. This Publication includes data of 2017.*

*It is clearly understood that the needs for accessible and accurate statistical information is a must, and plays a more and more important role in the economic development both regionally and sectorally. Particularly when autonomy government has been applied the need for statistical data become crucial. Yet , it is inspired BPS-Statistics of Karo to present and complete relevant data, which are routinely collected through either census, survey or administrative record organized by the private and public institution.*

*Special thanks are expressed to the Chief Officer of Karo Regency also to the Chief of Governmental offices as well as private institution for providing us data, suggestion and critics so that this publication is made possible. In additional, we wish that a good collaboration amongst us should be constantly maintaining and possibly improving in the future*

*Last but no least, we would particularly welcome feedback from readers and adopter of this publication so that the material quality could be improved in year to come.*

*Berastagi, Agustus 2018*

**BPS-Statistics of Karo**

**Chief,**

**YUSTINUS SEMBIRING, SE. M.M.**

**NIP. 19660724 199303 1 002**

## **VISI DAN MISI BPS**



### **VISI**

Pelopor data statistik terpercaya untuk semua  
*(the agent of trustworthy statistical data for all)*

### **MISI**

1. Menyediakan data statistik berkualitas melalui kegiatan statistik yang terintegrasi dan berstandar nasional maupun internasional.
2. Memperkuat Sistem Statistik Nasional yang berkesinambungan melalui pembinaan dan koordinasi di bidang statistik.
3. Membangun insan statistik yang profesional, berintegritas dan amanah untuk kemajuan perstatistikan.

## **NILAI-NILAI INTI BPS** **(CORE VALUES BPS)**

### **1. PROFESIONAL**

- a). KOMPETEN : mempunyai keahlian dalam bidang tugas yang diemban;
- b). EFEKTIF : memberikan hasil maksimal;
- c). EFISIEN : mengerjakan setiap tugas secara produktif, dengan sumber daya minimal;
- d). INOVATIF : selalu melakukan pembaruan dan/atau penyempurnaan melalui proses pembelajaran diri secara terus-menerus;
- e). SISTEMIK : meyakini bahwa setiap pekerjaan mempunyai tata urutan proses sehingga pekerjaan yang satu menjadi bagian yang tidak terpisahkan dari pekerjaan yang lain.

### **2. INTEGRITAS**

- a). DEDIKASI : memiliki pengabdian yang tinggi terhadap profesi yang diemban dan institusi;
- b). DISIPLIN : melaksanakan pekerjaan sesuai dengan ketentuan yang telah ditetapkan;
- c). KONSISTEN : satunya kata dengan perbuatan;
- d). TERBUKA : menghargai ide, saran, pendapat, masukan, dan kritik dari berbagai pihak;
- e). AKUNTABEL: bertanggung jawab dan setiap langkahnya terukur.

### **3. AMANAH**

- a). TERPERCAYA : melaksanakan pekerjaan sesuai dengan ketentuan, yang tidak hanya didasarkan pada logika tetapi juga sekaligus menyentuh dimensi mental spiritual;
- b). JUJUR : melaksanakan semua pekerjaan dengan tidak menyimpang dari prinsip moralitas;
- c). TULUS : melaksanakan tugas tanpa pamrih, menghindari konflik kepentingan (pribadi, kelompok, dan golongan), serta mendedikasikan semua tugas untuk perlindungan kehidupan manusia, sebagai amal ibadah atau perbuatan untuk Tuhan Yang Maha Esa;
- d). ADIL : menempatkan sesuatu secara berkeadilan dan memberikan haknya.

## **WEJANGAN STATISTIK**

1. Membangun itu sulit, tetapi lebih sulit melaksanakan pembangunan tanpa dukungan data statistik.
2. Data yang baik, akurat, bebas bias, dan terpercaya, adalah data yang dikumpulkan berdasarkan metodologi statistik yang jelas dan benar.
3. Jangan pernah mengharapkan bahwa setiap data yang dikumpulkan itu seratus persen benar, sekalipun metodologinya sudah benar, karena data itu masih dikumpulkan oleh manusia.
4. BPS dalam setiap melakukan pengumpulan data, memiliki prinsip bahwa data yang dikumpulkan itu pasti mengandung kesalahan, tetapi dalam melaporkan dan mendiseminasikan datanya BPS tidak melakukan kebohongan.



## DAFTAR PUBLIKASI BPS KABUPATEN KARO TERBITAN TAHUN 2018

### *PUBLICATION LIST OF BPS-STATISTICS OF KARO PUBLISHED IN 2018*

No.	Judul/ <i>Title</i>	Tahun/ <i>Published</i>	Berkala/ <i>Frequency of Publication</i>	Tersedia dalam bentuk Buku/ <i>Available in Printed Form</i>	Tersedia dalam bentuk yang bisa dibaca melalui/ <i>Available in Machine Readable Data</i>	
					Flash Disk	CD-ROM
(1)	(2)	(3)	(4)	(5)	(6)	(7)
1.	Kecamatan Mardinding Dalam Angka 2018	2018	T/A	Yes	Yes	Yes
2.	Kecamatan Laubaleng Dalam Angka 2018	2018	T/A	Yes	Yes	Yes
3.	Kecamatan Tigabinanga Dalam Angka 2018	2018	T/A	Yes	Yes	Yes
4.	Kecamatan Juhar Dalam Angka 2018	2018	T/A	Yes	Yes	Yes
5.	Kecamatan Munte Dalam Angka 2018	2018	T/A	Yes	Yes	Yes
6.	Kecamatan Kutabuluh Dalam Angka 2018	2018	T/A	Yes	Yes	Yes
7.	Kecamatan Payung Dalam Angka 2018	2018	T/A	Yes	Yes	Yes
8.	Kecamatan Tiganderket Dalam Angka 2018	2018	T/A	Yes	Yes	Yes
9.	Kecamatan Simpang Empat Dalam Angka 2018	2018	T/A	Yes	Yes	Yes
10.	Kecamatan Naman Teran Dalam Angka 2018	2018	T/A	Yes	Yes	Yes
11.	Kecamatan Merdeka Dalam Angka 2018	2018	T/A	Yes	Yes	Yes

No.	Judul/Title	Tahun/ Published	Berkala/ Frequency of Publica- tion	Tersedia dalam bentuk Buku/ Available in Printed Form	Tersedia dalam bentuk yang bisa dibaca melalui/ Available in Machine Readable Data	
					Flash Disk	CD-ROM
(1)	(2)	(3)	(4)	(5)	(6)	(7)
12.	Kecamatan Kabanjahe Dalam Angka 2018	2018	T/A	Yes	Yes	Yes
13.	Kecamatan Berastagi Dalam Angka 2018	2018	T/A	Yes	Yes	Yes
14.	Kecamatan Tiga Panah Dalam Angka 2018	2018	T/A	Yes	Yes	Yes
15.	Kecamatan Dolat Raya Dalam Angka 2018	2018	T/A	Yes	Yes	Yes
16.	Kecamatan Merek Dalam Angka 2018	2018	T/A	Yes	Yes	Yes
17.	Kecamatan Barusjahe Dalam Angka 2018	2018	T/A	Yes	Yes	Yes
18.	Indikator Kesejahteraan Rakyat Kabupaten Karo 2016	2018	T/A	Yes	Yes	Yes
19.	Produk Domestik Regional Bruto Kabupaten Karo Menurut Lapangan Usaha 2012 – 2016	2018	T/A	Yes	Yes	Yes
20.	Produk Domestik Regional Bruto Kabupaten Karo Menurut Pengeluaran 2012 – 2016	2018	T/A	Yes	Yes	Yes



No.	Judul/Title	Tahun/ Published	Berkala/ Frequency of Publication	Tersedia dalam bentuk Buku/ Available in Printed Form	Tersedia dalam bentuk yang bisa dibaca melalui/ Available in Machine Readable Data	
					Flash Disk	CD- ROM
(1)	(2)	(3)	(4)	(5)	(6)	(7)
21.	Indikator Kesejahteraan Rakyat Kabupaten Karo 2018	2018	T/A	Yes	Yes	Yes

Keterangan : T = Tahunan  
I = Insidental

Notes : A = Annual  
I = Incidentally

---

## DAFTAR ISI/*CONTENT*

### *Halaman/Page*

Peta Kabupaten Karo/ <i>Map of Karo Regency</i>	iii
Foto Kepala BPS Kabupten Karo/ <i>Photograph of The Chief of The BPS-Statistics of Karo Regency</i>	v
Kata Pengantar Kepala Badan Pusat Statistik Kabupaten Karo/ <i>Preface of the Director of the BPS-Statistics of Karo Regency</i>	vii
Visi dan Misi BPS	ix
Nilai-Nilai Inti BPS/ <i>Core Values BPS</i>	x
Wejangan Statistik	xi
Daftar Publikasi BPS Kabupaten Karo Terbitan Tahun 2018/ <i>Publication List Of Bps-Statistics Of Karo Regency Published In 2018</i>	xiii
Daftar Isi/ <i>Contents</i>	xvi
Daftar Tabel/ <i>Tabel List</i>	xix
Daftar Gambar/ <i>List of Figures</i>	xli
Gambaran Umum Kabupaten Karo/ <i>Introduction</i>	xliv
Penjelasan Umum/ <i>Explanatory Notes</i>	lxv
<b>BAB 1 KEADAAN GEOGRAFI DAN IKLIM/ <i>GEOGRAPHICAL CONDITION AND CLIMATE</i></b>	<b>3 - 12</b>
1.1. Lokasi dan Keadaan Geografis/ <i>Location and Geographical Condition</i>	5
1.2. Iklim/ <i>Climate</i>	6

---

BAB 2	PEMERINTAHAN/ <i>GOVERNMENT</i>	13 - 59
	2.1. Wilayah Administrasi/ <i>Administrative Regional</i>	15
	2.2. Dewan Perwakilan Rakyat/ <i>Parlement</i>	15
	2.3. Pegawai Negeri Sipil/ <i>Civil Servant</i>	16
BAB 3	PENDUDUK DAN TENAGA KERJA/ <i>POPULATION AND MAN POWER</i>	61 - 79
	3.1. Penduduk/ <i>Population</i>	63
	3.2. Tenaga Kerja/ <i>Man Power</i>	64
BAB 4	SOSIAL/ <i>SOCIAL</i>	81 - 160
	4.1. Pendidikan/ <i>Education</i>	83
	4.2. Kesehatan/ <i>Health</i>	85
	4.3. Keluarga Berencana/ <i>Family Planning</i>	86
	4.4. Agama/ <i>Religion</i>	86
BAB 5	PERTANIAN/ <i>AGRICULTURE</i>	161 - 232
	5.1. Tanaman Pangan/ <i>Food Crops</i>	163
	5.2. Perkebunan/ <i>Plantation</i>	164
	5.3. Peternakan/ <i>Livestock</i>	166
	5.4. Perikanan/ <i>Fishery</i>	167
	5.5. Kehutanan/ <i>Forestry</i>	167
BAB 6	INDUSTRI / <i>MANUFACTURING INDUSTRY</i>	233 - 250
	6.1. Perindustrian/ <i>Manufacturing</i>	235
	6.2. Listrik/ <i>Electrical</i>	235
	6.3. Air Minum/ <i>Drinking Water</i>	236

---

BAB 7	TRANSPORTASI, KOMUNIKASI, PARIWISATA, DAN PERDAGANGAN/ <i>TRANSPORTATION, COMMUNICATION, TOURISM, AND TRADE</i>	251 - 282
	7.1. Perhubungan/ <i>Transportation</i>	253
	7.2. Pos dan Telekomunikasi / <i>Post and Telecommunication</i>	254
	7.3. Perhotelan/ <i>Hotels</i>	254
	7.4. Perdagangan/ <i>Trade</i>	255
Bab 8	KEUANGAN DAN HARGA-HARGA/ <i>FINANCE AND PRICES</i>	283 - 318
	8.1. Keuangan Daerah/ <i>Regional Finance</i>	285
	8.2. Harga-Harga/ <i>Prices</i>	285
	8.3. Koperasi/ <i>Cooperative</i>	286
	8.4. Perbankan/ <i>Banking</i>	287
Bab 9	Kesejahteraan Rakyat/ <i>Prosperity</i>	319 - 325
	9.1. Kesejahteraan Rakyat/ <i>Prosperity</i>	321
Bab 10	Pendapatan Regional/ <i>Regional Income</i>	327 - 342
	10.1. Pendapatan Regional/ <i>Regional Income</i>	329
	Lampiran/ <i>Appendices</i>	343 - 349

---

## DAFTAR TABEL/*LIST OF TABLES*

### Halaman/Page

<b>BAB 1</b>	<b>KEADAAN GEOGRAFI DAN IKLIM/ <i>GEOGRAPHICAL CONDITION AND CLIMATE</i></b>	
<u>Tabel</u> 1.1.1 <i>Table</i>	Luas Daerah Menurut Kecamatan/ <i>Area of Sub District</i> 2017	8
<u>Tabel</u> : 1.1.2 <i>Table</i>	Tinggi Wilayah Di Atas Permukaan Laut (DPL) Menurut Kecamatan <i>Height Above Sea by Sub District</i> 2017	9
<u>Tabel</u> 1.2.1 <i>Table</i>	Suhu Udara Menurut Tahun, Bulan, Waktu di StasiunKuta Gadung/ <i>Temperature in Kuta Gadung Station by Year, Month, Hour</i> 2017	10
<u>Tabel</u> 1.2.2 <i>Table</i>	Rata-rata Kelembaban Udara, Curah Hujan, Hari hujan dan Kecepatan Angin/ <i>Average Relative Humidity, Rainfall, Wind Velocity</i> 2017	11
<u>Tabel</u> 1.2.3 <i>Table</i>	Rata-rata Tekanan Udara dan Kecepatan Angin/ <i>Average Pressure of Air and Wind Velocity</i> 2017	12
<b>BAB 2</b>	<b>PEMERINTAHAN/<i>GOVERNMENT</i></b>	
<u>Tabel</u> 2.1.1 <i>Table</i>	Jumlah Desa, Kelurahan, Lingkungan, Dusun, RW dan Rukun Tetangga Menurut Kecamatan/ <i>Vilage and sub District in Karo Regency</i> 2017	18
<u>Tabel</u> 2.1.2 <i>Table</i>	Jumlah Desa/Kelurahan Menurut Kecamatan dan Perkembangannya/ <i>Number of Vilage Political District Administered according to and sub District in Karo Regency</i> 2017	19
<u>Tabel</u> : 2.1.3 <i>Table</i>	Jumlah Dana Pembangunan Desa Menurut Penggunaan dan Sumber Dana/ <i>Total Vilage Development of Expense by Kind of Receipt</i> 2016	20
<u>Tabel</u> : 2.2.1 <i>Table</i>	Jumlah Anggota DPRD Kabupaten Karo Menurut Partai/ Daerah Pemilihan dan Jenis Kelamin Hasil Pemilihan Umum/ <i>Number of Karo Regency Parliament Member by Party and Sex</i> 2017	24

<u>Tabel</u> : 2.2.2 <i>Table</i>	Jumlah Keputusan DPRD Kabupaten Karo Menurut Jenis/ Keputusan/ <i>Number of Karo Regency Parliament Decree by Type</i> 2013 – 2017	28
<u>Tabel</u> : 2.2.3 <i>Table</i>	Kegiatan DPRD Kabupaten Karo/ <i>Activity of Karo Regency Parliament</i> 2015-2017	29
<u>Tabel</u> : 2.3.1 <i>Table</i>	Jumlah Pegawai Negeri Sipil Pemda Karo Menurut Golongan dan Unit Organisasi/ <i>Number of Civil Servant by Rank and Work Unit in Karo Regency</i> 2017	30
<u>Tabel</u> : 2.3.2 <i>Table</i>	Jumlah Pegawai Negeri Sipil Pemda Karo Menurut Jenis Kelamin dan Unit Organisasi/ <i>Number of Civil Servant Work Unit and Sex in Karo Regency</i> 2017	32
<u>Tabel</u> : 2.3.3 <i>Table</i>	Jumlah Pegawai Negeri Sipil Pemda Karo Menurut Tingkat Pendidikan yang Ditamatkan dan Jenis Kelamin/ <i>Number of Civil Servant by Level of Education and Sex in Karo Regency</i> 2017	34
<u>Tabel</u> : 2.4.1 <i>Table</i>	Pengurusan Hak-hak Atas Tanah menurut Proyek (Persil)/ <i>Authority Arrangement Land That Finished Trough Project by Kind of Project (Percil)</i> 2005-2017	35
<u>Tabel</u> : 2.4.2 <i>Table</i>	Jumlah Anggota Pertahanan Sipil Menurut Kecamatan/ <i>Number of Civilian Defense Units by Sub District</i> 2017	36
<u>Tabel</u> : 2.4.3 <i>Table</i>	Jumlah Anggota Pertahanan Sipil Menurut Kecamatan yang Telah Mengikuti Kursus dan Pendidikan/ <i>Number of Civilian Defense Units by Sub District Has Graduated From Civilian Defense Course</i> 2017	37
<u>Tabel</u> : 2.4.4 <i>Table</i>	Banyaknya KUA, P3NTR ,Talak, Cerai dan Rujuk Menurut Kecamatan/ <i>Number of KUA, P3NTR, Marriage, Separate and Divorce by Sub District</i> 2017	38
<u>Tabel</u> : 2.4.5 <i>Table</i>	Jumlah Perkara Pidana yang Diterima dan Diputuskan Oleh Pengadilan Negeri Kabanjahe per Bulan/ <i>Number of Criminal Case Reported and Solved by Kabanjahe State Court</i> 2017	39
<u>Tabel</u> : 2.4.6 <i>Table</i>	Jumlah Perkara Perdata yang Diterima dan Diputuskan Oleh Pengadilan Negeri Kabanjahe per Bulan/ <i>Number of Civil Case Reported and Solved by Kabanjahe State Court</i> 2017	40

<u>Tabel</u> : 2.4.7 <i>Table</i>	Jumlah Perkara Yang Diterima dan Diselesaikan Oleh Kejaksaan Negeri Kabanjahe per Bulan/ <i>Number of Case Reported and Solved by The Counsel Office for the Prosecution Kabanjahe District 2017</i>	41
<u>Tabel</u> : 2.4.8 <i>Table</i>	Jumlah Perkara Yang Diterima Oleh Pengadilan Agama Kabanjahe/ <i>Reported Case by The Religious Court of Kabanjahe 2017</i>	42
<u>Tabel</u> : 2.4.9 <i>Table</i>	Jumlah Perkara Yang Diputus Oleh Pengadilan Agama Kabanjahe/ <i>Case and Solved by The Religious Court of Kabanjahe 2017</i>	43
<u>Tabel</u> : 2.4.10 <i>Table</i>	Tambahan Narapidana Berdasarkan Putusan Pengadilan Menurut Jenis Tindak Pidana di Rutan Kabanjahe / <i>Prisoners Added at Kabanjahe Detention Center 2015</i>	44
<u>Tabel</u> : 2.4.11 <i>Table</i>	Jumlah Narapidana Menurut Bulan, Jenis Kelamin di Rutan Kabanjahe/ <i>Number of Prisoners by Month and Sex at Kabanjahe Detention Center 2015</i>	45
<u>Tabel</u> : 2.4.12 <i>Table</i>	Tambahan Narapidana Berdasarkan Putusan Pengadilan Menurut Jenis Kejahatan/Pelanggaran dan Jenis kelamin di Rutan Kabanjahe/ <i>Prisoners Added at Kabanjahe Detention Center by Type of Crime and Delinquency and Sex 2015</i>	46
<u>Tabel</u> : 2.4.13 <i>Table</i>	Tambahan Narapidana Berdasarkan Putusan Pengadilan Menurut Lamanya Dipenjara dan Jenis Kelamin/ <i>Prisoners Added at Kabanjahe Detention Center by Limit To be In Prison and Sex 2015</i>	47
<u>Tabel</u> : 2.4.14 <i>Table</i>	Jumlah Narapidana Yang Memperoleh Remisi di Rumah Tahanan Kabanjahe/ <i>Number of Prisoners Who Receipt Remission At Kabanjahe Detention Center 2015</i>	48
<u>Tabel</u> : 2.4.15 <i>Table</i>	Isi Rumah Tahanan Kabanjahe menurut Status dan Jenis Kelamin/ <i>Number of Prisoners At Kabanjahe Detention Center by Punishment Status (To be In prison)and Sex (Keadaan 31 Desember) 2015</i>	49
<u>Tabel</u> : 2.4.16 <i>Table</i>	Isi Rumah Tahanan Menurut Jenis Kejahatan/ Pelang-garan, Status dan Jenis Kelamin/ <i>Number of Prisoners At Kabanjahe Detention Center by Type of Crime and Delinquency and Sex (Keadaan 31 Desember) 2015</i>	50



<u>Tabel</u> : 2.4.17 <i>Table</i>	Panti Asuhan, Kapasitas dan Penghuni Menurut Jenis Kelamin/ <i>Orphanages, Capacity And Occupant by Sex (2005-2017)</i>	51
<u>Tabel</u> : 2.4.18 <i>Table</i>	Jumlah Sampah Yang Diangkut dari Kecamatan ke Tempat Pengolahan dan Pembuangan Akhir (M <sup>3</sup> )/ <i>Number of trash Carry out from Sub District to Collecting Location (M<sup>3</sup>) 2017</i>	52
<u>Tabel</u> : 2.4.19 <i>Table</i>	Jumlah Kutipan Akta Catatan Sipil Menurut Bulan dan Jenis Akta/ <i>Number of Acta By Month and Kinds 2017</i>	53
<u>Tabel</u> : 2.4.20 <i>Table</i>	Jumlah Perkawinan, Kelahiran, Kematian Yang Terdaftar Pada Kantor Catatan Sipil/ <i>Number of Marriage, Fertility, Mortality and Divorce Who Listed on Civilian Office 2015-2017</i>	54
<u>Tabel</u> : 2.4.21 <i>Table</i>	Jumlah Akta Kelahiran Yang Dikeluarkan Menurut Kecamatan/ <i>Number of Birth Certificate Issued by Sub District 2016 - 2017</i>	55
<u>Tabel</u> : 2.4.22 <i>Table</i>	Jumlah Pencari Kerja yang Terdaftar di Dinas Sosial dan Tenaga Kerja Kab. Karo Menurut Kecamatan dan Pendidikan/ <i>Number of Registered Job Seekers By Sub District and Education Level 2017</i>	56
<u>Tabel</u> : 2.4.23 <i>Table</i>	Jumlah Pencari Kerja yang Ditempatkan oleh di Dinas Sosial dan Tenaga Kerja Kab. Karo Menurut Kecamatan dan Pendidikan/ <i>Number of Job Seekers Placed By Sub District and Education Level 2017</i>	57
<u>Tabel</u> : 2.4.24 <i>Table</i>	Jumlah Pencari Kerja yang Terdaftar dan yang Dapat Ditempatkan Menurut Tingkat Pendidikan dan Jenis Kelamin/ <i>Number of Registered Job Seekers who can Placed by Education Level and Sex 2017</i>	58
<u>Tabel</u> : 2.4.25 <i>Table</i>	Jumlah Pencari Kerja Menurut Bulan, Jenis Kelamin/ <i>Number of Prisoners by Month and Sex 2017</i>	59
<b>BAB 3</b>	<b>PENDUDUK DAN TENAGA KERJA/ POPULATION AND MAN POWER</b>	
<u>Tabel</u> : 3.1.1 <i>Table</i>	Luas Wilayah dan Jumlah Penduduk Per Kecamatan/ <i>Total Area and Population by Sub District 2017</i>	66

---

<u>Tabel</u> : 3.1.2	Jumlah Penduduk dan Rumah Tangga Per Kecamatan/ <i>Number of Population and Households by Sub District 2017</i>	67
<u>Table</u>		
<u>Tabel</u> : 3.1.3	Jumlah Penduduk Per Kecamatan dan Jenis Kelamin/ <i>Number of Population by Sub District and Type of Sex 2017</i>	68
<u>Table</u>		
<u>Tabel</u> : 3.1.4	Distribusi Penduduk Per Kecamatan dan Jenis Kelamin <i>Number of Population Distribution by Sub District and Type of Sex 2017</i>	69
<u>Table</u>		
<u>Tabel</u> : 3.1.5	Jumlah Penduduk Menurut Jenis Kelamin/ <i>Number of Population by Type of Sex 2000-2017</i>	70
<u>Table</u>		
<u>Tabel</u> : 3.1.6	Perkembangan Jumlah Penduduk Menurut Kecamatan Tahun/ <i>Increase of Population by Sub District 2014- 2017</i>	71
<u>Table</u>		
<u>Tabel</u> : 3.1.7	Laju Pertumbuhan Penduduk Per Kecamatan/ <i>Population Growth by Sub District Tahun 2010-2016</i>	72
<u>Table</u>		
<u>Tabel</u> : 3.1.8	Jumlah Penduduk Menurut Kelompok Umur/ <i>Number of Population by Type of Age Group 2017</i>	73
<u>Table</u>		
<u>Tabel</u> : 3.1.9	Jumlah Penduduk Menurut Kelompok Umur Usia Sekolah dan Kecamatan/ <i>Number of Population by Type of Age Group and Sub District 2017</i>	74
<u>Table</u>		
<u>Tabel</u> : 3.1.10	Jumlah Penduduk Menurut Kelompok Umur dan Rasio Ketergantungan Per-Kecamatan/ <i>Number of Population by Type of Age Group, Dependence Ratio and Sub District 2017</i>	75
<u>Table</u>		
<u>Tabel</u> : 3.1.11	Jumlah Penduduk Menurut Kelompok Umur Sasaran Program/ <i>Number of Population by Type of Age Group 2016</i>	76
<u>Table</u>		
<u>Tabel</u> : 3.1.12	Persentase Penduduk Usia 10 Tahun Keatas Menurut Status Perkawinan/ <i>Percentage of Population Aged 10 Years and Over by Marital Status 2016</i>	77
<u>Table</u>		
<u>Tabel</u> : 3.2.1	Penduduk Berumur 15 Tahun Keatas Menurut Jenis Kegiatan Utama/ <i>Population 15 Years of age and Over by Type of Main Activity 2013 – 2017</i>	78
<u>Table</u>		
<u>Tabel</u> : 3.2.2	Penduduk Berumur 15 Tahun Keatas yang Bekerja Menurut Lapangan Usaha dan Jenis Kelamin/ <i>Population 15 Years of Age and Over Who Worked by Field of Business and Sex 2015</i>	79
<u>Table</u>		

---

---

**BAB 4                    SOSIAL/ SOCIAL**

<b>Tabel</b> : 4.1.1 <i>Table</i>	Angka Partisipasi Sekolah di Kabupaten Karo/ <i>School Partisipation at Karo Regency</i> 2015 - 2016	90
<b>Tabel</b> : 4.1.2 <i>Table</i>	Jumlah Peserta Program Keaksaraan Fungsional/ <i>Number of Functional Literacy Program Participants</i> 2013- 2017	91
<b>Tabel</b> : 4.1.3 <i>Table</i>	Jumlah Sekolah, Murid dan Guru Taman Kanak-Kanak Per Kecamatan/ <i>Number of Kindergartens, Pupils and Teachers by Sub District</i> 2017	92
<b>Tabel</b> : 4.1.4 <i>Table</i>	Jumlah Sekolah, Ruang Kelas, Guru dan Murid Sekolah Dasar Negeri Per Kecamatan/ <i>Number of Schools, Teachers, and Pupils In Public Elementary School by Sub District</i> 2017	93
<b>Tabel</b> : 4.1.5 <i>Table</i>	Jumlah Sekolah, Ruang Kelas, Guru dan Murid Sekolah Dasar Swasta Per-Kecamatan/ <i>Number of Schools, Teachers, and Pupils In Private Elementary School by Sub District</i> 2017	94
<b>Tabel</b> : 4.1.6 <i>Table</i>	Jumlah Sekolah, Ruang Kelas, Guru dan Murid Sekolah Dasar Negeri dan Swasta Per-Kecamatan/ <i>Number of Schools, Class Rooms, Teachers, and Pupils In Private and Public Elementary School by Sub District</i> 2017	95
<b>Tabel</b> : 4.1.7 <i>Table</i>	Rasio Murid Sekolah Dasar Terhadap Sekolah, Ruang Kelas dan Guru Per-Kecamatan/ <i>Rasio Of Pupils in Elementary School to Schools, Classes, and Theachers by Sub District</i> 2017	96
<b>Tabel</b> : 4.1.8 <i>Table</i>	Jumlah Murid Sekolah Dasar Negeri Menurut Kelas Jenis Kelamin Per-Kecamatan/ <i>Number of Pupils In Public Elementary School by Sex, Class and Sub District</i> 2017	97
<b>Tabel</b> : 4.1.9 <i>Table</i>	Jumlah Murid Sekolah Dasar Swasta Menurut Kelas Jenis Kelamin Per-Kecamatan/ <i>Number of Pupils In Private Elementary School by Sex, Class and Sub District</i> 2017	100
<b>Tabel</b> : 4.1.10 <i>Table</i>	Jumlah Guru Sekolah Dasar Negeri dan Swasta Menurut Jenis Kelamin Per-Kecamatan/ <i>Number of Teachers In Public and Private Elementary School by Sex and Sub District</i> 2017	103

<u>Tabel</u> : 4.1.11 <i>Table</i>	Jumlah Sekolah dan Ruang Kelas Sekolah Lanjutan Tingkat Pertama Negeri dan Swasta Per-Kecamatan/ <i>Number of Schools and Class Rooms in Junior High School by Institution and Sub District</i> 2017	104
<u>Tabel</u> : 4.1.12 <i>Table</i>	Jumlah Murid Sekolah Lanjutan Tingkat Pertama Negeri dan Swasta Menurut Jenis Kelamin Per-Kecamatan/ <i>Number of Pupil in Junior High School by Institution, Sex, and Sub District</i> 2017	105
<u>Tabel</u> : 4.1.13 <i>Table</i>	Jumlah Guru Sekolah Lanjutan Tingkat Pertama Negeri dan Swasta Menurut Jenis Kelamin Per-Kecamatan/ <i>Number of Teachers in Junior High School by Institution , Sex, and Sub District</i> 2017	106
<u>Tabel</u> : 4.1.14 <i>Table</i>	Jumlah Sekolah, Ruang Kelas, Guru dan Murid Sekolah Lanjutan Tingkat Pertama Per-Kecamatan/ <i>Number of Schools, Teachers, and Pupils In Junior High School by Sub District</i> 2017	107
<u>Tabel</u> : 4.1.15 <i>Table</i>	Rasio Murid Sekolah Lanjutan Tingkat Pertama Terhadap Sekolah, Ruang Kelas dan Guru Per-Kecamatan/ <i>Rasio Of Pupils in Junior High School to Schools, Classes, and Theachers by Sub District</i> 2017	108
<u>Tabel</u> : 4.1.16 <i>Table</i>	Jumlah Murid Sekolah Lanjutan Tingkat Pertama Negeri Menurut Jenis Kelamin dan Kelas Per-Kecamatan/ <i>Number of Pupil in Public Junior High School by Sex, Class, and Sub District</i> 2017	109
<u>Tabel</u> : 4.1.17 <i>Table</i>	Jumlah Murid Sekolah Lanjutan Tingkat Pertama Swasta Menurut Jenis Kelamin dan Kelas Per-Kecamatan/ <i>Number of Pupil in Private Junior High School by Sex, Class, and Sub District</i> 2017	111
<u>Tabel</u> : 4.1.18 <i>Table</i>	Jumlah Murid Sekolah Lanjutan Tingkat Pertama Negeri + Swasta Menurut Jenis Kelamin dan Kelas Per-Kecamatan/ <i>Number of Pupil in Publik and Private Junior High School by Sex, Class, and Sub District</i> 2017	113
<u>Tabel</u> : 4.1.19 <i>Table</i>	Jumlah Sekolah Menengah Umum (SMU) / Kejuruan (SMK) Negeri dan Swasta Per-Kecamatan/ <i>Number of School in Senior High School and Vocational Senior High School by Institution and Sub District</i> 2016	115

---

<u>Tabel</u> : 4.1.20 <i>Table</i>	Jumlah Murid Sekolah Menengah Umum (SMU) Negeri dan Swasta Menurut Jenis Kelamin Per-Kecamatan/ <i>Number of Pupil in Senior High School by Institution, Sex, and Sub District</i> 2016	116
<u>Tabel</u> : 4.1.21 <i>Table</i>	Jumlah Murid Sekolah Menengah Kejuruan (SMK) Negeri dan Swasta Menurut Jenis Kelamin Per-Kecamatan/ <i>Number of Pupil in Vocational Senior High School by Institution, Sex, and Sub District</i> 2016	117
<u>Tabel</u> : 4.1.22 <i>Table</i>	Jumlah Guru Sekolah Menengah Umum (SMU) Negeri dan Swasta Menurut Jenis Kelamin Per-Kecamatan/ <i>Number of Teacher in Senior High School by Institution, Sex, and Sub District</i> 2016	118
<u>Tabel</u> : 4.1.23 <i>Table</i>	Jumlah Guru Sekolah Menengah Kejuruan (SMK) Negeri dan Swasta Menurut Jenis Kelamin Per-Kecamatan/ <i>Number of Pupil in Vocational Senior High School by Institution, Sex, and Sub District</i> 2016	119
<u>Tabel</u> : 4.1.24 <i>Table</i>	Jumlah Sekolah Menengah Kejuruan (SMK), Guru dan Murid (Negeri + Swasta) Menurut Jenis Kejuruan/ <i>Number of Schools, Teachers and Pupils in Vocational Senior High School By Type (Private + Public)</i> 2016	120
<u>Tabel</u> : 4.1.25 <i>Table</i>	Jumlah Sekolah, Guru dan Murid Sekolah Menengah Umum (SMU)/ Kejuruan (SMK) Negeri dan Swasta Per-Kecamatan/ <i>Number of School, Teachers and Pupils in Senior High School and Vocational Senior High School by Institution and Sub District</i> 2016	121
<u>Tabel</u> : 4.1.26 <i>Table</i>	Rasio Murid Sekolah Menengah Umum (SMU) and Kejuruan (SMK) Terhadap Sekolah, dan Guru Per-Kecamatan/ <i>Number of School in Senior High School and Vocational Senior High School to School , Teachers and Sub District</i> 2016	122
<u>Tabel</u> : 4.1.27 <i>Table</i>	Jumlah Sekolah, Ruang Kelas, Guru dan Murid Sekolah Madrasah Ibtidaiyah Negeri dan Swasta Per-Kecamatan/ <i>Number of Schools, Class Rooms, Teachers, and Pupils In Private and Public Elementary School Under Departement of Religious Representative by Sub District</i> 2017	123

---

---

<u>Tabel</u> : 4.1.28 <i>Table</i>	Jumlah Guru dan Murid Sekolah Madrasah Ibtidaiyah Negeri dan Swasta Menurut Jenis Kelamin dan Per-Kecamatan/ <i>Number Teachers and Pupils In Private and Public Elementary School Under Departement of Religious Representative by Sex and Sub District 2017</i>	124
<u>Tabel</u> : 4.1.29 <i>Table</i>	Rasio Murid Sekolah Sekolah Madrasah Ibtidaiyah Terhadap Sekolah, Ruang Kelas dan Guru Per-Kecamatan/ <i>Rasio Of Elementary School Under Departement of Religious Represen-tative, Classes, and Theachers by Sub District 2017</i>	125
<u>Tabel</u> : 4.1.30 <i>Table</i>	Jumlah Sekolah, Ruang Kelas, Guru dan Murid Sekolah Madrasah Tsanawiyah Negeri dan Swasta Per-Kecamatan/ <i>Number of Schools,Class Rooms, Teachers,and Pupils In Private and Public Junior High School Under Departement of Religious Representative by Sub District 2017</i>	126
<u>Tabel</u> : 4.1.31 <i>Table</i>	Jumlah Guru dan Murid Sekolah Madrasah Tsanawiyah Negeri dan Swasta Menurut Jenis Kelamin dan Per-Kecamatan/ <i>Number Teachers and Pupils In Private and Public Junior High School Under Departement of Religious epresentative by Sex and Sub District 2017</i>	127
<u>Tabel</u> : 4.1.32 <i>Table</i>	Rasio Murid Sekolah Sekolah Madrasah Tsanawiyah Terhadap Sekolah, Ruang Kelas dan Guru Per-Kecamatan/ <i>Rasio Of Junior High School Under Departement of Religious Representative, Classes, and Theachers by Sub District 2017</i>	128
<u>Tabel</u> : 4.1.33 <i>Table</i>	Jumlah Sekolah, Ruang Kelas, Guru dan Murid Sekolah Madrasah Aliyah Negeri dan Swasta Per-Kecamatan/ <i>Number of Schools,Class Rooms, Teachers,and Pupils In Private and Public Senior High School Under Departement of Religious Representative by Sub District 2017</i>	129
<u>Tabel</u> : 4.1.34 <i>Table</i>	Jumlah Guru dan Murid Sekolah Madrasah Aliyah Negeri dan Swasta Menurut Jenis Kelamin dan Per-Kecamatan/ <i>Number Teachers and Pupils In Private and Public Senior High School Under Departement of Religious Representative by Sex and Sub District 2017</i>	130

---

---

<u>Tabel</u> : 4.1.35 <i>Table</i>	Rasio Murid Sekolah Sekolah Madrasah Aliyah Terhadap Sekolah, Ruang Kelas dan Guru Per-Kecamatan/ <i>Rasio Of Senior High School Under Departement of Religious Represen-tative, Classes, and Theachers by Sub District</i> 2017	131
<u>Tabel</u> : 4.1.36 <i>Table</i>	Jumlah Mahasiswa dan Dosen Pada Sekolah Tinggi Perawat Kesehatan, Akademi Penilik Kesehatan dan Universitas Quality (UQ)/ <i>Number of Student and Lecturer in Academi, Polytcchnic and Quality University in Karo Regency</i> 2017	132
<u>Tabel</u> : 4.2.1 <i>Table</i>	Jumlah Sarana Kesehatan Menurut Jenisnya dan Kecamatan/ <i>Number Of General Hospital, Public Health Centre and Similar by Sub District</i> 2017	133
<u>Tabel</u> : 4.2.2 <i>Table</i>	Jumlah Dokter Di Kabupaten Karo/ <i>Number of State Phsician</i> 2000-2017	136
<u>Tabel</u> : 4.2.3 <i>Table</i>	Jumlah Tenaga Kesehatan Yang Tinggal di Desa/ <i>Number of Physician Who living at Village by Sub District</i> 2017	137
<u>Tabel</u> : 4.2.4 <i>Table</i>	Jumlah Dokter Spesialis, Dokter Umum, dan Dokter Gigi Menurut Unit Kerja/ <i>Number Of Specialsts,General Physicians, and Dentits</i> 2017	139
<u>Tabel</u> : 4.2.5 <i>Table</i>	Jumlah Kebutuhan Tenaga Kesehatan Menurut Kecamatan/ <i>Number of Physician Demand by Sub District</i> 2017	140
<u>Tabel</u> : 4.2.6 <i>Table</i>	Jumlah Tenaga Kesehatan pada Dinas Kesehatan dan RSU/ <i>Number of State Medical at Health Service Office and Kabanjahe General Hospital</i> 2017	141
<u>Tabel</u> : 4.2.7 <i>Table</i>	Pelayanan Kesehatan Ibu Hamil, Anak dan Bayi Menurut Kecamatan/ <i>Number of service of Pregnancy, Give birth and infant Health by Sub District</i> 2017	142
<u>Tabel</u> : 4.2.8 <i>Table</i>	Jumlah Ibu Hamil, Melakukan Kunjungan K1, K4, Kurang Energi Kronis (KEK), dan Mendapat Tablet Zat Besi (Fe)/ <i>Number of Expectant Mother, Visited K1, K4, Chronic Lack of Energi and Received Iron Tablets (Fe)</i> 2017	143
<u>Tabel</u> : 4.2.9 <i>Table</i>	Jumlah Kelahiran Menurut Penolong Kelahiran/ <i>Number of Birth by Birth Attendant</i> 2017	144



<u>Tabel</u> : 4.2.10 <i>Table</i>	Jumlah Balita yang Pernah Mendapat Imunisasi Menurut Jenis Imunisasi/ <i>Number of Children Under Five Year Having Received Immunization by Kind of Immunization</i> 2017	145
<u>Tabel</u> : 4.2.11 <i>Table</i>	Jumlah Penderita Penyakit Menurut Jenis Penyakit per Kecamatan/ <i>Number of Suffering by kind of disease and Sub District</i> 2017	146
<u>Tabel</u> : 4.2.12 <i>Table</i>	Jumlah Bayi Lahir, Bayi Berat Badan Lahir Rendah (BBLR), BBLR Dirujuk, dan Bergizi Buruk Menurut Kecamatan di Kabupaten Karo/ <i>Number of Infant Birth, Low Birth Weight Infant Reffered and Poor Nutrition by Sub District at Karo Regency</i> 2016	151
<u>Tabel</u> : 4.2.13 <i>Table</i>	Jumlah Remaja Usia 15-24 Tahun yang Mendapat Penyuluhan Tentang Kesehatan Reproduksi (Kespro)/ HIV/AIDS Menurut Kecamatan di Kabupaten Karo/ 2017	152
<u>Tabel</u> : 4.2.14 <i>Table</i>	Jumlah Pasangan Usia Subur dan Akseptor KB Menurut Alat Kontrasepsi per Kecamatan/ <i>Number of Fertile Couple and Active Acceptor by Type of Contraceptive used and Sub District</i> 2016	153
<u>Tabel</u> : 4.2.15 <i>Table</i>	Jumlah Klinik Keluarga Berencana (KKB) dan Pos Pelayanan Keluarga Berencana Desa (PPKBD) per Kecamatan/ <i>Number of Family Planning Clinics by Status and Sub District</i> 2017	155
<u>Tabel</u> : 4.3.1 <i>Table</i>	Banyaknya Rumah Ibadah Menurut Kecamatan/ <i>Number of Worship Places by Sub District</i> 2017	156
<u>Tabel</u> : 4.3.2 <i>Table</i>	Jumlah Penduduk Menurut Kecamatan dan Agama yang Dianut/ <i>Number of Population by Sub District and Religion</i> 2017	157
<u>Tabel</u> : 4.3.3 <i>Table</i>	Persentase Penduduk Menurut Agama/Kepercayaan/ <i>Population Percentage by Religion</i> 2017	158
<u>Tabel</u> : 4.3.4 <i>Table</i>	Jumlah Imam Khatib dan Mubaligh Menurut Kecamatan/ <i>Number of Communal Prayer leader (Islam)</i> 2017	159

---

<u>Tabel</u> : 4.3.5	Jumlah Jemaah Haji Yang Berangkat Ke Tanah Suci Menurut Jenis Kelamin dan Kecamatan/ <i>Number of Moslem Pilgrim by Sub District and Sex</i> 2017	160
----------------------	---	-----

## **BAB 5                    PERTANIAN/ AGRICULTURE**

<u>Tabel</u> : 5.1.1	Jumlah Penduduk, Rumah Tangga dan Rumah Tangga Pertanian Menurut Kecamatan/ <i>Number of Population, Number of Household and Agriculture Household by Sub District</i> 2017	173
----------------------	---	-----

<u>Tabel</u> : 5.1.2	Luas lahan Sawah Irigasi Menurut Kecamatan (Ha)/ <i>Wet Rice Field Area With Irrigation by Sub District (Ha)</i> 2017	174
----------------------	---	-----

<u>Tabel</u> : 5.1.3.1	Luas lahan Sawah Irigasi Menurut Kecamatan (Ha)/ <i>Wet Rice Field Area With Irrigation by Sub District (Ha)</i> 2017	175
------------------------	---	-----

<u>Tabel</u> : 5.1.3.2	Luas lahan Sawah Non Irigasi Menurut Kecamatan (Ha)/ <i>Wet Rice Field Area Without Irrigation by Sub District (Ha)</i> 2017	176
------------------------	--	-----

<u>Tabel</u> : 5.1.4	Luas lahan Kering Menurut Kecamatan (Ha)/ <i>Dry Land Area by Sub District (Ha)</i> 2017	177
----------------------	--	-----

<u>Tabel</u> : 5.1.5	Target dan Realisasi Intensifikasi Padi Sawah dan Padi ladang (Ha)/ <i>Target and Realization Cultivated Area Dry land Paddy and Wet Land Paddy (Ha)</i> 2017	180
----------------------	---	-----

<u>Tabel</u> : 5.1.6	Luas Penggunaan Lahan kering dan Lahan Sawah Menurut Kecamatan (Ha)/ <i>Dry land Area and Wet Land Area are Cultivated (Ha)</i> 2017	181
----------------------	--	-----

<u>Tabel</u> : 5.1.7	Luas Panen, Produksi, dan Rata-rata Produktivitas Padi Sawah Menurut Kecamatan/ <i>Harvested Area, Production, and Yield Rate of Wet Land Paddy by Sub District</i> 2017	182
----------------------	--	-----

<u>Tabel</u> : 5.1.8	Luas Panen, Produksi, dan Rata-rata Produktivitas Padi Ladang Menurut Kecamatan/ <i>Harvested Area, Production, and Yield Rate of Dry Land Paddy by Sub District</i> 2017	183
----------------------	---	-----

<u>Tabel</u> : 5.1.9	Luas Panen, Produksi, dan Rata-rata Produktivitas Padi Ladang dan Padi Sawah Menurut Kecamatan/ <i>Harvested Area, Production, and Yield Rate of Dry Land Paddy and Wet Land Paddy by Sub District</i> 2017	184
----------------------	---	-----

---

<u>Tabel</u> : 5.1.10 Table	Luas Panen, Produksi, dan Rata-rata Produktivitas Jagung dan Kedelai Menurut Kecamatan/ <i>Harvested Area, Production, and Yield Rate of Maizena and Soya bean by Sub District 2017</i>	185
<u>Tabel</u> : 5.1.11 Table	Luas Panen, Produksi, dan Rata-rata Produktivitas Kacang Tanah dan Kacang Hijau Menurut Kecamatan/ <i>Harvested Area, Production, and Yield Rate of Peanut and Mung bean by Sub District 2017</i>	186
<u>Tabel</u> : 5.1.12 Table	Luas Panen, Produksi, dan Rata-rata Produktivitas Kacang Tanah dan Kacang Hijau Menurut Kecamatan (Kw/Ha)/ <i>Harvested Area, Production, and Yield Rate of Cassava and Sweet Potato by Sub District (Kw/Ha) 2017</i>	187
<u>Tabel</u> : 5.1.13 Table	Realisasi Intensifikasi Tanaman Palawija (Ha)/ <i>Cultivated Area of Food Crops By Kind of Plant and Sub District (Ha) 2017</i>	188
<u>Tabel</u> : 5.1.14 Table	Realisasi Intensifikasi Tanaman Sayur-Sayuran (Ha)/ <i>Cultivated Area of Vegetables By Kind of Plant and Sub District (Ha) 2017</i>	189
<u>Tabel</u> : 5.1.15 Table	Luas Panen Tanaman Sayur-Sayuran (Ha)/ <i>Harvested Area of Vegetables by Kind of Plant and Sub District (Ha) 2017</i>	191
<u>Tabel</u> : 5.1.16 Table	Produksi Tanaman Sayur-Sayuran Menurut Kecamatan (Ton)/ <i>Production of Vegetables by Sub District 2017</i>	193
<u>Tabel</u> : 5.1.17 Table	Rata-Rata Produktivitas Tanaman Sayur-Sayuran Menurut Kecamatan (Kw/Ha)/ <i>Yield Rate Productivity of Vegetables by Kind of Plant and Sub District (Kw/Ha) 2017</i>	195
<u>Tabel</u> : 5.1.18 Table	Perkembangan Produksi Sayur-Sayuran Menurut Jenisnya (Ton)/ <i>Growth of Vegetables Productivity by Kind of Plant (Ton) 2013 – 2017</i>	197
<u>Tabel</u> : 5.1.19 Table	Luas Tanaman Yang Menghasilkan dan Produksi Buah-Buahan (Ha)/ <i>Production of Fruits(Ton) and Productive Area by Kind of Plant 2017</i>	198
<u>Tabel</u> : 5.1.20 Table	Produksi Buah-Buahan Menurut Kecamatan dan Jenis Buah (Ton)/ <i>Production of Fruits by Sub District and Type of Fruits (Ton) by Kind of Plant 2017</i>	199

<u>Tabel</u> : 5.2.1 Table	Luas Tanaman Perkebunan Menurut Jenisnya (Ha)/ <i>Planting Area of Small Holder Estates by Kind of Plant (Ha)</i> 2017	201
<u>Tabel</u> : 5.2.2 Table	Luas Tanaman Perkebunan Rakyat Menurut Kecamatan (Ha)/ <i>Planting Area of Small Holder Estates by Sub District (Ha)</i> 2017	202
<u>Tabel</u> : 5.2.3 Table	Perkembangan Produksi Tanaman Perkebunan Rakyat (Ton)/ <i>Growth of Production of Small Holder Estates by Kind of Plant (Ton)</i> 2013 – 2017	205
<u>Tabel</u> : 5.2.4 Table	Produksi Tanaman Perkebunan Rakyat Menurut Kecamatan (Ton)/ <i>Production of Small Holder Estates by Sub District and Kind of Plant (Ton)</i> 2017	206
<u>Tabel</u> : 5.2.5 Table	Produktivitas Tanaman Perkebunan Rakyat Menurut kecamatan (Kg/Ha/Tahun)/ <i>Productivity of Small Holder Estates by Sub District and Kind of Plant (Kg/Ha/Year)</i> 2017	209
<u>Tabel</u> : 5.3.1 Table	Populasi Ternak Menurut Kecamatan (Ekor)/ <i>Livestock Population by Sub District and Kind of Livestock (Tail)</i> 2017	212
<u>Tabel</u> : 5.3.2 Table	Populasi Unggas Menurut Kecamatan (Ekor)/ <i>Poultry Population by Sub District (tail)</i> 2017	213
<u>Tabel</u> : 5.3.3 Table	Jenis Penyakit Ternak yang Didiagnosis Secara Klinis Patologis Anatomis/Laboratoris dan Jumlah Kasus di Kabupaten Karo/ <i>Kind of Livestock Disease and Total Case that Diagnose by Karo Livestock Sub Service Laboratory (Tail)</i> 2017	214
<u>Tabel</u> : 5.3.4 Table	Banyaknya Ternak Sapi Yang Diinseminasi Kawin Suntik Dengan Frozen, Semen (Ekor)/ <i>Number of Cow Who Had Inseminated by Sub District (Tail)</i> 2017	216
<u>Tabel</u> : 5.3.5 Table	Banyaknya Ternak Keluar Masuk Kabupaten Karo (Ekor)/ <i>Mutation of Livestock (Tail)</i> 2017	217
<u>Tabel</u> : 5.3.6 Table	Banyaknya Ternak Yang Divaksin (Ekor)/ <i>Number of Livestock Who Have Gotten Vaccination (Tail)</i> 2017	218
<u>Tabel</u> : 5.3.7 Table	Banyaknya Ternak Yang Dipotong Pada Rumah Potong Hewan dan Non RPH (Ekor)/ <i>Slaughtered Livestock In Slaughter House and Anreported Slaughtered Livestock in Slaughter House (Tail)</i> 2017	219

<u>Tabel</u> : 5.3.8 Table	Banyaknya Ternak Yang Dipotong Pada Rumah Potong Hewan Menurut Jenis Ternak dan Kecamatan (Ekor)/ <i>Slaughtered Livestock In Slaughter Houseby Kind of Livestock and Sub District (Tail)</i> 2017	220
<u>Tabel</u> : 5.3.9 Table	Banyaknya Ternak Yang Dipotong di Luar Rumah Potong Hewan Menurut Jenis Ternak dan Kecamatan (Ekor)/ <i>Slaughtered Livestock Out of Slaughter Houseby Kind of Livestock and Sub District (Tail)</i> 2017	221
<u>Tabel</u> : 5.4.1 Table	Rumah Tangga Perikanan (RTP) Menurut Jenis Tempat Pemeliharaan Ikan/ <i>Number of Fish Culture's Household by Kind of Fish Culture</i> 2015 - 2017	222
<u>Tabel</u> : 5.4.2 Table	Luas Areal Perikanan Menurut Jenis Tempat Pemeliharaan Ikan (Ha)/ <i>The Fishery Area by Kind of Fish Culture (Ha)</i> 2015 - 2017	223
<u>Tabel</u> : 5.4.3 Table	Produksi Ikan Menurut Jenis Tempat Pemeliharaan Ikan/ <i>Fish Production by Kind of Fish Culture</i> 2013 – 2017	224
<u>Tabel</u> : 5.4.4 Table	Rumah Tangga Perikanan Tangkap (RTP) Menurut Jenis Tempat Pemeliharaan Ikan/ <i>Number of Fish Culture's Household by Kind of Fish Culture</i> 2015- 2017	225
<u>Tabel</u> : 5.4.5 Table	Luas Areal Perikanan Tangkap Menurut Jenis Tempat Pemeliharaan Ikan (Ha)/ <i>The Fishery Area by Kind of Fish Culture (Ha)</i> 2015 - 2017	226
<u>Tabel</u> : 5.4.6 Table	Produksi Perikanan Tangkap di Perairan Umum Menurut Jenis Ikan/ <i>Production of Fish Capture at Publik Waters by Species of Fish</i> 2015 – 2017	227
<u>Tabel</u> : 5.5.1 Table	Luas Hutan Menurut Peruntukannya Berdasarkan Surat Keputusan Menteri Kehutanan No: SK.579/Menhut-II/2015 (Ha) / <i>Forestry Area By Function (Ha)</i> 2017	228
<u>Tabel</u> : 5.5.2 Table	Luas Reboisasi Berdasarkan Ranting Dinas Kehutan (Ha)/ <i>Reforestation Area By Branch office of Forestry and Estates Service (Ha)</i> 2016 – 2017	229
<u>Tabel</u> : 5.5.3 Table	Perkembangan Produksi Hasil Hutan (Ton) / <i>Forestry Crop Production by Commodity (Ton)</i> 2009 – 2017	230

---

<u>Tabel</u> : 5.5.4 Table	Luas Lahan Kritis dan Penghijauan Selama Tahun 2015/ <i>Area Baren of Land and Reforestation</i> 2017	231
-------------------------------	---	-----

## **BAB 6 PERINDUSTRIAN/ MANUFACTURING**

<u>Tabel</u> : 6.1.1 Table	Jumlah Perusahaan Industri, Tenaga Kerja, Tenaga Penggerak, Nilai Investasi dan Nilai Produksi/ <i>Number of Establishment and Employees, Value of Gross Output And Total invest</i> 2003 - 2017	238
-------------------------------	--	-----

<u>Tabel</u> : 6.1.2 Table	Jumlah Perusahaan Yang Begerak Disektor Jasa, Tenaga Kerja, Nilai Investasi dan Nilai Produksi/ <i>Number of Services Establishment and Employees, Value of Gross Output And Total Invest</i> 2017	239
-------------------------------	--	-----

<u>Tabel</u> : 6.1.3 Table	Jumlah Perusahaan Menurut Kode>Nama Industri Kabupaten Karo/ <i>Number of Establishment by Code/ Industry Name at Karo Regency</i> 2017	240
-------------------------------	---	-----

<u>Tabel</u> : 6.2.1 Table	Jumlah Energi Listrik Yang Diproduksi, Dibeli, Susut dan Pemakaiannya (Kwh)/ <i>Number of Electricity Produced, Purchased, Lossed and Utilization</i> 2017	244
-------------------------------	--	-----

<u>Tabel</u> : 6.2.2 Table	Jumlah Pelanggan dan Nilai Penjualan Energi Listrik Menurut Kelompok Konsumen/ <i>Energy Sold by Customer</i> 2017	245
-------------------------------	--	-----

<u>Tabel</u> : 6.2.3 Table	Daya Terpasang, Produksi, dan Distribusi Listrik PT PLN (Persero) pada Cabang/Ranting PLN di Kabupaten Karo/ <i>Power Installed and Electric Allocation of Branch State Electrical Company at Karo Regency</i> 2013 – 2017	246
-------------------------------	--	-----

<u>Tabel</u> : 6.3.1 Table	Jumlah Pelanggan, Produksi yang Dijual dan Nilai Air Bersih Menurut Kelompok Konsumen/ <i>Number of Customer, Product and Value of Drinking Water by Customer</i> 2017	247
-------------------------------	--	-----

<u>Tabel</u> : 6.3.2 Table	Banyaknya Pelanggan PDAM Menurut Jenis Konsumen di Kabupaten Karo/ <i>Number of Consumer Drinking Water by Kind at Karo Regency</i> 2013 – 2017	248
-------------------------------	---	-----

<u>Tabel</u> : 6.3.3 <i>Table</i>	Banyaknya Air Minum yang Disalurkan Menurut Jenis Konsumen di Kabupaten Karo/ <i>Volume of Drinking Water Distributed by Consumer Group at Karo Regency</i> 2013 – 2017	249
--------------------------------------	--	-----

**BAB 7                    TRANSPORTASI, KOMUNIKASI, PARIWISATA, DAN PERDAGANGAN/ TRANSPORTATION, COMMUNICATION, TOURISM, AND TRADE**

<u>Tabel</u> : 7.1.1 <i>Table</i>	Panjang Jalan Aspal, Berbatu dan Tanah (KM)/ <i>Length of Road by Status</i> 2017	259
<u>Tabel</u> : 7.1.2 <i>Table</i>	Panjang Jalan Menurut Jenis Jalan dan Kecamatan/ <i>Road Length by Type of Road and Sub District</i> 2017 (Km)	260
<u>Tabel</u> : 7.1.3 <i>Table</i>	Panjang Jalan Kabupaten Menurut Jenis Permukaan dan Kecamatan/ <i>Road Length Under Regency by Surface and Sub District</i> 2017 (Km)	261
<u>Tabel</u> : 7.1.4 <i>Table</i>	Panjang Jalan Kabupaten Menurut Jenis dan Kondisi Jalan tiap Kecamatan/ <i>Road Length Regency by Surface, Condition and Sub District</i> 2017 (Km)	262
<u>Tabel</u> : 7.1.5 <i>Table</i>	Panjang Jalan Kabupaten Menurut Kondisi Jalan dan Kecamatan/ <i>Road Length Under Regency by Road Condition and Sub District</i> 2017 (Km)	263
<u>Tabel</u> : 7.1.6 <i>Table</i>	Jarak Ibukota Kecamatan ke Ibukota Kabupaten (Kabanjahe)/ <i>Distance From District's Capital City to Kabanjahe</i> 2017 (Km)	264
<u>Tabel</u> : 7.1.7 <i>Table</i>	Jumlah Jembatan Dirinci Menurut Jenis Jembatan/ <i>Number of Bridge by Kind of Bridge's Material, and Sub District</i> 2017	265
<u>Tabel</u> : 7.1.8 <i>Table</i>	Panjang Jembatan Dirinci Menurut Jenis Jembatan/ <i>Number of Bridge by Kind of Bridge's Material, and Sub District</i> 2017 (meter)	266
<u>Tabel</u> : 7.1.9 <i>Table</i>	Jumlah Kendaraan Yang Diuji Perbulan/ <i>Number of Vehicle With Compulsory Test by Type (Unit)</i> 2017	267
<u>Tabel</u> : 7.1.10 <i>Table</i>	Jumlah Kendaraan Bermotor yang Terdaftar/Membayar Pajak/ <i>Number of Registered Vehicles</i> 2013 - 2017	268

---

<u>Tabel</u> : 7.1.11 <i>Table</i>	Jumlah Surat Izin Mengemudi Yang Dikeluarkan Polres Tanah Karo/ <i>Number of Driving Licence Issued by Type</i> 2017	269
<u>Tabel</u> : 7.1.12 <i>Table</i>	Banyaknya Kecelakaan Lalu Lintas dan Kerugian Yang Diderita/ <i>Number of Traffic Accident and Damage</i> 2017	270
<u>Tabel</u> : 7.1.13 <i>Table</i>	Banyaknya Pelanggaran Lalu Lintas, Vonis dan Denda/ <i>Number of Traffic System Delinquency and Fine Law</i> 2017	271
<u>Tabel</u> : 7.2.1 <i>Table</i>	Banyaknya Surat Biasa, Kilat dan Khusus yang Dikirim dan Diterima Kantor Pos dan Giro/ <i>Number of General Mail, Express Mail and Special Express mail Send and Received by Post Office</i> 2017	272
<u>Tabel</u> : 7.2.2 <i>Table</i>	Banyaknya Surat Tercatat yang Dikirim dan Diterima Kantor Pos dan Giro/ <i>Number of Registered Express mail Send and Received by Post Office</i> 2017	273
<u>Tabel</u> : 7.3.1 <i>Table</i>	Banyaknya Unit Akomodasi Kamar dan Tempat Tidur Hotel Berbintang Non Bintang dan Akomodasi Lainnya/ <i>Number of Hotel and Other Accomodation Rooms and Bed</i> 2014-2015	274
<u>Tabel</u> : 7.3.2 <i>Table</i>	Jumlah Tenaga Kerja yang Bekerja Pada Hotel dan Akomodasi Lainnya Menurut Tingkat Pendidikan/ <i>Number of Worker Who Work at Hotel and Other Accomodation by education Level</i> 2015	275
<u>Tabel</u> : 7.3.3 <i>Table</i>	Jumlah Tamu Hotel dan Akomodasi Lainnya Menurut Asal Negara/ <i>Number of Domestic and Foreign Guest of Hotel and Other Accomodation</i> 2014– 2015	278
<u>Tabel</u> : 7.4.1 <i>Table</i>	Banyaknya Perusahaan di Kabupaten Karo Menurut Bentuk Badan Hukum/ <i>Number of Establishments at Karo Regency by Type of Corporation</i> 2013 - 2017	279
<u>Tabel</u> : 7.4.2 <i>Table</i>	Banyaknya Pedagang di Kabupaten Karo Menurut Kecamatan/ <i>Number of Merchant at Karo Regency by Sub District</i> 2015	280
<u>Tabel</u> : 7.4.3 <i>Table</i>	Banyaknya Sarana Perdagangan Menurut Jenisnya di Kabupaten Karo/ <i>Number of Means of Trade by Type at Karo Regency</i> 2013 - 2017	281



---

<b>BAB 8</b>	<b>KEUANGAN DAN HARGA-HARGA/ FINANCE AND PRICES</b>	
<u>Tabel</u> : 8.1.1 <i>Table</i>	Target dan Realisasi Pajak Bumi Bangunan Per Kecamatan/ <i>Target and Realization of Receiving Regional Tax by Sub District (Rp) 2017</i>	290
<u>Tabel</u> : 8.1.2 <i>Table</i>	Anggaran Pendapatan Pemerintah Kabupaten Karo Menurut Jenis Pendapatan / <i>Plan Government Receipt of Karo Regency by Type of Receipt (Rp) 2017</i>	291
<u>Tabel</u> : 8.1.3 <i>Table</i>	Anggaran Belanja Pemerintah Kabupaten Karo Menurut Jenis Pendapatan / <i>Plan Government Expenditure of Karo Regency by Type of Expenditure (Rp) 2017</i>	292
<u>Tabel</u> : 8.1.4 <i>Table</i>	Anggaran Pembiayaan Pemerintahan Kabupaten Karo Menurut Jenis Pembiayaan / <i>Plan Government Financing of Karo Regency by Type of Financing (Rp) 2017</i>	293
<u>Tabel</u> : 8.1.5 <i>Table</i>	Target dan Realisasi IPEDA/PBB / <i>Target And Realization of Receiving Regional Tax (Rp) 2003– 2017</i>	294
<u>Tabel</u> : 8.2.1 <i>Table</i>	Perkembangan Harga Eceran 9 Bahan Pokok di Kota Kabanjahe/ <i>Average Retail Price of Main Material Commodity According to The kind of Commodity in Kabanjahe Market 2013 – 2016</i>	295
<u>Tabel</u> : 8.2.2 <i>Table</i>	Perkembangan Harga Eceran Bahan Bangunan di Kota Kabanjahe/ <i>Average Retail Price of Construction Materials Commodity According to The kind of Commodity in Kabanjahe Market 2013 – 2016</i>	296
<u>Tabel</u> : 8.2.3 <i>Table</i>	Rata-Rata Harga Beberapa Bahan Pokok di Kabupaten Karo/ <i>Average Prices of Several Main Goods at Karo Regency 2016 (Rupiah/Rupiahs)</i>	297
<u>Tabel</u> : 8.3.1 <i>Table</i>	Jumlah Koperasi Menurut jenis Koperasi/ <i>Number of Cooperative by Type of Cooperation 2014– 2017</i>	300
<u>Tabel</u> : 8.3.2 <i>Table</i>	Perkembangan Hutang/Piutang dan Volume Usaha Koperasi Menurut Jenisnya (Rp 000)/ <i>The Value of Debit and Credit and Business Volume by Type of Cooperation (000 Rp) 2016- 2017</i>	301
<u>Tabel</u> : 8.3.3 <i>Table</i>	Banyaknya Koperasi Menurut Jenis Koperasi Per Kecamatan/ <i>Number of Cooperative Unit by Type and Sub District 2017</i>	307

---

<u>Tabel</u> : 8.3.4 <i>Table</i>	Banyaknya Anggota Koperasi Menurut Jenis Koperasi/ <i>Number of Cooperative Member by Type of Cooperation</i> 2017	310
<u>Tabel</u> : 8.3.5 <i>Table</i>	Banyaknya Anggota Koperasi Menurut Jenis Koperasi dan Kecamatan/ <i>Number of Cooperative Member by Type of</i> <i>Cooperation and Sub District (Person) 2017</i>	311
<u>Tabel</u> : 8.3.6 <i>Table</i>	Perkembangan Koperasi Hutang Piutang dan Volume Usaha/ <i>Number of Cooperative Member Debit and Credit</i> <i>and Business Volume 2013 - 2017</i>	314
<u>Tabel</u> : 8.4.1 <i>Table</i>	Jumlah Aktiva Rupiah dan Valuta Asing Bank Umum di Kabupaten Karo/ <i>Total Banks Assets in Rupiah and</i> <i>Exchange in Karo Regency 2016</i>	315
<u>Tabel</u> : 8.4.2 <i>Table</i>	Posisi Simpanan Masyarakat Rupiah dan Valuta Asing Bank Umum dan BPR di Kabupaten Karo/ <i>Outstanding of Private</i> <i>Deposit in Rupiah and Foreign Currency of Commercial and</i> <i>Rural Banks in Karo Regency 2016 - 2017</i>	316
<u>Tabel</u> : 8.4.3 <i>Table</i>	Posisi Kredit Rupiah dan Valuta Asing Bank Umum dan BPR Menurut Jenis Penggunaan dan Sektor Ekonomi di Kabupaten Karo/ <i>Outstanding of Loans in Rupiah and Foreign Currency of</i> <i>Commercial and Rural Banks by Type of Loans and Economic</i> <i>Sectors in Karo Regency 2016 - 2017</i>	317
<u>Tabel</u> : 8.4.4 <i>Table</i>	Posisi Kredit Mikro, Kecil dan Menengah Yang Diberikan Bank Umum dan BPR Menurut Jenis Penggunaan dan Sektor Ekonomi di Kabupaten Karo/ <i>Outstanding of Micro, Small</i> <i>and medium Credits of Commercial and Rural banks by Type</i> <i>of Credits and Economic Sector in Karo Regency 2016 - 2017</i>	318
<b>BAB 9 KESEJAHTERAAN/ PROSPERITY</b>		
<u>Tabel</u> : 9.1.1 <i>Table</i>	Sumber Utama Air minum/Masak yang Digunakan Penduduk Desa Menurut Kecamatan/ <i>Prime Source of</i> <i>Drinking Water in Villages by Sub District 2015</i>	322
<u>Tabel</u> : 9.1.2 <i>Table</i>	Sumber Utama Air Mandi/Cuci yang Digunakan Penduduk Desa Menurut Kecamatan/ <i>Prime Source of</i> <i>Bathing/Washing Water in Villages by Sub District 2015</i>	323

<u>Tabel</u> <i>Table</i>	9.2.1	Jumlah Keluarga Menurut Klasifikasi Keluarga dan Kecamatan/ <i>Number of Family by Family Classification and Sub District 2016</i>	324
<u>Tabel</u> <i>Table</i>	9.2.2	Garis Kemiskinan dan Penduduk Miskin di Kabupaten Karo/ <i>Poverty Line and Poor People at Karo Regency 2014 – 2017</i>	325

**BAB 10                    PENDAPATAN REGIONAL/REGIONAL INCOME**

<u>Tabel</u> <i>Table</i>	: 10.1.1	Produk Domestik Regional Bruto Kabupaten Karo Menurut Lapangan Usaha Atas Dasar Harga Berlaku/ <i>Gross Regional Domestic Product by Industrial Origin at Current Market Prices 2013 - 2017 (Jutaan/Milion Rp)</i>	334
<u>Tabel</u> <i>Table</i>	: 10.1.2	Produk Domestik Regional Bruto Kabupaten Karo Menurut Lapangan Usaha Atas Dasar Harga Konstan 2010/ <i>Gross Regional Domestic Product by Industrial Origin at 2010 Constant Market Price 2013-2017 (Jutaan/Milion Rp)</i>	335
<u>Tabel</u> <i>Table</i>	: 10.1.3	Distribusi Persentase PDRB Kabupaten Karo Menurut Lapangan Usaha Atas Dasar Harga Berlaku/ <i>Percentage Distribution of Gross Regional Domestic Product by Industrial Origin at Current Market Prices 2013-2017</i>	336
<u>Tabel</u> <i>Table</i>	: 10.1.4	Distribusi Persentase PDRB Kabupaten Karo Menurut Lapangan Usaha Atas Dasar Harga Konstan 2010/ <i>Percentage Distribution of Gross Regional Domestic Product by Industrial Origin at 2010 Constant Market Prices 2013-2017</i>	337
<u>Tabel</u> <i>Table</i>	: 10.1.5	Indeks Perkembangan PDRB Kabupaten Karo Menurut Lapangan Usaha Atas Dasar Harga Berlaku/ <i>Growth Index of Gross Regional Domestic Product by Industrial Origin at Current Market Prices 2013-2017</i>	338
<u>Tabel</u> <i>Table</i>	: 10.1.6	Indeks Perkembangan PDRB Kabupaten Karo Menurut Lapangan Usaha Atas Dasar Harga Konstan 2010/ <i>Growth Index of Gross Regional Domestic Product by Industrial Origin at 2010 Constant Market Prices 2013-2017</i>	339

---

<u>Tabel</u> : 10.1.7 <i>Table</i>	Indeks Berantai PDRB Kabupaten Karo Menurut Lapangan Usaha Atas Dasar Harga Berlaku/ <i>Link Index of Gross Regional Domestic Product by Industrial Origin at Current Market Prices 2013 - 2017</i>	340
<u>Tabel</u> : 10.1.8 <i>Table</i>	Indeks Berantai PDRB Kabupaten Karo Menurut Lapangan Usaha Atas Dasar Harga Konstan 2010/ <i>Link Index of Gross Regional Domestic Product by Industrial Origin at 2010 Constant Market Prices Tahun 2013 - 2017</i>	341
<u>Tabel</u> : 10.1.9 <i>Table</i>	Indeks Implisit PDRB Kabupaten Karo Menurut lapangan Usaha/ <i>Implicit Index of Gross Regional Domestic Product 2013-2017</i>	342

---

## DAFTAR GAMBAR/*LIST OF FIGURES*

### *Halaman/Page*

<b>BAB 1</b>	<b>KEADAAN GEOGRAFI DAN IKLIM/ <i>GEOGRAPHICAL CONDITION AND CLIMATE</i></b>	
<u>Gambar</u> : 1	Curah Hujan Menurut Bulan (mm) / <i>Rainfall, According to Month (MM) 2017</i>	7
<i>Figures</i>		
<b>BAB 2</b>	<b>PEMERINTAHAN/ <i>GOVERNMENT</i></b>	
<u>Gambar</u> : 2	Jumlah Anggota DPRD Kabupaten Karo Menurut Partai / <i>Number of Karo Regency Parliament Member by Party 2017</i>	17
<i>Figures</i>		
<b>BAB 3</b>	<b>PENDUDUK DAN TENAGA KERJA/<i>POPULATION AND MAN POWER</i></b>	
<u>Gambar</u> : 3	Jumlah Penduduk Menurut Kelompok Umur dan Jenis Kelamin / <i>Number of Population By Age Group and Sex 2017</i>	65
<i>Figures</i>		
<b>BAB 4</b>	<b>SOSIAL/<i>SOCIAL</i></b>	
<u>Gambar</u> : 4.1	Jumlah Siswa Menurut Tingkat Pendidikan/ <i>Number of Pupil By Education Level 2014-2017</i>	87
<i>Figures</i>		
<u>Gambar</u> : 4.2	Jumlah Tenaga Pengajar Pada SD , SMP, SMU dan Akademi/ Perguruan Tinggi/ <i>Number of Teacher who Work at Elementary School, Junior High School, Senior High School and Academy/ University 2015-2017</i>	88
<i>Figures</i>		
<u>Gambar</u> : 4.3	Persentase Akseptor Aktif Keluarga Berencana Menurut Alat Kontrasepsi yang Digunakan/ <i>Percentage of Family Planning Active Acceptor by Type of Contraceptive Used 2016</i>	89
<i>Figures</i>		

<b>BAB 5</b>	<b>PERTANIAN/ AGRICULTURE</b>	
<u>Gambar</u> : 5.1	Produksi Padi Sawah dan Padi Ladang (Ton)/ <i>Production of Dry land Paddy and Wet Land Paddy (Ton) 2013- 2017</i>	169
<u>Figures</u>		
<u>Gambar</u> : 5.2	Produksi Jagung dan Ketela Rambat (Ton)/ <i>Production of Maize and Sweet Potato (Ton) 2008 - 2017</i>	170
<u>Figures</u>		
<u>Gambar</u> : 5.3	Perkembangan Produksi Kemiri, Kopi, Tembakau dan Coklat (Ton)/ <i>Growth Production of Candle Nut, Coffee, Tobacco and Cocoa (Ton) 2013 - 2017</i>	171
<u>Figures</u>		
<u>Gambar</u> : 5.4	Populasi Ternak Menurut Jenis Ternak (Ekor)/ <i>Livestock Populasi by Kind of Livestock (Tail) 2016-2017</i>	172
<u>Figures</u>		
<b>BAB 6</b>	<b>PERINDUSTRIAN/ MANUFACTURING</b>	
<u>Gambar</u> : 6.1	Jumlah Perusahaan Industri dan Tenaga Kerja/ <i>Number of Establishment and Employees 2009 - 2017</i>	237
<u>Figures</u>		
<b>BAB 7</b>	<b>TRANSPORTASI, KOMUNIKASI, PARWISATA, DAN PERDAGANGAN / TRANSPORTASION, COMMUNICATION, TOURISM, AND TRADE</b>	
<u>Gambar</u> : 7.1	Persentase Jalan Kabupaten Menurut Kondisi Jalan (Km)/ <i>Percentage of Regency Road by Road Condition 2017 (Persen/Percent)</i>	256
<u>Figures</u>		
<u>Gambar</u> : 7.2	Perkembangan Kendaraan Yang Diuji/ <i>Number of Vehicle With Compulsory Test by Type (Unit) 2014 - 2017</i>	257
<u>Figures</u>		
<u>Gambar</u> : 7.3	Jumlah Tamu Hotel dan Akomodasi Lainnya Menurut Asal Negara/ <i>Number of Domestic and Foreign Guest of Hotel and Other Accomodation 2013 - 2015</i>	258
<u>Figures</u>		
<b>Bab 8</b>	<b>KEUANGAN DAN HARGA-HARGA/ FINANCE AND PRICES</b>	
<u>Gambar</u> : 8.1	Realisasi Pengeluaran Daerah Otonom/ <i>Realization of Actual Regional Government Expenditure by Kind of Expenditure (%) 2017</i>	288
<u>Figures</u>		
<u>Gambar</u> : 8.2	Jumlah Koperasi/ <i>Number of Cooperative 2014– 2017</i>	289
<u>Figures</u>		

---

**BAB 10****PENDAPATAN REGIONAL/REGIONAL INCOME**

<u>Gambar</u> :	Produk Domestik Regional Bruto Kabupaten Karo	331
10.1	(Miliar Rp)/ <i>Gross Regional Domestic of Karo Regency</i>	
<i>Figures</i>	<i>(Billion Rp) 2013 - 2017</i>	
<u>Gambar</u> :	Pertumbuhan PDRB Kabupaten Karo Menurut Lapangan Usaha	332
10.2	Atas Dasar Harga Konstan 2010/ <i>Growth of Gross Regional</i>	
<i>Figures</i>	<i>Domestic Product by Industrial Origin at 2010 Constant Market</i>	
	<i>Prices (%) 2013 - 2017</i>	
<u>Gambar</u> :	Distribusi Persentase PDRB Kabupaten Karo Menurut	333
10.3	Lapangan Usaha Atas Dasar Harga Berlaku/ <i>Percentage</i>	
<i>Figures</i>	<i>Distribution of Gross Regional Domestic Product by Industrial</i>	
	<i>Origin at Current Market 2017</i>	





**GAMBARAN UMUM  
KABUPATEN KARO**

**A. Sosial Budaya**

1. Penduduk asli yang mendiami wilayah Kabupaten Karo disebut Suku Bangsa Karo. Suku Bangsa Karo ini mempunyai adat istiadat yang sampai saat ini terpelihara dengan baik dan sangat mengikat bagi Suku Bangsa Karo sendiri. Suku ini terdiri 5 (lima) Merga, Tukur Siwaluh, dan Rakut Sitelu.

Merga Silima yakni:

- ✧ Karo-Karo
- ✧ Ginting
- ✧ Sembiring
- ✧ Tarigan
- ✧ Perangin-angin

Dari kelima Merga tersebut di atas, masih terdapat sub-sub Merga.

Berdasarkan Merga ini maka tersusunlah pola kekerabatan atau yang dikenal dengan Rakut Sitelu, Tukur Siwaluh dan Perkade-kaden Sepuluh Dua Tambah Sada.

Rakut Sitelu yaitu:

- ✧ Senina/Sembuyak
- ✧ Kalimbubu
- ✧ Anak Beru

Tukur Siwaluh yaitu:

- ✧ Sipemerren
- ✧ Siparibanen
- ✧ Sipengalon
- ✧ Anak Beru

- ✘ Anak Beru Menteri
- ✘ Anak Beru Singikuri
- ✘ Kalimbubu
- ✘ Puang Kalimbubu

Perkade-kaden Sepuluh Dua:

- ✘ Nini
- ✘ Bulang
- ✘ Kempu
- ✘ Bapa
- ✘ Nande
- ✘ Anak
- ✘ Bengkila
- ✘ Bibi
- ✘ Permen
- ✘ Mama
- ✘ Mami
- ✘ Bere-bere

Dalam perkembangannya, adat Suku Bangsa Karo terbuka, dalam arti bahwa Suku Bangsa Indonesia lainnya dapat diterima menjadi Suku Bangsa Karo dengan beberapa persyaratan adat.

2. Masyarakat Karo terkenal dengan semangat keperkasaannya dalam pergerakan merebut Kemerdekaan Indonesia, misalnya pertempuran melawan Belanda, Jepang, politik bumi hangus. Semangat patriotisme ini dapat kita lihat sekarang dengan banyaknya makam para pahlawan di Taman Makam Pahlawan di Kota Kabanjahe yang didirikan pada tahun 1950.

3. Penduduk Kabupaten Karo adalah dinamis dan patriotis serta taqwa kepada Tuhan Yang Esa. Masyarakat Karo kuat berpegang kepada adat istiadat yang luhur, merupakan modal yang dapat dimanfaatkan dalam proses pembangunan.

Dalam kehidupan masyarakat Karo, idaman dan harapan (sura-sura pusuh peraten) yang ingin diwujudkan adalah pencapaian 3 (tiga) hal pokok yang disebut Tuah, Sangap, dan Mejuah-juah.

- ✘ **Tuah** berarti menerima berkah dari Tuhan Yang Maha Esa, mendapat keturunan, banyak kawan dan sahabat, cerdas, gigih, disiplin dan menjaga kelestarian sumber daya alam dan lingkungan hidup untuk generasi yang akan datang.
- ✘ **Sangap** berarti mendapat rejeki, kemakmuran bagi pribadi, bagi anggota keluarga, bagi masyarakat serta bagi generasi yang akan datang.
- ✘ **Mejuah-juah** berarti sehat sejahtera lahir batin, aman, damai, bersemangat serta keseimbangan dan keselarasan antara manusia dengan manusia, antara manusia dan lingkungan, dan antara manusia dengan Tuhannya. Ketiga hal tersebut adalah merupakan satu kesatuan yang bulat yang tak dapat dipisah-pisahkan satu sama lain.

### B. Pemerintahan

1. Sistem pemerintahan tertua yang dijumpai di wilayah Kabupaten Karo ialah Penghulu, yang menjalankan pemerintahan di Kampung (Kuta) menurut adat. Terbentuknya suatu Kuta harus memenuhi persyaratan adat antara lain: ada Merga pendiri (Merga taneh/simantek Kuta), ada Senina Simantek Kuta, ada Anak Beru simantek Kuta (Anak Beru Taneh) serta ada Kalimbubu Simantek Kuta (Kalimbubu Taneh).

2. Pada masa penjajahan Belanda mulai tahun 1906, sistem pemerintahan di wilayah Kabupaten Karo pada dasarnya ialah:

✧ Pemerintahan oleh **Onderafdeling Karo Landen** yang dipimpin oleh *Controleur* pimpinan pemerintahan selalu ditangan bangsa Belanda.

✧ **Landschaap**, yaitu pemerintahan Bumi Putra. Pemerintahan (*Landschaap*) ini dibentuk berdasarkan perjanjian pendek dengan pemerintahan *Onderafdeling*. Berdasarkan perjanjian pendek (**Korte Verklaring**) tahun 1907, maka di Tanah Karo terdapat 5 (lima) *Landschaap* yang dikepalai oleh SIBAYAK yang membawahi beberapa URUNG yang dikepalai oleh RAJA URUNG yaitu:

i. *Landschaap Lingga*, membawahi 6 (enam) urung:

✧ Sepuluh Dua Kuta di Kabanjahe

✧ Telu Kuta di Lingga

✧ Tigapancur di Tigapancur

✧ Empat Teran di Naman

✧ Lima Senina di Batu Karang, dan

✧ Tiganderket di Tiganderket

ii. *Landschaap Kutabuluh*, membawahi 2 (dua) urung:

✧ 222 Namo Haji di Kutabuluh, dan

✧ 222 Liang Melas di Samperaya

iii. *Landschaap Sarinembah*, membawahi 4 (empat) urung:

✧ Sepuluhpitu Kuta di Sarinembah

✧ Perbesi di Perbesi

✧ 1 Juhar di Juhar, dan

✧ Kuta Bangun di Kuta Bangun

iv. *Landschaap Suka*, membawahi 4 (empat) urung:

- ✘ Suka di Suka
- ✘ Sukapiring/Seberaya di Seberaya
- ✘ Ajinembah di Ajinembah, dan
- ✘ Tongging di Tongging

vi. *Landschaap Barusjahe*, membawahi 2 (dua) urung:

- ✘ Sipitu Kuta di Barusjahe, dan
- ✘ Sinaman Kuta di Sukanalu

Pada masa penjajahan Jepang (Tentara Jepang masuk ke Tanah Karo bulan Maret 1942) susunan pemerintahan di Tanah Karo adalah serupa dengan masa penjajahan Belanda, dengan pergantian orang-orangnya yakni yang setia kepada penjajah Jepang.

3. Pada masa Kemerdekaan RI Struktur pemerintahan di Tanah Karo adalah sebagai berikut:

- i. Pemerintahan Tanah Karo sebagai alat pemerintahan Pusat yang pada saat itu dikepalai oleh Sibayak Ngerajai Milala
- ii. Pemerintahan Swapraja yaitu *Landschaap*:

- ✘ Lingga dengan 6 Urung
- ✘ Barusjahe dengan 2 Urung
- ✘ Suka dengan 4 Urung
- ✘ Sarinembah dengan 4 Urung
- ✘ Kutabuluh dengan 2 Urung

Oleh Komite Nasional Indonesia, Tanah Karo dalam sidangnya tanggal 13 Maret 1946, Kabupaten Karo diperluas dengan Daerah Deli Hulu dan Cingkes, dibagi kedalam 3 (tiga) Kewedanaan dengan masing-masing membawahi 5 (lima) Kecamatan yaitu:

i. Kewedanaan Kabanjahe membawahi 5 Kecamatan yaitu:

- ✧ Kabanjahe
- ✧ Tigapanah
- ✧ Barusjahe
- ✧ Simpang Empat, dan
- ✧ Payung

ii. Kewedanaan Tigabinanga membawahi 5 Kecamatan yaitu:

- ✧ Tigabinanga
- ✧ Juhar
- ✧ Munte
- ✧ Kutabuluh,
- ✧ dan Mardingding

iii. Kewedanaan Deli Hulu membawahi 5 Kecamatan yaitu:

- ✧ Pancur Batu
- ✧ Sibolangit
- ✧ Kutalimbaru
- ✧ Biru-Biru, dan
- ✧ Namo Rambe

4. Bentuk dan Susunan Pemerintahan Daerah

- i. Susunan Pemerintahan Daerah seperti yang diatur menurut UU No. 32 Tahun 2004 Tentang Pemerintahan Daerah bahwa unsur penyelenggara Pemerintahan Daerah adalah Pemerintahan Daerah dan DPRD, dimana Pemerintah Daerah sebagai Badan Eksekutif dan DPRD sebagai Badan Legislatif. Pemerintah Daerah Kabupaten dipimpin oleh seorang Bupati dan dalam menjalankan tugas dan wewenangnya selaku Kepala Daerah dibantu oleh seorang Wakil Bupati. Penyelenggaraan Pemerintah Daerah menggunakan asas Otonomi dan Tugas Pembantuan.

## GAMBARAN UMUM KABUPATEN KARO

Sejak Terbentuknya Kabupaten Karo hingga saat ini tercatat yang memimpin Kabupaten Karo adalah Sbb :

No.	Nama Bupati	Masa Bakti
1.	Ngerajai Meliala	1945-1946
2.	Mhd. Kosim	1946-1947
3.	Raja Kelelong Sinulingga	1947-1949
4.	Rajin Peranginangin	1950
5.	Rakutta Sembiring Berahmana	1950-1957
6.	T. Raja Purba	1957
7.	Abdullah Eteng	1957-1960
8.	Mayor Matang Sitepu	1960-1966
9.	Drs. Baharuddin Siregar	1966-1969
10.	Kol. Tampak Sebayang, SH	1969-1980
11.	Drs. Rukun Sembiring	1980-1985
12.	Ir. Menet Ginting M.A.D.E	1985-1990
13.	Drs. Rupai Peranginangin	1990-1994
14.	Kol. Drs. D.D. Sinulingga	1995-2000
15.	Drs. IS. Sihotang (Pjs)	2000
16.	Sinar Peranginangin	2000-2005
17.	Kol. (Pur) Drs. D.D. Sinulingga	2005-2010
18.	Dr.(HC) Kena Ukur Karo Jambi Surbakti	2011-2014
19.	Terkelin Brahmana, SH	Juli 2014 - sekarang

Pada lembaga Legislatif dipimpin oleh:

No.	Nama Ketua DPRD	Masa Bakti
1.	Selamat Ginting	1950-1955
2.	Tokoh Purba	1955-1959
3.	Matang Sitepu	1959-1962
4.	Tampe Perangin-angin	1962-1965
5.	Kolam Bukit	1969-1971
6.	Panjang Barus	1971-1977
7.	Muli Sembiring	1977-1982
8.	Kursi Singarimbun	1982-1987
9.	Kursi Singarimbun	1987-1992

## THE GENERAL DESCRIPTION OF KARO REGENCY

---

10.	Musim Firman Tarigan	1992-1997
11.	Natangsa Suka Tendel	1997-1999
12.	Bon Purba	1999-2004
13.	R. Romanus Purba	2004-2009
14.	Siti Aminah BR Perangin-angin	2009-2011
15.	Effendy Sinukaban, SE	2011-2014
16.	Nora Else Surbakti	2014-2019

---

ii. Wilayah pemerintahan Kabupaten Karo sejak tanggal 29 Desember 2006 resmi berubah dari 13 kecamatan menjadi 17 Kecamatan dan 269 Desa/Kelurahan yaitu:

- ✧ Kecamatan Kabanjahe, sebanyak 8 desa dan 5 Kelurahan
- ✧ Kecamatan Berastagi, sebanyak 6 Desa dan 4 Kelurahan
- ✧ Kecamatan Tigapanah, sebanyak 26 Desa
- ✧ Kecamatan Dolat Rayat sebanyak 7 Desa
- ✧ Kecamatan Merek, sebanyak 19 Desa
- ✧ Kecamatan Barusjahe, sebanyak 19 Desa
- ✧ Kecamatan Simpang Empat, sebanyak 17 Desa
- ✧ Kecamatan Naman Teran sebanyak 14 Desa
- ✧ Kecamatan Merdeka sebanyak 9 Desa
- ✧ Kecamatan Payung, sebanyak 8 Desa
- ✧ Kecamatan Tiganderket sebanyak 17 Desa
- ✧ Kecamatan Kutabuluh, sebanyak 16 Desa
- ✧ Kecamatan Munte, sebanyak 22 Desa
- ✧ Kecamatan Juhar, sebanyak 25 Desa
- ✧ Kecamatan Tigabinanga, sebanyak 19 Desa dan 1 Kelurahan
- ✧ Kecamatan Laubaleng, sebanyak 15 Desa
- ✧ Kecamatan Mardinding, sebanyak 12 Desa



**C. Keadaan Daerah**

1. Kabupaten Karo terletak di dataran tinggi Pegunungan Bukit Barisan dan merupakan Daerah Hulu Sungai. Luas wilayah Kabupaten Karo adalah 2.127,25 Km<sup>2</sup> atau 212.725 Ha atau 2,97 persen dari luas Propinsi Daerah Tingkat I Sumatera Utara, dan secara geografis terletak diantara 2°50'–3°19' Lintang Utara dan 97°55'–98°38' Bujur Timur. Batas-batas wilayah Kabupaten Karo adalah:

- ✧ Sebelah Utara berbatasan dengan Kabupaten Langkat dan Deli Serdang
- ✧ Sebelah Selatan berbatasan dengan Kabupaten Dairi dan Toba Samosir
- ✧ Sebelah Timur berbatasan dengan Kabupaten Deli Serdang dan Kabupaten Simalungun
- ✧ Sebelah Barat berbatasan dengan Kabupaten Aceh Tenggara (Propinsi Nangroe Aceh Darusalam).

2. Kabupaten Karo terletak pada ketinggian 280–1.420 Meter di atas permukaan laut dengan perbandingan luas sebagai berikut:

- ✧ Daerah ketinggian 280-500 Meter dari permukaan laut seluas 46.462 Ha (21,84%)
- ✧ Daerah ketinggian 500-1.000 Meter dari permukaan laut seluas 84.892 Ha (39,91%)
- ✧ Daerah ketinggian 1.000-1.400 Meter dari permukaan laut seluas 70.774 Ha (33,27%)
- ✧ Daerah ketinggian > 1.400 Meter di atas permukaan laut seluas 10.597 Ha (4,98%)

3. Bila dilihat dari sudut kemiringan/lereng tanahnya dapat dibedakan sebagai berikut:

✧ Datar 2 %	= 23.900 Ha	= 11,24 %
✧ Landai 2 – 15 %	= 74.919 Ha	= 35,22 %
✧ Miring 15 – 40 %	= 41.169 Ha	= 19,35 %
✧ Curam 40 %	= 72.737 Ha	= 34,19 %

4. Sejak zaman Belanda Kabupaten Karo sudah terkenal sebagai tempat peristirahatan. Setelah kemerdekaan Republik Indonesia kemudian

dikembangkan menjadi daerah tujuan wisata di Propinsi Sumatera Utara.

Objek-objek pariwisata di Kabupaten Karo adalah panorama yang indah di daerah pegunungan, air terjun, air panas, dan kebudayaan yang unik.

Kabupaten Karo terkenal sebagai daerah penghasil berbagai buah-buahan dan bunga-bunga, dan mata pencaharian penduduk yang terutama adalah usaha pertanian pangan, hasil hortikultura dan perkebunan rakyat. Keadaan hutan cukup luas yaitu mencapai 129.749 Ha atau 60,99 persen dari luas Kabupaten Karo.

Kabupaten Karo merupakan Daerah Hulu Sungai (DHS) dan Daerah Aliran Sungai (DAS) Wampu/Ular, sub Daerah Aliran Sungai Laubiang.

Potensi Industri yang ada adalah Industri kecil dan aneka industri yang mendukung pertanian dan pariwisata. Potensi sumber-sumber mineral dan pertambangan yang ada di Kabupaten Karo diduga cukup potensial namun masih memerlukan survei lapangan.

#### **D. Iklim (Suhu, Musim, Angin, Curah Hujan)**

1. Suhu udara rata-rata di Kabupaten Karo berkisar antara 16,4<sup>0</sup>C - 23,9<sup>0</sup>C, dengan kelembaban udara pada tahun 2010 rata-rata setinggi 84,66 persen, tersebar antara 61,8 persen sampai dengan 87,8 persen.
2. Di Kabupaten Karo seperti daerah lainnya terdapat dua musim yaitu musim penghujan dan musim kemarau. Musim hujan pertama mulai bulan Agustus sampai dengan bulan Januari dan musim hujan kedua mulai bulan Maret sampai dengan bulan Mei.
3. Pada tahun 2010 ada sebanyak 155 hari jumlah hari hujan dengan rata-rata kecepatan angin 18,76 knot.
4. Arah angin terbagi 2 (dua) arah/gerak yaitu angin yang berhembus:
  - Dari arah Barat kira-kira bulan Oktober sampai dengan bulan Maret
  - Dari arah Timur dan Tenggara antara bulan April sampai dengan bulan September.

## **THE GENERAL DESCRIPTION OF KARO REGENCY**

### **A. The Culture and Social**

1. *The original population that resides or in habits in the Regional of Karo Regency is called Karo Ethnique. Karo ethnique has customs and traditions which is maintained kindly and legally bound in the ethnique itself.*

*The ethnic has five parts, namely Merga, tutur siwaluh, and rakut sitelu.*

*Merga Silima/family name namely:*

- Karo-Karo*
- Ginting*
- Sembiring*
- Tarigan*
- Perangin-angin*

*From the five family name can be found sub merga/sub family name. By relating to merga is arranged the pattern Relatively which is known Rakut Sitelu, Tutur Siwaluh and Perkade-kaden sepuluh dua tambah sada/the ten language relative.*

*Rakut sitelu namely:*

- Senina/Sembuyak = brother/sister*
- Kalimbubu = father/mother in law*
- Anak beru = The workers of ritual tradition*

*Tutur siwaluh namely:*

- sipemeren*
- Siparibanen*
- Sipengalon*
- Anak Beru*
- Anak beru menteri*
- Anak beru singikuri*
- Kalimbubu*
- Puang kalimbubu*

*The twelve language ralative*

- grand mother*
- grand father*
- grand children*
- father*
- mother*
- son/daughter*
- uncle*
- aunt*
- daughter in law*
- father in law*
- mother in law*
- son in law*

*in the development, the custom of Karo ethnique is openly and transparently, it is mean that the other ethnic who is being in Indonesia can be accepted to Karo ethnic by following some requirements.*

2. *The society of Karo wellknown of its spirit in the movement of struggling Indonesia in freedom such as: The battlefield with Dutch, Japan, earthing fire. The patriotism can be seen by seeing the state funeral that is established 1950.*
3. *The population of Karo Regency is dynamic, patriotic and believing to Almighty God. The society of Karo depends on it original custom, and would be invested, useful for the process of the development in the living of Karo Society is expected to reach out for and touch the three main points: be fruitful; be profitable; be exciting.*
  - Tuah is meant to be blessed by almighty God to get descendant and mates and also conserved the natural resource; living environment for the youth generations.*
  - Sangap is meant to get fortune and welfare for himself/herself; family member; for the society and also for the youth generation.*
  - Mejuah-juah is meant to get healthy, peace and welfare; balancing with human beings and environment. These cases are absolutely united and cannot separate each other.*

## **B. Government**

1. *The oldest government system is found in Karo Regency is Penghulu (Leader) who governs the government in the village. A village must be suitable with the requirement of its own custom; there is a landowner. The brother of landowner; the worker or the servant; father in law of the landowner.*
2. *Since 1906 During the Dutch Colonial, the governmental system of the region Karo Regency is :*

- **The government by Orderafdeling Karo Landen** is led controller that the leader must be a Dutch man.
- **Landschaap** is a native of country, it is basically formed a short appointment with government. Based on the short appointmen (**Korte Verklaring**) in 1907; Karo land has five government which is managed by **Sibayak** coordinated some urung' s, the urung managed by **Raja Urung**, such as:
  - i. **Landschaap Lingga** subordinated 6 urung :
    - 12 villages in Kabanjahe
    - 3 villages in Lingga
    - Tiga Pancur in Tiga Pancur
    - Empat Teran in Naman
    - Lima senina in Batu Karang and
    - Tiga Nderket in Tiga Nderket.
  - ii. **Landschaap Kutabuluh** subordinated 2 urung:
    - Namo Haji in Kutabuluh and
    - Liang Melas in Samperaya
  - iii. **Landschaap Sarinembah** subordinated 4 urung:
    - Sepuluhpitu Kuta in Sarinembah
    - Perbesi in Perbesi
    - Juhar in Juhar
    - Kuta Bangun in Kuta Bangun
  - iv. **Landschaap Suka** subordinated 4 urung:
    - Suka in Suka
    - Sukapiring/Seberaya in Seberaya
    - Ajinembah in Ajinembah and
    - Tongging in Tongging

v. *Landschaap Barusjahe subordinated 2 urung;*

- Sipitu Kuta in Barusjahe*
- Sinaman Kuta in Sukanalu*

*The Japan army entered to Karo land on the arrangement of Karo land government is the same by exchanging the persons is namely the loyal man to Japan Colony.*

3. *During Indonesia Independence, the structure of the Karo land government such as:*

i. *Karo land government is as central government instrument at the moment that is led by Sibayak Ngerajai Milala.*

ii. *Swapraja government is*

- Lingga by 6 urung*
- Barusjahe by 2 urung*
- Suka by 4 urung*
- Sarinembah by 4 urung*
- Kutabuluh by 2 urung*

*The National Committee of Indonesia, carried out the meeting on March, 13 1946, Karo Regency is expensed to be Regional Deli Hulu and Cingkes; parted into 3 chieftains who subordinated 5 district are:*

i. *Kabanjahe Chieftains subordinated 5 sub district:*

- Kabanjahe*
- Tigapanah*
- Barusjahe*
- Simpang Empat and*
- Payung*

*ii. Tiga Binanga Chieftains subordinated 5 sub district:*

- Tiga Binanga*
- Juhar*
- Munte*
- Kutabuluh and*
- Mardingding*

*iii. Deli Hulu Chieftains subordinated 5 subdistrict:*

- Pancur Batu*
- Sibolangit*
- Kutalimbaru*
- Biru-biru and*
- Namo Rambe.*

*4. The form and the structured of region government:*

- i. The structure of local government to which the provisions of Law No. 32 in 2004 on regional government that the component of the administration is the regional government and parliament, where the local government as the executive board and council as the legislature. District government is headed by a regent and in carrying out its duties and powers as regional head assisted by a vice regent. Local government management using the principles of autonomy and assistance.*



## GAMBARAN UMUM KABUPATEN KARO

*Since Karo Regency is formed up to now, nine are the regent's name :*

<i>No</i>	<i>Regent Name</i>	<i>Duration of an appointment</i>
1.	<i>Ngerajai Meliala</i>	<i>1945-1946</i>
2.	<i>Mhd. Kosim</i>	<i>1946-1947</i>
3.	<i>Raja Kelelong Sinulingga</i>	<i>1947-1949</i>
4.	<i>Rajin Peranginangin</i>	<i>1950</i>
5.	<i>Rakutta Sembiring Berahmana</i>	<i>1950-1957</i>
6.	<i>T. Raja Purba</i>	<i>1957</i>
7.	<i>Abdullah Eteng</i>	<i>1957-1960</i>
8.	<i>Mayor Matang Sitepu</i>	<i>1960-1966</i>
9.	<i>Drs. Baharuddin Siregar</i>	<i>1966-1969</i>
10.	<i>Kol. Tampak Sebayang, SH</i>	<i>1969-1980</i>
11.	<i>Drs. Rukun Sembiring</i>	<i>1980-1985</i>
12.	<i>Ir. Menet Ginting M.A.D.E</i>	<i>1985-1990</i>
13.	<i>Drs. Rumpai Peranginangin</i>	<i>1990-1994</i>
14.	<i>Kol. Drs. D.D. Sinulingga</i>	<i>1995-2000</i>
15.	<i>Drs. IS. Sihotang (Pjs)</i>	<i>2000</i>
16.	<i>Sinar Peranginangin</i>	<i>2000-2005</i>
17.	<i>Kol. (Pur) Drs. D.D. Sinulingga</i>	<i>2005-2010</i>
18.	<i>Dr.(HC) Kena Ukur Karo Jambi Surbakti</i>	<i>2011-2014</i>
19.	<i>Terkelin Brahmana, SH</i>	<i>Juli 2014 - now</i>

*The legislative institution is lead by:*

<i>No</i>	<i>The leaders Name of the Representative</i>	<i>Period</i>
1.	<i>Selamat Ginting</i>	<i>1950-1955</i>
2.	<i>Tokoh Purba</i>	<i>1955-1959</i>
3.	<i>Matang Sitepu</i>	<i>1959-1962</i>
4.	<i>Tampe Perangin-angin</i>	<i>1962-1965</i>
5.	<i>Kolam Bukit</i>	<i>1969-1971</i>
6.	<i>Panjang Baru</i>	<i>1971-1977</i>
7.	<i>Muli Sebayang</i>	<i>1977-1982</i>
8.	<i>Kursi Singarimbun</i>	<i>1982-1987</i>

## THE GENERAL DESCRIPTION OF KARO REGENCY

---

9.	<i>Kursi Singarimbun</i>	1987-1992
10.	<i>Musim Firman Tarigan</i>	1992-1997
11.	<i>Natangsa Suka Tendel</i>	1997-1999
12.	<i>Bon Purba</i>	1999-2004
13.	<i>R. Romanus Purba</i>	2004-2009
14.	<i>Siti Aminah BR Perangin-angin</i>	2009-2011
15.	<i>Effendy Sinukaban, SE</i>	2011-2014
16.	<i>Nora Else Surbakti</i>	2014-2019

---

ii. *The governmental Region of Regency Karo is divided into 17 sub districts and 269 villages chief:*

- Sub district Kabanjahe is 8 villages and 5 suburdos*
- Subdistrict Berastagi is 6 villages and 4 suburdos*
- Subdistrict Tigapanah is 26 villages*
- Subdistrict Dolat Rayat is 7 villages*
- Subdistrict Merek is 19 villages*
- Subdistrict Barusjahe is 19 villages*
- Subdistrict Simpang Empat is 17 villages*
- Subdistrict Naman Teran is 14 villages*
- Subdistrict Merdeka is 9 villages*
- Subdistrict Payung is 8 villages*
- Subdistrict Tiganderket is 17 villages*
- Subdistrict Kutabuluh is 16 villages*
- Subdistrict Munte is 22 villages*
- Subdistrict Juhar is 25 villages*
- Subdistrict Tiga Binanga is 19 villages and 1 suburdos*
- Subdistrict Lau baleng is 15 villages*
- Subdistrict Mardingding is 12 villages*

**C. The Situational of Territory**

1. *Karo Regency is situated on the high land of Bukit Barisan mountainous and as tern River Region. The region of Karo Regency is estimated 2.127,25 Km<sup>2</sup> or 212.725 Ha or 2,97% from the province widest of North Sumatra and the geographic is situated between 2<sup>o</sup>50' – 3<sup>o</sup>19' Northern and 97<sup>o</sup>55' – 98<sup>o</sup>38' Eastern. This limitation of Karo Regency is:*
  - The Northern is limited with Langkat Regency and Deli Serdang*
  - The Southern is limited with Dairi Regency and Toba Samosir*
  - The Eastern is limited with Deli Serdang and Simalungun Regency*
  - The Western is limited with Aceh Tenggara Regency. (The Province of Nanggroe Aceh Darusalam)*
  
2. *Karo Regency is situated on the highness 280-1.420 m from sea surface with the comparison as well as:*
  - The top level region 280-500 m from sea surface 46.462 Ha (21,84%)*
  - The top level region 500-1.000 m from sea surface 84.892 Ha (39,91%)*
  - The top level region 1.000-1.400 m from sea surface 70.774 Ha (33,27%)*
  - The top level region >1.400 m from sea surface 10.597 Ha (4,98%)*
  
3. *If we see the slope of mountain can be varied such as:*
  - The flat = 23.900 Ha = 11,24%*
  - The slope = 74.919 Ha = 35,22%*
  - The aslant = 41.169 Ha = 19,35%*
  - The cliff = 72.737 Ha = 34,19%*

4. *Since the Dutch times, Karo Regency had become wellknown as a place provided for employees or members of a given group to spend their vacation. After Indonesia independence, this place is developed to become tourist resort at the province of north Sumatra. The tourism objection of Karo regency is a wonderful landscape on the high land such as waterfall, water spring and the unique culture.*

*Karo regency also produces some various fruit and flower. The main livelihood of Karo society is agriculture production, horticulture and society plantation. The forest is really wide 129.749 Ha or 60,99% from the width from Karo regency. Karo regency constitutes as headwaters and flow through Wampu river and a part flow through Lau biang river.*

*The industrial potency is small industry and various industries that support the agriculture and tourism potency; there is so much mineral resource in Karo regency is really needed field survey.*

## PENJELASAN UMUM

Tanda-tanda satuan–satuan dan lain–lain yang digunakan dalam publikasi ini adalah sebagai berikut:

1. TANDA–TANDA DALAM TABEL
  - Data belum /tidak tersedia
  - 0 Data dapat diabaikan
  - , Tanda desimal
  - \* Angka sementara
  - \*\* Angka sangat sementara
  - r Angka perbaikan
  - e Angka perkiraan
  - TBM Tanaman Belum Menghasilkan
  - TM Tanaman Menghasilkan
  - TTM Tanaman Tidak Menghasilkan

## SUMBER DATA DAN KETERANGAN TEKNIS

### 2.1. Penduduk dan Angkatan Kerja

- a. Rata–rata pertumbuhan penduduk adalah angka yang menunjukkan tingkat pertambahan penduduk pertahun dalam jangka waktu tertentu, angka ini dinyatakan sebagai persentase kenaikan dari penduduk pada tahun dasar.
- b. Rasio Jenis Kelamin (Sex Ratio) adalah perbandingan antara banyaknya penduduk laki-laki dengan banyaknya penduduk perempuan pada suatu daerah dan waktu tertentu. Biasanya dinyatakan dengan banyaknya penduduk laki-laki untuk 100 penduduk perempuan.

$$\text{Rasio Jenis kelamin} = \frac{\text{Banyaknya Penduduk Laki-laki}}{\text{Banyaknya Penduduk Perempuan}} \times 100$$

- c. Tenaga Kerja (Man Power) adalah penduduk berumur 10 Tahun keatas yang dianggap dapat memproduksi barang atau jasa.
- d. Angkatan kerja (Labour Force) adalah bagian dari tenaga kerja yang benar-benar terlibat / bekerja atau berusaha untuk terlibat dalam kegiatan tersebut .
- e. Definisi bekerja yang digunakan BPS pada Sensus Penduduk 1990 dan Survei-survei lainnya adalah mereka yang sedang melakukan kegiatan dengan maksud memperoleh penghasilan. Batasan yang digunakan adalah paling sedikit bekerja satu jam berturut-turut selama seminggu sebelum pencacahan.
- f. Bagi mereka yang tidak bekerja karena cuti dan lain-lain, serta petani yang sementara tidak bekerja karena menunggu panen, tetap dimasukan sebagai bekerja walaupun seminggu sebelum pencacahan sedang tidak bekerja.
- g. Tingkat Partisipasi Angkatan Kerja (TPAK)

$$TPAK = \frac{\text{Jumlah Angkatan Kerja}}{\text{Jumlah Penduduk 10 tahun keatas}} \times 100 \%$$

- h. Persentase Penduduk yang Bekerja menurut Lapangan Usaha (PPBLU)

$$PPBLU = \frac{\text{Penduduk Yang Bekerja Menurut Lapangan Usaha}}{\text{Jumlah Penduduk Yang Bekerja}} \times 100 \%$$

**2.2 Sosial**

- a. Data pendidikan bersumber dari Dinas Pendidikan dan Kebudayaan Kabupaten Karo disamping dari masing–masing Perguruan Tinggi Pemerintah dan Swasta.
- b. Data Mengenai kesehatan bersumber dari Dinas Kesehatan Kesehatan Kabupaten Karo
- c. Peserta Keluarga Berencana adalah orang yang mempraktekkan salah satu metode kontrasepsi sesuai laporan dari BKKBN.
- d. Metode Kontrasepsi adalah salah satu Kontrasepsi yang dipakai untuk menjegah kehamilan.
- e. Kejahatan dalam arti yuridis adalah setiap perbuatan yang dinyatakan sebagai kejahatan dan dicantumkan didalam buku II KUHP.
- f. Narapidana adalah yang dijatuhi hukuman penjara atau kurungan berdasarkan putusan pengadilan negeri.
- g. Perkara yang dicakup meliputi perkara perdata dan pidana yang telah diajukan kemuka sidang Pengadilan.

**2.3 Pertanian**

- a. Data luas panen tanaman Pangan dicatat dari seluruh kecamatan setiap bulan oleh aparat Dinas Pertanian Tanaman Pangan di kecamatan, kecuali luas panen buah–buahan yang dilaporkan setiap triwulan.
- b. Data luas panen produksi sayuran yang dicatat adalah yang dipanen sekaligus.
- c. Produksi per hektar padi, ubi jalar, kacang tanah, kacang kedelai diperoleh melalui sampel survei ubinan laporan

- petugas lapangan. Petugas pelaksana adalah mantri statistik dan aparat dinas pertanian tanaman pangan di kecamatan.
- d. Pelaksana ubinan disesuaikan dengan waktu panen.
  - e. Bentuk produksi padi dan palawija adalah: padi dalam bentuk gabah kering giling, jagung dalam bentuk pipilan kering, ubi kayu dan ubi jalar dalam bentuk keadaan ubi basah dan kacang-kacangan dalam bentuk kacang kering.
  - f. Perhitungan produksi padi dan palawija ini merupakan kerjasama antara Ditjen Tanaman Pangan Departemen Pertanian dan BPS sampai ke daerah yang dilakukan melalui estimasi.
  - g. Data statistik kehutanan, peternakan, perikanan dan perkebunan rakyat bersumber dari kanwil/dinas yang bersangkutan.

#### **2.4 Perindustrian, Listrik & Air Minum**

- a. Data Perindustrian yang disajikan bersumber dari Dinas Perindustrian Perdagangan Pertambangan dan Energi. BPS membedakan usaha industri pengolahan berdasarkan banyaknya tenaga kerja, yaitu:
  - Industri kerajinan dengan jumlah tenaga kerja 1 – 4 orang
  - Industri kecil dengan jumlah tenaga kerja 5 – 19 orang
  - Industri sedang dengan jumlah tenaga kerja 20 – 99 orang
  - Industri besar dengan jumlah tenaga kerja 100 orang dan atau lebih.
- b. Data kelistrikan bersumber dari PT. PLN ranting Kabanjahe, Berastagi dan Tigabinanga



- 
- c. Data Air Minum hasil survei tahunan PDAM terhadap seluruh Perusahaan Air Minum di Kabupaten Karo

## **2.5 Pengangkutan dan Komunikasi**

- a. Data pengangkutan dan komunikasi meliputi:
  - 1. Panjang Jalan
  - 2. Angkutan Darat
  - 3. Pos dan Telekomunikasi
- b. Sumber data pengangkutan dan komunikasi berasal dari masing-masing instansi terkait yang dikumpulkan secara berkala.
- c. Konsep dan definisi untuk hotel dan parawisata mengikuti rekomendasi World Tourism Organization (WTO) dan International Union of Office Organization.
- d. Tamu asing adalah setiap pengunjung yang mengunjungi suatu negara diluar tempat tinggalnya, didorong oleh satu atau beberapa keperluan tanpa bermaksud memperoleh penghasilan ditempat yang dikunjungi, dan lamanya kunjungan tersebut tidak lebih dari satu tahun. Definisi ini mencakup dua kategori tamu asing yaitu:
- e. Wisatawan (Turis) ialah setiap pengunjung seperti definisi di atas yang tinggal paling sedikit 24 jam, akan tetapi tidak lebih dari satu tahun berada di tempat yang dikunjungi dengan maksud antara lain: berlibur, rekreasi, olah raga, bisnis, mengikuti pertemuan, study dan kunjungan dengan alasan kesehatan.
- f. Excutionist ialah: setiap pengunjung seperti definisi di atas

yang tinggal kurang dari 24 jam ditempat yang dikunjungi (termasuk cruise passenger). Cruise passenger adalah setiap kunjungan yang tiba disuatu negara dengan kapal atau kereta api dimana tidak menginap di akomodasi yang tersedia di negara tersebut.

- g. Akomodasi ialah usaha yang menggunakan suatu bangunan atau sebagian dari padanya khusus disediakan, dimana setiap orang dapat menginap dan memperoleh pelayanan serta fasilitas lainnya dengan pembayaran. Akomodasi dibedakan antara hotel dengan akomodasi lainnya. Hotel apabila mempunyai restoran yang berada di bawah manajemen hotel tersebut, sedangkan akomodasi lainnya tidak dilengkapi restoran.
- h. Hotel berbintang adalah hotel yang telah memenuhi persyaratan yang telah ditentukan seperti persyaratan fisik, bentuk pelayanan yang diberikan, kualifikasi, tenaga kerja, jumlah kamar dan lainnya. Hotel tidak berbintang yaitu hotel yang belum memenuhi persyaratan yang telah ditentukan tersebut.
- i. Tingkat penghunian kamar hotel adalah persentase banyaknya malam kamar yang dihuni terhadap banyaknya malam kamar yang tersedia.
- j. Rata-rata lamanya tamu menginap adalah hasil bagi antara banyaknya malam tempat tidur yang dipakai dengan banyaknya tamu yang menginap di hotel dan akomodasi lainnya.

## **2.6 Keuangan dan Harga-harga**

- a. Cakupan Statistik Keuangan/Pembangunan meliputi:
  - 1. Penerimaan Daerah
  - 2. Belanja Daerah
  - 3. Target dan Realisasi
- b. Data Koperasi.
- c. Data harga-harga yang disajikan:
  - 1. Harga eceran 9 bahan Pokok
  - 2. Harga eceran bahan bangunan

## **2.7 Pendapatan Regional**

- a. Metode Penghitungan Pendapatan Regional yang dipakai mengikuti buku petunjuk United Nation yang disesuaikan dengan kondisi Indonesia. Penghitungan pendapatan regional dapat dilakukan melalui pendekatan produksi, pendapatan dan pengeluaran. Dalam penghitungan pendapatan regional Sumatera Utara umumnya dipakai pendekatan dari sisi produksi, kecuali sektor pemerintahan (jasa-jasa) dipakai pendekatan pendapatan.
- b. Produk Domestik Regional Bruto (PDRB) secara sederhana dapat diartikan sebagai keseluruhan nilai tambah Bruto dari kegiatan perekonomian disuatu wilayah.
- c. Produk Domestik Regional Netto (PDRN) adalah PDRB dikurangi penyusutan atas barang-barang modal tetap yang digunakan selama setahun.

- d. Produk Regional Netto atas biaya faktor produksi PDRN dikurangi pajak tak langsung netto, yang diasumsikan sama dengan Pendapatan Regional, karena pendapatan netto dari luar wilayah belum mungkin dihitung karena keterbatasan data.
- e. Pendapatan regional Perkapita adalah Produk Regional Netto atas dasar biaya faktor produksi dibagi dengan jumlah penduduk pertengahan tahun.
- f. Penyajian Pendapatan Regional dibedakan atas harga yang berlaku dan harga konstan 2000. Untuk penyajian atas dasar harga berlaku semua agregat pendapatan dinilai atas dasar harga berlaku pada tahun penghitungan.  
Untuk penyajian atas dasar harga konstan, setiap produk barang dan jasa dinilai dengan harga tetap yang terjadi pada tahun dasar (2000).
- g. Indeks perkembangan diperoleh dengan membagi nilai-nilai pada masing-masing tahun dengan nilai pada tahun dasar, dikalikan 100. Indeks ini menunjukkan tingkat perkembangan agregat pendapatan dinilai atas dasar harga tetap yang terjadi pada tahun dasar.
- h. Indeks berantai diperoleh dengan membagi nilai pada masing-masing tahun dengan nilai pada tahun sebelumnya dikalikan 100. Indeks ini menunjukkan tingkat perubahan agregat pendapatan untuk masing-masing tahun dibandingkan dengan tahun sebelumnya.

## **EXPLANATORY NOTES**

*Symbol units and others used in this publication are follows :*

### **1. SYMBOLS**

...	<i>Data not yet available</i>
0	<i>Data negligible</i>
,	<i>Decimal Point</i>
*	<i>Preliminary figures</i>
**	<i>Very preliminary figures</i>
r	<i>Revised figures</i>
e	<i>Estimated figures</i>
TBM	<i>Not yet productive</i>
TM	<i>Productive</i>
TTM	<i>Unproductive</i>

### **2. DATA SOURCES AND TECHNICAL NOTES**

#### **2.1 Populations and Labour Force**

- a. *Population Growth Rate is the rate at which population is increasing (or decreasing) in a given year and expressed as a percentage of the base year population.*
- b. *Sex ratio is the ratio of males in a given female population in a year, usually expressed as the number of males for every 100 females.*

$$\text{Sex Ratio} = \frac{\text{Number of Males}}{\text{Number of Females}} \times 100$$

- c. *Manpower defined as a group of person aged 10 years and*

over who are assumed have ability to work.

d. A working person is defined as “Working” for pay or profit at least one hour in the previous week. Person who worked less than one hour and who did not work but had permanent jobs, or did not work because they were waiting for harvest time were also defined as working persons.

e. Labour Force Participation Rate (LFPR)

$$\text{LFPR} = \frac{\text{Number of persons in the labour force}}{\text{Number of persons in the age group 10 years old}} \times 100 \%$$

f. Percentage of Workers by Industry (PWI)

$$\text{PWI} = \frac{\text{Number of Workers by Industry}}{\text{Total Workers}} \times 100 \%$$

## 2.2 Social Affairs

a. Education and Health Statistics are secondary data taken from related sources, i.e. National Education Service, Social Service and Health Service of Karo Regency

b. Family Planning acceptor is a person who practices one of the contraceptive methods.

## 2.3 Agriculture

a. Directorate General of Food Crops and Central Board of Statistics calculate production of paddy and secondary food crops.

b. The office of Crops Extension Service of Karo Regency collects data of harvest of food crops monthly at sub district level. Harvest area of fruits crops is collected on a quarterly basis.

- 
- c. *Harvest area of vegetable is limited to only those that are harvested once and only once.*
  - d. *Yield per hectare of paddy sweet potatoes, coconuts, maize, cassava and soybeans is estimated based on a crop cutting survey using parcel of land of size 2,5m x 2,5m. Each parcel represents 100 hectare of harvested area. The survey period is in accordance with the harvested time. Field officer of Crops Extension Services in sub district level are “Mantri Statistik”.*
  - e. *Production of paddy and secondary food crops is in term of*
    - *for paddy = dry unhusked rice*
    - *for maize = dry loose maize*
    - *for peanut and soybeans = dry shelled*

#### **2.4 Manufacturing, Electricity and Drinking Water Supply**

- a. *Data of manufacturing industry is takken from Manufacture, Trade and Mining Service of Karo Regency . According to the number of employee, CBS categorizes manufacturing industry into four groups:*
  - *Household Cottage industry; a manufacturing establishment having 1-4 employees*
  - *Small manufacturing; a manufacturing establishment having 5-19 employees.*
  - *Medium manufacturing; establishment having 20-99 employees.*
  - *Large manufacturing industry is a manufacturing establishment having at least 100 employees.*

- b. Data electricity is collected from state owned electricity company (PLN), which supplies a large portion of the demand for electricity.*
- c. Data for drinking water supply is collected from annual survey of Water Supply Company.*

## **2.5 Transportation and Communication**

- a. Data for transportation*
  - 1. Length of road*
  - 2. Land transportation*
  - 3. Post and Telecommunication*
- b. Data for transportation and communication are obtained from related institutions.*
- c. The concept and definitions of hotel and tourism used follow the recommendation of the World Tourism Organization (WTO) and International Union of office Travel Organization (IUTO).*
- d. Foreign visitors are person visiting a country other than their home country or residence, and the length of staying is no more than one years. This definition coves two categories of foreign visitors:*
  - Tourist are visitors according to definition above, staying at least for 24 hours, but no more than one year, in the visited country with the intention of visiting for purpose of many other, pleasure, recreation and sport, business, visiting friends and families mission, attending meeting, conferences, vision for health reason and study.*



- *Accommodation is any visitors according to definition above, staying less than 24 hours, in the visited country (Including "Cruise Passenger"). Cruise passenger are visitors arriving in the country by ship or train, not staying in accommodation available in Indonesia.*

## **2.6 Price Statistics covers:**

1. *Actual receipt of regional government*
2. *Actual expenditure of regional government*
3. *Price of 9 Essential Commodities in Kabanjahe city*
4. *Price of buliding material in Kabanjahe city*

## **2.7 Regional Income**

- a. *The Methodology for estimating the Regional Income follows the United National Guidance Book, adjusted to the Indonesian condition. There are three approaches measuring Gross Regional Domestic Product (GRDP). They are production, income and expenditure approaches. The Production Approaches is mostly used for measuring GRDP.*
  - b. *Net Regional Domestic Product (NRDP) is GRDP minus total depreciation of fixed capital goods during one year.*
  - c. *Net Regional Domestic Product (NRDP) at factor cost is NRDP at market prices minus net indirect taxes. The net regional domestic product at factor cost in assumed as net regional or regional income, as there were no information on net factor income.*
  - d. *Percapita regional income is regional income divided by mid year populations.*
-

- e. *The statistics of regional income is divided into two forms. Those are at current market prices and constant 2000 market prices. In the presentation at current market prices, all product aggregates are valued at yearly current prices. In the presentations of constant 2000 market prices, all product aggregates are valued at fixed year price (2000).*

*Link indexes is obtained by dividing the value corresponding to a certain year by similar value in preceding year, multiplied by 100. This index shows the growth rate product aggregates of one year from the previous one.*





**GEOGRAFI DAN IKLIM**  
*GEOGRAPHY AND CLIMATE*

LUAS WILAYAH  
KABUPATEN KARO  
2.127,25 Km<sup>2</sup>

WILAYAH  
KABUPATEN KARO  
BERADA PADA  
KETINGGIAN  
200 – 1.500 M  
DPL





**1.1. Lokasi dan Keadaan Geografis**

Secara Geografis letak Kabupaten Karo berada diantara  $2,50^{\circ}$ – $3,19^{\circ}$  Lintang Utara dan  $97,55^{\circ}$ – $98,38^{\circ}$  Bujur Timur dengan luas 2.127,25 Km<sup>2</sup> atau 2,97 persen dari luas Propinsi Sumatera Utara.

Kabupaten Karo terletak pada jajaran Bukit Barisan dan sebagian besar wilayahnya merupakan dataran tinggi. Dua gunung berapi aktif terletak di wilayah ini sehingga rawan gempa vulkanik.

Wilayah Kabupaten Karo berada pada ketinggian 200 – 1.500 M di atas permukaan laut. Sebelah utara berbatasan dengan Kabupaten Langkat dan Kabupaten Deli Serdang, sebelah selatan dengan Kabupaten Dairi dan Kabupaten Samosir, sebelah timur dengan Kabupaten Deli Serdang dan Kabupaten Simalungun dan sebelah barat dengan Propinsi Nangroe Aceh Darusalam.

**1.1. Location and Geographical Condition**

*The geographical of Karo regency lies between  $2,50^{\circ}$  –  $3,19^{\circ}$  North latitude and  $97,55^{\circ}$  –  $98,38^{\circ}$  East latitude with the width 2.127,25 Km<sup>2</sup> or 2,97 percent from area of North Sumatera Utara Province.*

*Karo regency which it's large part is high land, locates on the furrow of bukit barisan. It's slope of those hills. There are two active volcanic are sensitive earthquake.*

*The region of Karo regency is on the top level 200 – 1.500 m from sea surface. It's the northththern of Karo Regency border on Langkat Regency and Deli Serdang Regency, the southern border on Dairi Regency and Samosir Regency, the eastern border on Deli Serdang Regency and Simalungun Regency and the western border on Nangroe Aceh Darusalam Province.*

## 1.2. Iklim

Kabupaten Karo beriklim tropis dan mempunyai dua musim yaitu musim hujan dan musim kemarau. Musim hujan pertama mulai bulan Agustus sampai dengan bulan Januari dan musim kedua pada bulan Maret sampai dengan bulan Mei, sedangkan musim kemarau biasanya pada bulan Februari, Juni dan Juli.

Curah hujan di Kabupaten Karo tahun 2017 tertinggi pada bulan April sebesar 7,3 MM dan terendah pada bulan Juli sebesar 0,4 MM sedangkan jumlah hari hujan tertinggi pada bulan September, Nopember, dan Desember sebanyak 19 hari dan terendah pada bulan Juli sebanyak 5 hari.

Suhu udara berkisar antara 18 °C sampai dengan 27,7 °C dengan kelembaban udara rata-rata setinggi 89,92 persen.

## 1.2. Climate

*Karo regency is tropical, Which has two seasons. They are rainy season and dry season. Firstly, rainy season starts August up to January and secondly started March till May but dry season's starts from February, June and July.*

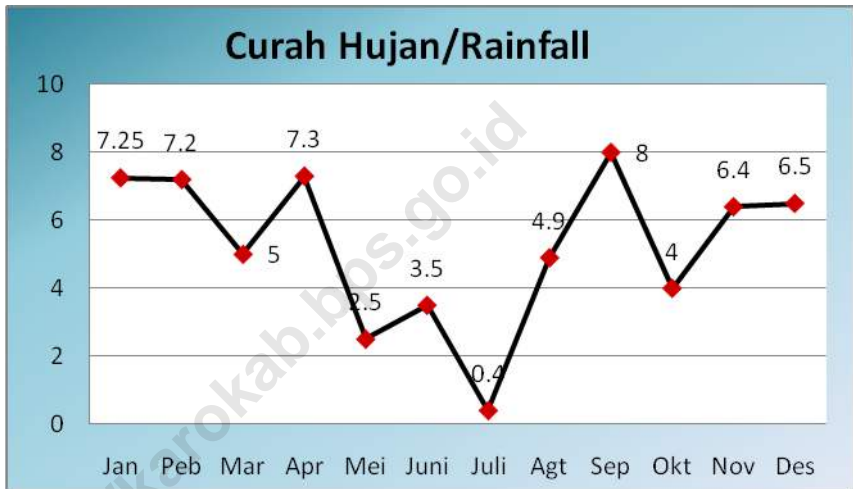
*The rainfall in 2017 on October as top level about 345 MM, and on July as minimum level about 0,4 MM. The day rainfall maximum on October, November , and December are 19 day's and minimum on July are 5 day's.*

*The air temperature in Karo regency is about 18 °C – 27,7 °C with the humidity average 89,92 %.*



Gambar : 1  
Figures

Curah Hujan Menurut Bulan (MM)  
Rainfall, According to Month (MM)  
2017



Tabel : 1.1.1  
Table

Luas Daerah Menurut Kecamatan  
Area of Sub District  
2017

Kecamatan/ Sub District	Luas Wilayah/Area (Km <sup>2</sup> )	Rasio Terhadap Total Ratio on Total (%)
(1)	(2)	(3)
010 Mardinding	267,11	12,56
020 Laubaleng	252,60	11,87
030 Tigabinanga	160,38	7,54
040 Juhar	218,56	10,27
050 Munte	125,64	5,91
060 Kutabuluh	195,70	9,20
070 Payung	47,24	2,22
071 Tiganderket	86,76	4,08
080 Simpang Empat	93,48	4,39
081 Naman Teran	87,82	4,13
082 Merdeka	44,17	2,08
090 Kabanjahe	44,65	2,10
100 Berastagi	30,50	1,43
110 Tigapanah	186,84	8,78
111 Dolat Rayat	32,25	1,52
120 Merek	125,51	5,90
130 Barusjahe	128,04	6,02
Karo	2 127,25	100,00

Sumber/Source : BPS Kabupaten Karo/BPS-Statistics Of Karo Regency

**Tabel** : 1.1.2      Tinggi Wilayah Di Atas Permukaan Laut (DPL) Menurut Kecamatan  
**Table**                      Height Above Sea by Sub District  
 2017

	Kecamatan/ Sub District	Tinggi/ Height (m)
	(1)	(2)
010	Mardingding	280 – 560
020	Laubaleng	200 – 580
030	Tigabinanga	490 – 750
040	Juhar	650 – 1 030
050	Munte	716 – 1 242
060	Kutabuluh	631 – 1 100
070	Payung	500 – 1 500
071	Tiganderket	500 – 1 500
080	Simpang Empat	950 – 1 400
081	Naman Teran	1 300 – 1 450
082	Merdeka	1 000 – 1 500
090	Kabanjahe	1 000 – 1 300
100	Berastagi	1 200 – 1 300
110	Tigapanah	1 139 – 1 326
111	Dolat Rayat	1 242 – 1 418
120	Merek	977 – 1 116
130	Barusjahe	870 – 1 400

Sumber/Source :      BPS Kabupaten Karo/BPS-Statistics Of Karo Regency

Tabel : 1.2.1  
TableSuhu Udara Menurut Tahun, Bulan, Waktu di Stasiun Kuta Gadung  
Temperature in Kuta Gadung Station by Year, Month, Hour  
2017

Bulan/ Month	Temperatur Udara/Temperature (°C)					
	Pukul/ Hour			Rata-rata Average	Maksimum/ Maximum Rata-rata/ Average *)	Minimum/ Minimum Rata-rata/ Average
	07.00	13.00	18.00			
(1)	(2)	(3)	(4)	(5)	(6)	(7)
Januari/January	16,4	22,2	19,0	27,7	-	16,5
Pebruari/February	16,6	22,1	19,1	18	-	16,4
Maret/March	16,7	22,5	19,1	18,7	-	16,5
April/April	28,1	22,6	18,5	18,5	-	16,7
Mei/May	17,1	23	19,3	19,1	-	16,9
Juni/June	16,7	22,6	18,9	21,4	-	17,1
Juli/July	16,4	23	19,5	18,4	-	17,2
Agustus/August	16,2	20,5	17,7	18,6	-	16,6
September/Sept.	16,4	22	24,8	20,9	-	20
Oktober/October	17	22,2	20,2	19,2	-	20
Nopember/Nov.	18,6	22,8	18,5	18,3	-	19,5
Desember/Dec.	16,5	23,4	19	18,4	-	16

Sumber/Source : Stasiun Klimatologi Kuta Gadung/Kuta Gadung Climatology Station  
Keterangan/Note : \*) data tidak tersedia (alat rusak)

Tabel : 1.2.2  
Table

Rata-rata Kelembaban Udara, Curah Hujan dan Hari Hujan  
Average Relative Humidity, Rainfall and Day Rainfall  
2017

Bulan/ Month	Kelembaban Udara/Air humidity (%)			Rata-rata Average	Curah Hujan/ Rain-fall (mm)	Jumlah Hari Hujan/ Day Rainfall
	Pukul/ Hour					
	07.00	13.00	18.00			
(1)	(2)	(3)	(4)	(5)	(6)	(7)
Januari/January	90,8	83,4	88,7	88,2	7,25	14
Pebruari/February	92,2	82,3	77,3	86,7	7,2	14
Maret/March	95,4	80,2	89	89,8	5	15
April/April	97,4	79,6	89	84,7	7,3	14
Mei/May	97,1	78,4	79,4	82,4	2,5	11
Juni/June	91	34,3	79,7	84,3	3,5	10
Juli/July	93,9	80,9	77,4	86,5	0,4	5
Agustus/August	90,7	79,1	82	416,6	4,9	17
September/Sept.	35	86,9	49,6	86	8	19
Oktober/October	93,3	89,8	80	85,8	4,0	12
Nopember/Nov.	89,9	89,6	79,8	84,4	6,4	19
Desember/Dec.	90	80	83,3	86	6,5	19

Sumber/Source : Stasiun Klimatologi Kuta Gadung/Kuta Gadung Climatology Station

Tabel : 1.2.3  
Table

Rata-rata Tekanan Udara dan Kecepatan Angin  
Average Pressure of Air and Wind Velocity  
2017

Bulan/ Month	Tekanan Udara (mb) *)			Rata-rata Kecepatan Angin (Knot)/ Wind Velocity (Knot)
	Maksimum/ Maximum	Minimum/ Minimum	Rata-rata/ Average	
(1)	(2)	(3)	(4)	(5)
Januari/January	-	-	-	45 244 214
Pebruari/February	-	-	-	353,4
Maret/March	-	-	-	3 549 745,4
April/April	-	-	-	3 463 075,1
Mei/May	-	-	-	347 444,8
Juni/June	-	-	-	3 507 376
Juli/July	-	-	-	3 326 143
Agustus/August	-	-	-	3 679 478,9
September/Sept.	-	-	-	3 480 693
Oktober/October	-	-	-	3 619 591
Nopember/Nov.	-	-	-	36 417 763
Desember/Dec.	-	-	-	3 681 764

Sumber/Source : Stasiun Klimatologi Kuta Gadung/Kuta Gadung Climatology Station

Keterangan/Note : \*) data tidak tersedia (alat rusak)

**PEMERINTAHAN**  
*GOVERNMENT*

**2**

**38% PNS**

DI KABUPATEN KARO MEMILIKI  
JENJANG **PENDIDIKAN S1**







## 2.1 Wilayah Administrasi

Secara Administrasi Kabupaten Karo terdiri dari 17 Kecamatan dan 269 Desa / kelurahan (259 Desa dan 10 Kelurahan). Pusat Pemerintahan Kabupaten Karo berada di Kabanjahe.

## 2.1 Administrative Regional

*According to the administrative, Karo regency consists of 17 sub districts and 269 villages. The seat of government is located in Kabanjahe.*

## 2.2 Dewan Perwakilan Rakyat Daerah (DPRD)

Untuk Menetapkan Anggota DPRD Karo Periode Tahun 2014-2019 telah ditetapkan Wilayah daerah pemilihan yang terdiri dari a) daerah pemilihan I: Kabanjahe, b) Daerah pemilihan II: Berastagi, Simpang Empat, Merdeka dan Namanteran, c) Daerah Pemilihan III: Tigapanah, Barusjahe, Merek dan Dolat Rayat, d) Daerah Pemilihan IV: Munte, Payung, Kutabuluh dan Tiganderket, e) Daerah Pemilihan V: Tigabinanga, Juhar, Laubaleng dan Mardingding.

## 2.1 Parlement

*To decide the representative members of assembly regional has been set the Regional Election in 2014-2019. The Regional Election consists of: a) Kabanjahe, b) Berastagi, Simpang Empat, Merdeka, Merek, c) Tigapanah, Barusjahe, Merek, Dolat Rayat, d) Munte, Payung, Kutabuluh, Tiganderket e) Tiga Binanga, Juhar, Laubaleng, Mardingding.*

Dari hasil pemilihan tersebut diharapkan menghasilkan Komposisi Legislatif yang proporsional dalam mewakili aspirasi daerah masing-masing untuk mempercepat proses pembangunan.

Hasil Pemilu telah menetapkan 35 orang anggota DPRD Karo dari 8 Partai peserta Pemilu. Partai Demokrat, PDIP dan Gerindra memperoleh suara terbanyak dengan jumlah anggota dewan 6 orang.

### **2.3 Pegawai Negeri Sipil (PNS)**

Jumlah PNS Pemerintah Kabupaten Karo pada keadaan Januari 2017 ada sebanyak 6.052 orang.

Jumlah PNS ini jika dirinci menurut golongan, sebagian besar merupakan Golongan III yaitu terdiri dari 48,15 persen dan Golongan IV sebesar 32,05 persen. Sedangkan Golongan II hanya sekitar 18,87 persen dan Golongan I masih ada sekitar 0,93 persen.

*The outcome of the selection is expected to result the proportional representation in representing the regional aspiration in the acceleration of the development process.*

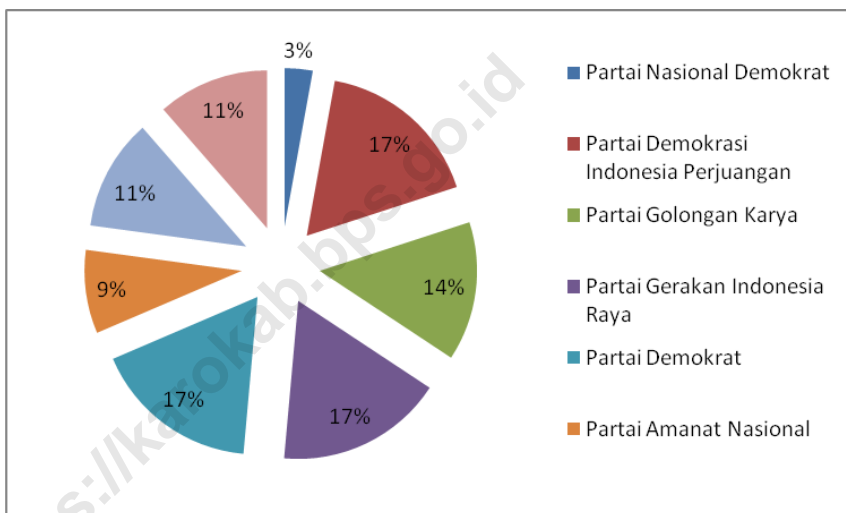
*The Regional Election in 2014 has settled 35 member of regional assembly. PDI Perjuangan party, Gerindra and Demokrat Party has been success settle each number 6 member of regional assembly.*

### **2.3 Civil Servant**

*Numbers of Civil Servants in Karo regency on January 2017 is 6.052.*

*Numbers of civil servants by rank is 48,15 percent rank III and 32,05 percent rank IV. While numbers of rank II civil servants is 18,87 percent and 0,93 percent civil servants in rank I.*

**Gambar : 2** Jumlah Anggota DPRD Kabupaten Karo Menurut Partai  
*Figures* *Number of Karo Regency Parliament Member by Party*  
2017



Tabel : 2.1.1 Jumlah Desa, Kelurahan, Lingkungan, Dusun, RW dan RT  
 Menurut Kecamatan  
 Village and sub District in Karo Regency  
 2017

Kecamatan/ Sub District	Desa/ Village	Kelurahan/ Kelurahan	Dusun	Lingku- ngan	RW	RT
(1)	(2)	(3)	(4)	(5)	(6)	(7)
010 Mardinding	12	0	53	0	0	0
020 Laubaleng	15	0	46	0	0	0
030 Tigabinanga	19	1	0	10	0	0
040 Juhar	25	0	0	0	0	0
050 Munte	22	0	51	0	0	0
060 Kutabuluh	16	0	0	0	0	0
070 Payung	8	0	15	0	0	0
071 Tiganderket	17	0	0	0	0	0
080 Simpang Empat	17	0	15	0	0	0
081 Naman Teran	14	0	31	0	0	0
082 Merdeka	9	0	31	0	0	0
090 Kabanjahe	8	5	49	50	0	0
100 Berastagi	6	4	43	36	0	0
110 Tigapanah	26	0	13	0	0	0
111 Dolat Rayat	7	0	0	0	0	0
120 Merek	19	0	42	0	0	0
130 Barusjahe	19	0	40	0	0	0
Jumlah/Total 2017	259	10	429 *)	96	0	0
2016	259	10	671	96	0	0
2015	259	10	671	96	0	0

Sumber/Source : Kantor BPMD se-Kecamatan Karo/Village Society Expedient Office  
 \*) Berdasarkan SK Kepala Desa

Tabel : 2.1.2  
Table

Jumlah Desa/Kelurahan Menurut Kecamatan  
dan Perkembangannya  
Number of Village Political District Administered according to and  
Sub District in Karo Regency  
2017

Kecamatan/ Sub District	Tingkat Desa/Classification			Jumlah/ Total
	Swadaya/ Self Supporting	Swakarya/ Self Developing	Swasembada/ Self Sufficient	
(1)	(2)	(3)	(4)	(5)
010 Mardingding	5	6	1	12
020 Laubaleng	3	12	0	15
030 Tigabinanga	0	19	1	20
040 Juhar	2	22	1	25
050 Munte	6	13	3	22
060 Kutabuluh	0	0	16	16
070 Payung	5	3	0	8
071 Tiganderket	13	4	0	17
080 Simpang Empat	17	0	0	17
081 Naman Teran	12	2	0	14
082 Merdeka	6	3	0	9
090 Kabanjahe	0	8	5	13
100 Berastagi	0	0	10	10
110 Tigapanah	20	6	0	26
111 Dolat Rayat	7	0	0	7
120 Merek	8	10	1	19
130 Barusjahe	18	1	0	19
Jumlah/Total 2017	122	109	38	269
	2016	158	94	269
	2015	38	124	269

Sumber/Source :

Kantor BPMD se-Kecamatan Karo/Village Society Expedient Office

Tabel : 2.1.3  
TableJumlah Dana Pembangunan Desa Menurut Penggunaan  
dan Sumber Dana  
Total Village Development of Expense by Kind of Receipt  
2015

(000 Rp)

Kecamatan/ Sub District	Jumlah Desa/Kel Total Village	Prasarana / Sarana Desa/ infrastructure			Jumlah/ Total
		APBD/ Regional Budget	Swadaya/ Self- Supporting		
(1)	(2)	(3)	(4)	(5)	
010 Mardinding	12	-	-	-	
020 Laubaleng	15	6 288 502	9 000	6.297.502	
030 Tigabinanga	20	-	-	-	
040 Juhar	25	10 572 598	-	10.572.598	
050 Munte	22	6 616 062	-	6.616.062	
060 Kutabuluh	16	686 165	-	686.165	
070 Payung	8	2 127 242	-	2.127.242	
071 Tiganderket	17	-	-	-	
080 Simpang Empat	17	2 875 068	23 648	2.898.716	
081 Naman Teran	14	1 477 453	-	1.477.453	
082 Merdeka	9	2 560 811	-	2.560.811	
090 Kabanjahe	13	2 497 429	-	2.497.429	
100 Berastagi	10	2 952 853	7 200	2.960.053	
110 Tigapanah	26	4 237 841	-	4.237.841	
111 Dolat Rayat	7	2 281	-	2.281	
120 Merek	19	8 268 953	-	8.268.953	
130 Barusjahe	19	312 656	-	312.656	
Jumlah/Total 2015	269	51 475 914	39 848	51 515 762	
2014	269	4 095 043	12 500	4 107 543	
2013	269	19 155 344	342 566	19 498 410	

Sumber/Source : Kantor BPMD se-Kecamatan Karo/Village Society Expedient Office

(000 Rp)

Kecamatan/ Sub District	Jumlah Desa/Kel Total Village	PKK – AR		Jumlah/ Total
		APBD/ Regional Budget	Swadaya/ Self- Supporting	
(1)	(2)	(6)	(7)	(8)
010 Mardinding	12	-	-	-
020 Laubaleng	15	-	-	-
030 Tigabinanga	19	10 000	-	10.000
040 Juhar	25	-	-	-
050 Munte	22	184 632	-	184.632
060 Kutabuluh	16	95 264	-	95.264
070 Payung	8	1 005 262	-	1.005.262
071 Tiganderket	17	179 996	-	179.996
080 Simpang Empat	17	19 124	-	19.124
081 Naman Teran	14	405 744	1 000	406.744
082 Merdeka	9	18 867	-	18.867
090 Kabanjahe	13	196 183	-	196.183
100 Berastagi	10	-	-	-
110 Tigapanah	26	-	-	-
111 Dolat Rayat	7	436	-	436
120 Merek	19	163 216	-	163.216
130 Barusjahe	19	3 325 589	-	3.325.589
Jumlah/Total 2015	269	5 604 313	1 000	5 605 313
2014	269	388 784	82 500	471 284
2013	269	1 166 287	22 500	1 188 787

Sumber/Source : Kantor BPMD se-Kecamatan Karo/Village Society Expedient Office

*(000 Rp)*

Kecamatan/ Sub District	Jumlah Desa/Kel Total Village	BOP		Jumlah/ Total
		APBD/ Regional Budget	Swadaya/ Self- Supporti ng	
(1)	(2)	(9)	(10)	(11)
010 Mardinding	12	-	-	-
020 Laubaleng	15	-	-	-
030 Tigabinanga	19	8 281 473	19 000	8.300.473
040 Juhar	25	-	-	-
050 Munte	22	2 736 398	-	2.736.398
060 Kutabuluh	16	115 299	-	115.299
070 Payung	8	1 250 880	-	1.250.880
071 Tiganderket	17	424 988	-	424.988
080 Simpang Empat	17	168 558	-	168.558
081 Naman Teran	14	1 832 210	-	1.832.210
082 Merdeka	9	1 117 133	-	1.117.133
090 Kabanjahe	13	196 183	-	196.183
100 Berastagi	10	1 288 868	-	1.288.868
110 Tigapanah	26	-	-	-
111 Dolat Rayat	7	1 197	-	1.197
120 Merek	19	105 962	-	105.962
130 Barusjahe	19	2 486 034	-	2.486.034
Jumlah/Total 2015	269	20 005 183	19 000	20 024 183
2014	269	4 834 855	9 200	4 844 055
2013	269	15 940 715	10 250	1 122 131

Sumber/Source : Kantor BPMD se-Kecamatan Karo/Village Society Expedient Office

Keterangan/Note:



(000 Rp)

Kecamatan/ Sub District	Jumlah Desa/Kel Total Village	Jumlah Dana Pembangunan Desa/Kel Total Village Development of Expense		
		APBD/ Regional Budget	Swadaya/ Self- Supporting	Jumlah/ Total
(1)	(2)	(12)	(13)	(14)
010 Mardinding	12	-	-	-
020 Laubaleng	15	6 288 502	9 000	6.297.502
030 Tigabinanga	19	8 291 473	19 000	8.310.473
040 Juhar	25	10 572 598	-	10.572.598
050 Munte <sup>*)</sup>	22	9 537 092	-	9.537.092
060 Kutabuluh	16	896 728	-	896.728
070 Payung	8	4 383 384	-	4.383.384
071 Tiganderket	17	604 984	-	604.984
080 Simpang Empat	17	3 062 750	23 648	3.086.398
081 Naman Teran	14	3 715 407	1 000	3.716.407
082 Merdeka	9	3 696 811	-	3.696.811
090 Kabanjahe	13	2 889 795	-	2.889.795
100 Berastagi	10	4 241 721	7 200	4.248.921
110 Tigapanah	26	4 237 841	-	4.237.841
111 Dolat Rayat	7	3 914	-	3.914
120 Merek	19	8 538 131	-	8.538.131
130 Barusjahe	19	6 124 279	-	6.124.279
Jumlah/Total 2015	269	77 085 410	59 848	77 145 258
2014	269	320 861 545	7 241 500	328 103 045
2013	269	20 820 604	148 366	21 142 981

Sumber/Source : Kantor BPMD se-Kecamatan Karo/Village Society Expedient Office  
Keterangan/Note:

GOVERNMENT

Tabel : 2.2.1 Jumlah Anggota DPRD Kabupaten Karo Menurut Partai Daerah  
 Table Pemilihan dan Jenis Kelamin Hasil Pemilihan Umum  
 Number of Karo Regency Parliament Member by Party and Sex  
 2017

Partai / Party	Daerah Pemilihan I		Daerah Pemilihan II	
	Laki-Laki/ Male	Perempuan/ Female	Laki-Laki/ Male	Perempuan/ Female
(1)	(2)	(3)	(4)	(5)
1 Partai Nasional Demokrat	-	-	-	-
2 Partai Demokrasi Indonesia Perjuangan	1	-	1	-
3 Partai Golongan Karya	1	-	1	-
4 Partai Gerakan Indonesia Raya	1	-	1	-
5 Partai Demokrat	1	-	1	1
6 Partai Amanat Nasional	-	-	1	-
7 Partai Hati Nurani Rakyat	1	-	-	1
8 Partai Keadilan dan Persatuan Indonesia	1	-	1	-
Jumlah / Total 2017	6	-	6	2

Sumber/Source : DPRD Kabupaten Karo/House of Parliament of Karo Regency

Partai / Party	Daerah Pemilihan III		Daerah Pemilihan IV	
	Laki-Laki/ Male	Perempuan/ Female	Laki-Laki/ Male	Perempuan/ Female
(1)	(2)	(3)	(4)	(5)
1 Partai Nasional Demokrat	1	-	-	-
2 Partai Demokrasi Indonesia Perjuangan	1	-	1	1
3 Partai Golongan Karya	1	-	1	-
4 Partai Gerakan Indonesia Raya	1	-	-	1
5 Partai Demokrat	1	-	1	-
6 Partai Amanat Nasional	1	-	1	-
7 Partai Hati Nurani Rakyat	1	-	-	1
8 Partai Keadilan dan Persatuan Indonesia	1	-	-	-
Jumlah /Total 2017	8	-	4	3

Sumber/Source : DPRD Kabupaten Karo/House of Parliament of Karo Regency

Partai / Party	Daerah Pemilihan V		Jumlah/Total	
	Laki-Laki/ Male	Perempuan/ Female	Laki-Laki/ Male	Perempuan/ Female
(1)	(2)	(3)	(4)	(5)
1 Partai Nasional Demokrat	-	-	1	-
2 Partai Demokrasi Indonesia Perjuangan	-	1	4	2
3 Partai Golongan Karya	1	-	5	-
4 Partai Gerakan Indonesia Raya	1	1	4	2
5 Partai Demokrat	1	-	5	1
6 Partai Amanat Nasional	-	-	3	-
7 Partai Hati Nurani Rakyat	-	-	2	2
8 Partai Keadilan dan Persatuan Indonesia	1	-	4	-
Jumlah / Total 2017	4	2	28	7

Sumber/Source : DPRD Kabupaten Karo/House of Parliament of Karo Regency

(1)	Partai / Party (2)	Jenis Kelamin/Sex		Jumlah/ Total (17)
		Laki-Laki/ Male (15)	Perempuan/ Female (16)	
1	Partai Nasional Demokrat	1	-	1
2	Partai Demokrasi Indonesia Perjuangan	4	2	6
3	Partai Golongan Karya	5	-	5
4	Partai Gerakan Indonesia Raya	4	2	6
5	Partai Demokrat	5	1	6
6	Partai Amanat Nasional	3	-	3
7	Partai Hati Nurani Rakyat	2	2	4
8	Partai Keadilan dan Persatuan Indonesia	4	-	4
Jumlah / Total 2017		28	7	35

Sumber/Source : DPRD Kabupaten Karo/House of Parliament of Karo Regency

Tabel : 2.2.2 Jumlah Keputusan DPRD Kabupaten Karo Menurut Jenis Keputusan  
 Table Number of Karo Regency Parliament Decree by Type  
 2013 – 2017

	Kecamatan/ Sub District	2013	2014	2015	2016	2017
	(1)	(2)	(3)	(4)	(5)	(6)
1	Peraturan Daerah/Local Rule	4	3	4	10	5
2	Keputusan DPRD/Parliament Decree	6	6	10	6	4
3	Peringatan/ Statement	0	0	0	0	0
4	Pernyataan Pendapat/Opinion	1	0	1	0	0
5	Resolusi/ Resolution	0	0	0	0	0
6	Kesimpulan Pendapat/Opinion Resume	0	0	0	0	0
7	Keputusan Pimpinan DPRD/Parliament Chairperson's Decree	2	3	4	8	3
8	Memorandum/ Memorandum	0	0	0	0	0
9	Pendapat Panitia Anggaran/Budget Committee Opinion	1	1	1	2	3
	Jumlah/Total	14	13	20	26	15

Sumber/Source : DPRD Kabupaten Karo/House of Parliament of Karo Regency

Tabel : 2.2.3  
Table

Kegiatan DPRD Kabupaten Karo  
Activity of Karo Regency Parliament  
2015 - 2017

	Kecamatan/ Sub District	2015	2016	2017
	(1)	(2)	(3)	(4)
1	Paripurna Istimewa/Special Session	3	5	3
2	Paripurna Terbuka/Plenary Session	18	23	27
3	Paripurna Khusus/Particular Session	0	0	0
4	Rapat Rapat/Regular Meeting	42	105	78
	- Rapat Banmus (Badan Musyawarah)	6	19	17
	- Rapat Pimpinan	19	25	19
	- Rapat Kerja	4	28	19
	- Rapat Gabungan Komisi/Dengar Pendapat	13	33	23
5	Panitia Anggaran/Budget Committee	16	32	28
6	Rapat Panitia Khusus/Special Committee	0	8	7
7	Rapat Kerja Komisi Rapat Dengar Pendapat/ Meeting of Hearing Commision	4	18	15
	- Komisi A	1	5	3
	- Komisi B	2	3	5
	- Komisi C	1	10	7
8	Rapat Rutin Komisi // Routine Meeting of Commission I	2	6	8
	Jumlah/Total	85	197	166

Sumber/Source :: DPRD Kabupaten Karo/House of Parliament of Karo Regency

Tabel : 2.3.1  
Table

Jumlah Pegawai Negeri Sipil Pemda Karo Menurut Golongan  
dan Unit Organisasi  
Number of Civil Servant by Rank and Work Unit in Karo Regency  
2017

	Unit Organisasi/ Work Unit (1)	Golongan/Rank				Jumlah/ Total (6)
		IV (2)	III (3)	II (4)	I (5)	
1	Sekretariat Daerah	18	42	10	2	72
2	Sekretariat DPRD	3	12	8	0	23
3	Inspektorat	11	20	3	0	34
4	Dinas Pendidikan	1 591	1 248	369	17	3 225
5	Dinas Kesehatan	90	686	277	0	1 053
6	Dinas Pekerjaan Umum Dan Penataan Ruang	3	40	24	1	68
7	Dinas Perumahan Rakyat Dan Kawasan Permukiman	4	14	5	0	23
8	Satuan Polisi Pamong Praja	2	17	10	0	29
9	Dinas Sosial	7	14	3	0	24
10	Dinas Ketenagakerjaan Dan Koperasi Usaha Kecil Menengah	5	13	2	0	20
11	Dinas Ketahanan Pangan	5	13	6	0	24
12	Dinas Lingkungan Hidup	5	23	9	0	37
13	Dinas Kependudukan Dan Pencatatan Sipil	5	18	2	0	25
14	Dinas Pemberdayaan Masyarakat Dan Desa	4	21	4	0	29
15	Dinas Pemberdayaan Perempuan Dan Perlindungan Anak	7	17	1	0	25
16	Dinas Pengendalian Penduduk Dan Keluarga Berencana	7	33	2	0	42
17	Dinas Perhubungan	5	20	27	0	52
18	Dinas Komunikasi Dan Informatika	5	20	9	0	34
19	Dinas Penanaman Modal Dan Pelayanan Perizinan Terpadu Satu Pintu	5	16	0	0	21
20	Dinas Kepemudaan Dan Olahraga	10	10	8	0	28
21	Dinas Kearsipan Dan Perpustakaan	5	13	2	0	20
22	Dinas Pertanian	18	91	13	0	122
23	Dinas Perikanan	5	17	5	0	27
24	Dinas Perindustrian Dan Perdagangan	6	30	20	0	56
Sub Jumlah / Sub Total		1 826	2 448	819	20	5 113



Lanjutan Tabel/Continued 2.3.1

	Unit Organisasi/ Work Unit (1)	Golongan/Rank				Jumlah/ Total (6)	
		IV (2)	III (3)	II (4)	I (5)		
25	Dinas Pariwisata Dan Kebudayaan	9	21	6	0	36	
26	Badan Perencanaan Pembangunan Daerah	4	18	6	0	28	
27	Badan Pengelolaan Keuangan, Pendapatan Dan Aset Daerah	2	30	10	1	43	
28	Badan Kepegawaian Daerah	1	13	5	0	19	
29	Badan Kesatuan Bangsa, Politik Dan Perlindungan Masyarakat	8	11	23	5	47	
30	Badan Penanggulangan Bencana Daerah	4	18	7	0	29	
31	Rumah Sakit Umum Kabanjahe	55	161	19	0	235	
32	Akademi Kebidanan Kabanjahe	7	18	2	1	28	
33	Komisi Pemilihan Umum	0	3	0	0	3	
34	Kantor Camat Kabanjahe	2	32	11	2	47	
35	Kantor Camat Berastagi	2	34	14	1	51	
36	Kantor Camat Mardinding	1	5	10	1	17	
37	Kantor Camat Munte	1	5	18	0	24	
38	Kantor Camat Juhar	1	4	22	2	29	
39	Kantor Camat Simpang Empat	2	11	18	1	32	
40	Kantor Camat Merek	1	8	14	5	28	
41	Kantor Camat Barusjahe	0	8	19	2	29	
42	Kantor Camat Tiga Panah	1	13	25	2	41	
43	Kantor Camat Lau Baleng	3	4	12	2	21	
44	Kantor Camat Payung	3	7	6	1	17	
45	Kantor Camat Kutabuluh	1	4	16	4	25	
46	Kantor Camat Tigabinanga	1	11	11	0	23	
47	Kantor Camat Merdeka	2	6	10	0	18	
48	Kantor Camat Dolatrayat	1	7	7	2	17	
49	Kantor Camat Tiganderket	1	7	19	1	28	
50	Kantor Camat Naman Teran	1	7	13	3	24	
Jumlah/Total		2017	1 940	2 914	1 142	56	6 052
		2016	2 686	3 217	1 404	78	7 385
		2015	2 686	3 217	1 404	78	7 385

Sumber/Source : Badan Kepegawaian Daerah Kabupaten Karo/  
State Personnel Administration Board

GOVERNMENT

Tabel : 2.3.2 Jumlah Pegawai Negeri Sipil Pemda Karo Menurut Jenis Kelamin dan Unit Organisasi  
 Table Number of Civil Servant Work Unit and Sex in Karo Regency 2017

	Unit Organisasi/ Work Unit	Jenis Kelamin/Sex		Jumlah/ Total
		Laki-Laki/ Male	Perempuan/ Female	
	(1)	(2)	(3)	(4)
1	Sekretariat Daerah	48	24	72
2	Sekretariat DPRD	9	14	23
3	Inspektorat	20	14	34
4	Dinas Pendidikan	924	2301	3225
5	Dinas Kesehatan	153	900	1053
6	Dinas Pekerjaan Umum Dan Penataan Ruang	49	19	68
7	Dinas Perumahan Rakyat Dan Kawasan Permukiman	16	7	23
8	Satuan Polisi Pamong Praja	22	7	29
9	Dinas Sosial	12	12	24
10	Dinas Ketenagakerjaan Dan Koperasi Usaha Kecil Menengah	8	12	20
11	Dinas Ketahanan Pangan	14	10	24
12	Dinas Lingkungan Hidup	15	22	37
13	Dinas Kependudukan Dan Pencatatan Sipil	8	17	25
14	Dinas Pemberdayaan Masyarakat Dan Desa	11	18	29
15	Dinas Pemberdayaan Perempuan Dan Perlindungan Anak	7	18	25
16	Dinas Pengendalian Penduduk Dan Keluarga Berencana	16	26	42
17	Dinas Perhubungan	42	10	52
18	Dinas Komunikasi Dan Informatika	20	14	34
19	Dinas Penanaman Modal Dan Pelayanan Perizinan Terpadu Satu Pintu	5	16	21
20	Dinas Kepemudaan Dan Olahraga	19	9	28
21	Dinas Kearsipan Dan Perpustakaan	4	16	20
22	Dinas Pertanian	57	65	122
23	Dinas Perikanan	17	10	27
24	Dinas Perindustrian Dan Perdagangan	40	16	56
Sub Jumlah/Sub Total		1 536	3 577	5 113

Lanjutan Tabel/ *Continued* 2.3.2

	Unit Organisasi/ <i>Work Unit</i>	Jenis Kelamin/Sex		Jumlah/ <i>Total</i>	
		Laki-Laki/ <i>Male</i>	Perempuan/ <i>Female</i>		
	(1)	(2)	(3)	(4)	
25	Dinas Pariwisata Dan Kebudayaan	18	18	36	
26	Badan Perencanaan Pembangunan Daerah	11	8	19	
27	Badan Pengelolaan Keuangan, Pendapatan Dan Aset Daerah	21	8	29	
28	Badan Kepegawaian Daerah	15	13	28	
29	Badan Kesatuan Bangsa, Politik Dan Perlindungan Masyarakat	20	23	43	
30	Badan Penanggulangan Bencana Daerah	39	8	47	
31	Rumah Sakit Umum Kabanjahe	60	175	235	
32	Akademi Kebidanan Kabanjahe	7	21	28	
33	Komisi Pemilihan Umum	21	26	47	
34	Kantor Camat Kabanjahe	24	27	51	
35	Kantor Camat Berastagi	11	6	17	
36	Kantor Camat Mardinding	15	9	24	
37	Kantor Camat Munte	23	6	29	
38	Kantor Camat Juhar	23	9	32	
39	Kantor Camat Simpang Empat	21	7	28	
40	Kantor Camat Merek	25	4	29	
41	Kantor Camat Barusjahe	29	12	41	
42	Kantor Camat Tiga Panah	15	6	21	
43	Kantor Camat Lau Baleng	11	6	17	
44	Kantor Camat Payung	16	9	25	
45	Kantor Camat Kutabuluh	17	6	23	
46	Kantor Camat Tigabinanga	11	7	18	
47	Kantor Camat Merdeka	13	4	17	
48	Kantor Camat Dolatrayat	20	8	28	
49	Kantor Camat Tiganderket	14	10	24	
50	Kantor Camat Naman Teran	0	3	3	
	<i>Jumlah/Total</i>	2017	2 036	4 016	6 052
		2016	3 053	4 332	7 385
		2015	3 073	4 312	7 385

Sumber/Source : Badan Kepegawaian Daerah Kabupaten Karo/  
*State Personnel Administration Board*

GOVERNMENT

Tabel : 2.3.3 Jumlah Pegawai Negeri Sipil Pemda Karo Menurut Tingkat Pendidikan yang Ditamatkan dan Jenis Kelamin  
 Table Number of Civil Servant by Level of Education and Sex in Karo Regency 2017

Tingkat Pendidikan yang Ditamatkan/ (1)		Jenis Kelamin/Sex		Jumlah/ Total (4)
		Laki-Laki/ Male (2)	Perempuan/ Female (3)	
1	SD	43	2	45
2	SLTP	51	7	58
3	SLTA	620	990	1 610
4	Diploma	415	1 480	1 895
5	S1	811	1 470	2 281
6	S2	95	66	161
7	S3	1	1	2
Jumlah/Total		2 036	4 016	6 052

Sumber/Source : Badan Kepegawaian Daerah Kabupaten Karo/  
 State Personnel Administration Board

**Tabel : 2.4.1** Pengurusan Hak-hak Atas Tanah menurut Proyek (Persil)  
*Table Authority Arrangement Land That Finished Trough Project by Kind of Project (Pencil)*  
 2005 - 2017

Tahun/ Year	Pronal/Prona		Hak Milik/ Possession Right		H G B/ Building Purpose Right		Hak Guna Usaha/	
	Target/ Target	Realisasi/ Realiz	Permo- honan/ Propose	Selesai/ Fini- shing	Permo- honan/ Propose	Selesai/ Fini- shing	Permo- honan/ Propose	Selesai/ Fini- shing
(1)	(2)	(3)	(4)	(5)	(6)	(7)	(8)	(9)
2005	230	230	300	286	3	3	0	0
2006	230	250	230	230	5	5	0	0
2007	2 000	2 000	122	122	0	0	0	0
2008	4 000	4 000	80	80	0	0	0	0
2009	3 000	3 000	96	96	0	0	0	0
2010	450	450	127	127	1	1	0	0
2011	2 500	2 500	232	232	0	0	0	0
2012	2 000	2 000	157	139	2	2	0	0
2013	2 000	2 000	1 623	1 623	8	8	0	0
2014	3 000	3 000	138	138	0	0	0	0
2015	3 000	2 226	160	154	1	1	0	0
2016	2 000	1 775	139	139	11	11	0	0
2017	5 400	3 255	290	290	84	84	0	0

Sumber/Source : BPN Kabupaten Karo/National Land Board representative Office of Karo Regency

GOVERNMENT

Tabel : 2.4.2  
Table

Jumlah Anggota Pertahanan Sipil Menurut Kecamatan  
Number of Civilian Defense Units by Sub District  
2017

Kecamatan/ Sub District	Wanra/ People's Militia	Kamra	Linmas	Jumlah/ Total
(1)	(2)	(3)	(4)	(5)
010 Mardinding	-	-	42	42
020 Laubaleng	-	-	51	51
030 Tigabinanga	-	-	63	63
040 Juhar	-	-	78	78
050 Munte	-	-	72	72
060 Kutabuluh	-	-	54	54
070 Payung	-	-	30	30
071 Tiganderket	-	-	57	57
080 Simpang Empat	-	-	57	57
081 Naman Teran	-	-	48	48
082 Merdeka	-	-	33	33
090 Kabanjahe	-	-	87	87
100 Berastagi	-	-	35	35
110 Tigapanah	-	-	72	72
111 Dolat Rayat	-	-	27	27
120 Merek	-	-	63	63
130 Barusjahe	-	-	63	63
Jumlah/Total 2017	0	0	932	932
2016	0	0	932	932
2015	0	0	932	932

Sumber/Source : Badan Kesatuan Bangsa, Politik dan Perlindungan Masyarakat  
Kabupaten Karo

Tabel : 2.4.3  
Table

Jumlah Anggota Pertahanan Sipil Menurut Kecamatan yang Telah Mengikuti Kursus dan Pendidikan  
Number of Civilian Defense Units by Sub District Has Graduated From Civilian Defense Course  
2017

Kecamatan/ Sub District	Pendidikan Kehansipan/Civilian Defense Course									
	Suskapin		Suskalak				Kamra			
	Wan Kam Ra	Lin mas	A	B	Kamra		Dan- ru	Dan ton	Dan- ki	Dan- Yon
					A	B				
(1)	(2)	(3)	(4)	(5)	(6)	(7)	(8)	(9)	(10)	(11)
010 Mardinding	-	-	-	-	-	-	-	-	-	-
020 Laubaleng	-	-	-	-	-	-	-	-	-	-
030 Tigabinanga	-	-	-	-	-	-	-	-	-	-
040 Juhar	-	-	-	-	-	-	-	-	-	-
050 Munte	-	-	2	-	-	-	-	-	-	-
060 Kutabuluh	-	-	-	-	-	-	-	-	-	-
070 Payung	-	-	-	-	-	-	-	-	-	-
071 Tiganderket	-	-	-	-	-	-	-	-	-	-
080 Simpang Empat	-	-	-	-	-	-	-	-	-	-
081 Naman Teran	-	-	-	-	-	-	-	-	-	-
082 Merdeka	-	-	-	-	-	-	-	-	-	-
090 Kabanjahe	-	-	4	-	-	-	-	-	-	-
100 Berastagi	-	-	2	-	-	-	-	-	-	-
110 Tigapanah	-	-	-	-	-	-	-	-	-	-
111 Dolat Rayat	-	-	-	-	-	-	-	-	-	-
120 Merek	-	-	1	-	-	-	-	-	-	-
130 Barusjahe	-	-	-	-	-	-	-	-	-	-
Jumlah/Total 2017	0	0	9	0	0	0	0	0	0	0
2016	0	0	9	0	0	0	0	0	0	0
2015	0	0	8	0	0	0	0	0	0	0

Sumber/Source : Badan Kesatuan Bangsa, Politik dan Perlindungan Masyarakat Kabupaten Karo

GOVERNMENT

Tabel : 2.4.4 Banyaknya KUA, P3NTR ,Talak, Cerai dan Rujuk Menurut Kecamatan  
 Table Number of KUA, P3NTR, Marriage, Separate and Divorce by Sub District 2017

Kecamatan/ Sub District	KUA	P3NTR	Nikah/ Marriage	Talak/ Separate	Cerai/ Divorce	Rujuk/ Recon- ciliation
(1)	(2)	(3)	(4)	(5)	(6)	(7)
010 Mardinding	1	0	53	0	0	0
020 Laubaleng	1	0	39	0	0	0
030 Tigabinanga	1	0	46	0	0	0
040 Juhar	1	0	26	0	0	0
050 Munte	1	0	96	0	0	0
060 Kutabuluh	1	0	20	0	0	0
070 Payung*)	1	0	16	0	0	0
071 Tiganderket*)	1	0	49	0	0	0
080 Simpang Empat*)	1	0	158	0	0	0
081 Naman Teran*)	0	0	0	0	0	0
082 Merdeka	0	0	0	0	0	0
090 Kabanjahe	1	0	131	0	0	0
100 Berastagi	1	0	176	0	0	0
110 Tigapanah*)	1	0	154	0	0	0
111 Dolat Rayat*)	0	0	0	0	0	0
120 Merek	1	0	9	0	0	0
130 Barusjahe	1	0	597	0	0	0
Jumlah/Total 2017	14	0	1 570	0	0	0
2016	13	0	1 924	0	0	0
2015	13	0	2 388	0	0	0

Sumber/ Source : Kantor Kementerian Agama Kabupaten Karo/ Religion Service of Karo Regency

Keterangan/Note: \*) data masih bergabung dengan kecamatan induk



Tabel : 2.4.5  
Table

Jumlah Perkara Pidana yang Diterima dan Diputuskan Oleh  
Pengadilan Negeri Kabanjahe per Bulan  
*Number of Criminal Case Reported and Solved by Kabanjahe State  
Court  
2017*

Bulan/ Month	Sisa Bulan Yang Lalu/ Rest of Last Month	Diterima Bulan Laporan/ Reported for the Current Month	Diputuskan Bulan Laporan/ Solved	Sisa Bulan Laporan/ Unsolved
(1)	(2)	(3)	(4)	(5)
Januari/January	44	290	270	64
Pebruari/February	64	317	323	58
Maret/March	58	177	172	63
April/April	63	310	319	54
Mei/May	54	763	781	36
Juni/June	36	206	189	53
Juli/July	53	157	150	60
Agustus/August	60	251	242	69
September/Sept.	69	318	310	77
Oktober/October	77	314	353	38
Nopember/Nov.	38	1 214	1205	47
Desember/Dec.	47	351	333	65
Jumlah/Total 2017		4 668	4 647	
2016		382	411	
2015		449	458	

Sumber/Source : Pengadilan Negeri Kabanjahe/District Court of Kabanjahe

GOVERNMENT

Tabel : 2.4.6  
Table

Jumlah Perkara Perdata yang Diterima dan Diputuskan  
Oleh Pengadilan Negeri Kabanjahe per Bulan  
Number of Civil Case Reported and Solved  
by Kabanjahe State Court  
2017

Bulan/ Month	Sisa Bulan Yang Lalu/ Rest of Last Month	Diterima Bulan Laporan/ Reported for the Current Month	Diputuskan Bulan Laporan/ Solved	Sisa Bulan Laporan/ Unsolved
(1)	(2)	(3)	(4)	(5)
Januari/January	20	5	5	19
Pebruari/February	19	11	3	27
Maret/March	27	13	9	31
April/April	31	4	10	25
Mei/May	25	6	4	27
Juni/June	27	9	11	25
Juli/July	25	12	8	29
Agustus/August	29	5	9	25
September/Sept.	25	13	8	30
Oktober/October	30	27	8	49
Nopember/Nov.	49	17	35	31
Desember/Dec.	31	6	12	25
Jumlah/Total 2017		128	122	
2016		82	84	
2015		58	62	

Sumber/Source : Pengadilan Negeri Kabanjahe/District Court of Kabanjahe

Tabel : 2.4.7  
Table

Jumlah Perkara Yang Diterima dan Diselesaikan Oleh Kejaksaan  
Negeri Kabanjahe per Bulan  
*Number of Case Reported and Solved by The Counsel Office  
for the Prosecution Kabanjahe District*  
2017

Bulan/ Month	Sisa Bulan Yang Lalu/ Rest of Last Month	Diterima Bulan Laporan/ Reported for the Current Month	Jumlah Perkara/ Total Prosecution	Perkara Yang Diselesaikan/ Prosecution Settlement	Sisa Perkara Bulan ini/ Rest of This Month
(1)	(2)	(3)	(4)	(5)	(6)
Januari/January	0	23	23	23	
Pebruari/February	0	23	23	23	
Maret/March	0	24	24	24	
April/April	0	45	45	45	
Mei/May	0	45	45	45	
Juni/June	0	34	34	16	
Juli/July	0	28	28	29	
Agustus/August	0	40	40	24	
September/Sept	0	52	52	18	
Oktober/October	0	54	54	22	
Nopember/Nov	0	45	45	30	
Desember/Dec	0	32	32	32	
Jumlah/Total 2017		445	445	331	
2016		365	420	351	
2015		524	1 999	538	

Sumber/Source : Kejaksaan Negeri Kabanjahe/ The Counsel Office for the Prosecution Kabanjahe District

**Tabel : 2.4.8** Jumlah Perkara Yang Diterima Oleh Pengadilan Agama Kabanjahe  
*Table* Reported Case by The Religious Court of Kabanjahe  
 2017

Bulan/ Month	Nikah/ Isbat/ Marriage	Cerai Talak/ Sepa- rate	Cerai Gugat/ Separate Claim	Ahli Waris/ legacy	Taklik talak/ Separate with con- dition	Lain- Lain/ Other	Jumlah/ Total
(1)	(2)	(3)	(4)	(5)	(6)	(7)	(8)
Sisa Tahun 2014	0	3	5	1	1	2	12
Januari/January	1	2	3	0	1	1	8
Pebruari/February	0	1	4	0	0	1	6
Maret/March	1	1	7	0	3	0	12
April/April	1	0	1	0	1	0	3
Mei/May	0	2	4	0	0	0	6
Juni/June	1	0	1	0	0	1	3
Juli/July	2	2	5	0	0	0	9
Agustus/August	0	1	7	1	0	0	09
September/Sept.	2	0	6	0	0	0	08
Oktober/October	0	3	6	0	0	0	09
Nopember/Nov.	3	2	12	0	0	0	17
Desember/Dec.	0	3	3	0	0	0	6
Jumlah/Total 2017	11	20	64	2	6	5	108
2016	8	27	59	1	19	5	119
2015	22	14	40	0	23	1	100

Sumber/Source : Pengadilan Agama Kabanjahe/Religious Court of Kabanjahe

Tabel : 2.4.9  
Table

Jumlah Perkara Yang Diputus Oleh Pengadilan Agama Kabanjahe  
Case and Solved by The Religious Court of Kabanjahe  
2017

Bulan/ Month	Di- cabut/ Extrac ted	Jenis Perkara/Case Solved						Tolak, Coret/ Batal, Gugur/ Invalid Cancel	
		Cerai Talak/ Sepa- rate	Cerai Gugat/ Sepa- rate Claim	Itsbat Nikah/ Marri- age	Ahli Waris/ legacy	Taklik talak/ Separate with condition	Lain- lain/ Other		
(1)	(2)	(3)	(4)	(5)	(6)	(7)	(8)	(9)	
Januari/January	0	0	2	0	0	1	0	2	
Pebruari/February	1	0	1	1	0	0	0	1	
Maret/March	1	0	5	0	0	0	0	0	
April/April	0	4	4	1	0	0	0	1	
Mei/May	0	2	0	0	0	1	0	1	
Juni/June	0	2	2	1	0	0	0	0	
Juli/July	0	2	4	1	0	2	0	1	
Agustus/August	0	0	6	0	0	0	0	1	
September/Sept	0	0	5	1	0	0	0	0	
Oktober/October	0	0	2	2	0	0	0	0	
Nopember/Nov	2	0	3	1	0	0	0	4	
Desember/Dec	0	2	6	1	0	4	0	1	
Jumlah/Total	2017	4	12	40	9	0	4	0	12
	2016	12	21	44	8	0	15	0	7
	2015	2	10	26	20	0	21	1	9
Sumber/Source :	Pengadilan Agama Kabanjahe/Religious Court of Kabanjahe								

GOVERNMENT

Tabel : 2.4.10      Tambahannya Berdasarkan Putusan Pengadilan Menurut  
 Jenis Tindak Pidana di Rutan Kabanjahe  
 Prisoners Added at Kabanjahe Detention Center  
 2015

Bulan/ Month	Kejahatan/ Crime	Pelanggaran/ Delinquency	Jumlah/ Total	
(1)	(2)	(3)	(4)	
Januari/January	26	0	26	
Pebruari/February	42	0	42	
Maret/March	63	0	63	
April/April	40	0	40	
Mei/May	67	0	67	
Juni/June	56	0	56	
Juli/July	33	0	33	
Agustus/August	45	0	45	
September/Sept	47	0	47	
Oktober/October	73	0	73	
Nopember/Nov	43	0	43	
Desember/Dec	52	0	52	
Jumlah/Total	2015	587	0	587
	2014	2 078	376	2 454
	2013	2 020	446	2 466

Sumber/Source : Rumah Tahanan Negara Kabanjahe/Kabanjahe Detention Center

**Tabel : 2.4.11** Jumlah Narapidana Menurut Bulan, Jenis Kelamin di Rutan  
**Table** Kabanjahe  
*Number of Prisoners by Month and Sex at Kabanjahe  
 Detention Center  
 2015*

Bulan/ Month	Laki-Laki/ male	Perempuan/ Female	Jumlah/ Total
(1)	(2)	(3)	(4)
Januari/January	4 463	203	4 666
Pebruari/February	4 233	210	4 443
Maret/March	5 247	276	5 523
April/April	5 166	231	5 397
Mei/May	5 032	245	5 277
Juni/June	4 987	240	5 227
Juli/July	4 842	234	5 076
Agustus/August	4 653	209	4 862
September/Sept	4 207	213	4 420
Oktober/October	3 980	243	4 223
Nopember/Nov	3 775	245	4 020
Desember/Dec	4 219	267	4 486
Jumlah/Total	2015 54 804	2 816	57 620
	2014 2 013	51	2 064
	2013 439	14	453

Sumber/Source : Rumah Tahanan Negara Kabanjahe/Kabanjahe Detention Center

GOVERNMENT

Tabel : 2.4.12 Tambahan Narapidana Berdasarkan Putusan Pengadilan Menurut Jenis  
 Table Kejahatan/Pelanggaran dan Jenis kelamin di Rutan Kabanjahe  
*Prisoners Added at Kabanjahe Detention Center by Type of Crime  
 and Delinquency and Sex*  
 2015

Jenis Kejahatan/Pelanggaran/ Type Of Crime and Delinquency	Laki-Laki/ male	Perempuan/ Female	Jumlah/ Total
(1)	(2)	(3)	(4)
<b>I. KEJAHATAN/CRIME</b>	-	-	-
1. Politik/Political Crime	-	-	-
2. Terhadap Kepala Negara/Against Head of State	-	-	-
3. Terhadap Ketertiban Umum/ Against Public Order	-	-	-
4. Pembakaran/Arson	-	-	-
5. Penyuapan/Bribery	-	-	-
6. Mata Uang/Crime Related to Money	-	-	-
7. Memalsukan Materai/Surat/Seal And Trade Mark Forgery	-	-	-
8. Kesusilaan/Morality Offense/Adultery	5	-	5
9. Penculikan/Kidnapping	-	-	-
10. Perjudian/Gambling	150	89	239
11. Pembunuhan/Murder	7	5	12
12. Penganiayaan/Violence	11	8	19
13. Pencurian/Theft	45	37	82
14. Perampokan/ Robbery	3	2	5
15. Memeras/Mengancam/Blacmail	1	2	3
16. Penggelapan/Embezzlement	-	-	-
17. Penipuan/Swindle	-	-	-
18. Merusak Barang/Destruction	-	-	-
19. Dalam Jabatan/	-	-	-
20. Penadahan/Fence	-	-	-
21. Lain-lain/Other Crime	104	61	165
22. Ekonomi/Economic Crime	-	-	-
Jumlah/SubTotal	326	204	530
<b>II. PELANGGARAN/DELINQUENCY</b>	-	-	-
1. Pelanggaran KUHP/Penal Code Offence	-	-	-
2. Pelanggaran Ekonomi/Economic Offence	-	-	-
Jumlah/Sub Total	0	0	0
Jumlah Keseluruhan/ Total (I + II) 2015	326	204	530
2014	355	4	359
2013	297	13	310

Sumber/Source : Rumah Tahanan Negara Kabanjahe/Kabanjahe Detention Center



**Tabel : 2.4.13** Tambahannya Berdasarkan Putusan Pengadilan Menurut  
 Lamanya Dipenjara dan Jenis Kelamin  
*Prisoners Added at Kabanjahe Detention Center by Limit  
 To be In Prison and Sex  
 2015*

Hukuman/ <i>Punishment</i>	Laki-Laki/ <i>Male</i>	Perempuan/ <i>Female</i>	Jumlah/ <i>Total</i>
(1)	(2)	(3)	(4)
<b>I DIPENJARA/PRISONER</b>			
1. Seumur Hidup/	-	-	-
2. Lebih Dari 5 Tahun/ <i>More Than 5 Years</i>	34	2	36
3. 1 - 5 Tahun/ <i>From 1 To 5 Years</i>	154	12	166
4. Kurang dari 1 Tahun/ <i>Less Than 1 Year</i>	335	15	350
<b>Jumlah/Sub Total</b>	<b>523</b>	<b>29</b>	<b>552</b>
<b>II DIKURUNG/</b>			
1. Pidana Kurungan Pengganti Denda/	11	1	12
<b>Jumlah/Sub Total</b>	<b>11</b>	<b>1</b>	<b>12</b>
<hr/>			
Jumlah/ <i>Total</i> 2015	534	30	564
2014	205	7	212
2013	434	13	447

Sumber/*Source* : Rumah Tahanan Negara Kabanjahe/*Kabanjahe Detention Center*

GOVERNMENT

Tabel : 2.4.14 Jumlah Narapidana Yang Memperoleh Remisi di Rumah Tahanan  
 Kabanjahe  
 Table Number of Prisoners Who Receipt Remission At Kabanjahe  
 Detention Center  
 2015

Remisi Yang Diberikan/ Remission	Golongan		
	B I	B II	Jumlah/Total
(1)	(2)	(3)	(4)
9 Bulan / 9 Month	-	-	0
8 Bulan / 8 Month	-	-	0
7 Bulan / 7 Month	14	-	14
6 Bulan / 6 Month	23	-	23
5 Bulan / 5 Month	18	-	18
4 Bulan / 4 Month	16	-	16
3 Bulan / 3 Month	26	-	26
2 Bulan / 2 Month	-	9	9
1 Bulan / 1 Month	-	2	2
Bebas/Release From Prison	11	5	16
Jumlah/Total 2015	108	16	124
2014	158	10	168
2013	49	10	59

Sumber/Source : Rumah Tahanan Negara Kabanjahe/Kabanjahe Detention Center

**Tabel : 2.4.15** Isi Rumah Tahanan Kabanjahe menurut Status dan Jenis Kelamin  
*Table* *Number of Prisoners At Kabanjahe Detention Center by Punishment Status (To be In prison) and Sex*  
 (Keadaan 31 Desember)  
 2015

Jenis Hukuman/ <i>Punishment/</i> ( <i>To be In Prison</i> )	Laki- Laki/ <i>Male</i>	Perem- puan/ <i>Female</i>	Jumlah/ <i>Total</i>
(1)	(2)	(3)	(4)
<b>I NARAPIDANA/PRISONER</b>			
1. Pidana Mati/ <i>Punished To Die</i>	-	-	-
2. Penjara Seumur Hidup/	-	-	-
3. Penjara Lebih 1 Tahun/ <i>More Than 1 Year</i>	154	12	166
4. Penjara 3 s/d 12 Bulan/ <i>From 3 Month to 1 year</i>	261	8	269
5. Penjara Kurang dari 3 Bulan/ <i>Less Than 3 Month</i>	50	-	3
6. Kurungan/	-	-	-
7. Penjara untuk Lembaga Lain/	-	-	-
<b>JUMLAH NARAPIDANA/TOTAL</b>	<b>465</b>	<b>20</b>	<b>438</b>
<b>II TAHANAN/UNDER ARREST</b>			
1. Dalam Pemeriksaan Polisi/ <i>Police Investigation</i>	745	63	808
2. Dalam Pemeriksaan Kejaksaan/ <i>Under Office of The Counsel for The Prosecution Investigation</i>	511	24	535
3. Dalam Pemeriksaan Hakim/ <i>Pass judgment On</i>	1 023	44	1 067
4. Dengan Keputusan Yang Masih Dapat Berubah	80	-	80
5. Lainnya/ <i>Other</i>	-	-	-
<b>JUMLAH TAHANAN/TOTAL</b>	<b>2 359</b>	<b>131</b>	<b>2 490</b>
<b>III JUMLAH TITIPAN/ACCUSEDPERSON</b>			
	0	0	0
<hr/>			
JUMLAH/TOTAL (I+II+III) 2015	2 824	151	2 928
2014	1 283	55	1 338
2013	925	33	958

Sumber/*Source* : Rumah Tahanan Negara Kabanjahe/*Kabanjahe Detention Center*

GOVERNMENT

Tabel : 2.4.16 Isi Rumah Tahanan Menurut Jenis Kejahatan/Pelanggaran,  
 Table Status dan Jenis Kelamin  
 Number of Prisoners At Kabanjahe Detention Center by Type of Crime  
 and Delinquency and Sex (Keadaan 31 Desember)  
 2015

Jenis Kejahatan/Pelanggaran/ Type of Crime and Delinquency (1)	Narapidana/Prisoner			Tahanan/Under Arrest		
	Lk/M (2)	Pr/F (3)	Jlh/T (4)	Lk/M (5)	Pr/F (6)	Jlh/T (7)
<b>I KEJAHATAN/CRIME</b>						
1. Politik/Political Crime	-	-	-	-	-	-
2. Terhadap Kepala Negara/Against Head of State	-	-	-	-	-	-
3. Terhadap Ketertiban Umum/ Against Public Order	-	-	-	-	-	-
4. Pembakaran/Arson	-	-	-	-	-	-
5. Penyuapan/Bribery	-	-	-	-	-	-
6. Mata Uang/Crime Related to Money	-	-	-	-	-	-
7. Memalsukan Materai/surat/Seal And Trede Mark Forgery	-	-	-	-	-	-
8. Kesusilaan/Morality Offense/Adultery	5	-	5	-	-	-
9. Penculikan/Kidnapping	-	-	-	-	-	-
10. Perjudian/Gambling	65	-	65	85	4	89
11. Pembunuhan/Murder	2	-	2	5	-	5
12. Penganiayaan/Violence	3	-	3	8	-	8
13. Pencurian/Theft	10	1	11	35	2	37
14. Perampokan/ Robbery	1	-	1	2	-	2
15. Memeras/Mengancam/Blacmail	-	-	-	1	1	2
16. Penggelapan/Embezzlement	-	-	-	-	-	-
17. Penipuan/Swindle	-	-	-	-	-	-
18. Merusak Barang/Destruction	-	-	-	-	-	-
19. Dalam Jabatan	-	-	-	-	-	-
20. Penadahan/Fence	-	-	-	-	-	-
21. Lain-lain/Other Crime	46	8	54	58	3	61
22. Ekonomi/Economic Crime	-	-	-	-	-	-
<b>Jumlah/Sub Total</b>	<b>132</b>	<b>9</b>	<b>141</b>	<b>194</b>	<b>10</b>	<b>204</b>
<b>II PELANGGARAN/ DELINQUENCY</b>						
1. Pelanggaran KUHP/Penal Code Offence	-	-	-	-	-	-
2. Pelanggaran Ekonomi/Economic Offence	-	-	-	-	-	-
<b>Jumlah/Sub Total</b>	<b>0</b>	<b>0</b>	<b>0</b>	<b>0</b>	<b>0</b>	<b>0</b>
Jumlah Keseluruhan /TOTAL(I + II) 2015	132	9	141	194	10	204
2014	357	12	369	890	43	933
2013	110	-	110	815	33	848

Sumber/Source : Rumah Tahanan Negara Kabanjahe/Kabanjahe Detention Center

**Tabel : 2.4.17** Panti Asuhan, Kapasitas dan Penghuni Menurut Jenis Kelamin  
**Table** *Orphanages, Capacity And Occupant by Sex*  
 2005 - 2017

Tahun/ Year	Panti Asuhan Dinas Sosial Sidikalang Kabanjaha				Panti Karya Pejoreken				Panti Sosial Karya Wanita Parawasa	
	Kapa- sitas/ Capa- city	Penghuni/ Occupant			Kapa- sitas/ Capa- city	Penghuni/ Occupant			Kapa- sitas/ Capa- city	Peng- huni/ Occ- pant
		Lk/ MI	Pr/ FI	Jum lah/Tt		Lk/ MI	Pr/ FI	Jum lah/Tt		
(1)	(2)	(3)	(4)	(5)	(6)	(7)	(8)	(9)	(10)	(11)
2005	100	45	50	95	80	38	32	70	60	80
2006	100	52	43	95	80	39	36	75	120	120
2007	100	40	55	95	80	39	38	77	120	97
2008	105	50	55	105	90	47	43	90	80	80
2009	105	44	61	105	90	45	37	82	100	60
2010	105	45	60	105	100	45	37	82	100	60
2011	105	55	50	105	100	49	36	85	80	80
2012	105	51	54	105	100	57	43	100	80	80
2013	105	52	53	105	100	74	46	120	60	60
2014	105	46	59	105	97	74	42	116	60	8
2015	97	42	57	97	97	61	44	105	27	15
2016	85	38	47	85	110	75	35	110	40	37
2017	80	47	33	80	110	70	40	110	30	30

Sumber/Source : UPT Pelayanan Sosial Anak Dinas Sosial Sidikalang Kabanjaha  
 Panti Asuhan Pejoreken Berastagi/Orphanage  
 Panti Sosial Karya Wanita Parawasa/Orphanage

GOVERNMENT

Tabel : 2.4.18 Jumlah Sampah Yang Diangkut dari Kecamatan ke Tempat Pengolahan dan Pembuangan Akhir (M<sup>3</sup>)  
 Table Number of trash Carry out from Sub District to Collecting Location (M<sup>3</sup>)  
 2017

Kecamatan/ Sub District	Sampah Diangkut/ Trash Carry Out(M <sup>3</sup> )
(1)	(2)
010 Mardinding	0
020 Laubaleng	0
030 Tigabinanga	3 586
040 Juhar	720
050 Munte	0
060 Kutabuluh	0
070 Payung	0
071 Tiganderket	936
080 Simpang Empat	1 094
081 Naman Teran	0
082 Merdeka	3 190
090 Kabanjahe	93 906
100 Berastagi	87 952
110 Tigapanah	7 420
111 Dolat Rayat	3 024
120 Merek	1 966
130 Barusjahe	1 390
Jumlah/Total 2017	205 184
2016	195 655
2015	147 507

Sumber/Source : Dinas Lingkungan Hidup Kabupaten Karo

**Tabel : 2.4.19** Jumlah Kutipan Akta Catatan Sipil Menurut Bulan dan Jenis Akta  
**Table** *Number of Acta By Month and Kinds*

2017

Bulan/ Month	Akta Kelahiran/		Akta Kema- tian	Akta Perka- winan	Akta Perce- raian	Ganti Nama	Penga kuan Anak
	Anak I-II/ First- Second Child	Anak III dst/ Third Child					
(1)	(2)	(3)	(4)	(5)	(6)	(7)	(8)
Januari/January	180	163	19	127	2	-	-
Pebruari/February	613	454	15	144	0	-	-
Maret/March	374	268	14	189	3	-	-
April/April	243	143	17	106	0	-	-
Mei/May	273	171	7	170	1	-	-
Juni/June	338	194	6	237	1	-	-
Juli/July	437	279	15	281	0	-	-
Agustus/August	530	383	17	289	1	-	-
September/Sept.	319	184	14	150	0	-	-
Oktober/October	248	189	14	254	0	-	-
Nopember/Nov.	335	247	10	366	0	-	-
Desember/Dec.	437	339	16	206	1	-	-
Jumlah/Total							
2017	4 327	3 014	164	2 519	9	0	0
2016	6 805	4 438	121	3 439	18	0	0
2015	4 793	5 107	102	7 614	11	0	0

Sumber/Source : Dinas Kependudukan dan Pencatatan Sipil Kabupaten Karo /

GOVERNMENT

Tabel : 2.4.20 Jumlah Perkawinan, Kelahiran, Kematian Yang Terdaftar  
 Pada Kantor Catatan Sipil  
 Table Number of Marriage, Fertility, Mortality and Divorce  
 Who Listed on Civilian Office  
 2015-2017

Uraian/ Type of Case	2015	2016	2017
(1)	(2)	(3)	(4)
1 Perkawinan / <i>Marriage</i>	7 614	3 439	2 519
2 Kelahiran / <i>Fertility</i>	9 900	11 243	7 341
3 Kematian / <i>Mortality</i>	102	121	164
4 Perceraian / <i>Divorce</i>	11	18	9

Sumber/Source : Dinas Kependudukan dan Pencatatan Sipil Kabupaten Karo



**Tabel : 2.4.21** Jumlah Akta Kelahiran Yang Dikeluarkan Menurut Kecamatan  
*Table* *Number of Birth Certificate Issued by Sub District*  
 2016 – 2017

Kecamatan/ Sub District	2016	2017
(1)	(2)	(3)
010 Mardinding	881	590
020 Laubaleng	928	474
030 Tigabinanga	596	385
040 Juhar	424	514
050 Munte	631	469
060 Kutabuluh	364	273
070 Payung	310	481
071 Tiganderket	365	364
080 Simpang Empat	533	617
081 Naman Teran	453	571
082 Merdeka	445	293
090 Kabanjahe	2076	348
100 Berastagi	1192	365
110 Tigapanah	747	309
111 Dolat Rayat	213	294
120 Merek	526	478
130 Barusjahe	559	516
<i>Jumlah/Total</i>	11 243	7 341

Sumber/Source : Dinas Kependudukan dan Pencatatan Sipil Kabupaten Karo

GOVERNMENT

Tabel : 2.4.22 Jumlah Pencari Kerja yang Terdaftar di Dinas Sosial dan Tenaga Kerja Kab. Karo Menurut Kecamatan dan Pendidikan  
*Number of Registered Job Seekers By Sub District and Education Level*  
 2017

Kecamatan/ Sub District	Tingkat Pendidikan/Education Level				Jumlah/ Total	
	SD/ Elementary School	SMTp/ Junior High School	SLTA/ Senior High School	D3/S1/ Diploma/ Univer- sity		
(1)	(2)	(3)	(4)	(5)	(6)	
010 Mardinding	1	9	23	10	43	
020 Laubaleng	0	16	25	14	55	
030 Tigabinanga	0	6	21	10	37	
040 Juhar	0	4	26	19	49	
050 Munte	6	13	31	14	64	
060 Kutabuluh	1	5	25	6	37	
070 Payung	0	10	31	8	49	
071 Tiganderket	0	6	17	3	26	
080 Simpang Empat	2	15	30	8	55	
081 Naman Teran	0	4	28	2	34	
082 Merdeka	0	2	13	8	23	
090 Kabanjahe	0	15	58	50	123	
100 Berastagi	1	5	20	29	55	
110 Tigapanah	0	14	30	14	58	
111 Dolat Rayat	0	5	12	8	25	
120 Merek	1	6	13	10	30	
130 Barusjahe	1	1	8	6	16	
Jumlah/Total	2017	13	136	411	219	779
	2016	12	83	157	85	337
	2015	11	65	238	132	446

Sumber/Source : Dinas Ketenagakerjaan dan Koperasi Usaha Kecil Menengah/ Worker and Cooperation Service of Karo Regency

**Tabel : 2.4.23** Jumlah Pencari Kerja yang Ditempatkan oleh di Dinas Sosial dan Tenaga Kerja Kab. Karo Menurut Kecamatan dan Pendidikan  
**Table** Number of Job Seekers Placed By Sub District and Education Level 2017

		Tingkat Pendidikan/Education Level				Jumlah/ Total	
Kecamatan/ Sub District		SD/ Elemen- tary School	SMTP/ Junior High School	SLTA/ Senior High School	D3/S1/ Diploma/ Univer- sity		
(1)	(2)	(3)	(4)	(5)	(6)	(7)	
010	Mardingding	1	9	16	8	34	
020	Laubaleng	0	15	21	7	43	
030	Tigabinanga	0	2	12	3	17	
040	Juhar	0	1	12	11	24	
050	Munte	5	12	28	8	53	
060	Kutabuluh	1	2	5	4	12	
070	Payung	0	10	7	1	18	
071	Tiganderket	0	5	10	2	17	
080	Simpang Empat	2	7	19	4	32	
081	Naman Teran	0	3	12	1	16	
082	Merdeka	0	2	11	1	14	
090	Kabanjahe	0	13	44	27	84	
100	Berastagi	1	4	18	14	37	
110	Tigapanah	0	13	21	4	38	
111	Dolat Rayat	0	0	5	4	9	
120	Merek	1	6	9	7	23	
130	Barusjahe	1	10	15	5	31	
Jumlah/Total		2017	12	114	265	111	502
		2016	12	83	102	0	197

Sumber/Source: Dinas Ketenagakerjaan dan Koperasi Usaha Kecil Menengah/ Worker and Cooperation Service of Karo Regency

**Tabel : 2.4.24** Jumlah Pencari Kerja yang Terdaftar dan yang Dapat Ditempatkan Menurut Tingkat Pendidikan dan Jenis Kelamin  
*Number of Registered Job Seekers who can Placed by Education Level and Sex*  
 2017

Tingkat Pendidikan <i>Level of Education</i>	Terdaftar			Ditempatkan		
	Laki-Laki	Perempuan	Jumlah	Laki-Laki	Perempuan	Jumlah
(1)	(2)	(3)	(4)	(5)	(6)	(7)
SD	6	7	13	5	7	12
SLTP	13	107	120	12	102	114
SLTA	180	256	436	76	189	265
D3/S1	83	156	239	15	96	111
Jumlah	282	526	808	108	394	502

Sumber/Source : Dinas Ketenagakerjaan dan Koperasi Usaha Kecil Menengah/ *Worker and Cooperation Service of Karo Regency*

Tabel : 2.4.25  
Table

Jumlah Pencari Kerja Menurut Bulan, Jenis Kelamin  
*Number of Prisoners by Month and Sex*  
2017

Bulan/ Month	Laki-Laki/ male	Perempuan/ Female	Jumlah/ Total
(1)	(2)	(3)	(4)
Januari/January	5	20	25
Pebruari/February	2	25	27
Maret/March	8	110	118
April/April	9	16	25
Mei/May	14	36	50
Juni/June	19	23	42
Juli/July	41	57	98
Agustus/August	62	63	125
September/Sept	27	50	77
Oktober/October	13	32	45
Nopember/Nov	73	56	129
Desember/Dec	9	38	47
Jumlah/Total 2017	282	526	808
	2016	226	337
	2015	262	446

Sumber/Source : Dinas Ketenagakerjaan dan Koperasi Usaha Kecil Menengah/ *Worker and Cooperation Service of Karo Regency*



**PENDUDUK DAN KETENAGAKERJAAN** **3**  
*POPULATION AND EMPLOYMENT*

**TINGKAT PENGANGGURAN**  
*Unemployment Rate*  
**KABUPATEN KARO**  
**2017**

1,34%



**TINGKAT PARTISIPASI  
ANGKATAN KERJA**  
**KABUPATEN  
KARO**  
**78,07%**





### 3.1. Penduduk

Hasil Sensus tahun 2010 Penduduk Kabupaten Karo berjumlah 350.960 jiwa. Pada pertengahan tahun 2017, menurut proyeksi penduduk sebesar 403.207 yang mendiami wilayah seluas 2.127,25 Km<sup>2</sup>. Kepadatan penduduk diperkirakan sebesar 180 jiwa/ Km<sup>2</sup>

Laju Pertumbuhan Penduduk Karo Tahun 2011 – 2015 adalah sebesar 2,18 persen per tahun

Tahun 2015 di Kabupaten Karo Penduduk laki-laki lebih sedikit dari Perempuan. Laki-laki berjumlah 200.122 jiwa dan Perempuan berjumlah 203.085 jiwa. Sex rasionya sebesar 98,54.

Selanjutnya dengan melihat jumlah penduduk yang berusia dibawah 15 tahun dan 65 tahun keatas maka diperoleh rasio ketergantungan sebesar 57,66 yang

### 3.1. Population

*After taking a census in 2010 total population in Karo Regency is 350.960 people. Middle year population 2017 is 403.207 people, that dwell in area 2.127,25 Km<sup>2</sup>. The population density is approximately 180 people/Km<sup>2</sup>*

*The growth rate of Karo Population from 2011 to middle of 2015 increase 2,18 percent per year.*

*The female inhabitant is greater than the masculine inhabitant. The masculine population is 200.122 and the female population is 203.085 people, so the sex ratio is 98,54.*

*Dependency ratio is 58, that is meant 100 productive age supported 58 people under age 15 and 65 year old. Child dependency ratio is 50 and old dependency ratio is 8.*

berarti setiap seratus orang usia produktif menanggung 58 orang dari usia dibawah 15 tahun dan 65 tahun keatas. Beban tanggungan anak bagi usia produktif sebesar 50 dan beban tanggungan lanjut usia bagi penduduk usia produktif sebesar 8.

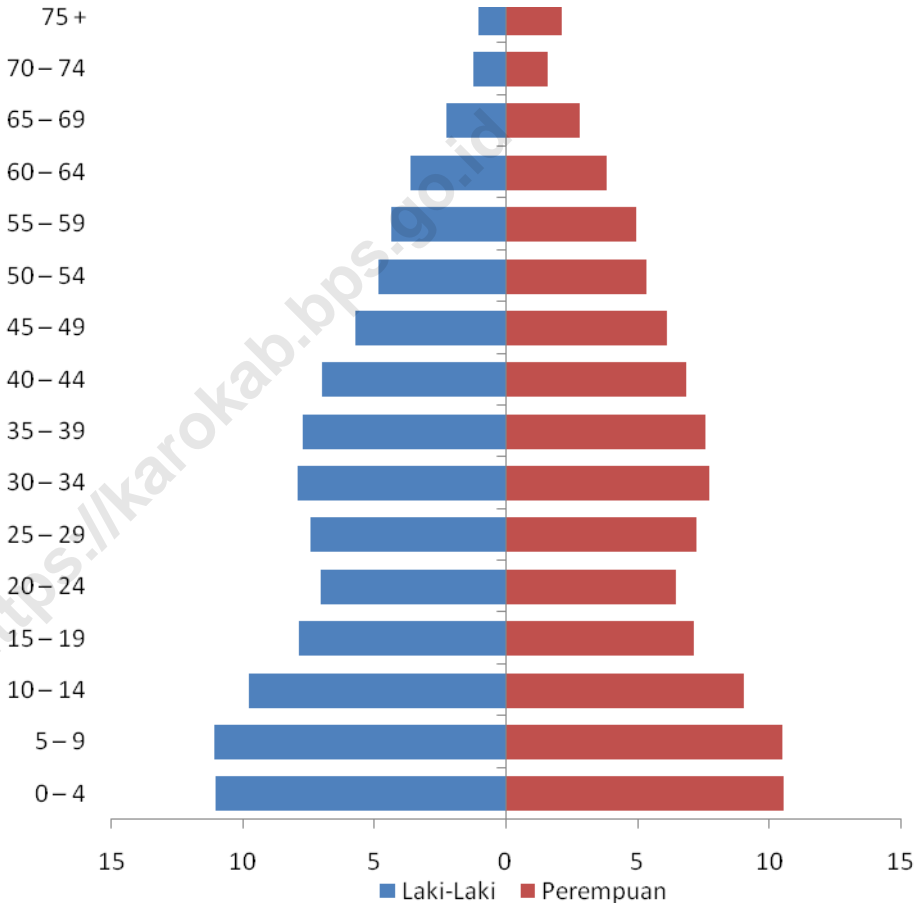
### **3.2. Tenaga Kerja**

Berdasarkan hasil SUSENAS, jumlah angkatan kerja di Kabupaten Karo mencapai 218.038 orang. Dengan Tingkat Partisipasi Angkatan Kerja sebesar 78,38 persen dan tingkat pengangguran sebesar 1,05 persen.

### **3.2. Man Power**

*Based on SUSENAS, the numbers of man powers in Karo regency is 218.038 with Labour Force Participation Rate 78,38 percent and unemployment rate 1,05 percent.*

**Gambar : 3** Jumlah Penduduk Menurut Kelompok Umur dan Jenis Kelamin  
*Number of Population By Age Group and Sex*  
 2017



POPULATION AND MAN POWER

Tabel : 3.1.1  
Table

Luas Wilayah dan Jumlah Penduduk Per Kecamatan  
Number of Village, Total Area and Population by Sub District  
2017

Kecamatan/ Sub District	Luas Wilayah/ Area (Km <sup>2</sup> )	Penduduk/ Population	Kepadatan Penduduk/ Population Density Tiap Km <sup>2</sup>
(1)	(2)	(3)	(4)
010 Mardingding	267,11	19 603	73,39
020 Laubaleng	252,60	20 434	80,89
030 Tigabinanga	160,38	22 476	140,14
040 Juhar	218,56	14 623	66,91
050 Munte	125,64	21 785	173,39
060 Kutabuluh	195,70	11 723	59,90
070 Payung	47,24	12 224	258,76
071 Tiganderket	86,76	14 498	167,10
080 Simpang Empat	93,48	21 085	225,56
081 Naman Teran	87,82	14 701	167,40
082 Merdeka	44,17	15 974	361,65
090 Kabanjahe	44,65	74 704	1673,10
100 Berastagi	30,50	50 635	1660,16
110 Tigapanah	186,84	34 249	183,31
111 Dolat Rayat	32,25	9 534	295,63
120 Merek	125,51	20 712	165,02
130 Barusjahe	128,04	24 247	189,37
Jumlah/Total			
2017	2 127,25	403 207	189,54
2016	2 127,25	396 598	186,44
2015	2 127,25	389 591	183,14

Sumber/Source: Proyeksi Penduduk Pertengahan Tahun 2016 / Mid Year Population

Tabel : 3.1.2  
Table

Jumlah Penduduk dan Rumah Tangga Per Kecamatan  
Number of Population and Households by Sub District  
2017

	Kecamatan/ Sub District	Jumlah Penduduk/ Population	Jumlah Rumah Tangga/ Household	Rata-rata Jiwa Per Rumah Tangga/ Average Household Size
	(1)	(2)	(3)	(4)
010	Mardingding	19 603	5 031	3,90
020	Laubaleng	20 434	5 470	3,74
030	Tigabinanga	22 476	6 611	3,40
040	Juhar	14 623	4 798	3,05
050	Munte	21 785	6 556	3,32
060	Kutabuluh	11 723	3 876	3,02
070	Payung	12 224	3 675	3,33
071	Tiganderket	14 498	4 344	3,34
080	Simpang Empat	21 085	6 112	3,45
081	Naman Teran	14 701	4 040	3,64
082	Merdeka	15 974	3 921	4,07
090	Kabanjahe	74 704	17 978	4,16
100	Berastagi	50 635	12 000	4,22
110	Tigapanah	34 249	9 307	3,68
111	Dolat Rayat	9 534	2 528	3,77
120	Merek	20 712	5 149	4,02
130	Barusjahe	24 247	7 226	3,36
	Jumlah/Total			
	2017	403 207	108 622	3,71
	2016	396 598	106 842	3,71
	2015	389 591	104 955	3,71

Sumber/Source: Proyeksi Penduduk Pertengahan Tahun 2016 / Mid Year Population

POPULATION AND MAN POWER

Tabel : 3.1.3  
Table

Jumlah Penduduk Per Kecamatan dan Jenis Kelamin  
Number of Population by Sub District and Type of Sex  
2017

Kecamatan/ Sub District		Laki-Laki/ Male	Perempuan/ Female	Jumlah/ Total	Sex Rasio/ Sex Ratio
(1)		(2)	(3)	(4)	(5)
010	Mardingding	9 784	9 819	19 603	99,64
020	Laubaleng	10 108	10 326	20 434	97,89
030	Tigabinanga	11 184	11 292	22 476	99,04
040	Juhar	7 283	7 340	14 623	99,22
050	Munte	10 907	10 878	21 785	100,27
060	Kutabuluh	5 796	5 927	11 723	97,79
070	Payung	6 042	6 182	12 224	97,74
071	Tiganderket	7 068	7 430	14 498	95,13
080	Simpang Empat	10 536	10 549	21 085	99,88
081	Naman Teran	7 483	7 218	14 701	103,67
082	Merdeka	8 009	7 965	15 974	100,55
090	Kabanjahe	36 508	38 196	74 704	95,58
100	Berastagi	25 207	25 428	50 635	99,13
110	Tigapanah	16 937	17 312	34 249	97,83
111	Dolat Rayat	4 715	4 819	9 534	97,84
120	Merek	10 608	10 104	20 712	104,99
130	Barusjahe	11 947	12 300	24 247	97,13
Jumlah/Total	2017	200 122	203 085	403 207	98,54
	2016	196 898	199 700	396 598	98,60
	2015	193 397	196 194	389 591	98,57

Sumber/Source: Proyeksi Penduduk Pertengahan Tahun 2016 / Mid Year Population

**Tabel** : 3.1.4  
*Table*

Distribusi Penduduk Per Kecamatan dan Jenis Kelamin  
*Number of Population Distribution by Sub District and Type of Sex*  
2017

Kecamatan/ <i>Sub District</i>	Distribusi/ <i>Distribution</i>		
	Laki-Laki/ <i>Male</i>	Perempuan/ <i>Female</i>	Jumlah/ <i>Total</i>
(1)	(2)	(3)	(4)
010 Mardingding	4,89	4,84	4,86
020 Laubaleng	5,05	5,08	5,07
030 Tigabinanga	5,59	5,56	5,57
040 Juhar	3,64	3,61	3,63
050 Munte	5,45	5,36	5,40
060 Kutabuluh	2,90	2,92	2,91
070 Payung	3,02	3,04	3,03
071 Tiganderket	3,53	3,66	3,60
080 Simpang Empat	5,26	5,19	5,23
081 Naman Teran	3,74	3,55	3,65
082 Merdeka	4,00	3,92	3,96
090 Kabanjahe	18,24	18,81	18,53
100 Berastagi	12,60	12,52	12,56
110 Tigapanah	8,46	8,52	8,49
111 Dolat Rayat	2,36	2,37	2,36
120 Merek	5,30	4,98	5,14
130 Barusjahe	5,97	6,06	6,01
Jumlah/ <i>Total</i> 2017	100,00	100,00	100,00

Sumber/*Source*: Proyeksi Penduduk Pertengahan Tahun 2016 / *Mid Year Population*

POPULATION AND MAN POWER

Tabel : 3.1.5  
Table

Jumlah Penduduk Menurut Jenis Kelamin  
Number of Population by Type of Sex  
2000 - 2017

	Tahun/Year	Laki-Laki/ Male	Perempuan/ Female	Jumlah/ Total
	(1)	(2)	(3)	(4)
1	2000	141 165	142 548	283 713
2	2001	142 852	145 005	287 857
3	:			
4	2002	148 776	150 373	299 149
5	2003	155 617	155 395	311 012
6	2004	156 262	156 038	312 300
7	2005	157 107	159 100	316 207
8	2006	170 574	171 981	342 555
9	2007	172 862	178 506	351 368
10	2008	177 637	183 243	360 880
11	2009	182 497	188 122	370 619
12	2010	174 418	176 542	350 960
13	2011	176 077	178 165	354 242
14	2012	178 073	180 750	358 823
15	2013	180 535	183 220	363 755
16	2014	189 815	192 807	382 622
17	2015	193 397	196 194	389 591
18	2016	196 898	199 700	396 598
19	2017	200 122	203 085	403 207

Sumber/Source: Sensus Penduduk dan Proyeksi Penduduk Pertengahan Tahun /  
Population Census and Mid Year Population



**Tabel : 3.1.6** Perkembangan Jumlah Penduduk Menurut Kecamatan Tahun  
*Table Increase of Population by Sub District 2014 – 2017*

	Kecamatan/ Sub District	Tahun/Year			
		2014	2015	2016	2017
	(1)	(2)	(3)	(4)	(5)
010	Mardingding	18 601	18 940	19 281	19 603
020	Laubaleng	19 391	19 766	20 099	20 434
030	Tigabinanga	21 329	21 763	22 108	22 476
040	Juhar	13 877	14 090	14 384	14 623
050	Munte	20 672	20 949	21 428	21 785
060	Kutabuluh	11 124	11 327	11 531	11 723
070	Payung	11 601	11 812	12 024	12 224
071	Tiganderket	13 757	14 078	14 260	14 498
080	Simpang Empat	20 009	20 373	20 739	21 085
081	Naman Teran	13 951	13 985	14 460	14 701
082	Merdeka	15 158	15 244	15 712	15 974
090	Kabanjahe	70 890	72 246	73 479	74 704
100	Berastagi	48 050	48 975	49 805	50 635
110	Tigapanah	32 500	33 207	33 687	34 249
111	Dolat Rayat	9 047	9 212	9 378	9 534
120	Merek	19 655	20 109	20 373	20 712
130	Barusjahe	23 010	23 515	23 850	24 247
	Jumlah/Total	363 755	382 622	389 591	403 207

Sumber/Source: Sensus Penduduk dan Proyeksi Penduduk Pertengahan Tahun /  
*Population Census and/ Mid Year Population*

POPULATION AND MAN POWER

Tabel : 3.1.7  
Table

Laju Pertumbuhan Penduduk Per Kecamatan  
*Population Growth by Sub District*  
Tahun 1990-2000 2000-2011 2010-2016

Kecamatan/ Sub District	Laju Pertumbuhan Penduduk per Tahun/ Growth/Year (%)		
	1990-2000	2000-2011	2010-2016
(1)	(2)	(3)	(4)
010 Mardinding	-0,68	2,38	2,48
020 Laubaleng	-0,69	2,19	2,56
030 Tigabinanga	-0,10	1,71	2,13
040 Juhar	0,26	0,00	1,67
050 Munte	1,14	0,64	1,71
060 Kutabuluh	-0,40	1,09	1,72
070 Payung	0,65	1,67	2,10
071 Tiganderket	-0,19	0,89	1,59
080 Simpang Empat	0,93	1,14	1,75
081 Naman Teran	1,68	3,36	2,48
082 Merdeka	1,73	3,62	3,37
090 Kabanjahe	1,32	3,07	3,02
100 Berastagi	1,62	3,36	3,20
110 Tigapanah	1,10	2,77	2,82
111 Dolat Rayat	1,48	2,26	2,48
120 Merek	3,07	2,20	2,45
130 Barusjahe	2,16	0,81	1,54
Jumlah/Total	0,96	2,15	2,48

Sumber/Source: Sensus Penduduk dan Proyeksi Penduduk Pertengahan Tahun /  
*Population Census and Mid Year Population*

**Tabel** : 3.1.8  
*Table*

Jumlah Penduduk Menurut Kelompok Umur  
*Number of Population by Type of Age Group*  
2017

Kelompok umur/ Age Group	Laki-Laki/ Male	Perempuan/ Female	Laki-laki + Perempuan/ Male + Female
(1)	(2)	(3)	(4)
0 – 4	22 133	21 418	43 551
5 – 9	22 161	21 377	43 538
10 – 14	19 529	18 425	37 954
15 – 19	15 782	14 553	30 335
20 – 24	14 068	13 078	27 146
25 – 29	14 877	14 694	29 571
30 – 34	15 834	15 659	31 493
35 – 39	15 450	15 419	30 869
40 – 44	13 975	13 940	27 915
45 – 49	11 506	12 481	23 987
50 – 54	9 738	10 833	20 571
55 – 59	8 761	10 066	18 827
60 – 64	7 224	7 814	15 038
65 – 69	4 520	5 726	10 246
70 – 74	2 482	3 260	5 742
75 +	2 082	4 342	6 424
Jumlah/Total 2017	200 122	203 085	403 207
2016	196 898	199 700	396 598
2015	193 397	196 194	389 591

Sumber/Source: Proyeksi Penduduk Pertengahan Tahun 2017 / *Mid Year Population*

POPULATION AND MAN POWER

Tabel : 3.1.9  
Table

Jumlah Penduduk Menurut Kelompok Umur Usia Sekolah  
dan Kecamatan  
Number of Population by Type of Age Group and Sub District  
2017

Kecamatan/ Sub District	Kelompok umur Usia Sekolah/Age Group				
	(7-12) Tahun	(13-15) Tahun	(16-18) Tahun	(19-24) Tahun	
(1)	(2)	(3)	(4)	(5)	
010 Mardinding	2 402	1 015	880	1 594	
020 Laubaleng	2 503	1 058	916	1 662	
030 Tigabinanga	2 753	1 164	1 008	1 827	
040 Juhar	1 792	757	656	1 190	
050 Munte	2 668	1 128	978	1 773	
060 Kutabuluh	1 437	607	526	953	
070 Payung	1 498	633	544	994	
071 Tiganderket	1 775	750	649	1 177	
080 Simpang Empat	2 583	1 092	946	1 715	
081 Naman Teran	1 803	762	660	1 196	
082 Merdeka	1 958	828	717	1 300	
090 Kabanjahe	9 149	3 865	3 348	6 070	
100 Berastagi	6 204	2 622	2 271	4 117	
110 Tigapanah	4 196	1 773	1 536	2 785	
111 Dolat Rayat	1 168	493	427	774	
120 Merek	2 541	1 078	931	1 687	
130 Barusjahe	2 971	1 252	1 087	1 971	
Jumlah/Total	2017	48 570	20 594	17 957	32 347
	2016	48 570	20 594	17 957	32 347
	2015	47 638	20 333	17 795	31 869

Sumber/Source: Proyeksi Penduduk Pertengahan Tahun 2017 / Mid Year Population

**Tabel** : 3.1.10  
*Table*

Jumlah Penduduk Menurut Kelompok Umur dan Rasio  
Ketergantungan Per-Kecamatan  
*Number of Population by Type of Age Group Dependence Ratio  
and Sub District*  
2017

Kecamatan/ <i>Sub District</i>	Penduduk Usia/ <i>Age Group</i>			Rasio Ketergantungan/ <i>Dependence Ratio</i>	
	(0-14) Tahun	(15-64) Tahun	(65 +) Tahun		
(1)	(2)	(3)	(4)	(5)	
010 Mardinding	6 081	12 434	1 088	57 ,66	
020 Laubaleng	6 336	12 962	1 136	57 ,65	
030 Tigabinanga	6 970	14 257	1 249	57 ,65	
040 Juhar	4 536	9 275	812	57 ,66	
050 Munte	6 754	13 822	1 209	57 ,61	
060 Kutabuluh	3 636	7 435	652	57 ,67	
070 Payung	3 791	7 754	679	57 ,65	
071 Tiganderket	4 494	9 195	809	57 ,67	
080 Simpang Empat	6 539	13 375	1 171	57 ,64	
081 Naman Teran	4 563	9 324	814	57 ,67	
082 Merdeka	4 956	10 132	886	57 ,66	
090 Kabanjahe	23 158	47 381	4 165	57 ,67	
100 Berastagi	15 705	32 117	2 813	57 ,66	
110 Tigapanah	10 621	21 724	1 904	57 ,66	
111 Dolat Rayat	2 956	6 048	530	57 ,64	
120 Merek	6 428	13 140	1 144	57 ,63	
130 Barusjahe	7 519	15 377	1 351	57 ,68	
Jumlah/ <i>Total</i>	2017	125 043	255 752	22 412	57,66
	2016	124 083	251 197	21 318	57,88
	2015	122 899	246 349	20 344	58,15

Sumber/*Source*: Proyeksi Penduduk Pertengahan Tahun 2017 / *Mid Year Population*

POPULATION AND MAN POWER

Tabel : 3.1.11  
Table

Jumlah Penduduk Menurut Kelompok Umur Sasaran Program  
Number of Population by Type of Age Group  
2016

Kelompok umur/ Age Group	Laki-Laki/ Male	Perempuan/ Female	Laki-laki + Perempuan/ Male + Female
(1)	(2)	(3)	(4)
0	4 293	4 148	8 442
1 - 2	8 911	8 631	17 542
3 - 4	9 069	8 780	17 849
5 - 6	8 972	8 656	17 628
7 - 12	24 866	23 704	48 569
13 - 15	10 647	9 948	20 595
16 - 18	9 345	8 614	17 959
19 - 24	16 738	15 607	32 345
25 - 44	59 511	59 114	118 625
45+	44 547	52 497	97 044
Jumlah/Total	196 898	199 700	396 598

Sumber/Source: Proyeksi Penduduk Pertengahan Tahun 2017 / Mid Year Population

**Tabel** : 3.1.12      **Persentase Penduduk Usia 10 Tahun Keatas Menurut Status Perkawinan/ Percentage of Population Aged 10 Years and Over by Marital Status**  
2016

Status/ Status	Laki-Laki/ Male	Perempuan/ Female	Laki-laki + Perempuan/ Male + Female
(1)	(2)	(3)	(4)
Belum Kawin	34 93	26 66	30 74
Kawin	61 10	59 32	60 20
Cerai Hidup	1 28	2 73	2 02
Cerai Mati	2 69	11 28	7 05

Sumber/Source:      SUSENAS

POPULATION AND MAN POWER

**Tabel: 3.2.1** Penduduk Berumur 15 Tahun Keatas Menurut Jenis Kegiatan Utama  
*Table Population 15 Years of age and Over by Type of Main Activity*  
 2013 – 2017

Jenis Kegiatan Utama/ (1)	2013 (3)	2014 (4)	2015 (5)	2017 (5)
<b>I. Angkatan Kerja/</b>	<b>206 048</b>	<b>208 839</b>	<b>228 207</b>	<b>218 038</b>
1. Bekerja/	201 758	206 709	223 122	215 127
2. Pengangguran/	4 290	2 130	5 085	2 911
<b>II. Bukan Angkatan Kerja/ (Sekolah Mengurus Rumah tangga dan Lainnya)</b>	<b>42 117</b>	<b>53 047</b>	<b>39 493</b>	<b>61 254</b>
Jumlah (I + II)	<b>248 165</b>	<b>261 886</b>	<b>267 700</b>	<b>279 292</b>
Tingkat Partisipasi Angkatan Kerja (TPAK)	83,03	79,74	85,25	78,07
Tingkat Pengangguran	2,08	1,02	2,23	1,34

Sumber/Source: SAKERNAS



**Tabel : 3.2.2** Penduduk Berumur 15 Tahun Keatas yang Bekerja Menurut Lapangan Usaha dan Jenis Kelamin/ *Population 15 Years of Age and Over Who Worked by Field of Business and Sex*  
*Table* 2015

Lapangan Usaha/ (1)	Laki-laki/ Male (2)	Perempuan/ Female (3)	Jumlah/ Total (4)
Partanian (1)	77 415	81 517	158 932
Industri (2 3 4 dan 5)	8 396	665	9 061
Jasa-jasa (6 7 8 dan 9)	27 081	28 048	55 129
Jumlah	112 892	110 230	223 122

Sumber/Source: SUSENAS



**Jumlah Siswa/siswi  
SD, SMP dan SMA  
Di Kabupaten Karo**



**46.529**  
(Orang)

**21.040**  
(Orang)

**12.081**  
(Orang)



#### 4.1. Pendidikan

Sektor Pendidikan merupakan salah satu pilar yang mendukung program pembangunan daerah, disamping sektor pertanian dan kesehatan.

Tabel 4.1.1 sampai dengan 4.1.21 menyajikan gambaran yang jelas mengenai jumlah sekolah, ruang kelas, tenaga pengajar dan jumlah siswa.

Pada tingkat pendidikan dasar tahun 2017 ada sebanyak 291 sekolah dan 2.088 kelas, serta ada 2.982 tenaga pengajar dan 46.529 siswa. Ditingkat SMP ada 64 sekolah dan 724 ruang kelas, serta ada sebanyak 1.432 tenaga pengajar dan 21.040 siswa. Pada tingkat SMU ada 38 sekolah dan 15.323 siswa, serta tenaga pengajar berjumlah 1.550 orang.

#### 4.1. Education

*The quality of human resources is one factor in supporting the success of regional development, also agriculture sector and health sector.*

Progressing the education is certainly needed the instrument and infrastructure of education. The explanation of the total school, classroom, teacher and students can be see in the table 4.1.1 up to table 4.1.21.

*The elementary schools has 291 schools and 2.088 classroom; 2.982 teachers and 46.529 students. The junior high schools have 64 schools and 724 classrooms, 1.432 teachers and 21.040 students. The senior high schools has 38 schools and 15.323 students and 1.550 teachers.*

Rasio murid terhadap guru pada pendidikan dasar sebesar 16 yang berarti tiap guru mengajar 16 murid. Pada SMP rasionya sebesar 10 dan SMU sebesar 7.

Rasio murid Sekolah Dasar terhadap sekolah sebesar 190 yang berarti setiap sekolah menampung rata-rata sebanyak 190 murid. Pada tingkat SMP dan SMU rasionya sebesar 317 dan 451.

Jumlah sekolah, murid dan guru Madrasah Ibtidaiyah, Tsanawiyah dan Aliyah dapat dilihat pada tabel 4.1.27 sampai dengan 4.1.35.

*Ratio of the teachers and student in the elementary school is 16 It is meant each teacher teaches 16 students. The ratio in the junior high school is 10 and in the senior high school is 7.*

*Ratio of the student and schools in the primary school is 190. It is means each school has 190 students. The ratio in the junior high school is 317 and in the senior high school is 451.*

*Number of schools, class rooms, teachers, and pupils in private and public elementary school, junior high school and senior high school under Departement of Religious Representative can be seeing in table 4.1.27 until 4.1.35.*

#### 4.2. Kesehatan

Ketersediaan sarana kesehatan merupakan salah satu faktor untuk perbaikan kualitas hidup. Pada tahun 2017 di Kabupaten Karo terdapat 5 rumah sakit yakni sebanyak 3 di Kecamatan Kabanjahe dan 2 buah di Kecamatan Berastagi. Pada kecamatan lainnya hanya terdapat sarana kesehatan berupa Puskesmas atau praktek dokter serta rumah bersalin.

Ada sebanyak 19 puskesmas dan 230 puskesmas pembantu serta 54 balai pengobatan umum dan 396 posyandu.

Ketersediaan tenaga medis di Kabupaten Karo ada sebanyak 85 orang Dokter Umum, dan 27 orang Dokter gigi. Dari jumlah tersebut terdapat 65 orang Dokter Umum/PPT

#### 4.2. Health

*The available of health instrument constitutes a factor to improve the qualified life.*

*There are 5 hospitals in Karo Regency in 2014 Hospitals are located in Kabanjahe and Berastagi sub district. On the other sub district, there is only healthinstrument such as the auxiliary hospital or practical doctor.*

*There are 19 local government clinics and 230 auxiliary local government clinics; and also 54 general medical clinics; 396 the medical clinic of children and babies.*

*The availability of medical worker in Karo Regency are 85 doctors, and 27 dentists. For the number shown above, 65 doctors*

dan 17 Dokter Gigi PTT yang bertugas di luar Kecamatan Kabanjahe dan Berastagi (Tabel 4.2.3).

#### **4.3. Keluarga Berencana**

Di Karo Ada sebanyak 61.178 Pasangan Usia Subur (PUS) . Hal ini mengalami kenaikan dibanding tahun 2013 yaitu sebesar 61.963 pasangan. Sedangkan jumlah klinik Keluarga Berencana ada sebanyak 54 yang tersebar di seluruh kecamatan.

#### **4.4. Agama**

Beribadah merupakan suatu kebutuhan rohani bagi setiap umat beragama. Tahun 2017 Menurut Departemen Agama Kabupaten Karo tercatat sebanyak 211 Mesjid, dan sebanyak 650 Gereja Protestan serta Gereja Katolik 146.

*(PTT) and 17 dentists that works out of Kabanjahe and Brastagi sub district (Table 4.2.3).*

#### **4.3. Family Planning**

*There are 61.178 fertile couple in Karo Regency. It increases than in 2013 many as 61.963 couples. But the numbers of family planning's clinic are 54 spreads in whole sub district.*

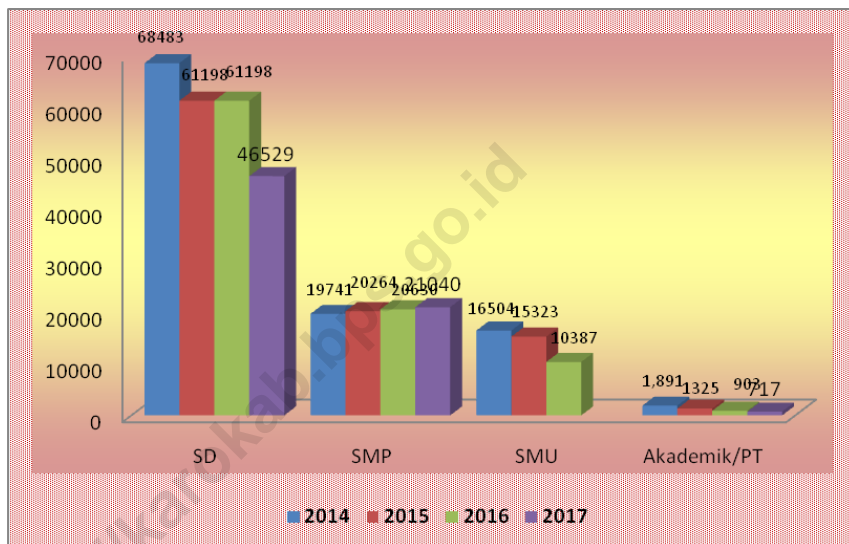
#### **4.4. Religion**

*The act of devotion is a spiritual need for every members of a religion community according to Karo Regency Religion Department their are 211 mosques, and 650 churches for protestant and 146 churches for catholic.*

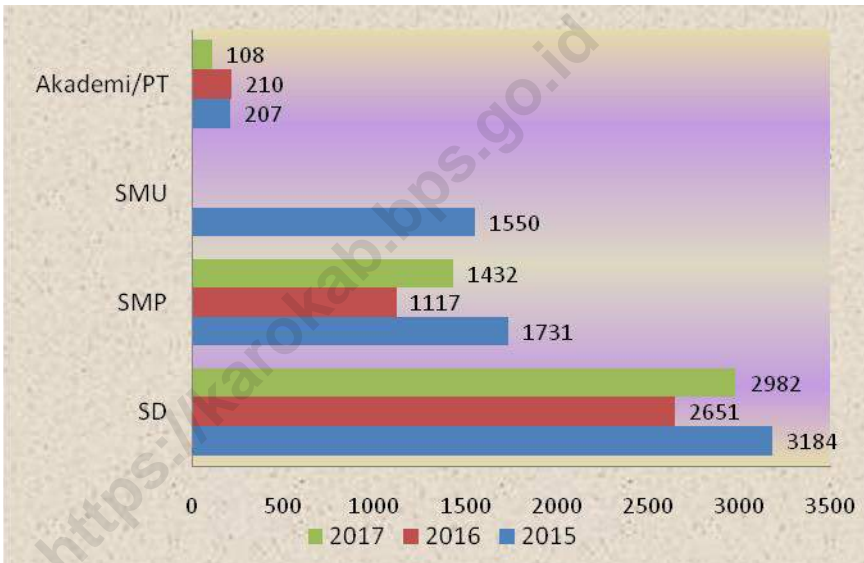


**Gambar** : 4.1  
**Figures**

**Jumlah Siswa Menurut Tingkat Pendidikan**  
*Number of Pupil By Education Level*  
2014 – 2017

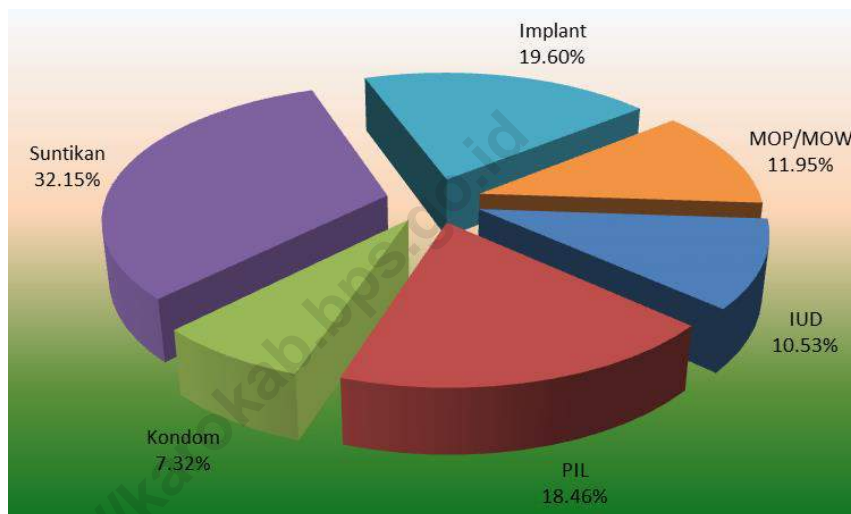


**Gambar : 4.2** Jumlah Tenaga Pengajar Pada SD , SMP, SMU dan Akademi/Perguruan Tinggi  
*Figures* Number of Teacher who Work at Elementary School, Junior High School, Senior High School and Academy/University 2015 – 2017



**Gambar : 4.3**  
**Figures**

Persentase Akseptor Aktif Keluarga Berencana Menurut  
Alat Kontrasepsi yang Digunakan  
*Percentage of Family Planning Active Acceptor by Type of  
Contraceptive Used*  
2016



Tabel : 4.1.1  
*Table*

Angka Partisipasi Sekolah di Kabupaten Karo  
*School Partisipation at Karo Regency*  
2015 - 2016

Angka Partisipasi Sekolah/ (1)	2015	2016
7 - 12	98,65	98,68
13 - 15	93,33	92,29
16 - 18	79,73	79,38
19 - 24	19,56	19,62

Sumber/*Source* : Susenas BPS Kabupaten Karo

**Tabel** : 4.1.2  
*Table*

Jumlah Peserta Program Keaksaraan Fungsional (KF)/  
*Number of Functional Literacy Program Participants*  
2013 - 2017

Angka Partisipasi Sekolah/ (1)	Jumlah Peserta	
	Target (2)	Realisasi (3)
2013	-	-
2014*)	-	-
2015*)	-	-
2016*)	-	-
2017*)	-	-

Sumber/Source : Dinas Pendidikan Kabupaten Karo/  
*Education Service of Karo Regency*

Keterangan/Note: \*) Data 2013-2016 tidak tersedia/ *Data 2013-2016 not available*

**Tabel : 4.1.3** Jumlah Sekolah, Murid dan Guru Taman Kanak-Kanak Per Kecamatan  
*Table* *Number of Kindergartens, Pupils and Teachers by Sub District*  
 2017

Kecamatan/ Sub District	Jumlah Sekolah Number of Kindergartens (unit)	Murid/ Pupils			Guru/ Teachers		
		Laki- Laki Male	Perem- puan Female	Jum- lah Total	Laki- Laki Male	Perem- puan Female	Jumlah Total
(1)	(2)	(3)	(4)	(5)	(6)	(7)	(8)
010 Mardingding	4	16	18	155	0	5	5
020 Laubaleng	2	25	18	57	0	4	4
030 Tigabinanga	7	110	98	146	0	14	14
040 Juhar	5	63	65	139	1	8	9
050 Munte	5	42	44	88	2	4	6
060 Kutabuluh	3	25	25	31	2	3	5
070 Payung	2	35	34	73	0	5	5
071 Tiganderket	7	111	111	209	2	17	19
080 Simpang Empat	5	37	41	100	0	8	8
081 Naman Teran	3	27	16	30	2	5	7
082 Merdeka	1	25	19	56	0	3	3
090 Kabanjahe	23	625	589	1 214	2	89	91
100 Berastagi	11	320	259	579	2	45	47
110 Tigapanah	10	104	102	206	0	26	26
111 Dolat Rayat	4	33	39	72	0	6	6
120 Merek	4	39	42	81	2	7	9
130 Barusjahe	6	94	96	190	2	14	16
Jumlah/Total 2017	102	1 731	1 616	3 347	17	263	280
2016	98	1 744	1 665	3 409	18	257	275
2015	195	2 772	2 847	5 599	54	508	562

Sumber/Source : Dinas Pendidikan Nasional Kabupaten Karo/  
 National Education Service of Karo Regency

**Tabel : 4.1.4** Jumlah Sekolah, Ruang Kelas, Guru dan Murid Sekolah Dasar Negeri Per Kecamatan  
*Table* *Number of Schools, Teachers, and Pupils In Public Elementary School by Sub District*  
 2017

	Kecamatan <i>Sub District</i>	Sekolah/ <i>Schools</i>	Ruang Kelas/ <i>Class</i> Rooms	Guru/ <i>Teachers</i>	Murid/ <i>Pupils</i>
	(1)	(2)	(3)	(4)	(5)
010	Mardingding	16	113	153	2 288
020	Laubaleng	15	97	150	2 294
030	Tigabinanga	19	129	169	2 309
040	Juhar	14	89	128	1 478
050	Munte	21	132	209	2 437
060	Kutabuluh	13	76	116	1 301
070	Payung	10	68	100	1 203
071	Tiganderket	16	105	141	1 572
080	Simpang Empat	14	100	150	1 824
081	Naman Teran	11	79	114	1 696
082	Merdeka	5	31	54	732
090	Kabanjahe	23	201	313	5 697
100	Berastagi	17	126	204	4 116
110	Tigapanah	22	157	242	3 064
111	Dolat Rayat	6	43	70	868
120	Merek	14	119	151	2 965
130	Barusjahe	20	152	200	2 341
	Jumlah/ <i>Total</i> 2017	256	1 817	2 664	38 185
	2016	256	1 797	2 358	39 734
	2015	256	1 797	2 833	59 415

Sumber/*Source* : Dinas Pendidikan Nasional Kabupaten Karo/  
*National Education Service of Karo Regency*

**Tabel : 4.1.5** Jumlah Sekolah, Ruang Kelas, Guru dan Murid Sekolah Dasar Swasta Per-Kecamatan

*Number of Schools, Teachers, and Pupils In Private Elementary School by Sub District 2017*

	Kecamatan/ Sub District	Sekolah/ Schools	Ruang Kelas/ Class Rooms	Guru/ Teachers	Murid/ Pupils
	(1)	(2)	(3)	(4)	(5)
010	Mardingding	4	21	23	493
020	Laubaleng	3	15	14	336
030	Tigabinanga	2	13	16	385
040	Juhar	0	0	0	0
050	Munte	0	0	0	0
060	Kutabuluh	1	6	0	36
070	Payung	0	0	0	0
071	Tiganderket	1	1	3	14
080	Simpang Empat	0	0	0	0
081	Naman Teran	0	0	0	0
082	Merdeka	0	0	0	0
090	Kabanjahe	13	117	135	3 731
100	Berastagi	8	80	100	2 872
110	Tigapanah	2	13	17	271
111	Dolat Rayat	0	0	0	0
120	Merek	0	0	0	0
130	Barusjahe	1	6	7	206
	Jumlah/Total				
	2017	35	272	315	8 344
	2016	33	248	293	7 779
	2015	31	248	351	1 783

Sumber/Source : Dinas Pendidikan Nasional Kabupaten Karo/  
National Education Service of Karo Regency



**Tabel : 4.1.6** Jumlah Sekolah, Ruang Kelas, Guru dan Murid Sekolah Dasar Negeri dan Swasta Per-Kecamatan  
*Number of Schools, Class Rooms, Teachers, and Pupils In Private and Public Elementary School by Sub District 2017*

Kecamatan/ <i>Sub District</i>	Sekolah/ <i>Schools</i>	Ruang Kelas/ <i>Class Rooms</i>	Guru/ <i>Teachers</i>	Murid/ <i>Pupils</i>	
(1)	(2)	(3)	(4)	(5)	
010	Mardingding	20	134	176	2 781
020	Laubaleng	18	112	164	2 630
030	Tigabinanga	21	142	185	2 694
040	Juhar	14	89	128	1 478
050	Munte	21	132	209	2 437
060	Kutabuluh	14	82	119	1 337
070	Payung	10	68	100	1 203
071	Tiganderket	17	105	144	1 586
080	Simpang Empat	14	100	150	1 824
081	Naman Teran	11	79	114	1 696
082	Merdeka	5	31	54	732
090	Kabanjahe	36	318	448	9 428
100	Berastagi	25	206	304	6 988
110	Tigapanah	24	170	259	3 335
111	Dolat Rayat	6	43	70	868
120	Merek	14	119	151	2 965
130	Barusjahe	21	158	207	2 547
<hr/>					
Jumlah/Total 2017		291	2 088	2 982	46 529
2016		289	2 045	2 651	47 513
2015		287	2 045	3 184	54 427

Sumber/Source : Dinas Pendidikan Nasional Kabupaten Karo/  
*National Education Service of Karo Regency*

**Tabel : 4.1.7** Rasio Murid Sekolah Dasar Terhadap Sekolah, Ruang Kelas dan Guru Per-Kecamatan  
**Table** *Rasio Of Pupils in Elementary School to Schools, Classes, and Teachers by Sub District 2017*

	Kecamatan/ Sub District	Sekolah/ Schools	Ruang Kelas/ Class Rooms	Guru/ Teachers	
	(1)	(2)	(3)	(4)	
010	Mardingding	139	21	16	
020	Laubaleng	146	23	16	
030	Tigabinanga	128	19	15	
040	Juhar	106	17	12	
050	Munte	116	18	12	
060	Kutabuluh	96	16	12	
070	Payung	120	18	12	
071	Tiganderket	93	15	11	
080	Simpang Empat	130	18	12	
081	Naman Teran	154	21	15	
082	Merdeka	146	24	14	
090	Kabanjahe	262	30	21	
100	Berastagi	280	34	23	
110	Tigapanah	139	20	13	
111	Dolat Rayat	145	20	12	
120	Merek	212	25	20	
130	Barusjahe	121	16	12	
	Jumlah/Total				
		2017	160	22	16
		2016	153	23	18
		2015	190	27	17

Sumber/Source : Dinas Pendidikan Nasional Kabupaten Karo/  
*National Education Service of Karo Regency*

Tabel : 4.1.8  
Table

Jumlah Murid Sekolah Dasar Negeri Menurut Kelas  
Jenis Kelamin Per-Kecamatan  
*Number of Pupils In Public Elementary School by Sex,  
Class and Sub District*  
2017

Kecamatan/ Sub District	Murid Laki-laki/Male Pupil						Jumlah/ Total
	Kelas/Class						
	I	II	III	IV	V	VI	
(1)	(2)	(3)	(4)	(5)	(6)	(7)	(8)
010 Mardinding	225	192	175	216	213	183	1 204
020 Laubaleng	192	212	174	225	179	188	1 170
030 Tigabinanga	209	211	205	180	193	199	1 197
040 Juhar	134	111	148	123	143	127	786
050 Munte	192	217	196	221	239	199	1 264
060 Kutabuluh	108	115	127	129	110	112	701
070 Payung	88	95	120	97	148	110	658
071 Tiganderket	128	138	122	138	156	134	816
080 Simpang Empat	163	139	156	148	181	181	968
081 Naman Teran	127	145	161	160	138	163	894
082 Merdeka	64	64	61	65	55	64	373
090 Kabanjahe	395	456	514	537	516	489	2 907
100 Berastagi	331	341	366	357	345	341	2 081
110 Tigapanah	278	256	257	269	245	264	1 569
111 Dolat Rayat	70	71	68	72	72	75	428
120 Merek	283	272	242	284	255	233	1 569
130 Barusjahe	199	199	207	214	212	196	1 227
Jumlah/Total 2017	3 186	3 234	3 299	3 435	3 400	3 258	19 812
2016	3 389	3 374	3 555	3 516	3 350	3 419	20 603
2015	3 448	3 526	3 505	3 377	3 483	3 275	20 614

Sumber/Source : Dinas Pendidikan Nasional Kabupaten Karo/  
National Education Service of Karo Regency

		Murid Perempuan/ <i>Female Pupil</i>						
Kecamatan/ <i>Sub District</i>		Kelas/ <i>Class</i>						Jumlah/ <i>Total</i>
		I	II	III	IV	V	VI	
(1)		(2)	(3)	(4)	(5)	(6)	(7)	(8)
010	Mardingding	161	192	193	164	176	198	1 084
020	Laubaleng	209	165	201	197	180	172	1 124
030	Tigabinanga	164	174	206	185	197	186	1 112
040	Juhar	106	130	113	98	136	109	692
050	Munte	193	188	186	200	206	200	1 173
060	Kutabuluh	85	101	111	103	116	114	645
070	Payung	79	84	89	99	89	105	545
071	Tiganderket	104	118	117	137	137	143	759
080	Simpang Empat	130	146	150	137	137	156	856
081	Naman Teran	127	117	124	141	156	137	802
082	Merdeka	59	60	53	62	61	66	359
090	Kabanjahe	381	466	472	473	516	482	2 790
100	Berastagi	315	359	351	358	315	337	2 035
110	Tigapanah	247	235	234	239	279	261	1 495
111	Dolat Rayat	69	70	79	74	75	73	440
120	Merek	240	229	239	213	242	233	1 396
130	Barusjahe	160	166	177	183	219	209	1 114
Jumlah/ <i>Total</i> 2017		2 829	3 000	3 080	3 060	3 224	3 180	18 373
2016		3 084	3 125	3 134	3 296	3 274	3 218	19 131
2015		3 197	3 095	3 299	3 262	3 208	3 136	19 197

Sumber/*Source* : Dinas Pendidikan Nasional Kabupaten Karo/  
*National Education Service of Karo Regency*

Lanjutan Tabel/Continued 4.1.8

		Murid Laki-Laki + Perempuan/ Male + Female						
Kecamatan/ Sub District		Kelas/Class						Jumlah/ Total
		I	II	III	IV	V	VI	
(1)		(2)	(3)	(4)	(5)	(6)	(7)	(8)
010	Mardinding	386	384	368	380	389	381	2 288
020	Laubaleng	401	377	375	422	359	360	2 294
030	Tigabinanga	373	385	411	365	390	385	2 309
040	Juhar	240	241	261	221	279	236	1 478
050	Munte	385	405	382	421	445	399	2 437
060	Kutabuluh	193	216	223	231	213	225	1 301
070	Payung	167	179	209	196	237	215	1 203
071	Tiganderket	232	256	239	275	293	277	1 572
080	Simpang Empat	293	285	306	285	318	337	1 824
081	Naman Teran	254	262	285	301	294	300	1 696
082	Merdeka	123	124	114	125	116	130	732
090	Kabanjahe	776	922	986	1 010	1 032	971	5 697
100	Berastagi	646	700	717	715	660	678	4 116
110	Tigapanah	525	491	491	508	524	525	3 064
111	Dolat Rayat	139	141	147	146	147	148	868
120	Merek	523	501	481	497	497	466	2 965
130	Barusjahe	359	365	384	397	431	405	2 341
Jumlah/Total 2017		6 015	6 234	6 379	6 495	6 624	6 438	38 185
2016		6 473	6 499	6 689	6 812	6 624	6 437	39 734
2015		6 645	6 621	6 804	6 639	6 691	6 411	39 811

Sumber/Source : Dinas Pendidikan Nasional Kabupaten Karo/  
National Education Service of Karo Regency

Tabel : 4.1.9  
Table

Jumlah Murid Sekolah Dasar Swasta Menurut Kelas  
Jenis Kelamin Per-Kecamatan  
Number of Pupils In Private Elementary School by Sex, Class  
and Sub District  
2017

Kecamatan/ Sub District	Murid Laki-laki/Male Pupil						Jumlah/ Total
	Kelas/Class						
	I	II	III	IV	V	VI	
(1)	(2)	(3)	(4)	(5)	(6)	(7)	(8)
010 Mardinding	57	41	54	43	35	41	271
020 Laubaleng	30	32	23	21	27	27	160
030 Tigabinanga	31	19	29	33	32	29	173
040 Juhar	0	0	0	0	0	0	0
050 Munte	0	0	0	0	0	0	0
060 Kutabuluh	6	2	3	4	5	0	20
070 Payung	0	0	0	0	0	0	0
071 Tiganderket	5	2	0	0	0	0	7
080 Simpang Empat	0	0	0	0	0	0	0
081 Naman Teran	0	0	0	0	0	0	0
082 Merdeka	0	0	0	0	0	0	0
090 Kabanjahe	338	347	347	341	305	294	1 972
100 Berastagi	258	259	268	241	257	288	1 1511
110 Tigapanah	21	28	22	20	25	23	139
111 Dolat Rayat	0	0	0	0	0	0	0
120 Merek	0	0	0	0	0	0	0
130 Barusjahe	17	20	21	15	23	12	108
Jumlah/Total 2017	763	750	767	718	709	654	4 361
2016	693	718	688	686	639	611	4 035
2015	747	707	727	689	652	617	4 139

Sumber/Source : Dinas Pendidikan Nasional Kabupaten Karo/  
National Education Service of Karo Regency

Lanjutan Tabel/Continued 4.1.9

No	Kecamatan/ Sub District	Murid Perempuan/Female Pupil						Jumlah/ Total
		Kelas/Class						
		I	II	III	IV	V	VI	
(1)	(2)	(3)	(4)	(5)	(6)	(7)	(8)	
010	Mardinding	43	47	33	34	35	30	222
020	Laubaleng	31	33	29	28	29	26	176
030	Tigabinanga	31	26	37	44	33	41	212
040	Juhar	0	0	0	0	0	0	0
050	Munte	0	0	0	0	0	0	0
060	Kutabuluh	7	1	2	1	3	2	16
070	Payung	0	0	0	0	0	0	0
071	Tiganderket	2	5	0	0	0	0	7
080	Simpang Empat	0	0	0	0	0	0	0
081	Naman Teran	0	0	0	0	0	0	0
082	Merdeka	0	0	0	0	0	0	0
090	Kabanjahe	283	301	306	304	321	245	1759
100	Berastagi	248	225	256	208	218	206	1361
110	Tigapanah	27	11	23	22	30	19	132
111	Dolat Rayat	0	0	0	0	0	0	0
120	Merek	0	0	0	0	0	0	0
130	Barusjahe	23	16	11	13	17	18	98
Jumlah/Total 2017		694	665	697	654	686	587	3 983
2016		622	651	636	666	580	589	3 744
2015		674	652	697	608	637	610	3 878

Sumber/Source : Dinas Pendidikan Nasional Kabupaten Karo/  
National Education Service of Karo Regency

		Murid Laki-Laki + Perempuan/ Male + Female						
Kecamatan/ Sub District		Kelas/Class						Jumlah/ Total
		I	II	III	IV	V	VI	Total
(1)		(2)	(3)	(4)	(5)	(6)	(7)	(8)
010	Mardingding	100	88	87	77	70	71	493
020	Laubaleng	61	65	52	49	56	53	336
030	Tigabinanga	62	45	66	77	65	70	385
040	Juhar	0	0	0	0	0	0	0
050	Munte	0	0	0	0	0	0	0
060	Kutabuluh	13	3	5	5	8	2	36
070	Payung	0	0	0	0	0	0	0
071	Tiganderket	7	7	0	0	0	0	14
080	Simpang Empat	0	0	0	0	0	0	0
081	Naman Teran	0	0	0	0	0	0	0
082	Merdeka	0	0	0	0	0	0	0
090	Kabanjahe	620	648	653	645	626	539	3731
100	Berastagi	506	484	524	449	475	434	2872
110	Tigapanah	48	39	45	42	55	42	271
111	Dolat Rayat	0	0	0	0	0	0	0
120	Merek	0	0	0	0	0	0	0
130	Barusjahe	40	36	32	28	40	30	206
Jumlah/Total 2017		1 457	1 415	1 464	1 372	1 395	1 241	8 344
2016		1 315	1 369	1 324	1 352	1 219	1 200	7 779
2015		1 421	1 359	1 424	1 297	1 289	1 227	8 017

Sumber/Source : Dinas Pendidikan Nasional Kabupaten Karo/  
National Education Service of Karo Regency



**Tabel : 4.1.10** Jumlah Guru Sekolah Dasar Negeri dan Swasta Menurut Jenis Kelamin Per-Kecamatan  
*Number of Teachers In Public and Private Elementary School by Sex and Sub District*  
 2017

Kecamatan/ Sub District	Negeri/ Public			Swasta/ Private		
	Laki- Laki Male	Perem- puan Female	Jumlah Total	Laki- Laki Male	Perem- puan Female	Jumlah Total
(1)	(2)	(3)	(4)	(5)	(6)	(7)
010 Mardingding	40	113	153	11	12	23
020 Laubaleng	34	116	150	4	10	14
030 Tigabinanga	32	137	169	5	11	16
040 Juhar	29	99	128	0	0	0
050 Munte	50	159	209	0	0	0
060 Kutabuluh	23	93	116	1	2	3
070 Payung	20	80	100	0	0	0
071 Tiganderket	27	114	141	0	3	3
080 Simpang Empat	45	105	150	0	0	0
081 Naman Teran	31	83	114	0	0	0
082 Merdeka	15	39	54	0	0	0
090 Kabanjahe	49	264	313	22	113	135
100 Berastagi	33	171	204	17	83	100
110 Tigapanah	52	190	242	3	14	17
111 Dolat Rayat	16	54	70	0	0	0
120 Merek	37	114	151	0	0	0
130 Barusjahe	55	145	200	3	4	7
Jumlah/Total 2017	588	2 076	2 664	66	252	318
2016	504	1 854	2 358	60	233	293
2015	649	2 182	2 833	74	277	351

Sumber/Source : Dinas Pendidikan Nasional Kabupaten Karo/  
 National Education Service of Karo Regency

**Tabel : 4.1.11** Jumlah Sekolah dan Ruang Kelas Sekolah Lanjutan Tingkat Pertama Negeri dan Swasta Per-Kecamatan  
**Table** *Number of Schools and Class Rooms in Junior High School by Institution and Sub District 2017*

Kecamatan Sub District	Sekolah/ Schools		Ruang Kelas/ Class Rooms		
	Negeri/ Public	Swasta/ Private	Negeri/ Public	Swasta/ Private	
(1)	(2)	(3)	(4)	(5)	
010	Mardingding	3	2	32	6
020	Laubaleng	1	2	16	17
030	Tigabinanga	3	1	39	7
040	Juhar	3	0	23	0
050	Munte	2	1	23	6
060	Kutabuluh	3	0	23	0
070	Payung	2	0	22	0
071	Tiganderket	1	1	21	3
080	Simpang Empat	2	0	31	0
081	Naman Teran	1	1	16	11
082	Merdeka	0	0	0	0
090	Kabanjahe	4	10	79	92
100	Berastagi	3	6	78	46
110	Tigapanah	3	0	55	0
111	Dolat Rayat	1	0	5	0
120	Merek	2	1	25	3
130	Barusjahe	4	1	42	3
Jumlah/Total 2017		38	26	530	194
2016		37	27	516	177
2015		37	27	516	177

Sumber/Source : Dinas Pendidikan Nasional Kabupaten Karo/  
National Education Service of Karo Regency

Tabel : 4.1.12  
Table

Jumlah Murid Sekolah Lanjutan Tingkat Pertama Negeri  
dan Swasta Menurut Jenis Kelamin Per-Kecamatan  
*Number of Pupil in Junior High School by Institution, Sex, and  
Sub District*  
2017

Kecamatan/ Sub District	Negeri/ Public		Jumlah Total	Swasta/ Private		Jumlah Total
	Laki- Laki	Perem- puan		Laki- Laki	Perem- puan	
(1)	(2)	(3)	(4)	(5)	(6)	(7)
010 Mardingding	437	449	886	116	112	228
020 Laubaleng	277	286	563	147	148	295
030 Tigabinanga	560	589	1149	144	111	255
040 Juhar	293	257	550	0	0	0
050 Munte	267	245	512	65	49	114
060 Kutabuluh	306	315	621	0	0	0
070 Payung	258	283	541	0	0	0
071 Tiganderket	302	301	603	12	7	19
080 Simpang Empat	425	384	809	0	0	0
081 Naman Teran	162	140	302	99	108	207
082 Merdeka	0	0	0	0	0	0
090 Kabanjahe	1 319	1 333	2 652	1 481	1 441	2 922
100 Berastagi	1 332	1 351	2 683	786	765	1 551
110 Tigapanah	755	767	1 522	0	0	0
111 Dolat Rayat	79	72	151	0	0	0
120 Merek	361	349	710	23	22	45
130 Barusjahe	502	548	1050	54	46	100
Jumlah/Total 2017	7 635	7 669	15 304	2 927	2 809	5 736
2016	7 341	7 803	15 144	2 974	2 512	5 486
2015	7 180	7 751	14 931	2 940	2 393	5 333

Sumber/Source : Dinas Pendidikan Nasional Kabupaten Karo/  
National Education Service of Karo Regency

Tabel : 4.1.13  
Table

Jumlah Guru Sekolah Lanjutan Tingkat Pertama Negeri  
dan Swasta Menurut Jenis Kelamin Per-Kecamatan  
*Number of Teachers in Junior High School by Institution , Sex, and  
Sub District*  
2017

Kecamatan/ Sub District	Negeri/ Public		Jumlah Total	Swasta/ Private		Jumlah Total	
	Laki- Laki	Perem- puan		Laki- Laki	Perem- puan		
(1)	(2)	(3)	(4)	(5)	(6)	(7)	
010	Mardingding	25	32	57	6	6	12
020	Laubaleng	13	21	34	9	13	22
030	Tigabinanga	32	51	83	4	5	9
040	Juhar	21	31	52	0	0	0
050	Munte	11	33	44	7	4	10
060	Kutabuluh	20	28	48	0	0	0
070	Payung	13	30	43	0	0	0
071	Tiganderket	12	25	37	2	4	6
080	Simpang Empat	25	60	85	0	0	0
081	Naman Teran	6	18	24	7	5	12
082	Merdeka	0	0	0	0	0	0
090	Kabanjahe	43	102	145	47	72	119
100	Berastagi	57	132	189	23	50	73
110	Tigapanah	39	83	122	0	0	0
111	Dolat Rayat	7	6	13	0	0	0
120	Merek	25	41	66	4	3	7
130	Barusjahe	34	75	109	4	2	6
Jumlah/Total 2017		383	768	1 151	113	168	281
2016		398	807	1 205	109	201	310
2015		431	869	1 300	171	260	431

Sumber/Source : Dinas Pendidikan Nasional Kabupaten Karo/  
*National Education Service of Karo Regency*

**Tabel : 4.1.14** Jumlah Sekolah, Ruang Kelas, Guru dan Murid Sekolah Lanjutan Tingkat Pertama Per-Kecamatan  
*Number of Schools, Teachers, and Pupils In Junior High School by Sub District 2017*

Kecamatan/ Sub District	Sekolah/ Schools	Ruang Kelas/ Class Rooms	Guru/ Teachers	Murid/ Pupils
(1)	(2)	(3)	(4)	(5)
010 Mardinding	5	38	69	1 114
020 Laubaleng	3	33	56	858
030 Tigabinanga	4	46	92	1 404
040 Juhar	3	23	52	550
050 Munte	3	29	57	626
060 Kutabuluh	3	23	48	621
070 Payung	2	22	43	541
071 Tiganderket	2	24	45	622
080 Simpang Empat	2	31	85	809
081 Naman Teran	2	27	36	509
082 Merdeka	0	0	0	0
090 Kabanjahe	14	171	264	5 574
100 Berastagi	9	124	262	4 234
110 Tigapanah	3	55	122	1 522
111 Dolat Rayat	1	5	13	151
120 Merek	3	28	73	755
130 Barusjahe	5	45	115	1 150
Jumlah/Total 2017	64	724	1 432	21 040
2016	64	693	1 515	20 630
2015	64	693	1 731	20 264

Sumber/Source : Dinas Pendidikan Nasional Kabupaten Karo/  
*National Education Service of Karo Regency*

**Tabel : 4.1.15** Rasio Murid Sekolah Lanjutan Tingkat Pertama Terhadap Sekolah, Ruang Kelas dan Guru Per-Kecamatan  
*Table* *Rasio Of Pupils in Junior High School to Schools, Classes, and Teachers by Sub District*  
 2017

	Kecamatan/ Sub District	Sekolah/ Schools	Ruang Kelas/ Class Rooms	Guru/ Teachers	
	(1)	(2)	(3)	(4)	
010	Mardingding	223	29	16	
020	Laubaleng	286	26	15	
030	Tigabinanga	351	31	15	
040	Juhar	183	24	11	
050	Munte	209	22	11	
060	Kutabuluh	207	27	13	
070	Payung	271	25	13	
071	Tiganderket	311	26	14	
080	Simpang Empat	405	26	10	
081	Naman Teran	255	19	14	
082	Merdeka	0	0	0	
090	Kabanjahe	398	33	21	
100	Berastagi	470	34	16	
110	Tigapanah	507	28	12	
111	Dolat Rayat	151	30	12	
120	Merek	252	27	10	
130	Barusjahe	230	26	10	
	Jumlah/Total				
		2017	329	29	15
		2016	322	30	14
		2015	317	29	10

Sumber/Source : Dinas Pendidikan Nasional Kabupaten Karo/  
 National Education Service of Karo Regency

**Tabel : 4.1.16** Jumlah Murid Sekolah Lanjutan Tingkat Pertama Negeri Menurut Jenis Kelamin dan Kelas Per-Kecamatan  
*Number of Pupil in Public Junior High School by Sex, Class, and Sub District 2017*

Kecamatan/ Sub District	Laki-Laki			Perempuan		
	I	II	III	I	II	III
(1)	(2)	(3)	(4)	(5)	(6)	(7)
010 Mardingding	155	155	127	157	141	151
020 Laubaleng	107	100	70	118	91	77
030 Tigabinanga	198	181	181	196	194	199
040 Juhar	108	85	100	85	87	85
050 Munte	92	77	98	81	87	77
060 Kutabuluh	106	91	109	99	100	116
070 Payung	80	89	89	96	97	90
071 Tiganderket	101	106	95	96	107	98
080 Simpang Empat	159	127	139	145	123	116
081 Naman Teran	59	56	47	44	50	46
082 Merdeka	0	0	0	0	0	0
090 Kabanjahe	464	506	349	433	389	511
100 Berastagi	443	486	403	388	441	522
110 Tigapanah	276	253	223	236	284	247
111 Dolat Rayat	33	30	16	29	31	12
120 Merek	130	122	109	132	101	116
130 Barusjahe	171	161	170	199	179	170
Jumlah/Total 2017	2 685	2 625	2 325	2 534	2 502	2 633
2016	2 618	2 460	2 263	2 681	2 647	2 475
2015	2 492	2 392	2 296	2 675	2 493	2 583

Sumber/Source : Dinas Pendidikan Nasional Kabupaten Karo/  
*National Education Service of Karo Regency*

Kecamatan/ Sub District	Laki-Laki+Perempuan			Jumlah Total
	I	II	III	
(1)	(2)	(3)	(4)	(5)
010 Mardinding	312	296	278	886
020 Laubaleng	225	191	147	563
030 Tigabinanga	394	375	380	1 149
040 Juhar	193	172	185	550
050 Munte	173	164	175	512
060 Kutabuluh	205	191	225	621
070 Payung	176	186	179	541
071 Tiganderket	197	213	193	603
080 Simpang Empat	304	250	255	809
081 Naman Teran	103	106	93	302
082 Merdeka	0	0	0	0
090 Kabanjahe	897	895	860	2 652
100 Berastagi	831	927	925	2 983
110 Tigapanah	515	537	470	1 522
111 Dolat Rayat	62	61	28	151
120 Merek	262	223	225	710
130 Barusjahe	370	340	340	1 050
Jumlah/Total 2017	5 219	5 127	4 958	15 304
2016	5 299	5 107	4 738	15 144
2015	5 167	4 885	4 879	14 931

Sumber/Source : Dinas Pendidikan Nasional Kabupaten Karo/  
National Education Service of Karo Regency



**Tabel : 4.1.17** Jumlah Murid Sekolah Lanjutan Tingkat Pertama Swasta Menurut Jenis Kelamin dan Kelas Per-Kecamatan  
*Number of Pupil in Private Junior High School by Sex, Class, and Sub District 2017*

Kecamatan/ Sub District	Laki-Laki			Perempuan		
	I	II	III	I	II	III
(1)	(2)	(3)	(4)	(5)	(6)	(7)
010 Mardinding	37	41	38	36	38	38
020 Laubaleng	54	41	52	53	48	47
030 Tigabinanga	55	41	48	36	43	32
040 Juhar	0	0	0	0	0	0
050 Munte	20	18	27	17	17	15
060 Kutabuluh	0	0	0	0	0	0
070 Payung	0	0	0	0	0	0
071 Tiganderket	2	2	8	1	4	2
080 Simpang Empat	0	0	0	0	0	0
081 Naman Teran	31	38	30	32	34	42
082 Merdeka	0	0	0	0	0	0
090 Kabanjahe	528	457	496	548	485	408
100 Berastagi	277	249	260	281	294	190
110 Tigapanah	0	0	0	0	0	0
111 Dolat Rayat	0	0	0	0	0	0
120 Merek	11	4	8	8	11	3
130 Barusjahe	19	15	20	17	18	11
Jumlah/Total 2017	1 034	906	987	1 029	992	788
	2016	998	1 057	916	802	794
	2015	1 037	968	935	820	786

Sumber/Source : Dinas Pendidikan Nasional Kabupaten Karo/  
*National Education Service of Karo Regency*

Kecamatan/ Sub District	Laki-Laki+Perempuan			Jumlah Total
	I	II	III	
(1)	(2)	(3)	(4)	(5)
010 Mardinding	73	79	76	228
020 Laubaleng	107	89	99	295
030 Tigabinanga	91	84	80	255
040 Juhar	0	0	0	0
050 Munte	37	35	42	114
060 Kutabuluh	0	0	0	0
070 Payung	0	0	0	0
071 Tiganderket	3	6	10	19
080 Simpang Empat	0	0	0	0
081 Naman Teran	63	72	72	207
082 Merdeka	0	0	0	0
090 Kabanjahe	1 076	942	904	2 922
100 Berastagi	558	543	450	1 551
110 Tigapanah	0	0	0	0
111 Dolat Rayat	0	0	0	0
120 Merek	19	15	11	45
130 Barusjahe	36	33	31	100
Jumlah/Total 2017	2 063	1 898	1 775	5 736
2016	1 914	1 859	1 713	5 486
2015	1 824	1 788	1 721	5 333

Sumber/Source : Dinas Pendidikan Nasional Kabupaten Karo/  
National Education Service of Karo Regency

**Tabel** : 4.1.18 Jumlah Murid Sekolah Lanjutan Tingkat Pertama Negeri + Swasta  
 Menurut Jenis Kelamin dan Kelas Per-Kecamatan  
*Number of Pupil in Public and Private Junior High School by Sex,  
 Class, and Sub District*  
 2017

Kecamatan/ Sub District	Laki-Laki			Perempuan		
	I	II	III	I	II	III
(1)	(2)	(3)	(4)	(5)	(6)	(7)
010 Mardinding	192	196	165	193	179	189
020 Laubaleng	161	141	122	171	139	124
030 Tigabinanga	253	222	230	232	237	231
040 Juhar	108	85	100	85	87	85
050 Munte	112	95	125	98	104	92
060 Kutabuluh	106	91	109	99	100	116
070 Payung	80	89	89	96	97	90
071 Tiganderket	103	108	103	97	111	100
080 Simpang Empat	159	127	139	145	123	116
081 Naman Teran	90	94	77	76	84	88
082 Merdeka	0	0	0	0	0	0
090 Kabanjahe	992	963	845	981	874	919
100 Berastagi	720	735	663	669	735	712
110 Tigapanah	279	253	223	236	284	247
111 Dolat Rayat	33	30	16	29	31	12
120 Merek	141	126	117	140	112	119
130 Barusjahe	190	176	19	219	197	181
Jumlah/Total 2017	3 719	3 531	3 312	3 563	3 494	3 421
2016	3 616	3 517	3 182	3 597	3 449	3 269
2015	3 529	3 360	3 231	3 462	3 313	3 369

Sumber/Source : Dinas Pendidikan Nasional Kabupaten Karo/  
 National Education Service of Karo Regency

Kecamatan/ Sub District	Laki-Laki+Perempuan			Jumlah Total
	I	II	III	
(1)	(2)	(3)	(4)	(5)
010 Mardinding	385	375	354	1 114
020 Laubaleng	332	280	246	858
030 Tigabinanga	485	459	460	1 404
040 Juhar	193	172	185	550
050 Munte	210	199	217	626
060 Kutabuluh	205	191	225	621
070 Payung	176	186	179	541
071 Tiganderket	200	219	203	622
080 Simpang Empat	304	250	255	809
081 Naman Teran	166	178	165	509
082 Merdeka	0	0	0	0
090 Kabanjahe	1 973	1 837	1 764	5 574
100 Berastagi	1 389	1 470	1 375	4 234
110 Tigapanah	543	537	470	1 522
111 Dolat Rayat	56	61	28	151
120 Merek	251	238	236	755
130 Barusjahe	388	373	371	1 150
Jumlah/Total 2017	7 282	7 025	6 733	21 040
2016	7 213	6 966	6 451	20 630
2015	6 991	6 673	6 600	20 264

Sumber/Source : Dinas Pendidikan Nasional Kabupaten Karo/  
National Education Service of Karo Regency

Tabel : 4.1.19  
Table

Jumlah Sekolah Menengah Umum (SMU) / Kejuruan (SMK)  
Negeri dan Swasta Per-Kecamatan  
Number of School in Senior High School and Vocational Senior High  
School by Institution and Sub District  
2016

Kecamatan/ Sub District	SMU/ Senior High School		Jumlah/ Total	SMK/Vocational Senior High		Jumlah/ Total
	Negeri/ Public	Swasta/ Private		Negeri/ Public	Swasta/ Private	
(1)	(2)	(3)	(4)	(5)	(6)	(7)
010 Mardinding	1	0	1	0	0	0
020 Laubaleng	1	0	1	0	0	0
030 Tigabinanga	1	0	1	0	1	1
040 Juhar	1	0	1	0	0	0
050 Munte	1	0	1	0	0	0
060 Kutabuluh	1	0	1	0	0	0
070 Payung	0	1	1	0	0	0
071 Tiganderket	1	0	1	0	0	0
080 Simpang Empat	1	0	1	0	0	0
081 Naman Teran	0	0	0	0	0	0
082 Merdeka	0	0	0	1	0	1
090 Kabanjahe	2	6	8	1	4	6
100 Berastagi	1	3	4	1	3	4
110 Tigapanah	1	0	1	0	0	0
111 Dolat Rayat	0	0	0	0	0	0
120 Merek	0	1	1	1	1	2
130 Barusjahe	1	0	1	0	0	0
Jumlah/Total 2016	13	11	24	4	9	13
2015	13	11	24	4	10	14
2014	13	11	24	4	10	14

Sumber/Source : Dinas Pendidikan Nasional Kabupaten Karo/  
National Education Service of Karo Regency

Tabel : 4.1.20

Table

Jumlah Murid Sekolah Menengah Umum (SMU)  
Negeri dan Swasta Menurut Jenis Kelamin Per-Kecamatan  
*Number of Pupil in Senior High School by Institution, Sex,  
and Sub District*  
2016

Kecamatan/ Sub District	SMU Negeri/ Public		Jumlah Total	SMU Swasta/ Private		Jumlah Total	
	Laki- Laki	Perem- puan		Laki- Laki	Perem- puan		
(1)	(2)	(3)	(4)	(5)	(6)	(7)	
010	Mardingding	18	140	158	0	0	0
020	Laubaleng	253	298	551	0	0	0
030	Tigabinanga	429	476	905	0	0	0
040	Juhar	83	71	154	0	0	0
050	Munte	187	151	338	0	0	0
060	Kutabuluh	71	61	132	0	0	0
070	Payung	0	0	0	0	0	0
071	Tiganderket	265	300	656	17	15	32
080	Simpang Empat	149	156	305	0	0	0
081	Naman Teran	0	0	0	0	0	0
082	Merdeka	0	0	0	0	0	0
090	Kabanjahe	627	1 130	1 757	1 051	1 477	2 528
100	Berastagi	481	680	1 161	570	786	1 356
110	Tigapanah	359	518	877	0	0	0
111	Dolat Rayat	0	0	0	0	0	0
120	Merek	0	0	0	47	76	123
130	Barusjahe	211	234	445	0	0	0
Jumlah/Total 2016		3 133	4 215	7 348	1 385	2 254	3 039
2015		3 314	3 791	7 105	1 612	2 112	3 724
2014		3 427	4 601	8 028	1 333	2 038	3 371

Sumber/Source : Dinas Pendidikan Nasional Kabupaten Karo/  
National Education Service of Karo Regency

Tabel : 4.1.21  
Table

Jumlah Murid Sekolah Menengah Kejuruan (SMK)  
Negeri dan Swasta Menurut Jenis Kelamin Per Kecamatan  
*Number of Pupil in Vocational Senior High School by Institution,  
Sex, and Sub District*  
2016

Kecamatan/ Sub District	SMK Negeri/ Public		Jumlah Total	SMK Swasta/ Private		Jumlah Total	
	Laki0 Laki	Perem- puan		Laki0L aki	Perem- puan		
(1)	(2)	(3)	(4)	(5)	(6)	(7)	
010	Mardingding	0	0	0	0	0	
020	Laubaleng	0	0	0	0	0	
030	Tigabinanga	0	0	0	64	20	84
040	Juhar	0	0	0	0	0	0
050	Munte	0	0	0	0	0	0
060	Kutabuluh	0	0	0	0	0	0
070	Payung	0	0	0	0	0	0
071	Tiganderket	0	0	0	0	0	0
080	Simpang Empat	0	0	0	0	0	0
081	Naman Teran	0	0	0	0	0	0
082	Merdeka	986	15	1 001	0	0	0
090	Kabanjahe	171	635	806	510	56	566
100	Berastagi	259	698	657	526	204	730
110	Tigapanah	0	0	0	0	0	0
111	Dolat Rayat	0	0	0	0	0	0
120	Merek	120	81	201	189	61	250
130	Barusjahe	0	0	0	0	0	0
Jumlah/Total 2016		1 536	1 429	2 965	1 289	341	1 630
2015		1 576	1 332	2 908	1 201	385	1 586
2014		1 951	1 310	3 261	1 422	422	1 844

Sumber/Source : Dinas Pendidikan Nasional Kabupaten Karo/  
National Education Service of Karo Regency

Tabel : 4.1.22

Table

Jumlah Guru Sekolah Menengah Umum (SMU)  
Negeri dan Swasta Menurut Jenis Kelamin Per-Kecamatan  
*Number of Teacher in Senior High School by Institution, Sex,  
and Sub District*  
2016

Kecamatan/ Sub District	Negeri/ Public		Jumlah Total	Swasta/ Private		Jumlah Total	
	Laki- Laki	Perem- puan		Laki- Laki	Perem- puan		
(1)	(2)	(3)	(4)	(5)	(6)	(7)	
010	Mardingding	7	17	24	0	0	0
020	Laubaleng	12	17	29	0	0	0
030	Tigabinanga	18	38	56	0	0	0
040	Juhar	10	10	20	0	0	0
050	Munte	17	13	30	0	0	0
060	Kutabuluh	8	28	36	0	0	0
070	Payung	0	0	0	0	0	0
071	Tiganderket	17	22	39	1	6	7
080	Simpang Empat	8	28	36	0	0	0
081	Naman Teran	0	0	0	0	0	0
082	Merdeka	0	0	0	0	0	0
090	Kabanjahe	49	78	127	46	59	105
100	Berastagi	28	51	79	25	36	61
110	Tigapanah	20	41	61	0	0	0
111	Dolat Rayat	0	0	0	0	0	0
120	Merek	0	0	0	1	5	6
130	Barusjahe	11	22	33	0	0	0
Jumlah/Total 2016		204	352	556	73	106	179
2015		258	399	657	139	205	344
2014		214	332	546	44	88	132

Sumber/Source : Dinas Pendidikan Nasional Kabupaten Karo/  
National Education Service of Karo Regency



Tabel : 4.1.23  
Table

Jumlah Guru Sekolah Menengah Kejuruan (SMK)  
Negeri dan Swasta Menurut Jenis Kelamin Per0Kecamatan  
*Number of Pupil in Vocational Senior High School by Institution,  
Sex, and Sub District*  
2016

Kecamatan/ Sub District	Negeri/ Public		Jumlah Total	Swasta/ Private		Jumlah Total
	Laki0 Laki	Perem- puan		Laki- Laki	Perem- puan	
(1)	(2)	(3)	(4)	(5)	(6)	(7)
010 Mardinding	0	0	0	0	0	0
020 Laubaleng	0	0	0	0	0	0
030 Tigabinanga	0	0	0	5	6	11
040 Juhar	0	0	0	0	0	0
050 Munte	0	0	0	0	0	0
060 Kutabuluh	0	0	0	0	0	0
070 Payung	0	0	0	0	0	0
071 Tiganderket	0	0	0	0	0	0
080 Simpang Empat	0	0	0	0	0	0
081 Naman Teran	0	0	0	0	0	0
082 Merdeka	65	49	114	0	0	0
090 Kabanjahe	14	37	51	31	35	66
100 Berastagi	20	53	73	22	19	41
110 Tigapanah	0	0	0	0	0	0
111 Dolat Rayat	0	0	0	0	0	0
120 Merek	11	16	27	15	18	33
130 Barusjahe	0	0	0	0	0	0
Jumlah/Total 2016	110	155	265	73	78	151
2015	128	181	309	108	132	240
2014	144	145	259	56	88	144

Sumber/Source : Dinas Pendidikan Nasional Kabupaten Karo/  
National Education Service of Karo Regency

Tabel : 4.1.24  
Table

Jumlah Sekolah Menengah Kejuruan (SMK), Guru dan Murid  
(Negeri + Swasta) Menurut Jenis Kejuruan  
Number of Schools, Teachers and Pupils in Vocational Senior High  
School By Type (Private + Public)  
2016

	Kejuruan/ Type of Vocational Senior High School	Sekolah/ School	Guru/ Teacher	Murid/ Pupil
	(1)	(2)	(3)	(4)
1	STM/Technical High School	8	211	2 265
2	SMEA/Economical High School	3	87	1227
3	SMIK/Handicraft Industrial High School	1	79	1097
4	SMK Kesehatan	1	13	25
	Jumlah/Total			
	2016	13	390	4 614
	2015	14	574	4 602
	2014	14	403	5 105

Sumber/Source : Dinas Pendidikan Nasional Kabupaten Karo/  
National Education Service of Karo Regency

**Tabel : 4.1.25** Jumlah Sekolah, Guru dan Murid Sekolah Menengah Umum (SMU)/  
Kejuruan (SMK) Negeri dan Swasta Per-Kecamatan  
*Number of School, Teachers and Pupils in Senior High School and  
Vocational Senior High School by Institution and Sub District  
2016*

Kecamatan/ Sub District	SMU/ Senior High School			SMK/Vocational Senior High School		
	Sekolah/ School	Guru/ Teacher	Murid/ Pupil	Sekolah/ School	Guru/ Teacher	Murid/ Pupil
(1)	(2)	(3)	(4)	(5)	(6)	(7)
010 Mardinding	1	24	158	0	0	0
020 Laubaleng	1	29	551	0	0	0
030 Tigabinanga	1	56	905	1	11	84
040 Juhar	1	20	154	0	0	0
050 Munte	1	30	338	0	0	0
060 Kutabuluh	1	22	132	0	0	0
070 Payung	1	0	0	0	0	0
071 Tiganderket	1	46	597	0	0	0
080 Simpang Empat	1	36	305	0	0	0
081 Naman Teran	0	0	0	0	0	0
082 Merdeka	0	0	0	1	114	1 001
090 Kabanjahe	8	232	4 285	5	117	1 372
100 Berastagi	4	140	2 571	4	114	1 687
110 Tigapanah	1	61	877	0	0	0
111 Dolat Rayat	0	0	0	0	0	0
120 Merek	1	6	123	2	60	451
130 Barusjahe	1	33	445	0	0	0
Jumlah/Total 2016	24	735	11 387	13	416	4 595
2015	24	678	11 399	14	403	5 105
2014	24	725	9 961	13	358	4 552

Sumber/Source : Dinas Pendidikan Nasional Kabupaten Karo/  
National Education Service of Karo Regency

**Tabel : 4.1.26** Rasio Murid Sekolah Menengah Umum (SMU) and Kejuruan (SMK) Terhadap Sekolah, dan Guru PerKecamatan  
**Table** Number of School in Senior High School and Vocational Senior High School to School , Teachers and Sub District  
 2016

Kecamatan/ Sub District	SMU/ Senior High School		SMK/Vocational Senior High School		
	Sekolah/ Schools	Guru/ Teachers	Sekolah/ Schools	Guru/ Teachers	
(1)	(2)	(3)	(4)	(5)	
010 Mardingding	158	7	0	0	
020 Laubaleng	551	19	0	0	
030 Tigabinanga	905	16	84	8	
040 Juhar	154	8	0	0	
050 Munte	338	11	0	0	
060 Kutabuluh	132	6	0	0	
070 Payung	0	0	0	0	
071 Tiganderket	597	13	0	0	
080 Simpang Empat	305	8	0	0	
081 Naman Teran	0	0	0	0	
082 Merdeka	0	0	1001	9	
090 Kabanjahe	536	18	274	12	
100 Berastagi	629	18	422	15	
110 Tigapanah	877	14	0	0	
111 Dolat Rayat	0	0	0	0	
120 Merek	123	21	226	8	
130 Barusjahe	385	9	0	0	
Jumlah/Total 2016	474	10	353	11	
	2015	451	7	321	8
	2014	475	17	365	13

Sumber/Source : Dinas Pendidikan Nasional Kabupaten Karo/  
 National Education Service of Karo Regency

**Tabel : 4.1.27**  
**Table**

Jumlah Sekolah, Ruang Kelas, Guru dan Murid Sekolah Madrasah  
Ibtidaiyah Negeri dan Swasta Per-Kecamatan  
*Number of Schools, Class Rooms, Teachers, and Pupils*  
*In Private and Public Elementary School Under Department of*  
*Religious Representative by Sub District*  
2017

Kecamatan/ Sub District	Sekolah/ Schools		Ruang Kelas/ Class Rooms		Guru/ Teachers		Murid/ Pupils	
	Neg/ Public	Sw/ Private	Neg/ Public	Sw/ Private	Neg/ Public	Sw/ Private	Neg/ Public	Sw/ Private
(1)	(2)	(3)	(4)	(5)	(6)	(7)	(8)	(9)
010 Mardingding	0	0	0	0	0	0	0	0
020 Laubaleng	0	1	0	6	0	6	0	130
030 Tigabinanga	0	2	0	15	0	14	0	231
040 Juhar	0	0	0	0	0	0	0	0
050 Munte	0	0	0	0	0	0	0	0
060 Kutabuluh	0	1	0	6	0	5	0	36
070 Payung	0	0	0	0	0	0	0	0
071 Tiganderket	0	0	0	0	0	0	0	0
080 Simpang Empat	0	0	0	0	0	0	0	0
081 Naman Teran	0	1	0	6	0	6	0	36
082 Merdeka	0	0	0	0	0	0	0	0
090 Kabanjahe	0	3	0	24	3	32	0	854
100 Berastagi	0	2	0	16	5	15	0	486
110 Tigapanah	0	0	0	0	0	0	0	0
111 Dolat Rayat	0	0	0	0	0	0	0	0
120 Merek	0	0	0	0	0	0	0	0
130 Barusjahe	0	0	0	0	0	0	0	0
Jumlah/Total 2017	0	10	0	75	8	78	0	1817
2016	1	2	16	6	12	29	617	78
2015	0	10	0	76	8	78	0	1916

Sumber/Source : Kantor Kementerian Agama Kabupaten Karo/  
Departement of Religious Representative Office of Karo Regency

**Tabel : 4.1.28** Jumlah Guru dan Murid Sekolah Madrasah Ibtidaiyah Negeri dan Swasta Menurut Jenis Kelamin dan Per-Kecamatan  
*Number Teachers and Pupils In Private and Public Elementary School Under Departement of Religious Representative by Sex and Sub District 2017*

Kecamatan/ Sub District	Guru				Murid			
	Negeri		Swasta		Negeri		Swasta	
	Laki- Laki	Perem- puan	Laki- Laki	Perem- puan	Laki- Laki	Perem- puan	Laki- Laki	Perem- puan
(1)	(2)	(3)	(4)	(5)	(6)	(7)	(8)	(9)
010 Mardinding	0	0	0	0	0	0	0	0
020 Laubaleng	0	0	2	4	0	0	72	58
030 Tigabinanga	0	0	3	10	0	0	134	97
040 Juhar	0	0	0	0	0	0	0	0
050 Munte	0	0	0	0	0	0	0	0
060 Kutabuluh	0	0	1	3	0	0	15	21
070 Payung	0	0	0	0	0	0	0	0
071 Tiganderket	0	0	0	0	0	0	0	0
080 Simpang Empat	0	0	0	0	0	0	0	0
081 Naman Teran	0	0	2	4	0	0	43	37
082 Merdeka	0	0	0	0	0	0	0	0
090 Kabanjahe	0	3	5	19	0	0	453	401
100 Berastagi	0	5	2	13	0	0	270	216
110 Tigapanah	0	0	0	0	0	0	0	0
111 Dolat Rayat	0	0	0	0	0	0	0	0
120 Merek	0	0	0	0	0	0	0	0
130 Barusjahe	0	0	0	0	0	0	0	0
Jumlah/Total 2017	0	8	16	54	0	0	987	810
2016	0	8	18	50	0	0	987	810
2015	1	8	23	45	0	0	873	736

Sumber/Source : Kantor Kementerian Agama Kabupaten Karo/  
 Departement of Religious Representative Office of Karo Regency

**Tabel : 4.1.29** Rasio Murid Sekolah Madrasah Ibtidaiyah Terhadap Sekolah, Ruang Kelas dan Guru Per-Kecamatan  
*Table* Rasio Of Elementary School Under Departement of Religious Representative, Classes, and Theachers by Sub District 2017

	Kecamatan/ Sub District	Sekolah/ Schools	Ruang Kelas/ Class Rooms	Guru/ Teachers
	(1)	(2)	(3)	(4)
010	Mardingding	0	0	0
020	Laubaleng	1	6	6
030	Tigabinanga	2	15	14
040	Juhar	0	0	0
050	Munte	0	0	0
060	Kutabuluh	1	6	5
070	Payung	0	0	0
071	Tiganderket	0	0	0
080	Simpang Empat	0	0	0
081	Naman Teran	1	6	6
082	Merdeka	0	0	0
090	Kabanjahe	3	24	35
100	Berastagi	2	18	20
110	Tigapanah	0	0	0
111	Dolat Rayat	0	0	0
120	Merek	0	0	0
130	Barusjahe	0	0	0
	Jumlah/Total			
	2017	10	75	86
	2016	10	72	85
	2015	182	28	19

Sumber/Source : Kantor Kementerian Agama Kabupaten Karo/  
 Departement of Religious Representative Office of Karo Regency

Tabel : 4.1.30  
Table

Jumlah Sekolah, Ruang Kelas, Guru dan Murid Sekolah Madrasah  
Tsanawiyah Negeri dan Swasta Per-Kecamatan/  
Number of Schools, Class Rooms, Teachers, and Pupils  
In Private and Public Junior High School Under Department of  
Religious Representative by Sub District  
2017

Kecamatan/ Sub District	Sekolah/ Schools		Ruang Kelas/ Class Rooms		Guru/ Teachers		Murid/ Pupils	
	Neg/ Public	Sw/ Private	Neg/ Public	Sw/ Private	Neg/ Public	Sw/ Private	Neg/ Public	Sw/ Private
(1)	(2)	(3)	(4)	(5)	(6)	(7)	(8)	(9)
010 Mardinding	0	0	0	0	0	0	0	0
020 Laubaleng	0	1	0	3	0	8	0	80
030 Tigabinanga	0	1	0	3	1	9	0	104
040 Juhar	0	0	0	3	0	0	0	0
050 Munte	0	0	0	0	0	0	0	0
060 Kutabuluh	0	1	0	3	0	8	0	53
070 Payung	0	0	0	0	0	0	0	0
071 Tiganderket	0	0	0	0	0	0	0	0
080 Simpang Empat	0	0	0	0	0	0	0	0
081 Naman Teran	0	0	0	0	0	0	0	0
082 Merdeka	0	0	0	0	0	0	0	0
090 Kabanjahe	1	1	21	3	22	10	675	72
100 Berastagi	0	1	0	6	0	13	0	139
110 Tigapanah	0	0	0	0	0	0	0	0
111 Dolat Rayat	0	0	0	0	0	0	0	0
120 Merek	0	0	0	0	0	0	0	0
130 Barusjahe	0	0	0	0	0	0	0	0
Jumlah/Total 2017	1	5	21	18	23	48	675	448
2016	1	5	21	18	23	48	617	448
2015	1	5	18	18	21	59	541	424

Sumber/Source : Kantor Kementerian Agama Kabupaten Karo/  
Departement of Religious Representative Office of Karo Regency



**Tabel : 4.1.31** Jumlah Guru dan Murid Sekolah Madrasah Tsanawiyah Negeri dan Swasta Menurut Jenis Kelamin dan Per-Kecamatan  
*Number Teachers and Pupils  
 In Private and Public Junior High School Under Departement of Religious Representative by Sex and Sub District  
 2017*

Kecamatan/ Sub District	(1)	Guru				Murid			
		Negeri		Swasta		Negeri		Swasta	
		Laki- -Laki	Perem- puan	Laki- Laki	Perem- puan	Laki- Laki	Perem- puan	Laki- Laki	Perem- puan
(2)	(3)	(4)	(5)	(6)	(7)	(8)	(9)		
010 Mardingding		0	0	0	0	0	0	0	0
020 Laubaleng		0	0	4	4	0	0	42	38
030 Tigabinanga		1	0	2	7	0	0	58	46
040 Juhar		0	0	0	0	0	0	0	0
050 Munte		0	0	0	0	0	0	0	0
060 Kutabuluh		0	0	2	6	0	0	26	25
070 Payung		0	0	0	0	0	0	0	0
071 Tiganderket		0	0	0	0	0	0	0	0
080 Simpang Empat		0	0	0	0	0	0	0	0
081 Naman Teran		0	0	0	0	0	0	0	0
082 Merdeka		0	0	0	0	0	0	0	0
090 Kabanjahe		4	18	0	10	400	275	48	24
100 Berastagi		0	0	3	10	0	0	88	51
110 Tigapanah		0	0	0	0	0	0	0	0
111 Dolat Rayat		0	0	0	0	0	0	0	0
120 Merek		0	0	0	0	0	0	0	0
130 Barusjahe		0	0	0	0	0	0	0	0
Jumlah/Total	2017	5	18	12	37	400	275	264	184
	2016	3	18	13	35	312	305	262	194
	2015	6	14	27	31	265	276	230	194

Sumber/Source : Kantor Kementerian Agama Kabupaten Karo/  
 Departement of Religious Representative Office of Karo Regency

**Tabel : 4.1.32**  
*Table*

Rasio Murid Sekolah Sekolah Madrasah Tsanawiyah Terhadap Sekolah, Ruang Kelas dan Guru Per-Kecamatan  
*Rasio Of Junior High School Under Departement of Religious Representative, Classes, and Teachers by Sub District 2017*

	Kecamatan/ Sub District	Sekolah/ Schools	Ruang Kelas/ Class Rooms	Guru/ Teachers	
	(1)	(2)	(3)	(4)	
010	Mardingding	0	0	0	
020	Laubaleng	1	3	8	
030	Tigabinanga	1	3	8	
040	Juhar	0	0	0	
050	Munte	0	0	0	
060	Kutabuluh	1	3	8	
070	Payung	0	0	0	
071	Tiganderket	0	0	0	
080	Simpang Empat	0	0	0	
081	Naman Teran	0	0	0	
082	Merdeka	0	0	0	
090	Kabanjahe	2	24	32	
100	Berastagi	1	6	13	
110	Tigapanah	0	0	0	
111	Dolat Rayat	0	0	0	
120	Merek	0	0	0	
130	Barusjahe	0	0	0	
	Jumlah / Total				
		2017	6	39	69
		2016	6	36	69
		2015	161	27	12

Sumber/Source : Kantor Kementerian Agama Kabupaten Karo/  
Departement of Religious Representative Office of Karo Regency

Tabel : 4.1.33  
Table

Jumlah Sekolah, Ruang Kelas, Guru dan Murid Sekolah Madrasah Aliyah Negeri dan Swasta Per-Kecamatan  
Number of Schools, Class Rooms, Teachers, and Pupils In Private and Public Senior High School Under Department of Religious Representative by Sub District  
2017

Kecamatan/ Sub District	Sekolah/ Schools		Ruang Kelas/ Class Rooms		Guru/ Teachers		Murid/ Pupils	
	Neg/ Public	Sw/ Private	Neg/ Public	Sw/ Private	Neg/ Public	Sw/ Private	Neg/ Public	Sw/ Private
(1)	(2)	(3)	(4)	(5)	(6)	(7)	(8)	(9)
010 Mardingding	0	0	0	0	0	0	0	0
020 Laubaleng	0	1	0	3	0	8	0	46
030 Tigabinanga	0	2	0	12	0	13	0	32
040 Juhar	0	0	0	0	0	0	0	0
050 Munte	0	0	0	0	0	0	0	0
060 Kutabuluh	0	0	0	0	0	0	0	0
070 Payung	0	0	0	0	0	0	0	0
071 Tiganderket	0	0	0	0	0	0	0	0
080 Simpang Empat	0	0	0	0	0	0	0	0
081 Naman Teran	0	0	0	0	0	0	0	0
082 Merdeka	0	0	0	0	0	0	0	0
090 Kabanjahe	1	0	16	0	12	10	617	0
100 Berastagi	0	0	0	0	0	0	0	0
110 Tigapanah	0	0	0	0	0	0	0	0
111 Dolat Rayat	0	0	0	0	0	0	0	0
120 Merek	0	0	0	0	0	0	0	0
130 Barusjahe	0	0	0	0	0	0	0	0
Jumlah/Total 2017	1	2	16	6	12	29	617	78
2016	1	2	14	6	16	34	389	52
2015	1	2	16	6	21	35	394	57

Sumber/Source : Kantor Kementerian Agama Kabupaten Karo/  
Department of Religious Representative Office of Karo Regency

**Tabel : 4.1.34** Jumlah Guru dan Murid Sekolah Madrasah Aliyah Negeri dan Swasta Menurut Jenis Kelamin dan Per-Kecamatan  
*Number Teachers and Pupils In Private and Public Senior High School Under Department of Religious Representative by Sex and Sub District 2017*

Kecamatan/ Sub District	Guru				Murid			
	Negeri		Swasta		Negeri		Swasta	
	Laki- Laki	Perem- puan	Laki- Laki	Perem- puan	Laki- Laki	Perem- puan	Laki- Laki	Perem- puan
(1)	(2)	(3)	(4)	(5)	(6)	(7)	(8)	(9)
010 Mardingding	0	0	0	0	0	0	0	0
020 Laubaleng0	0	0	2	7	0	0	15	17
030 Tigabinanga	0	0	3	7	0	0	20	26
040 Juhar	0	0	0	0	0	0	0	0
050 Munte	0	0	0	0	0	0	0	0
060 Kutabuluh	0	0	0	0	0	0	0	0
070 Payung	0	0	0	0	0	0	0	0
071 Tiganderket	0	0	0	0	0	0	0	0
080 Simpang Empat	0	0	0	0	0	0	0	0
081 Naman Teran	0	0	0	0	0	0	0	0
082 Merdeka	0	0	0	0	0	0	0	0
090 Kabanjahe	3	9	1	9	390	227	0	0
100 Berastagi	0	0	0	0	0	0	0	0
110 Tigapanah	0	0	0	0	0	0	0	0
111 Dolat Rayat	0	0	0	0	0	0	0	0
120 Merek	0	0	0	0	0	0	0	0
130 Barusjahe	0	0	0	0	0	0	0	0
Jumlah/Total 2017	3	9	6	23	390	227	35	43
2016	4	8	3	10	232	321	35	43
2015	6	10	13	21	140	249	27	25

Sumber/Source : Kantor Kementerian Agama Kabupaten Karo/  
 Departement of Religious Representative Office of Karo Regency

**Tabel : 4.1.35** Rasio Murid Sekolah Sekolah Madrasah Aliyah Terhadap Sekolah, Ruang Kelas dan Guru Per-Kecamatan  
**Table** *Ratio Of Senior High School Under Departement of Religious Representative, Classes, and Theachers by Sub District 2017*

	Kecamatan/ Sub District	Sekolah/ Schools	Ruang Kelas/ Class Rooms	Guru/ Teachers	
	(1)	(2)	(3)	(4)	
010	Mardingding	0	0	0	
020	Laubaleng	1	3	9	
030	Tigabinanga	1	3	10	
040	Juhar	0	0	0	
050	Munte	0	0	0	
060	Kutabuluh	0	0	0	
070	Payung	0	0	0	
071	Tiganderket	0	0	0	
080	Simpang Empat	0	0	0	
081	Naman Teran	0	0	0	
082	Merdeka	0	0	0	
090	Kabanjahe	1	16	22	
100	Berastagi	0	0	0	
110	Tigapanah	0	0	0	
111	Dolat Rayat	0	0	0	
120	Merek	0	0	0	
130	Barusjahe	0	0	0	
	Jumlah/Total				
		2017	3	22	41
		2016	3	22	44
		2015	147	22	9

Sumber/Source : Kantor Kementerian Agama Kabupaten Karo/  
 Departement of Religious Representative Office of Karo Regency

**Tabel** : 4.1.36  
**Table**

Jumlah Mahasiswa dan Dosen Pada Sekolah Tinggi Perawat Kesehatan, Akademi Penilik Kesehatan dan Universitas Quality (UQ)  
*Number of Student and Lecturer in Academi, Polytechnic and Quality University in Karo Regency*  
2017

	Universitas/Akademi/ <i>University/Academi/ Polytechnic</i>	Mahasiswa/Students			Dosen/ <i>Lecturer</i>
		Laki- Laki/ <i>Male</i>	Perem- Puan/ <i>Female</i>	Jumlah/ <i>Total</i>	
	(1)	(2)	(3)	(4)	(5)
I	Politeknik Kesehatan/ <i>Healthy Polytechnic</i>	<b>90</b>	<b>208</b>	<b>298</b>	<b>13</b>
II	Akademi Perawatan Takasima				
	- Akademi Keperawatan (AKPER)	0	0	0	0
	- Akademi Kebidanan (AKBID)	0	0	0	0
III	Akademi Keperawatan Arta/ Akbid Arta Kabanjahe				
	- Akademi Keperawatan (AKPER)	25	27	52	8
	- Akademi Kebidanan (AKBID)	0	79	79	7
IV	Akademi Kebidanan Pem.Kab.Karo/ Akbid Diploma III Program Khusus	<b>0</b>	<b>77</b>	<b>77</b>	<b>8</b>
V	Universitas Quality (UQ)	<b>82</b>	<b>129</b>	<b>211</b>	<b>72</b>
	Jumlah/ <i>Total</i>	2017	197	520	717
		2016	237	666	903
		2015	433	1 192	207

Sumber/*Source* : Politehnik Kesehatan, Akper Takasima, Akper Arta dan Akbid Pemkab, dan Universitas Quality

Tabel : 4.2.1  
Table

Jumlah Sarana Kesehatan Menurut Jenisnya dan Kecamatan  
Number Of General Hospital, Public Health Centre and Similar  
by Sub District  
2017

Kecamatan/ Sub District	Rumah Sakit/ General Hospital	Rumah Bersalin/ delivery Centre Med	Laboratorium/ Laboratory	Puskesmas/ Public health Centre	
(1)	(2)	(3)	(4)	(5)	
010 Mardinding	0	1	0	1	
020 Laubaleng	0	0	0	1	
030 Tigabinanga	0	0	0	1	
040 Juhar	0	0	0	1	
050 Munte	0	0	0	1	
060 Kutabuluh	0	1	0	1	
070 Payung	0	0	0	1	
071 Tiganderket	0	0	0	1	
080 Simpang Empat	0	0	0	1	
081 Naman Teran	0	0	0	1	
082 Merdeka	0	0	0	1	
090 Kabanjahe	3	5	4	1	
100 Berastagi	2	4	0	2	
110 Tigapanah	0	0	0	2	
111 Dolat Rayat	0	0	0	1	
120 Merek	0	0	0	1	
130 Barusjahe	0	0	0	1	
Jumlah/Total	2016	5	11	4	19
	2015	5	16	3	19
	2014	5	16	3	19

Sumber/Source : Dinas Kesehatan Kabupaten Karo/ Health Service of Karo Regency

Kecamatan/ Sub District	Puskesmas Pembantu/ Public health Sub Centre	Balai Pengo- batan/ Public Clinic	Tempat Praktek Dokter/ Practice Of Doctor	Tempat Praktek Bidan/ Practice of Midwife	Posyandu/ Integrated Health Service	
(1)	(6)	(7)	(8)	(9)	(10)	
010 Mardinding	8	2	0	0	35	
020 Laubaleng	15	8	1	5	32	
030 Tigabinanga	26	4	0	0	20	
040 Juhar	13	2	0	4	25	
050 Munte	34	15	0	0	24	
060 Kutabuluh	10	0	0	1	20	
070 Payung	14	0	0	0	10	
071 Tiganderket	22	0	0	1	18	
080 Simpang Empat	11	2	1	1	19	
081 Naman Teran	19	2	1	1	14	
082 Merdeka	13	0	0	3	22	
090 Kabanjahe	28	3	7	17	40	
100 Berastagi	20	15	4	0	53	
110 Tigapanah	40	1	9	4	30	
111 Dolat Rayat	9	3	0	0	8	
120 Merek	9	14	0	5	25	
130 Barusjahe	30	11	2	1	25	
Jumlah/Total	2017	321	82	25	43	420
	2016	230	53	20	38	447
	2015	230	54	21	55	396

Sumber/Source : Dinas Kesehatan Kabupaten Karo / Health Service of Karo Regency



Lanjutan Tabel/Continued 4.2.1

Kecamatan/ Sub District	Praktek Dokter Gigi/ Practice Of Dentist	Polindes/ Polyclinic at Village	Apotik/ Pharmacy	Pos Obat Desa/ Village Dispensaries	Toko Obat/ Dispensary	
(1)	(11)	(12)	(13)	(14)	(15)	
010	Mardinding	0	0	0	1	
020	Laubaleng	0	0	0	2	
030	Tigabinanga	0	0	2	2	
040	Juhar	0	0	0	1	
050	Munte	0	0	0	2	
060	Kutabuluh	0	0	0	1	
070	Payung	0	0	0	2	
071	Tiganderket	0	0	0	1	
080	Simpang Empat	1	0	0	0	
081	Naman Teran	0	0	0	0	
082	Merdeka	0	0	0	0	
090	Kabanjahe	5	0	7	0	
100	Berastagi	3	0	6	2	
110	Tigapanah	0	0	0	3	
111	Dolat Rayat	0	0	0	0	
120	Merek	1	0	0	3	
130	Barusjahe	0	0	0	1	
Jumlah/Total	2017	9	0	15	0	21
	2016	9	0	16	0	30
	2015	9	203	12	17	29

Sumber/Source : Dinas Kesehatan Kabupaten Karo/ Health Service of Karo Regency

Tabel : 4.2.2  
Table

Jumlah Dokter Di Kabupaten Karo  
Number of State Phsician  
2000-2017

Tahun/Year	Dokter Umum/ General Physicians	Dokter Spesialis/ Specialists	Dokter Gigi/ Dentists	Jumlah/ Total
(1)	(2)	(3)	(4)	(5)
2000	39	12	23	74
2001	48	12	25	85
2002	37	14	24	75
2003	35	16	24	75
2004	50	15	23	88
2005	64	15	23	102
2006	64	15	23	102
2007	64	15	23	102
2008	77	15	26	118
2009	74	18	27	119
2010	90	18	32	140
2011	77	18	22	117
2012	83	18	29	130
2013	83	18	32	133
2014	85	18	27	130
2015	85	18	27	130
2016	64	18	27	130
2017	100	18	28	2 145

Sumber/Source : - Dinas Kesehatan Kabupaten Karo / Health Service of Karo Regency  
- Rumah Sakit Umum / Public General Hospital

Tabel : 4.2.3  
Table

Jumlah Tenaga Kesehatan Yang Tinggal di Desa  
Number of Physician Who living at Village by Sub District  
2017

Kecamatan/ Sub District	Dokter Umum/ PTT/ <i>General Physicians</i>	Dokter Spesialis/ <i>Specialists</i>	Dokter Gigi/ PTT/ <i>Dentists</i>	Para- medis/ Nurses	Bidan/ Bidan PTT/ Midwife	Bidan di Desa/ <i>Midwife</i>
(1)	(2)	(3)	(4)	(5)	(6)	(7)
010 Mardinding	4	0	2	7	3	10
020 Laubaleng	5	0	2	9	6	17
030 Tigabinanga	3	0	0	13	8	14
040 Juhar	1	0	1	7	3	8
050 Munte	1	0	1	9	2	25
060 Kutabuluh	3	0	3	8	1	5
070 Payung	2	0	1	5	0	8
071 Tiganderket	2	0	0	8	3	9
080 Simpang Empat	3	0	1	23	2	12
081 Naman Teran	2	0	1	6	2	8
082 Merdeka	6	0	1	10	3	7
090 Kabanjahe	4	0	2	45	7	27
100 Berastagi	9	0	2	31	3	35
110 Tigapanah	8	0	3	23	3	25
111 Dolat Rayat	4	0	1	5	2	8
120 Merek	3	0	1	14	3	10
130 Barusjahe	5	0	1	12	2	12
Jumlah/Total 2017	65	0	23	235	53	221
2016	65	0	17	227	313	232
2015	85	18	27	202	550	395

Sumber/Source : Dinas Kesehatan Kabupaten Karo / Health Service of Karo Regency

Kecamatan/ Sub District	Dukun Bayi Terlatih	Dukun Bayi Blm Terlatih	Dukun Patah Tulang	Tukang Pijit	
(1)	(2)	(3)	(4)	(5)	
010 Mardingding	0	0	0	0	
020 Laubaleng	0	0	0	0	
030 Tigabinanga	0	0	0	0	
040 Juhar	0	0	1	0	
050 Munte	0	0	0	0	
060 Kutabuluh	0	0	0	0	
070 Payung	0	0	0	1	
071 Tiganderket	0	0	0	0	
080 Simpang Empat	0	0	1	0	
081 Naman Teran	0	0	0	0	
082 Merdeka	0	0	0	1	
090 Kabanjahe	0	0	4	10	
100 Berastagi	0	0	5	9	
110 Tigapanah	0	0	0	2	
111 Dolat Rayat	0	0	0	0	
120 Merek	0	0	1	0	
130 Barusjahe	0	0	2	1	
Jumlah/Total	2017	0	0	14	24
	2016	0	0	0	0
	2015	15	20	12	4

Sumber/Source : Dinas Kesehatan Kabupaten Karo / Health Service of Karo Regency

**Tabel : 4.2.4** Jumlah Dokter Spesialis, Dokter Umum, dan Dokter Gigi Menurut Unit Kerja  
*Table* *Number Of Specialists, General Physicians, and Dentists*  
 2017

Unit Kerja	Dokter Umum/ <i>General Physicians</i>	Dokter Spesialis/ <i>Specialists</i>	Dokter Gigi/ <i>Dentists</i>
(1)	(2)	(3)	(4)
1. Puskesmas	64	0	23
2. Rumah Sakit	13	25	4
3. Institusi Diknakes/Diklat	0	0	0
4. Sarana Kesehatan Lain	0	0	0
5. Dinas Kesehatan Kabupaten	1	0	1
Jumlah	85	25	28

Sumber/Source : Dinas Kesehatan Kabupaten Karo / *Health Service of Karo Regency*

Tabel : 4.2.5  
Table

Jumlah Kebutuhan Tenaga Kesehatan Menurut Kecamatan  
Number of Physician Demand by Sub District  
2017

Kecamatan/ Sub District	Dokter/ Physician		Bidan/ Midwives		Perawat/ Nurse		Analis/ Analys		
	Tar- get	Real- sasi	Tar- get	Real- sasi	Tar- get	Real- sasi	Tar- get	Real- sasi	
(1)	(2)	(3)	(4)	(5)	(6)	(7)	(8)	(9)	
010 Mardingding	3	2	0	27	15	7	2	0	
020 Laubaleng	6	4	0	29	15	9	2	1	
030 Tigabinanga	3	3	0	23	15	13	2	0	
040 Juhar	4	1	0	26	15	7	2	1	
050 Munte	3	1	0	38	15	9	2	1	
060 Kutabuluh	3	2	0	21	15	8	2	2	
070 Payung	4	2	0	12	15	5	2	2	
071 Tiganderket	3	2	0	15	15	8	2	1	
080 Simpang Empat	4	3	0	21	15	23	2	2	
081 Naman Teran	3	3	0	18	15	6	2	0	
082 Merdeka	3	2	0	9	15	10	2	0	
090 Kabanjahe	5	6	0	42	90	45	3	2	
100 Berastagi	8	5	0	30	30	15	3	0	
Korpri		5	0	18	30	16	2	1	
110 Tigapanah	9	6	0	44	30	16	3	1	
Singa		2	0	5	15	7	2	0	
111 Dolat Rayat	4	4	0	18	15	5	2	0	
120 Merek	3	3	0	29	15	14	2	1	
130 Barusjahe	5	5	0	22	15	12	2	0	
Jumlah/Total	2017	73	61	0	447	405	235	41	15
	2016	73	85	136	113	167	134	23	22
	2015	87	85	349	349	202	202	22	17

Sumber/Source : Dinas Kesehatan Kabupaten Karo/ Health Service of Karo Regency

**Tabel : 4.2.6** Jumlah Tenaga Kesehatan pada Dinas Kesehatan dan RSU  
**Table** *Number of State Medical at Health Service Office and Kabanjahe General Hospital*  
 2017

Tenaga Medis/ <i>Kind of State Medical</i>	Dinas Kesehatan <i>Healty Service Office</i>	RSU/ <i>General Hospital</i>	Jumlah/ <i>Total</i>	
(1)	(2)	(3)	(4)	
1. Bidan/ <i>Midwives</i>	313	8	329	
2. Perawat/ <i>Nurses</i>	227	81	309	
3. Perawat Bidan/Akbid	0	11	0	
4. Juru Kesehatan	0	0	0	
5. APK	28	4	32	
6. Senitasi/SPPH/Sanitary Eng.	28	2	28	
7. Sekolah Perawat Gizi/ <i>nutrient.</i>	0	5	0	
8. Sekolah Perawat/akademi Gigi/	23	6	30	
9. Latihan Cepat Pekerja Kesehatan (LCPK)	0	1	0	
10. Analisis/ <i>analisis</i>	18	8	31	
11. Asisten Apoteker/ <i>pharmacis Ass.</i>	26	7	26	
12. Aknes (Akademi Anestasi)	0	0	0	
13. Apoteker/ <i>pharmacist.</i>	0	1	1	
14. Akfis	0	3	0	
15. Akademi Perawat	83	24	83	
16. Akzi	6	3	6	
17. Akademi Non Perawat	0	14	0	
18. SKM	14	19	30	
Jumlah/ <i>Total</i>	2017	766	139	905
	2016	1 331	190	1 430
	2015	1 331	190	1 430

Sumber/*Source* : Dinas Kesehatan Kabupaten Karo/ *Health Service of Karo Regency*  
 Rumah Sakit Umum Kabanjahe/*Kabanjahe General Hospital*

**Tabel : 4.2.7** Pelayanan Kesehatan Ibu Hamil, Anak dan Bayi Menurut Kecamatan  
**Table** Number of service of Pregnancy, Give birth and infant Health  
 by Sub District  
 2017

Kecamatan/ Sub District	Ibu Hamil/ Pregnancy		Persalinan/ Give Birth	Bayi (0-1 th)/ Infant	Anak (10-5 th)/ Children	
	K1	K4				
(1)	(2)	(3)	(4)	(5)	(6)	
010 Mardinding	328	288	258	400	1 754	
020 Laubaleng	355	314	285	413	1 432	
030 Tigabinanga	458	418	399	454	1 924	
040 Juhar	274	255	242	312	1 061	
050 Munte	398	395	341	461	1 655	
060 Kutabuluh	233	221	201	234	1 070	
070 Payung	130	134	140	255	1 069	
071 Tiganderket	208	175	179	289	1 818	
080 Simpang Empat	399	338	329	421	1 787	
081 Naman Teran	239	205	197	303	938	
082 Merdeka	286	277	247	314	967	
090 Kabanjahe	1 389	1 391	1 290	1 190	5 016	
100 Berastagi	807	724	667	1 010	2 400	
Korpri	544	507	424	463	2 032	
110 Tigapanah	558	547	533	532	1 875	
Singa	110	91	81	120	417	
111 Dolat Rayat	186	156	136	197	533	
120 Merek	409	370	345	414	1 758	
130 Barusjahe	296	278	299	516	1 676	
Jumlah/Total	2017	7 607	7 048	6 593	8 298	31 182
	2016	8 074	7 455	7 015	8 444	20 554
	2015	7 665	7 008	6 881	7 477	42 714

Sumber/Source : Dinas Kesehatan Kabupaten Karo/ Health Service of Karo Regency



**Tabel : 4.2.8** Jumlah Ibu Hamil, Melakukan Kunjungan K1, K4, Kurang Energi Kronis (KEK), dan Mendapat Tablet Zat Besi (Fe)  
*Number of Expectant Mother, Visited K1, K4, Chronic Lack of Energi and Received Iron Tablets (Fe)*  
 2017

Kecamatan/ Sub District	Jumlah Ibu Hamil	Melakukan Kunjungan		Kurang Energi Kronis (KEK)	Mendapat Zat Besi (Fe)
		K1	K4		
(1)	(2)	(3)	(4)	(5)	(6)
010 Mardingding	465	328	288	21	87
020 Laubaleng	481	355	314	10	105
030 Tigabinanga	527	458	418	33	329
040 Juhar	362	274	255	4	174
050 Munte	537	398	359	5	284
060 Kutabuluh	273	233	221	4	175
070 Payung	298	130	134	2	64
071 Tiganderket	337	208	175	0	153
080 Simpang Empat	490	399	338	0	278
081 Naman Teran	351	239	205	0	130
082 Merdeka	364	286	277	4	145
090 Kabanjahe	1 390	1 389	1 391	51	1 140
100 Berastagi	1 715	807	724	12	565
Korpri	538	544	507	0	399
110 Tigapanah	620	558	547	65	393
Singa	140	110	91	0	74
111 Dolat Rayat	231	186	156	6	77
120 Merek	481	409	370	14	156
130 Barusjahe	601	209	278	12	202
Jumlah / Total					
2017	9 661	7 607	7 048	233	4 930
2016	9 675	8 074	7 455	233	7 515
2015	7 831	7 131	6 491	213	6 365

Sumber/Source : Dinas Kesehatan Kabupaten Karo/ Health Service of Karo Regency

Tabel : 4.2.9  
Table

Jumlah Kelahiran Menurut Penolong Kelahiran  
Number of Birth by Birth Attendant  
2017

Tahun	Tenaga Kesehatan 1)	Non Tenaga Kesehatan 2)	Jumlah	Persentase Tenaga Kesehatan	
(1)	(2)	(3)	(4)	(5)	
010 Mardinding	258	0	258	100,00	
020 Laubaleng	285	0	285	100,00	
030 Tigabinanga	399	0	399	100,00	
040 Juhar	242	0	242	100,00	
050 Munte	341	0	341	100,00	
060 Kutabuluh	201	0	201	100,00	
070 Payung	140	0	140	100,00	
071 Tiganderket	179	0	179	100,00	
080 Simpang Empat	329	0	329	100,00	
081 Naman Teran	197	0	197	100,00	
082 Merdeka	247	0	247	100,00	
090 Kabanjahe	1 290	0	1 290	100,00	
100 Berastagi	667	0	667	100,00	
Korpri	424	0	424	100,00	
110 Tigapanah	533	0	533	100,00	
Singa	81	0	81	100,00	
111 Dolat Rayat	136	0	136	100,00	
120 Merek	345	0	345	100,00	
130 Barusjahe	299	0	299	100,00	
Jumlah / Total	2017	6 593	0	6 593	100,00
	2016	7 008	3	7 011	100,00
	2015	6 773	0	6 773	100,00

Sumber/Source : Dinas Kesehatan Kabupaten Karo/ Health Service of Karo Regency

Keterangan/Note : 1) terdiri dari dokter dan bidan  
2) dukun

**Tabel : 4.2.10** Jumlah Balita yang Pernah Mendapat Imunisasi Menurut Jenis Imunisasi  
**Table** *Number of Children Under Five Year Having Received Immunization by Kind of Immunization*  
 2017

Kecamatan/ Sub District	Jenis Imunisasi									
	BCG	DPT			Polio				Hepatitis B	Cam- pak
		1	2	3	1	2	3	4	3	
(1)	(2)	(3)	(4)	(5)	(6)	(7)	(8)	(9)	(12)	(13)
010 Mardinding	410	373	380	349	415	388	331	366	308	375
020 Laubaleng	387	406	410	383	381	419	425	397	338	505
030 Tigabinanga	401	370	346	324	357	372	333	335	232	366
040 Juhar	263	269	135	165	134	191	187	179	237	184
050 Munte	378	346	340	283	350	348	328	306	189	388
060 Kutabuluh	226	223	223	201	214	212	211	218	149	214
070 Payung	123	120	88	74	86	99	101	78	65	31
071 Tiganderket	168	159	176	135	139	152	167	140	129	167
080 Simpang Empat	522	462	466	403	441	436	435	431	154	446
081 Naman Teran	232	227	238	198	233	236	227	214	74	251
082 Merdeka	249	270	208	192	207	246	195	220	219	302
090 Kabanjahe	1 122	1 124	966	970	990	971	929	944	626	988
100 Berastagi	1 114	1 114	616	578	679	637	540	562	784	685
110 Tigapanah	659	680	523	484	533	523	525	527	587	532
111 Dolat Rayat	195	180	175	146	196	177	175	164	161	152
120 Merek	411	438	417	378	420	423	426	419	236	420
130 Barusjahe	312	341	326	278	344	556	324	308	264	381
Jumlah/Total 2017	6 747	6 182	6 033	5 541	6 119	6 386	5 859	5 808	4 752	6 387
2016	6 747	6 182	6 033	5 541	6 119	6 386	5 859	5 808	0	6 387
2015	6 332	4 843	5 091	5 180	6 686	6 565	6 394	6 243	5 150	6 589

Sumber/Source : Dinas Kesehatan Kabupaten Karo / Health Service of Karo Regency  
 Rumah Sakit Umum Kabanjahe / Kabanjahe General Hospital

**Tabel : 4.2.11** Jumlah Penderita Penyakit Menurut Jenis Penyakit per Kecamatan  
**Table** *Number of Suffering by kind of disease and Sub District*  
 2017

Kecamatan/ Sub District	Jenis Penyakit/ Kind of Disease					
	TBC <sup>1)</sup> / Tuberculosis	G.O/ Gonorrhoe	Disentri/ Dysentri	Camp/ measles	Gondogan/ goiter	Cacing/ worm Disease
(1)	(2)	(3)	(4)	(5)	(6)	(7)
010 Mardinding	37	0	0	0	0	0
020 Laubaleng	40	0	0	0	0	0
030 Tigabinanga	27	0	0	0	0	0
040 Juhar	12	0	0	0	0	0
050 Munte	8	0	0	0	0	0
060 Kutabuluh	5	0	0	0	0	0
070 Payung	14	0	0	0	0	0
071 Tiganderket	11	0	0	0	0	0
080 Simpang Empat	19	0	0	0	0	0
081 Naman Teran	5	0	0	0	0	0
082 Merdeka	9	0	0	0	0	0
090 Kabanjahe	291	10	0	0	0	0
100 Berastagi	48	0	0	0	0	0
Korpri	1	0	0	0	0	0
110 Tigapanah	38	0	0	0	0	0
Singa	8	0	0	0	0	0
111 Dolat Rayat	11	0	0	0	0	0
120 Merek	7	0	0	0	0	0
130 Barusjahe	10	0	0	0	0	0
Jumlah/Total 2017	610	10	0	0	0	0
2016	313	2	2 324	0	0	5 466
2015	336	543	2 324	1	0	4 668

Sumber/Source : Dinas Kesehatan Kabupaten Karo/ Health Service of Karo Regency  
 Keterangan/Note : 1) BTA (+) dan RO (+)

Lanjutan Tabel/*Continued* 4.2.11

Kecamatan/ <i>Sub District</i>	Jenis Penyakit/ <i>Kind of Disease</i>			
	Diare/ <i>Diarhea</i>	Klinis Malaria/ <i>Malaria</i>	Digigit Binatang	Ruda Paksa
(1)	(8)	(9)	(10)	(11)
010 Mardinding	305	0	0	0
020 Laubaleng	0	0	0	0
030 Tigabinanga	389	0	0	0
040 Juhar	533	0	0	0
050 Munte	1 015	0	0	0
060 Kutabuluh	389	0	0	0
070 Payung	0	0	0	0
071 Tiganderket	729	0	0	0
080 Simpang Empat	0	0	0	0
081 Naman Teran	0	0	0	0
082 Merdeka	446	0	0	0
090 Kabanjahe	1 580	0	0	0
100 Berastagi	567	0	0	0
Korpri	19	0	0	0
110 Tigapanah	0	0	0	0
Singa	255	0	0	0
111 Dolat Rayat	99	0	0	0
120 Merek	137	0	0	0
130 Barusjahe	384	0	0	0
Jumlah/ <i>Total</i> 2017	6 847	0	0	0
2016	689	56	0	0
2015	9 015	781	87	1 692

Sumber/*Source* : Dinas Kesehatan Kabupaten Karo/ *Health Service of Karo Regency*

Kecamatan/ Sub District	Jenis Penyakit/ Kind of Disease			
	Telinga/ Ear Disease	Pneumonia/ Pneumonia	Bronchitis/ Bronchitis	Tukak Lambung/ An Interior Cavity Sore
(1)	(12)	(13)	(14)	(15)
010 Mardinding	0	0	0	0
020 Laubaleng	0	0	0	0
030 Tigabinanga	0	0	0	0
040 Juhar	0	0	0	0
050 Munte	0	0	0	0
060 Kutabuluh	0	0	0	0
070 Payung	0	0	0	0
071 Tiganderket	0	0	0	0
080 Simpang Empat	0	0	0	0
081 Naman Teran	0	0	0	0
082 Merdeka	0	0	0	0
090 Kabanjahe	0	0	0	0
100 Berastagi	0	0	0	0
Korpri	0	0	0	0
110 Tigapanah	0	0	0	0
Singa	0	0	0	0
111 Dolat Rayat	0	0	0	0
120 Merek	0	0	0	0
130 Barusjahe	0	0	0	0
<hr/>				
Jumlah/Total 2017	0	0	0	0
2016	1 909	47	2 735	7 154
2015	1 754	16	3 110	32 197

Sumber/Source : Dinas Kesehatan Kabupaten Karo/ Health Service of Karo Regency

Lanjutan Tabel/Continued 4.2.11

Kecamatan/ Sub District	Jenis Penyakit/ Kind of Disease					
	Ispa Non Phenumoni/ Ispa Non Pneumonia	Jantung/ heart disease	Hyper0 Tensi/ hyperten0si on	Mata/ Eye Desease	Keracunan Pestisida/ pesticide contamination	
(1)	(16)	(17)	(18)	(19)	(20)	
010 Mardinding	0	0	766	0	0	
020 Laubaleng	0	0	2 932	0	0	
030 Tigabinanga	0	0	2 364	0	0	
040 Juhar	424	0	1 077	0	0	
050 Munte	75	0	2 220	0	0	
060 Kutabuluh	0	0	5 554	0	0	
070 Payung	0	0	945	0	0	
071 Tiganderket	270	0	1 444	0	0	
080 Simpang Empat	0	0	3 483	0	0	
081 Naman Teran	0	0	1 282	0	0	
082 Merdeka	151	0	697	0	0	
090 Kabanjahe + RSU	138	0	2 233	0	0	
100 Berastagi	546	0	2 396	0	0	
Korpri	0	0	614	0	0	
110 Tigapanah	0	0	4 205	0	0	
Singa	0	0	1 467	0	0	
111 Dolat Rayat	43	0	1 446	0	0	
120 Merek	0	0	939	0	0	
130 Barusjahe	121	0	1 366	0	0	
Jumlah/Total	2017	189 614	0	36 751	0	0
	2016	189 614	37	15 287	0	0
	2015	189 614	0	24 961	2 680	77

Sumber/Source :

Dinas Kesehatan Kabupaten Karo/ Health Service of Karo Regency

Kecamatan/ Sub District	Jenis Penyakit/ Kind of Disease				
	Kekurangan Gizi / Nutrient insufficient	Nepritis/	Kelamin / Sex Desease	Kulit/ Skin Desease	Tulang/ Osteopho Orosis
(1)	(21)	(22)	(23)	(24)	(25)
010 Mardinding	10	0	0	0	0
020 Laubaleng	0	0	0	0	0
030 Tigabinanga	4	0	0	0	0
040 Juhar	9	0	0	0	0
050 Munte	8	0	0	0	0
060 Kutabuluh	28	0	0	0	0
070 Payung	6	0	0	0	0
071 Tiganderket	27	0	0	0	0
080 Simpang Empat	2	0	0	0	0
081 Naman Teran	19	0	0	0	0
082 Merdeka	11	0	0	0	0
090 Kabanjahe + RSU	52	0	0	0	0
100 Berastagi	45	0	0	0	0
Korpri	0	0	0	0	0
110 Tigapanah	47	0	0	0	0
Singa	0	0	0	0	0
111 Dolat Rayat	4	0	0	0	0
120 Merek	71	0	0	0	0
130 Barusjahe	13	0	0	0	0
Jumlah/Total 2017	356	0	0	0	0
2016	356	0	0	0	0
2015	357	182	593	15 806	17 850

Sumber/Source : Dinas Kesehatan Kabupaten Karo/ Health Service of Karo Regency



**Tabel : 4.2.12** Jumlah Bayi Lahir, Bayi Berat Badan Lahir Rendah (BBLR), BBLR Dirujuk, dan Bergizi Buruk Menurut Kecamatan di Kabupaten Karo  
*Number of Infant Birth, Low Birth Weight Infant Reffered and Poor Nutrition by Sub District at Karo Regency*  
 2016

	Kecamatan/ Sub District	Bayi Lahir	BBLR		Gizi Buruk
			Jumlah	Dirujuk	
	(1)	(2)	(3)	(4)	(5)
010	Mardinding	258	0	0	0
020	Laubaleng	288	0	0	3
030	Tigabinanga	399	0	0	1
040	Juhar	240	1	0	2
050	Munte	342	1	0	0
060	Kutabuluh	201	0	0	0
070	Payung	138	1	0	0
071	Tiganderket	178	4	0	0
080	Simpang Empat	318	1	0	3
081	Naman Teran	197	0	0	0
082	Merdeka	248	1	0	5
090	Kabanjahe	1 271	0	0	1
100	Berastagi	669	0	0	2
	Korpri	424	0	0	2
110	Tigapanah	533	3	0	0
	Singa	86	0	0	0
111	Dolat Rayat	138	0	0	0
120	Merek	345	0	0	0
130	Barusjahe	299	0	0	0
	<i>Jumlah/Total</i>	2017 6 572	12	0	19
		2016 6 987	9	0	28
		2015 6 773	24	9	8

Sumber/Source Dinas Kesehatan Kabupaten Karo/ Health Service of Karo Regency

**Tabel : 4.2.13** Jumlah Remaja Usia 15-24 Tahun yang Mendapat Penyuluhan Tentang Kesehatan Reproduksi (Kespro)/ HIV/AIDS Menurut Kecamatan di Kabupaten Karo 2017

	Kecamatan/ Sub District	Penyuluhan Kespro	Penyuluhan HIV/AIDS	Penyuluhan KB
	(1)	(2)	(3)	(4)
010	Mardingding	0	1 085	101
020	Laubaleng	0	0	98
030	Tigabinanga	0	415	199
040	Juhar	0	0	189
050	Munte	0	0	0
060	Kutabuluh	0	0	50
070	Payung	0	0	0
071	Tiganderket	0	0	167
080	Simpang Empat	0	0	90
081	Naman Teran	0	0	168
082	Merdeka	0	0	116
090	Kabanjahe	0	1 960	221
100	Berastagi	0	1 115	144
	Korpri		195	379
110	Tigapanah	0	0	155
	Singa		0	90
111	Dolat Rayat	0	260	139
120	Merek	0	0	0
130	Barusjahe	0	0	45
	Jumlah/Total 2017	0	5030	2351
	2016	0	65	0
	2015	75 242	24 940	17 900

Sumber/Source : Dinas Kesehatan Kabupaten Karo / Health Service of Karo Regency

**Tabel : 4.2.14** Jumlah Pasangan Usia Subur dan Akseptor KB Menurut Alat Kontrasepsi per Kecamatan  
*Number of Fertile Couple and Active Acceptor by Type of Contraceptive used and Sub District*  
 2016

Kecamatan/ Sub District	PUS/ Fertile Couple	Alat Kontrasepsi/Type of Contraceptive used				
		IUD/ IUD	PIL/ Pill	Kondom/ Condom	Suntikan/ Injection	
(1)	(2)	(3)	(4)	(5)	(6)	
010	Mardingding	2 800	50	300	150	510
020	Laubaleng	3 562	59	620	72	808
030	Tigabinanga	4 168	456	594	246	898
040	Juhar	2 490	588	210	96	550
050	Munte	2 729	79	494	45	987
060	Kutabuluh	1 647	220	238	111	187
070	Payung	2 947	342	459	248	287
071	Tiganderket	2 899	302	258	461	492
080	Simpang Empat	3 472	118	536	91	1 045
081	Naman Teran	2 275	64	247	13	763
082	Merdeka	2 063	154	375	30	530
090	Kabanjahe	10 265	424	1 054	294	2 988
100	Berastagi	7 389	536	1 462	793	2 828
110	Tigapanah	6 524	843	706	286	924
111	Dolat Rayat	1 569	160	151	95	232
120	Merek	2 850	293	668	105	530
130	Barusjahe	4 256	315	400	341	715
	Jumlah/Total 2016	63 905	5 003	8 772	3 477	15 274
	2015	61 178	5 009	8 348	3 685	13 972
	2014	61 963	5 284	7 627	3 494	12 038

Sumber/Source : Badan Pemberdayaan Perempuan dan Keluarga Berencana

Kecamatan/ Sub District	Alat Kontrasepsi/Type of Contraceptive used			
	Implant/ Implant	Obat Vagina/ Vaginal cleaner	MOP/MOW/ Medical Operation	Jumlah/ Total
(1)	(7)	(8)	(9)	(10)
010 Mardinding	580	0	230	4620
020 Laubaleng	580	0	566	6267
030 Tigabinanga	364	0	575	7301
040 Juhar	270	0	167	4371
050 Munte	403	0	356	5093
060 Kutabuluh	268	0	253	2924
070 Payung	581	0	445	5309
071 Tiganderket	536	0	198	5146
080 Simpang Empat	613	0	328	6203
081 Naman Teran	355	0	252	3969
082 Merdeka	260	0	185	3597
090 Kabanjahe	882	0	792	16699
100 Berastagi	670	0	513	14191
110 Tigapanah	1 040	0	1 118	11441
111 Dolat Rayat	248	0	232	2687
120 Merek	490	0	260	5196
130 Barusjahe	1 171	0	910	8108
Jumlah/Total 2016	9 311	0	7 380	113 122
2015	8 579	0	6 723	46 316
2014	8 634	0	12 187	49 264

Sumber/Source : Badan Pemberdayaan Perempuan dan Keluarga Berencana

**Tabel : 4.2.15**  
**Table**

Jumlah Klinik Keluarga Berencana (KKB) dan Pos Pelayanan  
Keluarga Berencana Desa (PPKBD) per Kecamatan  
*Number of Family Planning Clinics by Status and Sub District*  
2017

Kecamatan/ Sub District	KKB				PPKBD
	Depkes/ Public	ABRI/ military	Swasta/ private	Jumlah/ Total	
(1)	(2)	(3)	(4)	(5)	(6)
010 Mardinding	1	0	1	2	12
020 Laubaleng	1	0	1	2	15
030 Tigabinanga	1	0	0	1	20
040 Juhar	1	0	0	1	25
050 Munte	1	0	0	1	22
060 Kutabuluh	1	0	1	2	16
070 Payung	1	0	0	1	8
071 Tiganderket	1	0	1	2	17
080 Simpang Empat	1	0	1	2	17
081 Naman Teran	1	0	0	1	14
082 Merdeka	1	0	0	2	9
090 Kabanjahe	2	2	13	17	13
100 Berastagi	2	0	7	9	10
110 Tigapanah	2	0	1	3	26
111 Dolat Rayat	1	0	0	1	7
120 Merek	1	0	1	2	19
130 Barusjahe	1	0	0	1	19
<hr/>					
Jumlah/Total 2017	20	2	28	50	269
2016	19	2	32	53	269
2015	20	2	32	54	269

Sumber/Source : Badan Pemberdayaan Perempuan dan Keluarga Berencana

Tabel : 4.3.1  
Table

Banyaknya Rumah Ibadah Menurut Kecamatan  
Number of Worship Places by Sub District  
2017

Kecamatan/ Sub District	Mesjid/ Mosque	Surau/ Langgar Small Mosque	Gereja/ Kristen Protestan/ Protestant Church	Gereja Kapel / Katolik/ Catholic Church	Pura/ Temple	Vihara/ Vihara
(1)	(2)	(3)	(4)	(5)	(6)	(7)
010 Mardinding	13	0	52	9	1	0
020 Laubaleng	13	0	48	12	1	1
030 Tigabinanga	11	0	34	2	0	0
040 Juhar	11	0	36	15	1	0
050 Munte	16	0	53	15	1	0
060 Kutabuluh	11	0	45	13	1	0
070 Payung	6	0	21	4	0	0
071 Tiganderket	15	0	31	6	1	0
080 Simpang Empat	15	0	34	11	0	0
081 Naman Teran	11	0	17	5	0	0
082 Merdeka	17	0	16	3	0	0
090 Kabanjahe	20	0	74	7	0	1
100 Berastagi	25	0	30	4	0	4
110 Tigapanah	10	0	67	12	0	0
111 Dolat Rayat	3	0	17	2	0	2
120 Merek	3	0	38	11	0	0
130 Barusjahe	13	0	45	18	0	0
Jumlah/Total 2017	211	0	650	146	6	8
2016	203	0	735	171	6	0
2015	183	30	615	162	6	1

Sumber/Source : Kantor Kementerian Agama Kabupaten Karo / Religion Service of Karo Regency

**Tabel** : 4.3.2 Jumlah Penduduk Menurut Kecamatan dan Agama yang  
**Table** Dianut *Number of Population by Sub District and Religion*  
 2017

Kecamatan/ Sub District	Islam	Protestan	Katolik	Hindu	Budha	Lainnya	Total
(1)	(2)	(3)	(4)	(5)	(6)	(7)	(8)
010 Mardinding	3 340	13 254	9 417	0	0	0	19 310
020 Laubaleng	5 475	11 123	4 925	1	4	0	20 524
030 Tigabinanga	1 590	16 647	2 274	0	0	764	16 611
040 Juhar	2 023	8 818	5 573	0	0	52	16 803
050 Munte	3 304	13 878	3 535	0	0	56	21 320
060 Kutabuluh	2 669	8 038	1 723	68	36	467	13 001
070 Payung	3 083	6 274	2 523	0	0	0	11 727
071 Tiganderket	5 424	7 910	999	2	0	35	14 134
080 Simpang Empat	5 171	13 759	5 586	0	0	0	20 116
081 Naman Teran	5 571	6 716	1 250	0	0	0	14 477
082 Merdeka	4 894	8 167	2 433	0	0	0	15 495
090 Kabanjahe	20 029	39 819	9 390	0	1 164	0	70 429
100 Berastagi	17 839	20 798	6 077	56	1 175	2	45 947
110 Tigapanah	2 740	19 850	6 787	18	0	0	29 191
111 Dolat Rayat	2 104	6 024	1 061	16	16	0	9 221
120 Merek	1 739	13 831	4 716	0	4	0	20 508
130 Barusjahe	1 861	14 993	6 669	0	0	42	23 523
Jumlah/Total 2017	88 856	229 899	74 938	161	2 399	1418	382 337
2016	78 271	216 777	78 491	235	2 511	1449	389 591
2015	82 621	226 858	75 534	224	2 823	1 531	389 591

Sumber/Source : Kantor Kementerian Agama Kabupaten Karo/Religion Service of  
 Karo Regency

Tabel : 4.3.3  
Table

Persentase Penduduk Menurut Agama/Kepercayaan  
*Population Percentage by Religion*  
2017

Agama/Religion	Jumlah Pemeluk/ Community	Persentase/ (%)
(1)	(2)	(3)
1 Islam/ <i>Islam</i>	86 529	20,76
2 Kristen Protestan/ <i>Protestant</i>	228 561	57,48
3 Katolik/ <i>Catholic</i>	69 193	20,92
4 Hindu/ <i>Hindu</i>	487	0,06
5 Budha/ <i>Buddha</i>	2 395	0,38
6 Lainnya/ <i>Other</i>	1 376	0,39
Jumlah/ <i>Total</i>	2017 388541	100,00
	2016 377 121	100,00
	2015 372 765	100,00

Sumber/*Source* : Kantor Kementerian Agama Kabupaten Karo / *Religion Service of Karo Regency*



**Tabel : 4.3.4** Jumlah Imam Khatib dan Mubaligh Menurut Kecamatan  
*Table* *Number of Communal Prayer leader (Islam)*  
 2017

Kecamatan/ <i>Sub District</i>	Imam/ <i>Chief</i>	Khatib/ <i>Preacher</i>	Mubaligh/ 	Jumlah/ <i>Total</i>
(1)	(2)	(3)	(4)	(5)
010 Mardinding	12	12	14	38
020 Laubaleng	13	13	14	40
030 Tigabinanga	42	42	42	126
040 Juhar	9	9	9	27
050 Munte	22	22	22	66
060 Kutabuluh	10	6	7	23
070 Payung	8	8	8	24
071 Tiganderket	25	25	27	51
080 Simpang Empat	15	15	17	47
081 Naman Teran	11	11	11	33
082 Merdeka	10	10	10	30
090 Kabanjahe	37	37	37	111
100 Berastagi	28	28	28	84
110 Tigapanah	7	7	7	21
111 Dolat Rayat	3	3	3	9
120 Merek	2	2	2	6
130 Barusjahe	11	11	14	36
Jumlah/ <i>Total</i> 2016	265	261	270	796
2015	238	268	0	506
2014	168	269	0	437

Sumber/*Source* : Kantor Kementerian Agama Kabupaten Karo/*Religion Service of Karo Regency*

**Tabel : 4.3.5** Jumlah Jemaah Haji Yang Berangkat Ke Tanah Suci Menurut Jenis Kelamin dan Kecamatan  
*Table* *Number of Moslem Pilgrim by Sub District and Sex*  
 2017


	Kecamatan/ Sub District	Laki-Laki/ Male	Perempuan/ Female	Jumlah/ Total
	(1)	(2)	(3)	(4)
010	Mardingding	0	1	1
020	Laubaleng	2	1	3
030	Tigabinanga	1	2	3
040	Juhar	1	1	2
050	Munte	0	0	0
060	Kutabuluh	0	0	0
070	Payung	1	3	4
071	Tiganderket	0	0	0
080	Simpang Empat	0	0	0
081	Naman Teran	0	0	0
082	Merdeka	0	0	0
090	Kabanjahe	2	7	9
100	Berastagi	3	3	6
110	Tigapanah	0	0	0
111	Dolat Rayat	0	0	0
120	Merek	0	0	0
130	Barusjahe	1	1	2
	Jumlah/Total			
	2017	11	19	30
	2016	10	12	22
	2015	10	24	34

Sumber/Source : Kantor Kementerian Agama Kabupaten Karo/Religion Service of Karo Regency



PRODUKSI  
JAGUNG  
KABUPATEN KARO  
TAHUN 2017  
**611.038 TON**

 = 20.000 ton





## 5. Pertanian

Sektor Pertanian merupakan bagian terpenting dalam perekonomian Kabupaten Karo. Peranan sektor ini terhadap PDRB Karo pada tahun 2017 sekitar 56,61 persen untuk harga berlaku. Sektor pertanian dikelompokkan menurut sub sektor tanaman pangan, perkebunan, peternakan, perikanan dan sektor kehutanan.

### 5.1 Sub Sektor Tanaman Pangan

Cakupan sub sektor tanaman pangan meliputi padi/palawija dan hortikultura.

Produksi padi pada tahun 2017 tercatat padi ladang sebesar 31.143 ton, mengalami penurunan jika dibanding tahun 2016 yang berjumlah 33.812 ton. Untuk padi sawah produksi 123.831 ton pada tahun 2017, keadaan ini meningkat jika dibanding dengan produksi tahun 2016 yang berjumlah 110.175 ton.

## 5. Agriculture

*Agriculture is the most important point in Karo Regency economy. The role of this sector forwards Karo's PDRB is about 56,61 percent. Agriculture is divided into some sub sector such as, food plants, plantation, firmly, fishily, and forestry sector.*

### 5.1 Food Crops

*The scope of food crops sub sector includes paddy maize and horticulture like cassava, sweet potatoes, peanuts, and soybeans. Paddy production in 2017 noted, dry land paddy is 31.143 ton it decreases if we compare with the result in 2016 is 33.812 ton. Wet land Paddy production is 123.831 in 2017, it increases if we compare with the result in 2016 about 110.175 ton.*

Sedangkan komoditi jagung produksi tahun 2017 sebesar 611.038 ton, mengalami peningkatan dibanding tahun 2016 sebesar 507.699 ton. Sedangkan tanaman Ubi jalar tahun 2017 memproduksi sebesar 7.815 ton mengalami peningkatan pada tahun 2016 yaitu sebesar 6.790 ton.

## 5.2 Sub Sektor Perkebunan

Pada umumnya usaha perkebunan di Kabupaten Karo adalah usaha perkebunan rakyat. Jenis tanaman yang biasaditanamialah kemiri, kopi, kelapa, tembakau, coklat, kelapasawit, cengkeh dan aren.

Luas tanaman kemiri pada tahun 2016 seluas 1.932,5 Ha, dan tahun 2017 turun menjadi 1.625,5 Ha. Sedangkan tanaman kopi Arabika luas tanamnya mengalami kenaikan yaitu dari 7.741 Ha tahun

2016 menjadi 8.378 Ha pada tahun 2017.

*Maize production, in 2017 is 611.038 ton, it's allow increase if we compare with the result in 2016 that produce about 507.699 ton. Sweet potato production in 2017 amounted to 7.815 tons, increased in 2016 amounted to 6.790 tons.*

## 5.2 Smallholdings

*In general, plantation in Karo Regency is plantation worked by the people (smallholding). The kinds of the plants that are usually planted are candlenut, coffee, coconut, tobacco, cocoa, oil palm, sugar palm, and clove.*

*The area of plants that increases is candlenut has decreased, which in 2016 there are 1.932,5 hectare plants and in 2017 the area of this plants is 1.625 Ha. Coffee plants has*

---

*increases from 7.741 Ha in 2016 become 8.378 Ha in 2017.*

Luas tanaman coklat mengalami peningkatan, tahun 2016 seluas 4.723 Ha sedangkan tahun 2017 menurun menjadi 4.608 Ha.

Dari segi produksi, kemiri mengalami penurunan. Tahun 2014 produksi kemiri sebesar 1.279 ton sedangkan tahun 2015 naik menjadi 1.491 ton. Untuk tanaman kopi pada tahun 2014 produksinya sebesar 6.429,64ton, tahun 2015 menjadi 5.785,86 ton. Sedangkan produksi coklat mengalami peningkatan, tahun 2014 sebesar 3.050,37ton dan tahun 2015 menjadi 3.211,58ton.

*This such for cocoa In 2014 the area of cocoa plant is 4.574Ha, while in 2015 it becomes 4.753 Ha.*

*The production of candle nuts has decreased. In 2014, candle nut production is 1.279tons, while in 2015 it becomes 1.491 tons. The production of coffee in 2014 is 6.429,64 tons, while in 2015 it increase becomes 5.785,86 tons. The cocoa production has increasing from 3.050,37tons in 2014 becomes 3.211,58 tons in 2015.*

### 5.3 Sub Sektor Peternakan

Usaha Peternakan umumnya diusahakan oleh rakyat yang bertujuan untuk dikonsumsi dan juga menambah pendapatan rumah tangga. Ternak yang umum dipelihara masyarakat Karo adalah sapi, kerbau, kambing, babi, kuda ayam, kelinci dan itik.

Beberapa jenis ternak yang mengalami perubahan jumlah populasi adalah sapi, babi, kambing dan ayam.

Padatahun2016populasisapip  
otongmencapai10.843ekormenurun  
menjadi10.089  
ekorpadatahun2017.Sedangkantern  
akbabimeningkat daritahun2016  
yang berjumlah24.049  
ekordanpadatahun2017 menjadi  
26.449 ekor. Populasiayam tahun  
2017 397.519ekor

### 5.3 Animal husbandry

*Generally, animal husbandry exerted by the people that intend to consume and also to increase household income. The animal that common rearing by Karo's people are cow, buffalo, goats, pig, horse, chicken, duck and rabbit.*

*Some kinds of animal that changes in number of population are cow, pig, goat and chicken.*

*In 2014 the population of cow just 10.749and increase in 2015 to be 11.058. Pig breed in 2014 about 44.420 and in2015 they were become 13.528. Chicken population has decreasedin 2014 about290.865increases become390.529 in 2015.*



#### 5.4 Sub Sektor Perikanan

Perikanan umumnya diusahakan di sawah sebagai kolam dan dana bagi Kecamatan Merek.

Produksi ikan dari kolam rakyat mengalami penurunan, dimana tahun 2016 sebesar 133,63 ton dan meningkat menjadi 347,83 ton tahun 2017.

#### 5.5 Sub Sektor Kehutanan

Kawasan hutan sangat vital bagi kehidupan sebab selain sebagai paru-paru dunia hutan juga merupakan tempat habitat hidup berbagai jenis hewan. Hutan juga berfungsi sebagai resapan air.

Di Kabupaten Karo terdapat hutan lindung seluas 64.147 Ha yaitu daerah kawasan Leuser. Sedangkan hutan suaka alam ada 22.684 Ha, hutan produksi terbatas ada 9.345 Ha. Hutan produksi ada seluas 7.106 Ha.

#### 5.4 Fishery

*Fishery commonly carrying on wet rice field as a pond and on the lake for Merek sub district.*

*In 2014 Fish production from people's ponds are 730,04 ton decreases become 296,62 ton in 2015.*

#### 5.5 Forestry

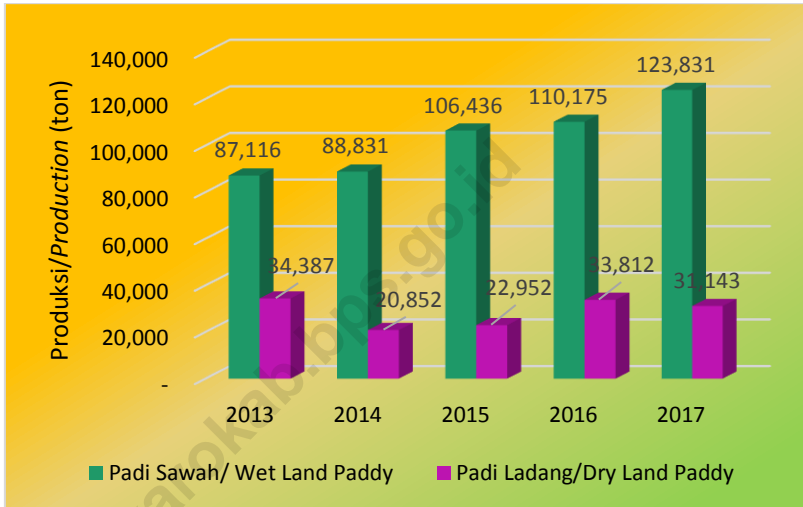
*Forest area is very vital for our life, because besides as a world lungs, forest is also has function as a life place for many kinds of animal. Forest also functioned as water absorption.*

*In Karo Regency, there are protected forests with the width of 64.147 Ha. The forest is in area of Leuser. Where as, there are 22.684 Ha of wild life forest, limited production forest is about 9.345 Ha, production forest is about 7.106 Ha.*

Dari seluas 103.282 Ha hutan yang ada di Kabupaten Karo kondisinya sudah sangat memprihatinkan hal ini dapat kita lihat dari hasil produksi hutan seperti getah damar, rotan, kayu dan lain-lain yang semakin menurun tiap tahun, dimana beberapa tahun terakhir sudah tidak ada lagi.

*The condition of 103.282 Ha forest in Karo Regency is very apprehensive. We can see this condition front the product of forest production like latex, resin torch, rattan, wood and many else that having decrease in every year, where in some years latest there is no product more.*

**Gambar : 5.1**                      Produksi Padi Sawah dan Padi Ladang (Ton)  
**Figures**                              *Production of Dry land Paddy and Wet Land Paddy (Ton)*  
 2013 - 2017

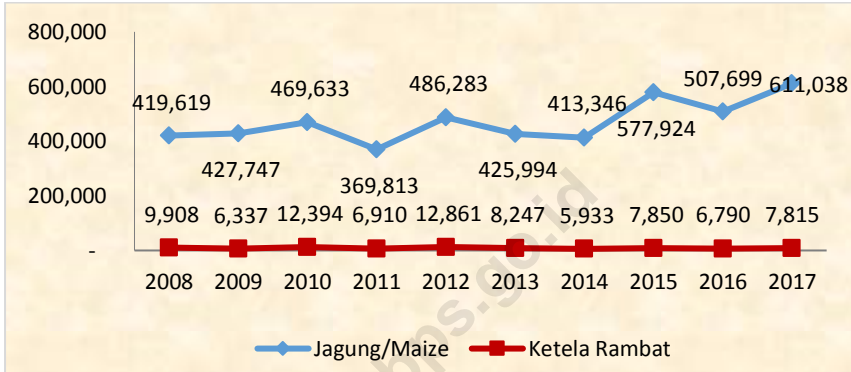


AGRICULTURE

---

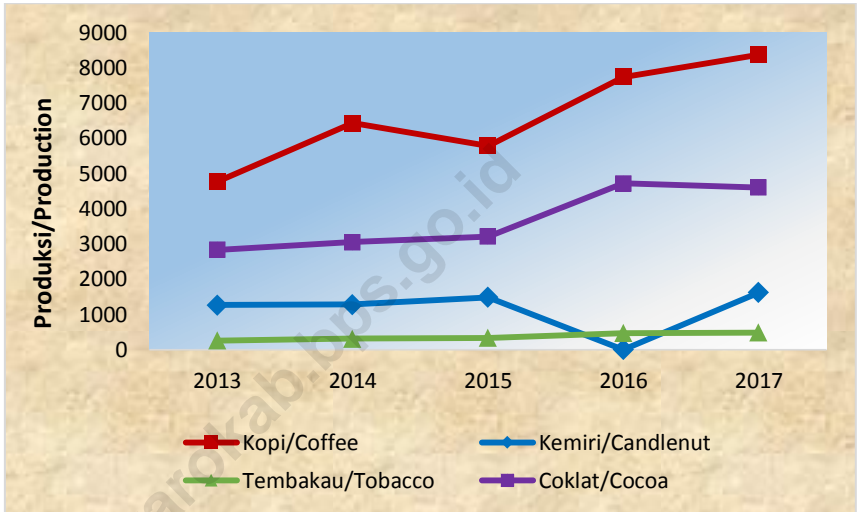
**Gambar** : 5.2  
*Figures*

Produksi Jagung dan Ketela Rambat (Ton)  
*Production of Maize and Sweet Potato (Ton)*  
2008 - 2017



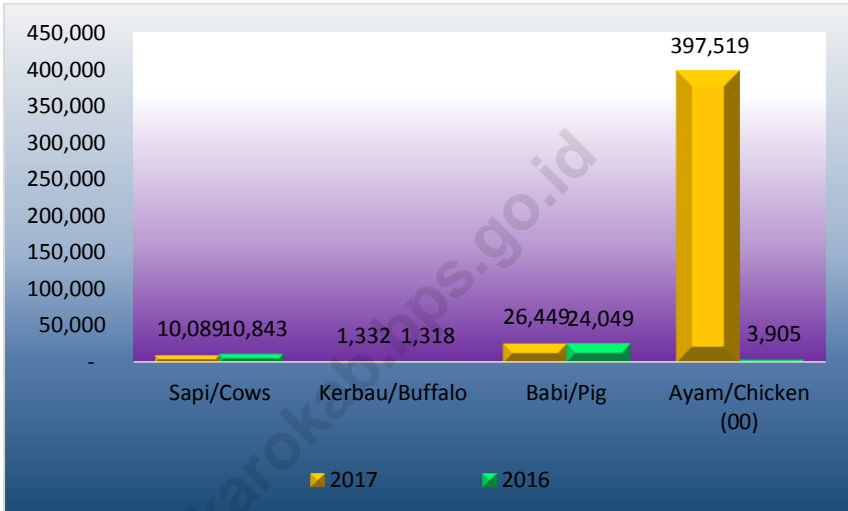
Gambar : 5.3  
Figures

Perkembangan Produksi Kemiri, Kopi,  
Tembakau dan Coklat (Ton)  
Growth Production of Candle Nut, Coffee, Tobacco and Cocoa (Ton)  
2013 - 2017



Gambar : 5.4  
Figures

Populasi Ternak Menurut Jenis Ternak (Ekor)  
Livestock Population by Kind of Livestock (Tail)  
2016-2017



**Tabel : 5.1.1** Jumlah Penduduk, Rumah Tangga dan Rumah Tangga Pertanian  
 Menurut Kecamatan  
*Number of Population, Number of Household and Agriculture  
 Household by Sub District*  
 2017

Kecamatan/ Sub District	Penduduk/ Population	Rumah Tangga/ Households	RT Pertanian/ Agriculture Households *)	% RT Pertanian (%) Agri. Households	
(1)	(2)	(3)	(4)	(5)	
010	Mardinding	19 603	4949	3 934	79,49
020	Laubaleng	20 434	5380	4 247	78,94
030	Tigabinanga	22 476	6503	4 724	72,64
040	Juhar	14 623	4719	4 057	85,97
050	Munte	21 785	6449	5 208	80,76
060	Kutabuluh	11 723	3812	3 052	80,06
070	Payung	12 224	3614	2 775	76,78
071	Tiganderket	14 498	4273	3 457	80,90
080	Simpang Empat	21 085	6012	4 748	78,98
081	Naman Teran	14 701	3974	3 015	75,87
082	Merdeka	15 974	3857	2 187	56,70
090	Kabanjahe	74 704	17683	5 779	32,68
100	Berastagi	50 635	11803	3 796	32,16
110	Tigapanah	34 249	9154	6 977	76,22
111	Dolat Rayat	9 534	2487	1 737	69,84
120	Merek	20 712	5065	3 899	76,98
130	Barusjahe	24 247	7108	5 882	82,75
Jumlah/Total 2017		403207	106 842	69 474	65,02
2016		396 598	106 842	69 474	65,02
2015		389 591	104 955	69 474	66,19

Sumber/Source: Proyeksi Penduduk Pertengahan Tahun 2017

Tabel : 5.1.2  
Table

Luas lahan Sawah Menurut Kecamatan (Ha)  
Wet Rice Field Area by Sub District (Ha)  
2017

Kecamatan/ Sub District	Lahan Sawah					Jumlah
	Ditanami Padi			Tidak ditanami Padi		
	1 X	2 X	≥ 3X	Ditanami Tanaman Lainnya	Tidak Ditanami apapun	
(1)	(2)	(3)	(4)	(5)	(6)	(7)
010 Mardinding	0	2 362	0	0	0	2 362
020 Laubaleng	0	2 750	0	400	0	3 150
030 Tigabinanga	173	95	0	351	0	619
040 Juhar	165	1 461	0	40	0	1 666
050 Munte	75	840	0	480	0	1 395
060 Kutabuluh	0	20	0	0	0	20
070 Payung	582	0	0	0	60	642
071 Tiganderket	25	0	0	320	3	348
080 Simpang Empat	0	0	0	15	0	15
081 Naman Teran	0	50	0	0	0	0
082 Merdeka	0	0	1	26	3	30
090 Kabanjahe	0	0	0	0	0	0
100 Berastagi	4	0	0	173	0	177
110 Tigapanah	0	0	0	0	0	15
111 Dolat Rayat	0	0	0	0	0	0
120 Merek	29	19	0	341	62	451
130 Barusjahe	637	250	0	20	60	887
Jumlah/Total2017	1 835	7 587	1	2 166	188	11 777
2016	2 049	7 999	0	1 682	201	11 933
20145	2 031	8 000	0	1 699	201	11 931

Sumber/Source: Dinas Pertanian Kabupaten Karo/Agriculture, and Estates Service of Karo Regency



Tabel : 5.1.3.1

Luas lahan Sawah Irigasi Menurut Kecamatan (Ha)

Table

Wet Rice Field Area With Irrigation by Sub District (Ha)

2017

Kecamatan/ Sub District	Sawah Irigasi					Jumlah
	Ditanami Padi			Tidak ditanami Padi		
	1 X	2 X	≥ 3X	Ditanami Tanaman Lainnya	Tidak Ditanami apapun	
(1)	(2)	(3)	(4)	(5)	(6)	(7)
010 Mardinding	0	2 162	0	0	0	2 162
020 Laubaleng	0	2 750	0	0	0	2 750
030 Tigabinanga	170	50	0	332	0	552
040 Juhar	145	1 461	0	40	0	1 646
050 Munte	75	840	0	480	0	1 395
060 Kutabuluh	0	20	0	0	0	20
070 Payung	582	0	0	0	50	632
071 Tiganderket	25	0	0	320	3	348
080 Simpang Empat	0	0	0	15	0	15
081 Naman Teran	0	0	0	0	0	0
082 Merdeka	0	0	1	26	3	30
090 Kabanjahe	0	0	0	0	0	0
100 Berastagi	4	0	0	173	0	177
110 Tigapanah	0	15	0	0	0	15
111 Dolat Rayat	0	0	0	0	0	0
120 Merek	29	19	0	341	62	451
130 Barusjahe	782	25	0	20	60	887
Jumlah/Total2017	1 812	7 342	1	1 747	178	11 080
	2 027	7 754	0	1 263	193	11 237
	2 011	7 755	0	1 283	191	11 240

Sumber/Source:

Dinas Pertanian Kabupaten Karo/Agriculture, and Estates Service of Karo Regency

Tabel : 5.1.3.2  
Table

Luas lahan Sawah Non Irigasi Menurut Kecamatan (Ha)  
Wet Rice Field Area Without Irrigation by Sub District (Ha)  
2017

Kecamatan/ Sub District	Sawah Tadah Hujan					Jumlah
	Ditanami Padi			Tidak ditanami Padi		
	1 X	2 X	≥ 3X	Ditanami Tanaman Lainnya	Tidak Ditanami apapun	
(1)	(2)	(3)	(4)	(5)	(6)	(7)
010 Mardinding	0	200	0	0	0	200
020 Laubaleng	0	0	0	400	0	400
030 Tigabinanga	3	45	0	19	0	67
040 Juhar	20	0	0	0	0	20
050 Munte	0	0	0	0	0	0
060 Kutabuluh	0	0	0	0	0	0
070 Payung	0	0	0	0	10	10
071 Tiganderket	0	0	0	0	0	0
080 Simpang Empat	0	0	0	0	0	0
081 Naman Teran	0	0	0	0	0	0
082 Merdeka	0	0	0	0	0	0
090 Kabanjahe	0	0	0	0	0	0
100 Berastagi	0	0	0	0	0	0
110 Tigapanah	0	0	0	0	0	0
111 Dolat Rayat	0	0	0	0	0	0
120 Merek	0	0	0	0	0	0
130 Barusjahe	0	0	0	0	0	0
Jumlah/Tota/2017	23	245	0	419	10	697
	2016	20	245	0	419	694
	2015	20	245	0	416	691

Sumber/Source: Dinas Pertanian Kabupaten Karo/Agriculture, and Estates Service of Karo Regency

**Tabel** : 5.1.4  
**Table**

Luas lahan Kering Menurut Kecamatan (Ha)  
*Dry Land Area by Sub District (Ha)*  
2017

Kecamatan/ Sub District	Tegal/ Kebun Pekarangan/ Yard	Ladang/ Huma/ Field	Perkebunan/ Estate	
(1)	(2)	(3)	(4)	
010	Mardingding	4 647	129	1 500
020	Laubaleng	4 157	0	1 200
030	Tigabinanga	12 134	6	1 640
040	Juhar	14 896	0	1 428
050	Munte	10 819	0	0
060	Kutabuluh	10 192	0	0
070	Payung	1 735	20	0
071	Tiganderket	4 388	30	1 000
080	Simpang Empat	7 648	0	1 097
081	Naman Teran	4 185	10	272
082	Merdeka	2 326	5	227
090	Kabanjahe	3 111	0	0
100	Berastagi	1 730	0	119
110	Tigapanah	16612	0	1 176
111	Dolat Rayat	2 748	0	0
120	Merek	4 918	0	0
130	Barusjahe	6 285	0	637
	Jumlah/Tota2017	112 531	200	10 296
	2016	112 676	206	10 506
	2015	111 084	472	10 539

Sumber/Source: Dinas Pertanian Kabupaten Karo/Agriculture, and Estates Service of Karo Regency

Lanjutan Tabel/Continued 5.1.4

Kecamatan/ Sub District		Ditanami Pohon/ Hutan Rakyat	Penggembalaan/ Padang Rumput/ Grassland	Hutan Negara	Sementara tidak Diusahakan
(1)		(5)	(6)	(7)	(8)
010	Mardingding	0	0	17 422	0
020	Laubaleng	0	1 500	15 143	0
030	Tigabinanga	398	20	722	44
040	Juhar	850	0	2 500	72
050	Munte	0	0	5	50
060	Kutabuluh	120	125	8 700	118
070	Payung	80	15	74	578
071	Tiganderket	230	10	224	291
080	Simpang Empat	96	0	251	0
081	Naman Teran	720	100	0	153
082	Merdeka	5	0	1 600	3
090	Kabanjahe	0	0	3	0
100	Berastagi	100	0	163	0
110	Tigapanah	180	45	0	285
111	Dolat Rayat	0	0	65	0
120	Merek	0	0	6 840	0
130	Barusjahe	1 666	0	2 941	0
Jumlah/Total/2017		4 445	1 815	56 653	1 594
2016		4 470	1 820	56 653	1 347
2015		4 747	1 975	56 653	1 890

Sumber/Source: Dinas Pertanian Kabupaten Karo/Agriculture, and Estates Service of Karo Regency

Keterangan : \*) Data tidak tersedia

## Lanjutan Tabel/Continued 5.1.4

	Kecamatan/ Sub District	Lain-Lain/ Other	Jumlah Lahan Pertanian Bukan Sawah	Lahan Bukan Pertanian
	(1)	(9)	(10)	(11)
010	Mardingding	0	23 698	651
020	Laubaleng	0	22 000	110
030	Tigabinanga	7	14 971	448
040	Juhar	20	19 766	424
050	Munte	45	10 919	250
060	Kutabuluh	0	19 255	295
070	Payung	24	2 526	1 556
071	Tiganderket	10	6 183	2 145
080	Simpang Empat	64	9 156	177
081	Naman Teran	282	8 322	460
082	Merdeka	65	4 231	156
090	Kabanjahe	160	3 274	1 191
100	Berastagi	17	2 129	744
110	Tigapanah	31	18 329	340
111	Dolat Rayat	5	2 818	407
120	Merek	22	11 780	320
130	Barusjahe	90	11 619	298
	Jumlah/Total2017	842	190976	9 972
	2016	779	190 833	9 959
	2015	1 392	191 352	9 442

Sumber/Source: Dinas Pertanian Kabupaten Karo/Agriculture, and Estates Service of Karo Regency

AGRICULTURE

**Tabel : 5.1.5** Target dan Realisasi Intensifikasi Padi Sawah dan Padi ladang (Ha)  
*Table Target and Realization Cultivated Area Dry land Paddy and Wet Land Paddy (Ha) 2017*

Kecamatan/ Sub District	Intensifikasi Padi Sawah/ Dry land Paddy		Intensifikasi Padi Ladang/ Wet Land Paddy				
	Insus		Insus		Inmum		
	Target	Realisasi	Target	Realisasi	Target	Realisasi	
(1)	(2)	(3)	(4)	(5)	(6)	(7)	
010 Mardinding	2 626	4 565	0	0	810	75	
020 Laubaleng	4 745	5 172	0	0	560	450	
030 Tigabinanga	866	328	0	0	680	338	
040 Juhar	2 294	2 826	0	0	335	150	
050 Munte	2 187	1 622	0	0	710	202	
060 Kutabuluh	40	19	0	0	1 180	800	
070 Payung	725	547	0	0	573	478	
071 Tiganderket	310	340	0	0	730	615	
080 Simpang Empat	0	0	0	0	1 405	830	
081 Naman Teran	75	29	0	0	715	303	
082 Merdeka	10	2	0	0	0	0	
090 Kabanjahe	0	0	0	0	408	375	
100 Berastagi	12	7	0	0	0	20	
110 Tigapanah	0	0	0	0	1 025	941	
111 Dolat Rayat	0	0	0	0	160	54	
120 Merek	88	29	0	0	486	380	
130 Barusjahe	960	970	0	0	1 248	1 240	
Jumlah/Total2017	14 938	16 456	0	0	11 025	7 260	
	2016	20 871	20 754	7 000	7 353	7 136	8 167
	2015	16 684	17 582	7 000	7 353	0	0

Sumber/Source: Dinas Pertanian Kabupaten Karo/Agriculture, and Estates Service of Karo Regency

**Tabel : 5.1.6** Luas Penggunaan Lahan kering dan Lahan Sawah Menurut Kecamatan (Ha)  
*Dry land Area and Wet Land Area are Cultivated (Ha)*  
 2017

Kecamatan/ Sub District	Lahan Sawah/ Dry land Area	Jumlah Lahan Pertanian Bukan Sawah	Lahan Bukan Pertanian	Luas Lahan Seluruhnya/ Total Area (Ha)
(1)	(2)	(3)	(4)	(5)
010 Mardingding	2362	23 698	651	26 711
020 Laubaleng	3150	22 000	110	25 260
030 Tigabinanga	619	14 971	448	16 038
040 Juhar	1666	19 766	424	21 856
050 Munte	1395	10 919	250	12 564
060 Kutabuluh	20	19 255	295	19 570
070 Payung	642	2 526	1 556	4 724
071 Tiganderket	348	6 183	2 145	8 676
080 Simpang Empat	15	9 156	177	9 348
081 Naman Teran	0	8 322	460	8 782
082 Merdeka	30	4 231	156	4 417
090 Kabanjahe	0	3 274	1 191	4 465
100 Berastagi	177	2 129	744	3 050
110 Tigapanah	15	18 329	340	18 684
111 Dolat Rayat	0	2 818	407	3 225
120 Merek	451	11 780	320	12 551
130 Barusjahe	887	11 619	298	12 804
Jumlah/Total2017	11 777	190976	9 972	212 725
	2016	11 933	9 959	212 725
	2015	11 931	9 442	212 725

Sumber/Source: Dinas Pertanian Kabupaten Karo/Agriculture, and Estates Service of Karo Regency

AGRICULTURE

**Tabel : 5.1.7** Luas Panen, Produksi, dan Rata-rata Produktivitas Padi Sawah Menurut Kecamatan  
*Harvested Area, Production, and Yield Rate of Wet Land Paddy by Sub District*  
 2017

Kecamatan/ Sub District	Luas Panen Harvested Area (Ha)	Produksi Production (Ton)	Produktivitas (Kw/Ha)
(1)	(2)	(3)	(4)
010 Mardinding	6 463	38226	59,15
020 Laubaleng	6 298	37 333	59,28
030 Tigabinanga	298	1 770	59,45
040 Juhar	3 530	20 830	59,02
050 Munte	2 318	13 686	59,05
060 Kutabuluh	39	230	59,55
070 Payung	919	5 425	59,03
071 Tiganderket	29	171	58,90
080 Simpang Empat	0	0	0
081 Naman Teran	0	0	0
082 Merdeka	1	6	58,57
090 Kabanjahe	0	0	0
100 Berastagi	4	23	59
110 Tigapanah	0	0	0
111 Dolat Rayat	0	0	0
120 Merek	69	404	58,91
130 Barusjahe	984	5 728	58,21
Jumlah/Total	20 950	123 831	59,11
	2016	110 175	56,56
	2015	106 436	59,40

Sumber/Source: Dinas Pertanian Kabupaten Karo/Agriculture, and Estates Service of Karo Regency



**Tabel : 5.1.8** Luas Panen, Produksi, dan Rata-rata Produktivitas Padi Ladang Menurut Kecamatan  
*Harvested Area, Production, and Yield Rate of Dry Land Paddy by Sub District*  
 2017

Kecamatan/ Sub District	Luas Panen Harvested Area (Ha)	Produksi Production (Ton)	Produktivitas (Kw/Ha)
(1)	(2)	(3)	(4)
010 Mardinding	387	1 476	38,13
020 Laubaleng	450	1 716	38,13
030 Tigabinanga	335	1 277	38,13
040 Juhar	190	725	38,13
050 Munte	370	1 411	38,13
060 Kutabuluh	900	3 432	38,13
070 Payung	379	1 445	38,14
071 Tiganderket	438	1 672	38,18
080 Simpang Empat	813	3 100	38,13
081 Naman Teran	92	351	38,13
082 Merdeka	0	0	0
090 Kabanjahe	408	1 556	38,13
100 Berastagi	3	11	38,13
110 Tigapanah	1 450	5 529	38,13
111 Dolat Rayat	75	286	38,13
120 Merek	526	2 006	38,13
130 Barusjahe	1 350	5 148	38,13
Jumlah/Tota/2017	8 166	31 143	38 14
2016	7 274	33 812	46,48
2015	6 270	22 952	36,61

Sumber/Source: Dinas Pertanian Kabupaten Karo/Agriculture, and Estates Service of Karo Regency

**Tabel : 5.1.9** Luas Panen, Produksi, dan Rata-rata Produktivitas Padi Ladang dan Padi Sawah Menurut Kecamatan  
*Harvested Area, Production, and Yield Rate of Dry Land Paddy and Wet Land Paddy by Sub District*  
 2017

Kecamatan/ Sub District	Luas Panen Harvested Area (Ha)	Produksi Production (Ton)	Produktivitas (Kw/Ha)
(1)	(2)	(3)	(4)
010 Mardingding	6 850	39 702	57,96
020 Laubaleng	6 748	39 049	57,87
030 Tigabinanga	633	3 047	48,16
040 Juhar	3 720	21 555	57,95
050 Munte	2 688	15 097	56,17
060 Kutabuluh	938	3 662	39,01
070 Payung	1298	6 870	52,93
071 Tiganderket	467	1 843	39,47
080 Simpang Empat	813	3 100	38,13
081 Naman Teran	92	351	38,13
082 Merdeka	1	6	0,00
090 Kabanjahe	408	1 556	38,13
100 Berastagi	7	34	49,68
110 Tigapanah	1 450	5 529	38,13
111 Dolat Rayat	75	286	38,13
120 Merek	595	2 409	40,53
130 Barusjahe	2 334	10 876	46,60
Jumlah/Total 2017	29 116	154 974	53,23
2016	26 754	143 987	53,82
2015	24 190	129 387	53,49

Sumber/Source: Dinas Pertanian Kabupaten Karo/Agriculture, and Estates Service of Karo Regency

**Tabel : 5.1.10 Luas Panen, Produksi, dan Rata-rata Produktivitas Jagung dan Kedelai Menurut Kecamatan**  
**Harvested Area, Production, and Yield Rate of Maizena and Soya bean by Sub District**  
**2017**

Kecamatan/ Sub District	Jagung / Maizena			Kedelai / Soya bean		
	Luas Panen Harvested Area (Ha)	Produksi Production (Ton)	Produk Yield Rate (Kw/Ha)	Luas Panen Harvested Area (Ha)	Produksi Production (Ton)	Produk Yield Rate (Kw/Ha)
(1)	(2)	(3)	(4)	(5)	(6)	(7)
010 Mardinding	11 563	78 724	68,08	0	0	0
020 Laubaleng	13 371	91 597	68,50	0	0	0
030 Tigabinanga	23 894	163 299	68,34	0	0	0
040 Juhar	9 195	62 643	68,12	0	0	0
050 Munte	12 053	81 872	67,67	0	0	0
060 Kutabuluh	10 053	68 523	68,16	0	0	0
070 Payung	932	6 296	67,54	0	0	0
071 Tiganderket	1 891	12 920	68,32	0	0	0
080 Simpang Empat	1 292	8 793	68,06	0	0	0
081 Naman Teran	39	267	68,58	0	0	0
082 Merdeka	10	68	68,00	0	0	0
090 Kabanjahe	706	4 751	67,29	0	0	0
100 Berastagi	3	20	68,08	0	0	0
110 Tigapanah	1 491	10 157	68,12	0	0	0
111 Dolat Rayat	258	1 751	68,87	0	0	0
120 Merek	888	6 034	67,95	0	0	0
130 Barusjahe	1 947	13 322	68,42	0	0	0
Jumlah/Total2017	89 633	611 038	68,17	0	0	0
2016	76 148	507 699	66,67	0	0	0
2015	83 931	577 924	68,86	0	0	0

Sumber/Source: Dinas Pertanian Kabupaten Karo/Agriculture, and Estates Service of Karo Regency

**Tabel : 5.1.11** Luas Panen, Produksi, dan Rata-rata Produktivitas Kacang Tanah dan Kacang Hijau Menurut Kecamatan  
*Harvested Area, Production, and Yield Rate of Peanut and Mung bean by Sub District*  
 2017

Kecamatan/ Sub District	Kacang Tanah / Peanut			Kacang Hijau / Mung bean		
	Luas Panen Harvested Area (Ha)	Produksi Production (Ton)	Produktivitas (Kw/Ha)	Luas Panen Harvested Area (Ha)	Produksi Production (Ton)	Produktivitas (Kw/Ha)
(1)	(2)	(3)	(4)	(5)	(6)	(7)
010 Mardinding	0	0	0,00	0	0	0
020 Laubaleng	0	0	0,00	0	16	0
030 Tigabinanga	0	0	0,00	0	0	0
040 Juhar	4	6	0,00	0	0	0
050 Munte	0	0	0,00	0	0	0
060 Kutabuluh	0	0	0,00	0	0	0
070 Payung	0	0	0,00	0	0	0
071 Tiganderket	11	18	16,38	0	0	0
080 Simpang Empat	19	31	16,38	0	0	0
081 Naman Teran	0	0	0,00	0	0	0
082 Merdeka	0	0	0,00	0	0	0
090 Kabanjahe	0	0	0,00	0	0	0
100 Berastagi	0	0	0,00	0	0	0
110 Tigapanah	0	0	0,00	0	0	0
111 Dolat Rayat	0	0	0,00	0	0	0
120 Merek	0	0	0,00	0	0	0
130 Barusjahe	0	0	0,00	0	0	0
Jumlah/Total2017	30	49	16,38	0	0	0
2016	32	37	11,66	15	16	11,16
2015	110	151	13,74	0	0	0

Sumber/Source: Dinas Pertanian Kabupaten Karo/Agriculture, and Estates Service of Karo Regency

**Tabel : 5.1.12** Luas Panen, Produksi, dan Rata-rata Produktivitas Ketela Pohon dan Ketela Rambat Menurut Kecamatan (Kw/Ha)  
**Table** *Harvested Area, Production, and Yield Rate of Cassava and Sweet Potato by Sub District (Kw/Ha)*  
 2017

Kecamatan/ Sub District	Ketela Pohon / Cassava			Ketela Rambat / Sweet Potato		
	Luas Panen Harvested Area (Ha)	Produksi Production (Ton)	Produktivitas Yield Rate (Kw/Ha)	Luas Panen Harvested Area (Ha)	Produksi Production (Ton)	Produktivitas Yield Rate (Kw/Ha)
(1)	(2)	(3)	(4)	(5)	(6)	(7)
010 Mardinding	0	0	0	0	0	0
020 Laubaleng	0	0	0	0	0	0
030 Tigabinanga	0	0	0	0	0	0
040 Juhar	0	0	0	0	0	0
050 Munte	0	0	0	0	0	0
060 Kutabuluh	0	0	0	0	0	0
070 Payung	0	0	0	0	0	0
071 Tiganderket	1	31	307,20	2	36	0
080 Simpang Empat	0	0	0	98	1 901	193,98
081 Naman Teran	0	0	0	19	373	196,07
082 Merdeka	0	0	0	5	97	193,28
090 Kabanjahe	0	0	0	67	1 318	196,78
100 Berastagi	0	0	0	0	0	0
110 Tigapanah	0	0	0	4	71	178,13
111 Dolat Rayat	0	0	0	25	457	182,68
120 Merek	0	0	0	176	3 313	188,25
130 Barusjahe	0	0	0	14	249	178,13
Jumlah/Total/2017	1	31	307,20	410	7 815	190,60
2016	22	401	182,40	430	6 790	157,90
2015	5	82	163,4	564	7 850	139,19

Sumber/Source: Dinas Pertanian Kabupaten Karo/Agriculture, and Estates Service of Karo Regency

**Tabel : 5.1.13** Realisasi Intensifikasi Tanaman Palawija (Ha)  
**Table** *Cultivated Area of Food Crops By Kind of Plant and Sub District (Ha)*  
 2017

Kecamatan/ Sub District	Jagung/ maizena	Kacang Tanah/ Peanut	Kacang Kedele/ Soyabean	Kacang Hijau/ Mungbean
(1)	(2)	(3)	(4)	(5)
010 Mardinding	12 065	0	0	0
020 Laubaleng	15 214	0	0	15
030 Tigabinanga	24 419	0	0	0
040 Juhar	7 923	0	0	0
050 Munte	10 893	0	0	0
060 Kutabuluh	10 152	0	0	0
070 Payung	947	0	0	0
071 Tiganderket	2 207	14	0	0
080 Simpang Empat	1 190	15	0	0
081 Naman Teran	41	0	0	0
082 Merdeka	0	0	0	0
090 Kabanjahe	699	0	0	0
100 Berastagi	6	0	0	0
110 Tigapanah	1 519	0	0	0
111 Dolat Rayat	272	0	0	0
120 Merek	953	0	0	0
130 Barusjahe	949	0	0	0
<hr/>				
Jumlah/Total 2017	89 451	29	0	15
2016	88 355	41	0	15
2015	88 737	109	0	0

Sumber/Source: Dinas Pertanian Kabupaten Karo/Agriculture, and Estates Service of Karo Regency

Tabel : 5.1.14  
Table

Realisasi Intensifikasi Tanaman Sayur0Sayuran (Ha)  
Cultivated Area of Vegetables By Kind of Plant and Sub District (Ha)  
2017

Kecamatan/ Sub District	Tomat/ Tomatoes	Kol/Kub is/ Cabbage	Kentang/ Potatoes	Petsai/ Chinese Cabbage	Bawang Merah/ Shallots	Bawang Putih/ Garlic
(1)	(2)	(3)	(4)	(5)	(6)	(7)
010 Mardinding	0	0	0	0	5	0
020 Laubaleng	0	0	0	0	0	0
030 Tigabinanga	4	0	1	0	11	0
040 Juhar	4	0	0	0	4	0
050 Munte	14	8	1	14	6	3
060 Kutabuluh	0	0	0	0	0	0
070 Payung	91	32	0	90	255	0
071 Tiganderket	139	52	0	0	234	0
080 Simpang Empat	295	585	342	473	0	0
081 Naman Teran	315	615	650	598	0	0
082 Merdeka	153	275	549	240	0	0
090 Kabanjahe	183	252	205	159	0	0
100 Berastagi	147	235	180	262	0	0
110 Tigapanah	305	851	302	486	0	0
111 Dolat Rayat	193	253	213	216	1	0
120 Merek	530	640	385	151	213	2
130 Barusjahe	182	146	244	195	0	0
Jumlah/Total 2017	2 555	3 997	3 072	2 884	749	5
2016	2 255	3 196	2 140	2 266	691	10
2015	2 309	3 308	2 234	2 488	214	27

Sumber/Source:

Dinas Pertanian Kabupaten Karo/Agriculture, and Estates Service of  
Karo Regency

Kecamatan/ Sub District	Cabe/ Chili	Buncis/ French Bean	Wortel/ Carrots	Lobak/ Radish	Labu Siam/ Chajota
(1)	(8)	(9)	(10)	(11)	(12)
010 Mardingding	309	0	0	0	0
020 Laubaleng	5	0	0	0	0
030 Tigabinanga	36	0	0	0	0
040 Juhar	33	0	0	0	0
050 Munte	68	4	0	0	4
060 Kutabuluh	140	0	0	0	0
070 Payung	398	35	0	0	0
071 Tiganderket	357	0	0	0	0
080 Simpang Empat	296	240	623	8	0
081 Naman Teran	758	155	18	0	0
082 Merdeka	134	39	628	0	0
090 Kabanjahe	333	92	189	0	5
100 Berastagi	144	59	170	18	0
110 Tigapanah	738	143	208	0	0
111 Dolat Rayat	202	148	270	0	23
120 Merek	620	119	114	0	5
130 Barusjahe	381	54	169	0	17
Jumlah/Total 2017	4 952	1 088	2 389	18	54
2016	4 551	387	2 192	20	28
2015	4 353	936	2 233	66	13

Sumber/Source: Dinas Pertanian Kabupaten Karo/Agriculture, and Estates Service of Karo Regency



Tabel : 5.1.15  
Table

Luas Panen Tanaman Sayur0Sayuran (Ha)  
Harvested Area of Vegetables by Kind of Plant and Sub District (Ha)  
2017

Kecamatan/ Sub District	Tomat/ Toma- toes	Kol/Kubi s/ Cab- bage	Kentang/ Potatoes	Petsai/ Chinese Cabbage	Bawang Merah/ Shallots	Bawang Putih/ Garlic
(1)	(2)	(3)	(4)	(5)	(6)	(7)
010 Mardingding	0	0	0	0	29	0
020 Laubaleng	0	0	0	0	0	0
030 Tigabinanga	5	0	0	0	11	0
040 Juhar	0	0	0	0	4	0
050 Munte	22	9	0	10	9	0
060 Kutabuluh	0	0	0	0	4	0
070 Payung	89	40	0	133	282	0
071 Tiganderket	121	56	0	0	214	0
080 Simpang Empat	351	609	386	489	0	0
081 Naman Teran	309	524	558	477	0	0
082 Merdeka	210	274	530	260	0	0
090 Kabanjahe	235	268	213	171	0	0
100 Berastagi	158	261	194	268	0	0
110 Tigapanah	307	870	304	543	1	0
111 Dolat Rayat	125	155	129	144	1	0
120 Merek	476	493	319	165	252	6
130 Barusjahe	152	172	217	183	0	0
Jumlah/Total 2017	2 560	3 731	2 850	2 850	807	6
2016	2 547	3 313	2 113	1 997	472	12
2015	2 119	2 920	2 054	2 369	161	25

Sumber/Source:

Dinas Pertanian Kabupaten Karo/Agriculture, and Estates Service  
of Karo Regency

Kecamatan/ <i>Sub District</i>	Cabe/ <i>Chili</i>	Buncis/ <i>French Bean</i>	Wortel/ <i>Carrots</i>	Lobak/ <i>Radish</i>	Labu Siam/ <i>Chajota</i>
(1)	(8)	(9)	(10)	(11)	(12)
010 Mardinding	330	0	0	0	0
020 Laubaleng	0	0	0	0	0
030 Tigabinanga	55	0	0	0	0
040 Juhar	65	0	0	0	0
050 Munte	120	11	0	0	0
060 Kutabuluh	615	0	0	0	0
070 Payung	317	78	0	0	0
071 Tiganderket	272	0	0	0	0
080 Simpang Empat	382	284	674	8	0
081 Naman Teran	844	151	18	0	0
082 Merdeka	221	44	638	0	2
090 Kabanjahe	405	115	182	0	11
100 Berastagi	145	63	186	15	0
110 Tigapanah	778	131	230	0	39
111 Dolat Rayat	166	109	174	0	20
120 Merek	344	180	100	0	0
130 Barusjahe	620	46	151	0	42
Jumlah/ <i>Total</i> 2017	5 679	1 212	2 353	23	114
2016	4 656	948	2 020	14	155
2015	5 116	979	2 062	78	134

Sumber/*Source*: Dinas Pertanian Kabupaten Karo/Agriculture, and Estates Service of Karo Regency

Tabel : 5.1.16  
Table

Produksi Tanaman Sayur-Sayuran Menurut Kecamatan (Ton)  
Production of Vegetables by Sub District (Ton)  
2017

Kecamatan/ Sub District	Tomat/ Toma- toes	Kol/ Kubis/ Cabbage	Kentang/ Potatoes	Petsai/ Chinese Cabbage	Bawang Merah/ Shallots	Bawang Putih/ Garlic
(1)	(2)	(3)	(4)	(5)	(6)	(7)
010 Mardingding	0	0	0	0	3 088	0
020 Laubaleng	0	0	0	0	0	0
030 Tigabinanga	2 172	0	0	0	1 356	0
040 Juhar	0	0	0	0	250	0
050 Munte	2 400	1 429	0	1 500	560	0
060 Kutabuluh	0	0	0	0	40	0
070 Payung	12 203	5 313	0	9 547	18 017	0
071 Tiganderket	12 180	7 730	0	0	10 380	0
080 Simpang Empat	78 936	191 690	57 590	94 730	0	0
081 Naman Teran	130 140	130 780	97 228	85 860	0	0
082 Merdeka	42 485	75 484	86 422	44 868	0	0
090 Kabanjahe	81 350	107 200	42 600	25 650	0	0
100 Berastagi	52 400	88 860	30 480	36 810	0	0
110 Tigapanah	62 124	149 765	32 284	55 275	40	0
111 Dolat Rayat	26 370	38 750	16 200	15 700	80	0
120 Merek	90 591	140 791	41 902	20 511	16 575	250
130 Barusjahe	54 415	45 460	43 200	29 375	0	0
Jumlah/Total 2017	647 766	983 252	447 906	419 826	50 386	250
2016	62 365	92 551	33 384	33 194	5 132	62
2015	67 030	70 730	34 494	36 593	1 108	131

Sumber/Source:

Dinas Pertanian Kabupaten Karo/Agriculture, and Estates Service of Karo Regency

Kecamatan/ Sub District	Cabe/ Chili	Buncis/ French Bean	Wortel/ Carrots	Lobak/ Radish	Labu Siam/ Chajota
(1)	(8)	(9)	(10)	(11)	(12)
010 Mardinding	20 554	0	0	0	0
020 Laubaleng	350	0	0	0	0
030 Tigabinanga	3 294	0	0	0	0
040 Juhar	4 310	0	0	0	0
050 Munte	14 063	515	0	0	0
060 Kutabuluh	29 795	0	0	0	0
070 Payung	19 945	6 956	0	0	0
071 Tiganderket	8 370	0	0	0	0
080 Simpang Empat	49 563	31 680	151 380	2 000	12 940
081 Naman Teran	124 440	12 965	4 535	0	0
082 Merdeka	9 576	2 166	143 863	0	1 818
090 Kabanjahe	14 567	31 080	36 400	0	8 220
100 Berastagi	14 665	6 300	52 900	4 000	810
110 Tigapanah	87 356	11 567	16 531	0	44 946
111 Dolat Rayat	17 640	7 340	23 180	0	4 715
120 Merek	16 671	8 010	14 855	0	0
130 Barusjahe	72 083	3 818	37 280	0	10 910
Jumlah/Total 2017	507 242	122 397	480 924	6 000	84 359
2016	38 013	9 931	43 089	251	9 903
2015	49 132	12 170	46 093	1 834	7 971

Sumber/Source: Dinas Pertanian Kabupaten Karo/Agriculture, and Estates Service of Karo Regency

Tabel : 5.1.17 Rata-Rata Produktivitas Tanaman Sayur0Sayuran Menurut Kecamatan  
 (Kw/Ha)  
 Table Yield Rate Productivity of Vegetables by Kind of Plant and Sub District  
 (Kw/Ha)  
 2017

Kecamatan/ Sub District	Tomat/ Toma0toe s	Kol/ Kubis/ Cab0bag e	Kentang/ Potatoes	Petsai/ Chinese Cabbage	Bawang Merah/ Shallots	Bawang Putih/ Garlic
(1)	(2)	(3)	(4)	(5)	(6)	(7)
010 Mardinding	0,00	0,00	0,00	0,00	106,48	0,00
020 Laubaleng	0,00	0,00	0,00	0,00	0,00	0,00
030 Tigabinanga	434,40	0,00	0,00	0,00	123,27	0,00
040 Juhar	0,00	0,00	0,00	0,00	0,00	0,00
050 Munte	109,09	0,00	0,00	0,00	0,00	0,00
060 Kutabuluh	0,00	0,00	0,00	0,00	0,00	0,00
070 Payung	137,11	132,83	0,00	71,78	63,89	0,00
071 Tiganderket	100,66	138,04	0,00	0,00	48,50	0,00
080 Simpang Empat	224,89	314,76	149,20	193,72	0,00	0,00
081 Naman Teran	421,17	249,58	174,24	180,00	0,00	0,00
082 Merdeka	202,31	275,49	163,06	172,57	0,00	0,00
090 Kabanjahe	346,17	400,00	200,00	150,00	0,00	0,00
100 Berastagi	331,65	340,46	157,11	137,35	0,00	0,00
110 Tigapanah	202,36	172,14	106,20	101,80	0,00	0,00
111 Dolat Rayat	210,96	250,00	125,58	109,03	0,00	0,00
120 Merek	190,32	285,58	131,35	124,31	65,77	41,67
130 Barusjahe	357,99	264,30	199,08	160,52	0,00	0,00
Jumlah/Total2017	253,03	263,54	157,16	147,67	62,44	41,67
2016	244,86	279,36	157,99	166,22	108,74	51,67
2015	316,33	242,23	167,93	154,46	68,80	52,40

Sumber/Source: Dinas Pertanian Kabupaten Karo/Agriculture, and Estates Service of Karo Regency

Kecamatan/ Sub District	Cabe/ Chili	Buncis/ French Bean	Wortel/ Carrots	Lobak/ Radish	Labu Siam/ Chajota
(1)	(8)	(9)	(10)	(11)	(12)
010 Mardinding	62,28	0,00	0,00	0,00	0,00
020 Laubaleng	0,00	0,00	0,00	0,00	0,00
030 Tigabinanga	59,89	0,00	0,00	0,00	0,00
040 Juhar	66,31	0,00	0,00	0,00	0,00
050 Munte	117,19	46,82	0,00	0,00	0,00
060 Kutabuluh	48,45	0,00	0,00	0,00	0,00
070 Payung	62,92	89,18	0,00	0,00	0,00
071 Tiganderket	30,77	0,00	0,00	0,00	0,00
080 Simpang Empat	129,75	111,55	224,60	0,00	0,00
081 Naman Teran	147,44	85,86	251,94	0,00	0,00
082 Merdeka	43,33	49,23	225,49	0,00	909,00
090 Kabanjahe	35,97	270,26	200,00	0,00	0,00
100 Berastagi	101,14	100,00	284,41	296,67	0,00
110 Tigapanah	106,27	88,30	71,87	0,00	1.152,46
111 Dolat Rayat	101,22	67,34	133,22	0,00	235,75
120 Merek	48,46	44,50	148,55	0,00	0,00
130 Barusjahe	116,26	0	246,89	0,00	259,76
Jumlah/Total 2017	89,32	100,99	204,39	260,87	739,9912281
2016	81,64	104,76	213,31	179,29	638,90
2015	96,04	124,31	223,35	235,08	594,81

Sumber/Source: Dinas Pertanian Kabupaten Karo/Agriculture, and Estates Service of Karo Regency



AGRICULTURE

**Tabel : 5.1.19** Luas Tanaman Yang Menghasilkan (Ha) dan Produksi Buah0Buahan (Ton)  
*Table* Production of Fruits(Ton) and Productive Area(Ha) by Kind of Plant 2017

No	Jenis Buah0Buahan/ Type of Plant	Luas Yang Menghasilkan/ Productive Area (Ha)	Produksi/ Production (Ton)
(1)	(2)	(3)	(4)
1	Alpoket/Avocadoes	100	2.323
2	Jeruk/Oranges	5 099	245.213
3	Mangga/Mangoes	134	681
4	Sawo/Saoodilas	4	62
5	Durian/Durians	95	2.736
6	Jambu air	0,15	2
7	Pepaya/Papayas	21	1.088,10
8	Pisang/Bananas	113	9.797
9	Nenas/Pineapples	4,62	804
10	Kesemek/	14	527
11	Marquisa/Maarquisa	60	6.091
12	Rambutan/Rambootans	2	32

Sumber/Source: Dinas Pertanian Kabupaten Karo/Agriculture, and Estates Service of Karo Regency



**Tabel : 5.1.20**      **Produksi Buah-Buahan Menurut Kecamatan dan Jenis Buah (Ton)**  
**Table**                    **Production of Fruits by Sub District and Type of Fruits (Ton)**  
*by Kind of Plant*  
 2017

Kecamatan/ Sub District	Alpokát /Avoca does	Jeruk/ Oranges	Mangga/ Mangoes	Sawo/ Saodilas	Durian/ Durians	Jambu air
(1)	(2)	(3)	(4)	(5)	(6)	(7)
010 Mardinding	4	6 415	65	16	0	0
020 Laubaleng	31	3 730	2	48	0	0
030 Tigabinanga	0	400	0	0	155	0
040 Juhar	396	1 412	68	20	2 955	3
050 Munte	30	8 122	26	6	0	0
060 Kutabuluh	156	5 860	0	0	0	0
070 Payung	337	4 119	0	24	658	0
071 Tiganderket	292	1 091	0	0	3	0
080 Simpang Empat	18	5 880	0	0	0	0
081 Naman Teran	160	3 318	0	0	0	0
082 Merdeka	0	44 820	0	0	0	0
090 Kabanjahe	44	4 876	0	0	0	0
100 Berastagi	34	5 481	0	0	0	0
110 Tigapanah	31	29 832	0	0	0	0
111 Dolat Rayat	21	27 104	0	0	0	0
120 Merek	1 151	42 045	249	180	0	0
130 Barusjahe	60	39 698	0	0	0	0
Jumlah/ <i>Total</i> 2017	2 764	234 200	410	295	3 771	3
2016	2 764	234 200	410	295	3 771	3
2015	2 053	242 779	269	446,10	2 514	3,70

Sumber/*Source*: Dinas Pertanian Kabupaten Karo/Agriculture, and Estates Service of Karo Regency

Kecamatan/ Sub District	Pepaya/ Papayas	Pisang/ Bananas	Nenas/ Pineap ples	Salak	Marquisa/M aarquisa	Rambutan /Rambo otans
(1)	(8)	(9)	(10)	(11)	(12)	(13)
010 Mardinding	0,00	3 365	3	0,00	0,00	16
020 Laubaleng	18	930	0,00	0,00	0,00	38
030 Tigabinanga	150	194	0,00	0,00	0,00	0,0
040 Juhar	935	63	2	0,00	0,00	0,0
050 Munte	0,00	833	5	0,00	0,00	0,0
060 Kutabuluh	0,00	95	0,00	15	0,00	0,0
070 Payung	201	1 126	248	126	104	0,0
071 Tiganderket	149	174	0,00	387	0,00	0,0
080 Simpang Empat	12	24	0	0,00	120	0,0
081 Naman Teran	0,00	0,00	0,00	0,00	34	0,0
082 Merdeka	0,00	0,00	0,00	0,00	0,00	0,0
090 Kabanjahe	0,00	105	0,00	0,00	9	0,0
100 Berastagi	0,00	0,00	0,00	0,00	337	0,0
110 Tigapanah	0,00	28	0,00	0,00	3 162	0,0
111 Dolat Rayat	0,00	0,00	0,00	0,00	109	0,0
120 Merek	0,00	321	146	0,00	11	0,0
130 Barusjahe	0,00	620	0,00	0,00	945	0,0
Jumlah/Total2017	1 465	7 877	405	527	4 829	54
2016	1 465	7 877	405	0,00	4 829	54
2015	1 566,4	5 637,2	7 677,5	319,1	8 409,9	5,1

Sumber/Source: Dinas Pertanian Kabupaten Karo/Agriculture, and Estates Service of Karo Regency

**Tabel : 5.2.1**  
*Table*

Luas Tanaman Perkebunan Menurut Jenisnya (Ha)  
*Planting Area of Small Holder Estates by Kind of Plant (Ha)*  
2017

Jenis Tanaman/ <i>Kind of Plants</i>	Tanaman Tidak menghasilkan <i>/Not Productive</i>	Tanaman Belum menghasilkan <i>/Not Yet Productive</i>	Tanaman menghasilkan/ <i>Productive</i>	Luas Tanaman/ <i>Total Area</i>
(1)	(2)	(3)	(4)	(5)
1 Cengkeh/ <i>Clove</i>	8	61	170	239
2 Kemiri/ <i>Candlenut</i>	21	16	1.890	1.927
3 Kopi/ <i>Coffee</i>	33	2.590,44	5.755	8.378,44
4 Kelapa/ <i>Coconut</i>	127	15	712	854
5 Kulit Manis/ <i>Cinamon</i>	0	25,5	13	40,5
6 Tembakau Rakyat/ <i>Tobacco</i>	376	232	259	491
7 Tebu Rakyat/ <i>Sugar Cane</i>	0	0	0	0
8 Vanili/ <i>Vanilla</i>	0	0	0	0
9 Kapulaga/ <i>Kapulaga</i>	0	0	0	0
10 Lada/ <i>Pepper</i>	0	0	0	0
11 Coklat/ <i>Cocoa</i>	222	994	3.392	4.608
12 Kelapa Sawit/ <i>Palm Oil</i>	0	254	1.346	1.600
13 Pinang/ <i>Areca Nut</i>	1,7	8	25,3	35
14 Jahe/ <i>Ginger</i>	0	0	0	0
15 Aren/ <i>Palm Sugar</i>	40	68,5	300,5	409
16 Karet/ <i>Rubber</i>	0	49	86	135

Sumber/*Source*: Dinas Pertanian Kabupaten Karo/Agriculture, and Estates Service of Karo Regency

AGRICULTURE

**Tabel : 5.2.2** Luas Tanaman Perkebunan Rakyat Menurut Kecamatan (Ha)  
**Table** *Planting Area of Small Holder Estates by Sub District (Ha)*  
 2017

Kecamatan/ Sub District	Cengkeh/ Clove	Kemiri/ Candle Nut	Kopi/ Coffea	Kelapa/ Coconut	Coklat/ Cocoa
(1)	(2)	(3)	(4)	(5)	(6)
010 Mardinding	0	578	112	193	449
020 Laubaleng	4	201	0	182	530
030 Tigabinanga	12	384,5	41	154	1 028
040 Juhar	71	91	381	220	1 158
050 Munte	9,5	12	487	37	803
060 Kutabuluh	75	300	319	45	135
070 Payung	45	10	458	6	178
071 Tiganderket	2	40	127	17	303
080 Simpang Empat	16	10	1 021	0	24
081 Naman Teran	0	0	427	0	0
082 Merdeka	0	0	155	0	0
090 Kabanjahe	1,5	0	120	0	0
100 Berastagi	0,5	0	130	0	0
110 Tigapanah	2	0	2 009	0	0
111 Dolat Rayat	0	0	254	0	0
120 Merek	0	0	966	0	0
130 Barusjahe	0	0	1.371	0	0
Jumlah/Total2017	238	1 625,5	8 378	854	4 608
2016	274	1 932,5	7 741	856	4 723
2015	274	1 933,00	7 595	856	4 753

Sumber/Source: Dinas Pertanian Kabupaten Karo/Agriculture, and Estates Service of Karo Regency

Kecamatan/ Sub District	Kulit Manis/ Cinnamon	Tembakau Rakyat/ Tobacco	Tebu/ Sugar Cane	Vanili/ Vanilli	Kapu0la ga/ Kapu0 laga	Lada/ Pepper
(1)	(7)	(8)	(9)	(10)	(11)	(12)
010 Mardingding	3	0	0	0	0	0
020 Laubaleng	0	0	0	0	0	0
030 Tigabinanga	0.5	0	0	0	0	0
040 Juhar	29	19	0	2	0	0
050 Munte	0	111	0	0	0	0
060 Kutabuluh	0	0	0	0	0	0
070 Payung	2	120	0	0	0	0
071 Tiganderket	0	110	0	0	0	0
080 Simpang Empat	4	40	0	0	0	0
081 Naman Teran	0	0	0	0	0	0
082 Merdeka	0	0	0	0	0	0
090 Kabanjahe	0	8	0	0	0	0
100 Berastagi	0	0	0	0	0	0
110 Tigapanah	0	83	0	0	0	0
111 Dolat Rayat	0	0	0	0	0	0
120 Merek	0	0	0	0	0	0
130 Barusjahe	2	0	0	0	0	0
Jumlah/Tota2017	40,5	491	0	2	0	0
	2016	21	473	0	0	2
	2015	25	270	0	0	2

Sumber/Source: Dinas Pertanian Kabupaten Karo/Agriculture, and Estates Service of Karo Regency

Kecamatan/ Sub District		Kelapa Sawit/ Palm Oil	Pinang/ Areca Nut	Jahe/ Ginger	Aren/ Palm Sugar	Karet/ Rubber
(1)		(13)	(14)	(15)	(16)	(17)
010	Mardingding	1 359	7	0	23	135
020	Laubaleng	175	5	0	15	0
030	Tigabinanga	14	10	0	15	0
040	Juhar	45	15	0	209	0
050	Munte	7	4	0	14	0
060	Kutabuluh	0	3	0	69	0
070	Payung	0	1	0	4	0
071	Tiganderket	0	2	0	0	0
080	Simpang Empat	0	0	0	30	0
081	Naman Teran	0	0	0	10	0
082	Merdeka	0	0	0	0	0
090	Kabanjahe	0	0	0	1	0
100	Berastagi	0	0	0	0	0
110	Tigapanah	0	0	0	5	0
111	Dolat Rayat	0	0	0	2	0
120	Merek	0	0	0	5	0
130	Barusjahe	0	0	0	7	0
Jumlah/Tota 2017		1 600	47	0	409	135
2016		1 550	35	4,12	379	140
2015		1 537	35	0	378	132

Sumber/Source: Dinas Pertanian Kabupaten Karo/Agriculture, and Estates Service of Karo Regency

Tabel : 5.2.3  
Table

Perkembangan Produksi Tanaman Perkebunan Rakyat (Ton)  
Growth of Production of Small Holder Estates by Kind of Plant (Ton)  
2013- 2017

	Jenis Tanaman/ Kind of Plant	Tahun/Year				
		2013	2014	2015	2016	2017
	(1)	(2)	(3)	(4)	(5)	(6)
1	Cengkeh/Clove	87,83	86,86	77,98	78,03	76,71
2	Kemiri/Candlenut	1 266,74	1 279,00	1 489,00	1 759,00	1 790,85
3	Kopi/Coffee	4 766,62	6 429,64	5 785,86	7 485,85	8 777,02
4	Kelapa/Coconut	963,23	890,00	756,70	751,15	794,73
5	Kulit Manis/Cinamon	18,09	12,14	11,39	11,39	10,28
6	Tembakau Rakyat/ Tobacco	260,05	310,23	164,49	153,58	275,71
7	Tebu Rakyat/ Sugar Cane	0,00	0,00	0,00	0,00	0,00
8	Vanili/Vanilla	0,00	0,00	0,00	0,00	0,00
9	Kapulaga/Kapulaga	0,00	0,00	0,00	0,00	0,00
10	Lada/Pepper	0,00	0,23	0,23	0,00	0,00
11	Coklat/Cocoa	2 834,72	3 050,37	3 211,59	3 215,86	3 310,83
12	Kelapa Sawit/Palm Oil	3 289,25	3 985,20	4 269,03	4 311,79	5 233,27
13	Pinang/Areca Nut	15,43	18,80	21,35	21,35	21,35
14	Jahe/Ginger	0,00	0,00	0,00	89,70	0,00
15	Aren/Palm Sugar	299,19	221,64	221,35	246,62	249,02
16	Karet/Rubber	64,90	64,90	72,60	72,60	72,60

Sumber/Source: Dinas Pertanian Kabupaten Karo/Agriculture, and Estates Service of Karo Regency

**Tabel : 5.2.4**                      **Produksi Tanaman Perkebunan Rakyat Menurut Kecamatan (Ton)**  
**Table**                              **Production of Small Holder Estates by Sub District and Kind of Plant (Ton)**  
 2017

Kecamatan/ Sub District	Cengkeh/ Clove	Kemiri/ Candle Nut	Kopi/ Coffea	Kelapa/ Coconut	Coklat/ Cocoa	
(1)	(2)	(3)	(4)	(5)	(6)	
010	Mardingding	0,53	0,00	121,00	0,00	0,00
020	Laubaleng	0,00	0,00	3 208,13	0,00	0,00
030	Tigabinanga	0,00	0,00	821,25	0,00	0,00
040	Juhar	0,40	0,00	903,55	0,00	0,00
050	Munte	0,00	0,00	75,24	0,00	0,00
060	Kutabuluh	1,46	1,00	699,08	0,00	5,46
070	Payung	23,87	10,00	678,39	4,25	112,68
071	Tiganderket	27,56	360,00	357,24	42,75	77,63
080	Simpang Empat	0,90	10,00	355,40	38,50	653,00
081	Naman Teran	19,60	129,53	207,39	246,75	783,60
082	Merdeka	0,90	293,00	1,14	52,80	643,74
090	Kabanjahe	1,40	453,68	0,00	201,83	550,00
100	Berastagi	0,00	525,64	122,08	202,95	454,82
110	Tigapanah	0,00	0,00	802,80	0,00	0,00
111	Dolat Rayat	0,00	0,00	143,84	0,00	0,00
120	Merek	0,00	8,00	101,50	4,90	29,90
130	Barusjahe	0,00	0,00	199,00	0	0
Jumlah/Total 2017		76,71	1 790,85	8777,02	794,73	3 310,83
2016		78,03	1 759,00	7 485,85	751,15	3 215,86
2015		77,98	1 489,00	5 785,86	756,70	3 211,58

Sumber/Source:            Dinas Pertanian Kabupaten Karo/Agriculture, and Estates Service of Karo Regency



Kecamatan/ Sub District	Kulit Manis/ Cinamon	Tembakau Rakyat/ Tobacco	Tebu/ Sugar Cane	Vanili/ Vanilli	Kapu0la ga/ Kapu0 laga	Lada/ Pepper
(1)	(2)	(8)	(9)	(10)	(11)	(12)
010 Mardingding	0,00	0,00	0,00	0,00	0,00	0,00
020 Laubaleng	1,50	0,00	0,00	0,00	0,00	0,00
030 Tigabinanga	0,00	0,00	0,00	0,00	0,00	0,00
040 Juhar	0,00	78,85	0,00	0,00	0,00	0,00
050 Munte	0,00	0,00	0,00	0,00	0,00	0,00
060 Kutabuluh	3,00	27,60	0,00	0,00	0,00	0,00
070 Payung	1,50	87,34	0,00	0,00	0,00	0,00
071 Tiganderket	0,00	0,00	0,00	0,00	0,00	0,00
080 Simpang Empat	0,00	43,27	0,00	0,00	0,00	0,00
081 Naman Teran	3,00	7,15	0,00	0,00	0,00	0,00
082 Merdeka	0,00	0,00	0,00	0,00	0,00	0,00
090 Kabanjahe	0,00	0,00	0,00	0,00	0,00	0,00
100 Berastagi	1,28	0,00	0,00	0,00	0,00	0,00
110 Tigapanah	0,00	0,00	0,00	0,00	0,00	0,00
111 Dolat Rayat	0,00	0,00	0,00	0,00	0,00	0,00
120 Merek	0,00	31,50	0,00	0,00	0,00	0,00
130 Barusjahe	0,00	0,00	0,00	0,00	0,00	0,00
Jumlah/Tota2017	10,28	275,71	0,00	0,00	0,00	0,00
2016	11,39	153,38	0,00	0,00	0,00	0,23
2015	11,39	164,49	0,00	0,00	0,00	0,23

Sumber/Source: Dinas Pertanian Kabupaten Karo/Agriculture, and Estates Service of Karo Regency

Kecamatan/ Sub District	Kelapa Sawit/ Palm Oil	Pinang/ Areca Nut	Jahe/ Ginger	Aren/ Palm Sugar	Karet/ Rubber
(1)	(13)	(14)	(15)	(16)	(17)
010 Mardinding	0,00	0,00	0,00	0,70	0,00
020 Laubaleng	0,00	0,00	0,00	1,45	0,00
030 Tigabinanga	0,00	0,00	0,00	2,70	0,00
040 Juhar	0,00	0,00	0,00	2,40	0,00
050 Munte	0,00	0,00	0,00	0,00	0,00
060 Kutabuluh	0,00	0,00	0,00	22,35	0,00
070 Payung	0,00	0,50	0,00	2,70	0,00
071 Tiganderket	0,00	2,85	0,00	28,70	0,00
080 Simpang Empat	0,00	2,40	0,00	10,40	0,00
081 Naman Teran	174,96	1,75	0,00	140,52	0,00
082 Merdeka	46,68	7,22	0,00	3,13	0,00
090 Kabanjahe	388,80	2,63	0,00	12,53	0,00
100 Berastagi	4 622,83	3,50	0,00	12,00	72,60
110 Tigapanah	0,00	0,00	0,00	8,50	0,00
111 Dolat Rayat	0,00	0,00	0,00	0,00	0,00
120 Merek	0,00	0,50	0,00	0,00	0,00
130 Barusjahe	0,00	0,00	0,00	0,95	0,00
Jumlah/Total2017	5233,27	21,35	0,00	249,02	72,60
2016	4311,79	21,35	89,70	246,62	72,60
2015	4 276,03	21,35	0,00	221,34	72,60

Sumber/Source: Dinas Pertanian Kabupaten Karo/Agriculture, and Estates Service of Karo Regency

Tabel : 5.2.5  
Table

Produktivitas Tanaman Perkebunan Rakyat Menurut Kecamatan  
(Kg/Ha/Tahun)  
*Productivity of Small Holder Estates by Sub District and Kind of Plant*  
(Kg/Ha/Year)  
2017

Kecamatan/ Sub District	Cengkeh/ Clove	Kemiri/ Candle Nut	Kopi/ Coffea	Kelapa/ Coconut	Coklat/ Cacao
(1)	(2)	(3)	(4)	(5)	(6)
010 Mardinding	350,00	0,00	1 100,00	0,00	0,00
020 Laubaleng	0,00	0,00	2 965,00	0,00	0,00
030 Tigabinanga	0,00	0,00	1 125,00	0,00	0,00
040 Juhar	400,00	0,00	850,00	0,00	0,00
050 Munte	0,00	0,00	990,00	0,00	0,00
060 Kutabuluh	292,00	250,00	975,00	0,00	455,00
070 Payung	542,50	1 000,00	1 955,00	850,00	788,00
071 Tiganderket	520,00	1 200,00	1 145,00	950,00	575,00
080 Simpang Empat	300,00	833,33	975,00	1 100,00	1 000,00
081 Naman Teran	350,00	1 506,17	1 115,00	1 175,00	1200,00
082 Merdeka	396,00	774,11	143,00	1 200,00	1 021,00
090 Kabanjahe	350,00	905,54	0,00	1 108,98	1 100,00
100 Berastagi	0,00	909,41	1 090,00	1 102,99	1 123,01
110 Tigapanah	0,00	0,00	3600,00	0,00	0,00
111 Dolat Rayat	0,00	0,00	1 115,00	0,00	0,00
120 Merek	0,00	400,00	875,00	700,00	115,00
130 Barusjahe	0,00	0,00	995,00	0,00	0,00
Jumlah/Total 2017	453,37	871,52	1 525,11	1 116,08	976,21
2016	453,37	871,52	1 494,18	1 116,08	959,54
2015	453,37	871,52	1 303,41	1 116,08	959,54

Sumber/Source: Dinas Pertanian Kabupaten Karo/Agriculture, and Estates Service of Karo Regency

Kecamatan/ Sub District	Kulit Manis/ Cinnamon	Tembakau Rakyat/ Tobacco	Tebu/ Sugar Cane	Vanili/ Vanilli	Kapula Kapu laga	Lada/ Pepper
(1)	(7)	(8)	(9)	(10)	(11)	(12)
010 Mardinding	0	0	0	0	0	0
020 Laubaleng	750	0	0	0	0	0
030 Tigabinanga	0	0	0	0	0	0
040 Juhar	0	950	0	0	0	0
050 Munte	0	0	0	0	0	0
060 Kutabuluh	750	690	0	0	0	0
070 Payung	750	760	0	0	0	0
071 Tiganderket	0	0	0	0	0	0
080 Simpang Empat	0	787	0	0	0	0
081 Naman Teran	750	550	0	0	0	0
082 Merdeka	0	0	0	0	0	0
090 Kabanjahe	0	0	0	0	0	0
100 Berastagi	427	0	0	0	0	0
110 Tigapanah	0	0	0	0	0	0
111 Dolat Rayat	0	0	0	0	0	0
120 Merek	0	450	0	0	0	0
130 Barusjahe	0	0	0	0	0	0
Jumlah/Total/2017	790,77	655,34	0	0	0	0
2016	690,30	655,34	0	0	0	0
2015	690,30	655,34	0	0	0	115,00

Sumber/Source: Dinas Pertanian Kabupaten Karo/Agriculture, and Estates Service of Karo Regency

Lanjutan Tabel/Continued 5.2.5

Kecamatan/ Sub District	Kelapa Sawit/ Palm Oil	Pinang/ Areca Nut	Jahe/ Ginger	Aren/ Palm Sugar	Karet/ Rubber
(1)	(13)	(14)	(15)	(16)	(17)
010 Mardinding	0,00	0,00	0,00	700,00	1 100
020 Laubaleng	0,00	0,00	0,00	725,00	0
030 Tigabinanga	0,00	0,00	0,00	900,00	0
040 Juhar	0,00	0,00	0,00	800,00	0
050 Munte	0,00	0,00	0,00	0,00	0
060 Kutabuluh	0,00	0,00	0,00	745,00	0
070 Payung	0,00	500,00	0,00	675,00	0
071 Tiganderket	0,00	950,00	0,00	700,00	0
080 Simpang Empat	0,00	800,00	0,00	745,00	0
081 Naman Teran	3 888,00	875,00	0,00	800,00	0
082 Merdeka	3 890,00	870,00	0,00	895,00	0
090 Kabanjahe	3 888,00	877,00	0,00	696,00	0
100 Berastagi	3 888,00	875,00	0,00	800,00	1 100,00
110 Tigapanah	0,00	0,00	0,00	850,00	0
111 Dolat Rayat	0,00	0,00	0,00	0,00	0
120 Merek	0,00	500,00	0,00	0,00	0
130 Barusjahe	0,00	0,00	0,00	475,00	0
Jumlah/Total2017	15 553,98	843,87	0,00	789,13	1 100,00
2016	3 888,00	843,87	0,00	789,13	1 100,00
2015	3 888,00	843,87	0,00	789,13	1 100,00

Sumber/Source: Dinas Pertanian Kabupaten Karo/Agriculture, and Estates Service of Karo Regency

Tabel : 5.3.1

Table

Populasi Ternak Menurut Kecamatan (Ekor)  
 Livestock Population by Sub District and Kind of Livestock (Tail)  
 2017

Kecamatan/ Sub District	Jenis Ternak/Kind of Livestock						
	Sapi Potong Cow	Sapi Perah Milked Cow	Kerbau Buffalo	Kuda Horse	Kam- bing& Domba	Babi/ Pig	Kelinci
(1)	(2)	(3)	(4)	(5)	(6)	(7)	(8)
010 Mardinding	720	0	87	0	785	1 443	0
020 Laubaleng	1 270	0	109	0	2 199	1 844	0
030 Tigabinanga	942	0	112	0	650	1 214	0
040 Juhar	810	0	242	0	1 843	2 417	0
050 Munte	1 126	0	168	0	762	1 947	0
060 Kutabuluh	742	0	18	0	62	328	0
070 Payung	423	0	12	0	240	377	0
071 Tiganderket	768	0	97	0	573	398	0
080 Simpang Empat	585	0	21	0	1 309	966	112
081 Naman Teran	38	0	18	0	0	12	0
082 Merdeka	32	5	15	74	10	94	296
090 Kabanjahe	545	3	63	0	142	2168	254
100 Berastagi	604	342	28	96	298	395	398
110 Tigapanah	1 274	17	116	3	693	2 044	63
111 Dolat Rayat	276	0	20	0	68	230	246
120 Merek	313	0	86	12	125	8 790	0
130 Barusjahe	621	0	120	0	2 832	1 755	0
Jumlah/Total2017	10 089	359	1 332	185	12 591	26 449	1 369
2016	10 843	319	1 318	87	12 591	24 049	3 320
2015	11 058	348	1 906	94	28 840	13 528	3 360

Sumber/Source: Dinas Perikanan Kabupaten Karo/Livestock Service of Karo Regency

Tabel : 5.3.2  
Table

Populasi Unggas Menurut Kecamatan (Ekor)/  
Poultry Population by Sub District (Tail)  
2017

Kecamatan/ Sub District	Jenis Unggas/Kind of		
	Ayam Buras/ Chicken/	Itik	Itik Manila
(1)	(2)	(3)	(4)
010 Mardinding	18 120	1 330	35
020 Laubaleng	19 355	2 382	160
030 Tigabinanga	38 430	2 525	480
040 Juhar	67 320	4 210	2 388
050 Munte	59 917	1 263	320
060 Kutabuluh	2 890	218	114
070 Payung	14 186	658	70
071 Tiganderket	15 523	1 820	286
080 Simpang Empat	14 523	327	52
081 Naman Teran	2 359	210	28
082 Merdeka	2 463	3 670	32
090 Kabanjahe	22 427	685	125
100 Berastagi	4 328	247	123
110 Tigapanah	52 090	2 746	104
111 Dolat Rayat	3 757	240	42
120 Merek	14 389	526	68
130 Barusjahe	45 640	675	80
Jumlah/Total/2017	397 519	23 732	4 507
2016	0	0	0
2015	390 529	23 584	4 064

Sumber/Source: Dinas Perikanan Kabupaten Karo/Livestock Service of Karo Regency

**Tabel : 5.3.3** Jenis Penyakit Ternak yang Didiagnosis Secara Klinis Patologis Anatomis/Laboratoris dan Jumlah Kasus di Kabupaten Karo  
*Kind of Livestock Disease and Total Case that Diagnose by Karo Livestock Sub Service Laboratory (Tail)*  
 2017

Jenis Penyakit/ <i>Disease</i>	Ternak yang diserang/ <i>Kind of Livestock Who infected</i>	Jumlah Kasus/ <i>Total Case</i>
(1)	(2)	(3)
1 Sallmonellosis	Unggas, Babi /Fowl, Pig	0
2 Collibacillosis	Unggas, Babi/Fowl, Pig	37
3 Pneumonia	Babi/Pig	0
4 Stereptococosis	Babi/Pig	0
5 ND	Unggas/Fowl	68
6 Hog Cholera	Babi/Pig	137
7 T G E	Babi/Pig	0
8 Rabies	Anjing, Kucing/Dog, Cat	0
9 Orf	Kambing/Goat	106
10 Distemper	Anjing, Kucing, Sapi/Dog, Cat, Cow	17
11 Parvo Virus	Anjing, Kucing/Dog, Cat	48
12 CRD	Unggas/Fowl	0
13 Scabies	Babi, Kambing, Anjing /Pig, Goat, Dog	88
14 Myasis	Babi / Pig	0
15 Demadecosis	Anjing, Kucing/Dog, Cat	0
16 Trypanosomiasis	Sapi, Kerbau/ Cow, Bufallow	0
17 Piroplasmosis	0	0
18 Coccidiosis	Babi,Unggas / Pig, Fowl	0
19 Leucocytoozon	Unggas / Fowl	0

Sumber/Source: Dinas Perikanan Kabupaten Karo/Livestock Service of Karo Regency



	Jenis Penyakit/ <i>Disease</i>	Ternak yang diserang/ <i>Kind of Livestock Who infected</i>	Jumlah Kasus/ <i>Total Case</i>
	(1)	(2)	(3)
20	Hypocalcemia/ <i>Milk Fever</i>	Sapi / Cow	0
21	Tympani/	Ruminansia / <i>Ruminant</i>	13
22	Keracunan/ <i>contamination</i>	Babi / <i>Pig</i>	0
23	SE	Sapi, Kerbau/ Cow	0
24	Helminthyasis	Unggas, Babi, Kuda, Ruminansia/ <i>Fowl, Pig, Horse, Ruminant</i>	257
25	PRRS	Babi/ <i>Pig</i>	0
26	Mastitis	Sapi, Babi/ Cow, <i>Pig</i>	14
27	Retensio Secundinae	Sapi/ Cow	3
28	Endomentritis	Sapi, Babi/ Cow, <i>Pig</i>	12
29	AI	Unggas/ <i>Fowl</i>	0
30	Pink Eye	Kambing/ <i>Goat</i>	27
31	BEF	Sapi/ Cow	9
32	Rhinotrakheitis	Sapi/ Cow	12
33	Infeksi Saluran Urinaria	Sapi, Anjing/ Cow, <i>Dog</i>	29
34	Prolapsus Uteri	Sapi/ Cow	54
Jumlah/ <i>Total Case</i> 2017			931
2016			0
2015			1 250

Sumber/Source: Dinas Perikanan Kabupaten Karo/Livestock Service of Karo Regency

**Tabel : 5.3.4** Banyaknya Ternak Sapi Yang Diinseminasi Kawin Suntik Dengan Frozen, Semen (Ekor)  
*Table* *Number of Cow Who Had Inseminated by Sub District (Tail)*  
 2017

Kecamatan/ Sub District	Brahman	Ongole	SimenOt al	Brangus	FH	Limo0s in	Jumlah/ Total
(1)	(2)	(3)	(4)	(5)	(6)	(7)	(8)
010 Mardinding	1	0	2	0	0	3	6
020 Laubaleng	0	0	0	0	0	0	0
030 Tigabinanga	9	0	49	6	0	101	165
040 Juhar	9	1	61	8	0	74	153
050 Munte	5	0	81	14	0	78	178
060 Kutabuluh	7	0	103	9	0	62	181
070 Payung	11	0	99	23	0	66	199
071 Tiganderket	7	0	173	29	0	96	305
080 Simpang Empat	5	0	100	10	0	92	207
081 Naman Teran	0	0	2	5	0	1	8
082 Merdeka	2	0	0	0	0	2	4
090 Kabanjahe	25	1	36	10	0	55	127
100 Berastagi	9	0	11	1	117	14	152
110 Tigapanah	64	0	84	11	11	89	259
111 Dolat Rayat	0	0	3	0	0	5	8
120 Merek	0	0	4	0	0	7	11
130 Barusjahe	1	0	8	2	1	5	17
Jumlah/Total2017	155	2	816	128	129	750	1 980
2016	58	25	197	14	21	424	739
2015	383	6	283	12	78	311	1 073

Sumber/Source: Dinas Pertanian Kabupaten Karo/Agriculture, and Estates Service of Karo Regency

Tabel : 5.3.5  
Table

Banyaknya Ternak Keluar Masuk Kabupaten Karo (Ekor)  
*Mutation of Livestock (Tail)*  
2017

Bulan/ Month	Keluar/Carry Out				Masuk/In			
	Sapi/ Cow	Kerbau/ Buffalo	Babi/ Pig	Kambing/ Goat/Sheep	Sapi/ Cow	Kerbau/ Buffalo	Babi/ Pig	Kambing/G oat/Sheep
(1)	(2)	(3)	(4)	(5)	(6)	(7)	(8)	(9)
1 Januari/ January	43	24	500	0	129	72	0	0
2 Pebruari/ February	50	24	500	0	150	84	0	0
3 Maret/ March	32	26	500	0	120	112	0	0
4 April/ April	36	23	500	0	108	69	0	0
5 Mei/ May	55	110	500	0	165	180	0	0
6 Juni/ June	62	85	500	0	186	196	0	0
7 Juli/ July	66	41	500	0	198	123	0	0
8 Agustus/ August	88	71	500	0	210	213	0	0
9 September/ September	74	40	500	0	180	120	0	0
10 Oktober/ October	30	27	500	0	90	81	0	0
11 Nopember/ November	31	41	500	0	93	123	0	0
12 Desember/ December	42	26	500	0	126	78	0	0
Jumlah/total 2017	609	538	6 000	0	1 755	1 451	0	0
2016	0	0	0	0	0	0	0	0
2015	754	667	4 200	9	1 668	1 548	0	29

Sumber/Source: Dinas Pertanian Kabupaten Karo/Agriculture, and Estates Service of Karo Regency

Tabel : 5.3.6  
Table

Banyaknya Ternak Yang Divaksin (Ekor)  
Number of Livestock Who Have Gotten Vaccination (Tail)  
2017

Bulan/ Month	Jenis Vaksin/Kind of Vaccine				
	S E	N D/ ND	Rabies/ Rabies	Hog Cholera/ Cholera	Flu Burung/ Avient Influenza
(1)	(2)	(3)	(4)	(5)	(6)
1 Januari/January	0	2 000	56	100	0
2 Pebruari/February	0	1 000	24	0	0
3 Maret/March	0	2 000	345	100	0
4 April/April	0	2 000	21	0	0
5 Mei/May	0	1 000	0	100	0
6 Juni/June	0	2 000	0	0	0
7 Juli/July	0	2 000	0	100	0
8 Agustus/August	0	1 000	7	0	0
9 September/September	0	2 000	11 286	100	0
10 Oktober/October	0	1 000	0	0	0
11 Nopember/November	0	2 000	0	100	0
12 Desember/December	0	1 000	0	0	0
Jumlah/Total 2017	0	19 000	11 739	600	0
2016	0	0	0	0	0
2015	0	50	3 995	0	0

Sumber/Source: Dinas Perikanan Kabupaten Karo/Livestock Service of Karo Regency

**Tabel : 5.3.7** Banyaknya Ternak Yang Dipotong Pada Rumah Potong Hewan dan Non RPH (Ekor)  
*Slaughtered Livestock In Slaughter House and Anreported Slaughtered Livestock in Slaughter House (Tail)*  
 2017

	Bulan/ Month	Sapi/ Cow	Kerbau/ Buffalo	Kambing/ Goat/Shee p	Babi/ Pig	Kuda/ Horse	Ayam/ Local Chicken	Anjing/ Dog
	(1)	(2)	(3)	(4)	(5)	(6)	(7)	(8)
1	Januari/ January	137	3	30	1 407	0	40 488	350
2	Pebruari/ February	148	1	33	1 400	0	40 488	352
3	Maret/ March	156	6	30	1 400	0	40 488	352
4	April/ April	170	6	33	1 407	0	40 488	352
5	Mei/ May	168	1	30	1 400	0	40 488	352
6	Juni/ June	155	0	34	1 407	0	40 488	352
7	Juli/ July	142	3	32	1 400	0	40 488	352
8	Agustus/ August	171	12	64	1 413	3	40 492	352
9	September/ September	135	1	31	1 400	0	40 488	352
10	Oktober/ October	162	4	32	1 407	0	40 488	352
11	Nopember/ November	144	2	32	1 400	0	40 488	352
12	Desember/ December	159	2	20	1 407	0	40 488	350
	Jumlah/total 2017	1 847	41	401	16 848	3	485 860	4 220
	2016	1 840	76	342	5 978	0	26 326	703
	2015	1 597	30	359	7 642	10	29 734	1 214

Sumber/Source: Dinas Perikanan Kabupaten Karo/Livestock Service of Karo Regency

AGRICULTURE

**Tabel : 5.3.8** Banyaknya Ternak Yang Dipotong Pada Rumah Potong Hewan Menurut Jenis Ternak dan Kecamatan (Ekor)  
*Slaughtered Livestock In Slaughter Houseby Kind of Livestock and Sub District (Tail)*  
 2017

Kecamatan/ Sub District	Sapi/ Cow	Kerbau/ Buffalo	Kambing/ Goat/Sheep	Babi/ Pig	Kuda/ Horse	Ayam/ Local Chicken	Anjing/ Dog
(1)	(2)	(3)	(4)	(5)	(6)	(7)	(8)
010 Mardinding	0	0	0	0	0	0	0
020 Laubaleng	0	0	0	0	0	0	0
030 Tigabinanga	0	0	0	0	0	0	0
040 Juhar	0	0	0	0	0	0	0
050 Munte	0	0	0	0	0	0	0
060 Kutabuluh	0	0	0	0	0	0	0
070 Payung	0	0	0	0	0	0	0
071 Tiganderket	0	0	0	0	0	0	0
080 Simpang Empat	0	0	0	0	0	0	0
081 Naman Teran	0	0	0	0	0	0	0
082 Merdeka	0	0	0	0	0	0	0
090 Kabanjahe	1 461	28	0	0	0	0	0
100 Berastagi	236	0	0	2 556	0	0	0
110 Tigapanah	0	0	0	0	0	0	0
111 Dolat Rayat	0	0	0	0	0	0	0
120 Merek	0	0	0	0	0	0	0
130 Barusjahe	0	0	0	0	0	0	0
Jumlah/ Total2017	1 697	28	0	2 556	0	0	0
2016	1 357	74	341	4 483	0	23 566	632
2015	1 490	30	0	1 166	0	0	0

Sumber/Source: Dinas Perikanan Kabupaten Karo/Livestock Service of Karo Regency

**Tabel : 5.3.9** Banyaknya Ternak Yang Dipotong di Luar Rumah Potong Hewan Menurut Jenis Ternak dan Kecamatan (Ekor)  
*Slaughtered Livestock Out of Slaughter House by Kind of Livestock and Sub District (Tail)*  
 2017

Kecamatan/ Sub District	Sapi/ Cow	Kerbau/ Buffalo	Kambing/ Goat/Sheep	Babil/ Pig	Kuda/ Horse	Ayam/ Local Chicken	Anjing/ Dog
(1)	(2)	(3)	(4)	(5)	(6)	(7)	(8)
010 Mardinding	3	0	4	212	0	9 700	96
020 Laubaleng	3	3	4	394	0	12 000	144
030 Tigabinanga	13	0	20	960	0	9 900	154
040 Juhar	12	0	2	480	0	3 200	96
050 Munte	8	0	11	720	0	3 700	90
060 Kutabuluh	7	0	12	600	0	1 800	144
070 Payung	9	0	16	480	0	5 760	72
071 Tiganderket	8	0	65	720	0	1 200	72
080 Simpang Empat	9	0	33	480	0	1 200	52
081 Naman Teran	7	0	58	360	0	1 200	24
082 Merdeka	1	0	7	360	0	950	12
090 Kabanjahe	44	0	68	3 360	0	360 000	1 080
100 Berastagi	15	0	55	1 200	2	36 000	720
110 Tigapanah	5	0	18	1 440	0	28 800	720
111 Dolat Rayat	2	0	5	360	0	950	24
120 Merek	2	10	3	1 080	1	3 000	360
130 Barusjahe	2	0	20	1 080	0	6 500	360
Jumlah/total 2017	150	13	401	14 286	3	485 860	4 220
2016	22	0	0	308	0	0	0
2015	107	0	359	6 496	10	29 734	1 214

Sumber/Source: Dinas Perikanan Kabupaten Karo/Livestock Service of Karo Regency

Tabel : 5.4.1 Rumah Tangga Perikanan (RTP) Budidaya Menurut Jenis Tempat  
 Table Pemeliharaan Ikan  
 Number of Fish Culture's Household by Kind of Fish Culture  
 2015-2017

	Tempat Pemeliharaan/ Fish Culture	RTP/		
		2015	2016	2017
	(1)	(2)	(3)	(4)
1	Kolam/Fresh Water Pond	2 582	1 336	1 336
2	Usaha Pembenihan Rakyat/Private Germ	0	0	0
3	Sungai/River	0	0	0
4	Danau/Lake	25	40	0
5	Balai Benih Ikan/Public Germ	1	1	1
6	Mina Padi/Ricecum fish	0	0	0
7	Cek Dam/Waduk/Dam/Reservoir	0	0	0

Sumber/Source: Dinas Perikanan Kabupaten Karo/Livestock Service of Karo Regency



**Tabel : 5.4.2** Luas Areal Perikanan Menurut Jenis Tempat Pemeliharaan Ikan (Ha)  
**Table** *The Fishery Area by Kind of Fish Culture (Ha)*  
 2015 -2017

Tempat Pemeliharaan/ <i>Fish Culture</i>	2015		2016		2017	
	Ha	Unit	Ha	Unit	Ha	Unit
(1)	(2)	(3)	(4)	(5)	(6)	(7)
1 Kolam/ <i>Fresh Water Pond</i>	251,34	2 582	119,59	1 336	119,59	1 336
2 Usaha Pembenihan Rakyat/ <i>Private Germ</i>	0	0	0	0	0	0
3 Sungai/ <i>River</i>	0	0	0	0	0	0
4 Danau/ <i>Lake</i>	1,59	25	1,59	35	0	0
5 Balai Benih Ikan/ <i>Public Germ</i>	1,50	1	1,50	1	1,50	1
6 Mina Padi/ <i>Ricecum fish</i>	0	0	0	0	0	0
7 Cek Dam/Waduk/ <i>Dam/Reservoir</i>	0	0	0	0	0	0
<b>Jumlah/Total</b>	<b>254,43</b>	<b>2 608</b>	<b>122,68</b>	<b>1 372</b>	<b>121,09</b>	<b>1 337</b>

Sumber/*Source*: Dinas Perikanan Kabupaten Karo/Livestock Service of Karo Regency



Tabel : 5.4.4 Rumah Tangga Perikanan Tangkap (RTP) Menurut Jenis Tempat  
 Table Pemeliharaan Ikan  
 Number of Fish Culture's Household by Kind of Fish Culture  
 2015–2017

Tempat Pemeliharaan/ Fish Culture	RTP		
	2015	2016	2017
(1)	(2)	(3)	(4)

1 Danau/Lake	19	22	35
--------------	----	----	----

Sumber/Source: Dinas Perikanan Kabupaten Karo/Livestock Service of Karo Regency

AGRICULTURE

Tabel : 5.4.5 Luas Areal Perikanan Tangkap Menurut Jenis Tempat Pemeliharaan Ikan (Ha)  
*Table* *The Fishery Area by Kind of Fish Culture (Ha)*  
 2015 -2017

Tempat Pemeliharaan/ <i>Fish Culture</i>	2015		2016		2017	
	Ha	Unit	Ha	Unit	Ha	Unit
(1)	(2)	(3)	(4)	(5)	(6)	(7)
1 Danau/Lake	350	19	350	22	350	35
Jumlah/ <i>Total</i>	350	19	350	22	350	35

Sumber/*Source*: Dinas Perikanan Kabupaten Karo/Livestock Service of Karo Regency

**Tabel : 5.4.6** Produksi Perikanan Tangkap di Perairan Umum (Danau) Menurut Jenis Ikan/ *Production of Fish Capture at Publik Water by Species of Fish* 2015– 2017

	Jenis Ikan/ <i>Fish</i>	Satuan/ <i>Unit</i>	Tahun/Year		
			2015	2016	2017
	(1)	(2)	(3)	(7)	(8)
1	Mujair	kg	1 800	8 530	7 380
2	Gabus	kg	4 958	12 460	8 570
3	Bilih	kg	10 700	0	0
4	Udang Lain	kg	1 400	9 090	7 780
Jumlah/ <i>Total</i>			18 858	30 080	23 730

Sumber/*Source*: Dinas Perikanan Kabupaten Karo/Livestock Service of Karo Regency

**Tabel : 5.5.1** Luas Hutan Menurut Peruntukannya Berdasarkan Surat Keputusan Menteri Kehutanan No: SK579/Menhut-II/2014 (Ha)  
*Forestry Area By Function (Ha)*  
2017

Jenis Hutan/ <i>Forestry Function</i>		Luas/Area (Ha)
(1)		(2)
1	Hutan Lindung/ <i>Protection Forestry</i>	63 092,00
2	Hutan Suaka Alam/ <i>Sanctuary Forestry</i>	23 860,12
3	Hutan Produksi Terbatas/ <i>Limit Production F</i>	9 223,96
4	Hutan Produksi/ <i>Production Forestry</i>	7 105,86
5	Hutan Inlijving/Konservasi/ <i>Conservation Forestry</i>	0
Jumlah/ <i>Total</i> 2017		103 282,00
		2016 103 282,00
		2015 103 282,00

Sumber/*Source*: Dinas Kehutanan UPT KPH Wilayah XV Kabanjahe dan UPT Tahura Kabupaten Karo/*Forest Service of Karo Regency*

Tabel : 5.5.2  
Table

Luas Reboisasi Berdasarkan Ranting Dinas Kehutan (Ha)  
 Reforestation Area By Branch office of Forestry  
 and Estates Service (Ha)  
 2016–2017

Ranting Dinas Kehutanan/ Branch Office	Tahun Anggaran/Year of Budgeting	
	2016	2017
(1)	(2)	(3)
1 <u>Merek</u> , meliputi : (Merek, Tiga Panah, Kabanjahe)	0	50
2 <u>Tongkoh</u> , meliputi : (Simpang Empat, Barus Jahe, Namanteran, Berastagi, Dolat Rayat, dan Merdeka)	0	0
3 <u>Lau Baleng</u> , meliputi : (Lau Baleng dan Mardinding)	0	0
4 <u>Tiga Binanga</u> , meliputi : (Tiga Binanga, Juhar, dan Munthe)	0	0
5 <u>Tiganderket</u> , meliputi : (Tiganderket, Payung, dan Kuta Buluh)	0	0
Jumlah/Total	0	50

Sumber/Source: Dinas Kehutanan Kabupaten Karo/Forest Service of Karo Regency

Tabel : 5.5.3  
Table

Perkembangan Produksi Hasil Hutan  
Forestry Crop Production by Commodity  
2009– 2017  
(Ton)

Tahun/Year	Kayu Pertukangan/ Sawn Wood	Rotan/Rattan	Getah Tusam/ Tusam Sap
(1)	(2)	(3)	(4)
2009	39942,34	0	276,11
2010	1 088,59	0	188,49
2011	0	0	23 217,21
2012	1 099,86	0	371,94
2013	3 389,53	0	351,46
2014	2 108,21	0	798,62
2015	1 245,17	0	564,94
2016 *)	0	0	572
2017	0	0	1 152

Sumber/Source: Dinas Kehutanan Kabupaten Karo/Forest Service of Karo Regency  
Ditangani Dinas kehutanan medan



Tabel : 5.5.4  
Table

Luas Lahan Kritis dan Reboisasi Selama Tahun 2017  
Area Baren of Land and Reforestation 2017

Kecamatan/ Sub Regency	Jumlah Desa/Kelurahan/ Total Village	Luas Lahan Kritis/Baren of land (Ha)	Luas Reboisasi/ Reforestation (Ha)
(1)	(2)	(3)	(4)
010 Mardinding	12	3 124,8	0
020 Laubaleng	15	1 263,13	0
030 Tigabinanga	20	2 332,2	0
040 Juhar	25	930,69	0
050 Munte	22	195	0
060 Kutabuluh	16	926,79	0
070 Payung	8	0	0
071 Tiganderket	17	252,91	0
080 Simpang Empat	17	202,73	0
081 Naman Teran	14	0	0
082 Merdeka	9	0	0
090 Kabanjahe	13	0	0
100 Berastagi	10	22,41	0
110 Tigapanah	26	282,93	0
111 Dolat Rayat	7	39,59	0
120 Merek	19	1 075,15	50
130 Barusjahe	19	80,01	0
Jumlah/Tota/2017	269	12 272,390	50
2016	269	7 388,756	0
2015	269	8 554,122	184,0

Sumber/Source: Dinas Kehutanan Kabupaten Karo/Forest Service of Karo Regency



**INDUSTRI** **6**  
**MANUFACTURING**

**79,50**  
Juta KWH

**TENAGA LISTRIK**  
**YANG DIPRODUKSI**  
**TAHUN 2017**





### **6.1. Perindustrian**

Di Kabupaten Karo hanya sedikit Perusahaan Industri besar sedang yang menyerap tenaga kerja lebih dari 100 orang, sebagian besar adalah industri kecil dan kerajinan rumah tangga yang hanya menyerap tenaga kerja 5-19 orang dan 1-4 orang. Pada umumnya membuat alat-alat yang menunjang pertanian, seperti cangkul, keranjang jeruk, makanan jadi dan lain-lain.

### **6.2 Listrik**

Ketersediaan listrik sebagai kebutuhan penerangan dan untuk peralatan elektronik juga vital bagi masyarakat. Tahun 2016 jumlah pelanggan PLN ranting Kabanjahe, Berastagi dan Tigabinanga sebanyak 36.655 sedangkan tahun 2017 menjadi 39.666 pelanggan.

### **6.1. Manufacturing Industries**

*In Karo Regency, there is only a little great manufacturing industry that reserves the labor more than 100 persons. Most of them are small industry and home industry that only reserve 5-19 labors and 1 - 4 labors. Generally, they make an equipment that support agriculture like mattock, fruit basket, instant food and many else.*

### **6.2 Electricity**

*The availability of electric as lighting needed and for electronic equipment are also still vital for the people. In 2016, PLN branch of Kabanjahe, Berastagi and Tiga Binanga have 36.655 customers and in 2017 increase to 39.666 customers.*

### 6.3 Air Minum

Air bersih adalah kebutuhan vital sehari-hari masyarakat. Air dipakai untuk keperluan minum, masak, mandi dan mencuci. Ada dua perusahaan air minum yang melayani pelanggan di Kabupaten Karo yaitu Perusahaan Daerah Air Minum (PDAM) Tirta Malem yang menyalurkan air minum di Ibukota Kabupaten Karo (Kabanjahe) dan beberapa kecamatan, serta Perusahaan Air Minum Tirtanadi di Kecamatan Berastagi. Jasa pelayanan air minum punya prospek yang baik, hal ini terlihat dari banyaknya Perusahaan Doorsmer dengan menggunakan sumur bor juga turut menjual air bersih ke masyarakat, karena belum tersedianya air yang cukup.

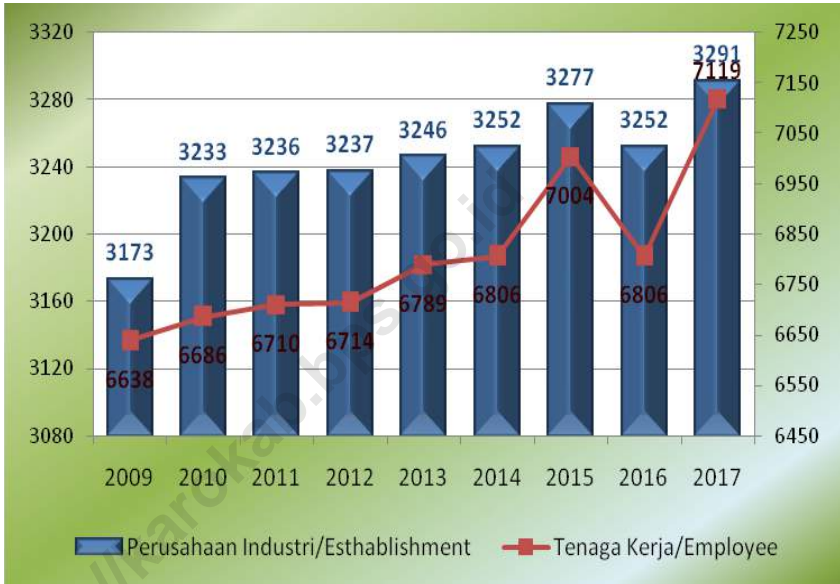
### 6.3 Drinking Water

*Pure water is a vital need for drinking, cooking, bathing and washing needed.*

*PDAM Tirta Malem and PAM Tirtanadi both are manufacturing that contributes water in Karo Regency. Drink water services have a good prospect in Kabanjahe. We can see this case, from the amount of doorsmeer services that use artesian well, also sell clean water for the people, because there is no enough water supply from PDAM Tirta Malem.*

**Gambar : 6.1**  
**Figures**

**Jumlah Perusahaan Industri dan Tenaga Kerja**  
*Number of Establishment and Employees*  
2009 – 2017



**Tabel : 6.1.1** Jumlah Perusahaan Industri, Tenaga Kerja, Tenaga Penggerak,  
*Table* Nilai Investasi dan Nilai Produksi  
*Number of Establishment and Employees, Value of Gross Output  
 And Total Invest*  
 2003 - 2017

Tahun/ Year	Jumlah Perusahaan/ Establishment	Jumlah Tenaga Kerja/ Employee	Tenaga Penggerak (PK)/ Horse Power	Nilai Investasi/ Invest (Rp.000)	Nilai Produksi/ Gross Output (Rp.000)
(1)	(2)	(3)	(4)	(5)	(6)
2003	3 225	6 518	8 223,00	15 271 000	31 693 000
2004	3 236	6 591	8 280,00	16 246 000	37 285 750
2005	3 261	6 633	8 337,00	17 899 950	43 052 250
2006	3 268	6 675	8 458,00	19 284 450	48 686 400
2007	3 286	6 805	8 622,00	21 593 500	54 750 745
2008	3 294	6 842	8 764,00	22 503 500	59 752 075
2009	3 173	6 638	7 416,00	21 937 250	59 364 088
2010	3 233	6 686	7 687,00	22 970 250	76 999 403
2011	3 236	6 710	11 587,00	23 045 250	76 999 409
2012	3 237	6 714	11 603,00	23 060 250	76 999 409
2013	3 246	6 789	11 969,50	24 617 250	76 999 800
2014	3 252	6 806	12 050,50	25 617 250	80 849 790
2015	3 277	7 003	12 670,00	33 927 250	84 892 280
2016	3 285	7 089	14 238	40 117 250	94 057 280
2017	3 292	7 134	15 052,5	43 567 250	98 707 280

Sumber/Source: Dinas Koperasi, Perindustrian dan Perdagangan Kabupaten Karo/  
 Cooperation, Industry and Trade Service of Karo Regency



**Tabel : 6.1.2** Jumlah Perusahaan Yang Bekerja Disektor Jasa, Tenaga Kerja, Nilai Investasi dan Nilai Produksi  
**Table** *Number of Services Establishment and Employees, Value of Gross Output And Total Invest 2017*

	Jenis Usaha / <i>Employment</i>	Jumlah Perusahaan/ <i>Establishment</i>	Jumlah Tenaga Kerja/ <i>Employee</i>	Tenaga Penggerak (PK)/ <i>Horse Power</i>	Nilai Investasi/ <i>Invest (Juta Rp)/ Million</i>	Nilai Produksi/ <i>Gross Output (Juta Rp)/ Million</i>
	(1)	(2)	(3)	(4)	(5)	(6)
1	Bengkel/ <i>Car Repair Shop</i>	54	188	486,00	1 015,00	1 769,58
2	Servis Honda/ <i>vespa/ Motorcycle repair</i>	30	90	0,00	517,00	457,40
3	Tukang Las/Besi / <i>Welding Services</i>	65	211	605,50	2 536,70	5 126,97
4	Tukang Gigi/	2	6	0,00	40,00	104,10
5	Tukang Kaleng/	8	24	0,00	30,70	26,20
6	Reparasi Radio/TV/ <i>TV, Radio Service</i>	31	55	0,00	1 063,00	430,40
7	Reparasi Sepedal/ <i>Bicycle Service</i>	9	23	0,00	150,00	222,20
8	Tempel Ban/ <i>Tire Repair</i>	31	101	272,00	300,00	723,00
9	Cas Baterai/ <i>Batray Charge</i>	25	28	0,00	91,00	365,20
10	Tukang Jahit / <i>Tailor</i>	226	416	0,00	605,80	4 343,30
11	Pemipil Jagung / <i>Corn Shed</i>	98	660	1 781,50	1 646,00	3 191,13
12	Tukang Mas/ <i>Gold handicraft</i>	46	135	0,00	1 306,10	1 567,10
13	Tukang Kayu/ <i>Woodcarver</i>	31	154	58,00	259,0	1 586,00
	<b>Jumlah/Total</b> 2017	655	2 087	3 190	9 460,30	19 712,58
	2016	655	2 087	3 190	9 460,30	19 712,58
	2015	654	2 072	3 174	9 360,30	19 562,60

Sumber/Source: Dinas Koperasi, Perindustrian dan Perdagangan Kabupaten Karo/  
*Cooperation, Industry and Trade Service of Karo Regency*

MANUFACTURING

**Tabel : 6.1.3** Jumlah Perusahaan Menurut Kode>Nama Industri Kabupaten Karo  
*Table* *Number of Establishment by Code/ Industry Name at Karo Regency*  
 2017

	Kode>Nama Industri <i>Code/Industry Name</i>	Jumlah Perusahaan/ <i>Number of Establishment</i>	Tenaga Kerja/ <i>Man Power</i>
	(1)	(2)	(3)
15111	Pembubutan Bulu Ayam	18	36
15112	Pembuatan Bakso	4	9
15132	Pengasinan Lobak	1	10
15132	Manisan Jeruk/Rambe	1	5
15133	Selai/Jam	2	6
15133	Sari/Sirup Marquisa	7	81
15139	Pengawetan Bunga/Bibit	1	9
15141	Crude Palm Oil	1	62
15211	Pengolahan Susu	2	17
15312	Pemipil Jagung	103	676
15312	Pembersih Biji Padi	104	221
15313	Pengupasan dan Pembersihan Kulit Kopi	20	60
15322	Tepung Beras	18	45
15331	Ransum Pakan temak	12	36
15410	Roti	29	148
15422	Gula Merah	40	80
15440	Mie	2	7
15491	Bubuk Kopi	9	21
15492	Es Ganefo	1	1
15494	Tempe	3	11
15495	Tahu	6	31
15496	Kerupuk Jengek	5	11
15497	Gilingan Bumbu	11	28
15498	Kue Basah	25	45
15499	Berondong Jagung	1	2
15499	Keripik Pisang/Ubi	7	14
15520	Minuman Permentasi	1	4
15540	Limun	1	12
15541	Tepung Biji-bijian	0	0
Sub Jumlah / SubTotal 2017		434	1 682

Lanjutan Tabel/*Continued* 6.1.3

	Kode>Nama Industri <i>Code/Industry Name</i>	Jumlah Perusahaan/ <i>Number of Establishment</i>	Tenaga Kerja/ <i>Man Power</i>
	(1)	(2)	(3)
15540	Jus Rasa Buah-buahan	1	5
16001	Pengeringan Tembakau	2	111
20111	Penggergajian Kayu	7	110
20220	Kosen Kayu	19	63
20230	Kemasan Buah dari Kayu	4	20
20291	Anyaman Rotan	20	20
20291	Anyaman Bambu	750	821
20292	Anyaman Pandan	1 044	1 588
20293	Ukiran Kayu	2	12
20293	Pembuatan Miniatur Rumah Adat Karo	3	6
20299	Gerobak Lembu dari Kayu	2	6
20299	Gerobak Mobil dari Kayu	4	19
22210	Percetakan	15	84
22210	Foto Copy	48	103
23203	Ganti Oli	47	114
24121	Pupuk Alam/Non Sintetis	14	114
24129	Pupuk Buatan majemuk dan Campuran	8	34
24212	Pemberantasan Hama	6	30
24220	Cat Duco	19	48
24242	Pembuatan Sanggul Rambut	66	198
24234	Pembuatan Obat Tradisional	7	41
24299	Pembotolan Spritus	1	2
25112	Penambalan Ban	31	101
25205	Pembungkusan Garam	2	6
26119	Pemotongan Kaca	5	15
26322	Pembuatan Batu Bata	3	18
26329	Periuk Tanah	3	3
Sub Jumlah / SubTotal 2017		2 133	3 692

	Kode>Nama Industri Code/Industry Name	Jumlah Perusahaan/ Number of Establishment	Tenaga Kerja/ Man Power
	(1)	(2)	(3)
26421	Barang-barang Dari Semen	6	29
26503	Pemecah Batu	10	86
36101	Meubel Kayu	32	158
36999	Sapu Ijuk	30	30
37200	Pencincang Plastik	1	6
17114	Tenun Adat	51	65
17123	Sablon	5	14
17304	Reperasi Jok dan Tenda	14	39
17400	Tukang Tilam	15	32
18101	Penjahit Pakaian	226	428
19201	Reperasi Sepatu	6	10
22301	Rekaman Lagu	2	6
22302	Shooting Vidio	5	20
28111	Pertukangan Besi /Las Ketok	65	211
28112	Stelling Aluminium	3	16
28119	Pertukangan Kaleng	8	24
28931	Pompa Semprot	12	36
28933	Pandai Besi	35	74
29113	Suku Cadang Kend.Bermotor	2	8
21914	Reperasi Radiator	4	8
29192	Reperasi Timbangan	1	1
29212	Reperasi Mesin-mesin Kecil	2	7
31101	Reperasi Dinamo	12	26
31402	Cash Batteray	25	31
32300	Reperasi Elektronika	31	58
33113	Pembuatan Gigi Palsu	2	6
	Sub Jumlah / Sub Total 2017	605	1 429

Lanjutan Tabel/*Continued* 6.1.3

	Kode>Nama Industri <i>Code/Industry Name</i>	Jumlah Perusahaan/ <i>Number of Establishment</i>	Tenaga Kerja/ <i>Man Power</i>
	(1)	(2)	(3)
33203	Cetak Photo/ Cetak Film	33	44
33300	Reperasi Jam	16	23
34200	Karoseri Bus dan Truk	2	19
35922	Reperasi Sepeda /Becak	9	23
36912	Pertukangan Emas /Perak	46	146
50200	Doorsmer Kend .Bermotor	12	55
50200	Pemeliharaan dan Rep.Mobil	0	0
50403	Pemeliharaan dan Rep. Spd .Motor	0	0
	Sub Jumlah / Sub Total 2017	118	310
	Jumlah/Total 2017	3 291	7 119

Sumber/*Source*: Dinas Koperasi, Perindustrian dan Perdagangan Kabupaten Karo/  
*Coorporation, Industry and Trade Service of Karo Regency*

## MANUFACTURING

---

**Tabel : 6.2.1** Jumlah Energi Listrik Yang Diproduksi, Dibeli, Susut dan Pemakaiannya  
*Table* *Number of Electricity Produced, Purchased, Losses and Utilization (Kwh)*  
2017

---

Uraian/Description	Jumlah/Total (Kwh)
(1)	(2)
<b>A Energi Produksi dan dibeli/ Electricity Produced and Purchased</b>	
1 Energi yang diproduksi / <i>Produced</i>	79 503 678
2. Dibeli dari ranting lainnya (Gardu Induk) / <i>Purchased</i>	-
<b>B Pemakaian Energi dan Susut/ Losses and utilization</b>	
1 Dipakai Sendiri / <i>Own Consumption</i>	130 266
2. Susut saat pendistribusian / <i>Losses by distribution</i>	3 523 784
3. Dijual / <i>Sales</i>	69 265 768
4. Hilang dalam jaringan transmisi / <i>Losses by Transmission</i>	-
5. Dikirim ke Ranting Sidamanik	6 354 966

---

Sumber/Source: PT PLN (Persero) Ranting Kabanjahe/  
Kabanjahe State Electrical Company

Tabel : 6.2.2  
Table

Jumlah Pelanggan dan Nilai Penjualan Energi Listrik Menurut  
Kelompok Konsumen  
*Energy Sold by Customer*  
2017

	Pelanggan/ <i>Kind of Customer</i>	Jumlah Pelanggan/ <i>Total Customer</i>	Nilai Penjualan/ <i>Value</i> (Rp)
	(1)	(2)	(3)
1	Rumah Tangga/ Household	36 684	40 931 796 376
2	Bisnis/ <i>Commercial</i>	2092	14 284 062 070
3	Badan Sosial/Rumah Sakit/Rumah Ibadah/ <i>Social</i> <i>Institution/Hospital/Worship Place</i>	660	2 167 989 298
4	Industri/ <i>Industry</i>	34	4 529 498 441
5	Publik / <i>Public/Government Institution</i>	196	5 826 875 371
	Jumlah/ <i>Total</i>	2017	67 740 221 556
		2016	51 028 259 253
		2015	48 118 478 421

Sumber/*Source*: PT PLN (Persero) Ranting Kabanjahe/  
*Kabanjahe State Electrical Company*

MANUFACTURING

Tabel : 6.2.3  
Table

Daya Terpasang, Produksi, dan Distribusi Listrik PT PLN (Persero)  
pada Cabang/Ranting PLN di Kabupaten Karo  
*Power Installed and Electric Allocation of Branch State Electrical  
Company at Karo Regency  
2013 – 2017*

Tahun	Daya Terpasang (KW)	Produksi Listrik (KWh)	Listrik Terjual (KWh)	Dipakai Sendiri (KWh)	Susut/Hilang (KWh)
(1)	(2)	(3)	(4)	(5)	(6)
2013	331 631 830	95 054736	53 479 673	72 945	8 299 154
2014	297 193 366	93 501 012	53 556 855	81 033	6 791 130
2015	370 301 300	67 125 592	56 706 041	74 461	5 114 605
2016	345 230 360	76 258 303	64 898 384	113 869	5 564 545
2017	497 863 800	79 503 678	69 265 768	130 266	3 523 784

Sumber/Source: PT PLN (Persero) Ranting Kabanjahe/  
Kabanjahe State Electrical Company



**Tabel : 6 3 1**  
*Table*

Jumlah Pelanggan, Produksi yang Dijual dan Nilai Air Bersih  
Menurut Kelompok Konsumen  
*Number of Customer, Product and Value of Drinking Water  
by Customer  
2017*

Pelanggan/ <i>Kind of Customer</i>		Jumlah Pelanggan/ <i>Total Customer</i>	Produksi/ <i>Product (M<sup>3</sup>)</i>	Nilai Penjualan/ <i>Value (Rp)</i>
(1)		(2)	(3)	(4)
1	Rumah Tangga / <i>Household</i>	16 731	2 207 890	5 211 108 350
2	Hotel / <i>Hotel</i>	0	0	0
3	Badan Sosial/Rumah Sakit / <i>Social Institution Hospital</i> dan Rumah Ibadah / <i>Worship Place</i>	157	49 915	66 564 200
4	Umum/ <i>Public</i>	0	0	0
5	Toko/ <i>Industry/Industry</i>	6	2 703	17 165 700
6	Instansi Pemerintah / <i>Government Institution</i>	220	331 029	860 544 300
7	Susut hilang / <i>Shrink</i>	0	0	0
8	Lainnya / <i>Other</i>			
	- Niaga Besar	355	119 586	462 501 650
	- Niaga Kecil	1 321	275 793	828 113 500
	- PDAM Tirtamalem	0	0	0
Jumlah / <i>Total</i> 2017		18 790	2 986 316	7 445 997 700
		2016	2 928 633	7 275 299 400
		2015	3 304 181 716	7 300 101 202

Sumber / *Source*: PDAM Tirta Malem Kabanjahe dan PDAM Tirtanadi Berastagi/  
*Tirta Malem and Tirtanadi Municipal Water Works*

MANUFACTURING

Tabel : 6.3.2  
Table

Banyaknya Pelanggan PDAM Menurut Jenis Konsumen di  
Kabupaten Karo  
Number of Consumer Drinking Water by Kind at Karo Regency  
2013 – 2017

Kecamatan/ Sub District	2013*)	2014*)	2015	2016	2017
(1)	(2)	(3)	(4)	(5)	(6)
<b>Sosial</b>					
Umum	97	97	96	26	26
Khusus	176	174	280	131	313
<b>Non Niaga</b>					
Rumah Tangga	21 063	21 142	19 228	16 403	16 731
Instansi Pemerintah	245	246	245	218	220
<b>Niaga</b>					
Kecil	1 610	1 162	1 726	1 299	1 321
Besar	850	861	815	362	355
<b>Industri</b>					
Kecil	13	2	4	6	6
Besar	0	6	0	0	0
<b>Khusus</b>					
Pelabuhan	0	0	0	0	0
Lainnya	5	0	5	5	0
Jumlah / Total	24 059	24 195	22 399	18 435	18 790

Sumber/Source: PDAM Tirta Malem Kabanjahe dan PDAM Tirtanadi Berastagi/  
Tirta Malem and Tirtanadi Municipal Water Works

Keterangan/Note: \*) 2012 tanpa PDAM Tirtanadi Berastagi

**Tabel : 6.3.3** Banyaknya Air Minum yang Disalurkan Menurut Jenis Konsumen di Kabupaten Karo  
*Table* *Volume of Drinking Water Distributed by Consumer Group at Karo Regency 2013– 2017*

Kecamatan/ Sub District	2013*)	2014*)	2015	2016	2017
(1)	(2)	(3)	(4)	(5)	(6)
<b>Sosial</b>					
Umum	67 677	102 514	102 198	20 370	17 507
Khusus	55 254	89 949	61 586	33 744	32 408
<b>Non Niaga</b>					
Rumah tangga	1 906 437	4 155 886	4 158 826	2 188 813	2 207 890
Instansi Pemerintah	57 865	386 011	328 244	388 702	331 029
<b>Niaga</b>					
Kecil	124 070	385 859	97 975	141 167	245 419
Besar	194 370	281 801	298 686	99 215	119 586
<b>Industri</b>					
Kecil	1 096	3 685	1 149 111	2 410	2 703
Besar	0	0	0	0	0
<b>Khusus</b>					
Pelabuhan	0	0	0	0	0
Lainnya	1 123 117	1 061 923	970 925	1 061 923	0
<b>Jumlah / Total</b>	<b>3 529 886</b>	<b>6 467 628</b>	<b>6 415 190</b>	<b>2 928 633</b>	<b>2 986 316</b>

Sumber/Source: PDAM Tirta Malem Kabanjahe dan PDAM Tirtanadi Berastagi/  
*Tirta Malem and Tirtanadi Municipal Water Works*

Keterangan/Note: \*) Tahun 2012 tanpa PDAM Tirtanadi Berastagi



**TRANSPORTASI, KOMUNIKASI,  
PARIWISATA & PERDAGANGAN**


*TRANSPORTATION, COMMUNICATION  
TOURISM & TRADE*


**7**

**KONDISI JALAN  
KABUPATEN KARO**

486,00 km = 

257,85 km = 

171,57 km = 

302,73 km = 

**Panjang Jalan  
Kabupaten Karo**

**1.218,15 Km**



### 7.1. Perhubungan

Jalan adalah prasarana pengangkutan yang penting untuk mendorong kegiatan perekonomian. Jalan yang baik akan mempermudah mobilitas penduduk dan memperlancar lalulintas barang dari satu daerah ke daerah lain.

Panjang jalan di Kabupaten Karo tahun 2017 tercatat 1.253,65 km, jalan provinsi sepanjang 35,50 Km, dan jalan kabupaten sepanjang 1.218,15 Km. Kondisi jalan provinsi terpelihara dengan baik sedang jalan kabupaten hanya sepanjang 850,55 Km yang sudah diaspal, sedangkan sisanya jalan berbatu sepanjang 244,06 Km, dan jalan tanah sepanjang 123,54 Km. Sedangkan jalan yang menghubungkan ibukota kabupaten dan ibukota kecamatan hanya 588,73 Km saja yang kondisinya baik.

### 7.1. Transportation

Road is important transportation infrastructure to support economic activity. Good road will make easier the mobility of people and it will accelerate goods traffic from one place to another place.

The length of the road in Karo Regency in 2017 noted 1.253,65km, with the following specification; State roads is 167,69Km, Province road is 35,50 Km and Regency road is 1.218,15 Km. The condition of State road and Province road are keep well, but for Regency road there are only 850,55 Km road that have asphaltting and leftover is stony road about 244,06 Km, and take root road is 123,54 Km. While the road that connect regency's city and sub district's city only 588,73 Km in good condition, other is damaged.

### **7.2. Pos dan Telekomunikasi**

Pembangunan Pos dan Telekomunikasi merupakan suatu keharusan untuk menyongsong era teknologi informasi.

Jaringan telepon telah sampai hampir keseluruhan kecamatan, demikian juga Kantor Pos sudah ada di beberapa kecamatan. Ini tentu memudahkan masyarakat untuk berkomunikasi baik via telepon ataupun melalui surat menyurat.

Data mengenai pengiriman dan penerimaan surat melalui pos dapat dilihat pada tabel 7.2.1 sampai dengan 7.2.2.

### **7.3. Perhotelan**

Hotel merupakan sarana akomodasi yang berkaitan erat dengan pariwisata.

Di Kabupaten Karo tahun 2016 ada 1 hotel berbintang satu, 3 hotel berbintang dua, 1 hotel berbintang tiga, 3 hotel berbintang

### **7.2. Post and Telecommunication**

*Post and telecommunication development is one of the necessities to welcoming the era of information and technology.*

*Telephone network has reached some of sub district, and we can found post office in some district in Karo Regency It will make the people easier to communicate by telephone or mail.*

*The data about sending and receiving letters by post can be seen in table 7.2.1 until 7.2.2.*

### **7.3. Hotels**

*The development of tourism is aimed to increase the tourism as an economic activity Hotel as accommodation is one of important part of tourism industry.*

*In Karo Regency there are 1 one-star hotel, 3 two-star hotel, 1*



empat dan ada 2 hotel berbintang lima. Sedangkan hotel non bintang ada sebanyak 64 buah.

*three-star hotel, 3 four-star hotel and 2 five-star hotel. While non-star hotel is about 64 hotel.*

Tahun 2016 hotel-hotel tersebut telah menampung tamu domestik dan asing, dimana tamu domestik yang menginap sebanyak 203.244 orang dan tamu mancanegara sebanyak 29.055 orang. Jika dibanding dengan tahun 2015, jumlah tamu asing mengalami penurunan sedangkan tamu domestik mengalami peningkatan.

*In 2016 the hotels that mentioned above had hold the domestic and foreign guest Domestic guest that stay overnight about 203.244 persons and foreign guest about 29.055 persons. If we compare with 2015, the amount of international guest is decrease and domestic guest is increase.*

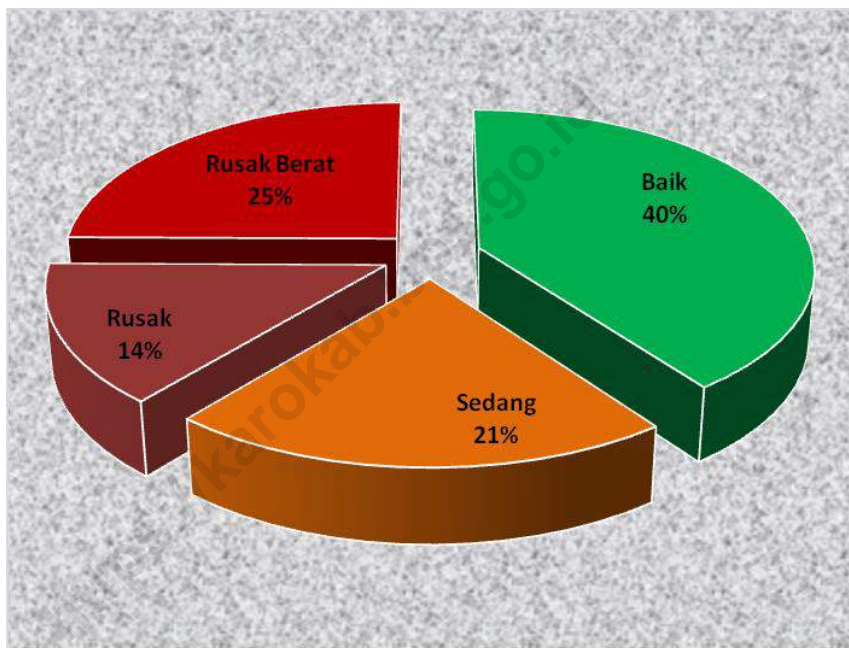
#### **7.4. Perdagangan**

Banyaknya pedagang di Kabupaten Karo dan banyaknya sarana perdagangan dapat dilihat di Tabel 7.4.2 dan 7.4.3.

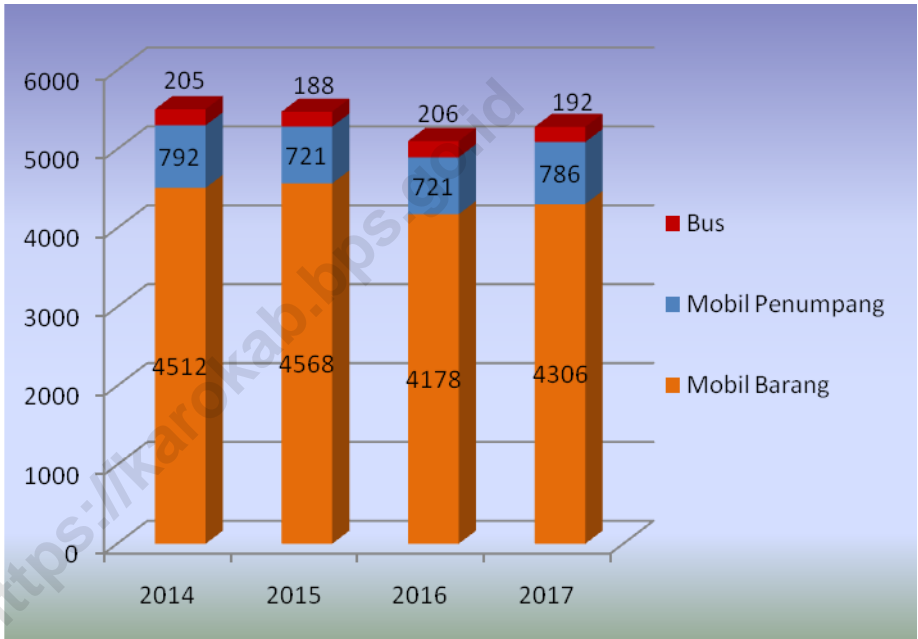
#### **7.4. Trade**

*The data about amounts of traders and locations showed on table 7.4.2 and 7.4.3.*

**Gambar** : 7.1    **Persentase Jalan Kabupaten Menurut Kondisi Jalan (Km)**  
**Figures**                    *Percentage of Regency Road by Road Condition*  
2017  
(Persen/Percent)

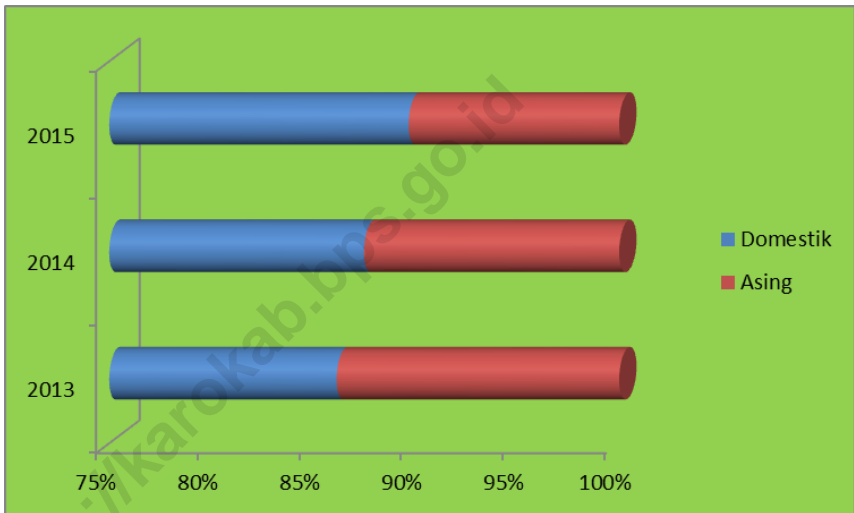


**Gambar : 7.2** Perkembangan Kenderaan Yang Diuji  
**Figures** Number of Vehicle With Compulsory Test by Type (Unit)  
2014 - 2017



**Gambar : 7.3**  
**Figures**

Jumlah Tamu Hotel dan Akomodasi Lainnya  
Menurut Asal Negara  
*Number of Domestic and Foreign Guest of Hotel  
and Other Accomodation*  
2013 – 2015



Tabel : 7.1.1  
Table

Panjang Jalan Aspal, Berbatu dan Tanah  
*Length of Road by Status*  
2017  
(Km)

Jenis Jalan/Roads		Panjang/Length (Km)
(1)		(2)
<b>1</b>	<b>Jalan Negara/State Road</b>	<b>0</b>
<b>2</b>	<b>Jalan Propinsi/Province Road</b>	<b>35,50</b>
<b>3</b>	<b>Jalan Kabupaten/Desa/Regency Road</b>	<b>1 218,15</b>
3.1	Aspal/Asphalt	850,55
3.2	Berbatu/Solidified by Stone	244,06
3.3	Tanah/Soil	123,54
<b>Jumlah/Total (1+2+3)</b>		
		<b>2017</b>
		1 253,65
		<b>2016</b>
		1 253,65
		<b>2015</b>
		1 253,65

Sumber/Source: Dinas Pekerjaan Umum dan Penataan Ruang Kab Karo / *Work Service of Karo Regency*  
Dinas Bina Marga dan Bina Konstruksi PEMPROVSU UPT  
Kabanjahe

Tabel : 7.1.2  
Table

Panjang Jalan Menurut Jenis Jalan dan Kecamatan  
Road Length by Type of Road and Sub District  
2017 (Km)

Kecamatan/ Sub District	Jenis Jalan/ Type of Road			Jumlah/ Total
	Negara/ Stat	Propinsi/ Province	Kabupaten/ Regency	
(1)	(2)	(3)	(4)	(5)
010 Mardingding	0	0	93,60	93,60
020 Laubaleng	0	0	54,70	54,70
030 Tigabinanga	0	0	79,05	79,05
040 Juhar	0	0	111,80	111,80
050 Munte	0	0	111,70	111,70
060 Kutabuluh	0	0	113,80	113,80
070 Payung	0	0	41,30	41,30
071 Tiganderket	0	0	34,85	34,85
080 Simpang Empat	0	11,00	42,70	53,70
081 Naman Teran	0	22,50	40,10	62,60
082 Merdeka	0	0	31,70	31,70
090 Kabanjahe	0	2,00	102,15	104,15
100 Berastagi	0	0	38,15	38,15
110 Tigapanah	0	0	113,95	113,95
111 Dolat Rayat	0	0	34,90	34,90
120 Merek	0	0	87,10	87,10
130 Barusjahe	0	0	86,60	86,60
Jumlah / Total 2017	167,69	35,50	1 218,15	1 218,15
2016	167,69	35,50	1 218,15	1 421,34
2015	167,69	35,50	1 218,15	1 421,34
2014	167,69	35,50	1 218,15	1 421,34

Sumber/Source: Dinas Pekerjaan Umum dan Penataan Ruang Kab Karo / Work Service of Karo Regency  
Dinas Bina Marga dan Bina Konstruksi PEMPROVSU UPT Kabanjahe

Tabel : 7.1.3 Panjang Jalan Kabupaten dan Provinsi Menurut Jenis Permukaan dan Kecamatan  
 Table Road Length Under Regency and Province by Surface and Sub District  
 2017  
 (Km)

Kecamatan/ Sub District	Jenis Permukaan / Type of Surface			Jumlah/ Total
	Aspal/Asphalt	Berbatu/Solidified by Stone	Tanah/Soil	
(1)	(2)	(3)	(4)	(5)
010 Mardinding	24,54	46,86	22,20	93,60
020 Laubaleng	13,20	26,80	14,70	54,70
030 Tigabinanga	70,55	2,20	6,30	79,05
040 Juhar	62,70	37,20	11,90	111,80
050 Munte	79,09	25,61	7,00	111,70
060 Kutabuluh	57,12	33,13	23,55	113,80
070 Payung	41,30	0	0	41,30
071 Tiganderket	30,85	4,00	0	34,85
080 Simpang Empat	53,60	0,10	0	53,70
081 Naman Teran	50,10	5,00	7,50	62,60
082 Merdeka	31,20	0,50	0,00	31,70
090 Kabanjahe	90,70	8,65	4,80	104,15
100 Berastagi	35,83	2,32	0,00	38,15
110 Tigapanah	89,34	14,78	9,83	113,95
111 Dolat Rayat	34,90	0	0	34,90
120 Merek	59,63	20,71	6,76	87,10
130 Barusjahe	61,40	16,20	9,00	86,60
Jumlah / Total 2017	850,55	244,06	123,54	1 218,15
2016	819,21	272,34	126,60	1 218,15
2015	814,17	308,59	130,89	1 253,65

Sumber/Source: Dinas Pekerjaan Umum dan Penataan Ruang Kab Karo / Work Service of Karo Regency  
 Dinas Bina Marga dan Bina Konstruksi PEMPROVSU UPT Kabanjahe

Tabel : 7.1.4 Panjang Jalan Kabupaten Menurut Jenis dan Kondisi Jalan tiap Kecamatan  
 Road Length Regency by Surface, Condition and Sub District  
 2017  
 (Km)

Jenis Jalan/ Sub District	Kondisi Jalan / Road Condition				Jumlah/ Total	
	Baik/ Good	Sedang/ Moderate	Rusak/ Dema- ged	Rusak Berat/ Badly Demaged		
(1)	(2)	(3)	(4)	(6)	(7)	
1 Hotmix/ Aspal/Penetrasi Macadam	339,34	180,04	119,79	211,38	850,55	
2 Telford/Batu/Kerikil	97,37	51,66	34,38	60,65	244,06	
3 Tanah/soil	49,29	26,15	17,40	30,70	123,54	
Jumlah/Total 2017	486,00	257,85	171,57	302,73	1 218,15	
	2016	454,10	253,56	201,94	308,55	1 218,15
	2015	588,73	138,98	258,63	231,81	1 218,15

Sumber/Source: Dinas Pekerjaan Umum dan Penataan Ruang Kab Karo / Work Service of Karo Regency  
 Dinas Bina Marga dan Bina Konstruksi PEMPROVSU UPT Kabanjahe



**Tabel : 7.1.5** Panjang Jalan Kabupaten dan Provinsi Menurut Kondisi Jalan dan Kecamatan  
*Table* *Road Length Under Regency and Province by Road Condition and Sub District*  
 2017  
 (Km)

Kecamatan/ Sub District	Kondisi Jalan / Road Condition				Jumlah Total
	Baik Good	Sedang Moderate	Rusak Damaged	Rusak Berat Badly Damaged	
(1)	(2)	(3)	(4)	(5)	(6)
010 Mardinding	39,00	12,30	14,63	27,67	93,60
020 Laubaleng	25,50	9,30	6,63	13,27	54,70
030 Tigabinanga	52,35	9,80	6,30	10,60	79,05
040 Juhar	64,40	16,10	12,65	18,65	111,80
050 Munte	75,08	11,62	16,15	8,85	111,70
060 Kutabuluh	46,26	21,58	10,13	35,83	113,80
070 Payung	5,50	12,30	7,90	15,60	41,30
071 Tiganderket	11,30	12,25	3,20	8,10	34,85
080 Simpang Empat	12,00	9,80	13,80	18,10	53,70
081 Naman Teran	13,88	19,30	5,70	23,72	62,60
082 Merdeka	10,20	14,90	4,80	1,80	31,70
090 Kabanjahe	59,72	24,67	9,81	9,95	104,15
100 Berastagi	14,77	13,88	4,38	5,12	38,15
110 Tigapanah	24,23	32,07	19,20	38,45	113,95
111 Dolat Rayat	8,90	17,60	5,80	2,60	34,90
120 Merek	32,66	18,84	17,17	18,43	87,10
130 Barusjahe	9,75	17,54	13,32	45,99	86,60
Jumlah / Total 2017	486,00	257,85	171,57	302,73	1 218,15
2016	454,10	253,56	210,54	308,55	1 218,15
2015	602,73	153,98	265,13	231,81	1 253,65

Sumber/Source: Dinas Pekerjaan Umum dan Penataan Ruang Kab Karo / Work Service of Karo Regency  
 Dinas Bina Marga dan Bina Konstruksi PEMPROVSU  
 UPT Kabanjahe

Tabel : 7.1.6  
Table

Jarak Ibukota Kecamatan ke Ibukota Kabupaten  
(Kabanjahe)  
Distance From District's Capital City to Kabanjahe  
2017  
(Km)

Ibukota Kabupaten/ Capital City of karo Regency	Ibukota Kecamatan/ Capital/City of District	Jarak/ Distance
(1)	(2)	(3)
<b>Kabanjahe</b>	➤ Mardinding	95,0
	➤ Laubaleng	77,0
	➤ Tigabinanga	35,0
	➤ Juhar	45,0
	➤ Munte	24,0
	➤ Kutabuluh	37,0
	➤ Payung	25,0
	➤ Tiganderket	29,0
	➤ Simpang Empat	6,6
	➤ Naman Teran	16,6
	➤ Merdeka	13,0
	➤ Kabanjahe	0,0
	➤ Berastagi	11,0
	➤ Tigapanah	5,0
	➤ Dolat Rayat	15,0
➤ Merek	26,0	
➤ Barusjahe	15,0	

Sumber/Source: Dinas Pekerjaan Umum dan Penataan Ruang Kab Karo / Work Service of Karo Regency  
Dinas Bina Marga dan Bina Konstruksi PEMPROVSU UPT Kabanjahe

Tabel : 7.1.7  
Table

Jumlah Jembatan Dirinci Menurut Jenis Jembatan  
Number of Bridge by Kind of Bridge's Material, and Sub District  
2017

Kecamatan/ Sub District	Jenis Jembatan/Material of Bridge					Jumlah/ Total
	Gelagar	Komposit	Rangka	Katrol, Gantung/ Hoisting	Plat	
(1)	(2)	(3)	(4)	(5)	(6)	(7)
010 Mardinding	9	1	0	0	0	10
020 Laubaleng	4	0	0	0	0	4
030 Tigabinanga	17	3	1	0	1	22
040 Juhar	12	3	0	0	0	15
050 Munte	9	1	0	0	0	10
060 Kutabuluh	10	2	0	1	1	14
070 Payung	6	0	1	0	0	7
071 Tiganderket	1	4	0	0	0	5
080 Simpang Empat	1	0	0	0	1	2
081 Naman Teran	3	0	0	0	0	3
082 Merdeka	2	0	0	0	0	2
090 Kabanjahe	3	0	0	0	0	3
100 Berastagi	0	0	0	0	0	0
110 Tigapanah	6	1	0	0	1	8
111 Dolat Rayat	0	0	0	0	0	0
120 Merek	9	0	0	0	0	9
130 Barusjahe	10	1	0	0	0	11
Jumlah/Total 2017	102	16	2	1	4	125
2016	102	16	2	1	4	125
2015	103	21	3	1	4	132

Sumber/Source:

Dinas Pekerjaan Umum dan Penataan Ruang Kab Karo / Work  
Service of Karo Regency  
Dinas Bina Marga dan Bina Konstruksi PEMPROVSU UPT  
Kabanjahe

Tabel : 7.1.8  
Table

Panjang Jembatan Dirinci Menurut Jenis Jembatan  
Number of Bridge by Kind of Bridge's Material, and Sub District  
2017  
(meter)

Kecamatan/ Sub District	Panjang Jembatan/Length of Bridge					Jumlah/ Total
	Gelagar	Komposit	Rangka	Katrol, Gantung/ Hoisting	Plat	
(1)	(2)	(3)	(4)	(5)	(6)	(7)
010 Mardinding	81,00	12,0	0	0	0	93,0
020 Laubaleng	26,00	0,0	0	0	0	26,0
030 Tigabinanga	187,00	41	50	0	12	290,0
040 Juhar	111,50	30,0	0	0	0	141,5
050 Munte	83,00	6,0	0	0	0	89,0
060 Kutabuluh	93,00	11,0	0	120	4	228,0
070 Payung	45,00	0,0	50	0	0	95,0
071 Tiganderket	12,00	53,0	0	0	0	65,0
080 Simpang Empat	8,00	0,00	0	0	10	18,0
081 Naman Teran	32,00	0,00	0	0	0	32,00
082 Merdeka	12,00	0,0	0	0	0	12,00
090 Kabanjahe	40,00	0,0	0	0	0	40,00
100 Berastagi	0,00	0,0	0	0	0	0,00
110 Tigapanah	73,00	10,0	0	0	12	95,00
111 Dolat Rayat	0,00	0,0	0	0	0	0,00
120 Merek	88,00	0,0	0	0	0	88,00
130 Barusjahe	124,00	15,0	0	0	0	139,00
Jumlah/Total 2017	1 011,5	178,0	100,0	120,0	38,0	1451,5
2016	1 011,5	178,0	100,0	120,0	38,0	1447,5
2015	1 012,5	248,3	140,0	120,0	38,0	1558,8

Sumber/Source: Dinas Pekerjaan Umum dan Penataan Ruang Kab Karo / Work Service of Karo Regency  
Dinas Bina Marga dan Bina Konstruksi PEMPROVSU UPT Kabanjahe

Tabel : 7.1.9  
Table

Jumlah Kendaraan Yang Diuji Perbulan  
Number of Vehicle With Compulsory Test by Type (Unit)  
2017

Bulan/ Month	Jenis Kendaraan/Vehicle Type			Jumlah/ Total
	Mobil Bus/ Bus	Mobil Barang/ Truck/Wagon	Mobil Penumpang/ Passenger Car	
(1)	(2)	(3)	(4)	(5)
Januari/January	12	381	43	436
Pebruari/February	13	431	50	494
Maret/March	21	440	48	509
April/April	13	359	55	427
Mei/May	22	439	81	542
Juni/June	14	315	31	360
Juli/July	23	341	53	417
Agustus/August	9	283	39	331
September/September	15	297	98	410
Oktober/October	15	313	48	376
Nopember/November	20	438	166	624
Desember/December	15	269	74	358
Jumlah/Total 2017	192	4 306	786	5 642
2016	206	4 178	721	5 015
2015	188	4 568	721	5 477

Sumber/Source: Dinas Perhubungan Kab Karo / Traffic and Transportation Service of Karo Regency

Tabel : 7.1.10 Jumlah Kendaraan Bermotor yang Terdaftar/Membayar Pajak  
 Table Number of Registered Vehicles  
 2013 - 2017

Jenis Kendaraan/ Vehicle Type	2013 *)	2014*)	2015*)	2016	2017
(1)	(2)	(3)	(4)	(5)	(6)
Sepeda Motor/Betor	13 678	15 525	15 167	13 990	15 626
Sedan	139	172	160	126	159
Jeep	1 394	1 546	1 530	1 332	1 702
Mopen/Minibus	6 808	7 763	7 598	7 128	8 806
Bus/Microbus	271	279	262	253	258
Pick Up/Truck	5 894	6 400	5 944	5 309	6 279
Alat Berat	1	1	1	1	1
Jumlah / Total	28 185	31 686	30 662	28 139	32 831

Sumber/Source: Badan Pengelolaan Pajak dan Retribusi Daerah UPT Kabanjahe  
 Keterangan/Note: \*) Data Perbaikan

**Tabel : 7.1.11** Jumlah Surat Izin Mengemudi Yang Dikeluarkan Polres Tanah Karo  
*Table* *Number of Driving Licence Issued by Type*  
 2017

Bulan/ Month	Jenis SIM/ Driving Licence Issued								Jumlah/ Total
	A		B-1		B-2		C	D	
	U	TU	U	TU	U	TU			
(1)	(2)	(3)	(4)	(5)	(6)	(7)	(8)	(9)	(10)
Januari/January	3	557	37	17	5	0	499	0	1 118
Pebruari/February	4	448	33	15	3		422	0	925
Maret/March	8	474	34	17	3	0	446	0	982
April/April	2	357	33	23	6	0	359	0	780
Mei/May	3	515	43	16	4	1	488	0	1 070
Juni/June	2	422	37	11	6	4	425	0	907
Juli/July	1	472	39	24	1	1	539	0	1 077
Agustus/August	5	379	38	32	3	1	477	0	935
September/September	5	392	26	29	9	1	367	0	829
Oktober/October	8	461	45	27	1	0	450	0	992
Nopember/November	16	728	51	42	4	0	614	0	1 455
Desember/December	5	588	49	20	6	1	489	0	1 158
Jumlah/Total 2017	62	5 793	465	273	51	9	5575	0	12 228
2016	54	4 757	347	229	43	3	4 709	0	10 140
2015	59	4 575	370	236	43	2	5 269	1	10 555

Sumber/Source: Polres Tanah Karo /Traffic Section Police Ressorst Of Karo Regency

Tabel : 7.1.12 Banyaknya Kecelakaan Lalu Lintas dan Kerugian Yang Diderita  
 Table Number of Traffic Accident and Damage  
 2017

Bulan Month	Jumlah Kecela kaan/ Accide nce	Mening gal Dunia/ Death	Luka Berat/ Seriously Injured	Luka Ringan/ Lightly Injured	Kerugian Materi/ Material Damage (Rp )	
(1)	(2)	(3)	(4)	(5)	(6)	
Januari/January	12	3	6	11	33 400 000	
Pebruari/February	16	6	10	40	121 700 000	
Maret/March	13	3	12	15	51 500 000	
April/April	16	11	6	9	66 500 000	
Mei/May	9	4	2	6	42 300 000	
Juni/June	11	3	7	18	65 000 000	
Juli/July	15	8	2	16	80 900 000	
Agustus/August	10	6	4	17	116 700 000	
September/September	12	7	1	55	41 900 000	
Oktober/October	13	10	1	8	43 350 000	
Nopember/November	15	4	3	21	44 700 000	
Desember/December	12	2	3	13	28 800 000	
Jumlah/Total	2017	154	67	57	229	736 750 000
	2016	192	62	129	198	1 330 000 000
	2015	154	60	129	118	1 206 150 000

Sumber/Source: Polres Tanah Karo/ Traffic Section Police Ressort Of Karo Regency



Tabel : 7.1.13  
TableBanyaknya Pelanggaran Lalu Lintas, Vonis dan Denda  
Number of Traffic System Delinquency and Fine Law  
2017

Bulan/ Month	Jumlah Ditindak/ Total Action	Jumlah Yang Divonis/ Total Verdict of Guilty	Denda/ Pay for Fine Law (Rp)	
(1)	(2)	(3)	(4)	
Januari/January	435	170	3 414 000	
Pebruari/February	335	208	14 560 000	
Maret/March	226	*)	*)	
April/April	339	*)	*)	
Mei/May	839	*)	*)	
Juni/June	276	*)	*)	
Juli/July	67	*)	*)	
Agustus/August	239	*)	*)	
September/September	359	*)	*)	
Oktober/October	346	*)	*)	
Nopember/November	1 192	*)	*)	
Desember/December	352	*)	*)	
Jumlah/Total				
	2017	5 005	378	17 974 000
	2016	4 781	1 945	89 869 000
	2015	5 044	3 965	120 349 000
Sumber/Source: Keterangan/Note:	Polres Tanah Karo / Traffic Section Police Ressorst Of Karo Regency *) E-Tilang			

TRANSPORTATION, COMMUNICATION, TOURISM, AND TRADE

Tabel : 7.2.1  
Table

Jumlah Kiriman yang Diterima Kantor Pos dan Giro  
Number of Mail/Parcel Post Received by Post Office  
2017

Bulan/ Month	Pos KH	Pos Express/ Korporat	Pos Biasa
(1)	(2)	(3)	(4)
Januari/January	8 468	3 257	1 303
Pebruari/February	9 622	3 701	1 480
Maret/March	10 163	3 909	1 564
April/April	10 403	4 001	1 601
Mei/May	10 126	3 895	1 558
Juni/June	7 985	3 071	1 228
Juli/July	7 912	3 043	1 217
Agustus/August	9 996	3 845	1 538
September/September	8 596	3 306	1 323
Oktober/October	6 458	2 484	994
Nopember/November	8 750	3 365	1 346
Desember/December	7 276	2 799	1 119
Jumlah/Total 2017	105 756	40 675	16 270
2016	125 127	16 192	5 889

Sumber/Source: Kantor Pos dan Giro Kabupaten Karo/ Post Office of Karo Regency

Tabel : 7.2.2  
Table

Jumlah Kiriman yang Dikirim Kantor Pos dan Giro  
Number of Mail/Parcel Post Send by Post Office  
2017

Bulan/ Month	Pos KH	Pos Express/ Korporat	Pos Biasa
(1)	(2)	(3)	(4)
Januari/January	1 382	5 583	126
Pebruari/February	1 338	6 716	122
Maret/March	1 626	7 796	148
April/April	1 251	3 862	114
Mei/May	1 872	4 580	170
Juni/June	1 192	2 965	108
Juli/July	1 341	4 881	122
Agustus/August	2 179	5 693	198
September/September	1 623	6 724	148
Oktober/October	1 652	4 329	150
Nopember/November	1 619	4 413	147
Desember/December	1 280	4 422	116
Jumlah/Total 2017	18 355	61 964	1 669
2016	26 755	4 376	1 226

Sumber/Source: Kantor Pos dan Giro Kabupaten Karo/ Post Office of Karo Regency

Tabel : 7.3.1  
Table

Banyaknya Unit Akomodasi Kamar dan Tempat Tidur  
Hotel Berbintang Non Bintang dan Akomodasi Lainnya  
Number of Hotel and Other Accomodation Rooms and Bed  
2014– 2015

Klasifikasi Hotel/ Classified	2014			2015		
	Unit/ Unit	Kamar/ Room	Tempat Tidur/ Bed	Unit/ Unit	Kamar/ Room	Tempat Tidur/ Bed
(1)	(2)	(3)	(4)	(5)	(6)	(7)
<b>I HOTEL /HOTEL</b>						
- Bintang 1/ 1 <sup>Th</sup> Star	1	34	51	1	33	50
- Bintang 2/ 2 <sup>Nd</sup> Star	3	149	266	3	155	300
- Bintang 3/ 3 <sup>Th</sup> Star	1	72	118	1	71	119
- Bintang 4/4 <sup>Th</sup> Star	3	298	541	3	298	536
- Bintang 5/5 <sup>Th</sup> Star	2	295	543	2	295	541
<b>II HOTEL NON BINTANG / OTHER ACCOMODATION</b>						
< 10 kamar/ < 10 Rooms	24	142	161	24	135	144
10 - 24 kamar/ 10 - 24 Rooms	31	447	619	31	467	622
25 - 40 kamar/ 25 - 40 Rooms	7	198	313	7	202	308
> 41 kamar/ >41 Rooms	2	94	154	2	100	150
Jumlah/Total	74	1 729	2 766	74	1 756	2 770

Sumber/Source: Badan Pusat Statistik Kab Karo/BPS-Statistics of Karo Regency

Tabel : 7.3.2  
Table

Jumlah Tenaga Kerja yang Bekerja Pada Hotel dan Akomodasi Lainnya Menurut Tingkat Pendidikan  
*Number of Worker Who Work at Hotel and Other Accomodation by education Level*  
2015

Pekerja/Man Power : Laki-Laki/Male

Klasifikasi Hotel/ Classified	Tenaga Kerja Menurut Pendidikan/Graduated From								
	SD/ SMTP	SMTA Umum	D I - D III Pariw Umum	Sarjana Umum	D I - D III Pariw	Sarjana Umum	Sarjana Pariw	Jumlah/ Total	
	(1)	(2)	(3)	(4)	(5)	(6)	(7)	(8)	(9)
<b>I HOTEL /HOTEL</b>									
- Bintang 1/ 1 <sup>Th</sup> Star	-	5	-	-	-	1	-	6	
- Bintang 2/ 2 <sup>Nd</sup> Star	8	43	-	-	-	-	-	52	
- Bintang 3/ 3 <sup>Th</sup> Star	1	33	1	1	2	1	-	39	
- Bintang 4/4 <sup>Th</sup> Star	-	100	34	38	14	27	3	216	
- Bintang 5/5 <sup>Th</sup> Star	0	314	14	21	4	30	4	387	
<b>II HOTEL NON BINTANG / OTHER ACCOMODATION</b>									
< 10 kamar/ < 10 Rooms	10	14	-	1	-	1	3	29	
10 - 24 kamar/ 10 - 24 Rooms	17	42	-	1	1	3	-	64	
25 - 40 kamar/ 25 - 40 Rooms	4	12	3	-	-	5	-	24	
> 41 kamar/ >41 Rooms	2	12	-	-	-	-	-	14	
Jumlah/Total 2015	42	575	52	62	22	68	10	831	
2014	49	520	58	64	18	64	6	779	
2013	53	575	55	43	35	66	10	837	

Sumber/Source: Badan Pusat Statistik Kab Karo/BPS-Statistics of Karo Regency

Klasifikasi Hotel/ Classified	Pekerja/Man Power : Perempuan/Female								
	Tenaga Kerja Menurut Pendidikan/Graduated From								
	SD/ SMTP	SMTA		D I - D III		Sarjana		Jumlah/ Total	
	Umum	Umum	Pariw	Umum	Pariw	Umum	Pariw		
(1)	(2)	(3)	(4)	(5)	(6)	(7)	(8)	(9)	
<b>I HOTEL /HOTEL</b>									
- Bintang 1/ 1 <sup>Th</sup> Star	-	4	-	-	-	-	-	-	4
- Bintang 2/ 2 <sup>Nd</sup> Star	8	10	1	1	1	3	-	24	
- Bintang 3/ 3 <sup>Th</sup> Star	-	5	3	1	2	2	1	14	
- Bintang 4/4 <sup>Th</sup> Star	-	20	10	5	4	4	-	43	
- Bintang 5/5 <sup>Th</sup> Star	11	73	29	11	6	23	-	153	
<b>II HOTEL NON BINTANG / OTHER ACCOMODATION</b>									
< 10 kamar/ < 10 Rooms	11	8	1	2	-	2	-	24	
10 - 24 kamar/ 10 - 24 Rooms	8	29	-	1	-	4	1	43	
25 - 40 kamar/ 25 - 40 Rooms	2	10	3	4	-	3	-	22	
> 41 kamar/ >41 Rooms	-	3	-	-	-	-	1	4	
Jumlah/Total	2015	40	162	47	25	13	41	3	331
	2014	41	142	44	21	12	39	0	299
	2013	31	150	40	25	15	35	2	298

Sumber/Source: Badan Pusat Statistik Kab Karo/BPS-Statistics of Karo Regency

Klasifikasi Hotel/ <i>Classified</i>	Pekerja/ <i>Man Power</i> : (Lk + Pr)/(Male+ <i>Female</i> )							
	Tenaga Kerja Menurut Pendidikan/ <i>Graduated From</i>							
	SD/ SMTP	SMTA Umum	D I - D III Pariw Umum	Sarjana Umum	D I - D III Pariw Umum	Sarjana Pariw Umum	Jumlah/ <i>Total</i>	
(1)	(2)	(3)	(4)	(5)	(6)	(7)	(8)	(9)
<b>I HOTEL /HOTEL</b>								
- Bintang 1/ 1 <sup>Th</sup> Star	-	9	-	-	-	1	-	10
- Bintang 2/ 2 <sup>Nd</sup> Star	16	53	1	1	2	3	-	76
- Bintang 3/ 3 <sup>Th</sup> Star	1	38	4	2	4	3	1	53
- Bintang 4/4 <sup>Th</sup> Star	-	120	44	43	18	31	3	259
- Bintang 5/5 <sup>Th</sup> Star	11	387	43	32	10	53	4	540
<b>II HOTEL NON BINTANG / OTHER ACCOMODATION</b>								
< 10 kamar/ < 10 Rooms	21	22	1	3	-	3	3	53
10 - 24 kamar/ 10 - 24 Rooms	25	70	2	2	-	7	1	107
25 - 40 kamar/ 25 - 40 Rooms	6	22	6	4	-	8	-	46
> 41 kamar/ >41 Rooms	2	15	-	-	-	-	1	18
Jumlah/ <i>Total</i> 2015	82	736	107	87	34	109	13	1 162
2014	90	662	102	85	30	103	6	1 078
2013	84	725	95	68	50	101	12	1 135

Sumber/*Source*: Badan Pusat Statistik Kab Karo/*BPS-Statistics of Karo Regency*

Tabel : 7.3.3 Jumlah Tamu Hotel dan Akomodasi Lainnya Menurut Asal Negara  
 Table Number of Domestic and Foreign Guest of Hotel and Other Accomodation  
 2014 – 2015

Klasifikasi Hotel/ Classified	Jumlah Tamu/Guest					
	2014			2015		
	Domestik/ Domestic	Asing/ Foreign	Jumlah/ Total	Domestik/ Domestic	Asing/ Foreign	Jumlah/ Total
(1)	(2)	(6)	(7)	(8)	(6)	(7)
<b>I HOTEL /HOTEL</b>						
- Bintang 1/ 1 <sup>Th</sup> Star	3 340	2 583	5 923	2 750	2 688	5 438
- Bintang 2/ 2 <sup>Nd</sup> Star	9 955	54	10 009	43 901	58	43 959
- Bintang 3/ 3 <sup>Th</sup> Star	8 655	1 153	9 808	6 657	775	7 432
- Bintang 4/4 <sup>Th</sup> Star	39 788	8 320	48 108	40 156	8 065	48 221
- Bintang 5/5 <sup>Th</sup> Star	43 560	13 442	57 002	47 578	13 170	60 748
<b>II HOTEL NON BINTANG / OTHER ACCOMODATION</b>						
< 10 kamar/ < 10 Rooms	14 061	794	14 855	24 110	1 087	25 197
10 - 24 kamar/ 10 - 24 Rooms	51 996	2 514	54 510	47 865	1 862	49 727
25 - 40 kamar/ 25 - 40 Rooms	21 187	183	21 370	14 197	125	14 322
> 41 kamar/ >41 Rooms	10 702	12	10 714	14 583	0	14 583
Jumlah/Total	203 244	29 055	232 299	241 797	27 830	269 627

Sumber/Source: Badan Pusat Statistik Kab Karo/BPS-Statistics of Karo Regency



Tabel 7.4.1 Banyaknya Perusahaan di Kabupaten Karo Menurut Bentuk Badan Hukum/ *Number of Establishments at Karo Regency by Type of Corporation*  
2013 – 2017

Badan Hukum	2013	2014	2015	2016	2017
(1)	(2)	(3)	(4)	(5)	(6)
PT	10	19	29	17	*)
CV/Firma	31	22	43	47	*)
Koperasi	0	1	2	6	*)
Perorangan	89	107	156	87	*)
Lainnya	0	0	0	0	*)
Jumlah/Total	132	149	230	157	*)

Sumber/Source: Dinas Perindustrian dan Perdagangan Kabupaten Karo/ *Industry and Trade Service of Karo Regency*

Keterangan/Note : \*)Data tidak tersedia

Tabel 7.4.2 Banyaknya Pedagang di Kabupaten Karo Menurut Kecamatan/  
 Table Number of Merchant at Karo Regency by Sub District  
 2017

Kecamatan/ Sub District		Jumlah Pedagang
(1)		(2)
010	Mardingding	282
020	Laubaleng	117
030	Tigabinanga	678
040	Juhar	0
050	Munte	100
060	Kutabuluh	50
070	Payung	0
071	Tiganderket	189
080	Simpang Empat	0
081	Naman Teran	0
082	Merdeka	0
090	Kabanjahe	1 269
100	Berastagi	1 499
110	Tigapanah	193
111	Dolat Rayat	58
120	Merek	51
130	Barusjahe	101
Jumlah / Total		4 587

Sumber/Source: Dinas Perindustrian dan Perdagangan Kabupaten Karo/ Industry and Trade Service of Karo Regency

**Tabel 7.4.3** Banyaknya Sarana Perdagangan Menurut Jenisnya di Kabupaten Karo  
*Table* *Number of Means of Trade by Type at Karo Regency*  
 2013 - 2017

Badan Hukum	2013	2014	2015	2016	2017
(1)	(2)	(3)	(4)	(5)	(6)
Pasar Umum	12	12	12	12	12
Pasar Desa	6	6	9	9	*)
Toko	1 745	1 745	1 745	1 745	*)
Kios	1 945	1 945	1 993	1 980	2 029
Warung	1 870	1 870	1 870	1 870	*)
Rumah Makan/ Restoran	339	339	339	339	*)
Jumlah	3 972	3 972	5 920	5 920	2 041

Sumber/Source: Dinas Perindustrian dan Perdagangan Kabupaten Karo/ *Industry and Trade Service of Karo Regency*

Keterangan/Note \*) : Data tidak tersedia



**KEUANGAN DAN  
HARGA-HARGA** 8  
*FINANCE AND PRICES*



**ANGARAN PENDAPATAN PEMERINTAH  
KABUPATEN KARO TAHUN 2017  
SEBESAR 1.467,19 MILYAR RUPIAH**





**8.1. Keuangan Daerah**

Anggaran Pendapatan Daerah Karo tahun 2017 tercatat sebesar 1.467,19 Miliar Rupiah. Sedangkan Anggaran untuk Belanja Langsung sebesar 791,01 Miliar yang digunakan untuk belanja pegawai, belanja barang dan jasa dan lain-lain. Anggaran untuk Belanja Tidak Langsung sebesar 926,01 Miliar Rupiah. Total Anggaran belanja tahun 2017 sebesar 1.717,02 Miliar Rupiah.

**8.2. Harga-harga**

Badan Pusat Statistik memantau perkembangan harga barang dan jasa secara berkala, terutama komoditi bahan pokok dan bangunan.

Hasil pantauan BPS ada kenaikan harga dari tahun 2015 ke 2016. Beras dari 11.198 rupiah tahun 2014 menjadi 11.563 rupiah per kilogram pada tahun 2016

**8.1. Regional Finance**

*Plan Government Receipt of Karo Regency income in 2015, is about 1.420,97 Billion Rupiahs. While the direct expenditure out go is 767,82 Billion that used for civil service needs, goods, routine etc. The out go for Indirect expenditure is 846,12Billion Rupiahs. The total of out go in 2015 is 1.613,94 Billion Rupiahs.*

**8.2. Prices**

*The BPS-Statistic watched of the goods price and service regularly, especially for the daily needs price and building materials price.*

*There are increasing of price from 2015 to 2016 has big rate. Rice needs is 11.198 Rupiahs in 2015 become 11.563 Rupiahs per Kilograms in 2016.*

Harga minyak tanah cenderung tetap pada harga 10.000 rupiah per liter untuk tahun 2016.

Untuk bahan bangunan, besi beton, seng, cat, batu bata dan papan tripleks dapat dilihat pada tabel 8.2.2

*Kerosene prices are likely to remain at the price of 10,000 rupiah per liter to 2016.*

*For building materials, structure metal material, paints, Roofing, sand quarrying, stone quarrying, Concrete Brick and concrete paint can be seen table 8.2.2.*

### **8.3. Koperasi**

Koperasi merupakan salah satu lembaga keuangan non bank. Kegiatannya cukup membantu usaha pertanian di Kabupaten Karo terutama dalam penyediaan alat-alat pertanian, pupuk dan modal kerja.

Jumlah koperasi terus meningkat hingga tahun 2017 ada sebanyak 478 koperasi di Kabupaten Karo dengan jumlah anggota sebanyak 116.235 orang.

### **8.3. Cooperative**

*Cooperative is one of finance division's non-bank. It's activity helps agriculture sector in Karo Regency especially in providing the tools for agriculture.*

*The number of cooperative units tended to increase. In 2015 number of cooperative reached 439 units, while the number of cooperative members was around 109.267 peoples.*



**8.4. Perbankan**


Jumlah aktiva rupiah dan valuta asing bank umum, posisi dana simpanan rupiah dan posisi kredit usaha kecil di Kabupaten Karo dapat dilihat pada tabel 8.4.1 sampai dengan 8.4.4

**8.4. Banking**

*Total Banks Assets, Outstanding Credit Commercial Banks, Outstanding Small Scale Business in Karo Regency can be seen in table 8.4.1 until to 8.4.4.*

<https://karokab.bps.go.id>

**Gambar** : 8.1 Anggaran Belanja Pemerintah Kabupaten Karo Menurut Jenis Pendapatan  
*Figures*  
*Plan Government Expenditure of Karo Regency by Type of Expenditure (%)*  
2017



**Gambar : 8.2**  
**Figures**

Jumlah Koperasi  
*Number of Cooperative*  
2014 – 2017



**Tabel : 8.1.1** Target dan Realisasi Pajak Bumi Bangunan Per Kecamatan  
**Table** Target and Realization of Receiving Regional Tax  
 by Sub District(Rp)  
 2017

Kecamatan/ Sub district	Target/ Target	Realisasi/ Realization	Persentase Pencapaian/ % of Realization
(1)	(2)	(3)	(4)
010 Mardinding	44 945 992	44 867 501	99,83
020 Laubaleng	63 418 541	66 146 071	104,30
030 Tigabinanga	155 179 623	129 589 572	83,51
040 Juhar	81 560 017	84 127 670	103,51
050 Munte	148 596 307	140 713 908	94,70
060 Kutabuluh	75 180 339	68 875 263	91,61
070 Payung	66 339 143	35 810 482	53,98
071 Tiganderket	96 706 040	46 497 731	48,08
080 Simpang Empat	112 537 715	75 955 627	67,49
081 Naman Teran	42 453 342	44 253 135	104,24
082 Merdeka	305 522 787	279 914 859	91,62
090 Kabanjahe	2 149 857 868	1 526 514 412	71,01
100 Berastagi	2 093 656 717	1 779 426 870	84,99
110 Tigapanah	363 525 998	319 724 482	97,95
111 Dolat Rayat	467 573 819	363 376 862	77,72
120 Merek	386 067 988	438 863 109	113,68
130 Barusjahe	107 501 753	98 626 117	91,74
Jumlah/Total 2017	6 760 623 989	5 543 283 671	75,46
2016	6 777 577 367	5 114 306 080	75,46
2015	4 500 000 000	4 679 077 290	103,98

Sumber/Source : Badan Pengelola Keuangan Pendapatan dan Aset Daerah  
Kabupaten Karo

**Tabel : 8.1.2** Anggaran Pendapatan Pemerintah Kabupaten Karo Menurut Jenis Pendapatan  
**Table** *Plan Government Receipt of Karo Regency by Type of Receipt (Rp) 2017*

Jenis Pendapatan /Type of Receipt		Anggaran / Plan Receipt
(1)		(2)
<b>I</b>	<b>Pendapatan Asli Daerah/ Local Government Original Receipt</b>	<b>144 607 633 410</b>
1	Pajak Daerah / Local Taxes Receipt	40 794 923 500
2	Retribusi Daerah / Requisitions Receipt	14 375 475 016
3	Hasil Pengelolaan Kekayaan Daerah yang Dipisahkan / Output of Management of Separated Regional Government Wealth	2 800 000 000
4	Lain-lain Pendapatan Asli Daerah yang Sah / Other Local Government Original Receipt	86 637 234 894
<b>II</b>	<b>Dana Perimbangan / Balanced Budget</b>	<b>985 483 712 603</b>
1	Bagi Hasil Pajak / Tax Share	22 811 607 513
2	Bagi Hasil Bukan Pajak/Sumber Daya Alam / Non Tax Share/Natural Resources	0
3	Dana Alokasi Umum / General Allocation Funds	738 378 312 000
4	Dana Alokasi Khusus / Special Allocation Funds	224 293 793 090
<b>III</b>	<b>Lain-lain Pendapatan Asli Daerah yang Sah / Other Receipt</b>	<b>337 099 606 639</b>
1	Pendapatan Hibah / Grants Receipt	85 250 100 000
2	Dana Darurat / Emergency Fund	0
3	Dana Bagi Hasil Pajak dari Provinsi dan Pemerintah Daerah lainnya / Tax Share Fund from Province and Other Local Government	55 513 380 639
4	Dana Penyesuaian dan Otonomi Khusus / Adjustment and Special Decentralization Fund	0
5	Bantuan Keuangan dari Provinsi atau Pemerintah Daerah Lainnya / Financial Aid from Province or Other Local Government	0
6	Pendapatan Lainnya dari Pemerintah / Other Receipt from Government	196 336 126 000
<b>Jumlah/Total</b>		<b>1 467 190 952 652</b>

Sumber/Source : Badan Pengelola Keuangan Pendapatan dan Aset Daerah Kabupaten Karo

**Tabel : 8.1.3** Anggaran Belanja Pemerintah Kabupaten Karo Menurut Jenis Pendapatan  
**Table** *Plan Government Expenditure of Karo Regency by Type of Expenditure (Rp) 2017*

Jenis Belanja/Type of Expenditure		Anggaran / Plan Receipt
(1)		(2)
<b>I</b>	<b>Belanja Tidak Langsung / Indirect Expenditure</b>	<b>926 006 965 730</b>
1	Belanja Pegawai / <i>Civil Servant Cost</i>	612 043 264 822
2	Belanja Bunga / <i>Interest Expenditure</i>	0
3	Belanja Subsidi / <i>Subsidize Expenditure</i>	0
4	Belanja Hibah / <i>Grants Expenditure</i>	28 293 600 000
5	Belanja Bantuan Sosial / <i>Social Aids Expenditure</i>	100 000 000
6	Belanja Bagi Hasil Kepada Provinsi, Kabupaten/Kota, dan Pemerintah Desa / <i>Sharing Expenditure to Province, Regency/City, and Villages</i>	5 043 082 319
7	Belanja Bantuan Keuangan kepada Provinsi, Kabupaten/Kota, dan Pemerintah Desa / <i>Financial Aid to Province, Regency/City, and Villages</i>	275 254 298 599
8	Belanja Tidak Terduga / <i>Unpredicted Expenditure</i>	5 272 719 990
<b>II</b>	<b>Belanja Langsung / Direct Expenditure</b>	<b>791 009 094 960</b>
1	Belanja Pegawai / <i>Civil Servant Cost</i>	72 513 412 476
2	Belanja Barang dan Jasa / <i>Goods and Services Expenditure</i>	350 984 131 827
3	Belanja Modal / <i>Capital Expenditure</i>	367 511 550 657
<b>Jumlah / Total</b>		<b>1 717 016 060 690</b>
Sumber/Source : Badan Pengelola Keuangan Pendapatan dan Aset Daerah Kabupaten Karo		

Tabel : 8.1.4  
Table

Anggaran Pembiayaan Pemerintahan Kabupaten Karo  
Menurut Jenis Pembiayaan  
*Plan Government Financing of Karo Regency by Type of  
Financing (Rp)  
2017*

Jenis Pembiayaan / <i>Type of Financing</i>		Anggaran / <i>Plan Receipt</i>
(1)		(2)
<b>I</b>	<b>Penerimaan Pembiayaan Daerah / <i>Local Government Financing Receipt</i></b>	<b>249 825 108 038</b>
1	Sisa Lebih Perhitungan Anggaran Tahun Sebelumnya / <i>Previous Year Budget Surplus</i>	249 825 108 038
2	Pencairan Dana Cadangan / <i>Liquefaction Reverse Fund</i>	0
3	Hasil Penjualan Kekayaan Daerah yang Dipisahkan / <i>Output of Sales of Separated Local Government Wealth</i>	0
4	Penerima Pinjaman Daerah / <i>Receipt of Local Loan</i>	0
5	Penerimaan Kembali Pemberian Pinjaman / <i>Refund Value</i>	0
6	Penerimaan Kembali Investasi Dana Bergulir / <i>Receipt of Revolving Refund</i>	0
<b>II</b>	<b>Pengeluaran Pembiayaan Daerah / <i>Local Government Financing Expenditure</i></b>	<b>0</b>
1	Pembentukan Dana Cadangan / <i>Reserve Fund Forming</i>	0
2	Penyertaan Modal (Investasi) Pemerintah Daerah / <i>Capital Equity (Investment) of Local Government</i>	0
3	Pembayaran Pokok Utang / <i>Main Credit Payment</i>	0
4	Pemberian Pinjaman Daerah / <i>Local Loan</i>	0
<b>III</b>	<b>Sisa Lebih Pembiayaan Anggaran Tahun Berkenaan / <i>Current Year Budget Financing Surplus</i></b>	<b>0</b>

Sumber/Source : Badan Pengelola Keuangan Pendapatan dan Aset Daerah Kabupaten Karo

Tabel : 8.1.5  
Table

Target dan Realisasi IPEDA/PBB  
Target And Realization of Receiving Regional Tax  
(Rp)  
2003 – 2017

Tahun Anggaran/ Year	Target/ Target	Realisasi/ Realization	Persentase Pencapaian/ Percentage
(1)	(2)	(3)	(4)
2003	1 370 000 000	1 458 486 000	106,46
2004	1 458 490 000	1 547 967 000	106,13
2005	2 160 000 000	1 589 487 000	73,59
2006	1 712 000 000	1 982 979 000	115,82
2007	2 508 000 000	2 864 274 000	114,40
2008	2 525 000 000	3 341 595 000	132,34
2009	3 294 260 000	3 724 104 500	113,05
2010	3 944 595 000	4 006 369 000	101,57
2011	4 908 546 968	4 412 928 212	89,90
2012	3 632 887 986	4 775 640 895	131,46
2013	5 789 101 857	4 514 524 687	77,98
2014	4 500 000 000	3 881 865 448	86,27
2015	4 500 000 000	4 679 077 290	103,98
2016	6 777 577 367	4 679 077 290	103,98
2017	6 760 623 989	5 543 283 671	81,99

Sumber/Source : Badan Pengelola Keuangan Pendapatan dan Aset Daerah  
Kabupaten Karo



**Tabel : 8.2.1** Perkembangan Harga Eceran 9 Bahan Pokok di Kota Kabanjahe  
**Table** Average Retail Price of Main Material Commodity According to The kind of Commodity in Kabanjahe Market 2014–2017

	Komoditi/ Commodity	Kwalitas/ Quality	Satuan/ Unit	Tahun/Year			
				2014	2015	2016	2017
	(1)	(2)	(3)	(4)	(5)	(6)	(7)
1	Beras/ Rice	Condong	Kg	10 651	11 198	11 563	11 563
2	Ikan asin/ Salted Fish	Teri No 2	Kg	107 917	108 333	108 333	108 333
3	Minyak Goreng/ Cooking Oil	Pabrik	Kg	14 096	13 958	14 083	14 083
4	Gula Pasir/ Sugar	SHS	Kg	10 935	11 833	15 583	13 917
5	Garam/ Salt	Hancur	Kg	5 000	5 000	5 000	5 000
6	Minyak Tanah/ Kerosene	-	Liter	10 000	10 000	10 000	10 000
7	Sabun Cuci/ Washing Soap	Cap Tlpn	Batang	1 500	2 000	2 000	2 000
8	Batik/ Batik	Keris Kasar	Meter	80 000	94 166	94 167	95 000
9	Tepung Terigu/ Flour	Segi Tiga	Kg	8 000	8 083	8 125	8 125

Sumber/Source : BPS Kabupaten Karo/ BPS-Statistics of Karo Regency

**Tabel : 8.2.2** Perkembangan Harga Eceran Bahan Bangunan di Kota Kabanjahe  
**Table** Average Retail Price of Construction Materials Commodity According to  
 The kind of Commodity in Kabanjahe Market  
 2014– 2017

Komoditi/ Commodity	Satuan/ Unit	Tahun/Year			
		2014	2015	2016	2017
(1)	(2)	(3)	(4)	(5)	(6)
1. Besi Beton 12 M/ Structure Metal Material 12 M	Batang/ a Peace of	42 500	49 000	51 000	51 000
2. Seng Bergelombang/ Roofing 6KK/	Lembar/ a Peace of	44 000	46 000	48 000	48 000
3. Pasir Beton/Sungai/ Sand Quarrying	M3/ M3	100 000	120 000	120 000	120 000
4. Batu Bata lokal/ Concrete Brick	Buah/	600	600	650	650
5. Batu Kerikil biasa/ Pebble Quarrying	M3/M3	125 000	130 000	150 000	150 000
6. Batu Kali biasa/ Stone Quarrying	M3/M3	125 000	150 000	150 000	150 000
7. Paku/ Nail.Spike	Kg/Kg	15 000	18 000	18 000	18 000
8. Cat Minyak biasa/ Paint	Kaleng/ 1 Kg	45 000	55 000	58 000	58 000
9. Cat Tembok biasa/ Concrete Paint	Kaleng/ 5 Kg	75 000	100 000	100 000	100 000
10. Papan Triplek/4 MM/ Plywood	Lembar/ a Peace of	58 000	75 000	78 000	78 000

Sumber/Source : BPS Kabupaten Karo/ BPS-Statistics of Karo Regency

Tabel : 8.2.3  
TableRata-Rata Harga Beberapa Bahan Pokok di Kabupaten Karo  
*Average Prices of Several Main Goods at Karo Regency*  
2017  
(Rupiah/Rupiahs)

Komoditi/ Commodity	Satuan Unit	Bulan / Month			
		Jan	Feb	Mar	Apr
(1)	(2)	(3)	(4)	(5)	(6)
1. Beras Condong	Kg	11 875	11 875	11 875	11 250
2. Daging Sapi	Kg	100 000	100 000	100 000	100 000
3. Daging Ayam	Kg	33 000	32 000	32 000	32 000
4. Telur Ayam	butir	1 300	1 200	1 200	1 200
5. Susu Kental	kaleng	13 000	13 000	13 000	13 000
6. Susu Bubuk	doos	42 000	42 000	42 000	42 000
7. Ikan Asin Teri No. 2	Kg	100 000	100 000	110 000	110 000
8. Minyak Goreng Pabrik	Kg	14 000	14 000	14 000	14 000
9. Gula Pasir SHS	Kg	12 000	12 000	13 000	14 000
10. Garam Halus	Kg	5 000	5 000	5 000	5 000
11. Minyak Tanah/ Kerosene	Liter	10 000	10 000	10 000	10 000
12. Sabun Cuci 'Telepon'	Batang	2 000	2 000	2 000	2 000
13. Batik Keris Kasar	Meter	90 000	90 000	95 000	95 000
14. Tepung Terigu Segitiga	Kg	8 000	8 000	8 000	8 000

Sumber/Source : BPS Kabupaten Karo/ BPS-Statistics of Karo Regency

Komoditi/ Commodity	Satuan Unit	Bulan / Month			
		Mei	Juni	Juli	Agts
(1)	(2)	(7)	(8)	(9)	(10)
1. Beras Condong	Kg	11 250	11 250	11 250	11 250
2. Daging Sapi	Kg	100 000	100 000	100 000	100 000
3. Daging Ayam	Kg	32 000	33 000	33 000	32 000
4. Telur Ayam	butir	1 350	1 250	1 200	1 200
5. Susu Kental	kaleng	13 000	13 000	13 000	13 000
6. Susu Bubuk	doos	42 000	42 000	42 000	42 000
7. Ikan Asin Teri No. 2	Kg	110 000	110 000	110 000	110 000
8. Minyak Goreng Pabrik	Kg	14 000	14 500	14 000	14 000
9. Gula Pasir SHS	Kg	14 000	16 000	16 000	18 000
10. Garam Halus	Kg	5 000	5 000	5 000	5 000
11. Minyak Tanah/ Kerosene	Liter	10 000	10 000	10 000	10 000
12. Sabun Cuci 'Telepon'	Batang	2 000	2 000	2 000	2 000
14. Batik Keris Kasar	Meter	95 000	95 000	95 000	95 000
15. Tepung Terigu Segitiga	Kg	8 000	8 500	8 500	8 000

Sumber/Source : BPS Kabupaten Karo/ BPS-Statistics of Karo Regency

Komoditi/ Commodity	Satuan Unit	Bulan / Month				Rata- rata
		Sept	Oktb	Nov	Des	
(1)	(2)	(11)	(12)	(13)	(14)	(15)
1. Beras Condong	Kg	11 250	11 875	11 875	11 875	11 563
2. Daging Sapi	Kg	100 000	100 000	100 000	100 000	100 000
3. Daging Ayam	Kg	32 000	32 000	32 000	32 000	32 250
4. Telur Ayam	butir	1 200	1 200	1 200	1 200	1 225
5. Susu Kental	kaleng	13 000	13 000	13 000	13 000	13 000
6. Susu Bubuk	doos	42 000	42 000	42 000	42 000	42 000
7. Ikan Asin Teri No. 2	Kg	110 000	110 000	110 000	110 000	108 333
8. Minyak Goreng Pabrik	Kg	14 000	14 000	14 000	14 500	14 083
9. Gula Pasir SHS	Kg	18 000	18 000	18 000	18 000	15 583
10. Garam Halus	Kg	5 000	5 000	5 000	5 000	5 000
11. Minyak Tanah/ Kerosene	Liter	10 000	10 000	10 000	10 000	10 000
12. Sabun Cuci 'Telepon'	Batang	2 000	2 000	2 000	2 000	2 000
14. Batik Keris Kasar	Meter	95 000	95 000	95 000	95 000	94 167
15. Tepung Terigu Segitiga	Kg	8 000	8 000	8 000	8 500	8 125

Sumber/Source :

BPS Kabupaten Karo/ BPS-Statistics of Karo Regency

Tabel : 8.3.1

Table

Jumlah Koperasi Menurut jenis Koperasi  
Number of Cooperative by Type of Cooperation  
2014-2017

	Jenis Koperasi/ Type of Cooperative	Tahun/Year			
		2014	2015	2016	2017
	(1)	(2)	(3)	(4)	(5)
1	KUD/Village Unit Cooperation	31	31	31	31
2	Fungsional KPN/Civil Official Cooperation	49	49	49	49
3	Fungsional ABRI/Military Cooperation	3	3	3	3
4	Fungsional Pensiunan/Veteran Cooperation	4	4	4	4
5	Jasa Listrik/Angkutan/Electricity Transportation Cooperation	4	4	4	4
6	Wanita/Woman Cooperation	11	11	11	11
7	Pangan/Koppas/Market Seller and Provisions Cooperation	5	5	5	5
8	Peternakan/Animal Husbandry Cooperation	6	6	6	6
9	Serba Usaha/Completely Cooperation	127	132	171	171
10	Karyawan/Employee Cooperation	30	30	30	30
11	Pertambangan/ Mining Cooperation	1	2	2	2
12	Lainnya/Other Cooperation	52	53	54	54
13	Perkreditan/Saving and Credit Cooperation	24	29	31	49
14	Pusat/Central Cooperation	3	3	3	3
15	Desa/Pertanian/Agriculture Cooperation	53	53	55	55
16	Sekolah/School Cooperation	0	0	0	0
	Jumlah/Total	403	415	459	478

Sumber/Source : Dinas Ketenagakerjaan dan Koperasi Usaha Kecil Menengah

Tabel : 8.3.2  
Table

Perkembangan Hutang/Piutang dan Volume Usaha Koperasi  
Menurut Jenisnya (Rp 000)  
*The Value of Debit and Credit and Business Volume by Type of  
Cooperation (000 Rp)*  
2016-2017

	Banyaknya/ Value of	Jenis Koperasi/ Type of Cooperation			
		KUD/ Village Unit Cooperation		KPN/ Civil Official Cooperation	
		2016	2017	2016	2017
(1)	(2)	(3)	(4)	(5)	
1	Simpanan/ Saving	1 508 979	1 508 979	28 729 386	33 884 523
2	Cadangan/ Reseve	2 285 948	2 285 948	8 526 230	10 232 118
3	Dana-Dana/ Funding	337 547	337 547	330 041	351 579
4	Volume Usaha/ Business Volume	17 957 342	17 957 342	67 753 195	68 815 382
5	Hutang/ Debit	26 690 020	26 690 020	20 587496	27 296 957
6	Piutang/ Credit	17 957 342	17 957 342	67 753 495	68 851382

Sumber/Source :

Dinas Ketenagakerjaan dan Koperasi Usaha Kecil Menengah

	Banyaknya/ Value of	Jenis Koperasi/Type of Cooperation			
		ABRI/ Military Cooperation		Pensiunan/ Veteran Cooperation	
		2016	2017	2016	2017
(1)	(6)	(7)	(8)	(9)	
1	Simpanan/ Saving	1 710 722	1 623 131	22 281	22 281
2	Cadangan/ Reserve	660 490	681 573	6 820	6 820
3	Dana-Dana/ Funding	827 062	780 490	0	0
4	Volume Usaha/ Business Volume	4 935 821	7 928 876	63 083	63 083
5	Hutang/ Debit	883 358	2 102 843	34 287	34 287
6	Piutang/ Credit	4 935 821	7 928 876	63 083	63 083

Sumber/Source : Dinas Ketenagakerjaan dan Koperasi Usaha Kecil Menengah



Lanjutan Tabel/*Continued* 8.3.2

	Banyaknya/ Value of	Jenis Koperasi/ <i>Type of Cooperation</i>			
		Jasa Listrik/Angkutan/ Electricity Transportation Cooperation		Wanita/Woman Cooperation	
		2016	2017	2016	2017
(1)	(10)	(11)	(12)	(13)	
1	Simpanan/ <i>Saving</i>	1 886	1 886	149 724	186 154
2	Cadangan/ <i>Reserve</i>	0	0	6 960	21 923
3	Dana-Dana/ <i>Funding</i>	0	0	57 908	57 908
4	Volume Usaha/ <i>Business Volume</i>	18 761	18 761	410 780	543 480
5	Hutang/ <i>Debit</i>	20 844	20 844	85 241	91 430
6	Piutang/ <i>Credit</i>	18 761	18 761	410 780	543 480

Sumber/*Source* : Dinas Ketenagakerjaan dan Koperasi Usaha Kecil Menengah

Banyaknya/ Value of	Jenis Koperasi/Type of Cooperation			
	Pangan Koppas/Market Seller and Provisions Cooperation		Peternakan/ Animal Husbandry Cooperation	
	2016	2017	2016	2017
(1)	(14)	(15)	(16)	(17)
1 Simpanan/ Saving	2 200	428 702	36 501	36 501
2 Cadangan/ Reseve	0	0	0	0
3 Dana-Dana/ Funding	0	0	0	0
4 Volume Usaha/ Business Volume	0	522 122	0	0
5 Hutang/ Debit	4 400	707 075	843 167	843 167
6 Piutang/ Credit	0	522 122	0	0

Sumber/Source : Dinas Ketenagakerjaan dan Koperasi Usaha Kecil Menengah

Lanjutan Tabel/*Continued* 8.3.2

	Banyaknya/ Value of	Jenis Koperasi/ <i>Type of Cooperation</i>			
		Karyawan/ <i>Employee Cooperation</i>		Koptan/ <i>Agriculture Cooperation</i>	
		2016 (18)	2017 (19)	2016 (20)	2017 (21)
(1)					
1	Simpanan/ <i>Saving</i>	1 732 442	2 310 968	172 015	183 155
2	Cadangan/ <i>Reserve</i>	238 775	8 025 119	9 262	11 108
3	Dana-Dana/ <i>Funding</i>	32 791	32 791	0	50 011
4	Volume Usaha/ <i>Business Volume</i>	3 224 823	3 275 804	210 807	207 507
5	Hutang/ <i>Debit</i>	1 042 528	1 039 269	853 906	869 193
6	Piutang/ <i>Credit</i>	3 224 823	3 275 804	210 807	207 507

Sumber/*Source* : Dinas Ketenagakerjaan dan Koperasi Usaha Kecil Menengah

Banyaknya/ Value of	Jenis Koperasi/ Type of Cooperation					
	KSU/Sandang/ Market Seller and Provisions Cooperation		Perkreditan/ Saving and Credit Cooperation		Lainnya/Other	
	2016	2017	2016	2017	2016	2017
(1)	(22)	(23)	(24)	(25)	(26)	(27)
1 Simpanan/ Saving	1 787 527	2 444 873	96 846 350	93 643 844	1 453 245	1 575 535
2 Cadangan/ Reseve	52 737	113 499	4 441 613	4 776 594	348 667	6 697 627
3 Dana-Dana/ Funding	444 442	613 332	6 225 051	6 326 006	1 044 332	1 057 436
4 Volume Usaha/ Business Volume	1 457 111	11 346 258	183 758 134	193 790 697	21 566 159	21 918 030
5 Hutang/ Debit	3 512 908	11 554 506	162 387 661	174 732 234	39 672 385	39 774 056
6 Piutang/ Credit	1 457 111	11 346 258	183 758 134	193 790 697	21 566 159	21 918 030
Sumber/Source :	Dinas Ketenagakerjaan dan Koperasi Usaha Kecil Menengah					

Tabel : 8.3.3 Banyaknya Koperasi Menurut Jenis Koperasi Per Kecamatan  
 Table Number of Cooperative Unit by Type and Sub District  
 2017

Kecamatan/ Sub District	Jenis Koperasi/Type of Cooperation				
	KUD/ Village Unit	KPN/ Civil Official	ABRI/ Military	Pensiunan / Veteran	Jasa- jasa/ Service
(1)	(2)	(3)	(4)	(5)	(6)
010 Mardinding	1	-	-	-	-
020 Laubaleng	1	2	-	1	-
030 Tigabinanga	3	2	-	-	-
040 Juhar	2	-	-	-	-
050 Munte	4	1	-	-	-
060 Kutabuluh	3	1	-	-	-
070 Payung	1	1	-	-	-
071 Tiganderket	1	1	-	-	-
080 Simpang Empat	2	2	-	-	-
081 Naman Teran	1	-	-	-	-
082 Merdeka	-	1	-	-	-
090 Kabanjahe	1	29	2	3	3
100 Berastagi	1	4	1	-	1
110 Tigapanah	4	2	-	-	-
111 Dolat Rayat	1	1	-	-	-
120 Merek	1	1	-	-	-
130 Barusjahe	4	1	-	-	-
Jumlah/Tota/2017	31	49	3	4	4
	2016	31	49	3	4
	2015	31	49	3	4

Sumber/Source : Dinas Ketenagakerjaan dan Koperasi Usaha Kecil Menengah

Kecamatan/ Sub District	Jenis Koperasi/Type of Cooperation				
	Wanita/ Woman	Koppas/ Market Seller	Pertam- Bangan/ Mining	Peternakan/ Animal Husbandry	KSU/ Completely
(1)	(2)	(8)	(9)	(10)	(11)
010 Mardinding	-	-	-	1	1
020 Laubaleng	-	-	-	1	6
030 Tigabinanga	1	1	-	1	8
040 Juhar	-	-	-	-	5
050 Munte	-	-	-	-	6
060 Kutabuluh	-	-	-	-	9
070 Payung	-	-	-	-	7
071 Tiganderket	1	-	2	-	6
080 Simpang Empat	1	-	-	-	5
081 Naman Teran	-	-	-	-	1
082 Merdeka	-	-	-	-	3
090 Kabanjahe	2	1	-	2	53
100 Berastagi	2	3	-	1	19
110 Tigapanah	1	-	-	-	16
111 Dolat Rayat	-	-	-	-	5
120 Merek	-	-	-	-	11
130 Barusjahe	3	-	-	-	11
Jumlah/Total					
2017	11	5	2	6	172
2016	11	5	2	6	156
2015	11	5	2	6	131

Sumber/Source : Dinas Ketenagakerjaan dan Koperasi Usaha Kecil Menengah

Kecamatan/ Sub District	Jenis Koperasi/Type of Cooperation					Jumlah/ Total
	Karyawan/ Employee	Desa/ Koptan Agri- culture	Kopdit / Credit	Lainnya/ Other	Tk Pusat/ Central	
(1)	(12)	(13)	(14)	(15)	(16)	(17)
010 Mardinding	1	6	-	3	-	13
020 Laubaleng	-	1	-	4	-	16
030 Tigabinanga	1	2	-	4	-	23
040 Juhar	-	2	-	-	-	9
050 Munte	-	5	2	-	-	18
060 Kutabuluh	-	1	-	1	-	15
070 Payung	2	3	1	-	-	15
071 Tiganderket	-	1	1	-	-	13
080 Simpang Empat	-	3	-	1	-	14
081 Naman Teran	-	4	-	1	-	7
082 Merdeka	2	3	1	1	-	11
090 Kabanjahe	16	3	13	16	3	147
100 Berastagi	7	4	4	16	-	63
110 Tigapanah	1	7	6	3	-	40
111 Dolat Rayat	1	3	-	1	-	12
120 Merek	-	2	1	3	-	19
130 Barusjahe	-	5	1	-	-	25
Jumlah/Total 2017	31	55	30	54	3	460
2016	30	55	29	54	3	458
2015	30	53	29	53	3	439

Sumber/Source : Dinas Ketenagakerjaan dan Koperasi Usaha Kecil Menengah

Tabel : 8.3.4  
TableBanyaknya Anggota Koperasi Menurut Jenis Koperasi  
Number of Cooperative Member by Type of Cooperation  
2017

Jenis Koperasi / Type of Cooperation		Banyaknya Anggota/ Member (Orang)
(1)		(2)
1	Koperasi Unit Desa/ <i>Village Unit Cooperation</i>	24 275
2	Fungsional KPN/ <i>Civil Official Cooperation</i>	5619
3	Fungsional ABRI/ <i>Military Cooperation</i>	2 754
4	Fungsional Pensiunan/ <i>Veteran Cooperation</i>	1 286
5	Jasa-jasa/ <i>Services</i>	118
6	Wanita/ <i>Woman Cooperation</i>	324
7	Pangan/Koppas/ <i>Market Seller and Provisions Cooperation</i>	310
8	Peternakan/ <i>Animal Husbandry Cooperation</i>	661
9	Koperasi Serba Usaha/ <i>Completely Cooperation</i>	8 307
10	Koperasi Karyawan/ <i>Employee Cooperation</i>	1 975
11	Desa/Koptan/ <i>Agriculture Cooperation</i>	1 492
12	Perkreditan/ <i>Saving and Credit Cooperation</i>	67 318
13	Pusat/ <i>Central Cooperation</i> *)	70
14	Pertambangan/ <i>Mining Cooperation</i>	82
15	Koperasi lainnya/ <i>Other Cooperation</i>	1 714
Jumlah/ <i>Total</i> 2017		116 235
		2016
		109 718
		2015
		109 267

Sumber/*Source* : Dinas Ketenagakerjaan dan Koperasi Usaha Kecil Menengah  
Keterangan/*Note*: \*) satuan koperasi



Tabel : 8.3.5  
Table

Banyaknya Anggota Koperasi Menurut Jenis Koperasi  
dan Kecamatan  
*Number of Cooperative Member by Type of Cooperation  
and Sub District (Person)*  
2017

Kecamatan/ Sub District	Jenis Koperasi /Type of Cooperation				
	KUD/ Village Unit	KPN/ Civil Official	ABRI/ Military	Pensiunan / Veteran	Jasa- jasa/ Service
(1)	(2)	(3)	(4)	(5)	(6)
010 Mardinding	679	0	0	0	0
020 Laubaleng	1 450	67	0	48	0
030 Tigabinanga	1 663	178	0	0	0
040 Juhar	2 098	0	0	0	0
050 Munte	3 298	19	0	0	0
060 Kutabuluh	1 743	75	0	0	0
070 Payung	1 024	34	0	0	0
071 Tiganderket	1 806	115	0	0	0
080 Simpang Empat	2 167	299	0	0	0
081 Naman Teran	263	0	0	0	0
082 Merdeka	0	107	0	0	0
090 Kabanjahe	1 319	4 056	1 813	1 238	80
100 Berastagi	895	354	941	0	38
110 Tigapanah	2 356	87	0	0	0
111 Dolat Rayat	946	29	0	0	0
120 Merek	411	29	0	0	0
130 Barusjahe	2 157	170	0	0	0
Jumlah/Total 2017	24 275	5 619	2 754	1 286	118
2016	24 275	5 740	2 629	1 286	118
2015	24 329	5 760	3 074	1 286	118

Sumber/Source : Dinas Ketenagakerjaan dan Koperasi Usaha Kecil Menengah

Kecamatan/ Sub District	Jenis Koperasi /Type of Cooperation				
	Wanita/ Woman	Koppas/ Market Seller	Pertam- Bangan/ Mining	Peternakan/ Animal Husbandry	KSU/ Com- pletely Cooperation
(1)	(7)	(8)	(9)	(10)	(11)
010 Mardinding	0	0	0	60	28
020 Laubaleng	0	0	0	25	160
030 Tigabinanga	20	35	0	23	189
040 Juhar	0	0	0	0	129
050 Munte	0	0	0	0	322
060 Kutabuluh	0	0	0	0	229
070 Payung	0	0	0	0	172
071 Tiganderket	27	0	82	0	167
080 Simpang Empat	29	0	0	0	125
081 Naman Teran	0	0	0	0	25
082 Merdeka	0	0	0	0	114
090 Kabanjahe	70	24	0	523	1 603
100 Berastagi	59	251	0	30	3 791
110 Tigapanah	33	0	0	0	428
111 Dolat Rayat	0	0	0	0	115
120 Merek	0	0	0	0	425
130 Barusjahe	86	0	0	0	297
Jumlah/Total 2017	324	310	82	661	8 319
2016	309	310	82	661	4 837
2015	309	310	82	661	4 468

Sumber/Source : Dinas Ketenagakerjaan dan Koperasi Usaha Kecil Menengah

.Lanjutan Tabel/*Continued* 8.3.5

Kecamatan/ Sub District	Jenis Koperasi /Type of Cooperation					Jumlah/ Total
	Karyawan/ Employee	Desa/ Koptan Agri- culture	Kopdit/ Credit	Lainnya/ Other	Tk Pusat/ Central )	
(1)	(12)	(13)	(14)	(15)	(16)	(17)
010 Mardinding	20	164	0	75	0	1 026
020 Laubaleng	0	38	0	101	0	1 889
030 Tigabinanga	22	48	0	95	0	2 273
040 Juhar	0	52	0	0	0	2 279
050 Munte	0	169	48	0	0	3 856
060 Kutabuluh	0	33	0	26	0	2 106
070 Payung	46	65	549	0	0	1 890
071 Tiganderket	0	24	25	0	0	2 246
080 Simpang Empat	0	85	0	35	0	2 740
081 Naman Teran	0	106	0	30	0	424
082 Merdeka	168	81	18 257	25	0	18 752
090 Kabanjahe	861	76	15 624	542	70	27 829
100 Berastagi	506	114	19 777	486	0	27 242
110 Tigapanah	28	190	7 872	151	0	11 145
111 Dolat Rayat	324	73	0	53	0	1 540
120 Merek	0	55	3 366	108	0	4 394
130 Barusjahe	0	119	1 775	0	0	4 604
Jumlah/Total 2017	1 975	1 492	67 293	1 727	70	116 235
2016	1 958	1 511	64 305	1 697	70	109 718
2015	1 958	1 461	64 307	1 663	70	109 267

Sumber/Source : Dinas Ketenagakerjaan dan Koperasi Usaha Kecil Menengah  
 Keterangan/Note: \*) satuan koperasi

Tabel : 8.3.6  
TablePerkembangan Koperasi Hutang Piutang dan Volume Usaha  
Number of Cooperative Member Debit and Credit  
and Business Volume  
2013 –2017

(Satuan untuk nilai: Rp 000)

Banyaknya/ Number of	Tahun/Year				
	2013	2014	2015	2016	2017
(1)	(2)	(3)	(4)	(5)	(6)
1 Koperasi/ Cooperative	383	403	415	459	460
2 Anggota/ Member	78 771	86 803	88 775	109 785	116 235
3 Karyawan/ Worker	368	404	441	456	496
4 Simpanan/ Capital Itself	52 441 387	68 379 470	70 191 594	134 773 352	138 010 044
5 Cadangan/ Reseve Capital	11 006 050	12 550 665	13 485 539	16 630 006	32 904 833
6 Dana-dana/ Funding	3 989 448	25 858 695	31 765 411	9 399 173	9 607 099
7 Volume Usaha/ Business Volume	172 628 341	205 992 781	232 607 784	302 589 377	327 084 631
8 Hutang/ Credit	114 178 120	108 196 191	147 553 938	257 413 473	285 848 480
9 Piutang/ Debet	172 628 341	205 992 781	232 607 784	302 589 377	327 084 631

Sumber/Source : Dinas Ketenagakerjaan dan Koperasi Usaha Kecil Menengah

**Tabel : 8.4.1** Jumlah Aktiva Rupiah dan Valuta Asing Bank Umum dan BPR di Kabupaten Karo  
*Table* *Total Banks' Assets in Rupiah and Exchange in Karo Regency 2015*

Bulan/Month	Juta Rp/ Million of Rp
(1)	(2)
Januari/January	-
Pebruari/February	-
Maret/March	-
April/April	-
Mei/May	-
Juni/June	2 309 138
Juli/July	2 331 780
Agustus/August	2 409 650
September/September	2 491 457
Oktober/October	2 491 457
Nopember/November	2 520 425
Desember/December	2 662 961
Tahun/Year 2015	2 662 961
2014	2 113 452
2013	1 767 154
Sumber/Source :	Kantor Perwakilan Bank Indonesia Wilayah IX / Regional Office Bank Indonesia Region IX (North Sumatra and Aceh)

**Tabel : 8.4.2** Posisi Simpanan Masyarakat Rupiah dan Valuta Asing Bank Umum dan BPR di Kabupaten Karo  
**Table** *Outstanding of Private Deposit in Rupiah and Foreign Currency of Commercial and Rural Banks in Karo Regency*  
 2016- 2017

Jenis Simpanan/ <i>Kind of Outstanding Gunds</i>		Juta Rp/ <i>Million of Rp</i>	
		2016	2017
(1)		(2)	(3)
1	Giro - Nominal/ <i>Demar Nominal</i>	444 753	545 590
	- Rekening/ <i>Depos Account</i>	2 153	1 661
2	Simpanan - Nominal/ <i>Time Nominal</i>	605 514	528 850
	Berjangka - Bilyet/ <i>Depos Bilyet</i>	3 577	3 237
3	Tabungan - Nominal/ <i>Saving Nominal</i>	1 875 563	1 628 574
	- Rekening/ <i>Depos Account</i>	290 234	265 931
Jumlah Nominal/ <i>Total Nominal</i>		2 925 830	2 703 015

Sumber/*Source* : Kantor Perwakilan Bank Indonesia Wilayah IX / Regional Office  
 Bank Indonesia Region IX (North Sumatra and Aceh)

Keterangan/*Note*: <sup>1)</sup>Angka Perbaikan/*Revisid Vigured*

**Tabel : 8.4.3** Posisi Kredit Rupiah dan Valuta Asing Bank Umum dan BPR Menurut Jenis Penggunaan dan Sektor Ekonomi di Kabupaten Karo  
*Outstanding of Loans in Rupiah and Foreign Currency of Commercial and Rural Banks by Type of Loans and Economic Sectors in Karo Regency 2016 -2017*

Jenis Simpanan/ <i>Kind of Outstanding Gunds</i>	Juta Rp/ <i>Million of Rp</i>	
	2016	2017
(1)	(2)	(3)
<b>A Menurut Jenis Penggunaan/ <i>ByType of Loans</i></b>	<b>1 961 657<sup>r</sup></b>	<b>2 162 475</b>
1 Modal Kerja/ <i>Working Capital</i>	1 077 576 <sup>r</sup>	1 181 341
2 Investasi/ <i>Investment</i>	154 633	191 915
3 Konsumsi/ <i>Consumer</i>	729 448	789 219
<b>B Menurut Sektor Ekonomi/<i>By Economic Sectors</i></b>	<b>2 420 215</b>	<b>2 597 914</b>
<b>Pinjaman berdasarkan lapangan usaha/<i>Loans by Industrial Origin</i></b>	<b>1 643 827</b>	<b>1 798 505</b>
01 Pertanian, Peternakan, Kehutanan dan Perikanan/ <i>Agriculture, Livestock, Forestry &amp; Fishery</i>	378 753	434 911
02 Pertambangan dan Penggalian/ <i>Mining &amp; Quarrying</i>	7	1 395
03 Industri Pengolahan/ <i>Manufacturing Industry</i>	41 953	48 545
04 Listrik, Gas dan Air Bersih/ <i>Electricity, Gas &amp; Water Supply</i>	1 386	2 160
05 Konstruksi/ <i>Construction</i>	29 777	28 775
06 Perdagangan, Hotel & Restoran/ <i>Trade, Hotel &amp; Restaurant</i>	887 919	949 644
07 Pengangkutan & Komunikasi/ <i>Transport &amp; Communication</i>	82 888	146 586
08 Keuangan, Real Estate dan Jasa Perusahaan/ <i>Financial, Ownership &amp; Business Services</i>	2 6122	18 923
09 Jasa-Jasa/ <i>Services</i>	195 022	167 568
<b>Pinjaman kepada bukan Lapangan Usaha/<i>Loans to Non Industrial Origin</i></b>	<b>776 388</b>	<b>799 410</b>
01 Rumah Tinggal/ <i>Housing</i>	104 101	119 785
02 Flat dan Apartemen / <i>Flat and Apartment</i>	1 022	718
03 Ruko dan Rukan/ <i>Shophouse and Officeh</i>	6 013	8 623
04 Kendaraan Bermotor/ <i>Vehicles</i>	108 850	82 071
05 Lainnya/ <i>Others</i>	556 401	588 213

Sumber/*Source* : Kantor Perwakilan Bank Indonesia Wilayah IX / Regional Office Bank Indonesia Region IX (North Sumatra and Aceh)

Keterangan/*Note*: <sup>r</sup>Angka Perbaikan/Revisid Vigured


**Tabel : 8.4.4** Posisi Kredit Mikro, Kecil dan Menengah Yang Diberikan Bank Umum dan BPR Menurut Jenis Penggunaan dan Sektor Ekonomi di Kabupaten Karo  
*Outstanding of Micro, Small and medium Credits of Commercial and Rural banks by Type of Credits and Economic Sector in Karo Regency 2016-2017*

Jenis Simpanan/ <i>Kind of Outstanding Gunds</i>	Juta Rp/ <i>Million of Rp</i>	
	2016	2
(1)	(2)	(3)
<b>A Menurut Jenis Penggunaan/ <i>By Type of Loans</i></b>	<b>1 097 979</b>	<b>1 229 670</b>
1 Modal Kerja / <i>Working Capital</i>	959 881	1 074 361
2 Investasi / <i>Investment</i>	138 099	155 309
3 Tidak Teridentifikasi / <i>Unidentified</i>	-	-
<b>B Menurut Sektor Ekonomi/ <i>By Economic Sectors</i></b>	<b>1 097 979</b>	<b>1 229 670</b>
01 Pertanian, Peternakan, Kehutanan dan Perikanan/ <i>Agriculture, Livestock, Forestry &amp; Fishery</i>	241 073	311 206
02 Pertambangan & Penggalian/ <i>Minning &amp; Quarrying</i>	742	551
03 Industri Pengolahan/ <i>Manufacturing Industry</i>	10 009	12 653
04 Listrik, Gas dan Air Bersih/ <i>Electricity, Gas &amp; Water Supply</i>	1 923	2 487
05 Konstruksi/ <i>Construction</i>	12 750	9 890
06 Perdagangan, Hotel & Restoran/ <i>Trade, Hotel &amp; Restaurant</i>	752 984	815 161
07 Pengangkutan & Komunikasi/ <i>Transport &amp; Communication</i>	7 468	9 033
08 Keuangan, Real Estate dan Jasa Perusahaan/ <i>Financial, Ownership &amp; Business Services</i>	19 988	20 978
09 Jasa-jasa/ <i>Services</i>	51 041	47 712
10 Lain-lain / <i>Others</i>	-	-

Sumber/Source : Kantor Perwakilan Bank Indonesia Wilayah IX / Regional Office Bank Indonesia Region IX (North Sumatra and Aceh)



**KESEJAHTERAAN**  
*PROSPERITY* **9**



**PADA TAHUN 2017, JUMLAH PENDUDUK MISKIN  
DI KABUPATEN KARO SEBANYAK 40.020 ORANG  
ATAU SEBESAR 9,97%**



**9.1 Kesejahteraan Rakyat**

Kesejahteraan rakyat dapat dilihat dari fasilitas perumahannya, sumber air, sumber penerangan dan faktor lainnya.

Pada tabel 9.1.1 sampai dengan tabel 9.1.2 ditampilkan Jumlah desa yang sebagian penduduknya memperoleh air untuk minum, mandi, mencuci dan masak dari mata air, PAM, SAM, DAM, Sumur perigi dan lainnya.

**9.1 People Prosperity**

*The prosperity of the people we seen from houses facility, water resource, lighting resource and another factors.*

*In table 9.1.1 until 9.1.2 showed the number of village where many of the people get the water for drink, bath, wash and cook from spring water, PAM, SAM, DAM, well and another.*

**Tabel : 9.1.1** Sumber Utama Air minum/Masak yang Digunakan Penduduk Desa  
 Menurut Kecamatan  
*Table* Prime Source of Drinking Water in Villages by Sub District  
 2015

Kecamatan/ Sub District	Jumlah Desa/ Kel Total Village	Sumber Air minum/Masak/ Source of Drinking Water					
		PAM, SAM, DAM/ Leding	Pompa/ Pump	Sumur/ Perigi/ Well	Mata Air/ Spring	Su- ngai/ River	Lain- Nya/ Other
(1)	(2)	(3)	(4)	(5)	(6)	(7)	(8)
010 Mardinding	12	0	0	149	3 458	0	0
020 Laubaleng	15	4 494	32	4 527	7 610	775	2 070
030 Tigabinanga	20	2	41	0	26	0	0
040 Juhar	25	920	1157	0	2 075	50	0
050 Munte	22	888	192	901	3 032	1 111	515
060 Kutabuluh	16	3	0	1	23	7	0
070 Payung	8	1	0	17	2	0	4
071 Tiganderket	17	0	0	8	13	6	0
080 Simpang Empat	17	0	3	0	17	2	1
081 Naman Teran	14	0	0	0	12	2	0
082 Merdeka	9	3	0	2	8	0	0
090 Kabanjahe	13	10	12	0	3	0	1
100 Berastagi	10	8 776	363	330	1 218	20	1 041
110 Tigapanah	26	9	1 313	144	11	11	0
111 Dolat Rayat	7	500	1 290	300	0	0	420
120 Merek	19	0	2 003	30	2 627	0	0
130 Barusjahe	19	3	0	8	14	0	0
Jumlah/Total 2015	269	15 609	6 406	6 417	20 149	1 984	4 052
2014	269	8 957	2 735	218	3 598	31	836
2013	269	9 289	2 150	816	3 630	32	2

Sumber/Source: Badan PMPD Kabupaten Karo / Village Society Expedient Office  
 Keterangan/Note: Data Tahun 2016 dan 2017 tidak tersedia

**Tabel : 9.1.2** Sumber Utama Air Mandi/Cuci yang Digunakan Penduduk Desa  
 Menurut Kecamatan  
*Prime Source of Bathing/Washing Water in Villages  
 by Sub District*  
 2015

Kecamatan/ Sub District	Jumlah Desa/ Total Village	Sumber Mandi/Cuci Source of Bathing/Washing Water					
		PAM, SAM, DAM/ Leding	Pompa/ Pump	Sumur/ Perigi/ Well	Mata Air/ Spring	Su- ngai/ River	Lain- Nya/ Other
(1)	(2)	(3)	(4)	(5)	(6)	(7)	(8)
010 Mardingding	12	0	0	149	3 458	0	0
020 Laubaleng	15	3 319	32	3 444	9 150	2 751	812
030 Tigabinanga	20	5	41	0	26	16	0
040 Juhar	25	920	1 157	0	2 075	50	0
050 Munte	22	888	192	901	3 032	1 111	515
060 Kutabuluh	16	3	0	1	23	7	0
070 Payung	8	1	0	17	4	0	4
071 Tiganderket	17	0	0	14	13	6	0
080 Simpang Empat	17	0	3	0	17	2	1
081 Naman Teran	14	0	0	0	14	2	0
082 Merdeka	9	3	0	2	8	0	0
090 Kabanjahe	13	10	12	0	5	2	1
100 Berastagi	10	9 264	866	112	738	0	476
110 Tigapanah	26	9	1 313	144	11	12	0
111 Dolat Rayat	7	500	1 290	300	0	0	420
120 Merek	19	0	2 003	3	2 627	0	0
130 Barusjahe	19	3	0	8	14	4	0
Jumlah/Total 2015	269	14 925	6 909	5 095	21 215	3 963	2 229
2014	269	8 553	2 490	219	3 892	145	701
2013	269	9 068	2 270	841	3 706	136	2

Sumber/Source: Badan PMPD Kabupaten Karo / Village Society Expedient Office  
 Keterangan/Note: Data Tahun 2016 dan 2017 tidak tersedia

**Tabel 9.2.1** Jumlah Keluarga Menurut Klasifikasi Keluarga dan Kecamatan/  
**Table** Number of Family by Family Classification and Sub District  
 2016

Kecamatan	Pra Sejahtera	Keluarga Sejahtera				Jumlah
		I	II	III	III Plus	
(1)	(2)	(3)	(4)	(5)	(6)	(7)
010 Mardinding	0	3 454	1 378	183	0	3 955
020 Laubaleng	0	1 176	2 795	180	0	4 051
030 Tigabinanga	0	1 089	1 319	3 593	0	6 239
040 Juhar	0	1 023	1 696	1 520	723	4 992
050 Munte	0	406	0	5 414	0	5 820
060 Kutabuluh	6	161	276	2 559	302	3 358
070 Payung	0	1 403	1 096	478	162	3 136
071 Tiganderket	0	1 579	1 791	814	0	3 984
080 Simpang Empat	0	804	0	5 032	0	5 636
081 Naman Teran	0	330	0	2 730	0	3 032
082 Merdeka	0	258	1 383	1 898	0	3 639
090 Kabanjahe	0	3 747	4 195	5 922	122	13 986
100 Berastagi	0	1 519	3 659	2 703	172	11 025
110 Tigapanah	0	783	1 270	7 167	0	9 220
111 Dolat Rayat	0	305	397	1 432	0	2 134
120 Merek	0	1 530	1 378	920	127	3 955
130 Barusjahe	201	657	3 173	2 484	0	6 513
<b>Jumlah</b>	<b>207</b>	<b>20 026</b>	<b>25 957</b>	<b>45 455</b>	<b>1 848</b>	<b>96 647</b>

Sumber/Source : Badan Pemberdayaan Perempuan dan Keluarga Berencana Kab. Karo /  
 Women Empowerment Board and Social and Family Planning Service of  
 Karo Regency

Keterangan/Note: Data Tahun 2017 tidak tersedia

Tabel 9.2.2  
Table

Garis Kemiskinan dan Penduduk Miskin di Kabupaten Karo  
*Poverty Line and Poor People at Karo Regency*  
2014 – 2017

<i>Tahun</i>	Garis Kemiskinan	Jumlah Penduduk	
		Jumlah	Persentase
(1)	(2)	(3)	(4)
2014	343 225	35 400	9,20
2015	357 954	37 520	9,68
2016	400 261	38 740	9,81
2017	423 663	40 020	9,97

Sumber/Source : Susenas






**PENDAPATAN REGIONAL**  
*REGIONAL INCOME*

**10**



 Sektor Pertanian mendominasi struktur perekonomian Kabupaten Karo yaitu sebesar **57,66%**





## 10. Pendapatan Regional

Produk Domestik Regional Bruto (PDRB) merupakan salah satu indikator tingkat kesejahteraan suatu daerah. PDRB ini disajikan atas dasar harga berlaku dan atas harga konstan.

Berdasarkan harga berlaku, nilai PDRB Kabupaten Karo pada tahun 2017 sebesar 18.060,87 miliar rupiah. Dibandingkan dengan PDRB tahun 2016 yang nilainya sebesar 16.728,42 miliar rupiah, pada tahun 2017 terjadi kenaikan sebesar 1.332,45 miliar rupiah atau meningkat sebesar 7,38 persen.

Untuk harga konstan, dengan menggunakan harga tahun dasar 2010 PDRB Kabupaten Karo juga mengalami kenaikan dari sebesar 12.494,86 miliar rupiah pada tahun 2016 menjadi 13.145,85 miliar rupiah pada tahun 2017.

## 10. Gross Regional Domestic Product

*Gross Regional Domestic Bruto Product is one of the indicator to accelerate the welfare of the region Regional Domestic (GRDP) GRDP is presented based on the current market prices and constant market prices.*

*Based on the current market prices, the value of GRDP of Karo Regency in 2017 is 18.060,87 billion rupiah. Compared with the value of GRDP in 2016 is 16.728,42 billion rupiah, In 2017, the value increased about billion 1.332,45 rupiah or increased about 7,38 percent.*

*On constant market prices, by using the basic year price in 2010, Karo's GRDP also has increased about 12.494,86 billion rupiah in 2016 become 13.145,85 billion in 2017.*

Penghitungan PDRB berdasarkan harga konstan dapat menunjukkan pertumbuhan ekonomi suatu daerah.

Pada tahun 2017, ekonomi Kabupaten Karo mengalami pertumbuhan sebesar 5,21 persen. Meningkat dibandingkan tahun sebelumnya yang mengalami pertumbuhan sebesar 5,17 persen.

Sektor pertanian masih mendominasi struktur perekonomian Kabupaten Karo pada tahun 2017. Hal ini dibuktikan dengan besarnya sumbangan sektor ini dalam pembentukan PDRB Kabupaten Karo yang mencapai 55,19 persen atau sebesar 9.967,02 miliar rupiah. Sedangkan penyumbang terkecil diberikan oleh sektor listrik dan gas sebesar 0,07 persen.

The calculation of GRDP based on constant price will shown the growth of real economic of a region.

*In 2017, the economic of Karo Regency about 5,21 percent than the precious year that growth about 5,17 percent.*

*Agriculture sector is dominated in Karo's economic in 2017 It's proved by the value of contribution of this sector in growing Karo's GRDP that is reached 55,19 percent or about 9.967,02 billion While the smallest contribution is given by the electricity and gas sector is 0,07 percent.*

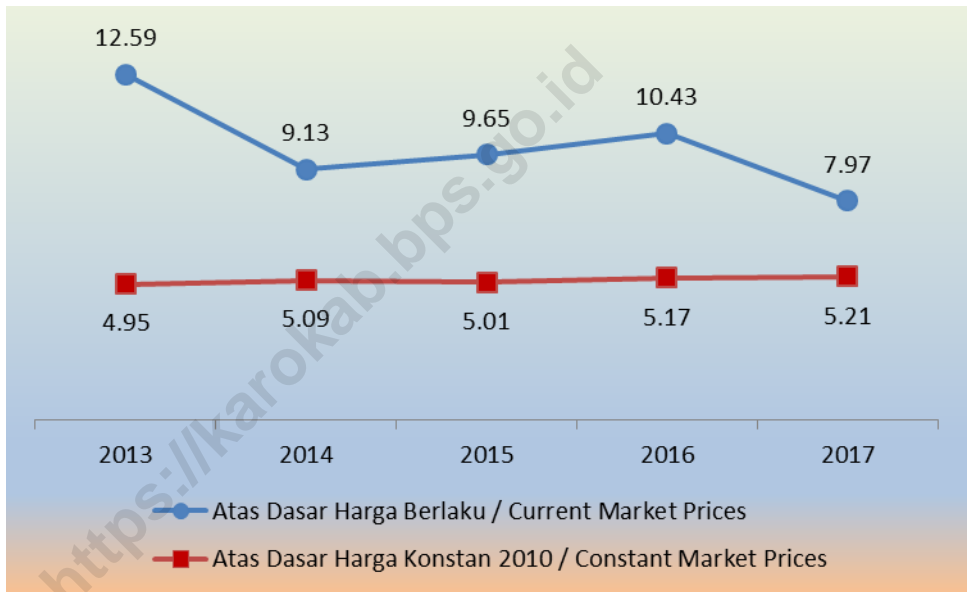
Gambar : 10.1  
 Figures

Produk Domestik Regional Bruto Kabupaten Karo  
 (Miliar Rp)  
 Gross Regional Domestic of Karo Regency (Billion Rp)  
 2013 – 2017



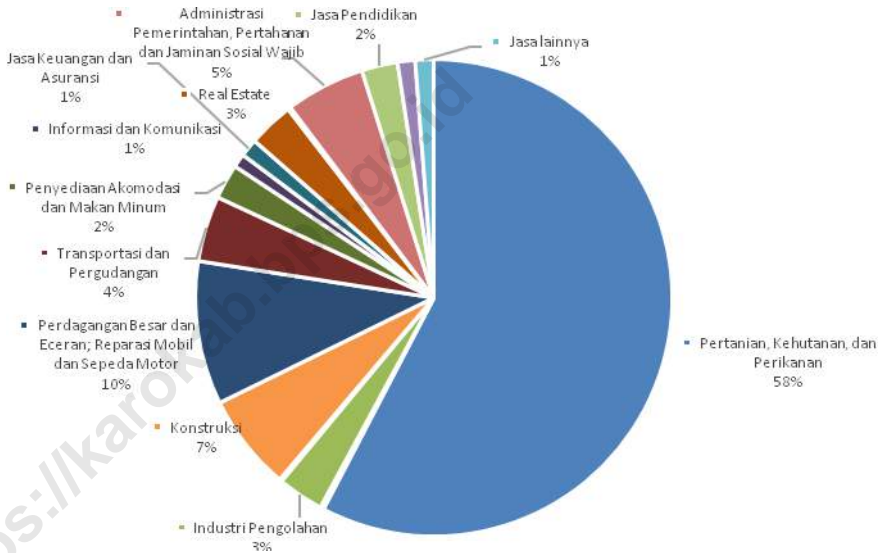
Gambar : 10.2  
Figures

Pertumbuhan PDRB Kabupaten Karo Menurut  
lapangan Usaha  
*Growth of Gross Regional Domestic Product by Industrial  
Origin (%)*  
2013 - 2017



**Gambar** : 10.3  
*Figures*

Distribusi Persentase PDRB Kabupaten Karo Menurut  
Iapangan Usaha Atas Dasar Harga Berlaku  
*Percentage Distribution of Gross Regional Domestic Product by  
Industrial Origin at Current Market 2017*



**REGIONAL INCOME**

Table : 10.1.1  
Table

**Produk Domestik Regional Bruto Kabupaten Karo Menurut Lapangan Usaha  
Atas Dasar Harga Berlaku**  
*Gross Regional Domestic Product by Industrial Origin at Current Market Prices*  
2013 – 2017  
(Jutaan / Million Rp)

Lapangan Usaha / Industry	2013 <sup>r)</sup>	2014 <sup>r)</sup>	2015 <sup>*</sup>	2016 <sup>*</sup>	2017 <sup>*</sup>
(1)	(2)	(3)	(4)	(5)	(6)
1. Pertanian, Kehutanan, dan Perikanan / Agriculture, Forestry and Fishing	7,366,945.65	7,793,978.54	8,451,756.51	9,208,078.09	9,967,017.68
2. Pertambangan dan Penggalian / Mining and Quarrying	31,515.35	33,617.55	36,225.02	38,914.32	39,174.98
3. Industri Pengolahan / Manufacturing	389,537.74	450,530.45	513,559.93	564,388.25	640,069.31
4. Pengadaan Listrik dan Gas / Electricity and Gas	8,386.01	9,477.14	10,277.97	11,030.76	12,072.01
5. Pengadaan Air, Pengelolaan Sampah, Limbah dan Daur Ulang / Water Supply, Sewerage, Waste Management and Remediation Activities	9,949.64	11,103.80	12,720.89	13,732.83	15,029.48
6. Kontruksi / Construction	857,786.29	968,849.47	1,066,006.56	1,192,630.93	1,301,073.22
7. Perdagangan Besar dan Eceran, Reparasi Mobil dan Sepeda Motor / Wholesale and Retail Trade, Repair of Motor Vehicles and Motorcycles	1,230,819.73	1,370,058.91	1,502,172.43	1,737,062.62	1,897,367.89
8. Transportasi dan Pergudangan / Transportation and Storage	576,253.56	653,593.58	709,173.91	774,640.27	797,642.70
9. Penyediaan Akomodasi dan Makan Minum / Accommodation and Food Service Activities	299,800.76	348,341.27	389,682.33	434,596.00	453,694.96
10. Informasi dan Komunikasi / Information and Communication	99,566.50	103,697.37	109,184.33	119,017.22	130,069.74
11. Jasa Keuangan dan Asuransi / Financial and Insurance Activities	163,228.23	183,212.79	204,209.92	230,621.73	237,081.31
12. Real Estat / Real Estate Activities	362,626.65	419,266.59	474,690.04	554,774.22	614,775.73
13. Jasa Perusahaan / Business Activities	23,723.46	26,523.89	29,147.09	32,912.34	35,903.75
14. Administrasi Pemerintahan, Pertahanan dan Jaminan Sosial Wajib / Public Administration and Defence, Compulsory Social Security	697,238.71	805,756.78	913,997.53	989,190.91	1,038,627.13
15. Jasa Pendidikan / Education	284,367.96	324,996.01	352,642.59	392,022.28	412,373.59
16. Jasa Kesehatan dan Kegiatan Sosial / Human Health and Social Work Activities	124,178.60	151,613.18	185,591.64	216,345.92	227,559.75
17. Jasa Lainnya / Other Services	134,805.52	162,472.52	189,325.80	218,464.56	241,216.71
<b>JUMLAH / TOTAL</b>	<b>12 660 730,35</b>	<b>13 817 089,85</b>	<b>15 150 364,48</b>	<b>15 150 364,48</b>	<b>16,728,42</b>

Sumber Source : Badan Pusat Statistik Kabupaten Karo / BPS-Statistics of Karo Regency  
Keterangan / Note : r) = Angka Perbaikan/ revised figured \*) = Angka Sementara/ Preliminary Figures



PENDAPATAN REGIONAL

Tabel : 10.1.2

Produk Domestik Regional Bruto Kabupaten Karo Menurut Lapangan Usaha  
Atas Dasar Harga Konstan 2010

Gross Regional Domestic Product by Industrial Origin at 2010 Constant Market Prices  
2013 - 2017

(Jutaan / Million Rp)

Lapangan Usaha / Industry	2013 <sup>r)</sup>	2014 <sup>r)</sup>	2015 <sup>r)</sup>	2016 <sup>*</sup> )	2017 <sup>*</sup> )
(1)	(2)	(3)	(4)	(5)	(6)
1. Pertanian, Kehutanan, dan Perikanan / <i>Agriculture, Forestry and Fishing</i>	6,380,683.30	6,616,740.89	6,855,630.73	7,164,559.75	7,579,440.29
2. Pertambangan dan Penggalian / <i>Minning and Quarrying</i>	27,174.04	28,290.73	29,279.21	30,634.33	31,428.91
3. Industri Pengolahan / <i>Manufacturing</i>	318,305.06	339,168.34	365,420.41	387,997.37	411,113.89
4. Pengadaan Listrik dan Gas / <i>Electricity and Gas</i>	9,285.38	10,198.28	11,059.88	11,302.38	11,595.39
5. Pengadaan Air, Pengelolaan Sampah, Limbah dan Daur Ulang / <i>Water Supply, Sewerage, Waste Management and Remediation Activities</i>	8,617.54	9,263.27	10,003.21	10,217.54	10,463.61
6. Kontruksi / <i>Construction</i>	703,954.62	746,668.59	773,987.07	813,954.62	860,715.11
7. Perdagangan Besar dan Eceran, Reparasi Mobil dan Sepeda Motor / <i>Wholesale and Retail Trade, Repair of Motor Vehicles and Motorcycles</i>	963,254.88	1,026,296.36	1,112,698.19	1,205,155.78	1,278,065.79
8. Transportasi dan Pergudangan / <i>Transportation and Storage</i>	471,592.63	502,060.10	533,712.37	560,896.99	586,668.59
9. Penyediaan Akomodasi dan Makan Minum / <i>Accommodation and Food Service Activities</i>	243,520.96	261,653.10	282,555.77	305,208.80	311,867.46
10. Informasi dan Komunikasi / <i>Information and Communication</i>	99,865.28	104,222.46	108,693.79	115,780.93	121,855.62
11. Jasa Keuangan dan Asuransi / <i>Financial and Insurance Activities</i>	134,138.68	141,384.46	151,314.13	159,881.14	159,536.67
12. Real Estat / <i>Real Estate Activities</i>	311,932.32	338,393.87	363,485.68	391,078.37	405,861.26
13. Jasa Perusahaan / <i>Business Activities</i>	20,435.23	21,403.42	22,281.45	23,210.94	24,584.98
14. Administrasi Pemerintahan, Pertahanan dan Jaminan Sosial Wajib / <i>Public Administration and Defence, Compulsory Social Security</i>	591,470.48	637,111.04	679,357.49	695,684.32	710,028.40
15. Jasa Pendidikan / <i>Education</i>	256,827.36	276,499.74	293,221.63	311,507.22	321,037.47
16. Jasa Kesehatan dan Kegiatan Sosial / <i>Human Health and Social Work Activities</i>	104,963.77	120,741.31	138,705.89	150,793.34	156,800.12
17. Jasa Lainnya / <i>Other Services</i>	119,963.75	134,290.74	149,520.75	157,003.60	164,787.00
<b>JUMLAH / TOTAL</b>	<b>10,765,985.26</b>	<b>11,314,386.70</b>	<b>11,880,927.66</b>	<b>12,494,867.43</b>	<b>13,145,850.58</b>

Sumber Source : Badan Pusat Statistik Kabupaten Karo / BPS-Statistics of Karo Regency

Keterangan / Note : r) = Angka Perbaikan/revised figured \*) = Angka Sementara/Preliminary Figures

**REGIONAL INCOME**

**Tabel : 10.1.3** Distribusi Persentase PDRB Kabupaten Karo Menurut Lapangan Usaha Atas Dasar Harga Berlaku  
*Table* *Percentage Distribution of Gross Regional Domestic Product by Industrial Origin at Current Market Prices*  
 2013 - 2017

Lapangan Usaha / <i>Industry</i>	2013r)	2014r)	2015*)	2016*)	2017*)
(1)	(2)	(3)	(4)	(5)	(6)
1. Pertanian, Kehutanan, dan Perikanan / <i>Agriculture, Forestry and Fishing</i>	59.27	58.48	57.70	57.34	57.66
2. Pertambangan dan Penggalian / <i>Mining and Quarrying</i>	0.25	0.25	0.25	0.25	0.24
3. Industri Pengolahan / <i>Manufacturing</i>	2.96	3.00	3.08	3.11	3.13
4. Pengadaan Listrik dan Gas / <i>Electricity and Gas</i>	0.09	0.09	0.09	0.09	0.09
5. Pengadaan Air, Pengelolaan Sampah, Limbah dan Daur Ulang / <i>Water Supply, Sewerage, Waste Management and Remediation Activities</i>	0.08	0.08	0.08	0.08	0.08
6. Kontruksi / <i>Construction</i>	6.54	6.60	6.51	6.51	6.55
7. Perdagangan Besar dan Eceran, Reparasi Mobil dan Sepeda Motor / <i>Wholesale and Retail Trade, Repair of Motor Vehicles and Motorcycles</i>	8.95	9.07	9.37	9.65	9.72
8. Transportasi dan Pergudangan / <i>Transportation and Storage</i>	4.38	4.44	4.49	4.49	4.46
9. Penyediaan Akomodasi dan Makan Minum / <i>Accommodation and Food Service Activities</i>	2.26	2.31	2.38	2.44	2.37
10. Informasi dan Komunikasi / <i>Information and Communication</i>	0.93	0.92	0.91	0.93	0.93
11. Jasa Keuangan dan Asuransi / <i>Financial and Insurance Activities</i>	1.25	1.25	1.27	1.28	1.21
12. Real Estat / <i>Real Estate Activities</i>	2.90	2.99	3.06	3.13	3.09
13. Jasa Perusahaan / <i>Business Activities</i>	0.19	0.19	0.19	0.19	0.19
14. Administrasi Pemerintahan, Pertahanan dan Jaminan Sosial Wajib / <i>Public Administration and Defence, Compulsory Social Security</i>	5.49	5.63	5.72	5.57	5.40
15. Jasa Pendidikan / <i>Education</i>	2.39	2.44	2.47	2.49	2.44
16. Jasa Kesehatan dan Kegiatan Sosial / <i>Human Health and Social Work Activities</i>	0.97	1.07	1.17	1.21	1.19
17. Jasa Lainnya / <i>Other Services</i>	1.11	1.19	1.26	1.26	1.25
<b>JUMLAH / TOTAL</b>	<b>100,00</b>	<b>100,00</b>	<b>100,00</b>	<b>100,00</b>	<b>100,00</b>

Sumber *Source* : Badan Pusat Statistik Kabupaten Karo / *BPS-Statistics of Karo Regency*  
 Keterangan / *Note* : r) = Angka Perbaikan/*revised figured* \*) = Angka Sementara/*Preliminary Figures*

Tabel : 10.1.4 Distribusi Persentase PDRB Kabupaten Karo Menurut Lapangan Usaha Atas Dasar Harga Konstan 2010  
 Table Percentage Distribution of Gross Regional Domestic Product by Industrial Origin at 2010 Constant Market Prices 2013 - 2017

Lapangan Usaha / Industry	2013r	2014r	2015*	2016*	2017*
(1)	(2)	(3)	(4)	(5)	(6)
1. Pertanian, Kehutanan, dan Perikanan / Agriculture, Forestry and Fishing	58,19	56,41	55,79	55,04	55,19
2. Pertambangan dan Penggalian / Mining and Quarrying	0,25	0,24	0,24	0,23	0,22
3. Industri Pengolahan / Manufacturing	3,08	3,26	3,39	3,37	3,54
4. Pengadaan Listrik dan Gas / Electricity and Gas	0,07	0,07	0,07	0,07	0,07
5. Pengadaan Air, Pengelolaan Sampah, Limbah dan Daur Ulang / Water Supply, Sewerage, Waste Management and Remediation Activities	0,08	0,08	0,08	0,08	0,08
6. Kontruksi / Construction	6,78	7,01	7,04	7,13	7,20
7. Perdagangan Besar dan Eceran, Reparasi Mobil dan Sepeda Motor / Wholesale and Retail Trade, Repair of Motor Vehicles and Motorcycles	9,72	9,92	9,92	10,38	10,51
8. Transportasi dan Pergudangan / Transportation and Storage	4,55	4,73	4,68	4,63	4,42
9. Penyediaan Akomodasi dan Makan Minum / Accomodation and Food Service Activities	2,37	2,52	2,57	2,60	2,51
10. Informasi dan Komunikasi / Information and Communication	0,79	0,75	0,72	0,71	0,72
11. Jasa Keuangan dan Asuransi / Financial and Insurance Activities	1,29	1,33	1,35	1,38	1,31
12. Real Estat / Real Estate Activities	2,86	3,03	3,13	3,32	3,40
13. Jasa Perusahaan / Business Activities	0,19	0,19	0,19	0,20	0,20
14. Administrasi Pemerintahan, Pertahanan dan Jaminan Sosial Wajib / Public Administration and Defence, Compulsory Social Security	5,51	5,83	6,03	5,91	5,75
15. Jasa Pendidikan / Education	2,25	2,35	2,33	2,34	2,28
16. Jasa Kesehatan dan Kegiatan Sosial / Human Health and Social Work Activities	0,98	1,10	1,22	1,29	1,26
17. Jasa Lainnya / Other Services	1,06	1,18	1,25	1,31	1,34
JUMLAH / TOTAL	100	100	100	100	100

Sumber Source : Badan Pusat Statistik Kabupaten Karo / BPS-Statistics of Karo Regency  
 Keterangan / Note : r) = Angka Perbaikan/revised figured \*) = Angka Sementara/Preliminary Figures

**REGIONAL INCOME**

**Tabel : 10.1.5**      Indeks Perkembangan PDRB Kabupaten Karo Menurut Lapangan Usaha  
 Atas Dasar Harga Berlaku  
*Growth Index of Gross Regional Domestic Product by Industrial Origin at  
 Current Market Prices*  
 2013 – 2017

Lapangan Usaha / Industry	2013 <sup>r)</sup>	2014 <sup>r)</sup>	2015 <sup>r)</sup>	2016 <sup>*</sup> )	2017 <sup>*</sup> )
(1)	(2)	(3)	(4)	(5)	(6)
1. Pertanian, Kehutanan, dan Perikanan / <i>Agriculture, Forestry and Fishing</i>	132.19	139.85	151.66	165.23	178.85
2. Pertambangan dan Penggalian / <i>Mining and Quarrying</i>	108.18	106.67	107.76	107.42	100.67
3. Industri Pengolahan / <i>Manufacturing</i>	110.24	115.66	113.99	109.90	113.43
4. Pengadaan Listrik dan Gas / <i>Electricity and Gas</i>	102.39	113.01	108.45	107.32	109.44
5. Pengadaan Air, Pengelolaan Sampah, Limbah dan Daur Ulang / <i>Water Supply, Sewerage, Waste Management and Remediation Activities</i>	112.81	111.60	114.56	107.95	109.44
6. Kontruksi / <i>Construction</i>	113.90	112.95	110.03	111.88	109.09
7. Perdagangan Besar dan Eceran, Reparasi Mobil dan Sepeda Motor / <i>Wholesale and Retail Trade, Repair of Motor Vehicles and Motorcycles</i>	112.92	111.31	109.64	115.64	109.23
8. Transportasi dan Pergudangan / <i>Transportation and Storage</i>	117.38	113.42	108.50	109.23	102.97
9. Penyediaan Akomodasi dan Makan Minum / <i>Accommodation and Food Service Activities</i>	116.61	116.19	111.87	111.53	104.39
10. Informasi dan Komunikasi / <i>Information and Communication</i>	103.39	104.15	105.29	109.01	109.29
11. Jasa Keuangan dan Asuransi / <i>Financial and Insurance Activities</i>	114.87	112.24	111.46	112.93	102.80
12. Real Estat / <i>Real Estate Activities</i>	116.88	115.62	113.22	116.87	110.82
13. Jasa Perusahaan / <i>Business Activities</i>	109.43	111.80	109.89	112.92	109.09
14. Administrasi Pemerintahan, Pertahanan dan Jaminan Sosial Wajib / <i>Public Administration and Defence, Compulsory Social Security</i>	113.56	115.56	113.43	108.23	105.00
15. Jasa Pendidikan / <i>Education</i>	110.78	114.29	108.51	111.17	105.19
16. Jasa Kesehatan dan Kegiatan Sosial / <i>Human Health and Social Work Activities</i>	117.32	122.09	122.41	116.57	105.18
17. Jasa Lainnya / <i>Other Services</i>	122.42	120.52	116.53	115.39	110.41
<b>JUMLAH / TOTAL</b>	<b>112.59</b>	<b>109.13</b>	<b>109.65</b>	<b>110.42</b>	<b>107.97</b>

Sumber *Source* : Badan Pusat Statistik Kabupaten Karo / *BPS-Statistics of Karo Regency*  
 Keterangan / *Note* : r) = Angka Perbaikan/*revised figured* \*) = Angka Sementara/*Preliminary Figures*

**Tabel : 10.1.6**      Indeks Perkembangan PDRB Kabupaten Karo Menurut Lapangan Usaha  
*Table*                      Atas Dasar Harga Konstan 2010  
*Growth Index of Gross Regional Domestic Product by Industrial Origin at 2010*  
*Constant Market Prices*  
 2013 - 2017

Lapangan Usaha / Industry	2013 <sup>r)</sup>	2014 <sup>r)</sup>	2015 <sup>r)</sup>	2016 <sup>*</sup> )	2017 <sup>*</sup> )
(1)	(2)	(3)	(4)	(5)	(6)
1. Pertanian, Kehutanan, dan Perikanan / Agriculture, Forestry and Fishing	114.49	118.73	123.02	128.56	136.00
2. Pertambangan dan Penggalian / Mining and Quarrying	118.91	123.80	128.12	134.05	137.53
3. Industri Pengolahan / Manufacturing	114.69	122.21	131.67	139.81	148.14
4. Pengadaan Listrik dan Gas / Electricity and Gas	126.31	138.73	150.45	153.74	157.73
5. Pengadaan Air, Pengelolaan Sampah, Limbah dan Daur Ulang / Water Supply, Sewerage, Waste Management and Remediation Activities	120.32	129.33	139.66	142.66	146.09
6. Kontruksi / Construction	115.45	122.45	126.93	133.49	141.16
7. Perdagangan Besar dan Eceran, Reparasi Mobil dan Sepeda Motor / Wholesale and Retail Trade, Repair of Motor Vehicles and Motorcycles	111.13	118.40	128.37	139.04	147.45
8. Transportasi dan Pergudangan / Transportation and Storage	123.88	131.88	140.19	147.34	154.10
9. Penyediaan Akomodasi dan Makan Minum / Accomodation and Food Service Activities	125.10	134.41	145.15	156.79	160.21
10. Informasi dan Komunikasi / Information and Communication	113.02	117.95	123.01	131.03	137.90
11. Jasa Keuangan dan Asuransi / Financial and Insurance Activities	124.79	131.53	140.77	148.74	148.42
12. Real Estat / Real Estate Activities	123.90	134.41	144.37	155.33	161.21
13. Jasa Perusahaan / Business Activities	112.36	117.68	122.51	127.62	135.17
14. Administrasi Pemerintahan, Pertahanan dan Jaminan Sosial Wajib / Public Administration and Defence, Compulsory Social Security	125.18	134.84	143.78	147.24	150.27
15. Jasa Pendidikan / Education	126.30	135.98	144.20	153.19	157.88
16. Jasa Kesehatan dan Kegiatan Sosial / Human Health and Social Work Activities	141.15	162.36	186.52	202.77	210.85
17. Jasa Lainnya / Other Services	158.96	177.94	198.13	208.04	218.35
<b>JUMLAH / TOTAL</b>	<b>116.63</b>	<b>122.57</b>	<b>128.70</b>	<b>135.36</b>	<b>142.41</b>

Sumber Source : Badan Pusat Statistik Kabupaten Karo / BPS-Statistics of Karo Regency  
 Keterangan / Note : r) = Angka Perbaikan/revised figured \*) = Angka Sementara/Preliminary Figures

**REGIONAL INCOME**

**Tabel : 10.1.7**  
**Table**

**Indeks Berantai PDRB Kabupaten Karo Menurut Lapangan Usaha**  
**Atas Dasar Harga Berlaku**  
**Link Index of Gross Regional Domestic Product by Industrial Origin at**  
**Current Market Prices**  
**2012 - 2017**

Lapangan Usaha / Industry	2013 <sup>r)</sup>	2014 <sup>r)</sup>	2015 <sup>r)</sup>	2016 <sup>*</sup> )	2017 <sup>*</sup> )
(1)	(2)	(3)	(4)	(5)	(6)
1. Pertanian, Kehutanan, dan Perikanan / Agriculture, Forestry and Fishing	111.66	105.80	108.44	108.95	108.24
2. Pertambangan dan Penggalian / Mining and Quarrying	108.18	106.67	107.76	107.42	100.67
3. Industri Pengolahan / Manufacturing	110.24	115.66	113.99	109.90	113.43
4. Pengadaan Listrik dan Gas / Electricity and Gas	102.39	113.01	108.45	107.32	109.44
5. Pengadaan Air, Pengelolaan Sampah, Limbah dan Daur Ulang / Water Supply, Sewerage, Waste Management and Remediation Activities	112.81	111.60	114.56	107.95	109.44
6. Kontruksi / Construction	113.90	112.95	110.03	111.88	109.09
7. Perdagangan Besar dan Eceran, Reparasi Mobil dan Sepeda Motor / Wholesale and Retail Trade, Repair of Motor Vehicles and Motorcycles	112.92	111.31	109.64	115.64	109.23
8. Transportasi dan Pergudangan / Transportation and Storage	117.38	113.42	108.50	109.23	102.97
9. Penyediaan Akomodasi dan Makan Minum / Accomodation and Food Service Activities	116.61	116.19	111.87	111.53	104.39
10. Informasi dan Komunikasi / Information and Communication	103.39	104.15	105.29	109.01	109.29
11. Jasa Keuangan dan Asuransi / Financial and Insurance Activities	114.87	112.24	111.46	112.93	102.80
12. Real Estat / Real Estate Activities	116.88	115.62	113.22	116.87	110.82
13. Jasa Perusahaan / Business Activities	109.43	111.80	109.89	112.92	109.09
14. Administrasi Pemerintahan, Pertahanan dan Jaminan Sosial Wajib / Public Administration and Defence, Compulsory Social Security	113.56	115.56	113.43	108.23	105.00
15. Jasa Pendidikan / Education	110.78	114.29	108.51	111.17	105.19
16. Jasa Kesehatan dan Kegiatan Sosial / Human Health and Social Work Activities	117.32	122.09	122.41	116.57	105.18
17. Jasa Lainnya / Other Services	122.42	120.52	116.53	115.39	110.41
<b>JUMLAH / TOTAL</b>	<b>112.59</b>	<b>109.13</b>	<b>109.66</b>	<b>110.43</b>	<b>107.97</b>

Sumber Source : Badan Pusat Statistik Kabupaten Karo / BPS-Statistics of Karo Regency  
Keterangan / Note : r) = Angka Perbaikan/revised figured \*) = Angka Sementara/Preliminary Figures

Tabel : 10.1.8  
Table

Indeks Berantai PDRB Kabupaten Karo Menurut Lapangan Usaha  
Atas Dasar Harga Konstan 2010  
*Link Index of Gross Regional Domestic Product by Industrial Origin at 2010  
Constant Market Prices  
2012 - 2017*

Lapangan Usaha / Industry	2013 <sup>r)</sup>	2014 <sup>r)</sup>	2015 <sup>r)</sup>	2016 <sup>*</sup> )	2017 <sup>*</sup> )
(1)	(2)	(3)	(4)	(5)	(6)
1. Pertanian, Kehutanan, dan Perikanan / <i>Agriculture, Forestry and Fishing</i>	104.22	103.70	103.61	104.51	105.79
2. Pertambangan dan Penggalian / <i>Minning and Quarrying</i>	104.36	104.11	103.49	104.63	102.59
3. Industri Pengolahan / <i>Manufacturing</i>	105.57	106.55	107.74	106.18	105.96
4. Pengadaan Listrik dan Gas / <i>Electricity and Gas</i>	106.14	109.83	108.45	102.19	102.59
5. Pengadaan Air, Pengelolaan Sampah, Limbah dan Daur Ulang / <i>Water Supply, Sewerage, Waste Management and Remediation Activities</i>	106.60	107.49	107.99	102.14	102.41
6. Kontruksi / <i>Construction</i>	105.34	106.07	103.66	105.16	105.74
7. Perdagangan Besar dan Eceran, Reparasi Mobil dan Sepeda Motor / <i>Wholesale and Retail Trade, Repair of Motor Vehicles and Motorcycles</i>	103.41	106.54	108.42	108.31	106.05
8. Transportasi dan Pergudangan / <i>Transportation and Storage</i>	106.31	106.46	106.30	105.09	104.59
9. Penyediaan Akomodasi dan Makan Minum / <i>Accommodation and Food Service Activities</i>	108.02	107.45	107.99	108.02	102.18
10. Informasi dan Komunikasi / <i>Information and Communication</i>	103.82	104.36	104.29	106.52	105.25
11. Jasa Keuangan dan Asuransi / <i>Financial and Insurance Activities</i>	107.29	105.40	107.02	105.66	99.78
12. Real Estat / <i>Real Estate Activities</i>	106.80	108.48	107.41	107.59	103.78
13. Jasa Perusahaan / <i>Business Activities</i>	103.38	104.74	104.10	104.17	105.92
14. Administrasi Pemerintahan, Pertahanan dan Jaminan Sosial Wajib / <i>Public Administration and Defence, Compulsory Social Security</i>	107.33	107.72	106.63	102.40	102.06
15. Jasa Pendidikan / <i>Education</i>	106.78	107.66	106.05	106.24	103.06
16. Jasa Kesehatan dan Kegiatan Sosial / <i>Human Health and Social Work Activities</i>	110.82	115.03	114.88	108.71	103.98
17. Jasa Lainnya / <i>Other Services</i>	115.77	111.94	111.34	105.00	104.96
JUMLAH / TOTAL	104.95	105.09	105.01	105.17	105.21

Sumber Source : Badan Pusat Statistik Kabupaten Karo / *BPS-Statistics of Karo Regency*  
Keterangan / Note : r) = Angka Perbaikan/*revised figured* \*) = Angka Sementara/*Preliminary Figures*

Tabel : 10.1.9 Indeks Implisit PDRB Kabupaten Karo Menurut Lapangan Usaha  
*Table* *Implicit Index of Gross Regional Domestic Product*  
 2013 – 2017

Lapangan Usaha / <i>Industry</i>	2013 <sup>r)</sup>	2014 <sup>r)</sup>	2015 <sup>r)</sup>	2016 <sup>*)</sup>	2017 <sup>*)</sup>
(1)	(2)	(3)	(4)	(5)	(6)
1. Pertanian, Kehutanan, dan Perikanan / <i>Agriculture, Forestry and Fishing</i>	115.46	117.79	123.28	128.52	131.50
2. Pertambangan dan Penggalian / <i>Minning and Quarrying</i>	115.98	118.83	123.72	127.03	124.65
3. Industri Pengolahan / <i>Manufacturing</i>	122.38	132.83	140.54	145.46	155.72
4. Pengadaan Listrik dan Gas / <i>Electricity and Gas</i>	90.31	92.93	92.93	97.60	104.11
5. Pengadaan Air, Pengelolaan Sampah, Limbah dan Daur Ulang / <i>Water Supply, Sewerage, Waste Management and Remediation Activities</i>	115.46	119.87	127.17	134.40	143.64
6. Kontruksi / <i>Construction</i>	121.85	129.76	137.73	146.52	151.16
7. Perdagangan Besar dan Eceran, Reparasi Mobil dan Sepeda Motor / <i>Wholesale and Retail Trade, Repair of Motor Vehicles and Motorcycles</i>	127.78	133.50	135.00	144.14	148.46
8. Transportasi dan Pergudangan / <i>Transportation and Storage</i>	122.19	130.18	132.88	138.11	135.96
9. Penyediaan Akomodasi dan Makan Minum / <i>Accomodation and Food Service Activities</i>	123.11	133.13	137.91	142.39	145.48
10. Informasi dan Komunikasi / <i>Information and Communication</i>	99.70	99.50	100.45	102.80	106.74
11. Jasa Keuangan dan Asuransi / <i>Financial and Insurance Activities</i>	121.69	129.58	134.96	144.25	148.61
12. Real Estat / <i>Real Estate Activities</i>	116.25	123.90	130.59	141.86	151.47
13. Jasa Perusahaan / <i>Business Activities</i>	116.09	123.92	130.81	141.80	146.04
14. Administrasi Pemerintahan, Pertahanan dan Jaminan Sosial Wajib / <i>Public Administration and Defence, Compulsory Social Security</i>	117.88	126.47	134.54	142.19	146.28
15. Jasa Pendidikan / <i>Education</i>	110.72	117.54	120.26	125.85	128.45
16. Jasa Kesehatan dan Kegiatan Sosial / <i>Human Health and Social Work Activities</i>	118.31	125.57	133.80	143.47	145.13
17. Jasa Lainnya / <i>Other Services</i>	112.37	120.99	126.62	139.15	146.38
JUMLAH / <i>TOTAL</i>	117.60	122.12	127.52	133.88	137.39

Sumber *Source* : Badan Pusat Statistik Kabupaten Karo / *BPS-Statistics of Karo Regency*  
 Keterangan / *Note* : r) = Angka Perbaikan/*revised figured* \*) = Angka Sementara/*Preliminary Figures*



**LAMPIRAN**  
***APPENDICES***

<https://karokab.go.id>





**DAFTAR NAMA PEJABAT DAN ALAMAT  
KANTOR DEPARTEMEN/ DINAS/INSTANSI PEMERINTAH  
KABUPATEN KARO  
(KEADAAN OKTOBER 2018)**

Nama Pejabat/Kandep/Dinas/Instansi	No. Telepon	Alamat Kantor
(1)	(2)	(3)

**I. Unsur Pimpinan Daerah**

1	Terkelin Brahma, SH (Bupati Karo)		Jl. Jamin Ginting No. 17 Kabanjahe
2	Cory Sriwati Sebayang (Wakil Bupati Karo)		Jl. Jamin Ginting No. 17 Kabanjahe
3	Nora Else Surbakti (Ketua DPRD Karo)	(0628)20450	Jl. Veteran No.10 Kabanjahe
4	Letkol Inf. Agustatus (Dandim 0205)	(0628)20307	Jl Jamin Ginting Raya Berastagi
5	Letkol Inf. Kohir (Dan Yon 125 Simbisa)	(0628)20650	Jl. Kapten Pala Kabanjahe
6	AKBP BENNY R HUTAJULU SIK (Kapalres Karo)	(0628)20460	Jl Veteran Kabanjahe
7	Gloria Sinuhaji SH MH (Kepala Kejaksaan Negeri Kabanjahe)	(0628)20206	Jl. Jamin Ginting Kabanjahe
8	ABD Hadi Nasution SH MH (Ketua Pengadilan Negeri Kabanjahe)	(0628)20018	Jl. Jamin Ginting No. 9 Kabanjahe

**II. Sekertariat Daerah Kabupaten**

1	Drs. Kamperas Terkelin Purba, M.Si (Sekretaris Daerah)	(0628) 20130	Jl. Jamin Ginting No. 17 Kabanjahe
2	Drs. Suang Karo-karo (Asisten I Pemerintahan)	(0628) 20130	Jl. Jamin Ginting No. 17 Kabanjahe
3	Jernih Tarigan, SH (Asisten II Ekonomi dan Pembangunan)	(0628) 20130	Jl. Jamin Ginting No. 17 Kabanjahe
4	Mulianta Tarigan, S.Sos (Asisten III Administrasi)	(0628) 20130	Jl. Jamin Ginting No. 17 Kabanjahe

---

### III. Badan/Dinas Daerah /Kantor

1	Ir. NASIB SIANTURI, M.Si (Kepala Badan Perencanaan Pembangunan Daerah)	(0628) 323596	Jl. Jamin Ginting No. 17 Kabanjahe
2	Philimon Brahmana, SE (Inspektur)	(0628)20513	Jl. Jamin Ginting No. 17 Kabanjahe
3	Susy Iswara Bangun, SE, M.Si. (Kepala Badan Pemberdayaan Masyarakat dan Pemerintahan Desa)	(0628) 20569	Jl. Jamin Ginting No.17 Kabanjahe (22113)
4	ABEL TARWAI TARIGAN, S.Sos, MT (Kepala Badan Kepegawaian, Pendidikan dan Pelatihan)	(0628) 20250	Jl. Jamin Ginting No. 17 Kabanjahe (22113)
5	Drs. Tenangmin Surbakti (Kepala Dinas Komunikasi, Informatika dan PDE)	(0628) 20121	Jl. Jamin Ginting No. 17 Kabanjahe
6.	Drs. Mbagi Ginting (Kepala Dinas Kependudukan dan Catatan Sipil)	(0628) 20281	Jl. Jamin Ginting No. 17 Kabanjahe
7	Petrus Ginting, S.Sos (Sekretaris DPRD)	(0628) 20354	Jl Veteran No.10 Kabanjahe
8	Sarjana Purba, STP, MM (Kepala Dinas Pertanian)	(0628) 20003	Jl Veteran No. 24 Kabanjahe
9	Ir. Metehsa Karo-karo (Kepala Dinas Perikanan)	(0628) 20955	Jl Veteran No. 20 Kabanjahe
10	Ir. Martin Sitepu (Kepala Dinas Kehutanan)	(0628) 20003	Jl Jamin Ginting Kabanjahe
11	ANDERIASTA TARIGAN, AP, M.Si (Kepala Dinas Pendapatan, Pengelolaan Keuangan dan Asset Daerah)	(0628) 20564	Jl Jamin Ginting No. 17 Kabanjahe
12	Ir. Timotius Ginting (Kepala Dinas Pertambangan dan Energi)	(0628) 20566	Jl Jamin Ginting No. 24 Kabanjahe
13	drg. IRNA SAFRINA SEMBIRING MELIALA, M.Kes (Kepala Dinas Kesehatan)	(0628) 20260	Jl. Kapten Selamat Ketaren Kabanjahe
14	BENYAMIN SUKATENDEL, SE,MM (Kepala Dinas Sosial)	(0628) 20415	Jalan Jamin Ginting No. Kabanjahe
15	Drs. Sarjani Tarigan (Kepala Dinas Ketenagakerjaan dan Koperasi UKM Kab Karo)	(0628) 20465	Jl. Pahlawan No. 19 Kabanjahe (22111)

---

16	Ir. TIMOTIUS GINTING (Kepala Dinas Lingkungan Hidup)	(0628) 20564	Jl. Jamin Ginting No. Kabanjahe
17	Ir. MULIA BARUS, M.Si (Kepala Dinas Kebudayaan dan Pariwisata)	(0628) 20387	Jl. Gundaling No. 1 Berastagi
18	GELORA FAJAR, SH, MH (Kepala Dinas Perhubungan)	(0628) 20182	Jl. Kota Cane No.403 Kabanjahe (22114)
19	TETAP GINTING, S.Sos (Kepala Badan Kesatuan Bangsa, Politik dan Perlindungan Masyarakat)	(0628) 21819	Jl. Jamin Ginting No. 17 Kabanjahe
20	Ir. PATEN POERBA (Kepala Dinas Pekerjaan Umum)	(0628) 20261	Jl. Jamin Ginting Kabanjahe
21	Dr. Drs. EDDI SURIANTA, M.Pd (Kepala Dinas Pendidikan Nasional)	(0628) 20412	Jl. Veteran No. 54 Kabanjahe
22	Robert Perangin-angin, S.Pd, MM (Kepala Dinas Kepemudaan dan Olah Raga)		Jl. Veteran Kabanjahe
23	dr. Hartawaty Tarigan (Kepala Badan Pemberdayaan Perempuan dan Perlindungan Anak)		Jl. Jamin Ginting Kabanjahe
24	Drs. SERUAN SEMBIRING, M.Si (Kepala Dinas Pengendalian Penduduk dan KB)		Jl. Veteran Kabanjahe
25	HENDRIK PHILEMON TARIGAN, AP, M.Si (Kepala Satuan Polisi Pamong Praja)		Jl Jamin Ginting No. 17 Kabanjahe
26	Almina Bangun, SH (Kepala Dinas Perindustrian dan Perdagangan)		Jl. Jamin Ginting Kabanjahe
27	Drs. EDISON KARO-KARO, M.Si (Kepala Kantor Ketahanan Pangan)		Jl. Veteran Kabanjahe
28.	SUSY ISWARA BANGUN, SE, M.Si (Kepala Pelayanan Perijinan Terpadu)		Jl Jamin Ginting No. 17 Kabanjahe
29	SAROHA GINTING, S.Pd, MM (Kepala Kantor Kearsipan dan Perpustakaan)		Jl. Pahlawan Kabanjahe
30	Ir. MARTIN SITEPU (Kepala Badan Penanggulangan Bencana Daerah)		Jl. Jamin Ginting Kabanjahe

---

---

#### IV. Instansi Vertikal

1	Yustinus Sembiring, SE, MM (Kepala Badan Pusat Statistik)	(0628) 92675	Jl. Jamin Ginting No. 131 Desa Raya Berastagi
2	Muhammad Razali, S.Ag, S.H, M.H (Ketua Pengadilan Agama Kabanjahe)	(0628) 20503	Jl. Jamin Ginting No. 73 Kabanjahe (22151)
3	Neteral Sitepu SH (Kepala BPN Kab.Karo)	(0628) 21064	Jl. Jamin Ginting No. 17 Kabanjahe
4	Dr. H. Dur Brutu, M.A (Kakandep Agama Karo)	(0628) 20213	Jl Pahlawan Ujung Kabanjahe
5	Theo Adrianus Purba (Kepala Rutan Klas IIB Kabanjahe)	(0628) 20104	Jl. Bhayangkara No. 1 Kabanjahe
6.	Iskandar Zulkarnain (Kepala Kantor Pelayanan Pajak Pratama Kabanjahe)	(0628) 324136	Jl. Jamin Ginting Kel. Sumber Mufakat Kabanjahe
8.	Heppy Karo-karo (Kepala Badan Narkotika Nasional Kab.Karo)	(0628) 324629	Jl. Pahlawan No.21 Kabanjahe
9.	Lambok Turnip (Balai Benih Induk)	(0628) 91553	Jl. Jamin Ginting Km.6-7 Berastagi

#### V. Camat Se-Kabupaten Karo

1	JUSPRI M. NADEAK, S.SOS, MA (Camat Mardingding)	-	Desa Mardingding
2	ASMONA PERANGIN-ANGIN, SH (Camat Laubaleng)	-	Jl Kotacane Desa Laubaleng
3	Membela Tarigan, SH (Camat Tigabinanga)	(0628) 410155	Jl. Kotacane No. 1 Tigabinanga
4	DRS. JUMPANA PINEM (Camat Juhar)	-	Desa Juhar Perangin-angin
5	EDDI SURIANTA MANIK, SH, M.SP (Camat Munte)	(0628) 361034	Jl. Pembangunan No. 1 Munte
6	ROSANNA BR SEMBIRING, SH (Camat Kutabuluh)	-	Kutabuluh
7	JEPTA TARIGAN, S.SOS, M.SI (Camat Payung)	-	Payung
8	SUKUR, SH (Camat Tiganderket)	(0628)410302	Tiganderket
9	Amsah Perangin-angin, SH (Camat Simpang Empat)	(0628)20281	Desa Ndokum Siroga
10	DRS. DWIKORA SITEPU	-	Naman Teran

---

	(Camat Naman Teran)		
11	Terang Ukur Br Surbakti, S.Sos, MIP (Camat Merdeka)	-	Jaranguda
12	FRANS LEONARDO SURBAKTI, SSTP (Camat Kabanjahe)	(0628) 324943	Jl. Veteran Kabanjahe
13	MIRTON KETAREN, S.SOS (Camat Berastagi)	(0628) 91425	Berastagi
14	DATA MARTINA BR GINTING, AP, M.SI (Camat Tigapanah)	(0628) 20370	Jl. Tigajumpa Tigapanah
15	LEONARD BASTIAN GIRSANG, SSTP, M.SI (Camat Dolat Rayat)		Dolat Rayat
16	TOMMY HERIKO MARULI TUA, AP (Camat Merek)	(0628)22272	Jl. Pematang Siantar No 3 Merek
17	DRS. KALSIMUM SITEPU (Camat Barusjahe)	(0628) 324861	Barusjahe

#### VI. PN, PT, Perum, BUMN dan Lain-lain

1	Ir. Delviandri, M.Psi (Direktur Utama PDAM Tirta Malem Kab. Karo)	(0628) 20306	Jl. Jamin Ginting No. 11A Kabanjahe
2	dr. Arjuna Wijaya, Sp.P (Direktur Rumah Sakit Umum K.Jahe)	-	Jl. Kapt Selamat Ketaren No. 8 Kabanjahe
3	Sukianto (Kepala Kantor Pos Kabanjahe)	(0628) 20054	Jl. Veteran No.2 Kabanjahe
4	Darwin Simanjuntak (Kepala PLN Ranting Kabanjahe)	(0628) 21965	Jl. Jamin Ginting Km 4,5 Kabanjahe
5	Binsar Silalahi (JM Kancatel Kabanjahe)	(0628) 20000	Jl. Mariam Ginting No. 32
6	Muhammad Zaini (Kepala Cabang Bank Sumut Karo)	(0628) 20448	Jl. Kpt. Pala Bangun
7.	Sudono (Kepala Cabang BRI Kabanjahe)	(0628) 21302	Jl. Veteran No. 100 Kabanjahe
8.	Purwanto (Kepala Cabang Bank BNI Kabanjahe)	(0628) 21046	Jl. Veteran No. 31 Kabanjahe
9.	Siang Br Tarigan (Direktur Akademi Kebidanan Kabanjahe)	(0628)21387	Jl. Selamat Ketaren Sanatorium Kabanjahe
10.	Sehateta Sitepu (Kacab Bank Mandiri Kabanjahe)	(0628)323966	Jl. Veteran No. 90-94 Kabanjahe

---

# DATA

MENCERDASKAN BANGSA  
*— Enlighten The Nation —*



**BADAN PUSAT STATISTIK  
KABUPATEN KARO**

Jl. Jamin Ginting No. 131, Raya, Berastagi  
Telp. : (0628) 92675, Fax. : (0628) 92851  
Homepage : <http://karokab.bps.go.id> E-mail : [bps1211@bps.go.id](mailto:bps1211@bps.go.id)

ISSN 0230-1881



9 770230 188526