

Kabupaten

ASAHAN DALAM ANGKA

Asahan Regency in Figures



2018



**BADAN PUSAT STATISTIK
KABUPATEN ASAHAN**
BPS - Statistics of Asahan Regency

Kabupaten

ASAHAN DALAM ANGKA

Asahan Regency in Figures



2018

<https://asahan.go.id>

Kabupaten Asahan Dalam Angka

Asahan Regency In Figures

2018

ISSN: 0215-3582

No. Publikasi/ *Publication Number*: 12080.1815

Katalog/ *Catalog*: 1102001.1208

Ukuran Buku/ *Book Size*: 14,8 cm x 21 cm

Jumlah Halaman/ *Number of Pages*: xlii + 488 halaman/pages

Naskah/ *Manuscript* :

BPS Kabupaten Asahan

BPS-Statistics of Asahan Regency

Penyunting/ *Editor* :

BPS Kabupaten Asahan

BPS-Statistics of Asahan Regency

Desain Kover oleh/ *Cover Design by* :

BPS Kabupaten Asahan

BPS-Statistics of Asahan Regency

Ilustrasi Kover/ *Cover Illustration* :

Mesjid Agung Ahmad Bakrie/ Ahmad Bakrie Central Mosque

Penerbit/ *Published by*:

© **BPS Kabupaten Asahan/ BPS-Statistics of Asahan Regency**

Pencetak/ *Printed By*:

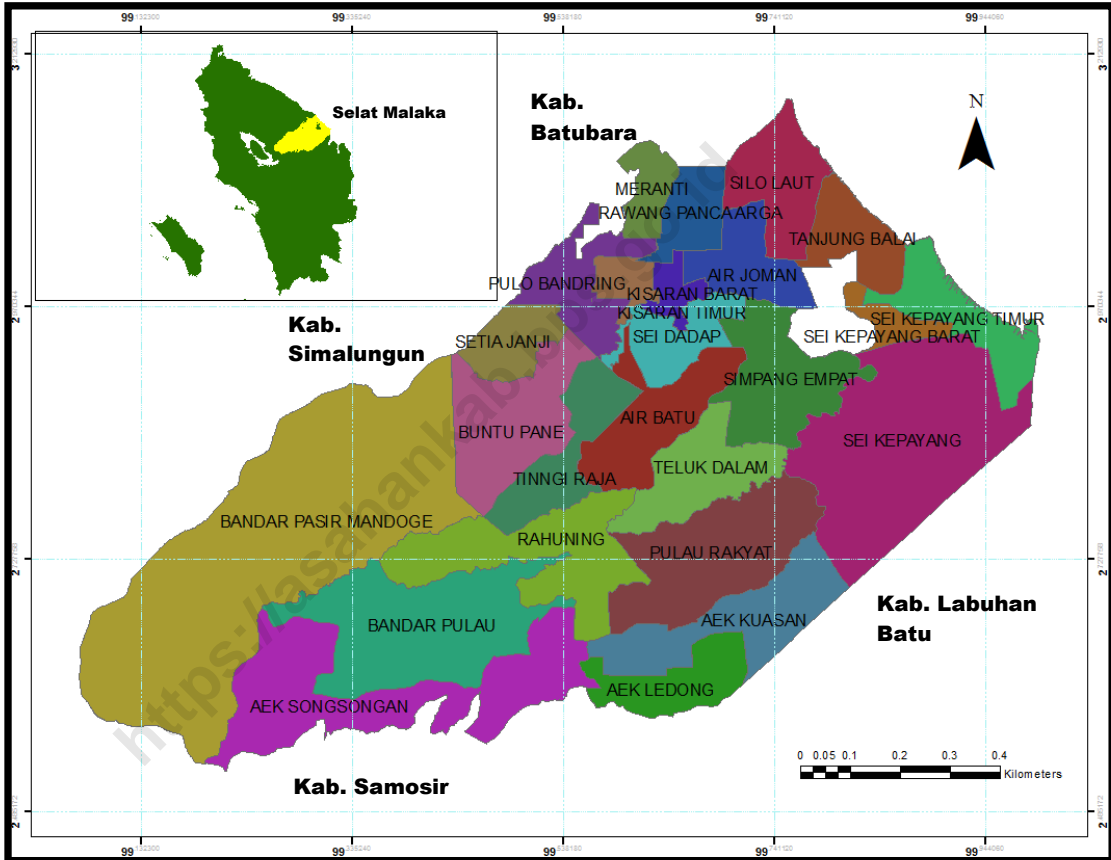
CV. Rilis Grafika

(Cetakan/ *Printed I*: Agustus/ August 2018)

Dilarang mengumumkan, mendistribusikan, mengomunikasikan, dan/atau menggandakan sebagian atau seluruh isi buku ini untuk tujuan komersil tanpa izin tertulis dari Badan Pusat Statistik.

Prohibited to announce, distribute, communicate, and/or copy part or all of this book for commercial purpose without permission from BPS-Statistics Indonesia.

PETA WILAYAH KABUPATEN ASAHAN/ MAP OF ASAHAN REGENCY



KEPALA BPS KABUPATEN ASAHAN
CHIEF STATISTICIAN OF ASAHAN REGENCY



Dra. Minda Flora Ginting, MM



KATA PENGANTAR

Puji syukur kami panjatkan kepada Tuhan Yang Maha Esa, karena karunia-Nya sehingga penyusunan Publikasi Kabupaten Asahan Dalam Angka yang merupakan agenda rutin Badan Pusat Statistik Kabupaten Asahan dapat terselesaikan dengan baik dan tepat waktu.

Kebutuhan akan data statistik dari setiap sektor pembangunan semakin penting bagi semua pihak. Hal ini mendorong BPS Kabupaten Asahan untuk melengkapi dan menyempurnakan data yang disajikan, baik kuantitas maupun kualitasnya. Data yang disajikan bersumber dari kegiatan rutin, survei dan sensus yang dilaksanakan oleh BPS Kabupaten Asahan dan dilengkapi dengan data sekunder yang dikelola oleh instansi pemerintah dan swasta di wilayah Kabupaten Asahan.

Pada kesempatan ini kami mengucapkan banyak terima kasih kepada semua pihak yang terlibat dalam penyusunan Publikasi ini, juga kepada instansi pemerintah, swasta dan BUMN/BUMD yang telah memberikan bantuan sehingga terwujudnya publikasi ini.

Saran dan kritik dari berbagai pihak untuk perbaikan publikasi ini sangat kami harapkan. Akhirnya semoga penyajian publikasi ini dapat membantu dalam memenuhi kebutuhan data statistik baik instansi pemerintah maupun swasta serta bermanfaat bagi para pembaca.

Kisaran, Agustus 2018
Badan Pusat Statistik
Kabupaten Asahan

Kepala,

Dra. Minda Flora Ginting, MM



P R E F A C E

Thanks be to God for His blessings, Asahan Regency in Figures our annual publication, can be published properly and timely.

We realized that the demand for statistics from all sectors is increased and important. It is encouraged us to complete and fulfill data both in forms of quantity and quality. The source of primary data are compiled from routine activities, surveys, and censuses conducted by BPS-Statistics of Asahan. There are also secondary data taken from government and private institution in Asahan regency.

On this occasion, we would like to show our appreciation to all who involved to publish this book, and also to the government and private institution who involved in the preparation of this publication.

Comment and suggestions to improve the contents of this publication will be able to fulfill the demand for statistics for everyone who needs it.

*Kisaran, August 2018
Chief Statistician of Asahan
Regency*

Dra. Minda Flora Ginting, MM

DAFTAR ISI / CONTENTS

Peta Wilayah Kabupaten Asahan / <i>Map of Asahan Regency</i>	iii
Foto Kepala BPS Kabupaten Asahan / <i>Photo of Chief Statistics of Asahan Regency</i>	v
Kata Pengantar/ <i>Preface</i>	vii
Daftar Isi / <i>Contents</i>	ix
Daftar Tabel / <i>List of Tables</i>	xi
Daftar Gambar / <i>List of Figures</i>	xxxvii
Penjelasan Umum / <i>Explanatory Notes</i>	xxxix
Bab 1 Geografi / <i>Geography</i>	1 - 13
1.1 Keadaan Geografi / <i>Location Geography</i>	7 - 12
1.2 Iklim / <i>Climate</i>	13
Bab 2 Pemerintahan / <i>Governmental</i>	15 - 67
2.1 Wilayah Administrasi / <i>Administrative Area</i>	25 - 31
2.2 DPRD / <i>Regional Parliament</i>	32 - 34
2.3 Pegawai Negeri / <i>Civil Servants</i>	35 - 39
2.4 Pertanahan / <i>Land Affairs</i>	40 - 48
2.5 Administrasi Pemerintahan / <i>Public Administration</i>	49 - 68
Bab 3 Penduduk dan Ketenagakerjaan / <i>Population and Employment</i>	69 - 111
3.1 Penduduk / <i>Population</i>	81 - 96
3.2 Tenaga Kerja / <i>Man Power</i>	97 - 108
Bab 4 Sosial / <i>Social</i>	109 - 184
4.1 Pendidikan / <i>Education</i>	120 - 156
4.2 Kesehatan dan Keluarga Berencana/ <i>Health and Family Planning</i>	157 - 181
4.3 Agama / <i>Religion</i>	182 - 184
Bab 5 Pertanian / <i>Agriculture</i>	185 - 269
5.1 Tanaman Bahan Makanan / <i>Food Crops</i>	202 - 222
5.2 Hortikultura / <i>Horticulture</i>	223 - 232
5.3 Perkebunan / <i>Plantation</i>	233 - 245
5.4 Peternakan / <i>Livestock</i>	246 - 256
5.5 Perikanan / <i>Fishery</i>	257 - 269
Bab 6 Perindustrian, Pertambangan dan Energi / <i>Industry, Mining and Energy</i>	271 - 298
6.1 Perindustrian / <i>Industry</i>	279 - 285

6.2 Energi / Energy.....	286 - 298
Bab 7 Perdagangan / Trade.....	299 - 326
Bab 8 Transportasi, Komunikasi dan Pariwisata / <i>Transportation Communication and Tourism</i>	327 - 376
8.1 Transportasi / <i>Transportation</i>	335 - 357
8.2 Komunikasi / <i>Communication</i>	358 - 373
8.3 Pariwisata / <i>Tourism</i>	374 - 376
Bab 9 Keuangan dan Harga / <i>Finance and Price</i>	377 - 427
9.1 Keuangan / <i>Finance</i>	383 - 403
9.2 Harga / <i>Prices</i>	404 - 427
Bab 10 Pengeluaran dan Konsumsi Penduduk <i>Expenditure and Consumption of Population</i>	429 - 435
Bab 11 Pendapatan Regional / <i>Regional Income</i>	437 - 448
Bab 12 Kemiskinan / <i>Poverty</i>	449 - 454
Bab 13 Perbandingan Antar Kabupaten / Kota <i>Comparisons between Regency / City</i>	455 - 470
Appendiks / <i>Appendices</i>	471 - 488

DAFTAR TABEL/ LIST OF TABLE

<u>Tabel</u> Table	1.1.1	Letak dan Geografi Kabupaten Asahan, 2017 <i>Location and Geography of Asahan Regency, 2017.....</i>	7
<u>Tabel</u> Table	1.1.2	Luas Wilayah Menurut Kecamatan di Kabupaten Asahan, 2017 <i>District Area of Asahan Regency, 2017.....</i>	8
<u>Tabel</u> Table	1.1.3	Letak Geografis Menurut Kecamatan di Kabupaten Asahan, 2017 <i>Geographical Location by District in Asahan Regency, 2017.....</i>	9
<u>Tabel</u> Table	1.1.4	Tinggi Wilayah di Atas Permukaan Laut (DPL) Menurut Kecamatan di Kabupaten Asahan, 2017 <i>Area High Above Sea Level (DPL) by District in Asahan Regency, 2017</i>	10
<u>Tabel</u> Table	1.1.5	Jarak dari Ibukota Kabupaten ke Ibukota Kecamatan di Kabupaten Asahan, 2017 <i>Distance From Regency's Capital City to District's Capital City of Asahan Regency, 2017</i>	11
<u>Tabel</u> Table	1.1.6	Jarak Ibukota Kabupaten Asahan (Kisaran) ke Ibukota Kabupaten/Kota di Provinsi Sumatera Utara, 2017 <i>Distance from Regency's Capital City to Other Capital Cities of Regency/City in Sumatera Utara Province, 2017..</i>	12
<u>Tabel</u> Table	1.2.1	Rata-Rata Jumlah Hujan dan Curah Hujan Setiap Bulan di Kabupaten Asahan, 2013 - 2017 <i>Average of Rain and Rainfal of Asahan Regency, 2013 –2017.....</i>	13
<u>Tabel</u> Table	2.1.1	Jumlah Desa/Kelurahan, Dusun atau Lingkungan Menurut Kecamatan di Kabupaten Asahan, 2017 <i>Number of Village, Hamlet Or The Environment by District in the Asahan Regency, 2017.....</i>	25
<u>Tabel</u> Table	2.1.2	Nama-Nama Kelurahan di Kabupaten Asahan, 2017 <i>List Name of Village in Asahan Regency, 2017.</i>	26
<u>Tabel</u> Table	2.1.3	Klasifikasi Desa/Kelurahan Menurut Kecamatan, 2017 <i>Classification of Village by District, 2017.....</i>	27
<u>Tabel</u> Table	2.1.4	Jumlah Kepala Desa/Kelurahan Menurut Jenis Kelamin dan Kecamatan, 2017 <i>Number of Headman by Sex and District, 2017.</i>	28
<u>Tabel</u> Table	2.1.5	Jumlah Kepala Desa/Kelurahan, Perangkat Desa/Kelurahan dan Kepala Dusun/Lingkungan Menurut Kecamatan, 2017 <i>Number of Village Chief, Tool Village and Village Head/ Environment by District, 2017.....</i>	29

<u>Tabel</u> Table	2.1.6	Kelompok Binaan PKK, 2016 - 2017 <i>Patronage Groups Family Welfare Program, 2016 – 2017.....</i>	30
<u>Tabel</u> Table	2.1.7	Kelompok Binaan LPM di Kabupaten Asahan, 2016 – 2017 <i>Patronage Groups Community Development Institute in Asahan Regency, 2016 – 2017.....</i>	31
<u>Tabel</u> Table	2.2.1	Banyaknya Anggota DPRD Menurut Partai Politik dan Jenis Kelamin di Kabupaten Asahan, 2017 <i>Number of Parliament by Political Party and Sex in Asahan Regency, 2017.....</i>	32
<u>Tabel</u> Table	2.2.2	Jumlah Rapat dan Keputusan DPRD Kabupaten Asahan, 2013 – 2017 <i>Number of Meeting and Decree Parliament of Asahan Regency, 2013 – 2017</i>	33
<u>Tabel</u> Table	2.2.3	Jumlah Kegiatan DPRD, 2013 - 2017 <i>Parliament Activity, 2013 - 2017</i>	34
<u>Tabel</u> Table	2.3.1	Banyaknya Pegawai Negeri Sipil (PNS) Menurut Dinas/Instansi Pemerintah dan Golongan di Kabupaten Asahan (orang), 2017 <i>Number of Civil Servants (PNS) by Department/ Government Agencies and Groups in Asahan Regency (people), 2017.....</i>	35
<u>Tabel</u> Table	2.3.2	Jumlah Pegawai Negeri Sipil Pemerintah Daerah Menurut Tingkat Pendidikan (orang), 2017 <i>Number of Civil Servant in Regional Government by Level of Education (people), 2017.....</i>	37
<u>Tabel</u> Table	2.3.3	Jumlah Pegawai Negeri Sipil Pemerintah Daerah Menurut Jenis Kelamin (orang), 2017 <i>Number of Civil Servant in Regional Government by Sex (people), 2017.....</i>	38
<u>Tabel</u> Table	2.3.4	Jumlah PNS Instansi Vertikal di Kabupaten Asahan, 2013 - 2017 <i>The number of Civil Servants Vertical Institutions in Asahan Regency, 2013-2017.....</i>	39
<u>Tabel</u> Table	2.4.1	Banyaknya Sertifikat Tanah yang Dikeluarkan Menurut Jenis Hak Atas Tanah, 2013 - 2017 <i>Number of Land Certificates Issued by Type of Land, 2013 – 2017.....</i>	40
<u>Tabel</u> Table	2.4.2	Status Pemilikan Tanah Dirinci Menurut Hak di tiap Kecamatan, 2017 <i>Land Possession by Type of Rights and District, 2017.</i>	41
<u>Tabel</u> Table	2.4.3	Jumlah Sertifikat Hak Atas Tanah, 2013 - 2017 <i>Number of Rights on Land Certificate, 2013 – 2017..</i>	42

<u>Tabel</u> Table	2.4.4	Jumlah Sertifikat yang Diterbitkan Menurut Jenis Hak dan Luas Tanah (ha) yang Disertifikatkan, 2017 <i>Number of Published Certificates by Type of Right and Certificate Land Area, 2017</i>	43
<u>Tabel</u> Table	2.4.5	Jumlah Pencatatan Peralihan Hak dan Penerbitan Hak Tanggungan Menurut Jenis Hak dan Luas Tanah (ha), 2017 <i>Number of Registration Transfer Right and Burden Right Published by Type of Right and Certificated Land Area (ha) 2017</i>	44
<u>Tabel</u> Table	2.4.6	Jumlah Sertifikat Tanah yang Diterbitkan, 2017 <i>Number of Published Land Certificates, 2017</i>	46
<u>Tabel</u> Table	2.4.7	Jumlah Penggunaan Hak-Hak atas Tanah yang Diselesaikan Melalui Proyek, 2017 <i>Number of Land Right Using Finished by Project, 2017</i>	47
<u>Tabel</u> Table	2.5.1	Banyaknya Surat Nikah yang Dikeluarkan Menurut Kecamatan Di Kabupaten Asahan, 2013 – 2017 <i>Number Of Marriage Certificate Issued by District In Asahan Regency, 2013 – 2017</i>	49
<u>Tabel</u> Table	2.5.2	Banyaknya Akta Kelahiran yang Dikeluarkan Menurut Kecamatan, 2014 - 2017 <i>Number Of Birth Certificate Issued by District, 2014 – 2017</i>	50
<u>Tabel</u> Table	2.5.3	Banyaknya Perkara yang Diterima dan Diselesaikan Menurut Bulan di Kabupaten Asahan, 2017 <i>Number of Cases Received and Completed by Month In Asahan, 2017</i>	51
<u>Tabel</u> Table	2.5.4	Jumlah Perkara Pidana (Termasuk Pelanggaran Lalu Lintas) yang Masuk dan Telah Diputuskan di Pengadilan Negeri Kisaran, 2017 <i>Number of Reported and Solved Crime Cases Including Traffic Violations in Kisaran State Court, 2017</i>	52
<u>Tabel</u> Table	2.5.5	Jumlah Perkara Perdata yang Masuk dan Telah Diputuskan di Pengadilan Negeri Kisaran, 2017 <i>Number of Reported and Solved Civil Cases in Kisaran State Court, 2017</i>	53
<u>Tabel</u> Table	2.5.6	Jumlah Perkara Tindak Pidana dan Tahanan Kejaksaan Negeri Kisaran Menurut Jenis Perkara (orang), 2017 <i>Number of Cases and Kisaran State Prosecution's Prisoners by Type of Cases (People), 2017</i>	54
<u>Tabel</u> Table	2.5.7	Jumlah Perkara Tindak Pidana Umum yang Diselesaikan dan Dieksekusi oleh Kejaksaan Negeri Kisaran (orang), 2017 <i>Number of Cases by General Crimes of Salvation by Kisaran State Prosecution's (People), 2017</i>	55

<u>Tabel</u> Table	2.5.8	Jumlah Perkara Tindak Pidana Khusus yang Diselesaikan dan Dieksekusi oleh Kejaksaan Negeri Asahan (orang), 2017 <i>Number of Cases by Special Crime of Salvation by Asahan State Prosecution's (People), 2017.....</i>	56
<u>Tabel</u> Table	2.5.9	Perkara yang Masuk dan Diputuskan oleh Pengadilan Agama Kisaran, 2017 <i>Reported and Verdicted Cases by Religious Court of Kisaran, 2017.....</i>	57
<u>Tabel</u> Table	2.5.10	Jumlah Talak, Perkara Lain dan Cerai Menurut Kecamatan, 2017 <i>Number of Separate, Another Cases and Divorce by District, 2017.....</i>	59
<u>Tabel</u> Table	2.5.11	Jumlah Peristiwa Kejahatan/Pelanggaran yang Dilaporkan dan Diselesaikan Menurut Jenis Pelanggaran, 2017 <i>Number of Reported and Solved Crimes by Type of Violations, 2017.....</i>	60
<u>Tabel</u> Table	2.5.12	Jumlah Panti Asuhan Menurut Kecamatan, Status, Kapasitas dan Penghuni, 2017 <i>Number of Orphan Ages by District, Status, Capacity and Occupant, 2017.....</i>	62
<u>Tabel</u> Table	2.5.13	Jumlah Demonstrasi di Kabupaten Asahan, 2013 – 2017 <i>Number of Demonstration in the Asahan Regency, 2013-2017</i>	63
<u>Tabel</u> Table	2.5.14	Jumlah Kriminalitas di Kabupaten Asahan, 2013 – 2017 <i>Number of Crime in Asahan Regency, 2013 – 2017.....</i>	64
<u>Tabel</u> Table	2.5.15	Jumlah Organisasi Partai Politik, LSM, dan Ormas, 2013 -2017 <i>Number of Organizations Of Political Parties, Non-Governmental Organizations and Community Organizations, 2013 – 2017.....</i>	65
<u>Tabel</u> Table	2.5.16	Rekapitulasi Bencana Alam di Kabupaten Asahan, 2017 <i>Recapitulation of Natural Disasters in Asahan Regency, 2017.....</i>	66
<u>Tabel</u> Table	2.5.17	Rasio Jumlah Polisi Pamong Praja di Kabupaten Asahan, 2013 – 2017 <i>Ratio of Number of Police Civil Service in Asahan Regency, 2013-2017</i>	68
<u>Tabel</u> Table	3.1.1	Luas Wilayah dan Jumlah Penduduk Menurut Kecamatan Di Kabupaten Asahan, 2017 <i>Area and Population by Districts in Asahan Regency, 2017.....</i>	81
<u>Tabel</u> Table	3.1.2	Jumlah Penduduk dan Laju Pertumbuhan Penduduk Di Kabupaten Asahan, 2013 - 2017 <i>Total Population and Population Growth Rate in Asahan Regency 2013 - 2017</i>	82
<u>Tabel</u> Table	3.1.3	Jumlah Penduduk Menurut Kelompok Umur dan Jenis Kelamin di Kabupaten Asahan (orang), 2017 <i>Estimate of Population by Type of Age Group and Sex in Asahan Regency (people), 2017.....</i>	83

<u>Tabel</u> <i>Table</i>	3.1.4	Perkiraan Jumlah Penduduk Menurut Kelompok Umur dan Kecamatan (orang), 2017 <i>Estimate of Population by Type of Age and District (people), 2017.....</i>	84
<u>Tabel</u> <i>Table</i>	3.1.5	Jumlah Penduduk Menurut Kecamatan dan Jenis Kelamin Di Kabupaten Asahan (orang), 2017 <i>Population by District and Sex in Asahan Regency (people), 2017.....</i>	87
<u>Tabel</u> <i>Table</i>	3.1.6	Jumlah Rumah Tangga Daerah Perkotaan dan Perdesaan menurut Kecamatan, 2017 <i>Number of Households by Urban and Rural by District, 2017.....</i>	88
<u>Tabel</u> <i>Table</i>	3.1.7	Jumlah Penduduk, Rumah Tangga, dan Rata-rata Anggota Rumah Tangga di Kabupaten Asahan, 2013 - 2017 <i>Population, Household, and Average Household Member In Asahan Regency, 2013 - 2017.....</i>	89
<u>Tabel</u> <i>Table</i>	3.1.8	Jumlah Penduduk Menurut Kecamatan (orang), 2010 - 2017 <i>Population by District (people), 2010- 2017.....</i>	90
<u>Tabel</u> <i>Table</i>	3.1.9	Jumlah Desa Pantai Menurut Kecamatan, 2017 <i>Number of Coast Village by District, 2017.....</i>	92
<u>Tabel</u> <i>Table</i>	3.1.10	Perkiraan Jumlah Penduduk Menurut Kecamatan, Kewarganegaraan dan Jenis Kelamin (orang), 2017 <i>Estimate of Population by District, Citizenship and Type of Sex (people), 2017.....</i>	93
<u>Tabel</u> <i>Table</i>	3.1.11	Persentase Penduduk Usia 10 Tahun ke Atas Menurut Tingkat Pendidikan yang Ditamatkan, 2016 - 2017 <i>Percentage of Population Aged 10 Years and Over by Educational Attainment, 2016 - 2017.....</i>	94
<u>Tabel</u> <i>Table</i>	3.1.12	Proporsi Penduduk Perempuan Usia 10 Tahun ke Atas yang Pernah Kawin Menurut Usia Perkawinan Pertama di Kabupaten Asahan, 2016 - 2017 <i>Proportion of Female Population Age 10 Years and Over Who Ever Married by Age at First Marriage in Asahan Regency, 2016 - 2017.....</i>	95
<u>Tabel</u> <i>Table</i>	3.1.13	Persentase Penduduk Usia 10 Tahun ke Atas Menurut Status Perkawinan di Kabupaten Asahan, 2017 <i>Percentage of Population Aged 10 Years and Over by Marriage Status, 2017.....</i>	96
<u>Tabel</u> <i>Table</i>	3.2.1	Penduduk Berumur 15 Tahun ke Atas Menurut Jenis Kegiatan Utama Di Kabupaten Asahan (orang), 2013 - 2016 <i>Population 15 Years and Over by Type of Main Activities in Asahan Regency (people), 2013 - 2016.....</i>	97

<u>Tabel</u> Table	3.2.2	Penduduk Berumur 15 Tahun ke Atas Menurut Jenis Kegiatan Utama dan Jenis Kelamin di Kabupaten Asahan (orang), 2016 <i>Population 15 Years and Over by Type of Main Activity and Sex in Asahan Regency (people), 2016</i>	98
<u>Tabel</u> Table	3.2.3	Jumlah Angkatan Kerja Menurut Jenis Kegiatan Utama dan Pendidikan yang Ditamatkan di Kabupaten Asahan (orang), 2016 <i>Number of Labour Force by Type of Activity and Educational Attainment in Asahan Regency (people), 2016</i>	99
<u>Tabel</u> Table	3.2.4	Penduduk Berumur 15 Tahun ke Atas yang Bekerja Menurut Kelompok Umur dan Jenis Kelamin di Kabupaten Asahan (orang), 2016 <i>Population 15 Years and Over Who Worked by Group of Age and Sex in Asahan Regency (people), 2016</i>	100
<u>Tabel</u> Table	3.2.5	Penduduk Berumur 15 Tahun ke Atas yang Bekerja Menurut Lapangan Pekerjaan Utama dan Jenis Kelamin di Kabupaten Asahan (orang), 2016 <i>Population 15 Years and Over Who Worked by Main Industry and Sex In Asahan Regency (people), 2016</i>	101
<u>Tabel</u> Table	3.2.6	Persentase Penduduk Berumur 15 Tahun ke Atas yang Bekerja Menurut Status Pekerjaan Utama dan Jenis Kelamin di Kabupaten Asahan, 2016 <i>Percentage of Working Population Aged 15 Years and Over by Job Status Key and Over by Industry and Sex in Asahan Regency, 2016</i>	102
<u>Tabel</u> Table	3.2.7	Jumlah Pengangguran Terbuka Menurut Tingkat Pendidikan yang Ditamatkan dan Jenis Kelamin di Kabupaten Asahan (orang), 2016 <i>Number of Unemployment by Educational Attainment and Sex in Asahan Regency (people), 2016</i>	103
<u>Tabel</u> Table	3.2.8	Jumlah Pencari Kerja yang Terdaftar dan yang Dapat Ditempatkan Menurut Tingkat Pendidikan yang Ditamatkan dan Jenis Kelamin Di Kabupaten Asahan (orang), 2017 <i>Number of Registered Job Seekers and What You Can Issued by Level of Educational Attainment and Sex in Asahan Regency (people), 2017</i>	104
<u>Tabel</u> Table	3.2.9	Jumlah Pencari Kerja yang Terdaftar dan Belum Ditempatkan Serta Lowongan yang Belum Dipenuhi Menurut Jabatan (orang), 2017 <i>Number of Unoccupied Registered Job Seeker and Job Vacancy by Occupation (people), 2017</i>	106
<u>Tabel</u> Table	3.2.10	Jumlah Lowongan Kerja Menurut Status, Jenis Kelamin dan Sektor Lapangan Usaha di Kabupaten Asahan, 2017 <i>Number of Job Vacancy by Status, Sex and Industrial Origin in Asahan Originil, 2017</i>	107

<u>Tabel</u> Table	3.2.11	Jumlah Tenaga Kerja Warga Negara Asing Menurut Izin Kerja dan Kewarganegaraan (orang), 2017 <i>Number of Foreign by Working Permit and Citizenship (people), 2017....</i>	108
<u>Tabel</u> Table	3.2.12	Jumlah Tenaga Kerja Warga Negara Asing Menurut Izin Usaha dan Jabatan (orang), 2017 <i>Number of Foreign Resident by Working Permit and Occupation (people), 2017.....</i>	109
<u>Tabel</u> Table	3.2.13	Jumlah Perusahaan dan Tenaga Kerja Terdaftar Sesuai UU No,7 Tahun 1981 dan yang Terkena PHK Menurut Kecamatan, 2017 <i>Number of Enterprises and Registered Employees Appropriate with 'UU No,7 1981' and Severed Contract Workers by District, 2017.....</i>	110
<u>Tabel</u> Table	3.2.14	Jumlah Perusahaan dan Tenaga Kerja Menurut Kecamatan, 2017 <i>Number of Enterprises and Employees by District, 2017.....</i>	111
<u>Tabel</u> Table	4.1.1	Angka Partisipasi Murni (APM) dan Angka Partisipasi Kasar (APK) Menurut Jenjang Pendidikan di Kabupaten Asahan, 2017 <i>Net Enrollment Ratio And Gross Enrollment Ratios by Level of Education in Asahan Regency, 2017</i>	124
<u>Tabel</u> Table	4.1.2	Jumlah Sekolah, Murid dan Guru Taman Kanak-Kanak Menurut Kecamatan, 2017 <i>Number of Kindergartens, Pupils and Teachers by District, 2017.....</i>	125
<u>Tabel</u> Table	4.1.3	Jumlah Sekolah, Murid dan Guru Tingkat RA Menurut Kecamatan, 2017 <i>Number of Kindergartens, Pupils and Teachers by District, 2017.....</i>	126
<u>Tabel</u> Table	4.1.4	Jumlah Sekolah, Murid, Guru dan Rasio Murid-Guru Sekolah Dasar (SD) Menurut Kecamatan di Kabupaten Asahan, 2017 <i>Number of Schools, Students, Teachers and Pupil-Teacher Ratio Elementary School by District in Asahan Regency, 2017.....</i>	127
<u>Tabel</u> Table	4.1.5	Jumlah Sekolah, Murid, Guru dan Rasio Murid-Guru Madrasah Ibtidaiyah (MI) Menurut Kecamatan di Kabupaten Asahan, 2017 <i>Number of Schools, Students, Teachers and Pupil-Teacher Ratio Government Elementary School by District in Asahan Regency, 2017.....</i>	128
<u>Tabel</u> Table	4.1.6	Jumlah Sekolah, Murid, Guru dan Rasio Murid-Guru Sekolah Menengah Pertama (SMP) Menurut Kecamatan di Kabupaten Asahan, 2017 <i>Number of Schools, Students, Teachers and Pupil-Teacher Ratio Junior High Schools by District in Asahan Regency, 2017.....</i>	129
<u>Tabel</u> Table	4.1.7	Jumlah Sekolah, Murid, Guru dan Rasio Murid-Guru Madrasah Tsanawiyah (MTs) Menurut Kecamatan di Kabupaten Asahan, 2017 <i>Number of Schools, Students, Teachers and Pupil-Teacher Ratio Madrasah Tsanawiyah School by District in Asahan Regency, 2017.....</i>	130

<u>Tabel</u> <i>Table</i>	4.1.8	Jumlah Sekolah, Murid, Guru dan Rasio Murid-Guru Sekolah Menengah Atas (SMA) Menurut Kecamatan di Kabupaten Asahan, 2017 <i>Number of Schools, Students, Teachers and Pupil-Teacher Ratio Upper Secondary School Level by District in Asahan Regency, 2017.....</i>	131
<u>Tabel</u> <i>Table</i>	4.1.9	Jumlah Sekolah, Murid, Guru dan Rasio Murid-Guru Madrasah Aliyah (MA) Menurut Kecamatan di Kabupaten Asahan, 2017 <i>Number of Schools, Students, Teachers and Pupil-Teacher Ratio Madrasah Aliyah School by District in Asahan Regency, 2017.....</i>	132
<u>Tabel</u> <i>Table</i>	4.1.10	Jumlah Sekolah, Murid, Guru dan Rasio Murid-Guru Sekolah Menengah Kejuruan (SMK) Menurut Kecamatan di Kab. Asahan, 2017 <i>Number of Schools, Students, Teachers and Pupil-Teacher Ratio Vocational High School by District in Asahan Regency, 2017.....</i>	133
<u>Tabel</u> <i>Table</i>	4.1.11	Jumlah Sekolah Dasar (SD), Kelas, Lokal dan Rasio Murid Menurut Kecamatan, 2017 <i>Number of Elementary Schools, Classes, Classrooms and Pupil Ratio by District, 2017.....</i>	134
<u>Tabel</u> <i>Table</i>	4.1.12	Jumlah Sekolah Menengah Pertama (SMP), Kelas, Lokal dan Rasio Murid Menurut Kecamatan, 2017 <i>Number of Junior High Schools, Classes, Classrooms and Pupil Ratio by District, 2017.....</i>	136
<u>Tabel</u> <i>Table</i>	4.1.13	Jumlah Sekolah Menengah Atas (SMA), Kelas, Lokal dan Rasio Murid Menurut Kecamatan, 2017 <i>Number of Senior High Schools, Classes, Classrooms and Pupil Ratio by District, 2017</i>	138
<u>Tabel</u> <i>Table</i>	4.1.14	Jumlah Madrasah Ibtidaiyah (MI), Tsanawiyah (MTs), dan Aliyah (MA) Negeri dan Guru Negeri Menurut Kecamatan, 2017 <i>Number of State Islamic Schools and Teachers by District, 2017.....</i>	140
<u>Tabel</u> <i>Table</i>	4.1.15	Jumlah Madrasah Ibtidaiyah (MI), Tsanawiyah (MTs), Aliyah (MA) Swasta dan Guru Negeri Menurut Kecamatan, 2017 <i>Number of Private Islamic Schools and Teachers by District, 2017.....</i>	141
<u>Tabel</u> <i>Table</i>	4.1.16	Jumlah Guru Negeri dan Swasta Menurut Tingkat Pendidikan Guru dan Jenis Sekolah (orang), 2017 <i>State and Private Teachers by Level of Education and Level of School (people), 2017.....</i>	142
<u>Tabel</u> <i>Table</i>	4.1.17	Jumlah Peserta Program Keaksaraan Fungsional (KF) di Kabupaten Asahan (orang), 2013 - 2017 <i>Number of Functional Literacy Program Participants in Asahan Regency (people), 2013 – 2017.....</i>	145

<u>Tabel</u> <i>Table</i>	4.1.18	Jumlah Mahasiswa dan Dosen Menurut Fakultas di Universitas Asahan (orang), 2017 <i>Number of Students and Lecturers by Faculty in University of Asahan (people), 2017</i>	146
<u>Tabel</u> <i>Table</i>	4.1.19	Jumlah Mahasiswa dan Dosen Menurut Fakultas di Majelis Pendidikan Tinggi Muhammadiyah (orang), 2014 - 2017 <i>Number of Students and Lecturers by Faculty in Muhammadiyah High Education Board (people), 2014 – 2017</i>	147
<u>Tabel</u> <i>Table</i>	4.1.20	Jumlah Mahasiswa dan Dosen Menurut Fakultas di Institut Agama Islam Da'ar Al Uluum Asahan (orang), 2014 - 2017 <i>Number of Student, and Lecturers by Faculty in Daar Al Ulum Islamic Institute of Asahan (people), 2014 –2017</i>	148
<u>Tabel</u> <i>Table</i>	4.1.21	Jumlah Mahasiswa Perguruan Tinggi Swasta di Kabupaten Asahan (orang), 2013 - 2017 <i>Number of Private Higher Education Students in Asahan Regency (people), 2013 – 2017</i>	149
<u>Tabel</u> <i>Table</i>	4.1.22	Jumlah Dosen Perguruan Tinggi Swasta di Kabupaten Asahan, 2013-2017 <i>Number of Private Higher Education Students in Asahan Regency, 2013 – 2017</i>	150
<u>Tabel</u> <i>Table</i>	4.1.23	Jumlah Gedung, Bilik, Pelajar dan Guru/Pengajar Akademi Keperawatan Kabupaten Asahan, 2013 - 2017 <i>Number of Building, Classrooms, Pupils and Lecturers of Asahan Regency Nursing Academy, 2013 – 2017</i>	151
<u>Tabel</u> <i>Table</i>	4.1.24	Jumlah Gugus Depan dan Anggota Gerakan Pramuka yang Sudah Dilantik Menurut Kecamatan di Kabupaten Asahan, 2017 <i>Number of 'Gugus Depan' and Boy Scout Member by District in Asahan Regency, 2017</i>	152
<u>Tabel</u> <i>Table</i>	4.1.25	Jumlah Gugus Depan dan Anggota Gerakan Pramuka yang Sudah Dilantik Menurut Satuan Karya Pramuka, 2017 <i>Number of 'Gugus Depan' and Boy Scout Member by Group of "Satuan Karya Pramuka", 2017</i>	154
<u>Tabel</u> <i>Table</i>	4.1.26	Jumlah Buku Kantor Perpustakaan, Arsip dan Dokumentasi Kabupaten Asahan, 2017 <i>Number of Offices Book Library, Archives and Documentation in Asahan Regency, 2017</i>	155
<u>Tabel</u> <i>Table</i>	4.1.27	Jumlah Pengunjung Kantor Perpustakaan, Arsip dan Dokumentasi Kabupaten Asahan (orang), 2017 <i>Number of Visitors Library Office, Archives and Documentation in Asahan Regency (people), 2017</i>	158

<u>Tabel</u> <i>Table</i>	4.1.28	Data Teknis Dinas Pemuda, Olahraga, Kebudayaan dan Pariwisata di Kabupaten Asahan, 2014 – 2017 <i>Technical Data Department of Youth, Sports, Culture and Tourism in Asahan Regency, 2014 - 2017</i>	161
<u>Tabel</u> <i>Table</i>	4.2.1	Jumlah Fasilitas Kesehatan di Kabupaten Asahan, 2013 - 2017 <i>Number of Health Facilities in Asahan Regency, 2013 – 2017</i>	162
<u>Tabel</u> <i>Table</i>	4.2.2	Jumlah Tenaga Kesehatan Menurut Unit Kerja dan Sarana Pelayanan Kesehatan di Kabupaten Asahan 2017 <i>Number of Medical Peoplenels by Work Unit Health and Medical Services in Asahan Regency (people), 2017</i>	163
<u>Tabel</u> <i>Table</i>	4.2.3	Jumlah Dokter Spesialis, Dokter Umum, dan Dokter Gigi di Sarana Pelayanan Kesehatan Kabupaten Asahan, 2017 <i>Number of Specialist Doctors, General Doctors and Dentists in Health Service Facilities of Asahan Regency, 2017</i>	165
<u>Tabel</u> <i>Table</i>	4.2.4	Jumlah Balita yang Pernah Mendapat Imunisasi di Kabupaten Asahan, 2017 <i>Number of Children Ever Been Immunized in Asahan Regency, 2017</i>	166
<u>Tabel</u> <i>Table</i>	4.2.5	Sepuluh Penyakit Terbesar di Kabupaten Asahan, 2017 <i>Ten Biggest Disease in Asahan Regency, 2017</i>	168
<u>Tabel</u> <i>Table</i>	4.2.6	Jumlah Bayi Lahir dan Bergizi Buruk Menurut Kecamatan di Kab. Asahan, 2017 <i>Number of Infants Born and Nutritious Bad By District in Asahan Regency, 2017</i>	169
<u>Tabel</u> <i>Table</i>	4.2.7	Jumlah Ibu Hamil, Melakukan Kunjungan K1, Melakukan Kunjungan K4, KEK, dan Mendapat Tablet Zat Besi (Fe) di Kabupaten Asahan, 2013 - 2017 <i>Number of Pregnant Women, Do visit K1, Conducting Visits K4, KEK, and Got Tablet Iron (Fe) in Asahan Regency, 2013 –2017</i>	170
<u>Tabel</u> <i>Table</i>	4.2.8	Jumlah Kasus HIV/AIDS, IMS, DBD, Diare, TB, dan Malaria Menurut Kecamatan di Kabupaten Asahan, 2017 <i>Number of Cases of HIV / AIDS, Sexually Transmitted Infections, Dengue, Diarrhea, TB, and Malaria By District in Asahan Regency, 2017</i>	171
<u>Tabel</u> <i>Table</i>	4.2.9	Jumlah Rumah Sakit Umum Menurut Kecamatan (unit), 2017 <i>Number of Public Health Centers and a Kind by District (unit), 2017</i>	172

<u>Tabel</u> <i>Table</i>	4.2.10	Jumlah Pusat Kesehatan Masyarakat dan Sejenisnya Menurut Kecamatan di Kabupaten Asahan (unit), 2017 <i>Number of Public Health Centers and a Kind by District in Asahan Regency (unit), 2017.....</i>	173
<u>Tabel</u> <i>Table</i>	4.2.11	Jumlah Tenaga Dokter Pemerintah dan Swasta Menurut Kecamatan di Kabupaten Asahan (orang), 2017 <i>Number of State and Private Physicians by District in Asahan Regency (people), 2017.....</i>	174
<u>Tabel</u> <i>Table</i>	4.2.12	Jumlah Apoteker, Sarjana Lain dan Tenaga Administrasi Menurut Kecamatan di Kabupaten Asahan (orang), 2017 <i>Number of Dispenseries, Pharmacies, Other Non Medical Graduates and Administration Workers by District in Asahan Regency (people), 2017.....</i>	175
<u>Tabel</u> <i>Table</i>	4.2.13	Jumlah Bidan dan Perawat Pemerintah Menurut Kecamatan di Kabupaten Asahan (orang), 2017 <i>Number of State Midwife and Nurse by District in Asahan Regency (people), 2017.....</i>	177
<u>Tabel</u> <i>Table</i>	4.2.14	Jumlah Bidan dan Perawat Swasta Menurut Kecamatan di Kabupaten Asahan (orang), 2017 <i>Number of Private Midwives and Nurses by District in Asahan Regency (people), 2017.....</i>	178
<u>Tabel</u> <i>Table</i>	4.2.15	Banyaknya Klinik Keluarga Berencana (KKB) dan Pembantu Pembina Pelayanan Keluarga Berencana Desa (PPKBD) Menurut Kecamatan di Kabupaten Asahan (unit), 2017 <i>Number of Family Planning Clinic (KKB) and the Postal Village Family Planning Services (PPKBD) by District in Asahan Regency (unit), 2017...</i>	179
<u>Tabel</u> <i>Table</i>	4.2.16	Banyaknya Pasangan Usia Subur dan Peserta KB Aktif Menurut Kecamatan di Kabupaten Asahan, 2017 <i>Number of Fertile Age Couple and Family Planning Active By District in Asahan Regency, 2017.....</i>	180
<u>Tabel</u> <i>Table</i>	4.2.17	Program Keluarga Berencana di Kabupaten Asahan, 2005 - 2017 <i>Family Planning Program in Asahan Regency, 2005 - 2017.....</i>	182
<u>Tabel</u> <i>Table</i>	4.2.18	Jumlah Klinik Keluarga Berencana dan Akseptor Aktif Menurut Alat Kontrasepsi yang Digunakan dan Kecamatan di Kabupaten Asahan, 2017 <i>Number of Clinic and Active Acceptors by Type of Contraceptive Used and Districts in Asahan Regency, 2017.....</i>	183

<u>Tabel</u> <i>Table</i>	4.2.19	Jumlah Akseptor KB Baru Menurut Alat Kontrasepsi yang Digunakan dan Kecamatan di Kabupaten Asahan, 2017 <i>Number of New Acceptors by Contraceptive Used and District in Asahan Regency, 2017</i>	185
<u>Tabel</u> <i>Table</i>	4.2.20	Jumlah Institusi Masyarakat Menurut Kecamatan di Kabupaten Asahan, 2017 <i>Number of Society Institutions by District in Asahan Regency, 2017</i>	187
<u>Tabel</u> <i>Table</i>	4.3.1	Jumlah Rumah Ibadah Menurut Kecamatan di Kabupaten Asahan (unit), 2017 <i>Number of Houses of Worship in Asahan Regency (unit), 2017</i>	188
<u>Tabel</u> <i>Table</i>	4.3.2	Jumlah Jemaah Haji Menurut Kecamatan di Kabupaten Asahan (orang), 2017 <i>Number of Moslem Pilgrims by District in Asahan Regency (people), 2017</i>	189
<u>Tabel</u> <i>Table</i>	4.3.3	Jumlah Jemaah Haji dan ONH Melalui Transportasi Udara, 2003 - 2017 <i>Number of Moslem Pilgrims and Cost by Air Transportation, 2003 - 2017</i>	190
<u>Tabel</u> <i>Table</i>	5.1.1	Luas Lahan Sawah Menurut Jenis Pengairan dan Kecamatan Di Kabupaten Asahan (ha), 2017 <i>Rice Land Area by Types of Irrigation and Distric in Asahan Regency (ha), 2017</i>	208
<u>Tabel</u> <i>Table</i>	5.1.2	Luas Lahan Kering Menurut Penggunaan Lahan dan Kecamatan di Kabupaten Asahan (ha), 2017 <i>Dry Land Area by Using Land and District in Asahan Regency (ha), 2017</i>	209
<u>Tabel</u> <i>Table</i>	5.1.3	Luas Penggunaan Lahan Menurut Kecamatan di Kabupaten Asahan (ha), 2017 <i>Extensive Use of Land Area by District in Asahan Regency (ha) 2017</i>	211
<u>Tabel</u> <i>Table</i>	5.1.4	Luas Tanam dan Luas Panen Padi Sawah dan Padi Ladang Menurut Kecamatan (ha), 2017 <i>Planted Area and Harvested of Wetland and Dryland Rice by District (ha), 2017</i>	212
<u>Tabel</u> <i>Table</i>	5.1.5	Luas Tanam dan Luas Panen Jagung dan Kedelai Menurut Kecamatan (ha), 2017 <i>Planted Area and Harvested Area Hectare of Maize and Soybeans by District (ha), 2017</i>	213
<u>Tabel</u> <i>Table</i>	5.1.6	Luas Tanam dan Luas Panen Kacang Tanah dan Kacang Hijau Menurut Kecamatan (ha), 2017	

		<i>Planted Area and Harvested Area Hectare of Peanuts and Small Green by District (ha), 2017.....</i>	214
<u>Tabel</u> <i>Table</i>	5.1.7	Luas Tanam dan Luas Panen Ubi Kayu dan Ubi Jalar Menurut Kecamatan (ha), 2017 <i>Planted Area and Harvested Area Hectare of Cassava and Sweet Potatoes by District (ha), 2017.....</i>	215
<u>Tabel</u> <i>Table</i>	5.1.8	Luas Tanam, Luas Panen, Produksi dan Rata-Rata Produksi Bahan Makanan Menurut Jenis Komoditi, 2017 <i>Planted Area, Harvested Area, Production and Average Yield per Hectare of Food Crops by Type of Crops, 2017</i>	216
<u>Tabel</u> <i>Table</i>	5.1.9	Luas Lahan, Luas Tanam, Luas Panen dan Produksi Padi Menurut Jenis Pengairan, 2017 <i>Area, Planted Area, Harvested Area and Production of Paddy by Type of Irrigation, 2017.....</i>	217
<u>Tabel</u> <i>Table</i>	5.1.10	Perkiraan Produksi Padi Sawah Menurut Kecamatan (ton), 2013 - 2017 <i>Production of Wetland by District (ton), 2013 - 2017.....</i>	218
<u>Tabel</u> <i>Table</i>	5.1.11	Perkiraan Produksi Padi Ladang Menurut Kecamatan (ton), 2013 - 2017 <i>Production of Dryland by District (ton), 2013 - 2017.....</i>	219
<u>Tabel</u> <i>Table</i>	5.1.12	Perkiraan Produksi Jagung Menurut Kecamatan (ton), 2013 - 2017 <i>Production of Maize by District (ton), 2013 - 2017.....</i>	220
<u>Tabel</u> <i>Table</i>	5.1.13	Perkiraan Produksi Ubi Kayu Menurut Kecamatan (ton), 2013 - 2017 <i>Production of Cassava by District (ton), 2013 - 2017.....</i>	221
<u>Tabel</u> <i>Table</i>	5.1.14	Perkiraan Produksi Ubi Jalar Menurut Kecamatan (ton), 2013 - 2017 <i>Production of Sweet Potatoes by District (ton), 2013 - 2017.....</i>	222
<u>Tabel</u> <i>Table</i>	5.1.15	Perkiraan Produksi Kacang Tanah Menurut Kecamatan (ton), 2013 - 2017 <i>Production of Peanuts by District (ton), 2013 - 2017.....</i>	223
<u>Tabel</u> <i>Table</i>	5.1.16	Perkiraan Produksi Kedelai Menurut Kecamatan (ton), 2013 - 2017 <i>Production of Soybeans by District (ton), 2013 - 2017.....</i>	224
<u>Tabel</u> <i>Table</i>	5.1.17	Perkiraan Produksi Kacang Hijau Menurut Kecamatan (ton), 2013 - 2017 <i>Production of Small Green Peans by District (ton), 2013 - 2017.....</i>	225
<u>Tabel</u> <i>Table</i>	5.1.18	Angka Ketersediaan Beras Menurut Kecamatan di Kabupaten Asahan 2017 <i>Figures Rice Availability by District in Asahan Regency, 2017.....</i>	226

<u>Tabel</u> <i>Table</i>	5.1.19	Angka Ketersediaan Ubi Kayu Menurut Kecamatan di Kabupaten Asahan, 2017 <i>Figures Cassava Availability by District in Asahan Regency, 2017.....</i>	227
<u>Tabel</u> <i>Table</i>	5.1.20	Angka Ketersediaan Jagung Menurut Kecamatan di Kabupaten Asahan,2017 <i>Figures Corn Availability by District in Asahan Regency, 2017.....</i>	228
<u>Tabel</u> <i>Table</i>	5.2.1	Luas Panen Tanaman Sayuran Menurut Kecamatan dan Jenis Sayuran Di Kabupaten Asahan (ha), 2017 *) <i>Vegetables Harvested Area by District and Type of Vegetables in Asahan Regency (ha), 2017 *).</i>	229
<u>Tabel</u> <i>Table</i>	5.2.2	Produksi Tanaman Sayuran Menurut Kecamatan dan Jenis Sayuran Di Kabupaten Asahan (ton), 2017 *) <i>Vegetable Production by District and Types of Vegetables (ton), 2017 *).</i>	232
<u>Tabel</u> <i>Table</i>	5.2.3	Luas Tanam, Luas Panen, Produksi dan Rata-Rata Produksi Sayur-Sayuran Menurut Jenisnya, 2017 <i>Planted Area, Harvested Area, Production and Average Yield per Hectare of Vegetables, 2017.....</i>	235
<u>Tabel</u> <i>Table</i>	5.2.4	Produksi Buah-buahan Menurut Kecamatan dan Jenis Buah di Kabupaten Asahan (ton), 2017 *) <i>Fruit Production by District and Type of Fruit in Asahan Regency (ton), 2017.....</i>	236
<u>Tabel</u> <i>Table</i>	5.2.5	Produksi Buah-Buahan dan Banyaknya Pohon yang Menghasilkan Menurut Jenis Tanaman, 2017 <i>Production of Fruit Number of Productive Trees by Type of Crops, 2017</i>	238
<u>Tabel</u> <i>Table</i>	5.3.1	Luas Tanaman Perkebunan Rakyat Menurut Kecamatan dan Jenis Tanaman Di Kabupaten Asahan (ha), 2017 <i>Plantation Crop Area by District and Type of Plants in Asahan Regency (ha), 2017.....</i>	239
<u>Tabel</u> <i>Table</i>	5.3.2	Produksi Tanaman Perkebunan Rakyat Menurut Kecamatan dan Jenis Tanaman Di Kabupaten Asahan (ton), 2017 <i>Production of Plantation Crops Smallholder by District And Type of Plants in Asahan Regency (ton), 2017.....</i>	241
<u>Tabel</u> <i>Table</i>	5.3.3	Luas Tanaman dan Produksi Karet Tanaman Perkebunan Rakyat Menurut Kecamatan, 2017 <i>Planted Area and Production of Rubber Smallholders Estates by District, 2017.....</i>	243
<u>Tabel</u> <i>Table</i>	5.3.4	Luas Tanaman dan Produksi Kelapa Sawit Tanaman Perkebunan Rakyat Menurut Kecamatan, 2017 <i>Planted Area and Production of Oil Palm Smallholders Estates by District, 2017.....</i>	244

<u>Tabel</u> <i>Table</i>	5.3.5	Luas Tanaman dan Produksi Kelapa Tanaman Perkebunan Rakyat Menurut Kecamatan, 2017 <i>Planted Area and Production of Coconuts Smallholder Estates by District, 2017</i>	245
<u>Tabel</u> <i>Table</i>	5.3.6	Luas Tanaman dan Produksi Coklat Tanaman Perkebunan Rakyat Menurut Kecamatan, 2017 <i>Planted Area and Production of Cocoa Smallholder Estates by District, 2017</i>	246
<u>Tabel</u> <i>Table</i>	5.3.7	Produksi Tanaman Perkebunan Rakyat (ton), 2013 – 2017 <i>Production of Smallholder Estates (ton), 2013 – 2017</i>	247
<u>Tabel</u> <i>Table</i>	5.3.8	Luas Tanaman dan Produksi Perkebunan Besar Swasta/ PTPN Menurut Jenis Tanaman, 2017 <i>Planted Area and Production of State/Estates by Type of Crops, 2017..</i>	248
<u>Tabel</u> <i>Table</i>	5.3.9	Luas Tanaman Perkebunan Besar Swasta/PTPN Menurut Jenis Tanaman (ha), 2017 <i>Planted Area of State/Estates by Type of Crops, (ha), 2017</i>	249
<u>Tabel</u> <i>Table</i>	5.3.10	Luas Kawasan Hutan Menurut Fungsi Hutan dan Kecamatan (ha), 2017 <i>Forestry Area by Function and District (ha), 2017</i>	250
<u>Tabel</u> <i>Table</i>	5.4.1	Populasi Ternak Menurut Kecamatan dan Jenis Ternak di Kabupaten Asahan (ekor), 2017 <i>Livestock Population by Sub District and Kind in Asahan Regency (tail), 2017</i>	252
<u>Tabel</u> <i>Table</i>	5.4.2	Populasi Unggas Menurut Kecamatan dan Jenis Unggas Di Kabupaten Asahan (ekor), 2017 <i>Poultry Population by District and Type of Poultry in Asahan Regency (tail), 2017</i>	254
<u>Tabel</u> <i>Table</i>	5.4.3	Jumlah Ternak yang Dipotong di Luar RPH Menurut Jenisnya dan Kecamatan (ekor), 2017 <i>Livestock Slaughtered Out of Slaughterhouse (abattoir) by Kind of Livestocks and District (tail), 2017</i>	255
<u>Tabel</u> <i>Table</i>	5.4.4	Jumlah Ternak yang Dipotong di Dalam RPH Menurut Jenis Ternak dan Kecamatan (ekor), 2017 <i>Livestock Slaughtered in Slaughterhouse (Abattoir) by Kind of Livestocks and District (tail), 2017</i>	256
<u>Tabel</u> <i>Table</i>	5.4.5	Produksi Telur Menurut Jenis dan Kecamatan (ton), 2017 <i>Egg Production by Type and District (ton), 2017</i>	257
<u>Tabel</u> <i>Table</i>	5.4.6	Produksi Daging Unggas Menurut Jenisnya dan Kecamatan (ton), 2017 <i>Poultry Meat Production by Type and District (ton), 2017</i>	258

<u>Tabel</u> Table	5.4.7	Produksi Daging Menurut Jenis Ternak dan Kecamatan (ton), 2017 <i>Meat Production by Kind of Livestock and District (ton), 2017.....</i>	259
<u>Tabel</u> Table	5.4.8	Populasi Ternak Unggas Menurut Jenis Ternak (ekor), 2001 - 2017 <i>Poultry Population by Kind of Poultry (tail), 2001 – 2017.....</i>	260
<u>Tabel</u> Table	5.4.9	Populasi Ternak Kecil Menurut Jenis Ternak (ekor), 2001 - 2017 <i>Small Cattle Population by Kind of Cattle (tail), 2001 – 2017.....</i>	261
<u>Tabel</u> Table	5.4.10	Populasi Ternak Besar Menurut Jenis Ternak (ekor), 2001 - 2017 <i>Livestock Population by Kind of Livestock (tail), 2001 – 2017.....</i>	262
<u>Tabel</u> Table	5.5.1	Produksi Ikan Menurut Asal Tangkapan dan Kecamatan (ton), 2017 <i>Fish Production by Catching Area and District (ton), 2017.....</i>	263
<u>Tabel</u> Table	5.5.2	Jumlah Perahu/Kapal Menurut Kecamatan dan Jenis Kapal di Kabupaten Asahan (unit), 2017 <i>Number of Marine Fishing Boat by Classification and District in Asahan Regency (unit), 2017</i>	264
<u>Tabel</u> Table	5.5.3	Jumlah Perahu Penangkap Ikan Laut Menurut Kategori dan Kecamatan (unit), 2017 <i>Number of Marine Fishing Boat by Classification and District (unit), 2017</i>	265
<u>Tabel</u> Table	5.5.4	Jumlah Alat Penangkap Ikan Menurut Jenisnya dan Kecamatan (unit), 2017 <i>Number of Fishing Tools by Type and District (unit), 2017.....</i>	266
<u>Tabel</u> Table	5.5.5	Jumlah Rumah Tangga Budi Daya Perikanan Menurut Jenis Budi Daya dan Kecamatan, 2017 <i>Number of Fish Culture's Household by Type of Culture and District, 2017.....</i>	272
<u>Tabel</u> Table	5.5.6	Jumlah Nelayan Menurut Kategori Pekerjaan dan Kecamatan (orang), 2017 <i>Number of Fishermen by Classification and District (Person), 2017.....</i>	273
<u>Tabel</u> Table	5.5.7	Jumlah Rumah Tangga Nelayan yang Menggunakan Alat Penangkap Ikan Laut Menurut Jenisnya dan Kecamatan, 2017 <i>Number of Fishermen's Household that Used Marine Fishing Catching tools by Type and District, 2017</i>	274
<u>Tabel</u> Table	6.1.1	Jumlah Perusahaan Industri Besar dan Sedang Menurut Klasifikasi Baku Lapangan Usaha Indonesia, 2017 <i>Number of Large/Medium Manufacturing Establishments by Industrial Code, 2017.</i>	285

<u>Tabel</u> Table	6.1.2	Jumlah Perusahaan Industri Besar/Sedang Menurut Kecamatan, 2013-2017 <i>Number of Large/Medium Manufacturing Establishments by District, 2013 - 2017.</i>	286
<u>Tabel</u> Table	6.1.3	Jumlah Tenaga Kerja Industri Besar dan Sedang Menurut Klasifikasi Baku Lapangan Usaha Indonesia, 2017 <i>Number of Large/Medium Manufacturing Establishments by Industrial Code, 2017.</i>	287
<u>Tabel</u> Table	6.1.4	Jumlah Industri Kecil dan Kerajinan Rumah Tangga Menurut Kecamatan, 2013 - 2017 <i>Number of Small Manufacturing and Household Establishments by District, 2013 - 2017</i>	288
<u>Tabel</u> Table	6.1.5	Jumlah Industri Besar Formal Menurut Jenis Industri, 2017 <i>Number of Large Manufacturing Establishments by Type of Manufacturing, 2017.</i>	289
<u>Tabel</u> Table	6.1.6	Jumlah Industri Kecil Menengah Formal dan Non Formal Kabupaten Asahan, 2017 <i>Number of Small Medium Manufacturing Establishments In Asahan Regency, 2017</i>	290
<u>Tabel</u> Table	6.2.1	Jumlah Energi Listrik yang Diproduksi, Dibeli, Diterima, Susut dan Dijual PT. PLN (Persero) Rayon Kisaran (MWH), 2013 - 2017 <i>Number of Electricity Produced, Purchased, Received, Loss by Distribution and Sales State Electricity Company (PLN) of Kisaran Subsection (MWH), 2013 - 2017</i>	292
<u>Tabel</u> Table	6.2.2	Jumlah Pelanggan, Daya Tersambung dan Penjualan Listrik PT. PLN (Persero) Rayon Kisaran Menurut Jenis Tarif, 2017 <i>Number of Customers, Connected Capacity and Electricity Sold by State Electricity Company (PLN) of Kisaran Subsection by Type of Fee, 2017..</i>	293
<u>Tabel</u> Table	6.2.3	Jumlah Pelanggan, Daya Tersambung dan Penjualan Listrik PT. PLN (Persero) Ranting Kisaran Menurut Jenis Tarif Listrik Prabayar, 2017 <i>Number of Customers, Connected Capacity and Electricity Sold by State Electricity Company (PLN) of Kisaran Subsection by Type of Fee, 2017..</i>	294
<u>Tabel</u> Table	6.2.4	Jumlah Tenaga Kerja Perusahaan Daerah Air Minum dan Upah Menurut Kecamatan, 2017 <i>Number of Persons Engaged in Water Supply Establishment and Wage by District, 2017.</i>	295
<u>Tabel</u> Table	6.2.5	Jumlah Air Bersih Disalurkan Menurut Jenis Konsumen dan Kecamatan (m ³), 2017 <i>Quantity of Sanitary Water Distributed by Type of Costumer and District (m³), 2017.</i>	296

<u>Tabel</u> Table	6.2.6	Nilai Air Bersih Disalurkan Menurut Jenis Konsumen dan Kecamatan (rp), 2017 <i>Value of Sanitary Water Distributed by Type of Costumer and District (rp), 2017</i>	298
<u>Tabel</u> Table	6.2.7	Jumlah Pelanggan Air Bersih Menurut Jenis Konsumen dan Kecamatan, <i>The Number of Taps by Type of Costumer and District, 2017</i>	300
<u>Tabel</u> Table	6.2.8	Banyaknya Pelanggan PDAM Menurut Jenis Konsumen di Kabupaten Asahan, 2013 - 2017 <i>The number of taps by Type of Consumer Customers in the Asahan Regency, 2013 – 2017</i>	302
<u>Tabel</u> Table	6.2.9	Banyaknya Air Minum yang Disalurkan Menurut Jenis Konsumen di Kabupaten Asahan, 2013 - 2017 <i>Number of Drinking Water Disbursed by Type of Customers in the Asahan Regency, 2013 – 2017</i>	303
<u>Tabel</u> Table	6.2.10	Jumlah Bahan Kimia yang Dipakai Perusahaan Daerah Air Minum Menurut Kecamatan (kg), 2017 <i>Quantity of Chemical Used by Water Supply Regional Establishment by District (kg), 2017</i>	304
<u>Tabel</u> Table	7.1	Jumlah Pasar/Pekan dan Tempat Berjualan (unit), 2017 <i>Number of Market and Shopping Center (unit), 2017</i>	309
<u>Tabel</u> Table	7.2	Jumlah Koperasi Menurut Jenis dan Kecamatan (unit), 2017 <i>Number of Cooperatives by Type and District (unit), 2017</i>	310
<u>Tabel</u> Table	7.3	Jumlah Anggota Koperasi Menurut Jenis dan Kecamatan (orang), 2017 <i>Number of Cooperative's Numbers by Type and District (person), 2017</i>	313
<u>Tabel</u> Table	7.4	Jumlah Simpanan Anggota Koperasi Menurut Jenis dan Kecamatan (000 Rupiah), 2017 <i>Value of Cooperative Members Savings by Type and District (000 rp), 2017</i>	316
<u>Tabel</u> Table	7.5	Volume Usaha Koperasi Menurut Jenis dan Kecamatan (000 rp), 2017 <i>Volume of Cooperative's Working by Type and District 2017 (000 rp), 2017</i>	321
<u>Tabel</u> Table	7.6	Penerimaan dan Penyaluran Beras oleh Kantor Sub Bulog Kisaran (ton), 2005 - 2017 <i>Acceptance and Distribution of Rice by Logistics Office of Kisaran (ton) 2005 - 2017</i>	326
<u>Tabel</u> Table	7.7	Penyaluran dan Penjualan Beras Bulog Menurut Konsumen (kg), 2017 <i>Bulog Distribution and Selling of Rice by Consumer (kg), 2017</i>	327

<u>Tabel</u> <i>Table</i>	7.8	Jumlah Bahan Bakar Premium dan Solar yang Disalurkan oleh Depot Pertamina Kisaran (liter), 2017 <i>Quantity of Premium and Diesel Fuel Distributed by 'Pertamina' Kisaran (liter), 2017.....</i>	329
<u>Tabel</u> <i>Table</i>	7.9	Volume dan Nilai Ekspor Menurut Jenis Komoditi, 2014 - 2017 <i>Volume and Value Export by Comodity, 2014 - 2017</i>	331
<u>Tabel</u> <i>Table</i>	8.1.1	Panjang Jalan Kabupaten Menurut Jenis Permukaan tiap Kecamatan (km), 2017 <i>Road Length Under Regency by Surface and District (km), 2017.....</i>	341
<u>Tabel</u> <i>Table</i>	8.1.2	Panjang Jalan Kabupaten Menurut Kondisi Jalan tiap Kecamatan (km), 2017 <i>Road Length Regency by Road Condition and District (km), 2017.....</i>	342
<u>Tabel</u> <i>Table</i>	8.1.3	Panjang Jalan Menurut Jenis Jalan tiap Kecamatan (km), 2017 <i>Road Length by Type of Road and District (km), 2017.....</i>	343
<u>Tabel</u> <i>Table</i>	8.1.4	Panjang Jalan Menurut Konstruksi Permukaan, Kondisi dan Jenis Jalan (km), 2017 <i>Length by Surface Construction, Condition and Type of Road (km), 2017</i>	344
<u>Tabel</u> <i>Table</i>	8.1.5	Panjang Jalan Kabupaten Menurut Konstruksi Permukaan, Kondisi dan Kelas Jalan Kabupaten Asahan (km), 2013 - 2017 <i>Road Length by Surface Construction, Condition and Class of Road Asahan Regency (km), 2013 – 2017.....</i>	345
<u>Tabel</u> <i>Table</i>	8.1.6	Inventarisasi Bangunan Utama dan Saluran pada Irigasi dan Daerah Rawa, 2017 <i>Inventaritation of Main Construction and Waterworks on Irigation and Swamp Area, 2017</i>	346
<u>Tabel</u> <i>Table</i>	8.1.7	Lalu Lintas Angkutan Penumpang dan Barang Kereta Api, 2017 <i>Railway Passengers and Cargo Transportation Traffic, 2017.....</i>	347
<u>Tabel</u> <i>Table</i>	8.1.8	Jumlah Kiriman Barang Swasta Angkutan Kereta Api Menurut Jenis Barang (ton), 2017 <i>Number of Private Cargo Shipped by Railway by Type of Cargo (ton), 2017.....</i>	348
<u>Tabel</u> <i>Table</i>	8.1.9	Banyaknya Kendaraan Bermotor Menurut Jenis Kendaraan di Kab. Asahan (unit), 2013 – 2017 <i>Number of Motor Vehicles by Type of Vehicle in Asahan Regency (unit), 2013 – 2017.....</i>	349
<u>Tabel</u> <i>Table</i>	8.1.10	Jumlah Kendaraan Bermotor yang Diuji Menurut Jenis Kendaraan (unit), 2017 <i>Number of Tested Motor Vehicles by Type of Vehicles (unit), 2017.....</i>	350

<u>Tabel</u> <i>Table</i>	8.1.11	Jumlah Kendaraan Bermotor yang Terdaftar/Membayar Pajak (unit), 2017 <i>Number of Registered Vehicles (unit), 2017.....</i>	351
<u>Tabel</u> <i>Table</i>	8.1.12	Jumlah Kendaraan Bermotor yang Terdaftar/Membayar Pajak (unit), 2005-2017 <i>Number of Registered Vehicles (unit), 2005 – 2017.....</i>	352
<u>Tabel</u> <i>Table</i>	8.1.13	Jumlah Penumpang Angkutan Umum di Kabupaten Asahan (orang), 2013 – 2017 <i>Number of Passengers Public Transport (people), 2013 -2017.....</i>	353
<u>Tabel</u> <i>Table</i>	8.1.14	Jumlah Kecelakaan Lalu Lintas dan Akibatnya yang Tercatat di Polres Asahan, 2010 - 2017 <i>Number of Traffic Accidents and Victims Registered in Asahan Regency's Police, 2010 – 2017.....</i>	354
<u>Tabel</u> <i>Table</i>	8.1.15	Jumlah Surat Ijin Mengemudi (SIM) yang Dikeluarkan Menurut Kategori, 2017 <i>Number of Driving License Issued by Category, 2017.....</i>	355
<u>Tabel</u> <i>Table</i>	8.1.16	Jumlah Surat Ijin Mengemudi (SIM) yang Dikeluarkan Menurut Jenis Kelamin Pemohon, 2017 <i>Number of Driving Licence Issued by Sex of Applicant, 2017.....</i>	357
<u>Tabel</u> <i>Table</i>	8.1.17	Jumlah Surat Ijin Mengemudi (SIM) A yang Dikeluarkan Menurut Kategori, 2017 <i>Number of Driving Licences 'A' Issued by Category, 2017.....</i>	358
<u>Tabel</u> <i>Table</i>	8.1.18	Jumlah Surat Ijin Mengemudi (SIM) B1 yang Dikeluarkan Menurut Kategori, 2017 <i>Number of Driving Licences 'B1' Issued by Category, 2017.....</i>	359
<u>Tabel</u> <i>Table</i>	8.1.19	Jumlah Surat Ijin Mengemudi (SIM) B2 yang Dikeluarkan Menurut Kategori, 2017 <i>Number of Driving Licences 'B2' Issued by Category, 2017.....</i>	360
<u>Tabel</u> <i>Table</i>	8.1.20	Jumlah Surat Ijin Mengemudi (SIM) C yang Dikeluarkan Menurut Kategori, 2017 <i>Number of Driving Licences 'C' Issued by Category, 2017.....</i>	361
<u>Tabel</u> <i>Table</i>	8.1.21	Daftar Nama Perusahaan Mobil Angkutan (MPU)/Bus Umum Penumpang dan Jumlah Armada Aktif, 2013 - 2017 <i>List of Names Public Bus Company and Total Active Unit, 2013 – 2017</i>	362
<u>Tabel</u> <i>Table</i>	8.1.22	Daftar Nama Perusahaan Angkutan Barang dan Jumlah Armada Aktif, 2013-2017 <i>List of Names Cargo Transportation Company and Total Active Unit, 2013 - 2017</i>	363

<u>Tabel</u> <i>Table</i>	8.1.23	Daftar Nama Perusahaan Becak Bermotor (Betor) dan Jumlah Armada Aktif, 2013 - 2017 <i>List of Names Pedicab Motorized Company and Total Active Unit, 2013-2017</i>	364
<u>Tabel</u> <i>Table</i>	8.2.1	Produksi Pos Menurut Jenisnya di Kabupaten Asahan, 2013 – 2017 <i>Post Production by Type in Asahan Regency, 2013 – 2017</i>	365
<u>Tabel</u> <i>Table</i>	8.2.2	Jumlah Tenaga/Karyawan Tiap-Tiap Kantor Pos Di bawah Kantor Pos Pemeriksa Kisaran (orang), 2017 <i>Number of Employees Post Office by Region, Under Kisaran's Inspection Post Office (people), 2017</i>	367
<u>Tabel</u> <i>Table</i>	8.2.3	Jumlah Kantor Pos On Line Di bawah Kantor Pos Pemeriksa Kisaran (unit), 2017 <i>Number of On Line Post Office by Under Kisaran's Inspection Post Office (unit), 2017</i>	369
<u>Tabel</u> <i>Table</i>	8.2.4	Jumlah Kiriman Standar yang Dikirim dari Masing-Masing Kantor Pos Di bawah Kantor Pos Pemeriksa Kisaran (buah), 2017 <i>Number of Sended Standard Mail by Type and Post Office by Under Kisaran's Inspection Post Office (unit), 2017</i>	371
<u>Tabel</u> <i>Table</i>	8.2.5	Jumlah Kiriman Standar yang Diterima dari Masing-Masing Kantor Pos Di bawah Kantor Pos Pemeriksa Kisaran (buah), 2017 <i>Number of Recorded Standard Mail Accepted by Origin of Sender (unit), 2017</i>	373
<u>Tabel</u> <i>Table</i>	8.2.6	Jumlah Kiriman Prioritas yang Dikirim dari Masing-Masing Kantor Pos Di bawah Kantor Pos Pemeriksa Kisaran (unit), 2017 <i>Number of Sended Proritas by Type and Post Office by Under Kisaran's Inspection Post Office (unit), 2017</i>	374
<u>Tabel</u> <i>Table</i>	8.2.7	Jumlah Kiriman Prioritas yang Diterima dari Masing-Masing Kantor Pos Di bawah Kantor Pos Pemeriksa Kisaran (buah), 2017 <i>Number of Recorded Proritas by Type and Post Office by Under Kisaran's Inspection Post Office (unit), 2017</i>	376
<u>Tabel</u> <i>Table</i>	8.2.8	Jumlah Kiriman Wesel Pos dari Masing-Masing Kantor Pos Dibawah Kantor Pos Pemeriksa Kisaran (buah), 2017 <i>Number of Dispatch Money Orders by Type and Post Office by Under Kisaran's Inspection Post Office (unit), 2017</i>	377
<u>Tabel</u> <i>Table</i>	8.2.9	Jumlah Wesel Pos yang Diterima di Masing-Masing Kantor Pos Di bawah Kantor Pos Pemeriksa Kisaran, 2017 <i>Number of Accepted Money Orders by Type and Post Office by Under Kisaran's Inspection Post Office, 2017</i>	379

<u>Tabel</u> <i>Table</i>	8.3.1	Jumlah Hotel dan Akomodasi Lainnya Menurut Kecamatan (unit), 2013-2017 <i>Number of Hotels and Other Accomodations by District (unit), 2013 – 2017.....</i>	381
<u>Tabel</u> <i>Table</i>	8.3.2	Jumlah Kamar dan Tempat Tidur Hotel Serta Akomodasi Lainnya Menurut Kecamatan, 2013 - 2017 <i>Number of Rooms and Beds Hotel and Other Accomodation by District, 2013-2017.....</i>	382
<u>Tabel</u> <i>Table</i>	8.3.3	Akomodasi, Kamar, dan Tempat Tidur yang Tersedia Menurut Kecamatan di Kabupaten Asahan, 2013 – 2017 <i>Accommodation, Rooms, and Beds are Available According to the District in Asahan Regency, 2013 – 2017.....</i>	383
<u>Tabel</u> <i>Table</i>	9.1.1	Realisasi Penerimaan Daerah Menurut Jenis Penerimaan di Kabupaten Asahan (rp), 2016 - 2017 <i>Realization of Receipt and Expense Second Stage Region Government of Asahan Regency (rp), 2016 - 2017.....</i>	390
<u>Tabel</u> <i>Table</i>	9.1.2	Realisasi Pendapatan Pemerintah Daerah Kabupaten Asahan (rp), 2017 <i>Realization of Second Stage Region Government Receipt of Asahan Regency (rp), 2017.....</i>	391
<u>Tabel</u> <i>Table</i>	9.1.3	Realisasi Belanja Pemerintah Kabupaten Asahan (rp), 2017 <i>Realization of Expense of Autonomous Government of Asahan Regency (rp), 2017.....</i>	394
<u>Tabel</u> <i>Table</i>	9.1.4	Realisasi Pembiayaan Pemerintah Kabupaten Asahan (rp), 2017 <i>Realization of Financing of Autonomous Government of Asahan Regency (rp), 2017.....</i>	395
<u>Tabel</u> <i>Table</i>	9.1.5	Jumlah Luas Tanah dan Wajib Pajak Bumi dan Bangunan Sektor Perdesaan/Perkotaan (PBB-P2) Menurut Kecamatan (rp), 2017 <i>Number of Area and Land and Building Tax Payers by District (rp), 2017.....</i>	396
<u>Tabel</u> <i>Table</i>	9.1.6	Jumlah Target, Selisih Pajak Bumi dan Bangunan Sekto Perdesaan/Perkotaan (PBB-P2) Menurut Kecamatan (rp), 2017 <i>Amount of Tax Assesment, Arrears and Potency from Land and Building Tax by District (rp), 2017.....</i>	397
<u>Tabel</u> <i>Table</i>	9.1.7	Posisi Kredit Mikro, Kecil dan Menengah yang Diberikan Bank Umum Menurut Sebaran Plafond Kredit (juta rp), 2017 <i>Micro, Small and Medium Credit Position That Given by Public Bank by Credit Ceiling Spread (million rp), 2017.....</i>	398
<u>Tabel</u> <i>Table</i>	9.1.8	Posisi Penghimpunan Dana Rupiah dan Valuta Asing (juta rp), 2017 <i>Outstanding Fund Position in Rupiah and Foreign Exchange (million rp), 2017.....</i>	399

<u>Tabel</u> Table	9.1.9	Nilai Transaksi pada Perum Pegadaian Kisaran (rp), 2017 <i>Value of Transaction in Kisaran's State Owned Company Pawnshop Service (rp), 2017</i>	401
<u>Tabel</u> Table	9.1.10	Posisi Asuransi Jasa Raharja Cabang Kisaran, 2017 <i>Position of Compulsory Accident Insurance Brnch Kisaran, 2017</i>	402
<u>Tabel</u> Table	9.1.11	Jumlah Peserta Asuransi Jiwa dan Asuransi yang Direalisasikan Menurut Jenisnya pada Asuransi Bumi Putera KRU Kisaran, 2017 <i>Number of Customers of Life Insurance and Actual Insurance by Type in Bumi Putra Insurance Company Unit Kisaran, 2017</i>	403
<u>Tabel</u> Table	9.1.12	Jumlah Pelayanan Peserta Askes Menurut Jenis Pelayanan, Kasus, Biaya dan Unit Cost, 2017 <i>Number of State Owned Company Health Insurance Services by Type of Service, Case, Cost and Cost Unit, 2017</i>	404
<u>Tabel</u> Table	9.1.13	Jumlah Peserta Asuransi Kesehatan (Askes) Menurut Jenis Peserta (jiwa), 2017 <i>Number of Health Insurance's Customer by Type (people), 2017</i>	406
<u>Tabel</u> Table	9.1.14	Jumlah Peserta Asuransi Kesehatan (Askes) Beserta Tanggungan (jiwa), 2014-2017 <i>Number of Health Insurance's Customer and Guarantee (people), 2017</i>	407
<u>Tabel</u> Table	9.1.15	Rasio Bangunan ber-IMB per Satuan Bangunan Menurut Kecamatan di Kabupaten Asahan, 2013 – 2017 <i>Building air ratio of building permits per Unit Buildings Buildings According to District in Asahan Regency, 2013 - 2017</i>	408
<u>Tabel</u> Table	9.1.16	Jumlah usaha Perizinan Kabupaten Asahan, 2013 – 2017 <i>Number of Enterprises Asahan District Licensing in Asahan Regency, 2013 – 2017</i>	409
<u>Tabel</u> Table	9.1.17	Jumlah Investor PMDN/PMA Menurut Sektor Ekonomi di Kabupaten Asahan, 2013 – 2017 <i>Number of Investor Domestic/ Foreign Investment by Sector Economy in Asahan Regency, 2013 – 2017</i>	410
<u>Tabel</u> Table	9.2.1	Rata-Rata Harga Beberapa Bahan Pokok di Pasar Pulau Rakyat, Kecamatan Pulau Rakyat (rp), 2017 <i>Average Prices of Several Main Goods at Pulau Rakyat Market, Pulau Rakyat Sub-District (rp), 2017</i>	411
<u>Tabel</u> Table	9.2.2	Rata-Rata Harga Beberapa Bahan Pokok di Pasar Simpang Empat, Kecamatan Simpang Empat (Rp), 2017 <i>Average Prices of Several Main Goods at Simpang Empat Market,</i>	

		<i>Simpang Empat Sub-District (Rp), 2017.....</i>	414
<u>Tabel</u> <i>Table</i>	9.2.3	Harga Eceran Beberapa Bahan Bangunan di Pasar Pulau Rakyat (rp), 2017 <i>Retail Prices of Several Construction Materials at Pulau Rakyat Market (rp), 2017</i>	417
<u>Tabel</u> <i>Table</i>	9.2.4	Harga Eceran Beberapa Bahan Bangunan di Pasar Simpang Empat (Rp), 2017 <i>Retail Prices of Several Construction Materials at Simpang Empat Market (Rp), 2017.....</i>	420
<u>Tabel</u> <i>Table</i>	9.2.5	Rata-Rata Harga Gabah pada Tingkat Petani dari Kecamatan Mobile Sampel I, 2017 <i>Average Farmer Price of Unshuked Rice from Several Districts that Taken as First Sample, 2017</i>	423
<u>Tabel</u> <i>Table</i>	9.2.6	Rata-Rata Harga Gabah pada Tingkat Petani dari Kecamatan Mobile Sampel II, 2017 <i>Average Farmer Price of Unshuked Rice from Several Districts that Taken as Second Sample, 2017.....</i>	426
<u>Tabel</u> <i>Table</i>	9.2.7	Rata-Rata Harga Gabah pada Tingkat Petani dari Kecamatan Mobile Sampel III, 2017 <i>Average Farmer Price of Unshuked Rice from Several Districts that Taken as Third Sample, 2017</i>	429
<u>Tabel</u> <i>Table</i>	10.1	Pengeluaran Rata-rata Perkapita Sebulan Untuk Makanan dan Bukan Makanan Menurut Jenis Pengeluaran di Kabupaten Asahan, 2017 <i>Monthly Percapita Average Expenditure for Food and Non Food by Item In the Asahan Regency, 2017.....</i>	437
<u>Tabel</u> <i>Table</i>	10.2	Persentase Penduduk Menurut Golongan Pengeluaran Perkapita Sebulan di Kabupaten Asahan, 2017 <i>Percentage of Population by Monthly per Capita Expenditure Class in Asahan Regency, 2017.....</i>	438
<u>Tabel</u> <i>Table</i>	10.3	Persentase Pengeluaran untuk Konsumsi Menurut Golongan Pengeluaran Perkapita Sebulan, 2017 <i>Percentage of Consumption by Monthly per Capita Expenditure Class in Asahan Regency, 2017.....</i>	439
<u>Tabel</u> <i>Table</i>	11.1	Produk Domestik Regional Bruto Menurut Lapangan Usaha Atas Dasar Harga Berlaku (juta rp), 2014 - 2017 <i>Gross Regional Domestic Product by Industrial Origin at Current Market Prices (million rp), 2014 – 2017</i>	447
<u>Tabel</u> <i>Table</i>	11.2	Produk Domestik Regional Bruto Menurut Lapangan Usaha Atas Dasar Harga Konstan (juta Rupiah), 2014 - 2017 <i>Gross Regional Domestic Product by Industrial Origin at 2010 Constant</i>	

		<i>Market Prices (million rp), 2014- 2017.....</i>	448
<u>Tabel</u> <i>Table</i>	11.3	Distribusi Persentase Produk Domestik Regional Bruto Menurut Lapangan Usaha Atas Dasar Harga Berlaku (persen), 2014 - 2017 <i>Percentage Distribution of Gross Regional Domestic Product by Industrial Origin at Current Market Prices (percent), 2014 – 2017.....</i>	449
<u>Tabel</u> <i>Table</i>	11.4	Distribusi Persentase Produk Domestik Regional Bruto Menurut Lapangan Usaha Atas Dasar Harga Konstan 2010, 2014-2017 <i>Percentage Distribution of Gross Regional Domestic Product by Industrial Origin at 2010 Constant Market Prices, 2014-2017.....</i>	450
<u>Tabel</u> <i>Table</i>	11.5	Laju Pertumbuhan Produk Domestik Regional Bruto Menurut Lapangan Usaha Atas Dasar Harga Konstan (persen), 2014-2017 <i>The Growth Rate of Gross Regional Domestic Product by Industrial Origin at 2013 Constant Market Prices (percentage), 2014 – 2017.....</i>	451
<u>Tabel</u> <i>Table</i>	11.6	Perkembangan Beberapa Agregat PDRB dan Pendapatan Perkapita, 2014-2017 <i>Trend of GDRP Aggregates and Percapita Income, 2014 – 2017.....</i>	452
<u>Tabel</u> <i>Table</i>	12.1	Garis Kemiskinan dan Penduduk Miskin di Kabupaten Asahan, 2010 – 2017 <i>Poverty Line and the Poor in the Asahan Regency, 2010 -2017.....</i>	458
<u>Tabel</u> <i>Table</i>	13.1	Jumlah Penduduk menurut Kabupaten/Kota di Sumatera Utara, 2013- 2017 <i>Number of Population in Sumatera Utara by Regency/City, 2013 - 2017.....</i>	463
<u>Tabel</u> <i>Table</i>	13.2	Indeks Kemahalan Konstruksi 491 Kabupaten/Kota, 2014 - 2017 <i>Regency/City Construction Cost Index, 2014 – 2017</i>	464
<u>Tabel</u> <i>Table</i>	13.3	Indeks Pembangunan Manusia (IPM) menurut Kabupaten/Kota, 2013- 2017 <i>Human Development Index (HDI) by Regency/City, 2013 – 2017.....</i>	465
<u>Tabel</u> <i>Table</i>	13.4	Komponen Indeks Pembangunan Manusia (IPM) Menurut Kabupaten/Kota di Sumatera Utara, 2017 <i>Components of Human Development Index (HDI) by Regency/City, 2017.....</i>	466
<u>Tabel</u> <i>Table</i>	13.5	Angka Harapan Hidup (e_0) Menurut Kabupaten Kota di Sumatera Utara, 2013-2017 <i>Life Expectancy Rate (e_0) by Regency/City, 2013 – 2017</i>	467

<u>Tabel</u> Table	13.6	Jumlah Penduduk Miskin Menurut Kabupaten/Kota di Sumatera Utara, 2014-2017 <i>Number of People Under Poverty Line by Regency/City 2014-2017.....</i>	468
<u>Tabel</u> Table	13.7	Tingkat Partisipasi Angkatan Kerja (TPAK) dan Tingkat Pengangguran Terbuka (TPT) Penduduk 15 Tahun keatas Menurut Kabupaten/Kota 2014-2016 <i>Labour Force Participation Rate and Open Employee Rate 15 Years of Aged and Over by Regency/City (percent), 2014 – 2016.....</i>	469
<u>Tabel</u> Table	13.8	Jumlah Penganggur dan Pekerja Menurut Kabupaten/Kota di Sumatera Utara (orang), 2016 <i>Number of Unemployed and Workers by Districts / Cities in North Sumatra (person), 2016.....</i>	470
<u>Tabel</u> Table	13.9	PDRB Menurut Kabupaten/Kota Atas Dasar Harga Berlaku (milliar Rupiah), 2013 - 2017 <i>Gross Regional Domestic Product by Regency/City at Current Market Prices (billion Rupiahs), 2013 – 2017.....</i>	471
<u>Tabel</u> Table	13.10	PDRB Menurut Kabupaten/Kota Atas Dasar Harga Konstan 2010 (milliar Rupiah), 2013-2017 <i>Gross Regional Domestic Product by Regency/City at 2010 Constant Market Prices (billion Rupiahs), 2013 – 2017.....</i>	472
<u>Tabel</u> Table	13.11	Produk Domestik Regional Bruto per Kapita Menurut Kabupaten/Kota Atas Dasar Harga Berlaku (Rupiah), 2013-2017 <i>Gross Regional Domestic Product Percapita by Regency/City at Current Market Prices (Rupiah), 2013 – 2017.....</i>	473
<u>Tabel</u> Table	13.12	Laju Pertumbuhan Ekonomi Menurut Kabupaten/ Kota Atas Dasar Harga Konstan 2010 (persen), 2013-2017 <i>The Economic Growth by Regency/City at 2000 Constant Market Prices (percent), 2013 – 2017.....</i>	474

DAFTAR GAMBAR / LIST OF FIGURES

Halaman / Page

<u>Gambar</u> <i>Figure</i>	1.1	Luas Wilayah Menurut Kecamatan di Kabupaptn Asahan, 2017 <i>Area by District in Asahan Regency, 2017</i>	6
<u>Gambar</u> <i>Figure</i>	2.1	Banyaknya Desa/Kelurahan menurut Kecamatan, 2017 <i>Number of village/Suburbans by District, 2017</i>	21
<u>Gambar</u> <i>Figure</i>	2.2	Komposisi Anggota DPRD Kabupaten Asahan Menurut Fraksi (persen), 2017 <i>Member of Asahan Regency House of Parliament Member by Fraction (percent), 2017</i>	22
<u>Gambar</u> <i>Figure</i>	2.3	Persentase Pegawai Negeri Sipil Pemerintah Daerah Menurut Tingkat Pendidikan (persen), 2017 <i>Percentage of Civil Servant in Regional Government by Level of Education (percent), 2017</i>	23
<u>Gambar</u> <i>Figure</i>	2.4	Jumlah Sertifikat Hak Atas Tanah, 2013 - 2017 <i>Number of Rights on Land Certificates, 2013 - 2017</i>	24
<u>Gambar</u> <i>Figure</i>	3.1	Jumlah Penduduk Menurut Kelompok Umur dan Jenis Kelamin di Kabupaten Asahan, 2017 <i>Estimate of Population by Type of Age Group and Sex in Asahan Regency (people), 2017</i>	78
<u>Gambar</u> <i>Figure</i>	3.2	Jumlah dan Pertumbuhan Penduduk Kabupaten Asahan, 2012 - 2017 <i>Number and Population Growth of Asahan Regency, 2012 - 2017</i>	79
<u>Gambar</u> <i>Figure</i>	3.3	Peta Kepadatan Penduduk Menurut Kecamatan Kabupaten Asahan, 2017 <i>Map of Total Density Population by District of Asahan Regency, 2017</i> ...	80
<u>Gambar</u> <i>Figure</i>	4.1	Jumlah Sekolah Menurut Jenis dan Status Sekolah (unit), 2017 <i>Number of School by Type and Status of School (unit), 2017</i>	122
<u>Gambar</u> <i>Figure</i>	4.2	Persentase Akseptor Aktif Keluarga Berencana menurut Alat Kontrasepsi yang Digunakan, 2017 <i>Percentage of Family Planning Active Acceptor by Type of Contraceptive Use, 2017</i>	123
<u>Gambar</u> <i>Figure</i>	5.1	Produksi Padi Sawah dan Padi Ladang (ton), 2013-2017 <i>Production of Dry land Paddy and Wet Land Paddy (ton), 2013-2017</i>	203

<u>Gambar</u> <i>Figure</i>	5.2	Peta Distribusi Produksi Padi Sawah dan Padi Ladang Menurut Kecamatan (ton), 2017 <i>Map of Production of Dry land Paddy and Wet Land Paddy by District (ton), 2017</i>	204
<u>Gambar</u> <i>Figure</i>	5.3	Produksi Tanaman Perkebunan Rakyat (ton), 2013 - 2017 <i>Production of Smallholder Estates (ton), 2013 – 2017.....</i>	205
<u>Gambar</u> <i>Figure</i>	5.4	Peta Distribusi Populasi Ternak Menurut Jenis Ternak Menurut Kecamatan di Kabupaten Asahan (ekor), 2017 <i>Map of Livestock Population by Kind of Livestock by District in Asahan Regency (tail), 2017.....</i>	206
<u>Gambar</u> <i>Figure</i>	5.5	Populasi Ternak Menurut Jenis Ternak di Kabupaten Asahan (ekor), 2016 - 2017 <i>Livestock Population by Kind of Livestock in Asahan Regency (tail), 2016 - 2017.....</i>	207
<u>Gambar</u> <i>Figure</i>	6.1	Jumlah Industri Kecil Kerajinan Rumah Tangga, 2013-2017 <i>Number of Small Manufacturing Household Establishments, 2013 – 2017.</i>	284
<u>Gambar</u> <i>Figure</i>	8.1	Persentase Jalan Kabupaten Menurut Kondisi Jalan (persen), 2017 <i>Percentage of Regency Road by Road Condition (percent), 2017.....</i>	339
<u>Gambar</u> <i>Figure</i>	8.2	Perkembangan Kendaraan Bermotor yang Diuji (unit), 2013 - 2014 <i>Number of Tested Motor Vehicles by Type (unit), 2013 - 2014.....</i>	340
<u>Gambar</u> <i>Figure</i>	11.1	Distribusi Persentasi PDRB Menurut Lapangan Usaha Atas Dasar Harga Berlaku, 2013 - 2017 <i>Percentage Distribution of GRDP by Industrial Origin at Current Market Prices, 2013–2017.....</i>	446

PENJELASAN UMUM/ EXPLANATORY

Tanda – tanda, satuan-satuan dan lain-lain yang digunakan dalam publikasi ini sebagai berikut/

Symbols, measurement units and other acronyms which are used in this publication are as follows :

1.TANDA-TANDA/ SYMBOLS	
Data tidak tersedia/ <i>Data not available</i>	...
Tidak ada atau nol/ <i>Null or zero</i>	-
Data dapat diabaikan/ <i>Data negligible</i>	0
Tanda desimal/ <i>Decimal point</i>	,
Data tidak dapat ditampilkan/ <i>Not aplicable</i>	NA
Angka sementara/ <i>Preliminary figures</i>	*
Angka sangat sementara/ <i>Very premilinary figures</i>	**
Angka sangat-sangat sementara/ <i>Very-very premilinary figures</i>	***
Angka diperbaiki/ <i>Revised figures</i>	r
Angka perkiraan/ <i>Estimated figures</i>	e

2.SATUAN/ UNITS	
Rupiah/ <i>Rupiahs</i>	rp
Hektar/ <i>hectare</i>	ha
Dollar Amerika/ <i>US Dollar</i>	\$
Meter (m)/ <i>meter (m)</i>	100 cm
Meter persegi (m ²)/ <i>meter per square (m²)</i>	100 cm ²
Kilometer (km)/ <i>kilomters (km)</i>	1 000 m
Kwintal (kw)/ <i>quintal (ql)</i>	100 kg
Ton/ <i>ton</i>	1 000 kg
Liter/ <i>litre</i>	1 000 ml
Satuan lain : pohon, ekor, butir, helai/lembar, jam, menit, persen/ <i>Other units : trees, heads, pieces, tin, hour, minute, percents</i>	

3.SINGKATAN/ GLOSSARY

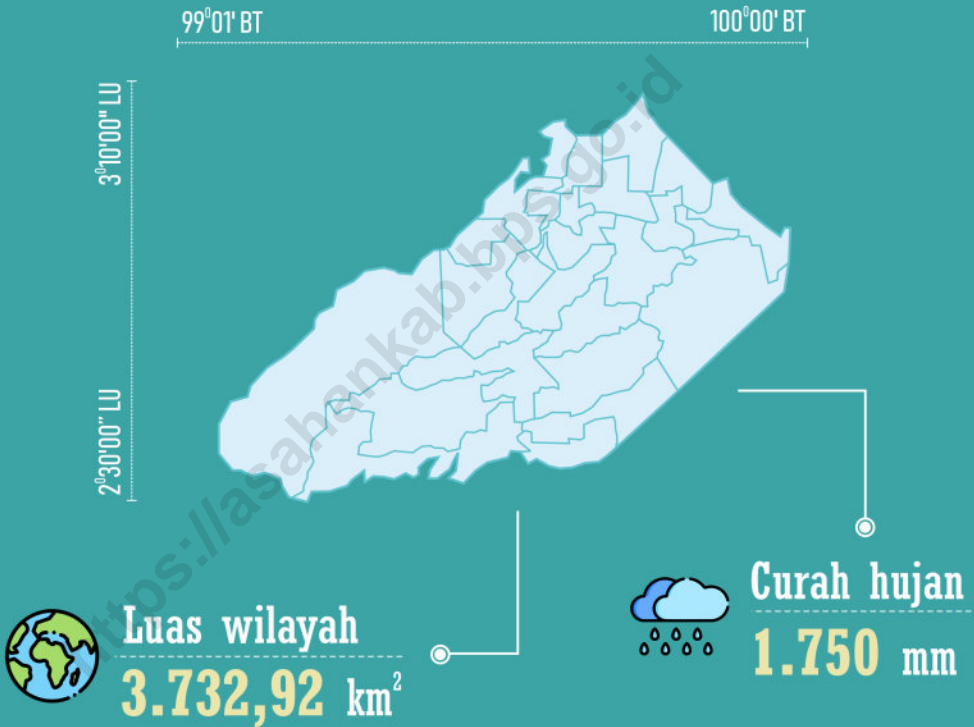
Badan Pusat Statistik	BPS
Hak Guna Bangunan	HGB
Hak Guna Usaha	HGU
Badan Pertanahan Nasional	BPN
Dewan Perwakilan Rakyat Daerah	DPRD
Sekolah Dasar	SD
Sekolah Menengah Pertama	SMP
Sekolah Menengah Atas	SMA
Sekolah Menengah Kejuruan	SMK
Diploma	DIPL
Laki-laki/ <i>Male</i>	Lk/M
Perempuan/ <i>Female</i>	Pr/F
Rumah Sakit Umum	RSU
Badan Perencanaan Pembangunan Daerah	Bappeda
Lalu Lintas Angkutan Jalan	LLAJ
Pusat Kesehatan Masyarakat	Puskesmas
Puskesmas Pembantu	Pustu
Pegawai Tidak Tetap	PTT
Pos Pelayanan Terpadu	Posyandu
Lembaga Pemasarakatan	LP
Tanaman Belum Menghasilkan	TBM
Tanaman Menghasilkan	TM
Tanaman Tidak Menghasilkan	TTM
Tandan Buah Segar	TBS
Gabah Kering Panen	GKP
Gabah Kering Simpan	GKS
Gabah Kering Giling	GKG
Dana Alokasi Umum	DAU
Dana Alokasi Khusus	DAK
Perseroan Terbatas	PT
Koperasi	KOP
<i>Commodities Verootschap</i>	CV
Angkatan Bersenjata Republik Indonesia	ABRI
Beras Miskin	Raskin
Cadangan Beras Pemerintah	CBP

Lanjutan/continued... 3.SINGKATAN/ GLOSSARY	
Koperasi Pegawai Negeri	KPN
Koperasi Unit Desa	KUD
Koperasi Simpan Pinjam	KSP
Koperasi Pondok Pesantren	Kop. Pontren
Koperasi Jasa Keuangan Syariah	KJKS
Koperasi Serba Usaha	KSU
Koperasi Wanita	Kop. Wan
Koperasi Mahasiswa	Kop. Ma
Koperasi Angkatan Darat	Koperasi AD
Koperasi Kepolisian	Kop. Pol
Koperasi Pertanian	Kop. Tan
Koperasi Nelayan	Kop. Nel
Koperasi Karyawan	Kop. Kar
Koperasi Perkebunan	Kop. Bun
Koperasi Pedagang Pasar	Kop. Pas
Pegawai Negeri Sipil	PNS
<i>Public Service Obligation</i>	PSO
<i>Non Public Service Obligation</i>	NPSO
Perkara	P
Terdakwa	T
Sensus Penduduk	`SP
Survei Sosial Ekonomi Nasional	SUSENAS
Survei Angkatan Kerja Nasional	SAKERNAS
Survei Penduduk Antar Sensus	SUPAS

GEOGRAFI

Geography

1



Luas Asahan
14 kali luas
kota Medan



PENJELASAN TEKNIS

TECHNICAL NOTES

1. **Letak geografis** adalah posisi keberadaan sebuah wilayah berdasarkan letak dan bentuknya dimuka bumi. Letak geografis biasanya di batasi dengan berbagai fitur geografi yang ada di bumi dan nama daerah yang secara langsung bersebelahan dengan daerah tersebut. Fitur bumi yang dimaksud disini contohnya seperti benua, laut, gunung, samudera, gurun, dan lain sebagainya.
 2. **Secara astronomis**, Kabupaten Asahan terletak di antara $2^{\circ}30'00''$ - $3^{\circ}10'00''$ Lintang Utara, $99^{\circ}01'$ - $100^{\circ}00'$ Bujur Timur.
 3. **Posisi geografis Kabupaten Asahan**, Kabupaten Asahan memiliki batas-batas: Utara-Kabupaten Batu Bara; Selatan-Kabupaten Labuhan Batu dan Toba Samosir; Timur-Selat Malaka; Barat-Kabupaten Simalungun.
 4. **Iklim** adalah kondisi rata-rata cuaca berdasarkan waktu yang panjang untuk suatu lokasi di bumi.
 5. **Curah hujan** adalah ketinggian air hujan yang terkumpul dalam tempat yang datar, tidak menguap, tidak meresap, dan tidak mengalir.
1. **Geographical position** is the position of the existence of a region based on its location and its shape on earth. The geographical location is usually restricted to various geographical features present on earth and the name of the area directly adjacent to the area. Features of the earth in question here such as the continent, sea, mountains, oceans, deserts, and so forth.
 2. **The astronomical**, Asahan Regency is located between $2^{\circ}30'00''$ - $3^{\circ}10'00''$ North Latitude and $99^{\circ}01'$ - $100^{\circ}00'$ East Longitude.
 3. **Geographic position**, Asahan Regency has boundaries: North – Batu Bara Regency; South – Labuhan Batu Regency and Toba Samosir Regency; East – Malaka Straits; West – Simalungun Regency.
 4. **Climate** is the average condition of weather based on a long time for a location on earth.
 5. **Rainfall** is the height of rainwater collected in a flat, non-volatile, non-permeating, and non-flowing.

1.1. Lokasi dan Keadaan Geografi

Kabupaten Asahan berada di kawasan Pantai Timur Sumatera Utara. Terletak pada garis 2°30'00" - 3°10'00" Lintang Utara, 99°01' - 100°00' Bujur Timur dengan ketinggian 0 – 1.000 m di atas permukaan laut.

Kabupaten Asahan menempati area seluas 3.732,97 km² yang terdiri dari 25 Kecamatan, 204 Desa/Kelurahan Definitif. Kecamatan Bandar Pasir Mandoge merupakan Kecamatan yang terluas, dengan luasnya sebesar 713,63 km² atau sekitar 19,11 persen dari total luas Asahan, diikuti Kecamatan Sei Kepayang dengan luas 370,69 km² atau 9,93 persen. Sedangkan luas daerah terkecil adalah Kecamatan Kisaran Timur dengan luas 30,16 km² atau sekitar 0,80 persen dari total luas wilayah Asahan. Wilayah Kabupaten Asahan di sebelah Utara berbatasan dengan Kabupaten Batu Bara, di sebelah Selatan dengan Kabupaten Labuhan Batu Utara dan Toba Samosir, di sebelah Barat berbatasan dengan Kabupaten Simalungun dan di sebelah Timur berbatasan dengan Selat Malaka.

1.2. Iklim

Kabupaten Asahan termasuk daerah yang beriklim tropis dan memiliki dua musim yaitu musim kemarau dan musim hujan. Musim kemarau dan musim hujan biasanya

1.1 The Location and Geographical Condition

Located in the east coast of Sumatera Utara Province, Asahan Regency is geographically positioned between 2°30'00"-3°10'00" North Latitude and from 99°01'-100°00' east Longitude and 0 – 1.000 m above sea level.

The area of Asahan is 3.732,97 km², was further subdivided into 25 definite districts, 204 definite villages. District of Bandar Pasir Mandoge is the largest subdistrict with an area of 713,63 km² or 19,11 percent of the total area Asahan, followed by Sei Kepayang District with the area of 370,69 km² or 9,93 percent. While the smallest area is Kisaran Timur District with the area of 30,16 km² or 0,80 percent of the total area Asahan. At North the Asahan Regency borders on Batu Bara Regency, at South it borders on Labuhan Batu Utara and Toba Samosir Regency, at West it borders on Simalungun Regency, and at East it borders on the Malacca Straits.

1.2. Climate

Asahan Regency has tropical climate, hence it only has two seasons, dry season and rainy season. The difference between those two seasons is on the number of rainy days and

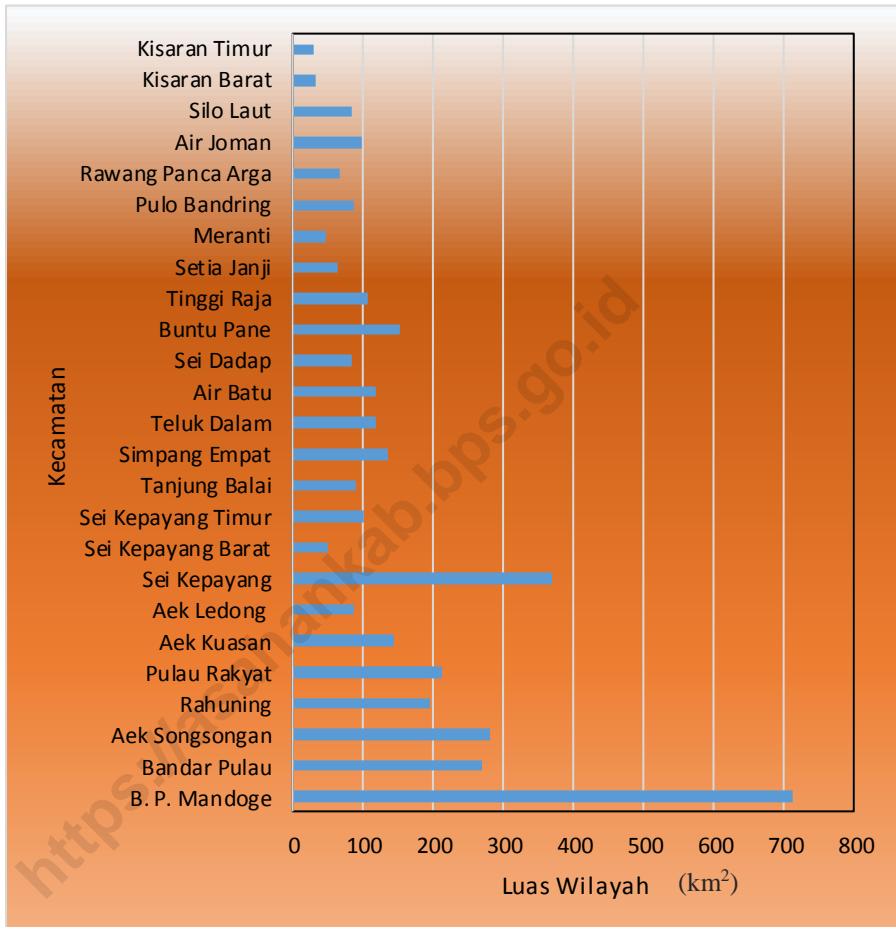
ditandai dengan sedikit banyaknya hari hujan dan volume curah hujan pada bulan terjadinya musim. Musim kemarau biasanya terjadi pada bulan Juni sampai September dan musim hujan pada bulan November sampai bulan Maret, diantara kedua musim itu diselingi oleh musim pancaroba.

Menurut catatan Stasiun Klimatologi PTPN III Kebun Sei Dadap, pada tahun 2016 terdapat 119 hari hujan dengan volume curah hujan sebanyak 2.070 mm. Curah hujan terbesar terjadi pada bulan Februari yaitu 273 mm dengan hari hujan sebanyak 11 hari. Sedangkan curah hujan paling kecil terjadi pada bulan April sebesar 51 mm dengan hari hujan sebanyak 4 hari. Rata-rata curah hujan tahun 2016 mencapai 172,5 mm/bulan.

the volume of rainfall in each season. Summer accured on June up to September and rainy season on November up to March and between both of seasons, there is transition period.

According to records Climatological Station Kebun Sei Dadap PTPN III, in the year 2016 there were 119 rainy days with rainfall volume as much as 2.070 mm. Large rainfall occurred in February is 273 mm with a rainy day as much as 11 days. While most small rainfall occurred in April amounted to 51 mm with a rainy day as much as 4 days. Average rainfall in 2016 reached 172,5 mm/month.

Gambar 1.1 Luas Wilayah Menurut Kecamatan di Kabupaten Asahan, 2017
Figure 1.1 Area by District in Asahan Regency, 2017



Sumber : Badan Pusat Statistik Kabupaten Asahan
 Source : Statistics of Asahan Regency

1.1 Keadaan Geografi

Tabel 1.1.1 **Letak dan Geografi Kabupaten Asahan, 2017**
Table 1.1.1 **Location and Geography of Asahan Regency, 2017**

Karakteristik <i>Characteristic</i>	Penjelasan <i>Explanation</i>	
(1)	(2)	
1. Letak <i>Geographical</i>	:	2°30'00" – 3°10'00" Lintang Utara/ <i>North Latitude</i>
	:	99°01' – 100°00' Bujur Timur/ <i>East Longitude</i>
2. Luas Wilayah/ <i>Area</i>	:	3 732,97 km ² (373 297 ha)
3. Letak di Atas Permukaan Laut <i>Heights Above Sea Level</i>	:	0 – 1 000 m dpl
4. Batas Wilayah <i>Area Boundary</i>	:	Utara/ <i>North</i> : Kabupaten Batu Bara/ <i>Batu Bara Regency</i>
	:	Selatan/ <i>South</i> : Kab. Labuhan Batu Utara dan Kab. Toba Samosir/ <i>Labuhan Batu Utara and Toba Samosir Regency</i>
	:	Barat/ <i>West</i> : Kabupaten Simalungun/ <i>Simalungun Regency</i>
	:	Timur/ <i>East</i> : Selat Malaka/ <i>Malaka Straits</i>
5. Daerah Administratif/ <i>Administration Area</i>	:	Terdiri dari 25 Kecamatan, 204 Desa/Kelurahan definitif/ <i>Consists of 25 definite districts, 204 definite villages..</i>

Sumber : Badan Pusat Statistik Kabupaten Asahan

Source : BPS-Statistics of Asahan Regency

Tabel 1.1.2 **Luas Wilayah Menurut Kecamatan di Kabupaten Asahan, 2017**
Table 1.1.2 **District Area of Asahan Regency, 2017**

	Kecamatan District	Luas Area (km²)	Persentase Percentage (%)
	(1)	(2)	(3)
1.	B. P. Mandoge	713,6321	19,11
2.	Bandar Pulau	268,4124	7,19
3.	Aek Songsongan	282,2056	7,55
4.	Rahuning	195,7978	5,24
5.	Pulau Rakyat	213,6475	5,72
6.	Aek Kuasan	143,1331	3,83
7.	Aek Ledong	85,1169	2,27
8.	Sei Kepayang	370,6919	9,93
9.	Sei Kepayang Barat	49,1921	1,31
10.	Sei Kepayang Timur	100,6452	2,69
11.	Tanjung Balai	88,6836	2,37
12.	Simpang Empat	135,7699	3,63
13.	Teluk Dalam	117,0128	3,13
14.	Air Batu	117,1454	3,13
15.	Sei Dadap	82,7819	2,21
16.	Buntu Pane	153,3986	4,10
17.	Tinggi Raja	107,8977	2,89
18.	Setia Janji	62,3702	1,67
19.	Meranti	45,3276	1,21
20.	Pulo Bandring	86,9936	2,33
21.	Rawang Panca Arga	67,3702	1,80
22.	Air Joman	98,0944	2,62
23.	Silau Laut	84,6758	2,26
24.	Kisaran Barat	32,8052	0,87
25.	Kisaran Timur	30,1678	0,80
	Asahan	3 732,9700	100,00

Sumber : PERDA Kab. Asahan No.12 Tahun 2013 Tentang Rencana Tata Ruang Wilayah Kab. Asahan Tahun 2013-2033

Source : PERDA Kab. Asahan No.12 Tahun 2013

Tabel
Table

1.1.3

Letak Geografis Menurut Kecamatan di Kabupaten Asahan,
2017
Geophysical Location by District in Asahan Regency, 2017

Kecamatan <i>District</i>	Lintang Utara <i>North Latitude</i>	Bujur Timur <i>East Longitude</i>
(1)	(2)	(3)
1. B. P. Mandoge	2 ⁰ 31'55"- 2 ⁰ 55'46"	99 ⁰ 01'00"- 99 ⁰ 27'41"
2. Bandar Pulau	2 ⁰ 35'35"- 2 ⁰ 44'03"	99 ⁰ 14'54"- 99 ⁰ 33'00"
3. Aek Songsongan	2 ⁰ 30'00"- 2 ⁰ 40'55"	99 ⁰ 11'29"- 99 ⁰ 34'24"
4. Rahuning	2 ⁰ 38'56"- 2 ⁰ 47'52"	99 ⁰ 21'36"- 99 ⁰ 37'19"
5. Pulau Rakyat	2 ⁰ 39'20"- 2 ⁰ 48'50"	99 ⁰ 34'50"- 99 ⁰ 47'24"
6. Aek Kuasan	2 ⁰ 35'47"- 2 ⁰ 45'20"	99 ⁰ 33'36"- 99 ⁰ 49'19"
7. Aek Ledong	2 ⁰ 34'30"- 2 ⁰ 39'35"	99 ⁰ 33'12"- 99 ⁰ 42'53"
8. Sei Kepayang	2 ⁰ 41'20"- 2 ⁰ 56'42"	99 ⁰ 44'48"- 99 ⁰ 59'20"
9. Sei Kepayang Barat	2 ⁰ 55'27"- 2 ⁰ 59'42"	99 ⁰ 48'23"- 99 ⁰ 54'46"
10. Sei Kepayang Timur	2 ⁰ 52'16"- 3 ⁰ 02'17"	99 ⁰ 49'30"- 100 ⁰ 00'
11. Tanjung Balai	2 ⁰ 58'57"- 3 ⁰ 06'00"	99 ⁰ 45'30"- 99 ⁰ 51'58"
12. Simpang Empat	2 ⁰ 50'00"- 2 ⁰ 58'48"	99 ⁰ 33'87"- 99 ⁰ 50'21"
13. Teluk Dalam	2 ⁰ 45'00"- 2 ⁰ 52'47"	99 ⁰ 34'45"- 99 ⁰ 45'15"
14. Air Batu	2 ⁰ 47'34"- 2 ⁰ 57'18"	99 ⁰ 33'02"- 99 ⁰ 42'52"
15. Sei Dadap	2 ⁰ 53'33"- 2 ⁰ 59'08"	99 ⁰ 34'10"- 99 ⁰ 42'47"
16. Buntu Pane	2 ⁰ 46'09"- 2 ⁰ 56'59"	99 ⁰ 25'45"- 99 ⁰ 34'14"
17. Tinggi Raja	2 ⁰ 45'04"- 2 ⁰ 55'24"	99 ⁰ 27'38"- 99 ⁰ 36'54"
18. Setia Janji	2 ⁰ 53'49"- 2 ⁰ 58'22"	99 ⁰ 26'00"- 99 ⁰ 32'36"
19. Meranti	3 ⁰ 02'00"- 3 ⁰ 07'49"	99 ⁰ 35'19"- 99 ⁰ 38'57"
20. Pulo Bandring	2 ⁰ 55'07"- 3 ⁰ 04'13"	99 ⁰ 28'59"- 99 ⁰ 37'46"
21. Rawang Panca Arga	3 ⁰ 00'46"- 3 ⁰ 06'20"	99 ⁰ 36'23"- 99 ⁰ 41'37"
22. Air Joman	2 ⁰ 58'08"- 3 ⁰ 04'25"	99 ⁰ 39'08"- 99 ⁰ 46'54"
23. Silau Laut	3 ⁰ 00'56"- 3 ⁰ 10'00"	99 ⁰ 41'24"- 99 ⁰ 47'49"
24. Kisaran Barat	2 ⁰ 57'08"- 3 ⁰ 01'09"	99 ⁰ 33'00"- 99 ⁰ 37'51"
25. Kisaran Timur	2 ⁰ 56'55"- 3 ⁰ 01'30"	99 ⁰ 36'43"- 99 ⁰ 40'38"
Asahan	2⁰30'00"- 3⁰10'00"	99⁰01' - 100⁰00'

Sumber : Badan Pusat Statistik Kabupaten Asahan

Source : *BPS-Statistics of Asahan Regency*

Tinggi Wilayah Di Atas Permukaan Laut (DPL) Menurut Kecamatan di Kabupaten Asahan, 2017
Area High Above Sea Level (DPL) by District in Asahan Regency, 2017

Kecamatan <i>District</i>	Tinggi DPL <i>Level of DPL</i> (m)
(1)	(2)
1. B. P. Mandoge	173
2. Bandar Pulau	60
3. Aek Songsongan	51
4. Rahuning	38
5. Pulau Rakyat	20
6. Aek Kuasan	36
7. Aek Ledong	26
8. Sei Kepayang	4
9. Sei Kepayang Barat	2
10. Sei Kepayang Timur	7
11. Tanjung Balai	4
12. Simpang Empat	9
13. Teluk Dalam	31
14. Air Batu	12
15. Sei Dadap	9
16. Buntu Pane	65
17. Tinggi Raja	50
18. Setia Janji	47
19. Meranti	10
20. Pulo Bandring	6
21. Rawang Panca Arga	10
22. Air Joman	6
23. Silau Laut	6
24. Kisaran Barat	25
25. Kisaran Timur	23

Sumber : Badan Pusat Statistik Kabupaten Asahan

Source : BPS-Statistics of Asahan Regency

Tabel 1.1.5 **Jarak dari Ibukota Kabupaten ke Ibukota Kecamatan di Kabupaten Asahan, 2017**
Distance From Regency's Capital City to District's Capital City of Asahan Regency, 2017

Kecamatan <i>District</i>	Ibukota Kecamatan <i>Capital City of District</i>	Jarak dari Ibukota Kabupaten ke Ibukota Kecamatan (km) <i>Distance From Regency's Capital City to District's Capital City (km)</i>
(1)	(2)	(3)
1. B. P. Mandoge	B. P. Mandoge	46
2. Bandar Pulau	B. Pulau Pekan	60
3. Aek Songsongan	Aek Songsongan	70
4. Rahuning	Rahuning I	42
5. Pulau Rakyat	P. Rakyat Pekan	44
6. Aek Kuasan	Aek Loba Afdeling I	52
7. Aek Ledong	Ledong Barat	64
8. Sei Kepayang	Sei Kepayang kanan	38
9. Sei Kepayang Barat	Sei Tulang Pandau	30
10. Sei Kepayang Timur	Sungai Pasir	35
11. Tanjung Balai	Teluk Nibung	36
12. Simpang Empat	Simpang Empat	13
13. Teluk Dalam	Air Teluk Kiri	26
14. Air Batu	Sungai Alim Ulu	22
15. Sei Dadap	Sei kamah II	10
16. Buntu Pane	Sei Silau Timur	10
17. Tinggi Raja	Padang Sari	22
18. Setia Janji	Sei Silau Barat	15
19. Meranti	Meranti	15
20. Pulo Bandring	Suka Damai	5
21. Rawang Panca Arga	Rawang Pasar IV	9
22. Air Joman	Binjai Serbangan	10
23. Silau Laut	Silau Bonto	25
24. Kisaran Barat	Sei Renggas	5
25. Kisaran Timur	Kisaran Naga	3

Sumber : Badan Pusat Statistik Kabupaten Asahan

Source : BPS-Statistics of Asahan Regency

Tabel 1.1.6 **Jarak Ibukota Kabupaten Asahan (Kisaran) ke Ibukota Kabupaten/Kota di Provinsi Sumatera Utara, 2017**
Table 1.1.6 **Distance from Regency's Capital City to Other Capital Cities of Regency/City in Sumatera Utara Province, 2017**

Ibukota Kabupaten Asahan <i>Regency's Capital of Asahan</i>	Ibukota Kabupaten/Kota <i>Capital City of Regency/City</i>	Jarak <i>Distance</i> (km)
(1)	(2)	(3)
Kisaran	➤ Lima Puluh	50
	➤ Tebing Tinggi	80
	➤ Sei Rampah	110
	➤ Lubuk Pakam	130
	➤ Medan	158
	➤ Binjai	182
	➤ Stabat	200
	➤ Pematang Siantar	102
	➤ Kabanjahe	195
	➤ Sidikalang	227
	➤ Parapat	154
	➤ Balige	203
	➤ Tarutung	258
	➤ Sibolga	324
	➤ Tanjung Balai	27
	➤ Rantau Prapat	127
➤ Padangsidempuan	322	
➤ Panyabungan	393	

Sumber : Badan Pusat Statistik Kabupaten Asahan

Source : BPS-Statistics of Asahan Regency

1.2 Iklim

Tabel
Table

1.2.1

**Rata-Rata Jumlah Hujan dan Curah Hujan Setiap Bulan
di Kabupaten Asahan, 2013 - 2017**
Average of Rain and Rainfall of Asahan Regency, 2013 – 2017

Tahun/Bulan <i>Year/Month</i>	Jumlah Hujan (hari) <i>Number of Rain (day)</i>	Curah Hujan (mm) <i>Rainfall (mm)</i>
(1)	(2)	(3)
2013	96	1 999
2014	103	2 074
2015	102	2 246
2016	119	2 070
2017	140	1 750
<i>Januari/January</i>	13	128
<i>Pebruari/February</i>	12	112
<i>Maret/March</i>	11	131
<i>April/April</i>	9	38
<i>Mei/May</i>	17	361
<i>Juni/June</i>	6	57
<i>Juli/July</i>	6	57
<i>Agustus/August</i>	15	221
<i>September/September</i>	15	197
<i>Oktober/October</i>	13	169
<i>Nopember/November</i>	14	163
<i>Desember/December</i>	9	116

Sumber : PTPN III Persero Kebun Sei Dadap

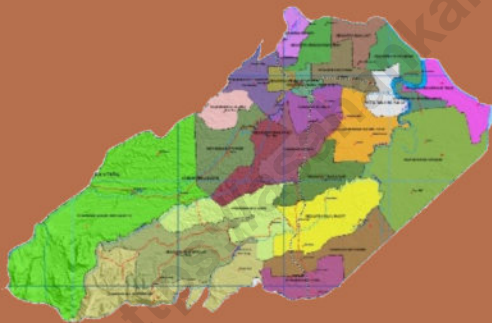
Source : *State Large Estates III in Sei Dadap*

PEMERINTAHAN

Government

2

Jumlah Wilayah Administratif
di Kabupaten Asahan



25 kecamatan



177 desa



27 kelurahan



1.538 dusun/
lingkungan



TAHUKAN KAMU?

Dari 204 desa dan kelurahan
di Kabupten Asahan , hanya

11 yang dipimpin
oleh perempuan



PENJELASAN TEKNIS**TECHNICAL NOTES**

1. **Kecamatan** dibentuk di wilayah Kabupaten/Kota dengan Perda Kabupaten/Kota yang berpedoman pada Peraturan Pemerintah. Kecamatan dipimpin oleh seorang camat yang dalam pelaksanaan tugasnya memperoleh pelimpahan sebagian wewenang bupati atau wali kota untuk menangani sebagian urusan otonomi daerah.
 2. **Desa/Kelurahan** dibentuk di wilayah kecamatan dengan Perda Kabupaten/Kota yang berpedoman pada Peraturan Pemerintah. Kepala Desa dipilih oleh rakyat sedangkan Lurah diangkat oleh Bupati/ Wali Kota atas usul Camat dari pegawai negeri sipil yang menguasai pengetahuan teknis pemerintahan dan memenuhi persyaratan sesuai dengan peraturan perundang-undangan.
 3. **Sekretariat DPRD** dipimpin oleh Sekretaris DPRD. Sekretaris DPRD Kabupaten/Kota diangkat dan diberhentikan oleh Bupati/Wali Kota dengan persetujuan DPRD Kabupaten/Kota.
1. **District** was formed in the Regency/Manucipalities with Regulation Regency/Manucipalities which are based on Government Regulation. District led by a district head who in the performance of its duties obtain partial delegation of authority regent or mayor to handle most affairs of regional autonomy.
 2. **The Village** was formed in the districts with Regulation Regency/Manucipalities which are based on Government Regulation. Headman appointed by the Regent was elected by the people while the Mayor upon the recommendation of the Head of civil servants who master the technical knowledge of government and meets the requirements in accordance with legislation.
 3. **Parliament Secretariat** headed by the Secretary of Parliament. Secretariat of the Regency/Municipalities appointed and dismissed by the Regent/Mayor with the approval of parliament of Regency/Manucipalities.

2.1 Wilayah Administratif

Kabupaten Asahan pada bulan Desember 2017 terdiri dari 25 kecamatan, 177 desa dan 27 kelurahan yang terdiri dari 2 desa swadaya, 2 desa swakarya, 200 desa/kelurahan swasembada yang seluruhnya telah definitif. Dari 204 kepala desa atau lurah, 11 diantaranya dikepalai oleh perempuan atau sekitar 4 persen.

2.2 DPRD

Anggota DPRD Kabupaten Asahan pada tahun 2017 hasil Pemilu Legislatif tahun 2014 menghasilkan 45 orang anggota DPRD Kabupaten Asahan yang terdiri dari 8 orang dari Fraksi Partai Golkar, 7 orang dari Fraksi PDI Perjuangan, 6 orang dari Fraksi PAN, 6 orang dari Fraksi Partai Demokrat, 5 orang dari Fraksi Partai Gerindra, 4 orang dari Fraksi Partai Hanura, 3 dari Partai Keadilan Sejahtera, 2 dari PPP, 2 dari Partai Keadilan dan Persatuan Indonesia, sedangkan PBB dan Nasdem masing-masing 1 orang. Dari 45 orang tersebut 7 orang diantaranya adalah perempuan.

2.3 Pegawai Negeri Sipil (PNS)

Jumlah PNS Otonomi daerah di Kabupaten Asahan tahun 2017 berjumlah 7.174 orang. Terdiri atas 2.476 orang (34%) PNS laki-laki dan sisanya sebanyak 4.698 orang (66%) adalah PNS perempuan. Jika dirinci menurut

2.1. Administrative Area

Asahan Regency in December 2017 consists of 25 districts, 177 villages and 27 urban villages consisting of 2 villages self-supporting, 2 villages self-developing, self-sufficiency 200 villages/urban villages have been entirely self-sufficient middle definitive. Of the 204 village heads or village heads, 11 of which are headed by women or about 4 percent.

2.2. Regional Parliament

Members of the Asahan Regency DPRD in 2017 from the 2014 Legislative Election resulted in 45 members of Asahan Regency DPRD consisting of 8 people from the Golkar Party Faction, 7 from the PDI Perjuangan faction, 6 from the PAN Faction, 6 people from the Demokrat Party Faction, 5 people from the Gerindra Party Faction, 4 from the Hanura Party Faction, 3 from the Keadilan Sejahtera Party, 2 from the PPP, 2 from the Keadilan dan Persatuan Indonesia Party, while the PBB and Nasdem each had 1 person. Of the 45 people, 7 of them were women.

2.3. Autonomy Civil Servants

Number of civil servants Regional autonomy in Asahan regency in 2017 amounted to 7.174 people. Consisting of 2.476 people (34%) of male civil servants and the remaining 4.698 people (66%) were female

golongan, sebagian besar merupakan golongan III yaitu sebesar 48 persen dan yang terkecil adalah golongan I sebesar 1 persen. Dilihat dari tingkat pendidikannya, sebagian besar adalah tamatan S1 sebesar 49 persen, Diploma 25 persen dan SMA 21 persen.

2.4 Pertanian

Pada tahun 2017 Kementerian Agraria dan Tata Ruang/BPN Kantor Kabupaten Asahan telah menerbitkan sebanyak 2.238 sertifikat tanah dalam prosedur rutin. Dari jumlah tersebut 2.066 buah berstatus hak milik, 169 buah berstatus hak guna bangunan, dan sisanya 3 buah hak pakai. Kementerian Agraria dan Tata Ruang/BPN Kantor Kabupaten Asahan juga menerbitkan 5.528 sertifikat tanah berstatus hak milik dengan prosedur proyek.

2.5 Administrasi Pemerintahan

Susunan pemerintahan Kabupaten Asahan periode 2014–2019 terdiri dari bupati, wakil bupati, sekretariat daerah, sekretariat DPRD, dinas daerah, lembaga teknis daerah, kecamatan, dan kelurahan. Lembaga Teknis Daerah merupakan unsur pendukung tugas kepala daerah dalam penyusunan dan pelaksanaan kebijakan daerah yang bersifat spesifik berbentuk badan, kantor, atau rumah sakit umum daerah. Dipimpin oleh kepala badan, kepala kantor, atau kepala rumah sakit umum daerah yang diangkat oleh kepala daerah dari pegawai negeri sipil

civil servants. If classified according to the class, most of the class III is 48 percent and the smallest is class I of 1 percent. Judging from the level of education, most of the graduates S1 by 49 percent, 25 percent of Diploma and 21 percent of Senior High School.

2.4 Land Affairs

In the year 2017 Agrarian ministries and spatial planning/BPN Asahan Regency has issued land certificates as many as 2.238 in a routine procedure. From this number 2.066 pieces of property status, 169 pieces of building possession right and 3 pieces of use right. Agrarian ministries and spatial planning/BPN Asahan Regency also issued 5.528 certificates of land ownership status with project procedures.

2.5 Public Administration

The composition of district administration Asahan 2014-2019 period consists of regent, vice regent, regional secretariat, the secretariat of Parliament, local agencies, regional technical agencies, districts, and villages. Regional Technical Institute is a supporting element of the task of regional heads in the preparation and implementation of regional policies that are specific entity, office, or district hospitals. Chaired by the head of the body, the head office, or the head of district general hospitals appointed by the regional head of

yang memenuhi syarat atas usul Sekretaris Daerah.

the civil servants who qualified at the proposal of the Regional Secretary.

Dinas Daerah merupakan unsur pelaksana otonomi daerah. Dinas daerah dipimpin oleh kepala dinas yang diangkat dan diberhentikan oleh kepala daerah dari pegawai negeri sipil yang memenuhi syarat atas usul Sekretaris Daerah.

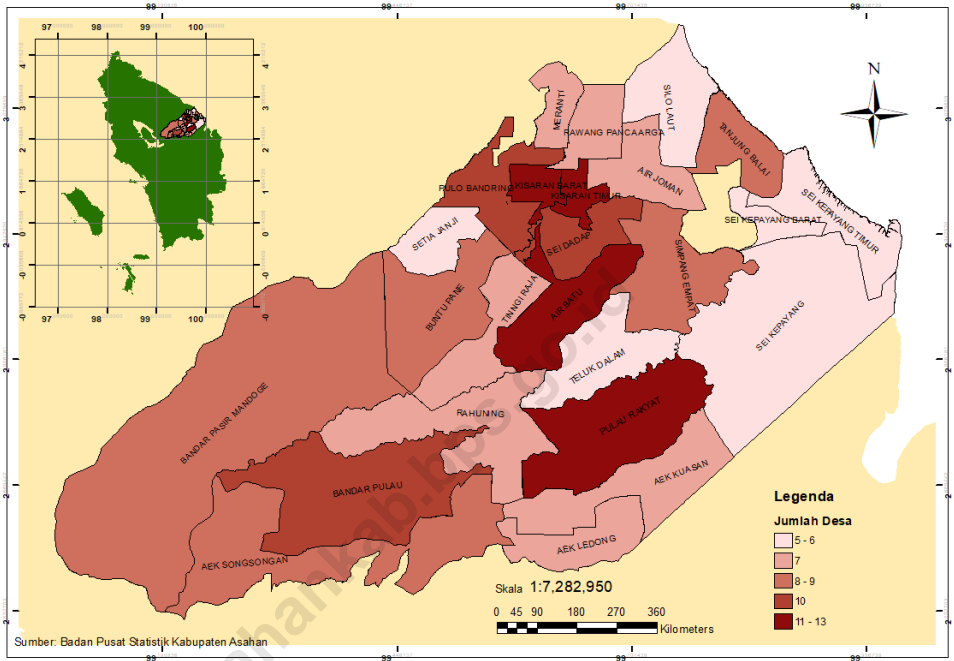
Regional Department is implementing the element of regional autonomy. Local agencies led by head of department who is appointed and dismissed by the regional head of the civil servants who qualified at the proposal of the Regional Secretary.

Pada tahun 2017 Dinas Kependudukan dan Catatan Sipil Kabupaten Asahan telah menerbitkan sebanyak 33.291 Akta Kelahiran, jika dibandingkan dengan Tahun 2016 terjadi peningkatan sebesar 18% lebih tinggi dari Tahun 2016. Kecamatan yang paling banyak menerbitkan akta kelahiran yaitu Kecamatan Kisaran Timur sebesar 3.128, lalu Kecamatan Simpang Empat 2.385 akta. Sedangkan kecamatan paling sedikit menerbitkan akta kelahiran yaitu 462 akta dari Kecamatan Sei Kepayang Timur.

In 2017 the Department of Population and Civil Asahan Regency has issued a total of 33.291 birth certificates, when compared with the year 2016 an increase of 18 percent, higher than the year 2016. District of the most widely issued a birth certificate that is Kisaran Timur District for 3.128, then Simpang Empat District 2.385 deed. While the district for at least a birth certificate that is issued a certificate of 462 Sei Kepayang Timur District.

Gambar 2.1
Figure

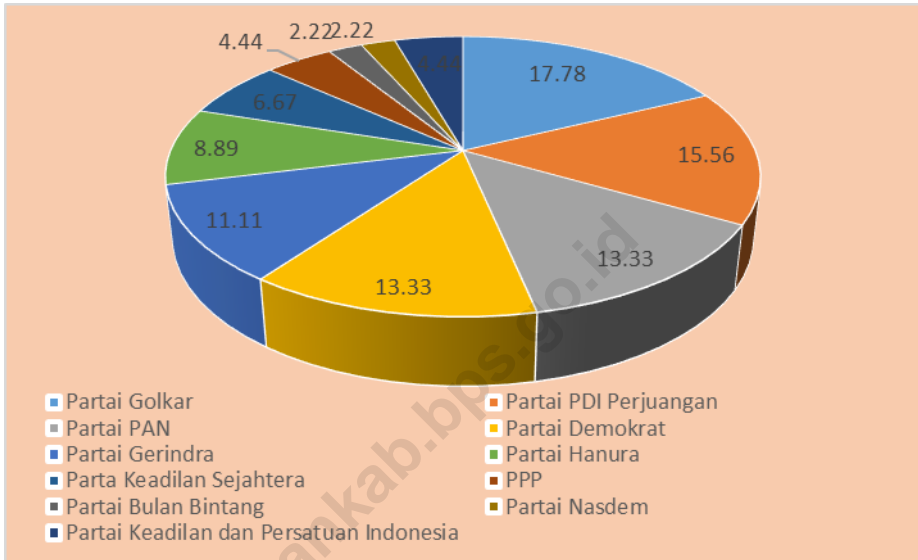
Banyaknya Desa/ Kelurahan Menurut Kecamatan, 2017
Number of Village/Suburbans by District, 2017



Sumber : Badan Pusat Statistik Kabupaten Asahan
Source : BPS-Statistics of Asahan Regency

Komposisi Anggota DPRD Kabupaten Asahan Menurut Fraksi (persen), 2017
Member of Asahan Regency House of Parliament Member by Fraction (percentage), 2017

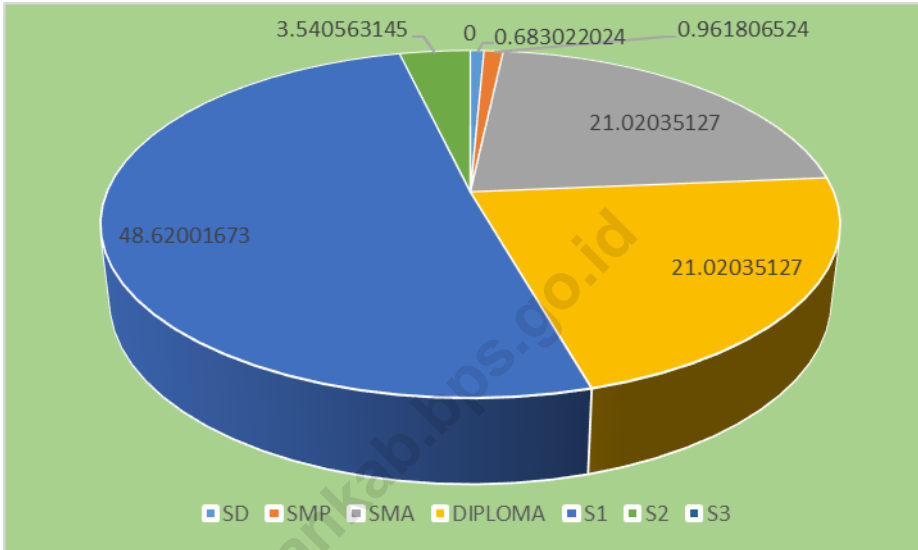
Gambar 2.2
Figure



Sumber : Sekretariat DPRD Kabupaten Asahan
 Source : House of Parliament of Asahan Regency Secretary

Gambar 2.3
Figure

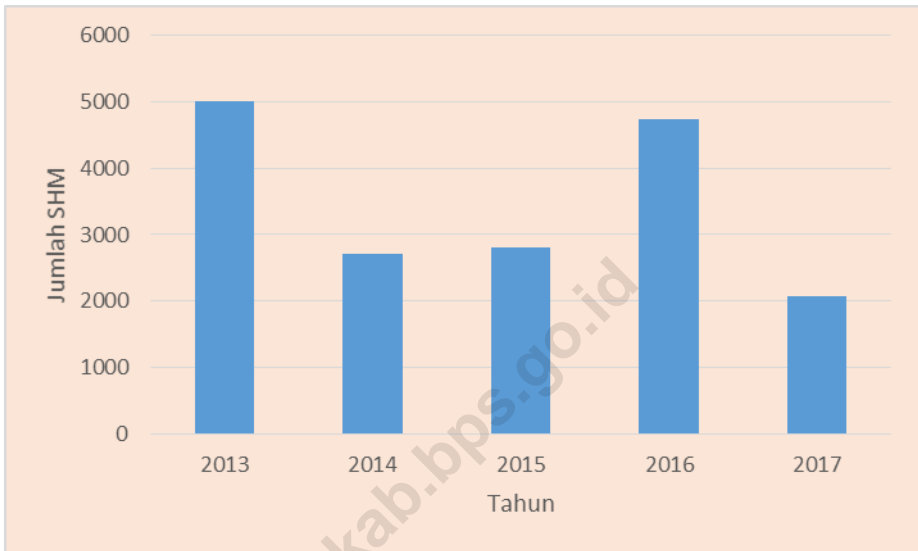
Persentase Pegawai Negeri Sipil Pemerintah Daerah Menurut Tingkat Pendidikan (persen), 2017
Percentage of Civil Servant in Regional Government by Level of Education (percentage), 2017



Sumber : Badan Kepegawaian Daerah Kabupaten Asahan

Source : State Peopleel Administration Board Representative Office of Asahan Regency

Gambar 2.4 **Grafik Jumlah Sertifikat Hak Atas Tanah, 2013 – 2017**
Figure **Number of Rights on Land Certificates, 2013 – 2017**



Sumber : Kementerian Agraria dan Tata Ruang/BPN Kantor Kabupaten Asahan

Source : Agrarian ministries and spatial planning/BPN-Land Board Representative Office of Asahan Regency

2.1 Wilayah Administrasi/ *Administrative Area*

Tabel 2.1.1 Jumlah Desa/ Kelurahan, Dusun atau Lingkungan Menurut Kecamatan di Kabupaten Asahan, 2017
Table 2.1.1 *Number Of Village, Hamlet Or The Environment by District In Asahan Regency, 2017*

	Kecamatan <i>District</i>	Desa <i>Village</i>	Kelurahan <i>Village</i>	Dusun/Lingk. <i>Hamlet</i>
	(1)	(2)	(3)	(4)
1.	B. P. Mandoge	9	-	92
2.	Bandar Pulau	10	-	60
3.	Aek Songsongan	9	-	53
4.	Rahuning	7	-	46
5.	Pulau Rakyat	12	-	75
6.	Aek Kuasan	6	1	50
7.	Aek Ledong	7	-	45
8.	Sei Kepayang	6	-	73
9.	Sei Kepayang Barat	6	-	35
10.	Sei Kepayang Timur	5	-	49
11.	Tanjung Balai	8	-	63
12.	Simpang Empat	8	-	73
13.	Teluk Dalam	6	-	35
14.	Air Batu	12	-	64
15.	Sei Dadap	10	-	59
16.	Buntu Pane	9	-	74
17.	Tinggi Raja	7	-	54
18.	Setia Janji	5	-	45
19.	Meranti	7	-	52
20.	Pulo Bandring	10	-	85
21.	Rawang Panca Arga	7	-	71
22.	Air Joman	6	1	61
23.	Silau Laut	5	-	55
24.	Kisaran Barat	-	13	74
25.	Kisaran Timur	-	12	95
	Asahan	177	27	1 538

Sumber : Badan Pemberdayaan Masyarakat dan Pemerintah Desa Kabupaten Asahan

Source : *Inhabitants and Village Development Board of Asahan Regency*

Tabel
Table 2.1.2

Nama-Nama Kelurahan di Kabupaten Asahan, 2017
List Name of Village in Asahan Regency, 2017

Kecamatan <i>District</i>	Nama Kelurahan <i>Name of Village</i>
(1)	(2)
1. AEK KUASAN	➤ Aek Loba Pekan
2. AIR JOMAN	➤ Binjai Serbangan
3. KISARAN BARAT	<ul style="list-style-type: none"> ➤ Sei Renggas ➤ Sendang Sari ➤ Kisaran Barat ➤ Tegal Sari ➤ Tebing Kisaran ➤ Kisaran Kota ➤ Kisaran Baru ➤ Mekar Baru ➤ Sidodadi ➤ Dadimulyo ➤ Sidomukti ➤ Bunut ➤ Bunut Barat
4. KISARAN TIMUR	<ul style="list-style-type: none"> ➤ Sentang ➤ Kedai Ledang ➤ Kisaran Naga ➤ Teladan ➤ Kisaran Timur ➤ Selawan ➤ Mutiara ➤ Siambut Baru ➤ Siambut Umbut ➤ Karang Anyer ➤ Gambir Baru ➤ Lestari

Sumber : Badan Pusat Statistik Kabupaten Asahan

Source : BPS-Statistics of Asahan Regency

Tabel 2.1.3 **Klasifikasi Desa/Kelurahan Menurut Kecamatan, 2017**
Table *Classification of Village by District, 2017*

	Kecamatan <i>District</i>	Swadaya <i>Self Supporting</i>	Swakarsa <i>Self Developing</i>	Swasembada <i>Self Sufficient</i>
	(1)	(2)	(3)	(4)
1.	B. P. Mandoge	-	-	9
2.	Bandar Pulau	-	-	9
3.	Aek Songsongan	-	-	10
4.	Rahuning	-	-	7
5.	Pulau Rakyat	-	-	12
6.	Aek Kuasan	-	-	7
7.	Aek Ledong	-	-	7
8.	Sei Kepayang	-	-	6
9.	Sei Kepayang Barat	-	-	6
10.	Sei Kepayang Timur	-	-	5
11.	Tanjung Balai	-	-	8
12.	Simpang Empat	-	-	8
13.	Teluk Dalam	-	1	5
14.	Air Batu	-	-	12
15.	Sei Dadap	-	-	10
16.	Buntu Pane	-	-	9
17.	Tinggi Raja	1	-	6
18.	Setia Janji	1	1	3
19.	Meranti	-	-	7
20.	Pulo Bandring	-	-	10
21.	Rawang Panca Arga	-	-	7
22.	Air Joman	-	-	7
23.	Silau Laut	-	-	5
24.	Kisaran Barat	-	-	13
25.	Kisaran Timur	-	-	12
	Asahan	2	2	200

Sumber : Badan Pemberdayaan Masyarakat dan Pemerintah Desa Kabupaten Asahan
 Source : *Inhabitants and Village Development Board of Asahan Regency*

Tabel
Table

2.1.4 Jumlah Kepala Desa/Lurah Menurut Jenis Kelamin dan Kecamatan, 2017
Number of Headman by Sex and District, 2017

	Kecamatan <i>District</i>	Laki-laki <i>Male</i>	Perempuan <i>Female</i>	Jumlah <i>Total</i>
	(1)	(2)	(3)	(4)
1.	B. P. Mandoge	9	-	9
2.	Bandar Pulau	8	2	10
3.	Aek Songsongan	8	1	9
4.	Rahuning	7	-	7
5.	Pulau Rakyat	12	-	12
6.	Aek Kuasan	7	-	7
7.	Aek Ledong	7	-	7
8.	Sei Kepayang	6	-	6
9.	Sei Kepayang Barat	6	-	6
10.	Sei Kepayang Timur	5	-	5
11.	Tanjung Balai	8	-	8
12.	Simpang Empat	8	-	8
13.	Teluk Dalam	6	-	6
14.	Air Batu	12	-	12
15.	Sei Dadap	9	1	10
16.	Buntu Pane	8	1	9
17.	Tinggi Raja	7	-	7
18.	Setia Janji	5	-	5
19.	Meranti	6	1	7
20.	Pulo Bandring	10	-	10
21.	Rawang Panca Arga	6	1	7
22.	Air Joman	7	-	7
23.	Silau Laut	5	-	5
24.	Kisaran Barat	12	1	13
25.	Kisaran Timur	9	3	12
	Asahan	193	11	204

Sumber : Badan Pemberdayaan Masyarakat dan Pemerintah Desa Kabupaten Asahan
Source : *Inhabitants and Village Development Board of Asahan Regency*

Tabel
Table 2.1.5

Jumlah Kepala Desa/Lurah, Perangkat Desa/Kelurahan dan Kepala Dusun/Lingkungan Menurut Kecamatan, 2017
Number of Village Chief, Tool Village and Village Head/ Environment by District, 2017

	Kecamatan <i>District</i>	Jumlah Kepala Desa/ Lurah	Jumlah Perangkat Desa/ Kelurahan	Jumlah Kepala Dusun/ Lingkungan
	(1)	(2)	(3)	(4)
1.	B. P. Mandoge	9	63	92
2.	Bandar Pulau	10	70	60
3.	Aek Songsongan	9	63	53
4.	Rahuning	7	49	46
5.	Pulau Rakyat	12	84	75
6.	Aek Kuasan	7	47	50
7.	Aek Ledong	7	49	45
8.	Sei Kepayang	6	42	73
9.	Sei Kepayang Barat	6	42	35
10.	Sei Kepayang Timur	5	35	49
11.	Tanjung Balai	8	56	63
12.	Simpang Empat	8	56	73
13.	Teluk Dalam	6	42	35
14.	Air Batu	12	84	64
15.	Sei Dadap	10	70	59
16.	Buntu Pane	9	63	74
17.	Tinggi Raja	7	47	54
18.	Setia Janji	5	33	45
19.	Meranti	7	49	52
20.	Pulo Bandring	10	70	85
21.	Rawang Panca Arga	7	49	71
22.	Air Joman	7	47	61
23.	Silau Laut	5	35	55
24.	Kisaran Barat	13	65	74
25.	Kisaran Timur	12	60	95
	Asahan	204	1 370	1 538

Sumber : Badan Pemberdayaan Masyarakat dan Pemerintah Desa Kabupaten Asahan

Source : *Inhabitants and Village Development Board of Asahan Regency*

Tabel 2.1.6 **Kelompok Binaan PKK, 2016 - 2017**
Table *Patronage Groups Family Welfare Program, 2016 – 2017*

	Kecamatan <i>District</i>	2016		2017	
		Jumlah PKK	Jumlah Kelompok Binaan	Jumlah PKK	Jumlah Kelompok Binaan
	(1)	(2)	(3)	(4)	(5)
1.	B. P. Mandoge	9	1	9	18
2.	Bandar Pulau	10	1	10	1
3.	Aek Songsongan	9	2	9	3
4.	Rahuning	7	1	7	1
5.	Pulau Rakyat	12	1	12	1
6.	Aek Kuasan	7	1	7	7
7.	Aek Ledong	7	2	7	2
8.	Sei Kepyang	6	1	6	6
9.	Sei Kepyang Barat	6	1	6	1
10.	Sei Kepyang Timur	5	1	5	-
11.	Tanjung Balai	8	1	8	1
12.	Simpang Empat	8	1	8	8
13.	Teluk Dalam	6	1	6	-
14.	Air Batu	12	2	12	12
15.	Sei Dadap	10	2	10	-
16.	Buntu Pane	9	2	9	-
17.	Tinggi Raja	7	2	7	7
18.	Setia Janji	5	3	5	-
19.	Meranti	7	1	7	1
20.	Pulo Bandring	10	2	10	2
21.	Rawang Panca Arga	7	1	7	2
22.	Air Joman	7	2	7	6
23.	Silau Laut	5	1	5	1
24.	Kisaran Barat	13	1	13	1
25.	Kisaran Timur	12	1	12	-
	Asahan	204	35	204	81

Sumber : Badan Pemberdayaan Masyarakat dan Pemerintah Desa Kab. Asahan
 Source : *Inhabitants and Village Development Board of Asahan Regency*

**Tabel
Table****2.1.7 Kelompok Binaan LPM di Kabupaten Asahan, 2016 - 2017
Patronage Groups Community Development Institute in
Asahan Regency, 2016 – 2017**

	Kecamatan <i>District</i>	2016		2017	
		Jumlah LPM	Jumlah Kelompok Binaan	Jumlah LPM	Jumlah Kelompok Binaan
	(1)	(2)	(3)	(4)	(5)
1.	B. P. Mandoge	9	1	9	-
2.	Bandar Pulau	10	1	10	1
P3.	Aek Songsongan	9	2	9	-
4.	Rahuning	7	1	7	1
5.	Pulau Rakyat	12	1	12	1
6.	Aek Kuasan	7	1	7	-
7.	Aek Ledong	7	2	7	2
8.	Sei Kepayang	6	1	6	1
9.	Sei Kepayang Barat	6	1	6	-
10.	Sei Kepayang Timur	5	1	5	-
11.	Tanjung Balai	8	1	8	-
12.	Simpang Empat	8	1	8	2
13.	Teluk Dalam	6	1	6	-
14.	Air Batu	12	2	12	-
15.	Sei Dadap	10	2	10	-
16.	Buntu Pane	9	2	9	-
17.	Tinggi Raja	7	2	7	-
18.	Setia Janji	5	3	5	-
19.	Meranti	7	1	7	-
20.	Pulo Bandring	10	2	10	2
21.	Rawang Panca Arga	7	1	7	-
22.	Air Joman	7	2	7	2
23.	Silau Laut	5	1	5	-
24.	Kisaran Barat	13	1	13	-
25.	Kisaran Timur	12	1	12	-
	Asahan	204	35	204	12

Sumber : Badan Pemberdayaan Masyarakat dan Pemerintah Desa Kab. Asahan

Source : *Inhabitants and Village Development Board of Asahan Regency*

2.2 DPRD

Tabel
Table

2.2.1

Banyaknya Anggota DPRD Menurut Partai Politik dan Jenis Kelamin di Kabupaten Asahan, 2017
Number of Parliament by Political Party and Sex in Asahan Regency, 2017

	Partai Politik <i>Political Party</i>	Jumlah <i>Total</i>			Persentase <i>Percentage</i>
		Laki- Laki <i>Male</i>	Perem- puan <i>Female</i>	Total <i>Total</i>	
	(1)	(2)	(3)	(4)	(5)
1.	Partai Golkar	7	1	8	17,78
2.	Partai PDI Perjuangan	5	2	7	15,56
3.	Partai PAN	5	1	6	13,33
4.	Partai Demokrat	5	1	6	13,33
5.	Partai Gerindra	5	-	5	11,11
6.	Partai Hanura	3	1	4	8,89
7.	Partai Keadilan Sejahtera	3	-	3	6,67
8.	PPP	1	1	2	4,44
9.	Partai Bulan Bintang	1	-	1	2,22
10.	Partai Nasdem	1	-	1	2,22
11.	Partai Keadilan dan Persatuan Indonesia	2	-	2	4,44
Jumlah/ Total		38	7	45	100,00

Sumber : Sekretariat DPRD Kabupaten Asahan

Source : *House of Parliament of Asahan Regency Secretary*

Tabel 2.2.2 **Jumlah Rapat dan Keputusan DPRD Kabupaten Asahan, 2013 – 2017**
Table 2.2.2 **Number of Meeting and Decree Parliament of Asahan Regency, 2013 – 2017**

Rapat/Keputusan Meeting/Decree	Tahun Year				
	2013	2014	2015	2016	2017
(1)	(2)	(3)	(4)	(5)	(6)
A. Rapat/Meeting					
1. Paripurna/ <i>Plenary Session</i>	36	32	38	31	38
2. Panitia Musyawarah	13	12	18	21	19
3. Panitia Anggaran/ <i>Budged</i>	77	61	54	34	65
4. Koordinasi Gabungan	-	-	-	-	-
5. Panitia Khusus/ <i>Special Committee</i>	-	-	-	-	-
Jumlah/Total A	126	105	110	86	122
B. Keputusan/Decree					
1. Peraturan Daerah (Perda)/	-	-	2	15	-
2. Keputusan DPRD/ <i>Parliament</i>	10	14	16	13	22
3. Pernyataan/ <i>Statement</i>	-	-	-	-	-
4. Pernyataan Pendapat/ <i>Opinion</i>	-	-	-	-	-
5. Resolusi/ <i>Resolution</i>	-	-	-	-	-
6. Kesimpulan Rapat/ <i>Meeting</i>	-	-	-	-	-
7. Keputusan Pimpinan DPRD/ <i>Chairpeople's Decree</i>	4	3	3	4	3
8. Keputusan Panitia Musyawarah <i>Committee Decree</i>	-	-	-	-	-
9. Memorandum/ <i>Memorandum</i>	-	-	-	-	-
Jumlah/Total B	14	17	21	32	25
Jumlah/Total (A + B)	140	122	131	118	147

Sumber : Sekretariat DPRD Kabupaten Asahan

Source : House of Parliament of Asahan Regency Secretary

Tabel 2.2.3 Jumlah Kegiatan DPRD, 2013 - 2017
Table 2.2.3 Parliament Activity, 2013 - 2017

Jenis Sidang Type of Session	Tahun Year				
	2013	2014	2015	2016	2017
(1)	(2)	(3)	(4)	(5)	(6)
1. Istimewa/Special Session	7	5	2	5	3
2. Paripurna/Plenary Session	29	32	38	26	38
3. Khusus/Particular Session	-	-	-	-	-
4. Rapat/Regular Meeting	-	-	-	-	-
5. Panitia Anggaran/Budget Committee	77	61	54	34	65
6. Panitia Khusus/Special Committee	-	-	-	-	-
7. Rapat Kerja Komisi Dengar Pendapat : Meeting of Hearing Commission					
a. Komisi A	39	13	30	18	8
b. Komisi B	3	-	10	10	4
c. Komisi C	22	17	15	24	14
d. Komisi D	16	4	33	33	5
e. Komisi E	-	-	-	-	-
8. Rapat Rutin Komisi A, B, C, D, E Routine Meeting of Commission					
a. Komisi A	23	19	22	39	22
b. Komisi B	24	25	33	12	19
c. Komisi C	15	14	12	18	12
d. Komisi D	12	18	20	27	20
e. Komisi E	-	-	-	-	-
Jumlah/Total	267	208	269	246	210

Sumber : Sekretariat DPRD Kabupaten Asahan

Source : House of Parliament of Asahan Regency Secretary

2.3 Pegawai Negeri

Tabel
Table

2.3.1

Banyaknya Pegawai Negeri Sipil (PNS) Menurut Dinas/Instansi Pemerintah dan Golongan di Kabupaten Asahan (orang), 2017
Number of Civil Servants (PNS) by Department/Government Agencies and Groups in Asahan Regency (people), 2017

Dinas/Instansi Pemerintah Department/ Government Agencies	Golongan Rank									
	I					II				
	A	B	C	D	Jlh	A	B	C	D	Jlh
(1)	(2)	(3)	(4)	(5)	(6)	(7)	(8)	(9)	(10)	(11)
1. Sekretariat Daerah	-	-	5	-	5	2	5	12	4	23
2. Sekretariat DPRD	-	1	3	-	4	-	9	4	-	13
3. Sekretariat KPU	-	-	-	-	-	-	-	-	-	-
4. Sekretariat KORPRI	-	-	-	-	-	-	1	-	-	1
5. Badan	-	1	3	1	5	10	11	23	13	57
6. Dinas	3	3	14	1	21	34	41	95	56	226
7. UPT Dinas	3	-	5	6	14	81	16	19	17	133
Pendidikan Kec.										
8. Kecamatan	-	1	2	7	10	16	63	19	12	110
9. Kelurahan	-	-	-	-	-	5	12	21	4	42
10. Puskesmas	-	-	-	-	-	11	5	316	107	439
11. RSUD	-	2	6	2	10	8	3	42	27	80
12. Pengawas	-	-	-	-	-	1	-	1	-	2
13. Guru TK	-	-	-	-	-	-	-	1	1	2
14. Guru SD	-	-	-	-	-	62	52	99	51	264
15. Guru SMP	-	-	-	-	-	-	-	-	-	-
Jumlah/Total	6	8	38	17	69	230	218	652	292	1 392

Lanjutan Tabel/ Continued Table 2.3.1

Dinas/Instansi Pemerintah Department/ Government Agencies	Golongan/ Rank										Jumlah Total
	III					IV					
	A	B	C	D	Jlh	A	B	C	D	Jlh	
(1)	(12)	(13)	(14)	(15)	(16)	(17)	(18)	(19)	(20)	(21)	(22)
1. Sekretariat Daerah	21	22	12	13	68	3	6	6	-	15	111
2. Sekretariat DPRD	15	11	1	8	35	1	4	-	-	5	57
3. Sekretariat KPU	4	3	3	2	12	-	1	-	-	1	13
4. Sekretariat KORPRI	-	-	1	-	1	-	1	-	-	1	3
5. Badan	24	55	39	72	190	17	16	14	1	48	300
6. Dinas	109	137	119	273	638	89	44	12	-	145	1030
7. UPT Dinas Pendidikan Kec.	25	18	20	18	81	13	-	-	-	13	241
8. Kecamatan	28	26	37	81	172	15	9	-	-	24	316
9. Kelurahan	21	60	61	18	160	-	-	-	-	-	202
10. Puskesmas	139	66	77	196	478	17	2	1	-	20	937
11. RSUD	41	23	32	51	147	11	6	-	3	20	257
12. Pengawas	1	11	5	11	28	51	30	1	-	82	112
13. Guru TK	9	-	1	3	13	2	1	-	-	3	18
14. Guru SD	377	189	162	281	1 009	1 439	53	-	-	1 492	2 765
15. Guru SMP	50	119	144	66	379	373	60	-	-	433	812
Jumlah/Total	864	740	714	1 093	3 411	2 031	233	34	4	2 302	7 174

Sumber : Badan Kepegawaian Daerah Kabupaten Asahan

Source : State Peopleel Administration Board Representative Office of Asahan Regency

Tabel 2.3.2 **Jumlah Pegawai Negeri Sipil Pemerintah Daerah Menurut Tingkat Pendidikan (orang), 2017**
Table 2.3.2 **Number of Civil Servant in Regional Government by Level of Education (people), 2017**

Dinas/Instansi Pemerintah <i>Department/Government Agencies</i>	Tingkat Pendidikan/ <i>Level of Education</i>							Jumlah <i>Total</i>
	SD	SMP	SMA	DI-DIII	S1	S2	S3	
(1)	(2)	(3)	(4)	(5)	(6)	(7)	(8)	(9)
1. Sekretariat Daerah	5	2	27	3	64	10	-	111
2. Sekretariat DPRD	1	3	15	-	35	3	-	57
3. Sekretariat KPU	-	-	2	1	8	2	-	13
4. Sekretariat KORPRI	-	-	1	-	2	-	-	3
5. Badan	4	6	68	16	172	34	-	300
6. Dinas	17	27	308	95	519	64	-	1 030
7. UPT Dinas Pendidikan Kec.	11	8	53	17	151	1	-	241
8. Kecamatan	3	14	156	11	120	12	-	316
9. Kelurahan	-	2	93	6	99	2	-	202
10. Puskesmas	1	-	83	729	120	4	-	937
11. RSUD	7	7	57	113	64	9	-	257
12. Pengawas	-	-	3	21	62	26	-	112
13. Guru TK	-	-	2	-	16	-	-	18
14. Guru SD	-	-	640	714	1 389	22	-	2 765
15. Guru SMP	-	-	-	80	667	65	-	812
Jumlah/ Total	49	69	1 508	1 806	3 488	254	-	7 174

Sumber : Badan Kepegawaian Daerah Kabupaten Asahan

Source : State Peopleel Administration Board Representative Office of Asahan Regency

Tabel 2.3.3 **Jumlah Pegawai Negeri Sipil Pemerintah Daerah Menurut Jenis Kelamin (orang), 2017**
Table 2.3.3 **Number of Civil Servant in Regional Government by Sex (people), 2017**

Dinas/Instansi Pemerintah <i>Department/Government Agencies</i>	Jenis Kelamin <i>Sex</i>		Jumlah <i>Total</i>
	Pria <i>Male</i>	Wanita <i>Female</i>	
(1)	(2)	(3)	(4)
1. Sekretariat Daerah	77	34	111
2. Sekretariat DPRD	33	24	57
3. Sekretariat KPU	6	7	13
4. Sekretariat KORPRI	3	-	3
5. Badan	203	97	300
6. Dinas	671	359	1 030
7. UPT Dinas Pendidikan Kec.	121	120	241
8. Kecamatan	194	122	316
9. Kelurahan	87	115	202
10. Puskesmas	85	852	937
11. RSUD	76	181	257
12. Pengawas	77	35	112
13. Guru TK	-	18	18
14. Guru SD	608	2157	2 765
15. Guru SMP	235	577	812
Jumlah/ Total	2 476	4 698	7 174

Sumber : Badan Kepegawaian Daerah Kabupaten Asahan

Source : State Peopleel Administration Board Representative Office of Asahan Regency

Tabel
Table**2.3.4 Jumlah PNS Instansi Vertikal di Kabupaten Asahan, 2013 - 2017**
The Number Of Civil Servants Vertical Institutions in Asahan Regency, 2013 -2017

Instansi Vertikal <i>Vertical Institutions</i>	Tahun <i>Year</i>				
	2013	2014	2015	2016	2017
(1)	(2)	(3)	(4)	(5)	(6)
1. BPS Asahan	36	34	34	32	31
2. BPN Asahan	29	32	31	27	23
3. Kementrian Agama Asahan	206	203	374	385	213
4. KPP Pratama Kisaran	57	61	68	77	71
6. KPKNL Kisaran	-	-	22	21	22
7. Pengadilan Agama Kisaran	22	23	21	20	17
9. Pengadilan Negeri Kisaran	40	41	42	37	31
10. Kejaksaan Negeri Kisaran	26	32	35	30	26
11. Polres Asahan	982	673	702	701	711
12. KPU Kabupaten Asahan	-	-	5	6	5
Jumlah/ Total	1 398	1 099	1 334	1 336	1 150

Sumber : Kantor KPPN Tanjung Balai

Source : Tanjung Balai KPPN Office

2.4 Pertanahan

Tabel 2.4.1 **Banyaknya Sertifikat Tanah yang Dikeluarkan Menurut Jenis Hak Atas Tanah, 2013 - 2017**
Table 2.4.1 **Number of Land Certificates Issued by Type of Land, 2013 – 2017**

Hak Atas Tanah	Tahun Year				
	2013	2014	2015	2016	2017
(1)	(2)	(3)	(4)	(5)	(6)
1. Hak Milik	1 492	1 552	4 000	4 728	2 066
2. Hak Guna Bangunan	5	477	20	8	169
3. Hak Guna Usaha	-	-	-	-	-
4. Hak Pakai	4	7 ^r	237	6	3
Jumlah/Total	1 501	2 036	4 257	4 742	2 238

Sumber : Kementerian Agraria dan Tata Ruang/Badan Pertanahan Nasional Kabupaten Asahan
 Source : BPN-Land Board Representative Office of Asahan Regency

**Tabel
Table****2.4.2**

**Status Pemilikan Tanah Dirinci Menurut Hak di Tiap Kecamatan,
2017**
Land Possession by Type of Rights and District, 2017

Kecamatan District		Hak Milik Possession Right	Hak Guna Bangunan Building Purpose Right	Hak Pakai Use Right	Hak Penge- lolaan Operating Right	Hak Guna Usaha Business purpose Right
(1)		(2)	(3)	(4)	(5)	(6)
1.	B. P. Mandoge	7	-	-	-	-
2.	Bandar Pulau	2	-	-	-	-
3.	Aek Songsongan	-	-	-	-	-
4.	Rahuning	6	-	-	-	-
5.	Pulau Rakyat	23	-	-	-	-
6.	Aek Kuasan	88	1	-	-	-
7.	Aek Ledong	71	-	-	-	-
8.	Sei Kepadang	4	-	2	-	-
9.	Sei Kepadang Barat	2	1	-	-	-
10.	Sei Kepadang Timur	1	-	-	-	-
11.	Tanjung Balai	3	-	-	-	-
12.	Simpang Empat	77	133	-	-	-
13.	Teluk Dalam	122	21	-	-	-
14.	Air Batu	50	11	-	-	-
15.	Sei Dadap	31	-	-	-	-
16.	Buntu Pane	52	-	-	-	-
17.	Tinggi Raja	6	-	-	-	-
18.	Setia Janji	-	-	-	-	-
19.	Meranti	58	-	-	-	-
20.	Pulo Bandring	85	-	-	-	-
21.	Rawang Panca Arga	4	-	-	-	-
22.	Air Joman	160	-	-	-	-
23.	Silau Laut	5	-	-	-	-
24.	Kisaran Barat	402	1	1	-	-
25.	Kisaran Timur	807	1	-	-	-
Asahan		2 066	169	3	-	-

Sumber : Kementerian Agraria dan Tata Ruang/Badan Pertanahan Nasional Kabupaten Asahan
Source : BPN-Land Board Representative Office of Asahan Regency

Tabel 2.4.3 Jumlah Sertifikat Hak Atas Tanah, 2013 - 2017
Table *Number of Rights on Land Certificate, 2013 - 2017*

	Kecamatan <i>District</i>	Tahun <i>Year</i>				
		2013	2014	2015	2016	2017
	(1)	(2)	(3)	(4)	(5)	(6)
1.	B. P. Mandoge	306	290	306	118	7
2.	Bandar Pulau	162	189	212	115	2
3.	Aek Songsongan	25	15	105	67	-
4.	Rahuning	56	24	44	79	6
5.	Pulau Rakyat	110	190	80	76	23
6.	Aek Kuasan	128	139	18	103	88
7.	Aek Ledong	421	126	89	92	71
8.	Sei Kepayang	1 014	16	-	8	4
9.	Sei Kepayang Barat	56	4	-	10	2
10.	Sei Kepayang Timur	99	-	-	3	1
11.	Tanjung Balai	55	123	180	89	3
12.	Simpang Empat	356	186	87	121	77
13.	Teluk Dalam	24	110	65	44	122
14.	Air Batu	89	264	120	124	50
15.	Sei Dadap	96	36	139	70	31
16.	Buntu Pane	543	30	212	194	52
17.	Tinggi Raja	21	8	9	46	6
18.	Setia Janji	43	3	29	5	-
19.	Meranti	88	15	19	77	58
20.	Pulo Bandring	23	39	36	288	85
21.	Rawang Panca Arga	114	7	14	26	4
22.	Air Joman	231	46	48	240	160
23.	Silau Laut	23	10	34	17	5
24.	Kisaran Barat	415	227	271	534	402
25.	Kisaran Timur	516	619	683	2 196	807
	Asahan	5 014	2 716	2 800	4 742	2 066

Sumber : Kementerian Agraria dan Tata Ruang/Badan Pertanahan Nasional Kabupaten Asahan
 Source : BPN-Land Board Representative Office of Asahan Regency

Tabel
Table 2.4.4

Jumlah Sertifikat yang Diterbitkan Menurut Jenis Hak dan Luas Tanah (Ha) yang Disertifikatkan, 2017
Number of Published Certificates by Type of Right and Certificated Land Area, 2017

Bulan Month	Jenis Pemilikan Possession Type		
	Hak Milik Possession Right	Hak Guna Usaha Business Purpose	Hak Pakai Use Right
(1)	(2)	(3)	(4)
Januari/January	387	-	-
Pebruari/February	253	-	-
Maret/March	189	-	-
April/April	95	-	-
Mei/May	86	-	-
Juni/June	108	-	-
Juli/July	53	-	-
Agustus/August	245	-	-
September/September	98	-	-
Oktober/October	179	-	1
Nopember/November	215	-	-
Desember/December	158	-	-
Jumlah/Total	2 066	-	1

Sumber : Kementerian Agraria dan Tata Ruang/Badan Pertanahan Nasional Kabupaten Asahan
Source : BPN-Land Board Representative Office of Asahan Regency

Tabel 2.4.5 **Jumlah Pencatatan Peralihan Hak dan Penerbitan Hak Tanggungan Menurut Jenis Hak dan Luas Tanah (Ha), 2017**
Table 2.4.5 **Number of Registration Transfer Right and Burden Right Published by Type of Right and Certificated Land Area, 2017**

Bulan Month	Peralihan Hak Transfer Right			
	Hak Milik Possession Right		Hak Guna Usaha Business Purpose	Hak Pakai Use Right
	Jumlah Total	Luas Large		
(1)	(2)	(3)	(4)	(5)
Januari/January	181	271 391	-	-
Pebruari/February	170	380 639	-	-
Maret/March	172	386 180	-	-
April/April	151	237 652	-	-
Mei/May	198	276 781	-	-
Juni/June	169	443 651	-	-
Juli/July	241	514 874	-	-
Agustus/August	279	452 645	-	-
September/September	189	222 849	-	-
Oktober/October	201	296 957	-	-
Nopember/November	214	402 984	-	-
Desember/December	169	201 062	-	-
Jumlah/Total	2 334	4 087 665	-	-

Lanjutan Tabel/*Continued Table 2.4.5*

Bulan Month	Hak Tanggungan <i>Burden Right</i>			
	Hak Milik <i>Possession Right</i>		Hak Guna Uaha <i>Bussines Purpose</i>	Hak Guna Bangunan <i>Use Right</i>
	Jumlah	Luas		
(1)	(6)	(7)	(8)	(9)
Januari/ <i>January</i>	139	460 712	1	-
Pebruari/ <i>February</i>	128	685 612	-	2
Maret/ <i>March</i>	153	615 705	-	-
April/ <i>April</i>	86	334 734	-	4
Mei/ <i>May</i>	173	975 983	-	-
Juni/ <i>June</i>	150	672 043	-	-
Juli/ <i>July</i>	103	504 054	-	-
Agustus/ <i>August</i>	168	834 011	-	3
September/ <i>September</i>	155	682 988	-	-
Oktober/ <i>October</i>	172	751 647	-	4
Nopember/ <i>November</i>	159	412 027	-	3
Desember/ <i>December</i>	139	283 646	-	-
Jumlah/<i>Total</i>	1 725	7 213 162	1	16

Sumber : Kementerian Agraria dan Tata Ruang/Badan Pertanahan Nasional Kabupaten Asahan
 Source : BPN-Land Board Representative Office of Asahan Regency

Tabel 2.4.6 Jumlah Sertifikat Tanah yang Diterbitkan, 2017
Table Number of Published Land Certificates, 2017

Status Pemilikan Tanah <i>Land Possession Status</i>	Rutin <i>Routine</i>	Proyek <i>Project</i>
(1)	(2)	(3)
Hak Milik <i>Possession Right</i>	2 066	5 528
Hak Guna Bangunan <i>Building Possession Right</i>	169	-
Hak Pakai <i>Use Right</i>	33	-
Hak Peralihan/Pemisahan <i>Transfer/separation Right</i>	-	-
Hak Guna Usaha <i>Business Purpose right</i>	-	-
Jumlah/Total	2 268	5 528

Sumber : Kementerian Agraria dan Tata Ruang/Badan Pertanahan Nasional
Kabupaten Asahan

Source : BPN-Land Board Representative Office of Asahan Regency

Keterangan/Note : Proyek adalah prona dan redistribusi tanah.

Tabel 2.4.7 **Jumlah Penggunaan Hak-Hak atas Tanah yang Diselesaikan Melalui Proyek, 2017**
Table *Number of Land Right Using Finished by Project, 2017*

Uraian/Kecamatan <i>Discription/District</i>	Desa/Kelurahan <i>Village</i>	Target <i>Target</i>	Jumlah Persil <i>Number of Persils</i>	Persentase <i>Percentage (%)</i>
(1)	(2)	(3)	(4)	(5)
PRONA APBN				
Rawang Panca Arga	Panca Arga	-	254	100%
Kisaran Timur	Gambir Baru	-	235	100%
	Lestari	-	396	100%
	Mutiara	-	563	100%
	Selawan	-	155	100%
	Sentang	-	227	100%
	Kedai Ledang	-	292	100%
	Kisaran Naga	-	313	100%
	Siumbut Baru	-	530	100%
	Siumbut-Umbut	-	929	100%
Kisaran Barat	Dadimulyo	-	246	100%
	Bunut Barat	-	213	100%
	Sidomukti	-	678	100%
	Sidodadi	-	273	100%
	Sei Renggas	-	224	100%

Sumber : Kementerian Agraria dan Tata Ruang/Badan Pertanahan Nasional
Kabupaten Asahan

Source : *BPN-Land Board Representative Office of Asahan Regency*

2.5 Administrasi Pemerintahan

Tabel 2.5.1 **Banyaknya Surat Nikah yang Dikeluarkan Menurut Kecamatan di Kabupaten Asahan, 2013 - 2017**
Table 2.5.1 **Number Of Marriage Certificate Issued by District in Asahan Regency, 2013 – 2017**

	Kecamatan <i>District</i>	Tahun <i>Year</i>				
		2013	2014	2015	2016	2017
	(1)	(2)	(3)	(4)	(5)	(6)
1.	B. P. Mandoge	217	183	190	188	197
2.	Bandar Pulau	536	287	240	180	194
3.	Aek Songsongan	-	124	116	141	144
4.	Rahuning	-	132	149	153	165
5.	Pulau Rakyat	301	292	260	248	255
6.	Aek Kuasan	500	260	250	226	254
7.	Aek Ledong	-	215	170	180	171
8.	Sei Kepayang	320	127	138	130	175
9.	Sei Kepayang Barat	-	119	127	108	104
10.	Sei Kepayang Timur	-	76	86	81	87
11.	Tanjung Balai	345	416	433	356	374
12.	Simpang Empat	541	432	391	381	379
13.	Teluk Dalam	-	153	149	138	132
14.	Air Batu	703	385	567	383	446
15.	Sei Dadap	-	354	115	194	212
16.	Buntu Pane	579	212	231	198	236
17.	Tinggi Raja	-	196	200	177	149
18.	Setia Janji	-	117	93	91	85
19.	Meranti	657	153	131	115	160
20.	Pulo Bandring	-	283	275	242	247
21.	Rawang Panca Arga	-	151	123	107	133
22.	Air Joman	776	516	512	462	568
23.	Silau Laut	-	245	188	168	194
24.	Kisaran Barat	488	466	412	416	416
25.	Kisaran Timur	569	614	562	513	573
	Asahan	6 532	6 508	6 108	5 576	6 050

Sumber : Kantor Kementerian Agama Kab. Asahan

Source : Office of the Ministry of Religious Affairs Asahan

Tabel
Table **2.5.2** **Banyaknya Akta Kelahiran yang Dikeluarkan Menurut**
Kecamatan, 2015 - 2017
Number Of Birth Certificate Issued by District, 2015 – 2017

	Kecamatan <i>District</i>	Tahun <i>Year</i>		
		2015	2016	2017
	(1)	(2)	(3)	(4)
1.	B. P. Mandoge	908	1 088	1 734
2.	Bandar Pulau	616	763	1 075
3.	Aek Songsongan	319	450	780
4.	Rahuning	506	705	871
5.	Pulau Rakyat	920	1 575	1 756
6.	Aek Kuasan	607	854	1 082
7.	Aek Ledong	457	582	826
8.	Sei Kepadayang	568	1 049	850
9.	Sei Kepadayang Barat	355	912	705
10.	Sei Kepadayang Timur	426	381	462
11.	Tanjung Balai	1 063	2 367	1 818
12.	Simpang Empat	1 585	1 775	2 385
13.	Teluk Dalam	616	867	980
14.	Air Batu	1 506	1 567	1 932
15.	Sei Dadap	1 179	1 115	1 559
16.	Buntu Pane	580	694	1 033
17.	Tinggi Raja	463	633	808
18.	Setia Janji	373	483	783
19.	Meranti	585	744	846
20.	Pulo Bandring	708	1 119	1 316
21.	Rawang Panca Arga	535	1 054	798
22.	Air Joman	1 809	1 944	2 413
23.	Silau Laut	1 077	1 184	1 049
24.	Kisaran Barat	1 615	1 906	2 302
25.	Kisaran Timur	2 461	2 404	3 128
	Asahan	21 837	28 215	33 291

Sumber : Dinas Kependudukan dan Pencatatan Sipil Kabupaten Asahan

Source : Civil Registration Office Asahan

Tabel 2.5.3 **Banyaknya Perkara yang Diterima dan Diselesaikan Menurut Bulan di Kabupaten Asahan, 2017**
Table 2.5.3 **Number of Cases Received and Completed by Month in Asahan Regency, 2017**

Bulan Month	Perkara Pidana		Perkara Perdata		Jumlah	
	Yang Diterima	Yang Diselesaikan	Yang Diterima	Yang Diselesaikan	Yang Diterima	Yang Diselesaikan
(1)	(2)	(3)	(4)	(5)	(6)	(7)
Januari/January	32	32	12	11	44	43
Pebruari/February	54	54	5	5	59	59
Maret/March	52	52	6	9	58	61
April/April	66	66	5	3	71	69
Mei/May	58	58	11	8	69	66
Juni/June	55	55	5	9	60	64
Juli/July	58	58	6	6	64	64
Agustus/August	86	86	3	7	89	93
September/September	74	74	5	3	79	77
Oktober/October	68	67	8	6	76	73
Nopember/November	73	66	6	4	79	70
Desember/December	43	20	3	5	46	25
Jumlah/Total	719	688	75	76	794	764

Sumber : Pengadilan Negeri Kisaran

Source : Kisaran's Court of First Instance

Tabel
Table

2.5.4

**Jumlah Perkara Pidana (Termasuk Pelanggaran Lalu Lintas)
yang Masuk dan Telah Diputuskan di Pengadilan Negeri
Kisaran, 2017**

*Number of Reported and Solved Crime Cases Including Traffic
Violations in Kisaran State Court, 2017*

Bulan Month	Jenis Perkara Type of Cases								
	Biasa			Singkat			Lalu lintas		
	Sisa Bln Lalu	Ma- suk	Pu- tus	Sisa Bln Lalu	Ma- suk	Pu- tus	Sisa Bln Lalu	Ma- suk	Put us
(1)	(2)	(3)	(4)	(5)	(6)	(7)	(8)	(9)	(10)
Januari/January	104	32	46	-	9	9	-	814	814
Pebruari/February	90	54	34	-	10	10	-	1 011	1 011
Maret/March	110	52	48	-	14	14	-	714	714
April/April	114	66	68	-	17	17	-	1 214	1 214
Mei/May	58	58	36	-	18	18	-	3 207	3 207
Juni/June	135	55	65	-	11	11	-	415	415
Juli/July	133	58	70	-	11	11	-	682	682
Agustus/August	111	86	62	-	11	11	-	1 671	1 671
September/September	137	74	60	-	3	3	-	1 314	1 314
Oktober/October	152	68	66	-	16	16	-	1 089	1 089
November/November	152	73	102	-	15	15	-	3 523	3 523
Desember/December	130	43	36	-	2	2	-	1 247	1 247

Sumber : Pengadilan Negeri Kisaran

Source : Kisaran's Court of First Instance

Tabel
Table

2.5.5

**Jumlah Perkara Perdata yang Masuk dan Telah Diputuskan di
Pengadilan Negeri Kisaran, 2017**
**Number of Reported and Solved Civil Cases in Kisaran State
Court, 2017**

Bulan Month	Jenis Perkara Type of Cases					
	Gugatan Lawsuit			Permohonan Pleas		
	Sisa Bln Lalu	Masuk	Putus	Sisa Bln Lalu	Masuk	Putus
(1)	(2)	(3)	(4)	(5)	(6)	(7)
Januari/January	18	8	8	1	4	3
Pebruari/February	18	3	2	2	2	3
Maret/March	19	5	8	1	1	1
April/April	16	3	1	1	2	2
Mei/May	18	7	6	1	4	2
Juni/June	19	4	5	3	1	4
Juli/July	18	2	4	-	4	2
Agustus/August	16	2	6	2	1	1
September/September	12	1	-	2	4	3
Oktober/October	13	6	3	3	2	3
Nopember/November	16	3	2	2	3	2
Desember/December	17	3	2	3	-	3

Sumber : Pengadilan Negeri Kisaran

Source : Kisaran's Court of First Instance

Tabel
Table

2.5.6

Jumlah Perkara Tindak Pidana dan Tahanan Kejaksaan Negeri Asahan Menurut Jenis Perkara (orang), 2017
Number of Cases and Asahan State Prosecution's Prisoners by Type of Cases (people), 2017

Bulan Month	Jumlah Perkara Number of Cases				Jumlah Tahanan Number of Prisoners			
	Pidana Umum General Crimes	Narkotika Narcotics	Pidana Khusus Special Crime	Korupsi Corruption	Pidana Umum General Crimes	Narkotika Narcotics	Pidana Khusus Special Crime	Korupsi Corruption
(1)	(2)	(3)	(4)	(5)	(6)	(7)	(8)	(9)
Januari/January	64	16	-	-	64	16	-	-
Pebruari/February	47	13	-	-	47	13	-	-
Maret/March	56	25	-	-	56	25	-	-
April/April	72	27	-	-	72	27	-	-
Mei/May	58	16	-	-	58	16	-	-
Juni/June	40	16	-	-	40	16	-	-
Juli/July	75	31	-	-	75	31	-	-
Agustus/August	94	31	-	-	94	31	-	-
September/Sept.	49	30	-	-	49	30	-	-
Oktober/Oct.	93	27	-	2	93	27	-	2
Nopember/Nov.	72	38	-	-	72	38	-	-
Desember/Dec.	75	39	-	-	75	39	-	-
Jumlah/Total	795	309	-	2	795	309	-	2

Sumber : Kejaksaan Negeri Asahan
 Source : State Prosecution of Asahan

Tabel
Table

2.5.7

Jumlah Perkara Tindak Pidana Umum yang Diselesaikan dan Dieksekusi oleh Kejaksaan Negeri Asahan (orang), 2017
Number of Cases by General Crimes of Salvation by Asahan State Prosecution's (people), 2017

Bulan Month	Jumlah Perkara Masuk Number of Incoming Cases	Hasil Penyelesaian Type of Salvation			
		Dilimpahkan ke PN Brought up to higher court	Dikirim ke Kejaksaan Lain Sent to Other	Divonis/ Diputus Hakim State Prosecu- tion	Dieksekusi/ Dilaksanakan Executed
(1)	(2)	(3)	(4)	(5)	(6)
Januari/January	64	64	-	64	64
Pebruari/February	47	47	-	47	47
Maret/March	56	56	-	56	56
April/April	72	72	-	72	72
Mei/May	58	58	-	58	58
Juni/June	40	40	-	40	40
Juli/July	75	75	-	75	75
Agustus/August	94	94	-	94	94
September/Sept.	49	49	-	49	49
Oktober/Oct.	93	93	-	93	93
Nopember/Nov.	72	72	-	72	72
Desember/Dec.	75	75	-	75	75
Jumlah/Total	795	795	-	795	795

Sumber : Kejaksaan Negeri Asahan
 Source : State Prosecution of Asahan

Tabel
Table

2.5.8

**Jumlah Perkara Tindak Pidana Khusus yang Diselesaikan dan
Dieksekusi oleh Kejaksaan Negeri Asahan (orang), 2017**
**Number of Cases by Special Crime of Salvation by Asahan
State Prosecution's (people), 2017**

Bulan Month	Jml Perkara		Hasil Penyelesaian Type of Salvation		
	Masuk Number of Incoming Cases	Dilimpahkan ke PN Brought up to higher court	Dikirim ke Kejaksaan Lain Sent to Other	Divonis/ Diputus Hakim State Prosecution	Dieksekusi/ Dilaksanakan Executed
(1)	(2)	(3)	(4)	(5)	(6)
Januari/January	1	1	-	-	-
Pebruari/February	-	-	-	-	-
Maret/March	-	-	-	6	6
April/April	-	-	-	1	1
Mei/May	-	-	-	-	-
Juni/June	-	-	-	-	-
Juli/July	-	-	-	-	-
Agustus/August	-	-	-	-	-
September/Sept.	3	-	-	-	-
Oktober/Oct.	2	5	-	-	-
Nopember/Nov.	-	-	-	-	-
Desember/Dec.	-	-	-	-	-
Jumlah/ Total	6	6	-	7	7

Sumber : Kejaksaan Negeri Asahan
Source : State Prosecution of Asahan

Tabel
Table

2.5.9

**Perkara yang Masuk dan Diputuskan oleh Pengadilan Agama
Kisaran, 2017**
*Reported and Verdicted Cases by Religious Court of Kisaran,
2017*

Bulan Month	Jumlah Perkara Total Cases						Perkara yang dicabut/damai Abrogated Cases		Perkara yang diterima/ Kabul Cases Accepted	
	Sisa bulan lalu Rest of last month		Tambah bulan ini Cases of this month		Jumlah Total		G	P	G	P
	G	P	G	P	G	P				
(1)	(2)	(3)	(4)	(5)	(6)	(7)	(8)	(9)	(10)	(11)
Januari/January	208	3	134	2	342	5	6	-	95	2
Pebruari/ February	247	3	101	1	348	4	4	-	72	1
Maret/March	276	3	96	1	372	4	7	-	102	3
April/April	254	1	76	-	330	2	6	-	88	1
Mei/May	241	-	97	3	339	3	5	-	105	-
Juni/June	237	3	31	3	268	6	4	-	82	2
Juli/July	186	4	132	1	315	5	5	-	71	2
Agustus/August	244	3	143	5	386	8	9	-	113	3
September/Sept.	273	5	98	6	371	11	12	-	111	4
Oktober/Oct.	260	7	112	7	372	14	8	2	134	8
Nopember/Nov.	238	6	108	5	346	11	9	-	87	5
Desember/Dec.	259	6	36	2	295	8	4	-	110	6
Jumlah/Total	2 923	44	1 164	36	4 084	81	79	2	1 170	37

Lanjutan Tabel/*Continued Table 2.5.9*

Bulan Month	Perkara yang digugurkan/ dibatalkan Cases Solved by Agreement		Ditolak <i>Rejected</i>		Dicoret <i>Strike- through</i>		Jumlah <i>Total</i>		Banding/ Kasasi/PK <i>Appeal to Higher Court</i>	Sisa Akhir Bulan <i>Rest</i>	
	G	P	G	P	G	P	G	P		G	P
	(1)	(12)	(13)	(14)	(15)	(16)	(17)	(18)		(19)	(20)
Januari/ <i>January</i>	7	-	1	-	3	-	106	2	-	247	3
Pebruari/ <i>February</i>	1	-	-	-	1	-	74	1	-	276	3
Maret/ <i>March</i>	5	-	1	-	3	-	111	3	8	254	1
April/ <i>April</i>	5	-	-	-	-	-	93	1	3	242	-
Mei/ <i>May</i>	2	-	1	-	2	-	110	-	3	237	3
Juni/ <i>June</i>	1	-	1	-	1	-	85	2	2	186	2
Juli/ <i>July</i>	2	-	-	-	6	-	79	2	-	244	3
Agustus/ <i>August</i>	3	-	-	-	2	-	118	3	2	273	5
September/ <i>Sept.</i>	3	-	-	-	3	-	117	4	2	260	7
Oktober/ <i>October</i>	1	-	1	1	1	-	137	9	5	238	6
Nopember/ <i>Nov.</i>	3	-	-	-	3	-	93	5	3	259	6
Desember/ <i>Dec.</i>	1	-	5	-	1	1	117	1	1	187	1
Jumlah/<i>Total</i>	34	-	10	1	26	1	1 240	33	29	2 903	40

Sumber : Pengadilan Agama Kisaran
 Source : *Religious Court of Kisaran*
 Keterangan/Note: G = Gugatan P = Permohonan

Tabel 2.5.10 **Jumlah Talak, Perkara Lain dan Cerai Menurut Kecamatan, 2017**
Table 2.5.10 **Number of Separate, Another Cases and Divorce by District, 2017**

	Kecamatan District	Talak Separates	Cerai Divorces	Rujuk dan Perkara Lain Another Cases
	(1)	(2)	(3)	(4)
1.	B. P. Mandoge	4	7	-
2.	Bandar Pulau	-	-	-
3.	Aek Songsongan	-	-	-
4.	Rahuning	-	-	-
5.	Pulau Rakyat	-	-	-
6.	Aek Kuasan	-	-	-
7.	Aek Ledong	-	-	-
8.	Sei Kepyayang	-	-	-
9.	Sei Kepyayang Barat	-	-	-
10.	Sei Kepyayang Timur	-	-	-
11.	Tanjung Balai	-	-	-
12.	Simpang Empat	-	-	-
13.	Teluk Dalam	-	-	-
14.	Air Batu	5	47	-
15.	Sei Dadap	5	42	-
16.	Buntu Pane	6	10	-
17.	Tinggi Raja	8	31	-
18.	Setia Janji	1	7	-
19.	Meranti	4	17	-
20.	Pulo Bandring	10	47	-
21.	Rawang Panca Arga	6	17	-
22.	Air Joman	-	-	-
23.	Silau Laut	-	-	-
24.	Kisaran Barat	9	76	-
25.	Kisaran Timur	23	111	-
	Asahan	81	412	-

Sumber : Pengadilan Agama Kisaran

Source : Religious Court of Kisaran

Jumlah Peristiwa Kejahatan/Pelanggaran yang Dilaporkan dan Diselesaikan Menurut Jenis Pelanggaran, 2017

Tabel 2.5.11 *Number of Reported and Solved Crimes by Type of Violations, 2017*

Jenis Kejahatan/Pelanggaran <i>Type of Crimes/Violations</i>		Dilaporkan <i>Reported</i>	Diselesaikan <i>Solved</i>	Belum Selesai <i>Unsolved</i>
(1)		(2)	(3)	(4)
1.	Kejahatan Politik/ <i>Political Crimes</i>	-	-	-
2.	Kejahatan Terhadap Kepala Negara <i>Against Head of States</i>	-	-	-
3.	Kejahatan Terhadap Ketertiban Umum/ <i>Against Public Orders</i>	-	-	-
4.	Pembakaran/ <i>Arsons</i>	3	2	1
5.	Kebakaran/ <i>Fire</i>	15	10	5
6.	Memberi Suap/ <i>Briberies</i>	-	-	-
7.	Kejahatan Mata Uang/ <i>Crimes Related to money</i>	1	1	-
8.	Kejahatan Materai/ <i>Seal Forgertses</i>	-	-	-
9.	Kejahatan Susila/ <i>Morality Offurses</i>	-	-	-
10.	Perzinaan	12	9	3
11.	Perkosaan/ <i>Robs</i>	3	3	-
12.	Perjudian/ <i>Gamblings</i>	67	59	8
13.	Penculikan/ <i>Kidnappings</i>	-	-	-
14.	Pembunuhan/ <i>Murders</i>	3	3	-
15.	Penganiayaan Berat/ <i>Heavy Violence</i>	289	208	81
16.	Penganiayaan Ringan/ <i>Light Violence</i>	-	-	-
17.	Pencurian Biasa/ <i>Common Robbery</i>	307	273	34
18.	Pencurian Ringan/ <i>Light Robbery</i>	-	-	-
19.	Pencurian dengan Kekerasan/ <i>Armed Robbery</i>	28	8	20
20.	Pencurian dgn Pemberatan/ <i>Theft and Heavy Voilences</i>	465	260	205

Lanjutan Tabel/*Continued Table 2.5.11*

Jenis Kejahatan/Pelanggaran <i>Type of Crimes/Violations</i>		Dilaporkan <i>Reported</i>	Diselesaikan <i>Solved</i>	Belum Selesai <i>Unsolved</i>
(1)		(5)	(6)	(7)
21.	Penghinaan/ <i>Insult</i>	26	19	7
22.	Pemerasan/ <i>Extortion</i>	10	10	-
23.	Penggelapan/ <i>Embezzlements</i>	148	69	79
24.	Penipuan/ <i>Fraud</i>	81	47	34
25.	Perusakan/ <i>Destructions</i>	39	11	28
26.	Penadah/ <i>Catcher</i>	1	5	4
27.	Menerima Suap (Korupsi)/ <i>Corruption</i>	-	-	-
28.	Kejahatan Ekonomi/ <i>Economical Crimes</i>	-	-	-
29.	Curanmor/ <i>Motorcycle Robberies</i>	135	32	103
30.	Pencurian Kawat Telepon/ <i>Telephone Wire Robbery</i>	-	-	-
31.	Kejahatan Narkotika/ <i>Narcotic Crimes</i>	-	-	-
32.	Penyelundupan/ <i>Smuggling</i>	14	14	-
33.	Kejahatan Lain-lain/ <i>Other Crimes</i>	244	240	4
Jumlah Kejahatan/ Total Crimes		1 891	1 283	608
34.	Pelanggaran KUHP/ <i>Criminal Code</i>	-	-	-
35.	Pelanggaran Perundang - undangan	-	-	-
36.	Kecelakaan Lalu Lintas/ <i>Traffic Accident</i>	-	-	-
37.	Pelanggaran Lalu Lintas/ <i>Traffic Violations</i>	-	-	-
38.	Pelanggaran Ekonomi (miras)/ <i>Economical Violences</i>	-	-	-
Jumlah/Total		1 891	1 283	608

Sumber : POLRES Asahan

Source : District Police Command of Asahan

**Tabel
Table**

2.5.12

Jumlah Panti Asuhan Menurut Kecamatan, Status, Kapasitas dan Penghuni, 2017
Number of Orphan Ages by District, Status, Capacity and Occupant, 2017

Kecamatan <i>District</i>	Pemerintah <i>State</i>			Swasta <i>Private</i>		
	Jumlah Kapasitas <i>Total Capacity</i>	Penghuni <i>Occupant</i>		Jumlah Kapasitas <i>Total Capacity</i>	Penghuni <i>Occupant</i>	
(1)	(2)	(3)	(4)	(5)	(6)	(7)
1. B. P. Mandoge	-	-	-	-	-	-
2. Bandar Pulau	-	-	-	-	-	-
3. Aek Songsongan	-	-	-	-	-	-
4. Rahuning	-	-	-	-	-	-
5. Pulau Rakyat	-	-	-	-	-	-
6. Aek Kuasan	-	-	-	-	-	-
7. Aek Ledong	-	-	-	-	-	-
8. Sei Kepadang	-	-	-	-	-	-
9. Sei Kepadang Barat	-	-	-	-	-	-
10. Sei Kepadang Timur	-	-	-	-	-	-
11. Tanjung Balai	-	-	-	-	-	-
12. Simpang Empat	-	-	-	-	-	-
13. Teluk Dalam	-	-	-	-	-	-
14. Air Batu	-	-	-	-	-	-
15. Sei Dadap	-	-	-	-	-	-
16. Buntu Pane	-	-	-	-	-	-
17. Tinggi Raja	-	-	-	-	-	-
18. Setia Janji	-	-	-	-	-	-
19. Meranti	-	-	-	-	-	-
20. Pulo Bandring	-	-	-	-	-	-
21. Rawang Panca Arga	-	-	-	-	-	-
22. Air Joman	-	-	-	-	-	-
23. Silau Laut	-	-	-	-	-	-
24. Kisaran Barat	-	-	-	-	-	-
25. Kisaran Timur	-	-	-	3	90	78
Asahan	-	-	-	3	90	78

Sumber : Dinas Sosial Kabupaten Asahan

Source : Social and of Asahan Regency

Tabel 2.5.13 Jumlah Demonstrasi di Kabupaten Asahan, 2013 – 2017
Table Number of Demonstration in Asahan Regency, 2013 -2017

Uraian Description	Tahun Year				
	2013	2014	2015	2016	2017
(1)	(2)	(3)	(4)	(5)	(6)
1. Unjuk Rasa dari Foksi Mahasiswa	39	54	57	20	29
2. Unjuk Rasa dari Pemuda	6	10	17	37	10
3. Unjuk Rasa dari Masyarakat	22	26	3	19	14
Jumlah/Total	67	90	77	76	53

Sumber : Badan Kesbang dan Politik Kabupaten Asahan

Source : *Unity of the nation's bodies and political of Asahan Regency*

Tabel 2.5.14 **Jumlah Kriminalitas di Kabupaten Asahan, 2013 – 2017**
Table *Number of Crime in Asahan Regency, 2013 – 2017*

Jenis Kriminal <i>Type of Crime</i>	Tahun <i>Year</i>				
	2013	2014	2015	2016	2017
(1)	(2)	(3)	(4)	(5)	(6)
1. Jumlah Kasus Narkoba	300	146	154	169	194
2. Jumlah Kasus Pembunuhan	9	22	7	-	2
3. Jumlah Kejahatan Seksual	66	27	27	83	51
4. Jumlah Kasus Penganiayaan	327	145	81	107	93
5. Jumlah Kasus Pencurian	652	549	614	407	277
6. Jumlah Kasus Penipuan	114	92	49	54	63
7. Jumlah Kasus Pemalsuan Uang	2	2	6	-	6
Jumlah/Total	1 470	983	938	820	686
Jumlah Penduduk	681 794	699 720	706 283	712 684	718 718
Angka Kriminalitas	0,002	0,001	0,001	0,001	0,001

Sumber : Badan Kesbang dan Politik Kabupaten Asahan

Source : *Unity of the nation's bodies and political of Asahan Regency*

Jumlah Organisasi Partai Politik, LSM, dan Ormas, 2013 - 2017
Tabel 2.5.15 **Number of Organizations Of Political Parties, Non-Governmental Organizations and Community Organizations, 2013 – 2017**
Table

Jenis Organisasi <i>Type of Organization</i>	Tahun <i>Year</i>				
	2013	2014	2015	2016	2017
(1)	(2)	(3)	(4)	(5)	(6)
1. Organisasi Partai Politik	34	12	12	12	16
2. Organisasi Yayasan	20	20	20	21	4
3. Organisasi LSM	208	216	225	232	253
4. Organisasi Fungsi	97	87	92	92	102
5. Organisasi Keagamaan	48	52	54	54	58
6. Organisasi Profesi	86	89	90	91	96
7. Organisasi Kesamaan Kegiatan	45	48	57	62	67
8. Organisasi Kesamaan Kekerabatan	29	29	36	37	39
Jumlah/Total	567	553	586	601	635

Sumber : Badan Kesbang dan Politik Kabupaten Asahan

Source : Unity of the nation's bodies and political of Asahan Regency

Tabel 2.5.16 Rekapitulasi Bencana Alam di Kabupaten Asahan, 2017
Table *Recapitulation of Natural Disasters in Asahan Regency, 2017*

Kecamatan <i>District</i>	Jenis Bencana <i>Disaster Types</i>	
	Banjir <i>Flood</i>	Puting Beliung <i>Storm</i>
(1)	(2)	(3)
1. B. P. Mandoge	-	-
2. Bandar Pulau	-	-
3. Aek Songsongan	-	-
4. Rahuning	5	-
5. Pulau Rakyat	3	1
6. Aek Kuasan	1	3
7. Aek Ledong	4	-
8. Sei Kepayang	-	-
9. Sei Kepayang Barat	-	-
10. Sei Kepayang Timur	-	-
11. Tanjung Balai	-	-
12. Simpang Empat	9	-
13. Teluk Dalam	2	-
14. Air Batu	-	-
15. Sei Dadap	6	1
16. Buntu Pane	10	-
17. Tinggi Raja	16	2
18. Setia Janji	5	-
19. Meranti	3	-
20. Pulo Bandring	5	-
21. Rawang Panca Arga	2	1
22. Air Joman	1	-
23. Silau Laut	-	1
24. Kisaran Barat	1	-
25. Kisaran Timur	2	-
Asahan	75	9

Lanjutan Tabel/Continued Table 2.5.16

Kecamatan <i>District</i>	Jenis Bencana <i>Disaster Types</i>	
	Longsor <i>Avalanche</i>	Kebakaran <i>Fire</i>
(1)	(2)	(3)
1. B. P. Mandoge	2	-
2. Bandar Pulau	1	-
3. Aek Songsongan	-	1
4. Rahuning	2	-
5. Pulau Rakyat	-	-
6. Aek Kuasan	-	1
7. Aek Ledong	-	-
8. Sei Kepayang	-	-
9. Sei Kepayang Barat	-	3
10. Sei Kepayang Timur	-	-
11. Tanjung Balai	-	-
12. Simpang Empat	-	-
13. Teluk Dalam	-	3
14. Air Batu	-	1
15. Sei Dadap	-	2
16. Buntu Pane	-	1
17. Tinggi Raja	1	-
18. Setia Janji	-	-
19. Meranti	-	-
20. Pulo Bandring	-	3
21. Rawang Panca Arga	-	1
22. Air Joman	-	1
23. Silau Laut	-	-
24. Kisaran Barat	-	1
25. Kisaran Timur	-	1
Asahan	6	19

Sumber : Badan Penanggulangan Bencana Daerah Kabupaten Asahan

Source : Regional Disaster Management of Asahan Regency

Tabel 2.5.17 Rasio Jumlah Polisi Pamong Praja di Kabupaten Asahan, 2013 – 2017
Table *Ratio of Number of Police Civil Service in Asahan Regency, 2013 – 2017*

Uraian Description	Tahun Year				
	2013	2014	2015	2016	2017
(1)	(2)	(3)	(4)	(5)	(6)
1. Jumlah Polisi Pamong Praja	146	215	215	211	299
2. Jumlah Penduduk	681 794	699 720	706 283	712 684	718 718
3. Rasio Jumlah Polisi Pamong Praja per 10 000 Penduduk	2,14	3,07	3,04	2,96	4,16

Sumber : Satpol PP Kabupaten Asahan
 Source : *Satpol PP of Asahan Regency*

PENDUDUK DAN TENAGA KERJA


Population and Man Power

3



Jumlah penduduk Kabupaten Asahan tahun 2017

718.718 jiwa



TAHUKAN KAMU?

63,76% 

penduduk Asahan berada pada usia produktif (15-64 tahun)

PENJELASAN TEKNIS

TECHNICAL NOTES

1. **Penduduk** menurut konsep BPS adalah semua orang yang berdomisili wilayah geografis Republik Indonesia selama 6 (enam) bulan atau lebih dan atau mereka yang berdomisili kurang dari 6 bulan tetapi bertujuan menetap.
 2. **Rata-rata pertumbuhan penduduk** adalah angka menunjukkan tingkat penambahan penduduk pertahun dalam jangka waktu tertentu, angka ini dinyatakan sebagai persentase kenaikan dari penduduk pada tahun dasar.
 3. **Rasio Jenis Kelamin** adalah perbandingan antara banyaknya penduduk laki-laki dengan banyaknya penduduk perempuan pada suatu daerah dan waktu, Biasanya dinyatakan dengan banyaknya penduduk laki-laki untuk 100 penduduk perempuan.
- $$\text{Sex Ratio} = \frac{\text{Jumlah Penduduk LK}}{\text{Jumlah Penduduk PR}} \times 100$$
4. **Kepadatan Penduduk** adalah banyaknya penduduk per Km persegi.
 5. **Laju pertumbuhan penduduk** adalah angka yang menunjukkan persentase penambahan penduduk dalam jangka waktu tertentu.
 6. **Daerah Perkotaan (urban)** adalah suatu wilayah administrasi setingkat desa/kelurahan yang memenuhi

1. **Population** are all residents of the entire geographic territory of Republic of Indonesia who have stayed for six months or longer, and those who intended to stay more than six months even though their length of stay is less than six months.
2. **Population Growth Rate** is the rate at which population is increasing (or decreasing) in a given year and expressed as a percentage of the year base population.
3. **Sex Ratio** is the ratio between the number of male population by the number of females in a particular region and time, usually expressed as the number of resident males to 100 females.

$$\text{Sex Ratio} = \frac{\text{Number of Males}}{\text{Number of Females}} \times 100$$

4. **Population Density** is the number of peoples per square kilometer.
5. **The growth rate of population** is the number that show percentage of population growth within a specified period.
6. **Urban Area** : The term of urban area refers to village equivalent administrative area which satisfies certain requirements regarding

persyaratan tertentu dalam hal kepadatan penduduk, persentase rumah tangga pertanian dan sejumlah fasilitas urban lainnya seperti jalan dan sebagainya. Jadi daerah perkotaan tidak identik dengan kota walaupun semua desa/kelurahan di kota termasuk perkotaan. Desa perkotaan biasanya dikepalai oleh seorang lurah sedangkan desa/pedesaan dikepalai oleh seorang kepala desa.

7. **Rumah Tangga** adalah seseorang atau sekelompok orang yang mendiami sebagian atau seluruh bangunan fisik/sensus dan biasanya tinggal bersama serta makan dari satu dapur. Yang dimaksud makan dari satu dapur adalah jika pengurusan kebutuhan sehari-hari dikelola bersama-sama menjadi satu.
 8. **Anggota Rumah Tangga** adalah semua orang yang biasanya bertempat tinggal di suatu rumah tangga, baik yang berada dirumah waktu pencacahan maupun yang sementara tidak ada.
 9. **Rata-rata anggota Rumah Tangga** adalah yang menunjukkan rata-rata jumlah rumah tangga, per rumah tangga.
 10. **Rasio Beban Ketergantungan** adalah Perbandingan antara penduduk usia non produktif (0-14 tahun dan 64 tahun keatas) dengan penduduk usia produktif (15-64 tahun).
 11. **Penduduk usia kerja** adalah penduduk
7. *Household is an individual or a group of people living in a physical/census building unit or part if it an usually commit on a common provision for food and other essentials of living. Common provisions for food means are organizing daily needs for all of household members.*
 8. *Household member are those use usually live in house hold regardless their location at the time of enumeration are classified as household member.*
 9. *Average number of household is the average number of household member per household.*
 10. *Dependency Ratio : Ratio between nonproductive ages population (0-14 years and 65 or over) with productive ages population (15-64 years).*
 11. *Working age population is peoples of 15*

yang berumur 15 tahun ke atas.

years and over.

12. **Tenaga Kerja (Manpower)** adalah penduduk berumur 15 Tahun keatas yang dianggap dapat memproduksi barang dan jasa.

12. **Man power** defined as a group of people aged 10 year and over who are assumed have ability to work.

13. **Definisi Bekerja** yang digunakan BPS pada Sensus 2000 dan survei lainnya adalah mereka yang sedang melakukan kegiatan dengan maksud memperoleh penghasilan. Batasan yang digunakan adalah paling sedikit bekerja satu jam berturut-turut selama satu minggu sebelum pencacahan. Bagi mereka yang tidak bekerja karena cuti dan lain-lain, serta petani yang sementara tidak bekerja karena menunggu panen, tetapa dimasukan bekerja walaupun seminggu pencacahan sedang tidak bekerja.

13. **BPS Working definitions** used in Census 2000 and other surveys are those who are doing activities with the purpose of obtaining income. Restriction used is at least one hour in succession for one week prior to enumeration. For those who do not work due to leave and others, as well as farmers who were temporarily absent from work due to waiting for harvest, although a week tetapa work included the enumeration was not working.

14. **Angkatan kerja** adalah penduduk yang bekerja atau yang punya pekerjaan namun sementara tidak bekerja dan yang mencari pekerjaan.

14. **Labor Force** are people who were working, or having a job but were temporarily absent from work, and those who were looking for work.

Tingkat Partisipasi Angkatan Kerja.

Labor force Participation Rate.

$$TPAK = \frac{\text{Jumlah Angkatan Kerja}}{\text{Jumlah 15 Th. Keatas}} \times 100\%$$

$$LEPR = \frac{\text{Number of Peoples in the labor force}}{\text{Number of Peoples in the age 15 years and over}} \times 100\%$$

3.1 Jumlah Penduduk

Asahan merupakan Kabupaten kelima dengan jumlah penduduk terbesar di Sumatera Utara setelah Simalungun, Langkat, Deli Serdang dan Medan. Jumlah penduduk Asahan berdasarkan hasil Sensus Penduduk (SP) 2000 adalah 595.828 orang (sudah terpisah dengan Kabupaten Batu Bara) termasuk penduduk yang bertempat tinggal tidak tetap. Sedangkan laju pertumbuhan penduduk dari tahun 2000 - 2010 berdasarkan angka terakhir SP 2000 adalah 1,15 persen per tahun.

Hasil perhitungan proyeksi penduduk Asahan keadaan bulan Juni Tahun 2017 diperkirakan sebesar 718.718 orang dengan kepadatan penduduk sebesar 192,53 orang per km². Jumlah rumah tangga sebanyak 167.839 rumah tangga. Sebagian besar rumah tangga bertempat tinggal di daerah perdesaan yaitu sebesar 102.877 dan sisanya 64.962 rumah tangga tinggal di daerah perkotaan. Setiap rumah tangga rata-rata dihuni oleh sekitar 4 orang, sedangkan laju pertumbuhan penduduk dari tahun 2010-2017 sebesar 1,05 persen. Jumlah penduduk perempuan pada tahun 2017 lebih sedikit dari penduduk laki-laki yang terdiri dari 360.901 jiwa penduduk laki-laki dan 357.817 jiwa perempuan atau dengan rasio jenis kelamin sebesar 100,86 yang artinya dari 100 penduduk perempuan terdapat sekitar 101

3.1. Population

Asahan is the fifth most populous Regency in Sumatera Utara after Simalungun, Langkat, Deli Serdang dan Medan. According to the latest, 2000 Population Census Asahan's population was about 595 828 peoples (separate with Batu Bara Regency) include population that had no permanent residence. Population growth rate in the period 2000 - 2010 based on final number of population census was 1,15 percent.

Number of Asahan's population estimated in June 2017 was 718.718 peoples with population density 192,53 peoples per square kilometers. Still in the same year, the number of households was 167.839. There are 102.877 households lived in rural area, while the rest 64.962 lived in urban area and average of population per household was about 4 peoples, even though population growth rate in period 2010 – 2017 was 1,05 percent. The number of female population in 2017 is less than the male population, that consist of 360.901 males and 357.817 females. With this figures, the sex ratio of Asahan was 100,86 it means that number of females populations less than males or in every 100 females there was about 101 males.

penduduk laki-laki.

Jika dilihat dari komposisi perempuan di Kabupaten Asahan yang bekerja sebagai Pegawai Negeri Sipil (sekitar 65,49%) menggambarkan meskipun jumlahnya lebih sedikit dari laki-laki tapi kualitas perempuan di Asahan bias diandalkan. Bila dilihat per kecamatan maka Kecamatan Kisaran Timur merupakan kecamatan dengan jumlah penduduk terbesar dengan tingkat persebaran penduduk sebesar 10,33 persen sedangkan Kecamatan Sei Kepayang Timur adalah yang terkecil yaitu 1,28 persen. Untuk Kecamatan terpadat urutan pertama adalah Kecamatan Kisaran Timur disusul Kisaran Barat dengan masing-masing kepadatan 2.461 dan 1.816 orang per km² dan yang terjarang adalah Kecamatan Bandar Pasir Mandoge. Hal ini dapat dimaklumi karena Kecamatan Kisaran Barat dan Kisaran Timur terletak di ibukota Kabupaten Asahan. Kepadatan penduduk di dua Kecamatan ini perlu mendapat pengelolaan yang lebih baik lagi agar tercipta lingkungan yang baik.

Dilihat dari kelompok umur, persentase penduduk usia 0-14 tahun sebesar 31,59 persen, 15-64 tahun sebesar 63,76 persen dan usia 65 tahun ke atas sebesar 4,64 persen yang berarti jumlah penduduk usia produktif lebih besar dibandingkan penduduk usia non produktif dengan rasio beban ketergantungan sebesar 57,06 artinya setiap 100 orang penduduk usia produktif menanggung sekitar 57 orang penduduk usia non produktif. Perlu perhatian serius untuk menangani penduduk usia lanjut (lansia) yang berjumlah 33.366 jiwa di

When viewed from the composition of women in the District of Asahan who work as Civil Servants (65,49%) Described although the number is less than men but the quality of women in Asahan can be relied upon. When viewed per district, Kisaran Timur was the biggest district in number of population with level of population spread 10,33 percent and the lowest one was 1,28 percent in District of Sei Kepayang Timur. For the first densely populated subdistrict is Kisaran Timur District followed by Kisaran Barat with each density of 2,461 and 1,816 persons per km² and the rarely is Bandar Pasir Mandoge Sub. This is understandable because the District of Kisaran Barat and Kisaran Timur is located in the district capital of Asahan. Population density in these two sub-districts needs to get better management in order to create a good environment.

Population percentage of age group 0-14 years was 31,59 percent, age group 15-64 years was 63,76 percent and 65 or over was 4,64 percent, that means number of productive ages population out numbered than non productive age whereas the dependency ratio of the population was 57,06, it means in 100 peoples of productive ages population there was about 57 peoples of nonproductive ages population. It needs serious attention to handle the elderly (elderly) population of 33.366 people in Asahan District.

Kabupaten Asahan.

3.2. Ketenagakerjaan

Tingkat partisipasi Angkatan Kerja (TPAK) Asahan naik pada tahun 2017. Pada tahun 2015, TPAK di Asahan 61,16 persen meningkat menjadi 64,00 persen di tahun 2017.

Jika dilihat dari status pekerjaannya, 44,38 persen penduduk usia 15 tahun ke atas yang bekerja di Asahan adalah buruh atau karyawan. Penduduk yang berusaha dengan dibantu anggota keluarga mencapai 8,15 persen, sedangkan penduduk yang bekerja sebagai pekerja keluarga mencapai 7,85 persen. Sebesar 4,90 persen penduduk Asahan yang menjadi pengusaha yang mempekerjakan buruh tetap/bukan anggota keluarganya.

Jumlah penduduk Asahan yang merupakan angkatan kerja pada Tahun 2017 adalah sebanyak 315.518 orang yang terdiri dari 296.759 orang terkategori bekerja dan sebesar 18.759 orang terkategori mencari kerja dan tidak bekerja (pengangguran terbuka). Penduduk Asahan yang bekerja ini sebagian besar bekerja pada sektor jasa yaitu 44,98 persen. Sektor kedua terbesar dalam menyerap tenaga kerja di Asahan adalah sektor pertanian yaitu sebesar 36,12 persen.

Jumlah pencari kerja yang terdaftar pada tahun 2017 sebanyak 917 orang ditambah dengan sisa tahun lalu menjadi 565 orang

3.2. Employment

Labour force participation rate (TPAK) Asahan seem to increase in the year 2017. In the year 2015, in Asahan TPAK 61,16 percent increase to 64,00 percent in the year 2017.

When viewed from the status of his job, 44,38 percent of working population aged 15 years and over who work in the Asahan are a worker or employee. Population working with the help of family workers to reach 8,15 percent, while the working population as family workers to reach 7,85 percent. For 4,90 percent of the population who become entrepreneurs Asahan which employs permanent workers/not a worker of his family.

The population of Asahan, which is the labor force in 2017 totaled 315.518 people consisting of 296.759 souls Uncategorized work and at 18.759 Uncategorized souls in search of work and unemployed (unemployment). Population Asahan that work was mostly working in the service sector, which is 44,98 percent. The second biggest sector in absorbing the labor force in the Asahan is the agricultural sector that is equal to 36,12 percent.

The number of job seekers registered in the year 2017 as many as 917 people plus the rest of last year to 565 people consisting of

yang terdiri dari 340 pencari kerja laki-laki dan sisanya 577 adalah pekerja perempuan dan 16,20 persen diantaranya sudah ditempatkan.

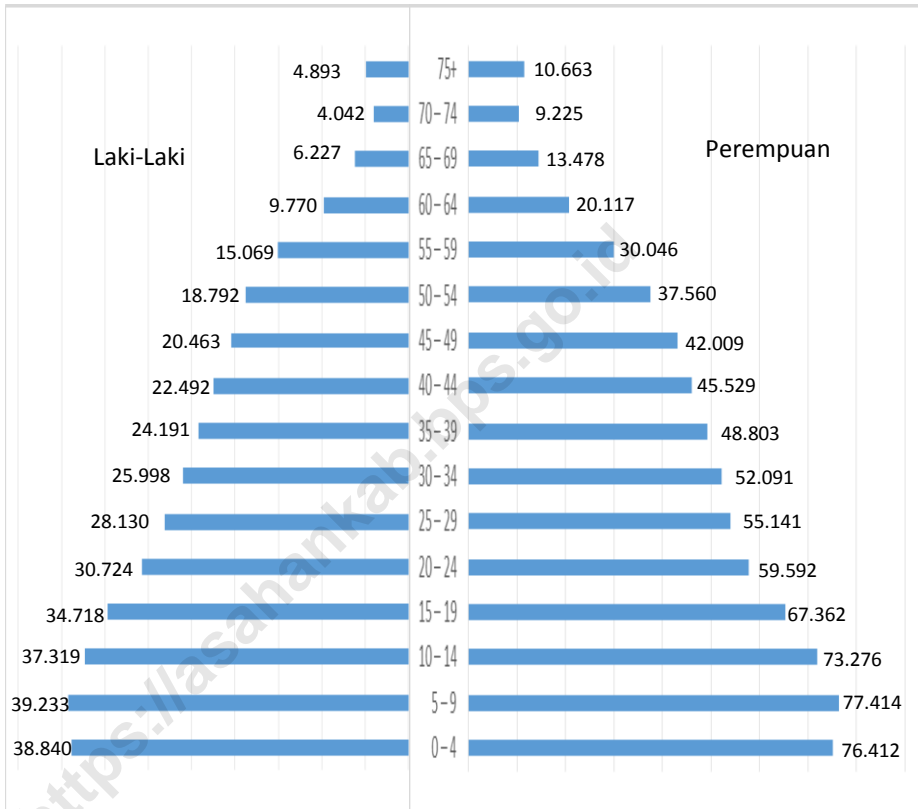
340 male job seekers and the remaining 577 were women workers and 16,20 percent were already stationed.

Jumlah pengangguran tahun 2017 sebanyak 18.759 orang. Bila kita lihat dari pendidikan yang ditamatkan ada sebanyak 13.264 orang yang berpendidikan SMA ke atas (70,70%) dan selebihnya berpendidikan SMP ke bawah sebesar 5.495 orang (29,29%).

There were 18.759 people who left unemployed in the year of 2017, where 13.264 of them (70,70%) were a senior high school graduate and the rest 5.495 (29,29%) were a junior high school or lower graduate.

<https://asahankab.bps.go.id>

Gambar 3.1 Jumlah Penduduk Menurut Kelompok Umur dan Jenis Kelamin di Kabupaten Asahan (orang), 2017
Figure 3.1 Estimate of Population by Type of Age Group and Sex in Asahan Regency (people), 2017

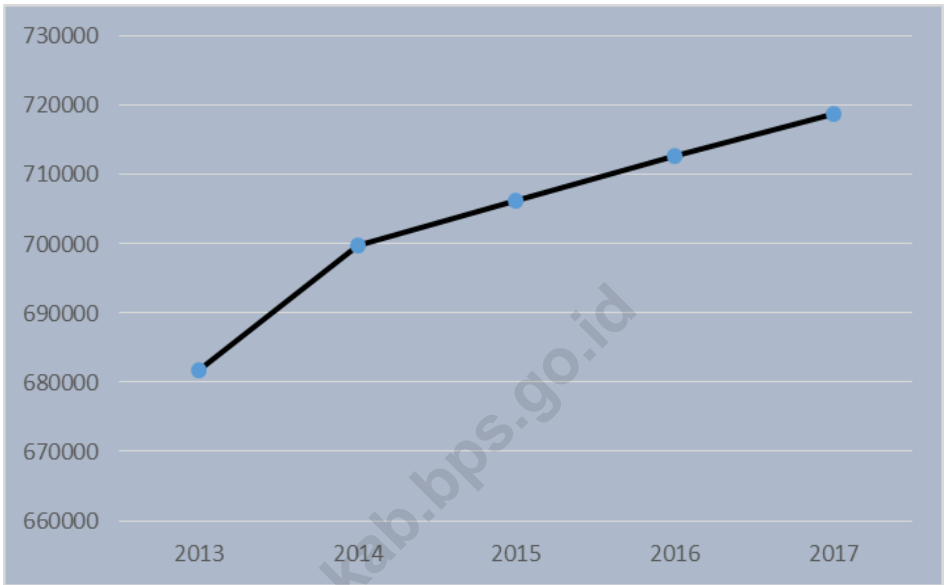


Sumber : Badan Pusat Statistik Kabupaten Asahan

Source : BPS-Statistics of Asahan Regency

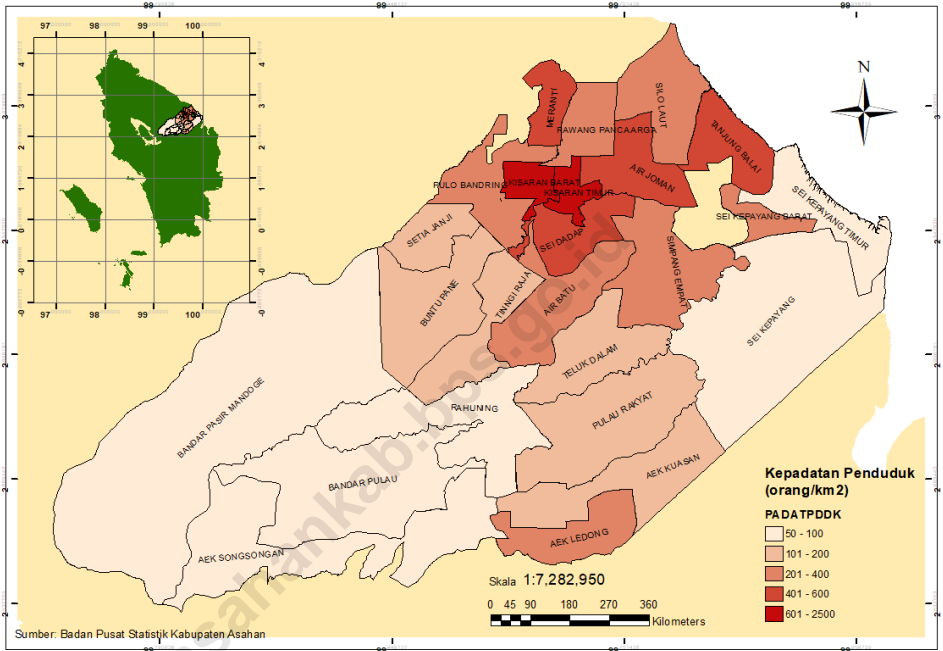
Gambar 3.2
Figure

Jumlah dan Pertumbuhan Penduduk Kabupaten Asahan, 2013 - 2017
Number and Population Growth of Asahan Regency, 2013 - 2017



Sumber : Badan Pusat Statistik Kabupaten Asahan
Source : BPS-Statistics of Asahan Regency

Gambar 3.3 **Peta Kepadatan Penduduk Menurut Kecamatan Kabupaten Asahan, 2017**
Figure 3.3 **Map of Total Density Population by District of Asahan Regency, 2017**



Sumber : Badan Pusat Statistik Kabupaten Asahan
 Source : BPS-Statistics of Asahan Regency

3.1 Penduduk

Tabel 3.1.1 **Luas Wilayah dan Jumlah Penduduk Menurut Kecamatan di Kabupaten Asahan, 2017**
Table 3.1.1 **Area and Population by Districts in Asahan Regency, 2017**

	Kecamatan <i>District</i>	Luas/ <i>Area</i>		Penduduk <i>Population</i>		Kepadatan Penduduk (orang/km ²)
		km ²	%	Jumlah	%	
	(1)	(2)	(3)	(4)	(5)	(6)
1.	B. P. Mandoge	713,6321	19,11	35 329	4,92	49,51
2.	Bandar Pulau	268,4124	7,19	22 005	3,06	81,98
3.	Aek Songsongan	282,2056	7,55	17 703	2,46	62,73
4.	Rahuning	195,7978	5,24	18 804	2,62	96,04
5.	Pulau Rakyat	213,6475	5,72	33 950	4,72	158,91
6.	Aek Kuasan	143,1331	3,83	24 517	3,41	171,29
7.	Aek Ledong	85,1169	2,27	21 151	2,94	248,49
8.	Sei Kepayang	370,6919	9,93	18 380	2,56	49,58
9.	Sei Kepayang Barat	49,1921	1,31	13 756	1,91	279,64
10.	Sei Kepayang Timur	100,6452	2,69	9 231	1,28	91,72
11.	Tanjung Balai	88,6836	2,37	37 529	5,22	423,18
12.	Simpang Empat	135,7699	3,63	42 395	5,90	312,26
13.	Teluk Dalam	117,0128	3,13	18 544	2,58	158,48
14.	Air Batu	117,1454	3,13	42 078	5,85	359,19
15.	Sei Dadap	82,7819	2,21	33 140	4,61	400,33
16.	Buntu Pane	153,3986	4,10	24 242	3,37	158,03
17.	Tinggi Raja	107,8977	2,89	19 459	2,71	180,35
18.	Setia Janji	62,3702	1,67	12 299	1,71	197,19
19.	Meranti	45,3276	1,21	20 834	2,90	459,63
20.	Pulo Bandring	86,9936	2,33	29 792	4,15	342,46
21.	Rawang Panca Arga	67,3702	1,80	18 841	2,62	279,66
22.	Air Joman	98,0944	2,62	49 269	6,86	502,26
23.	Silau Laut	84,6758	2,26	21 646	3,01	255,63
24.	Kisaran Barat	32,8052	0,87	59 579	8,29	1 816,15
25.	Kisaran Timur	30,1678	0,80	74 245	10,33	2 461,07
	Asahan	3 732,9700	100,00	718 718	100,00	192,53

Sumber : Badan Pusat Statistik Kabupaten Asahan

Source : BPS-Statistics of Asahan Regency

Jumlah Penduduk dan Laju Pertumbuhan Penduduk di Kabupaten Asahan, 2014 - 2017
Table 3.1.2 Total Population and Population Growth Rate in Asahan Regency, 2014 - 2017

	Kecamatan <i>District</i>	Penduduk (orang) <i>Population (people)</i>				Laju Pertumbuhan Penduduk per Tahun (%)		
		2014	2015	2016	2017	2010- 2015	2010- 2016	2010- 2017
	(1)	(2)	(3)	(4)	(5)	(6)	(7)	(8)
1.	B. P. Mandoge	34 393	34 719	35 030	35 329	1,12	1,08	1,05
2.	Bandar Pulau	21 423	21 622	21 819	22 005	1,06	1,04	1,01
3.	Aek Songsongan	17 235	17 396	17 554	17 703	1,08	1,05	1,02
4.	Rahuning	18 307	18 479	18 646	18 804	1,08	1,05	1,02
5.	Pulau Rakyat	33 049	33 362	33 665	33 950	1,13	1,10	1,06
6.	Aek Kuasan	23 869	24 089	24 311	24 517	1,06	1,04	1,01
7.	Aek Ledong	20 591	20 781	20 973	21 151	1,08	1,05	1,02
8.	Sei Kepayang	17 895	18 063	18 226	18 380	1,09	1,06	1,03
9.	Sei Kepayang Barat	13 396	13 521	13 643	13 756	1,06	1,04	1,01
10.	Sei Kepayang Timur	8 989	9 073	9 155	9 231	1,07	1,05	1,01
11.	Tanjung Balai	36 538	36 880	37 214	37 529	1,11	1,08	1,04
12.	Simpang Empat	41 274	41 665	42 039	42 395	1,10	1,07	1,04
13.	Teluk Dalam	18 057	18 225	18 390	18 544	1,07	1,04	1,01
14.	Air Batu	40 967	41 351	41 726	42 078	1,10	1,07	1,04
15.	Sei Dadap	32 265	32 566	32 862	33 140	1,07	1,05	1,02
16.	Buntu Pane	23 602	23 822	24 039	24 242	1,11	1,08	1,05
17.	Tinggi Raja	18 947	19 124	19 298	19 459	1,11	1,07	1,04
18.	Setia Janji	11 977	12 088	12 198	12 299	1,10	1,07	1,04
19.	Meranti	20 288	20 475	20 663	20 834	1,10	1,07	1,04
20.	Pulo Bandring	29 008	29 278	29 544	29 792	1,08	1,05	1,02
21.	Rawang Panca Arga	18 346	18 517	18 685	18 841	1,10	1,07	1,03
22.	Air Joman	47 967	48 417	48 856	49 269	1,11	1,08	1,05
23.	Silau Laut	21 076	21 269	21 466	21 646	1,07	1,05	1,02
24.	Kisaran Barat	57 994	58 543	59 071	59 579	1,19	1,14	1,10
25.	Kisaran Timur	72 267	72 958	73 611	74 245	1,19	1,14	1,10
	Asahan	699 720	706 283	712 684	718 718	1,11	1,08	1,05

Sumber : Badan Pusat Statistik Kabupaten Asahan

Source : BPS-Statistics of Asahan Regency

Tabel
Table**3.1.3**

Jumlah Penduduk Menurut Kelompok Umur dan Jenis Kelamin di Kabupaten Asahan (orang), 2017
Estimate of Population by Type of Age Group and Sex in Asahan Regency (people), 2017

Kelompok Umur <i>Type of Age</i>	Penduduk <i>Population</i>		
	Laki-laki <i>Male</i>	Perempuan <i>Female</i>	Jumlah <i>Total</i>
(1)	(2)	(3)	(4)
0 – 4	38 840	37 572	76 412
5 – 9	39 233	38 181	77 414
10 – 14	37 319	35 957	73 276
15 – 19	34 718	32 644	67 362
20 – 24	30 724	28 868	59 592
25 – 29	28 130	27 011	55 141
30 – 34	25 998	26 093	52 091
35 – 39	24 191	24 612	48 803
40 – 44	22 492	23 037	45 529
45 – 49	20 463	21 546	42 009
50 – 54	18 792	18 768	37 560
55 – 59	15 069	14 977	30 046
60 – 64	9 770	10 347	20 117
65 – 69	6 227	7 251	13 478
70 – 74	4 042	5 183	9 225
75+	4 893	5 770	10 663
Jumlah/Total	360 901	357 817	718 718

Sumber : Badan Pusat Statistik Kabupaten Asahan

Source : BPS-Statistics of Asahan Regency

Tabel 3.1.4 **Perkiraan Jumlah Penduduk Menurut Kelompok Umur dan Kecamatan (orang), 2017**
Table 3.1.4 **Estimate of Population by Type of Age and District (people), 2017**

Kecamatan <i>District</i>	Kelompok Umur <i>Type of Age</i>				
	0-4	5-9	10-14	15-19	20-24
(1)	(2)	(3)	(4)	(5)	(6)
1. B. P. Mandoge	4 338	4 279	3 811	2 744	2 732
2. Bandar Pulau	2 543	2 545	2 277	2 077	1 800
3. Aek Songsongan	1 900	1 914	1 793	1 652	1 373
4. Rahuning	2 150	2 065	1 858	1 566	1 456
5. Pulau Rakyat	3 539	3 729	3 516	2 939	2 490
6. Aek Kuasan	2 565	2 361	2 307	2 216	2 042
7. Aek Ledong	2 327	2 267	2 085	1 924	1 794
8. Sei Kepayang	2 125	2 273	2 039	1 538	1 389
9. Sei Kepayang Barat	1 698	1 712	1 517	1 307	1 252
10. Sei Kepayang Timur	1 100	1 142	1 021	796	735
11. Tanjung Balai	4 728	4 571	4 162	3 884	3 679
12. Simpang Empat	4 848	5 018	4 653	4 103	3 489
13. Teluk Dalam	2 012	2 043	1 796	1 709	1 532
14. Air Batu	4 444	4 372	4 343	3 847	3 446
15. Sei Dadap	3 342	3 436	3 416	3 297	2 900
16. Buntu Pane	2 511	2 533	2 329	2 194	1 960
17. Tinggi Raja	1 807	1 929	1 912	1 798	1 541
18. Setia Janji	1 168	1 175	1 205	1 133	897
19. Meranti	2 148	2 174	2 271	1 845	1 453
20. Pulo Bandring	2 884	3 090	2 828	2 778	2 515
21. Rawang Panca Arga	1 884	1 879	1 955	1 958	1 423
22. Air Joman	5 362	5 483	5 190	4 967	4 283
23. Silau Laut	2 395	2 537	2 384	2 073	1 682
24. Kisaran Barat	5 378	5 522	5 556	5 686	5 160
25. Kisaran Timur	7 216	7 365	7 052	7 331	6 569
Asahan	76 412	77 414	73 276	67 362	59 592

Lanjutan Tabel/*Continued Table 3.1.4*

Kecamatan <i>District</i>	Kelompok Umur <i>Type of Age</i>				
	25-29	30-34	35-39	40-44	45-49
(1)	(7)	(8)	(9)	(10)	(11)
1. B. P. Mandoge	2 755	2 834	2 768	2 562	2 198
2. Bandar Pulau	1 844	1 561	1 466	1 432	1 299
3. Aek Songsongan	1 255	1 250	1 195	1 164	1 092
4. Rahuning	1 443	1 512	1 393	1 323	1 085
5. Pulau Rakyat	2 506	2 383	2 343	2 196	2 039
6. Aek Kuasan	1 898	1 818	1 590	1 530	1 483
7. Aek Ledong	1 712	1 628	1 425	1 333	1 209
8. Sei Kepayang	1 244	1 236	1 278	1 135	963
9. Sei Kepayang Barat	997	1 026	917	766	623
10. Sei Kepayang Timur	649	683	663	572	466
11. Tanjung Balai	3 026	2 566	2 375	2 046	1 738
12. Simpang Empat	3 130	3 063	2 794	2 533	2 239
13. Teluk Dalam	1 524	1 403	1 160	1 118	1 095
14. Air Batu	3 235	3 151	2 885	2 657	2 473
15. Sei Dadap	2 646	2 322	2 181	2 007	1 911
16. Buntu Pane	2 050	1 636	1 570	1 611	1 607
17. Tinggi Raja	1 547	1 313	1 179	1 152	1 278
18. Setia Janji	824	801	778	813	824
19. Meranti	1 441	1 400	1 381	1 253	1 324
20. Pulo Bandring	2 293	2 170	2 109	2 000	1 742
21. Rawang Panca Arga	1 266	1 174	1 304	1 246	1 110
22. Air Joman	3 766	3 675	3 282	2 844	2 662
23. Silau Laut	1 528	1 468	1 448	1 264	1 206
24. Kisaran Barat	4 733	4 441	4 084	3 945	3 783
25. Kisaran Timur	5 829	5 577	5 235	5 027	4 560
Asahan	55 141	52 091	48 803	45 529	42 009

Lanjutan Tabel/*Continued Table 3.1.4*

Kecamatan <i>District</i>	Kelompok Umur <i>Type of Age</i>				Jumlah <i>Total</i>
	50-54	55-59	60-64	65+	
(1)	(12)	(13)	(14)	(15)	(16)
1. B. P. Mandoge	1 715	1 178	648	767	35 329
2. Bandar Pulau	1 070	782	527	782	22 005
3. Aek Songsongan	998	802	444	871	17 703
4. Rahuning	918	840	441	754	18 804
5. Pulau Rakyat	1 989	1 619	974	1 688	33 950
6. Aek Kuasan	1 387	1 322	752	1 246	24 517
7. Aek Ledong	1 047	892	553	955	21 151
8. Sei Kepayang	754	620	567	1 219	18 380
9. Sei Kepayang Barat	551	471	372	547	13 756
10. Sei Kepayang Timur	394	281	277	452	9 231
11. Tanjung Balai	1 494	1 124	881	1 255	37 529
12. Simpang Empat	1 962	1 573	1 249	1 741	42 395
13. Teluk Dalam	1 042	850	473	787	18 544
14. Air Batu	2 235	1 789	1 143	2 058	42 078
15. Sei Dadap	1 683	1 469	953	1 577	33 140
16. Buntu Pane	1 504	987	601	1 149	24 242
17. Tinggi Raja	1 269	821	628	1 285	19 459
18. Setia Janji	767	555	420	939	12 299
19. Meranti	1 202	945	655	1 342	20 834
20. Pulo Bandring	1 696	1 325	774	1 588	29 792
21. Rawang Panca Arga	1 094	823	605	1 120	18 841
22. Air Joman	2 352	1 979	1 295	2 129	49 269
23. Silau Laut	1 099	908	666	988	21 646
24. Kisaran Barat	3 436	2 888	1 994	2 973	59 579
25. Kisaran Timur	3 902	3 203	2 225	3 154	74 245
Asahan	37 560	30 046	20 117	33 366	718 718

Sumber : Badan Pusat Statistik Kabupaten Asahan

Source : BPS-Statistics of Asahan Regency

Tabel
Table**3.1.5****Jumlah Penduduk Menurut Kecamatan dan Jenis Kelamin Di
Kabupaten Asahan (orang), 2017**
*Population by District and Sex in Asahan Regency (people),
2017*

	Kecamatan <i>District</i>	Penduduk <i>Population</i>			Rasio Jenis Kelamin <i>Sex Ratio</i>
		Laki-laki <i>Male</i>	Perempuan <i>Female</i>	Jumlah <i>Total</i>	
	(1)	(2)	(3)	(4)	(5)
1.	B. P. Mandoge	18 109	17 220	35 329	105,16
2.	Bandar Pulau	11 258	10 747	22 005	104,75
3.	Aek Songsongan	8 911	8 792	17 703	101,35
4.	Rahuning	9 489	9 315	18 804	101,87
5.	Pulau Rakyat	17 031	16 919	33 950	100,66
6.	Aek Kuasan	12 362	12 155	24 517	101,70
7.	Aek Ledong	10 701	10 450	21 151	102,40
8.	Sei Kepayang	9 142	9 238	18 380	98,96
9.	Sei Kepayang Barat	6 938	6 818	13 756	101,76
10.	Sei Kepayang Timur	4 745	4 486	9 231	105,77
11.	Tanjung Balai	19 024	18 505	37 529	102,80
12.	Simpang Empat	21 399	20 996	42 395	101,92
13.	Teluk Dalam	9 350	9 194	18 544	101,70
14.	Air Batu	21 154	20 924	42 078	101,10
15.	Sei Dadap	16 776	16 364	33 140	102,52
16.	Buntu Pane	12 087	12 155	24 242	99,44
17.	Tinggi Raja	9 738	9 721	19 459	100,17
18.	Setia Janji	6 143	6 156	12 299	99,79
19.	Meranti	10 325	10 509	20 834	98,25
20.	Pulo Bandring	14 987	14 805	29 792	101,23
21.	Rawang Panca Arga	9 542	9 299	18 841	102,61
22.	Air Joman	24 817	24 452	49 269	101,49
23.	Silau Laut	10 836	10 810	21 646	100,24
24.	Kisaran Barat	29 388	30 191	59 579	97,34
25.	Kisaran Timur	36 649	37 596	74 245	97,48
	Asahan	360 901	357 817	718 718	100,86

Sumber : Badan Pusat Statistik Kabupaten Asahan

Source : BPS-Statistics of Asahan Regency

Tabel
Table**3.1.6 Jumlah Rumah Tangga Daerah Perkotaan dan Perdesaan menurut Kecamatan, 2017**
Number of Households by Urban and Rural by District, 2017

Kecamatan <i>District</i>	Daerah <i>Area</i>		Jumlah <i>Total</i>
	Perkotaan <i>Urban</i>	Perdesaan <i>Rural</i>	
(1)	(2)	(3)	(4)
1. B. P. Mandoge	-	8 844	8 844
2. Bandar Pulau	-	5 475	5 475
3. Aek Songsongan	-	4 370	4 370
4. Rahuning	-	4 690	4 690
5. Pulau Rakyat	1 032	7 014	8 046
6. Aek Kuasan	2 936	3 095	6 031
7. Aek Ledong	2 482	2 466	4 948
8. Sei Kepayang	-	4 255	4 255
9. Sei Kepayang Barat	-	2 904	2 904
10. Sei Kepayang Timur	-	2 039	2 039
11. Tanjung Balai	4 741	3 334	8 075
12. Simpang Empat	4 496	4 883	9 379
13. Teluk Dalam	551	3 989	4 540
14. Air Batu	4 272	5 770	10 042
15. Sei Dadap	2 541	4 861	7 402
16. Buntu Pane	3 851	1 965	5 816
17. Tinggi Raja	-	4 808	4 808
18. Setia Janji	-	3 053	3 053
19. Meranti	1 376	3 584	4 960
20. Pulo Bandring	1 387	5 708	7 095
21. Rawang Panca Arga	903	3 497	4 400
22. Air Joman	3 550	7 251	10 801
23. Silau Laut	-	5 022	5 022
24. Kisaran Barat	13 705	-	13 705
25. Kisaran Timur	17 139	-	17 139
Asahan	64 962	102 877	167 839

Sumber : Badan Pusat Statistik Kabupaten Asahan

Source : BPS-Statistics of Asahan Regency

Tabel
Table

3.1.7

**Jumlah Penduduk, Rumah Tangga, dan Rata-rata Anggota
Rumah Tangga di Kabupaten Asahan, 2013 - 2017**
*Population, Household, and Average Household Member
in Asahan Regency, 2013 – 2017*

Tahun Year	Penduduk Population (orang/people)	Rumah Tangga Household	Rata-rata Avarage
(1)	(2)	(3)	(4)
2013	681 794	161 783	4
2014	699 720	163 567	4
2015	706 283	164 935	4
2016	712 684	166 430	4
2017	718 718	167 839	4

Sumber : Badan Pusat Statistik Kabupaten Asahan

Source : BPS-Statistics of Asahan Regency

Tabel 3.1.8 Jumlah Penduduk Menurut Kecamatan (orang), 2012 - 2017
Table 3.1.8 Population by District (people), 2012 – 2017

	Kecamatan District	Tahun Year		
		2012	2013	2014
	(1)	(2)	(3)	(4)
1.	B. P. Mandoge	33 316	33 512	34 393
2.	Bandar Pulau	20 803	20 874	21 423
3.	Aek Songsongan	16 722	16 794	17 235
4.	Rahuning	17 761	17 831	18 307
5.	Pulau Rakyat	31 987	32 216	33 049
6.	Aek Kuasan	23 176	23 257	23 869
7.	Aek Ledong	19 977	20 049	20 591
8.	Sei Kepayang	17 352	17 437	17 895
9.	Sei Kepayang Barat	13 009	13 052	13 396
10.	Sei Kepayang Timur	8 724	8 765	8 989
11.	Tanjung Balai	35 401	35 601	36 538
12.	Simpang Empat	40 011	40 143	41 274
13.	Teluk Dalam	17 528	17 595	18 057
14.	Air Batu	39 713	39 913	40 967
15.	Sei Dadap	31 315	31 429	32 265
16.	Buntu Pane	22 863	22 985	23 602
17.	Tinggi Raja	18 360	18 481	18 947
18.	Setia Janji	11 607	11 682	11 977
19.	Meranti	19 660	19 751	20 288
20.	Pulo Bandring	28 142	28 278	29 008
21.	Rawang Panca Arga	17 785	17 886	18 346
22.	Air Joman	46 468	46 738	47 967
23.	Silau Laut	20 456	20 601	21 076
24.	Kisaran Barat	55 969	56 509	57 994
25.	Kisaran Timur	69 771	70 415	72 267
	Asahan	677 876	681 794	699 720

Lanjutan Tabel/*Continued Table 3.1.8*

Kecamatan <i>District</i>	Tahun <i>Year</i>		
	2015	2016	2017
(1)	(5)	(6)	(7)
1. B. P. Mandoge	34 719	35 030	35 329
2. Bandar Pulau	21 622	21 819	22 005
3. Aek Songsongan	17 396	17 554	17 703
4. Rahuning	18 479	18 646	18 804
5. Pulau Rakyat	33 362	33 665	33 950
6. Aek Kuasan	24 089	24 311	24 517
7. Aek Ledong	20 781	20 973	21 151
8. Sei Kepayang	18 063	18 226	18 380
9. Sei Kepayang Barat	13 521	13 643	13 756
10. Sei Kepayang Timur	9 073	9 155	9 231
11. Tanjung Balai	36 880	37 214	37 529
12. Simpang Empat	41 665	42 039	42 395
13. Teluk Dalam	18 225	18 390	18 544
14. Air Batu	41 351	41 726	42 078
15. Sei Dadap	32 566	32 862	33 140
16. Buntu Pane	23 822	24 039	24 242
17. Tinggi Raja	19 124	19 298	19 459
18. Setia Janji	12 088	12 198	12 299
19. Meranti	20 475	20 663	20 834
20. Pulo Bandring	29 278	29 544	29 792
21. Rawang Panca Arga	18 517	18 685	18 841
22. Air Joman	48 417	48 856	49 269
23. Silau Laut	21 269	21 466	21 646
24. Kisaran Barat	58 543	59 071	59 579
25. Kisaran Timur	72 958	73 611	74 245
Asahan	706 283	712 684	718 718

Sumber : Badan Pusat Statistik Kabupaten Asahan

Source : *BPS-Statistics of Asahan Regency*

Tabel 3.1.9 **Jumlah Desa Pantai Menurut Kecamatan, 2017**
Table 3.1.9 **Number of Coast Village by District, 2017**

	Kecamatan <i>District</i>	Desa Pantai <i>Coast</i> <i>Village</i>	Bukan Desa Pantai <i>Non Coast</i> <i>Village</i>	Jumlah Desa/ Kelurahan <i>Total Village</i>
	(1)	(2)	(3)	(4)
1.	B. P. Mandoge	-	9	9
2.	Bandar Pulau	-	10	10
3.	Aek Songsongan	-	9	9
4.	Rahuning	-	7	7
5.	Pulau Rakyat	-	12	12
6.	Aek Kuasan	-	7	7
7.	Aek Ledong	-	7	7
8.	Sei Kepayang	4	2	6
9.	Sei Kepayang Barat	-	6	6
10.	Sei Kepayang Timur	5	-	5
11.	Tanjung Balai	6	2	8
12.	Simpang Empat	-	8	8
13.	Teluk Dalam	-	6	6
14.	Air Batu	-	12	12
15.	Sei Dadap	-	10	10
16.	Buntu Pane	-	9	9
17.	Tinggi Raja	-	7	7
18.	Setia Janji	-	5	5
19.	Meranti	-	7	7
20.	Pulo Bandring	-	10	10
21.	Rawang Panca Arga	-	7	7
22.	Air Joman	-	7	7
23.	Silau Laut	-	5	5
24.	Kisaran Barat	-	13	13
25.	Kisaran Timur	-	12	12
	Asahan	16	188	204

Sumber : Badan Pusat Statistik Kabupaten Asahan

Source : BPS-Statistics of Asahan Regency

Tabel 3.1.10 **Perkiraan Jumlah Penduduk Menurut Kecamatan, Kewarganegaraan dan Jenis Kelamin (orang), 2017**
Table 3.1.10 **Estimate of Population by District, Citizenship and Type of Sex (people), 2017**

	Kecamatan <i>District</i>	Kewarganegaraan/ <i>Citizenship</i>				Jumlah <i>Total</i>
		Indonesia		Asing		
		<i>Indonesian</i>		<i>Foreign</i>		
		Lk	Pr	Lk	Pr	
		<i>Male</i>	<i>Female</i>	<i>Male</i>	<i>Female</i>	
(1)	(2)	(3)	(4)	(5)	(6)	
1.	B. P. Mandoge	18 109	17 220	-	-	35 329
2.	Bandar Pulau	11 258	10 747	-	-	22 005
3.	Aek Songsongan	8 911	8 792	-	-	17 703
4.	Rahuning	9 489	9 315	-	-	18 804
5.	Pulau Rakyat	17 031	16 919	-	-	33 950
6.	Aek Kuasan	12 362	12 155	-	-	24 517
7.	Aek Ledong	10 701	10 450	-	-	21 151
8.	Sei Kepayang	9 142	9 238	-	-	18 380
9.	Sei Kepayang Barat	6 938	6 818	-	-	13 756
10.	Sei Kepayang Timur	4 745	4 486	-	-	9 231
11.	Tanjung Balai	19 024	18 505	-	-	37 529
12.	Simpang Empat	21 399	20 996	-	-	42 395
13.	Teluk Dalam	9 350	9 194	-	-	18 544
14.	Air Batu	21 154	20 924	-	-	42 078
15.	Sei Dadap	16 776	16 364	-	-	33 140
16.	Buntu Pane	12 087	12 155	-	-	24 242
17.	Tinggi Raja	9 738	9 721	-	-	19 459
18.	Setia Janji	6 143	6 156	-	-	12 299
19.	Meranti	10 325	10 509	-	-	20 834
20.	Pulo Bandring	14 987	14 805	-	-	29 792
21.	Rawang Panca Arga	9 542	9 299	-	-	18 841
22.	Air Joman	24 817	24 452	-	-	49 269
23.	Silau Laut	10 836	10 810	-	-	21 646
24.	Kisaran Barat	29 388	30 191	-	-	59 579
25.	Kisaran Timur	36 649	37 596	-	-	74 245
	Asahan	360 901	357 817	-	-	718 718

Sumber : Badan Pusat Statistik Kabupaten Asahan

Source : BPS-Statistics of Asahan Regency

Tabel 3.1.11 **Persentase Penduduk Usia 10 Tahun ke atas Menurut Tingkat Pendidikan yang Ditamatkan, 2016 - 2017**
Table 3.1.11 **Percentage of Population Aged 10 Years and Over by Educational Attainment, 2016 – 2017**

	Tingkat Pendidikan Level of Education	Tahun Year	
		2016	2017
	(1)	(2)	(3)
1.	Tidak/Belum pernah Sekolah	0,03	1,41
2.	Tidak Tamat SD	21,84	18,63
3.	SD dan Sederajat	28,40	26,68
4.	SLTP dan Sederajat	19,37	21,01
5.	SLTA dan Sederajat	25,85	26,37
6.	Diploma I,II dan III	1,04	1,92
7.	DIV/Sarjana/Pasca Sarjana	3,47	3,97

Sumber : SUSENAS 2016 - 2017, BPS Kabupaten Asahan

Source : National Socio Economic Survey 2016 – 2017, BPS-Statistics of Asahan Regency

Tabel
Table **3.1.12** **Proporsi Penduduk Perempuan Usia 10 Tahun ke Atas yang Pernah Kawin Menurut Usia Perkawinan Pertama di Kabupaten Asahan, 2016 - 2017**
Proportion of Female Population Age 10 Years and Over Who Ever Married by Age at First Marriage in Asahan Regency, 2016 - 2017

Usia Perkawinan Pertama <i>Age at First Marriage</i>	2016	2017
(1)	(2)	(3)
≤ 16	7,38	4,59
17 – 24	76,50	78,34
25 +	16,12	17,06
Rata-rata Umur Perkawinan Pertama <i>Singular Mean At First Marriage (SMAM)</i>	20,95	21,30

Sumber : SUSENAS 2016 - 2017, BPS Kabupaten Asahan

Source : National Socio Economic Survey 2016 - 2017, BPS-Statistics of Asahan Regency

Tabel
Table **3.1.13** **Persentase Penduduk Usia 10 Tahun ke Atas Menurut Status Perkawinan di Kabupaten Asahan, 2017**
Percentage of Population Aged 10 Years and Over by Marriage Status, 2017

Status Perkawinan Marriage Status	Laki – laki Male	Perempuan Female	Jumlah Total
(1)	(2)	(3)	(4)
Belum Kawin/ <i>Single</i>	39,13	29,35	34,24
Kawin/ <i>Married</i>	57,47	58,15	57,81
Cerai Hidup/ <i>Divorced</i>	1,02	1,91	1,46
Cerai Mati/ <i>Death Divorce</i>	2,39	10,59	6,48

Sumber : SUSENAS 2017, BPS Kabupaten Asahan

Source : National Socio Economic Survey 2017, BPS-Statistics of Asahan Regency

3.2 Ketenagakerjaan

Tabel 3.2.1 **Penduduk Berumur 15 Tahun ke Atas Menurut Jenis Kegiatan Utama Di Kabupaten Asahan (orang), 2014 – 2015 dan 2017**
Table 3.2.1 **Population 15 Years and Over by Type of Main Activities in Asahan Regency (people), 2014 – 2015 and 2017**

Jenis Kegiatan Utama		2014	2015	2017
Type of Main Activities				
(1)		(2)	(3)	(4)
I.	Angkatan Kerja/ <i>Labour Force</i>	285 110	294 118	315 518
	1. Bekerja/ <i>Working</i>	279 873	276 998	296 759
	2. Penganggur/ <i>Unemployment</i>	5 237	17 120	18 759
II.	Bukan Angkatan Kerja/ <i>Non Labour Force</i>	189 750	186 820	177 441
	1. Sekolah/ <i>Attending School</i>	53 210	44 493	40 359
	2. Mengurus Rumah Tangga/ <i>Housekeeping</i>	115 302	117 247	120 341
	3. Lainnya/ <i>Others</i>	21 246	25 080	16 741
Jumlah/Total		474 868	480 938	492 959
Tingkat Partisipasi Angkatan Kerja (TPAK)		60,04	61,16	64,00
Tingkat Pengangguran Terbuka (TPT)		1,84	5,82	5,95

Sumber : Sakernas 2014- 2015 dan 2017, BPS Kabupaten Asahan

Source : National Labour Force Survey 2014-2015 and 2017, BPS-Statistics of Asahan Regency

Tabel 3.2.2 **Penduduk Berumur 15 Tahun ke Atas Menurut Jenis Kegiatan Utama dan Jenis Kelamin di Kabupaten Asahan (orang), 2017**
Table 3.2.2 **Population 15 Years and Over by Type of Main Activity and Sex in Asahan Regency (people), 2017**

Jenis Kegiatan Utama <i>Type of Main Activities</i>	Laki – Laki <i>Male</i>	Perempuan <i>Female</i>	Jumlah <i>Total</i>
(1)	(2)	(3)	(4)
I. Angkatan Kerja/ <i>Labour Force</i>	205 407	110 111	315 518
1. Bekerja/ <i>Working</i>	194 212	102 547	296 759
2. Penganggur/ <i>Unemployment</i>	11 195	7 564	18 759
II. Bukan Angkatan Kerja/ <i>Non Labour Force</i>	40 731	136 710	177 441
1. Sekolah/ <i>Attending School</i>	21 006	19 353	40 359
2. Mengurus Rumah Tangga/ <i>Housekeeping</i>	9 820	110 521	120 341
3. Lainnya/ <i>Others</i>	9 905	6 836	16 741
Jumlah/<i>Total</i>	246 138	246 821	492 959
Tingkat Partisipasi Angkatan Kerja (TPAK)	83,45	44,61	64,00
Tingkat Pengangguran Terbuka (TPT)	5,45	6,87	5,95

Sumber : Sakernas 2017, BPS Kabupaten Asahan

Source : National Labour Force Survey 2017, BPS-Statistics of Asahan Regency

Tabel
Table

3.2.3 Jumlah Angkatan Kerja Menurut Jenis Kegiatan Utama dan Pendidikan yang Ditamatkan di Kabupaten Asahan (orang), 2017
Number of Labour Force by Type of Activity and Educational Attainment in Asahan Regency (people), 2017

Jenis Kegiatan Utama <i>Type of Main Activities</i>	Pendidikan yang Ditamatkan <i>Educational Attainment</i>			Jumlah <i>Total</i>
	SD Ke bawah <i>Under Primary School</i>	SMP <i>Junior High School</i>	SMA Ke atas <i>Above Senior High School</i>	
(1)	(2)	(3)	(4)	(5)
Angkatan Kerja/ <i>Labour Force</i>	118 727	61 358	135 433	315 518
1. Bekerja/ <i>Working</i>	117 177	57 413	122 169	296 759
2. Penganggur/ <i>Seeking Job</i>	1 550	3 945	13 264	18 759

Sumber : Sakernas 2017, BPS Kabupaten Asahan

Source : *National Labour Force Survey 2017, BPS-Statistics of Asahan Regency*

**Tabel
Table****3.2.4 Penduduk Berumur 15 Tahun ke Atas yang Bekerja Menurut Kelompok Umur dan Jenis Kelamin di Kabupaten Asahan (orang), 2017
Population 15 Years and Over Who Worked by Group of Age and Sex in Asahan Regency (people), 2017**

Kelompok Umur Group of Age	Laki – Laki Male	Perempuan Female	Jumlah Total
(1)	(2)	(3)	(4)
15 – 19	12 612	8 518	21 130
20 – 24	18 187	8 588	26 775
25 – 29	21 224	10 836	32 060
30 – 34	23 386	11 680	35 066
35 – 39	30 991	15 390	46 381
40 – 44	22 702	9 593	32 295
45 – 49	19 781	11 670	31 451
50 – 54	15 927	10 026	25 953
55 – 59	15 028	6 921	21 949
60 +	14 374	9 325	23 699
Jumlah/Total	194 212	102 547	296 759

Sumber : Sakernas 2017, BPS Kabupaten Asahan

Source : National Labour Force Survey 2017, BPS-Statistics of Asahan Regency

Tabel
Table

3.2.5 Penduduk Berumur 15 Tahun ke Atas yang Bekerja Menurut Lapangan Pekerjaan Utama dan Jenis Kelamin di Kabupaten Asahan (orang), 2017
Population 15 Years and Over Who Worked by Main Industry and Sex In Asahan Regency (people), 2017

Lapangan Pekerjaan Utama <i>Main Industry</i>		Laki-laki <i>Male</i>	Perempuan <i>Female</i>	Jumlah <i>Total</i>
(1)		(2)	(3)	(4)
1.	Pertanian/ <i>Agriculture</i>	88 667	18 532	107 199
2.	Manufaktur/ <i>Manufacture</i>	37 840	18 235	56 075
3.	Jasa/ <i>Services</i>	67 705	65 780	133 485
Jumlah/Total		194 212	102 547	296 759

Sumber : Sakernas 2017, BPS Kabupaten Asahan

Source : *National Labour Force Survey 2017, BPS-Statistics of Asahan Regency*

Tabel
Table **3.2.6**
Persentase Penduduk Umur 15 Tahun ke Atas yang Bekerja Menurut Status Pekerjaan Utama dan Jenis Kelamin di Kabupaten Asahan, 2017
Percentage of Working Population Aged 15 Years and Over by Job Status Key and Over by Industry and Sex in Asahan Regency, 2017

Status Pekerjaan Utama Job Status Key	Laki-laki Male	Perempuan Female	Jumlah Total
(1)	(2)	(3)	(4)
1. Berusaha sendiri tanpa bantuan orang lain/ <i>Self Employer</i>	41 152	18 507	59 659
2. Berusaha dibantu anggota rumah tangga/buruh tidak tetap/ <i>Employer assisted by family worker/temporary worker</i>	14 834	9 338	24 172
3. Berusaha dengan buruh tetap/ <i>Employer assisted by employee</i>	12 755	1 780	14 535
4. Buruh/karyawan/ <i>Employee</i>	82 691	49 018	131 709
5. Pekerja Bebas di pertanian/ <i>Free worker agriculture</i>	21 461	3 580	25 041
6. Pekerja Bebas di non pertanian/ <i>Free worker non agriculture</i>	14 283	4 050	18 333
7. Pekerja keluarga/ <i>Family worker</i>	7 036	16 274	23 310
Jumlah/Total	194 212	102 547	296 759

Sumber : Sakernas 2017, BPS Kabupaten Asahan

Source : National Labour Force Survey 2017, BPS-Statistics of Asahan Regency

Tabel
Table

3.2.7

Jumlah Pengangguran Terbuka Menurut Tingkat Pendidikan yang Ditamatkan dan Jenis Kelamin di Kabupaten Asahan (orang), 2017
Number of Unemployment by Educational Attainment and Sex in Asahan Regency (people), 2017

	Tingkat Pendidikan yang Ditamatkan <i>Educational Attainment</i>	Laki – Laki <i>Male</i>	Perempuan <i>Female</i>	Jumlah <i>Total</i>
	(1)	(2)	(3)	(4)
1.	SD ke Bawah, SD dan Sederajat/ <i>Under Primary School and equal</i>	1 121	429	1 550
2.	SMP dan Sederajat/ <i>Junior High School and equal</i>	2 415	1 530	3 945
3.	SMA dan Sederajat/ <i>Senior High School and equal</i>	5 438	3 105	8 543
4.	SMK dan Sederajat/ <i>Senior High School (Vocational)</i>	2 221	1 100	3 321
4.	Diploma I/II/III/ <i>Diploma I/II/III</i>	0	412	412
5.	Diploma IV/ Universitas/ <i>Diploma IV/ University</i>	0	988	988
	Jumlah/ <i>Total</i>	11 195	7 564	18 759

Sumber : Sakernas 2017, BPS Kabupaten Asahan

Source : National Labour Force Survey 2017, BPS-Statistics of Asahan Regency

Tabel 3.2.8 **Jumlah Pencari Kerja yang Terdaftar dan yang Dapat Ditempatkan Menurut Tingkat Pendidikan yang Ditamatkan dan Jenis Kelamin Di Kabupaten Asahan (orang), 2017**
Table 3.2.8 **Number of Registered Job Seekers and What You Can Issued by Level of Educational Attainment and Sex in Asahan Regency (people), 2017**

Tingkat Pendidikan <i>Education Level</i>	Sisa Tahun Lalu <i>Rest of</i> <i>Last Year</i>		Terdaftar Tahun ini <i>Registered</i>		Jumlah Terdaftar <i>Total</i> <i>Regis- tered</i>	Ditempatkan <i>Occupied</i>		
	Lk	Pr	Lk	Pr		Lk	Pr	Jlh
	<i>M</i>	<i>F</i>	<i>M</i>	<i>F</i>		<i>M</i>	<i>F</i>	<i>Total</i>
(1)	(2)	(3)	(4)	(5)	(6)	(7)	(8)	(9)
1. Tidak Tamat SD/ <i>Elementary School not Completed</i>	-	-	-	-	-	-	-	-
2. SD/Sederajat <i>Elementary School</i>	9	9	15	7	40	-	-	-
3. SMP Umum / <i>General Junior High School</i>	14	119	32	138	303	-	-	-
4. SMA Umum / <i>General Senior High School</i>	40	50	65	85	240	76	259	335
5. STM / <i>Technical Senior High School</i>	50	-	80	-	130	-	-	-
6. SMK / <i>Senior Vocational High School</i>	30	40	35	76	181	13	22	35
7. SPMA / <i>Senior Agriculture High School</i>	14	-	25	-	39	-	-	-
8. SMA lainnya / <i>Other Senior High School</i>	-	79	32	95	206	-	-	-
9. Diploma I/Akta I <i>Diploma I</i>	-	-	-	-	-	-	-	-
10. Diploma II/Akta II <i>Diploma II</i>	-	-	-	-	-	-	-	-
11. Sarjana Muda/D-III <i>Bachelor/Diploma III</i>	13	35	14	116	178	-	280	280
12. Sarjana Lengkap <i>Graduate</i>	28	35	42	60	165	-	-	-
Jumlah/Total	198	367	340	577	1 482	89	561	650

Lanjutan Tabel/*Continued Table 3.2.8*

Tingkat Pendidikan <i>Education Level</i>	Penghapusan <i>Wiping Out</i>			Belum Ditempatkan <i>Not Occupied Yet</i>		
	Lk <i>M</i>	Pr <i>F</i>	Jumlah <i>Total</i>	Lk <i>M</i>	Pr <i>F</i>	Jumlah <i>Total</i>
(1)	(10)	(11)	(12)	(13)	(14)	(15)
1. Tidak Tamat SD/ <i>Elementary School not Completed</i>	-	-	-	-	-	-
2. SD/Sederajat <i>Elementary School</i>	-	-	-	-	-	-
3. SMP Umum/ <i>General Junior High School</i>	-	-	-	-	-	-
4. SMA Umum/ <i>General Senior High School</i>	-	-	-	55	3	58
5. STM/ <i>Technical Senior High School</i>	-	-	-	45	3	48
6. SMK/ <i>Senior Vocational High School</i>	-	-	-	-	-	-
7. SPMA/ <i>Senior Agriculture High School</i>	-	-	-	-	-	-
8. SMA lainnya/ <i>Other Senior High School</i>	-	-	-	40	10	50
9. Diploma I/Akta I <i>Diploma I</i>	-	-	-	-	-	-
10. Diploma II/Akta II <i>Diploma II</i>	-	-	-	-	-	-
11. Sarjana Muda/D-III <i>Bachelor/Diploma III</i>	-	-	-	50	-	50
12. Sarjana Lengkap/ <i>Graduate</i>	-	-	-	61	-	61
Jumlah/Total	-	-	-	251	16	267

Sumber : Dinas Ketenagakerjaan Kabupaten Asahan
 Source : *Manpower Service of Asahan Regency*

Tabel 3.2.9 **Jumlah Lowongan Kerja Menurut Status, Jenis Kelamin dan Sektor Lapangan Usaha di Kabupaten Asahan, 2017**
Table 3.2.9 **Number of Job Vacancy by Status, Sex and Industrial Origin in Asahan Regency, 2017**

Lapangan Usaha Industrial Origin	Terdaftar Registered		Sudah dipenuhi Fulfilled		Belum dipenuhi Not Fulfilled yet	
	Laki- Laki Male	Perem- puan Female	Laki- Laki Male	Perem- puan Female	Laki- Laki Male	Perem- puan Female
(1)	(2)	(3)	(4)	(5)	(6)	(7)
1. Pertanian, Peternakan dan Perikanan/ <i>Agriculture, Livestock and Fishely</i>	-	-	-	-	-	-
2. Pertambangan dan Penggalian/ <i>Mining and Quarrying</i>	-	-	-	-	-	-
3. Industri Pengolahan/ <i>Manufacturing</i>	-	-	76	259	-	-
4. Listrik, Gas dan Air/ <i>Electricity, Gas and Water Supply</i>	-	-	-	-	-	-
5. Bangunan/ <i>Construction</i>	-	-	-	-	-	-
6. Perdagangan, Hotel dan Restoran/ <i>Trade, Hotel and Restaurant</i>	-	-	13	12	-	-
7. Angkutan, Pergudangan dan Komunikasi/ <i>Transportation, Warehousing and Communication</i>	-	-	-	-	-	-
8. Keuangan, Asuransi dan Jasa Persewaan/ <i>Financial, Insurance and Rental Service</i>	-	-	-	-	-	-
9. Jasa Kemasyarakatan, Sosial dan Perseorangan/ <i>Public, Social and Individual Service</i>	-	-	-	280	-	-
Jumlah/Total	-	-	89	551	-	-

Sumber : Dinas Ketenagakerjaan Kabupaten Asahan

Source : Manpower Service of Asahan Regency

Tabel 3.2.10 **Jumlah Tenaga Kerja Warga Negara Asing Menurut Izin Kerja dan Kewarganegaraan (orang), 2017**
Table 3.2.10 **Number of Foreign by Working Permit and Citizenship (people), 2017**

	Kewarganegaraan Citizenship	Permohonan Application	Disetujui Approved
	(1)	(2)	(3)
1.	Tionghoa RRC/ <i>People Republic of China</i>	-	1
2.	Tionghoa bukan RRC/ <i>China Non People Republic</i>	-	-
3.	India/ <i>Indian</i>	-	-
4.	Jepang/ <i>Japanese</i>	-	-
5.	Malaysia/ <i>Malaysian</i>	-	14
6.	Belanda/ <i>Dutch</i>	-	1
7.	Inggris/ <i>British</i>	-	-
8.	Philipina/ <i>Philippines</i>	-	-
9.	Amerika Serikat/ <i>USA</i>	-	-
10.	Timur Tengah/ <i>Middle West</i>	-	-
11.	Thailand/ <i>Thailand</i>	-	-
12.	Perancis/ <i>Franc</i>	-	1
	Jumlah/Total	-	17

Sumber : Dinas Ketenagakerjaan Kabupaten Asahan

Source : *Manpower Service of Asahan Regency*

Tabel 3.2.11 **Jumlah Tenaga Kerja Warga Negara Asing Menurut Izin Usaha dan Jabatan (orang), 2017**
Table 3.2.11 **Number of Foreign Resident by Working Permit and Occupation (people), 2017**

	Jabatan Occupation	Permohonan Application	Disetujui Approval
	(1)	(2)	(3)
1.	Tenaga Profesional dan Teknis/ <i>Professionalist and Technician</i>	-	-
2.	Bidang kepemimpinan dan ketatalaksanaan/ <i>Manager</i>	-	17
3.	Pejabat pelaksana, tenaga tata usaha/ <i>Clerical Workers</i>	-	-
4.	Tenaga pelaksana penjualan dan pembelian/ <i>Sales Workers</i>	-	-
5.	Tenaga jasa usaha/ <i>Service Workers</i>	-	-
6.	Tenaga usaha pertanian, peternakan, kehutanan, perikanan dan perburuan/ <i>Farmer</i>	-	-
7.	Tenaga produksi/ <i>Production Workers</i>	-	-
8.	Lainnya (tenaga kerja yang tidak dapat diklasifikasikan dalam jabatan)/ <i>Other Cunclassified Workers</i>	-	-
	Jumlah/Total	-	17

Sumber : Dinas Ketenagakerjaan Kabupaten Asahan

Source : *Manpower Service of Asahan Regency*

SOSIAL

Social

4

JUMLAH SEKOLAH DI KABUPATEN ASAHAN TAHUN 2017

SD/MI



524

SMP/MTS



194

SMA/MA



83



TAHUKAN KAMU?

Rata-rata penduduk Asahan
bersekolah **8,5**  tahun
selama  tahun

PETUNJUK TEKNIS

TECHNICAL NOTES

1. **Jalur Pendidikan** di Indonesia terdiri atas 1) pendidikan formal, 2) pendidikan nonformal, dan 3) pendidikan informal yang ketiganya dapat saling melengkapi dan memperkaya (Undang-Undang No. 20 Tahun 2013 tentang Sistem Pendidikan Nasional).
 2. **Jenjang Pendidikan Formal** terdiri atas pendidikan dasar, pendidikan menengah, dan pendidikan tinggi. Jenis pendidikan yang diajarkan mencakup pendidikan umum, kejuruan, akademik, profesi, vokasi, keagamaan, dan khusus.
 3. **Pendidikan Dasar** berbentuk Sekolah Dasar (SD) dan Madrasah Ibtidaiyah (MI) atau bentuk lain yang sederajat serta Sekolah Menengah Pertama (SMP) dan Madrasah Tsanawiyah (MTs) atau bentuk lain yang sederajat.
 4. **Pendidikan Menengah** berbentuk Sekolah Menengah Atas (SMA), Madrasah Aliyah (MA), Sekolah Menengah Kejuruan (SMK), dan Madrasah Aliyah Kejuruan (MAK), atau bentuk lain yang sederajat.
 5. **Pendidikan Tinggi** merupakan jenjang pendidikan setelah pendidikan menengah yang mencakup program pendidikan diploma, sarjana, magister,
1. ***The Education System** in Indonesia consists of 1) a formal education, 2) non-formal education, and 3) informal education that all three can be complementary and enriching (Law No. 20 Year 2013 about The National Education System).*
 2. ***The Formal Education Level** consists of primary education, secondary education, and high education. The kind of education that taught consists of general education, vocational, academic, professional, religious, and specific education.*
 3. ***The Primary Education** consists of Elementary School and Islamic Elementary School or other equivalent forms and Junior High School and MTs, or other equivalent forms.*
 4. ***The Secondary Education** consists of the senior high school, MA, Vocational School, and Vocational Madrasah Aliyah, or other equivalent forms.*
 5. ***The High Education** consists of the education level after the secondary education that consists of diplomas, bachelor, master, specialist, and doctoral*

spesialis, dan doktor yang diselenggarakan oleh perguruan tinggi. Perguruan tinggi dapat berbentuk akademi, politeknik, sekolah tinggi, institut, atau universitas.

degrees that are held by the college. The colleges can be academy, polytechnic, high school, institute, or university.

6. **Data Pendidikan** bersumber dari Dinas Pendidikan Nasional dan Departemen Agama Kabupaten Asahan, disamping dari Perguruan Tinggi Swasta. Penyediaan sarana fisik pendidikan dan jumlah tenaga guru yang memadai merupakan salah satu upaya untuk meningkatkan partisipasi sekolah dan kualitas pendidikan masyarakat.
 7. **Angka Partisipas Murni** adalah Proporsi penduduk pada kelompok umur jenjang pendidikan tertentu yang masih bersekolah terhadap penduduk pada kelompok umur tersebut.
 8. **Angka Partisipasi Kasar** adalah Proporsi anak sekolah pada suatu jenjang tertentu terhadap penduduk pada kelompok usia tertentu
 9. **Peserta Keluarga Berencana** adalah orang yang mempraktekkan salah satu metode kontrasepsi sesuai dari laporan dari BKKBN.
 10. **Metode Kontrasepsi** adalah suatu alat kontrasepsi yang dipakai untuk mencegah kehamilan.
6. **Data Education** is colleted from related Service of National Education and Department of Religious Asahan regency, others are Private University. Providing the physical education teachers and an adequate number of personnel is one way to improve school participation and quality of public education.
 7. **Net Enrollment Rate** : The proportion of people in certain age groups of education who are still attending school for the population in that age group.
 8. **Gross Enrollment Rate** : The proportion of school children at a certain level to the population in a particular age group
 9. **Members of Family Planning** are People that Use one method of contraception according to BKKBN report.
 10. **Contraception method** is one of contraception tool that use to avoid pregnancy.

ULASAN

DESCRIPTION

4.1. Pendidikan

Peningkatan kualitas dan partisipasi sekolah penduduk tentunya harus diimbangi dengan penyediaan sarana fisik pendidikan maupun tenaga guru yang memadai. Tabel 4.1.1 hingga tabel 4.1.16 memberikan gambaran yang jelas mengenai jumlah sekolah, jumlah murid, kelas dan guru.

Pada tahun 2017 terdapat 90 buah Taman Kanak-kanak (TK) dengan jumlah murid 4.481 orang dan guru sebanyak 381 orang. Sementara itu untuk Sekolah Dasar (SD) terdapat 440 sekolah dengan jumlah murid dan guru masing-masing 82.500 orang dan 5.949 orang. Rasio murid dan guru untuk tingkat SD sebesar 13,87. Rasio ini sudah sangat ideal namun yang masih perlu dibenahi adalah pendistribusiannya.

Untuk tingkat Sekolah Menengah Pertama (SMP) terdapat 111 sekolah, 28.867 orang murid dan 2.559 orang guru. Pada tahun yang sama jumlah Sekolah Menengah Atas (SMA) umum terdapat 44 sekolah dengan jumlah murid 14.530 orang dan guru 796 orang. Untuk Sekolah Menengah Kejuruan (SMK) terdapat 41 sekolah, 727 orang guru dan 11.806 orang murid.

Rasio murid terhadap sekolah untuk tingkat SD adalah 176 murid per sekolah dengan rasio tertinggi terdapat di Kec. Kisaran Timur

4.1. Education

To improve the quality and participation of school, it have to be balanced with provision of educational facilities as well as adequate teaching staff. Tabel 4.1.1 to 4.1.16 provide a clear description og the number of schools, students, classes and teachers.

In 2017 there were 90 kindergartens with 4.481 pupils and 381 teachers. Meanwhile for elementary school (SD) there are 440 schools with the number of students and teachers of 82.500 people respectively and 5.949 people. The pupil and teacher ratio for elementary school is 13,87. This ratio is very ideal but that still needs to be addressed is the distribution

There were 111 Junior High Schools (SMP) with 28.867 pupils and 2.559 teachers. There were 44 Senior High Schools (SMA) with 14.530 pupils and 796 teachers. There are 41 Vocational High Schools, 727 teachers and 11.806 students.

Ratio of pupils to schools for elementary school level was 176 pupils per school with the highest ratio occurred at Kisaran Timur

dan terendah di Sei Kepayang Timur masing-masing 258 dan 124 murid per sekolah.

Untuk SMP Rasio murid terhadap sekolah adalah 248 murid per sekolah. Rasio tertinggi terdapat di Kecamatan Kisaran Timur yaitu 468 murid per sekolah dan terendah di Kecamatan Sei Kepayang Timur yaitu 78 murid per sekolah.

Sementara untuk tingkat SMA rasio murid terhadap sekolah adalah 330 murid per sekolah. Rasio tertinggi terdapat di Kecamatan Simpang Empat (710 murid per sekolah) dan terendah di Kecamatan Rawang Panca Arga yaitu 37 murid per sekolah.

Selain itu di Asahan juga terdapat sekolah agama (madrasah) yang setara dengan sekolah umum yaitu :

- 84 Madrasah Ibtidaiyah (MI) dengan 14.684 murid dan 849 guru.
- 83 Madrasah Tsanawiyah (MTs) dengan 14.460 murid dan 1.258 guru.
- 39 Madrasah Aliyah (MA) dengan 5.712 murid dan 624 guru.

Di Kabupaten Asahan juga terdapat beberapa perguruan tinggi swasta (Strata 1 dan Diploma) yaitu Univ. Asahan (UNA), IAI Daar Al Uluum, STIH/STIE Muhammadiyah, AMIK Intelkom Global Indo, AMIK Royal, STMIK Royal, Akper Yagma, Akper Kisaran, AKBID Bina Daya Husada, AKBID Asyifa, dan AKBID Ibtisam Aulia.

and the lowest at Sei Kepayang Timur each 258 and 124 pupils per school.

In Level Junior High School, ratio of pupils to schools was 248. The highest ratio occurred at Kisaran Timur (468 pupils per school) and the lowest at Sei Kepayang Timur District (78 pupils per school).

In the meantime ratio of pupils to schools in Senior High School level was 330, the highest ratio occurred at Simpang Empat (710 pupils per school) and the lowest at Rawang Panca Arga which 37 pupils per school.

Besides, in the Asahan are also religious schools (madrassas) are equivalent to public schools, namely:

1. 84 'Madrasah Ibtidaiyah' with 14.684 pupils and 849 teachers.
2. 83 'Madrasah Tsanawiyah', with 14.460 pupils and 1.258 teachers.
3. 39 'Madrasah Aliyah' with 5.712 pupils and 624 teachers.

There were four private university/ collages in Asahan Regency which were Asahan University (UNA), IAI Daar Al Uluum, STIH/STIE Muhammadiyah, AMIK Intelkom Global Indo, AMIK Royal, STMIK Royal, Akper Yagma, Akper Pemda, AKBID Bina Daya Husada, AKBID Asyifa, dan AKBID Ibtisam Aulia.

4.2. Kesehatan dan Keluarga Berencana (KB)

Salah satu modal Pembangunan adalah masyarakat yang sehat oleh karenanya Pemerintah berupaya untuk terus meningkatkan kesehatan masyarakatnya. Kesehatan merupakan salah satu hal terpenting dalam kehidupan manusia. Dengan tersedianya sarana dan prasarana kesehatan yang memadai sangat membantu dalam upaya meningkatkan kesehatan masyarakat sekaligus meningkatkan kualitas sumber daya manusia.

Data mengenai kesehatan bersumber dari Dinas Kesehatan Kabupaten Asahan.

Di Kabupaten Asahan terdapat satu buah Rumah Sakit Umum (RSU) milik pemerintah dan 13 buah milik swasta. Sedangkan Puskesmas yang ada berjumlah 29 buah, Puskesmas Pembantu dan Posyandu masing-masing berjumlah 112 dan 963 buah semuanya tersebar di tiap kecamatan.

Tenaga medis yang tersedia di Kabupaten Asahan baik negeri maupun swasta ada 94 orang dokter umum, 31 dokter spesialis dan 23 orang dokter gigi. Sementara itu tenaga medis pemerintah lainnya seperti bidan sebanyak 621 orang, perawat dan pembantu perawat ada 225 orang.

Jumlah Pasangan Usia Subur (PUS) di Kabupaten Asahan berdasarkan data Dinas

4.2 Health and Family Planning

One of the capital of Development is a healthy society therefore the Government strives to continuously improve the health of its people. Health is one of the most important things in human life. With the availability of facilities and adequate health infrastructure is very helpful in improving public health while improving the quality of human resources.

Data about Health is collected from the Public Works Services Asahan Regency.

In Asahan Regency there is one public hospital (RSU) owned by the government and 13 private property. While the existing Public Health Center amounted to 29 units, Puskesmas Pembantu and Posyandu each numbered 112 and 963 pieces are scattered in each district.

Medical peoplenel are available in the district both public and private shavings are 94 general practitioners, 31 specialists and 23 dentists. Meanwhile, other government medical personnel such as midwives as many as 621 people, nurses and nurse aide 225 people.

The number of Fertile Couples (EFA) in In Asahan Regency, the year 2017 amounted to

Kesehatan Kab. Asahan pada tahun 2017 berjumlah 129.588. Dari jumlah tersebut 70,85 persen adalah akseptor aktif yang jumlahnya meningkat dibandingkan tahun 2016. Melihat sudah tingginya jumlah akseptor aktif tersebut diharapkan dapat memicu turunya laju pertumbuhan penduduk di wilayah ini.

Alat Kontrasepsi yang paling banyak digunakan oleh akseptor KB adalah pil, suntik dan IUD, yang dilayani pada klinik KB dan pada tempat lainnya yang ada berjumlah 47 buah.

4.3. Agama

Agama merupakan sumber moral yang dapat membentengi manusia dari faham-faham yang tidak benar, oleh karenanya pelayanan terhadap kegiatan yang bersifat keagamaan harus senantiasa dipelihara dan ditingkatkan. Kehidupan beragama yang baik di masyarakat dapat dijadikan benteng dalam menghadapi berbagai masalah yang mungkin timbul dalam kehidupan sehari-hari.

Pada tahun 2017 jumlah mesjid di Asahan terdapat sebanyak 657 buah, langgar/mushollah sebanyak 620 buah. Gereja Protestan 264 buah, Gereja Katolik 40 buah (Tabel 4.3.1).

Salah satu kegiatan ibadah bagi umat muslim adalah menunaikan ibadah haji.

129.588. From this amount is 70,85 percent of active acceptors increases compared to the year 2016. Seeing the high number of active acceptors is expected to trigger a decline in the rate of population growth in the region.

Contraceptives are most widely used by KB acceptor is pill, injection and IUD, Which is served at the KB clinic and elsewhere while the existing family planning clinics totaling 47 units.

4.3. Religion

Religion is a moral source that can fortify people from false ideals, therefore service to the religious activities must be continuously maintained and improved. A good religious life in society can be made forts in the face of various problems that might arise in everyday life.

In the year 2017 in the number of mosques in Asahan there are as many as 657 units, musollah as many as 620 units. Protestant Church 264 pieces, 40 pieces of the Catholic Church (Table 4.3.1).

One of the activities of worship for Muslims is to perform the pilgrimage . The number of

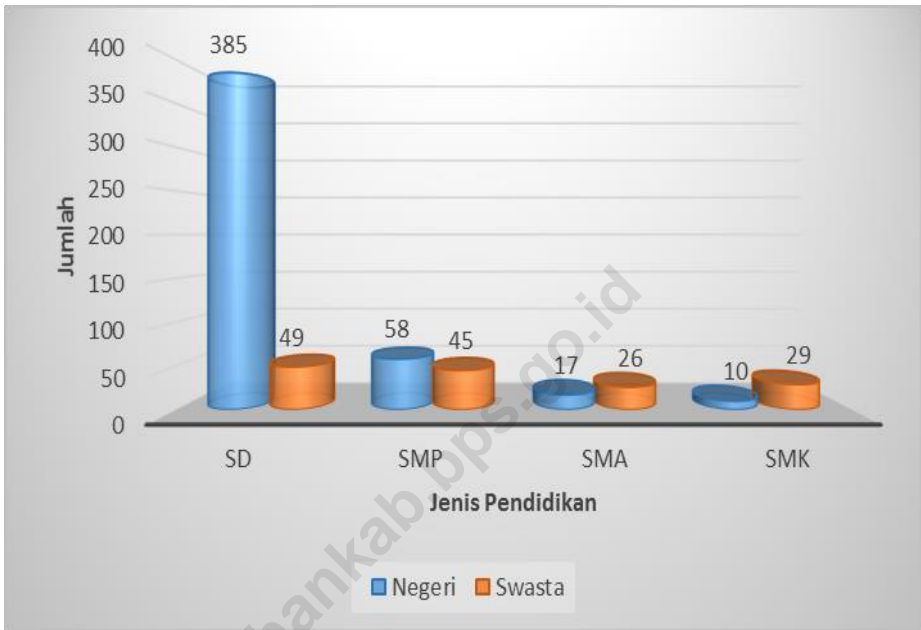
Jumlah Jemaah haji dari Kabupaten Asahan yang terdaftar pada Kantor Kementerian Agama Kabupaten Asahan pada Tahun 2016 berjumlah 310 orang.

Hajj pilgrims from Asahan Regency registered at the Office of the Ministry of Religious Affairs of Asahan Regency in 2016 amounted to 310 peoples.

<https://asahankab.bps.go.id>

Gambar
Figure

4.1 Jumlah Sekolah Menurut Jenis dan Status Sekolah (unit), 2017
Number of School by Type and Status of School (unit), 2017



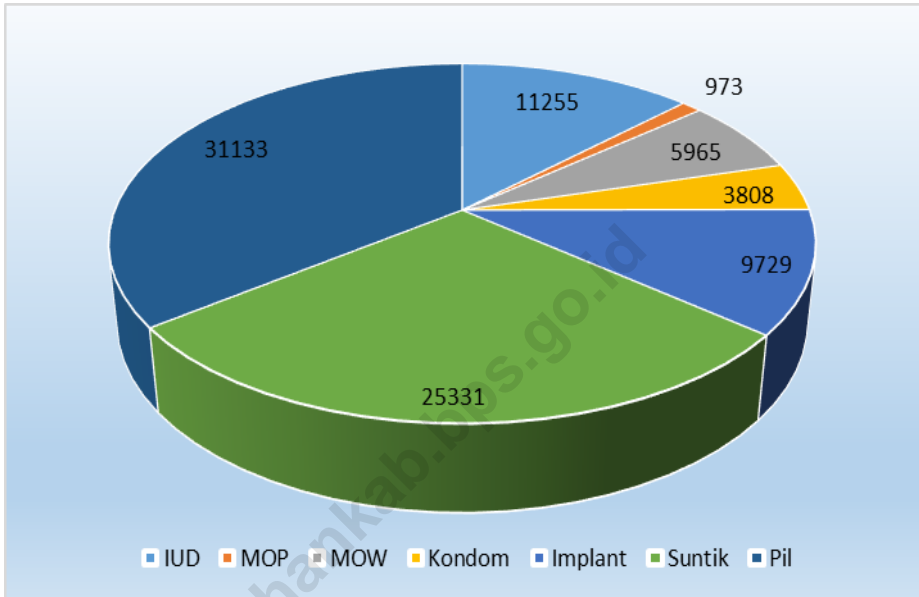
Sumber : Dinas Pendidikan Kabupaten Asahan

Source : Education Service of Asahan Regency

Gambar
Figure

4.2

Persentase Akseptor Aktif Keluarga Berencana menurut Alat Kontrasepsi yang Digunakan, 2017
Percentage of Family Planning Active Acceptor by Type of Contraceptive Used, 2017



Sumber : Badan Pemberdayaan Perempuan dan Keluarga Berencana Kabupaten Asahan
Source : *Women Empowerment Board and Social and Family Planning Service of Asahan Regency*

4.1 Pendidikan

Tabel 4.1.1 **Angka Partisipasi Murni (APM) dan Angka Partisipasi Kasar (APK) Menurut Jenjang Pendidikan di Kabupaten Asahan, 2017**
Table 4.1.1 **Net Enrollment Ratio And Gross Enrollment Ratios by Level of Education in Asahan Regency, 2017**

Jenjang Pendidikan <i>Educational Level</i>	APM	APK
(1)	(2)	(3)
SD <i>Elementary School</i>	99,10	111,87
SMP <i>Junior High School</i>	71,47	103,91
SMA <i>Senior High School</i>	61,06	84,59
Perguruan Tinggi	15,42	17,37

Sumber : Dinas Pendidikan Kabupaten Asahan

Source : *Education Service of Asahan Regency*

Tabel
Table

4.1.2 Jumlah Sekolah, Murid dan Guru Taman Kanak-Kanak Menurut Kecamatan, 2017
Number of Kindergartens, Pupils and Teachers by District, 2017

	Kecamatan <i>District</i>	Jumlah Sekolah <i>Number of Schools (unit)</i>	Jumlah Murid <i>Pupils (orang/people)</i>		Jumlah Guru <i>Teachers (orang/people)</i>		Rasio Murid-Guru <i>Pupil-Teacher Ratio</i>
			Laki-laki <i>Male</i>	Perempuan <i>Female</i>	Laki-laki <i>Male</i>	Perempuan <i>Female</i>	
	(1)	(2)	(3)	(4)	(5)	(6)	(7)
1.	B. P. Mandoge	6	173	163	2	20	15,27
2.	Bandar Pulau	-	-	-	-	-	-
3.	Aek Songsongan	4	35	44	1	12	6,08
4.	Rahuning	3	127	102	4	14	12,72
5.	Pulau Rakyat	7	164	183	2	39	8,46
6.	Aek Kuasan	6	107	97	2	23	8,16
7.	Aek Ledong	4	89	74	-	16	10,19
8.	Sei Kepayang	1	22	19	-	4	10,25
9.	Sei Kepayang Barat	1	40	54	-	4	23,50
10.	Sei Kepayang Timur	1	7	8	-	5	3,00
11.	Tanjung Balai	-	-	-	-	-	-
12.	Simpang Empat	2	87	80	-	5	33,40
13.	Teluk Dalam	1	53	45	-	2	49,00
14.	Air Batu	3	40	42	-	13	6,31
15.	Sei Dadap	4	100	109	-	16	13,06
16.	Buntu Pane	5	71	91	-	9	18,00
17.	Tinggi Raja	-	-	-	-	-	-
18.	Setia Janji	2	65	51	-	9	12,89
19.	Meranti	1	9	12	-	3	7,00
20.	Pulo Bandring	5	119	96	4	14	11,94
21.	Rawang Panca Arga	1	40	49	1	2	29,67
22.	Air Joman	6	235	202	1	36	11,81
23.	Silau Laut	2	29	42	-	7	10,14
24.	Kisaran Barat	10	354	304	1	50	12,90
25.	Kisaran Timur	15	336	312	1	59	10,80
	2017	90	2 302	2 179	19	362	11,76
	Asahan 2016	90	2 120	2 041	19	362	10,92
	2015	88	2 134	2 142	24	357	7,77

Sumber : Dinas Pendidikan Kabupaten Asahan

Source : Education Service of Asahan Regency

Tabel
Table **4.1.3** **Jumlah Sekolah, Murid dan Guru Tingkat RA Menurut Kecamatan, 2017**
Number of Kindergartens, Pupils and Teachers by District, 2017

	Kecamatan <i>District</i>	Jumlah Sekolah <i>Number of Schools</i> (unit)	Jumlah Murid <i>Pupils</i> (orang/people)		Jumlah Guru <i>Teachers</i> (orang/people)		Rasio Murid-Guru <i>Pupil-Teacher Ratio</i>
			Laki-laki <i>Male</i>	Perempuan <i>Female</i>	Laki-laki <i>Male</i>	Perempuan <i>Female</i>	
	(1)	(2)	(3)	(4)	(5)	(6)	(7)
1.	B. P. Mandoge	1	21	20	3	5	4
2.	Bandar Pulau	8	300	213	12	36	10
3.	Aek Songsongan	2	30	29	6	7	4
4.	Rahuning	1	58	50	5	6	9
5.	Pulau Rakyat	1	45	53	3	4	5
6.	Aek Kuasan	4	130	103	8	12	13
7.	Aek Ledong	-	-	-	-	-	-
8.	Sei Kepayang	4	70	47	8	10	4
9.	Sei Kepayang Barat	2	40	42	4	8	5
10.	Sei Kepayang Timur	-	-	-	-	-	-
11.	Tanjung Balai	4	115	81	9	13	6
12.	Simpang Empat	5	100	73	18	17	5
13.	Teluk Dalam	1	10	12	2	5	4
14.	Air Batu	10	218	218	25	31	7
15.	Sei Dadap	1	20	35	12	12	3
16.	Buntu Pane	3	123	123	6	9	13
17.	Tinggi Raja	-	-	-	-	-	-
18.	Setia Janji	1	35	20	2	4	5
19.	Meranti	2	55	50	6	9	6
20.	Pulo Bandring	4	110	117	8	12	8
21.	Rawang Panca Arga	-	-	-	-	-	-
22.	Air Joman	3	55	56	6	9	7
23.	Silau Laut	1	20	14	2	4	3
24.	Kisaran Barat	6	213	214	20	25	9
25.	Kisaran Timur	11	360	347	25	30	11
	Asahan	75	2 128	1 917	190	268	141

Sumber : Kementrian Agama Kabupaten Asahan

Source : Ministry of Religious Affairs of Asahan Regency

Tabel
Table

4.1.4

Jumlah Sekolah, Murid, Guru dan Rasio Murid-Guru Sekolah Dasar (SD)
Menurut Kecamatan di Kabupaten Asahan, 2017
Number of Schools, Students, Teachers and Pupil-Teacher Ratio
Elementary School by District in Asahan Regency, 2017

	Kecamatan District	Jumlah Sekolah Number of Schools (unit)		Jumlah Murid Pupils (orang/people)		Jumlah Guru Teachers (orang/people)		Rasio Murid- Guru Pupil- Teacher Ratio
		Negeri Public	Swasta Private	Laki-laki	Perempuan	Laki-laki	Perempuan	
				Male	Female	Male	Female	
(1)	(2)	(3)	(4)	(5)	(6)	(7)	(8)	
1.	B. P. Mandoge	24	5	2 544	2 454	114	176	17,23
2.	Bandar Pulau	13	-	1 397	1 280	101	119	12,17
3.	Aek Songsongan	12	2	1 099	989	87	104	10,93
4.	Rahuning	9	3	1 221	1 131	84	99	12,85
5.	Pulau Rakyat	26	-	2 273	2 114	108	117	19,50
6.	Aek Kuasan	15	-	1 377	1 154	83	103	13,61
7.	Aek Ledong	13	2	1 259	1 093	84	112	12,00
8.	Sei Kepayang	14	1	1 087	1 053	57	98	13,81
9.	Sei Kepayang Barat	10	-	851	846	50	75	13,58
10.	Sei Kepayang Timur	7	1	536	458	44	59	9,65
11.	Tanjung Balai	15	2	2 181	2 034	111	122	18,09
12.	Simpang Empat	21	2	2 287	2 180	93	129	20,12
13.	Teluk Dalam	13	-	1 256	1 159	57	113	14,21
14.	Air Batu	23	2	2 356	2 206	130	205	13,62
15.	Sei Dadap	16	4	1 818	1 635	107	135	14,27
16.	Buntu Pane	16	-	1 070	1 265	85	136	10,57
17.	Tinggi Raja	12	-	1 149	1 034	91	100	11,43
18.	Setia Janji	11	-	903	812	63	94	10,92
19.	Meranti	12	2	1 276	1 184	87	113	12,30
20.	Pulo Bandring	15	1	1 768	1 568	100	148	13,45
21.	Rawang Panca Arga	11	1	899	742	57	107	10,01
22.	Air Joman	20	4	2 995	2 806	129	260	14,91
23.	Silau Laut	12	3	1 107	1 072	103	122	9,68
24.	Kisaran Barat	24	13	3 473	3 281	128	453	11,62
25.	Kisaran Timur	21	7	4 548	4 220	139	358	17,64
	2017	385	55	42 730	39 770	2 292	3 657	13,87
	Asahan 2016	385	49	42 630	39 683	2 120	3 507	14,63
	2015	385	49	42 370	39 433	2 564	4 533	11,53

Sumber : Dinas Pendidikan Kabupaten Asahan

Source : Education Service of Asahan Regency

**Tabel
Table**

4.1.5 Jumlah Sekolah, Murid, Guru dan Rasio Murid-Guru Madrasah Ibtidaiyah (MI) Menurut Kecamatan di Kabupaten Asahan, 2017
Number of Schools, Students, Teachers and Pupil-Teacher Ratio Government Elementary School by District in Asahan Regency, 2017

	Kecamatan District	Jumlah Sekolah Number of Schools (unit)	Jumlah Murid Pupils (orang/people)		Jumlah Guru Teachers (orang/people)		Rasio Murid-Guru Pupil-Teacher Ratio
			Laki-laki Male	Perempuan Female	Laki-laki Male	Perempuan Female	
	(1)	(2)	(3)	(4)	(5)	(6)	(7)
1.	B. P. Mandoge	-	-	-	-	-	-
2.	Bandar Pulau	3	249	205	9	23	15
3.	Aek Songsongan	2	170	142	4	15	17
4.	Rahuning	-	-	-	-	-	-
5.	Pulau Rakyat	2	269	266	14	13	19
6.	Aek Kuasan	3	366	333	7	26	19
7.	Aek Ledong	1	242	219	4	12	26
8.	Sei Kepayang	5	384	348	11	32	16
9.	Sei Kepayang Barat	2	192	151	1	18	17
10.	Sei Kepayang Timur	1	103	81	2	6	25
11.	Tanjung Balai	6	518	536	15	59	14
12.	Simpang Empat	7	672	680	27	45	19
13.	Teluk Dalam	3	120	109	9	14	10
14.	Air Batu	7	732	703	26	53	17
15.	Sei Dadap	6	405	316	22	29	17
16.	Buntu Pane	5	310	280	10	26	18
17.	Tinggi Raja	1	42	40	3	4	7
18.	Setia Janji	-	-	-	-	-	-
19.	Meranti	2	204	188	6	11	21
20.	Pulo Bandring	2	146	121	3	18	13
21.	Rawang Panca Arga	5	454	435	14	36	17
22.	Air Joman	6	616	553	17	59	15
23.	Silau Laut	11	623	672	17	76	14
24.	Kisaran Barat	1	77	89	1	7	21
25.	Kisaran Timur	3	672	651	7	38	27
	Asahan	84	7 566	7 118	229	620	384

Sumber : Kementerian Agama Kabupaten Asahan

Source : Ministry of Religious Affairs of Asahan Regency

Tabel
Table

4.1.6

Jumlah Sekolah, Murid, Guru dan Rasio Murid-Guru Sekolah Menengah Pertama (SMP) Menurut Kecamatan di Kabupaten Asahan, 2017
Number of Schools, Students, Teachers and Pupil-Teacher Ratio Junior High Schools by District in Asahan Regency, 2017

Kecamatan District	Jumlah Sekolah Number of Schools (unit)		Jumlah Murid Pupils (orang/people)		Jumlah Guru Teachers (orang/people)		Rasio Murid- Guru Pupil- Teache r Ratio	
	Negeri Public	Swasta Private	Laki-laki Male	Peremp uan Female	Laki-laki Male	Perem puan Female		
(1)	(2)	(3)	(4)	(5)	(6)	(7)	(8)	
1. B. P. Mandoge	4	2	944	963	73	66	13,72	
2. Bandar Pulau	4	-	473	492	44	58	9,46	
3. Aek Songsongan	2	3	324	340	45	35	8,30	
4. Rahuning	1	-	83	66	6	12	8,28	
5. Pulau Rakyat	4	1	1 056	1 094	59	53	19,20	
6. Aek Kuasan	2	1	529	518	39	45	12,46	
7. Aek Ledong	2	-	358	356	49	33	8,71	
8. Sei Kepayang	2	3	344	327	33	34	10,01	
9. Sei Kepayang Barat	2	-	279	288	36	45	7,00	
10. Sei Kepayang Timur	1	-	73	83	9	15	6,50	
11. Tanjung Balai	3	-	222	238	31	37	6,76	
12. Simpang Empat	3	2	817	856	53	62	14,55	
13. Teluk Dalam	2	-	186	188	11	13	15,58	
14. Air Batu	2	6	772	768	63	72	11,41	
15. Sei Dadap	1	3	549	484	43	36	13,08	
16. Buntu Pane	2	4	415	345	47	10	13,33	
17. Tinggi Raja	2	1	293	361	24	26	13,08	
18. Setia Janji	2	1	305	280	24	27	11,47	
19. Meranti	2	4	875	826	80	91	9,95	
20. Pulo Bandring	3	1	506	517	38	40	13,12	
21. Rawang Panca Arga	1	3	245	227	39	28	7,04	
22. Air Joman	2	2	609	651	56	61	10,77	
23. Silau Laut	3	1	440	475	56	55	8,24	
24. Kisaran Barat	3	7	1 676	1 541	150	153	10,62	
25. Kisaran Timur	4	7	2 108	2 102	162	182	12,24	
	2017	59	52	14 481	14 386	1 270	1 289	11,28
Asahan	2016	58	45	14 431	14 323	1 195	1 192	12,05
	2015	58	45	13 928	13 823	1 195	1 192	11,63

Sumber : Dinas Pendidikan Kabupaten Asahan

Source : Education Service of Asahan Regency

**Tabel
Table**

4.1.7

**Jumlah Sekolah, Murid, Guru dan Rasio Murid-Guru Madrasah
Tsanawiyah (MTs) Menurut Kecamatan di Kabupaten Asahan, 2017
Number of Schools, Students, Teachers and Pupil-Teacher Ratio
Madrasah Tsanawiyah School by District in Asahan Regency, 2017**

	Kecamatan District	Jumlah Sekolah Number of Schools (unit)	Jumlah Murid Pupils (orang/people)		Jumlah Guru Teachers (orang/people)		Rasio Murid- Guru Pupil- Teacher Ratio
			Laki-laki Male	Perempuan Female	Laki-laki Male	Perempuan Female	
	(1)	(2)	(3)	(4)	(5)	(6)	(7)
1.	B. P. Mandoge	2	78	54	9	12	7
2.	Bandar Pulau	4	399	380	28	37	11
3.	Aek Songsongan	3	116	88	16	17	6
4.	Rahuning	2	186	169	11	16	12
5.	Pulau Rakyat	2	210	152	18	25	8
6.	Aek Kuasan	3	284	269	18	27	12
7.	Aek Ledong	1	62	50	4	11	8
8.	Sei Kepayang	5	262	299	17	24	13
9.	Sei Kepayang Barat	-	-	-	-	-	-
10.	Sei Kepayang Timur	-	-	-	-	-	-
11.	Tanjung Balai	7	619	652	52	76	9
12.	Simpang Empat	4	353	343	29	45	9
13.	Teluk Dalam	4	260	215	20	32	9
14.	Air Batu	5	367	339	23	42	11
15.	Sei Dadap	4	418	354	52	54	7
16.	Buntu Pane	2	150	151	11	16	10
17.	Tinggi Raja	3	140	139	16	23	7
18.	Setia Janji	1	172	166	12	8	16
19.	Meranti	2	137	118	13	19	7
20.	Pulo Bandring	3	191	184	15	20	10
21.	Rawang Panca Arga	3	340	346	16	20	17
22.	Air Joman	8	881	821	48	56	15
23.	Silau Laut	4	235	218	32	51	6
24.	Kisaran Barat	6	634	604	52	50	12
25.	Kisaran Timur	5	951	904	30	35	28
	Asahan	83	7 445	7 015	542	716	250

Sumber : Kementerian Agama Kabupaten Asahan

Source : Ministry of Religious Affairs of Asahan Regency

**Tabel
Table****4.1.8**

Jumlah Sekolah, Murid, Guru dan Rasio Murid-Guru Sekolah Menengah Atas (SMA) Menurut Kecamatan di Kabupaten Asahan, 2017
Number of Schools, Students, Teachers and Pupil-Teacher Ratio Senior High School by District in Asahan Regency, 2017

	Kecamatan District	Jumlah Sekolah Number of Schools (unit)		Jumlah Murid Pupils (orang/people)		Jumlah Guru Teachers (orang/people)		Rasio Murid- Guru Pupil- Teacher Ratio
		Negeri Public	Swasta Private	Laki-laki Male	Perempu an Female	Laki-laki Male	Perempuan Female	
	(1)	(2)	(3)	(4)	(5)	(6)	(7)	(8)
1.	B. P. Mandoge	1	1	243	250	4	25	17,00
2.	Bandar Pulau	1	-	207	176	5	19	15,96
3.	Aek Songsongan	1	3	293	397	12	34	15,00
4.	Rahuning	-	-	-	-	-	-	-
5.	Pulau Rakyat	1	1	649	917	27	40	23,37
6.	Aek Kuasan	1	-	215	315	5	18	23,04
7.	Aek Ledong	-	-	-	-	-	-	-
8.	Sei Kepayang	-	-	-	-	-	-	-
9.	Sei Kepayang Barat	1	-	134	190	6	13	17,05
10.	Sei Kepayang Timur	-	-	-	-	-	-	-
11.	Tanjung Balai	1	-	132	216	4	17	16,57
12.	Simpang Empat	1	-	271	439	15	26	17,32
13.	Teluk Dalam	-	-	-	-	-	-	-
14.	Air Batu	1	2	316	458	8	28	21,50
15.	Sei Dadap	-	1	27	44	-	3	23,67
16.	Buntu Pane	1	-	241	331	13	17	19,07
17.	Tinggi Raja	-	2	86	40	2	7	14,00
18.	Setia Janji	-	1	78	67	3	4	20,71
19.	Meranti	2	3	536	554	16	59	14,53
20.	Pulo Bandring	-	1	76	65	1	4	28,20
21.	Rawang Panca Arga	-	1	15	22	2	5	5,29
22.	Air Joman	1	1	319	465	16	28	17,82
23.	Silau Laut	-	-	-	-	-	-	-
24.	Kisaran Barat	2	6	1 029	1 500	43	102	17,44
25.	Kisaran Timur	2	4	1 422	1 795	55	110	19,50
2017		17	27	6 289	8 241	237	559	18,25
Asahan 2016		17	27	6 080	8 075	293	523	17,35
2015		17	26	6 015	8 007	416	707	12,49

Sumber : Dinas Pendidikan Kabupaten Asahan

Source : Education Service of Asahan Regency

Tabel
Table

4.1.9

Jumlah Sekolah, Murid, Guru dan Rasio Murid-Guru Madrasah Aliyah (MA) Menurut Kecamatan di Kabupaten Asahan, 2017
Number of Schools, Students, Teachers and Pupil-Teacher Ratio Madrasah Aliyah School by District in Asahan Regency, 2017

	Kecamatan District	Jumlah Sekolah Number of Schools (unit)	Jumlah Murid Pupils (orang/people)		Jumlah Guru Teachers (orang/people)		Rasio Murid-Guru Pupil-Teacher Ratio
			Laki-laki Male	Perempuan Female	Laki-laki Male	Perempuan Female	
	(1)	(2)	(3)	(4)	(5)	(6)	(7)
1.	B. P. Mandoge	1	11	17	3	6	4
2.	Bandar Pulau	-	-	-	-	-	-
3.	Aek Songsongan	2	97	116	11	10	9
4.	Rahuning	1	13	12	6	4	2
5.	Pulau Rakyat	1	89	74	4	5	14
6.	Aek Kuasan	-	-	-	-	-	-
7.	Aek Ledong	-	-	-	-	-	-
8.	Sei Kepayang	2	98	169	6	8	15
9.	Sei Kepayang Barat	-	-	-	-	-	-
10.	Sei Kepayang Timur	-	-	-	-	-	-
11.	Tanjung Balai	2	82	134	6	11	12
12.	Simpang Empat	2	132	119	13	14	9
13.	Teluk Dalam	2	111	112	13	14	9
14.	Air Batu	3	297	307	18	21	15
15.	Sei Dadap	1	42	84	13	16	5
16.	Buntu Pane	2	51	46	17	19	2
17.	Tinggi Raja	1	32	40	9	7	5
18.	Setia Janji	1	48	63	9	10	5
19.	Meranti	2	89	76	12	17	4
20.	Pulo Bandring	1	18	7	9	8	2
21.	Rawang Panca Arga	2	166	116	17	19	8
22.	Air Joman	4	368	499	45	48	9
23.	Silau Laut	2	150	151	12	12	10
24.	Kisaran Barat	3	154	166	17	22	8
25.	Kisaran Timur	4	667	689	45	68	11
	Asahan	39	2 715	2 997	285	339	158

Sumber : Kementrian Agama Kabupaten Asahan

Source : Ministry of Religious Affairs of Asahan Regency

**Tabel
Table****4.1.10**

**Jumlah Sekolah, Murid, Guru dan Rasio Murid-Guru Sekolah
Menengah Kejuruan (SMK) Menurut Kecamatan di Kab. Asahan, 2017
Number of Schools, Students, Teachers and Pupil-Teacher Ratio
Vocational High School by District in Asahan Regency, 2017**

	Kecamatan District	Jumlah Sekolah Number of Schools (unit)		Jumlah Murid Pupils (orang/people)		Jumlah Guru Teachers (orang/people)		Rasio Murid- Guru Pupil- Teacher Ratio
		Negeri Public	Swasta Private	Laki- laki Male	Perempuan Female	Laki-laki Male	Perempuan Female	
	(1)	(2)	(3)	(4)	(5)	(6)	(7)	(8)
1.	B. P. Mandoge	1	1	392	263	11	26	17.70
2.	Bandar Pulau	-	1	71	75	2	5	20.86
3.	Aek Songsongan	-	2	273	148	10	20	14.03
4.	Rahuning	-	-	-	-	-	-	-
5.	Pulau Rakyat	1	2	340	174	23	23	11.17
6.	Aek Kuasan	-	-	-	-	-	-	-
7.	Aek Ledong	-	-	-	-	-	-	-
8.	Sei Kepayang	1	1	135	75	4	18	9.55
9.	Sei Kepayang Barat	-	-	-	-	-	-	-
10.	Sei Kepayang Timur	-	-	-	-	-	-	-
11.	Tanjung Balai	-	-	-	-	-	-	-
12.	Simpang Empat	-	1	38	54	-	7	13.14
13.	Teluk Dalam	-	-	-	-	-	-	-
14.	Air Batu	1	5	962	716	43	53	17.48
15.	Sei Dadap	-	2	187	135	11	16	11.93
16.	Buntu Pane	-	-	-	-	-	-	-
17.	Tinggi Raja	-	-	-	-	-	-	-
18.	Setia Janji	1	1	413	244	25	12	17.76
19.	Meranti	1	2	376	417	13	32	17.62
20.	Pulo Bandring	-	1	133	142	6	5	25.00
21.	Rawang Panca Arga	1	-	252	78	10	15	13.20
22.	Air Joman	1	1	377	135	22	20	12.19
23.	Silau Laut	-	1	30	51	1	9	8.10
24.	Kisaran Barat	2	4	1 516	1 643	66	119	17.08
25.	Kisaran Timur	-	6	1 259	702	47	53	19.61
2017		10	31	6 754	5 052	294	433	16,24
Asahan 2016		10	29	6 419	5 001	297	457	15,15
2015		10	29	6 411	5 001	462	633	10,42

Sumber : Dinas Pendidikan Kabupaten Asahan

Source : Education Service of Asahan Regency

Tabel 4.1.11 **Jumlah Sekolah Dasar (SD), Kelas, Lokal dan Rasio Murid Menurut Kecamatan, 2017**
Table 4.1.11 **Number of Elementary Schools, Classes, Classrooms and Pupil Ratio by District, 2017**

	Kecamatan <i>District</i>	Jumlah/ <i>Total</i>		
		Sekolah <i>Schools</i>	Kelas <i>Classes</i>	Lokal <i>Classrooms</i>
	(1)	(2)	(3)	(4)
1.	B. P. Mandoge	29	205	216
2.	Bandar Pulau	13	95	96
3.	Aek Songsongan	14	96	98
4.	Rahuning	12	91	84
5.	Pulau Rakyat	26	180	182
6.	Aek Kuasan	15	112	105
7.	Aek Ledong	15	116	103
8.	Sei Kepadang	15	105	108
9.	Sei Kepadang Barat	10	71	69
10.	Sei Kepadang Timur	8	35	36
11.	Tanjung Balai	17	151	119
12.	Simpang Empat	23	173	162
13.	Teluk Dalam	13	98	109
14.	Air Batu	25	187	171
15.	Sei Dadap	20	150	150
16.	Buntu Pane	16	120	112
17.	Tinggi Raja	12	87	89
18.	Setia Janji	11	72	74
19.	Meranti	14	110	107
20.	Pulo Bandring	16	129	117
21.	Rawang Panca Arga	12	82	81
22.	Air Joman	24	236	183
23.	Silau Laut	15	103	98
24.	Kisaran Barat	37	301	300
25.	Kisaran Timur	28	238	246
	Asahan	440	3 343	3 215

Lanjutan Tabel/*Continued Table 4.1.11*

Kecamatan <i>District</i>	Rasio Murid Terhadap <i>Pupil Ratio to</i>		
	Sekolah <i>Schools</i>	Kelas <i>Classes</i>	Lokal <i>Classrooms</i>
(1)	(5)	(6)	(7)
1. B. P. Mandoge	172	24	23
2. Bandar Pulau	206	28	28
3. Aek Songsongan	149	22	21
4. Rahuning	214	26	28
5. Pulau Rakyat	169	24	24
6. Aek Kuasan	169	23	24
7. Aek Ledong	157	20	23
8. Sei Kepyang	143	20	20
9. Sei Kepyang Barat	170	24	25
10. Sei Kepyang Timur	124	28	28
11. Tanjung Balai	248	28	35
12. Simpang Empat	203	26	28
13. Teluk Dalam	186	25	22
14. Air Batu	182	24	27
15. Sei Dadap	182	23	23
16. Buntu Pane	146	19	21
17. Tinggi Raja	182	25	25
18. Setia Janji	156	24	23
19. Meranti	189	22	23
20. Pulo Bandring	209	41	41
21. Rawang Panca Arga	137	13	14
22. Air Joman	242	25	32
23. Silau Laut	145	21	22
24. Kisaran Barat	233	22	23
25. Kisaran Timur	258	37	36
Asahan	176	24	25

Sumber : Dinas Pendidikan Kabupaten Asahan
 Source : *Education Service of Asahan Regency*

Tabel 4.1.12 **Jumlah Sekolah Menengah Pertama (SMP), Kelas, Lokal dan Rasio Murid Menurut Kecamatan, 2017**
Table 4.1.12 **Number of Junior High Schools, Classes, Classrooms and Pupil Ratio by District, 2017**

	Kecamatan <i>District</i>	Jumlah/ <i>Total</i>		
		Sekolah <i>Schools</i>	Kelas <i>Classes</i>	Lokal <i>Classrooms</i>
	(1)	(2)	(3)	(4)
1.	B. P. Mandoge	6	67	59
2.	Bandar Pulau	4	31	35
3.	Aek Songsongan	5	32	27
4.	Rahuning	1	8	4
5.	Pulau Rakyat	5	69	62
6.	Aek Kuasan	3	41	33
7.	Aek Ledong	2	18	18
8.	Sei Kepyang	5	25	22
9.	Sei Kepyang Barat	2	21	19
10.	Sei Kepyang Timur	1	4	4
11.	Tanjung Balai	3	18	19
12.	Simpang Empat	5	49	49
13.	Teluk Dalam	2	13	12
14.	Air Batu	8	60	46
15.	Sei Dadap	4	30	30
16.	Buntu Pane	6	26	26
17.	Tinggi Raja	3	23	29
18.	Setia Janji	3	18	21
19.	Meranti	6	55	55
20.	Pulo Bandring	4	36	36
21.	Rawang Panca Arga	4	15	15
22.	Air Joman	4	39	36
23.	Silau Laut	4	33	34
24.	Kisaran Barat	10	123	100
25.	Kisaran Timur	11	128	129
	Asahan	111	982	920

Lanjutan Tabel/*Continued* 4.1.12

Kecamatan <i>District</i>	Rasio Murid Terhadap <i>Pupil Ratio to</i>		
	Sekolah <i>Schools</i>	Kelas <i>Classes</i>	Lokal <i>Classrooms</i>
(1)	(5)	(6)	(7)
1. B. P. Mandoge	318	28	32
2. Bandar Pulau	241	31	28
3. Aek Songsongan	133	21	25
4. Rahuning	149	19	37
5. Pulau Rakyat	430	31	35
6. Aek Kuasan	349	26	32
7. Aek Ledong	357	40	40
8. Sei Kepayang	168	27	31
9. Sei Kepayang Barat	284	27	30
10. Sei Kepayang Timur	78	39	39
11. Tanjung Balai	230	26	24
12. Simpang Empat	335	34	34
13. Teluk Dalam	187	29	31
14. Air Batu	257	26	33
15. Sei Dadap	207	34	34
16. Buntu Pane	152	29	29
17. Tinggi Raja	218	28	23
18. Setia Janji	195	33	28
19. Meranti	340	31	31
20. Pulo Bandring	341	68	68
21. Rawang Panca Arga	118	13	13
22. Air Joman	315	32	35
23. Silau Laut	229	28	27
24. Kisaran Barat	357	26	32
25. Kisaran Timur	468	33	33
Asahan	248	29	31

Sumber : Dinas Pendidikan Kabupaten Asahan

Source : *Education Service of Asahan Regency*

Tabel 4.1.13 **Jumlah Sekolah Menengah Atas (SMA), Rombongan Belajar dan Rasio Murid Menurut Kecamatan, 2017**
Table 4.1.13 **Number of Senior High Schools, Study Group and Pupil Ratio by District, 2017**

	Kecamatan <i>District</i>	Jumlah <i>Total</i>	
		Sekolah <i>Schools</i>	Rombel <i>Study Group</i>
	(1)	(2)	(3)
1.	B. P. Mandoge	2	18
2.	Bandar Pulau	1	12
3.	Aek Songsongan	4	24
4.	Rahuning	-	-
5.	Pulau Rakyat	2	49
6.	Aek Kuasan	1	16
7.	Aek Ledong	-	-
8.	Sei Kepyang	-	-
9.	Sei Kepyang Barat	1	10
10.	Sei Kepyang Timur	-	-
11.	Tanjung Balai	1	11
12.	Simpang Empat	1	24
13.	Teluk Dalam	-	-
14.	Air Batu	3	25
15.	Sei Dadap	1	3
16.	Buntu Pane	1	18
17.	Tinggi Raja	2	6
18.	Setia Janji	1	5
19.	Meranti	5	39
20.	Pulo Bandring	1	5
21.	Rawang Panca Arga	1	3
22.	Air Joman	2	23
23.	Silau Laut	-	-
24.	Kisaran Barat	8	81
25.	Kisaran Timur	6	100
	Asahan	44	472

Lanjutan Tabel/*Continued Table 4.1.13*

Kecamatan <i>District</i>	Rasio Murid Terhadap <i>Pupil Ratio to</i>	
	Sekolah <i>Schools</i>	Rombel <i>Study Group</i>
(1)	(4)	(5)
1. B. P. Mandoge	247	27
2. Bandar Pulau	383	32
3. Aek Songsongan	173	29
4. Rahuning	-	-
5. Pulau Rakyat	783	32
6. Aek Kuasan	530	33
7. Aek Ledong	-	-
8. Sei Kepyang	-	-
9. Sei Kepyang Barat	324	32
10. Sei Kepyang Timur	-	-
11. Tanjung Balai	348	32
12. Simpang Empat	710	30
13. Teluk Dalam	-	-
14. Air Batu	258	31
15. Sei Dadap	71	24
16. Buntu Pane	572	32
17. Tinggi Raja	63	21
18. Setia Janji	145	29
19. Meranti	218	28
20. Pulo Bandring	141	28
21. Rawang Panca Arga	37	12
22. Air Joman	392	34
23. Silau Laut	-	-
24. Kisaran Barat	316	31
25. Kisaran Timur	536	32
Asahan	330	31

Sumber : Dinas Pendidikan Kabupaten Asahan

Source : *Education Service of Asahan Regency*

**Tabel
Table****4.1.14 Jumlah Madrasah Ibtidaiyah (MI), Tsanawiyah (MTs), dan Aliyah (MA) Negeri dan Guru Negeri Menurut Kecamatan, 2017
Number of State Islamic Schools and Teachers by District, 2017**

Kecamatan <i>District</i>	Jumlah Sekolah <i>Number of School (unit)</i>			Guru Negeri <i>State Teacher (orang/people)</i>		
	MIN	MTsN	MAN	MIN	MTsN	MAN
(1)	(2)	(3)	(4)	(5)	(6)	(7)
1. B. P. Mandoge	-	-	-	-	-	-
2. Bandar Pulau	-	-	-	-	-	-
3. Aek Songsongan	-	-	-	-	-	-
4. Rahuning	-	-	-	-	-	-
5. Pulau Rakyat	1	-	-	14	-	-
6. Aek Kuasan	1	-	-	14	-	-
7. Aek Ledong	-	-	-	-	-	-
8. Sei Kepayang	1	-	-	14	-	-
9. Sei Kepayang Barat	-	-	-	-	-	-
10. Sei Kepayang Timur	-	-	-	-	-	-
11. Tanjung Balai	1	-	-	14	-	-
12. Simpang Empat	2	-	-	30	-	-
13. Teluk Dalam	-	-	-	-	-	-
14. Air Batu	1	-	-	19	-	-
15. Sei Dadap	-	-	-	-	-	-
16. Buntu Pane	-	-	-	-	-	-
17. Tinggi Raja	-	-	-	-	-	-
18. Setia Janji	-	-	-	-	-	-
19. Meranti	-	-	-	-	-	-
20. Pulo Bandring	-	-	-	-	-	-
21. Rawang Panca Arga	1	1	-	15	36	-
22. Air Joman	1	-	-	18	-	-
23. Silau Laut	-	-	-	-	-	-
24. Kisaran Barat	-	-	-	-	-	-
25. Kisaran Timur	1	1	1	21	67	55
Asahan	9	2	1	159	103	55

Sumber : Kantor Kementerian Agama Kabupaten Asahan

Source : Office of the Ministry of Religious Affairs Asahan

**Tabel
Table**

4.1.15

Jumlah Madrasah Ibtidaiyah (MI), Tsanawiyah (MTs), Aliyah (MA) Swasta dan Guru Negeri Menurut Kecamatan, 2017
Number of Private Islamic Schools and Teachers by District, 2017

Kecamatan <i>District</i>	Jumlah Sekolah <i>Number of School</i> (unit)			Guru Negeri <i>State Teacher</i> (orang/people)		
	MIS	MTsS	MAS	MIS	MTsS	MAS
(1)	(2)	(3)	(4)	(5)	(6)	(7)
1. B. P. Mandoge	-	2	1	-	-	-
2. Bandar Pulau	3	4	-	-	-	-
3. Aek Songsongan	2	3	2	-	1	-
4. Rahuning	-	2	1	-	-	-
5. Pulau Rakyat	1	2	1	-	2	-
6. Aek Kuasan	2	3	-	-	4	-
7. Aek Ledong	1	1	-	-	-	-
8. Sei Kepayang	4	5	2	-	-	-
9. Sei Kepayang Barat	2	-	-	-	-	-
10. Sei Kepayang Timur	1	-	-	-	-	-
11. Tanjung Balai	5	7	1	-	1	-
12. Simpang Empat	5	4	2	2	-	-
13. Teluk Dalam	3	4	2	-	-	-
14. Air Batu	6	5	3	3	-	-
15. Sei Dadap	6	6	2	2	-	-
16. Buntu Pane	6	2	3	5	3	-
17. Tinggi Raja	-	3	1	-	-	-
18. Setia Janji	-	1	1	1	-	-
19. Meranti	2	2	2	1	1	-
20. Pulo Bandring	2	3	1	-	-	-
21. Rawang Panca Arga	4	2	2	2	2	-
22. Air Joman	5	8	4	6	1	-
23. Silau Laut	11	4	2	-	-	-
24. Kisaran Barat	1	6	3	-	4	-
25. Kisaran Timur	2	4	3	3	4	3
Asahan	74	83	39	25	23	3

Sumber : Kantor Kementerian Agama Kabupaten Asahan

Source : Office of the Ministry of Religious Affairs Asahan

Tabel 4.1.16 **Jumlah Guru Negeri dan Swasta Menurut Tingkat Pendidikan Guru dan Jenis Sekolah (orang), 2017**
Table 4.1.16 **State and Private Teachers by Level of Education and Level of School (people), 2017**

Tingkat Pendidikan Guru Level of Education	TK Kindergarten			SD Elementary School		
	Negeri State	Swasta Private	Jumlah Total	Negeri State	Swasta Private	Jumlah Total
(1)	(2)	(3)	(4)	(5)	(6)	(7)
1. SD / Elementary School	-	-	-	-	-	-
2. SMP/ SGB Junior High School	-	8	8	-	-	-
3. SMA dan PGSLP/ Senior High School	8	222	230	1 332	624	1 956
4. Sarjana Muda/BI dan PGSLA Bachelor	11	44	55	1 212	772	1 984
5. Sarjana dan B II/ Graduate	7	78	85	1 477	511	1 988
6. S2 / Magister	-	3	3	11	10	21
Jumlah/Total	26	355	381	4 032	1 917	5 949

Lanjutan Tabel/*Continued Table 4.1.16*

Tingkat Pendidikan Guru Level of Education	SMP <i>Junior High School</i>			Total <i>Total</i>		
	Negeri <i>State</i>	Swasta <i>Private</i>	Jumlah <i>Total</i>	Negeri <i>State</i>	Swasta <i>Private</i>	Jumlah <i>Total</i>
	(1)	(8)	(9)	(10)	(11)	(12)
1. SD / <i>Elementary School</i>	-	-	-	-	-	-
2. SMP/ SGB <i>Junior High School</i>	-	-	-	-	8	8
3. SMA dan PGSLP / <i>Senior High School</i>	73	33	106	1 413	879	2 292
4. Sarjana Muda/BI dan PGSLA <i>Bachelor</i>	326	232	558	1 549	1 048	2 597
5. Sarjana dan B II <i>Graduate</i>	913	870	1 783	2 397	1 459	3 856
6. S2 / <i>Magister</i>	100	12	112	111	25	136
Jumlah/Total	1 412	1 147	2 559	5 470	3 419	8 889

Sumber : Dinas Pendidikan Kabupaten Asahan

Source : Education Service of Asahan Regency

Tabel
Table **4.1.17** **Jumlah Peserta Program Keaksaraan Fungsional (KF) di Kabupaten Asahan (orang), 2013 - 2017**
Number of Functional Literacy Program Participants in Asahan Regency (people), 2013 – 2017

Tahun Year	Jumlah Peserta Number of	
	Target Target	Realisasi Realisation
(1)	(2)	(3)
2013	500	500
2014	500	500
2015	200	200
2016	220	220
2017	250	250

Sumber : Dinas Pendidikan Kabupaten Asahan
Source : Education Service of Asahan Regency

Tabel 4.1.18 **Jumlah Mahasiswa dan Dosen Menurut Fakultas di Universitas Asahan (orang), 2017**
Table *Number of Students and Lecturers by Faculty in University of Asahan (people), 2017*

Fakultas <i>Faculty</i>	2015/2016		2016/2017		2017/2018	
	Maha- siswa <i>Student</i>	Dosen <i>Lecturer</i>	Maha- siswa <i>Student</i>	Dosen <i>Lecturer</i>	Maha- siswa <i>Student</i>	Dosen <i>Lecturer</i>
(1)	(2)	(3)	(4)	(5)	(6)	(7)
1. Ekonomi <i>Economy</i>	237	36	942	23	283	22
2. Teknik <i>Engineering</i>	83	38	466	23	111	26
3. Pertanian <i>Agriculture</i>	114	36	485	21	149	22
5. Hukum <i>Law</i>	54	30	840	16	152	16
6. FKIP	248	52	1 364	35	238	35
Jumlah/Total	736	192	4 097	118	933	121

Sumber : Universitas Asahan
 Source : *University of Asahan*

Tabel
Table 4.1.19 **Jumlah Mahasiswa dan Dosen Menurut Fakultas di Majelis Pendidikan Tinggi Muhammadiyah (orang), 2015 - 2017**
Number of Students and Lecturers by Faculty in Muhammadiyah High Education Board (people), 2015 – 2017

Fakultas Faculty	2015		2016		2017	
	Maha- siswa Student	Dosen Lectu- rer	Maha- siswa Student	Dosen Lectu- rer	Maha- siswa Student	Dosen Lectu- rer
(1)	(2)	(3)	(4)	(5)	(6)	(7)
Sekolah Tinggi Ilmu Ekonomi (STIE)						
* Manajemen/ <i>Management</i>	296	37	358	40	386	34
* Akuntansi/ <i>Accountancy</i>	185		201		221	
Sekolah Tinggi Ilmu Hukum (STIH)						
* Hukum/ <i>Law</i>	442	24	435	25	662	17
Jumlah/Total	923	61	994	65	1 269	51

Sumber : Majelis Pendidikan Tinggi Muhammadiyah Kisaran

Source : Muhammadiyah High Education Board of Kisaran

Tabel
Table **4.1.20** **Jumlah Mahasiswa dan Dosen Menurut Fakultas di Institut Agama Islam Da'ar Al Uluum Asahan (orang), 2015 - 2017**
Number of Student, and Lecturers by Faculty in Daar Al Uluum Islamic Institute of Asahan (people), 2015 – 2017

Fakultas <i>Faculty</i>	2015		2016		2017	
	Maha- siswa <i>Student</i>	Dosen <i>Lecturer</i>	Maha- siswa <i>Student</i>	Dosen <i>Lecturer</i>	Maha- siswa <i>Student</i>	Dosen <i>Lecturer</i>
(1)	(2)	(3)	(4)	(5)	(6)	(7)
1 Tarbiyah	574	34	703	34	681	34
2 Da'wah	67	29	60	29	58	29
3 Syari'ah	188	33	255	33	295	33
Jumlah/ Total	829	96	1 018	96	1 034	96

Sumber : Institut Agama Islam Daar Al Uluum (IAIDU) Asahan

Source : IAIDU Asahan

Tabel 4.1.21 **Jumlah Mahasiswa Perguruan Tinggi Swasta di Kabupaten Asahan (orang), 2013 - 2017**
Table 4.1.21 **Number of Private Higher Education Students in Asahan Regency (people), 2013 - 2017**

	Perguruan Tinggi <i>Private Higher Education</i>	Tahun <i>Year</i>				
		2013	2014	2015	2016	2017
	(1)	(2)	(3)	(4)	(5)	(6)
1.	Universitas Asahan	993	967	736	4 097	933
2.	IAI Daar Al Uluum	1 714	1 909	209	1 018	1 034
3.	STIH Muhammadiyah	513	508	442	435	662
4.	STIE Muhammadiyah	432	401	481	559	607
5.	AMIK Intelkom Global Indo	1 264	1 595	1 083	600	262
6.	AMIK Royal	1 472	1 402	969	597	424
7.	STMIK Royal (Mahasiswa Aktif)	680	1 410	2 098	2 862	3 139
8.	AKPER Yagma	116	107	80	60	26
9.	AKPER Kisaran	70	51	56	82	171
10.	AKBID Bina Daya Husada	182	142	131	95	54
11.	AKBID Asyifa	95	71	73	74	75
12.	AKBID Ibtisam Aulia	96	94	84	72	76
Jumlah/Total		7 627	8 657	6 442	10 551	7 463

Sumber : Perguruan Tinggi Swasta Kabupaten Asahan

Source : *Private Higher Education of Asahan Regency*

Tabel 4.1.22 **Jumlah Dosen Perguruan Tinggi Swasta di Kabupaten Asahan, 2013 - 2017**
Table 4.1.22 **Number of Private Higher Education Lecturers in Asahan Regency, 2013 - 2017**

Perguruan Tinggi <i>Private Higher Education</i>	Tahun <i>Year</i>				
	2013	2014	2015	2016	2017
(1)	(2)	(3)	(4)	(5)	(6)
1. Universitas Asahan	152	278	192	118	121
2. IAI Daar Al Uluum	96	96	96	96	96
3. STIH Muhammadiyah	46	46	24	25	17
4. STIE Muhammadiyah	34	33	37	40	34
5. AMIK Intelkom Global Indo	70	77	82	71	71
6. AMIK Royal	97	74	42	31	31
7. STMIK Royal (Dosen Tetap)	35	52	68	74	76
8. AKPER Yagma	15	21	22	20	15
9. AKPER Kisaran	7	9	9	8	9
10. AKBID Bina Daya Husada	23	21	21	21	16
11. AKBID Asyifa	8	10	10	16	13
12. AKBID Ibtisam Aulia	11	20	22	20	22
Jumlah/Total	594	737	625	540	521

Sumber : Perguruan Tinggi Swasta Kabupaten Asahan

Source : *Private Higher Education of Asahan Regency*

Tabel 4.1.23 **Jumlah Gedung, Bilik, Pelajar dan Guru/Pengajar Akademi Keperawatan Kabupaten Asahan, 2013 - 2017**
Table 4.1.23 **Number of Building, Classrooms, Pupils and Lecturers of Asahan Regency Nursing Academy, 2013 – 2017**

Uraian <i>Description</i>	Tahun <i>Year</i>				
	2013	2014	2015	2016	2017
(1)	(2)	(3)	(4)	(5)	(6)
Gedung/ <i>Building</i>	2	2	5	5	2
Bilik/ <i>Classroom</i>	24	24	24	24	24
Siswa/ <i>Pupil</i>					
Laki-laki/ <i>Male</i>	35	27	30	34	59
Perempuan/ <i>Female</i>	35	24	26	48	112
Jumlah/Total	70	51	56	82	171
Guru/Pengajar/ <i>Lecturer</i>					
Laki-laki/ <i>Male</i>	3	4	4	4	5
Perempuan/ <i>Female</i>	4	5	5	4	4
Jumlah/Total	7	9	9	8	9
Staf/ <i>Staff</i>					
Laki-laki/ <i>Male</i>	1	5	2	2	2
Perempuan/ <i>Female</i>	5	2	7	7	7
Jumlah/Total	6	7	9	9	9

Sumber : Akademi Keperawatan Kisaran

Source : Kisaran Nursing Academy

Tabel
Table

4.1.24 Jumlah Gugus Depan dan Anggota Gerakan Pramuka yang Sudah Dilantik Menurut Kecamatan di Kabupaten Asahan, 2017
Number of 'Gugus Depan' and Boy Scout Member by District in Asahan Regency, 2017

	Kecamatan <i>District</i>	Jumlah Gugus Depan <i>Number of 'Gugus Depan'</i>	Sumber Didik/ Pelatih <i>Trainer</i>		
			Majelis Pembimbing	Andalan	Pembina
	(1)	(2)	(3)	(4)	(5)
1.	B. P. Mandoge	21	14	21	126
2.	Bandar Pulau	6	-	-	36
3.	Aek Songsongan	10	13	24	60
4.	Rahuning	1	-	-	6
5.	Pulau Rakyat	36	14	28	216
6.	Aek Kuasan	22	15	49	132
7.	Aek Ledong	18	16	35	108
8.	Sei Kepayang	8	-	-	48
9.	Sei Kepayang Barat	13	10	22	78
10.	Sei Kepayang Timur	9	-	-	54
11.	Tanjung Balai	27	14	23	162
12.	Simpang Empat	20	15	61	120
13.	Teluk Dalam	2	-	-	12
14.	Air Batu	2	-	-	12
15.	Sei Dadap	17	-	-	102
16.	Buntu Pane	20	-	-	120
17.	Tinggi Raja	11	-	-	66
18.	Setia Janji	14	14	24	84
19.	Meranti	4	23	43	24
20.	Pulo Bandring	18	21	33	108
21.	Rawang Panca Arga	5	-	-	30
22.	Air Joman	14	16	25	84
23.	Silau Laut	13	7	30	78
24.	Kisaran Barat	18	13	34	108
25.	Kisaran Timur	13	-	-	78
	Asahan	342	205	452	2 052

Lanjutan Tabel/*Continued Table 4.1.24*

	Kecamatan <i>District</i>	Peserta Didik Sasaran Didik			Siaga	Jumlah Pramuka <i>Number of Boy Scout</i>
		Pand ega	Penegak	Penggala ng		
	(1)	(6)	(7)	(8)	(9)	(10)
1.	B. P. Mandoge	-	80	760	240	1 080
2.	Bandar Pulau	-	40	200	-	240
3.	Aek Songsongan	-	120	320	100	540
4.	Rahuning	-	-	40	-	40
5.	Pulau Rakyat	-	80	1 360	540	1 980
6.	Aek Kuasan	-	40	840	300	1 180
7.	Aek Ledong	-	-	720	300	1 020
8.	Sei Kepayang	-	120	200	60	380
9.	Sei Kepayang Barat	-	40	480	200	720
10.	Sei Kepayang Timur	-	-	360	550	910
11.	Tanjung Balai	-	80	1 000	360	1 440
12.	Simpang Empat	-	40	760	300	1 100
13.	Teluk Dalam	-	40	40	-	80
14.	Air Batu	20	-	80	-	100
15.	Sei Dadap	-	80	600	300	980
16.	Buntu Pane	3	40	760	320	1 123
17.	Tinggi Raja	-	-	440	180	620
18.	Setia Janji	-	80	480	200	760
19.	Meranti	9	80	80	-	169
20.	Pulo Bandring	-	-	720	320	1 040
21.	Rawang Panca Arga	-	40	160	-	200
22.	Air Joman	-	240	320	320	880
23.	Silau Laut	-	40	480	160	680
24.	Kisaran Barat	-	80	640	80	800
25.	Kisaran Timur	60	200	440	60	760
	Asahan	92	1 560	12 280	4 890	18 822

Sumber : Gerakan Pramuka Kwartir Cabang Asahan

Source : *Boy Scout Headquarter of Asahan Branch*

Tabel
Table

4.1.25

Jumlah Gugus Depan dan Anggota Gerakan Pramuka yang Sudah Dilantik Menurut Satuan Karya Pramuka, 2017
Number of 'Gugus Depan' and Boy Scout Member by Group of "Satuan Karya Pramuka", 2017

	Nama Satuan Karya Pramuka	Alamat Satuan Karya Pramuka	Sumber Didik				
			Majelis Pembimbing Saka	Pamong Saka	Insstruktur Saka	Jumlah Peserta Didik Putera Puteri	
(1)	(2)	(3)	(4)	(5)	(6)	(7)	
1.	Satuan Karya Pramuka Bhayangkara	Polres Asahan	-	-	-	-	-
2.	Satuan Karya Pramuka Bahari	Lantamal TNI AL Tanjung Balai Asahan Dinas Pertanian	-	-	-	-	-
3.	Satuan Karya Pramuka Taruna Bumi	dan Peternakan Kab. Asahan Dinas Kesehatan	6	2	6	60	60
4.	Satuan Karya Pramuka Bhakti Husada	Kab. Asahan Dinas Kehutanan	-	-	-	-	-
5.	Satuan Karya Pramuka Wana Bhakti	Kab. Asahan Dinas BKKBN	-	-	-	-	-
6.	Satuan Karya Pramuka Kecana	Kab. Asahan Lanud Medan	-	-	-	-	-
7.	Satuan Karya Pramuka Dirgantara	Medan 126 KC Asahan	6	5	8	60	60
8.	Satuan Karya Pramuka Wirakartika	Asahan	6	5	8	60	60
Jumlah/Total			12	7	14	120	120

Sumber : Gerakan Pramuka Kwartir Cabang Asahan

Source : Boy Scout Headquarter of Asahan Branch

Tabel 4.1.26 **Jumlah Buku Kantor Perpustakaan, Arsip dan Dokumentasi Kabupaten Asahan, 2017**
Table 4.1.26 **Number of Offices Book Library, Archives and Documentation in Asahan Regency, 2017**

Uraian <i>Description</i>	000 Karya Umum <i>Public Works</i>		100 Filsafat <i>Philosophy</i>		200 Agama <i>Religion</i>		300 Ilmu Sosial <i>Social Sciences</i>	
	JDL	Ex	JDL	Ex	JDL	Ex	JDL	Ex
(1)	(2)	(3)	(4)	(5)	(6)	(7)	(8)	(9)
1. R. Baca Umum/ <i>Public Reading Room</i>	388	716	356	868	2 351	6 024	1 805	2 819
2. R. Baca Referensi/ <i>Reference Reading Room</i>	102	155	25	46	25	341	1 476	2 328
3. R. Baca Anak/ <i>Children's Reading Room</i>	56	290	78	178	258	805	323	683
4. Mobil Pintar/ <i>Smart Car</i>	50	129	61	239	363	1 104	105	235
5. Per. Keliling/ <i>Mobile Library</i>	65	211	83	486	241	598	168	524
Jumlah/Total	661	1 501	603	1 817	3 238	8 872	3 877	6 589

Lanjutan Tabel/*Continued Table* 4.1.26

Uraian <i>Description</i>	400 Bahasa <i>Language</i>		500 Ilmu Murni <i>Pure Science</i>		600 Ilmu, Teknologi (Terapan) <i>Science, Technology (Applied)</i>	
	JDL (12)	Ex (13)	JDL (14)	Ex (15)	JDL (16)	Ex (17)
1. R. Baca Umum/ <i>Public Reading Room</i>	512	719	928	1 280	994	3 866
2. R. Baca Referensi/ <i>Reference Reading Room</i>	59	145	101	231	82	142
3. R. Baca Anak/ <i>Children's Reading Room</i>	90	250	311	440	100	120
4. Mobil Pintar/ <i>Smart Car</i>	110	287	135	414	183	419
5. Per. Keliling/ <i>Mobile Library</i>	88	309	118	424	477	1 526
Jumlah/Total	859	1 710	1 593	2 789	1 836	6 073

Lanjutan Tabel/*Continued Table* 4.1.26

Uraian <i>Description</i>	700 Seni, Olah Raga (Rekreasi) <i>Art, Sport (Recreation)</i>		800 Sastra <i>Literature</i>		900 Sejarah, Geografi, Biografi <i>History, Geography, Biography</i>	
	JDL	Ex	JDL	Ex	JDL	Ex
	(16)	(17)	(18)	(19)	(20)	(21)
1. R. Baca Umum/ <i>Public Reading Room</i>	653	845	1 335	1 528	534	725
2. R. Baca Referensi/ <i>Reference Reading Room</i>	22	54	38	83	87	137
3. R. Baca Anak/ <i>Children's Reading Room</i>	98	239	558	707	129	187
4. Mobil Pintar/ <i>Smart Car</i>	340	949	714	1 318	233	631
5. Per. Keliling/ <i>Mobile Library</i>	172	456	281	823	193	536
Jumlah/Total	1 285	2 543	2 926	4 459	1 176	2 216

Sumber : Dinas Perpustakaan dan Kearsipan Kabupaten Asahan

Source : *Office of Libraries and Archives Asahan Agency*

**Tabel
Table**

4.1.27

Jumlah Pengunjung Kantor Perpustakaan, Arsip dan Dokumentasi Kabupaten Asahan (orang), 2017
Number of Visitors Library Office, Archives and Documentation in Asahan Regency (people), 2017

Bulan Month	SD		SMP		SMA	
	L/M	P/F	L/M	P/F	L/M	P/F
(1)	(2)	(3)	(4)	(5)	(6)	(7)
Januari/January	78	91	13	11	3	45
Pebruari/February	137	189	43	61	9	67
Maret/March	185	163	45	60	12	112
April/April	188	112	8	17	7	42
Mei/May	109	182	20	51	1	36
Juni/June	129	201	25	38	5	27
Juli/July	88	183	17	8	8	16
Agustus/August	438	363	51	45	7	60
September/September	232	289	30	93	16	58
Oktober/October	194	283	26	20	10	43
Nopember/November	387	469	11	17	51	164
Desember/December	385	554	12	40	16	55
Jumlah/Total	2 550	3 079	301	461	145	725

Lanjutan Tabel/Continued Table 4.1.27

Bulan Month	Mahasiswa College Student		Umum General		Mobil Pintar Smart Car	
	L/M	P/F	L/M	P/F	L/M	P/F
(1)	(8)	(9)	(10)	(11)	(12)	(13)
Januari/January	12	84	17	10	-	-
Pebruari/February	24	94	45	53	-	-
Maret/March	61	216	36	33	-	-
April/April	26	183	19	10	1 019	1 154
Mei/May	21	146	13	7	333	488
Juni/June	21	12	13	43	-	-
Juli/July	16	18	32	48	315	333
Agustus/August	20	36	35	16	558	606
September/September	52	218	28	21	1 181	1 131
Oktober/October	48	457	28	23	990	1 120
Nopember/November	72	401	27	72	125	215
Desember/December	57	313	29	74	-	-
Jumlah/ Total	430	2 178	322	410	4 521	5 047

Lanjutan Tabel/*Continued Table* 4.1.27

Bulan Month	Keliling Mobile Library		Jumlah Total		Jlh (L+P) Total (M+F)
	L/M	P/F	L/M	P/F	
(1)	(8)	(9)	(12)	(13)	(14)
Januari/January	-	-	123	241	364
Pebruari/February	-	-	258	464	722
Maret/March	-	-	339	584	923
April/April	943	1 030	2 210	2 548	4 758
Mei/May	546	771	1 043	1 681	2 724
Juni/June	-	-	193	321	514
Juli/July	323	396	799	1 002	1 801
Agustus/August	658	759	1 767	1 885	3 652
September/September	860	1 092	2 399	2 902	5 301
Oktober/October	897	932	2 193	2 878	5 071
Nopember/November	220	254	893	1 592	2 485
Desember/December	-	-	499	1 036	1 535
Jumlah/Total	4 447	5 234	12 716	17 134	29 850

Sumber : Dinas Perpustakaan dan Kearsipan Kabupaten Asahan

Source : *Office of Libraries and Archives Asahan Regency*

Tabel 4.1.28 **Data Teknis Dinas Kepemudaan, Olahraga dan Pariwisata Kabupaten Asahan, 2015 – 2017**
Table *Technical Data Department of Youth, Sports and Tourism in Asahan Regency, 2015 - 2017*

	Uraian <i>Description</i>	2015	2016	2017
	(1)	(2)	(3)	(4)
A	PEMUDA			
1.	Jumlah Organisasi Pemuda	69	69	69
2.	Jumlah Kegiatan Kepemudaan	22	22	22
3.	Gelanggang/Balai Remaja (selain milik swasta)	5	5	5
B	OLAHRAGA			
1.	Jumlah Organisasi Olahraga	24	-	24
2.	Jumlah Olahraga Unggulan	13	-	8
3.	Jumlah Club Olahraga	225	-	232
4.	Jumlah Kegiatan Olahraga	17	-	13
5.	Jumlah Gedung Olahraga	18	-	18
6.	Jumlah Lapangan Olahraga	220	-	252
C	PARIWISATA			
1.	Jumlah Organisasi Kelompok Wisata	9	9	9
2.	Jumlah Lokasi Wisata	17	17	17
3.	Jumlah Kunjungan Ke Tempat Wisata	251 740	273 156	13 994
4.	Jumlah Resoran/Rumah Makan	52	51	71
5.	Jumlah Kegiatan Pengunjung Pariwisata	4	4	1
6.	Jumlah Hotel	25	25	25
7.	Partisipasi Promosi Pariwisata dalam dan luar	2	2	2
8.	Sosialisasi Sapta Pesona	2	-	1

Sumber : Dinas Kepemudaan, Olahraga dan Pariwisata Kabupaten Asahan
 Source : *Department of Youth, Sports and Tourism Asahan Regency*

4.2 Kesehatan dan Keluarga Berencana

Tabel 4.2.1 Jumlah Fasilitas Kesehatan di Kabupaten Asahan, 2013 - 2017
Table Number of Health Facilities in Asahan Regency, 2013 – 2017

Tahun Year	Rumah Sakit Hospital	Rumah Bersalin Maternity Hospital	Puskesmas Health Center	Posyandu	Klinik/Balai Kesehatan	Polindes /Pos- kesdes
(1)	(2)	(3)	(4)	(5)	(6)	(7)
2013	12	1	151	958	93	68
2014	13	2	148	970	111	73
2015	12	2	160	963	123	81
2016	14	2	164	963	123	83
			164			
2017	14	2	Puskes = 29 Pustu = 112 Pusling = 23	963	123	83

Sumber : Dinas Kesehatan Kabupaten Asahan

Source : Health Service of Asahan Regency

Keterangan/Note : Puskesmas termasuk Puskesmas Keliling (pusling) dan Puskesmas Pembantu (pustu)

Tabel 4.2.2 **Jumlah Tenaga Kesehatan Menurut Unit Kerja dan Sarana Pelayanan Kesehatan di Kabupaten Asahan, 2017**
Table 4.2.2 **Number of Medical Peoplenels by Work Unit Health and Medical Services in Asahan Regency, 2017**

Unit Kerja <i>Work Unit</i>	Tenaga Medis <i>Medical Peoplenels</i>			
	Dokter <i>Doctor</i>	Perawat <i>Nurse</i>	Bidan <i>Midwife</i>	Farmasi <i>Pharmacy</i>
(1)	(2)	(3)	(4)	(5)
Puskesmas	70	238	621	13
Instalasi farmasi	-	-	-	3
Labkesda	-	-	-	-
Dinkes	6	16	3	9
Rumah Sakit	51	347	134	19
Jumlah Total	127	601	758	44

Lanjutan Tabel/*Continued Table 4.2.2*

Unit Kerja <i>Work Unit</i>	Tenaga Nonmedis <i>Non Medical Peoplens</i>			
	Ahli Gizi <i>Nutritionists</i>	Teknisi Medis <i>Medical Technician*</i>	Sanitasi <i>Sanitation</i>	Kesehatan Masyarakat <i>Public Health</i>
(1)	(6)	(7)	(8)	(9)
Puskesmas	22	20	13	28
Instalasi farmasi	-	-	-	-
Labkesda	-	-	-	-
Dinkes	2	4	2	14
Rumah Sakit	11	29	3	5
Jumlah <i>Total</i>	35	53	18	47

Sumber : Dinas Kesehatan Kabupaten Asahan

Source : *Health Service of Asahan Regency*

Ket/Note : *) termasuk Ahli Radiologi, Fisioterapi, Penata Anastesi

Tabel
Table

4.2.3

Jumlah Dokter Spesialis, Dokter Umum, dan Dokter Gigi di Sarana Pelayanan Kesehatan Kabupaten Asahan, 2017
Number of Specialist Doctors, General Doctors and Dentists in Health Service Facilities of Asahan Regency, 2017

Unit Kerja Work Unit	Dokter Spesialis Specialist Doctors	Dokter Umum General Doctors	Dokter Gigi Dentists
(1)	(2)	(3)	(4)
Puskesmas	-	70	19
Rumah Sakit	31	22	3
Institusi Diknakes/Diklat	-	-	-
Sarana Kesehatan Lain	-	-	-
Dinkes Kab	-	2	1
Jumlah Total	31	94	23

Sumber : Dinas Kesehatan Kabupaten Asahan
Source : Health Service of Asahan Regency

Tabel
Table

4.2.4

Jumlah Balita yang Pernah Mendapat Imunisasi di Kabupaten Asahan, 2017
Number of Children Ever Been Immunized in Asahan Regency, 2017

Kecamatan <i>District</i>	Jenis Imunisasi <i>Immunization</i>	
	BCG	Polio
(1)	(2)	(3)
1. B. P. Mandoge	549	540
2. Bandar Pulau	1 137	1 152
3. Aek Songsongan		
4. Rahuning		
5. Pulau Rakyat	698	686
6. Aek Kuasan	461	461
7. Aek Ledong	436	442
8. Sei Kepayang	298	300
9. Sei Kepayang Barat	469	467
10. Sei Kepayang Timur		
11. Tanjung Balai	1 131	765
12. Simpang Empat	1 179	1 174
13. Teluk Dalam		
14. Air Batu	855	890
15. Sei Dadap	658	678
16. Buntu Pane	496	487
17. Tinggi Raja	369	357
18. Setia Janji	277	266
19. Meranti	396	1 029
20. Pulo Bandring	614	
21. Rawang Panca Arga	318	308
22. Air Joman	1 077	-
23. Silau Laut	492	1 552
24. Kisaran Barat	1 138	728
25. Kisaran Timur	1 504	1 503
Asahan	14 552	13 785

Lanjutan Tabel/*Continued Table 4.2.4*

Kecamatan <i>District</i>	Jenis Imunisasi <i>Immunization</i>		
	HBO	DPT3+HB3	Campak
(1)	(4)	(5)	(6)
1. B. P. Mandoge	437	548	518
2. Bandar Pulau	860	1 192	1 088
3. Aek Songsongan		-	-
4. Rahuning		-	-
5. Pulau Rakyat		273	704
6. Aek Kuasan	166	476	490
7. Aek Ledong	226	431	447
8. Sei Kepayang	222	295	307
9. Sei Kepayang Barat	201	462	468
10. Sei Kepayang Timur			
11. Tanjung Balai	357	774	798
12. Simpang Empat	743	1 219	1 142
13. Teluk Dalam			
14. Air Batu	587	865	273
15. Sei Dadap	330	664	592
16. Buntu Pane	285	484	646
17. Tinggi Raja	279	365	365
18. Setia Janji	163	279	268
19. Meranti	220	1 033	1 010
20. Pulo Bandring	172		
21. Rawang Panca Arga	171	293	340
22. Air Joman	599	1 591	1 555
23. Silau Laut	287		
24. Kisaran Barat	878	1 222	1 152
25. Kisaran Timur	902	1 510	1 535
Jumlah/ Total	8 358	14 407	13 693

Sumber : Dinas Kesehatan Kabupaten Asahan

Source : Health Service of Asahan Regency

Tabel 4.2.5 **Sepuluh Penyakit Terbesar di Kabupaten Asahan, 2017**
Table 4.2.5 **Ten Biggest Disease in Asahan Regency, 2017**

	Jenis Penyakit <i>Type of Disease</i>	Jumlah Kasus <i>Number of Case</i>
	(1)	(2)
1.	Ispa	20 821
2.	Hypertensi	15 262
3.	Diare (termasuk tersangka Kolera)	9 265
4.	Infeksi Penyakit Usus yang lain	6 114
5.	Penyakit Lain pada Saluran Pernafasan Bagian Atas	4 825
6.	Infeksi Akut lain pada Saluran Pernafasan Bagian Atas	4 779
7.	Penyakit pada Otot dan Jaringan Pengikat	4 764
8.	Penyakit Tulang Belulang, Radang Sendi (Rematik)	4 764
9.	DM	3 669
10.	Penyakit Kulit Alergi	3 583

Sumber : Dinas Kesehatan Kabupaten Asahan
 Source : Health Service of Asahan Regency

Tabel 4.2.6 **Jumlah Bayi Lahir dan Bergizi Buruk Menurut Kecamatan di Kab. Asahan, 2017**
Table 4.2.6 **Number of Infants Born and Nutritious Bad By District in Asahan Regency, 2017**

	Kecamatan <i>District</i>	Bayi Lahir <i>Infants Born</i>	Gizi Buruk <i>Nutritious Bad</i>
	(1)	(2)	(3)
1.	B. P. Mandoge	640	6
2.	Bandar Pulau	1 136	7
3.	Aek Songsongan	-	-
4.	Rahuning	-	-
5.	Pulau Rakyat	697	6
6.	Aek Kuasan	460	-
7.	Aek Ledong	454	3
8.	Sei Kepayang	325	4
9.	Sei Kepayang Barat	451	3
10.	Sei Kepayang Timur		
11.	Tanjung Balai	753	5
12.	Simpang Empat	791	5
13.	Teluk Dalam		
14.	Air Batu	279	2
15.	Sei Dadap	544	7
16.	Buntu Pane	496	9
17.	Tinggi Raja	373	6
18.	Setia Janji	279	6
19.	Meranti	1 022	5
20.	Pulo Bandring		
21.	Rawang Panca Arga	369	4
22.	Air Joman	1 476	14
23.	Silau Laut		
24.	Kisaran Barat	1 201	2
25.	Kisaran Timur	1 463	11
Asahan		13 209	119

Sumber : Dinas Kesehatan Kabupaten Asahan
 Source : Health Service of Asahan Regency

**Tabel
Table**

4.2.7 Jumlah Ibu Hamil, Melakukan Kunjungan K1, Melakukan Kunjungan K4, KEK, dan Mendapat Tablet Zat Besi (Fe) di Kabupaten Asahan, 2013 - 2017
Number of Pregnant Women, Do visit K1, Conducting Visits K4, KEK, and Got Tablet Iron (Fe) in Asahan Regency, 2013 – 2017

Tahun	Jumlah Ibu Hamil	Melakukan Kunjungan K1	Melakukan Kunjungan K4 Kronis (KEK)	Kurang Energi Mendapat Zat Besi (Fe 1)
(1)	(2)	(3)	(4)	(5)
2013 ^{r)}	15 584	15 082	14 263	-
2014	15 674	15 115	13 948	-
2015	16 237	15 494	14 381	-
2016	16 237	14 941	14 336	597
2017	16 523	15 598	15 298	915

Sumber : Dinas Kesehatan Kabupaten Asahan

Source : *Health Service of Asahan Regency*

Ket/Note : r) = Angka Perbaikan/*revised figured*

Jumlah Kasus HIV/AIDS, IMS, DBD, Diare, TB, dan Malaria Menurut Kecamatan di Kabupaten Asahan, 2017
Tabel 4.2.8 *Number of Cases of HIV / AIDS, sexually transmitted infections, dengue, diarrhea, TB, and Malaria By District in Asahan Regency, 2017*

Kecamatan <i>District</i>	HIV/AIDS	IMS	DBD	Diare	TB	Malaria
(1)	(2)	(3)	(4)	(5)	(6)	(7)
1. B. P. Mandoge			7	404	20	-
2. Bandar Pulau						
3. Aek Songsongan			5	1 005	26	29
4. Rahuning						
5. Pulau Rakyat			6	675	17	-
6. Aek Kuasan			2	309	29	-
7. Aek Ledong			3	241	12	-
8. Sei Kepayang			-	283	10	-
9. Sei Kepayang Barat						
10. Sei Kepayang Timur			9	598	3	125
11. Tanjung Balai			5	79	27	70
12. Simpang Empat						
13. Teluk Dalam			10	671	49	-
14. Air Batu			6	512	7	-
15. Sei Dadap			8	625	27	-
16. Buntu Pane			11	289	6	-
17. Tinggi Raja			3	300	1	-
18. Setia Janji			2	210	2	-
19. Meranti						
20. Pulo Bandring			13	563	23	1
21. Rawang Panca Arga			5	1 051	5	-
22. Air Joman						
23. Silau Laut			17	1 186	24	244
24. Kisaran Barat			17	227	28	-
25. Kisaran Timur			22	454	35	-
Asahan	71	0	151	9 682	351	469

Sumber : Dinas Kesehatan Kabupaten Asahan
 Source : Health Service of Asahan Regency

Tabel
Table

4.2.9 Jumlah Rumah Sakit Umum Menurut Kecamatan (unit), 2017
Number of Public Health Centers and a Kind by District (unit), 2017

Kecamatan <i>District</i>	Rumah Sakit Umum/ <i>Public Hospital</i>			
	Pemerintah/ <i>State</i>		Swasta/ <i>Private</i>	
	Rumah Sakit Public Hospital	Tmp. Tidur Tersedia <i>Bad Available</i>	Rumah Sakit Public Hospital	Tmp. Tidur Tersedia <i>Bad Available</i>
(1)	(2)	(3)	(4)	(5)
1. B. P. Mandoge	-	-	-	-
2. Bandar Pulau	-	-	-	-
3. Aek Songsongan	-	-	-	-
4. Rahuning	-	-	-	-
5. Pulau Rakyat	-	-	-	-
6. Aek Kuasan	-	-	1	-
7. Aek Ledong	-	-	2	49
8. Sei Kepayang	-	-	-	-
9. Sei Kepayang Barat	-	-	-	-
10. Sei Kepayang Timur	-	-	-	-
11. Tanjung Balai	-	-	-	-
12. Simpang Empat	-	-	-	-
13. Teluk Dalam	-	-	-	-
14. Air Batu	-	-	-	38
15. Sei Dadap	-	-	1	60
16. Buntu Pane	-	-	-	-
17. Tinggi Raja	-	-	-	-
18. Setia Janji	-	-	-	-
19. Meranti	-	-	-	-
20. Pulo Bandring	-	-	-	-
21. Rawang Panca Arga	-	-	-	-
22. Air Joman	-	-	-	-
23. Silau Laut	-	-	-	-
24. Kisaran Barat	1	173	5	246
25. Kisaran Timur	-	-	4	123
Asahan	1	173	13	516

Sumber : Dinas Kesehatan Kabupaten Asahan

Source : Health Service of Asahan Regency

Tabel
Table**4.2.10**

Jumlah Pusat Kesehatan Masyarakat dan Sejenisnya Menurut Kecamatan di Kabupaten Asahan (unit), 2017
Number of Public Health Centers and a Kind by District in Asahan Regency (unit), 2017

	Kecamatan District	Puskesmas Public Health Centers	Pustu Public Health sub Centers	Klinik Clinics	Posyandu Integrated Health Centers	Apotek Umum General Dispensaries	Toko Obat Drug Store	Pusling/ Publik Health Mobile
	(1)	(2)	(3)	(4)	(5)	(6)	(7)	(7)
1.	B. P. Mandoge	1	7	4	69	-	13	1
2.	Bandar Pulau	1	2	2	27	-	-	-
3.	Aek Songsongan	1	4	1	28	-	18	1
4.	Rahuning	1	1	1	20	-	-	-
5.	Pulau Rakyat	2	10	2	52	2	9	1
6.	Aek Kuasan	1	5	1	33	3	2	1
7.	Aek Ledong	1	4	-	26	3	-	1
8.	Sei Kepayang	1	4	-	24	-	-	1
9.	Sei Kepayang Barat	2	8	-	21	-	1	-
10.	Sei Kepayang Timur				16			
11.	Tanjung Balai	2	6	-	41	-	2	2
12.	Simpang Empat	2	9	2	43	2	12	1
13.	Teluk Dalam				30			
14.	Air Batu	2	4	1	57	-	9	1
15.	Sei Dadap	1	4	1	44	-	5	-
16.	Buntu Pane	1	4	2	31	-	3	1
17.	Tinggi Raja	1	2	-	40	-	2	1
18.	Setia Janji	1	3	-	20	-	1	-
19.	Meranti	2	9	3	32	-	7	1
20.	Pulo Bandring				43			
21.	Rawang Panca Arga	1	4	1	32	-	2	1
22.	Air Joman	2	12	-	51	1	16	1
23.	Silau Laut				29			
24.	Kisaran Barat	1	5	1	73	14	14	6
25.	Kisaran Timur	2	5	10	81	9	21	2
	Asahan	29	112	32	963	34	137	23

Sumber : Dinas Kesehatan Kabupaten Asahan

Source : Health Service of Asahan Regency

Tabel
Table

4.2.11

**Jumlah Tenaga Dokter Pemerintah dan Swasta Menurut
Kecamatan di Kabupaten Asahan (orang), 2017**
**Number of State and Private Physicians by District in Asahan
Regency (people), 2017**

	Kecamatan <i>District</i>	Dokter Umum <i>General</i> <i>Physicians</i>	Dokter Gigi <i>Dentists</i>	Dokter Spesialis <i>Specialists</i>
	(1)	(2)	(3)	(4)
1.	B. P. Mandoge	3	-	-
2.	Bandar Pulau	8	-	-
3.	Aek Songsongan	3	1	-
4.	Rahuning	4	1	-
5.	Pulau Rakyat	2	1	-
6.	Aek Kuasan	2	-	-
7.	Aek Ledong	4	-	1
8.	Sei Kepadang	2	1	-
9.	Sei Kepadang Barat	2	-	-
10.	Sei Kepadang Timur	4	2	-
11.	Tanjung Balai	2	-	-
12.	Simpang Empat	2	1	-
13.	Teluk Dalam	2	1	-
14.	Air Batu	3	1	-
15.	Sei Dadap	2	1	5
16.	Buntu Pane	3	-	-
17.	Tinggi Raja	4	2	-
18.	Setia Janji	3	-	-
19.	Meranti	6	1	-
20.	Pulo Bandring	4	1	-
21.	Rawang Panca Arga	2	3	-
22.	Air Joman	3	1	-
23.	Silau Laut	3	-	-
24.	Kisaran Barat	8	-	21
25.	Kisaran Timur	3	1	3
	Asahan	84	19	30

Sumber : Dinas Kesehatan Kabupaten Asahan

Source : Health Service of Asahan Regency

Tabel
Table

4.2.12 Jumlah Apoteker, Sarjana Lain dan Tenaga Administrasi Menurut Kecamatan di Kabupaten Asahan (orang), 2017
Number of Dispenseries, Pharmacies, Other Non Medical Graduates and Administration Workers by District in Asahan Regency (people), 2017

	Kecamatan District	Apoteker Pharmacist	Sarjana Lain Other Non Medical Grad	SPRG	SPPH	SPAG	SMAK	SAA
	(1)	(2)	(3)	(4)	(5)	(6)	(7)	(8)
1.	B. P. Mandoge	1	1	-	-	-	-	-
2.	Bandar Pulau	-	-	-	-	-	-	-
3.	Aek Songsongan	-	-	-	-	-	1	-
4.	Rahuning	-	-	-	-	-	-	-
5.	Pulau Rakyat	-	-	1	-	1	-	-
6.	Aek Kuasan	-	1	-	-	-	-	-
7.	Aek Ledong	-	-	-	-	-	-	-
8.	Sei Kepayang	-	-	-	-	-	-	-
9.	Sei Kepayang Barat	1	-	-	-	-	-	-
10.	Sei Kepayang Timur	-	-	-	-	-	-	-
11.	Tanjung Balai	1	-	1	1	-	-	-
12.	Simpang Empat	1	-	1	-	1	1	-
13.	Teluk Dalam	1	-	-	-	-	-	-
14.	Air Batu	1	-	-	1	-	-	-
15.	Sei Dadap	1	3	-	-	-	-	-
16.	Buntu Pane	-	-	-	-	-	-	-
17.	Tinggi Raja	-	-	-	-	1	-	-
18.	Setia Janji	1	-	-	-	-	-	1
19.	Meranti	-	1	-	-	-	-	1
20.	Pulo Bandring	-	1	1	-	-	-	1
21.	Rawang Panca Arga	-	1	1	1	-	-	-
22.	Air Joman	1	-	-	-	-	-	-
23.	Silau Laut	-	-	-	-	-	-	-
24.	Kisaran Barat	2	17	-	-	-	-	9
25.	Kisaran Timur	3	5	-	-	-	-	2
	Asahan	13	29	5	3	3	2	13

Lanjutan Tabel/*Continued Table 4.2.12*

Kecamatan <i>District</i>	Tenaga Administrasi/ <i>Administration Workers</i>		
	SMA <i>Senior High School</i>	SMP <i>Junior High School</i>	SD <i>Primary School</i>
(1)	(9)	(10)	(11)
1. B. P. Mandoge	-	-	-
2. Bandar Pulau	-	-	-
3. Aek Songsongan	-	-	-
4. Rahuning	-	-	-
5. Pulau Rakyat	1	-	-
6. Aek Kuasan	-	-	-
7. Aek Ledong	-	-	-
8. Sei Kepayang	-	-	-
9. Sei Kepayang Barat	-	-	-
10. Sei Kepayang Timur	-	-	-
11. Tanjung Balai	-	-	-
12. Simpang Empat	-	-	-
13. Teluk Dalam	-	-	-
14. Air Batu	2	-	-
15. Sei Dadap	-	-	-
16. Buntu Pane	-	-	-
17. Tinggi Raja	-	-	-
18. Setia Janji	-	-	-
19. Meranti	-	-	-
20. Pulo Bandring	-	-	-
21. Rawang Panca Arga	-	-	-
22. Air Joman	-	-	-
23. Silau Laut	-	-	-
24. Kisaran Barat	-	-	-
25. Kisaran Timur	-	-	-
Asahan	3	-	-

Sumber : Dinas Kesehatan Kabupaten Asahan

Source : *Health Service of Asahan Regency*

Tabel
Table**4.2.13****Jumlah Bidan dan Perawat Pemerintah Menurut Kecamatan di Kabupaten Asahan (orang), 2017**
Number of State Midwife and Nurse by District in Asahan Regency (people), 2017

	Kecamatan District	Bidan Midwife	Perawat dan Pembantu Perawat Nurses and Co-nurses	Jumlah Total
	(1)	(2)	(3)	(4)
1.	B. P. Mandoge	32	23	55
2.	Bandar Pulau	39	9	48
3.	Aek Songsongan			
4.	Rahuning			
5.	Pulau Rakyat	33	11	44
6.	Aek Kuasan	28	8	36
7.	Aek Ledong	20	3	23
8.	Sei Kepayang	20	13	33
9.	Sei Kepayang Barat	33	6	39
10.	Sei Kepayang Timur			
11.	Tanjung Balai	30	27	57
12.	Simpang Empat	37	13	50
13.	Teluk Dalam			
14.	Air Batu	44	10	28
15.	Sei Dadap	17	-	17
16.	Buntu Pane	22	5	27
17.	Tinggi Raja	19	8	27
18.	Setia Janji	17	3	20
19.	Meranti	57	13	70
20.	Pulo Bandring	-	-	
21.	Rawang Panca Arga	25	8	33
22.	Air Joman	51	10	61
23.	Silau Laut	4	6	10
24.	Kisaran Barat	38	22	60
25.	Kisaran Timur	55	27	82
	Asahan	621	225	820

Sumber : Dinas Kesehatan Kabupaten Asahan

Source : Health Service of Asahan Regency

Tabel
Table **4.2.14** **Banyaknya Klinik Keluarga Berencana (KKB) dan Pembantu Pembina Pelayanan Keluarga Berencana Desa (PPKBD) Menurut Kecamatan di Kabupaten Asahan (unit), 2017**
Number of Family Planning Clinic (KKB) and the Postal Village Family Planning Services (PPKBD) by District in Asahan Regency (unit), 2017

	Kecamatan <i>District</i>	KKB	PPKBD
	(1)	(2)	(3)
1.	B. P. Mandoge	2	9
2.	Bandar Pulau	2	10
3.	Aek Songsongan	1	9
4.	Rahuning	2	7
5.	Pulau Rakyat	2	12
6.	Aek Kuasan	1	7
7.	Aek Ledong	1	7
8.	Sei Kepayang	1	6
9.	Sei Kepayang Barat	1	6
10.	Sei Kepayang Timur	1	5
11.	Tanjung Balai	3	8
12.	Simpang Empat	1	8
13.	Teluk Dalam	1	6
14.	Air Batu	2	12
15.	Sei Dadap	3	10
16.	Buntu Pane	3	9
17.	Tinggi Raja	1	7
18.	Setia Janji	2	5
19.	Meranti	1	7
20.	Pulo Bandring	1	10
21.	Rawang Panca Arga	1	7
22.	Air Joman	1	7
23.	Silau Laut	1	5
24.	Kisaran Barat	5	12
25.	Kisaran Timur	7	13
	Asahan	47	204

Sumber : Dinas Pengendalian Penduduk, Keluarga Berencana, Pemberdayaan Perempuan dan Perlindungan Anak Kabupaten Asahan

Source : *Women Empowerment Board and Social and Family Planning Service of Asahan Regency*

Tabel 4.2.15 **Banyaknya Pasangan Usia Subur dan Peserta KB Aktif Menurut Kecamatan di Kabupaten Asahan, 2017**
Table 4.2.15 **Number of Fertile Age Couple and Family Planning Active By District in Asahan Regency, 2017**

	Kecamatan <i>District</i>	Jumlah PUS	Peserta KB Aktif			
			IUD	MOP	MOW	Kondom
	(1)	(2)	(3)	(4)	(5)	(6)
1.	B. P. Mandoge	6 802	1 025	60	573	102
2.	Bandar Pulau	3 950	243	43	195	53
3.	Aek Songsongan	3 425	183	4	203	81
4.	Rahuning	3 085	158	26	197	27
5.	Pulau Rakyat	5 988	582	29	103	30
6.	Aek Kuasan	4 105	373	16	293	40
7.	Aek Ledong	3 382	104	11	84	78
8.	Sei Kepayang	2 850	229	28	130	77
9.	Sei Kepayang Barat	2 739	88	31	39	125
10.	Sei Kepayang Timur	1 790	19	9	8	22
11.	Tanjung Balai	7 005	514	121	73	353
12.	Simpang Empat	9 280	276	10	138	253
13.	Teluk Dalam	3 812	250	41	142	386
14.	Air Batu	6 992	1 078	105	293	443
15.	Sei Dadap	6 998	509	28	253	276
16.	Buntu Pane	4 050	147	2	204	112
17.	Tinggi Raja	3 051	346	4	264	135
18.	Setia Janji	2 096	346	1	208	30
19.	Meranti	2 962	370	8	214	31
20.	Pulo Bandring	5 769	778	-	328	112
21.	Rawang Panca Arga	4 598	824	76	132	74
22.	Air Joman	8 750	682	24	174	550
23.	Silau Laut	4 157	320	37	111	78
24.	Kisaran Barat	9 719	1 054	66	830	276
25.	Kisaran Timur	11 635	1 138	142	739	404
	Asahan	128 990	11 636	922	5 928	4 148

Lanjutan Tabel/*Continued Table 4.2.15*

Kecamatan <i>District</i>	Peserta KB Aktif			Jumlah <i>Total</i>
	Implant	Suntik	Pil	
(1)	(7)	(8)	(9)	(10)
1. B. P. Mandoge	461	1 392	1 003	4 616
2. Bandar Pulau	280	630	1 220	2 664
3. Aek Songsongan	328	791	801	2 391
4. Rahuning	205	667	792	2 072
5. Pulau Rakyat	961	796	1 280	3 781
6. Aek Kuasan	510	1 163	501	2 896
7. Aek Ledong	289	910	842	2 318
8. Sei Kepayang	162	425	932	1 983
9. Sei Kepayang Barat	156	467	988	1 894
10. Sei Kepayang Timur	27	537	682	1 304
11. Tanjung Balai	235	1 669	2 688	5 653
12. Simpang Empat	261	3 045	2 950	6 933
13. Teluk Dalam	294	719	1 111	2 943
14. Air Batu	389	1 431	1 393	5 132
15. Sei Dadap	905	1 626	1 727	5 324
16. Buntu Pane	831	960	655	2 911
17. Tinggi Raja	488	346	414	1 997
18. Setia Janji	460	221	334	1 600
19. Meranti	188	489	660	1 960
20. Pulo Bandring	550	1 042	1 344	4 154
21. Rawang Panca Arga	622	883	694	3 305
22. Air Joman	436	1 478	2 577	5 921
23. Silau Laut	247	548	1 353	2 694
24. Kisaran Barat	781	1 373	2 622	7 002
25. Kisaran Timur	756	2 532	2 651	8 362
Asahan	10 822	26 140	32 214	91 810

Sumber : Dinas Pengendalian Penduduk, Keluarga Berencana, Pemberdayaan Perempuan dan Perlindungan Anak Kabupaten Asahan

Source : *Women Empowerment Board and Social and Family Planning Service of Asahan Regency*

Tabel 4.2.16 Program Keluarga Berencana di Kabupaten Asahan, 2006 - 2017
Table 4.2.16 Family Planning Program in Asahan Regency, 2006 – 2017

Tahun Year	Pasangan Usia Subur (PUS) Number of Fertiles Couple	Akseptor Aktif Active Acceptors		Akseptor Baru New Acceptors
		Jumlah Total	Persentase Thd PUS Percentage to PUS	
(1)	(2)	(3)	(4)	(5)
2006	166 633	109 301	65,59	17 248
2007	109 559	71 807	65,54	13 513
2008	112 542	75 144	66,77	18 925
2009	117 279	78 445	66,89	21 239
2010	120 169	82 288	68,48	24 163
2011	119 738	83 255 ^r	69,53 ^r	27 288
2012	121 025	83 837	69,27	30 220
2013	124 317	88 758	71,40	32 705
2014	125 323	90 856	72,50	31 368
2015	127 637	87 977	68,93	18 287
2016	125 940	88 194	70,03	17 189
2017	128 990	91 810	71,18	21 578

Sumber : Dinas Pengendalian Penduduk, Keluarga Berencana, Pemberdayaan Perempuan dan Perlindungan Anak Kabupaten Asahan

Source : Women Empowerment Board and Social and Family Planning Service of Asahan Regency

Tabel
Table

4.2.17 Jumlah Klinik Keluarga Berencana dan Akseptor Aktif Menurut Alat Kontrasepsi yang Digunakan dan Kecamatan di Kabupaten Asahan, 2017
Number of Clinic and Active Acceptors by Type of Contraceptive Used and Districts in Asahan Regency, 2017

	Kecamatan <i>District</i>	Jumlah Klinik <i>Number of Clinic</i>	Alat Kontrasepsi yang Digunakan <i>Type of Contraceptive Used</i>			
			IUD <i>Spiral</i>	Pil <i>Pill</i>	Kondom <i>Condom</i>	Suntik <i>Injection</i>
	(1)	(2)	(3)	(4)	(5)	(6)
1.	B. P. Mandoge	2	1 025	1 003	102	1 392
2.	Bandar Pulau	2	243	1 220	53	630
3.	Aek Songsongan	1	183	801	81	791
4.	Rahuning	2	158	792	27	667
5.	Pulau Rakyat	2	582	1 280	30	796
6.	Aek Kuasan	1	373	501	40	1 163
7.	Aek Ledong	1	104	842	78	910
8.	Sei Kepayang	1	229	932	77	425
9.	Sei Kepayang Barat	1	88	988	125	467
10.	Sei Kepayang Timur	1	19	682	22	537
11.	Tanjung Balai	3	514	2 688	353	1 669
12.	Simpang Empat	1	276	2 950	253	3 045
13.	Teluk Dalam	1	250	1 111	386	719
14.	Air Batu	2	1 078	1 393	443	1 431
15.	Sei Dadap	3	509	1 727	276	1 626
16.	Buntu Pane	3	147	655	112	960
17.	Tinggi Raja	1	346	414	135	346
18.	Setia Janji	2	346	334	30	221
19.	Meranti	1	370	660	31	489
20.	Pulo Bandring	1	778	1 344	112	1 042
21.	Rawang Panca Arga	1	824	694	74	883
22.	Air Joman	1	682	2 577	550	1 478
23.	Silau Laut	1	320	1 353	78	548
24.	Kisaran Barat	5	1 054	2 622	276	1 373
25.	Kisaran Timur	7	1 138	2 651	404	2 532
	Asahan	47	11 636	32 214	4 148	26 140

Lanjutan Tabel/*Continued Table 4.2.17*

Kecamatan <i>District</i>	Alat Kontrasepsi yang Digunakan <i>Type of Contraceptive Used</i>				Jumlah <i>Total</i>
	Implant <i>Implant</i>	MOP	MOW	O.V.	
(1)	(7)	(8)	(9)	(10)	(11)
1. B. P. Mandoge	461	60	573	-	4 616
2. Bandar Pulau	280	43	195	-	2 664
3. Aek Songsongan	328	4	203	-	2 391
4. Rahuning	205	26	197	-	2 072
5. Pulau Rakyat	961	29	103	-	3 781
6. Aek Kuasan	510	16	293	-	2 896
7. Aek Ledong	289	11	84	-	2 318
8. Sei Kepayang	162	28	130	-	1 983
9. Sei Kepayang Barat	156	31	39	-	1 894
10. Sei Kepayang Timur	27	9	8	-	1 304
11. Tanjung Balai	235	121	73	-	5 653
12. Simpang Empat	261	10	138	-	6 933
13. Teluk Dalam	294	41	142	-	2 943
14. Air Batu	389	105	293	-	5 132
15. Sei Dadap	905	28	253	-	5 324
16. Buntu Pane	831	2	204	-	2 911
17. Tinggi Raja	488	4	264	-	1 997
18. Setia Janji	460	1	208	-	1 600
19. Meranti	188	8	214	-	1 960
20. Pulo Bandring	550	-	328	-	4 154
21. Rawang Panca Arga	622	76	132	-	3 305
22. Air Joman	436	24	174	-	5 921
23. Silau Laut	247	37	111	-	2 694
24. Kisaran Barat	781	66	830	-	7 002
25. Kisaran Timur	756	142	739	-	8 362
Asahan	10 822	922	5 928	-	91 810

Sumber : Dinas Pengendalian Penduduk, Keluarga Berencana, Pemberdayaan Perempuan dan Perlindungan Anak Kabupaten Asahan

Source : *Women Empowerment Board and Social and Family Planning Service of Asahan Regency*

**Tabel
Table****4.2.18**

Jumlah Akseptor KB Baru Menurut Alat Kontrasepsi yang Digunakan dan Kecamatan di Kabupaten Asahan, 2017
Number of New Acceptors by Contraceptive Used and District in Asahan Regency, 2017

	Kecamatan <i>District</i>	Alat Kontrasepsi yang Digunakan <i>Type of Contraceptive Used</i>			
		IUD	Pil	Kondom	Suntik
		<i>Spiral</i>	<i>Pill</i>	<i>Condom</i>	<i>Injection</i>
(1)	(2)	(3)	(4)	(5)	
1.	B. P. Mandoge	23	263	101	229
2.	Bandar Pulau	28	271	36	220
3.	Aek Songsongan	57	254	52	190
4.	Rahuning	29	353	76	247
5.	Pulau Rakyat	18	497	99	453
6.	Aek Kuasan	16	233	51	281
7.	Aek Ledong	64	383	71	289
8.	Sei Kepadayang	105	150	38	130
9.	Sei Kepadayang Barat	31	252	36	157
10.	Sei Kepadayang Timur	-	135	23	118
11.	Tanjung Balai	23	348	114	232
12.	Simpang Empat	55	610	102	285
13.	Teluk Dalam	52	241	70	179
14.	Air Batu	62	320	219	279
15.	Sei Dadap	93	573	202	281
16.	Buntu Pane	16	351	106	273
17.	Tinggi Raja	92	240	45	242
18.	Setia Janji	28	234	101	233
19.	Meranti	9	212	119	169
20.	Pulo Bandring	44	164	44	270
21.	Rawang Panca Arga	67	249	78	183
22.	Air Joman	84	264	77	192
23.	Silau Laut	71	229	56	274
24.	Kisaran Barat	341	417	112	335
25.	Kisaran Timur	139	374	125	304
	Asahan	1 547	7 617	2 153	6 045

Lanjutan Tabel/*Continued Table 4.2.18*

	Kecamatan <i>District</i>	Peserta KB Baru			Jumlah <i>Total</i>	
		Implant <i>Implant</i>	MOP	MOW		O.V.
	(1)	(7)	(8)	(9)	(10)	(11)
010	B. P. Mandoge	149	-	-	-	765
020	Bandar Pulau	133	-	-	-	688
021	Aek Songsongan	135	-	-	-	688
022	Rahuning	142	-	-	-	847
030	Pulau Rakyat	196	-	-	-	1 263
031	Aek Kuasan	210	-	-	-	791
032	Aek Ledong	131	-	-	-	938
040	Sei Kepayang	79	-	-	-	502
041	Sei Kepayang Barat	110	-	-	-	586
042	Sei Kepayang Timur	20	-	-	-	296
050	Tanjung Balai	85	-	-	-	802
060	Simpang Empat	205	-	-	-	1 257
061	Teluk Dalam	219	-	-	-	761
070	Air Batu	152	-	-	-	1 032
071	Sei Dadap	160	-	-	-	1 309
080	Buntu Pane	145	-	-	-	891
081	Tinggi Raja	150	-	-	-	769
082	Setia Janji	93	-	-	-	689
090	Meranti	106	-	-	-	615
091	Pulo Bandring	131	-	-	-	653
092	Rawang Panca Arga	131	-	-	-	708
100	Air Joman	174	-	-	-	791
101	Silau Laut	169	-	-	-	799
160	Kisaran Barat	263	-	435	-	1 903
170	Kisaran Timur	171	-	122	-	1 235
	Asahan	3 659	-	557	-	21 578

Sumber : Dinas Pengendalian Penduduk, Keluarga Berencana, Pemberdayaan Perempuan dan Perlindungan Anak Kabupaten Asahan

Source : *Women Empowerment Board and Social and Family Planning Service of Asahan Regency*

Tabel
Table

4.2.19

Jumlah Institusi Masyarakat Menurut Kecamatan di Kabupaten Asahan, 2017
Number of Society Institutions by District in Asahan Regency, 2017

	Kecamatan District	PPKBD	SUB PPKBD	PKB/ PLKB	KUPTD	Pelaksana Penerangan
	(1)	(2)	(3)	(4)	(5)	(6)
1.	B. P. Mandoge	9	92	1	-	-
2.	Bandar Pulau	10	60	-	-	-
3.	Aek Songsongan	9	53	1	-	-
4.	Rahuning	7	46	1	-	-
5.	Pulau Rakyat	12	74	1	-	-
6.	Aek Kuasan	7	50	-	-	-
7.	Aek Ledong	7	45	1	-	-
8.	Sei Kepayang	6	70	1	-	-
9.	Sei Kepayang Barat	6	35	1	-	-
10.	Sei Kepayang Timur	5	49	-	-	-
11.	Tanjung Balai	8	63	1	-	-
12.	Simpang Empat	8	73	1	-	-
13.	Teluk Dalam	6	33	-	-	-
14.	Air Batu	12	63	1	-	-
15.	Sei Dadap	10	59	2	-	-
16.	Buntu Pane	9	73	2	-	-
17.	Tinggi Raja	7	54	-	-	-
18.	Setia Janji	5	45	-	-	-
19.	Meranti	7	52	1	-	-
20.	Pulo Bandring	10	84	2	-	-
21.	Rawang Panca Arga	7	71	1	-	-
22.	Air Joman	7	61	2	-	-
23.	Silau Laut	5	55	1	-	-
24.	Kisaran Barat	13	74	2	-	-
25.	Kisaran Timur	12	94	1	-	-
	Asahan	204	1 528	24	-	-

Sumber : Dinas Pengendalian Penduduk, Keluarga Berencana, Pemberdayaan Perempuan dan Perlindungan Anak Kabupaten Asahan

Source : *Women Empowerment Board and Social and Family Planning Service of Asahan Regency*

4.3 Agama

Tabel 4.3.1 Jumlah Rumah Ibadah Menurut Kecamatan di Kabupaten Asahan (unit), 2017
Table 4.3.1 Number of Houses of Worship in Asahan Regency (unit), 2017

	Kecamatan <i>District</i>	Masjid <i>Mosque</i>	Musholla langgar <i>Musholla</i>	Gereja/Church		Kuil <i>Temple</i>	Vihara <i>Monesttery</i>
				Katholik <i>Catholic</i>	Protestan <i>Protestant</i>		
	(1)	(2)	(3)	(4)	(5)	(6)	(7)
1.	B. P. Mandoge	62	26	5	27	-	-
2.	Bandar Pulau	28	15	4	16	-	-
3.	Aek Songsongan	24	11	1	2	-	-
4.	Rahuning	27	15	1	-	-	1
5.	Pulau Rakyat	34	35	6	31	-	-
6.	Aek Kuasan	40	16	-	10	-	-
7.	Aek Ledong	23	24	-	3	-	-
8.	Sei Kepayang	8	29	3	10	-	-
9.	Sei Kepayang Barat	6	17	-	-	-	1
10.	Sei Kepayang Timur	7	16	-	-	-	-
11.	Tanjung Balai	9	37	-	-	-	-
12.	Simpang Empat	32	38	4	30	-	-
13.	Teluk Dalam	29	12	1	-	-	1
14.	Air Batu	51	32	2	19	-	1
15.	Sei Dadap	30	41	-	-	-	1
16.	Buntu Pane	9	15	1	20	-	-
17.	Tinggi Raja	50	9	1	-	-	-
18.	Setia Janji	27	6	2	8	-	-
19.	Meranti	14	17	4	30	-	-
20.	Pulo Bandring	11	28	-	-	-	-
21.	Rawang Panca Arga	21	23	3	12	-	-
22.	Air Joman	22	32	1	6	-	1
23.	Silau Laut	25	25	1	-	-	-
24.	Kisaran Barat	37	45	-	10	-	7
25.	Kisaran Timur	31	56	-	30	-	2
	Asahan	657	620	40	264	-	15

Sumber : Kantor Kementerian Agama Kab. Asahan

Source : Office of the Ministry of Religious Affairs Asahan

Tabel
Table

4.3.2

Jumlah Jemaah Haji Menurut Kecamatan di Kabupaten Asahan (orang), 2017
Number of Moslem Pilgrims by District in Asahan Regency (people), 2017

	Kecamatan <i>District</i>	Berangkat <i>Deport</i>			Kembali <i>Return</i>			Tidak Kembali <i>Unreturn</i>		
		Lk	Pr	Jml	Lk	Pr	Jml	Lk	Pr	Jml
		<i>M</i>	<i>F</i>	<i>T</i>	<i>M</i>	<i>F</i>	<i>T</i>	<i>M</i>	<i>F</i>	<i>T</i>
(1)	(2)	(3)	(4)	(5)	(6)	(7)	(8)	(9)	(10)	
1.	B. P. Mandoge	2	2	4	2	2	4	-	-	-
2.	Bandar Pulau	13	17	30	13	17	30	-	-	-
3.	Aek Songsongan *)	-	-	-	-	-	-	-	-	-
4.	Rahuning	2	4	6	2	4	6	-	-	-
5.	Pulau Rakyat	4	7	11	4	7	11	-	-	-
6.	Aek Kuasan	10	20	30	10	20	30	-	-	-
7.	Aek Ledong *)	-	-	-	-	-	-	-	-	-
8.	Sei Kepayang	1	2	3	1	2	3	-	-	-
9.	Sei Kepayang Barat *)	-	-	-	-	-	-	-	-	-
10.	Sei Kepayang Timur *)	-	-	-	-	-	-	-	-	-
11.	Tanjung Balai	1	2	3	1	2	3	-	-	-
12.	Simpang Empat	4	6	10	4	6	10	-	-	-
13.	Teluk Dalam *)	-	-	-	-	-	-	-	-	-
14.	Air Batu	10	10	20	10	10	20	-	-	-
15.	Sei Dadap *)	-	-	-	-	-	-	-	-	-
16.	Buntu Pane	6	8	14	6	8	14	-	-	-
17.	Tinggi Raja *)	-	-	-	-	-	-	-	-	-
18.	Setia Janji *)	-	-	-	-	-	-	-	-	-
19.	Meranti	12	11	23	12	11	23	-	-	-
20.	Pulo Bandring *)	-	-	-	-	-	-	-	-	-
21.	Rawang Panca Arga *)	2	2	4	2	2	4	-	-	-
22.	Air Joman	15	29	44	15	29	44	-	-	-
23.	Silau Laut *)	-	-	-	-	-	-	-	-	-
24.	Kisaran Barat	17	30	47	17	30	47	-	-	-
25.	Kisaran Timur	26	35	61	26	34	60	-	1	1
	Asahan	125	185	310	125	184	309	-	1	1

Sumber : Kantor Kementerian Agama Kab. Asahan

Source : Office of the Ministry of Religious Affairs Asahan

Keterangan : *) Masih bergabung dengan Kecamatan Induk/ Still joined the parent district

Tabel 4.3.3 Jumlah Jemaah Haji dan ONH Melalui Transportasi Udara, 2004 - 2017
Table 4.3.3 Number of Moslem Pilgrims and Cost by Air Transportation, 2004 - 2017

Tahun Year	Jemaah Haji (orang) Moslem Pilgrims (people)	Ongkos Naik Haji Cost (rp)
(1)	(2)	(3)
2004	218	23 000 000 s/d 25 300 000
2005	443	26 000 000 s/d 29 000 000
2006	394	25 456 691 s/d 26 023 935
2007	306	25 540 000 s/d 26 200 000
2008	231	30 800 000 s/d 31 800 000
2009	381	33 313 335 s/d 34 233 243
2010	330	29 058 549 s/d 29 411 389
2011	326	28 000 000 s/d 30 000 000
2012	240	31 847 200 s/d 32 660 320
2013	305	31 977 400 s/d 32 630 000
2014	237	34 600 000 s/d 36 200 000
2015	250	31 850 000 s/d 32 200 000
2016	330	31 672 000 s/d 31 672 000
2017	310	31 707 400 s/d 31 707 400

Sumber : Kantor Kementerian Agama Kab. Asahan

Source : Office of the Ministry of Religious Affairs Asahan

PERTANIAN

Agriculture

5

JUMLAH TERNAK DI KABUPATEN ASAHAN TAHUN 2017

Sapi potong



121.592
ekor

Kerbau



1.632
ekor

Kambing



75.869
ekor

Domba



29.339
ekor

Babi



9.860
ekor



TAHUKAH KAMU?

20,57% wilayah Asahan
merupakan perkebunan sawit



PETUNJUK TEKNIS

TECHNICAL NOTES

1. **Lahan sawah** adalah lahan pertanian yang berpetak-petak dan dibatasi oleh pematang (galengan), saluran untuk menahan/ menyalurkan air, yang biasanya ditanami padi sawah tanpa memandang dari mana diperoleh atau status lahan tersebut. Lahan yang dimaksud termasuk lahan yang terdaftar di Pajak Bumi Bangunan, lahan Pembangunan Daerah, lahan bengkok, lahan serobotan, lahan rawa yang ditanami padi dan lahan bekas tanaman tahunan yang telah dijadikan sawah, baik yang ditanami padi, palawija atau tanaman semusim lainnya.
 2. **Tegal/Kebun** adalah lahan pertanian bukan sawah (lahan kering) yang ditanami tanaman semusim atau tahunan dan terpisah dengan halaman sekitar rumah serta penggunaannya tidak berpindah pindah.
 3. **Ladang/Huma** adalah lahan pertanian bukan sawah (lahan kering) yang biasanya ditanami tanaman semusim dan penggunaannya hanya semusim atau dua musim, kemudian akan ditinggalkan bila sudah tidak subur lagi (berpindah-pindah).
 4. **Data pokok tanaman pangan** yang dikumpulkan adalah luas panen dan produktivitas (hasil per hektar). Produksi tanaman pangan merupakan hasil
1. **Wetland** is agricultural land that separated by small dykes to resist water, where the main crop is usually wetland paddy without considering where it is got from or the status of the land. It includes the land that is registered at land income tax office, regional development contribution, 'bengkok' land, illegal ownership, swamps for rice cultivation, and annual crop land mark that has been used as rice field, which are both planted with paddy, secondary crops or the other seasonal crops.
 2. **Dry field/Garden** is an dryland (unirrigated land) which is planted with seasonal or annual crops and separately from the yard around the house without shifting.
 3. **Unirrigated agricultural field /Shifting cultivation land** is dryland (unirrigated land) that usually is cultivated for seasonal crops and utilized only for one or two seasons, then it will be left when it is not fertile (shifting).
 4. **The main food crops data** collected consists of harvested area and productivity (yield per hectare). Food crops production is generated by

perkalian antara luas panen dengan produktivitas. Pengumpulan data luas panen dilakukan setiap bulan dengan pendekatan area kecamatan di seluruh wilayah Indonesia. Pengumpulan data produktivitas dilakukan melalui pengukuran langsung pada plot ubinan berukuran 2½ m x 2½ m. Pengumpulan data produktivitas dilakukan setiap subround (empat bulanan) pada waktu panen petani.

harvested area multiplied by productivity. The harvested area data is collected every month using sub district area approach in all sub district in Indonesia. The productivity data collection is conducted by a direct measurement in 2½m x 2½m crop cutting plot. The productivity measurement is conducted in every subround (four monthly) at the time when farmers are harvesting their crops.

5. **Data produksi padi dan palawija** yang disajikan adalah dalam kualitas: gabah kering giling (padi), pipilan kering (jagung), biji kering (kedelai dan kacang tanah), dan umbi basah (ubi kayu dan ubi jalar).
 6. **Luas panen tanaman hortikultura** adalah luas tanaman sayuran, buah-buahan, biofarmaka, dan tanaman hias yang diambil hasilnya/dipanen pada periode pelaporan.
 7. **Luas panen untuk tanaman sayuran** adalah luas tanaman yang dipanen sekaligus/habis/dibongkar dan luas tanaman yang dipanen berkali-kali (lebih dari satu kali)/belum habis.
 8. **Produksi hortikultura** adalah hasil menurut bentuk produk dari setiap tanaman sayuran, buah-buahan, biofarmaka dan tanaman hias yang diambil berdasarkan luas yang dipanen/tanaman yang menghasilkan
5. **Production of paddy and secondary crops data** are presented in the form of: *dry unhusked rice (paddy), dry loose maize (maize), dry shells crops (soybeans and peanuts), and fresh roots (cassava and sweet potatoes).*
 6. **Harvested area of horticulture** is area which vegetable, fruit, medicinal and ornamental plant of crop harvested during the period of report.
 7. **Harvested area of vegetables** is area of entirely plant harvested/ demolished and plant harvested several times/ undemolished.
 8. **Horticulture production** is the standard production quantity form of vegetable, fruit, medicinal and ornamental plant based on harvested area/the number of production plants reported monthly/quarterly.

pada bulan/triwulan laporan.

9. **Data perkebunan besar** dikumpulkan oleh BPS setiap bulan secara lengkap (sensus bulanan).
 10. **Penghitungan luas tanaman perkebunan besar** adalah pada keadaan akhir tahun dan tidak termasuk yang luasnya kurang dari 5 hektar.
 11. **Bentuk produksi perkebunan** adalah; karet kering (karet), kelapa sawit (Tandan Buah Segar), kelapa, dan coklat.
 12. **Hutan Konservasi** adalah kawasan hutan dengan ciri khas tertentu, yang mempunyai fungsi pokok pengawetan keanekaragaman tumbuhan dan satwa serta ekosistemnya.
 13. **Hutan Lindung** adalah kawasan hutan yang mempunyai fungsi pokok sebagai perlindungan sistem penyangga kehidupan untuk mengatur tata air, mencegah banjir, mengendalikan erosi, mencegah intrusi air laut, dan memelihara kesuburan tanah.
 14. **Hutan Produksi** adalah kawasan hutan yang mempunyai fungsi pokok memproduksi hasil hutan. Hutan produksi terdiri dari Hutan Produksi Tetap (HP), Hutan Produksi Terbatas (HPT), dan Hutan Produksi yang dapat dikonversi.
9. ***Data on estates** are collected by the BPS every month on complete basis through a mailing system.*
 10. ***Planted areas** of estates refer to condition at the end of the year, and exclude areas less than 5 hectares.*
 11. ***Production of estates crops** are follows: dry rubber (rubber), oil palm (TBS), coconut, and cocoa.*
 12. ***Conservation Forest** is a forest area having specific characteristic established for the purposes of conservation of animal and plant species as well as their ecosystem.*
 13. ***Protection Forest** is a forest area designated to serve life support system, maintain hydrological system, prevent of flood, erotion control, seawater intrusion, and maintain soil fertility.*
 14. ***Production Forest** is a forest area designated mainly to promote sustainable forest production. Production forest is classified as permanent production forest, limited production forest, and convertible production forest.*

15. **Statistik perikanan** dibedakan atas data Perikanan Tangkap dan Perikanan Budidaya. Perikanan Tangkap diklasifikasikan atas penangkapan ikan di laut dan penangkapan ikan di perairan umum. Perikanan Budidaya diklasifikasikan atas jenis budidaya yaitu budidaya laut, tambak, kolam, karamba, jaring apung, dan sawah.
16. **Rumah Tangga Perikanan Tangkap** adalah rumah tangga yang melakukan kegiatan penangkapan ikan/binatang air lainnya/tanaman air dengan tujuan sebagian/seluruh hasilnya untuk dijual.
17. **Rumah Tangga Perikanan Budidaya** adalah rumah tangga yang melakukan kegiatan budidaya ikan/binatang air lainnya/tanaman air dengan tujuan sebagian/seluruh hasilnya untuk dijual.
15. **Fishery statistics** are categorized into capture fisheries and aquaculture. Capture fisheries are further classified into marine capture fisheries and inland open water capture fisheries. Aquaculture are further classified into several types of culture: marine culture, brackish water pond, fresh water pond, cage, floating net, and fish breeding in paddy fields.
16. **A capture fishery household** is a household conducting activities in catching fishes/other aquatic animals/aquatic plants, for which the products are wholly or partly to be sold.
17. **An aquaculture fishery household** is a household conducting activities in culturing fishes/other aquatic animals/aquatic plants, for which the products are wholly or partly to be sold. different types of parameters.

ULASAN

DESCRIPTION

5.1. Tanaman Bahan Makanan

Perkembangan produksi padi di Asahan selama tahun 2013-2017 dapat dilihat pada tabel 5.1.10 dan 5.1.11. Produksi padi sawah di Asahan mengalami peningkatan dari tahun 2016 sekitar 11,72 persen. Produksi padi sawah mencapai 121.633,1 ton dengan rata-rata produksi 60,26 kw/ha. Peningkatan produksi padi tersebut kemungkinan hasil dari Program Upaya Khusus (UPSUS) yang dilakukan oleh Pemerintah bekerjasama dengan TNI. Kecamatan dengan produksi padi terbesar adalah Sei Kepayang yang merupakan lumbung padi di Asahan disusul Rawang Panca Arga dan Meranti. Sedangkan produksi padi ladang mengalami penurunan 34,74 persen dari tahun 2016. Produksi padi ladang sebesar 728,3 ton. Pada tahun ini padi ladang diproduksi oleh 4 kecamatan yaitu Bandar Pulau dengan produksi terbesar 459,4 ton diikuti Aek Songsongan, BP. Mandoge, dan Tinggi Raja.

Produsen jagung terbesar di Asahan untuk tahun 2017 adalah Kecamatan Pulau Rakyat disusul Bandar Pulau, dan Teluk Dalam. Produksi jagung di Asahan mencapai 10.900,6 ton. Kondisi ini menurun dibanding tahun 2016 sebesar 13.462 ton.

Tanaman ubi kayu diusahakan hampir di seluruh kecamatan. Produksi tahun 2017 menurun dibandingkan tahun 2016, dari

5.1. Food Crops

Development and production of Asahan during the years 2013-2017 can be seen in table 5.1.10 and 5.1.11. Asahan rice production has increased from the year 2016 about 11,72 percent. The Field Rice production reached 121.633,1 tons with an average production of 60,26 kw/ha. The increase in rice production is likely to result from the Special Efforts Program (UPSUS) undertaken by the Government in cooperation with the TNI. Districts with the largest rice production is Sei Kepayang which is a rice granary in the barn-Asahan followed Rawang Panca Arga and Meranti. While production of paddy fields has decreased from the years 2016 about 34,74 percent. That produce about 728,3 tons.

Dry land paddy was only planted in 4 districts, they were Bandar Pulau were the biggest paddy producer 459,4 ton followed by Aek Songsongan, BP Mandoge and Tinggi Raja.

In 2017 district of Pulau Rakyat, Bandar Pulau, and Teluk Dalam were the biggest maize producer in Asahan. Maize production of Asahan Regency reached 10.900,6 tons. This production decreased compared to the past years that 13.462 tons.

Cassava was almost planted in all districts. This year production was decreased compared to 2016. Production of cassava in

23.868 ton pada tahun 2016 menjadi 15.888,2 ton pada tahun 2017.

Untuk tanaman bahan makanan lainnya seperti ubi jalar, kacang tanah, kacang kedelai dan kacang hijau menurun pada tahun 2017.

5.2. Hortikultura

Pada tahun 2017 produksi cabe besar di Asahan mencapai 946 ton dengan rata-rata produksi 85,66 kw/ha. Jika dibanding dengan Tahun 2016 meningkat 4,18%. Kecamatan dengan produksi cabe besar terbesar adalah Bandar Pulau dan Pulau Rakyat.

Untuk produksi buah-buahan di Kabupaten Asahan yang paling banyak adalah Pisang sebanyak 6.397 ton, Jambu Air 1.940 ton, Mangga 1.699 ton, Salak 1.673 ton Rambutan 1.567 ton, Durian 1.067 ton. Kecamatan dengan produksi pisang terbesar adalah Kecamatan Air Joman disusul Silau Laut.

5.3. Perkebunan dan Kehutanan

5.3.1. Perkebunan Rakyat

Kabupaten Asahan merupakan salah satu sentra perkebunan di Sumatera Utara. Komoditas penting yang dihasilkan perkebunan di Kabupaten Asahan adalah karet, kelapa sawit, coklat dan kelapa.

2016 was 23.868 tons while in 2017 the figure became 15.888,2 tons.

The production other kinds of Food Crops such as sweet potato, peanut, soybean, and green bean decreased in 2017 compared to 2016.

5.2. Horticulture

In the year 2017 great chilli production in Asahan reached 946 tons with an average production of 85,66 kw/ha. If compared to the Year 2016 increased 4,18%. Districts with the largest great chilli production is Bandar Pulau and Pulau Rakyat.

The biggest production of fruits in Asahan Regency is Banana 6.397 tons, 1.940 tons of water apple, 1.699 tons of Mango, 1.673 tons of Bark, 1567 tons of Rambutan, 1.067 tons of Durian. Districts with the largest banana production is Air Joman and Silau Laut.

5.3. Estates Crops and Forestry

5.3.1. Smallholder Estates

Asahan Regency is one of the estate crops center in Sumatera Utara Province. With rubber, oil palm, cocoa and coconuts as the main commodities.

Produksi karet mengalami peningkatan dari 5.267,79 ton pada tahun 2016 menjadi 5.405,95 ton pada tahun 2017 (2,62%). Kecamatan Aek Songsongan dan Bandar Pulau merupakan kecamatan penghasil karet terbesar di Asahan.

Rubber production a slight decreased from 5.267,79 tons in 2016 to 5.405,95 tons in 2017 (2,62%). District of Aek Songsongan and Bandar Pulau is the largest rubber producer in Asahan Regency.

Kabupaten Asahan merupakan pusat perkebunan kelapa sawit rakyat di Sumatera Utara. Tanaman kelapa sawit ditanam di seluruh kecamatan di Kabupaten Asahan. Produksi kelapa sawit (Tandan Buah Segar) tahun 2017 sebesar 1.595.126,63 ton dengan total luas tanaman 76.793,92 ha. Hal ini didukung dengan banyaknya Perusahaan yang bergerak dibidang Pengolahan Kelapa Sawit (CPO).

Asahan regency is the center of oil palm plantations in Sumatera Utara. Oil palm planted in all districts of Asahan Regency. Production of oil palm (TBS) in 2017 was 1.595.126,63 tons with total of planted area was 76.793,92 hectares. This is supported by the number of companies engaged in the Processing of Palm Oil (CPO)

Produksi kelapa di Asahan pada tahun 2017 mencapai 22.486,42 ton dengan luas tanaman mencapai 22.059,62 ha. Kecamatan Silau Laut, Sei Kepayang, dan Tanjung Balai merupakan penghasil kelapa terbesar di Asahan.

Coconut production in Asahan Regency of 2017 reached 22.486,42 tons with planted area was 22.059,62 hectares. District of Silau Laut, Sei Kepayang, and Tanjung Balai was the biggest coconut producer in Asahan Regency .

Produksi Coklat pada tahun 2017 sebesar 610,38 ton dengan luas tanaman mencapai 1.417,88 ha. Kecamatan Air Batu merupakan penghasil terbesar kakao di Asahan.

Cacao production in 2017 reached 610,38 tons with planted area was 1.417,88 hectares. The biggest producer of cacao in Asahan Regency was District of Air Batu.

5.3.2. Perkebunan Besar

Selain perkebunan yang dikelola oleh rakyat, Asahan juga merupakan sentra perkebunan yang dikelola oleh swasta dan BUMN (PTPN). Komoditas yang diusahakan antara lain karet dan kelapa sawit.

Luas masing-masing tanaman adalah kelapa sawit 96.546,74 ha dan karet 18.692,48 ha dengan produksi kelapa sawit 1.657.544,46 ton dan karet 20.008,33 ton.

5.3.3. Kehutanan

Data Statistik Kehutanan sebagian besar merupakan data sekunder yang bersumber dari Dinas Kehutanan Kabupaten Asahan.

Kawasan hutan adalah wilayah tertentu yang berupa hutan, yang ditunjuk dan atau ditetapkan oleh pemerintah untuk dipertahankan keberadaannya sebagai hutan tetap. Hal ini untuk menjamin kepastian hukum mengenai status kawasan hutan, letak batas dan luas suatu wilayah tertentu yang sudah ditunjuk menjadi kawasan hutan tetap. Berdasarkan Undang-Undang No. 41 Tahun 1999 tentang Kehutanan, kawasan hutan dibagi ke dalam kelompok Hutan Konservasi, Hutan Lindung, dan Hutan Produksi.

Hutan Konservasi terdiri dari: Kawasan suaka alam berupa Cagar Alam (CA) dan Suaka Margasatwa (SM); kawasan

5.3.2. Large Scale Estates

Besides smallholder estates, Asahan Regency is also the center of Large Scale Estates, which ran by private and government (PTPN). Oil palm and rubber are their main commodities.

The planted area of oil palm and rubber were 96.546,74 hectares and 18.692,48 hectares with the production were 1.657.544,46 tons of palm oil and 20.008,33 tons of rubber.

5.3.3. Forestry

Most of forestry statistics are secondary data obtained from the Forestry Asahan Regency.

Forest Area is a specific territory of forest ecosystem determined and or decided by the government as a permanent forest. Such decision is important to maintain the size of forest area and to ensure its legitimation and boundary demarcation of permanent forest.

In accordance to the Act on Forestry No. 41/1999, forest area is categorized as Conservation Forest, Protection Forest and Production Forest.

Conservation Forest is divided into: Sanctuary Reserve area consists of Strict Nature Reserve and Wildlife Sanctuary; Nature conservation area consists of National Park (TN), Grand Forest Park (THR), and Nature Recreation Park (TWA); and

pelestarian alam berupa Taman Nasional (TN), Taman Hutan Raya (THR), dan Taman Wisata Alam (TWA); dan Taman Buru (TB), yaitu kawasan hutan yang ditetapkan sebagai tempat wisata berburu.

Menurut fungsinya hutan dibagi menjadi hutan lindung, hutan produksi terbatas, hutan produksi, dan hutan konversi. Total areal hutan di Asahan mencapai 83.672,99 ha yang dirinci atas 48.477,64 ha hutan lindung, 462,83 ha hutan produksi terbatas, 8.681,09 ha hutan produksi, 26.043,92 ha hutan konversi dan 7,51 ha hutan suaka marga satwa.

5.4. Peternakan

Produksi daging unggas tahun 2017 yang terbesar adalah ayam ras pedaging yaitu 8.988,90 ton, untuk ternak kecil yang terbesar adalah Babi yaitu 223,58 ton dan untuk ternak besar adalah sapi dengan produksi daging sebesar 1.931,95 ton.

Populasi ternak besar yang terdiri dari sapi dan kerbau. Pada tahun 2017 populasi sapi potong sebanyak 121.592 ekor dan kerbau sebanyak 1.632 ekor.

Populasi ternak kecil yang terdiri dari kambing, domba dan babi. Pada tahun 2017 populasi kambing sebanyak 75.869 ekor, domba sebesar 29.339 ekor dan populasi babi sebesar 9.860 ekor.

Game Hunting Park (TB), which is forest area devoted for game hunting recreation.

According to its function, forestland use consists of production forest, limited production forest and conservation forest. The total forest area of Asahan Regency was 83.672,99 hectares, comprising of 48.477,64 hectares protection forest, 462,83 hectares limited production forest; 8.681,09 hectares protection forest, 26.043,92 hectares cavertible forest and 7,51 hectares reservation forest.

5.4. Animal Husbandary

Poultry meat production in 2017 is the largest broiler that is equal 8.988,90 tons, the biggest for small animals which is Pig is 223,58 tons and for meat livestock, the biggest producer was cow as much 1.931,95 tons.

A large livestock population which consists of cows and buffaloes. In the year 2017 population of 121.592 beef cattles and buffalo tails as many as 1.632 tails.

The population of small cattle consisting of goat, sheep and pigs. In the year 2017 population of 75.869 goats, sheep amounted to 29.339 tails and pig population of 9.860 tails.

Populasi unggas yang terdiri dari ayam ras petelur, ayam ras pedaging, ayam kampung dan itik. Pada tahun 2017 populasi ayam ras petelur sebanyak 2.796.765 ekor, ayam ras pedaging sebesar 11.029.838 ekor, ayam kampung sebesar 848.391 ekor dan populasi itik sebesar 257.361 ekor.

The population of poultry which consists of layer, broiler, village chickens and ducks. In the year 2017 the population layer of 2.796.765 tails, broiler at 11.029.838 head, amounting to 848.391 village chickens tails and duck population of 257.361 tails.

5.5. Perikanan

Produksi ikan di Asahan pada tahun 2017 sebesar 36.520,94 ton, yang terdiri atas 33.894,35 ton ikan laut dan 2.626,59 ton ikan budidaya darat. Produksi terbesar dihasilkan oleh Kecamatan Tanjung Balai yaitu sebesar 118.079,75 ton disusul Sei Kepayang Timur dengan produksi sebesar 5.746,00 ton dan Sei Kepayang Barat diurutan ketiga dengan produksi ikan sebesar 5.434,00 ton.

5.5. Fishery

Production of fish in the Asahan in the year 2017 amounted to 36.520,94 tons, consisting of 33.894,35 tons of marine fish and 2.626,59 tons of fish farming land. The highest production by the District of Tanjung Balai about 118.079,75 tons followed the District of Sei Kepayang Timur 5.746,00 tons and third Sei Kepayang Barat about 5.434,00 tons.

Jumlah nelayan di Asahan tahun 2017 adalah 4.374 orang yang terdiri dari 2.570 orang nelayan penuh, 1.406 orang nelayan sambilan utama dan 398 orang nelayan sambilan tambahan.

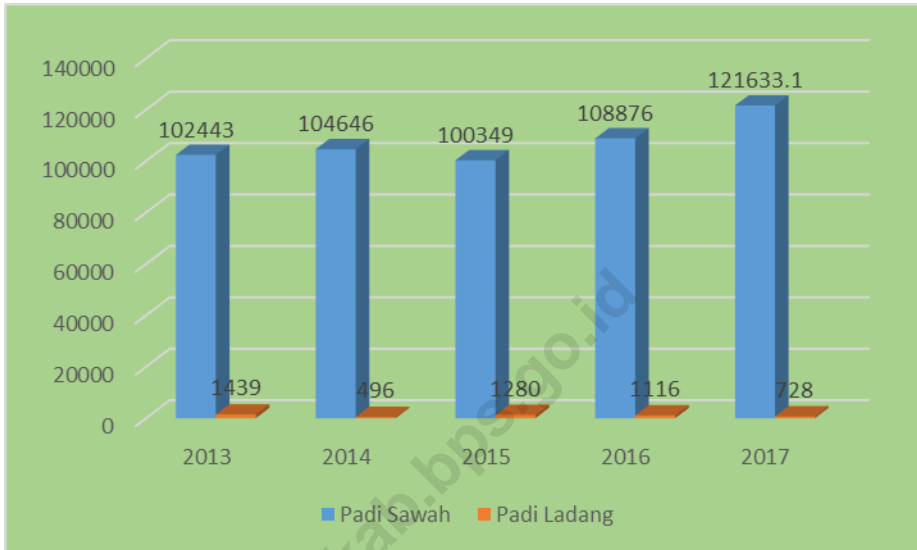
The number of fishermen in the Asahan in 2017 was 4.374 persons consisting of 2.570 people full time fishermen, 1.406 part time fisherman and 398 past time fishermen.

Jumlah rumah tangga budi daya perikanan darat ada sebanyak 1.283 rumah tangga, terdiri dari 24 rumah tangga petambak, 1.254 rumah tangga budidaya kolam, 71 rumah tangga budidaya sawah dan 51 Jaring Apung.

Number of fish culture's household 1.283 household, consist of 24 Brackish water pond household, 1.254 fresh water pond households, 71 paddy field households and 51 Floating Net households.

Gambar
Figure

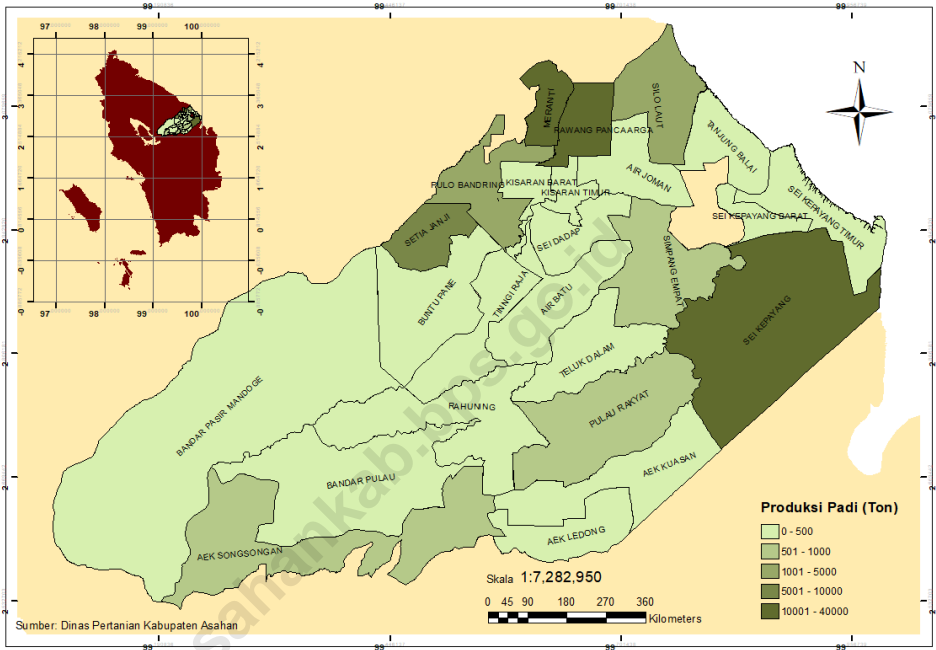
5.1 Produksi Padi Sawah dan Padi Ladang (ton), 2013- 2017
Production of Dry Land Paddy and Wet Land Paddy (ton), 2013 – 2017



Sumber : Dinas Pertanian Kabupaten Asahan

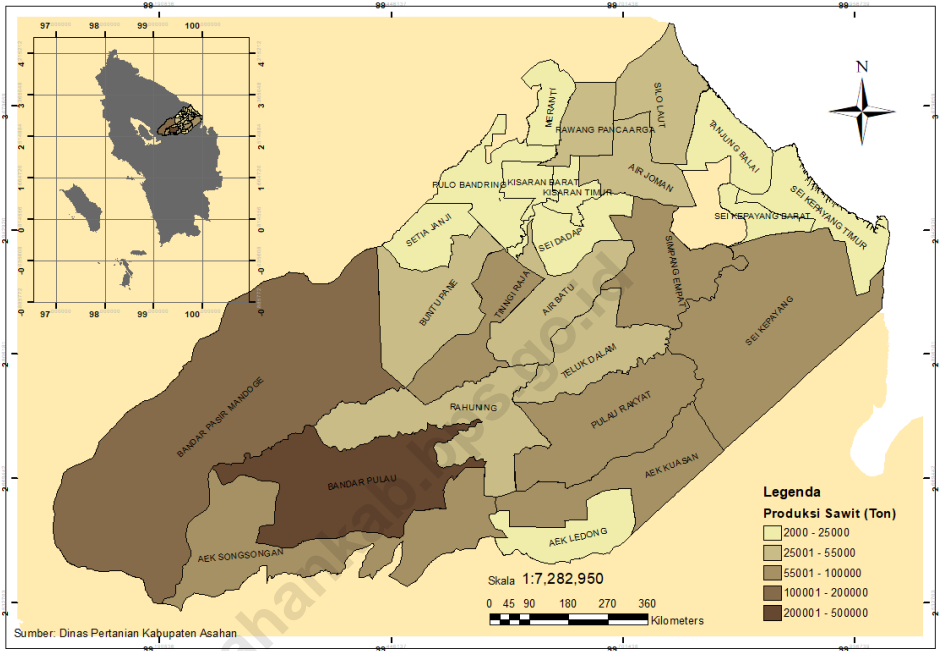
Source : Agriculture Service of Asahan Regency

Gambar 5.2 **Peta Distribusi Produksi Padi Sawah dan Padi Ladang Menurut Kecamatan (ton), 2017**
Figure 5.2 **Map of Production of Dry Land Paddy and Wet Land Paddy by District (ton), 2017**



Sumber : Dinas Pertanian Kabupaten Asahan
 Source : Agriculture Service of Asahan Regency

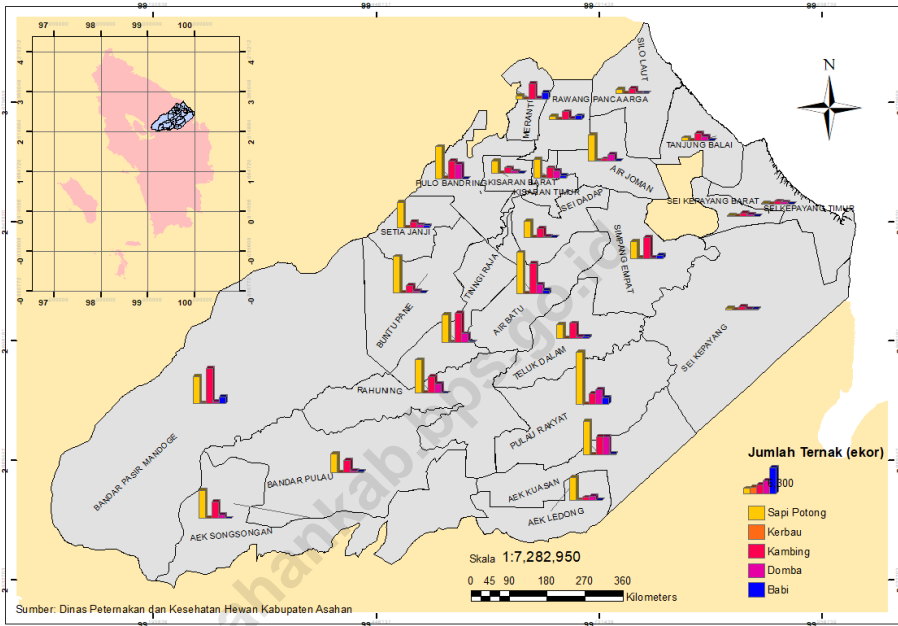
Gambar 5.3 **Peta Produksi Sawit di Kabupaten Asahan (ton), 2017**
Figure 5.3 **Map of Palm Production in Asahan Regency (ton), 2017**



Sumber : Dinas Kehutanan dan Perkebunan Kabupaten Asahan
 Source : Forestry and Estates Service of Asahan Regency

Gambar
Figure 5.4

Peta Distribusi Populasi Ternak Menurut Jenis Ternak Menurut Kecamatan di Kabupaten Asahan (ekor), 2017
Map of Livestock Population by Kind of Livestock by District in Asahan Regency (tail), 2017

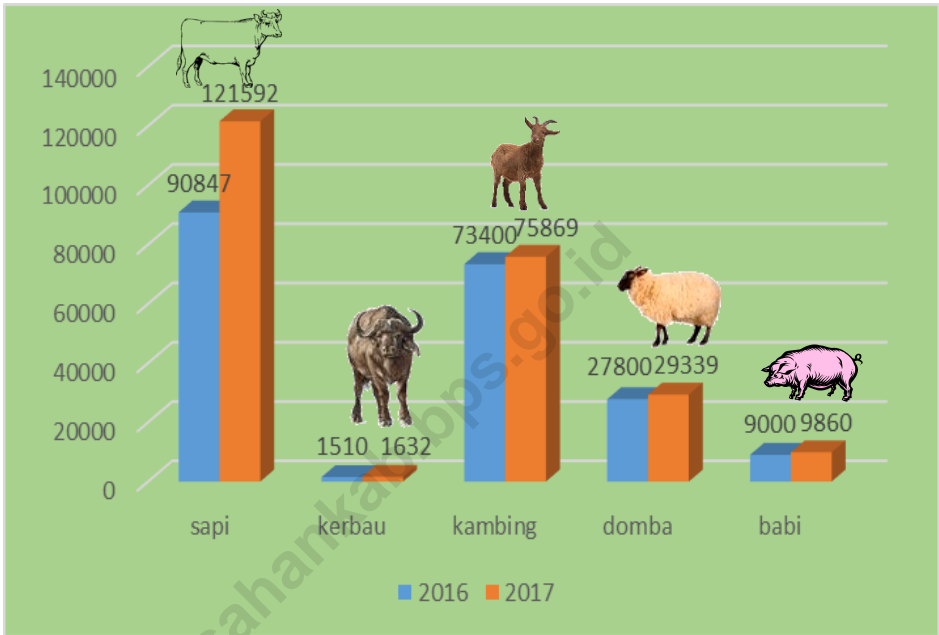


Sumber : Dinas Peternakan Kabupaten Asahan
Source : Animal Husbandry Service of Asahan Regency

Gambar
Figure

5.5

**Populasi Ternak Menurut Jenis Ternak di Kabupaten Asahan (ekor),
2016-2017**
*Livestock Population by Kind of Livestock in Asahan Regency (tail),
2016-2017*



Sumber : Dinas Peternakan Kabupaten Asahan

Source : Animal Husbandry Service of Asahan Regency

5.1 Tanaman Bahan Makanan

Tabel 5.1.1 Luas Lahan Sawah Menurut Jenis Pengairan dan Kecamatan Di Kabupaten Asahan (ha), 2017
Table 5.1.1 Rice Land Area by Types of Irrigation and District in Asahan Regency (ha), 2017

	Kecamatan <i>District</i>	Lahan Sawah/Rice Land			Jumlah <i>Total</i>	
		Irigasi <i>Irrigation</i>	Tadah Hujan	Rawa Pasang Surut		Rawa Lebak
	(1)	(2)	(3)	(4)	(5)	(6)
1.	B. P. Mandoge	-	-	-	-	-
2.	Bandar Pulau	-	-	-	-	-
3.	Aek Songsongan	35	5	-	-	40
4.	Rahuning	-	-	-	-	-
5.	Pulau Rakyat	-	60	-	-	60
6.	Aek Kuasan	-	-	-	-	-
7.	Aek Ledong	-	-	-	-	-
8.	Sei Kepayang	-	2 771	-	-	2 771
9.	Sei Kepayang Barat	-	-	-	-	-
10.	Sei Kepayang Timur	-	-	-	-	-
11.	Tanjung Balai	-	-	-	-	-
12.	Simpang Empat	65	-	-	-	65
13.	Teluk Dalam	-	-	-	-	-
14.	Air Batu	-	-	-	-	-
15.	Sei Dadap	-	-	-	-	-
16.	Buntu Pane	-	-	-	-	-
17.	Tinggi Raja	-	-	-	-	-
18.	Setia Janji	450	-	-	-	450
19.	Meranti	2 375	113	-	-	2 488
20.	Pulo Bandring	255	-	-	-	255
21.	Rawang Panca Arga	3 262	-	-	-	3 262
22.	Air Joman	27	-	-	-	27
23.	Silau Laut	153	6	-	-	159
24.	Kisaran Barat	-	-	-	-	-
25.	Kisaran Timur	-	-	-	-	-
	Asahan	6 622	2 955	-	-	9 577

Sumber : Dinas Pertanian Kabupaten Asahan

Source : Agriculture Service of Asahan Regency

Keterangan/Note: Data 2017 Angka Sementara/Preliminary Figures

Tabel
Table 5.1.2

**Luas Lahan Kering Menurut Penggunaan Lahan dan Kecamatan
di Kabupaten Asahan (ha), 2017**
*Dry Land Area by Using Land and District in Asahan Regency
(ha), 2017*

	Kecamatan District	Perke- bunan	Tegal/ Kebun	Ladang/ Huma	Ditanami Pohon/ Hutan Rakyat	Padang Rumput
	(1)	(2)	(3)	(4)	(5)	(6)
1.	B. P. Mandoge	32 008,5	9 037	758	-	-
2.	Bandar Pulau	25 246,0	220	325	-	-
3.	Aek Songsongan	9 517,6	59	45	-	-
4.	Rahuning	17 663,2	110	25	-	-
5.	Pulau Rakyat	9 134,0	265	-	-	-
6.	Aek Kuasan	12 870,5	36	-	-	-
7.	Aek Ledong	1 726,9	-	-	-	-
8.	Sei Kepayang	12 001,4	43	-	1 262,6	-
9.	Sei Kepayang Barat	1 943,0	-	-	-	-
10.	Sei Kepayang Timur	4 105,0	-	35	-	-
11.	Tanjung Balai	4 375,0	-	-	-	-
12.	Simpang Empat	4 798,8	278	72	-	-
13.	Teluk Dalam	8 179,0	290	-	-	-
14.	Air Batu	9 959,0	230	214	-	-
15.	Sei Dadap	5 360,9	200	-	-	-
16.	Buntu Pane	9 241,7	302	-	-	-
17.	Tinggi Raja	7 486,6	632	-	-	-
18.	Setia Janji	3 840,0	541	-	-	-
19.	Meranti	281,0	90	-	-	-
20.	Pulo Bandring	4 449,0	157	-	-	-
21.	Rawang Panca Arga	2 268,6	228	-	-	-
22.	Air Joman	2 676,0	531	-	-	-
23.	Silau Laut	7 092,8	23	-	-	-
24.	Kisaran Barat	2 023,0	2	16	-	-
25.	Kisaran Timur	145,0	-	179	-	-
	Asahan	198 392,5	13 274	1 669	1 262,6	-

Lanjutan Tabel/Continued Table 5.1.2

Kecamatan <i>District</i>	Sementara tidak diusahakan	Lainnya (Tambak/Kol am/Empang/ Hutan Negara)	Jumlah Lahan Pertanian Bukan Sawah	Bukan Lahan Pertanian (Jalan/Pemukiman /Perkantoran/ Sungai dll)
(1)	(7)	(8)	(9)	(10)
1. B. P. Mandoge	-	14 023,0	55 826,5	15 536,5
2. Bandar Pulau	-	4,0	25 795,0	1 046,0
3. Aek Songsongan	-	3 328,0	12 949,6	15 231,4
4. Rahuning	-	86,0	17 884,2	1 695,8
5. Pulau Rakyat	-	2,0	9 401,0	11 904,0
6. Aek Kuasan	-	413,5	13 320,0	993,0
7. Aek Ledong	-	242,0	1 968,9	6 543,1
8. Sei Kepayang	154	1 640,5	15 101,5	19 196,5
9. Sei Kepayang Barat	-	1,0	1 944,0	2 975,0
10. Sei Kepayang Timur	-	3 134,4	7 274,4	2 790,6
11. Tanjung Balai	-	488,2	4 863,2	4 004,8
12. Simpang Empat	50	5,0	5 203,8	8 308,2
13. Teluk Dalam	192	-	8 661,0	3 040,0
14. Air Batu	-	2,0	10 405,0	1 310,0
15. Sei Dadap	-	111,0	5 671,9	2 606,1
16. Buntu Pane	-	534,0	10 077,7	5 262,3
17. Tinggi Raja	-	789,0	8 907,6	1 882,4
18. Setia Janji	-	345,0	4 726,0	1 061,0
19. Meranti	-	462,0	833,0	1 212,0
20. Pulo Bandring	90	188,0	4 884,0	3 560,0
21. Rawang Panca Arga	-	100,0	2 596,6	878,4
22. Air Joman	-	636,0	3 843,0	5 939,0
23. Silau Laut	-	638,2	7 754,0	555,0
24. Kisaran Barat	-	-	2 041,0	1 240,0
25. Kisaran Timur	-	-	324,0	2 693,0
Asahan	486	27 172,8	242 256,9	121 464,1

Sumber : Dinas Pertanian Kabupaten Asahan

Source : Agriculture Service of Asahan Regency

Keterangan/Note: Data 2017 Angka Sementara/Preliminary Figures

Tabel 5.1.3 Luas Penggunaan Lahan Kering dan Lahan Sawah Menurut Kecamatan (ha), 2017
Table 5.1.3 Extensive Use of Land Area by District in Asahan Regency (ha), 2017

Kecamatan District	Lahan Sawah Wet Rice Field Area	Lahan Pertanian Bukan Sawah Not Wet Rice Field Area	Bukan Lahan Pertanian Not Rice Field Area	Luas Lahan Seluruhnya Total Area
(1)	(2)	(3)	(4)	(5)
1. B. P. Mandoge	-	55 826,5	15 536,5	71 363
2. Bandar Pulau	-	25 795,0	1 046,0	26 841
3. Aek Songsongan	40	12 949,6	15 231,4	28 221
4. Rahuning	-	17 884,2	1 695,8	19 580
5. Pulau Rakyat	60	9 401,0	11 904,0	21 365
6. Aek Kuasan	-	13 320,0	993,0	14 313
7. Aek Ledong	-	1 968,9	6 543,1	8 512
8. Sei Kepayang	2 771	15 101,5	19 196,5	37 069
9. Sei Kepayang Barat	-	1 944,0	2 975,0	4 919
10. Sei Kepayang Timur	-	7 274,4	2 790,6	10 065
11. Tanjung Balai	-	4 863,2	4 004,8	8 868
12. Simpang Empat	65	5 203,8	8 308,2	13 577
13. Teluk Dalam	-	8 661,0	3 040,0	11 701
14. Air Batu	-	10 405,0	1 310,0	11 715
15. Sei Dadap	-	5 671,9	2 606,1	8 278
16. Buntu Pane	-	10 077,7	5 262,3	15 340
17. Tinggi Raja	-	8 907,6	1 882,4	10 790
18. Setia Janji	450	4 726,0	1 061,0	6 237
19. Meranti	2 488	833,0	1 212,0	4 533
20. Pulo Bandring	255	4 884,0	3 560,0	8 699
21. Rawang Panca Arga	3 262	2 596,6	878,4	6 737
22. Air Joman	27	3 843,0	5 939,0	9 809
23. Silau Laut	159	7 754,0	555,0	8 468
24. Kisaran Barat	-	2 041,0	1 240,0	3 281
25. Kisaran Timur	-	324,0	2 693,0	3 017
Asahan	9 577	242 256,9	121 464,1	373 298

Sumber : Dinas Pertanian Kabupaten Asahan

Source : Agriculture Service of Asahan Regency

Keterangan/Note: Data 2017 Angka Sementara/Preliminary Figures

Tabel 5.1.4 **Luas Tanam dan Luas Panen Padi Sawah dan Padi Ladang Menurut Kecamatan (ha), 2017**
Table 5.1.4 **Planted Area and Harvested Area of Wetland and Dryland Rice by District (ha), 2017**

Kecamatan <i>District</i>	Padi Sawah <i>Wetland Rice</i>		Padi Ladang <i>Dryland Rice</i>		Jumlah <i>Total</i>	
	Luas Tanam <i>Planted Area</i>	Luas Panen <i>Harveste d Area</i>	Luas Tanam <i>Planted Area</i>	Luas Panen <i>Harveste d Area</i>	Luas Tanam <i>Planted Area</i>	Luas Panen <i>Harveste d Area</i>
	(1)	(2)	(3)	(4)	(5)	(6)
1. B. P. Mandoge	-	-	1,0	18,0	1,0	18,0
2. Bandar Pulau	-	-	230,0	152,0	230,0	152,0
3. Aek Songsongan	57,8	67,4	45,0	65,0	102,8	132,4
4. Rahuning	-	-	1,0	-	1,0	-
5. Pulau Rakyat	115,6	115,6	-	-	115,6	115,6
6. Aek Kuasan	-	-	-	-	-	-
7. Aek Ledong	-	-	-	-	-	-
8. Sei Kepayang	6 245,0	6 398,1	-	-	6 245,0	6 398,1
9. Sei Kepayang Barat	-	-	-	-	-	-
10. Sei Kepayang Timur	-	-	-	-	-	-
11. Tanjung Balai	-	-	-	-	-	-
12. Simpang Empat	125,2	125,2	-	-	125,2	125,2
13. Teluk Dalam	-	-	-	-	-	-
14. Air Batu	-	-	-	-	-	-
15. Sei Dadap	-	-	-	-	-	-
16. Buntu Pane	-	-	-	-	-	-
17. Tinggi Raja	-	-	-	6,0	-	6,0
18. Setia Janji	1 300,4	963,1	-	-	1 300,4	963,1
19. Meranti	6 565,4	5 223,5	-	-	6 565,4	5 223,5
20. Pulo Bandring	491,2	587,6	-	-	491,2	587,6
21. Rawang Panca Arga	6 345,5	6 347,3	-	-	6 345,3	6 347,3
22. Air Joman	52,0	52,0	-	-	52,0	52,0
23. Silau Laut	306,3	306,4	-	-	306,4	306,4
24. Kisaran Barat	-	-	-	-	-	-
25. Kisaran Timur	-	-	-	-	-	-
Asahan	21 604,2	20 186,2	277,0	241,0	21 881,2	20 427,2

Sumber : Dinas Pertanian Kabupaten Asahan

Source : Agriculture Service of Asahan Regency

Keterangan/Note: Data 2017 Angka Sementara/Preliminary Figures

**Tabel
Table**

5.1.5

**Luas Tanam dan Luas Panen Jagung dan Kedelai Menurut
Kecamatan (ha), 2017**
*Planted Area and Harvested Area Hectare of Maize and
Soybeans by District (ha), 2017*

Kecamatan <i>District</i>	Jagung <i>Maize</i>		Kedelai <i>Soybeans</i>	
	Luas Tanam <i>Planted Area</i>	Luas Panen <i>Harvested Area</i>	Luas Tanam <i>Planted Area</i>	Luas Panen <i>Harvested Area</i>
(1)	(2)	(3)	(4)	(5)
1. B. P. Mandoge	122,5	166,5	-	-
2. Bandar Pulau	273,0	493,0	-	-
3. Aek Songsongan	115,0	8,0	-	-
4. Rahuning	51,0	30,0	-	-
5. Pulau Rakyat	1 620,0	610,0	-	-
6. Aek Kuasan	165,0	156,0	-	-
7. Aek Ledong	37,0	20,0	-	-
8. Sei Kepyang	149,0	115,0	-	-
9. Sei Kepyang Barat	-	-	-	-
10. Sei Kepyang Timur	2,0	1,0	-	-
11. Tanjung Balai	30,0	-	-	-
12. Simpang Empat	87,0	37,0	1,5	1,5
13. Teluk Dalam	994,0	305,0	-	-
14. Air Batu	58,9	12,0	-	-
15. Sei Dadap	15,0	1,0	6,1	-
16. Buntu Pane	304,5	239,5	-	-
17. Tinggi Raja	195,0	233,0	-	-
18. Setia Janji	-	-	-	-
19. Meranti	11,0	5,0	-	-
20. Pulo Bandring	-	-	-	-
21. Rawang Panca Arga	41,0	25,0	-	-
22. Air Joman	10,0	6,0	-	-
23. Silau Laut	188,5	114,5	-	-
24. Kisaran Barat	1,0	-	-	-
25. Kisaran Timur	8,0	3,0	-	-
Asahan	4 478,4	2 580,5	7,6	1,5

Sumber : Dinas Pertanian Kabupaten Asahan

Source : Agriculture Service of Asahan Regency

Keterangan/Note: Data 2017 Angka Sementara/Preliminary Figures

Tabel 5.1.6 **Luas Tanam dan Luas Panen Kacang Tanah dan Kacang Hijau Menurut Kecamatan (ha), 2017**
Table 5.1.6 **Planted Area and Harvested Area Hectare of Peanuts and Small Green by District (ha), 2017**

Kecamatan District	Kacang Tanah Peanuts		Kacang Hijau Small Green	
	Luas Tanam Planted Area	Luas Panen Harvested Area	Luas Tanam Planted Area	Luas Panen Harvested Area
(1)	(2)	(3)	(4)	(5)
1. B. P. Mandoge	-	1	2,0	-
2. Bandar Pulau	12	14	10,0	12,0
3. Aek Songsongan	1	-	1,0	-
4. Rahuning	1	-	1,0	-
5. Pulau Rakyat	4	4	5,0	5,0
6. Aek Kuasan	4	3	-	-
7. Aek Ledong	-	-	-	-
8. Sei Kepayang	-	-	-	-
9. Sei Kepayang Barat	-	-	-	-
10. Sei Kepayang Timur	-	-	-	-
11. Tanjung Balai	-	-	-	-
12. Simpang Empat	6	6	5,0	5,0
13. Teluk Dalam	6	6	5,0	5,0
14. Air Batu	-	-	-	-
15. Sei Dadap	-	1	-	-
16. Buntu Pane	11	11	7,0	9,0
17. Tinggi Raja	3	4	2,0	3,0
18. Setia Janji	11	11	10,0	10,0
19. Meranti	-	-	2,0	3,0
20. Pulo Bandring	-	-	-	-
21. Rawang Panca Arga	5	6	12,6	11,6
22. Air Joman	-	-	-	-
23. Silau Laut	-	-	-	-
24. Kisaran Barat	-	-	-	-
25. Kisaran Timur	-	-	-	-
Asahan	64	67	62,6	63,6

Sumber : Dinas Pertanian Kabupaten Asahan

Source : Agriculture Service of Asahan Regency

Keterangan/Note: Data 2017 Angka Sementara/Preliminary Figures

Tabel 5.1.7 **Luas Tanam dan Luas Panen Ubi Kayu dan Ubi Jalar Menurut Kecamatan (ha), 2017**
Planted Area and Harvested Area Hectare of Cassava and Sweet Potatoes by District (ha), 2017

Kecamatan <i>District</i>	Ubi Kayu <i>Cassava</i>		Ubi Jalar <i>Sweet Potatoes</i>	
	Luas Tanam <i>Planted Area</i>	Luas Panen <i>Harvested Area</i>	Luas Tanam <i>Planted Area</i>	Luas Panen <i>Harvested Area</i>
(1)	(2)	(3)	(4)	(5)
1. B. P. Mandoge	3,0	31,0	-	4
2. Bandar Pulau	46,0	66,0	-	-
3. Aek Songsongan	40,0	24,0	-	-
4. Rahuning	25,0	6,0	-	-
5. Pulau Rakyat	2,0	14,0	6	10
6. Aek Kuasan	27,0	21,0	2	1
7. Aek Ledong	21,0	23,0	-	-
8. Sei Kepayang	-	-	-	-
9. Sei Kepayang Barat	-	-	-	-
10. Sei Kepayang Timur	-	-	-	-
11. Tanjung Balai	-	-	-	-
12. Simpang Empat	15,0	35,0	8	8
13. Teluk Dalam	20,0	41,0	8	8
14. Air Batu	21,2	63,2	-	-
15. Sei Dadap	21,0	44,0	2	4
16. Buntu Pane	-	12,0	12	13
17. Tinggi Raja	44,0	67,0	2	2
18. Setia Janji	45,0	65,0	4	6
19. Meranti	2,0	3,0	-	-
20. Pulo Bandring	4,0	4,0	-	-
21. Rawang Panca Arga	9,0	12,0	2	3
22. Air Joman	10,0	17,0	5	7
23. Silau Laut	-	1,0	-	-
24. Kisaran Barat	2,0	2,0	-	-
25. Kisaran Timur	18,0	16,0	-	-
Asahan	375,2	567,2	51	66

Sumber : Dinas Pertanian Kabupaten Asahan

Source : *Agriculture Service of Asahan Regency*

Keterangan/Note: Data 2017 Angka Sementara/*Preliminary Figures*

Tabel 5.1.8 **Luas Tanam, Luas Panen, Produksi dan Rata-Rata Produksi Bahan Makanan Menurut Jenis Komoditi, 2017**
Table 5.1.8 **Planted Area, Harvested Area, Production and Average Yield per Hectare of Food Crops by Type of Crops, 2017**

Jenis Tanaman <i>Type of Crops</i>		Luas Tanam <i>Planted Area</i> (ha)	Luas Panen <i>Harvested Area</i> (ha)	Produksi <i>Production</i> (ton) *)	Rata-rata Produksi <i>Average Yield per Hectare</i> (kw/ha) *)
(1)		(2)	(3)	(4)	(5)
1.	Padi Sawah/ <i>Wetland Paddy</i>	21 604,2	20 186,2	121 633,1	60,26
2.	Padi Ladang/ <i>Dryland Paddy</i>	277,0	241,0	728,3	30,22
3.	Jagung/ <i>Maize</i>	4 478,4	2 580,5	10 900,6	42,24
4.	Ubi Kayu/ <i>Cassava</i>	375,2	567,2	15 834,0	279,16
5.	Ubi Jalar/ <i>Sweet Potatoes</i>	51,0	66,0	773,0	117,09
6.	Kacang Tanah/ <i>Peanuts</i>	64,0	67,0	63,0	9,44
7.	Kacang Kedelai/ <i>Saybeans</i>	7,6	1,5	2,0	12,28
8.	Kacang Hijau/ <i>Small Green Peas</i>	62,6	63,6	71,5	11,24

Sumber : Dinas Pertanian Kabupaten Asahan

Source : *Agriculture Service of Asahan Regency*

Keterangan/Note: Data 2017 Angka Sementara/*Preliminary Figures*

Tabel 5.1.9 **Luas Areal, Luas Tanam, Luas Panen dan Produksi Padi Menurut Jenis Pengairan, 2017**
Table 5.1.9 **Area, Planted Area, Harvested Area and Production of Paddy by Type of Irrigation, 2017**

Jenis Pengairan <i>Type of Irrigation</i>	Luas Areal <i>Area</i> (ha)	Luas Tanam <i>Planted</i> <i>Area</i> (ha)	Luas Panen <i>Harvested</i> <i>Area</i> (ha)	Produksi <i>Production</i> (ton)
(1)	(2)	(3)	(4)	(5)
A. Irigasi	6 622	14 905,3	13 438,3	80 999,8
B. Tadah Hujan	2955	6 698,9	6 747,9	40 633,8
C. Rawa Pasang Surut	-	-	-	-
D. Rawa Lebak	-	-	-	-
Jumlah/ Total	9 577	21 604,2	20 186,2	121 633,6

Sumber : Dinas Pertanian Kabupaten Asahan

Source : Agriculture Service of Asahan Regency

Keterangan/Note: Data 2017 Angka Sementara/Preliminary Figures

Tabel 5.1.10 **Perkiraan Produksi Padi Sawah Menurut Kecamatan (ton), 2013 – 2017**
Table *Production of Wetland by District (ton), 2013 - 2017*

Kecamatan <i>District</i>	Tahun <i>Year</i>				
	2013	2014	2015	2016 ^{r)}	2017
(1)	(2)	(3)	(4)	(5)	(6)
1. B. P. Mandoge	-	-	-	-	-
2. Bandar Pulau	-	-	-	-	-
3. Aek Songsongan	651	653	558	767	406,2
4. Rahuning	-	-	-	-	-
5. Pulau Rakyat	1 212	1 999	580	626	696,6
6. Aek Kuasan	-	-	-	-	-
7. Aek Ledong	-	-	-	-	-
8. Sei Kepyang	28 696	29 686	27 898	30 567	38 555,0
9. Sei Kepyang Barat	-	-	-	-	-
10. Sei Kepyang Timur	-	-	-	-	-
11. Tanjung Balai	-	-	-	-	-
12. Simpang Empat	735	1 143	1 132	738	754,5
13. Teluk Dalam	-	-	-	-	-
14. Air Batu	-	-	-	-	-
15. Sei Dadap	-	-	-	-	-
16. Buntu Pane	-	-	-	-	-
17. Tinggi Raja	-	-	-	-	-
18. Setia Janji	5 026	5 418	6 567	5 683	5 803,6
19. Meranti	26 368	25 378	23 840	28 089	31 476,8
20. Pulo Bandring	3 426	2 788	3 560	3 411	3 540,9
21. Rawang Panca Arga	34 568	35 954	34 327	37 024	38 239,7
22. Air Joman	280	287	279	307	313,4
23. Silau Laut	1 481	1 340	1 608	1 664	1 846,4
24. Kisaran Barat	-	-	-	-	-
25. Kisaran Timur	-	-	-	-	-
Asahan	102 443	104 646	100 349	108 876	121 633,1

Sumber : Dinas Pertanian Kabupaten Asahan

Source : Agriculture Service of Asahan Regency

Keterangan/Note: Data 2017 Angka Sementara/Preliminary Figures

r) : Angka revisi

Tabel
Table

5.1.11 2013 – 2017
Perkiraan Produksi Padi Ladang Menurut Kecamatan (ton),
Production of Dryland by District (ton), 2013 – 2017

	Kecamatan <i>District</i>	Tahun <i>Year</i>				
		2013	2014	2015	2016	2017
	(1)	(2)	(3)	(4)	(5)	(6)
1.	B. P. Mandoge	601	411	317	87	54,3
2.	Bandar Pulau	838	85	960	995	459,3
3.	Aek Songsongan	-	-	-	-	196,3
4.	Rahuning	-	-	-	-	-
5.	Pulau Rakyat	-	-	-	-	-
6.	Aek Kuasan	-	-	-	-	-
7.	Aek Ledong	-	-	-	-	-
8.	Sei Kepadang	-	-	-	-	-
9.	Sei Kepadang Barat	-	-	-	-	-
10.	Sei Kepadang Timur	-	-	-	-	-
11.	Tanjung Balai	-	-	-	-	-
12.	Simpang Empat	-	-	-	-	-
13.	Teluk Dalam	-	-	-	15	-
14.	Air Batu	-	-	-	-	-
15.	Sei Dadap	-	-	-	-	-
16.	Buntu Pane	-	-	-	-	-
17.	Tinggi Raja	-	-	3	19	18,1
18.	Setia Janji	-	-	-	-	-
19.	Meranti	-	-	-	-	-
20.	Pulo Bandring	-	-	-	-	-
21.	Rawang Panca Arga	-	-	-	-	-
22.	Air Joman	-	-	-	-	-
23.	Silau Laut	-	-	-	-	-
24.	Kisaran Barat	-	-	-	-	-
25.	Kisaran Timur	-	-	-	-	-
Asahan		1 439	496	1 280	1 116	728,0

Sumber : Dinas Pertanian Kabupaten Asahan

Source : Agriculture Service of Asahan Regency

Keterangan/Note: Data 2017 Angka Sementara/Preliminary Figures

Tabel 5.1.12 **Perkiraan Produksi Jagung Menurut Kecamatan (ton), 2013 – 2017**
Table *Production of Maize by District (ton), 2013 - 2017*

	Kecamatan <i>District</i>	Tahun <i>Year</i>				
		2013	2014	2015	2016 ^{r)}	2017
	(1)	(2)	(3)	(4)	(5)	(6)
1.	B. P. Mandoge	3 411	3 322	3 884	2 272	703,3
2.	Bandar Pulau	441	428	742	1 837	2 082,4
3.	Aek Songsongan	201	166	360	196	33,8
4.	Rahuning	106	122	100	261	126,7
5.	Pulau Rakyat	2 217	1 126	2 072	2 816	2 576,6
6.	Aek Kuasan	1 804	1 758	852	1 376	658,9
7.	Aek Ledong	57	140	96	78	84,5
8.	Sei Kepyang	19	18	59	305	485,8
9.	Sei Kepyang Barat	8	7	14	39	-
10.	Sei Kepyang Timur	-	-	-	-	4,2
11.	Tanjung Balai	-	-	-	-	-
12.	Simpang Empat	228	188	214	213	156,3
13.	Teluk Dalam	110	103	214	213	1 288,3
14.	Air Batu	8	-	-	13	50,7
15.	Sei Dadap	46	-	32	13	4,2
16.	Buntu Pane	49	85	865	1 959	1 011,6
17.	Tinggi Raja	95	48	1 025	1 732	984,2
18.	Setia Janji	190	166	-	-	-
19.	Meranti	15	15	32	17	21,1
20.	Pulo Bandring	23	11	9	4	-
21.	Rawang Panca Arga	8	7	50	118	106,8
22.	Air Joman	-	-	5	-	25,3
23.	Silau Laut	-	-	-	-	483,6
24.	Kisaran Barat	-	-	-	-	-
25.	Kisaran Timur	11	-	-	-	12,7
	Asahan	9 047	7 710	10 625	13 462	10 901,0

Sumber : Dinas Pertanian Kabupaten Asahan

Source : *Agriculture Service of Asahan Regency*

Keterangan/Note: Data 2017 Angka Sementara/*Preliminary Figures*

r) : Angka revisi

Tabel 5.1.13 **Perkiraan Produksi Ubi Kayu Menurut Kecamatan (ton), 2013 – 2017**
Table *Production of Cassava by District (ton), 2013 - 2017*

	Kecamatan <i>District</i>	Tahun <i>Year</i>				
		2013	2014	2015	2016 ^{r)}	2017
	(1)	(2)	(3)	(4)	(5)	(6)
1.	B. P. Mandoge	3 469	2 967	2 961	3 287	868,4
2.	Bandar Pulau	1 886	2 182	1 202	2 595	1 848,8
3.	Aek Songsongan	222	1 142	587	807	672,3
4.	Rahuning	55	989	280	663	168,1
5.	Pulau Rakyat	2 552	1 801	2 125	2 414	392,2
6.	Aek Kuasan	693	660	755	923	588,3
7.	Aek Ledong	555	634	867	577	644,3
8.	Sei Kepayang	139	178	112	144	-
9.	Sei Kepayang Barat	111	76	56	115	-
10.	Sei Kepayang Timur	-	-	-	-	-
11.	Tanjung Balai	-	-	-	-	-
12.	Simpang Empat	555	457	727	723	980,4
13.	Teluk Dalam	555	355	1 398	490	1 148,5
14.	Air Batu	1 775	1 649	1 621	2 855	1 770,4
15.	Sei Dadap	1 082	939	1 565	1 413	1 232,5
16.	Buntu Pane	1 553	558	699	548	336,1
17.	Tinggi Raja	2 163	1 827	1 901	2 047	1 820,4
18.	Setia Janji	1 692	1 598	1 426	2 019	1 823,0
19.	Meranti	28	152	140	173	84,0
20.	Pulo Bandring	277	228	168	144	112,0
21.	Rawang Panca Arga	194	660	643	692	335,9
22.	Air Joman	111	381	643	634	476,2
23.	Silau Laut	166	178	84	144	28,0
24.	Kisaran Barat	83	101	252	115	56,0
25.	Kisaran Timur	166	228	363	346	448,2
	Asahan	20 082	19 940	20 575	23 868	15 834,0

Sumber : Dinas Pertanian Kabupaten Asahan

Source : *Agriculture Service of Asahan Regency*

Keterangan/Note: Data 2017 Angka Sementara/*Preliminary Figures*

r) : Angka revisi

Tabel 5.1.14 **Perkiraan Produksi Ubi Jalar Menurut Kecamatan (ton), 2013 – 2017**
Table *Production of Sweet Potatoes by District (ton), 2013 – 2017*

	Kecamatan <i>District</i>	Tahun <i>Year</i>				
		2013	2014	2015	2016	2017
	(1)	(2)	(3)	(4)	(5)	(6)
1.	B. P. Mandoge	271	336	229	157	42,0
2.	Bandar Pulau	-	-	-	-	-
3.	Aek Songsongan	-	-	-	11	-
4.	Rahuning	-	-	-	-	-
5.	Pulau Rakyat	-	69	-	34	105,0
6.	Aek Kuasan	81	139	229	123	10,5
7.	Aek Ledong	90	127	172	112	-
8.	Sei Kepyang	9	-	23	-	-
9.	Sei Kepyang Barat	-	-	-	-	-
10.	Sei Kepyang Timur	-	-	-	-	-
11.	Tanjung Balai	-	-	-	-	-
12.	Simpang Empat	127	162	217	157	84,0
13.	Teluk Dalam	137	173	229	135	84,0
14.	Air Batu	54	69	92	34	-
15.	Sei Dadap	27	69	137	108	42,0
16.	Buntu Pane	36	127	69	123	216,3
17.	Tinggi Raja	27	46	34	45	21,0
18.	Setia Janji	54	139	114	112	63,0
19.	Meranti	-	-	-	-	-
20.	Pulo Bandring	-	-	-	-	-
21.	Rawang Panca Arga	18	35	80	56	31,7
22.	Air Joman	-	35	57	67	73,5
23.	Silau Laut	-	-	-	-	-
24.	Kisaran Barat	-	-	-	-	-
25.	Kisaran Timur	-	-	-	-	-
Asahan		931	1 526	1 682	1 274	773,0

Sumber : Dinas Pertanian Kabupaten Asahan

Source : Agriculture Service of Asahan Regency

Keterangan/Note: Data 2017 Angka Sementara/Preliminary Figures

Tabel
Table

5.1.15 **Perkiraan Produksi Kacang Tanah Menurut Kecamatan (ton),**
2013 – 2017
Production of Peanuts by District (ton), 2013 - 2017

	Kecamatan <i>District</i>	Tahun <i>Year</i>				
		2013	2014	2015	2016 ^{r)}	2017
	(1)	(3)	(4)	(5)	(6)	
1.	B. P. Mandoge	41	40	31	16	0,9
2.	Bandar Pulau	11	12	13	17	13,3
3.	Aek Songsongan	-	-	-	-	-
4.	Rahuning	-	-	-	-	-
5.	Pulau Rakyat	26	26	12	9	3,8
6.	Aek Kuasan	17	18	14	11	2,8
7.	Aek Ledong	13	16	12	6	-
8.	Sei Kepadang	-	-	-	-	-
9.	Sei Kepadang Barat	-	-	-	-	-
10.	Sei Kepadang Timur	-	-	-	-	-
11.	Tanjung Balai	-	-	-	-	-
12.	Simpang Empat	7	10	7	8	5,7
13.	Teluk Dalam	7	11	8	8	5,7
14.	Air Batu	-	1	3	6	-
15.	Sei Dadap	7	7	8	7	0,9
16.	Buntu Pane	2	16	10	18	10,4
17.	Tinggi Raja	1	6	3	5	3,8
18.	Setia Janji	13	16	11	11	10,4
19.	Meranti	-	-	-	-	-
20.	Pulo Bandring	-	-	1	-	-
21.	Rawang Panca Arga	1	6	7	8	5,3
22.	Air Joman	-	-	-	-	-
23.	Silau Laut	-	-	-	-	-
24.	Kisaran Barat	-	-	-	-	-
25.	Kisaran Timur	-	-	-	-	-
	Asahan	146	185	140	130	63,0

Sumber : Dinas Pertanian Kabupaten Asahan

Source : Agriculture Service of Asahan Regency

Keterangan/Note: Data 2017 Angka Sementara/Preliminary Figures

r) : Angka revisi

Tabel 5.1.16 **Perkiraan Produksi Kedelai Menurut Kecamatan (ton), 2013 – 2017**
Table 5.1.16 **Production of Soybeans by District (ton), 2013 – 2017**

Kecamatan <i>District</i>	Tahun <i>Year</i>				
	2013	2014	2015	2016 ^{r)}	2017
(1)	(2)	(3)	(4)	(5)	(6)
1. B. P. Mandoge	-	-	-	-	-
2. Bandar Pulau	-	-	-	-	-
3. Aek Songsongan	-	-	-	-	-
4. Rahuning	-	-	-	-	-
5. Pulau Rakyat	-	-	101	-	-
6. Aek Kuasan	-	-	-	-	-
7. Aek Ledong	-	-	-	-	-
8. Sei Kepyang	3	6	3	1	-
9. Sei Kepyang Barat	-	-	-	-	-
10. Sei Kepyang Timur	-	-	-	-	-
11. Tanjung Balai	-	-	-	-	-
12. Simpang Empat	1	-	3	1	2,0
13. Teluk Dalam	-	-	1	1	-
14. Air Batu	-	-	1	-	-
15. Sei Dadap	1	-	1	5	-
16. Buntu Pane	-	-	-	-	-
17. Tinggi Raja	2	-	1	3	-
18. Setia Janji	-	-	-	-	-
19. Meranti	-	-	3	7	-
20. Pulo Bandring	-	1	-	1	-
21. Rawang Panca Arga	2	3	1	1	-
22. Air Joman	-	-	-	-	-
23. Silau Laut	-	-	-	-	-
24. Kisaran Barat	-	-	-	-	-
25. Kisaran Timur	-	-	-	-	-
Asahan	9	10	115	20	2,0

Sumber : Dinas Pertanian Kabupaten Asahan

Source : Agriculture Service of Asahan Regency

Keterangan/Note: Data 2017 Angka Sementara/Preliminary Figures

r) : Angka revisi

Tabel
Table

**5.1.17 Perkiraan Produksi Kacang Hijau Menurut Kecamatan (ton),
2013 – 2017**
Production of Small Green Peans by District (ton), 2013 – 2017

	Kecamatan <i>District</i>	Tahun <i>Year</i>				
		2013	2014	2015	2016 ^{r)}	2017
	(1)	(2)	(3)	(4)	(5)	(6)
1.	B. P. Mandoge	57	58	38	15	-
2.	Bandar Pulau	10	11	11	15	13,8
3.	Aek Songsongan	1	2	-	-	-
4.	Rahuning	-	-	-	-	-
5.	Pulau Rakyat	10	10	26	38	5,8
6.	Aek Kuasan	9	11	9	7	-
7.	Aek Ledong	7	4	4	8	-
8.	Sei Kepadang	-	-	-	-	-
9.	Sei Kepadang Barat	-	-	-	-	-
10.	Sei Kepadang Timur	-	-	-	-	-
11.	Tanjung Balai	-	-	-	-	-
12.	Simpang Empat	1	3	5	3	5,8
13.	Teluk Dalam	1	3	5	5	5,8
14.	Air Batu	-	-	-	1	-
15.	Sei Dadap	-	3	2	-	-
16.	Buntu Pane	19	10	12	17	10,4
17.	Tinggi Raja	1	4	7	6	3,5
18.	Setia Janji	11	15	12	11	11,5
19.	Meranti	1	7	9	6	3,5
20.	Pulo Bandring	-	-	-	-	-
21.	Rawang Panca Arga	-	9	9	22	11,4
22.	Air Joman	-	-	-	-	-
23.	Silau Laut	-	-	-	-	-
24.	Kisaran Barat	-	-	-	-	-
25.	Kisaran Timur	-	-	-	-	-
	Asahan	128	150	149	154	71,5

Sumber : Dinas Pertanian Kabupaten Asahan

Source : Agriculture Service of Asahan Regency

Keterangan/Note: Data 2017 Angka Sementara/Preliminary Figures

r) : Angka revisi

Tabel
Table

5.1.18 Angka Ketersediaan Beras Menurut Kecamatan di Kabupaten Asahan, 2017
Figures Rice Availability by District in Asahan Regency, 2017

Kecamatan <i>District</i>	Produksi <i>Production</i> (GKG ton)	Kebutuhan Konsumsi <i>Consumption</i> (ton)	Surplus/ Devisit
(1)	(2)	(3)	(4)
1. B. P. Mandoge	54,4	3 554	-3 520
2. Bandar Pulau	459,4	2 214	-1 923
3. Aek Songsongan	602,6	1 781	-1 400
4. Rahuning	-	1 892	1 876
5. Pulau Rakyat	696,6	3 415	-2 975
6. Aek Kuasan	-	2 466	2 446
7. Aek Ledong	-	2 128	2 110
8. Sei Kepayang	38 555,0	1 849	22 518
9. Sei Kepayang Barat	-	1 384	1 372
10. Sei Kepayang Timur	-	929	921
11. Tanjung Balai	-	3 775	3 744
12. Simpang Empat	754,5	4 265	-3 788
13. Teluk Dalam	-	1 866	1 850
14. Air Batu	-	4 233	4 198
15. Sei Dadap	-	3 334	3 306
16. Buntu Pane	-	2 439	2 418
17. Tinggi Raja	18,1	1 958	-1 946
18. Setia Janji	5 803,6	1 237	2 431
19. Meranti	31 476,8	2 096	17 797
20. Pulo Bandring	3 540,9	2 997	-759
21. Rawang Panca Arga	38 239,7	1 895	22 272
22. Air Joman	313,4	4 956	-4 758
23. Silau Laut	1 846,4	2 178	-1 011
24. Kisaran Barat	-	5 994	5 943
25. Kisaran Timur	-	7 469	7 405
Asahan	122 361,4	72 304	5 029

Sumber : Dinas Ketahanan Pangan Kabupaten Asahan

Source : Food Security Service of Asahan Regency

Keterangan/ Note : Konversi GKG ke Beras 63,20%

Kebutuhan Perkapita Beras : 102,4 Kg/Kap/Thn (Angka BKP Prop)

Proyeksi Jumlah Penduduk Tahun 2017 dari BPS Kab. Asahan

Angka Perkiraan Produksi dan Produktivitas (Asem Dinas Pertanian)

Tabel
Table

5.1.19 Angka Ketersediaan Ubi Kayu Menurut Kecamatan di Kabupaten Asahan, 2017
Figures Cassava Availability by District in Asahan Regency, 2017

	Kecamatan District	Produksi Production (GKG ton)	Kebutuhan Konsumsi Consumption (ton)	Surplus/ Devisit
	(1)	(2)	(3)	(4)
1.	B. P. Mandoge	868,4	339,2	529,2
2.	Bandar Pulau	1 848,8	211,2	1 637,5
3.	Aek Songsongan	672,3	169,9	502,3
4.	Rahuning	168,1	180,5	-12,4
5.	Pulau Rakyat	392,2	325,9	66,2
6.	Aek Kuasan	588,3	235,4	352,9
7.	Aek Ledong	644,3	203,0	441,2
8.	Sei Kepayang	-	176,4	-176,4
9.	Sei Kepayang Barat	-	132,1	-132,1
10.	Sei Kepayang Timur	-	88,6	-88,6
11.	Tanjung Balai	-	360,3	-360,3
12.	Simpang Empat	980,4	407,0	573,4
13.	Teluk Dalam	1 148,5	178,0	970,5
14.	Air Batu	1 770,4	403,9	1 366,4
15.	Sei Dadap	1 232,5	318,1	914,4
16.	Buntu Pane	336,1	232,7	103,4
17.	Tinggi Raja	1 876,8	186,8	1 690,0
18.	Setia Janji	1 820,8	118,1	1 702,7
19.	Meranti	84,0	200,0	-116,0
20.	Pulo Bandring	112,0	286,0	-174,0
21.	Rawang Panca Arga	335,9	180,9	155,0
22.	Air Joman	476,2	473,0	3,2
23.	Silau Laut	28,0	207,8	-179,8
24.	Kisaran Barat	56,0	572,0	-515,9
25.	Kisaran Timur	448,2	712,8	-264,6
	Asahan	15 888,2	6 899,7	8 988,2

Sumber : Dinas Ketahanan Pangan Kabupaten Asahan
 Source : Food Security Service of Asahan Regency
 Keterangan/ Note : Kebutuhan Konsumsi Ubi Kayu 9,6 Kg/Thn (Angka BKP Propsi)
 Proyeksi Jumlah Penduduk Tahun 2017 dari BPS Kab. Asahan
 Angka Perkiraan Produksi dan Produktivitas (Asem Dinas Pertanian)

Tabel
Table

5.1.20 Angka Ketersediaan Jagung Menurut Kecamatan di Kabupaten Asahan, 2017
Figures Corn Availability by District in Asahan Regency, 2017

	Kecamatan District	Produksi Production (GKG ton)	Kebutuhan Konsumsi Consumption (ton)	Surplus/ Devisit
	(1)	(2)	(3)	(4)
1.	B. P. Mandoge	703,3	7,1	696
2.	Bandar Pulau	2 082,4	4,4	2 078
3.	Aek Songsongan	33,8	3,5	30
4.	Rahuning	126,7	3,8	123
5.	Pulau Rakyat	2 576,6	6,8	2 570
6.	Aek Kuasan	658,9	4,9	654
7.	Aek Ledong	84,5	4,2	80
8.	Sei Kepayang	485,8	3,7	482
9.	Sei Kepayang Barat	-	2,8	-3
10.	Sei Kepayang Timur	4,2	1,8	2
11.	Tanjung Balai	-	7,5	-8
12.	Simpang Empat	156,3	8,5	148
13.	Teluk Dalam	1 288,3	3,7	1 285
14.	Air Batu	50,7	8,4	42
15.	Sei Dadap	4,2	6,6	-2
16.	Buntu Pane	1 011,6	4,8	1 007
17.	Tinggi Raja	984,2	3,9	980
18.	Setia Janji	-	2,5	-2
19.	Meranti	21,1	4,2	17
20.	Pulo Bandring	-	6,0	-6
21.	Rawang Panca Arga	106,4	3,8	103
22.	Air Joman	25,3	9,9	15
23.	Silau Laut	483,6	4,3	479
24.	Kisaran Barat	-	11,9	-12
25.	Kisaran Timur	12,7	14,8	-2
	Asahan	10 900,6	143,7	10 757

Sumber : Dinas Ketahanan Pangan Kabupaten Asahan
 Source : Food Security Service of Asahan Regency
 Keterangan/ Note : Kebutuhan Konsumsi Jagung 0,20 Kg/Kap/Thn (Angka BKP Propsu)
 Proyeksi Jumlah Penduduk Tahun 2017 dari BPS Kab. Asahan
 Angka Perkiraan Produksi dan Produktivitas (Assem Dinas Pertanian)

5.2 Hortikultura

Tabel 5.2.1 Luas Panen Tanaman Sayuran Menurut Kecamatan dan Jenis Sayuran Di Kabupaten Asahan (ha), 2017
Vegetables Harvested Area by District and Type of Vegetables in Asahan Regency (ha), 2017

Kecamatan <i>District</i>	Petsai/Sawi <i>Petsai</i>	Kacang Merah <i>Red Beans</i>	Kacang Panjang <i>Long Beans</i>	Cabe Besar <i>Great Chilli</i>
(1)	(2)	(3)	(4)	(5)
1. B. P. Mandoge	-	-	2	4
2. Bandar Pulau	-	-	13	17
3. Aek Songsongan	-	-	2	1
4. Rahuning	-	-	1	1
5. Pulau Rakyat	-	-	10	15
6. Aek Kuasan	-	-	7	3
7. Aek Ledong	-	-	9	4
8. Sei Kepayang	-	-	-	-
9. Sei Kepayang Barat	-	-	1	2
10. Sei Kepayang Timur	-	-	-	-
11. Tanjung Balai	2	-	1	1
12. Simpang Empat	7	-	7	3
13. Teluk Dalam	-	-	5	3
14. Air Batu	19	-	3	-
15. Sei Dadap	-	-	39	9
16. Buntu Pane	-	-	4	2
17. Tinggi Raja	-	-	11	10
18. Setia Janji	-	-	11	3
19. Meranti	-	-	6	-
20. Pulo Bandring	-	-	3	1
21. Rawang Panca Arga	9	-	30	12
22. Air Joman	384	-	44	13
23. Silau Laut	4	-	4	2
24. Kisaran Barat	-	-	4	-
25. Kisaran Timur	1	-	4	4
Asahan	426	-	221	110

Lanjutan Tabel/*Continued Table 5.2.1*

	Kecamatan <i>District</i>	Cabe Rawit <i>Cayenne Pepper</i>	Terung <i>Eggplant</i>	Ketimun <i>Cucumber</i>	Labu Silam <i>Chayote</i>
	(1)	(6)	(7)	(8)	(9)
1.	B. P. Mandoge	18	2	1	-
2.	Bandar Pulau	16	10	-	-
3.	Aek Songsongan	1	1	1	-
4.	Rahuning	1	-	2	-
5.	Pulau Rakyat	15	-	-	-
6.	Aek Kuasan	-	6	2	-
7.	Aek Ledong	-	7	4	-
8.	Sei Kepyang	-	-	-	-
9.	Sei Kepyang Barat	-	1	-	-
10.	Sei Kepyang Timur	-	-	-	-
11.	Tanjung Balai	1	1	2	-
12.	Simpang Empat	3	6	7	-
13.	Teluk Dalam	3	6	8	-
14.	Air Batu	-	8	5	-
15.	Sei Dadap	1	21	34	-
16.	Buntu Pane	-	-	-	-
17.	Tinggi Raja	3	6	15	-
18.	Setia Janji	-	-	-	-
19.	Meranti	-	4	9	-
20.	Pulo Bandring	-	-	-	-
21.	Rawang Panca Arga	8	15	24	-
22.	Air Joman	2	27	40	-
23.	Silau Laut	9	2	2	-
24.	Kisaran Barat	-	1	-	-
25.	Kisaran Timur	-	2	3	-
	Asahan	81	126	159	-

Lanjutan Tabel/*Continued Table 5.2.1*

Kecamatan <i>District</i>	Kangkung <i>Kale</i>	Bayam <i>Spinach</i>	Semangka <i>Watermelon</i>
(1)	(10)	(11)	(12)
1. B. P. Mandoge	-	-	-
2. Bandar Pulau	4	-	1
3. Aek Songsongan	3	-	-
4. Rahuning	3	-	-
5. Pulau Rakyat	-	-	-
6. Aek Kuasan	-	-	33
7. Aek Ledong	-	-	17
8. Sei Kepayang	-	-	-
9. Sei Kepayang Barat	-	-	-
10. Sei Kepayang Timur	-	-	-
11. Tanjung Balai	2	-	-
12. Simpang Empat	8	11	-
13. Teluk Dalam	9	8	-
14. Air Batu	19	16	-
15. Sei Dadap	19	12	-
16. Buntu Pane	12	-	-
17. Tinggi Raja	8	8	1
18. Setia Janji	12	-	-
19. Meranti	-	-	52
20. Pulo Bandring	-	-	1
21. Rawang Panca Arga	14	11	20
22. Air Joman	393	396	-
23. Silau Laut	2	2	-
24. Kisaran Barat	3	3	-
25. Kisaran Timur	3	2	-
Asahan	514	469	125

Sumber : Dinas Pertanian Kabupaten Asahan

Source : *Agriculture Service of Asahan Regency*

Keterangan/Note: Data 2017 Angka Sementara/ *Preliminary Figures*

Tabel
Table

5.2.2

Produksi Tanaman Sayuran Menurut Kecamatan dan Jenis Sayuran Di Kabupaten Asahan (ton), 2017
Vegetable Production by District and Types of Vegetables (ton), 2017

	Kecamatan <i>District</i>	Petsai/Sawi <i>Petsai</i>	Kacang Merah <i>Red Beans</i>	Kacang Panjang <i>Long Beans</i>	Cabe Besar <i>Great Chili</i>
	(1)	(2)	(3)	(4)	(5)
1.	B. P. Mandoge	-	-	22	38
2.	Bandar Pulau	-	-	116	143
3.	Aek Songsongan	-	-	13	9
4.	Rahuning	-	-	9	7
5.	Pulau Rakyat	-	-	60	125
6.	Aek Kuasan	-	-	86	41
7.	Aek Ledong	-	-	115	38
8.	Sei Kepadang	-	-	-	-
9.	Sei Kepadang Barat	-	-	9	4
10.	Sei Kepadang Timur	-	-	-	-
11.	Tanjung Balai	15	-	8	15
12.	Simpang Empat	41	-	49	22
13.	Teluk Dalam	-	-	33	19
14.	Air Batu	146	-	20	-
15.	Sei Dadap	-	-	348	89
16.	Buntu Pane	-	-	49	30
17.	Tinggi Raja	-	-	120	62
18.	Setia Janji	-	-	86	43
19.	Meranti	-	-	48	-
20.	Pulo Bandring	-	-	29	9
21.	Rawang Panca Arga	60	-	214	74
22.	Air Joman	2 768	-	345	119
23.	Silau Laut	25	-	39	17
24.	Kisaran Barat	-	-	41	-
25.	Kisaran Timur	1	-	42	42
	Asahan	3 056	-	1 901	946

Lanjutan Tabel/*Continued Table 5.2.2*

	Kecamatan <i>District</i>	Cabe Rawit <i>Cayenne Pepper</i>	Terung <i>Eggplant</i>	Ketimun <i>Cucumber</i>	Labu Siam <i>Chayote</i>
	(1)	(6)	(7)	(8)	(9)
1.	B. P. Mandoge	183	19	26	-
2.	Bandar Pulau	123	83	-	-
3.	Aek Songsongan	3	13	11	-
4.	Rahuning	6	-	26	-
5.	Pulau Rakyat	117	-	-	-
6.	Aek Kuasan	-	87	64	-
7.	Aek Ledong	-	97	94	-
8.	Sei Kepyang	-	-	-	-
9.	Sei Kepyang Barat	-	9	-	-
10.	Sei Kepyang Timur	-	-	-	-
11.	Tanjung Balai	2	25	30	-
12.	Simpang Empat	24	35	93	-
13.	Teluk Dalam	18	42	79	-
14.	Air Batu	-	118	104	-
15.	Sei Dadap	22	239	533	-
16.	Buntu Pane	-	-	-	-
17.	Tinggi Raja	22	54	243	-
18.	Setia Janji	-	-	-	-
19.	Meranti	-	35	140	-
20.	Pulo Bandring	-	-	-	-
21.	Rawang Panca Arga	59	105	323	-
22.	Air Joman	29	381	593	-
23.	Silau Laut	110	38	36	-
24.	Kisaran Barat	-	15	-	-
25.	Kisaran Timur	-	32	89	-
	Asahan	718	1 427	2 484	-

Lanjutan Tabel/*Continued Table 5.2.2*

Kecamatan <i>District</i>	Kangkung <i>Kale</i>	Bayam <i>Spinach</i>	Semangka <i>Watermelon</i>
(1)	(10)	(11)	(12)
1. B. P. Mandoge	-	-	-
2. Bandar Pulau	28	-	19
3. Aek Songsongan	8	-	-
4. Rahuning	12	-	-
5. Pulau Rakyat	-	-	-
6. Aek Kuasan	-	-	620
7. Aek Ledong	-	-	424
8. Sei Kepayang	-	-	-
9. Sei Kepayang Barat	-	-	-
10. Sei Kepayang Timur	-	-	-
11. Tanjung Balai	8	-	-
12. Simpang Empat	39	63	-
13. Teluk Dalam	49	44	-
14. Air Batu	117	100	-
15. Sei Dadap	104	64	-
16. Buntu Pane	57	-	-
17. Tinggi Raja	37	45	14
18. Setia Janji	59	-	-
19. Meranti	-	-	70
20. Pulo Bandring	-	-	24
21. Rawang Panca Arga	68	53	230
22. Air Joman	2 391	2 558	-
23. Silau Laut	5	8	-
24. Kisaran Barat	13	17	-
25. Kisaran Timur	9	12	-
Asahan	3 004	2 964	1 401

Sumber : Dinas Pertanian Kabupaten Asahan

Source : *Agriculture Service of Asahan Regency*

Keterangan/Note: Data 2017 Angka Sementara/ *Preliminary Figures*

Tabel 5.2.3 **Luas Tanam, Luas Panen, Produksi dan Rata-Rata Produksi Sayur-Sayuran Menurut Jenisnya, 2017**
Table 5.2.3 **Planted Area, Harvested Area, Production and Average Yield per Hectare of Vegetables, 2017**

Jenis Sayur <i>Type of Vegetables</i>		Luas Tanam <i>Planted Area</i> (m ²)	Luas Panen <i>Harvested Area</i> (m ²)	Produksi <i>Production</i> (kg)	Rata-rata Produksi <i>Average Yield</i> (kg/m ²)
(1)	(2)	(3)	(4)	(5)	
1.	Bawang Merah/ <i>Red Onion</i>	8	6	69	115,00
2.	Bawang Putih/ <i>Garlic</i>	-	-	-	-
3.	Bawang Daun/ <i>Spring Onion</i>	-	-	-	-
4.	Kentang/ <i>Potato</i>	-	-	-	-
5.	Kubis/ <i>Cabbage</i>	-	-	-	-
6.	Sawi/Petsai/ <i>Petsai</i>	433	426	3 056	71,70
7.	Cabe Rawit/ <i>Cayenne Pepper</i>	55	81	718	88,33
8.	Lobak/ <i>Radish</i>	-	-	-	-
9.	Kacang Merah/ <i>Red Beans</i>	-	-	-	-
10.	Kacang Panjang/ <i>Long Beans</i>	209	221	1 901	85,73
11.	Cabe Besar/ <i>Great Chilli</i>	117	110	946	85,66
12.	Jamur/ <i>Mushroom **)</i>	910	700	2 100	3,00
13.	Tomat/ <i>Tomato</i>	-	-	-	-
14.	Terung/ <i>Eggplant</i>	111	126	1 427	113,04
15.	Buncis/ <i>Bean</i>	-	-	-	-
16.	Ketimun/ <i>Cucumber</i>	146	159	2 484	156,09
17.	Labu Siam/ <i>Chayote</i>	-	-	-	-
18.	Kangkung/ <i>Kale</i>	512	514	3 004	58,40
19.	Bayam/ <i>Spinach</i>	468	469	2 964	63,18
20.	Arcis/ <i>Arcis</i>	-	-	-	-
21.	Kembang Kol/ <i>Cauliflower</i>	-	-	-	-
22.	Semangka/ <i>Watermelon</i>	147	125	1 401	112,08

Sumber : Dinas Pertanian Kabupaten Asahan
 Source : *Agriculture Service of Asahan Regency*
 Keterangan/Note: Data 2017 Angka Sementara / *Preliminary Figures*
 Satuan Produksi (kg), Rata-rata produksi (kg/m²) dan Luasan (m²)

Tabel 5.2.4 **Produksi Buah-buahan Menurut Kecamatan dan Jenis Buah di Kabupaten Asahan (ton), 2017**
Fruit production by District and Type of Fruit in Asahan Regency (ton), 2017

	Kecamatan <i>District</i>	Mangga <i>Mango</i>	Durian <i>Durian</i>	Jeruk Siam <i>Tangerine</i>	Pisang <i>Banana</i>
	(1)	(2)	(3)	(4)	(5)
1.	B. P. Mandoge	27	33	11	48
2.	Bandar Pulau	132	248	16	50
3.	Aek Songsongan	68	121	-	84
4.	Rahuning	75	16	-	7
5.	Pulau Rakyat	33	53	10	35
6.	Aek Kuasan	144	37	2	64
7.	Aek Ledong	107	38	-	45
8.	Sei Kepyang	25	-	1	93
9.	Sei Kepyang Barat	18	-	1	80
10.	Sei Kepyang Timur	33	-	-	94
11.	Tanjung Balai	14	1	-	822
12.	Simpang Empat	51	20	1	7
13.	Teluk Dalam	8	15	1	3
14.	Air Batu	44	39	1	332
15.	Sei Dadap	186	65	24	821
16.	Buntu Pane	15	64	13	77
17.	Tinggi Raja	113	126	8	400
18.	Setia Janji	17	27	1	100
19.	Meranti	117	3	12	56
20.	Pulo Bandring	23	23	1	36
21.	Rawang Panca Arga	139	11	4	73
22.	Air Joman	80	47	-	1 758
23.	Silau Laut	79	73	-	1 252
24.	Kisaran Barat	58	3	-	16
25.	Kisaran Timur	93	4	-	44
	Asahan	1 699	1 067	107	6 397

Lanjutan Tabel/*Continued Table 5.2.4*

	Kecamatan <i>District</i>	Pepaya <i>Papaya</i>	Nanas <i>Pineapple</i>	Rambutan <i>Rambutan</i>	Nangka/ Cempedak <i>Jackfruit</i>
	(1)	(6)	(7)	(8)	(9)
1.	B. P. Mandoge	9	3	14	32
2.	Bandar Pulau	9	3	56	51
3.	Aek Songsongan	21	17	635	163
4.	Rahuning	36	-	58	69
5.	Pulau Rakyat	10	1	50	14
6.	Aek Kuasan	5	3	66	10
7.	Aek Ledong	1	1	88	7
8.	Sei Kepayang	10	8	21	7
9.	Sei Kepayang Barat	10	2	3	5
10.	Sei Kepayang Timur	6	1	-	20
11.	Tanjung Balai	33	1	2	11
12.	Simpang Empat	7	1	19	33
13.	Teluk Dalam	5	1	7	10
14.	Air Batu	14	2	80	24
15.	Sei Dadap	49	1	107	51
16.	Buntu Pane	14	3	37	37
17.	Tinggi Raja	12	15	164	55
18.	Setia Janji	16	3	50	40
19.	Meranti	50	-	10	37
20.	Pulo Bandring	17	1	15	17
21.	Rawang Panca Arga	13	1	23	82
22.	Air Joman	13	2	21	2
23.	Silau Laut	7	-	26	35
24.	Kisaran Barat	17	-	10	5
25.	Kisaran Timur	19	-	5	2
	Asahan	403	70	1 567	819

Sumber : Dinas Pertanian Kabupaten Asahan

Source : *Agriculture Service of Asahan Regency*

Keterangan/Note: Data 2017 Angka Sementara / *Preliminary Figures*

Tabel 5.2.5 **Produksi Buah-Buahan dan Banyaknya Pohon yang Menghasilkan Menurut Jenis Tanaman, 2017**
Table 5.2.5 **Production of Fruit Number of Productive Trees by Type of Crops, 2017**

	Jenis Tanaman <i>Type of Crops</i>	Produksi <i>Production</i> (ton)	Tanaman yang Menghasilkan <i>Productive Trees</i> (pohon)
	(1)	(2)	(3)
1.	Alpukat/ <i>Avocado</i>	240	1 939
2.	Belimbing/ <i>Starfruit</i>	225	2 651
3.	Duku/Langsak/ <i>Kokosan/Duku</i>	271	912
4.	Durian/ <i>Durian</i>	1 067	9 421
5.	Jambu Biji/ <i>Guava</i>	543	6 900
6.	Jambu Air/ <i>Water Apple</i>	1 940	12 677
7.	Jeruk Siam/ <i>Keprok/Tangerine</i>	107	1 250
8.	Jeruk Besar/ <i>Large Orange</i>	190	1 485
9.	Mangga/ <i>Mango</i>	1 699	16 402
10.	Manggis/ <i>Mangosteen</i>	224	2 927
11.	Nangka/ <i>Cempedak/Jackfruit</i>	819	5 942
12.	Nenas/ <i>Pineapple</i>	70	4 236
13.	Pepaya/ <i>Papaya</i>	403	7 765
14.	Pisang/ <i>Banana</i>	6 397	113 617
15.	Rambutan/ <i>Rambutan</i>	1 567	14 665
16.	Salak/ <i>Bark</i>	1 673	29 227
17.	Sawo/ <i>Sapodilla</i>	536	7 191
18.	Markisa/ <i>Konyal</i>	4	90
19.	Sirsak/ <i>Soursop</i>	168	2 226
20.	Sukun/ <i>Toothless Gum</i>	62	956
21.	Apel/ <i>Apple</i>	-	-
22.	Anggur/ <i>Grapes</i>	-	-
23.	Melinjo/ <i>Melinjo</i>	149	3 923
24.	Petai/ <i>Petai</i>	68	600
25.	Jengkol/ <i>Jengkol</i>	96	1 051

Sumber : Dinas Pertanian Kabupaten Asahan

Source : Agriculture Service of Asahan Regency

Keterangan/Note: Data 2017 Angka Sementara / Preliminary Figures

5.3 Perkebunan

Tabel 5.3.1 Luas Tanaman Perkebunan Rakyat Menurut Kecamatan dan Jenis Tanaman Di Kabupaten Asahan (ha), 2017
Plantation Crop Area by District and Type of Plants in Asahan Regency (ha), 2017

Kecamatan <i>District</i>	Karet <i>Rubber</i>	Kelapa <i>Coconut</i>	Kelapa Sawit <i>Palm Oil</i>
(1)	(2)	(3)	(4)
1. B. P. Mandoge	634,00	39,96	9 465,00
2. Bandar Pulau	1 685,00	24,00	21 383,00
3. Aek Songsongan	2 103,50	47,00	3 454,00
4. Rahuning	8,00	45,70	2 375,60
5. Pulau Rakyat	37,50	84,50	4 500,00
6. Aek Kuasan	45,20	15,00	5 437,00
7. Aek Ledong	177,32	113,52	1 001,22
8. Sei Kepayang	-	4 424,00	3 965,00
9. Sei Kepayang Barat	-	1 585,00	359,00
10. Sei Kepayang Timur	-	3 307,00	798,00
11. Tanjung Balai	-	3 470,50	861,00
12. Simpang Empat	73,50	756,50	3 448,50
13. Teluk Dalam	37,00	54,00	2 622,00
14. Air Batu	129,84	103,23	1 770,30
15. Sei Dadap	63,00	72,50	1 261,50
16. Buntu Pane	88,30	51,71	2 551,70
17. Tinggi Raja	162,37	71,02	4 260,50
18. Setia Janji	152,00	38,50	844,00
19. Meranti	1,00	67,50	195,00
20. Pulo Bandring	180,50	105,98	633,10
21. Rawang Panca Arga	9,00	67,50	1 971,00
22. Air Joman	5,00	855,00	1 776,00
23. Silau Laut	0,50	6 632,50	1 688,00
24. Kisaran Barat	2,00	13,50	64,00
25. Kisaran Timur	-	14,00	109,50
Asahan	5 594,53	22 059,62	76 793,92

Lanjutan Tabel/*Continued Table 5.3.1*

	Kecamatan <i>District</i>	Coklat/Kakao <i>Cocoa</i>	Kopi <i>Coffee</i>
	(1)	(5)	(6)
1.	B. P. Mandoge	132,71	-
2.	Bandar Pulau	38,80	-
3.	Aek Songsongan	8,20	-
4.	Rahuning	17,20	-
5.	Pulau Rakyat	37,50	-
6.	Aek Kuasan	6,50	-
7.	Aek Ledong	115,80	-
8.	Sei Keparang	-	-
9.	Sei Keparang Barat	-	-
10.	Sei Keparang Timur	-	-
11.	Tanjung Balai	52,00	-
12.	Simpang Empat	44,00	-
13.	Teluk Dalam	37,50	-
14.	Air Batu	328,97	-
15.	Sei Dadap	100,50	-
16.	Buntu Pane	25,90	-
17.	Tinggi Raja	53,34	-
18.	Setia Janji	28,50	-
19.	Meranti	19,00	-
20.	Pulo Bandring	74,46	-
21.	Rawang Panca Arga	38,00	-
22.	Air Joman	35,00	-
23.	Silau Laut	187,50	-
24.	Kisaran Barat	15,00	-
25.	Kisaran Timur	21,50	-
	Asahan	1 417,88	-

Sumber : Dinas Pertanian Kabupaten Asahan

Source : *Agriculture Service of Asahan Regency*

Tabel
Table

5.3.2

Produksi Tanaman Perkebunan Rakyat Menurut Kecamatan dan Jenis Tanaman Di Kabupaten Asahan (ton), 2017
Production of Plantation Crops Smallholder by District and Type of Plants in Asahan Regency (ton), 2017

	Kecamatan <i>District</i>	Karet <i>Rubber</i>	Kelapa <i>Coconut</i>	Kelapa Sawit <i>Palm Oil</i>
	(1)	(2)	(3)	(4)
1.	B. P. Mandoge	653,10	42,76	206 753,16
2.	Bandar Pulau	1 780,20	21,40	459 442,04
3.	Aek Songsongan	1 980,70	35,10	72 697,04
4.	Rahuning	8,12	33,17	49 285,71
5.	Pulau Rakyat	30,75	48,69	95 070,40
6.	Aek Kuasan	47,01	16,05	117 231,42
7.	Aek Ledong	141,04	81,04	19 136,14
8.	Sei Kepayang	-	4 484,09	75 040,51
9.	Sei Kepayang Barat	-	1 603,65	6 585,20
10.	Sei Kepayang Timur	-	3 515,74	13 514,47
11.	Tanjung Balai	-	3 651,10	16 374,35
12.	Simpang Empat	53,30	755,68	68 289,00
13.	Teluk Dalam	24,36	41,45	51 876,40
14.	Air Batu	125,14	98,07	36 626,44
15.	Sei Dadap	46,92	64,74	25 139,50
16.	Buntu Pane	95,46	46,49	55 422,00
17.	Tinggi Raja	153,79	67,43	89 658,82
18.	Setia Janji	130,80	35,85	17 774,50
19.	Meranti	1,01	51,90	3 569,57
20.	Pulo Bandring	124,00	78,68	11 725,00
21.	Rawang Panca Arga	8,20	70,88	36 745,60
22.	Air Joman	-	886,75	31 262,25
23.	Silau Laut	-	6 726,28	33 027,36
24.	Kisaran Barat	2,05	14,45	1 076,00
25.	Kisaran Timur	-	14,98	1 803,75
	Asahan	5 405,95	22 486,42	1 595 126,63

Lanjutan Tabel/*Continued Table 5.3.2*

	Kecamatan <i>District</i>	Coklat/Kakao <i>Cocoa</i>	Kopi <i>Coffee</i>
	(1)	(5)	(6)
1.	B. P. Mandoge	65,20	-
2.	Bandar Pulau	13,57	-
3.	Aek Songsongan	3,28	-
4.	Rahuning	4,09	-
5.	Pulau Rakyat	16,20	-
6.	Aek Kuasan	3,22	-
7.	Aek Ledong	39,29	-
8.	Sei Kepyang	-	-
9.	Sei Kepyang Barat	-	-
10.	Sei Kepyang Timur	-	-
11.	Tanjung Balai	14,00	-
12.	Simpang Empat	16,80	-
13.	Teluk Dalam	12,00	-
14.	Air Batu	165,51	-
15.	Sei Dadap	32,57	-
16.	Buntu Pane	14,10	-
17.	Tinggi Raja	29,18	-
18.	Setia Janji	14,48	-
19.	Meranti	9,30	-
20.	Pulo Bandring	25,38	-
21.	Rawang Panca Arga	17,10	-
22.	Air Joman	9,60	-
23.	Silau Laut	88,11	-
24.	Kisaran Barat	4,50	-
25.	Kisaran Timur	12,90	-
	Asahan	610,38	-

Sumber : Dinas Pertanian Kabupaten Asahan

Source : *Agriculture Service of Asahan Regency*

Tabel 5.3.3 **Luas Tanaman dan Produksi Karet Tanaman Perkebunan Rakyat Menurut Kecamatan, 2017**
Table 5.3.3 **Planted Area and Production of Rubber Smallholders Estates by District, 2017**

	Kecamatan <i>District</i>	Luas Tanaman <i>Planted Area</i> (ha)			Jumlah <i>Total</i>	Produksi <i>Production</i> (ton)
		TBM	TM	TTM		
	(1)	(2)	(3)	(4)	(5)	(6)
1.	B. P. Mandoge	8,00	622,00	4,00	634,00	653,10
2.	Bandar Pulau	-	1 613,50	71,50	1 685,00	1 780,20
3.	Aek Songsongan	136,00	1 824,50	143,00	2 103,50	1 980,70
4.	Rahuning	-	8,00	-	8,00	8,12
5.	Pulau Rakyat	4,50	30,00	3,00	37,50	30,75
6.	Aek Kuasan	-	45,20	-	45,20	47,01
7.	Aek Ledong	9,00	134,32	34,00	177,32	141,04
8.	Sei Kepadang	-	-	-	-	-
9.	Sei Kepadang Barat	-	-	-	-	-
10.	Sei Kepadang Timur	-	-	-	-	-
11.	Tanjung Balai	-	-	-	-	-
12.	Simpang Empat	15,00	52,00	6,50	73,50	53,30
13.	Teluk Dalam	10,50	24,00	2,50	37,00	24,36
14.	Air Batu	9,12	119,18	1,54	129,84	125,14
15.	Sei Dadap	9,00	46,00	8,00	63,00	46,92
16.	Buntu Pane	4,20	84,10	-	88,30	95,46
17.	Tinggi Raja	13,77	148,60	-	162,37	153,79
18.	Setia Janji	25,00	127,00	-	152,00	130,80
19.	Meranti	-	1,00	-	1,00	1,01
20.	Pulo Bandring	24,56	123,02	32,92	180,50	124,00
21.	Rawang Panca Arga	1,00	8,00	-	9,00	8,20
22.	Air Joman	5,00	-	-	5,00	-
23.	Silau Laut	0,50	-	-	0,50	-
24.	Kisaran Barat	-	2,00	-	2,00	2,05
25.	Kisaran Timur	-	-	-	-	-
	Asahan	275,15	5 012,42	306,96	5 594,53	5 405,95

Sumber : Dinas Pertanian Kabupaten Asahan

Source : Agriculture Service of Asahan Regency

Tabel 5.3.4 **Luas Tanaman dan Produksi Kelapa Sawit Tanaman Perkebunan Rakyat Menurut Kecamatan, 2017**
Table 5.3.4 **Planted Area and Production of Oil Palm Smallholders Estates by District, 2017**

Kecamatan District	Luas Tanaman Planted Area (ha)				Produksi TBS Production (ton)
	TBM	TM	TTM	Jumlah Total	
(1)	(2)	(3)	(4)	(5)	(6)
1. B. P. Mandoge	62,00	9 403,00	-	9 465,00	206 753,16
2. Bandar Pulau	105,00	21 191,00	87,00	21 383,00	459 442,04
3. Aek Songsongan	53,00	3 380,00	21,00	3 454,00	72 697,04
4. Rahuning	43,00	2 294,60	38,00	2 375,60	49 285,71
5. Pulau Rakyat	46,00	4 405,00	49,00	4 500,00	95 070,40
6. Aek Kuasan	36,00	5 354,50	46,50	5 437,00	117 231,42
7. Aek Ledong	35,72	901,50	64,00	1 001,22	19 136,14
8. Sei Kepayang	37,00	3 928,00	-	3 965,00	75 040,51
9. Sei Kepayang Barat	5,00	354,00	-	359,00	6 585,20
10. Sei Kepayang Timur	86,00	712,00	-	798,00	13 514,47
11. Tanjung Balai	19,00	835,00	7,00	861,00	16 374,35
12. Simpang Empat	49,00	3 347,50	52,00	3 448,50	68 289,00
13. Teluk Dalam	12,00	2 556,50	53,50	2 622,00	51 876,40
14. Air Batu	11,08	1 670,00	89,22	1 770,30	36 626,44
15. Sei Dadap	32,00	1 168,50	61,00	1 261,50	25 139,50
16. Buntu Pane	10,50	2 541,20	-	2 551,70	55 422,00
17. Tinggi Raja	115,00	4 145,50	-	4 260,50	89 658,82
18. Setia Janji	20,00	824,00	-	844,00	17 774,50
19. Meranti	10,00	185,00	-	195,00	3 569,57
20. Pulo Bandring	15,00	592,60	25,50	633,10	11 725,00
21. Rawang Panca Arga	130,50	1 840,50	-	1 971,00	36 745,60
22. Air Joman	63,00	1 713,00	-	1 776,00	31 262,25
23. Silau Laut	30,00	1 658,00	-	1 688,00	33 027,36
24. Kisaran Barat	5,00	59,00	-	64,00	1 076,00
25. Kisaran Timur	4,00	105,50	-	109,50	1 803,75
Asahan	1 034,80	75 165,40	593,72	76 793,92	1 595 126,63

Sumber : Dinas Pertanian Kabupaten Asahan

Source : Agriculture Service of Asahan Regency

Tabel 5.3.5 **Luas Tanaman dan Produksi Kelapa Tanaman Perkebunan Rakyat Menurut Kecamatan, 2017**
Table 5.3.5 **Planted Area and Production of Coconuts Smallholder Estates by District, 2017**

Kecamatan District	Luas Tanaman Planted Area (ha)				Produksi Kopra Production (ton)
	TBM	TM	TTM	Jumlah Total	
(1)	(2)	(3)	(4)	(5)	(6)
1. B. P. Mandoge	-	39,96	-	39,96	42,76
2. Bandar Pulau	4,00	20,00	-	24,00	21,40
3. Aek Songsongan	14,20	32,80	-	47,00	35,10
4. Rahuning	13,20	31,00	1,50	45,70	33,17
5. Pulau Rakyat	24,00	45,50	15,00	84,50	48,69
6. Aek Kuasan	-	15,00	-	15,00	16,05
7. Aek Ledong	16,00	75,74	21,78	113,52	81,04
8. Sei Kepayang	237,00	4 187,00	-	4 424,00	4 484,09
9. Sei Kepayang Barat	14,00	1 495,00	76,00	1 585,00	1 603,65
10. Sei Kepayang Timur	25,00	3 282,00	-	3 307,00	3 515,74
11. Tanjung Balai	40,00	3 408,50	22,00	3 470,50	3 651,10
12. Simpang Empat	21,00	702,50	33,00	756,50	755,68
13. Teluk Dalam	16,00	35,00	3,00	54,00	41,45
14. Air Batu	6,62	91,65	4,96	103,23	98,07
15. Sei Dadap	12,00	60,50	-	72,50	64,74
16. Buntu Pane	8,26	43,45	-	51,71	46,49
17. Tinggi Raja	8,00	63,02	-	71,02	67,43
18. Setia Janji	5,00	33,50	-	38,50	35,85
19. Meranti	19,00	48,50	-	67,50	51,90
20. Pulo Bandring	8,17	68,88	28,93	105,98	78,68
21. Rawang Panca Arga	5,00	62,50	-	67,50	70,88
22. Air Joman	30,00	825,00	-	855,00	886,75
23. Silau Laut	340,00	6 282,50	10,00	6 632,50	6 726,28
24. Kisaran Barat	-	13,50	-	13,50	14,45
25. Kisaran Timur	-	14,00	-	14,00	14,98
Asahan	866,45	20 977,00	216,17	22 059,62	22 486,42

Sumber : Dinas Pertanian Kabupaten Asahan

Source : Agriculture Service of Asahan Regency

Tabel 5.3.6 **Luas Tanaman dan Produksi Coklat Tanaman Perkebunan Rakyat Menurut Kecamatan, 2017**
Table 5.3.6 **Planted Area and Production of Cocoa Smallholder Estates by District, 2017**

Kecamatan <i>District</i>	Luas Tanaman <i>Planted Area</i> (ha)				Produksi <i>Production</i> (ton)
	TBM	TM	TTM	Jumlah <i>Total</i>	
(1)	(2)	(3)	(4)	(5)	(6)
1. B. P. Mandoge	1,00	131,71	-	132,71	65,20
2. Bandar Pulau	-	38,80	-	38,80	13,57
3. Aek Songsongan	-	8,20	-	8,20	3,28
4. Rahuning	2,60	11,60	3,00	17,20	4,09
5. Pulau Rakyat	10,50	27,00	-	37,50	16,20
6. Aek Kuasan	-	6,50	-	6,50	3,22
7. Aek Ledong	14,15	79,39	22,26	115,80	39,29
8. Sei Kepayang	-	-	-	-	-
9. Sei Kepayang Barat	-	-	-	-	-
10. Sei Kepayang Timur	-	-	-	-	-
11. Tanjung Balai	7,50	35,00	9,50	52,00	14,00
12. Simpang Empat	11,50	28,00	4,50	44,00	16,80
13. Teluk Dalam	13,00	20,00	4,50	37,50	12,00
14. Air Batu	1,00	324,27	3,70	328,97	165,51
15. Sei Dadap	17,50	63,50	19,50	100,50	32,57
16. Buntu Pane	0,50	25,40	-	25,90	14,10
17. Tinggi Raja	15,00	51,84	-	53,34	29,18
18. Setia Janji	2,50	26,00	-	28,50	14,48
19. Meranti	3,50	15,50	-	19,00	9,30
20. Pulo Bandring	0,32	51,28	22,86	74,46	25,38
21. Rawang Panca Arga	-	38,00	-	38,00	17,10
22. Air Joman	15,00	20,00	-	35,00	9,60
23. Silau Laut	16,50	171,00	-	187,50	88,11
24. Kisaran Barat	7,50	7,50	-	15,00	4,50
25. Kisaran Timur	-	21,50	-	21,50	12,90
Asahan	139,57	1 201,99	89,82	1 417,88	610,38

Sumber : Dinas Pertanian Kabupaten Asahan

Source : Agriculture Service of Asahan Regency

Tabel 5.3.7 **Produksi Tanaman Perkebunan Rakyat (ton), 2013 - 2017**
Table *Production of Smallholder Estates (ton), 2013 – 2017*

	Jenis Tanaman <i>Type of Crops</i>	Tahun <i>Year</i>				
		2013	2014	2015	2016	2017
	(1)	(2)	(3)	(4)	(5)	(6)
1.	Karet/ <i>Rubber</i>	6 896,96	5 073,79	5 268,65	5 267,79	5 405,95
2.	Kelapa Sawit/ <i>Palm Oil (MS)</i>	171 902,48	958 835,22	1 588 205,27	1 590 224,27	1 595 126,63
3.	Kelapa/ <i>Coconut</i>	26 215,39	21 874,21	23 133,22	22 371,83	22 486,42
4.	Coklat/ <i>Cocoa</i>	3 986,75	400,10	574,64	598,54	610,38
5.	Kop / <i>Coffee</i>	-	-	-	-	-
6.	Aren/ <i>Palm Sugar</i>	-	-	-	-	-
7.	Kemiri/ <i>Candlenut</i>	-	-	-	-	-
8.	Pinang/ <i>Arecanut</i>	-	-	-	-	-
9.	Kapuk/ <i>Kapok</i>	-	-	-	-	-
10.	Cengkeh/ <i>Clove</i>	-	-	-	-	-

Sumber : Dinas Pertanian Kabupaten Asahan

Source : *Agriculture Service of Asahan Regency*

Keterangan/Note: Kelapa sawit tahun 2012-2013 dlm bentuk wujud produksi CPO
 Kelapa sawit tahun 2014-2017 dlm bentuk wujud produksi TBS (tandan buah segar)

Tabel 5.3.8 Luas Tanaman dan Produksi Perkebunan Besar Swasta/ PTPN Menurut Jenis Tanaman, 2017
Planted Area and Production of State/Estates by Type of Crops, 2017

Jenis Tanaman <i>Type of Crops</i>	Swasta/ Private		PTPN	
	Luas Tanaman Planted Area (ha)	Produksi Production (ton)	Luas Tanaman Planted Area (ha)	Produksi Production (ton)
(1)	(2)	(3)	(4)	(5)
1. Karet/ <i>Rubber</i> (Kadar Karet Kering/ <i>Lumb</i>)	15 169,19	17 979,44	3 523,29	2 028,89
2. Kelapa Sawit/ <i>Palm Oil</i>	-	-	-	-
* TBS	52 789,95	813 329,97	43 756,79	844 214,49
* Inti Sawit	-	-	-	-
3. Kopi/ <i>Coffee</i>	-	-	-	-
4. Kelapa/ <i>Coconut</i>	-	-	-	-
5. Coklat/ <i>Cocoa</i>	-	-	-	-
6. Lainnya/ <i>Others</i>	-	-	-	-

Sumber : Dinas Pertanian Kabupaten Asahan
 Source : Agriculture Service of Asahan Regency

Tabel
Table

5.3.9 Luas Tanaman Perkebunan Besar Swasta/PTPN Menurut Jenis Tanaman (ha), 2017
Planted Area of State/Estates by Type of Crops (ha), 2017

Jenis Tanaman <i>Type of Crops</i>		TBM	TM	TTM	Jumlah Luas <i>Total Area</i>
(1)		(2)	(3)	(4)	(5)
1.	Karet/ <i>Rubber</i>	4 289,22	14 346,82	56,44	18 692,48
2.	Kelapa Sawit/ <i>Palm Oil</i>	8 237,81	86 147,80	2 161,13	96 546,74
3.	Kopi/ <i>Coffee</i>	-	-	-	-
4.	Kelapa/ <i>Coconut</i>	-	-	-	-
5.	Coklat/ <i>Cocoa</i>	-	-	-	-
6.	Lainnya/ <i>Others</i>	-	-	-	-

Sumber : Dinas Pertanian Kabupaten Asahan

Source : Agriculture Service of Asahan Regency

Tabel
Table**5.3.10****Luas Kawasan Hutan Menurut Fungsi Hutan dan Kecamatan (ha), 2017**
Forestry Area by Function and District (ha), 2017

	Kecamatan <i>District</i>	Hutan Suaka Marga satwa <i>Reservation</i> <i>Forest</i>	Hutan Lindung <i>Protection</i> <i>Forest</i>	Hutan Produksi Terbatas <i>Limited</i> <i>Production</i> <i>Forest</i>
	(1)	(2)	(3)	(4)
1.	B. P. Mandoge	-	25 142,02	254,44
2.	Bandar Pulau	-	6 668,46	-
3.	Aek Songsongan	7,51	11 545,83	151,61
4.	Rahuning	-	-	-
5.	Pulau Rakyat	-	-	-
6.	Aek Kuasan	-	-	-
7.	Aek Ledong	-	-	-
8.	Sei Kepadang	-	-	-
9.	Sei Kepadang Barat	-	-	-
10.	Sei Kepadang Timur	-	4 158,69	-
11.	Tanjung Balai	-	488,24	-
12.	Simpang Empat	-	-	-
13.	Teluk Dalam	-	-	-
14.	Air Batu	-	-	-
15.	Sei Dadap	-	-	-
16.	Buntu Pane	-	-	-
17.	Tinggi Raja	-	-	-
18.	Setia Janji	-	-	-
19.	Meranti	-	-	-
20.	Pulo Bandring	-	-	-
21.	Rawang Panca Arga	-	-	-
22.	Air Joman	-	-	-
23.	Silau Laut	-	474,40	56,78
24.	Kisaran Barat	-	-	-
25.	Kisaran Timur	-	-	-
	Asahan	7,51	48 477,64	462,83

Lanjutan Tabel/*Continued Table 5.3.10*

Kecamatan <i>District</i>		Hutan Produksi <i>Production Forest</i>	Hutan Konversi <i>Cavertible Forest</i>	Jumlah <i>Total</i>
(1)		(5)	(6)	(7)
1.	B. P. Mandoge	682,83	11 012,37	37 091,66
2.	Bandar Pulau	-	4 420,33	11 088,79
3.	Aek Songsongan	-	-	11 704,95
4.	Rahuning	-	-	-
5.	Pulau Rakyat	883,00	4 456,71	5 339,71
6.	Aek Kuasan	159,49	6 154,51	6 314,00
7.	Aek Ledong	-	-	-
8.	Sei Kepadang	6 955,77	-	6 955,77
9.	Sei Kepadang Barat	-	-	-
10.	Sei Kepadang Timur	-	-	4 158,69
11.	Tanjung Balai	-	-	488,24
12.	Simpang Empat	-	-	-
13.	Teluk Dalam	-	-	-
14.	Air Batu	-	-	-
15.	Sei Dadap	-	-	-
16.	Buntu Pane	-	-	-
17.	Tinggi Raja	-	-	-
18.	Setia Janji	-	-	-
19.	Meranti	-	-	-
20.	Pulo Bandring	-	-	-
21.	Rawang Panca Arga	-	-	-
22.	Air Joman	-	-	-
23.	Silau Laut	-	-	531,18
24.	Kisaran Barat	-	-	-
25.	Kisaran Timur	-	-	-
Asahan		8 681,09	26 043,92	83 672,99

Sumber : UPT Kesatuan Pengelolaan Hutan (KPH) Wilayah III Kisaran

Source : UPT Unity of Forest Management Area III Kisaran

5.4 Peternakan

Populasi Ternak Menurut Kecamatan dan Jenis Ternak Di Kabupaten Asahan (ekor), 2017

Tabel
Table5.4.1 *Livestock Population by District and Kind in Asahan Regency (tail), 2017*

	Kecamatan <i>District</i>	Sapi Perah <i>Cow Milk</i>	Sapi Potong <i>Cow</i>	Kerbau <i>Buffalo</i>	Kuda <i>Horse</i>
	(1)	(2)	(3)	(4)	(5)
1.	B. P. Mandoge	-	6 677	205	-
2.	Bandar Pulau	-	4 576	18	-
3.	Aek Songsongan	-	6 898	102	-
4.	Rahuning	-	8 117	16	-
5.	Pulau Rakyat	-	12 667	90	-
6.	Aek Kuasan	-	8 110	34	-
7.	Aek Ledong	-	5 466	60	-
8.	Sei Kepayang	-	476	14	-
9.	Sei Kepayang Barat	-	216	-	-
10.	Sei Kepayang Timur	-	116	-	-
11.	Tanjung Balai	-	760	54	-
12.	Simpang Empat	-	4 161	70	-
13.	Teluk Dalam	-	3 292	-	-
14.	Air Batu	-	10 121	36	-
15.	Sei Dadap	-	3 966	72	-
16.	Buntu Pane	-	8 860	26	-
17.	Tinggi Raja	-	6 687	26	-
18.	Setia Janji	-	6 098	78	-
19.	Meranti	-	780	70	-
20.	Pulo Bandring	-	7 786	128	-
21.	Rawang Panca Arga	-	822	24	-
22.	Air Joman	-	6 440	161	-
23.	Silau Laut	-	1 066	42	-
24.	Kisaran Barat	-	2 967	76	-
25.	Kisaran Timur	-	4 467	230	-
	Asahan	-	121 592	1 632	-

Lanjutan Tabel/*Continued Table 5.4.1*

	Kecamatan <i>District</i>	Kambing <i>Goat</i>	Domba <i>Sheep</i>	Babi <i>Pig</i>
	(1)	(6)	(7)	(8)
1.	B. P. Mandoge	8 666	444	1 761
2.	Bandar Pulau	2 969	424	203
3.	Aek Songsongan	4 001	881	-
4.	Rahuning	3 988	2 280	-
5.	Pulau Rakyat	2 598	3 561	1 561
6.	Aek Kuasan	4 334	4 344	280
7.	Aek Ledong	668	934	-
8.	Sei Kepayang	755	260	170
9.	Sei Kepayang Barat	798	376	-
10.	Sei Kepayang Timur	688	499	-
11.	Tanjung Balai	1 878	984	-
12.	Simpang Empat	5 133	146	810
13.	Teluk Dalam	3 601	368	331
14.	Air Batu	7 448	2 272	966
15.	Sei Dadap	2 281	303	20
16.	Buntu Pane	1 890	498	-
17.	Tinggi Raja	7 112	2 003	40
18.	Setia Janji	1 464	681	489
19.	Meranti	3 789	256	1 661
20.	Pulo Bandring	4 313	3 440	-
21.	Rawang Panca Arga	1 887	241	889
22.	Air Joman	560	1 668	-
23.	Silau Laut	1 252	160	181
24.	Kisaran Barat	1 332	556	-
25.	Kisaran Timur	2 464	1 760	498
	Asahan	75 869	29 339	9 860

Sumber : Dinas Peternakan dan Kesehatan Hewan Kabupaten Asahan

Source : *Animal Husbandry and Animal Health Service of Asahan Regency*

Tabel 5.4.2 **Populasi Unggas Menurut Kecamatan dan Jenis Unggas Di Kabupaten Asahan (ekor) 2017**
Table 5.4.2 **Poultry Population by District and Type of Poultry in Asahan Regency (tail), 2017**

	Kecamatan <i>District</i>	Ayam Kampung <i>Domestic Hens</i>	Ayam Petelur <i>Layer</i>	Ayam Pedaging <i>Broiler</i>	Itik <i>Duck</i>
	(1)	(2)	(3)	(4)	(5)
1.	B. P. Mandoge	154 768	-	35 166	5 579
2.	Bandar Pulau	19 276	-	85 616	4 367
3.	Aek Songsongan	17 891	-	2 237 881	7 616
4.	Rahuning	14 461	-	18 904	3 761
5.	Pulau Rakyat	19 616	-	181 098	21 468
6.	Aek Kuasan	102 811	-	21 344	24 182
7.	Aek Ledong	8 443	-	17 912	3 602
8.	Sei Kepadang	4 981	-	198 112	2 496
9.	Sei Kepadang Barat	4 414	-	812	2 986
10.	Sei Kepadang Timur	4 661	-	-	2 781
11.	Tanjung Balai	1 449	-	-	5 617
12.	Simpang Empat	172 819	-	1 961 415	8 398
13.	Teluk Dalam	9 020	-	1 943 180	2 461
14.	Air Batu	4 893	-	187 654	88 124
15.	Sei Dadap	14 101	2 088 718	1 808 712	8 817
16.	Buntu Pane	10 100	95 678	200 988	1 616
17.	Tinggi Raja	6 116	-	6 189	6 671
18.	Setia Janji	10 113	-	29 743	6 791
19.	Meranti	189 178	-	8 441	12 618
20.	Pulo Bandring	21 456	-	-	8 681
21.	Rawang Panca Arga	7 981	-	6 681	7 461
22.	Air Joman	8 131	-	1 998 167	7 634
23.	Silau Laut	21 808	-	17 412	5 617
24.	Kisaran Barat	13 906	612 369	64 411	2 850
25.	Kisaran Timur	5 998	-	-	5 167
	Asahan	848 391	2 796 765	11 029 838	257 361

Sumber : Dinas Peternakan dan Kesehatan Hewan Kabupaten Asahan

Source : *Animal Husbandry and Animal Health Service of Asahan Regency*

Tabel 5.4.3 **Jumlah Ternak yang Dipotong di Luar RPH Menurut Jenisnya dan Kecamatan (ekor), 2017**
Table 5.4.3 **Livestock Slaughtered Out of Slaughterhouse (abattoir) by Kind of Livestocks and District (tail), 2017**

	Kecamatan <i>District</i>	Jenis Ternak <i>Kind of Livestocks</i>				
		Sapi <i>Cow</i>	Kerbau <i>Buffalo</i>	Kambing/ Domba <i>Goat/Sheep</i>	Babi <i>Pig</i>	Kuda <i>Horse</i>
	(1)	(2)	(3)	(4)	(5)	(6)
1.	B. P. Mandoge	222	-	146	156	-
2.	Bandar Pulau	324	-	337	-	-
3.	Aek Songsongan	317	-	401	-	-
4.	Rahuning	217	-	264	-	-
5.	Pulau Rakyat	232	-	204	60	-
6.	Aek Kuasan	358	-	284	24	-
7.	Aek Ledong	261	-	193	-	-
8.	Sei Kepayang	63	-	139	192	-
9.	Sei Kepayang Barat	27	-	104	-	-
10.	Sei Kepayang Timur	40	-	91	-	-
11.	Tanjung Balai	115	-	183	-	-
12.	Simpang Empat	139	-	230	324	-
13.	Teluk Dalam	121	-	193	228	-
14.	Air Batu	274	-	338	156	-
15.	Sei Dadap	-	-	276	-	-
16.	Buntu Pane	244	-	132	-	-
17.	Tinggi Raja	182	-	169	36	-
18.	Setia Janji	148	-	117	60	-
19.	Meranti	98	-	68	36	-
20.	Pulo Bandring	344	-	230	-	-
21.	Rawang Panca Arga	69	-	39	-	-
22.	Air Joman	179	-	153	-	-
23.	Silau Laut	127	-	55	60	-
24.	Kisaran Barat	465	-	175	84	-
25.	Kisaran Timur	296	-	95	96	-
	Asahan	4 862	-	4 616	1 512	-

Sumber : Dinas Peternakan dan Kesehatan Hewan Kabupaten Asahan
 Source : *Animal Husbandry and Animal Health Service of Asahan Regency*

Tabel 5.4.4 **Jumlah Ternak yang Dipotong Di Dalam RPH Menurut Jenis Ternak dan Kecamatan (ekor), 2017**
Table 5.4.4 **Livestock Slaughtered in Slaughterhouse (Abattoir) by Kind of Livestocks and District (tail), 2017**

Kecamatan <i>District</i>	Jenis Ternak <i>Kind of Livestocks</i>			
	Sapi <i>Cow</i>	Kerbau <i>Buffalo</i>	Kambing/ Domba <i>Goat/Sheep</i>	Babi <i>Pig</i>
(1)	(2)	(3)	(4)	(5)
1. B. P. Mandoge	-	-	-	-
2. Bandar Pulau	-	-	-	-
3. Aek Songsongan	-	-	-	-
4. Rahuning	-	-	-	-
5. Pulau Rakyat	-	-	-	-
6. Aek Kuasan	-	-	-	-
7. Aek Ledong	-	-	-	-
8. Sei Kepayang	-	-	-	-
9. Sei Kepayang Barat	-	-	-	-
10. Sei Kepayang Timur	-	-	-	-
11. Tanjung Balai	-	-	-	-
12. Simpang Empat	-	-	-	-
13. Teluk Dalam	-	-	-	-
14. Air Batu	-	-	-	-
15. Sei Dadap	-	-	-	-
16. Buntu Pane	-	-	-	-
17. Tinggi Raja	-	-	-	-
18. Setia Janji	-	-	-	-
19. Meranti	-	-	-	-
20. Pulo Bandring	-	-	-	-
21. Rawang Panca Arga	-	-	-	-
22. Air Joman	-	-	-	-
23. Silau Laut	-	-	-	-
24. Kisaran Barat	-	-	-	-
25. Kisaran Timur	2 335	390	811	2 918
Asahan	2 335	390	811	2 918

Sumber : Dinas Peternakan dan Kesehatan Hewan Kabupaten Asahan
 Source : *Animal Husbandry and Animal Health Service of Asahan Regency*

Tabel 5.4.5 **Produksi Telur Menurut Jenis dan Kecamatan (ton), 2017**
Table 5.4.5 **Egg Production by Type and District (ton), 2017**

	Kecamatan <i>District</i>	Produksi Telur <i>Egg Production</i>		
		Ayam Petelur <i>Layer</i>	Ayam Kampung <i>Domestic Hens</i>	Itik/Itik Manila <i>Duck/Duck Manila</i>
	(1)	(2)	(3)	(4)
1.	B. P. Mandoge	-	184,44	33,43
2.	Bandar Pulau	-	22,97	26,17
3.	Aek Songsongan	-	21,32	45,64
4.	Rahuning	-	17,23	22,54
5.	Pulau Rakyat	-	23,38	128,65
6.	Aek Kuasan	-	122,53	144,91
7.	Aek Ledong	-	10,06	21,58
8.	Sei Kepayang	-	5,94	14,96
9.	Sei Kepayang Barat	-	5,26	17,89
10.	Sei Kepayang Timur	-	5,55	16,67
11.	Tanjung Balai	-	1,73	33,66
12.	Simpang Empat	-	205,96	50,33
13.	Teluk Dalam	14 760,37	10,75	14,75
14.	Air Batu	644,10	5,83	528,08
15.	Sei Dadap	-	16,80	52,84
16.	Buntu Pane	-	12,04	9,68
17.	Tinggi Raja	-	7,29	39,98
18.	Setia Janji	-	12,05	40,70
19.	Meranti	-	225,45	75,61
20.	Pulo Bandring	-	25,57	52,02
21.	Rawang Panca Arga	-	9,51	44,71
22.	Air Joman	-	9,69	45,75
23.	Silau Laut	-	25,99	33,66
24.	Kisaran Barat	-	16,57	17,08
25.	Kisaran Timur	-	7,15	30,96
	Asahan	15 404,47	1 011,07	1 542,24

Sumber : Dinas Peternakan dan Kesehatan Hewan Kabupaten Asahan
 Source : *Animal Husbandry and Animal Health Service of Asahan Regency*

Tabel 5.4.6 **Produksi Daging Unggas Menurut Jenisnya dan Kecamatan (ton), 2017**
Table 5.4.6 **Poultry Meat Production by Type and District (ton), 2017**

	Kecamatan <i>District</i>	Jenis Daging Unggas <i>Type of Meat Poultry</i>			
		Ayam Ras Pedaging <i>Broiler</i>	Ayam Ras Petelur <i>Layer</i>	Ayam Kampung <i>Domestic Hens</i>	Itik/Itik Manila <i>Duck/Duck Manila</i>
	(1)	(2)	(3)	(4)	(5)
1.	B. P. Mandoge	27,23	-	60,36	2,34
2.	Bandar Pulau	66,30	-	7,32	1,83
3.	Aek Songsongan	1 732,90	-	6,80	3,20
4.	Rahuning	14,64	-	5,50	1,58
5.	Pulau Rakyat	140,23	-	7,45	9,02
6.	Aek Kuasan	16,53	-	39,07	10,16
7.	Aek Ledong	13,87	-	3,21	1,51
8.	Sei Kepayang	153,41	-	1,89	1,05
9.	Sei Kepayang Barat	0,63	-	1,68	1,25
10.	Sei Kepayang Timur	-	-	1,77	1,17
11.	Tanjung Balai	-	-	0,55	2,36
12.	Simpang Empat	1 661,77	-	65,67	3,53
13.	Teluk Dalam	1 646,32	-	3,43	1,03
14.	Air Batu	158,99	-	1,86	37,01
15.	Sei Dadap	1 532,40	1033,92	5,36	3,70
16.	Buntu Pane	170,28	47,36	3,84	0,68
17.	Tinggi Raja	5,24	-	2,32	2,80
18.	Setia Janji	25,20	-	3,84	2,85
19.	Meranti	7,15	-	71,89	5,30
20.	Pulo Bandring	-	-	8,15	3,65
21.	Rawang Panca Arga	5,17	-	3,03	3,13
22.	Air Joman	1 547,28	-	3,09	3,21
23.	Silau Laut	13,48	-	8,29	2,36
24.	Kisaran Barat	49,88	303,12	5,28	1,20
25.	Kisaran Timur	-	-	2,28	2,17
	Asahan	8 988,90	1 384,40	323,94	108,09

Sumber : Dinas Peternakan dan Kesehatan Hewan Kabupaten Asahan

Source : Animal Husbandry and Animal Health Service of Asahan Regency

Tabel
Table**5.4.7** **Produksi Daging Menurut Jenis Ternak dan Kecamatan (ton),**
2017
Meat Production by Kind of Livestock and District (ton), 2017

	Kecamatan <i>District</i>	Jenis Produksi Daging <i>Kind of Meat Production</i>			
		Sapi <i>Cow</i>	Kerbau <i>Buffalo</i>	Kambing/ Domba <i>Goat/Sheep</i>	Babi <i>Pig</i>
	(1)	(2)	(3)	(4)	(5)
1.	B. P. Mandoge	98,31	-	2,97	7,87
2.	Bandar Pulau	84,14	-	6,86	-
3.	Aek Songsongan	124,61	1,61	8,16	-
4.	Rahuning	74,60	1,24	5,37	-
5.	Pulau Rakyat	90,11	1,50	4,15	3,03
6.	Aek Kuasan	81,34	-	5,78	1,21
7.	Aek Ledong	60,61	-	3,93	-
8.	Sei Kepadang	15,70	1,61	2,83	9,69
9.	Sei Kepadang Barat	13,02	2,18	2,12	-
10.	Sei Kepadang Timur	17,14	-	1,85	-
11.	Tanjung Balai	30,13	-	3,72	-
12.	Simpang Empat	29,16	1,18	4,68	16,35
13.	Teluk Dalam	27,20	-	3,93	11,51
14.	Air Batu	67,24	1,17	6,88	7,87
15.	Sei Dadap	-	-	5,62	-
16.	Buntu Pane	86,31	1,12	2,69	-
17.	Tinggi Raja	38,31	2,41	3,44	1,82
18.	Setia Janji	34,27	1,71	2,38	3,03
19.	Meranti	23,42	2,16	1,38	1,82
20.	Pulo Bandring	124,61	-	4,68	-
21.	Rawang Panca Arga	24,90	1,34	0,79	-
22.	Air Joman	46,10	2,02	3,11	-
23.	Silau Laut	78,61	1,19	1,12	3,03
24.	Kisaran Barat	261,61	1,81	3,56	4,24
25.	Kisaran Timur	400,50	68,17	18,44	152,12
	Asahan	1 931,95	92,42	110,44	223,58

Sumber : Dinas Peternakan dan Kesehatan Hewan Kabupaten Asahan

Source : *Animal Husbandry and Animal Health Service of Asahan Regency*

Tabel
Table

5.4.8

**Populasi Ternak Unggas Menurut Jenis Ternak (ekor),
2002 - 2017**
Poultry Population by Kind of Poultry (tail), 2001 - 2016

Tahun Year	Jenis Unggas Kind of Poultry			
	Ayam Ras Petelur Layer	Ayam Ras Pedaging Broiler	Ayam Kampung Domestic	Itik/Itik Manila Duck
(1)	(2)	(3)	(4)	(5)
2002	630 750	660 300	2 000 937	435 705
2003	1 089 300	1 400 738	2 240 956	442 241
2004	1 101 000	1 642 000	2 241 174	442 300
2005	1 115 500	2 050 000	1 937 200	440 395
2006	1 240 207	3 501 685	1 958 628	489 228
2007	1 381 820	3 895 012	1 639 538	547 666
2008	1 453 700	3 800 000	653 348	134 611
2009	1 482 770	4 066 000	666 415	137 303
2010	1 519 839	6 400 000	679 740	139 743
2011	1 741 845	6 448 603	682 121	115 863
2012	2 271 203	6 924 723	712 752	116 408
2013	2 272 203	7 116 437	821 384	200 539
2014	2 273 503	7 159 943	874 833	200 380
2015	2 695 000	8 500 620	966 388	239 949
2016	2 775 000	8 795 300	987 800	251 000
2017	3 891 500	9 986 650	998 900	361 500

Sumber : Dinas Peternakan dan Kesehatan Hewan Kabupaten Asahan

Source : *Animal Husbandry and Animal Health Service of Asahan Regency*

Tabel 5.4.9 **Populasi Ternak Kecil Menurut Jenis Ternak (ekor), 2002 - 2017**
Table 5.4.9 **Small Cattle Population by Kind of Cattle (tail), 2002 - 2017**

Tahun <i>Year</i>	Jenis Ternak Kecil <i>Kind of Small Cattle</i>		
	Kambing <i>Goat</i>	Domba <i>Sheep</i>	Babi <i>Pig</i>
(1)	(2)	(3)	(4)
2002	160 250	24 376	10 539
2003	162 762	30 823	10 592
2004	163 648	31 016	9 251
2005	164 544	31 961	8 895
2006	166 883	33 306	9 731
2007	170 842	37 140	13 388
2008	56 300	17 050	7 050
2009	57 708	17 690	7 262
2010	66 328	19 495	7 980
2011	67 023	19 807	8 495
2012	68 868	22 073	6 898
2013	70 030	25 423	7 020
2014	70 237	25 693	6 589
2015	71 248	26 907	8 843
2016	73 400	27 800	9 000
2017	86 100	38 100	10 600

Sumber : Dinas Peternakan dan Kesehatan Hewan Kabupaten Asahan
 Source : *Animal Husbandry and Animal Health Service of Asahan Regency*

Tabel 5.4.10 **Populasi Ternak Besar Menurut Jenis Ternak (ekor), 2002 - 2017**
Table 5.4.10 **Livestock Population by Kind of Livestock (tail), 2002 - 2017**

Tahun Year	Jenis Ternak Besar Kind of Livestock			
	Sapi Cow	Kerbau Buffalo	Kuda Horse	Sapi Perah Cow Milk
(1)	(2)	(3)	(4)	(5)
2002	26 626	6 330	-	-
2003	30 200	6 347	-	-
2004	35 504	4 532	-	-
2005	42 050	4 115	-	-
2006	45 565	4 681	-	-
2007	52 225	4 384	-	-
2008	36 200	1 747	-	-
2009	37 648	1 773	-	-
2010	41 548	1 861	-	12
2011	67 624	1 035	6	10
2012	75 094	1 107	-	11
2013	79 802	1 323	-	3
2014	83 256	1 351	-	12
2015	87 818	1 478	-	-
2016	90 847	1 510	-	-
2017	10 998	1 668	-	-

Sumber : Dinas Peternakan dan Kesehatan Hewan Kabupaten Asahan

Source : Animal Husbandry and Animal Health Service of Asahan Regency

5.5 Perikanan

Tabel 5.5.1 **Produksi Ikan Menurut Asal Tangkapan dan Kecamatan (ton), 2017**
Table 5.5.1 **Fish Production by Catching Area and District (ton), 2017**

Kecamatan <i>District</i>	Laut <i>Sea</i>	Darat/ <i>In Land</i>		Jumlah <i>Total</i>
		Perairan Umum <i>Open Water</i>	Budi Daya <i>Fish Cultivation</i>	
(1)	(2)	(3)	(4)	(5)
1. B. P. Mandoge	-	-	26,58	26,58
2. Bandar Pulau	-	-	10,80	10,80
3. Aek Songsongan	-	-	32,40	32,40
4. Rahuning	-	-	84,40	84,40
5. Pulau Rakyat	-	-	46,55	46,55
6. Aek Kuasan	-	-	16,26	16,26
7. Aek Ledong	-	-	52,55	52,55
8. Sei Kepayang	-	-	1,22	1,22
9. Sei Kepayang Barat	6 612,00	-	200,59	5 434
10. Sei Kepayang Timur	6 720,00	-	180,00	5 746
11. Tanjung Balai	18 021,35	-	58,40	18 079,75
12. Simpang Empat	-	-	144,64	144,64
13. Teluk Dalam	-	-	80,44	66,08
14. Air Batu	-	-	200,88	107,73
15. Sei Dadap	-	-	14,44	52,24
16. Buntu Pane	-	-	68,48	68,48
17. Tinggi Raja	-	-	76,66	76,66
18. Setia Janji	-	-	52,48	52,48
19. Meranti	-	-	299,52	299,52
20. Pulo Bandring	-	-	30,20	30,20
21. Rawang Panca Arga	-	-	380,43	380,43
22. Air Joman	-	-	440,16	440,16
23. Silau Laut	2 541,00	-	382,41	3 388,66
24. Kisaran Barat	-	-	80,48	43,52
25. Kisaran Timur	-	-	48,62	38,95
Asahan	33 894,35	-	2 626,59	36 520,94

Sumber : Dinas Perikanan Kabupaten Asahan

Source : Fisheries Service of Asahan Regency

Tabel 5.5.2 **Jumlah Perahu/Kapal Menurut Kecamatan dan Jenis Kapal di Kabupaten Asahan (unit), 2017**
Table 5.5.2 **Number of Marine Fishing Boat by Classification and District in Asahan Regency (unit), 2017**

	Kecamatan <i>District</i>	Perahu Tanpa Motor <i>Non Powered Boat</i>	Perahu Motor Tempel <i>Outboard</i>	Kapal Motor <i>Motor Ship</i>
	(1)	(2)	(3)	(4)
1.	B. P. Mandoge	-	-	-
2.	Bandar Pulau	-	-	-
3.	Aek Songsongan	-	-	-
4.	Rahuning	-	-	-
5.	Pulau Rakyat	-	-	-
6.	Aek Kuasan	-	-	-
7.	Aek Ledong	-	-	-
8.	Sei Kepayang	-	-	12
9.	Sei Kepayang Barat	126	345	319
10.	Sei Kepayang Timur	176	495	461
11.	Tanjung Balai	225	997	1 212
12.	Simpang Empat	30	35	19
13.	Teluk Dalam	-	-	-
14.	Air Batu	-	-	-
15.	Sei Dadap	-	-	-
16.	Buntu Pane	-	-	-
17.	Tinggi Raja	-	-	-
18.	Setia Janji	-	-	-
19.	Meranti	-	-	-
20.	Pulo Bandring	-	-	-
21.	Rawang Panca Arga	-	-	-
22.	Air Joman	-	-	-
23.	Silau Laut	63	273	216
24.	Kisaran Barat	-	-	-
25.	Kisaran Timur	-	-	-
	Asahan	620	2 145	2 239

Sumber : Dinas Perikanan Kabupaten Asahan

Source : Fisheries Service of Asahan Regency

Tabel 5.5.3 **Jumlah Perahu Penangkap Ikan Laut Menurut Kategori dan Kecamatan (unit), 2017**
Table 5.5.3 **Number of Marine Fishing Boat by Classification and District (unit), 2017**

Kecamatan <i>District</i>	Perahu Tanpa Motor <i>Non Powered Boat</i>			Perahu Dengan Motor <i>Powered Boat</i>		
	Jukung <i>Dugout Boat</i>	Perahu <i>Boat</i>	Jumlah <i>Total</i>	Jukung <i>Dugout Boat</i>	Perahu <i>Boat</i>	Jumlah <i>Total</i>
(1)	(2)	(3)	(4)	(5)	(6)	(7)
1. B. P. Mandoge	-	-	-	-	-	-
2. Bandar Pulau	-	-	-	-	-	-
3. Aek Songsongan	-	-	-	-	-	-
4. Rahuning	-	-	-	-	-	-
5. Pulau Rakyat	-	-	-	-	-	-
6. Aek Kuasan	-	-	-	-	-	-
7. Aek Ledong	-	-	-	-	-	-
8. Sei Kepyang	-	-	-	-	12	12
9. Sei Kepyang Barat	-	126	126	15	319	334
10. Sei Kepyang Timur	-	176	176	24	461	485
11. Tanjung Balai	-	225	225	45	1 212	1 257
12. Simpang Empat	-	30	30	-	19	19
13. Teluk Dalam	-	-	-	-	-	-
14. Air Batu	-	-	-	-	-	-
15. Sei Dadap	-	-	-	-	-	-
16. Buntu Pane	-	-	-	-	-	-
17. Tinggi Raja	-	-	-	-	-	-
18. Setia Janji	-	-	-	-	-	-
19. Meranti	-	-	-	-	-	-
20. Pulo Bandring	-	-	-	-	-	-
21. Rawang Panca Arga	-	-	-	-	-	-
22. Air Joman	-	-	-	-	-	-
23. Silau Laut	-	63	63	-	216	216
24. Kisaran Barat	-	-	-	-	-	-
25. Kisaran Timur	-	-	-	-	-	-
Asahan		620	620	84	2 239	2 323

Sumber : Dinas Perikanan Kabupaten Asahan
 Source : Fisheries Service of Asahan Regency

Tabel 5.5.4 Jumlah Alat Penangkap Ikan Menurut Jenisnya dan Kecamatan (unit), 2017
Table 5.5.4 Number of Fishing Tools by Type and District (unit), 2017

Kecamatan <i>District</i>	Jaring Angkat/Remove Net			
	Bagan Perahu/ Rakit <i>Raft</i>	Bagan Tancap	Sero	Jaring Angkat Lainnya <i>Others Remove Net</i>
(1)	(2)	(3)	(4)	(5)
1. B. P. Mandoge	-	-	-	-
2. Bandar Pulau	-	-	-	-
3. Aek Songsongan	-	-	-	-
4. Rahuning	-	-	-	-
5. Pulau Rakyat	-	-	-	-
6. Aek Kuasan	-	-	-	-
7. Aek Ledong	-	-	-	-
8. Sei Kepyang	-	-	-	-
9. Sei Kepyang Barat	-	95	65	135
10. Sei Kepyang Timur	-	75	45	112
11. Tanjung Balai	-	375	85	212
12. Simpang Empat	-	-	-	20
13. Teluk Dalam	-	-	-	-
14. Air Batu	-	-	-	-
15. Sei Dadap	-	-	-	-
16. Buntu Pane	-	-	-	-
17. Tinggi Raja	-	-	-	-
18. Setia Janji	-	-	-	-
19. Meranti	-	-	-	-
20. Pulo Bandring	-	-	-	-
21. Rawang Panca Arga	-	-	-	-
22. Air Joman	-	-	-	-
23. Silau Laut	-	45	-	32
24. Kisaran Barat	-	-	-	-
25. Kisaran Timur	-	-	-	-
Asahan	-	590	195	511

Lanjutan Tabel/*Continued Table* 5.5.4

Kecamatan <i>District</i>	Pancing/ <i>Fishhook</i>			Pancing Lainnya <i>Other Fishhook</i>
	Rawai Hanyut	Rawai Tetap	Rawai Tuna	
(1)	(6)	(7)	(8)	(9)
1. B. P. Mandoge	-	-	-	-
2. Bandar Pulau	-	-	-	-
3. Aek Songsongan	-	-	-	-
4. Rahuning	-	-	-	-
5. Pulau Rakyat	-	-	-	-
6. Aek Kuasan	-	-	-	-
7. Aek Ledong	-	-	-	-
8. Sei Kepadang	-	-	-	-
9. Sei Kepadang Barat	20	175	-	34
10. Sei Kepadang Timur	87	215	-	42
11. Tanjung Balai	195	350	-	123
12. Simpang Empat	-	-	-	23
13. Teluk Dalam	-	-	-	-
14. Air Batu	-	-	-	-
15. Sei Dadap	-	-	-	-
16. Buntu Pane	-	-	-	-
17. Tinggi Raja	-	-	-	-
18. Setia Janji	-	-	-	-
19. Meranti	-	-	-	-
20. Pulo Bandring	-	-	-	-
21. Rawang Panca Arga	-	-	-	-
22. Air Joman	-	-	-	-
23. Silau Laut	-	35	-	24
24. Kisaran Barat	-	-	-	-
25. Kisaran Timur	-	-	-	-
Asahan	302	775	-	246

Lanjutan Tabel/*Continued Table 5.5.4*

Kecamatan <i>District</i>	Pukat Kantong/ <i>Dragnet</i>			
	Tuamang	Songko	Pukat Rantai	Pukat Cincin
(1)	(10)	(11)	(12)	(13)
1. B. P. Mandoge	-	-	-	-
2. Bandar Pulau	-	-	-	-
3. Aek Songsongan	-	-	-	-
4. Rahuning	-	-	-	-
5. Pulau Rakyat	-	-	-	-
6. Aek Kuasan	-	-	-	-
7. Aek Ledong	-	-	-	-
8. Sei Kepayang	-	-	-	-
9. Sei Kepayang Barat	57	65	-	-
10. Sei Kepayang Timur	76	115	-	-
11. Tanjung Balai	1 876	250	-	-
12. Simpang Empat	-	-	-	-
13. Teluk Dalam	-	-	-	-
14. Air Batu	-	-	-	-
15. Sei Dadap	-	-	-	-
16. Buntu Pane	-	-	-	-
17. Tinggi Raja	-	-	-	-
18. Setia Janji	-	-	-	-
19. Meranti	-	-	-	-
20. Pulo Bandring	-	-	-	-
21. Rawang Panca Arga	-	-	-	-
22. Air Joman	-	-	-	-
23. Silau Laut	15	20	-	-
24. Kisaran Barat	-	-	-	-
25. Kisaran Timur	-	-	-	-
Asahan	2 024	450	-	-

Lanjutan Tabel/*Continued Table* 5.5.4

Kecamatan <i>District</i>	Jaring Insang				Tremel Net
	Jaring Insang Hanyut	Jaring Lingkar	Jaring Klitik	Jaring Insang Tetap	
(1)	(14)	(15)	(16)	(17)	(18)
1. B. P. Mandoge	-	-	-	-	-
2. Bandar Pulau	-	-	-	-	-
3. Aek Songsongan	-	-	-	-	-
4. Rahuning	-	-	-	-	-
5. Pulau Rakyat	-	-	-	-	-
6. Aek Kuasan	-	-	-	-	-
7. Aek Ledong	-	-	-	-	-
8. Sei Kepayang	-	-	-	-	-
9. Sei Kepayang Barat	75	-	-	65	-
10. Sei Kepayang Timur	65	-	-	98	-
11. Tanjung Balai	1 950	551	-	892	-
12. Simpang Empat	-	-	-	-	-
13. Teluk Dalam	-	-	-	-	-
14. Air Batu	-	-	-	-	-
15. Sei Dadap	-	-	-	-	-
16. Buntu Pane	-	-	-	-	-
17. Tinggi Raja	-	-	-	-	-
18. Setia Janji	-	-	-	-	-
19. Meranti	-	-	-	-	-
20. Pulo Bandring	-	-	-	-	-
21. Rawang Panca Arga	-	-	-	-	-
22. Air Joman	-	-	-	-	-
23. Silau Laut	-	-	-	-	-
24. Kisaran Barat	-	-	-	-	-
25. Kisaran Timur	-	-	-	-	-
Asahan	2 090	551	-	1 055	-

Lanjutan Tabel/*Continued Table 5.5.4*

Kecamatan <i>District</i>	Perangkap/Trap			Perangkap Lainnya <i>Other Trap</i>
	Sero	Jermal	Bubu	
(1)	(19)	(20)	(21)	(22)
1. B. P. Mandoge	-	-	-	-
2. Bandar Pulau	-	-	-	-
3. Aek Songsongan	-	-	-	-
4. Rahuning	-	-	-	-
5. Pulau Rakyat	-	-	-	-
6. Aek Kuasan	-	-	-	-
7. Aek Ledong	-	-	-	-
8. Sei Kepadang	-	-	-	-
9. Sei Kepadang Barat	-	-	87	78
10. Sei Kepadang Timur	-	-	98	98
11. Tanjung Balai	-	3	245	312
12. Simpang Empat	-	-	-	-
13. Teluk Dalam	-	-	-	-
14. Air Batu	-	-	-	-
15. Sei Dadap	-	-	-	-
16. Buntu Pane	-	-	-	-
17. Tinggi Raja	-	-	-	-
18. Setia Janji	-	-	-	-
19. Meranti	-	-	-	-
20. Pulo Bandring	-	-	-	-
21. Rawang Panca Arga	-	-	-	-
22. Air Joman	-	-	-	-
23. Silau Laut	-	-	-	35
24. Kisaran Barat	-	-	-	-
25. Kisaran Timur	-	-	-	-
Asahan	-	3	430	523

Lanjutan Tabel/*Continued Table 5.5.4*

Kecamatan <i>District</i>	Alat Pengumpul Kerang <i>Clamshells</i>	Alat Penangkap Ikan Lainnya <i>Other Fishing Gear</i>
(1)	(23)	(24)
1. B. P. Mandoge	-	-
2. Bandar Pulau	-	-
3. Aek Songsongan	-	-
4. Rahuning	-	-
5. Pulau Rakyat	-	-
6. Aek Kuasan	-	-
7. Aek Ledong	-	-
8. Sei Kepayang	-	-
9. Sei Kepayang Barat	78	132
10. Sei Kepayang Timur	212	165
11. Tanjung Balai	557	328
12. Simpang Empat	-	-
13. Teluk Dalam	-	-
14. Air Batu	-	-
15. Sei Dadap	-	-
16. Buntu Pane	-	-
17. Tinggi Raja	-	-
18. Setia Janji	-	-
19. Meranti	-	-
20. Pulo Bandring	-	-
21. Rawang Panca Arga	-	-
22. Air Joman	-	-
23. Silau Laut	125	112
24. Kisaran Barat	-	-
25. Kisaran Timur	-	-
Asahan	972	737

Sumber : Dinas Perikanan Kabupaten Asahan

Source : *Fisheries Service of Asahan Regency*

Tabel 5.5.5 **Jumlah Rumah Tangga Budi Daya Perikanan Menurut Jenis Budi Daya dan Kecamatan, 2017**
Table 5.5.5 **Number of Fish Culture's Household by Type of Culture and District, 2017**

		Jumlah Rumah Tangga Number of Households					Jumlah Total
Kecamatan District	Tambak Brack fish	Kolam Fresh Water- pond	Sawah Paddy field	Kolam Air Deras	Jaring Apung Floating Net		
(1)	(2)	(3)	(4)	(5)	(6)	(7)	
1.	B. P. Mandoge	-	14	-	-	14	
2.	Bandar Pulau	-	33	-	-	33	
3.	Aek Songsongan	-	34	-	-	34	
4.	Rahuning	-	43	-	-	43	
5.	Pulau Rakyat	-	69	-	-	69	
6.	Aek Kuasan	-	22	-	-	22	
7.	Aek Ledong	-	64	-	-	64	
8.	Sei Kepyang	-	26	-	-	26	
9.	Sei Kepyang Barat	-	15	-	-	15	
10.	Sei Kepyang Timur	-	13	-	-	13	
11.	Tanjung Balai	-	24	-	31	55	
12.	Simpang Empat	-	115	-	-	115	
13.	Teluk Dalam	-	36	-	-	36	
14.	Air Batu	-	78	-	-	78	
15.	Sei Dadap	-	105	-	-	105	
16.	Buntu Pane	-	56	-	-	56	
17.	Tinggi Raja	-	45	-	-	45	
18.	Setia Janji	-	44	-	-	11	
19.	Meranti	-	79	23	-	102	
20.	Pulo Bandring	-	65	-	-	65	
21.	Rawang Panca Arga	-	44	-	-	92	
22.	Air Joman	-	72	-	-	72	
23.	Silau Laut	24	44	48	20	88	
24.	Kisaran Barat	-	66	-	-	16	
25.	Kisaran Timur	-	48	-	-	14	
Asahan	24	1 254	71	-	51	1 283	

Sumber : Dinas Perikanan Kabupaten Asahan

Source : Fisheries Service of Asahan Regency

Tabel 5.5.6 **Jumlah Nelayan Menurut Kategori Pekerjaan dan Kecamatan (orang), 2017**
Table 5.5.6 **Number of Fishermen by Classification and District (person), 2017**

Kecamatan <i>District</i>	Kategori/ <i>Classification</i>			Jumlah <i>Total</i>
	Penuh <i>Full Time</i>	Sambilan Utama <i>Part Time</i>	Sambilan Tambahan <i>Past Time</i>	
(1)	(2)	(3)	(4)	(5)
1. B. P. Mandoge	-	-	-	-
2. Bandar Pulau	-	-	-	-
3. Aek Songsongan	-	-	-	-
4. Rahuning	-	-	-	-
5. Pulau Rakyat	-	-	-	-
6. Aek Kuasan	-	-	-	-
7. Aek Ledong	-	-	-	-
8. Sei Kepayang	65	45	25	135
9. Sei Kepayang Barat	298	129	55	482
10. Sei Kepayang Timur	432	321	87	840
11. Tanjung Balai	1 650	876	176	2 702
12. Simpang Empat	-	-	35	35
13. Teluk Dalam	-	-	-	-
14. Air Batu	-	-	-	-
15. Sei Dadap	-	-	-	-
16. Buntu Pane	-	-	-	-
17. Tinggi Raja	-	-	-	-
18. Setia Janji	-	-	-	-
19. Meranti	-	-	-	-
20. Pulo Bandring	-	-	-	-
21. Rawang Panca Arga	-	-	-	-
22. Air Joman	-	-	-	-
23. Silau Laut	125	35	20	180
24. Kisaran Barat	-	-	-	-
25. Kisaran Timur	-	-	-	-
Asahan	2 570	1 406	398	4 374

Sumber : Dinas Perikanan Kabupaten Asahan
 Source : Fisheries Service of Asahan Regency

Tabel 5.5.7 **Jumlah Rumah Tangga Nelayan yang Menggunakan Alat Penangkap Ikan Laut Menurut Jenisnya dan Kecamatan, 2017**
Table 5.5.7 **Number of Fishermen's Household that Used Marine Fishing Catching Tools by Type and District, 2017**

	Kecamatan <i>District</i>	Jenis Alat yang Digunakan <i>Type of Catching Tools</i>		
		Tanpa Perahu <i>Without Boat</i>	Perahu Tanpa Motor <i>Non Powered</i>	Perahu Dengan Motor Tempel <i>Out Board</i>
	(1)	(2)	(3)	(4)
1.	B. P. Mandoge	-	-	-
2.	Bandar Pulau	-	-	-
3.	Aek Songsongan	-	-	-
4.	Rahuning	-	-	-
5.	Pulau Rakyat	-	-	-
6.	Aek Kuasan	-	-	-
7.	Aek Ledong	-	-	-
8.	Sei Kepadang	67	97	112
9.	Sei Kepadang Barat	98	112	235
10.	Sei Kepadang Timur	112	129	876
11.	Tanjung Balai	327	315	1 365
12.	Simpang Empat	15	10	10
13.	Teluk Dalam	-	-	-
14.	Air Batu	-	-	-
15.	Sei Dadap	-	-	-
16.	Buntu Pane	-	-	-
17.	Tinggi Raja	-	-	-
18.	Setia Janji	-	-	-
19.	Meranti	-	-	-
20.	Pulo Bandring	-	-	-
21.	Rawang Panca Arga	-	-	-
22.	Air Joman	-	-	-
23.	Silau Laut	55	65	136
24.	Kisaran Barat	-	-	-
25.	Kisaran Timur	-	-	-
	Asahan	674	728	2 734


Lanjutan Tabel/*Continued Table 5.5.7*

Kecamatan <i>District</i>	Jenis Alat Yang Digunakan <i>Type of Catching tools</i>					Jumlah <i>Total</i>
	Kapal Motor/ <i>Board Motor</i>					
	<5 Gt	5-9 Gt	10-19 Gt	>20 Gt	Sub Jumlah	
(1)	(5)	(6)	(7)	(8)	(9)	(10)
1. B. P. Mandoge	-	-	-	-	-	-
2. Bandar Pulau	-	-	-	-	-	-
3. Aek Songsongan	-	-	-	-	-	-
4. Rahuning	-	-	-	-	-	-
5. Pulau Rakyat	-	-	-	-	-	-
6. Aek Kuasan	-	-	-	-	-	-
7. Aek Ledong	-	-	-	-	-	-
8. Sei Kepadang	20	-	-	-	-	132
9. Sei Kepadang Barat	287	29	15	-	-	566
10. Sei Kepadang Timur	365	67	35	-	-	1 343
11. Tanjung Balai	989	220	65	-	-	2 639
12. Simpang Empat	-	-	-	-	-	-
13. Teluk Dalam	-	-	-	-	-	-
14. Air Batu	-	-	-	-	-	-
15. Sei Dadap	-	-	-	-	-	-
16. Buntu Pane	-	-	-	-	-	-
17. Tinggi Raja	-	-	-	-	-	-
18. Setia Janji	-	-	-	-	-	-
19. Meranti	-	-	-	-	-	-
20. Pulo Bandring	-	-	-	-	-	-
21. Rawang Panca Arga	-	-	-	-	-	-
22. Air Joman	-	-	-	-	-	-
23. Silau Laut	215	-	-	1	-	471
24. Kisaran Barat	-	-	-	-	-	-
25. Kisaran Timur	-	-	-	-	-	-
Asahan	1 876	316	115	1	-	5 151

Sumber : Dinas Perikanan Kabupaten Asahan

Source : Fisheries Service of Asahan Regency

INDUSTRI, PERTAMBANGAN, DAN ENERGI



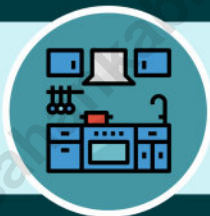
Industry, Mining, and Energy

Industri Makanan & Minuman



81 perusahaan
5.019 tenaga kerja

8 perusahaan
1.102 tenaga kerja



Industri Karet & Barang-Barang
dari Karet, Perlengkapan
Rumah Tangga

Industri Kayu, Barang-Barang dari
Kayu (Tidak Termasuk Furniture)
& Barang Anyaman



7 perusahaan
251 tenaga kerja



TAHUKAN KAMU?

Kontribusi industri pengolahan
terhadap **PDRB**
Kabupaten Asahan **21,1%**

PETUNJUK TEKNIS

1. **Pengumpulan data industri besar** dan sedang dilakukan melalui Survei Industri Besar dan Sedang yang dilaksanakan setiap tahun secara lengkap (sensus) sejak tahun 1975. Survei Industri Besar dan Sedang mencakup semua perusahaan industri yang mempunyai tenaga kerja 20 orang atau lebih dengan menggunakan kuesioner II A.
2. **Klasifikasi industri** yang digunakan dalam survei ini berdasar kepada Klasifikasi Baku Lapangan Usaha Indonesia (KBLI). KBLI adalah klasifikasi lapangan usaha yang berdasar kepada International Standard Industrial Classification of All Economic Activities (ISIC) revisi 4 yang telah disesuaikan dengan kondisi Indonesia.
3. **Industri manufaktur** adalah suatu kegiatan ekonomi yang melakukan kegiatan mengubah suatu barang dasar secara mekanis, kimia, atau dengan tangan sehingga menjadi barang jadi/setengah jadi, dan atau barang yang kurang nilainya menjadi barang yang lebih tinggi nilainya, dan sifatnya lebih dekat kepada pemakai akhir. Termasuk dalam kegiatan ini adalah jasa industri dan pekerjaan perakitan.

TECHNICAL NOTES

1. **Data collection of large and medium scale manufacturing** is conducted through The Large and Medium Manufacturing Establishment Survey that has been done annually for all industries (census) since 1975. Large and Medium Manufacturing Establishment Survey covers all manufactures/ industries with 20 workers or more by questionnaire II A.
2. **The industrial clasification** adopted in this survey refers to the Klasifikasi Baku Lapangan Usaha Indonesia (KBLI). KBLI is classification of economic activities based on the International Standard Industrial Classification of All Economic Activities (ISIC rev 4) that has been modified according to the local condition in Indonesia.
3. **Manufacturing industry** is defined as an economic activity processing basic goods mechanically, chemicals or manually into final or intermediate goods. It is also defined as processing of lower value goods into higher value goods as final or intermediate products. The activities also include services for manufacturing and assembling.

4. **Industri manufaktur** dikelompokkan ke dalam 4 golongan berdasarkan banyaknya pekerja, yaitu: industri besar (100 orang pekerja atau lebih), industri sedang/menengah (20–99 orang pekerja), industri kecil (5–19 orang pekerja), dan industri mikro (1–4 orang pekerja).
5. **Jasa industri** adalah kegiatan industri yang melayani keperluan pihak lain. Pada kegiatan ini bahan baku disediakan oleh pihak lain sedangkan pihak pengolah hanya melakukan pengolahannya dengan mendapat imbalan sebagai balas jasa (upah maklon).
6. **Perusahaan atau usaha industri** adalah suatu unit (kesatuan) usaha yang melakukan kegiatan ekonomi, bertujuan menghasilkan barang atau jasa, terletak pada suatu bangunan atau lokasi tertentu, dan mempunyai catatan administrasi tersendiri mengenai produksi dan struktur biaya serta ada seorang atau lebih yang bertanggung jawab atas usaha tersebut.
7. **Data industri besar dan sedang** dikumpulkan oleh BPS sedangkan data industri kecil dan rumah tangga diperoleh dari dinas Koperasi dan Perdagangan Kabupaten Asahan.
4. **Manufacturing industries** are categorized into four groups, based on the number of employees: large scale manufacturing (100 employees or more), medium scale manufacturing (20–99 employees), small scale manufacturing (5–19 employees), and micro industry (1–4 employees).
5. **Services for manufacturing** is defined as a manufacturing activity which serving other manufacturing establishments. In this case, raw materials are supplied by others while the workers are paid as a compensation for processing raw materials.
6. **A manufacturing establishment** is defined as a production unit engaged in economic activity, producing goods or services, located in a building or in a certain location, keeping a business record concerning the production and cost structure, and having a person or more that are responsible to those activities.
7. **Data on large and medium manufacturing industries** is collected every year by BPS through a survey. While data on small and cottage industries is Cooperative, Manufacturing and Trade of Asahan Regency.

8. **Pelanggan** adalah individu atau kelompok, baik rumah tangga, perusahaan atau institusi non-profit yang membeli air bersih dari perusahaan air bersih.
8. **Customers** are individuals or groups, whether household, company or non-profit institutions that buy water supply from water supply establishment.
9. **Air disalurkan** adalah volume air bersih dari perusahaan air bersih.
9. **Distributed water** is the volume of water supply from water supply establishment.

<https://asahankab.bps.go.id>

ULASAN

DESCRIPTION

6.1. Perindustrian

Di Indonesia, sektor industri dikelompokkan atas industri skala besar, sedang, kecil dan rumah tangga. Pengelompokan ini didasarkan pada banyaknya jumlah tenaga kerja yang bekerja pada industri tersebut.

Menurut kategori dari Dinas Koperasi dan Perdagangan Kabupaten Asahan pada Tahun 2017, jumlah usaha industri besar dan sedang di Asahan sebanyak 103 perusahaan, yang berarti mengalami kenaikan sebanyak 19 perusahaan atau sekitar 22,62 persen jika dibandingkan dengan tahun 2016 yang berjumlah 84 perusahaan. Jumlah perusahaan terbanyak berada di Kecamatan Silau Laut, disusul Kecamatan Kisaran Timur. Sedangkan jumlah industri kecil dan kerajinan rumah tangga pada tahun 2017 berjumlah 705 unit.

6.2. Energi

Kebutuhan listrik penduduk Kabupaten Asahan sebagian besar dipasok oleh PLN Ranting Kisaran. Pada tahun 2017 di PLN Ranting Kisaran terdapat 70.645 pelanggan dengan jumlah daya tersambung sebesar 79.478.411 KVA.

Air bersih yang disalurkan PDAM Kisaran ke wilayah Kabupaten Asahan tahun 2017 sebanyak 3.508.896 meter kubik dan jumlah

6.1. Manufacturing

In Indonesia, industrial sector are grouped on a large scale industries, medium, small, and households. These groupings are based on the number of labor who worked in the industry.

By category from Cooperative, Manufacturing and Trade of Asahan Regency In 2017, the number of large and medium industrial enterprises in Asahan were 103 companies, which decreased by 19 companies, or about 22,62 percent when compared to 2016, where the number were 84 companies. The highest number of companies are in Silau Laut District, followed by Kisaran Timur District. While in 2017 year number of small manufacturing and household establishment were 705 units.

6.2. Energy

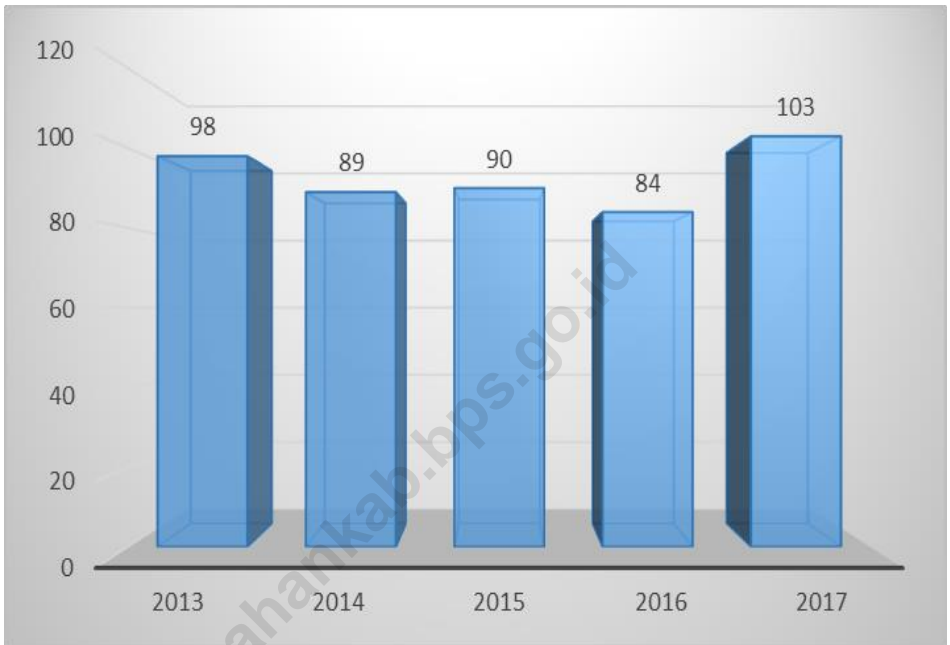
Most of the electricity consumption of Asahan Regency supplied by the electricity state enterprise of Kisaran Branch. In 2017, there were 70.645 customers with the quantity of electricity connected as much as 79.478.411 KVA.

Clean water supllly which are distributed by PDAM Kisaran the year 2017 as much as 3.508.896 meters cubic and number of its

pelanggan air bersih sebanyak 16.819 *customer were 16.819 customers.*
pelanggan.

<https://asahankab.bps.go.id>

Gambar 6.1 **Jumlah Perusahaan Industri Besar/Sedang Menurut Kecamatan, 2013 - 2017**
Figure 6.1 **Number of Large/Medium Manufacturing Establishments by District, 2013 – 2017**



Sumber : Dinas Koperasi dan Perdagangan Kabupaten Asahan
Source : Cooperative, Manufacturing and Trade of Asahan Regency

6.1 Perindustrian

Tabel 6.1.1 Jumlah Perusahaan Industri Besar dan Sedang Menurut Klasifikasi Baku Lapangan Usaha Indonesia, 2017
Number of Large/Medium Manufacturing Establishments by Industrial Code, 2017

	KBLI <i>Industrial Code</i>	Besar <i>Large</i>	Sedang <i>Medium</i>	Jumlah <i>Total</i>
	(1)	(2)	(3)	(4)
10	Industri Makanan dan Minuman	13	68	81
12	Industri Pengolahan Tembakau	-	-	-
13	Industri Tekstil	-	-	-
14	Industri Pakaian Jadi	-	-	-
15	Industri Kulit dan Barang dari Kulit	-	-	-
16	Industri Kayu, Barang-barang dari Kayu (Tidak Termasuk Furniture) dan Barang-barang Anyaman	-	7	7
17	Industri Kertas dan Barang dari Kertas	-	-	-
18	Industri Penerbitan, Percetakan dan Reproduksi Media Rekaman	-	-	-
19	Industri Batu Bara, Pengilangan Minyak Bumi dll	-	-	-
20	Industri Kimia dan Barang-barang Kimia, Sabun	1	1	2
22	Industri Karet dan Barang-barang dari Karet, Perlengkapan RT	4	4	8
23	Industri Barang Galian Bukan Logam	-	2	2
24	Industri Logam Dasar	-	-	-
25	Industri Barang-barang dari Logam Kecuali Mesin dan Peralatannya	-	-	-
28	Industri Mesin dan Peralatan Ktr, Akutansi & Olah Data, Konstruksi	-	-	-
27	Industri Mesin Listrik dan Lainnya	-	-	-
26	Industri Radio, Televisi dan Peralatan komunikasi	-	-	-
26	Industri Peralatan Kedokteran, alat2 Ukur dll	-	-	-
29	Industri Kendaraan Bermotor Roda 4 atau lebih	-	-	-
32	Industri Pengolahan Lainnya	-	1	1
33	Reparasi dan Pemasangan Mesin dan Peralatan	-	2	2
Jumlah/Total		18	85	103

Sumber : Badan Pusat Statistik Kabupaten Asahan

Source : BPS-Statistics of Asahan Regency

Tabel 6.1.2 Jumlah Perusahaan Industri Besar/Sedang Menurut Kecamatan, 2013 - 2017
Table 6.1.2 *Number of Large/Medium Manufacturing Establishments by District, 2013 – 2017*

	Kecamatan <i>District</i>	Tahun <i>Year</i>				
		2013	2014	2015	2016	2017
	(1)	(2)	(3)	(4)	(5)	(6)
1.	B. P. Mandoge	3	3	3	3	3
2.	Bandar Pulau	-	-	-	1	1
3.	Aek Songsongan	-	-	-	-	-
4.	Rahuning	3	3	3	3	4
5.	Pulau Rakyat	1	1	1	1	2
6.	Aek Kuasan	1	1	1	1	1
7.	Aek Ledong	-	-	-	-	-
8.	Sei Kepyang	-	-	-	-	-
9.	Sei Kepyang Barat	1	1	2	2	3
10.	Sei Kepyang Timur	-	-	1	1	1
11.	Tanjung Balai	4	3	3	3	9
12.	Simpang Empat	4	4	2	2	4
13.	Teluk Dalam	3	3	3	3	3
14.	Air Batu	6	6	6	6	8
15.	Sei Dadap	3	2	2	1	1
16.	Buntu Pane	2	2	3	3	3
17.	Tinggi Raja	-	-	-	-	-
18.	Setia Janji	1	1	1	1	1
19.	Meranti	1	1	1	1	-
20.	Pulo Bandring	-	-	-	-	-
21.	Rawang Panca Arga	-	-	-	-	-
22.	Air Joman	10	8	8	7	7
23.	Silau Laut	36	32	32	27	29
24.	Kisaran Barat	8	8	8	8	6
25.	Kisaran Timur	11	10	10	10	17
	Asahan	98	89	90	84	103

Sumber : Badan Pusat Statistik Kabupaten Asahan

Source : BPS-Statistics of Asahan Regency

Tabel 6.1.3 Jumlah Tenaga Kerja Industri Besar dan Sedang Menurut Klasifikasi Baku Lapangan Usaha Indonesia, 2017
Table 6.1.3 Number of Large/Medium Manufacturing Establishments by Industrial Code, 2017

	KBLI <i>Industrial Code</i>	Besar <i>Large</i>	Sedang <i>Medium</i>	Jumlah <i>Total</i>
	(1)	(2)	(3)	(4)
10	Industri Makanan dan Minuman	2 365	2 654	5 019
12	Industri Pengolahan Tembakau	-	-	-
13	Industri Tekstil	-	-	-
14	Industri Pakaian Jadi	-	-	-
15	Industri Kulit dan Barang dari Kulit	-	-	-
16	Industri Kayu, Barang-barang dari Kayu (Tidak Termasuk Furniture) dan Barang-barang Anyaman	-	251	251
17	Industri Kertas dan Barang dari Kertas	-	-	-
18	Industri Penerbitan, Percetakan dan Reproduksi Media Rekaman	-	-	-
19	Industri Batu Bara, Pengilangan Minyak Bumi dll	-	-	-
20	Industri Kimia dan Barang-barang Kimia, Sabun	239	25	264
22	Industri Karet dan Barang-barang dari Karet, Perlengkapan RT	848	254	1 102
23	Industri Barang Galian Bukan Logam	-	65	65
24	Industri Logam Dasar	-	-	-
25	Industri Barang-barang dari Logam Kecuali Mesin dan Peralatannya	-	-	-
28	Industri Mesin dan Peralatan Ktr, Akutansi & Olah Data, Konstruksi	-	-	-
27	Industri Mesin Listrik dan Lainnya	-	-	-
26	Industri Radio, Televisi dan Peralatan komunikasi	-	-	-
26	Industri Peralatan Kedokteran, alat2 Ukur dll	-	-	-
29	Industri Kendaraan Bermotor Roda 4 atau lebih	-	-	-
32	Industri Pengolahan Lainnya	-	33	33
33	Reparasi dan Pemasangan Mesin dan Peralatan	-	114	114
Jumlah/Total		3 452	3 396	6 848

Sumber : Badan Pusat Statistik Kabupaten Asahan

Source : BPS-Statistics of Asahan Regency

Tabel 6.1.4 **Jumlah Industri Kecil dan Kerajinan Rumah Tangga Menurut Kecamatan, 2012 – 2016**
Table 6.1.4 **Number of Small Manufacturing and Household Establishments by District, 2012 - 2016**

	Kecamatan District	Tahun Year				
		2012	2013	2014	2015	2016
	(1)	(2)	(3)	(4)	(5)	(6)
1.	B. P. Mandoge	4	4	4	4	4
2.	Bandar Pulau	6	6	6	5	5
3.	Aek Songsongan	4	4	4	4	4
4.	Rahuning	3	3	3	3	3
5.	Pulau Rakyat	24	24	24	23	23
6.	Aek Kuasan	9	9	8	8	8
7.	Aek Ledong	6	6	6	6	6
8.	Sei Kepyang	13	12	13	13	13
9.	Sei Kepyang Barat	10	10	10	10	11
10.	Sei Kepyang Timur	4	4	4	4	4
11.	Tanjung Balai	23	23	23	23	24
12.	Simpang Empat	25	25	24	24	24
13.	Teluk Dalam	8	8	8	8	8
14.	Air Batu	35	35	35	36	37
15.	Sei Dadap	24	24	24	24	24
16.	Buntu Pane	6	6	6	6	6
17.	Tinggi Raja	8	8	8	8	8
18.	Setia Janji	6	6	6	6	6
19.	Meranti	8	8	8	8	8
20.	Pulo Bandring	20	20	19	20	20
21.	Rawang Panca Arga	5	5	5	5	5
22.	Air Joman	27	27	18	18	18
23.	Silau Laut	6	6	5	5	7
24.	Kisaran Barat	271	273	268	273	274
25.	Kisaran Timur	167	169	159	161	164
	Asahan	722	725	698	705	714

Sumber : Dinas Ketenagakerjaan Kabupaten Asahan

Source : Manpower Service of Asahan Regency

Tabel 6.1.5 **Jumlah Industri Besar Formal Menurut Jenis Industri, 2016**
Table 6.1.5 **Number of Large Manufacturing Establishments by Type of Manufacturing, 2016**

Jenis Industri <i>Type of Manufacturing</i>	Memakai Mesin Penggerak <i>Powered</i>			Tanpa Mesin Penggerak <i>Non Powered</i>	
	Jumlah Industri UU <i>Number of Industry</i>	Jml. Daya Tenaga Penggerak Power Capacity (PK)	Jumlah Tenaga Kerja <i>Number of Employees</i>	Jumlah Industri UU <i>Number of Industry</i>	Jumlah Tenaga Kerja <i>Number of Employees</i>
(1)	(2)	(3)	(4)	(5)	(6)
1. Minyak Kasar	7	-	3 290	-	-
2. Minyak Goreng	2	-	98	-	-
3. Tepung Kelapa	3	-	239	-	-
4. Pengemasan Minyak Goreng	1	-	15	-	-
5. Penggajian Kayu	1	-	100	-	-
6. Moulding/Komponen Bahan Bangunan	1	-	30	-	-
7. Karbon Aktif	1	-	24	-	-
8. Crumb Rubber	7	-	5 893	-	-
9. Benang Karet	1	-	96	-	-
10. Jasa Konstruksi	1	-	96	-	-
11. Sabun dan Bahan Pembersih	2	-	112	-	-
12. Air Minum Dalam Kemasan	4	-	26	-	-
13. Kapal/Perahu	1	-	13	-	-
Jumlah/Total	32	-	10 032	-	-

Sumber : Dinas Ketenagakerjaan Kabupaten Asahan

Source : *Manpower Service of Asahan Regency*

**Jumlah Industri Kecil Menengah Formal dan Non Formal
Kabupaten Asahan, 2016
Number of Small Medium Manufacturing Establishments
In Asahan Regency, 2016**

Jenis Industri <i>Type of Manufacturing Establishments</i>	Memakai Mesin Penggerak <i>Powered</i>			Tanpa Mesin Penggerak <i>Non Powered</i>	
	Jumlah Industri UU <i>Number of Industry</i>	Jml. Daya Tenaga Penggerak <i>Power Capacity (PK)</i>	Jumlah Tenaga Kerja <i>Number of Employees</i>	Jumlah Industri UU <i>Number of Industry</i>	Jumlah Tenaga Kerja <i>Number of Employees</i>
	(1)	(2)	(3)	(4)	(5)
Industri Pangan dan Sandang					
1. Pengolahan Daging/Bakso Sapi	-	-	-	1	4
2. Pengasinan Ikan	-	-	-	22	78
3. Pamanisan/ Pengasinan Buah	-	-	-	1	7
4. Pelumatan Buah (Saos)	-	-	-	1	6
5. Minyak Kasar/ Karnel	1	120	4	-	-
6. Minyak Kelapa/ Nabati	3	1 000	26	-	-
7. Minyak Olahan Lainnya	-	-	-	3	10
8. Penggilingan Jagung	2	125	14	-	-
9. Pengeringan Coklat/Pinang	3	67	16	8	16
10. Tepung Beras	9	140	32	-	-
11. Ransum/ Pakan Ternak	4	24	29	-	-
12. Roti dan Sejenisnya	50	260	455	23	121
13. Gula Merah/ Aren	-	-	-	17	36
14. Sirup	-	-	-	2	12
15. Mie/ Sohun	4	44	48	-	-
16. Pengolahan Teh & Kopi	4	42	29	-	-
17. Tahu/ Tempe	23	83	65	9	21
18. Makanan Ringan	-	-	-	10	72
19. Kerupuk/ Keripik	23	55	91	37	285
20. Bumbu Masak	-	-	-	2	7
21. Kue Basah/ Dodol/ Wajik	2	4	5	2	7
22. Makanan Lainnya/ Terasi	30	327	149	5	37
23. Minuman Ringan	9	23	43	13	40
24. Pakaian Jadi/ Konveksi	-	-	-	59	156
25. Alas Kaki/ Sepatu	-	-	-	12	49
26. Tepung Tapioka	1	-	40	-	-
27. Industri Pengolahan dan Pengawetan lainnya untuk ikan	-	-	-	1	3
28. Industri Produk Masak dari Kelapa	1	10	25	-	-
Jumlah/Total	169	2 324	1 071	228	967

Lanjutan Tabel/Continued Table 6.1.6

Jenis Industri <i>Type of Manufacturing Establishments</i>	Memakai Mesin Penggerak <i>Powered</i>			Tanpa Mesin Penggerak <i>Non Powered</i>	
	Memakai Mesin Penggerak <i>Powered</i>	Tanpa Mesin Penggerak <i>Non Powered</i>	Memakai Mesin Penggerak <i>Powered</i>	Tanpa Mesin Penggerak <i>Non Powered</i>	Memakai Mesin Penggerak <i>Powered</i>
	(1)	(2)	(3)	(4)	(5)
Industri Kimia dan Bahan Bangunan, Logam dan Elektronika, Kerajinan					
1. Arang Tempurung	-	-	-	6	42
2. Pupuk Alam/Pupuk Kompos	4	118	75	2	7
3. Remilling Karet	2	140	24	-	-
4. Percetakan	1	26	7	4	23
5. Moulding & Komponen Bhn Bangunan	38	875	262	-	-
6. Sabun/Cairan Pembersih	1	10	7	5	19
7. Vulkanisir Ban Sepeda Motor	1	7	2	-	-
8. Penghancuran Plastik	2	26	17	-	-
9. Barang dari Tanah Liat (Keramik)	-	-	-	4	17
10. Batu Bata	-	-	-	53	95
11. Kapur	3	21	16	-	-
12. Barang dari Semen untuk Konstruksi	6	30	30	-	-
13. Furniture Kayu/Meuble	24	350	70	-	-
14. Furniture Rotan dan Bambu	-	-	-	1	4
15. Logam non AL siap pasang	23	345	93	-	-
16. Logam siap pasang lainnya (bubut)	6	130	34	-	-
17. Penempaan dan Penggulungan lgm	8	42	20	-	-
18. Jasa pengerjaan logam	8	75	38	-	-
19. Alat pertanahan dari logam/Pandai Besi	-	-	-	12	45
20. Peralatan RT menggunakan Listrik	-	-	-	2	10
21. Kapal Perahu	2	50	10	-	-
22. Furnitur Dari Logam	1	5	6	-	-
23. Reparasi Mobil	14	120	53	-	-
24. Reparasi Sepeda Motor	12	50	41	53	132
25. Bordir/Sulaman	-	-	-	2	12
26. Ukiran Kayu	-	-	-	1	3
27. Barang dari Kayu	12	420	60	-	-
28. Sabut Kelapa	-	-	-	1	30
29. Pengolahan lainnya (Sapu Ijuk, tepung & tempurung)	3	136	22	-	-
Jumlah/Total	171	2 976	887	146	439

Sumber : Dinas Ketenagakerjaan Kabupaten Asahan
 Source : Manpower Service of Asahan Regency

6.2 Energi

Jumlah Energi Listrik yang Diproduksi, Dibeli, Diterima, Susut dan Dijual PT. PLN (Persero) Rayon Kisaran (MWH), 2013 - 2017

Tabel 6.2.1 *Number of Electricity Produced, Purchased, Received, Loss by Distribution and Sales State Electricity Company (PLN) of Kisaran Subsection (MWH), 2013 - 2017*

Uraian <i>Description</i>	Tahun <i>Year</i>				
	2013	2014	2015	2016	2017
(1)	(2)	(3)	(4)	(5)	(6)
A Energi/Energy					
1. Diproduksi/ <i>Produced</i>	-	-	-	-	-
2. Dibeli/ <i>Purchased</i>	-	-	-	-	-
3. Diterima dari GI/ <i>Receive from Main Storage</i>	179 169 455	183 140 005	187 255 105	197 129 627	52 551 007
B Pemakaian dan Susut/ <i>Losses and Utilization</i>					
1. Dipakai sendiri/ <i>Consumption</i>	-	-	-	-	-
2. Susut jaringan distribusi <i>Loss by Distribution (%)</i>	21,74	15,77	13,71	17,87	13,12
3. Dijual/ <i>Sales</i>	134 530 965	154 258 826	169 355 728	161 909 616	165 212 687
4. Dijual ke PLN Wil. I dan III <i>Sales to PLN Region I & III</i>	-	-	-	-	-

Sumber : PLN Wilayah II Ranting Kisaran

Source : *State Electricity Company Subsection of Region II Kisaran*

Tabel		Jumlah Pelanggan, Daya Tersambung dan Penjualan Listrik				
Table		PT. PLN (Persero) Rayon Kisaran Menurut Jenis Tarif, 2017				
6.2.2		Number of Customers, Connected Capacity and Electricity Sold by State Electricity Company (PLN) of Kisaran Subsection by Type of Fee, 2017				
Jenis Tarif		Jumlah Pelanggan	Jumlah Daya Tersambung	Jumlah KWH Terjual	Nilai Penjualan	
Type of Fee		Number of Customers	Connected Capacity (KVA)	Quantity of Electricity Sold	Value of Electricity Sold (000 rp)	
(1)		(2)	(3)	(4)	(5)	
1.	S.2 / 450 VA I	585	263 250	63 813	21 969 775	
2.	S.2 / 900 VA I	320	288 000	51 239	21 886 272	
3.	S.2 / 1.300 VA	48	62 400	10 349	7 330 842	
4.	S.2 / 2.200 VA	69	151 800	29 946	22 780 272	
5.	S.2 / 3.500 VA s/d 200	125	2 140 400	239 564	215 607 600	
6.	S.3 / 200 KVA	1	240 000	64 400	51 303 000	
7.	R.1 / 450 VA I	31 650	14 242 500	3 868 689	1 708 324 194	
8.	R.1 / 900 VA I	3 742	3 367 800	430 516	261 774 120	
9.	R.1 / 1.300 VA	1 902	2 472 600	384 782	568 515 559	
10.	R.1 / 2.200 VA	1 041	2 290 200	306 118	449 143 419	
11.	R.2 / 3.500 VA s/d 5.500	267	1 115 100	127 954	187 736 358	
12.	R.3 / 6.600 VA keatas I	21	669 700	53 846	78 038 805	
13.	B.1 / 450 VA I	144	64 800	15 911	7 725 680	
14.	B.1 / 900 VA I	269	242 100	70 736	40 527 135	
15.	B.1 / 1.300 VA	151	196 300	37 424	37 059 158	
16.	B.1 / 2.200 VA s/d 5.500	506	1 561 900	232 508	255 782 800	
17.	B.2 / 6.600 VA s/d 200 k	372	7 126 400	1 086 395	1 576 605 874	
18.	B.3 / >200 KVA	1	555 000	127 200	149 980 944	
19.	I.1 / 3.500 s/d 14 KVA	7	74 000	8 129	9 039 448	
20.	I.2 / >14 KVA s/d 200 KV	21	1 725 000	263 818	276 055 735	
21.	I.3 / >200 KVA	13	10 930 000	1 995 408	2 298 747 665	
22.	P.1 / 450 VA	20	9 000	3 848	2 392 600	
23.	P.1 / 900 VA	28	25 200	4 658	3 414 720	
24.	P.1 / 1.300 VA	10	13 000	1 902	1 995 198	
25.	P.1 / 2.200 VA s/d 5.500	29	101 300	17 573	18 921 094	
26.	P.1 / 6.600 VA s/d 200 k	46	1 238 600	231 197	339 230 734	
27.	P.3	237	1 452 655	573 164	840 992 115	
28.	L	-	-	10 373	17 057 951	
Jumlah/Total		41 625	52 619 005	10 311 460	9 469 939 067	

Sumber : PLN Wilayah II Ranting Kisaran

Source : State Electricity Company Subsection of Region II Kisaran

Jumlah Pelanggan, Daya Tersambung dan Penjualan Listrik PT. PLN (Persero) Ranting Kisaran Menurut Jenis Tarif Listrik Prabayar, 2017
Number of Customers, Connected Capacity and Electricity Sold by State Electricity Company (PLN) of Kisaran Subsection by Type of Fee, 2017

Jenis Tarif Type of Fee		Jumlah Pelanggan Number of Customers	Jumlah Daya Tersambung Connected Capacity (KVA)	Jumlah KWH Terjual Quantity of Electricity Sold	Nilai Penjualan Value of Electricity Sold (000 rp)
(1)		(2)	(3)	(4)	(5)
1.	S.2 / 450 VA I	87	39 150	1 365 010	-
2.	S.2 / 900 VA I	224	201 600	8 390 210	-
3.	S.2 / 1.300 VA	98	127 400	6 708 164	-
4.	S.2 / 2.200 VA	53	116 600	6 371 377	-
5.	S.2 / 3.500 VA s/d 200	34	218 800	11 220 719	-
6.	R.1 / 450 VA I	7 589	3 415 050	255 710 899	-
7.	R.1 / 900 VA I	3 287	2 958 300	142 875 658	-
8.	R.1 / 1.300 VA	15 346	13 811 400	1 362 317 973	-
9.	R.1 / 2.200 VA	1 231	2 708 200	237 539 888	-
10.	R.2 / 3.500 VA s/d 5.500	261	1 087 500	114 297 060	-
11.	R.3 / 6.600 VA keatas I	18	177 106	10 125 367	-
12.	B.1 / 450 VA I	84	37 800	2 629 853	-
13.	B.1 / 900 VA I	264	237 600	9 418 237	-
14.	B.1 / 1.300 VA	88	114 400	13 272 010	-
15.	B.1 / 2.200 VA s/d 5.500	250	806 100	88 658 922	-
16.	B.2 / 6.600 VA s/d 200 k	64	697 000	116 842 396	-
17.	P.1 / 450 VA	2	900	-	-
18.	P.1 / 900 VA	10	9 000	155 653	-
19.	P.1 / 1.300 VA	9	11 700	1 308 175	-
20.	P.1 / 2.200 VA s/d 5.500	18	57 400	9 028 274	-
21.	P.1 / 6.600 VA s/d 200 k	3	26 400	1 784 888	-
Jumlah/Total		29 020	26 859 406	2 400 020 733	-

Sumber : PLN Wilayah II Ranting Kisaran

Source : State Electricity Company Subsection of Region II Kisaran

Tabel 6.2.4 Jumlah Tenaga Kerja Perusahaan Daerah Air Minum dan Upah Menurut Kecamatan, 2017
Number of Persons Engaged in Water Supply Establishment and Wage by District, 2017

	Kecamatan <i>District</i>	Jumlah Tenaga Kerja <i>Persons Engaged</i>			Upah/Gaji <i>Wage/Salary</i>
		Operasional <i>Operational</i>	Lainnya <i>Others</i>	Jumlah <i>Total</i>	
	(1)	(2)	(3)	(4)	(5)
1.	B. P. Mandoge	1	1	2	6 492 700
2.	Bandar Pulau	-	-	-	-
3.	Aek Songsongan	-	-	-	-
4.	Rahuning	-	-	-	-
5.	Pulau Rakyat	-	-	-	-
6.	Aek Kuasan	-	-	-	-
7.	Aek Ledong	-	-	-	-
8.	Sei Kepyang	1	4	5	16 362 800
9.	Sei Kepyang Barat	-	-	-	-
10.	Sei Kepyang Timur	-	-	-	-
11.	Tanjung Balai	-	6	6	19 631 900
12.	Simpang Empat	3	3	6	18 723 200
13.	Teluk Dalam	-	-	-	-
14.	Air Batu	-	-	-	-
15.	Sei Dadap	1	2	3	11 295 600
16.	Buntu Pane	1	2	3	8 035 600
17.	Tinggi Raja	-	-	-	-
18.	Setia Janji	-	-	-	-
19.	Meranti	1	5	6	18 319 700
20.	Pulo Bandring	-	-	-	-
21.	Rawang Panca Arga	-	-	-	-
22.	Air Joman	3	5	8	25 338 700
23.	Silau Laut	1	3	4	13 118 500
24.	Kisaran Barat	19	88	107	350 075 400
25.	Kisaran Timur				
	Asahan	31	119	150	487 394 100

Sumber : PDAM Tirta Silau Piasa Kisaran

Source : *Water Supply Regional Establishment of Kisaran*

Tabel 6.2.5 Jumlah Air Bersih Disalurkan Menurut Jenis Konsumen dan Kecamatan (m³), 2017
Table 6.2.5 Quantity of Sanitary Water Distributed by Type of Costumer and District (m³), 2017

Kecamatan <i>District</i>	Jenis Konsumen <i>Type of Costumer</i>			
	Rumah Tangga <i>Household</i>	Hotel <i>Hotel</i>	Badan Sosial dan RS <i>Sosial Institution and Hospital</i>	Tempat Ibadah/Umum <i>Place of Worship/ Public</i>
(1)	(2)	(3)	(4)	(5)
1. B. P. Mandoge	65 398	-	-	1 113
2. Bandar Pulau	-	-	-	-
3. Aek Songsongan	-	-	-	-
4. Rahuning	-	-	-	-
5. Pulau Rakyat	-	-	-	-
6. Aek Kuasan	-	-	-	-
7. Aek Ledong	-	-	-	-
8. Sei Kepadang	9 869	-	-	408
9. Sei Kepadang Barat	17 244	-	11	56
10. Sei Kepadang Timur	-	-	-	-
11. Tanjung Balai	-	-	-	-
12. Simpang Empat	302 203	-	3 827	12 339
13. Teluk Dalam	-	-	-	-
14. Air Batu	-	-	-	-
15. Sei Dadap	53 087	-	2 970	1 537
16. Buntu Pane	45 960	-	-	-
17. Tinggi Raja	-	-	-	-
18. Setia Janji	-	-	-	-
19. Meranti	111 339	-	-	1 463
20. Pulo Bandring	-	-	-	-
21. Rawang Panca Arga	-	-	-	-
22. Air Joman	296 753	-	-	7 299
23. Silau Laut	124 995	-	-	3 915
24. Kisaran Barat	1 008 283	-	122 978	31 542
25. Kisaran Timur	1 014 655	-	408	16 683
Asahan	3 049 786	-	130 194	76 355

Lanjutan Tabel/*Continued Table* 6.2.5

	Kecamatan <i>District</i>	Jenis Konsumen <i>Type of Costumer</i>			Jumlah <i>Total</i>
		Niaga <i>Commerce</i>	Industri <i>Industry</i>	Instansi Pemerintah <i>Government Institution</i>	
	(1)	(6)	(7)	(8)	(9)
1.	B. P. Mandoge	273	-	197	66 981
2.	Bandar Pulau	-	-	-	-
3.	Aek Songsongan	-	-	-	-
4.	Rahuning	-	-	-	-
5.	Pulau Rakyat	-	-	-	-
6.	Aek Kuasan	-	-	-	-
7.	Aek Ledong	-	-	-	-
8.	Sei Kepayang	-	-	51	10 328
9.	Sei Kepayang Barat	-	-	34	17 345
10.	Sei Kepayang Timur	-	-	-	-
11.	Tanjung Balai	-	-	-	-
12.	Simpang Empat	12 764	-	147	331 280
13.	Teluk Dalam	-	-	-	-
14.	Air Batu	-	-	-	-
15.	Sei Dadap	753	-	151	58 498
16.	Buntu Pane	127	-	60	46 147
17.	Tinggi Raja	-	-	-	-
18.	Setia Janji	-	-	-	-
19.	Meranti	-	-	177	112 979
20.	Pulo Bandring	-	-	-	-
21.	Rawang Panca Arga	-	-	-	-
22.	Air Joman	11 000	-	258	315 310
23.	Silau Laut	92	-	100	129 102
24.	Kisaran Barat	117 106	720	5 542	1 286 171
25.	Kisaran Timur	92 108	-	10 901	1 134 755
Asahan		234 223	720	17 618	3 508 896

Sumber : PDAM Tirta Silau Piasa Kisaran

Source : *Water Supply Regional Establishment of Kisaran*

Tabel 6.2.6 **Nilai Air Bersih Disalurkan Menurut Jenis Konsumen dan Kecamatan (rp), 2017**
Table 6.2.6 **Value of Sanitary Water Distributed by Type of Costumer and District (rp), 2017**

	Kecamatan <i>District</i>	Jenis Konsumen <i>Type of Costumer</i>			
		Rumah Tangga <i>Household</i>	Hotel <i>Hotel</i>	Badan Sosial dan RS <i>Sosial Institution and Hospital</i>	Tempat Ibadah/Umum <i>Place of Worship/ public</i>
	(1)	(2)	(3)	(4)	(5)
1.	B. P. Mandoge	236 132 950	-	125 350	1 622 650
2.	Bandar Pulau	-	-	-	-
3.	Aek Songsongan	-	-	-	-
4.	Rahuning	-	-	-	-
5.	Pulau Rakyat	-	-	-	-
6.	Aek Kuasan	-	-	-	-
7.	Aek Ledong	-	-	-	-
8.	Sei Kepyang	24 917 050	-	-	507 150
9.	Sei Kepyang Barat	58 398 150	-	12 672	253 000
10.	Sei Kepyang Timur	-	-	-	-
11.	Tanjung Balai	-	-	-	-
12.	Simpang Empat	1 226 976 400	-	7 041 680	24 145 630
13.	Teluk Dalam	-	-	-	-
14.	Air Batu	-	-	-	-
15.	Sei Dadap	204 746 000	-	5 755 520	4 986 860
16.	Buntu Pane	169 647 800	-	-	-
17.	Tinggi Raja	-	-	-	-
18.	Setia Janji	-	-	-	-
19.	Meranti dan Desa Gajah	358 446 400	-	-	1 888 300
20.	Pulo Bandring	-	-	-	-
21.	Rawang Panca Arga	-	-	-	-
22.	Air Joman	1 164 647 550	-	-	14 250 800
23.	Silau Laut	511 257 150	-	-	7 691 200
24.	Kisaran Barat	4 341 562 800	-	1 313 760	44 403 106
25.	Kisaran Timur	4 454 583 650	-	823 840	55 738 850
	Asahan	12 751 315 900	-	15 072 822	155 487 546

Lanjutan Tabel/*Continued Table* 6.2.6

Kecamatan <i>District</i>	Jenis Konsumen <i>Type of Costumer</i>			Jumlah <i>Total</i>
	Niaga <i>Commerce</i>	Industri <i>Industry</i>	Instansi <i>Pemerintah Government Institution</i>	
(1)	(6)	(7)	(8)	(9)
1. B. P. Mandoge	1 781 000	-	15 838 200	255 500 150
2. Bandar Pulau	-	-	-	-
3. Aek Songsongan	-	-	-	-
4. Rahuning	-	-	-	-
5. Pulau Rakyat	-	-	-	-
6. Aek Kuasan	-	-	-	-
7. Aek Ledong	-	-	-	-
8. Sei Kepayang	-	-	2 990 000	28 414 200
9. Sei Kepayang Barat	-	-	598 000	59 261 822
10. Sei Kepayang Timur	-	-	-	-
11. Tanjung Balai	-	-	-	-
12. Simpang Empat	110 242 450	-	8 947 000	1 377 353 160
13. Teluk Dalam	-	-	-	-
14. Air Batu	-	-	-	-
15. Sei Dadap	6 519 350	-	8 306 450	230 314 180
16. Buntu Pane	2 002 150	-	8 507 050	180 157 000
17. Tinggi Raja	-	-	-	-
18. Setia Janji	-	-	-	-
19. Meranti	-	-	15 815 950	376 150 650
20. Pulo Bandring	-	-	-	-
21. Rawang Panca Arga	-	-	-	-
22. Air Joman	95 036 500	-	26 422 400	1 300 357 250
23. Silau Laut	1 033 850	-	10 040 650	530 022 850
24. Kisaran Barat	1 123 656 950	11 730 500	591 137 650	6 113 804 766
25. Kisaran Timur	953 282 150	-	1 096 045 750	6560 474 240
Asahan	2 293 554 400	11 730 500	1 784 649 100	17 011 810 268

Sumber : PDAM Tirta Silau Piasa Kisaran

Source : *Water Supply Regional Establishment of Kisaran*

Tabel 6.2.7 **Jumlah Pelanggan Air Bersih Menurut Jenis Konsumen dan Kecamatan, 2017**
Table *The Number of Taps by Type of Costumer and District, 2017*

	Kecamatan <i>District</i>	Jenis Konsumen <i>Type of Costumer</i>			
		Rumah Tangga <i>House- hold</i>	Hotel <i>Hotel</i>	Badan Sosial dan RS <i>Sosial Institution and Hospital</i>	Tempat Ibadah/Umum <i>Place of Worship/ Public</i>
	(1)	(2)	(3)	(4)	(5)
1.	B. P. Mandoge	227	-	-	3
2.	Bandar Pulau	-	-	-	-
3.	Aek Songsongan	-	-	-	-
4.	Rahuning	-	-	-	-
5.	Pulau Rakyat	-	-	-	-
6.	Aek Kuasan	-	-	-	-
7.	Aek Ledong	-	-	-	-
8.	Sei Kepadang	85	-	-	2
9.	Sei Kepadang Barat	356	-	-	4
10.	Sei Kepadang Timur	-	-	-	-
11.	Tanjung Balai	-	-	-	-
12.	Simpang Empat	1 373	-	1	25
13.	Teluk Dalam	-	-	-	-
14.	Air Batu	-	-	-	-
15.	Sei Dadap	218	-	7	2
16.	Buntu Pane	225	-	-	-
17.	Tinggi Raja	-	-	-	-
18.	Setia Janji	-	-	-	-
19.	Meranti	647	-	-	8
20.	Pulo Bandring	-	-	-	-
21.	Rawang Panca Arga	-	-	-	-
22.	Air Joman	1 664	-	-	19
23.	Silau Laut	691	-	-	15
24.	Kisaran Barat	4 806	-	3	43
25.	Kisaran Timur	5 093	-	5	32
	Asahan	15 385	-	16	153

Lanjutan Tabel/*Continued Table 6.2.7*

Kecamatan <i>District</i>	Jenis Konsumen <i>Type of Costumer</i>			Jumlah <i>Total</i>
	Niaga <i>Commerce</i>	Industri <i>Industry</i>	Instansi Pemerintah <i>Government Institution</i>	
(1)	(6)	(7)	(8)	(9)
1. B. P. Mandoge	1	-	3	234
2. Bandar Pulau	-	-	-	-
3. Aek Songsongan	-	-	-	-
4. Rahuning	-	-	-	-
5. Pulau Rakyat	-	-	-	-
6. Aek Kuasan	-	-	-	-
7. Aek Ledong	-	-	-	-
8. Sei Kepayang	3	-	-	90
9. Sei Kepayang Barat	-	-	4	364
10. Sei Kepayang Timur	-	-	-	-
11. Tanjung Balai	-	-	-	-
12. Simpang Empat	29	-	6	1 434
13. Teluk Dalam	-	-	-	-
14. Air Batu	-	-	-	-
15. Sei Dadap	1	-	6	234
16. Buntu Pane	1	-	6	232
17. Tinggi Raja	-	-	-	-
18. Setia Janji	-	-	-	-
19. Meranti & Desa Gajah	-	-	7	662
20. Pulo Bandring	-	-	-	-
21. Rawang Panca Arga	-	-	-	-
22. Air Joman	45	-	12	1 740
23. Silau Laut	1	-	4	711
24. Kisaran Barat	515	2	59	5 428
25. Kisaran Timur	338	-	222	5 690
Asahan	934	2	329	16 819

Sumber : PDAM Tirta Silau Piasa Kisaran

Source : *Water Supply Regional Establishment of Kisaran*

Tabel 6.2.8 **Banyaknya Pelanggan PDAM Menurut Jenis Konsumen di Kabupaten Asahan, 2013 - 2017**
Table 6.2.8 **The Number of Taps by Type of Consumer Customers in Asahan Regency, 2013 - 2017**

Kecamatan <i>District</i>	Tahun <i>Year</i>				
	2013	2014	2015	2016	2017
(1)	(2)	(3)	(4)	(5)	(6)
<i>Sosial/Social :</i>					
• Tempat Ibadah/Umum	11	10	3 963	145	153
• Badan Sosial dan RS	113	120	862	13	16
<i>Non Niaga/Non commercial</i>					
• Rumah Tangga/ <i>Household</i>	10 998	11 262	11 806	16 400	15 385
• Instansi Pemerintah/ <i>Government Department</i>	146	314	315	378	329
<i>Niaga/Commerce</i>	977	959	960	983	934
<i>Industri/Industry</i>	4	4	3	2	2
<i>Khusus/Special</i>	-	-	-	-	-
Jumlah/Total	12 137	12 669	17 909	17 921	16 819

Sumber : PDAM Tirta Silau Piasa Kisaran

Source : Water Supply Regional Establishment of Kisaran

Tabel 6.2.9 **Banyaknya Air Minum yang Disalurkan Menurut Jenis Konsumen di Kabupaten Asahan, 2013 - 2017**
Table 6.2.9 **Number of Drinking Water Disbursed by Type of Customers in Asahan Regency, 2013 - 2017**

Kecamatan <i>District</i>	Tahun <i>Year</i>				
	2013	2014	2015	2016	2017
(1)	(2)	(3)	(4)	(5)	(6)
<i>Sosial/Social :</i>					
• Tempat Ibadah/Umum	14 511	12 218	8 627	4 891	76 355
• Badan Sosial dan RS	103 565	45 777	55 419	769	130 194
<i>Non Niaga/Non commercial</i>					
• Rumah Tangga/ <i>Household</i>	2 553 499	2 702 335	2 775 134	290 878	3 049 786
• Instansi Pemerintah/ <i>Government Department</i>	219 644	228 636	339 636	18 330	17 618
Niaga/ <i>Commerce</i>	-	251 346	267 539	20 370	234 223
Industri/ <i>Industry</i>	-	928	98	76	720
Khusus/ <i>Special</i>	-	-	-	-	-
Jumlah/Total	3 117 696	3 241 240	3 446 453	335 314	3 508 896

Sumber : PDAM Tirta Silau Piasa Kisaran

Source : Water Supply Regional Establishment of Kisaran

Tabel 6.2.10 Jumlah Bahan Kimia yang Dipakai Perusahaan Daerah Air Minum Menurut Kecamatan (kg), 2017
Table 6.2.10 *Quantity of Chemical Used by Water Supply Regional Establishment by District (kg), 2017*

	Kecamatan <i>District</i>	Aluminium Sulfat <i>Aluminium Sulfate</i>	Soda Ash	Kaporit <i>Caporit</i>	Chlorine <i>Chlorine</i>
	(1)	(2)	(3)	(4)	(5)
1.	B. P. Mandoge	-	-	-	-
2.	Bandar Pulau	-	-	-	-
3.	Aek Songsongan	-	-	-	-
4.	Rahuning	-	-	-	-
5.	Pulau Rakyat	-	-	-	-
6.	Aek Kuasan	-	-	-	-
7.	Aek Ledong	-	-	-	-
8.	Sei Kepayang	2 400	-	-	-
9.	Sei Kepayang Barat	14 400	-	-	-
10.	Sei Kepayang Timur	-	-	-	-
11.	Tanjung Balai	-	-	-	-
12.	Simpang Empat	-	-	-	-
13.	Teluk Dalam	-	-	-	-
14.	Air Batu	-	-	-	-
15.	Sei Dadap (Sei Kamah II)	-	-	-	-
16.	Buntu Pane	3 000	-	-	-
17.	Tinggi Raja	-	-	-	-
18.	Setia Janji	-	-	-	-
19.	Meranti	-	-	-	-
20.	Pulo Bandring	-	-	-	-
21.	Rawang Panca Arga	-	-	-	-
22.	Air Joman	18 000	-	540	-
23.	Silau Laut	-	-	-	-
24.	Kisaran Barat	-	-	900	-
25.	Kisaran Timur	-	-	-	-
	Asahan	156 000	-	1 440	-

Sumber : PDAM Tirta Silau Piasa Kisaran

Source : *Water Supply Regional Establishment of Kisaran*

PERDAGANGAN

Trade

7

3 KOMODITI EKSPOR UNGGULAN ASAHAN TAHUN 2017



Karet

317.175

juta rupiah



Tepung Kelapa

118.144

juta rupiah



Lidi Kelapa Sawit

48.200

juta rupiah



TAHUKAN KAMU?

Komoditas ekspor
andalan Asahan adalah

KARET



PENJELASAN TEKNIS

TECHNICAL NOTES

1. **Pasar** adalah tempat bertemunya pembeli dan penjual untuk melakukan transaksi jual beli barang atau jasa.
 2. **Koperasi** adalah badan hukum yang berdasarkan atas asas kekeluargaan yang anggotanya terdiri dari orang perorangan atau badan hukum dengan tujuan untuk mensejahterakan anggotanya. Umumnya koperasi dikendalikan secara bersama oleh seluruh anggotanya, dimana setiap anggota memiliki hak suara yang sama dalam setiap keputusan yang diambil koperasi.
 3. **Perusahaan Umum Badan Urusan Logistik** atau disingkat **Perum Bulog** adalah sebuah lembaga pangan di Indonesia yang mengurus tata niaga beras. Bulog dibentuk pada tanggal 10 Mei 1967 berdasarkan Keputusan Presidium Kabinet Nomor 114/Kep/1967. Sejak tahun 2003, status Bulog menjadi BUMN.
 4. **Ekspor** adalah penjualan barang ke luar negeri dengan menggunakan sistem pembayaran, kualitas, kuantitas dan syarat penjualan lainnya yang telah disetujui oleh pihak eksportir dan importer.
1. **Market** is where buyers and sellers meet to make buying and selling transactions of goods or services.
 2. **Cooperative** is a legal entity based on the principle of kinship whose members consist of individuals or legal entities with the aim to welfare its members. Generally the cooperative is jointly controlled by all its members, in which each member has the same voting rights in every decision taken by the cooperative.
 3. **General Company Logistic Affairs Agency or abbreviated as Bulog** is a food agency in Indonesia who deal with rice trading system. Bulog was formed on May 10, 1967 based on Decree of the Presidium of the Cabinet No. 114 / Kep / 1967. Since 2003, the status of Bulog is BUMN.
 4. **Export** is the sale of goods abroad by using the payment system, quality, quantity and other sales terms that have been approved by the exporter and importer.

ULASAN	DESCRIPTION
<p>Tahun 2017 koperasi yang terdaftar mengalami peningkatan sebesar 1,67 persen dari tahun 2016. Banyaknya koperasi yang terdaftar tahun 2017 adalah 612 unit dengan jumlah anggota 36,644 orang.</p>	<p><i>In the year 2016 Number of registered cooperatives increased amount when compared to the year 2015, that is 609 units with 39.261 members.</i></p>
<p>Khusus untuk KUD yang diharapkan menjadi penggerak perekonomian desa pada tahun 2017 yaitu 22 buah. Jumlah tersebut mampu menyerap 837 anggota dengan simpanan anggota sebesar 1,81 miliar rupiah dan volume usaha sebesar 1,99 miliar rupiah.</p>	<p><i>KUD Special to the village economy is expected to be driving in the year 2016 that is 22 units. The amount is capable of absorbing 2.377 members with members' savings amounting to 1,81 billion dollars and business volume amounted to 1,99 billion rupiah.</i></p>
<p>Depot Pertamina Kisaran pada tahun 2017 telah menyalurkan sekitar 74.350.020 liter pertalite and 53.972.979 liter solar kepada seluruh para pelanggannya yang terdiri dari SPBU, TNI/Polri dan konsumen lainnya di wilayah Kisaran dan Tanjung Balai.</p>	<p><i>The Pertamina of Kisaran in 2017 year distributed 11.268.000 liter pertalite and 53.972.979 millions liters diesel fuel to the customers, gas station, Armed forces and others consumers at Kisaran and Tanjung Balai.</i></p>
<p>Pada tahun 2017 volume ekspor Asahan mencapai 85.523,57 ton dengan nilai Rp.531,15 milyar. Komoditi utama ekspor Asahan adalah Karet dan Tepung Kelapa, yang mencapai Rp.317,17 milyar dan Rp. 118,14 milyar.</p>	<p><i>In the year 2017 the export volume reached 85.523,57 tons of Asahan with a value of Rp.531,15 billion. Primary commodity exports are rubber and Coconut Flour which reached Rp.317,17 billion and Rp. 118,14 billion.</i></p>

Tabel 7.1 Jumlah Pasar/Pekan dan Tempat Berjualan (unit), 2017
Table *Number of Market and Shopping Center (unit), 2017*

Kecamatan <i>District</i>	Pasar/ Pekan <i>Number of Market</i>		Tempat Berjualan <i>Number of Market</i>			Jumlah <i>Total</i>
	Jumlah <i>Total</i>	Kios <i>Stall</i>	Los	Pelata ran <i>Courty ard</i>	Lain- nya <i>Other s</i>	
(1)	(2)	(3)	(4)	(5)	(6)	(7)
1. B. P. Mandoge	4	32	-	85	-	117
2. Bandar Pulau	1	-	-	40	-	40
3. Aek Songsongan	2	20	-	65	-	85
4. Rahuning	1	-	-	45	-	45
5. Pulau Rakyat	5	-	-	115	-	115
6. Aek Kuasan	4	-	-	135	-	135
7. Aek Ledong	1	-	-	45	-	45
8. Sei Kepayang	1	-	-	15	-	15
9. Sei Kepayang Barat	-	-	-	-	-	0
10. Sei Kepayang Timur	-	-	-	-	-	0
11. Tanjung Balai	1	16	-	16	-	32
12. Simpang Empat	4	-	-	-	-	0
13. Teluk Dalam	1	-	-	-	-	0
14. Air Batu	3	20	-	153	-	173
15. Sei Dadap	3	-	-	35	-	35
16. Buntu Pane	1	-	-	55	-	55
17. Tinggi Raja	1	-	-	-	-	0
18. Setia Janji	3	-	-	105	-	105
19. Meranti	2	-	-	60	-	60
20. Pulo Bandring	1	-	-	-	-	0
21. Rawang Panca Arga	2	-	-	24	-	24
22. Air Joman	3	24	-	30	-	54
23. Silau Laut	3	-	-	80	-	80
24. Kisaran Barat	4	987	-	548	-	1 535
25. Kisaran Timur	2	158	-	300	-	458
Asahan	53	1 257	-	1 951	-	3 208

Sumber : Dinas Koperasi dan Perdagangan Kabupaten Asahan

Source : *Cooperative and Trade of Asahan Regency*

Tabel 7.2 Jumlah Koperasi Menurut Jenis dan Kecamatan (unit), 2017
Table Number of Cooperatives by Type and District (unit), 2017

	Kecamatan <i>District</i>	Jenis Koperasi <i>Type of Cooperative</i>						Kop. Angkt Darat
		KUD	Kop. Pas	KSU	KPN	Kop. Kar	Kop. Bun	
	(1)	(2)	(3)	(4)	(5)	(6)	(7)	(8)
1.	B. P. Mandoge	2	-	4	1	3	1	-
2.	Bandar Pulau	3	-	9	-	-	-	-
3.	Aek Songsongan	-	-	3	-	1	-	-
4.	Rahuning	-	-	-	-	1	-	-
5.	Pulau Rakyat	2	-	6	2	2	-	-
6.	Aek Kuasan	1	-	3	-	1	1	-
7.	Aek Ledong	-	-	2	-	-	-	-
8.	Sei Kepyang	1	1	2	2	-	1	-
9.	Sei Kepyang Barat	-	-	1	-	-	-	-
10.	Sei Kepyang Timur	-	-	-	-	-	-	-
11.	Tanjung Balai	1	-	3	1	-	-	1
12.	Simpang Empat	-	-	-	3	3	-	-
13.	Teluk Dalam	1	-	-	-	5	-	-
14.	Air Batu	2	3	11	1	4	-	-
15.	Sei Dadap	1	-	3	1	-	-	-
16.	Buntu Pane	2	-	2	1	-	-	-
17.	Tinggi Raja	-	-	2	-	-	-	-
18.	Setia Janji	1	-	-	-	-	-	-
19.	Meranti	1	-	4	1	-	-	-
20.	Pulo Bandring	-	-	1	-	-	-	-
21.	Rawang Panca Arga	1	-	1	-	1	-	-
22.	Air Joman	2	-	6	1	-	-	-
23.	Silau Laut	1	-	1	-	-	-	-
24.	Kisaran Barat	-	4	50	16	11	-	5
25.	Kisaran Timur	-	2	37	13	6	-	-
	Asahan	22	10	151	43	38	3	6

Lanjutan Tabel/*Continued Table 7.2*

Kecamatan <i>District</i>	Jenis Koperasi <i>Type of Cooperative</i>							
	KSP	Kop. Wan	Kop. Pon- tren	Kop. Tan	Kop. Ma	Kop. Konsu men	Kop AD	Kop Perik anan
(1)	(9)	(10)	(11)	(12)	(13)	(14)	(15)	(16)
1. B. P. Mandoge	1	-	-	9	-	1	-	-
2. Bandar Pulau	-	-	-	3	-	-	-	-
3. Aek Songsongan	-	1	-	-	-	-	-	-
4. Rahuning	-	-	-	-	-	-	-	-
5. Pulau Rakyat	1	-	-	7	-	-	-	-
6. Aek Kuasan	-	-	-	6	-	-	-	-
7. Aek Ledong	-	-	-	3	-	-	-	-
8. Sei Kepayang	-	-	-	15	-	-	-	-
9. Sei Kepayang Barat	-	-	-	2	-	-	-	-
10. Sei Kepayang Timur	-	-	-	1	-	-	-	-
11. Tanjung Balai	-	1	-	3	-	-	-	-
12. Simpang Empat	-	1	-	5	-	-	-	-
13. Teluk Dalam	-	-	-	1	-	-	-	-
14. Air Batu	2	1	3	2	-	-	-	1
15. Sei Dadap	1	-	1	2	-	-	-	-
16. Buntu Pane	1	1	-	1	-	-	-	-
17. Tinggi Raja	-	-	-	2	-	-	-	-
18. Setia Janji	-	1	-	2	-	-	-	-
19. Meranti	-	-	-	5	-	-	-	-
20. Pulo Bandring	-	1	-	1	-	-	-	-
21. Rawang Panca Arga	-	-	-	6	-	-	-	-
22. Air Joman	1	1	1	3	-	-	-	-
23. Silau Laut	-	1	-	3	-	-	-	-
24. Kisaran Barat	5	4	1	-	2	1	1	1
25. Kisaran Timur	4	4	1	2	-	-	1	-
Asahan	16	17	7	84	2	2	2	2

Lanjutan Tabel/*Continued Table 7.2*

Kecamatan <i>District</i>	Jenis Koperasi <i>Type of Cooperative</i>					KJKS	Lain- Lain	Jumlah <i>Total</i>
	Kop. Ter nak	Kop PEP ABRI	Kop. Vete ran	Kop. Produs en	Kop. Nela yan			
(1)	(16)	(17)	(18)	(19)	(20)	(21)	(22)	(23)
1. B. P. Mandoge	-	-	-	-	-	2	-	24
2. Bandar Pulau	-	-	-	-	-	1	4	20
3. Aek Songsongan	-	-	-	-	-	-	7	12
4. Rahuning	-	-	-	-	-	-	1	2
5. Pulau Rakyat	1	-	-	-	-	-	3	24
6. Aek Kuasan	-	-	-	-	-	2	3	17
7. Aek Ledong	-	-	-	-	-	1	1	7
8. Sei Kepayang	-	-	-	-	-	1	6	29
9. Sei Kepayang Barat	-	-	-	-	1	1	-	5
10. Sei Kepayang Timur	-	-	-	-	-	-	-	1
11. Tanjung Balai	-	-	-	1	8	2	2	23
12. Simpang Empat	-	-	-	-	-	9	4	25
13. Teluk Dalam	-	-	-	-	-	3	-	10
14. Air Batu	-	-	-	-	-	5	1	36
15. Sei Dadap	-	-	-	-	-	2	8	19
16. Buntu Pane	-	-	-	1	-	1	2	12
17. Tinggi Raja	-	-	-	-	-	5	1	10
18. Setia Janji	-	-	-	-	-	1	1	6
19. Meranti	-	-	-	-	-	2	1	14
20. Pulo Bandring	-	-	-	-	-	7	1	11
21. Rawang Panca Arga	-	-	-	-	-	3	-	12
22. Air Joman	-	-	-	-	-	5	5	25
23. Silau Laut	1	-	-	-	-	4	7	18
24. Kisaran Barat	-	-	-	-	-	14	28	143
25. Kisaran Timur	-	1	1	-	-	12	21	107
Asahan	2	1	1	2	9	83	107	612

Sumber : Dinas Koperasi dan Perdagangan Kabupaten Asahan

Source : *Cooperative and Trade of Asahan Regency*

Tabel 7.3 Jumlah Anggota Koperasi Menurut Jenis dan Kecamatan (orang), 2017
Table 7.3 Number of Cooperative's Members by Type and District (person), 2017

	Kecamatan <i>District</i>	Jenis Koperasi <i>Type of Cooperative</i>							
		KUD	Kop. Tan	Kop. Ternak	Kop Nel	Kop Kar	Kop. Bun	Kop. Pon tren	Kop. Konsu men
	(1)	(2)	(3)	(4)	(5)	(6)	(7)	(8)	(8)
1.	B. P. Mandoge	42	10	-	-	401	20	-	20
2.	Bandar Pulau	40	29	-	-	-	-	-	-
3.	Aek Songsongan	95	-	-	-	-	-	-	-
4.	Rahuning	-	-	-	-	63	-	-	-
5.	Pulau Rakyat	44	34	34	-	1 078	-	-	-
6.	Aek Kuasan	40	149	-	-	1 578	20	-	-
7.	Aek Ledong	-	57	-	-	-	-	-	-
8.	Sei Kepyayang	20	134	-	-	-	21	-	-
9.	Sei Kepyayang Barat	-	54	-	-	-	-	-	-
10.	Sei Kepyayang Timur	-	20	-	20	-	-	-	-
11.	Tanjung Balai	20	60	-	154	-	-	-	-
12.	Simpang Empat	20	38	-	-	98	-	-	-
13.	Teluk Dalam	20	20	-	-	100	-	-	-
14.	Air Batu	25	40	-	-	1 798	-	225	-
15.	Sei Dadap	42	55	-	-	-	-	34	-
16.	Buntu Pane	8	11	-	-	-	-	-	-
17.	Tinggi Raja	20	20	-	-	-	-	-	-
18.	Setia Janji	118	50	-	-	-	-	-	-
19.	Meranti	41	66	-	-	-	-	-	-
20.	Pulo Bandring	-	20	-	-	-	-	-	-
21.	Rawang Panca Arga	20	10	-	-	-	-	-	-
22.	Air Joman	197	22	-	-	-	-	20	-
23.	Silau Laut	25	60	20	23	-	-	-	-
24.	Kisaran Barat	-	-	-	-	165	-	20	20
25.	Kisaran Timur	-	40	-	-	68	-	20	-
	Asahan	837	999	54	197	5 349	61	319	40

Lanjutan Tabel/*Continued Table 7.3*

Kecamatan <i>District</i>	Jenis Koperasi <i>Type of Cooperative</i>						
	KSU	KSP	Kop. Ang. Darat	KPN	cop. Peri kanan	Kop. Pol	Kop AD
(1)	(9)	(10)	(11)	(12)	(13)	(14)	(15)
1. B. P. Mandoge	102	35	-	193	-	-	-
2. Bandar Pulau	120	-	-	-	-	-	-
3. Aek Songsongan	26	-	-	-	-	-	-
4. Rahuning	-	-	-	-	-	-	-
5. Pulau Rakyat	47	-	-	60	-	-	-
6. Aek Kuasan	270	-	-	-	-	-	-
7. Aek Ledong	55	-	-	-	-	-	-
8. Sei Kepayang	40	-	-	40	-	-	-
9. Sei Kepayang Barat	34	-	-	-	-	-	-
10. Sei Kepayang Timur	-	-	-	-	-	-	-
11. Tanjung Balai	80	-	20	135	-	-	-
12. Simpang Empat	103	-	-	820	-	-	-
13. Teluk Dalam	-	-	-	-	-	-	-
14. Air Batu	82	56	-	20	41	-	-
15. Sei Dadap	57	45	-	-	-	-	-
16. Buntu Pane	92	21	-	342	-	-	-
17. Tinggi Raja	41	-	-	-	-	-	-
18. Setia Janji	-	-	-	-	-	-	-
19. Meranti	85	-	-	349	-	-	-
20. Pulo Bandring	12	-	-	-	-	-	-
21. Rawang Panca Arga	-	-	-	-	-	-	-
22. Air Joman	124	60	-	275	-	-	-
23. Silau Laut	20	-	-	-	-	-	-
24. Kisaran Barat	419	7 562	60	4 027	20	-	790
25. Kisaran Timur	312	24	1 385	1 451	-	701	879
Asahan	2 121	7 803	1 465	7 712	61	701	1 669

Lanjutan Tabel/*Continued Table 7.3*

Kecamatan <i>District</i>	Jenis Koperasi <i>Type of Cooperative</i>							Jumlah <i>Total</i>
	Kop. Wan	Kop. Produ sen	Kop. Veter an	Kop. PEP ABRI	Kop. Ma	KJKS	Lain- Lain	
(1)	(16)	(17)	(18)	(19)	(20)	(21)	(22)	(23)
1. B. P. Mandoge	-	-	-	-	-	21	118	962
2. Bandar Pulau	-	-	-	-	-	35	20	244
3. Aek Songsongan	35	-	-	-	-	-	140	296
4. Rahuning	-	-	-	-	-	-	20	83
5. Pulau Rakyat	-	-	-	-	-	-	1 406	2 703
6. Aek Kuasan	-	-	-	-	-	145	40	2 242
7. Aek Ledong	-	-	-	-	-	23	34	169
8. Sei Kepayang	-	-	-	-	-	33	100	388
9. Sei Kepayang Barat	-	-	-	-	-	64	-	152
10. Sei Kepayang Timur	-	-	-	-	-	-	-	40
11. Tanjung Balai	20	20	-	-	-	200	80	789
12. Simpang Empat	23	-	-	-	-	546	23	1 671
13. Teluk Dalam	-	-	-	-	-	35	-	175
14. Air Batu	23	-	-	-	-	106	40	2 456
15. Sei Dadap	-	-	-	-	-	59	60	352
16. Buntu Pane	11	-	-	-	-	38	162	685
17. Tinggi Raja	-	-	-	-	-	130	20	231
18. Setia Janji	25	-	-	-	-	20	20	233
19. Meranti	-	-	-	-	-	40	20	601
20. Pulo Bandring	22	-	-	-	-	171	20	245
21. Rawang Panca Arga	-	-	-	-	-	92	-	122
22. Air Joman	20	-	-	-	-	21	60	799
23. Silau Laut	20	-	-	-	-	84	140	392
24. Kisaran Barat	150	-	-	-	40	120	154	13 547
25. Kisaran Timur	50	-	38	31	-	168	1 900	7 067
Asahan	399	20	38	31	40	2 151	4 577	36 644

Sumber : Dinas Koperasi dan Perdagangan Kabupaten Asahan

Source : *Cooperative and Trade of Asahan Regency*

Tabel 7.4 **Jumlah Simpanan Anggota Koperasi Menurut Jenis dan Kecamatan (000 rp), 2017**
Table 7.4 **Value of Cooperative Members Savings by Type and District (000 rp), 2017**

	Kecamatan <i>District</i>	Jenis Koperasi <i>Type of Cooperative</i>			
		KUD	Kop.Pert anian	KSU	KPN
	(1)	(2)	(3)	(4)	(5)
1.	B. P. Mandoge	1 084 905,75	15 000	-	2 113 939,81
2.	Bandar Pulau	-	38 480	41 500,00	-
3.	Aek Songsongan	100 000,00	-	7 100,00	-
4.	Rahuning	-	75 000	-	-
5.	Pulau Rakyat	-	-	54 077,00	-
6.	Aek Kuasan	-	-	90 576,08	-
7.	Aek Ledong	-	32 000	-	-
8.	Sei Kepadang	-	17 000	-	-
9.	Sei Kepadang Barat	-	-	-	-
10.	Sei Kepadang Timur	-	-	-	-
11.	Tanjung Balai	-	-	-	1 724 229,16
12.	Simpang Empat	-	-	-	6 506 768,04
13.	Teluk Dalam	-	-	-	-
14.	Air Batu	219 105,79	-	150 217,98	-
15.	Sei Dadap	112 999,26	-	-	-
16.	Buntu Pane	-	-	17 000,00	4 910 975,72
17.	Tinggi Raja	-	-	-	-
18.	Setia Janji	98 191,82	-	-	-
19.	Meranti	-	-	50 000,00	4 815 437,54
20.	Pulo Bandring	-	-	-	-
21.	Rawang Panca Arga	-	-	-	-
22.	Air Joman	203 517,10	-	-	2 493 400,69
23.	Silau Laut	-	-	-	-
24.	Kisaran Barat	-	-	1 346 509,80	21 616 546,93
25.	Kisaran Timur	-	-	286 321,05	25 492 442,76
	Asahan	1 818 719,72	177 480	2 043 301,91	69 673 740,67

Lanjutan Tabel/*Continued Table 7.4*

Kecamatan <i>District</i>	Jenis Koperasi <i>Type of Cooperative</i>			
	Kop. Karyawan	Kop. Pesantren	Kop. AD	KSP
(1)	(6)	(7)	(8)	(9)
1. B. P. Mandoge	15 000,00	-	-	15 000,00
2. Bandar Pulau	-	-	-	-
3. Aek Songsongan	-	-	-	-
4. Rahuning	-	-	-	-
5. Pulau Rakyat	595 533,24	-	-	-
6. Aek Kuasan	3 827 746,06	-	-	-
7. Aek Ledong	-	-	-	-
8. Sei Kepayang	-	-	-	-
9. Sei Kepayang Barat	-	-	-	-
10. Sei Kepayang Timur	-	-	-	-
11. Tanjung Balai	-	-	-	-
12. Simpang Empat	206 216,46	-	-	-
13. Teluk Dalam	-	-	-	-
14. Air Batu	381 287 133,67	5 865	-	-
15. Sei Dadap	-	-	-	48 486,42
16. Buntu Pane	-	-	-	-
17. Tinggi Raja	-	-	-	-
18. Setia Janji	-	-	-	-
19. Meranti	-	-	-	-
20. Pulo Bandring	-	-	-	-
21. Rawang Panca Arga	-	-	-	-
22. Air Joman	-	-	-	-
23. Silau Laut	-	-	-	-
24. Kisaran Barat	-	-	2 943 791,47	28 562 382,96
25. Kisaran Timur	150 612,00	-	17 000,00	123 477,96
Asahan	386 082 241,43	5 865	2 960 791,47	28 749 347,34

Lanjutan Tabel/*Continued Table 7.4*

Kecamatan <i>District</i>	Jenis Koperasi <i>Type of Cooperative</i>			
	Kop. Wanita	Kop.Kon sumen	Kop. Produsen	Kop. Kepolisian
(1)	(10)	(11)	(12)	(13)
1. B. P. Mandoge	-	15 000	-	-
2. Bandar Pulau	-	-	-	-
3. Aek Songsongan	-	-	-	-
4. Rahuning	-	-	-	-
5. Pulau Rakyat	-	-	-	-
6. Aek Kuasan	-	-	-	-
7. Aek Ledong	-	-	-	-
8. Sei Kepayang	-	-	-	-
9. Sei Kepayang Barat	-	-	-	-
10. Sei Kepayang Timur	-	-	-	-
11. Tanjung Balai	-	-	15 000	-
12. Simpang Empat	10 889,00	-	-	-
13. Teluk Dalam	-	-	-	-
14. Air Batu	-	-	-	-
15. Sei Dadap	-	-	-	-
16. Buntu Pane	-	-	-	-
17. Tinggi Raja	-	-	-	-
18. Setia Janji	-	-	-	-
19. Meranti	-	-	-	-
20. Pulo Bandring	79 600,00	-	-	-
21. Rawang Panca Arga	-	-	-	-
22. Air Joman	-	-	-	-
23. Silau Laut	-	-	-	-
24. Kisaran Barat	1 308 403,00	15 000	-	-
25. Kisaran Timur	25 581,80	-	-	6 012 070,87
Asahan	1 424 473,80	30 000	15 000	6 012 070,87

Lanjutan Tabel/*Continued Table 7.4*

Kecamatan <i>District</i>	Jenis Koperasi <i>Type of Cooperative</i>				
	Kop. Angkutan Darat	Kop. Perkebu- nan	Kop. PEP ABRI	Kop. Veteran	Kop. Perik- anan
(1)	(14)	(15)	(16)	(17)	(18)
1. B. P. Mandoge	-	-	-	-	-
2. Bandar Pulau	-	-	-	-	-
3. Aek Songsongan	-	-	-	-	-
4. Rahuning	-	-	-	-	-
5. Pulau Rakyat	-	-	-	-	-
6. Aek Kuasan	-	-	-	-	-
7. Aek Ledong	-	-	-	-	-
8. Sei Kepyang	-	15 000	-	-	-
9. Sei Kepyang Barat	-	-	-	-	-
10. Sei Kepyang Timur	-	-	-	-	-
11. Tanjung Balai	-	-	-	-	-
12. Simpang Empat	-	-	-	-	-
13. Teluk Dalam	-	-	-	-	-
14. Air Batu	-	-	-	-	-
15. Sei Dadap	-	-	-	-	15 000
16. Buntu Pane	-	-	-	-	-
17. Tinggi Raja	-	-	-	-	-
18. Setia Janji	-	-	-	-	-
19. Meranti	-	-	-	-	-
20. Pulo Bandring	-	-	-	-	-
21. Rawang Panca Arga	-	-	-	-	-
22. Air Joman	-	-	-	-	-
23. Silau Laut	-	-	-	-	-
24. Kisaran Barat	-	-	-	-	15 000
25. Kisaran Timur	2 038 141 157	-	91 445,78	213 565,59	-
Asahan	2 038 141 157	15 000	91 445,78	213 565,59	30 000

Lanjutan Tabel/*Continued Table 7.4*

Kecamatan <i>District</i>	Jenis Koperasi <i>Type of Cooperative</i>			
	Kop. Nelayan	KJKS	Lain-lain <i>Others</i>	Jumlah <i>Total</i>
(1)	(19)	(20)	(21)	(22)
1. B. P. Mandoge	-	-	137 375,00	3 396 220,56
2. Bandar Pulau	-	15 000,00	-	94 980,00
3. Aek Songsongan	-	-	-	107 100,00
4. Rahuning	-	-	-	75 000,00
5. Pulau Rakyat	-	-	5 621 224,43	6 270 834,68
6. Aek Kuasan	-	12 480,00	-	3 930 802,14
7. Aek Ledong	-	-	-	32 000,00
8. Sei Kepayang	-	5 400,00	-	37 400,00
9. Sei Kepayang Barat	-	-	-	-
10. Sei Kepayang Timur	25 000	-	-	25 000,00
11. Tanjung Balai	45 000	103 046,00	-	1 887 275,16
12. Simpang Empat	-	119 891,05	-	6 843 764,55
13. Teluk Dalam	-	15 000,00	-	15 000,00
14. Air Batu	-	58 809,55	-	381 721 131,98
15. Sei Dadap	-	44 700,37	-	221 186,06
16. Buntu Pane	-	5 300,00	285 477,94	5 218 753,66
17. Tinggi Raja	-	42 000,00	-	42 000,00
18. Setia Janji	-	-	-	98 191,82
19. Meranti	-	5 200,00	-	4 870 637,54
20. Pulo Bandring	-	1 623,24	-	81 223,24
21. Rawang Panca Arga	-	279 301,13	-	279 301,13
22. Air Joman	25 000	-	30 000,00	2 751 917,79
23. Silau Laut	-	15 000,00	30 000,00	45 000,00
24. Kisaran Barat	-	32 234,50	1 081 788,20	56 921 656,86
25. Kisaran Timur	-	152 250,00	6 594 806,14	41 197 715,12
Asahan	95 000	907 235,84	13 780 671,71	516 164 092,28

Sumber : Dinas Koperasi dan Perdagangan Kabupaten Asahan

Source : *Cooperative and Trade of Asahan Regency*

Tabel 7.5 **Volume Usaha Koperasi Menurut Jenis dan Kecamatan (000 rp), 2017**
Table 7.5 **Volume of Cooperative's Working by Type and District (000 rp), 2017**

	Kecamatan <i>District</i>	Jenis Koperasi <i>Type of Cooperative</i>			
		KUD	Kop. Nelayan	Kop. Pontren	Kop. Karyawan
	(1)	(2)	(3)	(4)	(5)
1.	B. P. Mandoge	1 318 212,76	-	-	30 000,00
2.	Bandar Pulau	-	-	-	-
3.	Aek Songsongan	16 671,23	-	-	-
4.	Rahuning	-	-	-	-
5.	Pulau Rakyat	-	-	-	-
6.	Aek Kuasan	-	-	-	7 793 282,67
7.	Aek Ledong	-	-	-	-
8.	Sei Kepadang	34 475,00	-	-	-
9.	Sei Kepadang Barat	-	-	-	-
10.	Sei Kepadang Timur	-	30 000	-	-
11.	Tanjung Balai	-	1 200 000	-	-
12.	Simpang Empat	-	-	-	155 704,63
13.	Teluk Dalam	-	-	-	155 704,63
14.	Air Batu	15 953,63	-	83 625	1 572 213,55
15.	Sei Dadap	505 166,26	-	-	-
16.	Buntu Pane	-	-	-	-
17.	Tinggi Raja	-	-	-	-
18.	Setia Janji	54 925,40	-	-	-
19.	Meranti	-	-	-	-
20.	Pulo Bandring	-	-	-	-
21.	Rawang Panca Arga	-	-	-	-
22.	Air Joman	49 000,00	30 000	-	-
23.	Silau Laut	-	-	-	-
24.	Kisaran Barat	-	-	-	-
25.	Kisaran Timur	-	-	-	71 975,35
	Asahan	1 994 404,27	1 260 000	83 625	9 778 880,83

Lanjutan Tabel/*Continued Table 7.5*

Kecamatan <i>District</i>	Jenis Koperasi <i>Type of Cooperative</i>			
	Kop. AD	Kop. Kepolisian	KSU	KSP
(1)	(6)	(7)	(8)	(9)
1. B. P. Mandoge	-	-	-	-
2. Bandar Pulau	-	-	-	-
3. Aek Songsongan	-	-	50 500,00	-
4. Rahuning	-	-	-	-
5. Pulau Rakyat	-	-	160 778,00	-
6. Aek Kuasan	-	-	366 897,00	-
7. Aek Ledong	-	-	-	-
8. Sei Kepayang	-	-	-	-
9. Sei Kepayang Barat	-	-	-	-
10. Sei Kepayang Timur	-	-	-	-
11. Tanjung Balai	-	-	-	-
12. Simpang Empat	-	-	-	-
13. Teluk Dalam	-	-	-	-
14. Air Batu	52 445,25	-	196 377,83	-
15. Sei Dadap	-	-	-	295 860,70
16. Buntu Pane	-	-	50 500,00	-
17. Tinggi Raja	-	-	-	-
18. Setia Janji	-	-	-	-
19. Meranti	-	-	-	-
20. Pulo Bandring	-	-	-	-
21. Rawang Panca Arga	-	-	-	-
22. Air Joman	-	-	-	-
23. Silau Laut	-	-	-	-
24. Kisaran Barat	3 166 791,94	-	1 061 189,67	6 038 106,04
25. Kisaran Timur	-	782 967,62	961 815,63	349 895,83
Asahan	3 219 237,19	782 967,62	2 848 058,12	6 683 862,57

Lanjutan Tabel/*Continued Table 7.5*

Kecamatan <i>District</i>	Jenis Koperasi <i>Type of Cooperative</i>			
	KPN	Kop.Peri kanan	Kop. Wanita	Kop. Konsumen
(1)	(10)	(11)	(12)	(13)
1. B. P. Mandoge	5 488 042,98	-	-	35 000
2. Bandar Pulau	-	-	-	-
3. Aek Songsongan	-	-	-	-
4. Rahuning	-	-	-	-
5. Pulau Rakyat	-	-	-	-
6. Aek Kuasan	-	-	-	-
7. Aek Ledong	-	-	-	-
8. Sei Kepayang	-	-	-	-
9. Sei Kepayang Barat	-	-	-	-
10. Sei Kepayang Timur	-	-	-	-
11. Tanjung Balai	-	-	-	-
12. Simpang Empat	9 623 264,80	-	35 000	-
13. Teluk Dalam	-	-	-	-
14. Air Batu	-	35 000	-	-
15. Sei Dadap	-	-	-	-
16. Buntu Pane	1 990 117,05	-	-	-
17. Tinggi Raja	-	-	-	-
18. Setia Janji	-	-	-	-
19. Meranti	7 534 973,83	-	-	-
20. Pulo Bandring	-	-	79 600	-
21. Rawang Panca Arga	-	-	-	-
22. Air Joman	7 486 723,05	-	-	-
23. Silau Laut	-	-	-	-
24. Kisaran Barat	47 262 921,28	35 000	-	35 000
25. Kisaran Timur	23 869 277,23	-	27 620	-
Asahan	103 255 320,21	70 000	142 220	70 000

Lanjutan Tabel/*Continued Table 7.5*

Kecamatan <i>District</i>	Jenis Koperasi <i>Type of Cooperative</i>			
	Kop. Produsen	Kop. Ternak	Kop.PEP ABRI	Kop. Veteran
(1)	(14)	(15)	(16)	(17)
1. B. P. Mandoge	-	-	-	-
2. Bandar Pulau	-	-	-	-
3. Aek Songsongan	-	-	-	-
4. Rahuning	-	-	-	-
5. Pulau Rakyat	-	-	-	-
6. Aek Kuasan	-	-	-	-
7. Aek Ledong	-	-	-	-
8. Sei Kepyang	-	-	-	-
9. Sei Kepyang Barat	-	-	-	-
10. Sei Kepyang Timur	-	-	-	-
11. Tanjung Balai	35 000	-	-	-
12. Simpang Empat	-	-	-	-
13. Teluk Dalam	-	-	-	-
14. Air Batu	-	-	-	-
15. Sei Dadap	-	-	-	-
16. Buntu Pane	-	-	-	-
17. Tinggi Raja	-	-	-	-
18. Setia Janji	-	-	-	-
19. Meranti	-	-	-	-
20. Pulo Bandring	-	-	-	-
21. Rawang Panca Arga	-	-	-	-
22. Air Joman	-	-	-	-
23. Silau Laut	-	-	-	-
24. Kisaran Barat	-	-	-	104 890,50
25. Kisaran Timur	-	-	45 900	170 035,00
Asahan	35 000		45 900	274 925,50

Lanjutan Tabel/*Continued Table 7.5*

Kecamatan <i>District</i>	Jenis Koperasi <i>Type of Cooperative</i>			Jumlah <i>Total</i>
	Kop. Ma	KJKS	Lain-lain <i>Others</i>	
(1)	(18)	(19)	(20)	(21)
1. B. P. Mandoge	-	-	-	6 871 255,74
2. Bandar Pulau	-	15 550,00	-	15 550,00
3. Aek Songsongan	-	-	-	67 171,23
4. Rahuning	-	-	-	-
5. Pulau Rakyat	-	-	2 192 650,00	2 353 428,00
6. Aek Kuasan	-	-	-	8 160 179,67
7. Aek Ledong	-	-	-	-
8. Sei Kepayang	-	-	-	34 475,00
9. Sei Kepayang Barat	-	-	-	-
10. Sei Kepayang Timur	-	-	-	30 000,00
11. Tanjung Balai	-	184 677,15	-	1 419 677,15
12. Simpang Empat	-	246 400,00	-	10 060 369,42
13. Teluk Dalam	-	8 208,00	-	163 912,63
14. Air Batu	-	122 815,05	-	2 078 430,30
15. Sei Dadap	-	200 023,35	-	1 001 050,30
16. Buntu Pane	-	-	488 703,67	2 529 320,72
17. Tinggi Raja	-	23 500,00	-	23 500,00
18. Setia Janji	-	-	-	54 925,40
19. Meranti	-	-	-	7 534 973,83
20. Pulo Bandring	-	-	-	79 600,00
21. Rawang Panca Arga	-	3 600 000,00	-	3 600 000,00
22. Air Joman	-	-	-	7 565 723,05
23. Silau Laut	-	-	-	-
24. Kisaran Barat	-	2 397,50	1 514 388,97	59 220 685,88
25. Kisaran Timur	-	201 900,00	5 985 057,50	32 466 444,15
Asahan	-	4 605 471,05	10 180 800,14	145 330 672,48

Sumber : Dinas Koperasi dan Perdagangan Kabupaten Asahan

Source : *Cooperative and Trade of Asahan Regency*

Tabel
Table

7.6

Penerimaan dan Penyaluran Beras oleh Kantor Sub Bulog Kisaran
(ton), 2006 - 2017
*Acceptance and Distribution of Rice by Logistics Office of Kisaran
(ton), 2006 – 2017*

Tahun Year	Stok Awal Beginning Stock	Pemasukan Acceptance	Jumlah Tersedia Supply	Penyaluran Distribution	Stok Akhir End Stock
(1)	(2)	(3)	(4)	(5)	(6)
1. 2006	1 835,11	8 739,88	1 0574,99	9 653,23	921,76
2. 2007	921,76	13 979,66	14 901,42	13 303,43	1 597,99
3. 2008	963,24	12 796,65	13 759,89	11 678,32	2 081,57
4. 2009	2 807,48	22 649,01	25 456,49	24 296,49	1 160,01
5. 2010	187,08	14 150,00	14 337,08	13 102,29	1 234,79
6. 2011	2 139,89	25 336,00	27 475,89	9 858,18	17 617,72
7. 2012	3 022,27	24 647,51	27 669,78	26 474,39	1 195,39
8. 2013	1 195,39	32 500,00	33 695,39	31 273,89	2 421,50
9. 2014	2 421,50	26 250,00	28 671,50	25 393,47	3 278,03
10. 2015	3 278,03	28 456,38	31 734,41	31 385,32	349,09
11. 2016	349,09	28 070,85	28 419,94	24 859,45	3 560,49
12. 2017	3 560,49	24 586,08	28 146,57	26 903,52	1 243,06

Sumber : Perum Bulog Subdivre III Kisaran

Source : Logistics Office of Kisaran

Tabel
Table

7.7

**Penyaluran dan Penjualan Beras Bulog Menurut Konsumen (kg),
2017**
Bulog Distribution and Selling of Rice by Consumer (kg), 2017

	Bulan Month	Raskin Nasional	Raskin Madani	Kemen. Sosial	CBP
	(1)	(2)	(3)	(4)	(5)
1.	Januari/ <i>January</i>	-	-	-	-
2.	Pebruari/ <i>February</i>	-	-	-	-
3.	Maret/ <i>March</i>	-	-	-	-
4.	April/ <i>April</i>	-	-	-	-
5.	Mei/ <i>May</i>	1 434 405	-	-	-
6.	Juni/ <i>June</i>	1 363 065	-	-	-
7.	Juli/ <i>July</i>	830 160	-	-	-
8.	Agustus/ <i>August</i>	550 020	-	-	-
9.	September/ <i>September</i>	774 765	-	-	-
10.	Oktober/ <i>October</i>	907 365	-	-	-
11.	Nopember/ <i>November</i>	1 105 200	-	-	16 250,40
12.	Desember/ <i>December</i>	290 280	-	-	1 250,00
	Jumlah/Total	7 255 260	-	-	17 500,40

Lanjutan Tabel/*Continued Table 7.7*

	Bulan Month	Depkeh	Catu Karyawan	Jumlah Total
	(1)	(6)	(7)	(10)
1.	Januari/ <i>January</i>	-	780	780,00
2.	Pebruari/ <i>February</i>	-	770	770,00
3.	Maret/ <i>March</i>	-	790	790,00
4.	April/ <i>April</i>	-	140	140,00
5.	Mei/ <i>May</i>	-	1 480	1 435 558,00
6.	Juni/ <i>June</i>	-	140	1 363 205,00
7.	Juli/ <i>July</i>	-	810	830 970,00
8.	Agustus/ <i>August</i>	-	1 310	551 330,00
9.	September/ <i>September</i>	-	750	775 515,00
10.	Oktober/ <i>October</i>	-	140	907 505,00
11.	Nopember/ <i>November</i>	-	750	1 122 200,40
12.	Desember/ <i>December</i>	-	1 360	292 890,00
	Jumlah/<i>Total</i>	-	9 220	7 281 980,40

Sumber : Perum Bulog Subdivre III Kisaran

Source : *Logistics Office of Kisaran*

Tabel 7.8 Jumlah Bahan Bakar Premium dan Solar yang Disalurkan oleh Depot Pertamina Kisaran (liter), 2017
Quantity of Premium and Diesel Fuel Distributed by 'Pertamina' Kisaran (liter), 2017

Bulan Month	Jumlah Penyaluran Total Distribution				
	Premium Premium		Pertalite Pertalite	Solar Diesel Fuel	
	PSO	NPSO		PSO	NPSO
(1)	(2)	(3)	(4)	(5)	
1. Januari/January	-	-	6 102 020	4 300 800	415 000
2. Pebruari/February	-	-	5 454 000	3 490 400	175 030
3. Maret/March	-	-	5 868 000	4 085 600	266 330
4. April/April	-	-	5 744 000	3 872 000	163 850
5. Mei/May	-	-	6 254 000	5 839 000	297 500
6. Juni/June	-	-	6 758 000	4 843 600	287 038
7. Juli/July	-	-	6 196 000	5 150 400	306 170
8. Agustus/August	-	-	6 876 000	3 972 000	467 539
9. September/September	-	-	6 098 000	3 701 600	416 763
10. Oktober/October	-	-	6 176 000	3 898 400	478 394
11. Nopember/November	-	-	6 010 000	3 385 800	574 115
12. Desember/December	-	-	6 814 000	2 624 000	961 650
Jumlah/Total	-	-	74 350 020	49 163 600	4 809 379

Lanjutan Tabel/*Continued Table 7.8*

Bulan Month	Jumlah Penerimaan Total Accepted		
	Premium Premium	Pertalite Pertalite	Solar Diesel Fuel
(1)	(2)	(4)	(5)
13. Januari/ <i>January</i>	-	6 208 920	4 690 872
14. Pebruari/ <i>February</i>	-	5 431 634	3 739 862
15. Maret/ <i>March</i>	-	5 801 100	4 215 600
16. April/ <i>April</i>	-	5 700 840	4 043 040
17. Mei/ <i>May</i>	-	6 250 060	6 115 340
18. Juni/ <i>June</i>	-	6 896 700	5 168 780
19. Juli/ <i>July</i>	-	6 148 060	5 472 940
20. Agustus/ <i>August</i>	-	6 884 260	4 380 660
21. September/ <i>September</i>	-	6 262 800	4 174 840
22. Oktober/ <i>October</i>	-	6 165 460	4 407 640
23. Nopember/ <i>November</i>	-	5 993 657	3 973 160
24. Desember/ <i>December</i>	-	6 880 916	3 571 460
Jumlah/Total	-	74 624 407	53 954 194

Sumber : Pertamina Depot Kisaran

Source : *Pertamina' of Kisaran*

Keterangan/Note : Penyaluran Bahan Bakar Premium dan Solar oleh Pertamina Kisaran hanya untuk wilayah Kisaran dan Tanjung Balai

Tabel 7.9 **Volume dan Nilai Ekspor Menurut Jenis Komoditi, 2015 - 2017**
Table 7.9 **Volume and Value Export by Comodity, 2015 – 2017**

Jenis Komoditi <i>Comodity</i>	2015		2016	
	Volume (ton)	Nilai/ Value (juta rp)	Volume (ton)	Nilai/ Value (juta rp)
(1)	(2)	(3)	(4)	(5)
1. Coklat Kering <i>Dried Cocoa</i>	9 540,00	17 659,11	8 400,00	21 000,00
2. Karet <i>Crumb Rubber</i>	7 805 501,00	15 341 900,00	18 299,08	311 083,00
3. Benang Karet <i>String Rubber</i>	-	-	-	-
4. Lidi Kelapa Sawit <i>Palm Oil Leaf Rib</i>	2 556,00	29 556,00	26 000,00	46 800,00
5. Tepung Kelapa <i>Coconut Flour</i>	1 350,00	1 462 500,00	27 103,93	113 361,16
6. Tepung Tapioka <i>Tapioca Flour</i>	-	-	-	-
7. Pinang Kering <i>Areca Nut</i>	800,00	12 050,00	980,00	14 700,00
8. Aluminium <i>Aluminum</i>	-	-	-	-
9. Arang Tempurung <i>Shell Charcoal</i>	470,40	2 870,40	707,60	2 564,40
10. Sabut Kelapa <i>Coconut Husk</i>	5 670,00	13 020,00	630,00	1 890,00
11. Pelet Kayu Karet	9 961 875,00	4 380 937,00	-	-
Jumlah/Total	17 787 762,40	21 260 492,51	82 120,61	511 398,56

Lanjutan Tabel/*Continued Table 7.9*

Jenis Komoditi <i>Comodity</i>	2017	
	Volume (ton)	Nilai/ Value (juta rp)
(1)	(6)	(7)
1. Coklat Kering <i>Dried Cocoa</i>	9 500,00	23 000,00
2. Karet <i>Crumb Rubber</i>	17 115,84	317 175,03
3. Benang Karet <i>String Rubber</i>	-	-
4. Lidi Kelapa Sawit <i>Palm Oil Leaf Rib</i>	27 000,00	48 200,00
5. Tepung Kelapa <i>Coconut Flour</i>	28 902,00	118 143,72
6. Tepung Tapioka <i>Tapioca Flour</i>	-	-
7. Pinang Kering <i>Areca Nut</i>	1 000,00	16 700,00
8. Aluminium <i>Aluminium</i>	-	-
9. Arang Tempurung <i>Shell Charcoal</i>	1 285,73	5 853,77
10. Sabut Kelapa <i>Coconut Husk</i>	720,00	2 080,90
11. Pelet Kayu Karet	-	-
Jumlah/Total	85 523,57	531 153,42

Sumber : Dinas Koperasi dan Perdagangan Kabupaten Asahan

Source : *Cooperative and Trade of Asahan Regency*


TRANSPORTASI, KOMUNIKASI, DAN PARIWISATA

Transportation, Communication, and Tourism

8

PANJANG JALAN

1.342,76 KM



Hotmix 312,24 KM



Aspal 137,79 KM



Kerikil/Batu 472,96 KM



Tanah 419,77 KM



Sepanjang tahun 2017
terjadi **377** kecelakaan
lalu lintas

PENJELASAN TEKNIS

TECHNICAL NOTES

1. **Jalan** merupakan sarana yang sangat penting untuk memperlancar dan mendorong roda perekonomian. Jalan meliputi segala bagian jalan, termasuk bangunan pelengkap dan perlengkapannya yang diperuntukkan bagi lalu lintas, yang berada pada permukaan tanah, di atas permukaan tanah, di bawah permukaan tanah dan/atau air, serta di atas permukaan air, kecuali jalan kereta api, jalan lori, dan jalan kabel. Sarana jalan yang baik dapat meningkatkan mobilitas penduduk dan memperlancar lalu lintas barang dari satu daerah ke daerah lain.
 2. **Kendaraan atau angkutan atau wahana** adalah alat transportasi, baik yang digerakkan oleh mesin maupun oleh makhluk hidup. Kendaraan ini biasanya buatan manusia (mobil, motor, kereta, perahu, dan pesawat), tetapi ada yang bukan buatan manusia dan masih bisa disebut kendaraan, seperti gunung es dan batang pohon yang mengambang.
 3. **Pos** adalah bagian dari sistem pos yaitu sebuah metode yang digunakan untuk mengirimkan informasi atau suatu objek, di mana untuk dokumen tertulis biasanya dikirimkan dengan amplop tertutup atau berupa paket untuk benda-benda yang lain, pengirimannya mampu menjangkau seluruh wilayah di dunia.
1. **Road availability** is an important infrastructure to support economic activities. Road including complementary buildings and equipment intended for traffic, which is at ground level, above ground, below ground and / or water, as well as on the surface of the water, except railways, roads lorries, and road cable. Good condition of road will improve population mobility and goods distribution from one place to another place.
 2. **Vehicle or transportation or the vehicle** is a means of transportation, both driven by the engine or by living things. These vehicles are typically man-made (cars, motorcycles, trains, boats, and aircraft), but there are not man-made and still be called a vehicle, such as icebergs and floating tree trunk.
 3. **Post** is part of the postal system, a method that is used to transmit information or an object, in which for the written documents are usually delivered with a sealed envelope or a package for other objects, the delivery is able to reach all regions of the world.

4. **Hotel** adalah penyediaan akomodasi secara harian berupa kamar-kamar di dalam satu bangunan yang dapat dilengkapi dengan jasa pelayanan makan dan minum, kegiatan hiburan dan atau fasilitas lainnya. Hotel terdiri dari hotel berbintang dan hotel non- bintang.
5. **Hotel bintang** adalah usaha penyediaan jasa pelayanan penginapan, makan minum serta jasa lainnya bagi umum dengan menggunakan sebagian atau seluruh bangunan. Usaha ini dikelola secara komersial serta memenuhi ketentuan persyaratan sebagai hotel bintang (termasuk berlian) yang ditetapkan dalam surat keputusan instansi yang membinanya. Misalnya hotel bintang lima, hotel bintang empat dan seterusnya.
6. **Tingkat penghunian kamar hotel** adalah persentase banyaknya malam kamar yang dihuni terhadap banyaknya malam kamar yang tersedia.
7. **Rata-rata lamanya tamu menginap** adalah banyaknya malam tempat tidur yang terpakai (malam tamu) dengan banyaknya tamu yang menginap di hotel atau akomodasi lainnya.
4. **Hotel** is a daily supply of accommodation rooms within a building which can be equipped with eating and drinking services, entertainment activities and/or other facilities. Hotel consists of a classified hotel and a non-classified hotel.
5. **A star hotel** is the business of providing an accommodation, eating and drinking as well as other services for the public by using a building or a part of a building. It is managed commercially and meets specified requirements as a star hotel (including diamonds) set forth in the decree of fostering agency. For example, five star hotel, four star hotel, and so on.
6. **Room occupancy rate** is the number of room-nights occupied divided by the number of room-nights available, multiplied by 100 percent.
7. **Average length of stay** is the number of bed-nights used (guest night) divided by the number of guests coming to spend the night at the accommodation.

ULASAN**DESCRIPTION****8.1. Transportasi**

Panjang jalan di seluruh Kabupaten Asahan pada tahun 2017 mencapai 1.668,41 km yang terbagi atas jalan nasional (81,79 km), jalan provinsi (243,86 km) dan jalan kabupaten (1.342,76 km). Untuk jalan kabupaten sebagian besar permukaannya adalah kerikil yaitu sebesar 34,56 persen, 31,26 persen tanah, 0,65 persen batu, 23,25 persen hotmix dan 1,02 persen aspal.

Kondisi jalan di Kabupaten Asahan pada tahun 2017 masih memerlukan perhatian yang serius, walaupun sudah terjadi perbaikan di beberapa ruas jalan tetapi sebagian besar jalan di Asahan (71,90 persen) kondisinya masih rusak dan rusak berat.

Pada tahun 2016 jumlah kendaraan bermotor yang diuji UPT. UPPKB mencapai 4.113 kendaraan, sedangkan jumlah Surat Izin Mengemudi (SIM) yang dikeluarkan oleh Satlantas Polres Asahan sebanyak 34.814 buah dengan berbagai kategori SIM.

Kisaran, ibukota Kabupaten Asahan merupakan jalur lalu lintas kereta api Medan – Tanjung Balai dan Medan – Rantau Prapat. Pada tahun 2017 dari 7 stasiun kereta api yang terdapat di wilayah Asahan dan Batu Bara tercatat sebanyak 270.723 penumpang.

8.1. Transportation

The total length of all roads in Asahan Regency in 2017 reached 1.668,41 km that was consisted of state road (81,79 km), province road (243,86 km) and Regency road (1.342,76 km). Based on the surface type, regency road was divided into 34,56 percent gravel, 31,26 percent earth, 0,65 percent stone, 23,25 percent hotmix and 1,02 percent asphalted.

Condition of roads in the Asahan Regency in 2017 still requires serious attention, although improvements have occurred in some streets but most roads in the Asahan (71,90 percent), conditions are still damaged and heavily damaged.

In the year 2016 the number of vehicles tested UPT. UPPKB reached 4.113 while the number of vehicle Driving License (SIM) issued by the district police Satlantas Asahan as much as 34.814 units with various categories of driver's license.

Railway traffic from Medan-Tanjung Balai and Medan-Rantau Prapat passes through the capital city of Asahan Regency, Kisaran. In 2017, From 7 active-train-station, recorded 270.723 passengers.

8.2. Komunikasi

Meskipun teknologi dan informasi tetap semakin canggih namun peran dari Kantor Pos masih tetap dapat diandalkan dalam memberikan jasa pelayanan telekomunikasi dan ekspedisi. Di era globalisasi ini peranan sektor pos dan telekomunikasi sangatlah penting, kemajuan teknologi telekomunikasi akan meningkatkan arus informasi sehingga arus berita, informasi dan data berjalan lancar.

Berbagai usaha telah dilakukan pemerintah untuk memperlancar pelayanan berkenan semakin meningkatnya permintaan akan jasa pos. Salah satu diantaranya dengan memperbanyak jumlah kantor pelayanan pos.

Untuk jumlah kiriman prioritas yang dikirim ada sebanyak 88.914 yang terdiri dari 84.568 surat pos kilat khusus dan 4.346 buah paket pos kilat khusus. Sedangkan kiriman prioritas yang diterima sebanyak 555.242 buah yang terdiri dari 365.830 surat pos kilat khusus dan 189.412 buah paket pos kilat khusus.

8.2 Communication

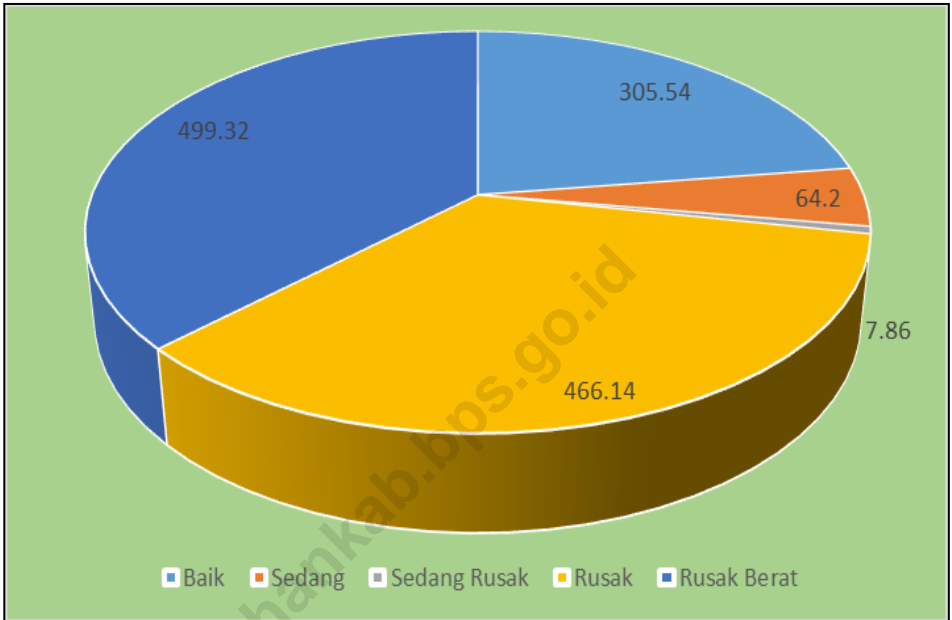
Although technology and information remain increasingly sophisticated, the role of the Post Office remains reliable in providing telecommunications and expedition services. In this globalization era, post and telecommunication was a needed thing, progress of communication technology made information, news and data flow gone along smoothly.

Various attempts have been made to streamline government services will be pleased with the increasing demand for postal services. One of them by multiplying the number of post offices.

For the amount of priority shipments are sent there as much as 88.914 units consisting of 84.568 special delivery postal mail and 4.346 airmail parcel post. While the submissions received as much priority 555.242, 365.830 which consists of a special class mail letters and 189.412 airmail parcel post.

Grafik
Figure

8.1 **Persentase Jalan Kabupaten Menurut Kondisi Jalan (persen), 2017**
Percentage of Regency Road by Road Condition (percentage), 2017



Sumber : Dinas Pekerjaan Umum Kabupaten Asahan

Source : Public Works Service of Asahan Regency

Grafik 8.2 **Perkembangan Kendaraan Bermotor yang Diuji (unit), 2013-2017**
Figure 8.2 **Number of Tested Motor Vehicles by Type (unit), 2013 - 2017**



Sumber : Dinas Perhubungan

Source : Transportation Service of Asahan Regency

8.1 Transportasi

Tabel 8.1.1 Panjang Jalan Kabupaten Menurut Jenis Permukaan dan Kecamatan (km), 2017
Table 8.1.1 *Road Length Under Regency by Surface and District (km), 2017*

Kecamatan <i>District</i>	Jenis Permukaan <i>Type of Surface</i>					Jumlah <i>Total</i>
	Hotmix	Aspal <i>Asphalted</i>	Kerikil <i>Gravel</i>	Batu <i>Stone</i>	Tanah <i>Earth</i>	
(1)	(2)	(3)	(4)	(5)	(6)	(7)
1. B. P. Mandoge	26,43	2,94	31,25	-	73,78	134,40
2. Bandar Pulau	16,92	4,23	50,65	-	12,05	83,85
3. Aek Songsongan	2,44	1,63	16,36	-	14,12	34,55
4. Rahuning	7,79	7,48	11,33	-	14,00	40,60
5. Pulau Rakyat	4,44	18,95	22,41	-	32,30	78,10
6. Aek Kuasan	7,29	1,71	19,90	-	25,20	54,10
7. Aek Ledong	6,92	0,36	8,30	-	6,70	22,28
8. Sei Kepayang	-	10,30	36,10	5,40	38,40	90,20
9. Sei Kepayang Barat	-	2,00	6,30	-	5,50	13,80
10. Sei Kepayang Timur	-	3,20	26,10	0,40	11,10	40,80
11. Tanjung Balai	6,61	4,79	17,40	1,00	29,50	59,30
12. Simpang Empat	10,12	9,73	42,23	-	16,32	78,40
13. Teluk Dalam	2,20	-	31,80	-	17,50	51,50
14. Air Batu	34,53	1,82	22,35	-	14,85	73,55
15. Sei Dadap	33,92	1,79	15,50	-	9,50	60,70
16. Buntu Pane	16,67	0,88	6,55	-	17,40	41,50
17. Tinggi Raja	22,66	1,19	16,20	-	25,85	65,90
18. Setia Janji	5,60	1,40	11,20	-	23,30	41,50
19. Meranti	9,16	15,59	7,30	-	2,30	34,35
20. Pulo Bandring	23,47	1,24	18,10	-	7,70	50,50
21. Rawang Panca Arga	13,92	0,73	17,65	-	2,30	34,60
22. Air Joman	2,73	42,77	12,08	-	5,00	62,58
23. Silau Laut	27,84	1,47	13,50	2,00	5,90	50,70
24. Kisaran Barat	11,02	0,58	0,30	-	3,90	15,80
25. Kisaran Timur	19,57	1,03	3,30	-	5,30	29,20
Asahan	312,24	137,79	464,16	8,80	419,77	1 342,76

Sumber : Dinas Pekerjaan Umum dan Penataan Ruang Kabupaten Asahan

Source : *Public Works Service and Spatial Planning of Asahan Regency*

Keterangan/Note : Data termasuk sebagian jalan kota

Tabel 8.1.2 **Panjang Jalan Kabupaten Menurut Kondisi Jalan dan Kecamatan (km), 2017**
Table 8.1.2 **Road Length Regency by Road Condition and District (km), 2017**

Kecamatan <i>District</i>	Kondisi Jalan/ <i>Road Condition</i>					Jumlah <i>Total</i>
	Baik <i>Good</i>	Sedang <i>Moderate</i>	Sedang Rusak <i>Being Damaged</i>	Rusak <i>Demaged</i>	Rusak Berat <i>Badly Demaged</i>	
(1)	(2)	(3)	(4)	(5)	(6)	(7)
1. B. P. Mandoge	25,27	6,85	0,85	46,50	54,93	134,40
2. Bandar Pulau	8,55	15,62	2,98	36,35	20,35	83,85
3. Aek Songsongan	5,14	1,08	0,15	9,92	18,26	34,55
4. Rahuning	6,08	-	-	20,57	13,95	40,60
5. Pulau Rakyat	11,29	1,86	0,14	33,61	31,20	78,10
6. Aek Kuasan	8,87	0,28	0,05	28,30	16,60	54,10
7. Aek Ledong	7,60	0,50	-	4,00	10,18	22,28
8. Sei Kepayang	10,60	3,00	-	10,85	65,75	90,20
9. Sei Kepayang Barat	2,00	-	-	0,60	11,20	13,80
10. Sei Kepayang Timur	3,30	0,30	-	17,85	19,35	40,80
11. Tanjung Balai	6,50	0,18	0,02	7,30	45,30	59,30
12. Simpang Empat	14,20	-	-	16,70	47,50	78,40
13. Teluk Dalam	0,70	-	-	34,90	15,90	51,50
14. Air Batu	26,35	9,06	1,24	16,64	20,26	73,55
15. Sei Dadap	28,75	2,44	0,16	21,89	7,46	60,70
16. Buntu Pane	14,54	-	-	17,16	9,80	41,50
17. Tinggi Raja	12,05	1,50	-	24,85	27,50	65,90
18. Setia Janji	7,30	1,00	-	31,20	2,00	41,50
19. Meranti	19,60	-	-	8,80	5,95	34,35
20. Pulo Bandring	18,60	3,29	0,41	18,10	10,10	50,50
21. Rawang Panca Arga	4,50	2,46	0,24	25,10	2,30	34,60
22. Air Joman	27,10	6,97	1,23	8,30	18,98	62,58
23. Silau Laut	16,90	7,79	0,41	6,65	18,95	50,70
24. Kisaran Barat	5,25	-	-	10,40	0,15	15,80
25. Kisaran Timur	14,50	-	-	9,60	5,10	29,20
Asahan	305,54	64,20	7,86	466,14	499,32	1 342,76

Sumber : Dinas Pekerjaan Umum dan Penataan Ruang Kabupaten Asahan

Source : *Public Works Service and Spatial Planning of Asahan Regency*

Keterangan/Note : Data termasuk sebagian jalan kota

Tabel 8.1.3 Panjang Jalan Menurut Jenis Jalan dan Kecamatan (km), 2017
Table Road Length by Type of Road and District (km), 2017

Kecamatan <i>District</i>	Jenis Jalan <i>Road Condition</i>			Jumlah <i>Total</i>
	Nasional <i>State</i>	Propinsi <i>Province</i>	Kabupaten <i>Regency</i>	
(1)	(2)	(3)	(4)	(5)
1. B. P. Mandoge	-	27,00	134,40	161,40
2. Bandar Pulau	-	-	83,85	83,85
3. Aek Songsongan	-	31,70	34,55	66,25
4. Rahuning	-	8,30	40,60	48,90
5. Pulau Rakyat	11,25	8,60	78,10	97,95
6. Aek Kuasan	3,50	-	54,10	57,60
7. Aek Ledong	6,10	-	22,28	28,38
8. Sei Kepayang	-	40,16	90,20	130,36
9. Sei Kepayang Barat	-	7,90	13,80	21,70
10. Sei Kepayang Timur	-	21,83	40,80	62,63
11. Tanjung Balai	-	18,40	59,30	77,70
12. Simpang Empat	13,58	6,35	78,40	98,33
13. Teluk Dalam	10,55	-	51,50	62,05
14. Air Batu	14,91	-	73,55	88,46
15. Sei Dadap	6,50	-	60,70	67,20
16. Buntu Pane	-	31,20	41,50	72,70
17. Tinggi Raja	-	-	65,90	65,90
18. Setia Janji	-	-	41,50	41,50
19. Meranti	2,80	-	34,35	37,15
20. Pulo Bandring	1,50	-	50,50	52,00
21. Rawang Panca Arga	-	-	34,60	34,60
22. Air Joman	-	15,10	62,58	77,68
23. Silau Laut	-	12,30	50,70	63,00
24. Kisaran Barat	6,10	9,68	15,80	31,58
25. Kisaran Timur	5,00	5,34	29,20	39,54
Asahan	81,79	243,86	1 342,76	1 668,41

Sumber : Dinas Pekerjaan Umum dan Penataan Ruang Kabupaten Asahan

Source : *Public Works Service and Spatial Planning of Asahan Regency*

Keterangan/Note : Data termasuk sebagian jalan kota

Tabel 8.1.4 Panjang Jalan Menurut Konstruksi Permukaan, Kondisi dan Jenis Jalan (km), 2017
Table 8.1.4 Road Length by Surface Construction, Condition and Type of Road (km), 2017

Konstruksi Permukaan dan Kondisi Jalan <i>Surface Construction and Road Condition</i>	Jumlah Total
(1)	(2)
A. Konstruksi Permukaan Jalan	
Road Surface Construction	
-- Hotmix	312,24
-- Aspal/ <i>Asphalted</i>	137,79
-- Kerikil/ <i>Gravel</i>	464,16
-- Batu/ <i>Stone</i>	8,80
-- Tanah/ <i>Earth</i>	419,77
Jumlah/Total	1 342,76
B. Kondisi Jalan	
Road Condition	
-- Baik/ <i>Good</i>	305,54
-- Sedang/ <i>Moderate</i>	64,20
-- Sedang Rusak <i>Being Damaged</i>	7,86
-- Rusak/ <i>Damaged</i>	466,14
-- Rusak Berat/ <i>Badly Damaged</i>	499,32
Jumlah/Total	1 342,76

Sumber : Dinas Pekerjaan Umum dan Penataan Ruang Kabupaten Asahan

Source : *Public Works Service and Spatial Planning of Asahan Regency*

Keterangan/Note : Data termasuk sebagian jalan kota

Tabel
Table

8.1.5

Panjang Jalan Kabupaten Menurut Konstruksi Permukaan, Kondisi dan Kelas Jalan Kabupaten Asahan (km), 2014 - 2017
Road Length by Surface Construction, Condition and Class of Road Asahan Regency (km), 2014 - 2017

Konstruksi Permukaan, Kondisi, dan Kelas Jalan <i>Surface Conctruction, Condition, and Class of Road</i>	Tahun <i>Year</i>			
	2014	2015	2016	2017
(1)	(2)	(3)	(4)	(5)
A. Konstruksi Permukaan Jalan <i>Road Surface Construction</i>				
-- Aspal/ <i>Asphalted</i>	362,16	375,91	424,86	450,03
-- Kerikil/ <i>Gravel</i>	152,28	154,15	545,17	472,96
-- Tanah/ <i>Earth</i>	344,33	339,92	372,73	419,77
-- Tidak Dirinci	353,78	342,57	-	-
Jumlah/Total	1 212,55	1 212,55	1 342,76	1 342,76
B. Kondisi Jalan <i>Road Condition</i>				
-- Baik/ <i>Good</i>	386,47	402,06	271,57	305,54
-- Sedang/ <i>Moderate</i>	267,57	263,49	130,11	72,06
-- Rusak/ <i>Damaged</i>	467,53	458,31	799,45	483,34
-- Rusak Berat/ <i>Badly Damaged</i>	90,98	88,69	141,63	481,82
Jumlah/Total	1 212,55	1 212,55	1 342,76	1 342,76
C. Kelas Jalan <i>Class of Road</i>				
-- Kelas III	-	-	-	-
-- Kelas III A	-	-	-	-
-- Kelas III B	430,57	430,57	460,57	460,57
-- Kelas III C	485,63	485,63	557,19	557,19
-- Kelas Tak Dirinci	296,35	296,35	325,00	325,00
Jumlah/Total	1 212,55	1 212,55	1 342,76	1 342,76

Sumber : Dinas Pekerjaan Umum dan Penataan Ruang Kabupaten Asahan

Source : *Public Works Service and Spatial Planning of Asahan Regency*Keterangan/Note : *Data termasuk sebagian jalan kota*

Tabel 8.1.6 Inventarisasi Bangunan Utama dan Saluran pada Irigasi dan Daerah Rawa, 2017
Table *Inventaritation of Main Construction and Waterworks on Irrigation and Swamp Area, 2017*

Daerah Irigasi <i>Location</i>	Kecamatan <i>District</i>	Bangunan Utama <i>Main Construction</i> (unit)		Panjang Saluran <i>Length of Waterworks</i> (km)			
		Bendun/ <i>Vry Intake</i>	Pintu Pembagi	Induk	Sekunder	Tersier	Pembuang
(1)	(2)	(3)	(4)	(5)	(6)	(7)	(8)
A. Irigasi/Irrigation							
Panca Arga	Rawang PA Meranti	1	15	165 000	8 925 000	2 000	3 800 000
Serbangan	Rawang PA Air Joman Silau Laut	1	24	6 100 000	16 711	23 916	26 400 000
Si Jambi	Simpang Empat	1	10	3 275	3 623	33 400 000	6 000
Jumlah/Total A		3	49	6 268 275	8 945 334	33 425 916	30 206 000
B. Rawa/ Swamp Area							
Tambun	Rawang PA	-	-	-	-	-	22 500
Tulang	Silau Laut	-	-	-	-	-	6 000
Sei Lebah	Sei Kepayang	-	-	-	-	-	6 000
Jumlah/Total B		-	-	-	-	-	28 500

Sumber : UPT PSDA Asahan - Danau Toba

Source : *Irrigation Service Representative of Asahan Regency*

Keterangan/Note : Data Termasuk Kabupaten Batu Bara / *Include Batu Bara Regency*

Tabel
Table**8.1.7****Lalu Lintas Angkutan Kereta Api di Kabupaten Asahan, 2017**
Railway Passengers Transportation Traffic in Asahan Regency, 2017

Bulan Month	Penumpang Passenger (orang/people)			Jumlah Total
	Ekonomi Economic	Bisnis Business	Eksekutif Executive	
(1)	(2)	(3)		
1. Januari/January	20 666	3 810	806	25 282
2. Pebruari/February	16 890	2 653	647	20 190
3. Maret/March	18 200	2 973	737	21 910
4. April/April	19 499	3 691	712	23 902
5. Mei/May	19 976	3 760	799	24 535
6. Juni/June	17 141	4 046	789	21 976
7. Juli/July	21 530	5 100	1 006	27 636
8. Agustus/August	19 654	3 311	834	23 799
9. September/September	19 835	4 081	891	24 807
10. Oktober/October	18 302	3 680	858	22 840
11. Nopember/November	13 897	2 452	341	16 690
12. Desember/December	14 019	2 783	354	17 156
Jumlah/Total	219 609	42 340	8 774	270 723

Sumber : PT (Persero) KA Indonesia Wilayah II Kisaran

Source : State Railways Region II of Kisaran

Tabel 8.1.8 **Jumlah Kiriman Barang Angkutan Kereta Api Menurut Jenis Barang 2017**
Table 8.1.8 **Number of Private Cargo Shipped by Railway by Type of Cargo, 2017**

	Bulan Month	Jenis Barang Type of Cargo
		Hasil Perkebunan (CPO) Plantation Product
		Tonase Tonnage (kg)
(1)	(2)	
1.	Januari/January	4 575
2.	Pebruari/February	3 553
3.	Maret/March	3 364
4.	April/April	4 344
5.	Mei/May	4 018
6.	Juni/June	2 992
7.	Juli/July	6 628
8.	Agustus/August	2 710
9.	September/September	2 908
10.	Oktober/October	3 825
11.	Nopember/November	3 888
12.	Desember/December	4 238
Jumlah/Total		47 043

Sumber : PT (Persero) KA Indonesia Wilayah II Kisaran

Source : State Railways Region II of Kisaran

Tabel 8.1.9 Banyaknya Kendaraan Bermotor Menurut Jenis Kendaraan di Kabupaten Asahan (unit), 2013 – 2017
Table *Number of Motor Vehicles by Type of Vehicle in Asahan Regency (unit), 2013 – 2017*

Jenis Kendaraan <i>Type of Vehicle</i>	Tahun <i>Year</i>				
	2013	2014	2015	2016	2017
(1)	(2)	(3)	(4)	(5)	(6)
1. Sedan	248	328	379	374	325
2. Jeep	1 067	1 161	1 319	1 319	1 156
3. Bus/Bus	104	98	97	102	93
4. Mobil Penumpang/ <i>Passenger Car</i>	5 756	6 553	7 961	8 741	8 067
5. Truk/ <i>Truck/pick up</i>	5 103	5 527	6 010	5 991	5 442
6. Alat Besar/Berat/ <i>Heavy Equipment</i>	9	7	4	4	18
7. Sepeda Motor/ <i>Motorcycle</i>	92 934	89 012	85 140	81 261	72 266
8. Lainnya (s.motor roda tiga)/ <i>Others</i>	-	35	22	17	15
Jumlah/Total	105 221	102 721	100 932	97 809	87 382

Sumber : Badan Pengelolaan Pajak dan Retribusi Daerah Provinsi Sumatera Utara Kisaran
 Source : *Revenue Service of North Sumatra Province, Kisaran*

Tabel 8.1.10 **Jumlah Kendaraan Bermotor yang Diuji Menurut Jenis Kendaraan (unit), 2017**
Table 8.1.10 **Number of Tested Motor Vehicles by Type of Vehicles (unit), 2017**

	Bulan Month	Mobil Barang Truck Wagon	Bus Buses	Mobil Penumpang Passenger Car	Tempelan	Jumlah Total
	(1)	(2)	(3)	(4)	(6)	(7)
1.	Januari/January	192	12	4	-	208
2.	Pebruari/February	257	13	1	3	274
3.	Maret/March	185	5	2	-	192
4.	April/April	392	12	1	3	408
5.	Mei/May	305	13	6	-	324
6.	Juni/June	245	10	1	-	256
7.	Juli/July	454	14	2	3	473
8.	Agustus/August	394	-	2	-	396
9.	September/September	296	11	3	1	311
10.	Oktober/October	389	9	5	4	407
11.	Nopember/November	479	10	8	-	497
12.	Desember/December	352	11	4	-	367
	Jumlah/Total	3 940	120	39	14	4 113

Sumber : Dinas Perhubungan Kabupaten Asahan
 Source : Transportation Service of Asahan Regency

Tabel
Table**8.1.11****Jumlah Kendaraan Bermotor yang Terdaftar/ Membayar Pajak**
(unit), 2017**Number of Registered Vehicles (unit), 2017**

Bulan Month	Sepeda Motor/ Betorc Motorc ycle	Mobil Penun- gang Passeng er Car	Mikro Bus/ Bus Micro Bus/ Bus	Pick Up/Truk Truck	Alat Berat/ Heavy Equipm ent	Bet or/ Rod a Tiga	Jumlah Total
(1)	(2)	(3)	(4)	(5)	(6)	(7)	(8)
1. Januari/ January	6 347	861	10	448	1	-	7 667
2. Pebruari/ February	5 305	788	2	444	-	-	6 539
3. Maret/ March	5 931	856	11	506	2	8	7 314
4. April/ April	5 296	796	9	426	-	3	6 530
5. Mei/ May	5 826	818	8	445	3	1	7 101
6. Juni/ June	4 990	791	6	346	-	-	6 133
7. Juli/ July	7 386	900	12	502	6	-	8 806
8. Agustus/ August	6 926	914	8	531	2	2	8 383
9. Septembe/ September	6 040	733	11	399	2	-	7 185
10. Oktober/ October	5 945	869	7	509	2	-	7 332
11. Nopember/ November	5 171	851	11	494	-	-	6 527
12. Desember/ December	7 360	1 267	13	649	-	-	9 289
Jumlah/Total	72 523	10 444	108	5 699	18	14	88 806

Sumber : Badan Pengelolaan Pajak dan Retribusi Daerah Provinsi Sumatera Utara Kisaran

Source : Revenue Service of North Sumatra Province, Kisaran

Tabel 8.1.12 **Jumlah Kendaraan Bermotor yang Terdaftar/ Membayar Pajak (unit), 2007-2017**
Table *Number of Registered Vehicles (unit), 2007 – 2017*

Tahun Year	Sepeda Motor/Betor Motorcycle	Mobil Penumpang Passenger Car	Mikro Bus/ Bus Micro Bus/Bus	Pick Up/Truk Truck	Alat Berat/ Heavy Equipment	Jumlah Total
(1)	(2)	(3)	(4)	(5)	(6)	(7)
2007	68 986	3 762	280	3 572	18	76 618
2008	65 668	3 731	288	3 311	16	73 014
2009	76 178	4 665	56	3 658	10	84 567
2010	75 658	5 329	50	3 824	12	84 873
2011	90 240	6 032	82	4 769	19	101 142
2012	92 268	6 536	88	5 055	11	103 958
2013	92 934	7 071	104	5 103	9	105 221
2014	89 047	8 042	98	5 527	7	102 721
2015	85 162	9 659	97	6 010	4	100 932
2016	81 261	8 741	102	5 991	4	96 099
2017	72 537	10 444	108	5 699	18	88 806

Sumber : Badan Pengelolaan Pajak dan Retribusi Daerah Provinsi Sumatera Utara Kisaran
 Source : Revenue Service of North Sumatra Province, Kisaran

Tabel
Table 8.1.13

**Jumlah Kecelakaan Lalu Lintas dan Akibatnya yang Tercatat di
Polres Asahan, 2012 - 2017**
**Number of Traffic Accidents and Victims Registered in Asahan
Regency's Police, 2012 – 2017**

Bulan Month	Jumlah Kecelakaan Total Accident	Meninggal Dunia Death (orang/p eople)	Luka-luka Berat Seriously Injurer (orang/p eople)	Luka- luka Ringan Lightly Injurer (orang)	Kerugian Materi Material Damage (000 rp)
(1)	(2)	(3)	(4)	(5)	(7)
2012 ^{r)}	812	279	295	1 105	1 360 250 000
2013	545	208	185	645	101 470 000
2014	375	151	146	363	688 150 000
2015	390	129	223	414	278 467 350
2016	453	139	163	548	1 021 050 000
2017	377	121	86	547	722 650 000
Januari/January	35	7	4	73	43 600 000
Pebruari/February	34	13	8	55	72 800 000
Maret/March	29	7	6	31	71 150 000
April/April	37	8	14	44	52 650 000
Mei/May	34	11	10	56	81 600 000
Juni/June	29	10	1	44	57 550 000
Juli/July	45	9	7	77	105 700 000
Agustus/August	30	10	8	44	61 900 000
September/September	21	9	3	23	14 100 000
Oktober/October	35	11	10	47	49 000 000
Nopember/November	22	12	8	25	68 900 000
Desember/December	26	14	7	28	43 700 000

Sumber : Satuan Lalu Lintas Polres Asahan
 Source : Traffic Unit of Asahan Regency's Police Department
 Keterangan/Note: r) = Angka Perbaikan/revised figured

Tabel 8.1.14 **Jumlah Surat Ijin Mengemudi (SIM) yang Dikeluarkan Menurut Kategori, 2017**
Table 8.1.14 **Number of Driving License Issued by Category, 2017**

Bulan <i>Month</i>	Jenis SIM <i>License Type</i>				
	A	AU	B1	B1U	B2
(1)	(2)	(3)	(4)	(5)	(6)
1. Januari/ <i>January</i>	914	3	106	132	9
2. Pebruari/ <i>February</i>	906	5	102	98	7
3. Maret/ <i>March</i>	876	3	86	110	10
4. April/ <i>April</i>	629	3	87	93	7
5. Mei/ <i>May</i>	745	5	85	116	3
6. Juni/ <i>June</i>	581	4	59	65	3
7. Juli/ <i>July</i>	843	8	108	116	8
8. Agustus/ <i>August</i>	833	3	99	117	5
9. September/ <i>September</i>	598	3	83	89	8
10. Oktober/ <i>October</i>	685	6	107	101	9
11. Nopember/ <i>November</i>	775	7	87	112	7
12. Desember/ <i>December</i>	757	2	100	130	5
Jumlah/<i>Total</i>	9 142	52	1 109	1 279	81

Lanjutan Tabel/*Continued Table 8.1.14*

Bulan <i>Month</i>	Jenis SIM <i>License Type</i>		Jumlah <i>Total</i>
	B2U	C	
(1)	(7)	(8)	(9)
1. Januari/ <i>January</i>	119	1 881	3 164
2. Pebruari/ <i>February</i>	80	1 968	3 166
3. Maret/ <i>March</i>	122	2 031	3 238
4. April/ <i>April</i>	104	1 516	2 439
5. Mei/ <i>May</i>	106	1 886	2 946
6. Juni/ <i>June</i>	47	1 509	2 268
7. Juli/ <i>July</i>	128	2 066	3 277
8. Agustus/ <i>August</i>	111	1 864	3 032
9. September/ <i>September</i>	85	1 417	2 283
10. Oktober/ <i>October</i>	115	1 533	2 556
11. Nopember/ <i>November</i>	119	2 184	3 291
12. Desember/ <i>December</i>	152	2 008	3 154
Jumlah/<i>Total</i>	1 288	21 863	34 814

Sumber : Satuan Lalu Lintas Polres Asahan

Source : *Traffic Unit of Asahan Regency's Police Department*

Tabel
Table**8.1.15**

Jumlah Surat Ijin Mengemudi (SIM) yang Dikeluarkan Menurut Jenis Kelamin Pemohon, 2017
Number of Driving Licence Issued by Sex of Applicant, 2017

	Bulan Month	Laki-laki Male	Perempuan Female	Jumlah Total
	(1)	(2)	(3)	(4)
1.	Januari/ <i>January</i>	2 824	340	3 164
2.	Pebruari/ <i>February</i>	2 851	315	3 166
3.	Maret/ <i>March</i>	2 891	347	3 238
4.	April/ <i>April</i>	2 175	264	2 439
5.	Mei/ <i>May</i>	2 626	320	2 946
6.	Juni/ <i>June</i>	2 055	213	2 268
7.	Juli/ <i>July</i>	2 864	413	3 277
8.	Agustus/ <i>August</i>	2 708	324	3 032
9.	September/ <i>September</i>	2 034	249	2 283
10.	Oktober/ <i>October</i>	2 268	288	2 556
11.	Nopember/ <i>November</i>	2 756	535	3 291
12.	Desember/ <i>December</i>	2 840	314	3 154
	Jumlah/Total	30 892	3 922	34 814

Sumber : Satuan Lalu Lintas Polres Asahan

Source : *Traffic Unit of Asahan Regency's Police Department*

Tabel 8.1.16 **Jumlah Surat Ijin Mengemudi (SIM) A yang Dikeluarkan Menurut Kategori, 2017**
Table 8.1.16 **Number of Driving Licences 'A' Issued by Category, 2017**

Bulan Month	Baru New		Perpanjangan Renewel		Hilang/Rusak Lost/Damaged	
	Biasa Regular	Umum General	Biasa Regular	Umum General	Biasa Regular	Umum General
(1)	(2)	(3)	(4)	(5)	(6)	(7)
1. Januari/January	463	3	451	-	2	-
2. Pebruari/February	393	5	513	-	3	-
3. Maret/March	339	2	537	1	-	1
4. April/April	234	3	395	-	1	2
5. Mei/May	322	5	423	-	-	-
6. Juni/June	260	4	321	-	1	-
7. Juli/July	356	7	487	1	-	3
8. Agustus/August	285	1	548	2	3	-
9. September/ September	194	1	404	2	2	-
10. Oktober/October	223	4	462	2	-	1
11. Nopember/November	309	5	466	2	3	-
12. Desember/December	257	-	500	2	2	3
Jumlah/Total	3 635	40	5 507	12	17	10

Sumber : Satuan Lalu Lintas Polres Asahan

Source : Traffic Unit of Asahan Regency's Police Department

Tabel 8.1.17 **Jumlah Surat Ijin Mengemudi (SIM) B1 yang Dikeluarkan Menurut Kategori, 2017**
Table 8.1.17 **Number of Driving Licences 'B1' Issued by Category, 2017**

Bulan Month	Baru New		Perpanjangan Renewel		Hilang/Rusak Lost/Damaged	
	Biasa Regular	Umum General	Biasa Regular	Umum General	Biasa Regular	Umum General
(1)	(2)	(3)	(4)	(5)	(6)	(7)
1. Januari/January	78	85	28	47	2	3
2. Pebruari/February	65	57	37	41	-	2
3. Maret/March	63	62	23	48	4	1
4. April/April	64	53	23	40	3	2
5. Mei/May	52	58	33	58	-	3
6. Juni/June	38	32	21	33	-	-
7. Juli/July	77	55	31	61	1	3
8. Agustus/August	66	59	33	58	3	2
9. September/September	60	52	23	37	1	3
10. Oktober/October	84	60	23	41	2	1
11. Nopember/November	65	71	22	41	3	-
12. Desember/December	61	58	39	72	5	2
Jumlah/Total	773	702	336	577	24	22

Sumber : Satuan Lalu Lintas Polres Asahan

Source : Traffic Unit of Asahan Regency's Police Department

Tabel
Table**8.1.18****Jumlah Surat Ijin Mengemudi (SIM) B2 yang Dikeluarkan Menurut Kategori, 2017**
Number of Driving Licences 'B2' Issued by Category, 2017

Bulan <i>Month</i>	Baru <i>New</i>		Perpanjangan <i>Renewel</i>		Hilang/Rusak <i>Lost/Damaged</i>	
	Biasa <i>Regular</i>	Umum <i>General</i>	Biasa <i>Regular</i>	Umum <i>General</i>	Biasa <i>Regular</i>	Umum <i>General</i>
(1)	(2)	(3)	(4)	(5)	(6)	(7)
1. Januari/ <i>January</i>	6	63	3	56	2	4
2. Pebruari/ <i>February</i>	6	34	1	46	-	3
3. Maret/ <i>March</i>	10	52	-	70	11	2
4. April/ <i>April</i>	7	47	-	57	3	1
5. Mei/ <i>May</i>	2	40	1	66	2	-
6. Juni/ <i>June</i>	3	23	-	24	3	11
7. Juli/ <i>July</i>	6	63	2	65	2	10
8. Agustus/ <i>August</i>	2	59	3	52	5	-
9. September/ <i>September</i>	8	47	-	38	2	2
10. Oktober/ <i>October</i>	8	68	1	47	3	2
11. Nopember/ <i>November</i>	7	54	-	65	11	1
12. Desember/ <i>December</i>	5	46	-	106	5	12
Jumlah/Total	70	596	11	692	49	48

Sumber : Satuan Lalu Lintas Polres Asahan

Source : *Traffic Unit of Asahan Regency's Police Department*

Tabel 8.1.19 **Jumlah Surat Ijin Mengemudi (SIM) C yang Dikeluarkan Menurut Kategori, 2017**
Table 8.1.19 **Number of Driving Licences 'C' Issued by Category, 2017**

Bulan Month	Baru New		Perpanjangan Renewel		Hilang/Rusak Lost/Damaged	
	Biasa Regular	Umum General	Biasa Regular	Umum General	Biasa Regular	Umum General
(1)	(2)	(3)	(4)	(5)	(6)	(7)
1. Januari/January	677	-	1 204	-	16	-
2. Pebruari/February	628	-	1 340	-	13	-
3. Maret/March	626	-	1 405	-	-	-
4. April/April	466	-	1 050	-	5	-
5. Mei/May	592	-	1 294	-	-	-
6. Juni/June	396	-	1 113	-	4	-
7. Juli/July	786	-	1 280	-	-	-
8. Agustus/August	499	-	1 365	-	3	-
9. September/September	351	-	1 066	-	12	-
10. Oktober/October	376	-	1 157	-	13	-
11. Nopember/November	719	-	1 465	-	11	-
12. Desember/December	415	-	1 593	-	7	-
Jumlah/Total	6 531	-	15 332	-	84	-

Sumber : Satuan Lalu Lintas Polres Asahan

Source : Traffic Unit of Asahan Regency's Police Department

Tabel 8.1.20 Daftar Nama Perusahaan Mobil Angkutan (MPU)/ Bus Umum Penumpang dan Jumlah Armada Aktif, 2013 -2017
Table *List of Names Public Bus Company and Total Active Unit, 2013 - 2017*

Nama Perusahaan <i>Name of Company</i>	Jumlah Armada <i>Total Unit</i>				
	2013	2014	2015	2016	2017
(1)	(2)	(3)	(4)	(5)	(6)
1. KPN Makmur (Kota)	6	4	3	3	3
2. CV. Maslab (AKDP)	-	-	-	-	-
3. Gaya Baru (Koperasi)	-	-	-	-	-
4. P.O. Merpati Kencana	1	1	1	1	1
5. P.O. Batu Bara (AKDP)	-	-	-	-	-
6. P.O. Tanjung Tiram (AKDP)	-	-	-	-	-
7. CV. Sitodor Jaya	12	12	10	9	9
8. CV. Putra Asahan	9	7	5	7	7
9. CV. Roda Prima	5	3	2	2	2
10. CV. Sri Mersing	-	-	-	-	-
11. CV. Merpati Tour	10	9	6	30	20
12. POVRI	-	-	-	-	-
13. CV. Indra Sakti	-	-	-	-	-
14. CV. Sri Mersing Indah	-	-	-	-	-
15. CV. Asahan Raya	-	-	-	-	-
16. CV. Yudha Putra	3	4	3	4	4
17. Bintang S	-	-	-	-	-
18. CV. Armada Jaya	19	17	10	17	20
Jumlah/Total	65	57	40	73	66

Sumber : Dinas Perhubungan Kabupaten Asahan

Source : *Transportation Service of Asahan Regency*

Tabel 8.1.21 **Daftar Nama Perusahaan Angkutan Barang dan Jumlah Armada Aktif, 2012 - 2016**
Table 8.1.21 **List of Names Cargo Transportation Company and Total Active Unit, 2012 - 2016**

	Nama Perusahaan Name of Company	Jumlah Armada Total Unit				
		2012 ^r	2013 ^r	2014	2015	2016
	(1)	(2)	(3)	(4)	(5)	(6)
1.	Mestika Jaya	28	14	16	26	41
2.	CV Mitra	-	16	16	10	10
3.	Koperasi Armada Jaya	807	284	333	240	100
4.	Koperasi KSU PKA 21	814	893	901	751	724
5.	PT Anugrah Multi Trans Sumatra	3	-	33	33	-
6.	CV Nugraha	200	150	153	153	-
7.	CV Semangat Jaya	20	24	26	30	28
8.	CV Taman Setia	-	-	241	296	308
9.	CV Anugrah	-	-	52	52	-
10.	CV Ekspedisi Usaha Baru	-	-	10	10	10
11.	CV Jasa Sahabat Abadi	-	-	51	68	82
12.	CV. RIZKI	-	-	-	-	12
13.	PT. SINTONG ABADI	-	-	-	-	40
Jumlah/Total		1 872	1 381	1 832	1 669	1 355

Sumber : Dinas Perhubungan Kabupaten Asahan
 Source : Transportation Service of Asahan Regency
 Keterangan/Note : r) = Angka Perbaikan/revised figured

Tabel 8.1.22
Daftar Nama Perusahaan Becak Bermotor (Betor) dan Jumlah Armada Aktif, 2012 - 2016
List of Names Pedicab Motorized Company and Total Active Unit, 2012 - 2016

Nama Perusahaan <i>Name of Company</i>	Jumlah Armada <i>Total Unit</i>				
	2012	2013	2014	2015	2016
(1)	(2)	(3)	(4)	(5)	(6)
1. Koperasi KOPTINDO	22	20	7	4	1
2. Koperasi SKAMEL	13	16	9	5	3
3. Koperasi PRIMKOPOL	3	-	1	-	1
4. Koperasi PWI	4	1	-	-	-
5. SKMPB	20	21	16	5	5
6. Koperasi Sejahtera	8	11	5	3	-
7. Koperasi TM. Tamasya	11	28	2	2	3
8. Koperasi GAB	12	23	8	9	6
9. CV. Merpati Tour	1	-	-	-	-
10. Koperasi MTG	20	9	3	2	2
11. Koperasi ABP	-	1	-	-	-
12. LSM PASSA	48	1	-	-	-
13. Koperasi KOKARLIS	5	2	1	1	1
14. Koperasi Armada Jaya	65	39	18	11	5
15. Koperasi Lasykar Asahan	15	-	-	-	-
16. Koperasi Sahabat	12	7	2	7	5
17. PMDU	-	-	-	-	-
18. HIMPAN	6	1	-	1	-
19. Koperasi Swadiri	5	4	-	1	1
Jumlah/Total	270	184	72	51	33

Sumber : Dinas Perhubungan Kabupaten Asahan

Source : *Transportation Service of Asahan Regency*

8.2 Komunikasi

Tabel 8.2.1 **Produksi Pos Menurut Jenisnya di Kabupaten Asahan, 2013 – 2017**
Table 8.2.1 **Post Production by Type in Asahan Regency, 2013 - 2017**

Jenis Pos <i>Type of Post</i>	Satuan <i>unit</i>	Tahun <i>Year</i>		
		2013	2014	2015
(1)	(2)	(3)	(4)	(5)
1. Surat Pos				
a. Dalam Negeri				
-Biasa	Lembar	41 255	-	1 698
-Tercatat	Lembar	2 393	-	-
-Kilat biasa	Lembar	11 526	-	-
-Kilat Khusus	Lembar	192 582	2 132	80 616
-Kilat Tercatat	Lembar	-	704	-
-Facsimile	Lembar	-	-	-
b. Luar Negeri				
-Biasa	Lembar	200	-	-
-Tercatat	Lembar	502	10	152
2. Paket Pos				
a. Dalam Negeri	Kg	148 520	1 300	47 296
b. Luar Negeri	Kg	1 700	-	150
3. Wesel Pos				
a. Dikirim	Rupiah	23 313 253 804	1 543 639 893	15 573 063 394
b. Dibayar	Rupiah	40 357 551 683	6 461 831 797	17 180 879 905

Lanjutan Tabel/*Continued Table 8.2.1*

Jenis Pos <i>Type of Post</i>	Satuan <i>unit</i>	Tahun <i>Year</i>	
		2016	2017
(1)	(2)	(6)	(7)
1. Surat Pos			
a. Dalam Negeri			
-Biasa	Lembar	1 955	14 020
-Tercatat	Lembar	-	-
-Kilat biasa	Lembar	-	-
-Kilat Khusus	Lembar	85 208	132 021
-Kilat Tercatat	Lembar	-	-
-Facsimile	Lembar	-	-
b. Luar Negeri			
-Biasa	Lembar	-	-
-Tercatat	Lembar	355	255
2. Paket Pos			
a. Dalam Negeri	Kg	79 258	120 866
b. Luar Negeri	Kg	90	356
3. Wesel Pos			
a. Dikirim	Rupiah	57 968 429 008	70 495 659 766
b. Dibayar	Rupiah	49 815 937 920	30 396 244 251

Sumber : PT Pos Indonesia (Persero) Kantor Pos Kisaran

Source : *State Enterprise of Post of Kisaran*

Tabel 8.2.2 **Jumlah Tenaga/Karyawan Tiap-Tiap Kantor Pos Di bawah Kantor Pos Pemeriksa Kisaran (orang), 2017**
Table 8.2.2 **Number of Employees Post Office by Region, Under Kisaran's Inspection Post Office (people), 2017**

	Kantor Pos On Line On Line Post Office	Kode Pos Post Code	Jumlah Tenaga/Karyawan Employees	
			Supporting	Delivery
	(1)	(2)	(3)	(4)
1.	Kprk Kisaran	21200	12	12
2.	KP Cabang Sungai Bejangkar	21252	1	1
3.	KP Cabang Tanjung Tiram	21253	1	1
4.	KP Cabang Labuhan Ruku	21254	2	1
5.	KP Cabang Lima Puluh	21255	2	1
6.	KP Cabang Indrapura	21256	2	1
7.	KP Cabang Kuala Tanjung	21257	1	1
8.	KP Cabang Sungai Silau	21261	1	1
9.	KP Cabang BP Mandoge	21262	1	1
10.	KP Cabang Binjai Serbangan	21263	1	1
11.	KP Cabang Meranti	21264	1	1
12.	KP Cabang Simpang Empat	21271	2	1
13.	KP Cabang Air Batu	21272	1	1
14.	KP Cabang Pulau Raja	21273	1	1
15.	KP Cabang Bandar Pulau	21274	1	1
16.	KP Cabang Aek Loba	21275	1	1
17.	KP Cabang Tanjung Balai	21300	5	2
18.	KP Cabang Bagan Asahan	21351	1	1
19.	KP Cabang Sungai Kepayang	21381	1	1
20.	KP Cabang Tanjung Ledong	21475	1	1

Lanjutan Tabel/*Continued Table 8.2.2*

	Kantor Pos On Line <i>On Line Post Office</i>	Kode Pos <i>Post Code</i>	Jumlah Karyawan <i>Employees</i>	
			<i>Supporting</i>	<i>Delivery</i>
	(1)	(2)	(3)	(4)
21.	KP Cabang Kebun Kopi	21657B1	1	-
22.	LE Bunut	21211D1	1	-
23.	LE Sentang	21224D1	1	-
24.	LE Matahalasan	21325D1	1	-
25.	Agen Pos Cokro	21216C1	1	-
26.	Agen Pos Yulia	21229C1	1	-
27.	Agen Pos Kokalum	21257C1	1	-
28.	Agen Pos AKA	21311C1	1	-
29.	Agen Pos PWB	21315C1	1	-
30.	Agen Pos Supiah	21654C1	1	-
31.	Agen Pos AMIN MULTI ADMAJAYA	9842004	1	-
32.	Agen Pos IBNU SURYA	21218C1	1	-
33.	Agen Pos WINDY	21229C2	1	-
Jumlah/Total			52	32

Sumber : PT Pos Indonesia (Persero) Kantor Pos Kisaran

Source : *State Enterprise of Post of Kisaran*

Tabel 8.2.3 **Jumlah Kantor Pos On Line Di bawah Kantor Pos Pemeriksa Kisaran 21200 (unit), 2017**
Number of On Line Post Office by Under Kisaran's Inspection Post Office (unit), 2017

	Kantor Pos On Line On Line Post Office	Kode Pos Post Code	Jenis Jaringan Network Type	Keterangan Note
	(1)	(2)	(3)	(4)
1.	Kprk Kisaran	21200	V-SAT BWN	Untuk Semua Jenis Layanan
2.	KP Cabang Sungai Bejangkar	21252	V-SAT TELKOMSEL	Untuk Semua Jenis Layanan
3.	KP Cabang Tanjung Tiram	21253	V-SAT-BWN	Untuk Semua Jenis Layanan
4.	KP Cabang Labuhan Ruku	21254	V-SAT BWN	Untuk Semua Jenis Layanan
5.	KP Cabang Lima Puluh	21255	V-SAT-BWN	Untuk Semua Jenis Layanan
6.	KP Cabang Indrapura	21256	V-SAT-TELKOMSEL	Untuk Semua Jenis Layanan
7.	KP Cabang Kuala Tanjung	21257	V-SAT-TELKOMSEL	Untuk Semua Jenis Layanan
8.	KP Cabang Sungai Silau	21261	V-SAT-TELKOMSEL	Untuk Semua Jenis Layanan
9.	KP Cabang BP Mandoge	21262	V-SAT-TELKOMSEL	Untuk Semua Jenis Layanan
10.	KP Cabang Binjai Serbangan	21263	V-SAT-TELKOMSEL	Untuk Semua Jenis Layanan
11.	KP Cabang Meranti	21264	V-SAT-BWN	Untuk Semua Jenis Layanan
12.	KP Cabang Simpang Empat	21271	V-SAT-BWN	Untuk Semua Jenis Layanan
13.	KP Cabang Air Batu	21272	V-SAT-BWN	Untuk Semua Jenis Layanan
14.	KP Cabang Pulau Raja	21273	V-SAT-BWN	Untuk Semua Jenis Layanan
15.	KP Cabang Bandar Pulau	21274	V-SAT-TELKOMSEL	Untuk Semua Jenis Layanan
16.	KP Cabang Aek Loba	21275	V-SAT-BWN	Untuk Semua Jenis Layanan
17.	KP Cabang Tanjung Balai	21300	V-SAT-BWN	Untuk Semua Jenis Layanan
18.	KP Cabang Bagan Asahan	21351	V-SAT-BWN	Untuk Semua Jenis Layanan
19.	KP Cabang Sungai Kepayang	21381	V-SAT-BWN	Untuk Semua Jenis Layanan
20.	KP Cabang Tanjung Ledong	21475	V-SAT-BWN	Untuk Semua Jenis Layanan

Lanjutan Tabel/*Continued Table* 8.2.3

Kantor Pos On Line <i>On Line Post Office</i>	Kode Pos <i>Post Code</i>	Jenis Jaringan <i>Network Type</i>	Keterangan <i>Note</i>
(1)	(2)	(3)	(4)
21. KP Cabang Kebun Kopi	212C101	V-SAT-BWN	Untuk Semua Jenis Layanan
22. LE Bunut	212C102	GPRS	Untuk Semua Jenis Layanan
23. LE Sentang	212C103	GPRS	Untuk Semua Jenis Layanan
24. LE Matahalasan	212C104	GPRS	Untuk Semua Jenis Layanan
25. Agen Pos Cokro	21216C1	GPRS	Untuk Semua Jenis Layanan
26. Agen Pos Yulia	21229C1	GPRS	Untuk Semua Jenis Layanan
27. Agen Pos Kokalum	21257C1	GPRS	Untuk Semua Jenis Layanan
28. Agen Pos AKA	21311C1	GPRS	Untuk Semua Jenis Layanan
29. Agen Pos PWB	21315C1	GPRS	Untuk Semua Jenis Layanan
30. Agen Pos Supiah	21654C1	GPRS	Untuk Semua Jenis Layanan
31. Agen Pos AMIN MULTI ADMAJAYA	9842004	GPRS	Untuk Semua Jenis Layanan
32. Agen Pos IBNU SURYA	21218C1	GPRS	Untuk Semua Jenis Layanan
33. Agen Pos WINDY	21229C2	GPRS	Untuk Semua Jenis Layanan

Sumber : PT Pos Indonesia (Persero) Kantor Pos Kisaran

Source : *State Enterprise of Post of Kisaran*

Tabel 8.2.4 Jumlah Kiriman Standar yang Dikirim dari Masing-Masing Kantor Pos Di bawah Kantor Pos Pemeriksa Kisaran (buah), 2017
Number of Sended Standard Mail by Type and Post Office by Under Kisaran's Inspection Post Office (unit), 2017

	Kantor Pos On Line <i>On Line Post Office</i>	Kode Pos <i>Post Code</i>	Kiriman Standar <i>Standar Delivery</i>	
			Surat Biasa <i>Regular Mail</i>	Paket Biasa <i>Regular Pack</i>
	(1)	(2)	(3)	(4)
1.	KPRK Kisaran	21200	8 577	1 017
2.	KP Cabang Sungai Bejangkar	21252	113	14
3.	KP Cabang Tanjung Tiram	21253	60	49
4.	KP Cabang Labuhan Ruku	21254	50	20
5.	KP Cabang Lima Puluh	21255	80	35
6.	KP Cabang Indrapura	21256	120	61
7.	KP Cabang Kuala Tanjung	21257	3 110	35
8.	KP Cabang Sungai Silau	21261	50	11
9.	KP Cabang BP Mandoge	21262	60	116
10.	KP Cabang Binjai Serbangan	21263	300	39
11.	KP Cabang Meranti	21264	60	46
12.	KP Cabang Simpang Empat	21271	60	85
13.	KP Cabang Air Batu	21272	180	25
14.	KP Cabang Pulau Raja	21273	120	38
15.	KP Cabang Bandar Pulau	21274	55	34
16.	KP Cabang Aek Loba	21275	108	70
17.	KP Cabang Tanjung Balai	21300	440	665
18.	KP Cabang Bagan Asahan	21351	48	125
19.	KP Cabang Sungai Kepayang	21381	42	3
20.	KP Cabang Tanjung Ledong	21475	25	19
21.	KP Cabang Kebun Kopi	21657B1	362	9

Lanjutan Tabel/*Continued Table* 8.2.4

	Kantor Pos On Line <i>On Line Post Office</i>	Kode Pos <i>Post Code</i>	Kiriman Standar <i>Standar Delivery</i>	
			Surat Biasa <i>Regular Mail</i>	Paket Biasa <i>Regular Pack</i>
	(1)	(2)	(3)	(4)
22.	LE Bunut	21211D1	-	8
23.	LE Sentang	21224D1	-	3
24.	LE Matahalasan	21325D1	-	3
25.	Agen Pos Cokro	21216C1	-	2 071
26.	Agen Pos IBNU SURYA	21218C1	-	92
27.	Agen Pos WINDY	21229C2	-	3
28.	Agen Pos Yulia	21229C1	-	-
29.	Agen Pos Supiah	21654C1	-	9
30.	Agen Pos Kokalum	21257C1	-	57
31.	Agen Pos AKA	212C105	-	956
32.	Agen Pos PWB	21315C1	-	3
Jumlah/Total			14 020	5 721

Sumber : PT Pos Indonesia (Persero) Kantor Pos Kisaran

Source : *State Enterprise of Post of Kisaran*

Tabel 8.2.5 **Jumlah Kiriman Standar yang Diterima dari Masing-Masing Kantor Pos Di bawah Kantor Pos Pemeriksa Kisaran (buah), 2017**
Table 8.2.5 **Number of Recorded Standard Mail Accepted by Origin of Sender (unit), 2017**

	Kantor Pos On Line <i>On Line Post Office</i>	Kode Pos <i>Post Code</i>	Kiriman Standar <i>Standar Delivery</i>	
			Surat Biasa <i>Regular Mail</i>	Paket Biasa <i>Regular Pack</i>
	(1)	(2)	(3)	(4)
1.	KPRK Kisaran	21200	189	553
2.	KP Cabang Sungai Bejangkar	21252	36	235
3.	KP Cabang Tanjung Tiram	21253	32	258
4.	KP Cabang Labuhan Ruku	21254	46	62
5.	KP Cabang Lima Puluh	21255	31	58
6.	KP Cabang Indrapura	21256	45	69
7.	KP Cabang Kuala Tanjung	21257	53	57
8.	KP Cabang Sungai Silau	21261	35	30
9.	KP Cabang BP Mandoge	21262	43	43
10.	KP Cabang Binjai Serbangan	21263	57	80
11.	KP Cabang Meranti	21264	49	85
12.	KP Cabang Simpang Empat	21271	52	89
13.	KP Cabang Air Batu	21272	26	85
14.	KP Cabang Pulau Raja	21273	47	57
15.	KP Cabang Bandar Pulau	21274	32	69
16.	KP Cabang Aek Loba	21275	30	93
17.	KP Cabang Tanjung Balai	21300	96	152
18.	KP Cabang Bagan Asahan	21351	29	28
19.	KP Cabang Sungai Kepayang	21381	38	61
20.	KP Cabang Tanjung Ledong	21475	35	58
	Jumlah/Total		1 001	2 222

Sumber : PT Pos Indonesia (Persero) Kantor Pos Kisaran

Source : State Enterprise of Post of Kisaran

Tabel
Table

8.2.6

Jumlah Kiriman Prioritas yang Dikirim dari Masing-Masing Kantor Pos Di bawah Kantor Pos Pemeriksa Kisaran (buah), 2017
Number of Sended Proritas by Type and Post Office by Under Kisaran's Inspection Post Office (unit), 2017

	Kantor Pos On Line On Line Post Office	Kode Pos Post Code	Kiriman Prioritas Priority Delivery	
			Surat Pos Kilat Khusus	Paket Pos Kilat Khusus
	(1)	(2)	(3)	(4)
1.	KPRK Kisaran	21200	82 897	4 264
2.	KP Cabang Sungai Bejangkar	21252	752	316
3.	KP Cabang Tanjung Tiram	21253	997	762
4.	KP Cabang Labuhan Ruku	21254	1 639	389
5.	KP Cabang Lima Puluh	21255	2 219	1 087
6.	KP Cabang Indrapura	21256	5 632	1 380
7.	KP Cabang Kuala Tanjung	21257	2 977	638
8.	KP Cabang Sungai Silau	21261	655	305
9.	KP Cabang BP Mandoge	21262	905	463
10.	KP Cabang Binjai Serbangan	21263	887	369
11.	KP Cabang Meranti	21264	676	231
12.	KP Cabang Simpang Empat	21271	2 109	859
13.	KP Cabang Air Batu	21272	1 094	982
14.	KP Cabang Pulau Raja	21273	1 638	868
15.	KP Cabang Bandar Pulau	21274	793	213
16.	KP Cabang Aek Loba	21275	883	305
17.	KP Cabang Tanjung Balai	21300	7 778	2 983
18.	KP Cabang Bagan Asahan	21351	1 007	174
19.	KP Cabang Sungai Kepayang	21381	879	90
20.	KP Cabang Tanjung Ledong	21475	727	165
21.	KP Cabang Kebun Kopi	21657B1	91	97

Lanjutan Tabel/*Continued Table* 8.2.6

	Kantor Pos On Line <i>On Line Post Office</i>	Kode Pos <i>Post Code</i>	Kiriman Prioritas <i>Priority Delivery</i>	
			Surat Pos Kilat Khusus	Paket Pos Kilat Khusus
	(1)	(2)	(3)	(4)
22.	LE Bunut	21211D1	236	2
23.	LE Sentang	21224D1	84	4
24.	LE Matahalasan	21325D1	33	11
25.	Agen Pos Cokro	21216C1	764	24
26.	Agen Pos IBNU SURYA	21218C1	6 330	140
27.	Agen Pos WINDY	21229C2	529	7
28.	Agen Pos Yulia	21229C1	5	-
29.	Agen Pos Supiah	21654C1	199	16
30.	Agen Pos Kokalum	21257C1	2 476	348
31.	Agen Pos AKA	212C105	4 079	295
32.	Agen Pos PWB	21315C1	51	25
Jumlah/Total			132 021	17 812

Sumber : PT Pos Indonesia (Persero) Kantor Pos Kisaran

Source : *State Enterprise of Post of Kisaran*

Tabel
Table**8.2.7****Jumlah Kiriman Prioritas yang Diterima dari Masing-Masing Kantor Pos Di bawah Kantor Pos Pemeriksa Kisaran (buah), 2017**
Number of Recorded Proritas by Type and Post Office by Under Kisaran's Inspection Post Office (unit), 2017

	Kantor Pos On Line <i>On Line Post Office</i>	Kode Pos <i>Post Code</i>	Kiriman Prioritas <i>Priority Delivery</i>	
			Surat Pos Kilat Khusus	Paket Pos Kilat Khusus
	(1)	(2)	(3)	(4)
1.	Kprk Kisaran	21200	91 712	39 305
2.	KP Cabang Sungai Bejangkar	21252	4 568	1 958
3.	KP Cabang Tanjung Tiram	21253	5 223	2 239
4.	KP Cabang Labuhan Ruku	21254	5 650	2 422
5.	KP Cabang Lima Puluh	21255	10 293	4 411
6.	KP Cabang Indrapura	21256	14 277	6 119
7.	KP Cabang Kuala Tanjung	21257	19 578	8 391
8.	KP Cabang Sungai Silau	21261	6 135	2 629
9.	KP Cabang BP Mandoge	21262	6 754	2 894
10.	KP Cabang Binjai Serbangan	21263	5 136	2 201
11.	KP Cabang Meranti	21264	6 508	2 789
12.	KP Cabang Simpang Empat	21271	8 353	3 580
13.	KP Cabang Air Batu	21272	4 512	1 934
14.	KP Cabang Pulau Raja	21273	9 044	3 876
15.	KP Cabang Bandar Pulau	21274	5 705	2 445
16.	KP Cabang Aek Loba	21275	5 991	2 568
17.	KP Cabang Tanjung Balai	21300	40 727	17 454
18.	KP Cabang Bagan Asahan	21351	8 383	3 593
19.	KP Cabang Sungai Kepayang	21381	6 130	2 627
20.	KP Cabang Tanjung Ledong	21475	5 512	2 362
	Jumlah/Total		270 191	115 797

Sumber : PT Pos Indonesia (Persero) Kantor Pos Kisaran

Source : *State Enterprise of Post of Kisaran*

Tabel
Table

8.2.8

Jumlah Kiriman Wesel Pos dari Masing-Masing Kantor Pos Di bawah Kantor Pos Pemeriksa Kisaran (rp), 2017
Number of Dispatch Money Orders by Type and Post Office by Under Kisaran's Inspection Post Office (rp), 2017

	Kantor Pos On Line On Line Post Office	Kode Pos Post Code	Kiriman Wesel Pos Money Orders Delivery	
			Wesel Pos Prima	Wesel Pos Instan
	(1)	(2)	(3)	(4)
1.	Kprk Kisaran	21200	300604000	2103481000
2.	KP Cabang Sungai Bejangkar	21252	-	143300000
3.	KP Cabang Tanjung Tiram	21253	228000000	683761000
4.	KP Cabang Labuhan Ruku	21254	6300000	420672000
5.	KP Cabang Lima Puluh	21255	-	281790000
6.	KP Cabang Indrapura	21256	2500000	784264000
7.	KP Cabang Kuala Tanjung	21257	529600000	184455000
8.	KP Cabang Sungai Silau	21261	1500000	361105000
9.	KP Cabang BP Mandoge	21262	-	312050000
10.	KP Cabang Binjai Serbangan	21263	-	350793000
11.	KP Cabang Meranti	21264	1850000	272994000
12.	KP Cabang Simpang Empat	21271	207100000	592036000
13.	KP Cabang Air Batu	21272	40000	451772000
14.	KP Cabang Pulau Raja	21273	600000	240257000
15.	KP Cabang Bandar Pulau	21274	116500000	93405000
16.	KP Cabang Aek Loba	21275	153000000	250780000
17.	KP Cabang Tanjung Balai	21300	983280000	959895000
18.	KP Cabang Bagan Asahan	21351	3000000	411256187
19.	KP Cabang Sungai Kepayang	21381	-	147825000
20.	KP Cabang Tanjung Ledong	21475	-	384742000
21.	KP Cabang Kebun Kopi	21657B1	-	-
22.	LE Bunut	21211D1	-	-
23.	LE Sentang	21224D1	-	7570000
24.	LE Matahalasan	21325D1	-	58155000
Jumlah/Total			538142000	9496358187

Lanjutan Tabel/*Continued Table* 8.2.6

Kantor Pos On Line <i>On Line Post Office</i>	Kode Pos <i>Post Code</i>	Kiriman Wesel Pos <i>Money Orders Delivery</i>	
		Western Union	Wesel Dalam Negeri
(1)	(2)	(5)	(6)
1. Kprk Kisaran	21200	331 717 626	20 563 954 023
2. KP Cabang Sungai Bejangkar	21252	-	299 129 000
3. KP Cabang Tanjung Tiram	21253	66 872 170	6 387 966 912
4. KP Cabang Labuhan Ruku	21254	37 145 299	3 255 318 519
5. KP Cabang Lima Puluh	21255	8 765 000	2 702 530 120
6. KP Cabang Indrapura	21256	291 090 366	2 323 077 939
7. KP Cabang Kuala Tanjung	21257	1 278 331 322	1 012 320 045
8. KP Cabang Sungai Silau	21261	-	766 425 212
9. KP Cabang BP Mandoge	21262	6 010 000	810 306 000
10. KP Cabang Binjai Serbangan	21263	-	840 568 978
11. KP Cabang Meranti	21264	4 560 000	1 314 786 835
12. KP Cabang Simpang Empat	21271	58 813 369	1 713 607 961
13. KP Cabang Air Batu	21272	11 230 000	3 672 887 181
14. KP Cabang Pulau Raja	21273	7 400 000	5 135 576 623
15. KP Cabang Bandar Pulau	21274	1 565 000	1 076 369 000
16. KP Cabang Aek Loba	21275	-	646 084 549
17. KP Cabang Tanjung Balai	21300	237 867 699	2 892 102 740
18. KP Cabang Bagan Asahan	21351	40 468 440	687 730 500
19. KP Cabang Sungai Kepayang	21381	-	1 703 604 651
20. KP Cabang Tanjung Ledong	21475	-	194 355 000
21. KP Cabang Kebun Kopi	21657B1	-	-
22. LE Bunut	21211D1	-	-
23. LE Sentang	21224D1	-	-
24. LE Matahalasan	21325D1	-	80 621 500
Jumlah/Total		2 381 836 291	58 079 323 288

Sumber : PT Pos Indonesia (Persero) Kantor Pos Kisaran

Source : *State Enterprise of Post of Kisaran*

**Jumlah Wesel Pos yang Diterima di Masing-Masing Kantor Pos
Di bawah Kantor Pos Pemeriksa Kisaran (rp), 2017**
**Number of Accepted Money Orders by Type and Post Office by
Under Kisaran's Inspection Post Office (rp), 2017**

Tabel
Table 8.2.7

	Kantor Pos On Line On Line Post Office	Kode Pos Post Code	Kiriman Wesel Pos Money Orders Delivery		
			Wesel Pos Prima	Wesel Pos Instan	Western Union
	(1)	(2)	(3)	(4)	(5)
1.	Kprk Kisaran	21200	92 120 000	2 289 393 775	3 186 753 900
2.	KP Cabang Sungai Bejangkar	21252	1 000 000	382 408 000	271 335 100
3.	KP Cabang Tanjung Tiram	21253	4 056 000	669 840 000	1 074 351 000
4.	KP Cabang Labuhan Ruku	21254	22 250 000	616 775 874	1 129 307 600
5.	KP Cabang Lima Puluh	21255	-	260 757 000	362 514 000
6.	KP Cabang Indrapura	21256	1 620 000	417 579 480	1 019 514 284
7.	KP Cabang Kuala Tanjung	21257	-	207 234 000	440 634 697
8.	KP Cabang Sungai Silau	21261	126 100	359 526 050	123 564 500
9.	KP Cabang BP Mandoge	21262	1 400 000	275 078 000	96 959 400
10.	KP Cabang Binjai Serbangan	21263	1 230 000	929 138 005	1 790 887 100
11.	KP Cabang Meranti	21264	-	1 147 996 000	375 144 400
12.	KP Cabang Simpang Empat	21271	16 530 000	505 736 000	824 826 700
13.	KP Cabang Air Batu	21272	4 500 000	530 710 982	313 788 400
14.	KP Cabang Pulau Raja	21273	500 000	733 335 000	383 268 800
15.	KP Cabang Bandar Pulau	21274	-	345 410 000	27 467 400
16.	KP Cabang Aek Loba	21275	500 000	152 924 000	47 648 000
17.	KP Cabang Tanjung Balai	21300	25 688 000	1 209 397 251	3 260 448 400
18.	KP Cabang Bagan Asahan	21351	4 400 000	339 500 907	880 985 700
19.	KP Cabang Sungai Kepayang	21381	-	111 890 000	49 249 200
20.	KP Cabang Tanjung Ledong	21475	3 100 000	291 144 000	180 858 400
21.	KP Cabang Kebun Kopi	21657B1B1	-	-	-
22.	LE Bunut	21211D1	-	-	-
23.	LE Sentang	21224D1	-	10 100 000	5 943 200
24.	LE Matahalasan	21325D1	-	21 034 000	16 067 600
Jumlah/Total			179 020 100	11 806 908 324	15 861 517 781

Lanjutan Tabel/*Continued Table 8.2.7*

	Kantor Pos On Line <i>On Line Post Office</i>	Kode Pos <i>Post Code</i>	Kiriman Wesel Pos <i>Money Orders Delivery</i>		
			<i>Express Money Order</i>	Wesel Pos Luar Negeri	Wesel Pos Dalam Negeri
	(1)	(2)	(6)	(7)	(8)
1.	Kprk Kisaran	21200	5 028 226	330 253 871	6 000 200
2.	KP Cabang Sungai Bejangkar	21252	-	12 015 819	-
3.	KP Cabang Tanjung Tiram	21253	-	149 316 608	14 000 000
4.	KP Cabang Labuhan Ruku	21254	-	162 340 590	-
5.	KP Cabang Lima Puluh	21255	-	37 653 710	10 445 000
6.	KP Cabang Indrapura	21256	-	69 020 259	103 381 000
7.	KP Cabang Kuala Tanjung	21257	-	1 920 021	13 000 000
8.	KP Cabang Sungai Silau	21261	-	502 735	-
9.	KP Cabang BP Mandoge	21262	-	-	-
10.	KP Cabang Binjai Serbangan	21263	-	376 657 079	-
11.	KP Cabang Meranti	21264	-	213 073 719	-
12.	KP Cabang Simpang Empat	21271	-	126 511 974	2 000 000
13.	KP Cabang Air Batu	21272	-	75 877 142	-
14.	KP Cabang Pulau Raja	21273	-	2 258 850	-
15.	KP Cabang Bandar Pulau	21274	-	-	-
16.	KP Cabang Aek Loba	21275	-	14 585 848	8 500 000
17.	KP Cabang Tanjung Balai	21300	5 510 630	444 646 475	9 000 000
18.	KP Cabang Bagan Asahan	21351	-	284 776 087	-
19.	KP Cabang Sungai Kepayang	21381	-	7 426 778	-
20.	KP Cabang Tanjung Ledong	21475	-	61 093 425	-
21.	KP Cabang Kebun Kopi	21657B1	-	-	-
22.	LE Bunut	21211D1	-	-	-
23.	LE Sentang	21224D1	-	-	-
24.	LE Matahalasan	21325D1	-	2 002 000	-
Jumlah/Total			10 538 856	2 371 932 990	166 326 200

Sumber : PT Pos Indonesia (Persero) Kantor Pos Kisaran

Source : *State Enterprise of Post of Kisaran*

8.3 Pariwisata

Tabel 8.3.1 Jumlah Hotel dan Akomodasi Lainnya Menurut Kecamatan (unit), 2013 – 2017
Table 8.3.1 Number of Hotels and Other Accomodations by District (unit), 2013 - 2017

Kecamatan District	Tahun Year				
	2013	2014	2015	2016	2017
(1)	(2)	(3)	(4)	(5)	(6)
1. B. P. Mandoge	-	-	-	-	-
2. Bandar Pulau	-	-	-	-	-
3. Aek Songsongan	-	-	-	-	-
4. Rahuning	-	-	-	-	-
5. Pulau Rakyat	-	-	-	-	-
6. Aek Kuasan	-	-	-	-	-
7. Aek Ledong	1	2	2	2	2
8. Sei Kepayang	-	-	-	-	-
9. Sei Kepayang Barat	-	-	-	-	-
10. Sei Kepayang Timur	-	-	-	-	-
11. Tanjung Balai	-	-	-	-	-
12. Simpang Empat	-	-	-	-	-
13. Teluk Dalam	-	-	-	-	-
14. Air Batu	3	3	3	3	3
15. Sei Dadap	1	1	1	1	1
16. Buntu Pane	-	-	-	-	-
17. Tinggi Raja	-	-	-	-	-
18. Setia Janji	-	-	-	-	-
19. Meranti	-	-	-	-	-
20. Pulo Bandring	-	-	-	-	-
21. Rawang Panca Arga	-	-	-	-	-
22. Air Joman	-	-	-	-	-
23. Silau Laut	-	-	-	-	-
24. Kisaran Barat	10	11	11	11	11
25. Kisaran Timur	8	7	7	7	7
Asahan	23	24	24	24	24

Sumber : Badan Pusat Statistik Kabupaten Asahan

Source : BPS-Statistics of Asahan Regency

Tabel
Table**8.3.2****Jumlah Kamar dan Tempat Tidur Hotel Serta Akomodasi Lainnya
Menurut Kecamatan, 2013 - 2017**
**Number of Rooms and Beds Hotel and Other Accomodation by
District, 2013 - 2017**

Kecamatan <i>District</i>	2013		2014		2015		2016		2017	
	Kmr Roo m	T.Tdr Bed	Kmr Room	T.Tdr Bed	Kmr Roo m	T.Tdr Bed	Kmr Roo m	T.Tdr Bed	Kmr Room	T.Tdr Bed
(1)	(2)	(3)	(4)	(5)	(6)	(7)	(8)	(9)	(10)	(11)
1. B. P. Mandoge	-	-	-	-	-	-	-	-	-	-
2. Bandar Pulau	-	-	-	-	-	-	-	-	-	-
3. Aek Songsongan	-	-	-	-	-	-	-	-	-	-
4. Rahuning	-	-	-	-	-	-	-	-	-	-
5. Pulau Rakyat	-	-	-	-	-	-	-	-	-	-
6. Aek Kuasan	-	-	-	-	-	-	-	-	-	-
7. Aek Ledong	34	58	60	97	60	97	74	126	74	126
8. Sei Kepayang	-	-	-	-	-	-	-	-	-	-
9. Sei Kepayang Barat	-	-	-	-	-	-	-	-	-	-
10. Sei Kepayang Timur	-	-	-	-	-	-	-	-	-	-
11. Tanjung Balai	-	-	-	-	-	-	-	-	-	-
12. Simpang Empat	-	-	-	-	-	-	-	-	-	-
13. Teluk Dalam	-	-	-	-	-	-	-	-	-	-
14. Air Batu	82	164	82	138	82	138	82	108	82	108
15. Sei Dadap	45	63	45	59	45	59	45	59	45	59
16. Buntu Pane	-	-	-	-	-	-	-	-	-	-
17. Tinggi Raja	-	-	-	-	-	-	-	-	-	-
18. Setia Janji	-	-	-	-	-	-	-	-	-	-
19. Meranti	-	-	-	-	-	-	-	-	-	-
20. Pulo Bandring	-	-	-	-	-	-	-	-	-	-
21. Rawang Panca Arga	-	-	-	-	-	-	-	-	-	-
22. Air Joman	-	-	-	-	-	-	-	-	-	-
23. Silau Laut	-	-	-	-	-	-	-	-	-	-
24. Kisaran Barat	431	750	493	838	493	842	456	783	456	783
25. Kisaran Timur	244	404	208	340	208	340	215	343	215	343
Asahan	836	1 439	888	1 472	888	1 476	872	1 419	872	1 419

Sumber : Badan Pusat Statistik Kabupaten Asahan

Source : BPS-Statistics of Asahan Regency

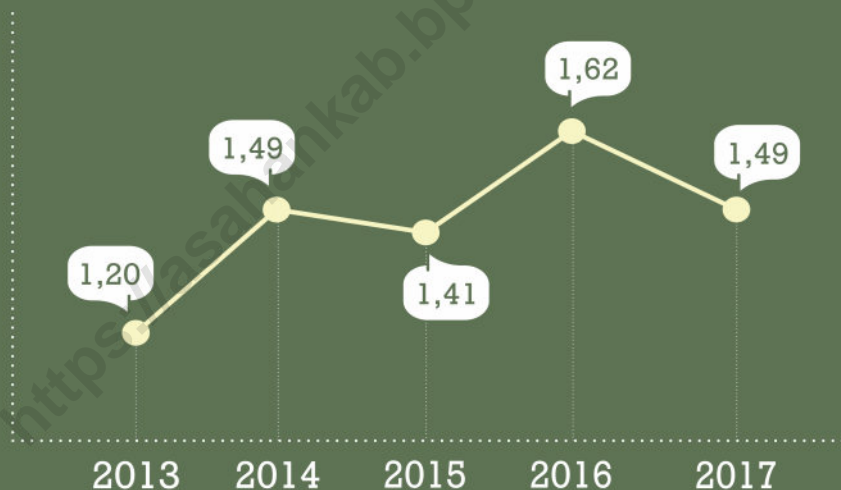
Tabel 8.3.3 Akomodasi, Kamar, dan Tempat Tidur yang Tersedia Menurut Kecamatan di Kabupaten Asahan, 2013 – 2017
Table *Accommodation, Rooms, and Beds are Available by District in Asahan Regency, 2013 - 2017*

	Kecamatan <i>District</i>	Akomodasi <i>Accommodation</i>	Kamar <i>Room</i>	Tempat Tidur <i>Bed</i>
	(1)	(2)	(3)	(4)
1.	B. P. Mandoge	-	-	-
2.	Bandar Pulau	-	-	-
3.	Aek Songsongan	-	-	-
4.	Rahuning	-	-	-
5.	Pulau Rakyat	-	-	-
6.	Aek Kuasan	-	-	-
7.	Aek Ledong	2	74	126
8.	Sei Kepayang	-	-	-
9.	Sei Kepayang Barat	-	-	-
10.	Sei Kepayang Timur	-	-	-
11.	Tanjung Balai	-	-	-
12.	Simpang Empat	-	-	-
13.	Teluk Dalam	-	-	-
14.	Air Batu	3	82	108
15.	Sei Dadap	1	45	59
16.	Buntu Pane	-	-	-
17.	Tinggi Raja	-	-	-
18.	Setia Janji	-	-	-
19.	Meranti	-	-	-
20.	Pulo Bandring	-	-	-
21.	Rawang Panca Arga	-	-	-
22.	Air Joman	-	-	-
23.	Silau Laut	-	-	-
24.	Kisaran Barat	11	456	783
25.	Kisaran Timur	7	215	343
	2017	24	872	1 419
	2016	24	872	1 419
Asahan	2015	24	888	1 481
	2014	24	888	1 472
	2013	23	836	1 439

Sumber : Badan Pusat Statistik Kabupaten Asahan

Source : BPS-Statistics of Asahan Regency

REALISASI PENERIMAAN DAERAH KABUPATEN ASAHAN TAHUN 2013-2017 (TRILIUN RUPIAH)



Penerimaan daerah
Asahan tahun 2017

1,49 triliun
rupiah



PENJELASAN TEKNIS

TECHNICAL NOTE

1. **Realisasi Penerimaan dan Pengeluaran Pemerintah Provinsi** adalah realisasi/perhitungan APBD Provinsi pada tiap tahun anggaran.
 2. **Pendapatan Asli Daerah (PAD)** adalah pendapatan yang diperoleh daerah yang dipungut berdasarkan peraturan daerah sesuai dengan peraturan perundang-undangan, guna keperluan daerah yang bersangkutan dalam membiayai kegiatannya.
 3. **Dana Perimbangan** adalah dana yang bersumber dari pendapatan APBN yang dialokasikan kepada Daerah untuk mendanai kebutuhan daerah dalam rangka pelaksanaan desentralisasi.
 4. **Lain-lain Pendapatan yang Sah** adalah pendapatan lainnya dari pemerintah pusat dan atau dari instansi pusat, serta dari daerah lainnya.
1. **Actual revenue and expenditure of Provincial Government** is the realization/provincial budget calculations for every fiscal year.
 2. **Original Local Government Revenue** is revenue that withheld based on local regulations in accordance with the legislation, for the purposes of financing their activities.
 3. **Balanced Budget** is the fund coming from the state budget that allocated to regions to fund their needs in the context of decentralization.
 4. **Other Legal Revenue** is other income that coming from the central government and or from the central agencies, as well as from other local government.

ULASAN

DESCRIPTION

9.1. Keuangan

Anggaran Pendapatan Pemerintah Daerah Kabupaten Asahan pada tahun 2017 tercatat sebesar 1,48 triliun rupiah, yang terdiri atas Pendapatan Asli Daerah (PAD) sebesar 123 miliar rupiah, dana perimbangan 1,27 triliun rupiah dan sisanya dari lain-lain pendapatan daerah yang sah sebesar 84 miliar rupiah. Sedangkan Anggaran Belanja Daerah Kabupaten Asahan pada tahun 2017 mencapai 1,66 triliun rupiah, yang terdiri atas belanja operasi sebesar 1,051 triliun rupiah dan belanja modal 350 miliar rupiah. Untuk transfer bantuan keuangan ke Desa dan lainnya sebesar 255 miliar rupiah. Dapat dilihat pada Tabel 9.1.1 - 9.1.4. Jika dibandingkan dari tahun 2016 Pendapatan Pemerintah Daerah Kabupaten Asahan mengalami penurunan sebesar 7,86% sedangkan Anggaran Belanja Daerah Kabupaten Asahan mengalami penurunan sebesar 21,72%.

Peranan bank dalam menunjang pertumbuhan perekonomian Kabupaten Asahan cukup berarti yaitu untuk mendukung program pemerintah dan memperlancar modal usaha. Tahun 2017 posisi kredit mikro yang telah disalurkan oleh bank pada Bulan Desember sebesar 1.066.873 juta rupiah, untuk kredit kecil sebesar 710.007 juta rupiah dan untuk kredit menengah sebesar 432.076 juta rupiah.

9.1. Finance

The Income of Regional of Asahan in 2017 were Rp1,48 trillion, which is consisting of Local Government Original Receipt (PAD) which were 123 billion rupiahs, the Balanced Budget which were 1,27 trillion rupiahs, and the rest from other authorized sources which where 84 million rupiahs. The plan expenditure for the year 2017 were amounted to 1,66 trillion rupiahs, which consist of operating expenses 1,051 trillion rupiahs and the capital expenditure 350 billion rupiahs. Sharing expenditure to Villages and other were 255 billion rupiahs. Can be seen in the Table 9.1.1 - 9.1.4. When compared from Year 2016 the Income of Regional of Asahan increased of 7,86% while the district budget is asahan decreased of 21,72%.

Banking contribution in supporting economical growth in Asahan Regency was significant enough, in order to support governmental programs and speed up investment. In 2017, position of microl crediton December that was distributed by banks as much as 1.066.873 million rupiahs, small credit was 710.007 million rupiahs and medium credit was 432.076 milion rupiahs.

Selain bank dan koperasi, pegadaian merupakan salah satu alternatif lain bagi masyarakat untuk memperoleh kredit atau pinjaman secara cepat dan mudah.

Besides banks and cooperatives, State Owned Company Pawnshop was an alternative for public to get credit allowance in easy and quick way.

Asuransi Jasa Raharja yang bergerak di bidang pemberian santunan kecelakaan, pada tahun 2017 telah membayarkan santunan kecelakaan sebesar 7,25 milliar rupiah kepada 527 korban/ahli waris kecelakaan yang terdiri dari 427 korban luka-luka dan 100 korban meninggal dunia.

Insurance of Jasa Raharja moves in accident service insurance. In 2017 it paid compensation as much as 7,25 billion rupiahs to 527 victims/heirs which comprising of 427 injured and 100 death.

9.2. Harga

Rata-rata harga kebutuhan pokok di kota kisanan selama tahun 2016 adalah sebagai berikut: untuk komoditas beras, rata-rata harga untuk 3 jenis kualitas adalah sebesar Rp 10.667,- dengan harga tertinggi sebesar Rp 12.000,- untuk kualitas ramos dan harga terendah untuk kualitas C4 dan Ir.64 dengan harga sebesar Rp 10.000,- Untuk harga minyak goreng curah rata-rata harga selama tahun 2016 sebesar Rp.10.000,-, minyak goreng bimoli rata-rata sebesar Rp 13.000,-. Harga gula pasir curah selama tahun 2016 rata-rata sebesar Rp.12.000 dan untuk komoditas minyak tanah, rata-rata harga sebesar Rp. 10.000.

9.2. Prices

The average prices of main goods in the kisanan city during 2016 are as follows: for rice commodities, the average price for the 3 types of quality is amounted Rp 10.667,- at a price of Rp 12.000,- for the highest quality and lowest price ramos for C4 and Ir.64 quality at a price of Rp 10.000,-. For the price of cooking oil average price for the year 2016 amounted to Rp 10.000,- cooking oil (bimoli) average of Rp 13.000,-. Sugar prices during 2016 an average of Rp 12.000,- and kerosene for commodities, the average price of Rp 10.000,-.

<https://asahankab.bps.go.id>

9.1 Keuangan

Tabel 9.1.1 **Realisasi Penerimaan Daerah Menurut Jenis Penerimaan di Kabupaten Asahan (rp), 2016 - 2017**
Table 9.1.1 **Realization of Receipt and Expense Second Stage Region Government of Asahan Regency (rp), 2016 - 2017**

Tahun Anggaran <i>Fiscal Year</i>	2016	2017
(1)	(2)	(3)
1. Pendapatan Asli Daerah	119 501 065 730,48	123 694 898 631,59
a. Pajak Daerah	28 606 027 050,83	37 930 651 824,80
b. Retribusi Daerah	6 138 788 383,00	5 668 242 176,00
c. Hasil Pengelolaan Kekayaan Daerah yg Dipisahkan	9 944 622 656,00	9 146 601 279,00
d. Lain-lain PAD yang Sah	74 811 627 640,65	70 949 403 351,79
2. Dana Perimbangan	1 188 340 367 058,00	1 279 271 630 609,00
a. Bagi Hasil Pajak	70 089 523 441,00	55 200 918 344,00
b. Bagi Hasil Bukan Pajak	1 936 462 114,00	1 151 265 586,00
c. Dana Alokasi Umum (DAU)	891 149 644 000,00	875 860 020 000,00
d. Dana Alokasi Khusus (DAK)	45 238 219 628,00	82 490 775 606,00
e. Dana Alokasi Khusus P3K2	-	-
f. Dana Alokasi Khusus IPD	38 890 084 000,00	-
g. Dana Alokasi Khusus Non Fisik	141 036 433 875,00	122 596 090 073,00
h. Dana Desa	-	141 972 561 000,00
3. Pendapatan lain-lain yang sah	306 895 528 781,00	84 865 578 235,00
Jumlah Pendapatan	1 614 736 961 569,48	1 487 832 107 475,59

Sumber : Badan Pengelola Keuangan dan Aset Daerah Kabupaten Asahan
 Source : Finance Manager and Asset Service of Asahan Regency

Tabel 9.1.2 **Realisasi Pendapatan Pemerintah Daerah Kabupaten Asahan Tahun Anggaran (rp), 2017**
Table 9.1.2 **Realization of Second Stage Region Government Receipt of Asahan Regency (rp), 2017**

Jenis Pendapatan		Jumlah
<i>Type of Receipt</i>		<i>Total</i>
(1)		(2)
1.	Pendapatan Asli Daerah <i>Government Genuine Receipt</i>	123 694 898 631,59
1.1	Pendapatan Pajak Daerah / Regional Tax	37 930 651 824,80
	1. Pajak Hotel / <i>Hotel Tax</i>	359 620 540,00
	2. Pajak Restoran / <i>Restaurant Tax</i>	891 975 385,00
	3. Pajak Hiburan / <i>Entertainment Tax</i>	407 125 575,00
	4. Pajak Reklame / <i>Advertisement Tax</i>	701 798 834,00
	5. Pajak Penerangan Jalan / <i>Street Illumination Tax</i>	17 619 875 856,00
	6. Pajak Mineral Bahan Logam dan Batuan	22 420 000,00
	7. Pajak Parkir	1 010 648 264,80
	8. Pajak Air Bawah Tanah	-
	9. Pajak Sarang Burung Walet	3 645 344 399,00
	10. Pajak BPHTB	12 394 188 287,00
	11. Pajak bumi dan bangunan Pedesaan dan Perkotaan	877 654 954,00
1.2	Hasil Retribusi Daerah / Retribution	5668 242 176,00
	1. Ret. Pelayanan Kesehatan / <i>Medical Service</i>	789 024 200,00
	2. Ret. Pelayanan Persampahan/Kebersihan	467 547 000,00
	3. Ret. Penggantian Biaya KTP dan Akte Catatan Sipil <i>Identification Card And Certificate Print Fee</i>	-
	4. Ret. Pelayanan Parkir di Tepi Jalan Umum / <i>Parking Service</i>	262 112 000,00
	5. Ret. Pelayanan Pasar / <i>Market Service</i>	922 607 500,00
	6. Ret. Pengujian Kendaraan bermotor	210 340 000,00
	7. Ret. Pemeriksaan Alat Pemadam Kebakaran <i>Fire Extinguisher Inspection</i>	26 010 000,00
	8. Ret. Pemakaian Kekayaan Daerah	642 278 395,00
	9. Ret. Terminal	-
	10. Ret. Penyediaan dan atau Penyedotan Kaskus	12 525 000,00
	11. Ret. Rumah Potong hewan	113 035 000,00
	12. Ret. Penjualan Produksi Usaha Daerah	185 100 000,00
	13. Ret. Izin Mendirikan Bangunan	1 741 098 287,00

Lanjutan Tabel/*Continued Table* 9.1.2

Jenis Pendapatan		Jumlah
<i>Type of Receipt</i>		<i>Total</i>
(1)		(2)
14. Ret. Izin Gangguan/Keramaian		292 264 794,00
15. Ret. Izin Trayek		-
16. Ret. Izin usaha Perikanan		-
17. Ret. Pengendalian Menara Telekomunikasi		-
18. Ret Penerbitan Dokumen Kapal		4 300 000,00
1.3 Hasil Pengelolaan Kekayaan Daerah yang Dipisahkan		9 146 601 279,00
1. Bagian Laba Atas Penyertaan Modal pada Perusahaan Milik Daerah/BUMD		9 146 601 279,00
1.4 Pendapatan Asli Daerah Lain-lain yang Sah / Other Receipt		70 949 403 351,79
1. Hasil Penjualan Aset daerah yang Tidak Dipisahkan		169 000 000,00
2. Penerimaan Jasa Giro		10 680 006 885,00
3. Pendapatan dari Pengembalian		53 214 483,37
4. Pendapatan dari Denda Keterlambatan		57 908 179,96
5. Pendapatan dari Kelebihan Pembayaran		2 613 118 195,46
6. Pendapatan dari BLUD		34 967 903 147,00
7. Pendapatan dari Dana Jaminan Kesehatan Nasional		22 408 252 461,00
2 DANA PERIMBANGAN		1 279 271 630 609,00
2.1 Bagi Hasil Pajak dan Bukan Pajak / Tax and Non Tax Sharing		56 352 183 930,00
1. Bagi Hasil Pajak		55 200 918 344,00
2. Bagi Hasil Bukan Pajak/Sumber Daya Alam (SDA)		1 151 265 586,00
2.2 Dana Alokasi Umum (DAU)		875 860 020 000,00
1. Dana Alokasi Umum		875 860 020 000,00
2.3 Dana Alokasi Khusus (DAK)		82 490 775 606,00
1. Dana Alokasi Khusus		82 490 775 606,00
2.4 Dana Alokasi Khusus IPD		-
1. Dana Alokasi Khusus IPD		-
2.5 Dana Alokasi Khusus Non Fisik		122 596 090 073,00
1. Bantuan Operasional Penyelenggaraan PAUD		6 303 000 000,00
2. Tunjangan Profesi Guru PNSD		95 761 388 340,00
3. Tambahan Penghasilan Guru PNSD		2 282 256 000,00
4. Bantuan Operasional Kesehatan		14 150 316 683,00
5. Jaminan Persalinan		-
6. Bantuan Operasional KB		829 195 050,00
7. Tunjangan Khusus Guru		1 524 873 000,00
8. Dana Pelayanan Administrasi Kependudukan		1 745 061 000,00

Lanjutan Tabel/*Continued Table 9.1.2*

Jenis Pendapatan		Jumlah
<i>Type of Receipt</i>		<i>Total</i>
(1)		(2)
2.6	Dana Desa	141 972 561 000,00
3	LAIN-LAIN PENDAPATAN DAERAH YANG SAH	84 865 578 235,00
	Dana Bagi Hasil Pajak dari Provinsi dan Pemerintah Daerah Lainnya	84 865 578 235,00
	1. Dana Bagi Hasil Pajak dari Provinsi dan Pemerintah Daerah Lainnya	84 865 578 235,00
Jumlah Pendapatan		1 487 832 107 475,59

Sumber : Badan Pengelola Keuangan dan Aset Daerah Kabupaten Asahan

Source : *Finance Manager and Asset Service of Asahan Regency*

Tabel
Table 9.1.3 **Realisasi Belanja Pemerintah Kabupaten Asahan (rp), 2017**
Realization of Expense of Autonomous Government of Asahan Regency (rp), 2017

Kode Rekening	Uraian Description	Jumlah Total
(1)	(2)	(3)
2	BELANJA	1 662 694 858 803,13
2.1	BELANJA OPERASI	1 051 996 630 410,33
2.1.1	Belanja Pegawai	714 785 759 079,50
2.1.2	Belanja Barang dan Jasa	274 906 137 865,83
2.1.3	Belanja Subsidi	2 999 997 000,00
2.1.4	Belanja Hibah	43 198 433 465,00
2.1.5	Biaya Bantuan Sosial	16 106 303 000,00
2.2	BELANJA MODAL	350 146 028 219,80
2.2.1	Belanja Tanah	1 900 540 225,00
2.2.2	Belanja Peralatan dan Mesin	50 878 678 973,80
2.2.3	Belanja Gedung dan Bangunan	60 849 981 772,00
2.2.4	Belanja Jalan, Irigasi dan Jaringan	234 277 572 887,00
2.2.5	Belanja Aset Tetap Lainnya	2 239 254 362,00
3	TRANSFER	258 670 172 742,00
3.1	TRANSFER BAGI HASIL PENDAPATAN	2 860 593 500,00
3.1.1	Transfer Bagi Hasil Pajak Daerah	2 860 593 500,00
3.1	TRANSFER BANTUAN KEUANGAN	255 809 579 242,00
3.1.1	Transfer Bantuan Keuangan ke Desa	254 628 244 625,00
3.1.2	Transfer Bantuan Keuangan Lainnya	1 181 334 617,00

Sumber : Badan Pengelola Keuangan dan Aset Daerah Kabupaten Asahan
Source : *Finance Manager and Asset Service of Asahan Regency*

Tabel 9.1.4 **Realisasi Pembiayaan Pemerintah Kabupaten Asahan (rp), 2017**
Table 9.1.4 **Realization of Financing of Autonomous Government of Asahan Regency (rp), 2017**

	Uraian Description	Jumlah Total
	(1)	(2)
1	Penerimaan Daerah	262 737 622 287,44
1.1	Sisa Lebih Perhitungan Anggaran Tahun Lalu	262 681 269 364,91
1.2	Transfer dari Dana Cadangan	-
1.3	Penerimaan Pinjaman dan Obligasi	-
1.4	Hasil Penjualan Aset Daerah yang Dipisahkan	-
1.5	Penerimaan Kembali Pemberian Pinjaman Daerah	-
1.6	Penerimaan Kembali Investasi Dana Bergulir	56 352 922,53
2	Pengeluaran Daerah	3 369 800 471,00
2.1	Pemberian Pinjaman Daerah	-
2.2	Penyertaan Modal	3 369 800 471,00
	Sisa Lebih Perhitungan Anggaran Tahun Berjalan	84 505 070 488,90

Sumber : Badan Pengelola Keuangan dan Aset Daerah Kabupaten Asahan

Source : Finance Manager and Asset Service of Asahan Regency

Tabel 9.1.5 **Jumlah Luas Tanah dan Wajib Pajak Bumi dan Bangunan Sektor Pedesaan/Perkotaan (PBB-P2) Menurut Kecamatan (rp), 2017**
Table 9.1.5 **Number of Area and Land and Building Tax Payers by District (rp), 2017**

	Kecamatan District	Luas Tanah Area (m²)	Wajib PBB Tax Payer (jiwa/people)
	(1)	(2)	(3)
1.	B. P. Mandoge	89 776 267	9 207
2.	Bandar Pulau	72 499 204	6 272
3.	Aek Songsongan	37 144 190	5 553
4.	Rahuning	23 665 363	4 789
5.	Pulau Rakyat	38 618 791	8 723
6.	Aek Kuasan	41 918 905	7 833
7.	Aek Ledong	18 422 816	5 359
8.	Sei Kepyang	80 076 695	5 007
9.	Sei Kepyang Barat	11 141 081	1 706
10.	Sei Kepyang Timur	32 894 359	2 471
11.	Tanjung Balai	32 254 808	4 248
12.	Simpang Empat	67 939 298	12 222
13.	Teluk Dalam	39 291 807	6 247
14.	Air Batu	41 226 154	12 954
15.	Sei Dadap	26 079 874	10 648
16.	Buntu Pane	27 027 517	6 495
17.	Tinggi Raja	38 976 550	7 587
18.	Setia Janji	16 178 477	4 905
19.	Meranti	19 774 625	8 239
20.	Pulo Bandring	15 337 596	8 580
21.	Rawang Panca Arga	36 253 215	9 179
22.	Air Joman	37 334 368	12 320
23.	Silau Laut	56 075 692	10 505
24.	Kisaran Barat	8 038 988	14 689
25.	Kisaran Timur	12 266 875	21 320
	Asahan	920 213 515	207 058

Sumber : Dinas Pendapatan Kabupaten Asahan

Source : Receipt Board of Asahan Regency

Tabel 9.1.6 **Jumlah Target, Selisih Pajak Bumi dan Bangunan Sektor Perdesaan/Perkotaan (PBB-P2) Menurut Kecamatan (rp), 2017**
Table 9.1.6 **Amount of Tax Assessment, Arrears and Potency from Land and Building Tax by District (rp), 2017**

	Kecamatan <i>District</i>	Target <i>Tax Assessment</i>	Realisasi <i>Realization</i>	Selisih <i>Difference</i>
	(1)	(2)	(3)	(4)
1.	B. P. Mandoge	470 000 000	496 715 949	26 715 949
2.	Bandar Pulau	176 000 000	179 732 732	3 732 732
3.	Aek Songsongan	143 000 000	143 463 789	463 789
4.	Rahuning	207 000 000	209 957 156	2 957 156
5.	Pulau Rakyat	268 000 000	271 720 848	3 720 848
6.	Aek Kuasan	278 000 000	283 017 117	5 017 117
7.	Aek Ledong	182 000 000	185 002 190	3 002 190
8.	Sei Kepayang	138 000 000	142 413 668	4 413 668
9.	Sei Kepayang Barat	30 000 000	31 042 648	1 042 648
10.	Sei Kepayang Timur	44 000 000	48 558 516	4 558 516
11.	Tanjung Balai	125 000 000	130 193 189	5 193 189
12.	Simpang Empat	453 000 000	457 647 627	4 647 627
13.	Teluk Dalam	214 000 000	220 876 890	6 876 890
14.	Air Batu	515 000 000	568 288 822	53 288 822
15.	Sei Dadap	241 000 000	242 763 942	1 763 942
16.	Buntu Pane	255 000 000	262 433 654	7 433 654
17.	Tinggi Raja	166 000 000	167 978 502	1 978 502
18.	Setia Janji	115 000 000	118 748 899	3 748 899
19.	Meranti	164 000 000	166 756 413	2 756 413
20.	Pulo Bandring	185 000 000	186 651 768	1 651 768
21.	Rawang Panca Arga	154 000 000	155 600 405	1 600 405
22.	Air Joman	300 000 000	304 967 413	4 967 413
23.	Silau Laut	176 000 000	184 672 015	8 672 015
24.	Kisaran Barat	2 622 000 000	2 642 873 904	20 873 904
25.	Kisaran Timur	2 188 000 000	2 286 167 720	98 167 720
26.	Kabupaten (INALUM)	2 791 000 000	2 311 744 032	(479 255 968)
	Asahan	12 600 000 000	12 399 989 808	(200 010 192)

Sumber : Dinas Pendapatan Kabupaten Asahan
Source : Receipt Board of Asahan Regency

Tabel 9.1.7 **Posisi Kredit Mikro, Kecil dan Menengah yang Diberikan Bank Umum Menurut Sebaran Plafond Kredit (juta rp), 2017**
Table 9.1.7 **Micro, Small and Medium Credit Position That Given by Public Bank by Credit Ceiling Spread (million rp), 2017**

	Bulan <i>Month</i>	Mikro <i>Micro</i>	Kecil <i>Small</i>	Menengah <i>Medium</i>
	(1)	(2)	(3)	(4)
1.	Januari/ <i>January</i>	1 066 873	710 007	432 076
2.	Pebruari/ <i>February</i>	1 105 367	697 309	507 072
3.	Maret/ <i>March</i>	1 097 506	700 771	579 621
4.	April/ <i>April</i>	1 098 362	703 995	418 578
5.	Mei/ <i>May</i>	1 109 448	705 947	400 831
6.	Juni/ <i>June</i>	1 110 610	701 758	391 435
7.	Juli/ <i>July</i>	1 109 436	698 482	392 466
8.	Agustus/ <i>August</i>	1 125 636	701 201	393 577
9.	September/ <i>September</i>	1 126 926	715 341	410 283
10.	Oktober/ <i>October</i>	1 134 022	712 488	418 587
11.	Nopember/ <i>November</i>	1 148 637	711 512	416 990
12.	Desember/ <i>December</i>	1 066 873	710 007	432 076

Sumber : Bank Indonesia Cabang Medan
 Source : Bank Indonesia Medan Branch

Tabel 9.1.8 **Posisi Penghimpunan Dana Rupiah dan Valuta Asing (juta rp), 2017**
Table 9.1.8 **Outstanding Fund Position in Rupiah and Foreign Exchange (million rp), 2017**

Bulan Month	Giro Giro	Tabungan Saving
(1)	(2)	(3)
1. Januari/January	435 510	2 787 121
2. Pebruari/February	431 179	2 639 541
3. Maret/March	428 204	2 562 676
4. April/April	1 012 992	2 556 544
5. Mei/May	1 056 564	2 560 474
6. Juni/June	963 211	2 749 302
7. Juli/July	1 006 665	2 734 259
8. Agustus/August	726 647	2 479 208
9. September/September	857 482	2 490 876
10. Oktober/October	774 473	2 551 501
11. Nopember/November	658 403	2 675 718
12. Desember/December	435 510	2 787 121

Sumber : Bank Indonesia Cabang Medan
 Source : Bank Indonesia Medan Branch

Lanjutan Tabel/*Continued Table* 9.1.8

Bulan Month	Simpanan Berjangka Time Deposit	Jumlah Dana Total Found
(1)	(4)	(5)
1. Januari/January	7 736 045	10 958 677
2. Pebruari/February	6 954 855	10 025 575
3. Maret/March	7 277 299	10 268 180
4. April/April	7 329 343	10 898 879
5. Mei/May	7 165 061	10 782 099
6. Juni/June	6 957 357	10 669 869
7. Juli/July	7 013 989	10 754 913
8. Agustus/August	6 881 220	10 087 075
9. September/September	7 187 034	10 535 393
10. Oktober/October	7 632 938	10 958 913
11. Nopember/November	7 664 835	10 998 956
12. Desember/December	7 736 045	10 958 677

Sumber : Bank Indonesia Cabang Medan

Source : *Bank Indonesia Medan Branch*

Tabel 9.1.9 **Nilai Transaksi pada Perum Pegadaian Kisaran (rp), 2017**
Table 9.1.9 **Value of Transaction in Kisaran's State Owned Company Pawnshop Service (rp), 2017**

	Bulan <i>Month</i>	Nilai Barang Jaminan <i>Value of</i> <i>Deposits</i>	Nilai Kredit yang Diberikan <i>Credit Value</i>	Pelunasan <i>Paying Off</i>	Lelang <i>Auction</i>
	(1)	(2)	(3)	(4)	(5)
1.	Januari/ <i>January</i>	14 449 056 117	11 969 660 000	5 973 300 000	-
2.	Pebruari/ <i>February</i>	14 758 070 158	11 194 890 000	5 679 360 000	562 370 000
3.	Maret/ <i>March</i>	15 900 100 109	11 858 990 000	6 754 110 000	323 760 000
4.	April/ <i>April</i>	13 785 584 269	10 489 170 000	6 149 520 000	255 860 000
5.	Mei/ <i>May</i>	15 200 111 210	11 821 250 000	5 785 970 000	142 690 000
6.	Juni/ <i>June</i>	10 522 853 932	8 475 340 000	7 358 470 000	197 060 000
7.	Juli/ <i>July</i>	15 850 150 220	12 375 450 000	6 672 010 000	232 350 000
8.	Agustus/ <i>August</i>	14 960 247 191	12 424 620 000	6 815 900 000	153 120 000
9.	September/ <i>September</i>	12 786 561 797	10 490 040 000	5 778 130 000	226 418 000
10.	Oktober/ <i>October</i>	13 997 157 303	10 944 470 000	5 895 600 000	161 730 000
11.	Nopember/ <i>November</i>	13 536 280 898	10 712 290 000	6 188 740 000	139 430 000
12.	Desember/ <i>December</i>	13 561 078 651	11 179 360 000	6 178 570 000	131 730 000
	Jumlah/Total	169 307 251 855	133 935 530 000	75 229 680 000	2 526 518 000

Sumber : PT. Pegadaian (Persero) Cabang Kisaran
 Source : State Owned Company of Pawnshop Service in Kisaran

Tabel
Table

9.1.10

Posisi Asuransi Jasa Raharja Cabang Kisaran, 2017
Position of Compulsory Accident Insurance Branch Kisaran, 2017

Bulan Month	Jumlah Kendaraan yang Membayar Number of Vehicles paid		Jumlah Korban Kecelakaan Number of Accident Victims (jiwa/people)			Jumlah Santunan yg Dibayarkan Compenection Paid (rp)
	Roda 2	Roda 4	Luka-luka Wounded	Meni nggal Death	Jumlah Total	
(1)	(2)	(3)	(4)	(5)	(6)	(7)
1. Januari/January	7 106	1 464	33	7	40	369 574 256
2. Pebruari/February	5 847	1 366	23	9	32	342 518 423
3. Maret/March	6 591	1 541	35	7	42	345 148 167
4. April/April	5 850	1 323	35	8	43	413 711 525
5. Mei/May	6 456	1 388	34	7	41	377 531 630
6. Juni/June	5 465	1 173	42	7	49	565 559 343
7. Juli/July	8 049	1 459	40	8	48	725 377 826
8. Agustus/August	7 688	1 474	37	9	46	746 763 352
9. September/September	6 659	1 178	23	7	30	566 938 835
10. Oktober/October	6 535	1 413	29	8	37	540 610 026
11. Nopember/November	5 909	1 401	34	10	44	845 667 203
12. Desember/December	11 743	2 525	62	13	75	1 410 923 941
Jumlah/ Total	83 898	17 705	427	100	527	7 250 324 527

Sumber : PT. Jasa Raharja (Persero) Perwakilan Kisaran
Source : Jasa Raharja Insurance Company Branch Kisaran

Tabel 9.1.11 **Jumlah Peserta Asuransi Jiwa dan Asuransi yang Direalisasikan Menurut Jenisnya pada Asuransi Bumi Putera KRU Kisaran, 2017**
Table 9.1.11 **Number of Customers of Life Insurance and Actual Insurance by Type in Bumi Putra Insurance Company Unit Kisaran, 2017**

Jens Asuransi <i>Type of Insurance</i>	Jumlah Peserta <i>Number of Customers</i> (jiwa/ <i>people</i>)	Asuransi yang Direalisasikan <i>Actual Insurance</i> (kasus/ <i>case</i>)	Premi <i>Premi</i>	
			US Dollar	Rupiah
(1)	(2)	(3)	(4)	(5)
1. Dwi Guna Prima	-	-	-	-
2. Tahapan Prima	-	-	-	-
3. Dana Prima	-	-	-	-
4. Aneka Guna Prima	-	-	-	-
5. Seumur Hidup Prima	-	-	-	-
6. Beasiswa Berencana	77	-	-	475 276 909
7. Dana Bahagia	-	-	-	-
8. Swadana	-	-	-	-
9. Permata	-	-	-	-
10. Mitra Pelangi	-	-	-	-
11. Dwiguna Std.US.\$	-	-	-	-
12. Jaminan Keluarga	-	-	-	-
13. Endowment Cash Plan	-	-	-	-
14. Mitra Cerdas	76	-	-	522 432 678
15. Mitra Beasiswa Berencana	-	-	-	-
16. Mitra Permata	-	-	-	-
17. Ekawaktu Ideal	-	-	-	-
18. Mitra Guru	-	-	-	-
19. Mitra Exellen	-	-	-	-
20. Mitra Poesaka	-	-	-	-
Jumlah/ Total	153	-	-	997 709 587

Sumber : Asuransi Bumiputera Kantor Rayon Utama Kisaran

Source : *Bumiputra Insurance Unit Kisaran*

Tabel 9.1.12 **Jumlah Pelayanan Peserta Askes Menurut Jenis Pelayanan, Kasus, Biaya dan Unit Cost, 2017**
Table 9.1.12 **Number of State Owned Company Health Insurance Services by Type of Service, Case, Cost and Cost Unit, 2017**

	Jenis Pelayanan <i>Type of Service</i>	Kasus <i>Case</i>	Biaya yang Dibayarkan <i>Payed Cost</i> (rp)	Unit Cost <i>Cost Unit</i> (rp)
	(1)	(2)	(3)	(4)
1.	Rawat Jalan Tingkat Pertama (RJTP) First Degree of Hots treatment	4 788 754	29 568 324 636	212 141
a.	Kapitasi	4 788 113	29 436 282 858	6 148
b.	Non Kapitasi	641	132 041 778	205 993
2.	Rawat Inap Tingkat Pertama First Degree of Hospital Treatment	3 064	986 700 000	322 030
3.	Rawat Jalan Tingkat Lanjutan RSUD HAMS Kisaran Advance Degree of Home Hospital Treatment at Kisaran's General Hospital	67 743	14 244 521 300	210 273
4.	Rawat Inap Tingkat Lanjutan RSUD HAMS Kisaran Advance Degree of Hospital Treatment at Kisaran's General Hospital	6 449	20 714 379 100	3 212 630
5.	Operasi RSU Kisaran Medical Surgery at Kisaran's General Hospital		Data ini termasuk rawat inap tingkat lanjutan yang tidak dapat dipisahkan	
6.	Persalinan di RSU Kisaran Giving Birth at Kisaran's General Hospital		Data ini termasuk rawat inap tingkat lanjutan yang tidak dapat dipisahkan	
7.	Persalinan Bidan Giving Birth Helped by Midwife	2 323	1 381 925 000	1 391 111
a.	Persalinan oleh Bidan	2 281	1 348 325 000	591 111
b.	Persalinan oleh Dokter	42	33 600 000	800 000

Lanjutan Tabel/*Continued Table 9.1.12*

Jenis Pelayanan <i>Type of Service</i>	Kasus <i>Case</i>	Biaya yang Dibayarkan <i>Payed Cost</i> (rp)	Unit Cost <i>Cost Unit</i> (rp)
(1)	(2)	(3)	(4)
8. Kaca Mata <i>Spectacles</i>	4 504	1 013 900 000	225 111
9. Prothesa Gigi <i>Tooth Prothese</i>	-	-	-
10. <i>Intra Oculair Lens (IOL)</i>		Sudah 1 paket dgn RJTL	
11. Pelayanan Medis Lainnya <i>Others Medical Service</i> :			
a. Alat Bantu Dengar			
b. Darah <i>Blood</i>			
c. Implant		Sudah 1 paket dgn RJTL	
d. CT Scan			
e. Klaim Khusus <i>Specially Claim</i>			
12. Pelayanan Obat : <i>Medicine Service</i>			
a. Obat rawat jalan tk. lanjutan <i>Medicine for Advance Degree of Home Treatment</i>		Sudah 1 paket dengan RJTL	
b. Obat rawat inap tk. Lanjutan <i>Medicine for Advance Degree of Treatment</i>		Sudah 1 paket dengan RJTL	

Sumber : BPJS (Badan Penyelenggara Jaminan Sosial) Kesehatan
Kantor Cabang Tanjung Balai
Source : BPJS Service in Tanjung Balai

Tabel 9.1.13 **Jumlah Peserta Asuransi Kesehatan (Askes) Menurut Jenis Peserta (jiwa), 2017**
Table 9.1.13 **Number of Health Insurance's Customer by Type (people), 2017**

Jenis Peserta		Jumlah
Type of Customers		Total
(1)		(2)
1.	APBN (PBI)	233 853
2.	APBD KAB/KOTA	10 014
3.	APBD PROVINSI	18 967
4.	POLRI	2 419
5.	TNI	2 768
6.	PNS EKS ASKES	26 424
7.	PEGAWAI SWASTA	45 130
8.	BUMD/BUMN	409
9.	PPNPN	3 650
10.	MANDIRI (PBPU)	61 689
11.	Penerima Pensiun Swasta (Bukan Pekarja)	1
12.	Penerima Pensiun Eks Askes	8 222
13.	Perintis Kemerdekaan/ <i>Independence Pioneer</i>	1
14.	Veteran/ <i>Veteran</i>	469
15.	Pemberi Kerja & Investor	74
Jumlah/ Total		414 090

Sumber : BPJS (Badan Penyelenggara Jaminan Sosial) Kesehatan
 Kantor Cabang Tanjung Balai
 Source : BPJS Service in Tanjung Balai

Tabel 9.1.14 **Jumlah Peserta Asuransi Kesehatan (Askes) Beserta Tanggungan (jiwa), 2015-2017**
Table 9.1.14 **Number of Health Insurance's Customer and Guarantee (people), 2015-2017**

Jenis Peserta <i>Type of Customers</i>	Tahun <i>Year</i>		
	2015	2016	2017
(1)	(4)	(5)	(6)
A. Peserta Sosial <i>Social Customer's</i>	109 078	114 028	-
B. Peserta Komersial <i>Commercial Customer's</i>	-	-	-
C. Peserta Program Jamkesmas/ Peserta Gelandangan, Pengemis & Anak Terlantar <i>Jamkesmas Customer's/ Homeless, Begger & Neglected child customer's</i>	235 328	231 303	262 402

Sumber : BPJS (Badan Penyelenggara Jaminan Sosial) Kesehatan Kantor Cabang Tanjung Balai
 Source : BPJS Service in Tanjung Balai

Tabel 9.1.15 **Rasio Bangunan ber-IMB per Satuan Bangunan Menurut Kecamatan di Kabupaten Asahan, 2013 – 2017**
Table 9.1.15 **Building Ratio of IMB per Unit Building by District in Asahan Regency, 2013 - 2017**

	Kecamatan District	Tahun Year				
		2013	2014	2015	2016	2017
	(1)	(2)	(3)	(4)	(5)	(6)
1.	B. P. Mandoge	8	2	5	10	30
2.	Bandar Pulau	7	8	-	-	1
3.	Aek Songsongan	12	5	14	4	3
4.	Rahuning	9	10	4	14	8
5.	Pulau Rakyat	16	15	7	3	11
6.	Aek Kuasan	17	6	18	3	10
7.	Aek Ledong	16	6	8	4	7
8.	Sei Kepayang	-	9	10	-	1
9.	Sei Kepayang Barat	2	4	4	4	-
10.	Sei Kepayang Timur	-	-	-	1	-
11.	Tanjung Balai	5	9	7	1	-
12.	Simpang Empat	15	19	11	16	15
13.	Teluk Dalam	6	5	2	2	11
14.	Air Batu	31	16	21	18	52
15.	Sei Dadap	7	9	-	5	9
16.	Buntu Pane	12	8	2	7	13
17.	Tinggi Raja	15	5	1	-	5
18.	Setia Janji	3	-	2	1	1
19.	Meranti	9	1	3	3	9
20.	Pulo Bandring	2	1	1	6	6
21.	Rawang Panca Arga	4	-	-	-	5
22.	Air Joman	9	17	10	11	18
23.	Silau Laut	1	3	2	-	-
24.	Kisaran Barat	92	90	82	52	104
25.	Kisaran Timur	112	135	119	118	81
	Asahan	410	383	333	283	400

Sumber : Dinas Penanaman Modal dan Pelayanan Perizinan Terpadu Satu Pintu Kabupaten Asahan
 Source : Licensing Management Board and Investment Asahan Regency

Tabel 9.1.16 **Jumlah Usaha Perizinan di Kabupaten Asahan, 2013 – 2017**
Table 9.1.16 **Number of Enterprises Asahan District Licensing in Asahan Regency, 2013- 2017**

	Uraian	Tahun Year				
		2013	2014	2015	2016	2017
	(1)	(2)	(3)	(4)	(5)	(6)
1.	Izin Mendirikan Bangunan	410	383	333	283	400
2.	Izin Usaha Angkutan Umum	10	6	7	8	19
3.	Izin Usaha Jasa Konstruksi	39	60	85	92	63
4.	Izin Usaha Galian C	-	1	-	-	-
5.	Izin Usaha Perdagangan	704	855	1 004	823	647
Jumlah/ Total		1 163	1 305	1 429	1 206	1 129

Sumber : Dinas Penanaman Modal dan Pelayanan Perizinan Terpadu Satu Pintu Kabupaten Asahan
 Source : Licensing Management Board and Investment Asahan Regency

Tabel
Table 9.1.17 **Jumlah Investor PMDN/PMA Menurut Sektor Ekonomi di Kabupaten Asahan, 2013 - 2017**
Number of Investor Domestic/ Foreign Investment by Sector Economy in Asahan Regency, 2013 - 2017

Sektor Ekonomi <i>Economy Sector</i>	Tahun <i>Year</i>				
	2013	2014	2015	2016	2017
(1)	(2)	(3)	(4)	(5)	(6)
1. Pertanian	10	10	10	10	10
2. Pertambangan dan Penggalian	-	-	-	-	-
3. Industri Pengolahan	11	11	11	13	14
4. Listrik, Gas & Air Minum	-	-	-	1	2
5. Bangunan	-	-	-	-	-
6. Perdagangan, Hotel & Restoran	-	-	-	-	-
7. Pengangkutan dan Komunikasi	1	1	1	1	1
8. Keuangan, Sewa & Jasa Perusahaan	-	-	-	-	-
9. Jasa-Jasa	-	-	-	-	-
Jumlah/ Total	22	22	22	25	27

Sumber : Dinas Penanaman Modal dan Pelayanan Perizinan Terpadu Satu Pintu Kabupaten Asahan
Source : *Licensing Management Board and Investment Asahan Regency*

9.2 Harga

Tabel 9.2.1 **Rata-Rata Harga Beberapa Bahan Pokok di Pasar Pulau Rakyat, Kecamatan Pulau Rakyat (rp), 2017**
Table 9.2.1 **Average Prices of Several Main Goods at Pulau Rakyat Market, Pulau Rakyat Sub-District (rp),2017**

	Komoditi Commodity	Satuan Unit	Bulan Month			
			Jan	Feb	Mar	Apr
	(1)	(2)	(3)	(4)	(5)	(6)
1.	Beras C4	Kg	10 000	10 000	10 000	10 000
2.	Beras Ir. 64	Kg	10 000	10 000	10 000	10 000
3.	Beras Ramos	Kg	12 000	12 000	12 000	12 000
4.	Ikan Asin Teri No. 1	Kg	160 000	160 000	160 000	160 000
5.	Ikan Asin Teri No. 2	Kg	140 000	140 000	140 000	140 000
6.	Ikan Asin Teri No. 3	Kg	120 000	120 000	120 000	120 000
7.	Minyak Goreng Curah	Liter	11 500	11 000	11 000	11 000
8.	Minyak Goreng Bimoli	Liter	15 000	15 000	15 000	15 000
9.	Gula Pasir Curah	Kg	13 000	13 000	12 500	12 500
10.	Garam Halus Dolphin	250 Gram	2 000	2 000	2 000	2 000
11.	Minyak Tanah	Liter	10 000	10 000	10 000	10 000
12.	Sabun Cuci 'Telepon'	Batang	2 000	2 000	2 000	2 000
13.	Kain Batik Mandala	Helai	56 500	55 000	55 000	55 000
14.	Kain Batik Manggala	Helai	30 000	30 000	30 000	30 000
15.	Emas 22 Karat (70%)	Gram	378 787	393 939	378 787	393 939
16.	Emas 24 Karat (97%)	Gram	454 545	454 545	439 393	454 545

Lanjutan Tabel/*Continued Table 9.2.1*

	Komoditi <i>Commodity</i>	Satuan <i>Unit</i>	Bulan <i>Month</i>			
			Mei	Juni	Juli	Agt
	(1)	(2)	(7)	(8)	(9)	(10)
1.	Beras C4	Kg	10 000	10 000	10 000	10 000
2.	Beras Ir. 64	Kg	10 000	10 000	10 000	10 000
3.	Beras Ramos	Kg	12 000	12 000	12 000	12 000
4.	Ikan Asin Teri No. 1	Kg	160 000	160 000	160 000	160 000
5.	Ikan Asin Teri No. 2	Kg	140 000	140 000	140 000	140 000
6.	Ikan Asin Teri No. 3	Kg	120 000	120 000	120 000	120 000
7.	Minyak Goreng Curah	Liter	10 500	11 000	10 500	10 500
8.	Minyak Goreng Bimoli	Liter	15 000	15 000	15 000	15 000
9.	Gula Pasir Curah	Kg	12 500	12 500	12 500	12 500
10.	Garam Halus Dolphin	250 Gram	2 000	2 000	2 000	2 500
11.	Minyak Tanah	Liter	10 000	10 000	10 000	10 000
12.	Sabun Cuci 'Telepon'	Batang	2 000	2 000	2 000	2 000
13.	Kain Batik Mandala	Helai	58 000	58 000	60 000	60 000
14.	Kain Batik Manggala	Helai	30 000	30 000	30 000	30 000
15.	Emas 22 Karat (70%)	Gram	490 090	409 070	409 070	409 090
16.	Emas 24 Karat (97%)	Gram	496 696	496 696	496 696	496 696

Lanjutan Tabel/*Continued Table 9.2.1*

Komoditi <i>Commodity</i>	Satu an Unit	Bulan <i>Month</i>				Rata-rata
		Sep	Okt	Nov	Des	
(1)	(2)	(11)	(12)	(13)	(14)	(15)
1. Beras C4	Kg	10 000	10 000	10 000	12 000	10 166.67
2. Beras Ir. 64	Kg	10 000	10 000	10 000	12 000	10 166.67
3. Beras Ramos	Kg	12 000	12 000	12 000	13 000	12 083.33
4. Ikan Asin Teri No. 1	Kg	160 000	160 000	160 000	170 000	160 833.33
5. Ikan Asin Teri No. 2	Kg	140 000	140 000	140 000	150 000	140 833.33
6. Ikan Asin Teri No. 3	Kg	120 000	120 000	120 000	120 000	120 000
7. Minyak Goreng Curah	Liter	10 500	10 500	10 500	10 500	10 750
8. Minyak Goreng Bimoli	Liter	15 000	15 000	15 000	15 000	15 000
9. Gula Pasir Curah	Kg	12 000	12 000	12 000	11 500	12 375
10. Garam Halus Dolphin	250 Gram	2 500	3 000	3 000	3 000	2 333.33
11. Minyak Tanah	Liter	10 000	10 000	10 000	10 000	10 000
12. Sabun Cuci 'Telepon'	Batang	2 000	2 000	2 000	2 000	2 000
13. Kain Batik Mandala	Helai	60 000	60 000	60 000	60 000	58 125
14. Kain Batik Manggala	Helai	30 000	30 000	30 000	30 000	30 000
15. Emas 22 Karat (70%)	Gram	409 090	409 090	424 242	424 242	410 786.33
16. Emas 24 Karat (97%)	Gram	484 848	484 848	484 848	484 848	477 433.67

Sumber : Badan Pusat Statistik Kabupaten Asahan

Source : *BPS-Statistics of Asahan Regency*

**Tabel
Table**

9.2.2

Rata-Rata Harga Beberapa Bahan Pokok di Pasar Simpang Empat, Kecamatan Simpang Empat (Rp), 2017
Average Prices of Several Main Goods at Simpang Empat Market, Simpang Empat Sub-District (Rp),2017

	Komoditi <i>Commodity</i>	Satuan <i>Unit</i>	Bulan / <i>Month</i>			
			Jan	Feb	Mar	Apr
	(1)	(2)	(3)	(4)	(5)	(6)
1.	Beras C4	Kg	10 500	10 500	10 500	10 500
2.	Beras Ir. 64	Kg	10 500	10 500	10 500	10 500
3.	Beras Ramos	Kg	10 500	10 500	10 500	10 500
4.	Ikan Asin Teri No. 1	Kg	150 000	150 000	150 000	130 000
5.	Ikan Asin Teri No. 2	Kg	150 000	150 000	150 000	130 000
6.	Ikan Asin Teri No. 3	Kg	130 000	130 000	130 000	120 000
7.	Minyak Goreng Curah	Liter	11 500	11 500	11 500	11 000
8.	Gula Pasir Curah	Kg	13 000	12 500	12 500	13 000
9.	Garam Halus Dolphin	250 Gram	3 000	3 000	3 000	4 000
10.	Minyak Tanah	Liter	10 000	10 000	10 000	10 000
11.	Sabun Cuci 'Telepon'	Batang	2 000	2 000	2 000	2 000
12.	Kain Batik Mandala	Helai	50 000	50 000	50 000	50 000
13.	Emas 22 Karat (70%)	Gram	390 000	400 000	390 000	415 000
14.	Emas 24 Karat (97%)	Gram	465 000	460 000	470 000	490 000

Lanjutan Tabel/*Continued Table 9.2.2*

	Komoditi <i>Commodity</i>	Satuan <i>Unit</i>	Bulan/ <i>Month</i>			
			Mei	Juni	Juli	Agt
	(1)	(2)	(7)	(8)	(9)	(10)
1.	Beras C4	Kg	10 500	10 500	10 500	10 000
2.	Beras Ir. 64	Kg	10 500	10 500	10 500	10 000
3.	Beras Ramos	Kg	10 500	10 500	10 500	10 000
4.	Ikan Asin Teri No. 1	Kg	130 000	130 000	150 000	150 000
5.	Ikan Asin Teri No. 2	Kg	130 000	130 000	150 000	150 000
6.	Ikan Asin Teri No. 3	Kg	120 000	120 000	120 000	120 000
7.	Minyak Goreng Curah	Liter	10 500	11 000	11 000	10 500
8.	Gula Pasir Curah	Kg	12 500	12 500	13 000	12 000
9.	Garam Halus Dolphin	250 Gram	4 000	4 000	4 000	2 750
10.	Minyak Tanah	Liter	10 000	10 000	10 000	10 000
11.	Sabun Cuci 'Telepon'	Batang	2 000	2 000	2 000	2 000
12.	Kain Batik Mandala	Helai	50 000	50 000	50 000	51 000
13.	Emas 22 Karat (70%)	Gram	425 000	425 000	410 000	415 000
14.	Emas 24 Karat (97%)	Gram	550 000	490 000	480 000	495 000

Lanjutan Tabel/*Continued Table 9.2.2*

Komoditi <i>Commodity</i>	Satuan <i>Unit</i>	Bulan / <i>Month</i>				
		Sep	Okt	Nov	Des	Rata-rata
(1)	(2)	(11)	(12)	(13)	(14)	(15)
1. Beras C4	Kg	10 500	10 500	10 500	10 000	10 416.67
2. Beras Ir. 64	Kg	10 500	10 500	10 500	10 000	10 416.67
3. Beras Ramos	Kg	10 500	10 500	10 500	10 000	10 416.67
4. Ikan Asin Teri No. 1	Kg	150 000	150 000	150 000	170 000	146 666.67
5. Ikan Asin Teri No. 2	Kg	150 000	150 000	150 000	170 000	146 666.67
6. Ikan Asin Teri No. 3	Kg	120 000	120 000	120 000	120 000	122 500
7. Minyak Goreng Curah	Liter	11 000	11 000	11 000	10 000	10 958.33
8. Gula Pasir Curah	Kg	12 000	12 000	12 000	11 500	12 375
9. Garam Halus Dolphin	250 Gram	2 750	2 750	2 750	3 500	3 291.67
10. Minyak Tanah	Liter	10 000	10 000	10 000	10 000	10 000
11. Sabun Cuci 'Telepon'	Batang	2 000	2 000	2 000	2 000	2 000
12. Kain Batik Mandala	Helai	51 000	51 000	51 000	51 000	50 416.67
13. Emas 22 Karat (70%)	Gram	410 000	425 000	430 000	425 000	413 333.33
14. Emas 24 Karat (97%)	Gram	505 000	495 000	505 000	500 000	492 083.33

Sumber : Badan Pusat Statistik Kabupaten Asahan
 Source : BPS-Statistics of Asahan Regency

Tabel 9.2.3 Harga Eceran Beberapa Bahan Bangunan di Pasar Pulau Rakyat (rp), 2017
Table Retail Prices of Several Construction Materials at Pulau Rakyat Market (rp), 2017

	Komoditi Commodity	Satuan Unit	Bulan Month			
			Jan	Peb	Mar	Apr
	(1)	(2)	(3)	(4)	(5)	(6)
1.	Batu Bata Sedang	Buah	500	500	500	500
2.	Kayu					
	Papan (20x20x400)cm					
	◆ Sembarang	lembar	108 000	108 000	108 000	108 000
3.	Semen					
	◆ Tiga Roda	50 kg	51 000	51 000	51 000	51 000
	◆ Andalas	50 kg	51 000	51 000	51 000	51 000
4.	Seng					
	◆ Plat Angsa 7 Kaki	lembar	59 000	66 000	66 000	66 000
	◆ Gelombang 7 Kaki	lembar	38 500	40 250	40 250	40 250
5.	Cat Tembok Putih 5 Kg					
	◆ Veotex	5 Kg	145 000	145 000	145 000	145 000
	◆ Avitex	5 Kg	125 000	125 000	125 000	125 000
6.	Pasir Halus/Pasang	M ³	60 000	60 000	60 000	60 000
7.	Keramik					
	◆ Mulia KW I, 30x30 cm	lembar	55 000	55 000	55 000	55 000
	◆ Super Itali KW I, 30x30 cm	lembar	52 000	52 000	52 000	52 000

Lanjutan Tabel/*Continued Table 9.2.3*

Komoditi <i>Commodity</i>	Satuan <i>Unit</i>	Bulan <i>Month</i>			
		Mei	Juni	Juli	Agt
(1)	(2)	(3)	(4)	(5)	(6)
1. Batu Bata Sedang	Buah	500	500	500	520
2. Kayu					
Papan (20x20x400) cm					
◆ Sembarang	lembar	108 000	108 000	108 000	108 000
3. Semen					
◆ Tiga Roda	50 kg	50 000	50 000	50 000	50 000
◆ Andalas	50 kg	51 000	51 000	51 000	51 000
4. Seng					
◆ Plat Angsa 7 Kaki	lembar	66 000	66 000	66 000	70 000
◆ Gelombang 7 Kaki	lembar	40 250	40 250	40 250	43 500
5. Cat Tembok Putih 5 Kg					
◆ Veotex	5 Kg	145 000	145 000	145 000	145 000
◆ Avitex	5 Kg	125 000	125 000	125 000	125 000
6. Pasir Halus/Pasang	M ³	60 000	60 000	60 000	60 000
7. Keramik					
◆ Mulia KW I, 30x30 cm	lembar	55 000	55 000	55 000	55 000
◆ Super Itali KW 1, 30x30 cm	lembar	52 000	52 000	52 000	52 000

Lanjutan Tabel/*Continued Table 9.2.3*

	Komoditi <i>Commodity</i>	Satuan <i>Unit</i>	Bulan <i>Month</i>			
			Sep	Okt	Nov	Des
	(1)	(2)	(3)	(4)	(5)	(6)
1.	Batu Bata Sedang	Buah	520	550	580	580
2.	Kayu					
	Papan (20x20x400) cm					
	◆ Sembarang	lembar	108 000	108 000	108 000	108 000
3.	Semen					
	◆ Tiga Roda	50 kg	50 000	50 000	50 000	50 000
	◆ Andalas	50 kg	51 000	51 000	51 000	51 000
4.	Seng					
	◆ Plat Angsa 7 Kaki	lembar	70 000	105 000	105 000	105 000
	◆ Gelombang 7 Kaki	lembar	43 500	45 000	45 000	45 000
5.	Cat Tembok Putih 5 Kg					
	◆ Envi	5 Kg	145 000	145 000	145 000	145 000
	◆ Avitex	5 Kg	125 000	125 000	125 000	125 000
6.	Pasir Halus/Pasang	M ³	60 000	60 000	60 000	60 000
7.	Keramik					
	◆ Mulia KW I, 30x30 cm	lembar	52 000	52 000	52 000	52 000
	◆ Super Itali KW I, 30x30 cm	lembar	52 000	52 000	52 000	52 000

Sumber : Badan Pusat Statistik Kabupaten Asahan
 Source : *BPS-Statistics of Asahan Regency*

Tabel 9.2.4 **Harga Eceran Beberapa Bahan Bangunan di Pasar Simpang Empat (Rp), 2017**
Table 9.2.4 **Retail Prices of Several Construction Materials at Simpang Empat Market (Rp), 2017**

	Komoditi <i>Commodity</i>	Satuan <i>Unit</i>	Bulan / <i>Month</i>			
			Jan	Peb	Mar	Apr
	(1)	(2)	(3)	(4)	(5)	(6)
1.	Batu Bata Sedang	Buah	500	500	500	500
2.	Kayu					
	Papan					
	◆ Meranti	Lembar	90 000	90 000	90 000	90 000
3.	Semen					
	◆ Tiga Roda	50 kg	50 000	50 000	50 000	49 000
	◆ Andalas	40 kg	50 000	50 000	50 000	51 000
4.	Seng					
	◆ Plat Angsa 7 Kaki	lembar	55 000	55 000	55 000	55 000
	◆ Gelombang Berlian	lembar	33 500	34 000	34 000	34 000
5.	Cat Tembok Putih 5 Kg					
	◆ Sympati	5 kg	60 000	85 000	85 000	85 000
6.	Pasir Halus/Pasang	M ³	57 500	57 500	57 500	57 500

Lanjutan Tabel/*Continued Table 9.2.4*

Komoditi <i>Commodity</i>	Satuan <i>Unit</i>	Bulan / <i>Month</i>			
		Mei	Jun	Jul	Agt
(1)	(2)	(3)	(4)	(5)	(6)
1. Batu Bata Sedang	Buah	500	500	500	500
2. Kayu					
a. Papan					
♦ Meranti	Lembar	90 000	90 000	90 000	90 000
3. Semen					
♦ Tiga Roda	50 kg	49 000	49 000	49 000	49 000
♦ Andalas	40 kg	51 000	51 000	51 000	51 000
4. Seng					
♦ Plat Angsa 7 Kaki	lembar	55 000	55 000	55 000	55 000
♦ Gelombang Berlian	lembar	34 000	34 000	35 000	36 600
5. Cat Tembok Putih 5 Kg					
♦ Sympati	5 kg	85 000	90 000	90 000	90 000
6. Pasir Halus/Pasang	M ³	57 500	57 500	57 500	57 500

Lanjutan Tabel/*Continued Table 9.2.4*

Komoditi <i>Commodity</i>	Satuan <i>Unit</i>	Bulan / <i>Month</i>			
		Sep	Okt	Nov	Des
(1)	(2)	(3)	(4)	(5)	(6)
1. Batu Bata Sedang	Buah	500	500	550	560
2. Kayu					
Papan					
♦ Meranti	Lembar	90 000	90 000	90 000	90 000
3. Semen					
♦ Tiga Roda	50 kg	49 000	49 000	49 000	49 000
♦ Andalas	40 kg	51 000	51 000	51 000	51 000
4. Seng					
♦ Plat Angsa 7 Kaki	lembar	55 000	55 000	60 000	60 000
♦ Gelombang Berlian	lembar	36 600	38 500	38 500	38 500
5. Cat Tembok Putih 5 Kg					
♦ Sympati	5 kg	90 000	90 000	90 000	90 000
6. Pasir Halus/Pasang	M ³	57 500	57 500	57 500	57 500

Sumber : Badan Pusat Statistik Kabupaten Asahan
 Source : BPS-Statistics of Asahan Regency

Tabel 9.2.5 **Rata-Rata Harga Gabah pada Tingkat Petani dari Kecamatan Mobile Sampel I, 2017**
Table 9.2.5 **Average Farmer Price of Unshuked Rice from Several Districts that Taken as First Sample, 2017**

Bulan/Kecamatan Month/District	Varietas Gabah Variety	Harga diterima petani Former Price (rp/kg)	Ongkos angkut ke Penggili ngan Transportation fee to Action of Milling (rp/kg)	Harga di tingkat Penggilin gan Action of Milling Price (rp/kg)	Kadar Air Water Content (%)	Kadar Lainnya Other Content (%)	Harga dasar kelom pok kualitas Basic Price (rp/kg)
(1)	(2)	(3)	(4)	(5)	(6)	(7)	(8)
Januari / January							
Rawang Baru / GKP	Ciherang	5 425	75	5 600	15.7	3	3 700
Pebruari / February							
Rawang Baru / GKP	Ciherang	5 440	60	5 500	16.3	4	3 700
Maret / Maret							
Rawang Baru / GKP	Ciherang	4 940	60	5 000	15.4	3	3 700
Mei / May							
Rawang Baru / GKP	Ciherang	5 240	60	5 300	16.4	2	3 700
Juni / June							
Rawang Pasar VI / GKP	Ciherang	5 440	60	5 500	14.42	2	3 700

Lanjutan Tabel/*Continued Table 9.2.5*

Bulan/Kecamatan Month/District	Varietas Gabah Variety	Harga diterima petani Former Price (rp/kg)	Ongkos angkut ke Penggili ngan Transportation fee to Action of Milling (rp/kg)	Harga di tingkat Penggili -ngan Village Cooper ative Price (rp/kg)	Kadar Air Water Content (%)	Kadar Lainnya Other Content (%)	Harga dasar Kelompok kualitas Basic Price (rp/kg)
(1)	(2)	(3)	(4)	(5)	(6)	(7)	(8)
Juli / July							
Rawang Baru / GKP	Ciherang	5 340	60	5 400	15	2	3 700
Agustus / August							
Rawang Pasar VI / GKP	Ciherang	4 940	60	5 000	14.9	3	3 700
November / November							
Rawang Baru/ GKG	Ciherang	5 700	60	5 760	13.2	1	-
Desember / December							
Rawang Pasar VI / GKP	Ciherang	5 800	60	5 860	14.4	3	3 700

Lanjutan Tabel/Continued Table 9.2.5

Bulan/Kecamatan Month/District	Varietas Gabah Variety	Harga diterima petani Former Price (rp/kg)	Ongkos angkut ke Penggili- ngan Transporta- tion fee to Village Coope- ra- tive (rp/kg)	Harga di tingkat Penggilin- gan Village Coope- rative Price (rp/kg)	Kadar Air Water Content (%)	Kadar Lainnya Other Content (%)	Harga dasar kelom- pok kualitas Basic Price (rp/kg)
(1)	(2)	(3)	(4)	(5)	(6)	(7)	(8)
PANEN RAYA							
Rawang Panca Arga							
* Minggu I April Rawang Pasar VI/ Luar Kualitas	Ciher ang	4 190	60	4 250	26.6	3	-
* Minggu II April Rawang Pasar V/ Luar Kualitas	Ciher ang	4 240	60	4 300	25.9	5	-
* Minggu III April Rawang Pasar VI/ Luar Kualitas	Ciher ang	4 190	60	4 250	-	5	-
Rawang Panca Arga							
* Minggu II September Rawang Pasar V/ Luar Kualitas	Ciher ang	4 050	60	4 110	27.2	4	-
* Minggu III September Pondok Bungur/ Luar Kualitas	Ciher ang	4 150	60	4 210	28.3	3	-
* Minggu IV September Panca Arga/ Luar Kualitas	Ciher ang	4 200	60	4 260	27.3	3	-

Lanjutan Tabel/Continued Table 9.2.5

Bulan/Kecamatan Month/District	Varietas Gabah Variety	Harga diterima petani Former Price (rp/kg)	Ongkos angkut ke Penggili- ngan Transporta- tion fee to Village Coope- ra- tive (rp/kg)	Harga di tingkat Penggilin- gan Village Coope- rative Price (rp/kg)	Kadar Air Water Content (%)	Kadar Lainnya Other Content (%)	Harga dasar kelom- pok kualitas Basic Price (rp/kg)
(1)	(2)	(3)	(4)	(5)	(6)	(7)	(8)
PANEN RAYA							
Rawang Panca Arga							
Minggu I Oktober							
* Rawang Pasar IV/ Luar Kualitas	Ciherang	4 100	60	4 160	28.0	4	-
Minggu II Oktober							
* Rawang Pasar V/ Luar Kualitas	Ciherang	4 125	60	4 185	27.1	3	-

Sumber : Badan Pusat Statistik Kabupaten Asahan
 Source : BPS-Statistics of Asahan Regency

Tabel 9.2.6 **Rata-Rata Harga Gabah pada Tingkat Petani dari Kecamatan Mobile Sampel II, 2017**
Table 9.2.6 **Average Farmer Price of Unshuked Rice from Several Districts that Taken as Second Sample, 2017**

Bulan/Kecamatan Month/District	Varietas Gabah Variety	Harga diteri- ma petani Former Price (rp/kg)	Ongkos angkut ke Penggili- ngan Transportation fee to Action of Milling (rp/kg)	Harga di tingkat Penggili- ngan Action of Milling Price (rp/kg)	Kadar Air Water Content (%)	Kadar Lainnya Other Content (%)	Harga dasar kelom- pok kualitas Basic Price (rp/kg)
(1)	(2)	(3)	(4)	(5)	(6)	(7)	(8)
Januari / January							
Rawang Pasar VI / GKP	Ciherang	5 425	75	5 500	15.1	3	3 700
Pebruari / February							
Rawang Baru / GKP	Ciherang	5 440	60	5 500	15.2	3	3 700
Maret / Maret							
Rawang Pasar VI / GKP	Ciherang	4 940	60	5 000	15.7	3	3 700
Mei / May							
Rawang Pasar VI / GKP	Ciherang	5 265	60	5 325	15.4	2	3 700
Juni / June							
Rawang Baru / GKP	Ciherang	5 440	60	5 500	14.52	3	3 700

Lanjutan Tabel/*Continued Table 9.2.6*

Bulan/Kecamatan <i>Month/District</i>	Varietas Gabah <i>Variety</i>	Harga diterima petani <i>Former Price (rp/kg)</i>	Ongkos angkut ke Penggilingan <i>Transportation fee to Action of Milling (rp/kg)</i>	Harga di tingkat Penggilingan <i>Village Cooperative Price (rp/kg)</i>	Kadar Air <i>Water Content (%)</i>	Kadar Lainnya <i>Other Content (%)</i>	Harga dasar kelompok kualitas <i>Basic Price (rp/kg)</i>
(1)	(2)	(3)	(4)	(5)	(6)	(7)	(8)
Juli / July							
Rawang Pasar VI/ GKP	Ciherang	5 340	60	5 400	16.6	3	3 700
Agustus / August							
Rawang Baru/ GKP	Ciherang	4 990	60	5 050	14.2	2	3 700
November / November							
Rawang Pasar VI/ GKP	Ciherang	5 650	60	5 710	15.2	4	3 700
Desember / December							
Rawang Pasar VI/ GKP	Ciherang	5 800	60	5 860	15.2	3	3 700

Lanjutan Tabel/Continued Table 9.2.6

Bulan/Kecamatan Month/District	Varietas Gabah Variety	Harga diterima petani Former Price (Rp/kg)	Ongkos angkut ke Penggilingan Transportation fee to Village Cooperative (Rp/kg)	Harga di tingkat Penggilingan Village Cooperative Price (Rp/kg)	Kadar Air Water Content (%)	Kadar Lainnya Other Content (%)	Harga dasar kelompok kualitas Basic Price (Rp/kg)
(1)	(2)	(3)	(4)	(5)	(6)	(7)	(8)
PANEN RAYA							
Rawang Panca Arga							
* Minggu I April	Ciherang	4 240	60	4 300	29.3	3	-
Rawang Baru/ Luar Kualitas							
* Minggu II April	Ciherang	4 240	60	4 300	27.7	4	-
Rawang Pasar VI/ Luar Kualitas							
* Minggu III April	Ciherang	4 240	60	4 300	-	4	-
Rawang Baru/ Luar Kualitas							
Rawang Panca Arga							
* Minggu II September	Ciherang	4 100	60	4 160	24.7	3	3 700
Rawang Pasar VI/ GKP							
* Minggu III September	Ciherang	4 100	60	4 160	29.5	4	-
Rawang Lama/ Luar Kualitas							
* Minggu IV September	Ciherang	4 200	60	4 260	25.8	3	-
Pondok Bungur/ Luar Kualitas							

Lanjutan Tabel/*Continued Table 9.2.6*

Bulan/Kecamatan <i>Month/District</i>	Varietas Gabah <i>Variety</i>	Harga diterima petani <i>Former Price (rp/kg)</i>	Ongkos angkut ke Penggili- ngan <i>Transporta tion fee to Village Coope ra- tive (rp/kg)</i>	Harga di tingkat Penggilin- gan <i>Village Coope rative Price (rp/kg)</i>	Kadar Air <i>Water Content (%)</i>	Kadar Lainnya <i>Other Content (%)</i>	Harga dasar kelom- pok kualitas <i>Basic Price (rp/kg)</i>
(1)	(2)	(3)	(4)	(5)	(6)	(7)	(8)
PANEN RAYA							
Rawang Panca Arga							
Minggu I Oktober							
* Rawang Pasar V/ Luar Kualitas	Ciherang	4 100	60	4 160	27.5	4	-
Minggu II Oktober							
* Rawang Pasar IV/ Luar Kualitas	Ciherang	4 100	60	4 160	27.5	4	-

Sumber : Badan Pusat Statistik Kabupaten Asahan
 Source : BPS-Statistics of Asahan Regency

Tabel 9.2.7 **Rata-Rata Harga Gabah pada Tingkat Petani dari Kecamatan Mobile Sampel III, 2017**
Table 9.2.7 **Average Farmer Price of Unshuked Rice from Several Districts that Taken as Third Sample, 2017**

Bulan/Kecamatan Month/District	Varietas Gabah Variety	Harga diterima petani Former Price (Rp/kg)	Ongkos angkut ke Penggili -ngan Transpo rtation fee to Action of Milling (Rp/kg)	Harga di tingkat Penggili -ngan Action of Milling Price (Rp/kg)	Kadar Air Water Content (%)	Kadar Lainnya Other Content (%)	Harga dasar kelom pok kualitas Basic Price (Rp/kg)
(1)	(2)	(3)	(4)	(5)	(6)	(7)	(8)
Januari / January							
Rawang Pasar V/ GKP	Ciherang	5 475	75	5 550	14.8	3	3 700
Pebruari / February							
Rawang Pasar V/ GKP	Ciherang	5 540	60	5 600	13.8	3	3 700
Maret / Maret							
Rawang Pasar V/ GKG	Ciherang	4 990	60	5 050	13.9	3	-
Mei / May							
Rawang Baru/ GKP	Ciherang	5 190	60	5 250	16.5	3	3 700
Juni / June							
Rawang Lama/ GKP	Ciherang	5 390	60	5 450	15.37	3	3 700

Lanjutan Tabel/*Continued Table 9.2.7*

Bulan/Kecamatan Month/District	Varietas Gabah Variety	Harga diterima petani <i>Former Price (Rp/kg)</i>	Ongkos angkut ke Penggili <i>Transportation fee to Action of Milling (Rp/kg)</i>	Harga di tingkat Penggili <i>Village Cooperative Price (Rp/kg)</i>	Kadar Air <i>Water Content (%)</i>	Kadar Lainnya <i>Other Content (%)</i>	Harga dasar kelom- pok kualitas <i>Basic Price (Rp/kg)</i>
(1)	(2)	(3)	(4)	(5)	(6)	(7)	(8)
Juli / July							
Rawang Pasar V/ GKG	Ciherang	5 390	60	5 450	14.7	2	3 700
Agustus / August							
Rawang Pasar V/ GKG	Ciherang	4 940	60	5 000	14.7	2	3 700
November / December							
Rawang Lama/ GKP	Ciherang	5 750	60	5 810	14.3	3	3 700

Sumber : Badan Pusat Statistik Kabupaten Asahan
 Source : BPS-Statistics of Asahan Regency

Lanjutan Tabel/Continued Table 9.2.7

Bulan/Kecamatan Month/District	Varietas Gabah Variety	Harga diterima petani Former Price (Rp/kg)	Ongkos angkut ke Penggili- ngan Transport ation fee to Village Coope- rative (Rp/kg)	Harga di tingkat Penggili- ngan Village Coope- rative Price (Rp/kg)	Kadar Air Water Conte- nt (%)	Kadar Lainnya Other Content (%)	Harga dasar kelom- pok kualitas Basic Price (Rp/kg)
(1)	(2)	(3)	(4)	(5)	(6)	(7)	(8)
PANEN RAYA							
Rawang Panca Arga							
* Minggu I April/ Rawang Pasar V Luar Kualias	Ciherang	4 140	60	4 200	28.0	5	-
* Minggu II April/ Rawang Baru Luar Kualitas	Ciherang	4 290	60	4 350	25.8	3	-
* Minggu II April/ Rawang Baru/ Luar Kualitas	Ciherang	4 240	60	4 300	-	4	-
Rawang Panca Arga							
* Minggu I September/ Rawang Pasar IV/Luar Kualitas	Ciherang	4 100	60	4 160	26.3	4	-
* Minggu III September/ Rawang Pasar V/Luar Kualitas	Ciherang	4 100	60	4 160	26.1	4	-
* Minggu IV September/ Rawang Pasar IV/Luar Kualitas	Ciherang	4 150	60	4 210	29.8	4	-

Lanjutan Tabel/Continued Table 9.2.7

Bulan/Kecamatan Month/District	Varietas Gabah Variety	Harga diterima petani Former Price (Rp/kg)	Ongkos angkut ke Penggili- ngan Transport ation fee to Village Coope- rative (Rp/kg)	Harga di tingkat Penggili- ngan Village Coope- rative Price (Rp/kg)	Kadar Air Water Conte- nt (%)	Kadar Lainnya Other Content (%)	Harga dasar kelom- pok kualitas Basic Price (Rp/kg)
(1)	(2)	(3)	(4)	(5)	(6)	(7)	(8)

PANEN RAYA**Rawang Panca Arga**

Minggu I Oktober / Rawang Lama * /Luar Kualias	Ciherang	4 050	60	4 110	28.2	5	-
Minggu II Oktober Rawang Pasar * IV/ Luar Kualitas	Ciherang	4 100	60	4 160	29.6	4	-


Sumber : Badan Pusat Statistik Kabupaten Asahan
Source : BPS-Statistics of Asahan Regency

PENGELUARAN DAN KONSUMSI PENDUDUK



Expenditure and Consumption of Population

PERSENTASE PENDUDUK MENURUT GOLONGAN PENGELUARAN PER KAPITA SEBULAN KABUPATEN ASAHAN TAHUN 2017



Penduduk Kabupaten Asahan
menghabiskan **58,81%**
pengeluaran/kapita/bulan untuk
makanan



PENJELASAN TEKNIS

TECHNICAL NOTE

- 1. Pengeluaran rata-rata perkapita** adalah biaya yang dikeluarkan untuk konsumsi semua anggota rumah tangga selama sebulan baik yang berasal dari pembelian, pemberian maupun produksi sendiri dibagi dengan banyaknya anggota rumah tangga dalam rumah tangga tersebut.
 - 2. Konsumsi** adalah suatu kegiatan manusia mengurangi atau menghabiskan nilai guna suatu barang atau jasa untuk memenuhi kebutuhan, baik secara berangsur-angsur maupun sekaligus. Pihak yang melakukan konsumsi disebut konsumen.
- 1. Average expenditure per capita** is the cost incurred for the consumption of all household members for a month either from purchasing, giving or production itself divided by the number of household members in the household.
 - 2. Consumption** is a human activity to reduce or spend the value of a good or service to meet the needs, both gradually and simultaneously. Parties who do consumption are called consumers.

ULASAN	DESCRIPTION
<p>Pengeluaran rata-rata perkapita sebulan menurut hasil Survei Sosial Ekonomi Nasional (Susenas) 2017 dapat dilihat pada Tabel 10.1. Dari tabel tersebut terlihat bahwa pengeluaran rata-rata sebulan penduduk Kabupaten Asahan pada tahun 2017 sebesar Rp. 842.129 yang terdiri dari pengeluaran untuk makanan Rp 495.228 (58,80 persen) dan untuk bukan makanan Rp 346.901 (41,20 persen).</p>	<p><i>Average expenditure per capita a month according to the National Social Economic Survey (SUSENAS) 2017 can be seen in tables 10.1. From the table shows that spending a month on average Asahan District residents in 2017 to Rp. 842.129 which consists of expenditures for food Rp 495.228 (58,80 percent) and for non-food Rp 346.901 (41,20 percent).</i></p>
<p>Dari Tabel 10.2, terlihat sekitar 34,59% penduduk Kabupaten Asahan berada pada golongan pengeluaran yang cukup tinggi yaitu di antara Rp 500.000,- - Rp 749.999,- per kapita sebulan. Hal ini sejalan dengan persentase pengeluaran Kabupaten Asahan yang cukup besar pada golongan pengeluaran di antara Rp 500.000,- - Rp 749.999 yakni 25,92 persen.</p>	<p><i>From Table 10.2, looks about 34,59% of the population Asahan Regency spending is high between Rp 500.000, - Rp 749.999 per capita a month. This is in line with the percentage of district spending considerable Asahan in group expenditure between Rp 500.000, - Rp 749.999 which is 25,92 percent.</i></p>
<p>Peningkatan golongan pengeluaran mengindikasikan peningkatan pendapatan masyarakat Kabupaten Asahan.</p>	<p><i>Increased expenditure class indicates an increase in income of Asahan regency community.</i></p>

Tabel 10.1 Pengeluaran Rata-rata Perkapita Sebulan Untuk Makanan dan Bukan Makanan Menurut Jenis Pengeluaran di Kabupaten Asahan, 2017
Monthly Percapita Average Expenditure for Food and Non Food by Item In the Asahan Regency, 2017

Jenis Pengeluaran <i>Expenditure Items</i>	Pengeluaran/kapita/ Bulan <i>Expenditure/capita/ Month</i>	Persen Pengeluaran/kapita/ Bulan <i>Percentage Expenditure/capita/ Month</i>
(1)	(2)	(3)
A. Makanan <i>Food</i>	495 228	58,81
B. Bukan Makanan <i>Non Food</i>	346 901	41,19
Jumlah/ Total	842 129	100,00

Sumber : BPS-Survei Sosial Ekonomi Nasional 2017

Source : BPS- National Social Economic Survey 2017

Tabel 10.2 **Persentase Penduduk Menurut Golongan Pengeluaran Perkapita Sebulan di Kabupaten Asahan, 2017**
Table 10.2 **Percentage of Population by Monthly per Capita Expenditure Class in Asahan Regency, 2017**

Golongan Pengeluaran Per Kapita Sebulan Monthly per Capita Expenditure Class	Persentase Penduduk Percentage of Population
(1)	(2)
A. < 200 000	-
B. 200 000 – 299 999	0,78
C. 300 000 – 499 999	16,59
D. 500 000 – 749 999	34,59
E. 750 000 – 999 999	25,45
F. 1 000 000 – 1 249 999	9,72
G. 1 250 000 – 1 499 999	6,08
H. ≥ 1 500 000	6,79
Jumlah/ Total	100,00

Sumber : BPS-Survei Sosial Ekonomi Nasional 2017
 Source : BPS- National Social Economic Survey 2017

Tabel
Table **10.3** **Persentase Pengeluaran untuk Konsumsi Menurut Golongan Pengeluaran Perkapita Sebulan, 2017**
Percentage of Consumption by Monthly per Capita Expenditure Class in Asahan Regency, 2017

Golongan Pengeluaran Per Kapita Sebulan <i>Monthly per Capita Expenditure Class</i>	Persentase Pengeluaran <i>Percentage of Consumption</i>
(1)	(2)
A. < 200 000	-
B. 200 000 – 299 999	0,24
C. 300 000 – 499 999	8,16
D. 500 000 – 749 999	25,92
E. 750 000 – 999 999	25,92
F. 1 000 000 – 1 249 999	12,87
G. 1 250 000 – 1 499 999	9,85
H. ≥ 1 500 000	17,03
Jumlah/ Total	100,00

Sumber : BPS-Survei Sosial Ekonomi Nasional 2017
Source : BPS- National Social Economic Survey 2017

PENDAPATAN REGIONAL



Regional Income

PDRB

atas dasar harga konstan 2010

23.525

MILIAR RUPIAH

Pertanian,
Kehutanan,
dan Perikanan



42,33%

Industri
Pengolahan



21,08%

Perdagangan Besar,
Eceran, Reparasi Mobil
dan Sepeda Motor



17,05%

Konstruksi



6,33%

Lapangan Usaha
Lainnya **13,21%**



Sektor Pertanian, Kehutanan, dan Perikanan adalah lapangan usaha yang menyumbang

PDRB paling besar di Asahan yaitu sebesar **42,33%**

PENJELASAN TEKNIS

TECHNICAL NOTES

1. **Produk Domestik Regional Bruto (PDRB)** merupakan nilai tambah bruto seluruh barang dan jasa yang tercipta atau dihasilkan di wilayah domestik suatu negara yang timbul akibat berbagai aktivitas ekonomi dalam suatu periode tertentu tanpa memperhatikan apakah faktor produksi yang dimiliki residen atau non-residen. Penyusunan PDRB dapat dilakukan melalui 3 (tiga) pendekatan yaitu pendekatan produksi, pengeluaran, dan pendapatan yang disajikan atas dasar harga berlaku dan harga konstan (riil).
 2. **PDRB atas dasar harga berlaku** atau dikenal dengan PDRB nominal disusun berdasarkan harga yang berlaku pada periode penghitungan, dan bertujuan untuk melihat struktur perekonomian. Sedangkan PDRB atas dasar harga konstan (riil) disusun berdasarkan harga pada tahun dasar dan bertujuan untuk mengukur pertumbuhan ekonomi.
 3. **PDRB harga konstan (riil)** dapat digunakan untuk menunjukkan laju pertumbuhan ekonomi secara keseluruhan atau setiap kategori dari tahun ke tahun.
 4. **Distribusi PDRB harga berlaku menurut lapangan usaha** menunjukkan struktur perekonomian atau peranan setiap
1. **Gross Regional Domestic Product (GRDP)** is the gross added value of all goods and services created or produced in the domestic territory of a country arising from various economic activities within a certain period regardless of whether the resident or non-resident owned production factor. Preparation of GRDP can be done through 3 (three) approaches namely approach to production, expenditure, and income are presented on the basis of current prices and prices constant (real).
 2. **GRDP at current prices or known as nominal GRDP** is based on the prevailing price in the calculation period, and aims to look at the structure of the economy. While GRDP on the basis of constant prices (real) is based on price in the base year and aims to measure economic growth.
 3. **GDP of constant prices (real)** can be used to indicate the rate of overall economic growth or each category from year to year.
 4. **Distribution of GRDP price applies according to field of business** shows the structure of the economy or the role of each economic category within a region.

kategori ekonomi dalam suatu wilayah. Kategori-kategori ekonomi yang mempunyai peran besar menunjukkan basis perekonomian suatu wilayah.

5. **Harga Berlaku** adalah penilaian yang dilakukan terhadap produk barang dan jasa yang dihasilkan ataupun yang dikonsumsi pada harga tahun sedang berjalan.
 6. **Harga Konstan** adalah penilaian yang dilakukan terhadap produk barang dan jasa yang dihasilkan ataupun yang dikonsumsi pada harga tetap di satu tahun dasar.
 7. **Tahun Dasar** adalah tahun terpilih sebagai referensi statistik, yang digunakan sebagai dasar penghitungan tahun-tahun yang lain. Dengan tahun dasar tersebut dapat digambarkan seri data dengan indikator rinci mengenai perubahan/pergerakan yang terjadi.
 8. **PDRB per kapita atas dasar harga berlaku** menunjukkan nilai PDRB dan PNB per satu orang penduduk.
 9. **PDRB per kapita atas dasar harga konstan** berguna untuk mengetahui pertumbuhan nyata ekonomi per kapita penduduk suatu negara.
5. **Applicable Price** is the valuation made on goods and services produced or consumed at the current year prices.
 6. **Constant Prices** are assessments made on the goods and services produced or consumed at a fixed price in one base year.
 7. **Basic Year** is the year chosen as a statistical reference, which is used as the basis for calculating the other years. With the base year can be described series of data with detailed indicators of changes / movements that occur.
 8. **GRDP per capita at current prices** indicates the value of GRDP and GNP per one resident.
 9. **GRDP per capita at constant prices** is useful to know the real economic growth per capita of a country's population.

ULASAN

DESCRIPTION

Pada tahun 2017 PDRB Kabupaten Asahan atas dasar harga berlaku (adhb) mencapai 32,02 triliun rupiah. Lapangan Usaha pertanian merupakan kontributor utama yang memberikan peranan sebesar 36,59 persen. Selanjutnya diikuti oleh lapangan usaha Industri pengolahan (23,75 persen) dan lapangan usaha perdagangan besar dan eceran sebesar 18,65 persen. Sedangkan lapangan usaha lainnya hanya menyumbang total kontribusi sebesar 21,00 persen.

In 2017 GDRP of Asahan Regency at current market price reached 32,02 trillion rupiahs. Agriculture was the main contributor for GDRP, its contribution about 36,59 percent. Then followed by Industry (23,75 percent) and on the third position was trade 18,65 percent, even though the other sectors only give total contribute 21,00 percent.

Berdasarkan harga konstan (adhk) tahun 2010, PDRB Kabupaten Asahan pada tahun 2017 mencapai 23,52 triliun rupiah. Pada tahun 2017 ini semua lapangan usaha mengalami pertumbuhan dibandingkan tahun 2016.

Based on constant market prices in 2010, Regency Asahan in the year 2017 reached 23,52 trillion rupiahs. In this 2017 year of all economic sectors experienced growth compared to 2016.

Pada tahun yang sama pertumbuhan ekonomi Kabupaten Asahan mencapai 5,48 persen, pertumbuhan terbesar terjadi pada lapangan usaha transportasi dan pergudangan (8,79 persen).

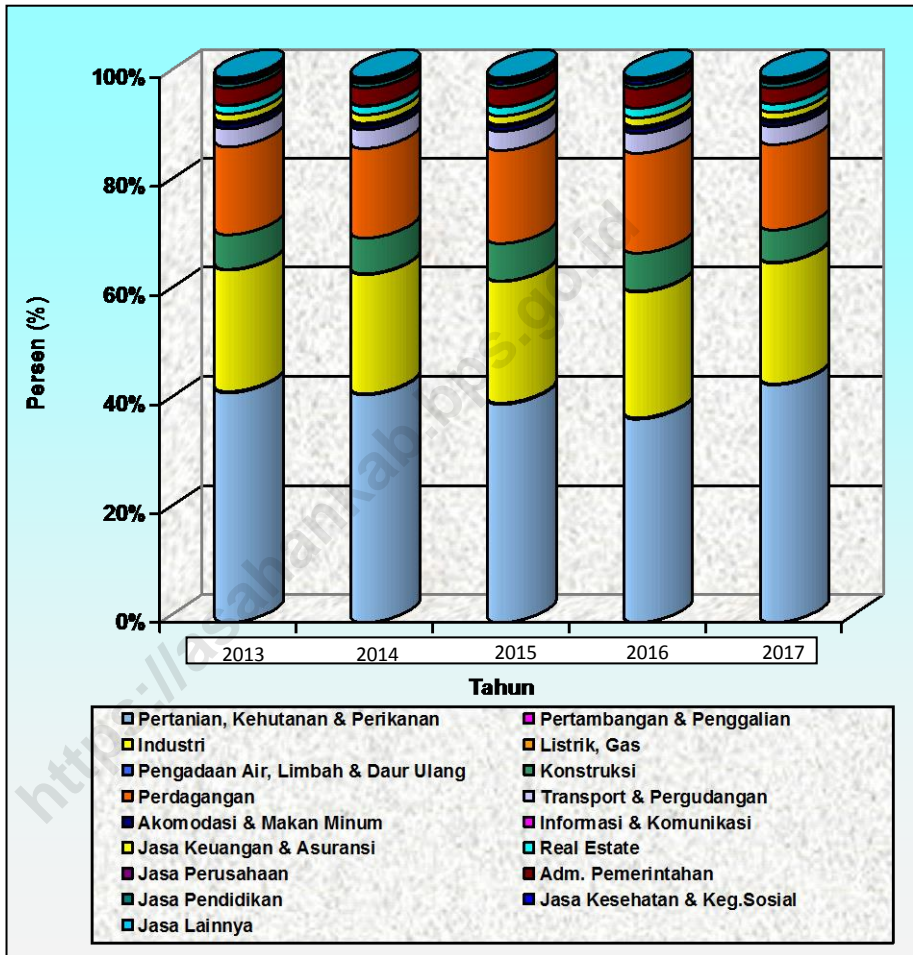
In the same year, the economic growth of Asahan Regency was about 5,48 percent. Transportation and warehousing was the industrial origin that got the biggest growth compared other sectors (8,79 percent).

PDRB per kapita Kabupaten Asahan mengalami peningkatan dibandingkan tahun 2016. Berdasarkan harga berlaku naik dari Rp. 40.981.266,68 menjadi Rp. 44.555.987,74 sedangkan adhk 2010 juga mengalami peningkatan dari Rp. 31.293.960,55 tahun 2016 menjadi Rp. 32.732.373,10 pada tahun 2017.

GDRP per capita of Asahan Regency get increased compared 2016. At current market price, it was 40.981.266,68 rupiahs became 44.555.987,74 rupiahs. At constant market price 2010 also get increased from 31.293.960,55 rupiahs in 2016 became 32.732.373,10 rupiahs in 2017.

Gambar 11.1
Figure

Distribusi Persentasi PDRB Menurut Lapangan Usaha Atas Dasar Harga Berlaku (persen), 2013 - 2017
Percentage Distribution of GRDP by Industrial Origin at Current Market Prices (percentage), 2013 - 2017



Sumber : Badan Pusat Statistik Kabupaten Asahan
Source : BPS-Statistics of Asahan Regency

Tabel 11.1 Produk Domestik Regional Bruto Menurut Lapangan Usaha Atas Dasar Harga Berlaku (juta rp), 2015 - 2017
Gross Regional Domestic Product by Industrial Origin at Current Market Prices (million rp), 2015 – 2017

	Lapangan Usaha <i>Industrial Origin</i>	Tahun <i>Year</i>		
		2015	2016*)	2017**)
	(1)	(2)	(3)	(4)
1.	Pertanian, Kehutanan dan Perikanan	9 889 003,1	10 867 467,9	11 719 984,9
2.	Pertambangan dan Penggalian	55 256,6	61 508,2	64 833,3
3.	Industri Pengolahan	6 118 949,2	6 733 156,6	7 605 065,6
4.	Pengadaan Listrik dan Gas	18 799,5	19 529,8	22 297,9
5.	Pengadaan Air, Pengelolaan Sampah, Limbah dan Daur Ulang	16 625,9	18 340,9	20 688,6
6.	Konstruksi	1 891 137,1	2 013 799,6	2 205 642,6
7.	Perdagangan Besar dan Eceran; Reparasi Mobil dan Sepeda Motor	4 803 253,1	5 448 958,8	5 973 237,2
8.	Transportasi dan Pergudangan	966 032,1	1 069 804,3	1 154 276,4
9.	Penyediaan Akomodasi dan Makan Minum	233 083,0	257 570,0	282 163,8
10.	Informasi dan Komunikasi	104 371,5	112 032,0	121 654,2
11.	Jasa Keuangan dan Asuransi	433 727,7	477 039,7	516 211,1
12.	Real Estate	451 625,9	513 658,2	575 104,1
13.	Jasa Perusahaan	12 070,1	13 846,9	15 342,1
14.	Administrasi Pemerintahan, Pertahanan dan Jaminan Sosial Wajib	948 943,5	1 019 077,8	1 114 047,5
15.	Jasa Pendidikan	211 980,6	230 553,8	243 135,6
16.	Jasa Kesehatan dan Kegiatan Sosial	163 181,3	184 087,0	203 507,2
17.	Jasa lainnya	147 085,0	166 261,5	185 998,3
	PDRB/ GDRP	26 465 125,3	29 206 693,1	32 023 190,4

Sumber : Badan Pusat Statistik Kabupaten Asahan

Source : BPS-Statistics of Asahan Regency

Tabel 11.2 **Produk Domestik Regional Bruto Menurut Lapangan Usaha Atas Dasar Harga Konstan (juta rp), 2015 - 2017**
Table 11.2 **Gross Regional Domestic Product by Industrial Origin at 2010 Constant Market Prices (million rp), 2015 – 2017**

	Lapangan Usaha <i>Industrial Origin</i>	Tahun <i>Year</i>		
		2015	2016*)	2017**)
	(1)	(2)	(3)	(4)
1.	Pertanian, Kehutanan dan Perikanan	8 957 642,5	9 463 529,3	9 957 415,6
2.	Pertambangan dan Penggalian	42 135,2	44 339,2	47 114,7
3.	Industri Pengolahan	4 491 523,1	4 729 623,3	4 958 873,4
4.	Pengadaan Listrik dan Gas	20 762,1	21 518,3	22 955,7
5.	Pengadaan Air, Pengelolaan Sampah, Limbah dan Daur Ulang	12 166,4	12 483,8	13 274,3
6.	Konstruksi	1 341 181,6	1 415 101,4	1 489 210,5
7.	Perdagangan Besar dan Eceran; Reparasi Mobil dan Sepeda Motor	3 547 956,4	3 766 584,3	4 011 981,9
8.	Transportasi dan Pergudangan	703 254,0	750 213,7	816 164,4
9.	Penyediaan Akomodasi dan Makan Minum	172 725,3	183 758,1	196 694,7
10.	Informasi dan Komunikasi	103 124,0	109 327,6	117 009,2
11.	Jasa Keuangan dan Asuransi	314 789,2	330 406,5	339 466,4
12.	Real Estate	332 837,7	355 075,6	379 680,2
13.	Jasa Perusahaan	8 539,1	9 068,3	9 646,3
14.	Administrasi Pemerintahan, Pertahanan dan Jaminan Sosial Wajib	657 282,0	672 895,3	701 472,2
15.	Jasa Pendidikan	178 437,6	189 878,8	197 713,3
16.	Jasa Kesehatan dan Kegiatan Sosial	124 752,7	133 605,8	142 997,9
17.	Jasa lainnya	107 615,3	115 295,4	123 674,9
	PDRB/ GDRP	21 116 724,3	22 302 705,0	23 525 345,7

Sumber : Badan Pusat Statistik Kabupaten Asahan

Source : BPS-Statistics of Asahan Regency

Tabel
Table

11.3

Distribusi Persentase Produk Domestik Regional Bruto Menurut Lapangan Usaha Atas Dasar Harga Berlaku (persen), 2015 - 2017
Percentage Distribution of Gross Regional Domestic Product by Industrial Origin at Current Market Prices (percentage), 2015 - 2017

	Lapangan Usaha Industrial Origin	Tahun Year		
		2015	2016*)	2017**)
	(1)	(2)	(3)	(4)
1.	Pertanian, Kehutanan dan Perikanan	37,37	37,21	36,60
2.	Pertambangan dan Penggalian	0,21	0,21	0,20
3.	Industri Pengolahan	23,12	23,05	23,75
4.	Pengadaan Listrik dan Gas	0,07	0,07	0,07
5.	Pengadaan Air, Pengelolaan Sampah, Limbah dan Daur Ulang	0,06	0,06	0,06
6.	Konstruksi	7,15	6,89	6,89
7.	Perdagangan Besar dan Eceran; Reparasi Mobil dan Sepeda Motor	18,15	18,66	18,65
8.	Transportasi dan Pergudangan	3,65	3,66	3,60
9.	Penyediaan Akomodasi dan Makan Minum	0,88	0,88	0,88
10.	Informasi dan Komunikasi	0,39	0,38	0,38
11.	Jasa Keuangan dan Asuransi	1,64	1,63	1,61
12.	Real Estate	1,71	1,76	1,80
13.	Jasa Perusahaan	0,05	0,05	0,05
14.	Administrasi Pemerintahan, Pertahanan dan Jaminan Sosial Wajib	3,59	3,49	3,48
15.	Jasa Pendidikan	0,80	0,79	0,76
16.	Jasa Kesehatan dan Kegiatan Sosial	0,62	0,63	0,64
17.	Jasa lainnya	0,56	0,57	0,58
	PDRB/ GDRP	100,00	100,00	100,00

Sumber : Badan Pusat Statistik Kabupaten Asahan

Source : BPS-Statistics of Asahan Regency

Tabel 11.4 **Distribusi Persentase Produk Domestik Regional Bruto Menurut Lapangan Usaha Atas Dasar Harga Konstan 2010, 2015-2017**
Table 11.4 **Percentage Distribution of Gross Regional Domestic Product by Industrial Origin at 2010 Constant Market Prices, 2015 – 2017**

	Lapangan Usaha <i>Industrial Origin</i>	Tahun <i>Year</i>		
		2015	2016*)	2017**)
	(1)	(2)	(3)	(4)
1.	Pertanian, Kehutanan dan Perikanan	42,42	42,43	42,33
2.	Pertambangan dan Penggalian	0,20	0,20	0,20
3.	Industri Pengolahan	21,27	21,21	21,08
4.	Pengadaan Listrik dan Gas	0,10	0,10	0,10
5.	Pengadaan Air, Pengelolaan Sampah, Limbah dan Daur Ulang	0,06	0,06	0,06
6.	Konstruksi	6,35	6,34	6,33
7.	Perdagangan Besar dan Eceran; Reparasi Mobil dan Sepeda Motor	16,80	16,89	17,05
8.	Transportasi dan Pergudangan	3,33	3,36	3,47
9.	Penyediaan Akomodasi dan Makan Minum	0,82	0,82	0,84
10.	Informasi dan Komunikasi	0,49	0,49	0,50
11.	Jasa Keuangan dan Asuransi	1,49	1,48	1,44
12.	Real Estate	1,58	1,59	1,61
13.	Jasa Perusahaan	0,04	0,04	0,04
14.	Administrasi Pemerintahan, Pertahanan dan Jaminan Sosial Wajib	3,11	3,02	2,98
15.	Jasa Pendidikan	0,85	0,85	0,84
16.	Jasa Kesehatan dan Kegiatan Sosial	0,59	0,60	0,61
17.	Jasa lainnya	0,51	0,52	0,53
	PDRB/ GDRP	100,00	100,00	100,00

Sumber : Badan Pusat Statistik Kabupaten Asahan

Source : BPS-Statistics of Asahan Regency

Tabel
Table

11.5

Laju Pertumbuhan Produk Domestik Regional Bruto Menurut Lapangan Usaha Atas Dasar Harga Konstan (persen), 2015-2017
The Growth Rate of Gross Regional Domestic Product by Industrial Origin at 2013 Constant Market Prices (percentage), 2015 – 2017

	Lapangan Usaha <i>Industrial Origin</i>	Tahun <i>Year</i>		
		2015	2016*)	2017**)
	(1)	(2)	(3)	(4)
1.	Pertanian, Kehutanan dan Perikanan	5,47	5,65	5,22
2.	Pertambangan dan Penggalian	6,62	5,23	6,26
3.	Industri Pengolahan	4,61	5,30	4,85
4.	Pengadaan Listrik dan Gas	8,23	3,64	6,68
5.	Pengadaan Air, Pengelolaan Sampah, Limbah dan Daur Ulang	3,64	2,61	6,33
6.	Konstruksi	6,53	5,51	5,24
7.	Perdagangan Besar dan Eceran; Reparasi Mobil dan Sepeda Motor	6,12	6,16	6,52
8.	Transportasi dan Pergudangan	5,61	6,68	8,79
9.	Penyediaan Akomodasi dan Makan Minum	6,84	6,39	7,04
10.	Informasi dan Komunikasi	7,44	6,02	7,03
11.	Jasa Keuangan dan Asuransi	6,87	4,96	2,74
12.	Real Estate	5,94	6,68	6,93
13.	Jasa Perusahaan	6,95	6,20	6,37
14.	Administrasi Pemerintahan, Pertahanan dan Jaminan Sosial Wajib	6,74	2,38	4,25
15.	Jasa Pendidikan	5,29	6,41	4,13
16.	Jasa Kesehatan dan Kegiatan Sosial	6,18	7,10	7,03
17.	Jasa lainnya	7,51	7,14	7,27
Pertumbuhan Ekonomi/ <i>Economic Growth</i>		5,57	5,62	5,48

Sumber : Badan Pusat Statistik Kabupaten Asahan

Source : BPS-Statistics of Asahan Regency

Tabel 11.6 **Perkembangan Beberapa Agregat PDRB dan Pendapatan Perkapita, 2015 - 2017**
Table *Trend of GDRP Agregates and Percapita Income, 2015 - 2017*

	Uraian <i>Description</i>	Tahun <i>Year</i>		
		2015	2016*)	2017**)
	(1)	(2)	(3)	(4)
1.	Produk Domestik Regional Bruto Atas Dasar Harga Berlaku / <i>Gross Regional Domestic Product at Current Market Prices</i> (Juta / <i>Million Rp</i>)	26 465 125,3	29 206 693,1	32 023 190,4
2.	Produk Domestik Regional Bruto Atas Dasar Harga Konstan 2010 / <i>Gross Regional Domestic Product at 2010 Constant Market Prices</i> (Juta / <i>Million Rp</i>)	21 116 724,3	22 302 705,0	23 525 345,7
3.	Penduduk Pertengahan Tahun / <i>Mid Year Populations</i> (Orang / <i>Person</i>)	706 283	712 684	718 718
4.	Pendapatan Regional Perkapita Atas Dasar Harga Berlaku / <i>Percapita Regional Income at Current Market Prices</i> (Rupiah)	37 470 992,89	40 981 266,68	44 555 987,74
5.	Pendapatan Regional Perkapita Atas Dasar Harga Konstan 2010 / <i>Percapita Regional Income at 2010 Constant Market Prices</i> (Rupiah)	29 898 389,59	31 293 960,55	32 732 373,10

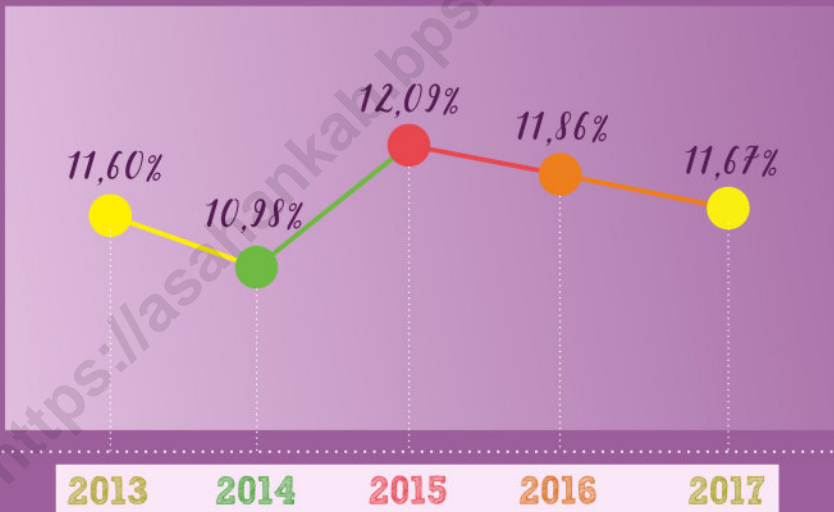
Sumber : Badan Pusat Statistik Kabupaten Asahan
 Source : *BPS-Statistics of Asahan Regency*

KEMISKINAN

12

Poverty

PERSENTASE PENDUDUK MISKIN DI KABUPATEN ASAHAN TAHUN 2013-2017



TAHUKAH KAMU?

11,67%



penduduk Kab. Asahan masih termasuk penduduk **miskin**

PETUNJUK TEKNIS

TECHNICAL NOTES

1. **Penduduk Miskin** adalah penduduk yang memiliki rata-rata pengeluaran perkapita perbulan dibawah garis kemiskinan. Untuk mengukur kemiskinan, BPS menggunakan konsep kemampuan memenuhi kebutuhan dasar (*basic needs approach*). Dengan pendekatan ini, kemiskinan dipandang sebagai ketidakmampuan dari sisi ekonomi untuk memenuhi kebutuhan dasar makanan dan bukan makanan yang diukur dari sisi pengeluaran.
2. **Sumber data utama** yang dipakai adalah data Survei Sosial Ekonomi Nasional (Susenas) Panel Modul Konsumsi dan Kor.
3. **Garis Kemiskinan (GK)** merupakan penjumlahan dari Garis Kemiskinan Makanan (GKM) dan Garis Kemiskinan Non Makanan (GKNM). Penduduk yang memiliki rata-rata pengeluaran perkapita per bulan dibawah Garis Kemiskinan dikategorikan sebagai penduduk miskin.
4. **Garis Kemiskinan Makanan (GKM)** merupakan nilai pengeluaran kebutuhan minimum makanan yang disetarakan dengan 2.100 kilokalori perkapita perhari. Paket komoditi kebutuhan dasar makanan diwakili oleh 52 jenis komoditi (padi-padian, umbi-umbian, ikan, daging, telur dan susu, sayuran, kacang-
1. **Poor people** are people with average per capita spending per month below the poverty line. To measure poverty, BPS uses the concept of basic needs approach. With this approach, poverty is seen as an economic inability to meet the basic needs of food and not food as measured by the expenditure side.
2. **The main data sources** used are National Socio-Economic Survey (Susenas) Panel of Consumption and Cor- Modules.
3. **The Poverty Line (GK)** is the sum of the Food Poverty Line (GKM) and the Non-Food Poverty Line (GKNM). The population with average per capita expenditure per month under the Poverty Line is categorized as poor.
4. **The Food Poverty Line (GKM)** represents the minimum food expenditure needs equivalent to 2.100 kilocalories per day. The basic food commodity package is represented by 52 types of commodities (whole grains, tubers, fish, meat, eggs and milk, vegetables, beans, fruits, oils and fats, etc.).

kacangan, buah-buahan, minyak dan lemak, dll).

5. **Garis Kemiskinan Non Makanan (GKNM)** adalah kebutuhan minimum untuk perumahan, sandang, pendidikan dan kesehatan. Paket komoditi kebutuhan dasar non makanan diwakili oleh 51 jenis komoditi di perkotaan dan 47 jenis komoditi di pedesaan.
5. ***The Non-Food Poverty Line (GKNM)*** is the minimum requirement for housing, clothing, education and health. The basic food non-food commodity package is represented by 51 urban commodities and 47 rural commodities.

<https://asahankab.bps.go.id>

ULASAN**DESCRIPTION**

Jumlah penduduk miskin di Asahan mengalami perubahan dari tahun 2011 – 2017. Pada tahun 2017 terjadi penurunan penduduk miskin baik secara absolut maupun secara persentase, yaitu menjadi 83,67 ribu jiwa atau sekitar 11,67 persen.

The number of poor people in Asahan changes from year 2011 to 2017. In 2017 there is a decrease of poor both in absolute and in percentage, that is to be 83,67 thousand inhabitants, or about 11,67 percent.

Di tahun 2011 jumlah dan persentase turun menjadi sebanyak 73,40 ribu jiwa atau sekitar 10,85 persen, kemudian pada tahun 2012 penduduk miskin turun menjadi 72,30 ribu jiwa (10,52 persen). Pada tahun 2013 angka kemiskinan kembali naik menjadi 80,50 ribu jiwa atau 11,60 persen. Tetapi pada tahun 2014 angka kemiskinan turun menjadi 76,97 ribu jiwa (10,98 persen). Selanjutnya pada tahun 2015 meningkat menjadi 85,16 ribu jiwa (12,09 persen). Kemudian pada tahun 2016 mengalami penurunan menjadi 84,35 ribu jiwa (11,86 persen).

In 2011 the number and percentage dropped to as much as 73,40 thousand inhabitants, or about 10,85 percent, then the poor in 2012 fell to 72,30 thousand people (10,52 percent). In 2013 the poverty rate is again increased to 80,50 thousand people or 11,60 percent. But in 2014 number of poor dropped to 76,97 thousand inhabitants (10,98 percent). Furthermore, in 2015 increased to 85,16 thousand people (12,09 percent). In 2016, number and percentage decreased to 84,35 thousand people (11,86 percent).

Tabel
Table

12.1 **Garis Kemiskinan dan Penduduk Miskin di Kabupaten Asahan, 2011 – 2017**
Poverty Line and the Poor in Asahan Regency, 2011 - 2017

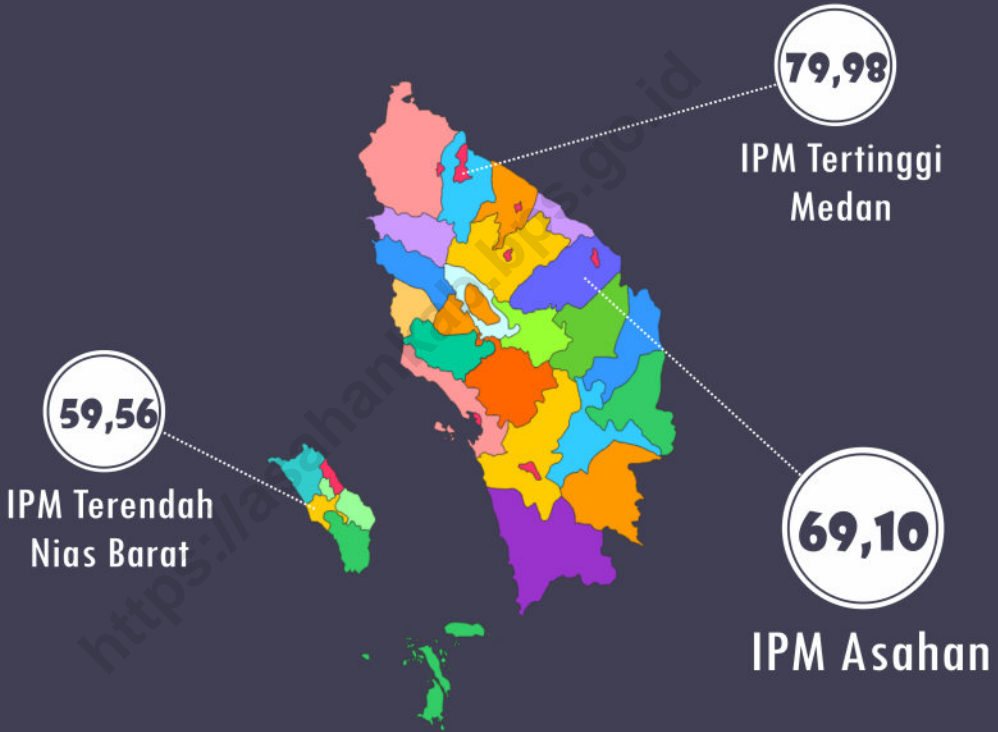
Tahun Year	Garis Kemiskinan Poverty Line	Penduduk Miskin The Poor	
		Jumlah (000 jiwa) Total (000 people)	Persentase Percentage
(1)	(2)	(3)	(4)
2011	245 421	73,40	10,85
2012	247 603	72,30	10,52
2013	251 914	80,50	11,60
2014	254 253	76,97	10,98
2015	262 464	85,16	12,09
2016	292 030	84,35	11,86
2017	305 868	83,67	11,67

Sumber : Badan Pusat Statistik Kabupaten Asahan
Source : BPS-Statistics of Asahan Regency

PERBANDINGAN ANTAR KABUPATEN/KOTA

Comparisons Between Regency/City

13



Jumlah penduduk Asahan
terbanyak ke - **5**
di Sumatera Utara

PENJELASAN TEKNIS**TECHNICAL NOTES**

1. Ada sebanyak 33 wilayah administratif yang ada di wilayah Provinsi Sumatera Utara. Sebanyak 8 wilayah berstatus kotamadya, sisanya berstatus kabupaten.
 2. Perbandingan antar kabupaten/kota diperlukan untuk melihat perkembangan pembangunan di masing-masing kabupaten/kota yang ada di Provinsi Sumatera Utara.
1. *There are as many as 33 administrative areas in the province of North Sumatra. A total of 8 municipalities, the remaining status of the district.*
 2. *Comparison between districts/ cities is needed to see the development of development in each districts/cities in North Sumatra Province.*

ULASAN	DESCRIPTION
<p>Proyeksi penduduk Asahan tahun 2016 sebesar 718.718 jiwa yang merupakan terbesar kelima di Sumatera Utara setelah Medan, Deli Serdang, Langkat dan Simalungun yang masing-masing jumlahnya 2,24 juta jiwa, 2,11 juta jiwa, 1,02 juta jiwa dan 859.228 jiwa.</p>	<p><i>Projeksion population of Asahan Regency were 718.718 people was the fifth most populous regency in Sumatera Utara, after Medan, Deli Serdang, Langkat and Simalungun which respectively had 2,24 million people, 2,11 million people, 1,02 million people and 859.228 people.</i></p>
<p>Perbandingan kabupaten/kota di Sumatera Utara untuk beberapa indikator terpilih memperlihatkan variasi yang cukup besar, Berdasarkan data PDRB, terlihat ketimpangan yang sangat tinggi. PDRB atas dasar harga berlaku yang tertinggi adalah Medan. Angka ini enam kali lipat dibandingkan Asahan yang hanya mencapai 32,02 triliun rupiah. Menurut PDRB per kapita, Batubara menempati urutan kedua, dimana urutan pertama adalah Medan sebesar 90,90 juta rupiah.</p>	<p><i>Comparison of districts cities in North Sumatra for a few selected indicators show considerable variation, Based on GDP data, it looks very high inequality. GDP at current prices the highest is Medan. This figure is six times more than Asahan which only reached 32,02 trillion rupiahs. According to GDP per capita, ranks second fieldis of Batubara, where the first sequence is of Medan for 90,90 million rupiahs.</i></p>
<p>Perbandingan indikator terpilih lain seperti laju pertumbuhan ekonomi dan IPM daerah kota mencatat pencapaian yang lebih baik di Sumatera Utara. Untuk jumlah penduduk miskin memperlihatkan bahwa kabupaten/kota di Sumatera Utara mengalami penurunan.</p>	<p><i>Comparison of selected other indicators such as rates of economic growth and urban IPM record achievement better than the district in North Sumatra. To poverty shows that the districts/ cities in North Sumatra has decreased.</i></p>

Tabel
Table**13.1 Jumlah Penduduk menurut Kabupaten/Kota di Sumatera Utara, 2013 - 2017**
Number of Population by Regency/City, 2013- 2017

Kabupaten/Kota Regency/City		2013	2014	2015	2016	2017
(1)	(2)	(3)	(4)	(5)	(6)	(6)
01	N i a s	133 388	135 319	136 115	136 897	137 588
02	Mandailing Natal	413 475	426 382	430 894	435 303	439 505
03	Tapanuli Selatan	268 824	273 132	275 098	276 889	278 587
04	Tapanuli Tengah	324 006	342 902	350 017	356 918	363 705
05	Tapanuli Utara	286 118	290 864	293 399	295 613	297 806
06	Toba Samosir	175 069	178 568	179 704	180 694	181 790
07	Labuhan Batu	430 718	453 630	462 191	470 511	478 593
08	A s a h a n	681 794	699 720	706 283	712 684	718 718
09	Simalungun	833 251	844 033	849 405	854 489	859 228
10	D a i r i	276 238	277 575	279 090	280 610	281 876
11	K a r o	363 755	382 622	389 591	396 598	403 207
12	Deli Serdang	1 886 388	1 984 598	2 029 308	2 072 521	2 114 627
13	L a n g k a t	978 734	1 005 965	1 013 385	1 021 208	1 028 309
14	Nias Selatan	295 968	305 010	308 281	311 319	314 395
15	Humbang Hasundutan	176 429	181 026	182 991	184 915	186 694
16	Pakpak Barat	42 144	44 520	45 516	46 392	47 183
17	Samosir	121 924	123 065	123 789	124 496	125 099
18	Serdang Bedagai	605 583	606 367	608 691	610 906	612 924
19	Batu Bara	382 960	396 479	400 803	404 988	409 091
20	Padang Lawas Utara	232 746	247 286	252 589	257 807	262 895
21	Padang Lawas	237 259	251 927	258 003	263 784	269 799
22	Labuhan Batu Selatan	289 655	307 171	313 884	320 381	326 825
23	Labuhan Batu Utara	337 404	347 465	351 097	354 485	357 691
24	Nias Utara	129 053	132 735	133 897	135 013	136 090
25	Nias Barat	82 854	84 419	84 917	85 291	85 801
71	S i b o l g a	85 981	86 166	86 519	86 789	87 090
72	Tanjung Balai	158 599	164 675	167 012	169 084	171 187
73	Pematang Siantar	237 434	245 104	247 411	249 505	251 513
74	Tebing Tinggi	149 065	154 804	156 815	158 902	160 686
75	M e d a n	2 123 210	2 191 140	2 210 624	2 229 408	2 247 425
76	B i n j a i	252 263	261 490	264 687	267 901	270 926
77	Padang Sidempuan	204 615	206 496	209 796	212 917	216 013
78	Gunung Sitoli	129 403	134 196	135 995	137 693	139 281
Sumatera Utara		13 326 307	13 766 851	13 937 797	14 102 911	14 262 147

Sumber : BPS Provinsi Sumatera Utara

Source : BPS-Statistics of Sumatera Utara Province

Tabel
Table **13.2** **Indeks Kemahalan Konstruksi Kabupaten/Kota, 2015 – 2017**
Regency/ City Construction Cost Index, 2015 – 2017

Kabupaten/Kota Regency/City		2015	2016	2017
(1)		(2)	(3)	(4)
01	Nias	102,63	109,31	111,29
02	Mandailing Natal	91,54	102,62	101,85
03	Tapanuli Selatan	97,88	105,56	106,52
04	Tapanuli Tengah	98,08	96,56	99,94
05	Tapanuli Utara	97,47	94,48	103,34
06	Toba Samosir	97,66	101,53	99,98
07	Labuhan Batu	96,68	99,99	96,02
08	Asahan	88,76	100,50	103,05
09	Simalungun	99,81	104,89	106,03
10	Dairi	100,44	105,97	105,50
11	Karo	99,39	104,20	103,84
12	Deli Serdang	99,18	105,99	99,91
13	Langkat	89,63	93,93	85,62
14	Nias Selatan	108,96	103,49	106,89
15	Humbang Hasundutan	90,22	94,30	98,25
16	Pakpak Barat	95,45	97,00	98,14
17	Samosir	103,39	109,53	107,06
18	Serdang Bedagai	88,23	98,69	99,74
19	Batu Bara	90,26	95,68	102,49
20	Padang Lawas Utara	100,32	100,83	102,18
21	Padang Lawas	100,13	108,43	108,94
22	Labuhan Batu Selatan	97,63	92,84	95,87
23	Labuhan Batu Utara	91,60	99,81	96,34
24	Nias Utara	108,39	104,93	104,74
25	Nias Barat	108,03	107,77	105,34
71	Sibolga	103,39	93,24	100,45
72	Tanjung Balai	87,96	99,44	100,26
73	Pematang Siantar	101,08	107,37	107,17
74	Tebing Tinggi	85,57	98,11	102,53
75	Medan	90,16	98,69	103,85
76	Binjai	92,55	92,05	90,82
77	Padang Sidempuan	90,44	97,90	101,70
78	Gunung Sitoli	106,47	103,31	99,71

Sumber : BPS Provinsi Sumatera Utara

Source : BPS-Statistics of Sumatera Utara Province

Tabel 13.3 Indeks Pembangunan Manusia (IPM) menurut Kabupaten/Kota, 2013-2017
Table 13.3 Human Development Index (HDI) by Regency/City, 2013- 2017

Kabupaten/Kota Regency/City		2013	2014	2015	2016	2017
(1)		(2)	(3)	(4)	(5)	(6)
01	Nias	57,43	57,98	58,85	59,75	60,21
02	Mandailing Natal	62,91	63,42	63,99	64,55	65,13
03	Tapanuli Selatan	66,75	67,22	67,63	68,04	68,69
04	Tapanuli Tengah	65,64	66,16	67,06	67,27	67,96
05	Tapanuli Utara	70,50	70,70	71,32	71,96	72,38
06	Toba Samosir	72,36	72,79	73,40	73,61	73,87
07	Labuhan Batu	69,45	70,06	70,23	70,50	71,00
08	Asahan	66,58	67,51	68,40	68,71	69,10
09	Simalungun	70,28	70,89	71,24	71,48	71,83
10	Dairi	67,15	67,91	69,00	69,61	70,36
11	Karo	71,62	71,84	72,69	73,29	73,53
12	Deli Serdang	71,39	71,98	72,79	73,51	73,94
13	Langkat	67,17	68,00	68,53	69,13	69,82
14	Nias Selatan	56,78	57,78	58,74	59,14	59,85
15	Humbang Hasundutan	64,92	65,59	66,03	66,56	67,30
16	Pakpak Barat	64,73	65,06	65,53	65,81	66,25
17	Samosir	66,80	67,80	68,43	68,82	69,43
18	Serdang Bedagai	67,11	67,78	68,01	68,77	69,16
19	Batu Bara	65,06	65,50	66,02	66,69	67,20
20	Padang Lawas Utara	66,13	66,50	67,35	68,05	68,34
21	Padang Lawas	64,62	65,50	65,99	66,23	66,82
22	Labuhan Batu Selatan	67,78	68,59	69,67	70,28	70,48
23	Labuhan Batu Utara	68,28	69,15	69,69	70,26	70,79
24	Nias Utara	58,29	59,18	59,88	60,23	60,57
25	Nias Barat	56,58	57,54	58,25	59,03	59,56
71	Sibolga	70,45	71,01	71,64	72,00	72,28
72	Tanjung Balai	65,40	66,05	66,74	67,09	67,41
73	Pematang Siantar	75,05	75,83	76,34	76,90	77,54
74	Tebing Tinggi	71,85	72,13	72,81	73,58	73,90
75	Medan	78,00	78,26	78,87	79,34	79,98
76	Binjai	72,02	72,55	73,81	74,11	74,65
77	Padang Sidempuan	71,68	71,88	72,80	73,42	73,81
78	Gunung Sitoli	65,25	65,91	66,41	66,85	67,68
Sumatera Utara		68,36	68,87	69,51	70,00	70,57

Sumber : BPS Provinsi Sumatera Utara

Source : BPS-Statistics of Sumatera Utara Province

Tabel 13.4 **Komponen Indeks Pembangunan Manusia (IPM) Menurut Kabupaten/Kota di Sumatera Utara, 2017**
Table 13.4 **Components of Human Development Index (HDI) by Regency/City, 2017**

	Kabupaten/Kota <i>Regency/City</i>	Komponen IPM <i>Components of HDI</i>			IPM/HDI	
		Harapan Hidup (e ₀) (Tahun)	Rata ² Lama Sekolah	Harapan lama sekolah		Pengeluaran riil per kapita (Rp)
	(1)	(2)	(3)	(4)	(5)	(6)
01	Nias	69,18	4,93	12,12	6 629	60,21
02	Mandailing Natal	61,97	8,00	12,99	9 385	65,13
03	Tapanuli Selatan	64,28	8,67	13,08	10 955	68,69
04	Tapanuli Tengah	66,66	8,28	12,65	9 852	67,96
05	Tapanuli Utara	67,86	9,46	13,65	11 407	72,38
06	Toba Samosir	69,36	10,10	13,25	11 846	73,87
07	Labuhan Batu	69,44	9,01	12,59	10 760	71,00
08	Asahan	67,57	8,46	12,53	10 477	69,10
09	Simalungun	70,53	8,95	12,71	11 055	71,83
10	Dairi	68,13	8,90	13,06	10 395	70,36
11	Karo	70,77	9,54	12,71	12 059	73,53
12	Deli Serdang	71,11	9,70	12,90	11 891	73,94
13	Langkat	67,94	8,51	12,72	10 784	69,82
14	Nias Selatan	68,00	4,95	11,98	6 792	59,85
15	Humbang Hasundutan	68,41	9,10	13,24	7 412	67,30
16	Pakpak Barat	65,05	8,47	13,82	7 913	66,25
17	Samosir	70,68	8,95	13,43	8 163	69,43
18	Serdang Bedagai	67,79	8,35	12,55	10 551	69,16
19	Batu Bara	66,10	7,83	12,49	10 084	67,20
20	Padang Lawas Utara	66,58	8,93	12,41	9 737	68,34
21	Padang Lawas	66,50	8,43	12,99	8 445	66,82
22	Labuhan Batu Selatan	68,14	8,70	12,95	10 892	70,48
23	Labuhan Batu Utara	68,91	8,34	12,79	11 510	70,79
24	Nias Utara	68,77	6,08	12,57	5 835	60,57
25	Nias Barat	68,28	5,78	12,61	5 594	59,56
71	Sibolga	68,05	9,87	13,12	11 221	72,28
72	Tanjung Balai	62,28	9,14	12,44	10 778	67,41
73	Pematang Siantar	72,63	11,06	14,01	12 106	77,54
74	Tebing Tinggi	70,28	10,09	12,66	12 055	73,90
75	Medan	72,40	11,25	14,45	14 613	79,98
76	Binjai	71,75	10,58	13,58	10 487	74,65
77	Padang Sidempuan	68,41	10,56	14,50	10 464	73,81
78	Gunung Sitoli	70,42	8,40	13,69	7 300	67,68
	Sumatera Utara	68,37	9,25	13,10	10 036	70,57

Sumber : BPS Provinsi Sumatera Utara

Source : BPS-Statistics of Sumatera Utara Province

Tabel 13.5 **Umur Harapan Hidup (e_0) Menurut Kabupaten Kota di Sumatera Utara, 2013-2017**
Table 13.5 **Life Expectancy Rate (e_0) by Regency/City, 2013 - 2017**

Kabupaten/Kota Regency/City		2013	2014	2015	2016	2017
(1)	(2)	(3)	(4)	(5)	(6)	(6)
01	Nias	68,77	68,87	68,97	69,07	69,18
02	Mandailing Natal	61,08	61,18	61,58	61,77	61,97
03	Tapanuli Selatan	63,04	63,14	63,74	64,01	64,28
04	Tapanuli Tengah	66,47	66,49	66,59	66,62	66,66
05	Tapanuli Utara	67,15	67,25	67,55	67,71	67,86
06	Toba Samosir	68,94	69,04	69,14	69,25	69,36
07	Labuhan Batu	69,24	69,26	69,36	69,40	69,44
08	Asahan	67,17	67,27	67,37	67,47	67,57
09	Simalungun	70,14	70,24	70,34	70,43	70,53
10	Dairi	67,38	67,48	67,78	67,95	68,13
11	Karo	70,38	70,42	70,62	70,69	70,77
12	Deli Serdang	70,78	70,80	71,00	71,06	71,11
13	Langkat	67,23	67,33	67,63	67,79	67,94
14	Nias Selatan	67,06	67,16	67,66	67,83	68,00
15	Humbang Hasundutan	67,70	67,80	68,10	68,26	68,41
16	Pakpak Barat	64,42	64,45	64,85	64,95	65,05
17	Samosir	69,56	69,66	70,26	70,47	70,68
18	Serdang Bedagai	67,17	67,27	67,47	67,63	67,79
19	Batu Bara	65,40	65,50	65,80	65,95	66,10
20	Padang Lawas Utara	66,38	66,40	66,50	66,54	66,58
21	Padang Lawas	65,97	66,01	66,31	66,40	66,50
22	Labuhan Batu Selatan	68,03	68,06	68,09	68,11	68,14
23	Labuhan Batu Utara	68,40	68,50	68,70	68,80	68,91
24	Nias Utara	68,39	68,49	68,59	68,68	68,77
25	Nias Barat	67,54	67,64	67,94	68,10	68,28
71	Sibolga	67,30	67,40	67,70	67,87	68,05
72	Tanjung Balai	61,30	61,40	61,90	62,09	62,28
73	Pematang Siantar	71,59	71,69	72,29	72,46	72,63
74	Tebing Tinggi	69,94	70,04	70,14	70,21	70,28
75	Medan	72,13	72,18	72,28	72,34	72,40
76	Binjai	71,34	71,39	71,59	71,67	71,75
77	Padang Sidempuan	68,22	68,27	68,32	68,37	68,41
78	Gunung Sitoli	70,13	70,19	70,29	70,36	70,42
Sumatera Utara		67,94	68,04	68,29	68,33	68,33

Sumber : BPS Provinsi Sumatera Utara

Source : BPS-Statistics of Sumatera Utara Province

Tabel 13.6 Jumlah Penduduk Miskin Menurut Kabupaten/Kota di Sumatera Utara, 2015-2017
Table Number of People Under Poverty Line by Regency/City, 2015-2017

(1)	Kabupaten/Kota Regency/City	2015		2016		2017	
		(000 jiwa)	%	(000 jiwa)	%	(000 jiwa)	%
(1)		(2)	(3)	(4)	(5)	(6)	(7)
01	Nias	24,53	18,05	24,11	17,64	24,88	18,11
02	Mandailing Natal	47,79	11,13	47,67	10,98	48,30	11,02
03	Tapanuli Selatan	31,20	11,37	30,84	11,15	29,48	10,60
04	Tapanuli Tengah	52,20	15,00	51,77	14,58	53,05	14,66
05	Tapanuli Utara	33,37	11,41	33,20	11,25	33,75	11,35
06	Toba Samosir	18,31	10,21	18,20	10,08	18,49	10,19
07	Labuhan Batu	41,63	8,99	41,94	8,95	42,35	8,89
08	Asahan	85,16	12,09	84,35	11,86	83,67	11,67
09	Simalungun	92,89	10,96	92,19	10,81	91,35	10,65
10	Dairi	25,33	9,09	24,94	8,90	24,98	8,87
11	Karo	37,52	9,68	38,74	9,81	40,02	9,97
12	Deli Serdang	95,65	4,74	100,09	4,86	97,09	4,62
13	Langkat	114,19	11,30	115,79	11,36	114,41	11,15
14	Nias Selatan	58,97	19,05	57,75	18,60	57,95	18,48
15	Humbang Hasundutan	18,04	9,85	18,04	9,78	18,35	9,85
16	Pakpak Barat	5,12	11,26	4,95	10,72	4,95	10,53
17	Samosir	17,64	14,11	18,01	14,40	18,43	14,72
18	Serdang Bedagai	58,30	9,59	58,17	9,53	56,93	9,30
19	Batu Bara	50,37	12,61	49,42	12,24	50,91	12,48
20	Padang Lawas Utara	27,67	10,97	27,88	10,87	27,98	10,70
21	Padang Lawas	22,38	8,73	22,80	8,69	24,42	9,10
22	Labuhan Batu Selatan	36,37	11,65	36,62	11,49	37,82	11,63
23	Labuhan Batu Utara	39,59	11,31	38,81	10,97	40,24	11,28
24	Nias Utara	43,74	32,62	41,66	30,92	39,47	29,06
25	Nias Barat	25,41	29,96	24,16	28,36	23,33	27,23
71	Sibolga	11,64	13,48	11,54	13,30	11,91	13,69
72	Tanjung Balai	25,09	15,08	24,42	14,49	24,69	14,46
73	Pematang Siantar	25,83	10,47	24,88	9,99	25,35	10,10
74	Tebing Tinggi	18,80	12,03	18,52	11,70	19,06	11,90
75	Medan	207,50	9,41	206,87	9,30	204,22	9,11
76	Binjai	18,60	7,03	17,80	6,67	18,23	6,75
77	Padang Sidempuan	18,36	8,77	17,65	8,32	17,76	8,25
78	Gunung Sitoli	34,47	25,42	32,17	23,43	30,08	21,66
Sumatera Utara		1 463,67	10,53	1 455,95	10,35	1 453,87	10,22

Sumber : BPS Provinsi Sumatera Utara

Source : BPS-Statistics of Sumatera Utara Province

Tabel
Table

13.7

Tingkat Partisipasi Angkatan Kerja (TPAK) dan Tingkat Pengangguran Terbuka (TPT) Penduduk 15 Tahun Ke atas Menurut Kabupaten/Kota 2015 dan 2017

Labour Force Participation Rate and Open Employee Rate 15 Years of Aged and Over by Regency/City (percent), 2015 and 2017

Kabupaten/Kota Regency/City	TPAK		TPT	
	Labour Force Participation Rate		Open Employee Rate	
	2015	2017	2015	2017
(1)	(2)	(3)	(4)	(5)
01 Nias	85,72	81,44	0,92	1,19
02 Mandailing Natal	73,09	76,44	5,78	5,75
03 Tapanuli Selatan	76,87	78,73	5,91	5,80
04 Tapanuli Tengah	75,94	68,34	4,98	7,39
05 Tapanuli Utara	83,57	84,93	2,56	1,89
06 Toba Samosir	80,28	80,30	3,47	2,18
07 Labuhan Batu	59,95	56,15	11,39	7,09
08 Asahan	61,16	64,00	5,82	5,95
09 Simalungun	70,23	69,43	5,75	5,62
10 Dairi	86,45	86,70	1,26	1,42
11 Karo	85,25	78,07	2,23	1,34
12 Deli Serdang	61,23	65,53	6,38	6,16
13 Langkat	64,51	67,73	8,02	3,57
14 Nias Selatan	78,88	79,80	0,40	1,28
15 Humbang Hasundutan	87,10	87,74	1,22	0,31
16 Pakpak Barat	87,76	90,53	2,88	0,49
17 Samosir	88,38	88,87	1,28	1,28
18 Serdang Bedagai	63,05	67,00	7,18	5,98
19 Batu Bara	57,72	66,07	6,32	5,00
20 Padang Lawas Utara	77,60	78,19	5,01	3,21
21 Padang Lawas	71,87	70,21	5,95	4,24
22 Labuhan Batu Selatan	67,73	66,27	4,15	5,68
23 Labuhan Batu Utara	66,94	62,91	8,75	6,35
24 Nias Utara	79,13	73,65	4,02	2,67
25 Nias Barat	85,30	83,91	2,96	1,23
71 Sibolga	70,04	71,45	10,25	9,29
72 Tanjung Balai	64,83	70,46	10,06	5,50
73 Pematang Siantar	68,63	67,12	9,47	8,80
74 Tebing Tinggi	62,81	63,35	10,46	9,73
75 Medan	60,28	64,35	11,00	9,46
76 Binjai	65,44	62,03	10,00	5,95
77 Padang Sidempuan	68,27	70,86	6,96	3,78
78 Gunung Sitoli	66,50	70,58	10,00	6,00
Sumatera Utara	67,28	68,88	6,71	5,60

Sumber : Sakernas 2015 dan 2017, BPS Provinsi Sumatera Utara

Source : National Labour Force Survey 2015 dan 2017, BPS-Statistics of Sumatera Utara Province

Tabel 13.8 **Jumlah Pengangguran dan Pekerja Menurut Kabupaten/Kota di Sumatera Utara (orang), 2017**
Table 13.8 **Number of Unemployed and Workers by Districts/ Cities in North Sumatra (person), 2017**

	Kabupaten/Kota Regency/City	Jumlah Pekerja	Jumlah Pengangguran
	(1)	(2)	(3)
01	Nias	66 519	799
02	Mandailing Natal	206 104	12 564
03	Tapanuli Selatan	134 172	8 258
04	Tapanuli Tengah	145 434	11 609
05	Tapanuli Utara	160 853	3 099
06	Toba Samosir	94 531	2 107
07	Labuhan Batu	167 225	12 769
08	Asahan	296 759	18 759
09	Simalungun	393 218	23 416
10	Dairi	154 801	2 237
11	Karo	215 127	2 911
12	Deli Serdang	911 873	59 889
13	Langkat	469 995	17 425
14	Nias Selatan	152 425	1 972
15	Humbang Hasundutan	101 908	322
16	Pakpak Barat	26 425	131
17	Samosir	71 259	923
18	Serdang Bedagai	268 487	17 090
19	Batu Bara	173 962	9 155
20	Padang Lawas Utara	123 523	4 099
21	Padang Lawas	113 192	5 006
22	Labuhan Batu Selatan	132 886	8 009
23	Labuhan Batu Utara	139 744	9 470
24	Nias Utara	59 289	1 629
25	Nias Barat	43 486	541
71	Sibolga	38 509	3 942
72	Tanjung Balai	76 233	4 438
73	Pematang Siantar	111 746	10 776
74	Tebing Tinggi	66 105	7 122
75	Medan	972 274	101 634
76	Binjai	114 955	7 279
77	Padang Sidempuan	101 644	3 993
78	Gunung Sitoli	61 326	3 915
	Sumatera Utara	6 365 989	377 288

Sumber : Sakernas 2017, BPS Provinsi Sumatera Utara

Source : National Labour Force Survey 2017, BPS-Statistics of Sumatera Utara Province

Tabel 13.9 **PDRB Menurut Kabupaten/Kota Atas Dasar Harga Berlaku (miliar rp), 2013- 2017**
Table 13.9 **Gross Regional Domestic Product by Regency/City at Current Market Prices (billion rp), 2013– 2017**

Kabupaten/Kota Regency/City	2013	2014	2015	2016 ^{*)}	2017 ^{**)}
(1)	(2)	(3)	(4)	(5)	(6)
01 Nias	2 206 366,53	2 442 507,06	2 676 666,07	2 966 279,12	3 233 749,93
02 Mandailing Natal	7 874 044,99	8 757 767,67	9 586 335,00	10 661 039,33	11 712 549,18
03 Tapanuli Selatan	8 736 996,95	9 310 326,79	10 058 357,29	10 964 765,64	11 983 061,49
04 Tapanuli Tengah	5 914 046,08	6 516 462,16	7 140 275,90	7 849 653,79	8 555 475,88
05 Tapanuli Utara	4 984 010,65	5 429 327,83	5 855 611,46	6 300 290,07	6 765 691,15
06 Toba Samosir	4 735 412,37	5 173 388,84	5 622 746,15	6 135 368,62	6 656 290,67
07 Labuhan Batu	20 117 620,67	22 176 001,94	24 083 108,12	26 505 235,84	29 030 570,39
08 Asahan	22 064 959,40	24 328 572,36	26 465 125,27	29 206 693,06	32 023 190,40
09 Simalungun	23 232 512,35	25 338 489,15	27 147 461,44	30 186 077,55	32 860 285,56
10 Dairi	5 711 557,36	6 268 081,86	6 823 161,48	7 433 616,46	8 044 631,97
11 Karo	12 660 730,35	13 817 089,84	15 150 364,48	16 728 423,25	18 060 749,94
12 Deli Serdang	61 061 854,52	69 674 059,36	76 734 630,08	85 152 016,85	93 193 893,99
13 Langkat	25 423 584,25	27 875 253,39	30 741 652,40	33 949 473,47	37 023 330,58
14 Nias Selatan	3 898 779,55	4 298 078,04	4 729 434,56	5 194 788,07	5 684 356,58
15 Humbang Hasundutan	3 661 718,11	4 050 099,63	4 413 199,23	4 776 167,43	5 124 650,24
16 Pakpak Barat	686 758,05	753 920,18	826 175,89	918 496,26	996 481,46
17 Samosir	2 546 775,87	2 838 074,50	3 143 844,08	3 442 975,66	3 751 360,67
18 Serdang Bedagai	16 744 973,42	18 457 285,82	20 152 378,11	22 113 823,63	24 094 586,10
19 Batu Bara	21 232 537,89	23 461 255,46	25 395 318,54	27 574 266,37	29 962 410,95
20 Paluta	6 756 273,86	7 447 515,52	8 221 914,76	9 077 622,81	9 902 552,38
21 Palas	6 631 295,29	7 288 061,90	7 852 526,47	8 807 418,43	9 691 157,88
22 Labusel	15 997 145,09	17 600 717,28	19 052 150,36	21 004 166,83	23 196 313,80
23 Labura	14 799 797,64	16 262 165,43	17 620 179,53	19 374 234,69	21 161 682,73
24 Nias Utara	2 089 317,38	2 318 653,50	2 525 068,53	2 777 632,52	3 008 009,48
25 Nias barat	1 082 585,49	1 183 996,32	1 288 528,17	1 415 851,19	1 548 738,34
71 Sibolga	3 057 118,44	3 429 307,01	3 835 519,27	4 262 846,90	4 644 671,31
72 Tanjung Balai	4 855 838,59	5 439 084,74	6 051 917,22	6 722 588,96	7 424 964,63
73 Pematang Siantar	8 487 293,55	9 555 156,68	10 566 328,26	11 579 290,41	12 443 855,44
74 Tebing Tinggi	3 514 004,32	3 912 175,21	4 287 864,13	4 727 478,51	5 123 215,86
75 Medan	131 604 644,39	148 247 321,62	164 721 825,38	186 049 036,60	204 299 849,53
76 Binjai	6 868 456,40	7 649 060,64	8 382 405,13	9 077 474,35	9 857 849,54
77 Padang Sidempuan	3 616 694,92	4 001 056,26	4 424 511,32	4 913 282,99	5 372 884,05
78 Gunung Sitoli	2 871 844,04	3 212 355,93	3 594 702,71	4 034 198,33	4 504 050,45
Sumatera Utara	465 727 548,77	518 512 669,93	569 171 286,79	631 882 573,97	690 937 112,52

Sumber/Source : BPS Provinsi Sumatera Utara/BPS – Statistics of Sumatera Utara Province

Keterangan/Note : *) Angka Sementara/Preliminary Figures

**) Angka Sangat Sementara/Very Preliminary Figures

Tabel 13.10 **PDRB Menurut Kabupaten/Kota Atas Dasar Harga Konstan (miliar rp), 2013-2017**
Table 13.10 **Gross Regional Domestic Product by Regency/City at 2010 Constant Market Prices (billion rp), 2013 – 2017**

Kabupaten/Kota Regency/City		2013	2014	2015	2016 ^{*)}	2017 ^{**)}
(1)		(2)	(3)	(4)	(5)	(6)
01	Nias	1 888 758,76	1 997 749,57	2 108 035,88	2 214 153,33	2 325 014,22
02	Mandailing Natal	6 606 443,66	7 034 925,19	7 471 717,54	7 933 132,64	8 416 495,66
03	Tapanuli Selatan	7 222 612,69	7 543 283,10	7 910 010,48	8 314 688,36	8 748 180,48
04	Tapanuli Tengah	5 199 017,47	5 460 846,09	5 738 320,51	6 032 212,59	6 348 241,23
05	Tapanuli Utara	4 419 774,38	4 642 325,79	4 869 478,21	5 070 194,85	5 280 688,78
06	Toba Samosir	4 178 496,13	4 355 422,46	4 551 510,88	4 769 105,46	5 005 707,17
07	Labuhan Batu	17 263 411,92	18 165 101,54	19 080 994,74	20 046 019,12	21 048 165,60
08	Asahan	18 892 624,13	20 003 078,55	21 116 724,29	22 302 704,98	23 525 345,73
09	Simalungun	20 122 012,28	21 194 283,06	22 304 110,66	23 508 969,96	24 715 672,15
10	Dairi	4 906 859,22	5 153 826,26	5 413 748,65	5 688 450,93	5 968 774,08
11	Karo	10 765 985,26	11 314 386,70	11 880 927,66	12 494 867,43	13 145 850,58
12	Deli Serdang	51 896 062,04	55 790 749,10	58 713 673,59	61 839 674,87	64 991 871,28
13	Langkat	22 029 479,15	23 157 118,20	24 321 606,49	25 533 809,57	26 823 479,32
14	Nias Selatan	3 217 399,92	3 356 389,09	3 505 189,39	3 662 192,51	3 830 497,28
15	Humbang Hasundutan	3 085 197,62	3 256 188,80	3 406 801,70	3 577 749,06	3 759 315,71
16	Pakpak Barat	603 548,07	639 390,24	677 432,92	717 891,17	760 552,53
17	Samosir	2 234 088,16	2 367 102,66	2 503 778,88	2 635 767,60	2 776 846,63
18	Serdang Bedagai	14 345 758,20	15 080 381,26	15 841 945,73	16 656 165,44	17 516 432,36
19	Batu Bara	18 674 622,46	19 458 332,94	20 264 818,06	21 169 838,24	22 039 288,93
20	Paluta	5 871 514,37	6 228 347,95	6 598 599,45	6 991 662,21	7 379 169,68
21	Palas	5 659 618,12	5 997 313,99	6 341 529,34	6 725 983,00	7 110 250,77
22	Labusel	13 812 088,77	14 546 121,72	15 294 507,41	16 088 420,18	16 907 586,05
23	Labura	12 729 035,72	13 414 526,55	14 109 369,19	14 843 994,45	15 602 046,16
24	Nias Utara	1 750 246,29	1 853 284,88	1 954 121,67	2 043 912,94	2 134 490,17
25	Nias barat	923 285,13	973 757,08	1 024 925,93	1 074 476,48	1 126 194,81
71	Sibolga	2 605 010,11	2 757 268,36	2 913 174,02	3 063 071,36	3 224 576,76
72	Tanjung Balai	4 152 394,15	4 392 584,69	4 637 213,88	4 904 544,88	5 174 845,42
73	Pematang Siantar	7 141 859,55	7 594 428,82	7 992 371,11	8 380 823,27	8 750 232,85
74	Tebing Tinggi	2 924 753,93	3 084 172,07	3 235 299,89	3 400 749,17	3 575 505,22
75	Medan	110 795 416,30	117 525 059,42	124 269 931,39	132 062 863,52	139 730 214,41
76	Binjai	5 890 966,93	6 234 288,45	6 571 204,04	6 935 554,01	7 309 271,57
77	Padang Sidempuan	3 124 023,60	3 287 386,65	3 454 242,55	3 636 872,39	3 830 321,64
78	Gunung Sitoli	2 417 718,86	2 564 367,81	2 712 863,72	2 876 339,54	3 049 124,56
Sumatera Utara		397 350 083,34	420 423 789,05	442 790 179,89	442 790 179,89	467 196 855,51

Sumber/Source : BPS Provinsi Sumatera Utara/BPS – Statistics of Sumatera Utara Province

Keterangan/Note : *) Angka Sementara/Preliminary Figures

**) Angka Sangat Sementara/Very Preliminary Figures

Tabel
Table

13.11

PDRB per Kapita Menurut Kabupaten/ Kota Atas Dasar Harga Berlaku (Rupiah), 2013-2017
Gross Regional Domestic Product Percapita by Regency/City at Current Market Prices (rp), 2013 – 2017

Kabupaten/Kota Regency/City	2013	2014	2015	2016 ^{*)}	2017 ^{**)}
(1)	(2)	(3)	(4)	(5)	(6)
01 Nias	16 407 993,86	18 049 993,42	19 664 739,91	21 667 962,89	23 503 139,30
02 Mandailing Natal	18 677 507,64	20 539 721,81	22 247 548,13	24 491 077,08	26 649 410,55
03 Tapanuli Selatan	32 233 537,18	34 087 279,37	36 562 815,04	39 599 860,01	43 013 713,82
04 Tapanuli Tengah	17 622 674,14	19 003 861,62	20 399 797,43	21 992 877,34	23 523 118,68
05 Tapanuli Utara	17 279 972,58	18 666 207,66	19 957 843,95	21 312 628,59	22 718 451,43
06 Toba Samosir	26 689 055,18	28 971 533,75	31 288 931,51	33 954 467,90	36 615 274,04
07 Labuhan Batu	45 235 379,22	48 885 659,98	52 106 397,84	56 332 871,79	60 658 159,21
08 Asahan	31 852 132,21	34 769 010,98	37 470 992,89	40 981 266,68	44 555 987,74
09 Simalungun	27 714 005,64	30 020 732,78	31 960 562,32	35 326 467,10	38 243 965,00
10 Dairi	20 693 673,52	22 581 579,26	24 447 889,51	26 490 917,86	28 539 613,07
11 Karo	33 725 793,56	36 111 592,74	38 887 870,83	42 179 797,30	44 792 748,98
12 Deli Serdang	31 472 213,97	35 107 391,70	37 813 200,40	41 086 202,19	44 071 079,20
13 Langkat	25 499 087,05	27 709 963,46	30 335 610,25	33 244 425,69	36 004 090,78
14 Nias Selatan	12 925 145,11	14 091 597,12	15 341 310,54	16 686 383,01	18 080 302,09
15 Humbang Hasundutan	20 459 726,13	22 373 027,26	24 117 028,86	25 828 988,59	27 449 464,04
16 Pakpak Barat	15 753 860,63	16 934 415,62	18 151 328,89	19 798 591,51	21 119 501,92
17 Samosir	20 798 666,16	23 061 589,42	25 396 796,78	27 655 311,47	29 987 135,52
18 Serdang Bedagai	27 729 342,34	30 439 133,11	33 107 731,36	36 198 406,35	39 310 886,99
19 Batu Bara	54 183 712,35	59 174 017,93	63 361 098,94	68 086 625,70	73 241 432,70
20 Paluta	27 932 222,29	30 117 012,39	32 550 565,37	35 210 924,50	37 667 328,69
21 Palas	26 990 277,63	28 929 260,87	30 435 795,20	33 388 751,50	35 919 917,71
22 Labusel	53 250 686,01	57 299 410,69	60 698 061,58	65 559 964,02	70 974 722,85
23 Labura	43 045 191,20	46 802 312,27	50 186 072,59	54 654 596,64	59 161 909,93
24 Nias Utara	15 892 816,80	17 468 290,21	18 858 290,57	20 573 074,57	22 103 089,73
25 Nias barat	12 924 542,00	14 025 235,05	15 173 971,89	16 600 241,44	18 050 353,03
71 Sibolga	35 627 844,40	39 798 841,91	44 331 525,70	49 117 363,95	53 331 855,64
72 Tanjung Balai	29 890 544,95	33 029 207,49	36 236 421,44	39 758 871,09	43 373 414,04
73 Pematang Siantar	34 954 032,74	38 984 091,15	42 707 592,86	46 409 051,57	49 475 993,05
74 Tebing Tinggi	23 029 965,94	25 271 796,68	27 343 456,48	29 750 906,29	31 883 399,04
75 Medan	60 628 386,62	67 657 621,89	74 513 723,45	83 452 215,39	90 903 967,67
76 Binjai	26 619 963,64	29 251 828,54	31 669 122,90	33 883 689,67	36 385 764,17
77 Padang Sidempuan	17 803 426,69	19 375 950,44	21 089 588,56	23 076 048,36	24 872 966,22
78 Gunung Sitoli	21 691 975,67	23 937 791,95	26 432 609,34	29 298 499,80	32 337 866,95
Sumatera Utara	34 269 240,73	37 663 854,28	40 836 531,54	44 805 116,76	48 445 518,93

Sumber/Source : BPS Provinsi Sumatera Utara/BPS – Statistics of Sumatera Utara Province

Keterangan/Note : *) Angka Sementara/Preliminary Figures

**) Angka Sangat Sementara/Very Preliminary Figures

Tabel 13.12 **Laju Pertumbuhan Ekonomi Menurut Kabupaten/ Kota ADHK 2010 (persen), 2013-2017**
The Economic Growth by by Regency/City at 2000 Constant Market Prices, 2013 – 2017 (%)

	Kabupaten/Kota Regency/City	2013	2014	2015	2016 *)	2017**)
	(1)	(2)	(3)	(4)	(5)	(6)
01	Nias	6,35	5,77	5,52	5,03	5,01
02	Mandailing Natal	6,37	6,49	6,21	6,18	6,09
03	Tapanuli Selatan	17,43	4,44	4,86	5,12	5,21
04	Tapanuli Tengah	5,18	5,04	5,08	5,12	5,24
05	Tapanuli Utara	5,27	5,04	4,89	4,12	4,15
06	Toba Samosir	4,85	4,23	4,50	4,78	4,96
07	Labuhan Batu	5,98	5,22	5,04	5,06	5,00
08	Asahan	5,71	5,88	5,57	5,62	5,48
09	Simalungun	5,25	5,33	5,24	5,40	5,13
10	Dairi	5,05	5,03	5,04	5,07	4,93
11	Karo	4,95	5,09	5,01	5,17	5,21
12	Deli Serdang	9,22	7,50	5,24	5,32	5,10
13	Langkat	5,61	5,12	5,03	4,98	5,05
14	Nias Selatan	4,65	4,32	4,43	4,48	4,60
15	Humbang Hasundutan	5,72	5,54	4,63	5,02	5,07
16	Pakpak Barat	5,91	5,94	5,95	5,97	5,94
17	Samosir	6,10	5,95	5,77	5,27	5,35
18	Serdang Bedagai	5,80	5,12	5,05	5,14	5,16
19	Batu Bara	4,23	4,20	4,14	4,47	4,11
20	Paluta	6,15	6,08	5,94	5,96	5,54
21	Palas	6,14	5,97	5,74	6,06	5,71
22	Labusel	6,05	5,31	5,14	5,19	5,09
23	Labura	6,27	5,39	5,18	5,21	5,11
24	Nias Utara	6,34	5,89	5,44	4,59	4,43
25	Nias barat	5,17	5,47	5,25	4,83	4,81
71	Sibolga	5,96	5,84	5,65	5,15	5,27
72	Tanjung Balai	5,94	5,78	5,57	5,76	5,51
73	Pematang Siantar	5,75	6,34	5,24	4,86	4,41
74	Tebing Tinggi	6,01	5,45	4,90	5,11	5,14
75	Medan	5,36	6,07	5,74	6,27	5,81
76	Binjai	6,07	5,83	5,40	5,54	5,39
77	Padang Sidempuan	5,80	5,23	5,08	5,29	5,32
78	Gunung Sitoli	6,22	6,07	5,79	6,03	6,01
	Sumatera Utara	6,07	5,23	5,10	5,18	5,12

Sumber/Source : BPS Provinsi Sumatera Utara/BPS – Statistics of Sumatera Utara Province
 Keterangan/Note : *) Angka Sementara/Preliminary Figures

**) Angka Sangat Sementara/Very Preliminary Figures

Lampiran *Appendices*

"Statistik yang dibangun tanpa membebani responden secara berlebihan
(Kode Etik Statistik)"

*"Statistics are built without an excessive burden on respondents
(Code Ethics Statistics)"*

LAMPIRAN / Appendix 1

TIMBANGAN, TAKARAN DAN UKURAN SISTEM METRIK
Weight, Measure and Metric System

Nilai <i>Equivalent</i>	Nama <i>Name</i>	Singkatan Internasional <i>Symbol</i>	
(1)	(2)	(3)	
A. Ukuran Panjang / Linear Measure			
1000	meter / meter	Kilometer / Kilometer	km
100	meter / meter	Hektometer / Hectometer	hm
10	meter / meter	Dekameter / Decameter	dam
1	meter / meter	Meter / Meter	M
0,1	meter / meter	Desimeter / Decimeter	dm
0,01	meter / meter	Centimeter / Centimeter	cm
0,001	meter / meter	Milimeter / Millimeter	mm
0,0001	meter / meter	Mikron / Micron	U
B. Ukuran Luas / Surface Measure			
1000000	Meter Persegi / <i>Square meter</i>	Kilometer Persegi / <i>Square kilometer</i>	km ²
10000	Meter Persegi / <i>Square meter</i>	Hektometer Persegi / <i>Square hectometer or hectare</i>	hm ² atau ha
100	Meter Persegi / <i>Square meter</i>	Dekameter Persegi / <i>Square decameter or are</i>	dam ² atau a
1	Meter Persegi / <i>Square meter</i>	Meter Persegi / <i>Square centimeter</i>	m ²
0,01	Meter Persegi / <i>Square meter</i>	Desimeter Persegi / <i>Square decimeter</i>	dm ²
0,0001	Meter Persegi / <i>Square meter</i>	Centimeter Persegi / <i>Square centimeter</i>	cm ²
0,000001	Meter Persegi / <i>Square meter</i>	Milimeter Persegi / <i>Square millimeter</i>	mm ²

LAMPIRAN / Appendix 1
LANJUTAN / Continued

Nilai <i>Equivalent</i>	N a m a <i>N a m e</i>	Singkatan Internasional <i>Symbol</i>
(1)	(2)	(3)
C. Ukuran Volume / Volume Measure		
1	Meter Kubik atau 1000 liter <i>Cubic meter or 1000 liter</i>	Meter Kubik atau Kltr m^3 atau kl
0,1	Meter Kubik atau 100 liter <i>Cubic meter or 100 liter</i>	Hectoliter / <i>Hectoliter</i> hl
0,01	Meter Kubik atau 10 liter <i>Cubic meter or 10 liter</i>	Dekaliter / <i>Decaliter</i> dl
0,001	Meter Kubik atau 1 Liter <i>Cubic meter or 1 liter</i>	Desimeter Kubik(Liter) <i>Cubic decimeter or liter</i> dm^3 atau 1
0,1	Desimeter Kubik (0,1 Liter) <i>Cubic meter or 0,1 liter</i>	Desiliter / <i>Deciliter</i> dl
0,01	Desimeter kubik (0,01 Liter) <i>Cubic meter or 0,01 liter</i>	Centiliter / <i>Centiliter</i> cl
0,001	Desimeter Kubik (0,001 Ltr) <i>Cubic meter or 0,001 liter</i>	Mililiter atau Centimeter Kubik / <i>Milliliter or</i> <i>Centimeter cubic</i> ml atau cm^3
0,000001	Desimeter Kubik (0,000001 Ltr) <i>Cubic meter or 0,000001 liter</i>	Mililiter kubik / <i>Cubic milliliter</i> ml^3
D. Timbangan / Weight Measure		
1000	Kilogram	Ton t (m.t)
100	Kilogram	Quintal q
1	Kilogram	Kilogram kg
0,1	Kilogram	Hektogram hg
0,01	Kilogram	Decagram dag
0,001	Kilogram	Gram g
0,1	Gram	Decigram dg
0,01	Gram	Centigram cg
0,001	Gram	Miligram mg
200	Gram	Metric carat kt

LAMPIRAN / Appendix 2

TIMBANGAN, TAKARAN DAN UKURAN
TERMASUK JENIS LAIN DARI SISTEM METRIK
Non Metric Weight and Measures System

Negara Asal <i>Country</i>	Ukuran Sistem Metrik dinilai dalam ukuran jenis lain / <i>Metric Units Converted in to Foreign Measures</i>		
(1)	(2)		
A. Ukuran Panjang <i>Linear Measure</i>	1 km	= 0.62137	mile
	1 m	= 0.00497	furlong
Inggris dan Amerika <i>Great Britain and USA</i>	1 m	= 1.0936	yard
	1 m	= 3.2808	feet
	1 m	= 39,37	inches
	1 km	= 0.135	geogr mile
	1 km	= 0.541	sea mile
Indonesia <i>Indonesia</i>	1 km	= 0.6636	javapaal
	1 m	= 0.2624	Rijnl.reode
	1 m	= 1.4539	amst.el
	1 sq	= 0.3861	sq mile
B. Ukuran Luas <i>Surface Measure</i>	1 Ha	= 2.4711	acres
	1 sq m	= 1.19536	yard
Inggris dan Amerika <i>Great Britain and USA</i>	1 sq m	= 76365	sq feet
	1 sq cm	= 0.15498	sq inch
Indonesia <i>Indonesia</i>	1 sq km	= 140.9147	bahu
	1 sq km	= 70.45735	sq Rinjln.rode
	1 cu m	= 0.353	reg ton

LAMPIRAN / Appendix 2
LANJUTAN / Continued

Negara Asal <i>Country</i>	Ukuran Sistem Metrik dinilai dalam ukuran jenis lain / Metric Units Converted in to Foreign Measures			
(1)	(2)			
C. Ukuran Isi <i>Volume Measure</i> Inggris dan Amerika <i>Great Britain and USA</i>	1 cu m	= 1.30794	cu yard	
	1 cu m	= 6.2897	barrel	
	1 cu m	= 27.497	Imp.bushel	
	1 cu m	= 28.377	US bushel	
	1 cu m	= 35.31338	cup.feet	
Indonesia <i>Indonesia</i>	1 liter	= 0.2199	Imp.gallon	
	1 liter	= 0.2645	Us.gallon	
	1 liter	= 0.1166	gantang	
D. Timbangan <i>Weight</i>	1 long ton (= 20 cwt)	= 22401	b)	
		= 1016.04	kg	
	1 short ton (= 2000 lb)	= 907,18	kg	
	Inggeris dan Amerika <i>Great Britain and USA</i>	1 hundredweight (cwt)	= 50,8	kg
		1 cental (= 100 lb)	= 45,36	kg
		1 pound avoirdupois (= 1 lb)	= 453,6	g
		16 cunces av (=7000grains)		
		1 ounce avoirdupois 9OZ0	= 28,35	g
	1 pound troy (=12 oz troy)	= 373,24	g	
	1 kg	= 20239	Amst pound	
	1 kg	= 25.9061	thail (Opium)	
	1 kg	= 81.4877	thaol (Gold)	
1 kg	= 1878.0488	carat (Diamond)		

LAMPIRAN / Appendix 3

**DAFTAR NAMA DAN ALAMAT KANDEP/DINAS/INSTANSI PEMERINTAH
KABUPATEN ASAHAN**

List Name and Address of Government Official in Asahan Regency

Nama Pejabat Kande/Dinas/Instansi <i>Name and Working Institution</i>	Alamat Kantor <i>Office Address</i>	No. Telepon <i>Telephone Number</i>
(1)	(2)	(3)
<u>Unsur Pimpinan Kabupaten Asahan</u>		
1. Drs. H. TAUFAN GAMA SIMATUPANG, M.AP (Bupati Asahan)	Jl. Jend. Sudirman no. 5 Kisaran	41247
2. H. SURYA, Bsc (Wakil Bupati Asahan)	Jl. Jend. Sudirman no. 5 Kisaran	41247
3. LETKOL. (Inf) ARM SUHONO, SE (Dandim 0208 Asahan)	Jl. Jend. Sudirman Kisaran	41233
4. AKBP TATAN DIRSAN ATMAJA, SIK (Kapolda Asahan)	Jl. Jend. A. Yani Kisaran	41541-41543
5. MAYOR (Inf) TAUFIK RIZAL, SE (Dan Yonif 126/Kala Cakti)	Bunut, Kisaran	-
6. LETKOL (P) TEGUH PRASETYO, ST, MM Dan Lanal TBA	Tanjung Balai	-
7. H. ROBERT H. HUTAGALUNG (Kepala Kejaksaan Negeri Kisaran)	Jl. W. R. Supratman no. 2 Kisaran	41300
8. Dr. FAHMIRON, SH, MHum (Ketua Pengadilan Negeri Asahan)	Jl. Jend. A. Yani no. 33 Kisaran	41389
9. BENTENG PANJAITAN, SH (Ketua DPRD Kabupaten Asahan)	Jl. Jend. A. Yani Kisaran	41876-41964
10. Drs. H. SOFYAN, MM (Sekretaris Daerah Kabupaten Asahan)	Jl. Jend. Sudirman no. 5 Kisaran	41247
11. TAUFIK ZAINAL ABIDIN, S.Sos, M.Si (Asisten Pemerintahan dan Kesra)	Jl. Jend. Sudirman no. 5 Kisaran	41247
12. JOHN HARDI NASUTION (Asisten Perekonomian dan Pembangunan)	Jl. Jend. Sudirman no. 5 Kisaran	41247
13. KHADIR AFRIN, SE (Asisten Administrasi Umum)	Jl. Jend. Sudirman no. 5 Kisaran	41247

LAMPIRAN / Appendix 3
LANJUTAN / Continued

Nama Pejabat Kande/Dinas/Instansi <i>Name and Working Institution</i>	Alamat Kantor <i>Office Address</i>	No. Telepon <i>Telephone Number</i>
(1)	(2)	(3)
<u>Kepala Badan/Dinas/Kantor Pada Pemerintah Kabupaten Asahan</u>		
1. Drs. H. ZAINAL ARIPIAN SINAGA, MH (Kepala BAPPEDA)	JL. Jend. Sudirman no. 5 Kisaran	41247
2. Ir. SYARIFUDDIN NASUTION, MM (Inspektur Kabupaten Asahan)	JL. HOS Cokroaminoto Kisaran	41606
3. ZAINAL ABIDIN, SH (Kepala Badan Kepegawaian Daerah)	JL. Jend. Sudirman no. 5 Kisaran	42247
4. ISMET,SH (Plt. Kepala Dinas PPK dan Asset)	Jl. Flamboyan no. 2 Kisaran	41243
5. NAZARUDDIN, SH (Kepala Badan Pengelola Perizinan & PM)	JL. Jend. Ahmad Yani, Kisaran	-
6. Drs. JOHN HARDI NASUTION, M.SI (Kepala BAPEMAS dan PEMDES)	JL. WR. Supratman Kisaran	41236
7. Ir. HAZAIRIN, MM (Kepala Badan PP & Ketahanan Pangan)	Jl. Gatot Subroto Kisaran	-
8. BUWONO PRAWANA, SIP, MSI (Kepala Badan Kesbang, Politik dan Linmas)	JL. Tusam No. 1 Kisaran	-
9. SYAIFUDDIN TARIGAN, SH, MH (Ka. Badan Pemberdayaan Perempuan & KB)	Jl. Mahoni no. 1 Sibogot Kisaran	-
10. Ir. MANGARA (Kadis. Kehutanan & Perkebunan)	JL. Turi no. 1 Kisaran	41946
11. TASWIR, ST (Kadis. Pekerjaan Umum)	JL. Mahoni no. 29 Kisaran	345222
12. dr. HIDAYAT, M.KES (Kadis. Kesehatan)	JL. Sisingamangaraja no. 311 Kisaran	41122, 43847
13. H. DARMAWAN, M.PD (Kadis. Pendidikan)	JL. Jend. A. Yani Komp. SKB Kisaran	345765
14. JAYA PRANA SEMBIRING, SH, MSI (Kadis. Tenaga Kerja)	JL. Turi no. 2 Kisaran	41766
15. M. SYARIF, SH (Pj Kadis. Perikanan & Kelautan)	JL. Prof. M.H. Yamin no. 6 Kisaran	41197

LAMPIRAN / Appendix 3
LANJUTAN / Continued

Nama Pejabat Kandep/Dinas/Instansi <i>Name and Working Institution</i>	Alamat Kantor <i>Office Address</i>	No. Telepon <i>Telephone Number</i>
(1)	(2)	(3)
16. Ir. ROBINSON SITUMORANG, MM (Kadis. Pengelolaan Sumber Daya Air)	Jl. Mahoni no. Sibogat Kisaran	-
17. MISLI MUHAMMAD NOOR, SH, MSI (Kadis. Sosial)	JL. Abdi Satya Bakti Kisaran	-
18. Ir. OKTONI ERYANTO, MMA (Kadis. Pertanian)	JL. Jend. G. Subroto no. 288 Kisaran	41175
19. Drs. WITOYO, MM (Kadis. Tata Kota)	Jl. Diponegoro Kisaran	-
20. Drs. SORIMUDA SIREGAR (Kadis. Perhubungan)	JL. Abdi Satya Bakti no. 1 Kisaran	43663
21. H. ERWIS EDI PAUJA, SH, MAP (Kadis. Pemuda dan OR Bud. Par.)	JL. Madong Lubis Kisaran	-
22. Drs. SUPRIYANTO, M.Pd (Kadis. Koperas, Perindustrian & Perdagangan)	JL. Prof. M.H. Yamin Kisaran	-
23. Ir. AMIR HUSIN SIREGAR, M.MA (Kadis. Peternakan)	JL. Jend. G. Subroto Kisaran	-
24. SYAMSUDDIN, SH (Sekretaris DPRD)	JL. Jend. A. Yani Kisaran	41876-41964
25. AMRI LUBIS (Sekretaris KPU)	Jl. Angsana Kisaran	-
26. RAHMAN HALIM, AP (Sekretaris KORPRI)	-	-
27. Drs. SYAFRUDDIN HARAHAHAP, M.Si (Kepala Badan Penanggulangan Bencana Daerah)	Jl. Mahoni Kisaran	-
28. Drs. BAMBANG HADI SUPRAPTO (Kakan. Lingkungan Hidup)	JL. WR. Supratman no. 13 Kisaran	41182
29. Ir. ANALIA TRISNA (Kakan. Arsip, Perpustakaan & Dokumentasi)	JL. Cokroaminoto Kisaran	-
30. MUHAMMAD RAIS, SH (Kadis. Kependudukan & Capil)	JL. Jend. Sudirman no. 5 Kisaran	-
31. dr. NILWAN ARIF (Direktur RSUD H. Abd. Manan S. Kisaran)	Jl. Sisingamangaraja Kisaran	41785
32. Drs. ISA HARAHAHAP, M.Si (Plt. Kasat. Polisi Pamong Praja)	JL. Abdi Satya Bakti Kisaran	-

LAMPIRAN / Appendix 3
LANJUTAN / Continued

Nama Pejabat Kandep/Dinas/Instansi <i>Name and Working Institution</i>	Alamat Kantor <i>Office Address</i>	No. Telepon <i>Telephone Number</i>
(1)	(2)	(3)
<u>Kepala Badan/Dinas/Kantor / Instansi Vertikal</u>		
1. Dra. Minda Flora Ginting, MM (Kepala Badan Pusat Statistik Kab. Asahan)	Jl. Tusam no. 2 Kisaran	41731
2. Ir. H. ALI RINTOP SIREGAR (Kakan. Pertanahan Kab. Asahan)	Jl. WR. Supratman no. 6 Kisaran	41050
3. Dr. H. SYAFI'I, MA (Kakan. Kementrian Agama Kab. Asahan)	Jl. Turi no. 4 Kisaran	41638
4. DAYAT PRATIKNO (Kakan. Pelayanan Pajak Kisaran)	Jl. Prof. M.H. Yamin no. 79 Kisaran	41355
5. Drs. EFENDI TAUFIQ S, MM (Kakan. Pelayanan PBB Kisaran)	Jl. Prof. M.H. Yamin no. 17 Kisaran	41660
6. H. ABD. RAHIM, SH (Ketua Pengadilan Agama Kisaran)	Jl. Flamboyan no. 6 Kisaran	41890
7. Dra. MASDARWIATY (Ketua Pengadilan Agama Tanjung Balai)	Jl. Jend. Sudirman km. 5,5 Sijambi	596576
8. B. SINURAT (Kakan. Adpel Kuala Tanjung)	Pelabuhan Kuala Tanjung	(0622) 31311 Ps. 604
9. CHAIRIL ANWAR, SE, MSi (Kakan. Bea Cukai Kuala Tanjung)	Jl. Akses Road Kuala Tanjung	(0622) 31004
10. EDHI SOEKAMTO, SH. (Kakan. Imigrasi Tanjung Balai)	Jl. Besar Sijambi Tanjung Balai	-
11. MUHAMMAD ZA'IM MADJID. (Kepala Sub Dolog Wil-III Kisaran)	Jl. Jend. A. Yani no. 279 Kisaran	41995
<u>Kepala Cabang Dinas Tingkat I</u>		
1. YUZARNI SYAM, SH. (UPTD Bakti/Harapan)	Jl. Prof. M.H. Yamin no. 4 Kisaran	41423
2. Ir. H. FARIMANSYAH (UPT. BPPHH Wilayah III-Kisaran)	Jl. Prof. M.H. Yamin no. 127 Kisaran	41486
3. H. S O F Y A N, N (UPT. DINAS LLAJ PROV. SU)	Jl. WR. Supratman no. 37 Kisaran	41753
4. ZULKARNAEN, BE (Kasi Teknis UPRPJJ Rantau Prapat)	Jl. Jend. Sudirman no. 44A Tg. Balai	94727
5. THOMAS HADI (UPT UPPKB WIL. III Asahan)	Jl. WR. Supratman Kisaran	-
6. Ir. MARWAN SIREGAR (UPT Balai PSDA Asahan- Danau Toba)	Jl. HOS Cokroaminoto no. 44 Kisaran	41560
7. SUYARDI (UPT DISPENDA Prop. SU – Kisaran)	Jl. Jend Ahmad Yani Kisaran	-

LAMPIRAN / Appendix 3
LANJUTAN / Continued

Nama Pejabat Kandep/Dinas/Instansi <i>Name and Working Institution</i>	Alamat Kantor <i>Office Address</i>	No. Telepon <i>Telephone Number</i>
(1)	(2)	(3)

Instansi Lainnya

1. ARMANSYAH, SKM (Direktur Akdemi Perawatan Kabupaten Asahan)	Jl. Latsitarda NUS VIII Kisaran	42269
2. Drs. H.A. MUIN ISMA NASUTION (Rektor IADU Kisaran)	Jl. Mahoni Sibogat Kisaran	41952, 42468
3. Drs. HAJI KUSWARA (Kasi Haji dan Umroh)	Jl. Turi no. 4 Kisaran	41638
4. H. ANSORUDDIN, MP. (Pj.Rektor Universitas Asahan)	Jl. A Yani Kisaran	42643
5. H. BUDI RACHMAN (Manajer Perkebunan Sei Dadap)	Desa Sei Dadap I/II Air Batu	41202
6. Drs. SYAHRIL, SE (Ketua STIE Muhammadiyah Asahan)	Jl. Madong Lubis no. 8 Kisaran	44525
7. BUYUNG HARSONO, SH. (Ketua STIH Muhammadiyah Asahan)	Jl. Madong Lubis no. 8 Kisaran	42557
8. A H N U D D I N (Pemimpin AJB Bumiputera Rayon Kisaran)	Jl. HOS Cokroaminoto no.35 Kisaran	41183, 41912
9. DONNY K. RITONGA, SH.M.Hum (Kacab. Kejaksaan Negeri Kisaran di Lab. Ruku)		
10. M NASUTION, Bc.IP, SH (Kepala LP. Labuhan Ruku)	JL. Besar Kayu Ara no. 33, Lab. Ruku	51038

Pimpinan BUMN/BUMD di Wilayah Kabupaten Asahan

1. H. ABD RAHMAN SE, MSI (Direktur PDAM Kisaran)	Jl. Panglima Polim no. 82 Kisaran	41091, 41212
2. BOSMEN SINAGA (Ka. PT (Persero) Pos Indonesia Kisaran)	Jl. Pahlawan no. 2 Kisaran	41895
3. IDRA HARSONY (Ka. PT. (Persero) Telkom UPP Kisaran)	Jl. HOS Cokroaminoto no. 173 Kisaran	41000

LAMPIRAN / Appendix 3
LANJUTAN / Continued

Nama Pejabat Kandep/Dinas/Instansi <i>Name and Working Institution</i>	Alamat Kantor <i>Office Address</i>	No. Telepon <i>Telephone Number</i>
(1)	(2)	(3)
4. EFFENDIN LIMBONG (Ka. PT. (Persero) PLN Ranting Kisaran)	Jl. Dr. Sutomo no. 178 Kisaran	41060
5. ARMAYA ZULFAHELMI (Ka. PT. (Persero) PLN Ranting Tjg. Tiram)	Jl. Merdeka no. 130 Tanjung Tiram	51012
6. SYAIFUL (PLL. PT. KA (Persero) Wilayah II Kisaran)	Jl. Akasia Kisaran	41143
7. M. SIDABUTAR (Manajer Perum Pegadaian Cabang Kisaran)	Jl. HOS Cokroaminoto no. 27 Kisaran	42415
8. M. PANJAITAN (Manajer Perum Pegadaian Cabang Lab. Ruku)	Jl. Imam Bonjol no.1/134 Labuhan Ruku	51027
9. MUKHLIS DALIMUNTHE (Ka. UPPDN-1 Pertamina Depot Kisaran)	Jl. HOS Cokroaminoto no. 337 Kisaran	41773
10. ERISFA (Ka. PT. Jamsostek Cabang Kisaran)	Jl. Dr. Sutomo no. 159 Kisaran	41862
11. T.B. SILALAH (Ka. Perw. PT. Asuransi Jasa Raharja Kisaran)	Jl. HOS Cokroaminoto no. 115 Kisaran	41470
12. EDI WARDO RITONGA, S.Sos. (Ka. PT. Asuransi Jiwasraya Cabang Kisaran)	Jl. Jend. A. Yani no. 51 Kisaran	44580
13. ASRAL AZIZ (Ka PT. (Persero) Askes Indonesia Kisaran)	Jl. SM. Raja Kisaran	
14. M. KASTHOLANI (Ka PT. (Persero) Askes Indonesia Tg. Balai)	Jl. Sijambi Km. 3 Tanjung Balai	93063

LAMPIRAN / Appendix 3
LANJUTAN / Continued

Nama Pejabat Kandep/Dinas/Instansi <i>Name and Working Institution</i>	Alamat Kantor <i>Office Address</i>	No. Telepon <i>Telephone Number</i>
(1)	(2)	(3)

Camat se-Kabupaten Asahan

1. SOFYAN MANULANG, S.Sos (Camat Bandar Pasir Mandoge)	Jl. Besar BP. Mandoge	-
2. ASPIHAN, SH (Camat Bandar Pulau)	Jl. Emplasmen Aek Songsongan	-
3. AMIN, SH (Camat Pulau Rakyat)	Jl. Perintis Kemerdekaan	355024
4. ALINUDDIN, SH (Camat Aek Kuasan)	Jl. Besar Aek Kuasan	-
5. Drs. ILHAM (Camat Sei Kepayang)	Jl. Akasia Sei Kepayang Kanan	595544
6. JON JUNAI, SH (Camat Tanjung Balai)	Jl. Besar Teluk Nibung Tanjung Balai	94550
7. EKA PUTRA, SH (Camat Simpang Empat)	Jl. Besar Simpang Empat	597595
8. M. ANDRY SIMATUPANG, S.STP,MSI (Camat Air Batu)	Jl. Besar Air Batu (Kisaran-Rantau Prapat)	-
9. ALI MUQHOFAR, S.Sos, MAP (Camat Buntu Pane)	Jl. Perintis Kemerdekaan	-
10. JUTAWAN SINAGA, S.STP, M.SI (Pj. Camat Meranti)	Jl. Perintis Kemerdekaan no. 673	-
11. RUSLAN, SH (Camat Air Joman)	Jl. Besar Air Joman no. 1	-
12. DARWINSYAH LUBIS, S.STP (Camat Kisaran Barat)	Jl. Pondok Indah no. 3 Kisaran	347656
13. R. HIDAYAT SIREGAR, S.Sos. M.Si (Camat Kisaran Timur)	Jl. Jend. A. Yani Kisaran	41795

LAMPIRAN / Appendix 3
LANJUTAN / Continued

Nama Pejabat Kandep/Dinas/Instansi <i>Name and Working Institution</i>	Alamat Kantor <i>Office Address</i>	No. Telepon <i>Telephone Number</i>
(1)	(2)	(3)
14. AGUSTIANTO SITINJAK, AP (Camat Rawang Panca Arga)	Jl. Besar Rawang Panca Arga	-
15. AGUS JAKA PUTRA GINTING, SH (Camat Pulo Bandring)	Jl. Besar Pulo Bandring	-
16. SUNARDI, S.Sos (Camat Silau Laut)	Jl. Besar Silau Laut	-
17. ASMUNI, SH (Camat Sei Kepayang Timur)	Jl. Besar Sei Kepayang Timur	-
18. MARA SAKTI SIREGAR, SH (Camat Sei Kepayang Barat)	Jl. Besar Sei Kepayang Barat	-
19. SUPARDI (Camat Teluk Dalam)	Jl. Besar Teluk Dalam	-
20. ADI PUTRA PARLAUNGAN PASARIBU, SAP (Camat Sei Dadap)	Jl. Besar Sei Dadap	-
21. SYAHPUTRA, SE (Camat Aek Ledong)	Jl. Besar Aek Ledong	-
22. TRI HARJA, S.Sos (Camat Rahuning)	Jl. Besar Rahuning	-
23. ABD. HARIS USMAN (Camat Aek Songsongan)	Jl. Besar Aek Songsongan	-
24. ABDUL RAUF PADILLAH (Camat Setia Janji)	Jl. Besar Setia Janji	-
25. Drs. ARMANSYAH (Camat Tinggi Raja)	Jl. Besar Tinggi Raja	-

LAMPIRAN / Appendix 4

**ANGGOTA DEWAN PERWAKILAN RAKYAT DAERAH
KABUPATEN ASAHAN**

Regional House of Parliament Member of Asahan Regency

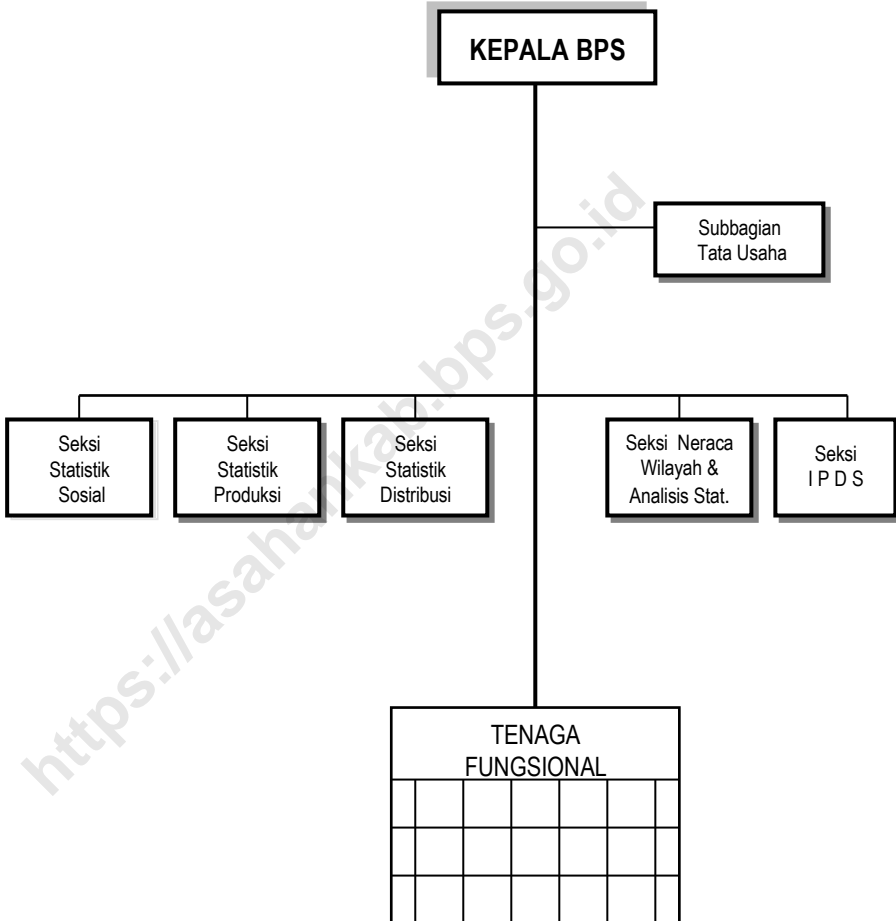
TAHUN / Year 2014 - 2019

Jabatan <i>Position</i>	N a m a <i>N a m e</i>	Fraksi / Partai <i>Fraction / Party</i>
(1)	(2)	(3)
Ketua / Chairman	BENTENG PANJAITAN, SH, M.Si	GOLKAR
Wakil Ketua / Vice of Chairman	Dra. Hj. WINARNI SUPRANINGSIH, MMA DAHRUN HUTAGAOL, SE, MM ILHAM HARAHAP, S.Ag	PDI-PERJUANGAN PAN DEMOKRAT
Anggota / Member	EMARIS PAJAR PRIANTO,SH MANGANDAR Drs. MAPILINDO, M.Pd PARLINDUNGAN PANJAITAN, SP JULIAMIN JALINA PURBA	PARTAI GOLKAR PARTAI GOLKAR PARTAI GOLKAR PARTAI GOLKAR PARTAI GOLKAR PARTAI GOLKAR PARTAI GOLKAR
	IRWANSYAH SIAGIAN, SE H. SANTOSO SYAHRIAL, SE BUDIANTO LUBIS, SE LELA SARI SINAGA, S.Sos	DEMOKRAT DEMOKRAT DEMOKRAT DEMOKRAT DEMOKRAT
	BUN YADDIN, SH HORAS MAJADI SIRAIT, SE Ir. H. NURSAN SIAGIAN Drs. H. SAPARIMAN SRI IRAWATI, S.Sos	PAN PAN PAN PAN PAN

LAMPIRAN / Appendix 4
LANJUTAN / Continued

Jabatan <i>Position</i>	N a m a <i>Name</i>	Wakil Fraksi / Partai <i>Fraction / Party</i>
(1)	(2)	(3)
Anggota / Member	ARMEN MARGOLANG, SP HANDI AFRAN SITORUS ROMANSYAH,S.TP HERMANSYAH SIREGAR YENNI MANIK ALFRED PANJAITAN H. CHAIRUDDIN	PDI-PERJUANGAN PDI- PERJUANGAN PDI- PERJUANGAN PDI-PERJUANGAN PDI-PERJUANGAN PDI-PERJUANGAN PDI-PERJUANGAN
	EBEN EZER SIREGAR, SH JULI HERNANI SUMARWAN MARULI MANURUNG POLMAN SIMARMATA ALLER SIMARMATA	HANURA HANURA HANURA HANURA HANURA HANURA
	H. HENRI SIREGAR, SH HIDAYAT NASUTION, S.Pd NANANG SYAHRIAL Drs. MHD. SOFYAN ISMAIL ALIMIN NURLELA PANJAITAN	KEDAULATAN UMMAT KEDAULATAN UMMAT KEDAULATAN UMMAT KEDAULATAN UMMAT KEDAULATAN UMMAT KEDAULATAN UMMAT
	BAHARUDDIN HARAHAP, SH BAMBANG RUSMANTO Drs. MANSUR MARPAUNG, MM Ir. AL ANSYARI DOLLI SINAGA, SE	GERINDRA GERINDRA GERINDRA GERINDRA GERINDRA

STRUKTUR ORGANISASI BPS KABUPATEN ASAHAN
Organisation Structure of BPS-Statistics of Asahan Regency



LAMPIRAN / Appendix 6

**DAFTAR ALAMAT BADAN PUSAT STATISTIK (BPS) KABUPATEN/KOTA
SE-PROVINSI SUMATERA UTARA**

List Address of BPS-Statistics Regency/City of Sumatera Utara Province

No.	Nama Kantor / Office	Alamat / Address	Telepon / Telephone
(1)	(2)	(3)	(4)
1.	BPS Provinsi Sumatera Utara	Jl. Asrama No. 179, Medan 20123	061 - 8452343
2.	BPS Kabupaten Nias	Jl. Ampera No. 3, Gunung Sitoli	0630 - 21616
3.	BPS Kabupaten Madina	Jl. Komp. Perkantoran Paya Loting Panyabungan	0636 - 326176
4.	BPS Kabupaten Tapsel	Jl. S. M. Raja Km 6,5 Batunadua Padang Sidempuan	0634 - 21071
5.	BPS Kabupaten Tapteng	Jl. N. Dauley, Pandan Sibolga 22661	0631 - 23082
6.	BPS Kabupaten Taput	Jl. Sutan Sumurung L. Tobing No. 7 Tarutung 22417	0633 - 21153
7.	BPS Kabupaten Toba Samosir	Jl. Somba Debata No.5, Onan Raja Balige 22531	0632 - 21480
8.	BPS Kabupaten Labuhan Batu	Jl. Flamboyan No. 3 (Komp. Ktr. Bupati) Rantau Prapat	0624 - 352107
9.	BPS Kabupaten Asahan	Jl. Tusam No. 2 Kisaran 21216	0623 - 41731
10.	BPS Kabupaten Simalungun	Jl. Sangnawaluh Km 4 P. Siantar 21151	0622 - 50252
11.	BPS Kabupaten Dairi	Jl. Pelita No. 15 Sidikalang	0627 - 21304
12.	BPS Kabupaten Karo	Jl. Letjen Djamin Ginting No. 131 Berastagi	0628 - 92675
13.	BPS Kabupaten D. Serdang	Jl. Karya Utama Komp. Pemda D. Serdang L. Pakam	061 - 7951326
14.	BPS Kabupaten Langkat	Jl. T. Putra Azis No. 1 Komp. Pemda Langkat Stabat	061 - 8910990
15.	BPS Kab. Nias Selatan	Jl. Saonigeho No. 95 Km 2 Teluk Dalam Nias Selatan	0630 - 7001603
16.	BPS Kab. Humbang Hasundutan	Jl. Raya Sirisi-risi No. 34 Km 1,6 Dolok Sanggul	0633 - 31554
17.	BPS Kab. Pakpak Bharat	Jl. Kecapak No. 38 Salak	0627 - 433065
18.	BPS Kab. Samosir	Jl. Raya Rianiate No.13 Pangururan, Samosir 22392	0626 - 20597
19.	BPS Kab. Serdang Bedagai	Jl. Negara Medan Komp. Intansi Vertikal Sei Rampah	0621 - 441805
20.	BPS Kab. Batu Bara	Jl. Lintas Sumatera, Lima Puluh Batu Bara	-
21.	BPS Kab. Padang Lawas Utara	Jl. Lintas Gunung Tua, Binanga KM.2 G.Tua 22753	0635-510878
22.	BPS Kab. Padang Lawas	Jl. K.H. Dewantara No.56 A LK.IV Pasar Sibuhuan	0636-421175
23.	BPS Kota Sibolga	Jl. T. Dorong Ht. Galung No. 2 Sibolga 22521	0631 - 22082
24.	BPS Kota Tanjung Balai	Jl. Jend. Sudirman KM. 1 Tg. Balai 21311	0623 - 92004
25.	BPS Kota Pematang Siantar	Jl. Porsea No. 5A P. Siantar 21125	0622 - 24495
26.	BPS Kota Tebing Tinggi	Jl. Gunung Lauser Komp. Pemda T. Tinggi 20614	0621 - 21733
27.	BPS Kota Medan	Jl. Budi Kemasyarakatan No. 10 A Medan 20116	061 - 6619936
28.	BPS Kota Binjai	Jl. Wolter Monginsidi No.22 Binjai 20719	061 - 8821146
29.	BPS Kota Padang Sidempuan	Jl. T. Rizal Nurdin Pal.IV Pijorkoling	0634 - 28775
30.	BPS Kota Gunung Sitoli	Jl. Anggrek No.50 Gunung Sitoli 22815	0639 - 22558

DATA

MENCERDASKAN BANGSA
Enlighten The Nation



**BADAN PUSAT STATISTIK
KABUPATEN ASAHAN**
BPS-Statistics of Asahan Regency
Jalan Tusam No. 2 Kisaran 21216
Telp: (0623)41731 Fax: (0623)347432
Homepage : <http://asahankab.bps.go.id>
E-mail : bps1208@bps.go.id

ISSN 0215-3564

