

Kabupaten **LABUHANBATU** **DALAM ANGKA**

Labuhanbatu Regency in Figures

2018



**BADAN PUSAT STATISTIK
KABUPATEN LABUHANBATU**

BPS - Statistics Of Labuhanbatu Regency

Kabupaten **LABUHANBATU** **DALAM ANGKA**

Labuhanbatu Regency in Figures

2018



<https://labuhanbatukab.go.id>

Kabupaten Labuhanbatu Dalam Angka

Labuhanbatu Regency in Figures

2018

ISBN: 978-602-6812-94-0

No. Publikasi/*Publication Number*: 12070.1803

Katalog/*Catalog*: 1102001.1207

Ukuran Buku/*Book Size*: 14,8 cm x 21,0 cm

Jumlah Halaman/*Number of Pages*: xviii + 298 halaman /*pages*

Naskah/*Manuscript*:

Badan Pusat Statistik Kabupaten Labuhanbatu

BPS-Statistics of Labuhanbatu Regency

Gambar Kover oleh/*Cover Designed by*:

Badan Pusat Statistik Kabupaten Labuhanbatu

BPS-Statistics of Labuhanbatu Regency

Ilustrasi Kover/*Cover Illustration*:

Tugu Adipura Kota Rantauprapat/*Rantauprapat Adipura Monument*

Diterbitkan oleh/*Published by*:

© BPS Kabupaten Labuhanbatu/*BPS-Statistics of Labuhanbatu Regency*

Dicetak oleh/*Printed by*:

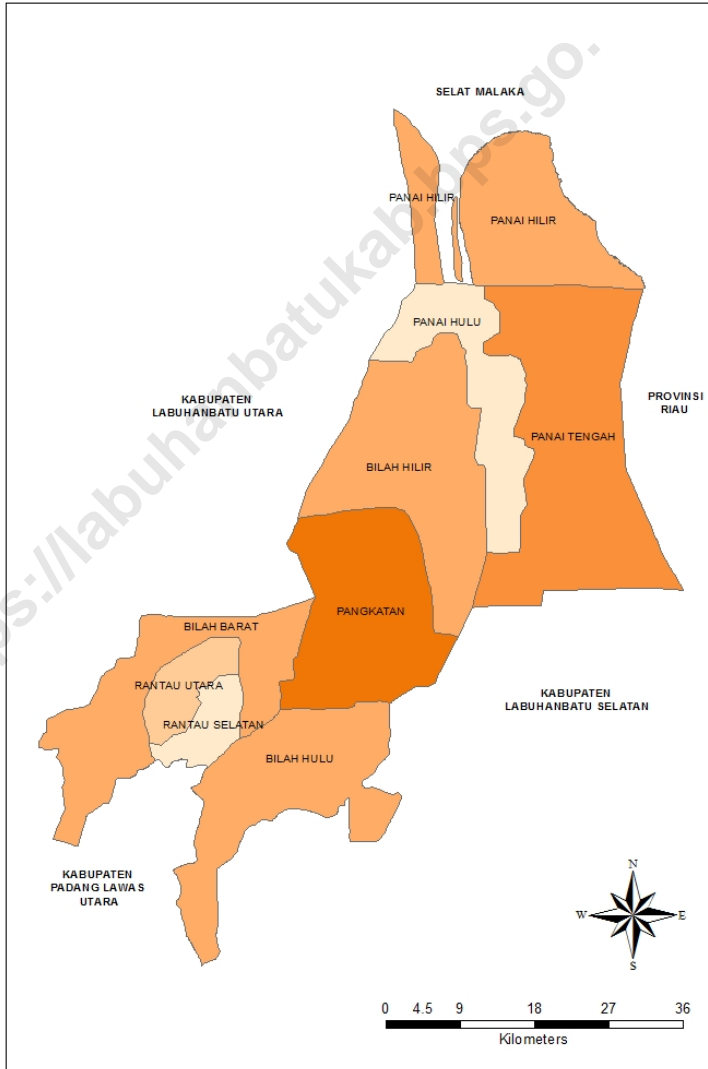
CV. Rilis Grafika – Medan

Dilarang mengumumkan, mendistribusikan, mengomunikasikan, dan/atau menggangakan sebagian atau seluruh isi buku ini untuk tujuan komersial tanpa izin tertulis dari Badan Pusat Statistik Kabupaten Labuhanbatu

Prohibited to announce, distribute, communicate, and/or copy part or all of this book for commercial purpose without permission from BPS-Statistics of Labuhanbatu Regency

PETA LABUHANBATU

MAP OF LABUHANBATU REGENCY



<https://labuhanbatukab.bps.go.id>

KEPALA BPS KABUPATEN LABUHANBATU
CHIEF STATISTICIAN OF LABUHANBATU REGENCY



Ir. GLORIA EBENHAEZER, M.Si

<https://labuhanbatukab.bps.go.id>




KATA PENGANTAR

Kabupaten Labuhanbatu Dalam Angka 2018 merupakan publikasi tahunan yang diterbitkan oleh BPS Kabupaten Labuhanbatu. Disadari bahwa publikasi ini belum sepenuhnya memenuhi harapan pihak pemakai data khususnya para perencana, namun diharapkan dapat membantu melengkapi penyusunan rencana pembangunan di Kabupaten Labuhanbatu.

Publikasi ini dapat terwujud berkat kerja sama dan bantuan dari berbagai pihak, baik instansi pemerintah maupun swasta. Kepada semua pihak yang telah memberikan bantuan disampaikan penghargaan dan terima kasih yang sebesar –besarnya.

Walaupun publikasi ini telah disiapkan sebaik-baiknya, niscaya masih ada kekurangan dan kesalahan yang terjadi. Untuk perbaikan publikasi ini, tanggapan dan saran yang bersifat konstruktif dari para pemakai sangat diharapkan.

Rantauprapat, Agustus 2018
Kepala Badan Pusat Statistik
Kabupaten Labuhanbatu



Ir. Gloria Ebenhaezer, M.Si



PREFACE

Labuhanbatu Regency in Figures 2018 is an annual publication written by BPS – Statistics of Labuhanbatu Regency. Honestly, this publication has not perfect yet and has not filled the user's hope, especially for the planners yet, but hope it can help to equip compilation of development planning in Labuhanbatu regency.

This comprehensive publication has been made possible with the assistance and contribution from several governmental institutions and private organizations. To all parties who have been involved in the preparation of this publication, I would like to express my sincerest appreciation and gratitude.

Comments and constructive suggestions for the improvement of this publication are always welcome.

*Rantauprapat, August 2018
Chief Statistician of
Labuhanbatu Regency*

Ir. Gloria Ebenhaezer, M.Si

DAFTAR ISI CONTENTS

	Halaman/ Page
❖ Peta Kabupaten Labuhanbatu <i>Map of Labuhanbatu Regency</i>	iii
❖ Kepala BPS Kabupaten Labuhanbatu <i>Chief Statistician of Labuhanbatu Regency</i>	v
❖ Kata Pengantar <i>Preface</i>	vii
❖ Daftar Isi <i>Contents</i>	ix
❖ Daftar Tabel <i>List of Table</i>	xiii
❖ Daftar Gambar/Grafik <i>List of Picture/ Chart</i>	xxxi
❖ Sejarah Ringkas Kabupaten Labuhanbatu <i>A Brief History of Labuhanbatu Regency</i>	xxxiii
❖ Penjelasan Umum/Teknis <i>Explanatory/ Technical Notes</i>	xlv

Bab 1	Geografi & Iklim/ <i>Geography & Climate</i>	1
	1.1. Keadaan Geografi / <i>Geography</i>	
	1.2. Iklim / <i>Climate</i>	
Bab 2	Pemerintahan/ <i>Government</i>	13
Bab 3	Penduduk dan Tenaga Kerja/ <i>Population and Man Power</i>	47
	3.1. Penduduk/ <i>Population</i>	
	3.2. Ketenagakerjaan/ <i>Man Power</i>	
Bab 4	Sosial/ <i>Social</i>	81
	4.1. Pendidikan/ <i>Education</i>	
	4.2. Kesehatan dan KB/ <i>Health and Family Planning</i>	
	4.3. Agama/ <i>Religion</i>	
	4.4. Sosial lainnya / <i>Others social</i>	
Bab 5	Pertanian/ <i>Agriculture</i>	131
	5.1. Tanaman Bahan Makanan/ <i>Food Crops</i>	
	5.2. Hortikultura/ <i>Horticulture</i>	
	5.3. Perkebunan / <i>Plantation</i>	
	5.4. Peternakan/ <i>Livestock</i>	
	5.5. Perikanan/ <i>Fishery</i>	
	5.6. Kehutanan/ <i>Forestry</i>	
Bab 6	Perindustrian, Pertambangan & Energi/ <i>Industry, Mining & Energy</i>	165
	6.1. Perindustrian/ <i>Industry</i>	
	6.2. Pertambangan/ <i>Mining</i>	
	6.3. Energi/ <i>Energy</i>	
Bab 7	Perdagangan/ <i>Trading</i>	189
Bab 8	Transportasi, Komunikasi & Pariwisata/ <i>Transportation, Communication & Tourism</i>	205
	8.1. Transportasi/ <i>Transportation</i>	
	8.2. Komunikasi/ <i>Communication</i>	
	8.3. Pariwisata/ <i>Tourism</i>	

Bab 9	Keuangan / <i>Finance</i>	225
	<i>Keuangan Daerah/ Autonomy Government Finance</i>	
Bab 10	Pengeluaran & Konsumsi Penduduk/	237
	<i>Expenditure and Consumption</i>	
Bab 11	Produk Domestik Regional Bruto/	245
	<i>Gross Regional Domestic Product</i>	
Bab 12	Perbandingan Antar Kabupaten/Kota/	259
	<i>Regency/City Comparison</i>	
Appendiks/ <i>Appendix</i>		283

DAFTAR TABEL

LIST OF TABLE

Tabel		Halaman
<i>Table</i>		<i>Page</i>
Tabel <i>Table</i>	1.1.1 Letak dan Geografi Kabupaten Labuhanbatu <i>Location and Geography of Labuhanbatu Regency</i>	7
Tabel <i>Table</i>	1.1.2 Luas Wilayah Menurut Kecamatan di Kabupaten Labuhanbatu/ <i>Territories Area by Subdistrict in Labuhanbatu Regency</i>	8
Tabel <i>Table</i>	1.1.3 Tinggi Wilayah Di Atas Permukaan Laut (DPL) Menurut Kecamatan di Kabupaten Labuhanbatu <i>Territories Altitude by Subdistrict in Labuhanbatu Regency</i>	9
Tabel <i>Table</i>	1.1.4 Jarak Dari Ibukota Kabupaten ke Ibukota Kecamatan <i>Distance From Regency's Capital City to Subdistrict's Capital City 2017</i>	10
Tabel <i>Table</i>	1.2.1 Rata-rata Jumlah Hujan dan Curah Setiap Bulan di Kabupaten Labuhanbatu/ <i>Average of Rainy Days and Rainfall in Labuhanbatu Regency 2017</i>	11
Tabel <i>Table</i>	2.1 Banyaknya Desa, Kelurahan, Lingkungan, dan Dusun Menurut Kecamatan di Kabupaten Labuhanbatu/ <i>Number of Villages and elements by Subdistrict in Labuhanbatu Regency 2017</i>	18
Tabel <i>Table</i>	2.2 Jumlah Anggota DPRD Menurut Partai Politik dan Jenis Kelamin Kabupaten Labuhanbatu/ <i>Number of Parliament Member by Politic Parties and Sex of Labuhanbatu Regency 2017</i>	19
Tabel <i>Table</i>	2.3 Banyaknya Keputusan DPRD Menurut Jenis Keputusan di Kabupaten Labuhanbatu/ <i>Number of Regency Parliament's Decrees in Labuhanbatu Regency 2013 - 2017</i>	20
Tabel <i>Table</i>	2.4 Banyaknya Pegawai Negeri Sipil Otonomi Daerah Menurut Golongan Dan Jenis Kelamin Di Kabupaten Labuhanbatu <i>Number Of Regional Civil servants in South Labuhanbatu Regency by Rank & Sex 2017</i>	21

Tabel Table	2.5	Banyaknya Pegawai Negeri Sipil Menurut Tingkat Pendidikan yang Ditamatkan dan Jenis Kelamin di Kabupaten Labuhanbatu/ <i>Number of Civil Servants in Labuhanbatu Regency by Education Level and Sex 2017</i>	22
Tabel Table	2.6	Banyaknya Pegawai Negeri Sipil Otonomi Daerah Menurut Tingkat Pendidikan di Kabupaten Labuhanbatu/ <i>Number of Regional Servants in Labuhanbatu Regency by Education Level 2017</i>	23
Tabel Table	2.7	Banyaknya Pegawai Negeri Sipil Otonomi Daerah Menurut Jenis Pekerjaan di Kabupaten Labuhanbatu/ <i>Number of Regional Servants in Labuhanbatu Regency by Type 2017</i>	24
Tabel Table	2.8	Banyaknya Pegawai Negeri Sipil (PNS) Menurut Dinas/Instansi Pemerintah dan Golongan Di Kabupaten Labuhanbatu <i>Number Of Civil Servants in Labuhanbatu Regency by Institution and Rank 2017</i>	25
Tabel Table	2.9	Banyaknya Surat Nikah Yang Dikeluarkan Menurut Kecamatan di Kabupaten Labuhanbatu/ <i>Number of Marriage Certificate in Labuhanbatu Regency by Subdistrict 2013 – 2017</i>	27
Tabel Table	2.10	Banyaknya Kegiatan Pengurusan Di Kantor Catatan Sipil Per Bulan/ <i>Number of Civil Registry Activity by Mounth 2017</i>	28
Tabel Table	2.11	Banyaknya Akte Kelahiran Yang Dikeluarkan Menurut Kecamatan di Kabupaten Labuhanbatu/ <i>Number of Birth Certificate in Labuhanbatu Regency by Subdistrict 2013 – 2017</i>	29
Tabel Table	2.12	Banyaknya Sertifikat Tanah Yang Dikeluarkan Menurut Jenis Hak Atas Tanah di Kabupaten Labuhanbatu/ <i>Number of Rights on Land Certificate in Labuhanbatu Regency by Tipe of Right 2013 – 2017</i>	30
Tabel Table	2.13	Banyaknya Sertifikat Hak Atas Tanah yang Diterbitkan Setiap Bulan Menurut Jenis Hak dan Luas Tanah/ <i>Number of Rights on Land Certificate by Tipe of Right and Land Area 2017</i>	31
Tabel Table	2.14	Banyaknya Sertifikat Hak Atas Tanah Menurut Kecamatan <i>Number of Rights on Land Certificate by Subdistrict 2013 - 2017</i>	33
Tabel Table	2.15	Status Pemilikan Tanah Dirinci Menurut Hak dan Kecamatan <i>Land Possession by Type of Rights and Subdistrict 2017</i>	34
Tabel Table	2.16	Banyaknya Kecelakaan dan Korban Lalu Lintas di Kabupaten Labuhanbatu/ <i>Number of Traffic Accident and Victims in Labuhanbatu Regency 2013 - 2017</i>	35

Tabel Table	2.17	Korban Akibat Kecelakaan Lalu Lintas dan Kerugian Materi Menurut Sub Unit Laka Lantas di Polres Labuhanbatu <i>Traffic Accident Victims and Material Damage in Each Sub Unit of Labuhanbatu Regency's Police 2017</i>	36
Tabel Table	2.18	Korban Akibat Kecelakaan Lalu Lintas dan Kerugian Materi Dirinci Menurut Bulan/ <i>Traffic Accident Victims and Material Damage by Month 2017</i>	37
Tabel Table	2.19	Korban Akibat Kecelakaan Lalu Lintas dan Kerugian Materi Dirinci Menurut Jenis Kendaraan/ <i>Traffic Accident Victims and Material Loss by Vehicles 2017</i>	38
Tabel Table	2.20	Banyaknya Perkara yang Masuk dan Diselesaikan Menurut Bulan di Kabupaten Labuhanbatu/ <i>Number of Reported and Solved Civil Cases in Labuhanbatu Regency by Month 2017</i>	39
Tabel Table	2.21	Banyaknya Narapidana Menurut Bulan dan Jenis Kelamin di Kabupaten Labuhanbatu/ <i>Number of Prisoner in Labuhanbatu Regency by Month and Sex 2017</i>	40
Tabel Table	2.22	Banyaknya Narapidana di Lembaga Pemasyarakatan Rantauprapat Menurut Jenis Kejahatan dan Jenis Kelamin/ <i>Number of Prisoner at Country Jail by Type of Crime and Sex 2017</i>	42
Tabel Table	2.23	Banyaknya Tahanan di Lembaga Pemasyarakatan Rantauprapat Menurut Jenis Kejahatan Dan Jenis Kelamin <i>Number of Accused at Country Jail by Type of Crime And Sex 2017</i>	44
Tabel Table	2.24	Jumlah Kegiatan Penertiban/ Pengamanan Oleh Kantor Satuan Polisi Pamong Praja Kabupaten Labuhanbatu/ <i>Number of Disciplinary/ Protecting Activities by Pamong Praja Police Office's of Labuhanbatu Regency 2017</i>	45
Tabel Table	3.1.1	Luas Wilayah dan Jumlah Penduduk Menurut Kecamatan di Kabupaten Labuhanbatu/ <i>Total Area and Number of Population in Labuhanbatu Regency by Subdistrict 2017</i>	59
Tabel Table	3.1.2	Jumlah Penduduk dan Laju Pertumbuhan Penduduk di Kabupaten Labuhanbatu <i>Number of Population and Annual Growth Rate in Labuhanbatu Regency 1990, 2000, 2013</i>	60
Tabel Table	3.1.3	Banyaknya Penduduk Menurut Kecamatan dan Jenis Kelamin di Kabupaten Labuhanbatu/ <i>Number of Population by Sex and Sex Ratio 2017</i>	61

Tabel Table	3.1.4	Banyaknya Penduduk, Rumahtangga, dan Rata-rata Anggota Rumah Tangga di Kabupaten Labuhanbatu/ <i>Number of Population, Households, and Average of Household's Members in Labuhanbatu Regency 1990, 2000, 2010</i>	62
Tabel Table	3.1.5	Banyaknya Penduduk Menurut Kelompok Umur dan Jenis Kelamin di Kabupaten Labuhanbatu/ <i>Number of Population by Age Group and Sex in Labuhanbatu Regency 2017</i>	63
Tabel Table	3.1.6	Persentase Penduduk Menurut Suku Bangsa per Kecamatan <i>Population Percentage by Ethnic and Subdistrict 2010 *)</i>	63
Tabel Table	3.1.7	Persentase Penduduk Menurut Agama Yang Dianut per Kecamatan/ <i>Population Percentage by Religion and Subdistrict 2010 *)</i>	65
Tabel Table	3.1.8	Proporsi Penduduk Perempuan Usia 25 Tahun Ke Atas yang Pernah Kawin Menurut Usia Perkawinan Pertama di Kabupaten Labuhanbatu/ <i>Proportion of Married Women Age 25 Years Old and Over by Age at First Marriage 2013 – 2017</i>	66
Tabel Table	3.1.9	Persentase Penduduk Usia 10 Tahun Ke Atas Menurut Status Perkawinan di Kabupaten Labuhanbatu/ <i>Proportion of Married Women Age 25 Years Old and Over by Age at First Marriage 2017</i>	67
Tabel Table	3.2.1	Penduduk Berumur 15 Tahun Ke Atas Menurut Jenis Kegiatan Utama di Kabupaten Labuhanbatu/ <i>Population Aged 15 Years Old and Over by Type of Main Activity and Sex 2013 – 2017</i>	68
Tabel Table	3.2.2	Penduduk Berumur 15 Tahun Ke Atas Menurut Jenis Kegiatan Utama dan Jenis Kelamin di Kabupaten Labuhanbatu/ <i>Population Aged 15 Years Old and Over by Type of Main Activity and Sex 2017</i>	69
Tabel Table	3.2.3	Penduduk Berumur 15 Tahun Ke Atas Menurut Jenis Kegiatan Utama dan Pendidikan Yang Ditamatkan di Kabupaten Labuhanbatu/ <i>Population Aged 15 Years Old and Over by Type of Main Activity and Level of Education Attainment in Labuhanbatu Regency 2017</i>	70
Tabel Table	3.2.4	Penduduk Berumur 15 Tahun Ke Atas Yang Bekerja Menurut Kelompok Umur dan Jenis Kelamin di Kabupaten Labuhanbatu/ <i>Number of Population Aged 15 Years Old and Over Who Worked by Age Group and Sex in Labuhanbatu Regency 2017</i>	71

Tabel Table	3.2.5	Penduduk Berumur 15 Tahun Ke Atas Yang Bekerja Menurut Lapangan Usaha dan Jenis Kelamin di Kabupaten Labuhanbatu/ <i>Number of Population Aged 15 Years Old and Over Who Worked by Main Industry and Sex in Labuhanbatu Regency 2017</i>	72
Tabel Table	3.2.6	Jumlah Pencari Kerja Menurut Tingkat Pendidikan yang Ditamatkan dan Jenis Kelamin di Kabupaten Labuhanbatu <i>Number of Job Applicants by Education and Sex in Labuhanbatu Regency 2017</i>	73
Tabel Table	3.2.7	Jumlah Lowongan Kerja Menurut Status, Jenis Kelamin dan Sektor Lapangan Usaha/ <i>Number of Job Vacancy by Status, Sex and Industrial Origin 2017</i>	74
Tabel Table	3.2.8	Jumlah Pencari Kerja Terdaftar dan Belum Ditempatkan Serta Lowongan yang Belum Dipenuhi Menurut Jabatan (orang)/ <i>Number of Unoccupied Registered Job Seeker and Job Vacancy by Occupation (person) 2017</i>	75
Tabel Table	3.2.9	Jumlah Tenaga Kerja Warga Negara Asing Menurut Izin Kerja dan Kewarganegaraan (orang)/ <i>Number of Foreign by Working Permit and Citizenship (person) 2017</i>	76
Tabel Table	3.2.10	Jumlah Tenaga Kerja Warga Negara Asing Menurut Izin Usaha dan Jabatan (orang)/ <i>Number of Foreign Resident by Working Permission and Occupation 2017</i>	77
Tabel Table	3.2.11	Jumlah Perusahaan dan Tenaga Kerja Terdaftar Sesuai UU No.7 Tahun 1981 dan yang Terkena PHK Menurut Kecamatan/ <i>Number of Enterprises and Registered Employees Appropriate with 'UU No.7 1981' and Severed Contract Workers by Subdistrict 2017</i>	78
Tabel Table	3.2.12	Jumlah Perusahaan dan Tenaga Kerja yang Ikut Dalam Jamsostek Menurut Kecamatan/ <i>Number of Enterprises and Employees Accompany in 'Jamsostek' by Subdistrict 2017</i>	79
Tabel Table	3.2.13	Jumlah Peserta Latihan Kerja Menurut Kejuruan <i>Number of Vocational Trainee by Vocation 2014 – 2017</i>	80

Tabel Table	4.1.1	Angka Partisipasi Sekolah di Kabupaten Labuhanbatu <i>School Participation Rate of Labuhanbatu Regency 2013 – 2017</i>	90
Tabel Table	4.1.2	Angka Partisipasi Murni (APM) dan Angka Partisipasi Kasar (APK) Menurut Jenjang Pendidikan di Kabupaten Labuhanbatu/ <i>Pure Participation Rate and Gross Participation Rate of Labuhanbatu Regency 2017</i>	91
Tabel Table	4.1.3	Banyaknya Sekolah, Murid, Guru dan Rasio Murid-Guru Taman Kanak- Kanak/Raudatul Athfal/Bustanul Athfal di Kabupaten Labuhanbatu/ <i>Number of School, Students, Teacher and Students-Teachers Ratio of Kindergarten School in Labuhanbatu Regency 2013 – 2017</i>	92
Tabel Table	4.1.4	Banyaknya Murid, Guru dan Sekolah Taman Kanak-Kanak Menurut Kecamatan di Kabupaten Labuhanbatu <i>Number of Students, Teacher and Kindergarten School by Subdistrict In Labuhanbatu Regency 2017</i>	93
Tabel Table	4.1.5	Banyaknya Sekolah, Murid, Guru dan Rasio Murid-Guru Sekolah Dasar (SD) Negeri Menurut Kecamatan di Kabupaten Labuhanbatu/ <i>Number of School, Students, Teacher and Students-Teachers Ratio of Public Primary School by Subdistrict in Labuhanbatu Regency 2017</i>	94
Tabel Table	4.1.6	Banyaknya Sekolah, Murid, Guru dan Rasio Murid-Guru Sekolah Dasar (SD) Swasta Menurut Kecamatan di Kabupaten Labuhanbatu/ <i>Number of School, Students, Teacher and Students-Teachers Ratio of Private Primary School by Subdistrict in Labuhanbatu Regency 2017</i>	95
Tabel Table	4.1.7	Banyaknya Sekolah, Murid, Guru dan Rasio Murid-Guru Madrasah Ibtidaiyah Menurut Kecamatan di Kabupaten Labuhanbatu/ <i>Number of School, Student, Teacher Students-Teachers Ratio of Ibtidaiyah School by Subdistrict in Labuhanbatu Regency 2017</i>	96

Tabel Table	4.1.8	Banyaknya Sekolah, Murid, Guru dan Rasio Murid-Guru Sekolah Menengah Pertama (SMP) Negeri Menurut Kecamatan di Kabupaten Labuhanbatu/ <i>Number of School, Student, Teacher Students-Teachers Ratio of Public Junior High School by Subdistrict in Labuhanbatu Regency 2017</i>	97
Tabel Table	4.1.9	Banyaknya Sekolah, Murid, Guru dan Rasio Murid-Guru Sekolah Menengah Pertama (SMP) Swasta Menurut Kecamatan di Kabupaten Labuhanbatu/ <i>Number of School, Student, Teacher Students-Teachers Ratio of Private Junior High School by Subdistrict in Labuhanbatu Regency 2017</i>	98
Tabel Table	4.1.10	Banyaknya Sekolah, Murid, Guru dan Rasio Murid-Guru Madrasah Tsanawiyah Menurut Kecamatan di Kabupaten Labuhanbatu/ <i>Number of School, Student, Teacher Students-Teachers Ratio of Tsanawiyah School by Subdistrict in Labuhanbatu Regency 2017</i>	99
Tabel Table	4.1.11	Banyaknya Sekolah, Murid, Guru dan Rasio Murid-Guru Sekolah Menengah Atas (SMA) Negeri Menurut Kecamatan di Kabupaten Labuhanbatu/ <i>Number of School, Student, Teacher Students-Teachers Ratio of Public Senior High School by Subdistrict in Labuhanbatu Regency 2017</i>	100
Tabel Table	4.1.12	Banyaknya Sekolah, Murid, Guru dan Rasio Murid-Guru Sekolah Menengah Atas (SMU) Swasta Menurut Kecamatan di Kabupaten Labuhanbatu/ <i>Number of School, Student, Teacher Students-Teachers Ratio of Private Senior High School by Subdistrict in Labuhanbatu Regency 2017</i>	101
Tabel Table	4.1.13	Banyaknya Sekolah, Murid, Guru dan Rasio Murid-Guru Sekolah Menengah Kejuruan (SMK) Negeri Menurut Kecamatan di Kabupaten Labuhanbatu/ <i>Number of School, Student, Teacher Students-Teachers Ratio of Public Vocational Senior High School by Subdistrict in Labuhanbatu Regency 2017</i>	102
Tabel Table	4.1.14	Banyaknya Sekolah, Murid, Guru dan Rasio Murid-Guru Sekolah Menengah Kejuruan (SMK) Swasta Menurut Kecamatan di Kabupaten Labuhanbatu/ <i>Number of School, Student, Teacher Students-Teachers Ratio of Private Vocational Senior High School by Subdistrict in Labuhanbatu Regency 2017</i>	103
Tabel Table	4.1.15	Banyaknya Sekolah, Murid, Guru dan Rasio Murid-Guru Madrasah Aliyah Menurut Kecamatan di Kabupaten Labuhanbatu/ <i>Number of School, Student, Teacher Students-Teachers Ratio of Aliyah School by Subdistrict in Labuhanbatu Regency 2017</i>	104

Tabel Table	4.1.16	Banyaknya Sekolah, Murid, Guru dan Rasio Murid-Guru Sekolah Menengah Tingkat Atas Negeri Menurut Jenis Sekolah di Kabupaten Labuhanbatu/ <i>Number of School, Student, Teacher Students-Teachers Ratio of Public Senior High School by Type in Labuhanbatu Regency 2017</i>	105
Tabel Table	4.1.17	Banyaknya Sekolah, Murid, Guru dan Rasio Murid-Guru Sekolah Menengah Tingkat Atas Swasta Menurut Jenis Sekolah di Kabupaten Labuhanbatu/ <i>Number of School, Student, Teacher Students-Teachers Ratio of Private Senior High School by Type in Labuhanbatu Regency 2017</i>	106
Tabel Table	4.2.1	Banyaknya Fasilitas Kesehatan di Kabupaten Labuhanbatu <i>Number of Health Facilities in Labuhanbatu 2013 – 2017</i>	107
Tabel Table	4.2.2	Banyaknya Tenaga Kesehatan Menurut Unit Kerja dan Sarana Pelayanan Kesehatan di Kabupaten Labuhanbatu <i>Number of Medician by Unit and Health Services in Labuhanbatu Regency 2017</i>	108
Tabel Table	4.2.3	Banyaknya Dokter Spesialis, Dokter Umum, dan Dokter Gigi di Sarana Pelayanan Kesehatan Kabupaten Labuhanbatu <i>Number of Physicians at Labuhanbatu's Health Service 2017</i>	109
Tabel Table	4.2.4	Jumlah Tenaga Dokter (Pemerintah dan Swasta) Menurut Kecamatan/ <i>Number of State and Privat Physicians by Subdistrict 2017</i>	110
Tabel Table	4.2.5	Jumlah Tenaga Kesehatan Menurut Kecamatan <i>Number of Medician by Subdistrict 2017</i>	112
Tabel Table	4.2.6	Jumlah Bidan dan Perawat (Pemerintah & Swasta) <i>Number of Midwives and Nurses (State & Private) 2017</i>	113
Tabel Table	4.2.7	Kebutuhan, Pengadaan, Ketersediaan Obat Esensial dan Obat Generik Di Kabupaten Labuhanbatu/ <i>Need, Invent, Stock of Essencial and Generic Medicine of Labuhanbatu Regency 2017</i>	114
Tabel Table	4.2.8	Jumlah Penduduk Yang Memanfaatkan Sarana Puskesmas dan Rumah Sakit Umum Daerah Kabupaten Labuhanbatu/ <i>Number of Puskesmas and General Hospital's Fasilities User in Labuhanbatu Regency 2017</i>	115
Tabel Table	4.2.9	Banyaknya Kelahiran Menurut Penolong Kelahiran di Kabupaten Labuhanbatu/ <i>Birth Rate by Birth Resquer in Labuhanbatu Regency 2013 – 2017</i>	116
Tabel Table	4.2.10	Banyaknya Balita yang Pernah Mendapat Imunisasi Menurut Jenis Imunisasi di Kabupaten Labuhanbatu/ <i>Number of under 5 years child who had immunization by type in Labuhanbatu Regency 2017</i>	117

Tabel Table	4.2.11	Jumlah Kasus 10 Penyakit Terbanyak di Kabupaten Labuhanbatu <i>Number of Case Most 10 Disease in Labuhanbatu Regency 2017</i>	118
Tabel Table	4.2.12	Jumlah Bayi Lahir, Bayi Berat Badan Lahir Rendah (BBLR), BBLR Dirujuk, dan Bergizi Buruk Menurut Kecamatan di Kabupaten Labuhanbatu/ <i>Number of Baby, BBLR and less nutrient by Subdistrict in Labuhanbatu Regency 2013 – 2017</i>	119
Tabel Table	4.2.13	Jumlah Ibu Hamil, Melakukan Kunjungan K1, Melakukan Kunjungan K4, KEK, dan Mendapat Tablet Zat Besi (Fe) di Kabupaten Labuhanbatu/ <i>Number of Pregnant Mother, Doing K1, K4, KEK and Receive Fe Tablet in Labuhanbatu Regency 2013 – 2017</i>	120
Tabel Table	4.2.14	Jumlah Remaja Usia 15 – 24 Tahun Yang Mendapat Penyuluhan Tentang Kesehatan Reproduksi (Kespro)/ HIV/AIDS/ KB Menurut Kecamatan di Kabupaten Labuhanbatu 2017	121
Tabel Table	4.2.15	Jumlah Kasus HIV/AIDS, IMS, DBD, Diare, TB dan Malaria Menurut Kecamatan di Kabupaten Labuhanbatu 2017	122
Tabel Table	4.2.16	Banyaknya Klinik Keluarga Berencana (KKB) dan Pos Pelayanan Keluarga Berencana Desa (PPKBD) Menurut Kecamatan di Kabupaten Labuhanbatu/ <i>Number of Family Planning Clinic by Subdistrict in Labuhanbatu Regency 2017</i>	123
Tabel Table	4.2.17	Banyaknya Pasangan Usia Subur dan Peserta KB Aktif Menurut Kecamatan di Kabupaten Labuhanbatu/ <i>Number of Fertile Age Couple and Active Acceptors by Subdistrict in Labuhanbatu Regency 2017</i>	124
Tabel Table	4.3.1	Banyaknya Tempat Peribadatan Menurut Kecamatan di Kabupaten Labuhanbatu/ <i>Number of Worship by Subdistrict 2017</i>	125
Tabel Table	4.4.1	Jumlah Kasus Kebakaran, Jumlah Kerugian Materi dan Korban Jiwa Akibat Kebakaran di Kabupaten Labuhanbatu Menurut Kecamatan/ <i>Number of Fire Cases, Material and human lost caused of fire by Subdistrict 2017</i>	126
Tabel Table	4.4.2	Jumlah Petugas Pemadam Kebakaran dan Mobil Pemadam Kebakaran Yang Terdapat di Kantor Perlindungan Masyarakat dan Penanggulangan Bahaya Kebakaran Kabupaten Labuhanbatu <i>Number of Fire Brigades and Fire Cars Available in Public Shelter and Fire Damage Solved Office of Labuhanbatu Regency 2010 – 2017</i>	127

Tabel Table	4.4.3	Volume Sampah Yang Diangkut Menurut Bulan dan Kecamatan di Kabupaten Labuhanbatu 2017 <i>Volume of Rubbish Which Is Contained by Month and Subdistrict in Labuhanbatu Regency 2017</i>	128
Tabel Table	5.1.1	Luas Lahan Sawah Dirinci Menurut Jenis Pengairan dan Kecamatan di Kabupaten Labuhanbatu/ <i>Wet Land Area by Type of Irrigation and Subdistrict in Labuhanbatu Regency 2017</i>	141
Tabel Table	5.1.2	Luas Panen, Produksi dan Produktivitas Padi (Padi Sawah & Padi Ladang) Menurut Kecamatan di Kabupaten Labuhanbatu <i>Harvested Area, Production, and Yield Rate of Paddy (Wet and Dry Land's Paddy)by Subdistrict in Labuhanbatu Regency 2017</i>	142
Tabel Table	5.1.3	Luas Panen, Produksi dan Produktivitas Jagung dan Kedelai Menurut Kecamatan di Kabupaten Labuhanbatu <i>Harvested Area, Production, and Yield Rate of Corn and Soya Bean by Subdistrict in Labuhanbatu Regency 2017</i>	143
Tabel Table	5.1.4	Luas Panen, Produksi dan Produktivitas Kacang Tanah dan Kacang Hijau Menurut Kecamatan di Kabupaten Labuhanbatu <i>Harvested Area, Production, and Yield Rate of Peanut and Green Pea by Subdistrict in Labuhanbatu Regency 2017</i>	144
Tabel Table	5.1.5	Luas Panen, Produksi dan Produktivitas Ubi Kayu dan Ubi Jalar Menurut Kecamatan di Kabupaten Labuhanbatu <i>Harvested Area, Production, and Yield Rate of Cassava and Sweet Potatoes by Subdistrict in Labuhanbatu Regency 2017</i>	145
Tabel Table	5.2.1	Luas Panen Tanaman Sayuran Menurut Kecamatan dan Jenis Sayuran di Kabupaten Labuhanbatu/ <i>Harvested Area of Vegetables by Subdistrict and Type in Labuhanbatu Regency 2017</i>	146
Tabel Table	5.2.2	Produksi Tanaman Sayuran Menurut Kecamatan dan Jenis Sayuran di Kabupaten Labuhanbatu/ <i>Vegetables Production by Subdistrict and Type in Labuhanbatu Regency 2017</i>	147
Tabel Table	5.2.3	Luas Panen Tanaman Buah-buahan Menurut Kecamatan dan Jenis Buah di Kabupaten Labuhanbatu/ <i>Harvested Area of Fruits by Subdistrict and Type in Labuhanbatu Regency 2017</i>	148
Tabel Table	5.2.4	Produksi Buah-buahan Menurut Kecamatan dan Jenis Buah di Kabupaten Labuhanbatu/ <i>Fruits Production by Subdistrict and Type in Labuhanbatu Regency 2017</i>	149

Tabel Table	5.3.1	Populasi Ternak Menurut Kecamatan dan Jenis Ternak di Kabupaten Labuhanbatu/ <i>Livestock Population by Subdistrict and Type in Labuhanbatu Regency 2017</i>	150
Tabel Table	5.3.2	Produksi Daging Menurut Kecamatan dan Jenis Ternak di Kabupaten Labuhanbatu/ <i>Meat Production by Subdistrict and Type in Labuhanbatu Regency 2017</i>	151
Tabel Table	5.3.3	Populasi Unggas Menurut Kecamatan dan Jenis Unggas di Kabupaten Labuhanbatu/ <i>Poultry Population by Subdistrict and Type in Labuhanbatu Regency 2017</i>	152
Tabel Table	5.3.4	Produksi Daging Menurut Kecamatan dan Jenis Unggas di Kabupaten Labuhanbatu/ <i>Meat Production by Subdistrict and Type in Labuhanbatu Regency 2017</i>	153
Tabel Table	5.3.5	Produksi Telur Menurut Jenis dan Kecamatan <i>Meat Production by Type and Subdistrict 2017</i>	154
Tabel Table	5.3.6	Produksi Kulit Menurut Jenis dan Kecamatan <i>Leather Production by Type and Subdistrict (Lembar / Sheet) 2017</i>	155
Tabel Table	5.3.7	Jumlah Ternak Yang Dipotong di Rumah Potong Menurut Kecamatan dan Jenis Ternak di Kabupaten Labuhanbatu/ <i>Number of Slaughtered Livestock by Subdistrict and Type of Livestock in Labuhanbatu Regency 2017</i>	156
Tabel Table	5.3.8	Jumlah Ternak Yang Dipotong di Luar Rumah Potong Menurut Kecamatan dan Jenis Ternak di Kabupaten Labuhanbatu/ <i>Number of Slaughtered Livestock by Subdistrict and Type of Livestock in Labuhanbatu Regency 2017</i>	157
Tabel Table	5.4.1	Produksi Perikanan Tangkap Menurut Kecamatan dan Subsektor di Kabupaten Labuhanbatu/ <i>Captured Fish Production by Subdistrict and Subsector in Labuhanbatu Regency 2013 – 2017</i>	158
Tabel Table	5.4.2	Produksi Perikanan Menurut Jenis Komoditi tiap Kecamatan <i>Fishenary Production by Comodity and Subdistrict 2017</i>	159
Tabel Table	5.4.3	Banyaknya Perahu/ Kapal Menurut Kecamatan dan Jenis Kapal di Kabupaten Labuhanbatu/ <i>Number of Marine Fishing by Subdistrict and Type of Boat in Labuhanbatu Regency 2017</i>	160
Tabel Table	5.4.4	Jumlah Rumah Tangga Budi Daya Perikanan Menurut Jenis Budi Daya Tiap Kecamatan/ <i>Number of Fish Culture's Household by Type of Culture and Subdistrict 2017</i>	161
Tabel Table	5.4.5	Jumlah Rumah Tangga Perikanan Laut Menurut Kategori Usaha <i>Number of Fisherman Household by Activity 2013 - 2017</i>	162

Tabel Table	5.4.6	Jumlah Nelayan Menurut Kategori Pekerjaan Tiap Kecamatan <i>Number of Fishermen by Classification and Subdistrict 2017</i>	163
Tabel Table	6.1.1	Jumlah Perusahaan Menurut Kode Industri di Kabupaten Labuhanbatu/ <i>Number of Companies by Company Code in Labuhanbatu Regency 2015¹⁾</i>	172
Tabel Table	6.1.2	Jumlah Perusahaan Industri Besar/Sedang Menurut Kecamatan <i>Number of Large/Medium Establishments by Subdistrict 2013 – 2017</i>	174
Tabel Table	6.1.3	Jumlah Industri Kecil Menurut Kecamatan <i>Number of Small Manufacturing by Subdistrict 2013 - 2017</i>	175
Tabel Table	6.2.1	Daya Terpasang, Produksi, dan Distribusi Listrik PT. PLN (Persero) pada Cabang/Ranting PLN di Kabupaten Labuhanbatu/ <i>Number of Power Connected, Electricity Production and Distribution of PT. PLN (Persero)Branch of Labuhanbatu Regency 2017</i>	176
Tabel Table	6.2.2	Banyaknya Langgan Dan VA Langgan <i>Number of Consumer and VA Consumer 2017</i>	177
Tabel Table	6.2.3	Banyaknya Langgan, Daya Tersambung Dan Listrik Terjual <i>Number of Consumer, Power Connected and Electricity Sold 2017</i>	178
Tabel Table	6.2.4	Banyaknya Pelanggan Listrik Menurut Kecamatan di Kabupaten Labuhanbatu/ <i>Number of PLN Consumer by Subdistrict in Labuhanbatu Regency 2013 – 2017</i>	179
Tabel Table	6.2.5	Banyaknya Pelanggan PLN Menurut Jenis Konsumen <i>Number of PLN Consumer byType of Costumer 2017</i>	180
Tabel Table	6.2.6	Jumlah Trafo dan Kapasitas Trafo Menurut Kecamatan <i>Number of Trafo and It's Capacity by Subdistrict 2017</i>	181
Tabel Table	6.2.7	Banyaknya Pelanggan PDAM Menurut Jenis Konsumen di Kabupaten Labuhanbatu/ <i>Number of PDAM's Consumer by Type of Consumer in Labuhanbatu Regency 2013 – 2017</i>	182
Tabel Table	6.2.8	Banyaknya Air Minum yang Disalurkan Menurut Jenis Konsumen di Kabupaten Labuhanbatu/ <i>Volume of Drinking Water Distributed by Type of Consumer in Labuhanbatu Regency 2013 – 2017</i>	183
Tabel Table	6.2.9	Banyaknya Pelanggan, Air Minum Yang Disalurkan dan Nilainya Menurut Kecamatan/ <i>Number of Drinking Water Consumer, Volume and Value of Drinking Water Distributed bySubdistrict 2017</i>	184

Tabel Table	6.2.10	Banyaknya Pelanggan Air Minum Menurut Jenis Konsumen <i>Number of Drinking Water Consumer by Type of Costumer 2017</i>	185
Tabel Table	6.2.11	Banyaknya Air Minum Yang Disalurkan Menurut Jenis Konsumen/ <i>Volume of Drinking Water Distributed by Type of Costumer 2017</i>	186
Tabel Table	6.2.12	Nilai Air Minum Yang Disalurkan Menurut Jenis Konsumen <i>Value of Drinking Water Distributed by Type of Costumer 2017</i>	187
Tabel Table	7.1	Banyaknya Perusahaan di Kabupaten Labuhanbatu Menurut Bentuk Badan Hukum/ <i>Number of Company by Type of Corporation 2013 – 2017</i>	196
Tabel Table	7.2	Banyaknya Perusahaan Terdaftar Menurut Sektor Usaha dan Jenis Badan Hukum/ <i>Number of Enterprise by Sectors and Type of Corporation 2017</i>	197
Tabel Table	7.3	Banyaknya Tanda Daftar Perusahaan Menurut Kecamatan dan Jenis Badan Hukum/ <i>Number of Trade Sign by Subdistrict and Type of Corporation 2017</i>	198
Tabel Table	7.4	Banyaknya Penerbitan SIUP Per Kecamatan Menurut Klasifikasi Perusahaan/ <i>Number of Trade Licence by Subdistrict and Manufacture Classification 2017</i>	199
Tabel Table	7.5	Jumlah Pedagang di Kabupaten Labuhanbatu Menurut Kecamatan/ <i>Number of Merchant in Labuhanbatu Regency by Subdistrict 2017</i>	200
Tabel Table	7.6	Banyaknya Sarana Perdagangan Menurut Jenisnya di Kabupaten Labuhanbatu/ <i>Number of Merchant in Market at Labuhanbatu Regency 2013 – 2017*</i>)	201
Tabel Table	7.7	Jumlah Tempat Berjualan (Los, Kios, Ruko dan Kios Terbuka) Yang Terdapat di Pasar/Pekan Tiap Kecamatan/ <i>Number of Trading Places in Market by Subdistrict 2017</i>	202
Tabel Table	7.8	Jumlah Koperasi Menurut Jenis dan Kecamatan di Kabupaten Labuhanbatu/ <i>Number of Cooperative Unit by Type and Subdistrict in Labuhanbatu Regency 2017</i>	203

Tabel Table	7.9	Jumlah Anggota Koperasi Menurut Jenis Di Tiap Kecamatan <i>Number of Cooperative Unit Members by Type and Subdistrict 2017</i>	204
Tabel Table	8.1.1	Panjang Jalan Menurut Pemerintahan Yang Berwenang di Kabupaten Labuhanbatu/ <i>Length of Road by Authoritative Government in Labuhanbatu Regency 2013 – 2017</i>	212
Tabel Table	8.1.2	Panjang Jalan Menurut Jenis Permukaan di Kabupaten Labuhanbatu/ <i>Length of Road by Type of Surface in Labuhanbatu Regency 2013 – 2017</i>	213
Tabel Table	8.1.3	Panjang Jalan Kabupaten Menurut Kondisi Jalan di Kabupaten Labuhanbatu/ <i>Length of Road by Condition in Labuhanbatu Regency 2013 – 2017</i>	214
Tabel Table	8.1.4	Banyaknya Penumpang Kereta Api dan Nilai Karcis Tiap Bulan <i>Number of Train Passangers and Ticket Value by Month 2017</i>	215
Tabel Table	8.1.5	Banyaknya Arus Bongkar/Muat Barang Melalui Kereta Api Tiap Bulan/ <i>Volume of Loaded/Unloaded Cargo Shipped by Train 2017</i>	216
Tabel Table	8.1.6	Banyaknya Arus Lalu Lintas Kapal, Penumpang dan Barang Melalui Pelabuhan Tanjung Sarang Elang/ <i>Number of Ship Traffic, Passenger and Cargo Via Tanjung Sarang Elang Port 2017</i>	217
Tabel Table	8.1.7	Banyaknya Arus Lalu Lintas Kapal, Penumpang dan Barang Melalui Pelabuhan Sungai Berombang/ <i>Number of Ship Traffic, Passenger and Cargo Via Sungai Berombang Port 2017</i>	218
Tabel Table	8.2.1	Produksi Pos Menurut Jenisnya di Kabupaten Labuhanbatu/ <i>Product of Post by Type in Labuhanbatu Regency 2017</i>	219
Tabel Table	8.3.1	Banyaknya Hotel dan Restoran/ Rumah Makan di Kabupaten Labuhanbatu/ <i>Number of Hotels and Restaurant in Labuhanbatu Regency 2013 - 2017</i>	220
Tabel Table	8.3.2	Akomodasi, Kamar dan Tempat Tidur yang Tersedia di Kabupaten Labuhanbatu/ <i>Accommodation, Room, and Bed Available in Labuhanbatu Regency 2013 – 2017</i>	221
Tabel Table	8.3.3	Banyaknya Kamar dan Tempat Tidur Tiap Hotel/ Penginapan <i>Number of Rooms and Beds Hotel by Hotel 2017</i>	222

Tabel Table	9.1.1	Realisasi Penerimaan Daerah Menurut Jenis Penerimaan di Kabupaten Labuhanbatu/ <i>Actual Receipt and Expenditures of Autonomous Government 2013 – 2017</i>	230
Tabel Table	9.1.2	Realisasi Pengeluaran Daerah Menurut Jenis Pengeluaran di Kabupaten Labuhanbatu/ <i>Actual Receipt and Expenditures of Autonomous Government 2013 – 2017</i>	231
Tabel Table	9.1.3	Realisasi Penerimaan dan Pengeluaran Daerah Otonom <i>Actual Receipt and Expenditures of Autonomous Government T.A 2017</i>	232
Tabel Table	9.1.4	Target dan Realisasi Pendapatan Daerah Kabupaten Labuhanbatu <i>Target and Realization of Income Service Receipt 2017</i>	233
Tabel Table	9.1.5	Target dan Realisasi Penerimaan Rutin Bersumber Dari Pajak Daerah/ <i>Target and Realization of Routine Receipts from Region Tax 2017</i>	234
Tabel Table	9.1.6	Penetapan Dan Realisasi Penerimaan PBB Tiap Kecamatan <i>Determination and Realization of PBB's Receipt by Subdistrict 2017</i>	235
Tabel Table	10.1	Pengeluaran Rata-rata per Kapita Sebulan Menurut Jenis Konsumsi di Kabupaten Labuhanbatu/ <i>Average of Expenditure per Capita by Type of Consumption in Labuhanbatu Regency 2017</i>	242
Tabel Table	10.2	Persentase Penduduk Menurut Golongan Pengeluaran per Kapita Sebulan di Kabupaten Labuhanbatu/ <i>Percentage of Population by Group of Expenditure per Capita in Labuhanbatu Regency 2017</i>	243
Tabel Table	11.1	Produk Domestik Regional Bruto (PDRB) Atas Dasar Harga Berlaku Menurut Lapangan Usaha di Kabupaten Labuhanbatu/ <i>Gross Regional Domestic Product (GRDP) at Current Market Prices by Industrial Origin in Labuhanbatu Regency 2013 – 2017</i>	254
Tabel Table	11.2	Produk Domestik Regional Bruto (PDRB) Atas Dasar Harga Konstan 2010 Menurut Lapangan Usaha di Kabupaten Labuhanbatu/ <i>Gross Regional Domestic Product (GRDP) at 2010 Constant Market Prices by Industrial Origin in Labuhanbatu Regency 2013 – 2017</i>	255
Tabel Table	11.3	Distribusi Produk Domestik Regional Bruto (PDRB) Atas Dasar Harga Berlaku Menurut Lapangan Usaha di Kabupaten Labuhanbatu/ <i>Gross Regional Domestic Product (GRDP) Distribution At Current Market Prices by Industrial Origin in Labuhanbatu Regency 2013 – 2017</i>	256

Tabel Table	11.4	Laju Pertumbuhan Produk Domestik Regional Bruto (PDRB) Atas Dasar Harga Konstan 2010 Menurut Lapangan Usaha di Kabupaten Labuhanbatu/ <i>Growth Gross Regional Domestic Product (GRDP) by Industrial Origin At 2010 Constant Market Prices 2013 – 2017</i>	257
Tabel Table	11.5	Perkembangan Produk Domestik Bruto (PDRB) Per Kapita Atas Dasar Harga Konstan dan Berlaku/ <i>Growth Rate of Per Capita Gross Regional Domestic Product (GRDP) at Constant and Current Market Prices 2013 - 2017</i>	258
Tabel Table	12.1	Perkiraan Penduduk Pertengahan Tahun Beberapa Kabupaten/Kota di Provinsi Sumatera Utara/ <i>Population Estimation of Regency/City in Province of Sumatera Utara 2013 – 2017</i>	264
Tabel Table	12.2	Laju Pertumbuhan Produk Domestik Regional Bruto Beberapa Kabupaten/Kota Menurut Harga Konstan di Provinsi Sumatera Utara/ <i>Gross Regional Domestic Product of Regency/City at Constant Price in Province of Sumatera Utara 2013 – 2017</i>	266
Tabel Table	12.3	Penduduk Miskin Menurut Kabupaten/Kota di Provinsi Sumatera Utara/ <i>Poor Population by Regency/City in Province of Sumatera Utara 2013 – 2017</i>	268
Tabel Table	12.4	Indeks Pembangunan Manusia (IPM) Menurut Kabupaten/Kota di Provinsi Sumatera Utara/ <i>Human Development Index by Regency/City in Province of Sumatera Utara 2013 – 2017</i>	270
Tabel Table	12.5	Angka Harapan Hidup Menurut Kabupaten/Kota di Provinsi Sumatera Utara/ <i>Life Expectancy Rate by Regency/City in Province of Sumatera Utara 2013 – 2017</i>	272

Tabel Table	12.6	Rata-rata Lama Sekolah Menurut Kabupaten/Kota di Provinsi Sumatera Utara/ <i>Mean Years School by Regency/City in Province of Sumatera Utara 2013 – 2017</i>	274
Tabel Table	12.7	Tingkat Pengangguran Terbuka (TPT) Penduduk 15 Tahun Ke Atas Menurut Kabupaten/Kota di Provinsi Sumatera Utara <i>Opened Unemployment Rate of 15 Years and Over by Regency/City in Province of Sumatera Utara 2013 – 2017</i>	276
Tabel Table	12.8	Pengeluaran per Kapita Disesuaikan Per Tahun Menurut Kabupaten/Kota di Provinsi Sumatera Utara/ <i>Average of Actual Expenditure per Kapita by Regency/City in Province of Sumatera Utara 2013 – 2017</i>	278
Tabel Table	12.8	Upah Minimum Kabupaten/Kota (UMK) Menurut Kabupaten/ Kota di Provinsi Sumatera Utara/ <i>Regency/Municipality Minimum Wages by Regency/City in Province Sumatera Utara 2017</i>	280

DAFTAR GAMBAR/GRAFIK
LIST OF PICTURES/CHART

Gambar/Grafik <i>Picture/Chart</i>		Halaman/ <i>Page</i>
Peta <i>Map</i>	1. Luas Wilayah Kabupaten Labuhanbatu Menurut Kecamatan <i>Labuhanbatu Regency's Area by Subdistrict</i> 2017	6
Peta <i>Map</i>	2. Jumlah Penduduk di Kabupaten Labuhanbatu Menurut Kecamatan <i>Total Population of Labuhanbatu Regency by Subdistrict</i> 2017	57
Grafik <i>Chart</i>	1. Jumlah Penduduk di Kabupaten Labuhanbatu menurut Kelompok Umur <i>Total Population of Labuhanbatu Regency by Age Groups</i> 2017	58
Peta <i>Map</i>	3. Jumlah Tenaga Dokter di Kabupaten Labuhanbatu Menurut Kecamatan <i>Number of State and Private Physicians by SubSubdistrict</i> 2017	111
Peta <i>Map</i>	4. Produksi Padi Sawah di Kabupaten Labuhanbatu Menurut Kecamatan <i>Wet Land Paddy's Production of Labuhanbatu Regency by Subdistrict</i> 2017	140
Grafik <i>Chart</i>	2. Perkembangan Produk Domestik Bruto (PDRB) Atas Dasar Harga Konstan dan Berlaku di Kabupaten Labuhanbatu <i>Growth Rate of Gross Regional Domestic Product (GRDP) at Constant and Current Market Prices in Labuhanbatu Regency</i> 2013 – 2017	253

SEJARAH RINGKAS LABUHANBATU

THE BRIEF HISTORY OF LABUHANBATU REGENCY

I. SEBELUM ZAMAN PENJAJAHAN BELANDA

Sistim Pemerintahan Kabupaten Daerah Tingkat II Labuhanbatu sebelum penjajahan Belanda adalah bersifat monarkhi. Kepala pemerintahan disebut Sultan dan Raja yang dibantu oleh seorang yang bergelar Bendahara Paduka Sri Maharaja dan bertugas sebagai Kepala Pemerintahan sehari-hari (semacam Perdana Menteri).

Selanjutnya di bawah Bendahara Sri Paduka Maharaja ada Tumenggung yang menjadi Jaksa merangkap Kepala Polisi. Kemudian ada Laksamana yaitu Panglima Angkatan Laut / Panglima Perang .Di bawah Laksamana ada Hulu Balang atau Panglima Angkatan Darat kemudian ada pula Bentara kanan bertugas sebagai Ajudan Sultan dan Bentara kiri yang menjadi Penghulu Istana dan Penghulu Para Bangsawan.

Kesultanan/kerajaan yang terdapat di wilayah Kabupaten Labuhanbatu pada waktu itu terdiri 4 kesultanan yaitu

1. Kesultanan Kota Pinang berkedudukan di Kota Pinang
2. Kesultanan Kualuh berkedudukan di Tanjung Pasir
3. Kesultanan Bilah berkedudukan di Negeri Lama
4. Kesultanan Panai berkedudukan di Labuhan Bilik

Ditambah 1 Half-bestuur, yaitu Kerajaan Kampung Raja berkedudukan di Tanjung Medan.

I. BEFORE THE PERIOD OF DUTCH COLONIAL

The Government System of Labuhanbatu Regency before of Dutch Colonial was monarchy. The Leader was called "Sultan" and "Raja". They were helped by a person who called "Bendahara Paduka Sri Maharaja" , who have a task as everyday Head of Government (a kind of Prime Minister).

In the future, Belows of "Bendahara Sri Paduka Maharaja" was Tumenggung that appointed a Judge and to do two things at time was Head of Police. Then there was laksmana that Navy Commander/War Commander. Belows Laksmana was Hulubalang or Army Commander, then was "Bentara Kanan" whose have a task as a Ajutant of Sultan and "Bentara Kiri" whose to be a Chief of Castle and Arictocratic .

The Kingdom of Labuhanbatu Regency, on that time consists of four Sultanates such as :

1. *Kota Pinang Sultanate was stayed in Kota Pinang*
2. *Kualuh Hulu Sultanate was stayed in Tanjung pasir*
3. *Bilah Sultanate was stayed in Negeri Lama*
4. *Panai was stayed in Labuhan Bilik*

Plus one Half – Bestuur was "Kampung Raja" Kingdom that stayed in Tanjung Medan.

II. ZAMAN PENJAJAHAN BELANDA

Secara pasti tidak diketahui kapan Belanda masuk ke Labuhanbatu, dari berbagai keterangan yang dihimpun diperoleh keterangan bahwa Belanda masuk ke Labuhanbatu berkisar Tahun 1825. Namun ada pula keterangan yang mengatakan bahwa kedatangan Belanda ke Labuhanbatu setelah selesai Perang Paderi (berkisar Tahun 1831).

Pada Tahun 1862 kesatuan Angkatan Laut Belanda di Bawah Pimpinan "Bevel Hebee" datang ke Kampung Labuhanbatu (di Hulu Kota Labuhan Bilik sekarang) melalui Sungai Barumon. Di Kampung Labuhanbatu tersebut Belanda membuat tempat pendaratan dari batu beton. Lama kelamaan tempat pendaratan tersebut berkembang menjadi tempat pendaratan/persinggahan Kapal-kapal yang kemudian menjadi sebuah Kampung (Desa) yang lebih besar, namanya menjadi "Pelabuhan Batu", akhirnya nama Pelabuhan Batu ini dipersingkat sebutannya menjadi "Labuhanbatu". Kemudian nama itu melekat dan ditetapkan menjadi nama wilayah Kabupaten Labuhanbatu.

Dalam perkembangan selanjutnya Pemerintah Kolonial Belanda secara juridis formal menetapkan Gouverment Bisluit Nomor 2 Tahun 1867 tertanggal 30 September 1867 tentang pembentukan Afdeling Asahan yang meliputi 3 Onder Afdeling yaitu :

1. Onder Afdeling Batu Bara dengan Ibu Kota Labuhan Ruku
2. Onder Afdeling Asahan dengan Ibu Kota Tanjungbalai.

II. IN THE PERIOD OF DUTCH COLONIAL

Absolutely, we didn't know when the Dutch Colonial came to Labuhanbatu. From the several collected explanation said that the Dutch Colonial came to here about 1825. But there was explanation told the Dutch Colonial came to Labuhanbatu after "Paderi War" finished (about 1831).

On the 1862 The Dutch Navy was commanded by "Bevel Hebee" came to Labuhanbatu Village (on the reaches of Labuhambilik town) across the Barumon river. On that Labuhanbatu Village, the Dutch made a concrete landing place. Gradually, that place became a landing place/port of ships. The place became a larger village. The name was "Pelabuhan Batu". Finally the name of these "Labuhanbatu", abbreviated became "Labuhanbatu". Then these name was attached and defined became a name of Labuhanbatu Regency Area.

In the future, on the formal juridicial, The Dutch Colonial government appointed permanently Gouvernment Bisluit number 2, 1867 dated September 30, 1867 about formation of Asahan Afdeling that consists of 3 Onder Afdeling , there were :

1. *Batubara Onder Afdeling with Labuhan Ruku Capital*
2. *Asahan Onder Afdeling with Tanjungbalai Capital*

3. Onder Afdeling Labuhanbatu dengan Ibu Kota Kampung Labuhanbatu.

Dengan demikian secara administratif pada mulanya Pemerintahan Wilayah Labuhanbatu adalah merupakan bagian dari wilayah Afdeling Asahan . Pada masa itu Afdeling dipimpin oleh seorang Asisten Residen (Bupati), sedangkan Onder Afdeling di Pimpin oleh seorang Controleur (Wedana).

Controleur Labuhanbatu pertama kali berkedudukan di Kampung Labuhanbatu kemudian pada Tahun 1895 dipindahkan ke Labuhan Bilik. Tahun 1924 dipindahkan ke Marbau, Tahun 1928 dipindahkan ke Aek Kota Batu dan pada Tahun 1932 dipindahkan ke Rantauprapat sampai Indonesia memproklamirkan kemerdekaannya pada tanggal 17 Agustus 1945 kedudukan Controleur tetap di Rantauprapat.

III. ZAMAN PENJAJAHAN JEPANG.

Pada Tahun 1942 bala tentara Dai Nippon (Jepang) menduduki seluruh Wilayah Indonesia. Selanjutnya pada tanggal 3 Maret 1942 Tentara Jepang mendarat di perupuk (Tanjung Tiram). Dari Perupuk sebahagian Tentara Jepang tersebut melanjutkan gerakan Pasukan untuk merebut Kota Tebing Tinggi dan selanjutnya Kota Medan. Dan sebahagian lagi bergerak ke Wilayah Tanjungbalai yang pada saat itu sebagai Pusat Pemerintahan Afdeling Asahan. Dari Asahan (Tanjung Balai) selanjutnya ke Wilayah Labuhanbatu untuk merebut Kota Rantauprapat.

3. *Labuhanbatu Onder Afdeling with Labuhanbatu Capital.*

Then according to administrative, on the beginning, Labuhanbatu Regency Area was a part of Asahan Afdeling Area. On that moment, Afdeling was Commanded by Residency Asistant (Regent), even though Onder Afdeling was commanded by a Controleur (Chief of District).

At first, Labuhanbatu Controleur stayed in Labuhanbatu Village, then it was removed to Labuhan Bilik. On the 1924, it was removed to Marbau, on the 1928 to Aek Kota Batu and on the 1932 to Rantauprapat untill Indonesia was proclaimed his independent on 17 August 1945, Controuler residence permanently on Rantauprapat.

IV. JAPANESE COLONIAL OCCUPATION

On the 1942, Dai Nippon (Japanese) Army, occuppied all of Indonesia Area, on 3 Maret 1942, The Japanese Army landed on Perupuk (Tanjung Tiram). From Perupuk, a part of Japanese Army was continued to fight for Tebing Tinggi and Medan town. Another part of them moved to Tanjung Balai Area which on that time was as Central of Asahan Afdeling. Then from Asahan, (Tanjungbalai), they moved to Labuhanbatu Area to fight for Rantauprapat town.

Pada masa penjajahan Jepang Sistem Pemerintahan Hindia Belanda dilanjutkan dengan Sistem Pemerintahan Zelf Bestuur dan kekuasaan Sultan/Raja berlangsung. Untuk memonitoring kegiatan Pemerintahan yang dilaksanakan oleh Sultan/Raja, Pemerintah Jepang membentuk Fuku Bunsyuco.

Di samping itu istilah-istilah Pimpinan Tingkatan Pemerintahan diganti dari Bahasa Belanda ke Bahasa Jepang, antara lain :

1. Keresidenan diganti dengan Syuu dan Kepalaanya disebut dengan Syuu-cookan.
2. Regenschap (Kabupaten) diganti dengan Ken dan Kepalaanya disebut Ken-coo .
3. Stadgementhe (Pemerintah Kota) diganti dengan Si dan Kepalaanya disebut Si-coo.
4. Kampung/Desa disebut dengan Ku dan Kepalaanya disebut dengan Ku-coo.

IV. SETELAH PROKLAMASI

Kekalahan Jepang pada Perang Asia Timur Raya, yaitu Jepang menyerah pada Sekutu tanggal 15 Agustus 1945 telah memberikan kesempatan kepada Bangsa Indonesia untuk merdeka sebagai bangsa yang berdaulat.

Kemudian dalam Sidangnya tanggal 19 Agustus 1945 oleh PPKI dicapai kesepakatan pembagian Wilayah Republik Indonesia dalam 8 Propinsi masing-masing, Jawa Barat, Jawa Tengah, Jawa Timur, Sumatera, Borneo, Sulawesi, Sunda Kecil dan Maluku.

On the Japenes Colonial, The Dutch Colonial Government system of Zelf Bestuur was continued by Sultan/Raja Commander, then the Japenes Government formed Fuku Bunsyuco to Control the Government activity which was doing by Sultan/Raja.

Beside of that, the name of Government Commander level was changed from Dutch to Japanese such as :

1. *Recidency was changed to "Syuu" and the Leader was called "Syuu-Cookan"*
2. *Regenchap (Regency) was changed to "Ken" amd the Leader was called "Ken – Coo"*
3. *Stadgementhe (Gouvernment) was changed to "S" and the Leader was called "Si-Coo"*
4. *Village was called "Ku" and the Leader was called "Ku – Coo".*

IV. AFTER THE PROCLAMATION

The Japanese defeat on The Great East of Asia war where the Japanese surrendered to "Sekutu", on 15 August 1945, had given a chance to Indonesian to free as a Sovereign Nation.

In the meeting on August 1945 by PPKI was riched an agreement about distribution of Indonesia Republic Area in 8 Provinces, each one : West Java, Middle of Java, East Java, Sumatera, Borneo, Sulawase. Small Sunda and Maluku.

Provinsi dibagi dalam Keresidenan yang dikepalai oleh Residen. Gubernur dan Residen dibantu oleh Komite Nasional Daerah, sedangkan kedudukan Kota (Gemeente) diteruskan.

Pada tanggal 2 Oktober 1945, Mr. Teuku Muhammad Hasan diangkat menjadi Gubernur Sumatera, kemudian pada tanggal 3 Oktober 1945 Gubernur Sumatera mengabarkan Proklamasi Kemerdekaan Republik Indonesia yang pada saat itu dihadiri oleh Utusan/Wakil-Wakil Daerah. Sesampainya di daerah masing-masing Utusan Daerah tersebut mengadakan pertemuan dengan Pemuka-Pemuka Masyarakat untuk membentuk Komite Nasional Daerah (KND).

Pada tanggal 16 malam 17 Oktober 1945 bertempat di rumah dinas Kepala PLN Rantauprapat diadakan rapat dan secara resmi tanggal 17 Oktober 1945 dibentuk Komite Nasional Daerah Labuhanbatu dengan susunan Pengurus sebagai berikut :

Penasehat : ABDUL HAMID
Wakil Penasehat : dr. HIDAYAT
Ketua : ABDUL RAHMAN
Wakil Ketua : ABU TOHIR HRP
Anggota :

1. MARDAN
2. AMINURRASYID
3. M. SARIJAN
4. DAHLAN GANAFIAH
5. SUTAN KADIAMAN HTG
6. A. MANAN MALIK
7. M. SIRAIT
8. R. SIHOMBING
9. DJALALUDDIN HATTA
10. M. HASAH
11. MUHAMMAD DIN

The Province was distributed in the "Recidency" which was commanded by Resident. Governor and Resident was helped by Area National Committee, even though the Town (gementee) residence was continued.

On 2 October 1945, Mr. Teuku Muhammad Hasan was appointed to be a Governor of North Sumatera, then on 3 October 1945, he told about the Proclamation of Indonesia Republic which on that time, was presented by Area delegation. When they returned to each Area, they arranged a meeting with the leader of society to form an Area national Committee (KND).

On the night of 16 October 1945, on the Service House of Electrical Company in Rantauprapat, was arranged a meeting, and formally, Area National Committee of Labuhanbatu was formed with the Structure of Organizer such as :

*Adviser : Abdul Hamid
Deputy of Adviser : dr. Hidayat
Chairman : Abdul Rahman
Deputy of Cahirman : Abu Tohir Hrp
Members :*

- 1. Mardan*
- 2. Aminurrasyid*
- 3. M. Sarijan*
- 4. Dahlan Ganafiah*
- 5. Sutan Kadiaman Hutagalung*
- 6. A. Manan Malik*
- 7. M. Sirait*
- 8. R. Sihombing*
- 9. Djalaluddin Hatta*
- 10. M. Hasah*
- 11. Muhammad Din*

Dalam rapat tersebut juga ditetapkan bahwa Ketua (Abdul Rahman) sekaligus sebagai Kepala Pemerintahan.

Setelah terbentuknya Komite Nasional Daerah Labuhanbatu, maka Pemerintahan Swapraja di Labuhanbatu yang ada pada waktu itu menjadi berakhir. Tugas dan tanggung jawab Pemerintahan diambil alih dan dikuasai oleh Komite Nasional Daerah Labuhanbatu. Dengan demikian pada tanggal 17 Oktober 1945 secara resmi telah dibentuk Pemerintahan di Kabupaten Labuhanbatu yang dijalankan oleh Komite Nasional Daerah Labuhanbatu.

Adapun tugas pertama Komite Daerah Labuhanbatu ialah membentuk Team Penerangan untuk memberikan penerangan dan penyuluhan kepada masyarakat di kampung-kampung bahwa kemerdekaan Negara Republik Indonesia telah diproklamlirkan pada tanggal 17 Agustus 1945.

Dalam perkembangan berikutnya jalannya Pemerintahan di Kabupaten Labuhanbatu yang dilaksanakan oleh Komite Nasional Daerah sampai dengan awal Tahun 1946 kurang dapat berfungsi dengan baik. Hal ini akibat fokus pemikiran pada waktu itu lebih ditujukan untuk mempersiapkan perlawanan fisik kepada penjajah Belanda yang selalu berupaya merebut kembali ke Negara Republik Indonesia yang telah merdeka dan berdaulat sejak tanggal 17 Agustus 1945.

Pada bulan Maret 1946 terjadi Peristiwa Revolusi Sosial di Sumatera Timur (termasuk Labuhanbatu) yang

In the meeting the Chairman (Abdul Rahman) was defined as a Leader of Government.

After The Labuhanbatu Area Committee was formed, so Swapraja Government in Labuhanbatu was finished. Task and Responsibility of its was taken over and commanded by Labuhanbatu Area Committee, So on 17 October 1945, the Government in Labuhanbatu Regency was formed formally wich was run by Labuhanbatu Area Committee.

The first task of them was forming the Information team to give information and instruction to Public in the villages that Independence of Indonesia Republic was proclaimed on 17 August 1945 .

In the further development, Until the beginning of 1946, Labuhanbatu Regency Government wich was performed by National Area Committee couldn't do their function correctly. These situation was resulted by the focus of idea on that time was preparing the physical opposition to The Dutch Colonial which always exerted to fight for Indonesia Republic which was independent and blessed on 17 Agustus 1945.

On the month of March, 1946 the Social Revolution of East Sumatera was happened (Included of Labuhanbatu), that

mengakibatkan terganggunya roda Pemerintahan, Keamanan dan Ketertiban di Wilayah Labuhanbatu.

Kemudian pada tanggal 19 Juni 1946, Komite Nasional Daerah Keresidenan Sumatera Timur mengadakan Sidang Pleno bertempat di Jalan Sukamulia No. 13 Medan, yang antara lain menetapkan :

1. Komite Nasional Daerah berubah menjadi Dewan (Legislatif)
2. Menetapkan Sumatera Timur menjadi 6 Kabupaten masing-masing: Kabupaten Langkat, Deli Serdang, Karo, Simalungun, Asahan dan Labuhanbatu.

Karena situasi yang semakin gawat pada waktu itu (menjelang Agresi Militer I) Ibu Kota Keresidenan Sumatera Timur pindah dari Medan ke Tebing Tinggi. Selanjutnya pada tanggal 26 Juni 1946 Dewan (Legislatif) Keresidenan Sumatera Timur yang bersidang di Pabatu menetapkan antara lain : Mengangkat 6 orang Bupati untuk 6 Kabupaten di Keresidenan Sumatera Timur yang baru dibentuk sekaligus pengangkatan para Wedana di Wilayah Kabupaten tersebut, salah seorang di antara 6 Bupati yang diangkat tersebut adalah GAUSE GAUTAMA, Pimpinan Taman Siswa Kisaran diangkat menjadi Bupati Labuhanbatu

Ketetapan dari Dewan Legislatif Keresidenan Sumatera Timur dimaksud selanjutnya dikukuhkan dengan Surat Keputusan Gubernur Sumatera pada tanggal 26 Juni 1946 dan malam itu juga dibawa dan ditandatangani di Pematang Siantar

was resulted the disturbance on the Government, Safety and Regularity in Labuhanbatu.

Then on 19 June 1946, The Area National Committee of East Sumatera Residency performed " Pleno Session " on the Sukamulia Street Number 13 Medan, defined the point such as :

- 1. Area National Committee was changed to Council (Legislative)*
- 2. The East Sumatera was became 6 Regencies such as : Langkat, Deli serdang, Karo, Simalungun, Asahan and Labuhanbatu Regency.*

Because the situation was so much dangerous, (before the first Military Aggression) , the capital of East Sumatera Residency moved from Medan to Tebing Tinggi, then on 26 June 1946, the Council (Legislative) of East Sumatera Residency wich was met in Pabatu that formed such as : to lift up 6 persons Regents for 6 Regencies in East Sumatera Residency and also was formed Chief of district in that Regency Area. Anyone of them was Gause Gautama, The Leader of "Taman Siswa" Kisaran was lifted up became Labuhanbatu Regent.

The decision of the Council (East Sumatera Residency Legislative) was firmid by Governor of East Sumatera decree on 26 June 1946, on that night, was bring and signatred on Pematang Siantar

dan berlaku terhitung mulai tanggal 1 Juli 1946. Dengan demikian istilah Bupati mulai digunakan adalah sejak tanggal 1 Juli 1946 di 6 Kabupaten di Sumatera Timur termasuk Labuhanbatu, sedangkan Seketaris pada waktu itu disebut dengan istilah Komisi Redaktur diangkat Tagor Esra.

Antara tanggal 28 s/d 30 Juni 1946 dibentuklah Dewan (Legislatif) Kabupaten Labuhanbatu dengan susunan sebagai berikut :

Ketua : Abdul Manan Malik
Wakil Ketua : Sordang Siregar
Sekretaris : Arifin Siregar
Anggota-anggota :
1. Abd. Rahim Ja'far
2. Rusli Sihombing
3. Mardan
4. Abd. Mursyid Ja'far
5. Yakub Daulay
6. H. Solehuddin
7. Abd. Wahid
8. Abd. Hakim Yunus
9. Ibrahim Yusuf.

Selanjutnya dalam suatu upacara sederhana dihadapan Dewan Kabupaten Labuhanbatu dan undangan tanggal 2 Juli 1946 bertempat di rumah dinas Bupati Labuhanbatu yang sekarang, Gause Gautama dilantik menjadi Bupati Labuhanbatu. Kemudian pada saat itu pula diumumkan para Wedana (yang telah di SK Gubernur Sumatera) untuk 4 Kewedanaan yang baru dibentuk, yaitu :

and was occurred on 1 July 1946 at 6 Regencies on East Sumatera (included of Labuhanbatu) and the secretary was called by Editor Comission, he was Tagor Esra.

The Council (Legislative) of Labuhanbatu Regency was formed between on 28 up to 30 June 1946 , with the structure such as :

*Chairman : Abdul Manan Malik
Deputy of Chairman : Sordang Siregar
Secretary : Arifin Siregar
Members :
1. Abd. Rahim Ja'far
2. Rusli Sihombing
3. Mardan
4. Abd. Mursyid Ja'far
5. Yakub Daulay
6. H. Solehuddin
7. Abd. Wahid
8. Abd. Hakim Yunus
9. Ibrahim Yusuf*

Then on 2 July 1946 in the presence of Labuhanbatu Regency Council and the other guests, with a simple ceremony was situated in the Regent House of Labuhanbatu now, Mr. Gause Gautama was celebrated to be a Regent of Labuhanbatu. Then on that moment also was published the chief of district (Which was decided by Governor of Sumatera) to four districts which was formed, such as :

1. M. Sarijan untuk Kewedanaan Kualuh Leidong
2. Dahlan Ganifiah untuk Kewedanaan Kota Pinang
3. M. Samin Pakpahan untuk Kewedanaan Bilah
4. Usman Effendi untuk Kewedanaan Panai.

Dengan Ketetapan Surat Keputusan Residen Sumatera Timur Nomor : 674 tanggal 12 September 1946 terhitung mulai 1 Juli 1946 mengangkat para Asisten Wedana (Camat) di Labuhanbatu, sebagai berikut :

1. M. Sono Asisten Wedana Kualuh Hulu di Aek Kanopan
2. Amir Bakti Asisten Wedana Kualuh Hilir di Kampung Mesjid
3. Zainuddin Zein Asisten Wedana Aek Natas di Bandar Durian
4. Abdul Hamid Asisten Wedana Leidong di Leidong
5. Syarif Nasution Asisten Wedana Bilah Hulu di Rantauprapat
6. H. Hosein Asisten Wedana Bilah Hilir di Negeri Lama
7. Sanusi Siregar Asisten Wedana Marbau di Marbau
8. Iskandar Asisten Wedana Na IX-X di Aek Kota Batu
9. Manjoling Asisten Wedana Kota Pinang di Kota Pinang
10. Ramli Asisten Wedana Sei Kanan di Langga Payung
11. Ahmad Saleh Asisten Wedana Tanjung Medan di Tolan
12. Syah Jauhari Asisten Wedana Panai Tengah di Labuhan Bilik
13. Abdul Majid Asisten Wedana Panai Hilir di Sei Berombang

1. *M. Sarijan to Kualuh Hulu District*
2. *Dahlan Ganifiah to Kota Pinang District*
3. *M. Samin Pakpahan to Bilah District*
4. *Usman Effendi to Panai District.*

With the Decree of East Sumatera Residency Number : 647 on 12 September 1946 counted on 1 July 1946 was lifted up 13 Assistances of Regency (Regent) on Labuhanbatu as follows :

1. *M. Sono elected as Assistance of Kualuh Hulu Regency at Aek Kanopan*
2. *Amir Bakti elected as Assistance of Kualuh Hilir at Kampung Mesjid*
3. *Zainuddin Zein elected as Assistance of Aek Natas at Bandar Durian*
4. *Abdul Hamid elected as Assistance of Ledong at Ledong.*
5. *Syarif Nasution elected as Assistance of Bilah Hulu at Rantauprapat*
6. *H. Hosein elected as Assistance of Bilah Hilir at Negeri Lama*
7. *Sanusi Siregar elected as Assistance of Marbau at Marbau*
8. *Iskandar elected as Assistance of NA IX-X at Aek Kota Batu*
9. *Manjoling elected as Assistance of Kota Pinang at Kota Pinang*
10. *Ramli elected as Assistance of Sei Kanan at Langga Payung*
11. *Ahmad Saleh elected as Assistance of Tanjung Medan at Tolan*
12. *Syah Jauhari elected as Assistance of Panai Tengah at Labuhanbilik*
13. *Abdul Majid elected as Assistance of Panai Hilir at Sei Berombang*

Pada tanggal 10 Desember 1984 Pembentukan Kabupaten Labuhanbatu disahkan dengan Keputusan Komisariat Pemerintahan Pusat (KOPEMSUS) Nomor : 89/KOM/U yang wilayahnya sebagaimana yang telah ditetapkan dalam Sidang Pleno Komite Nasional Daerah Keresidenan Sumatera Utara Tanggal 19 Juni 1946.

Adapun nama-nama Bupati Pemerintahan Kabupaten Labuhanbatu sejak tanggal 17 Oktober 1945 sampai dengan sekarang sebagai berikut:

1. **ABDUL RAHMAN**
(Ketua KND/Kepala Pemerintahan)
(17 Oktober 1945-30 Juni 1946)
2. **GAUSE GAUTAMA**
(1946-1947)
3. **SYAHBUDDIN SIREGAR (Pj)**
(1947-1948)
4. **DJAMALUDDIN TAMBUNAN**
(1948-1951)
5. **ABDUL WAHID ER**
(1951-1954)
6. **IBNU SAADAN**
(1954-1956)
7. **T. BADJA PURBA**
(1956-1958)
8. **FACHRUDDIN NASUTION**
(1958-1959)
9. **YAHYA YAKUB**
(1959-1961)
10. **H. IDRIS HASIBUAN**
(1961-1966)
11. **H. IWAN MAKSUM**
(1966-1974)
12. **H. ASROL ADAM**
(1974-1979)

On 10 December 1984, the formation of Labuhanbatu Regency was legitimated by the decree of Central Government Commissioner (KOPEMSUS) Number : 89/KOM/U which the area was confirmed in the "Pleno" session of North Sumatera Residency Area National Comitee date 19 June 1946

As for the names of Regent of Labuhanbatu Regency Government since 17 October 1945 till now such as :

1. **ABDUL RAHMAN**
(Chief of KND/Chief of Government)
(17 October 1945-30 June 1946)
2. **GAUSE GAUTAMA**
(1946-1947)
3. **SYAHBUDDIN SIREGAR (Pj)**
(1947-1948)
4. **DJAMALUDDIN TAMBUNAN**
(1948-1951)
5. **ABDUL WAHID ER**
(1951-1954)
6. **IBNU SAADAN**
(1954-1956)
7. **T. BADJA PURBA**
(1956-1958)
8. **FACHRUDDIN NASUTION**
(1958-1959)
9. **YAHYA YAKUB**
(1959-1961)
10. **H. IDRIS HASIBUAN**
(1961-1966)
11. **H. IWAN MAKSUM**
(1966-1974)
12. **H. ASROL ADAM**
(1974-1979)

13. **H. DJALALUDDIN PANE**
(1979-1984)
14. **ABDUL MANAN**
(1984-1989)
15. **H. ALI HANAFIAH**
(1989-1994)
16. **Drs. H.B. ISPENSYAH RAMBE**
(1994-1999)
17. **Drs. HR. HADISISWOYO AI Haj**
(1999-2000)
18. **H.T. MILWAN**
(2000 -2005)
19. **SYAPARUDDIN, SH**
(2005)
20. **H. T. MILWAN**
(2005 – 2010)
21. **Dr. H. Tigor Panusunan Siregar, Sp.PD**
(2010 – 2015)
22. **H. Pangonal Harahap, S.H., M.Si**
(2016- Sekarang)

13. **H. DJALALUDDIN PANE**
(1979-1984)
14. **ABDUL MANAN**
(1984-1989)
15. **H. ALI HANAFIAH**
(1989-1994)
16. **Drs. H.B. ISPENSYAH RAMBE**
(1994-1999)
17. **Drs. HR. HADISISWOYO AI Haj**
(1999-2000)
18. **H.T. MILWAN**
(2000 -2005)
19. **SYAPARUDDIN, SH**
(2005)
20. **H. T. MILWAN**
(2005 – 2010)
21. **Dr. H. Tigor Panusunan Siregar, Sp.PD**
(2010– 2015)
22. **H. Pangonal Harahap, S.H., M.Si**
(2016- Now)

V. PEMEKARAN LABUHANBATU

Pada tahun 2008 kabupaten Labuhanbatu mengalami pemekaran wilayah menjadi 3 kabupaten yaitu Kabupaten Labuhanbatu, Kabupaten Labuhanbatu Selatan dan Kabupaten Labuhanbatu Utara.

Setelah pemekaran wilayah tersebut, Kabupaten Labuhanbatu hanya terdiri dari 9 Kecamatan yaitu:

- | | |
|----------------|-------------------|
| 1. Bilah Hulu | 6. Panai Tengah |
| 2. Pangkatan | 7. Panai Hilir |
| 3. Bilah Barat | 8. Rantau Selatan |
| 4. Bilah Hilir | 9. Rantau Utara |
| 5. Panai Hulu | |

V. PARTITION OF LABUHANBATU

At the year of 2008, Labuhanbatu regency was divided of 3 regency: Labuhanbatu, South Labuhanbatu and North Labuhanbatu Regency.

After the partition, Labuhanbatu Regency consist of 9 districts:

- | | |
|----------------|-------------------|
| 1. Bilah Hulu | 6. Panai Tengah |
| 2. Pangkatan | 7. Panai Hilir |
| 3. Bilah Barat | 8. Rantau Selatan |
| 4. Bilah Hilir | 9. Rantau Utara |
| 5. Panai Hulu | |

PENJELASAN UMUM EXPLANATORY NOTES

Data tidak tersedia / <i>data not available</i>	: ...
Tidak ada/ <i>null or zero</i>	:-
Data dapat diabaikan/ <i>data negligible</i>	: 0
Tanda desimal / <i>decimal point</i>	:,
Data tidak dapat ditampilkan / <i>not applicable</i>	: NA
Angka estimasi/ <i>estimated figures</i>	: e
Angka diperbaiki/ <i>revised figures</i>	: r
Angka sementara/ <i>preliminary figures</i>	: x
Angka sangat sementara/ <i>very preliminary figures</i>	: xx

PENJELASAN TEKNIS TECHNICAL NOTES

1. Daerah perkotaan (Urban) adalah suatu wilayah administrasi setingkat desa/ kelurahan yang memenuhi persyaratan tertentu dalam hal kepadatan penduduk, persentase rumah tangga pertanian dan jumlah fasilitas urban seperti jalan yang dilalui kendaraan umum bermotor, gedung bioskop, sekolah (SD, SLTP, SLTA), sarana pengobatan, bank dan sebagainya dan rata-rata jarak ke lokasi fasilitas-fasilitas tersebut dekat. Dengan demikian daerah perkotaan tidak identik dengan kota walaupun semua desa/kelurahan di kota termasuk daerah perkotaan. Desa perkotaan biasanya dikepalai oleh seorang lurah yang dibedakan dengan desa/pedesaan yang dikepalai oleh seorang kepala desa.
1. The term "urban" refers to a village equivalent administrative area which satisfies certain requirement regarding population density, percentage of agricultural households, and number of urban facilities such as road facilities, cinemas. schools (from primary to higher education), hospital and other health facilities, banks, etc. An urban area is therefore not identical to a municipality. The urban village is headed by a "Lurah" while a rural village is headed by a "Kepala Desa".
2. Rata-rata pertumbuhan penduduk adalah angka yang menunjukkan tingkat
2. Average growth of population is the annual rate of population growth, expressed as a percentage of the base year population.

pertambahan penduduk per-tahun dalam jangka waktu tertentu. Angka ini dinyatakan sebagai persentase dari penduduk tahun dasar.

3. Kepadatan penduduk adalah banyaknya penduduk per-km persegi.
 4. Rasio jenis kelamin adalah perbandingan antara banyaknya penduduk laki-laki dengan banyaknya penduduk perempuan pada suatu daerah dan waktu tertentu. Biasanya dinyatakan dengan banyaknya penduduk laki-laki untuk 100 penduduk perempuan.
 5. Penduduk usia kerja adalah penduduk yang berumur 10 tahun ke atas.
 6. Bekerja adalah melakukan pekerjaan dengan maksud memperoleh atau membantu memperoleh pendapatan atau keuntungan dan lamanya bekerja paling sedikit 1 (satu) jam secara terus menerus dalam seminggu yang lalu.
 7. Angkatan kerja adalah penduduk usia kerja yang bekerja atau punya pekerjaan tetapi sementara tidak bekerja dan atau orang-orang yang mencari pekerjaan.
 8. Lapangan usaha adalah bidang kegiatan dari pekerjaan/tempat bekerja di mana seseorang bekerja. Klasifikasi lapangan usaha mengikuti Klasifikasi Lapangan Usaha Indonesia (KLUI) dalam satu digit.
 9. Produksi per hektar padi, jagung, ubi kayu, ubi jalar, kacang tanah, kacang kedelai diperkirakan melalui sampel survei ubinan dengan plot 2,5 x 2,5 m. Setiap ubinan mewakili 100 hektar panen. Pelaksanaan ubinan disesuaikan dengan saat panen.
3. *Population density is the number persons per square kilometer.*
 4. *Sex ratio is ratio of males to females in a given population and year, usually expressed as the number of males for every 100 females*
 5. *Working Age Population is the population age of 10 years over.*
 6. *Working means worked at least one hours continously during the preference week to earn income or profit.*
 7. *Labour Force are people age 10 years old and over who were working, or have a job but were temporarily not working, and those who looking for work.*
 8. *Industry is an industry or field of work of a person's activity or establishments the activity is classified according to Indonesia Standard Industrial Classification (ISIC) in one digit.*
 9. *The yield of hectare of paddy, maize, cassava, sweet potatoes, peanuts, and soyabeans is estimated based on a crop cutting surveys using parcels of land of size 2,5 x 2,5 m. Each parcels represents 100 hectare of harvested area. The surveys period follows the harvest time.*

- 10 Padi Sawah adalah padi yang ditanam di lahan sawah.
- 11 Padi Ladang adalah padi yang ditanam di tegal/kebun/ladang atau huma.
- 12 Wujud produksi padi dan palawija adalah kering giling (padi), pipilan kering (jagung), ubi basah (ubi kayu dan ubi jalar) dan biji kering (kacang tanah dan kedelai).
- 13 Perkebunan besar adalah usaha perkebunan yang dilakukan oleh badan usaha atau badan hukum di atas tanah negara yang mendapat izin usaha dari instansi yang berwenang. Di luar batasan tersebut merupakan perkebunan rakyat.
- 14 Penghitungan luas tanaman perkebunan besar pada keadaan akhir tahun tidak termasuk yang luasnya kurang dari 5 hektar.
- 15 Klasifikasi Lapangan Usaha Industri Pengolahan :
- 31 : Industri makanan, minuman dan tembakau.
 - 32 : Industri tekstil, pakaian jadi dan kulit.
 - 33 : Industri kayu dan barang-barang dari kayu, termasuk perabotan rumah tangga.
 - 34 : Industri kertas dan barang-barang dari kertas, percetakan dan penerbit.
 - 35 : Industri kimia dan barang-barang dari kimia, minyak bumi, batu bara, karet dan plastik.
 - 36 : Industri barang galian bukan logam, kecuali minyak bumi dan batu bara.
 - 37 : Industri logam dasar.
10. "Padi Sawah" is paddy which grows on wetlands.
11. "Padi Ladang" is paddy which grows on shifting land, waterland, or garden.
12. Data on production of "padi" and palawija are in terms of : dry unhusked rice (paddy), dry loose maize (maize), grains fresh roots (cassava), and dry peeled crops (peanut and soyabean)
13. Estate are establishments that cultivate estate crops on state-owned land based on exploitation rights granted by government. Otherwise, it is considered as smallholder estate's plantation.
14. "Planted Area" are defined as the end of the tear planted areas, and do not include areas less than 5 hectares.
15. Classification of manufacturing industry :
- 31 : manufacture of food, beverages, and tobacco.
 - 32 : manufacture of textiles, clothing, and leather.
 - 33 : manufacture of wood and wood products, including furniture.
 - 34 : manufacture of paper and paper products, printing, and publishing.
 - 35 : manufacture of chemicals and chemical products, petroleum, coal, rubber, and plastic products.
 - 36 : manufacture of non-metallic mineral products, except petroleum and coal products.
 - 37 : manufacture of basic metals.

- 38 : Industri barang dari logam, mesin dan peralatannya
 - 39 : Industri pengolahan lainnya.
- 16 Data pengangkutan dan komunikasi meliputi :
- Panjang Jalan
 - Angkutan Darat
 - Angkutan Laut
 - Pos dan Telekomunikasi
- 17 Sumber data pengangkutan dan komunikasi berasal dari masing-masing instansi terkait dikumpulkan oleh Badan Pusat Statistik Kabupaten Labuhanbatu setiap bulannya/ tahun.
- 18 Koperasi terdiri dari Koperasi Unit Desa (KUD) dan Non KUD. KUD adalah suatu organisasi ekonomi yang berwatak sosial dan merupakan wadah bagi pengembangan berbagai kegiatan ekonomi masyarakat pedesaan yang diselenggarakan oleh dan untuk masyarakat itu sendiri (Inpres No. 2 Tahun 1978). Non KUD adalah suatu organisasi ekonomi rakyat yang berwatak sosial, beranggotakan orang-orang atau badan hukum koperasi yang merupakan tata susunan ekonomi berbagai usaha bersama berdasarkan atas azas kekeluargaan.
- 38 : *manufacture of fabricated metal products, machinery, and equipment.*
 - 39 : *other manufacturing industries.*
- 16 *Data on transportation and communications cover :*
- *Road Length.*
 - *Land Transportation.*
 - *Sea Transportation.*
 - *Post and Telecommunications.*
- 17 *Data on transportations and communication are compiled by the BPS - Statistics of Labuhanbatu Regency . These data are obtained from relevans institutions.*
- 18 *Cooperative consist of KUD (Village Cooperatives) and Non-KUD (Non-Village Cooperatives). Village Cooperatives are economic organizations operated by the community, as a means to develop the economic activities of the village-community, run by and for, the community (Presidential Instruction No. 2, 1978). Non-Village Cooperatives are also economic organizations, which gather Non-Village members who share a common social function or role, or division of labor, or profession in society.*

Geografi dan Iklim

Geography and Climate

1

Curah Hujan

298,58 mm³

Ketinggian

0-700 m

Luas Wilayah

2.561,38 Km²

<https://labuhanbatukab.bps.go.id>

PENJELASAN TEKNIS

1. Secara astronomis, Kabupaten Labuhanbatu terletak di antara $1^{\circ}41'$ – $2^{\circ}44'$ Lintang Utara dan $99^{\circ}33'$ – $100^{\circ}22'$ Bujur Timur dengan ketinggian 0 sampai 700 meter di atas permukaan laut.
2. Berdasarkan posisi geografisnya, Kabupaten Labuhanbatu memiliki batas-batas: Utara – Selat Malaka dan Kabupaten Labuhanbatu Utara; Selatan – Kabupaten Labuhanbatu Selatan dan Kabupaten Padang Lawas Utara; Barat – Kabupaten Labuhanbatu Utara; Timur – Provinsi Riau.
3. Kabupaten Labuhanbatu terdiri dari 9 kecamatan dan 98 desa/kelurahan definitif, yaitu:
 - Kecamatan Bilah Hulu; terdiri dari 24 desa;
 - Kecamatan Pangkatan; terdiri dari 7 desa;
 - Kecamatan Bilah Barat; terdiri dari 10 desa;
 - Kecamatan Bilah Hilir; terdiri dari 11 desa dan 2 kelurahan;
 - Kecamatan Panai Hulu; terdiri dari 7 desa;
 - Kecamatan Panai Tengah; terdiri dari 9 desa dan 1 kelurahan;

TECHNICAL NOTES

1. *Astronomically, Labuhanbatu regency is located between $1041'$ - $2044'$ North latitude and $99^{\circ}33'$ - $100^{\circ}22'$ east longitude at an altitude of 0 to 700 meters above sea level.*
2. *Based on its geographic position, Labuhanbatu regency has boundaries: North – Malaka Strait and Labuhanbatu Utara Regency; South - Labuhanbatu Selatan Regency and Padang Lawas Utara Regency; West - Labuhanbatu Utara Regency; East - Riau Province.*
3. *Labuhanbatu Regency consists of 9 sub-districts and 98 definitive villages, namely:*
 - *Subdistrict of Bilah Hulu; consists of 24 villages;*
 - *Subdistrict of Pangkatan; consists of 7 villages;*
 - *Subdistrict of Bilah Barat; consists of 10 villages;*
 - *Subdistrict of Bilah Hilir; consists of 11 villages and two urban villages;*
 - *Subdistrict of Panai Hulu; consists of 7 villages;*
 - *Subdistrict of Panai Tengah; consists of 9 villages and one village;*

GEOGRAPHY AND CLIMATE

- Kecamatan Panai Hilir; terdiri dari 7 desa dan 1 kelurahan.
- Kecamatan Rantau Selatan; terdiri dari 9 kelurahan.
- Kecamatan Rantau Utara; terdiri dari 10 kelurahan.
- *Subdistrict of Panai Hilir; consists of seven villages and one village;*
- *Subdistrict of Rantau Selatan; consists of 9 kelurahan;*
- *Subdistrict of Rantau Utara; consists of 10 villages.*

<https://labuhanbatukab.bps.go.id>

ULASAN

Kabupaten Labuhanbatu adalah salah satu daerah yang berada di kawasan Pantai Timur Sumatera Utara. Secara geografis, Kabupaten Labuhanbatu berada pada $1^{\circ}41' - 2^{\circ}44'$ Lintang Utara, $99^{\circ}33' - 100^{\circ}22'$ Bujur Timur dengan ketinggian 0 sampai dengan 700 meter di atas permukaan laut.

Kabupaten ini menempati area seluas 2.561,38 Km² yang terbagi menjadi 9 Kecamatan dan 98 desa/kelurahan definitif. Area Kabupaten Labuhanbatu di sebelah utara berbatasan Selat Malaka dan Kabupaten Labuhanbatu Utara, di sebelah selatan berbatasan dengan Kabupaten Labuhanbatu Selatan dan Padang Lawas Utara, di sebelah barat berbatasan dengan Kabupaten Labuhanbatu Utara, dan di sebelah timur berbatasan dengan Provinsi Riau.

Musim kemarau dan musim hujan biasanya ditandai dengan sedikit banyaknya hari hujan dan volume curah hujan pada bulan terjadinya musim. Selama tahun 2017, rata-rata hari hujan di Kabupaten Labuhanbatu sebanyak 15,75 hari per bulan dengan rata-rata curah hujan 298,58 mm per bulan.

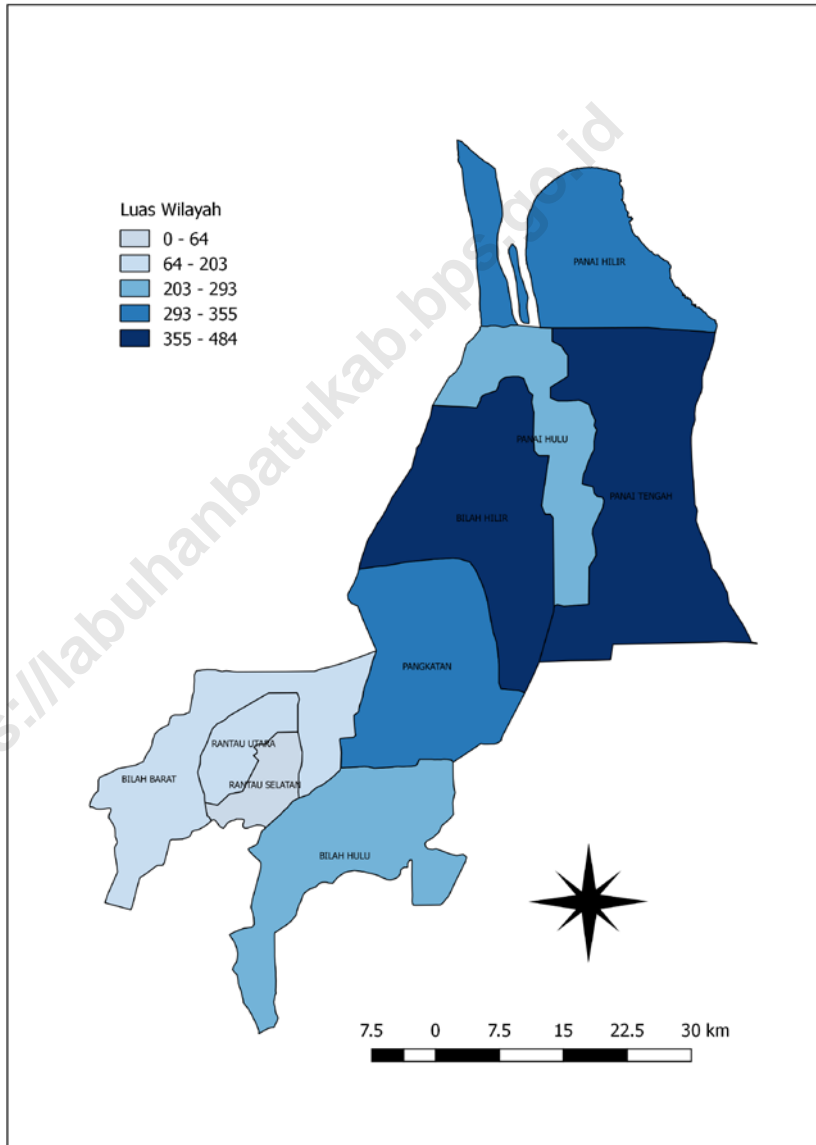
DESCRIPTION

The Labuhanbatu Regency is located on $1^{\circ}41' - 2^{\circ}44'$ North Latitude, $99^{\circ}33' - 100^{\circ}22'$ East Longitude and 0 – 700 m above sea level, so it makes Labuhanbatu as one of the east coast regencies in Sumatera Utara Province.

The area of Labuhanbatu is 2.561,38 Km², was further subdivided into 9 districts and 98 villages. At north the Labuhanbatu Regency borders on Malaka Strait and Labuhanbatu Utara Regency, at south it borders on Labuhanbatu Selatan Regency and Padang Lawas Utara Regency, at west it borders on Labuhanbatu Utara Regency, and at east it borders on Riau Province.

Dry season and rainy season usually marked with the number of rainy days and the volume of rainfall in each season. In 2017, the average of rainy days in Labuhanbatu regency is 15,75 days by month with average of rainfall 298,58 mm per month.

Peta 1. Luas Wilayah Kabupaten Labuhanbatu Menurut Kecamatan
Map Labuhanbatu Regency Total Area by Subistrict
2017



Tabel 1.1.1
Table

Letak dan Geografi Kabupaten Labuhanbatu
Location and Geography of Labuhanbatu Regency

Karakteristik <i>Characteristic</i>	Penjelasan <i>Explanation</i>
(1)	(2)
1. Letak / <i>Geographical</i>	<ul style="list-style-type: none"> ◆ $1^{\circ}26'00'' - 2^{\circ}11'00''$ Lintang Utara / <i>North Latitude</i> ◆ $91^{\circ}01' - 97^{\circ}07'$ Bujur Timur / <i>East Longitude</i>
2. Luas Wilayah / <i>Area</i>	◆ 2.561,38 Km ² (256.138 Ha)
3. Ketinggian / <i>Height</i>	◆ 0 – 700 m (dari permukaan laut / <i>above sea level</i>)
4. Batas-batas / <i>Border</i>	<ul style="list-style-type: none"> ◆ Utara/<i>North</i> : Selat Malaka & Kab. Labuhanbatu Utara / <i>Malacca Strait & Labuhanbatu Utara Regency</i> ◆ Selatan/<i>South</i> : Kab. Labuhanbatu Selatan & Kab. Padang Lawas Utara/ <i>Labuhanbatu Selatan Regency and Padang Lawas Utara Regency</i> ◆ Barat/<i>West</i> : Kabupaten Labuhanbatu Utara/ <i>Labuhanbatu Utara Regency</i> ◆ Timur/<i>East</i> : Propinsi Riau/ <i>Riau Province</i>
5. Daerah Administratif <i>Administrative Area</i>	Terdiri dari 9 Kecamatan dan 98 Desa/Kelurahan yang semuanya telah definitif/ <i>Consists of 9 definite subdistricts and 98 definite villages</i>
6. Iklim / <i>Climate</i>	Rata-Rata Pada Tahun 2017 / <i>Average in 2017:</i> <ul style="list-style-type: none"> ◆ Hari Hujan / <i>Rainy days</i> : 15,75 hari/bulan ◆ Curah Hujan / <i>Precipitation</i> : 298,58mm/bulan

Sumber/ Source : Dirangkum dari berbagai sumber /
Summarized from varous resources

Tabel 1.1.2 Luas Wilayah Menurut Kecamatan di Kabupaten Labuhanbatu
Table Total Area by Subdistrict in Labuhanbatu Regency
2017

Kode Code	Kecamatan Subdistrict	Luas Total Area (Km²)	Persentase Percentage (%)
(1)	(2)	(3)	(4)
050	Bilah Hulu	293,23	11,45
070	Pangkatan	355,47	13,88
080	Bilah Barat	202,98	7,92
130	Bilah Hilir	430,83	16,82
140	Panai Hulu	276,31	10,79
150	Panai Tengah	483,74	18,89
160	Panai Hilir	342,03	13,35
210	Rantau Selatan	64,32	2,51
220	Rantau Utara	112,47	4,39
Jumlah / Total		2 561,38	100,00

Sumber/ Source : Badan Pusat Statistik Kabupaten Labuhanbatu /
BPS – Statistics of Labuhanbatu Regency

Tabel 1.1.3
Table

Tinggi Wilayah Di Atas Permukaan Laut (DPL)
Menurut Kecamatan di Kabupaten Labuhanbatu
Territories Altitude by Subdistrict in Labuhanbatu Regency
2017

Kode Code	Kecamatan Subdistrict	Tinggi Wilayah Di Atas Permukaan Laut Altitude (m)
(1)	(2)	(3)
050	Bilah Hulu	500 – 700
070	Pangkalan	0 – 7
080	Bilah Barat	500
130	Bilah Hilir	0 – 7
140	Panai Hulu	1,6
150	Panai Tengah	1,6
160	Panai Hilir	0 – 12
210	Rantau Selatan	43
220	Rantau Utara	43

Sumber/ Source : Badan Pusat Statistik Kabupaten Labuhanbatu /
BPS – Statistics of Labuhanbatu Regency

Tabel 1.1.4
Table

Jarak Dari Ibukota Kabupaten ke Ibukota Kecamatan
Distance From Regency Capital City to Subdistrict Capital City
(Km) 2017

Kecamatan <i>Subdistrict</i>	Ibukota Kecamatan <i>Capital</i>	Jarak dari Ibukota Kabupaten ke Ibukota Kecamatan <i>Distance to Regency Capital</i>
(1)	(2)	(5)
050 Bilah Hulu	Aek Nabara	19
070 Pangkatan	Pangkatan	30
080 Bilah Barat	J a n j i	6
130 Bilah Hilir	Negeri Lama	56
140 Panai Hulu	Tj. Sarang Elang	91
150 Panai Tengah	Labuhanbilik	89
160 Panai Hilir	Sei Berombang	101
210 Rantau Selatan	Sioldengan	1
220 Rantau Utara	Rantauprapat	0

Sumber/ Source : Badan Pusat Statistik Kabupaten Labuhanbatu /
BPS – Statistics of Labuhanbatu Regency

Tabel 1.2.1
Table

**Rata-rata Jumlah Hujan dan Curah Hujan Setiap Bulan
di Kabupaten Labuhanbatu**
Average of Rainy Days and Precipitation in Labuhanbatu Regency
2017

	Bulan Month	Hari Hujan Rainy Days (Hari)	Curah Hujan Precipitation (mm)
	(1)	(2)	(3)
1.	Januari / <i>January</i>	14	234
2.	Febuari/ <i>February</i>	11	154
3.	Maret/ <i>March</i>	12	212
4.	April/ <i>April</i>	23	403
5.	Mei / <i>May</i>	20	329
6.	Juni/ <i>June</i>	8	160
7.	Juli/ <i>July</i>	12	220
8.	Agustus/ <i>August</i>	12	258
9.	September/ <i>September</i>	17	434
10.	Oktober/ <i>October</i>	20	394
11.	Nopember/ <i>November</i>	18	487
12.	Desember/ <i>December</i>	22	298

Sumber/ Source : Dinas Pertanian Kabupaten Labuhanbatu /
Agriculture Office Of Labuhanbatu Regency

Pemerintahan *Government*

2

Pengurusan KTP

16.841 Berkas

Akta Kelahiran

16.097 Berkas

Jumlah Anggota DPRD


45 Orang

Jumlah PNS

5.381 Orang

Wilayah Administrasi

75 Desa **23** Kelurahan



<https://labuhanbatukab.bps.go.id>

PENJELASAN TEKNIS**TECHNICAL NOTES**

- | | |
|--|--|
| <p>1. Susunan pemerintahan Kabupaten Labuhanbatu periode 2014–2019 terdiri dari bupati, wakil bupati, sekretariat daerah, sekretariat DPRD, dinas daerah, lembaga teknis daerah, kecamatan, dan kelurahan.</p> | <p>1. <i>The composition of government administration of Labuhanbatu 2014-2019 period consists of regent, vice regent, regional secretariat, the secretariat of Parliament, local services, regional technical agencies, Subdistricts, and villages.</i></p> |
| <p>2. Sekretariat Daerah dipimpin oleh Sekretaris Daerah. Sekretaris Daerah Kabupaten/Kota diangkat dan diberhentikan oleh Gubernur atas usul Bupati/Wali Kota sesuai dengan peraturan perundang-undangan karena kedudukannya sebagai pembina pegawai negeri sipil di daerahnya.</p> | <p>2. <i>Regional Secretariat headed by the Regional Secretary. Subdistrict Secretary / City appointed and dismissed by the Governor upon the recommendation of the Regent / Mayor in accordance with the legislation due to its position as the supervisor of the civil services in the region.</i></p> |
| <p>3. Sekretariat DPRD dipimpin oleh Sekretaris DPRD. Sekretaris DPRD Kabupaten/Kota diangkat dan diberhentikan oleh Bupati/Wali Kota dengan persetujuan DPRD Kabupaten/Kota.</p> | <p>3. <i>Parliament Secretariat headed by the Secretary of Parliament. Secretariat of the District / Municipal appointed and dismissed by the Regent / Mayor with the approval of Regency / City Parliament.</i></p> |
| <p>4. Dinas Daerah merupakan unsur pelaksana otonomi daerah. Dinas daerah dipimpin oleh kepala dinas yang diangkat dan diberhentikan oleh kepala daerah dari pegawai negeri sipil yang memenuhi syarat atas usul Sekretaris Daerah.</p> | <p>4. <i>Local Services is the implementing element of regional autonomy. Local services is led by head of department who is appointed and dismissed by the head of regional from the civil servants who are qualified at the proposal of the Regional Secretary.</i></p> |

5. Lembaga Teknis Daerah merupakan unsur pendukung tugas kepala daerah dalam penyusunan dan pelaksanaan kebijakan daerah yang bersifat spesifik berbentuk badan, kantor, atau rumah sakit umum daerah. Dipimpin oleh kepala badan, kepala kantor, atau kepala rumah sakit umum daerah yang diangkat oleh kepala daerah dari pegawai negeri sipil yang memenuhi syarat atas usul Sekretaris Daerah.
 6. Kecamatan dibentuk di wilayah Kabupaten/Kota dengan Perda Kabupaten/Kota yang berpedoman pada Peraturan Pemerintah. Kecamatan dipimpin oleh seorang camat yang dalam pelaksanaan tugasnya memperoleh pelimpahan sebagian wewenang bupati atau wali kota untuk menangani sebagian urusan otonomi daerah.
 7. Kelurahan dibentuk di wilayah kecamatan dengan Perda Kabupaten/Kota yang berpedoman pada Peraturan Pemerintah. Lurah diangkat oleh Bupati/Wali Kota atas usul Camat dari pegawai negeri sipil yang menguasai pengetahuan teknis pemerintahan dan memenuhi persyaratan sesuai dengan peraturan perundang-undangan.
5. *Regional Technical Agencies is the supporting element of the task of the head of regional in the preparation and implementation of regional policies that are specific in the form of entity, office, or Subdistrict hospitals. Chaired by the head of the body, the head office, or the head of Subdistrict general hospitals appointed by the the head of regional from the civil servants who are qualified at the proposal of the Regional Secretary.*
 6. *SubSubdistrict was formed in the Subdistrict / city with the local regulation of Regency / City which are based on Government Regulation. SubSubdistrict is led by a Subdistrict head – camat - who in the performance of his duties obtain partial delegation of the authority of the regent or mayor to handle some of regional autonomy affairs.*
 7. *Kelurahan was formed in the subSubdistricts with the local regulation of Regency / City which are based on Government Regulation. Lurah is appointed by the Regent / Mayor upon the recommendation of Camat from the civil servants who master the technical knowledge of government and meet the requirements in accordance with legislation.*

ULASAN**DESCRIPTION**

Pemerintahan Kabupaten Labuhanbatu dipimpin oleh seorang Bupati. Kabupaten Labuhanbatu terdiri dari 9 Kecamatan yang terbagi menjadi 98 desa/kelurahan.

Dari hasil pemilu 2014, ada 45 orang wakil rakyat dari 12 partai yang duduk sebagai anggota DPRD II Kabupaten Labuhanbatu, dimana yang terbanyak berasal dari Partai Demokrasi Indonesia Perjuangan dan Partai Demokrat masing-masing sebanyak 6 orang. Anggota DPRD tersebut terdiri dari 31 orang laki-laki dan 14 orang perempuan.

Sepanjang tahun 2017, DPRD II Kabupaten Labuhanbatu telah menghasilkan 29 keputusan yang terdiri dari 9 Keputusan DPRD, 6 Keputusan Pimpinan DPRD, dan 14 Peraturan Daerah.

Jumlah Pegawai Negeri Sipil di Labuhanbatu pada tahun 2017 sebanyak 5.381 orang, yang terdiri dari 57 orang bergolongan I, 1.173 orang bergolongan II, 2.756 orang bergolongan III, dan 1.395 orang bergolongan IV.

Berdasarkan tingkat pendidikan, sebagian besar PNS tersebut merupakan tamatan DIV/S1/S2 yaitu sebanyak 2.231 orang, kemudian 1.710 orang tamat SMA, dan 1.328 orang tamat DI/DII/DIII.

The Government of Labuhan batu Regency is headed by a Regent. It's consist of 9 subSubdistricts and 98 villages.

There were 45 parliament members of Labuhanbatu Regency from 12 parties from general election 2014, where the most members came from fraction of Partai Demokrasi Indonesia Perjuangan and Partai Demokrat. Its members consist of 31 men and 14 women.

In the year of 2017, Labuhanbatu Regency parliament made 29 decrees consist of 9 parliament decrees, 6 parliament chair person's decrees, and 14 local rules.

Number of civil servant in Labuhanbatu 2017 as many as 5.381 persons, consist of 57 I's rank, 1.173 II's rank, 2.756 III's rank, and 1.395 IV's rank.

Based of education level, most of civil servants were attained University or a hained magister graduated which is 2.231 people, then 1.710 people Senior High School graduated, then 1.328 people Diploma I/II/III graduated.

Tabel 2.1
Table

**Banyaknya Desa, Kelurahan, Lingkungan, dan Dusun
Menurut Kecamatan di Kabupaten Labuhanbatu**
Number of Villages and Elements by Subdistrict in Labuhanbatu Regency
2017

Kecamatan Subdistrict	Desa Village	Kelurahan	Lingkungan	Dusun
(1)	(2)	(3)	(4)	(5)
Bilah Hulu	24	-	-	113
Pangkatan	7	-	-	57
Bilah Barat	10	-	-	82
Bilah Hilir	11	2	16	91
Panai Hulu	7	-	-	69
Panai Tengah	9	1	7	81
Panai Hilir	7	1	8	39
Rantau Selatan	-	9	71	-
Rantau Utara	-	10	92	-
Jumlah / Total	75	23	194	532

Sumber/Source : Badan Pemberdayaan Masyarakat dan Desa Kabupaten Labuhanbatu /
Society and Villages Empowerment Office of Labuhanbatu Regency

Tabel 2.2 Jumlah Anggota DPRD Menurut Partai Politik dan Jenis Kelamin Kabupaten Labuhanbatu
Number of Parliament Member by Politic Parties and Sex of Labuhanbatu Regency
2017

Partai Politik <i>Politic Parties</i>	Anggota/ Member			Persentase (%)
	Laki-laki <i>Male</i>	Perempuan <i>Female</i>	Jumlah <i>Total</i>	
(1)	(2)	(3)	(4)	(5)
1. P. Golongan Karya	2	3	5	11,11
2. P. Demokrasi Indonesia P	5	1	6	13,33
3. P. Persatuan Pembangunan	3	2	5	11,11
4. P. Demokrat	3	3	6	13,33
5. P. Hati Nurani Rakyat	2	3	5	11,11
6. P. Keadilan Sejahtera	-	1	1	2,22
7. P. Amanat Nasional	3	-	3	6,67
8. P. Kebangkitan Bangsa	2	1	3	6,67
9. P. Nasional Demokrat	3	-	3	6,67
10. P. Gerindra	4	-	4	8,89
11. P. PKPI	2	-	2	4,44
12. P. Bulan Bintang	2	-	2	4,44
Jumlah	31	14	45	100,00

Sumber / Source : DPRD Kabupaten Labuhanbatu /
House of Representative of Labuhanbatu Regency

Tabel 2.3
Table

**Banyaknya Keputusan DPRD Menurut Jenis Keputusan
di Kabupaten Labuhanbatu**
Number of Regency Parliament's Decrees in Labuhanbatu Regency
2013 – 2017

Jenis Keputusan <i>Type of Decree</i>	Tahun/ <i>Years</i>				
	2013	2014	2015	2016	2017
(1)	(2)	(3)	(4)	(5)	(6)
1. Peraturan Daerah <i>Local Rule</i>	1	9	7	6	14
2. Keputusan DPRD <i>Parliament Decree</i>	5	5	16	11	9
3. Keputusan Pimpinan DPRD <i>Parliament Chair Person's Decree</i>	4	5	7	4	6
4. Keputusan Daerah <i>Local Decree</i>	-	-	-	-	-
5. Rapat-rapat <i>Meetings</i>	-	-	-	-	-
6. Lainnya <i>Others</i>	-	-	-	-	-
Jumlah	10	19	30	21	29

Sumber / Source : DPRD Kabupaten Labuhanbatu /
House of Representative of Labuhanbatu Regency

Tabel 2.4 Banyaknya Pegawai Negeri Sipil Otonomi Daerah Menurut Golongan Dan Jenis Kelamin Di Kabupaten Labuhanbatu
Number Of Regional Civil servants in Labuhanbatu Regency by Rank & Sex
2017

Golongan <i>Rank</i>	Jenis Kelamin/ <i>Sex</i>		Jumlah <i>Total</i>
	Laki-Laki <i>Male</i>	Perempuan <i>Female</i>	
(1)	(2)	(3)	(4)
Golongan/Ruang			
I	51	6	57
II	495	678	1 173
III	951	1 805	2 756
IV	448	947	1 395
Eselon			
I	-	-	-
II	23	2	25
III	127	50	177
IV	293	283	576

Sumber/Source : Badan Kepegawaian, Pendidikan, dan Pelatihan Kabupaten Labuhanbatu /
Government Employment, Education, and Training Board of Labuhanbatu Regency

Tabel 2.5 Banyaknya Pegawai Negeri Sipil Menurut Tingkat Pendidikan yang Ditamatkan dan Jenis Kelamin di Kabupaten Labuhanbatu
Number of Civil Servants in Labuhanbatu Regency by Education Level and Sex
2017

Tingkat Pendidikan <i>Education Level</i>	Jenis Kelamin/ <i>Sex</i>		
	Laki-laki <i>Male</i>	Perempuan <i>Female</i>	Jumlah <i>Total</i>
(1)	(2)	(3)	(4)
SD	46	5	51
SMP	53	8	61
SMA	669	1 041	1 710
Diploma	274	1 054	1 328
S1	800	1 246	2 046
S2	103	82	185
S3	-	-	-
Jumlah	1 945	3 436	5 381

Sumber/Source : Badan Kepegawaian, Pendidikan, dan Pelatihan Kabupaten Labuhanbatu /
Government Employment, Education, and Training Board of Labuhanbatu Regency

Tabel 2.6 Banyaknya Pegawai Negeri Sipil Otonomi Daerah Menurut Tingkat Pendidikan di Kabupaten Labuhanbatu
Number of Regional Servants in Labuhanbatu Regency by Education Level
2017

Kecamatan Subdistrict	Tingkat Pendidikan/ Education Level					Jumlah Total
	SD	SMP	SMA	D I / D II/ D III	DIV/ S 1/ S 2	
(1)	(2)	(3)	(4)	(5)	(6)	(7)
Bilah Hulu	4	5	114	101	150	374
Pangkatan	5	3	182	127	218	535
Bilah Barat	5	2	158	120	196	481
Bilah Hilir	2	1	91	65	107	266
Panai Hulu	1	2	54	38	63	158
Panai Tengah	1	1	36	25	42	105
Panai Hilir	2	2	53	70	85	212
Rantau Selatan	13	14	395	307	562	1 291
Rantau Utara	18	31	627	475	808	1 959
Jumlah/ Total	51	61	1 710	1 328	2 231	5 381

Sumber/Source : Badan Kepegawaian, Pendidikan, dan Pelatihan Kabupaten Labuhanbatu /
Government Employment, Education, and Training Board of Labuhanbatu Regency

Tabel 2.7 Banyaknya Pegawai Negeri Sipil Otonomi Daerah Menurut Jenis Pekerjaan di Kabupaten Labuhanbatu
Number of Regional Civil Servants in Labuhanbatu Regency by Type 2017

Kecamatan Subdistrict	Jenis Pekerjaan/ Type of Job			
	Teknis/ Technical	Guru/ Teacher	Medis/ Medic	Jumlah/ Total
(1)	(2)	(3)	(4)	(5)
Bilah Hulu	161	162	51	374
Pangkatan	230	232	73	535
Bilah Barat	207	209	65	481
Bilah Hilir	114	115	37	266
Panai Hulu	68	68	22	158
Panai Tengah	45	45	15	105
Panai Hilir	91	92	29	2112
Rantau Selatan	556	560	175	1 291
Rantau Utara	844	849	266	1 959
Jumlah/ Total	2 316	2 332	733	5 381

Sumber/Source : Badan Kepegawaian, Pendidikan, dan Pelatihan Kabupaten Labuhanbatu /
Government Employment, Education, and Training Board of Labuhanbatu Regency

Tabel 2.8 Banyaknya Pegawai Negeri Sipil (PNS) Menurut Dinas/Instansi Pemerintah dan Golongan Di Kabupaten Labuhanbatu
Number Of Civil Servants in Labuhanbatu Regency by Institution and Rank
2017

Dinas/Instansi Pemerintah <i>Institution</i>	Golongan PNS/ Rank				Jumlah <i>Total</i>
	I	II	III	IV	
(1)	(2)	(3)	(4)	(5)	(6)
01. Sekretariat Daerah	4	31	73	48	156
02. Sekretariat KPU	-	4	7	2	13
03. RSUD Rantauprapat	2	132	232	21	387
04. Badan Kepegawaian, Pndidikan, & Pltihn	-	3	21	7	31
05. Dinas Pengendalian Penduduk dan KB	-	1	16	4	21
06. Inspektorat Kabupaten Labuhanbatu	1	2	35	5	43
07. Badan Perencanaan Pmbangunan Daerah	-	1	16	5	22
08. Dinas Lingkungan Hidup	-	4	29	3	36
09. Badan Penanggulangan Bencana Daerah	3	16	17	7	43
10. Badan Pemberdayaan Masyarakat	-	5	13	9	27
11. Badan Penanaman Modal & Perizinan	-	4	25	4	33
12. Dinas Pendidikan	7	166	1 245	1 155	2 573
13. Dinas Kesehatan	3	428	416	12	859
14. Dinas Pekerjaan Umum dan Penataan	4	38	49	3	94
15. Dinas Perdagangan dan Perindustrian	1	19	20	5	45
16. Dinas Penduduk dan Catatan Sipil	1	15	23	5	44
17. Dinas Koperasi dan UKM	-	4	16	3	23
18. Dinas Tenaga Kerja	-	2	17	6	25
19. Dinas Perhubungan	6	26	21	3	56
20. Badan Pendapatan Daerah	-	8	28	5	41

Sumber/Source : Badan Kepegawaian, Pendidikan, dan Pelatihan Kabupaten Labuhanbatu /
Government Employment, Education, and Training Board of Labuhanbatu3Regency

Tabel 2.8 Lanjutan
Table Continued

Instansi <i>Institution</i>	Golongan/ Rank				Jumlah <i>Total</i>
	I	II	III	IV	
(1)	(2)	(3)	(4)	(5)	(6)
21. Dinas Perumahan Rakyat dan Kawasan	1	11	20	3	35
22. Dinas Kelautan dan Perikanan	1	4	13	3	21
23. Dinas Pertanian	2	5	18	4	29
24. Badan Penelitian dan Pengembangan	1	9	14	2	26
25. Dinas Kepemudaan dan Olahraga	1	1	17	4	23
26. Dinas Pangan	2	26	78	18	124
27. Dinas Perpustakaan dan Kearsipan	-	12	22	1	35
28. Dinas Penanaman Modal dan Playanan	-	3	26	4	33
29. Satuan Polisi Pamong Praja	12	36	34	4	86
30. Dinas Pertanahan	-	8	11	2	21
31. Sekretariat DPRD	2	15	21	5	43
32. Kantor Camat Bilah Hulu	-	8	18	8	34
33. Kantor Camat Pangkatan	-	14	2	-	16
34. Kantor Camat Bilah Barat	-	17	7	-	24
35. Kantor Camat Bilah Hilir	1	20	6	-	27
36. Kantor Camat Panai Hulu	-	13	5	-	18
37. Kantor Camat Panai Tengah	1	11	12	-	24
38. Kantor Camat Panai Hilir	1	1	15	-	17
39. Kantor Camat Rantau Selatan	-	26	35	16	77
40. Kantor Camat Rantau Utara	-	24	63	9	96
Jumlah/ Total	57	1 173	2 756	1 395	5 381

Sumber/Source : Badan Kepegawaian, Pendidikan, dan Pelatihan Kabupaten Labuhanbatu /
Government Employment, Education, and Training Board of Labuhanbatu Regency

Tabel 2.9
Table

**Banyaknya Surat Nikah Yang Dikeluarkan Menurut Kecamatan
di Kabupaten Labuhanbatu**
Number of Marriage Certificate in Labuhanbatu Regency by Subdistrict
2013 – 2017

Kecamatan <i>Subdistrict</i>	Tahun/ <i>Year</i>				
	2013	2014	2015	2016	2017
(1)	(2)	(3)	(4)	(5)	(6)
Bilah Hulu	500	350	379	376	378
Pangkatan	200	200	181	229	379
Bilah Barat	350	300	224	278	300
Bilah Hilir	400	400	300	370	276
Panai Hulu	350	350	290	267	564
Panai Tengah	200	350	243	258	428
Panai Hilir	400	250	286	265	256
Rantau Selatan	550	350	460	445	287
Rantau Utara	500	550	495	457	304
Jumlah/ <i>Total</i>	3 450	3 100	2 858	2 945	3 172

Sumber/ *Source* : Kantor Kementerian Agama Kabupaten Labuhanbatu /
Ministry of Religious Representative Office of Labuhanbatu Regency

Tabel 2.10 Banyaknya Kegiatan Pengurusan Di Kantor Catatan Sipil Per Bulan
Table *Number of Civil Registry Activity by Mounth*
2017

Bulan <i>Month</i>	Kelahir- an <i>Nativity</i>	Kemati- an <i>Mortality</i>	Perka- winan <i>Marriage</i>	Percerai- an <i>Divor ce</i>	Kartu Keluarga (KK)	Kartu Tanda Penduduk (KTP)
(1)	(2)	(3)	(4)	(5)	(6)	(7)
Januari / <i>January</i>	881	12	10	-	2 135	6
Febuari / <i>February</i>	1 286	15	29	2	2 158	7
Maret / <i>March</i>	1 101	10	61	1	2 217	6
April / <i>April</i>	888	5	20	-	1 556	252
Mei / <i>May</i>	1 019	17	40	3	1 983	3 272
Juni / <i>June</i>	1 330	29	47	-	206	625
Juli / <i>July</i>	1 392	24	34	1	-	1 596
Agustus / <i>August</i>	2 160	25	53	2	-	2 697
September / <i>September</i>	1 242	25	31	4	4 780	1 052
Oktober / <i>October</i>	1 433	14	44	2	5 255	2 862
November / <i>November</i>	1 917	17	65	-	3 370	2 841
Desember / <i>December</i>	1 448	17	50	2	2 496	1 625
Jumlah / Total	16 097	210	484	17	26 156	16 841

Sumber/ Source : Dinas Kependudukan dan Catatan Sipil Kabupaten Labuhanbatu /
Population and Civil Registration Service of Labuhanbatu Regency

Tabel 2.11
Table

**Banyaknya Akte Kelahiran Yang Dikeluarkan Per Bulan
di Kabupaten Labuhanbatu**
Number of Birth Certificate in Labuhanbatu Regency by Subdistrict
2013 – 2017

Bulan Month	Tahun/ Year				
	2013	2014	2015	2016	2017
(1)	(2)	(3)	(4)	(5)	(6)
Januari / January	-	3 940	1 133	1 126	881
Febuari / February	-	3 354	924	959	1 286
Maret / March	-	4 041	1 251	934	1 101
April / April	-	3 049	1 170	1 019	888
Mei / May	-	1 480	992	924	1 019
Juni / June	-	1 177	1 447	1 163	1 330
Juli / July	-	1 226	678	639	1 392
Agustus / August	-	954	916	1 251	2 160
September / September	-	913	1 172	1 575	1 242
Oktober / October	-	912	1 439	1 448	1 433
November / November	-	982	1 217	1 305	1 917
Desember / December	-	825	1 299	1 220	1 448
Jumlah/ Total	-	22 853	13 638	13 563	16 097

Sumber/ Source : Dinas Kependudukan dan Catatan Sipil Kabupaten Labuhanbatu /
Population and Civil Registration Service of Labuhanbatu Regency

Tabel 2.12 Banyaknya Sertifikat Tanah Yang Dikeluarkan Menurut Jenis Hak Atas Tanah di Kabupaten Labuhanbatu
Number of Land Certificate Issued in Labuhanbatu Regency by Tipe of Right 2013 – 2017

Hak Atas Tanah <i>Type of Right</i>	Tahun/ Year				
	2013	2014	2015	2016	2017
(1)	(2)	(3)	(4)	(5)	(6)
1. Hak Milik <i>Possession Right</i>	2 358	3 046	3 614	2 238	6 344
2. Hak Guna Bangunan <i>Building Purpose Right</i>	9	18	-	2	5
3. Hak Guna Usaha <i>Business Purpose Right</i>	-	7	-	1	-
4. Hak Pakai <i>Use Right</i>	4	15	-	14	7
Jumlah/ Total	2 371	3 086	3 614	2 255	6 356

Sumber/ Source : Kantor Pertanahan Kabupaten Labuhanbatu /
Land Registry Office of Labuhanbatu Regency

Tabel 2.13 Banyaknya Sertifikat Hak Atas Tanah yang Diterbitkan Setiap Bulan Menurut Jenis Hak dan Luas Tanah
Number of Land Certificate Issued by Tipe of Right and Land Area 2017

Bulan Month	Hak Milik <i>Possession Right</i>		Hak Guna Bangunan <i>Building Purpose Right</i>		Hak Guna Usaha <i>Business Purpose Right</i>	
	Jumlah Total	Luas Area (m ²)	Jumlah Total	Luas Area (m ²)	Jumlah Total	Luas Area (m ²)
(1)	(2)	(3)	(4)	(5)	(6)	(7)
Januari/January	17	10 040	-	-	-	-
Pebruari/February	7	654	4	6 201	-	-
Maret/March	11	7 443	1	9 928	-	-
April/April	6	910	-	-	-	-
Mei/May	16	11 250	-	-	-	-
Juni/June	28	14 824	-	-	-	-
Juli/July	57	54 237	-	-	-	-
Agustus/August	534	4 834 691	-	-	-	-
September/Sept	1 110	373 885	-	-	-	-
Oktober/October	1 383	933 619	-	-	-	-
Nopember/Nov	1 551	1 720 179	-	-	-	-
Desember/Dec	1 624	1 095 246	-	-	-	-
Jumlah / Total	6 344	9 056 978	5	16 129	-	-

Sumber/ Source : Kantor Pertanahan Kabupaten Labuhanbatu /
Land Registry Office of Labuhanbatu Regency

Tabel **2.13** **Lanjutan**
Table **(Continued)**

Bulan Month	Hak Pakai Use Right		Jumlah Total	
	Jumlah Total	Luas Area (m ²)	Jumlah Total	Luas Area (m ²)
(1)	(8)	(9)	(10)	(11)
Januari/January	-	-	17	10 040
Februari/February	-	-	11	6 855
Maret/March	-	-	12	17 371
April/April	-	-	6	910
Mei/May	-	-	16	11 250
Juni/June	-	-	28	14 824
Juli/July	-	-	57	54 237
Agustus/August	6	28 393	540	4 863 084
September/Sept	-	-	1 110	373 885
Oktober/October	-	-	1 383	933 619
Nopember/Nov	-	-	1 551	1 720 179
Desember/Dec	1	8 890	1 625	1 104 136
Jumlah / Total	7	37 283	6 356	9 110 390

Sumber/Source : Kantor Pertanahan Kabupaten Labuhanbatu /
Land Registry Office of Labuhanbatu Regency

Tabel 2.14 **Banyaknya Sertifikat Hak Atas Tanah Menurut Kecamatan**
Table *Number of Land Certificate Issued by Subdistrict*
2013 – 2017

Kecamatan <i>Subdistrict</i>	Tahun / <i>Year</i>				
	2013	2014	2015	2016	2017
(1)	(2)	(3)	(4)	(5)	(6)
Bilah Hulu	115	340	401	126	1 129
Pangkalan	10	231	431	123	1 389
Bilah Barat	105	337	317	117	7
Bilah Hilir	260	117	457	246	11
Panai Hulu	65	190	473	619	9
Panai Tengah	103	226	457	258	7
Panai Hilir	26	237	435	6	534
Rantau Selatan	226	691	447	366	1 654
Rantau Utara	275	717	196	394	1 616
Jumlah / <i>Total</i>	1 185	3 086	3 614	2 255	6 356

Sumber/ *Source* : Kantor Pertanahan Kabupaten Labuhanbatu /
Land Registry Office of Labuhanbatu Regency

Tabel 2.15 Status Pemilikan Tanah Dirinci Menurut Hak dan Kecamatan
Table Land Possession by Type of Rights and Subdistrict
2017

Kecamatan <i>Subdistrict</i>	Hak Milik <i>Possession Right</i>	Hak Guna Bangunan <i>Building Purpose Right</i>	Hak Pakai <i>Use Right</i>	Hak Penge- Lolaan <i>Operating Right</i>	Hak Guna Usaha <i>Business Purpose Right</i>
(1)	(2)	(3)	(4)	(5)	(6)
Bilah Hulu	1 127	2	-	-	-
Pangkatan	1 389	-	-	-	-
Bilah Barat	7	-	-	-	-
Bilah Hilir	11	-	-	-	-
Panai Hulu	8	-	1	-	-
Panai Tengah	7	-	-	-	-
Panai Hilir	534	-	-	-	-
Rantau Selatan	1 653	1	-	-	-
Rantau Utara	1 608	2	6	-	-
Jumlah / Total	6 344	5	7	-	-

Sumber/Source : Kantor Pertanahan Kabupaten Labuhanbatu /
Land Registry Office of Labuhanbatu Regency

Tabel 2.16
Table

**Banyaknya Kecelakaan dan Korban Lalu Lintas
di Kabupaten Labuhanbatu**
Number of Traffic Accident and Victims in Labuhanbatu Regency
2013 - 2017

Tahun <i>Year</i>	Jumlah Kecelakaan <i>Number of Accident</i>	Korban/ <i>Victims (orang/people)</i>		
		<i>Meninggal Death</i>	<i>Luka Berat Badly Injured</i>	<i>Luka Ringan Injured</i>
(1)	(2)	(3)	(4)	(5)
2013	294	124	257	250
2014	164	85	154	85
2015	110	58	74	95
2016	123	77	55	124
2017	93	64	52	64

Sumber/ Source : Satlantas Kabupaten Labuhanbatu /
Police Traffic Unit of Labuhanbatu Regency

Tabel 2.17 Korban Akibat Kecelakaan Lalu Lintas dan Kerugian Materi Menurut Sub Unit Laka Lantas di Polres Labuhanbatu
Traffic Accident Victims and Material Loss by Traffic Sub Unit of Labuhanbatu Selatan Regency Police
2017

Sub Unit Laka Lantas <i>Traffic Sub Unit</i>	Kejadian <i>Accident</i>	Korban/ <i>Victims</i>			Kerugian Materi <i>Material Loss</i> (000 Rp)
		Luka Ringan <i>Injured</i>	Luka Berat <i>Badly Injured</i>	Meninggal <i>Death</i>	
(1)	(2)	(3)	(4)	(5)	(5)
Bilah Hulu	20	13	13	14	46 000
Pangkatan	-	-	-	-	-
Bilah Barat	-	-	-	-	-
Bilah Hilir	13	8	11	7	10 550
Panai Hulu	12	8	11	9	11 100
Panai Tengah	-	-	-	-	-
Panai Hilir	-	-	-	-	-
Rantau Selatan	14	12	4	12	21 200
Rantau Utara	34	23	13	22	131 450
Jumlah / Total	93	64	52	64	220 300

Sumber/ Source : Satlantas Kabupaten Labuhanbatu /
Police Traffic Unit of Labuhanbatu Regency

Tabel 2.18 Korban Akibat Kecelakaan Lalu Lintas dan Kerugian Materi Dirinci Menurut Bulan
Traffic Accident Victims and Material Loss by Month
2017

Bulan Month	Kejadian Accident	Korban/ Victims			Kerugian Materi Material Loss (000 Rp)
		Luka Ringan Injured	Luka Berat Badly Injured	Meninggal Death	
(1)	(2)	(3)	(4)	(5)	(5)
Januari / January	13	12	4	8	67 450
Februari/ February	12	7	10	4	12 100
Maret/ March	8	2	3	8	5 600
April/ April	8	5	8	5	13 000
Mei / May	3	1	-	4	15 700
Juni/ June	6	1	8	5	6 600
Juli/ July	7	6	1	6	8 600
Agustus/ August	9	9	4	8	49 900
September/ Sept	6	5	2	5	13 000
Oktober/ October	9	8	5	4	16 000
November/ November	7	6	4	4	8 000
Desember/ December	5	2	3	3	4 350
Jumlah / Total	93	64	52	64	220 300

Sumber/ Source : Satlantas Kabupaten Labuhanbatu /
Police Traffic Unit of Labuhanbatu Regency

Tabel 2.19 Korban Akibat Kecelakaan Lalu Lintas dan Kerugian Materi Dirinci Menurut Jenis Kendaraan
Traffic Accident Victims and Material Loss by Vehicles
2013-2017

Jenis Kendaraan <i>Type of Vehicles</i>	2013	2014	2015	2016	2017
(1)	(2)	(3)	(4)	(5)	(6)
Sedan	-	-	-	32	10
Jeep	-	-	-	5	-
Bus	-	-	-	34	13
Pick Up	-	-	-	22	-
Truck	-	-	-	68	36
Alat Besar/ Berat	-	-	-	1	-
Sepeda Motor	-	-	-	136	101
Lainnya	-	-	-	-	-
Jumlah	-	-	-	198	160

Sumber/ Source : Satlantas Kabupaten Labuhanbatu /
Police Traffic Unit of Labuhanbatu Regency

Tabel 2.20
Table

**Banyaknya Perkara yang Masuk dan Diselesaikan
Menurut Bulan di Kabupaten Labuhanbatu**
*Number of Reported and Solved Civil Cases
in Labuhanbatu Regency by Month
2017*

Bulan Month	Jenis Perkara/ Type of Cases					
	Pidana/ Criminal		Perdata/ Civil		Jumlah/ Total	
	Yang Diterima	Yang Diselesaikan	Yang Diterima	Yang Diselesaikan	Yang Diterima	Yang Diselesaikan
(1)	(2)	(3)	(4)	(5)	(6)	(7)
Januari/ January	1 082	901	103	39	1 158	940
Februari/ February	1 691	1 517	105	46	1 796	1 563
Maret/ March	1 236	1 033	84	27	1 320	1 060
April/ April	925	704	140	77	1 065	781
Mei/ May	2 292	2 060	99	54	2 391	2 114
Juni/ June	1 574	1 289	71	32	1 645	1 321
Juli/ July	1 389	1 133	90	43	1 479	1 176
Agustus/ August	2 403	2 192	88	48	2 491	2 140
September/ September	2 428	2 238	75	23	2 503	2 261
Oktober/ October	2 093	1 880	73	31	2 116	1 911
Nopember/ November	4 230	3 992	71	28	4 301	4 020
Desember/ December	3 771	3 493	60	20	3 831	3 513

Sumber/ Source : Pengadilan Negeri Rantauprapat /
District Court of Rantauprapat

Tabel 2.21
Table

**Banyaknya Narapidana Menurut Bulan dan Jenis Kelamin
di Kabupaten Labuhanbatu**
Number of Prisoner in Labuhanbatu Regency by Month and Sex
2017

Bulan Month	Narapidana/ Prisoners		
	Pria/ Male	Wanita/ Female	Jumlah/ Total
(1)	(2)	(3)	(4)
Januari/ January	1 297	63	1 360
Februari/ February	1 317	63	1 380
Maret/ March	1 315	69	1 384
April/ April	1 347	69	1 416
Mei/ May	1 404	66	1 470
Juni/ June	1 376	61	1 437
Juli/ July	1 398	46	1 444
Agustus/ August	1 406	47	1 453
September/ September	1 451	47	1 498
Oktober/ October	1 441	47	1 488
Nopember/ November	1 463	51	1 514
Desember/ December	1 466	54	1 520

Sumber/ Source : Lembaga Pemasyarakatan Rantauprapat /
Country Jail of Rantauprapat

Tabel 2.22 Banyaknya Narapidana di Lembaga Pemasyarakatan Rantauprapat Menurut Jenis Kejahatan dan Jenis Kelamin
Number of Prisoner at Country Jail by Type of Crime and Sex
2017

Jenis Kejahatan dan Pelanggaran <i>Type of Crime and Delinquency</i>	Narapidana/ Prisoners		
	Pria/ Male	Wanita/ Female	Jumlah/ Total
(1)	(2)	(3)	(4)
1. Politik <i>Political Crime</i>	-	-	-
2. Terhadap Kepala Negara <i>Against Head of State</i>	-	-	-
3. Terhadap Ketertiban Umum <i>Crime to Public Order</i>	-	-	-
4. Pembakaran <i>Arson</i>	-	-	-
5. Penyuapan <i>Bribery</i>	-	-	-
6. Mata Uang <i>Crime Related to Money</i>	-	-	-
7. Pemalsuan Surat atau Materai <i>Letter or Seal Forgery</i>	1	-	1
8. Kesusilaan <i>Morality</i>	9	-	9
9. Perjudian <i>Gambling</i>	106	-	106
10. Penculikan <i>Kidnapping</i>	-	-	-
11. Pembunuhan <i>Murder</i>	29	-	29
12. Penganiayaan <i>Violence</i>	63	-	63
13. Pencurian <i>Theft</i>	121	1	122

Sumber/ Source : Lembaga Pemasyarakatan Rantauprapat /
Country Jail of Rantauprapat

Tabel 2.22 Lanjutan
Table Continued

	Jenis Kejahatan dan Pelanggaran <i>Type of Crime and Delinquency</i>	Narapidana/ Prisoners		
		Pria/ Male	Wanita/ Female	Jumlah/ Total
		(1)	(2)	(3)
14.	Perampokan <i>Robbery</i>	71	-	71
15.	Pemerasan <i>Blackmail</i>	11	-	11
16.	Penggelapan <i>Embezzlement</i>	46	-	46
17.	Penipuan <i>Swindle</i>	5	-	6
18.	Perusak Barang <i>Destruction</i>	-	-	-
19.	Dalam Jabatan <i>In-Duty</i>	-	-	-
20.	Penadahan <i>Fence</i>	22	-	22
21.	Ekonomi <i>Economic</i>	-	-	-
22.	Subversi <i>Subversion</i>	-	-	-
23.	Narkotika <i>Narcotics</i>	719	21	740
24.	Korupsi <i>Corruption</i>	4	-	4
25.	Penyelundupan <i>Smuggle</i>	-	-	-
26.	Lain-lain <i>Others</i>	106	1	107
27.	Pelanggaran KUHP <i>KUHP's Violation</i>	-	-	-
Jumlah/ Total		1 314	23	1 337

Sumber/ Source : Lembaga Pemasyarakatan Rantauprapat /
Country Jail of Rantauprapat

Tabel 2.23 Banyaknya Tahanan di Lembaga Pemasyarakatan Rantauprapat Menurut Jenis Kejahatan Dan Jenis Kelamin
Number of Accused at Country Jail by Type of Crime And Sex
2017

Jenis Kejahatan dan Pelanggaran <i>Type of Crime and Deliquency</i>	Tahanan/ Accused		
	Pria/ Male	Wanita/ Female	Jumlah/ Total
(1)	(2)	(3)	(4)
1. Politik <i>Political Crime</i>	-	-	-
2. Terhadap Kepala Negara <i>Against Head of State</i>	-	-	-
3. Terhadap Ketertiban Umum <i>Crime to Public Order</i>	-	-	-
4. Pembakaran <i>Arson</i>	-	-	-
5. Penyuapan <i>Bribery</i>	-	-	-
6. Mata Uang <i>Crime Related to Money</i>	1	-	1
7. Pemalsuan Surat atau Materai <i>Letter or Seal Forgery</i>	-	-	-
8. Kesusilaan <i>Morality</i>	2	-	2
9. Perjudian <i>Gambling</i>	5	-	5
10. Penculikan <i>Kidnapping</i>	-	-	-
11. Pembunuhan <i>Murder</i>	1	-	1
12. Penganiayaan <i>Violence</i>	5	-	5
13. Pencurian <i>Theft</i>	11	-	11

Sumber/ Source : Lembaga Pemasyarakatan Rantauprapat /
Country Jail of Rantauprapat

Tabel 2.23 Lanjutan /
Table Continued

Jenis Kejahatan dan Pelanggaran <i>Type of Crime and Delinquency</i>	Tahanan/ Accused		
	Pria/ Male	Wanita/ Female	Jumlah/ Total
(1)	(2)	(3)	(4)
14. Perampokan <i>Robbery</i>	2	-	2
15. Pemerasan <i>Blackmail</i>	1	-	1
16. Penggelapan <i>Embezzlement</i>	1	-	1
17. Penipuan <i>Swindle</i>	-	-	-
18. Perusak Barang <i>Destruction</i>	-	-	-
19. Dalam Jabatan <i>In-Duty</i>	-	-	-
20. Penadahan <i>Fence</i>	-	-	-
21. Ekonomi <i>Economic</i>	-	-	-
22. Subversi <i>Subversion</i>	-	-	-
23. Narkotika <i>Narcotics</i>	270	16	286
24. Korupsi <i>Corruption</i>	-	-	-
25. Penyelundupan <i>Smuggle</i>	-	-	-
26. Lain-lain <i>Others</i>	11	-	11
27. Pelanggaran KUHP <i>KUHP's Violation</i>	-	-	-
Jumlah/ Total	310	16	326

Sumber/ Source : Lembaga Pemasyarakatan Rantauprapat /
Country Jail of Rantauprapat

Tabel 2.24 Jumlah Kegiatan Penertiban/ Pengamanan Oleh Kantor Satuan Polisi Pamong Praja Kabupaten Labuhanbatu
Number of Disciplinary/ Protecting Activities by Pamong Praja Police Office's of Labuhanbatu Regency
2017

No.	Kegiatan Activities	Jumlah Total
(1)	(2)	(3)
1.	Penertiban Pedagang Kaki Lima (PDK-5) di Kecamatan se-Kabupaten Labuhanbatu	-
2.	Pengamanan Unjuk Rasa di Kantor DPRD Labuhanbatu, Kantor Bupati Labuhanbatu, dan Pemkab Labuhanbatu	22
3.	Pengawasan Pejabat Bupati dan Wakil Bupati/ Pejabat Provinsi	59
4.	Penertiban Perda Kabupaten Labuhanbatu, Penertiban anak bolos sekolah, Penertiban PSK, dan Penyakit Masyarakat	2
-	Anak Bolos Sekolah	7
-	Razia PSK	
Jumlah/ Total		90

Sumber/Source : Satuan Polisi Pamong Praja Kabupaten Labuhanbatu /
Civil Service Police Unit of Labuhanbatu Regency

Penduduk dan Tenaga Kerja

Population and Employment

3

Laki-laki
241.800 Jiwa

Perempuan
236.793 Jiwa

TPAK
75,97

TPAK
36,02

Pengangguran
6,32

Pengangguran
8,75

Pencari Kerja

257 Laki-laki | **336** Perempuan



PENJELASAN TEKNIS

1. Sumber utama data kependudukan adalah sensus penduduk yang dilaksanakan setiap sepuluh tahun sekali. Sensus penduduk telah dilaksanakan sebanyak enam kali sejak Indonesia merdeka, yaitu tahun 1961, 1971, 1980, 1990, 2000, dan 2010.

Di dalam sensus penduduk, pencacahan dilakukan terhadap seluruh penduduk yang berdomisili di wilayah teritorial Indonesia termasuk warga negara asing kecuali anggota korps diplomatik negara sahabat beserta keluarganya.

Metode pengumpulan data dalam sensus dilakukan dengan wawancara antara petugas sensus dengan responden dan juga melalui *e-census*. Pencatatan penduduk menggunakan konsep usual residence, yaitu konsep di mana penduduk biasa bertempat tinggal. Bagi penduduk yang bertempat tinggal tetap dicacah di mana mereka biasa tinggal, sedangkan untuk penduduk yang tidak bertempat tinggal tetap dicacah di tempat di mana mereka ditemukan petugas sensus pada malam 'Hari Sensus'. Termasuk penduduk yang tidak bertempat tinggal tetap adalah tuna wisma, awak kapal berbendera Indonesia, penghuni perahu/rumah

TECHNICAL NOTES

1. *The main source of demographic data is population census, which is conducted every ten years. Population Census has been conducted six times since Indonesia's independence: 1961, 1971, 1980, 1990, 2000, and 2010.*

The population census enumerates all residents who domicile in the entire territory of Indonesia including foreign citizens except the diplomatic corps members and their families.

The method of data collection in a population census involves interviewing respondents and conducting e-census. Enumeration of the population uses the concept of "usual residence", which is the concept of "places where people usually live". De jure was applied to the permanent residents, while de facto was applied to non-permanent residents. The permanent residents were enumerated in place where they normally live, the non-permanent residents were enumerated where they were found by the enumerators, on the night of 'Census Date'. The non permanent residents include homeless people, ship crew, boat people, remote area community, and internally displaced persons. Those who had

apung, masyarakat terpencil /terasing, dan pengungsi. Bagi mereka yang mempunyai tempat tinggal tetap dan sedang bepergian ke luar wilayah lebih dari enam bulan, tidak dicacah di tempat tinggalnya, tetapi dicacah di tempat tujuannya. Untuk tahun yang tidak dilaksanakan sensus penduduk, data kependudukan diperoleh dari hasil proyeksi penduduk. Proyeksi penduduk merupakan suatu perhitungan ilmiah yang didasarkan pada asumsi dari komponen-komponen perubahan penduduk, yaitu kelahiran, kematian, dan migrasi. Proyeksi penduduk Indonesia 2010–2035 menggunakan data dasar penduduk hasil SP2010.

2. **Penduduk Labuhanbatu** adalah semua orang yang berdomisili di wilayah teritorial Indonesia selama 6 bulan atau lebih dan atau mereka yang berdomisili kurang dari 6 bulan tetapi bertujuan menetap.
3. **Laju pertumbuhan penduduk** adalah angka yang menunjukkan persentase pertambahan penduduk dalam jangka waktu tertentu.
4. **Kepadatan penduduk** adalah rasio banyaknya penduduk per kilometer persegi.

permanent residence and had been travelling away from their home for six months or more were not enumerated in their permanent place, but in the place where they were during the census.

For the periods where the population census is not conducted, population projection is done to estimate population during those years. The population projection is an estimate based on the demographic components, such as birth, death, and migration. Indonesia's 2010–2035 population projection used the 2010 Population Census as the base population.

2. **The population of Labuhanbatu** are all residents of the entire territory of Indonesia who have stayed for six months or longer, and those who intended to stay more than six months even though their length of stay is less than six months.
3. **The growth rate of population** is the number that show percentage of population growth within a specified period.
4. **Population density** is ratio of population per square kilometer.

5. **Rasio jenis kelamin** adalah perbandingan antara penduduk laki-laki dan penduduk perempuan pada suatu wilayah dan waktu tertentu. Biasanya dinyatakan dengan banyaknya penduduk laki-laki untuk 100 penduduk perempuan.
6. **Distribusi penduduk** adalah pola persebaran penduduk di suatu wilayah, baik berdasarkan batas-batas geografis maupun berdasarkan batas-batas administrasi pemerintahan.
7. **Komposisi penduduk** adalah pola persebaran penduduk menurut karakteristiknya, contoh: penduduk menurut kelompok umur, penduduk menurut jenis kelamin
8. **Rumah tangga** adalah seseorang atau sekelompok orang yang mendiami sebagian atau seluruh bangunan fisik/sensus dan biasanya tinggal bersama serta pengelolaan makan dari satu dapur. Yang dimaksud makan dari satu dapur adalah jika pengurusan kebutuhan sehari-harinya dikelola bersama-sama menjadi satu.
9. **Anggota rumah tangga** adalah semua orang yang tinggal di suatu rumah tangga, baik yang berada di rumah pada waktu pencacahan maupun yang sementara tidak ada.
5. **Sex ratio** is the ratio of males population to females population in a given area and time, usually expressed as the number of males for every 100 females.
6. **Population distribution** is the pattern of population distribution in an area, either by geographic boundaries or by government administrative boundaries.
7. **Population composition** is the pattern of population distribution by its characteristics, example: population by age group, population by sex
8. **Household** is an individual or group of people living in a physical/census building unit or part of it and usually commit on a common provision for food and other essentials of living. Common provision for food means one organising daily needs for all of household members.
9. **Household member** are those who usually lives in a household regardless of their location at the time of enumeration.

10. **Rata-rata anggota rumah tangga** adalah angka yang menunjukkan rata-rata jumlah anggota rumah tangga per rumah tangga.
11. **Penduduk usia kerja** adalah penduduk yang berumur 15 tahun ke atas.
12. **Angkatan kerja** adalah penduduk usia kerja (15 tahun ke atas) yang bekerja, punya pekerjaan namun sementara tidak bekerja, dan pengangguran.
13. **Bekerja** adalah kegiatan ekonomi yang dilakukan oleh seseorang dengan maksud memperoleh atau membantu memperoleh pendapatan atau keuntungan dan lamanya bekerja paling sedikit 1 jam secara terus menerus dalam seminggu yang lalu (termasuk pekerja keluarga tanpa upah yang membantu dalam suatu usaha/kegiatan ekonomi).
14. **Lapangan usaha** adalah bidang kegiatan dari pekerjaan/tempat bekerja di mana seseorang bekerja. Klasifikasi lapangan usaha mengikuti Klasifikasi Baku Lapangan Usaha Indonesia (KBLI) dalam 1 digit.
10. **Average household size** is the average number of household members per household.
11. **Working age population** is persons of 15 years and over.
12. **Labor force or economically active** are persons of 15 years and over, who in the previous week were working, temporarily absent from work but having jobs, and unemployment.
13. **Working** is economic activity conducted by a person and intended to earn income by doing work or helping to do work at least one hour continuously during the reference week (including unpaid family worker/s for any economic activity).
14. **Industry** is field of a person's activity or establishment. The classification of industries follows the Indonesia Standard Industrial Classification (KBLI) in one digit.

15. **Status pekerjaan** adalah kedudukan seseorang dalam unit usaha/kegiatan dalam melakukan pekerjaan.
15. **Employment status** is the status of a person at his place of work or establishment where he was employed.
16. **Buruh/karyawan/pegawai** adalah seseorang yang bekerja pada orang lain atau instansi/kantor/perusahaan secara tetap dengan menerima upah/gaji baik berupa uang maupun barang. Buruh yang tidak mempunyai majikan tetap, tidak digolongkan sebagai buruh/karyawan, tetapi sebagai pekerja bebas. Seseorang dianggap memiliki majikan tetap jika memiliki 1 (satu) majikan (orang/rumah tangga) yang sama dalam sebulan terakhir, khusus pada sektor bangunan batasannya tiga bulan. Apabila majikannya instansi/lembaga, boleh lebih dari satu.
16. **Employee** is a person who work permanently for other people or institution/office/ company and gains some money/cash or goods as wage/salary. Labor who have no permanent employer is not categorized as a laborer/ worker/employee but casual worker. A laborers in general is considered to have a permanent employer if he has the same employer during the past month, particularly for building construction sector is 3 months. If the employer is an institution, more than 1 (one) employer is allowed.
17. **Pekerja bebas** adalah seseorang yang bekerja pada orang lain/majikan/institusi yang tidak tetap (lebih dari 1 majikan dalam sebulan terakhir) di usaha pertanian baik berupa usaha rumah tangga maupun bukan usaha rumah tangga, ataupun di nonpertanian atas dasar balas jasa dengan menerima upah atau imbalan baik berupa uang maupun barang, dan baik dengan sistem pembayaran harian maupun borongan.
17. **Casual employee** is a person who does not work permanently for other people/employer/ institution (more than 1 employer during the last 1 month) in agricultural sector, either home industry or not home industry, or in non-agricultural sector based on remuneration paid with money or goods, and based on daily or contact payment system.

18. **Pekerja tak dibayar** adalah seseorang yang bekerja membantu usaha untuk memperoleh penghasilan/keuntungan yang dilakukan oleh salah seorang anggota rumah tangga atau bukan anggota rumah tangga tanpa mendapat upah/gaji baik berupa uang maupun barang.

18. **Unpaid worker** is a person who intended to work without pay, either with money or good, in an establishment run by other members of the family, relative or neighbour.

ULASAN

Pada tahun 2017, jumlah penduduk Labuhanbatu adalah sebanyak 478.593 jiwa dengan kepadatan penduduk sebesar 186 jiwa per km².

Jumlah penduduk terbanyak terdapat di Kecamatan Rantau Utara yaitu sebanyak 96.539 jiwa dengan kepadatan penduduk 858 jiwa per km², sedangkan penduduk paling sedikit berada di Kecamatan Pangkatan sebanyak 33.809 jiwa dengan kepadatan penduduk 95 jiwa per Km². Kecamatan Rantau Selatan merupakan Kecamatan yang paling padat penduduknya dengan kepadatan 1.176 jiwa per Km² dan Kecamatan Panai Tengah merupakan Kecamatan dengan kepadatan penduduk terkecil yaitu sebesar 82 jiwa per Km².

Jumlah penduduk Kabupaten Labuhanbatu dengan jenis kelamin laki-laki lebih banyak dibandingkan penduduk perempuan. Pada tahun 2017 jumlah penduduk laki-laki sebesar 241.800 jiwa, sedangkan penduduk perempuan sebanyak 236.793 jiwa dengan rasio jenis kelamin sebesar 102,11.

DESCRIPTION

In 2017, population of Labuhanbatu reached 478.593 with population density of 186 people per square kilometer.

The largest population size of Labuhanbatu Regency is on Subdistrict of Rantau Utara, which is 96.539 people with population density of 858 people per square kilometer, on the contrary Subdistrict of Pangkatan had the smallest population size with only 33.809 people and 95 people per kilometer. Subdistrict of Rantau Selatan had the most population density in Labuhanbatu Regency with 1.176 people per square kilometer, while Subdistrict of Panai Tengah had the least population density with only 82 people per square kilometer.

Male population in Labuhanbatu Regency is larger than female population. In 2017 the number of male population reached 241.800 compared to the number of female population of 236.793 brought on the sex ratio 102,11.

Jumlah pencari kerja yang terdaftar di Dinas Tenaga Kerja Kabupaten Labuhanbatu pada tahun 2017 adalah 593 orang, yang terdiri dari 257 tenaga kerja laki-laki dan 336 perempuan. Dari seluruh pencari kerja yang terdaftar tersebut, sebanyak 182 orang sudah ditempatkan, yang terdiri dari 30 orang laki-laki dan 152 orang perempuan.

Selama tahun 2017, di Kabupaten Labuhanbatu terdapat 4 izin kerja warga negara asing yang disetujui, yang bekerja di bidang kepemimpinan dan ketatalaksanaan.

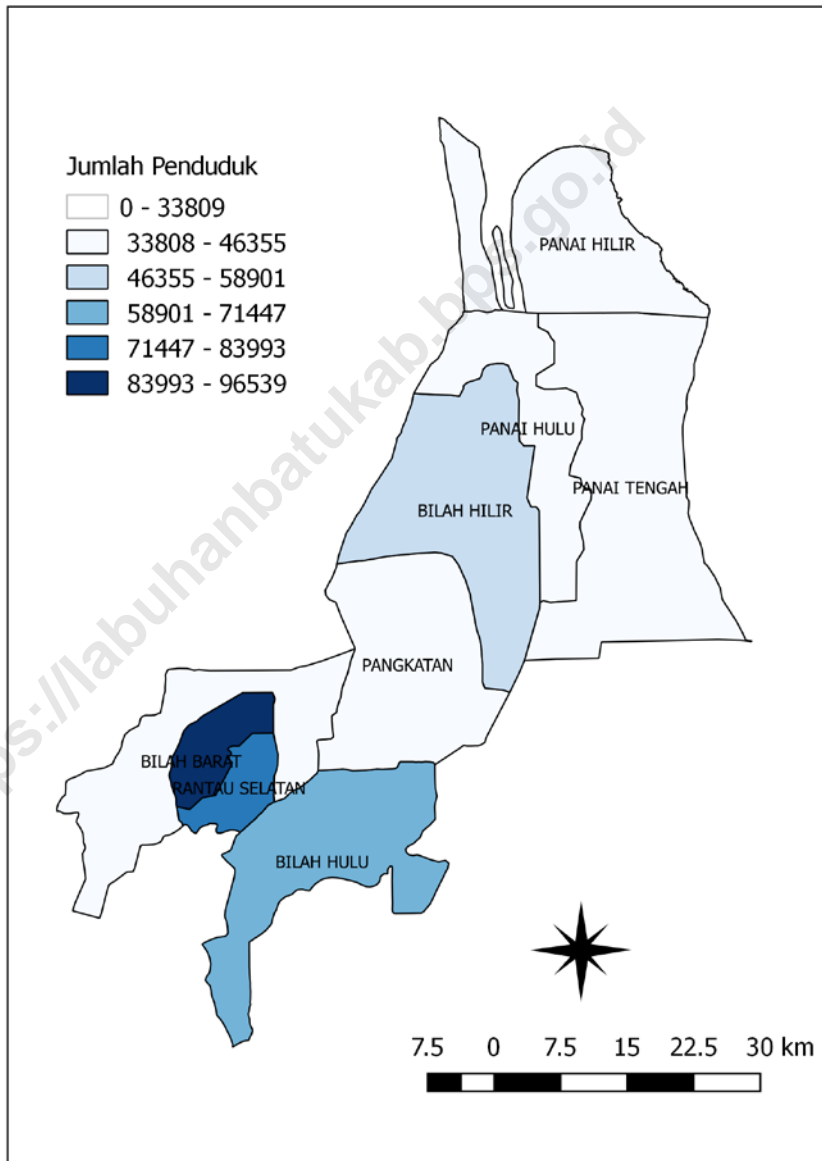
Sementara itu, terdapat 256 orang yang mengikuti latihan kerja aneka kejuruan di Kabupaten Labuhanbatu.

The number of registered job seekers in Manpower Service of Labuhanbatu Regency in 2017 was 593 people, consisted of 257 males and 336 females. From those registered job seekers, 182 persons were occupied, consist of 30 males and 152 females.

There were 4 approved working permit for foreign resident in Labuhanbatu Regency. All of them work as manager.

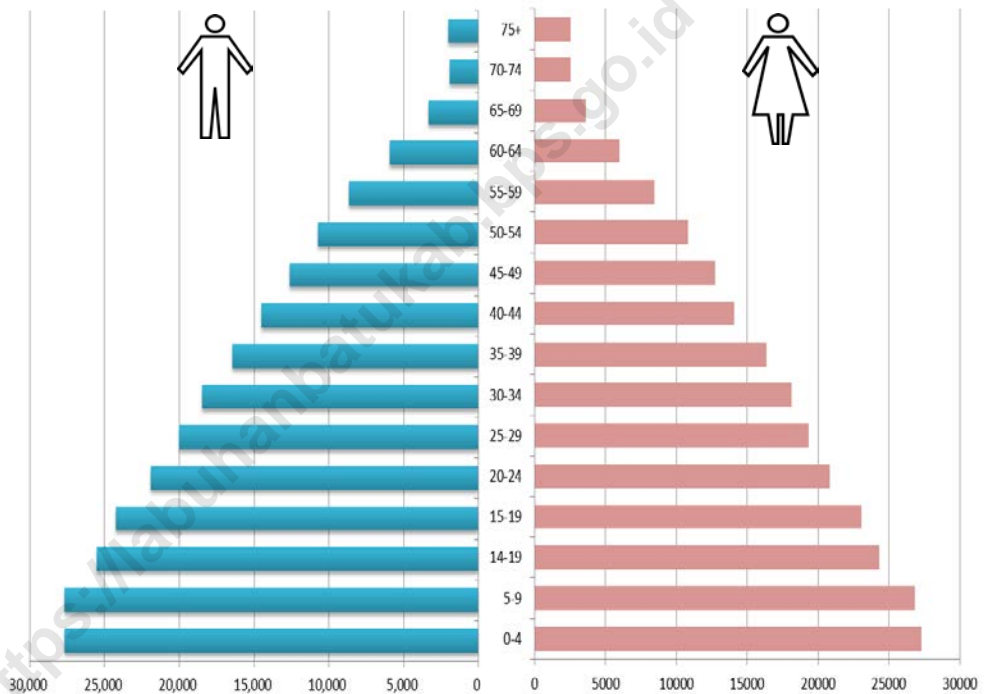
There were 256 vocational trainee who were joined various vocation in Labuhanbatu Regency.

Peta 2. Jumlah Penduduk di Kabupaten Labuhanbatu Menurut Kecamatan
Labuhanbatu Regency's Population by Subdistrict
2017



Grafik 1.
Chart

**Jumlah Penduduk di Kabupaten Labuhanbatu
Menurut Kelompok Umur**
Labuhanbatu Regency's Population by Age Groups
2017



Tabel 3.1.1
Table

**Luas Wilayah dan Jumlah Penduduk Menurut Kecamatan
di Kabupaten Labuhanbatu**
*Total Area and Number of Population in Labuhanbatu Regency
by Subdistrict*
2017

Kecamatan Subdistrict	Luas/ Area		Penduduk/ Population		Kepadatan Penduduk Population Density (orang/ Km ²)
	Km ²	%	Jumlah	%	
(1)	(2)	(3)	(4)	(5)	(6)
Bilah Hulu	293,23	11,45	63 615	13,29	216,95
Pangkalan	355,47	13,88	33 809	7,06	95,11
Bilah Barat	202,98	7,92	40 042	8,37	197,27
Bilah Hilir	430,83	16,82	52 548	10,98	121,97
Panai Hulu	276,31	10,79	39 142	8,18	141,66
Panai Tengah	483,74	18,89	39 779	8,31	82,23
Panai Hilir	342,03	13,35	37 488	7,83	109,60
Rantau Selatan	64,32	2,51	75 631	15,80	1 175,86
Rantau Utara	112,47	4,39	96 539	20,17	858,35
Labuhanbatu	2 561,38	100,00	478 593	100,00	186,85

Sumber / Source : BPS Kabupaten Labuhanbatu /
BPS - Statistics of Labuhanbatu Regency

Tabel 3.1.2
Table

**Jumlah Penduduk dan Laju Pertumbuhan Penduduk
di Kabupaten Labuhanbatu**
*Number of Population and Annual Growth Rate
in Labuhanbatu Regency*
1990, 2000, 2010

Kecamatan Subdistrict	Jumlah Penduduk/ Number of Population (Jiwa)			Laju Pertumbuhan Penduduk per Tahun Growth Rate (%)	
	1990	2000	2010	1990-2000	2000-2010
(1)	(2)	(3)	(4)	(5)	(6)
Bilah Hulu	157 531	46 300	56 388	-11,52	1,99
Pangkatan	x	28 239	31 738	x	1,17
Bilah Barat	x	25 831	33 753	x	2,71
Bilah Hilir	58 761	45 181	49 928	22,66	1,00
Panai Hulu	x	25 526	33 144	x	2,65
Panai Tengah	43 800	25 732	33 570	-5,18	2,69
Panai Hilir	27 694	32 651	35 811	1,66	0,93
Rantau Selatan	x	38 799	57 948	x	4,09
Rantau Utara	x	64 981	82 830	x	2,46
Labuhanbatu	287 786	333 240	415 110	3,56	2,22

Sumber / Source : BPS Kabupaten Labuhanbatu /
BPS - Statistics of Labuhanbatu Regency

Catatan/Note : x = masih tergabung dengan kecamatan induk

Tabel 3.1.3 Banyaknya Penduduk Menurut Kecamatan dan Jenis Kelamin
 di Kabupaten Labuhanbatu
Number of Population by Sex and Sex Ratio
2017

Kecamatan <i>Subdistrict</i>	Penduduk/ <i>Population</i> (orang)			Rasio Jenis Kelamin <i>Sex Ratio</i>
	Laki-laki <i>Male</i>	Perempuan <i>Female</i>	Jumlah <i>Total</i>	
(1)	(2)	(3)	(4)	(5)
Bilah Hulu	31 952	31 663	63 615	100,91
Pangkatan	17 095	16 714	33 809	102,28
Bilah Barat	20 355	19 687	40 042	103,39
Bilah Hilir	26 853	25 695	52 548	104,51
Panai Hulu	19 882	19 260	39 142	103,23
Panai Tengah	20 330	19 449	39 779	104,53
Panai Hilir	19 129	18 359	37 488	104,19
Rantau Selatan	38 150	37 481	75 631	101,78
Rantau Utara	48 054	48 485	96 539	99,11
Labuhanbatu	241 800	236 793	478 593	102,11

Sumber / Source : BPS Kabupaten Labuhanbatu /
 BPS - Statistics of Labuhanbatu Regency

Tabel 3.1.4 Banyaknya Penduduk, Rumah Tangga, dan Rata-rata Anggota Rumah Tangga di Kabupaten Labuhanbatu
Number of Population, Households, and Average of Household's Members in Labuhanbatu Regency
1990, 2000, 2010

Tahun Years	Penduduk Population (orang)	Rumah Tangga Households	Rata-rata Anggota Rumah Tangga Average of Household's Members
(1)	(2)	(3)	(4)
1990	287 786	-	-
2000	333 240	-	-
2010	415 110	93 943	4

Sumber / Source : BPS Kabupaten Labuhanbatu /
BPS - Statistics of Labuhanbatu Regency

Tabel 3.1.5 Banyaknya Penduduk Menurut Kelompok Umur dan Jenis Kelamin di Kabupaten Labuhanbatu
Table *Number of Population by Age Group and Sex in Labuhanbatu Regency 2017*

Kelompok Umur <i>Age Group</i>	Penduduk/ <i>Population</i> (orang)		
	Laki-laki <i>Male</i>	Perempuan <i>Female</i>	Jumlah <i>Total</i>
(1)	(2)	(3)	(4)
0 – 4	27 696	27 295	54 991
5 – 9	27 675	26 811	54 486
10 – 14	25 532	24 306	49 838
15 – 19	24 248	23 029	47 277
20 – 24	21 914	20 807	42 721
25 – 29	20 007	19 351	39 358
30 – 34	18 470	18 097	36 567
35 – 39	16 460	16 374	32 834
40 – 44	14 521	14 066	28 587
45 – 49	12 625	12 717	25 342
50 – 54	10 739	10 826	21 565
55 – 59	8 657	8 455	17 112
60 – 64	5 948	5 998	11 946
65 – 69	3 350	3 605	6 955
70 – 74	1 936	2 521	4 457
75 +	2 022	2 535	4 557
Jumlah/ <i>Total</i>	241 800	236 793	478 593

Sumber / Source : BPS Kabupaten Labuhanbatu /
 BPS - Statistics of Labuhanbatu Regency

Tabel 3.1.6 **Persentase Penduduk Menurut Suku Bangsa per Kecamatan**
Table Population Percentage by Ethnic and Subdistrict
2010 *)

Kecamatan <i>Subdistrict</i>	Suku Bangsa/ <i>Ethnic</i>					Lain- nya <i>Others</i>
	Melayu <i>Malay</i>	Batak <i>Batak</i>	Minang <i>Minang</i>	Jawa <i>Java</i>	Aceh <i>Aceh</i>	
(1)	(2)	(3)	(4)	(5)	(6)	(7)
Bilah Hulu	0,41	32,58	0,74	61,68	0,19	4,40
Pangkatan	0,94	45,51	0,58	49,35	0,15	3,47
Bilah Barat	0,15	56,71	0,20	41,69	0,05	1,20
Bilah Hilir	8,14	38,21	0,93	46,97	0,24	5,51
Panai Hulu	10,83	29,99	0,60	54,87	0,16	3,55
Panai Tengah	29,82	39,46	0,62	26,27	0,16	3,67
Panai Hilir	19,20	47,11	2,11	18,50	0,55	12,53
Rantau Selatan	1,82	59,66	0,60	34,18	0,16	3,58
Rantau Utara	2,36	50,72	2,22	30,99	0,57	13,14
Jumlah / <i>Total</i>	8,18	44,43	0,96	40,51	0,25	5,67

Sumber / Source : BPS Kabupaten Labuhanbatu /
 BPS - Statistics of Labuhanbatu Regency

*) Hasil Sensus Penduduk 2000 / Result from Population Census 2000

Tabel 3.1.7
Table

**Persentase Penduduk Menurut Agama Yang Dianut
per Kecamatan**
*Population Percentage by Religion and Subdistrict
2010 ^{*)}*

Kecamatan Subdistrict	Agama/ Religion					
	Islam Moslem	Protestan Protestant	Khatolik Chatolic	Budha Bhudism	Hindu Hindu	Lainnya Others
(1)	(2)	(3)	(4)	(5)	(6)	(7)
Bilah Hulu	83,19	12,37	3,13	0,98	0,26	0,07
Pangkalan	70,86	23,69	4,95	0,18	0,02	0,30
Bilah Barat	95,45	3,05	1,38	0,08	0,03	0,01
Bilah Hilir	75,49	20,06	4,10	0,06	0,03	0,26
Panai Hulu	95,28	3,39	1,15	0,17	0,01	-
Panai Tengah	83,23	13,70	2,61	0,45	-	0,01
Panai Hilir	81,34	11,10	2,88	4,53	0,15	-
Rantau Selatan	90,33	8,37	0,65	0,55	0,07	0,03
Rantau Utara	79,99	11,82	1,64	6,38	0,13	0,04
Labuhanbatu	83,91	11,95	2,49	1,49	0,08	0,08

Sumber / Source : BPS Kabupaten Labuhanbatu /
BPS - Statistics of Labuhanbatu Regency

Catatan/Note : ^{*)} Hasil Sensus Penduduk 2000/ Result from Population Census 2000

Tabel 3.1.8 Presentase Penduduk Perempuan Usia 10 Tahun Ke Atas yang Pernah Kawin Menurut Usia Perkawinan Pertama di Kabupaten Labuhanbatu
Proportion of Married Women Age 10 Years Old and Over by Age at First Marriage 2015 – 2017

Usia Perkawinan Pertama Age at First Marriage	Tahun/ Year 2015	Tahun/ Year 2016	Tahun/ Year 2017
(1)	(2)	(3)	(4)
≤ 16	3,69	6,02	5,80
17 – 24	84,59	74,95	75,29
25 +	11,72	19,03	18,91
Singular Mean at First Marriage (SMAM)	21,38	21,49	21,55

Sumber / Source : BPS Kabupaten Labuhanbatu /
BPS - Statistics of Labuhanbatu Regency

Tabel 3.1.9 **Persentase Penduduk Usia 10 Tahun Ke Atas Menurut Status Perkawinan di Kabupaten Labuhanbatu**
Proportion of Married Women Age 10 Years Old and Over by Age at First Marriage
2017

Umur Age	Belum Kawin Not Yet Married	Kawin Married	Cerai Hidup Divorce	Cerai Mati Death Divorce
(1)	(2)	(3)	(4)	(5)
Laki-laki/ <i>Male</i>	43,76	52,61	1,38	2,24
Perempuan/ <i>Female</i>	35,18	53,68	2,77	8,36
Jumlah	39,51	53,14	2,07	5,28

Sumber / Source : BPS Kabupaten Labuhanbatu /
BPS - Statistics of Labuhanbatu Regency

Tabel 3.2.1 Penduduk Berumur 15 Tahun Ke Atas Menurut Jenis Kegiatan Utama di Kabupaten Labuhanbatu
Population Aged 15 Years Old and Over by Type of Main Activity and Sex
2015 – 2017

Jenis Kegiatan Utama <i>Type of Main Activity</i>	2015	2016	2017
(1)	(2)	(3)	(4)
I. Angkatan Kerja <i>Economically Active</i>	184 323	-	179 994
1. Bekerja <i>Working</i>	163 324	-	167 225
2. Pengangguran Terbuka <i>Unemployment</i>	20 999	-	12 769
II. Bukan Angkatan Kerja <i>Not Economically Active</i>	123 157	-	140 563
1. Sekolah <i>Attending School</i>	34 269	-	43 878
2. Mengurus Rumah Tangga <i>Housekeeping</i>	73 583	-	78 903
3. Lainnya <i>Others</i>	15 305	-	17 782
Jumlah / Total	307 480	-	320 557
Tingkat Partisipasi Angkatan Kerja (TPAK)	59,95	-	56,15
Tingkat Pengangguran Terbuka (TPT)	11,39	-	7,09

Sumber / Source : Sakernas 2015, Sakernas Agustus 2017, BPS Kabupaten Labuhanbatu /
Labor Survey 2015 and August 2017, BPS - Statistics of Labuhanbatu Regency

Tabel 3.2.2 Penduduk Berumur 15 Tahun Ke Atas Menurut Jenis Kegiatan Utama dan Jenis Kelamin di Kabupaten Labuhanbatu
Population Aged 15 Years Old and Over by Type of Main Activity and Sex
2017

Jenis Kegiatan Utama <i>Type of Main Activity</i>		Laki-Laki <i>Male</i>	Perempuan <i>Female</i>	Jumlah <i>Total</i>
(1)		(2)	(3)	(4)
I.	Angkatan Kerja <i>Economically Active</i>	122 708	57 286	179 994
1.	Bekerja <i>Working</i>	114 954	52 271	167 225
2.	Pengangguran Terbuka <i>Unemployment</i>	7 754	5 015	12 769
II.	Bukan Angkatan Kerja <i>Not Economically Active</i>	38 818	101 745	140 563
1.	Sekolah <i>Attending School</i>	22 098	21 780	43 878
2.	Mengurus Rumah Tangga <i>Housekeeping</i>	3 890	75 013	78 903
3.	Lainnya <i>Others</i>	12 830	4 952	17 782
Jumlah / Total		161 526	159 031	320 557
Tingkat Partisipasi Angkatan Kerja (TPAK)		75,97	36,02	56,15
Tingkat Pengangguran Terbuka (TPT)		6,32	8,75	7,09

Sumber / Source : Sakernas Agustus 2017, BPS Kabupaten Labuhanbatu /
Labor Survey 2017, BPS - Statistics of Labuhanbatu Regency

Tabel 3.2.3 Penduduk Berumur 15 Tahun Ke Atas Yang Bekerja Menurut Kelompok Umur dan Jenis Kelamin di Kabupaten Labuhanbatu
Number of Population Aged 15 Years Old and Over Who Worked by Age Group and Sex in Labuhanbatu Regency
2017

Kelompok Umur <i>Age Group</i>	Laki-Laki <i>Male</i>	Perempuan <i>Female</i>	Jumlah <i>Total</i>
(1)	(2)	(3)	(4)
15 – 19	4 379	1 843	6 222
20 – 24	12 210	5 387	17 597
25 – 29	14 817	9 155	23 972
30 – 34	15 049	4 689	19 738
35 – 39	18 417	7 830	26 247
40 – 44	13 646	6 244	19 890
45 – 49	12 135	3 988	16 123
50 – 54	9 700	6 460	16 160
55 – 59	7 888	3 013	10 901
60 +	6 713	3 662	10 375
Jumlah/ Total	114 954	52 271	167 225

Sumber / Source : Sakernas Agustus 2017, BPS Kabupaten Labuhanbatu /
Labor Survey 2017, BPS - Statistics of Labuhanbatu Regency

Tabel 3.2.4 Penduduk Berumur 15 Tahun Ke Atas Yang Bekerja Menurut Lapangan Pekerjaan Utama dan Jenis Kelamin di Kabupaten Labuhanbatu
Population 15 Years of Age and Over Who Worked by Main Industry and Sex in Labuhanbatu Regency
2017

Lapangan Pekerjaan <i>Type of Main Industry</i>	Laki-Laki <i>Male</i>	Perempuan <i>Female</i>	Jumlah <i>Total</i>
(1)	(2)	(3)	(4)
1. Pertanian/ <i>Agriculture</i>	62 834	11 640	74 474
2. Manufaktur/ <i>Manufacture</i>	9 360	2 635	11 995
3. Jasa/ <i>Services</i>	42 760	37 996	80 756
Jumlah/ <i>Total</i>	114 954	52 271	167 225

Sumber / Source : Sakernas Agustus 2017, BPS Kabupaten Labuhanbatu /
Labor Survey 2017, BPS - Statistics of Labuhanbatu Regency

Tabel 3.2.5 Jumlah Penduduk 15 Tahun Ke Atas Termasuk Pengangguran Terbuka Menurut Pendidikan Tertinggi yang Ditamatkan dan Jenis Kelamin di Kabupaten Labuhanbatu

Population 15 Years of Age Who Were Categorized Unemployment by Educational Attainment and Sex in Labuhanbatu Regency 2017

Jenis Pendidikan yang Ditamatkan <i>Level of Educational Attainment</i>	Laki-Laki <i>Male</i>	Perempuan <i>Female</i>	Jumlah <i>Total</i>
(1)	(2)	(3)	(4)
SD ke bawah <i>Elementary or Below</i>	578	-	538
SLTP <i>Junior High School</i>	224	493	717
SMA <i>Senior High School</i>	5 934	4 340	10 274
SMK <i>Senior High School</i>	494	182	676
Diploma I/II/III <i>Diploma</i>	-	-	-
D IV/ Universitas <i>Academy/ University</i>	564	-	564
Jumlah/ Total	7 754	5 015	12 769

Sumber / Source : Sakernas Agustus 2017, BPS Kabupaten Labuhanbatu /
Labor Survey 2017, BPS - Statistics of Labuhanbatu Regency

Tabel 3.2.6 Banyaknya Pencari Kerja yang Terdaftar dan yang Dapat Ditempatkan Menurut Tingkat Pendidikan yang Ditamatkan dan Jenis Kelamin di Kabupaten Labuhanbatu
Number of Registered Job Applicants and Occupied by Education Level and Sex
2017

Tingkat Pendidikan <i>Education Level</i>	Terdaftar <i>Registered</i>			Ditempatkan <i>Occupied</i>		
	Laki-laki <i>Male</i>	Perempuan <i>Female</i>	Jumlah <i>Total</i>	Laki-laki <i>Male</i>	Perempuan <i>Female</i>	Jumlah <i>Total</i>
(1)	(2)	(3)	(4)	(5)	(6)	(7)
SD ke bawah <i>Elementary or Below</i>	-	-	-	-	-	-
SLTP <i>Junior High School</i>	1	-	1	-	-	-
SLTA ke atas <i>Senior High School or Above</i>	256	336	592	30	152	182
Jumlah / Total	257	336	593	30	152	182

Sumber/Source : Dinas Tenaga Kerja Kabupaten Labuhanbatu /
 Manpower Service of Labuhanbatu Regency

Tabel 3.2.7
Table

Jumlah Lowongan Kerja Menurut Status, Jenis Kelamin dan Sektor Lapangan Usaha
Number of Job Vacancy by Status, Sex and Industrial Origin
2017

	Lapangan Usaha <i>Industrial Origin</i>	Terdaftar <i>Registered</i>		Sudah Dipenuhi <i>Filled</i>		Belum Dipenuhi <i>Not Filled Yet</i>	
		Pria <i>Male</i>	Wanita <i>Female</i>	Pria <i>Male</i>	Wanita <i>Female</i>	Pria <i>Male</i>	Wanita <i>Female</i>
	(1)	(2)	(3)	(4)	(5)	(6)	(7)
1.	Pertanian, Peternakan dan Perikanan <i>Agriculture, Livestock and Fishery</i>	1	-	1	-	-	-
2.	Pertambangan dan Penggalian <i>Mining and Quarrying</i>	2	-	2	-	-	-
3.	Industri Pengolahan <i>Manufacturing</i>	-	1	-	1	-	-
4.	Listrik, Gas dan Air <i>Electricity, Gas & Water Supply</i>	-	-	-	-	-	-
5.	Bangunan <i>Construction</i>	-	-	-	-	-	-
6.	Perdagangan, Hotel dan Restoran <i>Trade, Hotel and Restaurant</i>	1	-	1	-	-	-
7.	Angkutan, Pergudangan dan Komunikasi <i>Transportation, Warehousing and Communication</i>	-	-	-	-	-	-
8.	Keuangan, Asuransi dan Jasa Persewaan / <i>Financial, Insurance and Rental Service</i>	-	1	-	1	-	-
9.	Jasa Kemasyarakatan, Sosial dan Perseorangan / <i>Public, Social and Individual Service</i>	1	-	1	-	-	-
10	Lainnya <i>Others</i>	25	150	25	150	-	-

Sumber/Source : Dinas Tenaga Kerja Kabupaten Labuhanbatu /
Manpower Service of Labuhanbatu Regency

Tabel 3.2.8 Jumlah Pencari Kerja Terdaftar dan Belum Ditempatkan Serta Lowongan yang Belum Dipenuhi Menurut Jabatan (orang)
Number of Unoccupied Registered Job Seeker and Job Vacancy by Occupation (person)
2017

Jabatan <i>Occupation</i>	Pencari Kerja yang Belum Ditempatkan <i>Unoccupied Job Seeker</i>		Lowongan Kerja yang Belum Dipenuhi <i>Unoccupied Job Vacancy</i>	
	Pria <i>Male</i>	Wanita <i>Female</i>	Pria <i>Male</i>	Wanita <i>Female</i>
(1)	(2)	(3)	(4)	(5)
1. Orang-orang yang bekerja Profesional, Ahli Teknik dan Tenaga Sejenisnya <i>Professionalist and Technician</i>	48	25	-	-
2. Orang-orang yang bekerja di bidang kepemimpinan dan ketatalaksanaan <i>Manager</i>	1	-	-	-
3. Orang-orang yang bekerja di bidang administrasi, tata usaha dan lain-lain sejenisnya / <i>Clerical Worker</i>	98	83	-	-
4. Orang-orang yang bekerja di bidang penjualan / <i>Sales Worker</i>	28	27	-	-
5. Orang-orang yang bekerja di bidang jasa / <i>Service Worker</i>	-	-	-	-
6. Orang-orang yang bekerja di bidang pertanian, peternakan, kehutanan, perkebunan / <i>Farmer</i>	20	17	-	-
7. Orang-orang yang bekerja di bidang produksi dan sejenisnya, operator alat-alat pengangkutan dan pekerja kasar <i>Production Worker</i>	32	32	-	-
Jumlah / Total	227	184	-	-

Sumber/Source : Dinas Tenaga Kerja Kabupaten Labuhanbatu /
Manpower Service of Labuhanbatu Regency

Tabel 3.2.9
Table

**Jumlah Tenaga Kerja Warga Negara Asing Menurut
Izin Kerja dan Kewarganegaraan (orang)**
Number of Foreign by Working Permit and Citizenship (person)
2017

Kewarganegaraan <i>Citizenship</i>	Permohonan <i>Application</i>	Disetujui <i>Approved</i>
(1)	(2)	(3)
1. Tionghoa RRC <i>People Republic of China</i>	-	-
2. Tionghoa bukan RRC <i>China Non People Republic</i>	-	-
3. India <i>Indian</i>	-	-
4. Jepang <i>Japanese</i>	-	-
5. Malaysia <i>Malaysian</i>	4	4
6. Belanda <i>Dutch</i>	-	-
7. Inggris <i>British</i>	-	-
8. Philipina <i>Philippines</i>	-	-
9. Amerika Serikat <i>USA</i>	-	-
10. Timur Tengah <i>Middle East</i>	-	-
11. Thailand <i>Thailand</i>	-	-
12. Negara Lainnya <i>Other Country</i>	-	-
Jumlah / Total	4	4

Sumber/Source : Dinas Tenaga Kerja Kabupaten Labuhanbatu /
Manpower Service of Labuhanbatu Regency

Tabel 3.2.10
Table

**Jumlah Tenaga Kerja Warga Negara Asing Menurut
Izin Kerja dan Jabatan (orang)**
Number of Foreign Resident by Working Permit and Occupation (person)
2017

Jabatan <i>Occupation</i>	Permohonan <i>Application</i>	Disetujui <i>Approved</i>
(1)	(2)	(3)
1. Tenaga Profesional dan Teknis <i>Professional and Technician</i>	-	-
2. Orang-orang yang bekerja di bidang kepemimpinan dan ketatalaksanaan <i>Manager</i>	4	4
3. Pejabat pelaksana, tenaga tata usaha <i>Clerical Workers</i>	-	-
4. Tenaga pelaksana penjualan dan pembelian <i>Sales Workers</i>	-	-
5. Tenaga jasa usaha <i>Service Workers</i>	-	-
6. Tenaga usaha pertanian, peternakan, kehutanan, perikanan dan perburuan <i>Farmer</i>	-	-
7. Tenaga produksi <i>Production Workers</i>	-	-
8. Lainnya (tenaga kerja yang tidak dapat diklasifikasikan dalam jabatan) <i>Other Unclassified Workers</i>	-	-
Jumlah / Total	4	4

Sumber/Source : Dinas Tenaga Kerja Kabupaten Labuhanbatu /
Manpower Service of Labuhanbatu Regency

Tabel 3.2.11 Jumlah Perusahaan dan Tenaga Kerja Terdaftar Sesuai UU No.7 Tahun 1981 dan yang Terkena PHK Menurut Kecamatan
Number of Enterprises and Registered Employees Appropriate with 'UU No.7 1981' and Severed Contract Workers by Subdistrict 2017

Kecamatan Subdistrict	Jumlah Perusahaan Number of Enterprises	Tenaga Kerja Terdaftar Registered Employees (Orang / Person)	Tenaga Kerja Terkena PHK Severed Contract Workers (Orang / Person)
(1)	(2)	(3)	(4)
Bilah Hulu	-	-	12
Pangkatan	-	-	16
Bilah Barat	-	-	31
Bilah Hilir	-	-	41
Panai Hulu	-	-	2
Panai Tengah	-	-	18
Panai Hilir	-	-	-
Rantau Selatan	-	-	233
Rantau Utara	-	-	216
Jumlah / Total	-	-	569

Sumber/Source : Dinas Tenaga Kerja Kabupaten Labuhanbatu /
 Manpower Service of Labuhanbatu Regency

Tabel 3.2.12
Table

**Jumlah Perusahaan dan Tenaga Kerja yang Ikut Dalam
Jamsostek Menurut Kecamatan**
*Number of Enterprises and Employees Accompany
in 'Jamsostek' by Subdistrict*
2017

Kecamatan <i>Subdistrict</i>	Jumlah Perusahaan <i>Number of Enterprises</i>			Jumlah Tenaga Kerja <i>Number of Employees</i> (Orang / Person)
	Kecil <i>Small</i>	Menengah <i>Medium</i>	Besar <i>Large</i>	
(1)	(2)	(3)	(4)	(5)
Bilah Hulu	9	1	5	902
Pangkatan	1	3	1	409
Bilah Barat	5	-	1	201
Bilah Hilir	3	7	13	4 705
Panai Hulu	2	-	-	2
Panai Tengah	4	-	4	764
Panai Hilir	1	-	-	1
Rantau Selatan	43	6	2	853
Rantau Utara	127	11	6	2 205
Jumlah / Total	195	28	32	10 042

Sumber/Source : Dinas Tenaga Kerja Kabupaten Labuhanbatu /
Manpower Service of Labuhanbatu Regency

Tabel 3.2.13
Table

Jumlah Peserta Latihan Kerja Menurut Kejuruan
Number of Vocational Trainee by Vocation
2015 – 2017

Kejuruan/ Vocation	Tahun/ Year		
	2015	2016	2017
(1)	(2)	(3)	(4)
1. Otomotif <i>Automotive</i>	-	-	-
2. Teknik Mekanik <i>Mechanical Tehnic</i>	-	-	-
3. Listrik <i>Electricity</i>	-	-	-
4. Bangunan <i>Construction</i>	-	-	-
5. Aneka Kejuruan <i>Various Vocation</i>	56	144	256
6. Pertanian <i>Agriculture</i>	-	-	-
7. Tata Niaga <i>Commerce</i>	-	-	-
8. Perhotelan <i>Hotel</i>	-	-	-
Jumlah/ Total	56	144	256

Sumber/Source : Dinas Tenaga Kerja Kabupaten Labuhanbatu /
Manpower Service of Labuhanbatu Regency

Sosial

Social

4

Angka Partisipasi Sekolah

99,80 7 – 12 tahun

96,44 13 – 15 tahun

76,28 16 – 18 tahun

18,42 19 – 24 tahun



SD Negeri

242

SMP Negeri

31


SMA Negeri

15



Obat Generik

43,19%



Dokter Umum

99 Orang

Dokter Spesialis

51 Orang

Dokter Gigi

14 Orang



<https://nebuhanadukab.bps.go.id>

PENJELASAN TEKNIS

1. **Jalur Pendidikan di Indonesia** terdiri atas 1) pendidikan formal, 2) pendidikan nonformal, dan 3) pendidikan informal yang ketiganya dapat saling melengkapi dan memperkaya (Undang-Undang No. 20 Tahun 2013 tentang Sistem Pendidikan Nasional).
2. **Jenjang Pendidikan Formal** terdiri atas pendidikan dasar, pendidikan menengah, dan pendidikan tinggi. Jenis pendidikan yang diajarkan mencakup pendidikan umum, kejuruan, akademik, profesi, vokasi, keagamaan, dan khusus.
 - a. Pendidikan Dasar berbentuk Sekolah Dasar (SD) dan Madrasah Ibtidaiyah (MI) atau bentuk lain yang sederajat serta Sekolah Menengah Pertama (SMP) dan Madrasah Tsanawiyah (MTs), atau bentuk lain yang sederajat.
 - b. Pendidikan Menengah berbentuk Sekolah Menengah Atas (SMA), Madrasah Aliyah (MA), Sekolah Menengah Kejuruan (SMK), dan Madrasah Aliyah Kejuruan (MAK), atau bentuk lain yang sederajat.

TECHNICAL NOTES

1. ***The Education System in Indonesia consists of 1) a formal education, 2) non-formal education, and 3) informal education, where all those three can be complementary and enriching (Law No. 20 Year 2013 about The National Education System).***
2. ***The Formal Education Level consists of primary education, secondary education, and high education. The kind of education that taught consists of general education, vocational, academic, professional, religious, and specific education.***
 - a. *The Primary Education consists of Elementary School and Islamic Elementary School or other equivalent forms and Junior High School and MTs, or other equivalent forms.*
 - b. *The Secondary Education consists of the Senior High School, Islamic Senior High School, Vocational School, and Vocational Madrasah Aliyah, or other equivalent forms.*

- c. Pendidikan Tinggi merupakan jenjang pendidikan setelah pendidikan menengah yang mencakup program pendidikan diploma, sarjana, magister, spesialis, dan doktor yang diselenggarakan oleh perguruan tinggi. Perguruan tinggi dapat berbentuk akademi, politeknik, sekolah tinggi, institut, atau universitas.
- c. *The High Education consists of the education level after the secondary education that consists of diplomas, bachelor, master, specialist, and doctoral degrees that are held by the college. The colleges can be academy, polytechnic, high school, institute, or university.*
3. Untuk mengukur kemiskinan, BPS menggunakan konsep kemampuan memenuhi kebutuhan dasar (*basic needs approach*). Dengan pendekatan ini, kemiskinan dipandang sebagai ketidakmampuan dari sisi ekonomi untuk memenuhi kebutuhan dasar makanan dan bukan makanan yang diukur dari sisi pengeluaran. Metode yang digunakan adalah menghitung Garis Kemiskinan (GK), yang terdiri dari dua komponen yaitu Garis Kemiskinan Makanan (GKM) dan Garis Kemiskinan Non-Makanan (GKNM). Penghitungan Garis Kemiskinan dilakukan secara terpisah untuk daerah perkotaan dan perdesaan.
3. *To measure poverty, BPS-Statistics Indonesia has used the concept of basic needs approach. Therefore, poverty is viewed as economic inability to fulfill food and non-food basic needs which are measured by consumption/expenditure. The method used is calculating poverty line, which consists of two components that are Food Poverty Line (FPL) and Non-Food Poverty Line (NFPL). The poverty line was calculated separately for urban and rural areas.*
4. **Penduduk miskin** adalah penduduk yang memiliki rata-rata pengeluaran per kapita per bulan di bawah Garis Kemiskinan.
4. *A person whose expenditure per capita per month is below the poverty line is considered to be poor.*

5. **Garis Kemiskinan Makanan (GKM)** merupakan nilai pengeluaran kebutuhan minimum makanan yang disetarakan dengan 2.100 kkalori per kapita per hari. Garis Kemiskinan Non-Makanan (GKNM) adalah kebutuhan minimum untuk perumahan, sandang, pendidikan, kesehatan, dan kebutuhan dasar lainnya.
6. Ukuran Kemiskinan
- Head Count Index (HCI- P_0)** adalah persentase penduduk miskin yang berada di bawah Garis Kemiskinan (GK).
 - Indeks Kedalaman Kemiskinan (Poverty Gap Index- P_1)** merupakan ukuran rata-rata kesenjangan pengeluaran masing-masing penduduk miskin terhadap garis kemiskinan. Semakin tinggi nilai indeks, semakin jauh rata-rata pengeluaran penduduk dari garis kemiskinan.
 - Indeks Keparahan Kemiskinan (Poverty Severity Index- P_2)** memberikan gambaran mengenai penyebaran pengeluaran di antara penduduk miskin. Semakin tinggi nilai indeks, semakin tinggi ketimpangan pengeluaran di antara penduduk miskin.
5. *The Food Poverty Line refers to the daily minimum requirement of 2,100 kcal per capita per day. The Non-Food Poverty Line refers to the minimum requirement for household necessities for clothing, education, health, and other basic individual needs.*
6. *Poverty Measures*
- Head Count Index (HCI- P_0) simply measures the percentage of the population that is counted as poor, often denoted by P_0 .*
 - Poverty Gap Index- P_1 measures the extent to which individuals fall below the poverty line (the poverty gaps) as a proportion of the poverty line. Higher value of the index shows that the gap between average expenditure of the poor and the poverty line is wider.*
 - Poverty Severity Index- P_2 describes inequality among the poor. This is simply a weighted sum of poverty gaps (as a proportion of the poverty line), where the weights are the proportionate poverty gaps themselves. Hence, by squaring the poverty gap index, the measure implicitly puts more weight on observations that fall*

Foster-Greer-Thorbecke (1984) merumuskan suatu ukuran yang digunakan untuk mengukur tingkat kemiskinan sebagai berikut:

$$P_a = \frac{1}{n} \sum_{i=1}^q \left[\frac{z - y_i}{z} \right]^a$$

dimana:

$a=0, 1, 2$

z =Garis kemiskinan

y_i =Rata-rata pengeluaran perkapita sebulan penduduk yang berada di bawah garis kemiskinan ($i=1,2,\dots,q$), $y_i < z$

q =Banyaknya penduduk yang berada di bawah garis kemiskinan

n =Jumlah penduduk

Jika $a=0$, diperoleh *Head Count Index* (P_0), jika $a=1$ diperoleh indeks kedalaman kemiskinan (*Poverty Gap Index*- P_1) dan jika $a=2$ disebut indeks keparahan kemiskinan (*Poverty Severity Index*- P_2).

well below the poverty line. Higher value of the index shows that inequality among the poor is higher.

Foster-Greer-Thorbecke (1984) developed poverty measures that may be written as:

$$P_a = \frac{1}{n} \sum_{i=1}^q \left[\frac{z - y_i}{z} \right]^a$$

where:

$a=0, 1, 2$

z =the poverty line

y_i =Average expenditure per capita per month of the poor ($i=1,2,\dots,q$), $y_i < z$

q =the number of poor

n =the total population

if $a=0$ is obtained Head Count Index (P_0), if $a=1$ is obtained Poverty Gap Index- P_1 , and if $a=2$ is obtained Poverty Severity Index- P_2 .

7. **Indeks Pembangunan Manusia (IPM)** menjelaskan bagaimana penduduk dapat mengakses hasil pembangunan dalam memperoleh pendapatan, kesehatan, pendidikan dan sebagainya. IPM diperkenalkan oleh UNDP pada tahun 1990 dan dipublikasikan secara berkala dalam laporan tahunan Human Development Report (HDR). IPM dibentuk oleh 3 (tiga) dimensi dasar: Umur panjang dan hidup sehat; pengetahuan; dan standar hidup layak.
7. ***The Human Development Index (HDI)** explains how people can access development results in obtaining income, health, education and so forth. HDI was introduced by United Nations Development Programme (UNDP) in 1990 and published periodically in the annual report of the Human Development Report. HDI was formed by three basic dimensions: a long and healthy life; knowledge; and a decent standard of living.*

ULASAN

Tahun 2017, jumlah Sekolah Dasar (SD) Negeri yang ada di Kabupaten Labuhanbatu sebanyak 244 unit, dengan 2.585 orang guru dan 51.786 murid yang terdiri dari 26.777 murid laki-laki dan 25.009 murid perempuan. Rasio murid-guru SD Negeri sebesar 20,03.

Sekolah Menengah Pertama (SMP) Negeri ada sebanyak 31 unit, dengan 725 orang guru dan 13.722 murid yang terdiri dari 6.667 murid laki-laki dan 7.055 murid perempuan. Rasio murid-guru untuk SMP sebesar 18,93.

Sekolah Menengah Atas (SMA) Negeri yang ada sebanyak 15 unit, dengan 517 orang guru dan 9.690 murid. Sekolah Menengah Kejuruan (SMK) Negeri yang ada sebanyak 7 unit, dengan 259 guru dan 4.078 murid.

Di Kabupaten Labuhanbatu, terdapat 6 Rumah Sakit, 13 Puskesmas, 540 Posyandu, dan 51 klinik yang tersebar di 9 kecamatan. Tenaga medis yang tersedia yaitu dokter umum sebanyak 99 orang, dokter gigi 14 orang, dan dokter spesialis 51 orang. Sementara bidan sebanyak 492 orang dan perawat sebanyak 505 orang.

Jumlah Pasangan Usia Subur (PUS) pada tahun 2017 yang tercatat ada 85.033 pasangan. Jumlah akseptor KB aktif pada tahun 2017 sebanyak 63.795 pasangan. Sedangkan alat kontrasepsi yang digunakan di antaranya adalah Pil 21.953 pengguna, Suntik 19.238 pengguna, Implant 12.247 pengguna, IUD 4.107 pengguna, dan kondom 3.500 pengguna.

Jumlah sarana ibadah di Kabupaten Labuhanbatu cukup memadai. Jumlah Mesjid ada 491 buah, Musholla 182 buah, Gereja Protestan 137 buah, Gereja Katolik 36 buah, dan tidak ada Kuil/ Vihara.

DESCRIPTION

In the year of 2017, there were 244 Public Primary Schools with 2.585 teachers and 51.786 students consist of 26.777 boys and 25.009 girls. Teacher-student ratio was 20,03

There were 31 Public Junior High Schools with 725 teachers and 13.722 students consist of 6.667 boys and 7.055 girls. Teacher-student ratio was 18,93.

There were 15 Public Senior High Schools with 517 teachers and 9.690 student. There were also 7 Public Vocational High School with 259 teachers and 4.078 students.

There were 6 hospital, 13 Puskesmas and 540 Posyandu, and 51 clinics in Labuhanbatu Regency that spreads over 9 Subdistricts.

There were 99 doctors, 14 dentists and 51 specialist. There were also 492 midwives and 505 nurses.

Number of fertile couples in Labuhanbatu Regency in 2017 were 85.033 couples. Number of active family planning acceptor were 63.795 couples. Pill was the most favorable contraceptive alternative, used by 21.953 users, then injection used by 19.238 users, implant used by 12.247 users, IUD used by 4.107 users, and condom used by 3.500 users.

The comparison between number of religious facilities and population in 2017 was sufficient enough. There were 491 Mosques, 182 Small Mosques, 137 Christian Churches, 36 Catholic Churches, and none Temples/Viharas.

Tabel 4.1.1
Table

Angka Partisipasi Sekolah di Kabupaten Labuhanbatu
School Participation Rate of Labuhanbatu Regency
2015 – 2017

Angka Partisipasi Sekolah <i>School Participation Rate</i>	Tahun/ Year 2015	Tahun/ Year 2016	Tahun/ Year 2017
(1)	(2)	(3)	(4)
7 – 12	100,00	99,17	99,80
13 – 15	96,12	97,27	96,44
16 – 18	74,03	68,21	76,28
19 – 24	17,67	21,26	18,42

Sumber / Source : BPS Kabupaten Labuhanbatu /
BPS - Statistics of Labuhanbatu Regency

Tabel 4.1.2 Angka Partisipasi Murni (APM) dan Angka Partisipasi Kasar (APK)
Menurut Jenjang Pendidikan di Kabupaten Labuhanbatu
Pure Participation Rate and Gross Participation Rate
of Labuhanbatu Regency
2017

Jenjang Pendidikan <i>Level of Education</i>	APM <i>Pure Participation Rate</i>	APK <i>Gross Participation Rate</i>
(1)	(2)	(3)
SD/MI <i>Elementary School</i>	97,32	107,22
SMP/MTs <i>Junior High School</i>	86,83	101,07
SMA/MA <i>Senior High School</i>	64,65	82,38
Diploma/Sarjana <i>Diploma/Bachelor</i>	13,26	16,28

Sumber / Source : BPS Kabupaten Labuhanbatu /
BPS - Statistics of Labuhanbatu Regency

Tabel 4.1.3 **Banyaknya Sekolah, Murid, Guru dan Rasio Murid-Guru Taman Kanak-Kanak/Raudatul Athfal/Bustanul Athfal di Kabupaten Labuhanbatu**
Number of School, Students, Teacher, and Student-Teacher Ratio of Kindergarten School in Labuhanbatu Regency
2013 – 2017

Tahun Years	Sekolah School	Murid/ Students			Guru/ Teacher			Rasio Murid- Guru
		Pria Male	Wanita Female	Jumlah Total	Pria Male	Wanita Female	Jumlah Total	
(1)	(2)	(3)	(4)	(5)	(6)	(7)	(8)	(9)
2013	26	685	601	1 286	-	104	104	12,37
2014	33	935	1 200	2 135	6	169	175	12,20
2015 ^{*)}	-	-	-	-	-	-	-	-
2016 ^{*)}	-	-	-	-	-	-	-	-
2017	250	4 045	4 046	8 091	89	688	777	10,41

Sumber/ Source : Dinas Pendidikan Kabupaten Labuhanbatu /
 Education Office of Labuhanbatu Regency

Catatan/Note : ^{*)} Data tidak tersedia

Tabel 4.1.4 Banyaknya Sekolah, Guru dan Murid Taman Kanak-Kanak/ Raudhatul Athfal (RA)/ Bustanul Athfal (BA) Menurut Kecamatan di Kabupaten Labuhanbatu
Number of School, Teacher, and Students of Kindergarten/ Raudhatul Athfal (RA)/ Bustanul Athfal (BA) by Subdistrict in Labuhanbatu Regency 2017

Kecamatan Subdistrict	Sekolah School	Murid/ Students			Guru/ Teacher			Rasio Murid- Guru
		Pria Male	Wanita Female	Jumlah Total	Pria Male	Wanita Female	Jumlah Total	
(1)	(2)	(3)	(4)	(5)	(6)	(7)	(8)	(9)
Bilah Hulu	33	486	472	958	13	88	101	9,49
Pangkatan	23	398	402	800	1	73	74	10,81
Bilah Barat	25	399	395	794	17	68	85	9,34
Bilah Hilir	28	418	455	873	8	66	74	11,80
Panai Hulu	20	394	408	802	4	53	57	14,07
Panai Tengah	24	396	408	804	12	46	58	13,86
Panai Hilir	22	386	351	737	15	58	73	10,10
Rantau Selatan	27	333	356	689	12	82	94	7,33
Rantau Utara	48	835	799	1 634	7	154	161	10,15
Labuhanbatu	250	4 045	4 046	8 091	89	688	777	10,41

Sumber/ Source : Dinas Pendidikan Kabupaten Labuhanbatu /
Education Office of Labuhanbatu Regency

Tabel 4.1.5 Banyaknya Sekolah, Murid, Guru dan Rasio Murid-Guru Sekolah Dasar (SD) Negeri Menurut Kecamatan di Kabupaten Labuhanbatu
Number of School, Students, Teacher, and Student-Teacher Ratio of Public Primary School by Subdistrict in Labuhanbatu Regency 2017

Kecamatan Subdistrict	Sekolah School	Murid/ Students			Guru/ Teacher			Rasio Murid- Guru
		Pria Male	Wanita Female	Jumlah Total	Pria Male	Wanita Female	Jumlah Total	
(1)	(2)	(3)	(4)	(5)	(6)	(7)	(8)	(9)
Bilah Hulu	45	3 737	3 555	7 292	82	339	421	17,32
Pangkatan	28	2 276	2 094	4 370	52	198	250	17,48
Bilah Barat	29	2 981	2 773	5 754	60	244	304	18,93
Bilah Hilir	29	3 446	3 260	6 706	60	256	316	21,22
Panai Hulu	22	2 240	2 074	4 314	53	161	214	20,16
Panai Tengah	23	2 113	1 877	3 990	37	170	207	19,28
Panai Hilir	24	2 550	2 550	5 100	66	133	199	25,63
Rantau Selatan	19	2 781	2 574	5 355	43	220	263	20,36
Rantau Utara	25	4 653	4 252	8 905	54	357	411	21,67
Labuhanbatu	244	26 777	25 009	51 786	507	2 078	2 585	20,03

Sumber/ Source : Dinas Pendidikan Kabupaten Labuhanbatu /
 Education Office of Labuhanbatu Regency

Tabel 4.1.6 Banyaknya Sekolah, Murid, Guru dan Rasio Murid-Guru Sekolah Dasar (SD) Swasta Menurut Kecamatan di Kabupaten Labuhanbatu
Number of School, Student, Teacher, and Student-Teacher Ratio of Private Primary School by Subdistrict in Labuhanbatu Regency 2017

Kecamatan Subdistrict	Sekolah Sekolah	Murid/ Students			Guru/ Teacher			Rasio Murid- Guru
		Pria Male	Wanita Female	Jumlah Total	Pria Male	Wanita Female	Jumlah Total	
(1)	(2)	(3)	(4)	(5)	(6)	(7)	(8)	(9)
Bilah Hulu	3	167	114	281	1	16	17	16,53
Pangkalan	2	146	145	291	5	12	17	17,12
Bilah Barat	4	185	157	342	5	13	18	19,00
Bilah Hilir	1	273	232	505	7	9	16	31,56
Panai Hulu	0	0	0	0	0	0	0	0
Panai Tengah	12	810	743	1 553	11	48	59	26,32
Panai Hilir	7	177	178	355	7	18	25	14,20
Rantau Selatan	4	317	349	666	9	30	39	17,08
Rantau Utara	10	1 132	1 020	2 152	18	92	110	19,56
Labuhanbatu	43	3 207	2 938	6 145	63	238	301	20,42

Sumber/ Source : Dinas Pendidikan Kabupaten Labuhanbatu /
Education Office of Labuhanbatu Regency

Tabel 4.1.7
Table

Banyaknya Sekolah, Murid, Guru dan Rasio Murid-Guru Madrasah Ibtidaiyah Menurut Kecamatan di Kabupaten Labuhanbatu
Number of School, Student, Teacher, Student-Teacher Ratio of Ibtidaiyah School by Subdistrict in Labuhanbatu Regency
2017

Kecamatan Subdistrict	Sekolah School	Murid/ Students			Guru/ Teacher			Rasio Murid- Guru
		Pria Male	Wanita Female	Jumlah Total	Pria Male	Wanita Female	Jumlah Total	
(1)	(2)	(3)	(4)	(5)	(6)	(7)	(8)	(9)
Bilah Hulu	4	378	384	762	7	29	36	21,17
Pangkalan	-	-	-	-	-	-	-	-
Bilah Barat	3	109	100	209	4	15	19	11,00
Bilah Hilir	4	330	318	648	10	38	48	13,50
Panai Hulu	5	329	339	668	12	24	36	18,56
Panai Tengah	6	244	263	507	7	26	33	15,36
Panai Hilir	9	579	578	1 157	25	65	90	12,86
Rantau Selatan	5	622	661	1 283	19	71	90	14,26
Rantau Utara	4	565	534	1 099	17	48	65	16,91
Labuhanbatu	40	3 156	3 177	6 333	101	316	417	15,19

Sumber/ Source : Kantor Kementerian Agama Kabupaten Labuhanbatu /
Ministry of Religious Representative Office of Labuhanbatu Regency

Tabel 4.1.8
Table

**Banyaknya Sekolah, Murid, Guru dan Rasio Murid-Guru
Sekolah Menengah Pertama (SMP) Negeri Menurut Kecamatan
di Kabupaten Labuhanbatu**
*Number of School, Student, Teacher, Student-Teacher Ratio of
Public Junior High School by Subdistrict in Labuhanbatu Regency*
2017

Kecamatan Subdistrict	Sekolah School	Murid/ Students			Guru/ Teacher			Rasio Murid- Guru
		Pria Male	Wanita Female	Jumlah Total	Pria Male	Wanita Female	Jumlah Total	
(1)	(2)	(3)	(4)	(5)	(6)	(7)	(8)	(9)
Bilah Hulu	4	894	998	1 892	27	59	86	22,00
Pangkatan	2	440	507	947	11	75	86	11,01
Bilah Barat	5	639	617	1 256	18	62	80	15,70
Bilah Hilir	4	913	997	1 910	29	105	134	14,25
Panai Hulu	4	644	651	1 295	16	35	51	25,39
Panai Tengah	3	423	458	881	14	24	38	23,18
Panai Hilir	4	451	517	968	8	25	33	29,33
Rantau Selatan	2	890	973	1 863	17	75	92	20,25
Rantau Utara	3	1 373	1 337	2 710	32	93	125	21,68
Labuhanbatu	31	6 667	7 055	13 722	172	553	725	18,93

Sumber/ Source : Dinas Pendidikan Kabupaten Labuhanbatu /
Education Office of Labuhanbatu Regency

Tabel 4.1.9
Table

**Banyaknya Sekolah, Murid, Guru dan Rasio Murid-Guru
Sekolah Menengah Pertama (SMP) Swasta Menurut Kecamatan
di Kabupaten Labuhanbatu**
*Number of School, Student, Teacher, Student-Teacher Ratio of
Private Junior High School by Subdistrict in Labuhanbatu Regency
2017*

Kecamatan Subdistrict	Sekolah School	Murid/ Students			Guru/ Teacher			Rasio Murid- Guru
		Pria Male	Wanita Female	Jumlah Total	Pria Male	Wanita Female	Jumlah Total	
(1)	(2)	(3)	(4)	(5)	(6)	(7)	(8)	(9)
Bilah Hulu	3	124	109	233	6	11	17	17,92
Pangkatan	2	124	125	249	6	7	13	17,79
Bilah Barat	2	69	65	134	3	8	11	11,17
Bilah Hilir	2	89	68	157	3	9	12	12,08
Panai Hulu	3	148	132	280	5	10	15	15,56
Panai Tengah	4	166	164	330	8	13	21	16,50
Panai Hilir	4	225	170	395	12	12	24	12,34
Rantau Selatan	4	194	149	343	9	20	29	4,70
Rantau Utara	11	784	733	1 517	35	64	99	8,03
Labuhanbatu	35	1 923	1 715	3 638	87	154	241	41,82

Sumber/ Source : Dinas Pendidikan Kabupaten Labuhanbatu /
Education Office of Labuhanbatu Regency

Tabel 4.1.10 Banyaknya Sekolah, Murid, Guru dan Rasio Murid-Guru Madrasah Tsanawiyah Menurut Kecamatan di Kabupaten Labuhanbatu
Number of School, Student, Teacher, Student-Teacher Ratio of Tsanawiyah School by Subdistrict in Labuhanbatu Regency
2017

Kecamatan Subdistrict	Sekolah School	Murid/ Students			Guru/ Teacher			Rasio Murid- Guru
		Pria Male	Wanita Female	Jumlah Total	Pria Male	Wanita Female	Jumlah Total	
(1)	(2)	(3)	(4)	(5)	(6)	(7)	(8)	(9)
Bilah Hulu	11	1 254	1 135	2 389	77	115	192	12,44
Pangkatan	5	136	126	262	15	35	50	5,24
Bilah Barat	5	230	251	481	45	86	131	3,67
Bilah Hilir	7	714	631	1 345	28	66	94	14,31
Panai Hulu	4	635	322	957	27	27	54	17,72
Panai Tengah	5	423	395	818	28	57	85	9,62
Panai Hilir	9	633	703	1 336	51	75	126	10,60
Rantau Selatan	7	1 753	901	2 654	49	75	124	21,40
Rantau Utara	10	1 266	1 324	2 590	48	132	180	14,39
Labuhanbatu	63	7 044	5 788	12 832	368	668	1 036	12,39

Sumber/ Source : Kantor Kementerian Agama Kabupaten Labuhanbatu /
 Ministry of Religious Representative Office of Labuhanbatu Regency

Tabel 4.1.11
Table

Banyaknya Sekolah, Murid, Guru dan Rasio Murid-Guru Sekolah Menengah Atas (SMA) Negeri Menurut Kecamatan di Kabupaten Labuhanbatu
Number of School, Student, Teacher, Student-Teacher Ratio of Public Senior High School by Subdistrict in Labuhanbatu Regency
2017

Kecamatan Subdistrict	Sekolah School	Murid/ Students			Guru/ Teacher			Rasio Murid- Guru
		Pria Male	Wanita Female	Jumlah Total	Pria Male	Wanita Female	Jumlah Total	
(1)	(2)	(3)	(4)	(5)	(6)	(7)	(8)	(9)
Bilah Hulu	2	-	-	1 217	-	-	61	19,95
Pangkatan	2	-	-	800	-	-	49	16,33
Bilah Barat	1	-	-	414	-	-	30	13,80
Bilah Hilir	1	-	-	908	-	-	43	21,12
Panai Hulu	1	-	-	623	-	-	29	21,48
Panai Tengah	1	-	-	671	-	-	30	22,37
Panai Hilir	2	-	-	727	-	-	40	18,18
Rantau Selatan	2	-	-	1 795	-	-	93	19,30
Rantau Utara	3	-	-	2 535	-	-	142	17,85
Labuhanbatu	15	-	-	9 690	-	-	517	18,74

Sumber/ Source : <http://dapo.dikdasmen.kemdikbud.go.id/> (data semester ganjil 2017/2018, kondisi 21-07-2018)

Tabel 4.1.12
Table

Banyaknya Sekolah, Murid, Guru dan Rasio Murid-Guru Sekolah Menengah Atas (SMA) Swasta Menurut Kecamatan di Kabupaten Labuhanbatu
Number of School, Student, Teacher, Student-Teacher Ratio of Private Senior High School by Subdistrict in Labuhanbatu Regency 2017

Kecamatan Subdistrict	Sekolah School	Murid/ Students			Guru/ Teacher			Rasio Murid- Guru
		Pria Male	Wanita Female	Jumlah Total	Pria Male	Wanita Female	Jumlah Total	
(1)	(2)	(3)	(4)	(5)	(6)	(7)	(8)	(9)
Bilah Hulu	1	-	-	182	-	-	17	10,71
Pangkatan	-	-	-	-	-	-	-	-
Bilah Barat	1	-	-	88	-	-	8	11,00
Bilah Hilir	1	-	-	372	-	-	19	19,58
Panai Hulu	2	-	-	567	-	-	17	33,35
Panai Tengah	1	-	-	42	-	-	8	5,25
Panai Hilir	2	-	-	41	-	-	5	8,20
Rantau Selatan	2	-	-	42	-	-	7	6,00
Rantau Utara	6	-	-	1 628	-	-	73	22,30
Labuhanbatu	16	-	-	2 962	-	-	154	19,23

Sumber/ Source : <http://dapo.dikdasmen.kemdikbud.go.id/> (data semester ganjil 2017/2018, kondisi 21-07-2018)

Tabel 4.1.13
Table

Banyaknya Sekolah, Murid, Guru dan Rasio Murid-Guru Sekolah Menengah Kejuruan (SMK) Negeri Menurut Kecamatan di Kabupaten Labuhanbatu

Number of School, Student, Teacher, Student-Teacher Ratio of Public Vocational Senior High School by Subdistrict in Labuhanbatu Regency 2017

Kecamatan Subdistrict	Sekolah School	Murid/ Students			Guru/ Teacher			Rasio Murid- Guru
		Pria Male	Wanita Female	Jumlah Total	Pria Male	Wanita Female	Jumlah Total	
(1)	(2)	(3)	(4)	(5)	(6)	(7)	(8)	(9)
Bilah Hulu	-	-	-	-	-	-	-	-
Pangkatan	1	-	-	573	-	-	44	13,02
Bilah Barat	-	-	-	-	-	-	-	-
Bilah Hilir	1	-	-	370	-	-	15	24,67
Panai Hulu	1	-	-	204	-	-	10	20,40
Panai Tengah	-	-	-	-	-	-	-	-
Panai Hilir	1	-	-	338	-	-	23	14,70
Rantau Selatan	-	-	-	-	-	-	-	-
Rantau Utara	3	-	-	2 593	-	-	167	15,53
Labuhanbatu	7	-	-	4 078	-	-	259	15,75

Sumber/ Source : <http://dapo.dikdasmen.kemdikbud.go.id/> (data semester ganjil 2017/2018, kondisi 21-07-2018)

Tabel 4.1.14
Table

**Banyaknya Sekolah, Murid, Guru dan Rasio Murid-Guru
Sekolah Menengah Kejuruan (SMK) Swasta Menurut Kecamatan
di Kabupaten Labuhanbatu**
*Number of School, Student, Teacher, Student-Teacher Ratio of
Private Vocational Senior High School by Subdistrict in Labuhanbatu Regency
2017*

Kecamatan Subdistrict	Sekolah School	Murid/ Students			Guru/ Teacher			Rasio Murid- Guru
		Pria Male	Wanita Female	Jumlah Total	Pria Male	Wanita Female	Jumlah Total	
(1)	(2)	(3)	(4)	(5)	(6)	(7)	(8)	(9)
Bilah Hulu	6	-	-	1 165	-	-	49	23,78
Pangkatan	-	-	-	-	-	-	-	-
Bilah Barat	2	-	-	181	-	-	23	7,87
Bilah Hilir	1	-	-	406	-	-	14	29,00
Panai Hulu	2	-	-	250	-	-	9	27,78
Panai Tengah	1	-	-	37	-	-	11	3,36
Panai Hilir	-	-	-	-	-	-	-	-
Rantau Selatan	7	-	-	1 996	-	-	92	21,70
Rantau Utara	7	-	-	425	-	-	41	10,37
Labuhanbatu	26	-	-	4 460	-	-	239	18,66

Sumber/ Source : <http://dapo.dikdasmen.kemdikbud.go.id/> (data semester ganjil 2017/2018, kondisi 21-07-2018)

Tabel 4.1.15 Banyaknya Sekolah, Murid, Guru dan Rasio Murid-Guru Madrasah Aliyah Menurut Kecamatan di Kabupaten Labuhanbatu
Number of School, Student, Teacher, Student-Teacher Ratio of Aliyah School by Subdistrict in Labuhanbatu Regency
2017

Kecamatan Subdistrict	Sekolah School	Murid/ Students			Guru/ Teacher			Rasio Murid- Guru
		Pria Male	Wanita Female	Jumlah Total	Pria Male	Wanita Female	Jumlah Total	
(1)	(2)	(3)	(4)	(5)	(6)	(7)	(8)	(9)
Bilah Hulu	7	358	373	731	61	63	124	5,90
Pangkatan	1	1	1	2	3	12	15	0,13
Bilah Barat	2	59	90	149	10	21	31	4,81
Bilah Hilir	3	155	131	286	17	33	50	5,72
Panai Hulu	2	49	82	131	11	12	23	5,70
Panai Tengah	2	90	74	164	7	15	22	7,45
Panai Hilir	4	244	253	497	21	32	53	9,38
Rantau Selatan	2	189	145	334	22	22	44	7,59
Rantau Utara	3	449	592	1 041	19	52	71	14,66
Labuhanbatu	26	1 594	1 741	3 335	171	262	433	7,70

Sumber/ Source : Kantor Kementerian Agama Kabupaten Labuhanbatu
 Ministry of Religious Representative Office of Labuhanbatu Regency

Tabel 4.1.16
Table

Banyaknya Sekolah, Murid, Guru dan Rasio Murid-Guru Sekolah Menengah Tingkat Atas Negeri Menurut Jenis Sekolah di Kabupaten Labuhanbatu
Number of School, Student, Teacher, Student-Teacher Ratio of Public Senior High School by Type in Labuhanbatu Regency
2017

Jenis Sekolah Type	Sekolah School	Murid/ Students			Guru/ Teacher			Rasio Murid-Guru
		Pria Male	Wanita Female	Jumlah Total	Pria Male	Wanita Female	Jumlah Total	
(1)	(2)	(3)	(4)	(5)	(6)	(7)	(8)	(9)
SMA ¹⁾ <i>Senior High School</i>	15	-	-	9 690	-	-	517	18,74
SMK ¹⁾ <i>Vocational High School</i>	7	-	-	4 078	-	-	259	15,75
MA ²⁾ <i>Islamic Senior High School</i>	1	-	-	916	-	-	51	17,96

Sumber/ Source : ¹⁾ <http://dapo.dikdasmen.kemdikbud.go.id/> (data semester ganjil 2017/2018, kondisi 21-07-2018)

²⁾ Kantor Kementerian Agama Kabupaten Labuhanbatu /
Ministry of Religious Representative Office of Labuhanbatu Regency

Tabel 4.1.17
Table

Banyaknya Sekolah, Murid, Guru dan Rasio Murid-Guru Sekolah Menengah Tingkat Atas Swasta Menurut Jenis Sekolah di Kabupaten Labuhanbatu
Number of School, Student, Teacher, Student-Teacher Ratio of Private Senior High School by Type in Labuhanbatu Regency
2017

Jenis Sekolah Type	Sekolah School	Murid/ Students			Guru/ Teacher			Rasio Murid-Guru
		Pria Male	Wanita Female	Jumlah Total	Pria Male	Wanita Female	Jumlah Total	
(1)	(2)	(3)	(4)	(5)	(6)	(7)	(8)	(9)
SMA ¹⁾ Senior High School	16	-	-	2 962	-	-	154	19,23
SMK ¹⁾ Vocational High School	26	-	-	4 460	-	-	239	18,66
MA ²⁾ Islamic Senior High School	25	-	-	1 444	-	-	316	4,57

Sumber/ Source : ¹⁾ <http://dapo.dikdasmen.kemdikbud.go.id/> (data semester ganjil 2017/2018, kondisi 21-07-2018)
²⁾ Kantor Kementerian Agama Kabupaten Labuhanbatu /
Ministry of Religious Representative Office of Labuhanbatu Regency

Tabel 4.2.1 Banyaknya Fasilitas Kesehatan di Kabupaten Labuhanbatu
Table Number of Health Facilities in Labuhanbatu
2013 – 2017

Tahun Years	Rumah Sakit Hospital	Rumah Sakit Bersalin	Puskesmas Public Health Centers	Posyandu Integrated Health Centers	Klinik/ Balai Pengobatan Clinics/ Polyclinics	Polindes
(1)	(2)	(3)	(4)	(5)	(6)	(7)
2013	6	8	13	529	45	4
2014	6	5	13	524	42	4
2015	7	5	13	524	51	4
2016	6	5	13	540	52	4
2017	6	7	13	540	55	2

Sumber/ Source : Dinas Kesehatan Kabupaten Labuhanbatu /
Health Service of Labuhanbatu Regency

Tabel 4.2.2 Banyaknya Tenaga Kesehatan Menurut Unit Kerja dan Sarana Pelayanan Kesehatan di Kabupaten Labuhanbatu
Number of Medics by Unit and Health Services in Labuhanbatu Regency 2017

Tenaga Kesehatan	Unit Kerja						
	Puskesmas	Instalasi Farmasi	Lab Kesda	Dinas Kesehatan	Rumah Sakit	Institusi Diknakes / Diklat	Lain nya
(1)	(2)	(3)	(4)	(5)	(6)	(7)	(8)
Tenaga Medis							
Dokter	73	-	-	5	86	-	-
Perawat	169	-	-	7	323	6	-
Bidan	380	-	-	5	106	1	-
Farmasi	10	-	-	4	39	-	-
Tenaga Non Medis							
Ahli Gizi	11	-	-	4	19	-	-
Teknisi Medis	7	-	-	4	47	-	-
Sanitasi	10	-	-	1	2	-	-
Kesehatan Masyarakat	29	-	-	27	18	1	-
Lainnya	37	-	-	31	9	-	-
Non Kesehatan	42	-	-	31	71	-	-
Jumlah / Total	768	-	-	119	720	8	-

Sumber/ Source : Dinas Kesehatan Kabupaten Labuhanbatu /
 Health Service of Labuhanbatu Regency

Tabel 4.2.3 Banyaknya Dokter Spesialis, Dokter Umum, dan Dokter Gigi di Sarana Pelayanan Kesehatan Kabupaten Labuhanbatu
Number of Physicians at Labuhanbatu's Health Service 2017

Unit Kerja <i>Unit</i>	Dokter Umum <i>General Physicians</i>	Dokter Gigi <i>Dentists</i>	Dokter Spesialis <i>Specialists</i>
(1)	(2)	(3)	(4)
Puskesmas	63	10	-
Instalasi Farmasi	-	-	-
Labkesda	-	-	-
Dinas Kesehatan	5	-	-
Rumah Sakit	31	4	51
Institusi Diknakes/ Diklat	-	-	-
Sarana Kesehatan Lain	-	-	-
Jumlah / Total	99	14	51

Sumber/ Source : Dinas Kesehatan Kabupaten Labuhanbatu /
Health Service of Labuhanbatu Regency

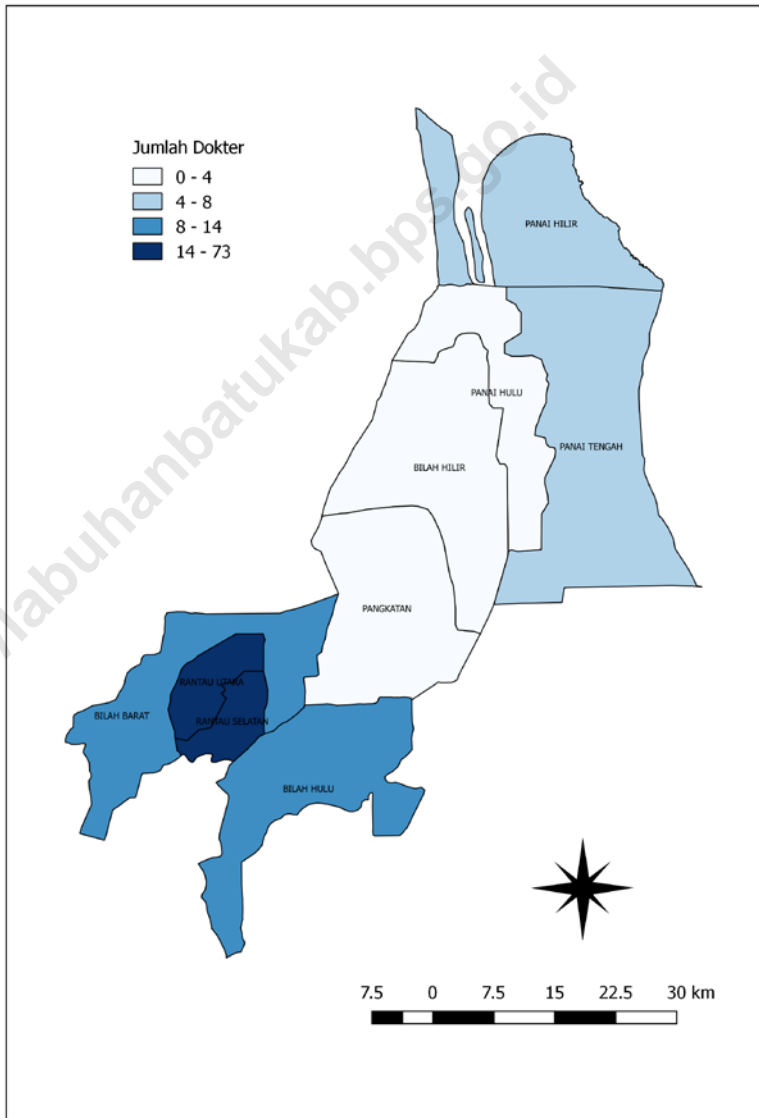
Tabel 4.2.4
Table

**Jumlah Tenaga Dokter (Pemerintah dan Swasta)
Menurut Kecamatan**
Number of State and Private Physicians by Subdistrict
2017

Kecamatan Subdistrict	Dokter Umum General Physicians	Dokter Gigi Dentists	Dokter Spesialis Specialists
(1)	(2)	(3)	(4)
Bilah Hulu	12	2	-
Pangkatan	1	-	-
Bilah Barat	12	1	-
Bilah Hilir	3	1	-
Panai Hulu	3	1	-
Panai Tengah	4	1	-
Panai Hilir	7	1	-
Rantau Selatan	37	5	31
Rantau Utara	20	2	20
Jumlah / Total	99	14	51

Sumber/ Source : Dinas Kesehatan Kabupaten Labuhanbatu /
Health Service of Labuhanbatu Regency

Peta 3. Jumlah Tenaga Dokter di Kabupaten Labuhanbatu Menurut Kecamatan
Map Number of State and Private Physicians by SubSubdistrict
2017



Tabel 4.2.5 Jumlah Tenaga Kesehatan Menurut Kecamatan
Table Number of Medics by Subdistrict
2017

Kecamatan Subdistrict	Tenaga Kefarma sian	Tenaga Gizi	Tenaga Teknisi Medis	Tenaga Sanitasi	Tenaga Kesmas
(1)	(2)	(3)	(4)	(5)	(6)
Bilah Hulu	3	2	2	1	3
Pangkatan	1	-	1	2	4
Bilah Barat	2	2	-	2	6
Bilah Hilir	-	1	1	1	1
Panai Hulu	-	1	1	-	-
Panai Tengah	-	-	-	1	2
Panai Hilir	-	1	-	1	4
Rantau Selatan	36	18	43	3	48
Rantau Utara	11	9	10	2	7
Jumlah/ Total	53	34	58	13	75

Sumber/ Source : Dinas Kesehatan Kabupaten Labuhanbatu /
 Health Service of Labuhanbatu Regency

Tabel 4.2.6
Table

Jumlah Bidan dan Perawat (Pemerintah & Swasta)
Number of Midwives and Nurses (Public & Private)
2017

Kecamatan Subdistrict	Bidan Midwife	Perawat dan Pembantu Perawat/Perawat Gigi *) Nurses and Co-nurses	Jumlah Total
(1)	(2)	(3)	(4)
Bilah Hulu	68	24	92
Pangkatan	30	4	34
Bilah Barat	59	22	81
Bilah Hilir	30	18	48
Panai Hulu	21	12	33
Panai Tengah	14	20	34
Panai Hilir	37	21	58
Rantau Selatan	132	307	439
Rantau Utara	101	77	178
Jumlah / Total	492	505	997

Sumber/ Source : Dinas Kesehatan Kabupaten Labuhanbatu /
Health Service of Labuhanbatu Regency

Catatan/Note : *) Perawat (S1 Keperawatan dan D3 Perawat)

Tabel 4.2.7
Table

**Kebutuhan, Pengadaan, Ketersediaan Obat Generik
Di Kabupaten Labuhanbatu**
*Need, Invent, Stock of Generic Medicine of
Labuhanbatu Regency*
2017

Kecamatan <i>Subdistrict</i>	Obat Generik		
	Kebutuhan	Pengadaan	Ketersediaan (%)
(1)	(5)	(6)	(7)
Bilah Hulu	127	64	50,4
Pangkalan	154	64	41,6
Bilah Barat	126	64	50,8
Bilah Hilir	91	64	70,3
Panai Hulu	102	64	62,7
Panai Tengah	227	64	28,2
Panai Hilir	128	64	50,0
Rantau Selatan	227	64	28,2
Rantau Utara	154	64	41,6
Jumlah/ Total	1 336	576	43,1

Sumber/ Source : Dinas Kesehatan Kabupaten Labuhanbatu /
Health Service of Labuhanbatu Regency

Tabel 4.2.8 Jumlah Penduduk Yang Memanfaatkan Sarana Puskesmas dan Rumah Sakit Umum Daerah Kabupaten Labuhanbatu
Number of Puskesmas and General Hospital's Facilities User in Labuhanbatu Regency 2017

Kecamatan <i>Subdistrict</i>	Kunjungan Puskesmas			Kunjungan RSUD		
	Rawat Jalan	Rawat Inap	Jumlah	Rawat Jalan	Rawat Inap	Jumlah
(1)	(2)	(3)	(4)	(5)	(6)	(7)
Bilah Hulu	23 598	-	23 598	-	-	-
Pangkalan	3 470	-	3 470	-	-	-
Bilah Barat	10 142	-	10 142	-	-	-
Bilah Hilir	8 846	351	9 197	-	-	-
Panai Hulu	26 869	639	27 508	-	-	-
Panai Tengah	4 115	90	4 205	-	-	-
Panai Hilir	10 755	243	10 998	-	-	-
Rantau Selatan	26 456	-	26 456	98 181	14 867	113 048
Rantau Utara	49 138	-	49 138	8 146	7 394	15 540
Jumlah / Total	163 389	1 323	164 712	106 327	22 261	128 588

Sumber/ Source : Dinas Kesehatan Kabupaten Labuhanbatu /
Health Service of Labuhanbatu Regency

Tabel 4.2.9
Table

**Banyaknya Kelahiran Menurut Penolong Kelahiran
di Kabupaten Labuhanbatu**
Birth Rate by Birth Resquer in Labuhanbatu Regency
2013 – 2017

Tahun Years	Tenaga Kesehatan ¹⁾	Non Tenaga Kesehatan ²⁾	Jumlah	Persentase Tenaga Kesehatan (%)
(1)	(2)	(3)	(4)	(5)
2013	8 242	1 210	9 452	87,20
2014	8 540	1 040	9 580	89,14
2015	10 086	1 658	11 744	85,88
2016	9 561	2 132	11 693	81,77
2017	9 833	1 811	11 644	84,45

Sumber/ Source : Dinas Kesehatan Kabupaten Labuhanbatu /
Health Service of Labuhanbatu Regency

Catatan/Note : ¹⁾ dokter dan bidan , ²⁾ dukun

Tabel 4.2.10 Banyaknya Bayi yang Pernah Mendapat Imunisasi Menurut Jenis Imunisasi di Kabupaten Labuhanbatu
Number Of Infants Who Had Immunization by Type in Labuhanbatu Regency 2017

Kecamatan Subdistrict	Jenis Imunisasi									
	BCG	DPT/HB			Polio				Hepatitis	Campak
		1	2	3	1	2	3	4		
(1)	(2)	(3)	(4)	(5)	(6)	(7)	(8)	(9)	(10)	(11)
Bilah Hulu	1 337	1 357	1 332	1 322	1 345	1 360	1 352	1 327	-	1 327
Pangkalan	733	728	707	731	753	769	732	721	-	720
Bilah Barat	915	909	913	906	908	908	905	889	-	991
Bilah Hilir	1 230	1 231	1 222	1 238	1 209	1 184	1 185	1 193	-	1 169
Panai Hulu	802	802	793	782	835	793	790	787	-	816
Panai Tengah	935	927	925	896	958	863	864	866	-	873
Panai Hilir	784	835	809	812	809	797	826	797	-	771
Rantau Selatan	1 718	1 716	1 707	1 719	1 718	1 716	1 707	1 731	-	1 715
Rantau Utara	2 137	2 164	1 073	2 091	2 108	2 133	2 066	2 064	-	2 106
Labuhanbatu	10 591	10 669	9 481	10 497	10 643	10 523	10 427	10 375	-	10 408

Sumber/ Source : Dinas Kesehatan Kabupaten Labuhanbatu /
Health Service of Labuhanbatu Regency

Tabel 4.2.11 Jumlah Kasus 10 Penyakit Terbanyak di Kabupaten Labuhanbatu
Table Number of Case Most 10 Diseases in Labuhanbatu Regency
2017

Jenis Penyakit <i>Type of diseases</i>	Banyaknya Kasus <i>Number of Cases</i>
(1)	(2)
01. Penyakit kulit karena jamur	1 340
02. Penyakit lain pada saluran pernafasan bagian atas	7 795
03. Infeksi akut pada saluran pernafasan bagian atas	16 204
04. Penyakit pada otot dan jaringan pengikat	8 215
05. Diare	3 493
06. TB Paru	719
07. Infeksi penyakit usus yang lain	2 209
08. Penyakit kulit alergi	3 206
09. Penyakit kulit jamur	1 718
10. Penyakit tekanan darah tinggi	6 726
Jumlah	51 625

Sumber/ Source : Dinas Kesehatan Kabupaten Labuhanbatu /
Health Service of Labuhanbatu Regency

Tabel 4.2.12
Table

**Jumlah Bayi Lahir, Bayi Berat Badan Lahir Rendah (BBLR),
BBLR Dirujuk, dan Bergizi Buruk di Kabupaten Labuhanbatu**
*Number of Baby, BBLR and Less Nutrient
in Labuhanbatu Regency*
2013 – 2017

Tahun Years	Bayi Lahir	BBLR		Gizi Buruk
		Jumlah	Dirujuk	
(1)	(2)	(3)	(4)	(5)
2013	8 269	29	29	10
2014	9 035	17	17	15
2015	10 909	14	14	19
2016	10 027	8	8	17
2017	9 928	31	31	19

Sumber/ Source : Dinas Kesehatan Kabupaten Labuhanbatu /
Health Service of Labuhanbatu Regency

Tabel 4.2.13
Table

Jumlah Ibu Hamil, Melakukan Kunjungan K1, Melakukan Kunjungan K4, KEK, dan Mendapat Tablet Zat Besi (Fe) di Kabupaten Labuhanbatu
Number of Pregnant Mother, Doing K1, K4, KEK and Receive Fe Tablet in Labuhanbatu Regency
2013 – 2017

Tahun Years	Jumlah Ibu Hamil	Melakukan Kunjungan K1	Melakukan Kunjungan K4	Kurang Energi Kronis (KEK) ¹⁾	Mendapat Zat Besi (Fe)
(1)	(2)	(3)	(4)	(5)	
2013	9 894	9 249	8 659	-	8 121
2014	10 429	9 622	9 270	-	9 043
2015	12 304	11 498	11 308	-	9 126
2016	12 250	11 007	9 970	431	8 417
2017	12 199	11 176	10 301	302	8 501

Sumber/ Source : Dinas Kesehatan Kabupaten Labuhanbatu /
Health Service of Labuhanbatu Regency

Tabel 4.2.14 Jumlah Remaja Usia 15 – 24 Tahun Yang Mendapat Penyuluhan Tentang Kesehatan Reproduksi (Kespro)/ HIV/AIDS/ KB Menurut Kecamatan di Kabupaten Labuhanbatu 2017

Kecamatan <i>Subdistrict</i>	Penyuluhan Kespro	Penyuluhan HIV/AIDS/IMS	Penyuluhan KB
(1)	(2)	(3)	(4)
Bilah Hulu	-	200	-
Pangkatan	-	1 500	-
Bilah Barat	-	50	-
Bilah Hilir	-	400	-
Panai Hulu	-	-	-
Panai Tengah	-	-	-
Panai Hilir	-	-	-
Rantau Selatan	-	500	-
Rantau Utara	-	250	-
Labuhanbatu	-	2 900	-

Sumber/ Source : Dinas Kesehatan Kabupaten Labuhanbatu /
Health Service of Labuhanbatu Regency

Tabel 4.2.15
Table

**Jumlah Kasus HIV/AIDS, IMS, DBD, Diare, TB dan Malaria
Menurut Kecamatan di Kabupaten Labuhanbatu
2017**

Kecamatan Subdistrict	HIV/ AIDS *)	IMS	DBD	Diare	TB	Malaria
(1)	(2)	(3)	(4)	(5)	(6)	(7)
Bilah Hulu	1	27	14	1 802	74	-
Pangkalan	-	87	-	150	39	-
Bilah Barat	2	36	3	423	34	-
Bilah Hilir	2	73	1	662	83	-
Panai Hulu	-	-	2	440	6	-
Panai Tengah	-	7	9	131	12	-
Panai Hilir	-	-	8	510	19	3
Rantau Selatan	1	2	18	554	108	-
Rantau Utara	26	137	25	809	108	-
Labuhanbatu	32	369	80	4 761	477	3

Sumber/ Source : Dinas Kesehatan Kabupaten Labuhanbatu /
Health Service of Labuhanbatu Regency

Catatan/Note : *) Untuk data HIV/AIDS tidak dapat dipilah per kecamatan karena semua pasien langsung dirujuk ke RSUD Rantauprapat

Tabel 4.2.16 Banyaknya Klinik Keluarga Berencana (KKB) dan Pos Pelayanan Keluarga Berencana Desa (PPKBD) Menurut Kecamatan di Kabupaten Labuhanbatu
Number of Family Planning Clinic by Subdistrict in Labuhanbatu Regency 2017

Kecamatan <i>Subdistrict</i>	Klinik Keluarga Berencana (KKB)	Pos Pelayanan Keluarga Berencana Desa (PPKBD)
(1)	(2)	(3)
Bilah Hulu	4	24
Pangkatan	2	7
Bilah Barat	2	10
Bilah Hilir	3	13
Panai Hulu	1	7
Panai Tengah	1	10
Panai Hilir	2	8
Rantau Selatan	2	9
Rantau Utara	4	10
Labuhanbatu	21	98

Sumber/ Source : Dinas Pengendalian Penduduk & Keluarga Berencana Kabupaten Labuhanbatu /
Population Control and Family Planning Services of Labuhanbatu Regency

Tabel 4.2.17
Table

Banyaknya Pasangan Usia Subur dan Peserta KB Aktif Menurut Kecamatan di Kabupaten Labuhanbatu
Number of Fertile Age Couple and Active Acceptors by Subdistrict in Labuhanbatu Regency
2017

Kecamatan Subdistrict	Jumlah PUS Fertile Age Couple	Peserta KB Aktif/ Active Acceptors							Jumlah Total
		IUD Spiral	MOW	MOP	Kondom Condom	Implant Implant	Suntikan Injection	Pil Pill	
(1)	(2)	(3)	(4)	(5)	(6)	(7)	(8)	(9)	(10)
Bilah Hulu	11 804	690	248	61	614	2 423	3 559	2 579	10 174
Pangkatan	7 041	312	150	7	226	1 362	1 516	1 253	4 826
Bilah Barat	6 360	893	330	11	604	864	1 577	1 845	6 124
Bilah Hilir	13 456	417	268	3	84	2 076	2 891	3 434	9 173
Panai Hulu	8 511	369	171	4	491	1 393	1 236	3 724	7 388
Panai Tengah	6 129	118	1	-	40	185	1 723	977	3 044
Panai Hilir	6 928	216	126	-	440	353	678	2 095	3 908
Rantau Selatan	11 189	486	418	73	721	1 837	2 927	3 128	9 590
Rantau Utara	13 615	606	648	231	280	1 754	3 131	2 918	9 568
Labuhanbatu	85 033	4 107	2 360	390	3 500	12 247	19 238	21 953	63 795

Sumber/ Source : Dinas Pengendalian Penduduk & Keluarga Berencana Kabupaten Labuhanbatu /
Population Control and Family Planning Services of Labuhanbatu Regency

Tabel 4.3.1
Table

**Banyaknya Tempat Peribadatan Menurut Kecamatan
di Kabupaten Labuhanbatu**
Number of Worship Place by Subdistrict
2017

Kecamatan <i>Subdistrict</i>	Masjid <i>Mosque</i>	Musholla <i>Small- Mosque</i>	Gereja Protestan <i>Church</i>	Gereja Katolik <i>Church</i>	Pura <i>Temple</i>	Wihara <i>Vihara</i>
(1)	(2)	(3)	(4)	(5)	(6)	(7)
Bilah Hulu	113	45	17	4	-	1
Pangkatan	43	15	33	8	-	-
Bilah Barat	59	41	2	3	-	-
Bilah Hilir	58	48	15	7	-	-
Panai Hulu	67	24	15	4	-	-
Panai Tengah	46	15	16	4	-	1
Panai Hilir	43	42	11	3	-	3
Rantau Selatan	59	15	11	1	-	2
Rantau Utara	67	48	17	2	-	5
Labuhanbatu	555	293	137	36	0	12

Sumber/ Source : Kantor Kementerian Agama Kabupaten Labuhanbatu /
Ministry of Religious Representative Office of Labuhanbatu Regency

Tabel 4.4.1 Jumlah Kasus Kebakaran, Jumlah Kerugian Materi dan Korban Jiwa Akibat Kebakaran di Kabupaten Labuhanbatu Menurut Kecamatan
Number of Fire Cases, Material Loss and Casualties Caused of Fire by Subdistrict
2017

Kecamatan <i>Subdistrict</i>	Jumlah Kasus Kebakaran <i>Number of Fire Cases</i>			Jumlah Kerugian Materi <i>Material Loss</i>	Jumlah Korban Jiwa <i>Casualties</i>
	Fasilitas Khusus	Fasilitas Umum	Pemukiman Penduduk		
(1)	(2)	(3)	(4)	(5)	(6)
Bilah Hulu	-	-	1	200 000 000	-
Pangkatan	1	-	1	750 000 000	-
Bilah Barat	-	-	-	-	-
Bilah Hilir	-	-	-	-	-
Panai Hulu	1	-	-	50 000 000	-
Panai Tengah	5	-	1	280 000 000	-
Panai Hilir	-	-	-	-	-
Rantau Selatan	2	-	4	246 000 000	-
Rantau Utara	4	5	5	900 000 000	1
Jumlah/ Total	13	5	12	2 426 000 000	1

Sumber/ Source : Satuan Polisi Pamong Praja Kabupaten Labuhanbatu /
Civil Service Police Unit of Labuhanbatu Regency

Tabel 4.4.2 Jumlah Petugas Pemadam Kebakaran dan Mobil Pemadam Kebakaran Kabupaten Labuhanbatu
Number of Fire Brigades and Fire Cars Available of Labuhanbatu Regency 2011 – 2017

Tahun Year	Jumlah Petugas Pemadam Kebakaran Number of Fire Brigades (Orang/People)	Jumlah Mobil Pemadam Kebakaran Number of Fire Car (Unit)
(1)	(2)	(3)
2011	61	5
2012	66	5
2013	64	5
2014	64	6
2015	62	6
2016	61	6
2017	88	6

Sumber/ Source : Satuan Polisi Pamong Praja Kabupaten Labuhanbatu /
Civil Service Police Unit of Labuhanbatu Regency

Tabel 4.4.3 Volume Sampah Yang Diangkut (m³) per Bulan di Tiap Kecamatan
Table *Volume of Rubbish Which is Contained by Month at Every Subdistrict*
2017

Kecamatan Subdistrict	Bulan/ Month						
	Januari	Feb	Maret	April	Mei	Juni	Juli
(1)	(2)	(3)	(4)	(5)	(6)	(7)	(8)
Bilah Hulu	372	336	372	348	372	360	372
Pangkatan	-	-	-	-	-	-	-
Bilah Barat	-	-	-	-	-	-	-
Bilah Hilir	50	52	46	48	50	48	54
Panai Hulu	50	50	48	46	48	50	54
Panai Tengah	-	-	-	-	-	-	-
Panai Hilir	48	24	28	32	28	32	26
Rantau Selatan	1 069	966	1 069	1 005	1 069	1 035	1 069
Rantau Utara	1 829	1652	1 829	1 716	1 829	1 770	1 829
Jumlah/ Total	3 960	3 080	3 392	3 195	3 396	3 295	3 404

Sumber/ Source : Dinas Lingkungan Hidup Kabupaten Labuhanbatu /
Environmental Services of Labuhanbatu Regency

Tabel **4.4.3** **Lanjutan**
Table *Continued*

Kecamatan Subdistrict	Bulan/ Month					Jumlah Total
	Agustus	Sept	Oktober	November	Desember	
(1)	(9)	(10)	(11)	(12)	(13)	(14)
Bilah Hulu	372	360	372	360	360	4 356
Pangkatan	-	-	-	-	-	-
Bilah Barat	-	-	-	-	-	-
Bilah Hilir	50	52	46	48	50	552
Panai Hulu	52	50	48	46	48	592
Panai Tengah	-	-	-	-	-	-
Panai Hilir	48	24	28	32	28	378
Rantau Selatan	1 069	1 035	1 069	1 035	1 035	13 065
Rantau Utara	1 829	1 770	1 829	1 770	1 770	21 422
Jumlah/ Total	3 420	3 291	3 392	3 291	3 291	40 365

Sumber/ Source : Dinas Lingkungan Hidup Kabupaten Labuhanbatu /
Environmental Services of Labuhanbatu Regency

Pertanian *Agriculture*

5

Kelapa Sawit^(*)
91.514 Ton

Karet^(*)
20.375 Ton

Padi Sawah
208.311 Ton

(*) : Data 2015

Ayam Kampung
555.993 Ekor

Sapi Potong
28.483 Ekor

Itik
53.365 Ekor

Babi
12.918 Ekor

Domba
11.407 Ekor



PENJELASAN TEKNIS

1. **Lahan sawah** adalah lahan pertanian yang berpetak-petak dan dibatasi oleh pematang (galengan), saluran untuk menahan/ menyalurkan air, yang biasanya ditanami padi sawah tanpa memandang dari mana diperoleh atau status lahan tersebut. Lahan yang dimaksud termasuk lahan yang terdaftar di Pajak Bumi Bangunan, luran Pembangunan Daerah, lahan bengkok, lahan serobotan, lahan rawa yang ditanami padi dan lahan bekas tanaman tahunan yang telah dijadikan sawah, baik yang ditanami padi, palawija atau tanaman semusim lainnya.
2. **Tegal/Kebun** adalah lahan pertanian bukan sawah (lahan kering) yang ditanami tanaman semusim atau tahunan dan terpisah dengan halaman sekitar rumah serta penggunaannya tidak berpindah pindah.
3. **Ladang/Huma** adalah lahan pertanian bukan sawah (lahan kering) yang biasanya ditanami tanaman semusim dan penggunaannya hanya semusim atau dua musim, kemudian akan ditinggalkan bila sudah tidak subur lagi (berpindah-pindah).

TECHNICAL NOTES

1. **Wetland** is agricultural land that separated by small dykes to resist water, where the main crop is usually wetland paddy without considering where it is got from or the status of the land. It includes the land that is registered at land income tax office, regional development contribution, 'bengkok' land, illegal ownership, swamps for rice cultivation, and annual crop land mark that has been used as rice field, which are both planted with paddy, secondary crops or the other seasonal crops.
2. **Dry field/Garden** is an dryland (unirrigated land) which is planted with seasonal or annual crops and separately from the yard around the house without shifting
3. **Unirrigated agricultural field /Shifting cultivation land** is dryland (unirrigated land) that usually is cultivated for seasonal crops and utilized only for one or two seasons, then it will be left when it is not fertile (shifting).

4. Data pokok tanaman pangan yang dikumpulkan adalah luas panen dan produktivitas (hasil per hektar). Produksi tanaman pangan merupakan hasil perkalian antara luas panen dengan produktivitas. Pengumpulan data luas panen dilakukan setiap bulan dengan pendekatan area kecamatan di seluruh wilayah Indonesia. Pengumpulan data produktivitas dilakukan melalui pengukuran langsung pada plot ubinan berukuran 2½ m x 2½ m. Pengumpulan data produktivitas dilakukan setiap subround (empat bulanan) pada waktu panen petani.
 5. Data produksi padi dan palawija yang disajikan adalah dalam kualitas: gabah kering giling (padi), pipilan kering (jagung), biji kering (kedelai dan kacang tanah), dan umbi basah (ubi kayu dan ubi jalar).
 6. **Luas panen tanaman hortikultura** adalah luas tanaman sayuran, buah-buahan, biofarmaka, dan tanaman hias yang diambil hasilnya/dipanen pada periode pelaporan.
4. *The main food crops data collected consists of harvested area and productivity (yield per hectare). Food crops production is generated by harvested area multiplied by productivity. The harvested area data is collected every month using sub Subdistrict area approach in all sub Subdistrict in Indonesia. The productivity data collection is conducted by a direct measurement in 2½m x 2½m crop cutting plot. The productivity measurement is conducted in every subround (four monthly) at the time when farmers are harvesting their crops.*
 5. *Production of paddy and secondary crops data are presented in the form of: dry unhusked rice (paddy), dry loose maize (maize), dry shells crops (soybeans and peanuts), and fresh roots (cassava and sweet potatoes).*
 6. **Harvested area of horticulture** is area which vegetable, fruit, medicinal and ornamental plant of crop harvested during the period of report.

7. **Luas panen untuk tanaman sayuran** adalah luas tanaman yang dipanen sekaligus/habis/dibongkar dan luas tanaman yang dipanen berkali-kali (lebih dari satu kali)/belum habis.
7. *Harvested area of vegetables is area of entirely plant harvested/demolished and plant harvested several times/undemolished.*
8. Produksi hortikultura adalah hasil menurut bentuk produk dari setiap tanaman sayuran, buah-buahan, biofarmaka dan tanaman hias yang diambil berdasarkan luas yang dipanen/tanaman yang menghasilkan pada bulan/triwulan laporan.
8. *Horticulture production is the standard production quantity form of vegetable, fruit, medicinal and ornamental plant based on harvested area/the number of production plants reported monthly/quarterly.*
9. Data perkebunan besar dikumpulkan oleh BPS setiap bulan secara lengkap (sensus bulanan) dengan sistem surat pos. Khusus untuk tanaman kelapa, cengkeh, dan kapok, datanya diperoleh dari Dinas Kehutanan dan Perkebunan Kabupaten Labuhanbatu.
9. *Data on estates are collected by the BPS every month on complete basis through a mailing system. Data on coconut, clove, and kapok, as well as on smallholder plantation, are acquired from the Forestry and Plantation Services of Labuhanbatu Regency.*
10. Penghitungan luas tanaman perkebunan besar adalah pada keadaan akhir tahun dan tidak termasuk yang luasnya kurang dari 5 hektar.
10. *Planted areas of estates refer to condition at the end of the year, and exclude areas less than 5 hectares.*
11. Bentuk produksi perkebunan adalah; karet kering (karet), daun kering (teh dan tembakau), biji kering (kopi dan coklat), kulit kering (kayu manis dan kina), serat kering (rami), bunga kering (cengkeh),
11. *Production of estates crops are follows: dry rubber (rubber); dry leaves (tea and tobacco); dry beans (coffee and cocoa); dry bark (cassiavera and cinchona); dry fibre (rosella); dry flowers/buds (cloves);*

refined sugar (tebu dari perkebunan besar), gula mangkok (tebu dari perkebunan rakyat), ekivalen kopra (kopra), biji dan bunga (pala) serta minyak daun (sereh).

refined sugar (sugar cane from estate); cup sugar (sugar cane from smallholders); copra (copra); seeds and buds (nutmeg); and leaf oil (citronella).

12. Data Statistik Kehutanan sebagian besar merupakan data sekunder yang bersumber dari Dinas Kehutanan dan Perkebunan Kabupaten Labuhanbatu.

12. *Most of forestry statistics are secondary data obtained from the Forestry and Plantation Services of Labuhanbatu Regency.*

13. Kawasan hutan adalah wilayah tertentu yang berupa hutan, yang ditunjuk dan atau ditetapkan oleh pemerintah untuk dipertahankan keberadaannya sebagai hutan tetap. Hal ini untuk menjamin kepastian hukum mengenai status kawasan hutan, letak batas dan luas suatu wilayah tertentu yang sudah ditunjuk menjadi kawasan hutan tetap.

13. *Forest Area is a specific territory of forest ecosystem determined and or decided by the government as a permanent forest. Such decision is important to maintain the size of forest area and to ensure its legitimation and boundary demarcation of permanent forest.*

14. Kawasan hutan di Kabupaten Labuhanbatu ditetapkan oleh Menteri Kehutanan dalam bentuk Surat Keputusan Menteri Kehutanan tentang Penunjukan Kawasan Hutan dan Perairan Provinsi. Penunjukan Kawasan Hutan ini disusun berdasarkan hasil pemaduserasian antara Rencana Tata Ruang Wilayah Provinsi (RTRWP) dengan Tata Guna Hutan Kesepakatan (TGHK).

14. *Labuhanbatu forest area is determined by the Minister of Forestry in the format of Ministerial Decree on the Designation of Provincial Forest Area and Inland Water, Coastal and Marine Ecosystem. The designation of Forest Area is formulated based on integrated and harmonized of Provincial Spatial Planning (RTRWP) and Forest Land Use by Concensus (TGHK).*

15. Berdasarkan Undang-Undang No. 41 Tahun 1999 tentang Kehutanan, kawasan hutan dibagi ke dalam kelompok Hutan Konservasi, Hutan Lindung, dan Hutan Produksi.
15. *In accordance to the Act on Forestry No. 41/1999, forest area is categorized as Conservation Forest, Protection Forest and Production Forest.*
16. Hutan Konservasi adalah kawasan hutan dengan ciri khas tertentu, yang mempunyai fungsi pokok pengawetan keanekaragaman tumbuhan dan satwa serta ekosistemnya.
16. *Conservation Forest is a forest area having specific characteristic established for the purposes of conservation of animal and plant species as well as their ecosystem.*
17. Hutan Lindung adalah kawasan hutan yang mempunyai fungsi pokok sebagai perlindungan sistem penyangga kehidupan untuk mengatur tata air, mencegah banjir, mengendalikan erosi, mencegah intrusi air laut, dan memelihara kesuburan tanah.
17. *Protection Forest is a forest area designated to serve life support system, maintain hydrological system, prevent of flood, erosion control, seawater intrusion, and maintain soil fertility.*
18. Hutan Produksi adalah kawasan hutan yang mempunyai fungsi pokok memproduksi hasil hutan. Hutan produksi terdiri dari Hutan Produksi Tetap (HP), Hutan Produksi Terbatas (HPT), dan Hutan Produksi yang dapat dikonversi.
18. *Production Forest is a forest area designated mainly to promote sustainable forest production. Production forest is classified as permanent production forest, limited production forest, and convertible production forest.*
19. Hutan Konservasi terdiri dari: Kawasan suaka alam berupa Cagar Alam (CA) dan Suaka Margasatwa (SM); kawasan pelestarian alam berupa Taman Nasional (TN), Taman Hutan Raya (THR), dan Taman Wisata Alam (TWA);
19. *Conservation Forest is divided into: Sanctuary Reserve area consists of Strict Nature Reserve and Wildlife Sanctuary; Nature conservation area consists of National Park (TN), Grand Forest Park (THR), and Nature Recreation Park (TWA);*

dan Taman Buru (TB), yaitu kawasan hutan yang ditetapkan sebagai tempat wisata berburu.

and Game Hunting Park (TB), which is forest area devoted for game hunting recreation.

20. Data populasi ternak dan statistik perikanan bersumber dari Dinas Kelautan, Perikanan, dan Peternakan Kabupaten Labuhanbatu.

20. Data of domestic livestock population and fishery statistics are obtain from the Ocean, Fishery, and Livestock Services of Labuhanbatu Regency.

21. Statistik perikanan dibedakan atas data Perikanan Tangkap dan Perikanan Budidaya. Perikanan Tangkap diklasifikasikan atas penangkapan ikan di laut dan penangkapan ikan di perairan umum. Perikanan Budidaya diklasifikasikan atas jenis budidaya yaitu budidaya laut, tambak, kolam, karamba, jaring apung, dan sawah.

21. Fishery statistics are categorized into capture fisheries and aquaculture. Capture fisheries are further classified into marine capture fisheries and inland open water capture fisheries. Aquaculture are further classified into several types of culture: marine culture, brackish water pond, fresh water pond, cage, floating net, and fish breeding in paddy fields.

22. Rumah Tangga Perikanan Tangkap adalah rumah tangga yang melakukan kegiatan penangkapan ikan/binatang air lainnya/tanaman air dengan tujuan sebagian/seluruh hasilnya untuk dijual.

22. A capture fishery household is a household conducting activities in catching fishes/other aquatic animals/aquatic plants, for which the products are wholly or partly to be sold.

23. Rumah Tangga Perikanan Budidaya adalah rumah tangga yang melakukan kegiatan budidaya ikan/binatang air lainnya/tanaman air dengan tujuan sebagian/seluruh hasilnya untuk dijual.

23. An aquaculture fishery household is a household conducting activities in culturing fishes/other aquatic animals/aquatic plants, for which the products are wholly or partly to be sold. different types of parameters.

ULASAN**DESCRIPTION**

Produksi padi sawah di Labuhanbatu tahun 2017 sebesar 208.311 ton dengan luas panen 38.555 hektar. Sedangkan padi ladang mempunyai luas panen 165 hektar dengan produksi 492 ton.

Selain itu, pada tahun 2017 produksi jagung sebesar 5.794 ton, kedelai 28 ton, kacang tanah 3 ton, ubi jalar 18 ton, dan ubi kayu sebesar 1.100 ton.

Pada tahun 2017 produksi sayuran antara lain cabe sebesar 830 ton, kacang panjang 299 ton, bayam 453 ton, kangkung 382 ton, terong 363 ton, dan ketimun 151 ton.

Pada tahun 2017, jumlah sapi potong tercatat sebanyak 28.483 ekor, kerbau 251 ekor, kambing 16.583 ekor, domba 11.407 ekor dan babi 12.918 ekor.

Populasi ternak unggas khususnya ayam kampung pada tahun 2017 tercatat ada 555.993 ekor, ayam ras petelur 45.432 ekor, dan itik 53.365 ekor.

Produksi perikanan di Kabupaten Labuhanbatu pada tahun 2017 sebesar 7.789,90 ton yang berasal dari produksi perikanan perairan umum sebesar 7.613,90 ton dan budidaya sebesar 176,00 ton.

Total Production of wet-land paddy in Labuhanbatu Regency during 2017 were 208.311 tons with harvested area 38.555 hectares. While total production of dry-land paddy were 492 ton with harvested area 165 hectares.

Besides paddy, production of crops were 5.794 tons of maize, 28 tons of soya bean, 3 tons of peanut, 18 tons of sweet potatoes, and 1.100 tons of cassava.

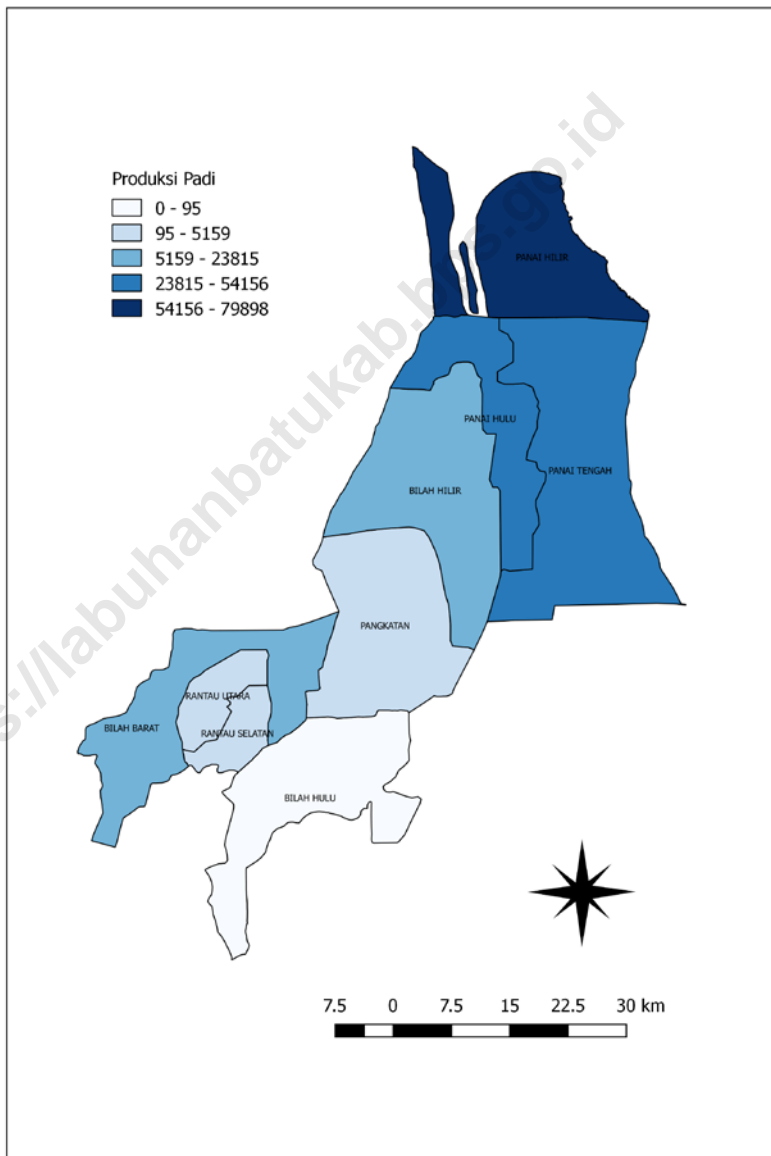
On the year of 2017, there were 830 tons of chili production, 299 tons of longbean, 453 tons of spinach, 382 tons of swamp cabbage, and 363 tons of egg plant, and 151 tons of cucumber.

There was 28.483 cows, 251 buffaloes, 16.583 goats, 11.407 sheeps, and 12.918 pigs in 2017.

The poultry population such as domestic chicken was 555.993, 45.432 layer, and 53.365 ducks.

Total of fishery production in 2017 was 5.134,20 tons from the open water fishery production such as 4.108,20 tons and cultivation such as 1.026,00 tons.

Peta 4. Produksi Padi Sawah di Kabupaten Labuhanbatu Menurut Kecamatan
Map 4. Wet Land Paddy's Production of Labuhanbatu Regency by SubSubdistrict
2017



Tabel 5.1.1 Luas Lahan Sawah Dirinci Menurut Jenis Pengairan dan Kecamatan di Kabupaten Labuhanbatu
Wet Land Area by Type of Irrigation and Subdistrict in Labuhanbatu Regency (Ha) 2017

Kecamatan <i>Subdistrict</i>	Irigasi			Tadah Hujan	Pasang Surut	Lainnya	Jumlah
	Pengairan Teknis	Pengairan Setengah Teknis	Pengairan Sederhana				
(1)	(2)	(3)	(4)	(5)	(6)	(7)	(8)
Bilah Hulu	-	-	-	10	-	-	10
Pangkatan	-	-	-	160	-	-	160
Bilah Barat	-	-	90	627	-	-	717
Bilah Hilir	-	-	-	2 698	155	-	2 853
Panai Hulu	-	-	-	1 490	2 662	-	4 152
Panai Tengah	-	-	-	2 167	3 813	-	5 980
Panai Hilir	-	-	-	8 646	1 200	-	9 846
Rantau Selatan	65	100	190	85	-	-	440
Rantau Utara	-	113	47	-	-	-	160
Labuhanbatu	65	213	327	15 883	7 830	-	24 318

Sumber/Source: Dinas Pertanian Kabupaten Labuhanbatu /
Agriculture Services of Labuhanbatu Regency

Tabel 5.1.2 Luas Panen, Produksi dan Produktivitas Padi Menurut Kecamatan di Kabupaten Labuhanbatu
Harvested Area, Production, and Yield Rate of Paddy by Subdistrict in Labuhanbatu Regency
2017

Kecamatan Subdistrict	Padi Sawah/ <i>Wet Land's Paddy</i>			Padi Ladang/ <i>Dry Land's Paddy</i>		
	Luas Panen Harvested Area (Ha)	Produksi Production (Ton)	Produktivitas Yield Rate (Kw/Ha)	Luas Panen Harvested Area (Ha)	Produksi Production (Ton)	Produktivitas Yield Rate (Kw/Ha)
(1)	(2)	(3)	(4)	(5)	(6)	(7)
Bilah Hulu	19	95	49,96	50	147	29,32
Pangkatan	306	1 516	49,55	-	-	-
Bilah Barat	1 423	8 083	56,80	115	345	29,98
Bilah Hilir	4 369	23 815	54,51	-	-	-
Panai Hulu	6 179	33 449	54,16	-	-	-
Panai Tengah	10 014	54 156	54,08	-	-	-
Panai Hilir	14 965	79 898	53,39	-	-	-
Rantau Selatan	907	5 159	56,88	-	-	-
Rantau Utara	376	2 139	56,90	-	-	-
Labuhanbatu	38 555	208 311	53,47	165	492	28,82

Sumber/ Source: Dinas Pertanian Kabupaten Labuhanbatu /
Agriculture Services of Labuhanbatu Regency

Tabel 5.1.3 Luas Panen, Produksi dan Produktivitas Jagung dan Kedelai Menurut Kecamatan di Kabupaten Labuhanbatu

Harvested Area, Production, and Yield Rate of Corn and Soya Bean by Subdistrict in Labuhanbatu Regency 2017

Kecamatan Subdistrict	Jagung/ Corn			Kedelai/ Soya Bean		
	Luas Panen Harvested Area (Ha)	Produksi Production (Ton)	Produktivitas Yield Rate (Kw/Ha)	Luas Panen Harvested Area (Ha)	Produksi Production (Ton)	Produktivitas Yield Rate (Kw/Ha)
(1)	(2)	(3)	(4)	(5)	(6)	(7)
Bilah Hulu	100	438	43,76	-	-	-
Pangkatan	294	1 352	45,98	-	-	-
Bilah Barat	21	91	43,28	-	-	-
Bilah Hilir	88	386	43,84	14	23	16,44
Panai Hulu	71	308	43,38	3	5	16,28
Panai Tengah	319	1 408	44,15	-	-	-
Panai Hilir	366	1 617	44,17	-	-	-
Rantau Selatan	7	31	44,09	-	-	-
Rantau Utara	37	164	44,24	-	-	-
Labuhanbatu	1 303	5 794	44,47	17	28	16,47

Sumber/ Source: Dinas Pertanian Kabupaten Labuhanbatu /
Agriculture Services of Labuhanbatu Regency

Tabel 5.1.4 Luas Panen, Produksi dan Produktivitas Kacang Tanah dan Kacang Hijau Menurut Kecamatan di Kabupaten Labuhanbatu
Harvested Area, Production, and Yield Rate of Peanut and Green Pea by Subdistrict in Labuhanbatu Regency
2017

Kecamatan Subdistrict	Kacang Tanah/ Peanut			Kacang Hijau/ Green Pea		
	Luas Panen Harvested Area (Ha)	Produksi Production (Ton)	Produktivitas Yield Rate (Kw/Ha)	Luas Panen Harvested Area (Ha)	Produksi Production (Ton)	Produktivitas Yield Rate (Kw/Ha)
(1)	(2)	(3)	(4)	(5)	(6)	(7)
Bilah Hulu	-	-	-	-	-	-
Pangkalan	-	-	-	-	-	-
Bilah Barat	-	-	-	-	-	-
Bilah Hilir	-	-	-	-	-	-
Panai Hulu	-	-	-	-	-	-
Panai Tengah	-	-	-	-	-	-
Panai Hilir	-	-	-	-	-	-
Rantau Selatan	-	-	-	-	-	-
Rantau Utara	2	3	14,93	-	-	-
Labuhanbatu	2	3	14,93	-	-	-

Sumber/ Source: Dinas Pertanian Kabupaten Labuhanbatu /
 Agriculture Services of Labuhanbatu Regency

Tabel 5.1.5 Luas Panen, Produksi dan Produktivitas Ubi Kayu dan Ubi Jalar Menurut Kecamatan di Kabupaten Labuhanbatu
Harvested Area, Production, and Yield Rate of Cassava and Sweet Potatoes by Subdistrict in Labuhanbatu Regency
2017

Kecamatan Subdistrict	Ubi Kayu/ Cassava			Ubi Jalar/ Sweet Potatoes		
	Luas Panen Harvested Area (Ha)	Produksi Production (Ton)	Produktivitas Yield Rate (Kw/Ha)	Luas Panen Harvested Area (Ha)	Produksi Production (Ton)	Produktivitas Yield Rate (Kw/Ha)
(1)	(2)	(3)	(4)	(5)	(6)	(7)
Bilah Hulu	40	533	133,15	1	3	28,51
Pangkalan	-	-	-	-	-	-
Bilah Barat	-	-	-	-	-	-
Bilah Hilir	-	-	-	1	3	28,77
Panai Hulu	-	-	-	-	-	-
Panai Tengah	24	322	134,10	3	9	29,18
Panai Hilir	1	13	133,75	-	-	-
Rantau Selatan	15	202	134,51	-	-	-
Rantau Utara	3	40	134,09	1	3	28,83
Labuhanbatu	83	1 110	133,74	6	18	30,00

Sumber/ Source: Dinas Pertanian Kabupaten Labuhanbatu /
Agriculture Services of Labuhanbatu Regency

Tabel 5.2.1 Luas Panen Tanaman Sayuran Menurut Kecamatan dan Jenis Sayuran di Kabupaten Labuhanbatu
Harvested Area of Vegetables by Subdistrict and Type in Labuhanbatu Regency (Ha) 2017

Kecamatan Subdistrict	Kacang Panjang	Cabe Chili	Terong Eggplant	Kangkung Kale	Bayam Spinach	Ketimun Cucumber	Lainnya Other
(1)	(2)	(3)	(4)	(5)	(6)	(7)	(8)
Bilah Hulu	3	8	2	10	10	2	-
Pangkalan	2	7	3	1	1	2	-
Bilah Barat	-	1	1	2	1	1	-
Bilah Hilir	1	7	1	-	3	-	-
Panai Hulu	2	3	2	1	4	2	-
Panai Tengah	3	6	3	7	2	-	-
Panai Hilir	2	1	2	-	-	1	-
Rantau Selatan	-	7	2	9	16	1	-
Rantau Utara	2	9	4	8	8	1	-
Labuhanbatu	15	49	20	38	45	10	-

Sumber/ Source: Dinas Pertanian Kabupaten Labuhanbatu /
 Agriculture Services of Labuhanbatu Regency

Tabel 5.2.2
Table

**Produksi Tanaman Sayuran Menurut Kecamatan dan Jenis Sayuran
di Kabupaten Labuhanbatu**
Vegetables Production by Subdistrict and Type in Labuhanbatu Regency
(Kw) 2017

Kecamatan Subdistrict	Kacang Panjang	Cabe Chili	Terong Eggplant	Kangkung Kale	Bayam Spinach	Ketimun Cucumber	Lainnya Other
(1)	(2)	(3)	(4)	(5)	(6)	(7)	(8)
Bilah Hulu	60	129	38	100	100	34	-
Pangkalan	40	95	41	10	10	16	-
Bilah Barat	-	20	21	20	11	16	-
Bilah Hilir	22	118	20	-	30	-	-
Panai Hulu	38	60	39	10	40	34	-
Panai Tengah	58	117	42	70	20	-	-
Panai Hilir	42	20	39	-	-	17	-
Rantau Selatan	-	107	40	89	160	17	-
Rantau Utara	39	164	83	83	82	17	-
Labuhanbatu	299	830	363	382	453	151	-

Sumber/ Source: Dinas Pertanian Kabupaten Labuhanbatu /
Agriculture Services of Labuhanbatu Regency

Tabel 5.2.3
Table

Luas Panen Tanaman Buah-buahan Menurut Kecamatan dan Jenis Buah di Kabupaten Labuhanbatu
Harvested Area of Fruits by Subdistrict and Type in Labuhanbatu Regency (Pohon/Rumpun) 2017

Kecamatan <i>Subdistrict</i>	Mangga <i>Mango</i>	Durian	Jeruk <i>Orange</i>	Pisang <i>Banana</i>	Pepaya <i>Papaya</i>	Nanas <i>Pineapple</i>	Rambutan	Lain Nya <i>Others</i>
(1)	(2)	(3)	(4)	(5)	(6)	(7)	(8)	(9)
Bilah Hulu	35	533	434	35	3 447	-	740	-
Pangkalan	185	138	156	359	2 467	-	226	-
Bilah Barat	937	1 393	1 268	645	2 584	-	469	-
Bilah Hilir	50	52	331	185	3 930	4 500	328	-
Panai Hulu	67	32	203	294	923	-	320	-
Panai Tengah	-	-	139	29	1 690	8 000	17	-
Panai Hilir	25	68	25	396	2 994	-	365	-
Rantau Selatan	126	76	379	402	2 285	-	1 069	-
Rantau Utara	180	81	416	345	3 669	-	261	-
Labuhanbatu	1 605	2 373	3 351	23 989	23 989	12 500	3 795	-

Sumber/ Source: Dinas Pertanian Kabupaten Labuhanbatu /
Agriculture Services of Labuhanbatu Regency

Tabel 5.2.4
Table

**Produksi Buah-buahan Menurut Kecamatan dan Jenis Buah
di Kabupaten Labuhanbatu**
Fruits Production by Subdistrict and Type in Labuhanbatu Regency
(Kw) 2017

Kecamatan Subdistrict	Mangga Mango	Durian	Jeruk Orange	Pisang Banana	Pepaya Papaya	Nanas Pineapple	Rambutan	Lain Nya Others
(1)	(2)	(3)	(4)	(5)	(6)	(7)	(8)	(9)
Bilah Hulu	26	236	369	17	1 971	-	584	-
Pangkalan	126	60	133	161	1 374	-	185	-
Bilah Barat	746	1 081	1 078	205	1 471	-	381	-
Bilah Hilir	42	40	281	89	1 854	158	270	-
Panai Hulu	54	22	173	134	431	-	269	-
Panai Tengah	-	-	118	14	796	356	14	-
Panai Hilir	21	47	21	163	1 455	-	301	-
Rantau Selatan	81	53	322	178	994	-	830	-
Rantau Utara	145	59	117	157	1 567	-	217	-
Labuhanbatu	1 241	1 598	2 612	1 118	11 913	541	3 051	-

Sumber/ Source: Dinas Pertanian Kabupaten Labuhanbatu /
Agriculture Services of Labuhanbatu Regency

Tabel 5.3.1
Table

**Populasi Ternak Menurut Kecamatan dan Jenis Ternak
di Kabupaten Labuhanbatu**
Livestock Population by Subdistrict and Type in Labuhanbatu Regency
(Ekor) 2017

Kecamatan Subdistrict	Sapi Perah Milk-Cow	Sapi Potong Cow	Kerbau Palm Buffalo	Kuda Horse	Kambing Goat	Domba Sheep	Babi Pig
(1)	(2)	(3)	(4)	(5)	(6)	(7)	(8)
Bilah Hulu	-	6 308	69	-	1 971	1 512	838
Pangkalan	-	2 689	26	-	1 772	1 017	2 205
Bilah Barat	-	4 869	35	-	3 784	1 789	1 273
Bilah Hilir	-	5 111	9	-	1 986	1 377	2 868
Panai Hulu	-	2 501	9	-	1 243	1 177	1 233
Panai Tengah	-	2 771	26	-	986	749	754
Panai Hilir	-	1 494	12	-	1 619	2 289	2 001
Rantau Selatan	-	1 414	56	-	1 561	741	947
Rantau Utara	-	1 326	9	-	1 661	756	799
Labuhanbatu	-	28 483	251	-	16 583	11 407	12 918

Sumber/ Source : Dinas Peternakan Kabupaten Labuhanbatu /
Livestock Services of Labuhanbatu Regency

Tabel 5.3.2
Table

**Produksi Daging Menurut Kecamatan dan Jenis Ternak
di Kabupaten Labuhanbatu**
Meat Production by Subdistrict and Type in Labuhanbatu Regency
(Kg) 2017

Kecamatan Subdistrict	Sapi Perah Milk-Cow	Sapi Potong Cow	Kerbau Palm Buffalo	Kuda Horse	Kambing Goat	Domba Sheep	Babi Pig
(1)	(2)	(3)	(4)	(5)	(6)	(7)	(8)
Bilah Hulu	-	71 364	-	-	6 433	3 227	6 401
Pangkalan	-	60 488	-	-	6 673	3 842	9 502
Bilah Barat	-	65 393	-	-	8 357	4 043	2 741
Bilah Hilir	-	76 668	-	-	11 338	6 332	6 682
Panai Hulu	-	43 595	-	-	8 608	2 694	3 866
Panai Tengah	-	31 268	-	-	7 516	3 084	2 576
Panai Hilir	-	30 584	-	-	5 571	3 286	7 562
Rantau Selatan	-	51 609	-	-	3 222	3 227	8 081
Rantau Utara	-	120 419	-	-	17 823	6 369	19 622
Labuhanbatu	-	551 388	-	-	75 541	36 104	67 033

Sumber/ Source : Dinas Peternakan Kabupaten Labuhanbatu /
Livestock Services of Labuhanbatu Regency

Tabel 5.3.3
Table

**Populasi Unggas Menurut Kecamatan dan Jenis Unggas
di Kabupaten Labuhanbatu**
*Poultry Population by Subdistrict and Type in Labuhanbatu Regency
(Ekor) 2017*

Kecamatan Subdistrict	Ayam Kampung Domestic	Ayam Petelur Layer	Ayam Pedaging Broiler	Itik Duck
(1)	(2)	(3)	(4)	(5)
Bilah Hulu	49 517	23 131	196 128	9 734
Pangkalan	50 933	-	93 622	5 915
Bilah Barat	128 427	-	-	6 066
Bilah Hilir	62 525	4 727	68 623	4 701
Panai Hulu	47 481	-	-	6 746
Panai Tengah	58 517	-	-	6 832
Panai Hilir	55 328	-	-	4 057
Rantau Selatan	55 328	17 574	-	6 132
Rantau Utara	47 937	-	5 729	3 182
Labuhanbatu	555 993	45 432	364 102	53 365

Sumber/ Source : Dinas Peternakan Kabupaten Labuhanbatu /
Livestock Services of Labuhanbatu Regency

Tabel 5.3.4
Table

**Produksi Daging Menurut Kecamatan dan Jenis Unggas
di Kabupaten Labuhanbatu**
Meat Production by Subdistrict and Type in Labuhanbatu Regency
(Kg) 2017

Kecamatan Subdistrict	Ayam Kampung Domestic	Ayam Petelur Layer	Ayam Pedaging Broiler	Itik Duck
(1)	(2)	(3)	(4)	(5)
Bilah Hulu	24 614	18 505	978 040	862
Pangkalan	19 491	-	180 339	632
Bilah Barat	18 731	-	-	752
Bilah Hilir	21 034	1 312	325 328	752
Panai Hulu	12 653	-	-	758
Panai Tengah	19 254	-	-	748
Panai Hilir	25 139	-	-	746
Rantau Selatan	19 491	21 049	-	808
Rantau Utara	15 017	-	1 596 368	752
Labuhanbatu	175 424	40 866	3 080 075	6 808

Sumber/ Source : Dinas Peternakan Kabupaten Labuhanbatu /
Livestock Services of Labuhanbatu Regency

Tabel 5.3.5
Table

Produksi Telur Menurut Jenis dan Kecamatan
Meat Production by Type and Subdistrict
(Kg) 2017

Kecamatan <i>Subdistrict</i>	Jenis Telur / <i>Type of Egg</i>		
	Ayam Kampung <i>Domestic</i>	Ayam Ras Petelur <i>Layer</i>	Itik Manila <i>Duck</i>
(1)	(2)	(3)	(4)
Bilah Hulu	70 445	103 628	15 435
Pangkatan	71 718	-	13 816
Bilah Barat	141 379	-	14 239
Bilah Hilir	82 138	7 355	13 865
Panai Hulu	68 615	-	21 968
Panai Tengah	78 535	-	47 886
Panai Hilir	74 276	-	19 453
Rantau Selatan	75 673	117 881	10 081
Rantau Utara	69 023	-	8 951
Jumlah/ Total	731 802	228 864	165 694

Sumber/ Source : Dinas Peternakan Kabupaten Labuhanbatu /
Livestock Services of Labuhanbatu Regency

Tabel 5.3.6
Table

Produksi Kulit Menurut Jenis dan Kecamatan
Leather Production by Type and Subdistrict
(Lembar/Sheet) 2017

Kecamatan <i>Subdistrict</i>	Jenis Kulit/ <i>Type of Leather</i>		
	Sapi <i>Cow</i>	Kerbau <i>Buffalo</i>	Kambing <i>Goat</i>
(1)	(2)	(3)	(4)
Bilah Hulu	803	-	519
Pangkatan	455	-	540
Bilah Barat	361	-	554
Bilah Hilir	470	-	661
Panai Hulu	444	-	574
Panai Tengah	462	-	553
Panai Hilir	446	-	551
Rantau Selatan	379	-	565
Rantau Utara	1 746	-	1 196
Jumlah/ <i>Total</i>	5 566	-	5 713

Sumber/ *Source* : Dinas Peternakan Kabupaten Labuhanbatu /
Livestock Services of Labuhanbatu Regency

Tabel 5.3.7 Jumlah Ternak Yang Dipotong Di Rumah Potong Menurut Kecamatan dan Jenis Ternak di Kabupaten Labuhanbatu
Number of Slaughtered Livestock in Slaughter House by Subdistrict and Type of Livestock In Labuhanbatu Regency (Ekor) 2017

Kecamatan Subdistrict	Sapi Perah Milk-Cow	Sapi Potong Cow	Kerbau Palm Buffalo	Kuda Horse	Kambing Goat	Domba Sheep	Babi Pig
(1)	(2)	(3)	(4)	(5)	(6)	(7)	(8)
Bilah Hulu	-	-	-	-	-	-	-
Pangkalan	-	-	-	-	-	-	-
Bilah Barat	-	-	-	-	-	-	-
Bilah Hilir	-	-	-	-	-	-	-
Panai Hulu	-	-	-	-	-	-	-
Panai Tengah	-	-	-	-	-	-	-
Panai Hilir	-	-	-	-	-	-	-
Rantau Selatan	-	1 634	-	-	368	39	-
Rantau Utara	-	-	-	-	-	-	-
Labuhanbatu	-	1 634	-	-	368	39	-

Sumber/ Source : Dinas Peternakan Kabupaten Labuhanbatu /
 Livestock Services of Labuhanbatu Regency

Tabel 5.3.8
Table

**Jumlah Ternak Yang Dipotong Di Luar Rumah Potong Menurut
Kecamatan dan Jenis Ternak di Kabupaten Labuhanbatu**
*Number of Slaughtered Livestock Out of Slaughter House by Subdistrict
and Type of Livestock In Labuhanbatu Regency*
(Ekor) 2017

Kecamatan Subdistrict	Sapi Perah Milk-Cow	Sapi Potong Cow	Kerbau Palm Buffalo	Kuda Horse	Kambing Goat	Domba Sheep	Babi Pig
(1)	(2)	(3)	(4)	(5)	(6)	(7)	(8)
Bilah Hulu	-	342	-	-	253	54	199
Pangkalan	-	133	-	-	112	95	217
Bilah Barat	-	253	-	-	142	85	125
Bilah Hilir	-	337	-	-	407	261	176
Panai Hulu	-	741	-	-	625	288	116
Panai Tengah	-	507	-	-	313	251	64
Panai Hilir	-	653	-	-	443	277	122
Rantau Selatan	-	315	-	-	512	224	243
Rantau Utara	-	472	-	-	634	321	783
Labuhanbatu	-	3 753	-	-	3 441	1 856	2 045

Sumber/ Source : Dinas Peternakan Kabupaten Labuhanbatu /
Livestock Services of Labuhanbatu Regency

Tabel 5.4.1 **Produksi Perikanan Tangkap Menurut Kecamatan dan Subsektor di Kabupaten Labuhanbatu**
Captured Fish Production by Subdistrict and Subsector in Labuhanbatu Regency
(Ton) 2016 – 2017

Kecamatan <i>Subdistrict</i>	Budidaya		Perairan Umum		Jumlah	
	2016	2017	2016	2017	2016	2017
(1)	(2)	(3)	(4)	(5)	(6)	(7)
Bilah Hulu	35,80	208,70	1,22	0,66	37,02	209,35
Pangkalan	17,20	100,27	2,36	1,27	19,56	101,54
Bilah Barat	30,30	176,64	0,95	0,51	31,25	177,15
Bilah Hilir	9,40	54,80	2,84	1,53	12,24	56,33
Panai Hulu	5,70	33,23	92,07	49,56	97,77	82,79
Panai Tengah	4,30	25,07	520,53	280,86	524,83	305,93
Panai Hilir	3,30	19,24	6 993,93	3 773,69	6 997,23	3 792,92
Rantau Selatan	41,20	240,18	-	0,05	41,20	240,23
Rantau Utara	28,80	167,89	-	0,07	28,80	167,96
Jumlah/ Total	176,00	1 026,00	7 613,90	4 108,20	7 789,90	5 134,20

Sumber/ Source : Dinas Kelautan dan Perikanan Kabupaten Labuhanbatu /
Ocean and Fishery Services of Labuhanbatu Regency

Tabel 5.4.3 Banyaknya Perahu/ Kapal Menurut Kecamatan dan Jenis Kapal di Kabupaten Labuhanbatu
Number of Marine Fishing by Subdistrict and Type of Boat in Labuhanbatu Regency
2017

Kecamatan <i>Subdistrict</i>	Perahu Tanpa Motor <i>Non-Powered Boat</i>	Perahu Motor Tempel <i>Semi-Powered Boat</i>	Kapal Motor <i>Powered Boat</i>
(1)	(2)	(3)	(4)
Bilah Hulu	-	-	-
Pangkatan	-	-	-
Bilah Barat	-	-	-
Bilah Hilir	42	58	-
Panai Hulu	19	38	192
Panai Tengah	39	100	920
Panai Hilir	128	877	-
Rantau Selatan	-	-	-
Rantau Utara	-	-	-
Jumlah/ Total	228	1 073	1 180

Sumber/ Source : Dinas Kelautan dan Perikanan Kabupaten Labuhanbatu / *Ocean and Fishery Services of Labuhanbatu Regency*

Tabel 5.4.4
Table

**Jumlah Rumah Tangga Budi Daya Perikanan Menurut
Jenis Budi Daya Tiap Kecamatan**
Number of Fish Culture's Household by Type of Culture and Subdistrict
2017

Kecamatan <i>Subdistrict</i>	Jumlah Rumah Tangga/ <i>Number of Households</i>					Jumlah <i>Total</i>
	Tambak <i>Brack fish</i>	Kolam <i>Fresh Water-pond</i>	Sawah <i>Paddy field</i>	Kolam Air Deras <i>Running</i>	Jaring Apung <i>Floating Net</i>	
(1)	(2)	(3)	(4)	(5)	(6)	(7)
Bilah Hulu	-	88	-	-	-	88
Pangkatan	-	9	-	-	-	9
Bilah Barat	-	56	-	-	-	56
Bilah Hilir	-	27	-	-	-	27
Panai Hulu	-	109	-	-	-	109
Panai Tengah	-	18	-	-	-	18
Panai Hilir	-	0	-	-	-	0
Rantau Selatan	-	216	-	-	-	216
Rantau Utara	-	27	-	-	-	27
Jumlah/ <i>Total</i>	0	550	0	0	0	550

Sumber/ *Source* : Dinas Kelautan dan Perikanan Kabupaten Labuhanbatu /
Ocean and Fishery Services of Labuhanbatu Regency

Tabel 5.4.5 Jumlah Rumah Tangga Perikanan Laut Menurut Kategori Usaha
Table Number of Fisherman Household by Activity
2013 - 2017

Kategori Usaha <i>Activity Category</i>	Tahun/ <i>Year</i>				
	2013	2014	2015	2016	2017
(1)	(2)	(3)	(4)	(5)	(6)
01. Tanpa Perahu <i>Without Boat</i>	-	-	-	-	-
02. Jukung <i>Dugout Boat</i>	-	-	-	-	-
03. Perahu Kecil <i>Small Boat</i>	72	72	196	228	228
04. Perahu Sedang <i>Medium Boat</i>	-	-	-	-	-
05. Perahu Besar <i>Large Boat</i>	-	-	-	-	-
06. Perahu Motor Tempel <i>Out-Board Motor</i>	201	201	210	1 067	1 073
07. Perahu Motor <i>Motor Boat</i>	749	749	919	1 177	1 180
Jumlah/ <i>Total</i>	1 022	1 022	1 325	2 472	2 481

Sumber/ *Source* : Dinas Kelautan dan Perikanan Kabupaten Labuhanbatu /
Ocean and Fishery Services of Labuhanbatu Regency

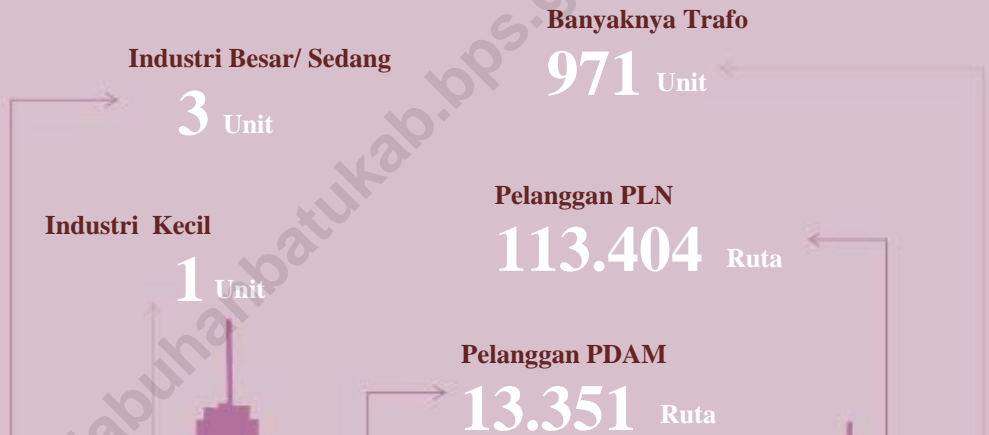
Tabel 5.4.6 Jumlah Nelayan Menurut Kategori Pekerjaan Tiap Kecamatan
Table Number of Fishermen by Classification and Subdistrict
2017

Kecamatan <i>Subdistrict</i>	Kategori/ <i>Classification</i>			Jumlah <i>Total</i>
	Penuh <i>Full Time</i>	Sambilan Utama <i>Part Time</i>	Sambilan Tambahan <i>Past Time</i>	
(1)	(2)	(3)	(4)	(5)
Bilah Hulu	-	-	-	-
Pangkatan	-	-	-	-
Bilah Barat	-	-	-	-
Bilah Hilir	160	25	20	205
Panai Hulu	218	116	62	396
Panai Tengah	791	312	108	1 211
Panai Hilir	3 225	896	295	4 416
Rantau Selatan	-	-	-	-
Rantau Utara	-	-	-	-
Jumlah/ <i>Total</i>	4 394	1 349	485	6 228

Sumber/ *Source* : Dinas Kelautan dan Perikanan Kabupaten Labuhanbatu /
Ocean and Fishery Services of Labuhanbatu Regency

Perindustrian, Pertambangan,
dan Energi
Industry, Mining, and Energy

6



PENJELASAN TEKNIS

1. Pengumpulan data industri besar dan sedang dilakukan melalui Survei Industri Besar dan Sedang yang dilaksanakan setiap tahun secara lengkap (sensus) sejak tahun 1975. Survei Industri Besar dan Sedang mencakup semua perusahaan industri yang mempunyai tenaga kerja 20 orang atau lebih dengan menggunakan kuesioner II A.
2. Klasifikasi industri yang digunakan dalam survei ini berdasar kepada Klasifikasi Baku Lapangan Usaha Indonesia (KBLI). KBLI adalah klasifikasi lapangan usaha yang berdasar kepada *International Standard Industrial Classification of All Economic Activities* (ISIC) revisi 4 yang telah disesuaikan dengan kondisi Indonesia.
3. **Industri manufaktur** adalah suatu kegiatan ekonomi yang melakukan kegiatan mengubah suatu barang dasar secara mekanis, kimia, atau dengan tangan sehingga menjadi barang jadi/setengah jadi, dan atau barang yang kurang nilainya menjadi barang yang lebih tinggi nilainya, dan sifatnya lebih dekat kepada pemakai akhir. Termasuk dalam kegiatan ini adalah jasa industri dan pekerjaan perakitan.

TECHNICAL NOTES

1. *Data collection of large and medium scale manufacturing is conducted through The Large and Medium Manufacturing Establishment Survey that has been done annually for all industries (census) since 1975. Large and Medium Manufacturing Establishment Survey covers all manufactures/industries with 20 workers or more by questionnaire II A.*
2. *The industrial clasification adopted in this survey refers to the Klasifikasi Baku Lapangan Usaha Indonesia (KBLI). KBLI is classification of economic activities based on the International Standard Industrial Classification of All Economic Activities (ISIC rev 4) that has been modified according to the local condition in Indonesia.*
3. **Manufacturing industry** is defined as an economic activity processing basic goods mechanically, chemicals or manually into final or intermediate goods. It is also defined as processing of lower value goods into higher value goods as final or intermediate products. The activities also include services for manufacturing and assembling.

4. **Jasa industri** adalah kegiatan industri yang melayani keperluan pihak lain. Pada kegiatan ini bahan baku disediakan oleh pihak lain sedangkan pihak pengolah hanya melakukan pengolahannya dengan mendapat imbalan sebagai balas jasa (upah maklon).
5. **Perusahaan atau usaha industri** adalah suatu unit (kesatuan) usaha yang melakukan kegiatan ekonomi, bertujuan menghasilkan barang atau jasa, terletak pada suatu bangunan atau lokasi tertentu, dan mempunyai catatan administrasi tersendiri mengenai produksi dan struktur biaya serta ada seorang atau lebih yang bertanggung jawab atas usaha tersebut.
6. Industri manufaktur dikelompokkan ke dalam 4 golongan berdasarkan banyaknya pekerja, yaitu: industri besar (100 orang pekerja atau lebih), industri sedang/menengah (20–99 orang pekerja), industri kecil (5–19 orang pekerja), dan industri mikro (1–4 orang pekerja).
4. **Services for manufacturing** is defined as a manufacturing activity which serving other manufacturing establishments. In this case, raw materials are supplied by others while the workers are paid as a compensation for processing raw materials.
5. **A manufacturing establishment** is defined as a production unit engaged in economic activity, producing goods or services, located in a building or in a certain location, keeping a business record concerning the production and cost structure, and having a person or more that are responsible to those activities.
6. *Manufacturing industries are categorized into four groups, based on the number of employees: large scale manufacturing (100 employees or more), medium scale manufacturing (20–99 employees), small scale manufacturing (5–19 employees), and micro industry (1–4 employees).*

- | | |
|---|---|
| 7. Pelanggan adalah individu atau kelompok, baik rumah tangga, perusahaan atau institusi non-profit yang membeli air bersih dari perusahaan air bersih. | 7. <i>Customers are individuals or groups, whether household, company or non-profit institutions that buy water supply from water supply establishment.</i> |
| 8. Air disalurkan adalah volume air bersih dari perusahaan air bersih | 8. <i>Distributed water is the volume of water supply from water supply establishment.</i> |

<https://labuhanbatukab.bps.go.id/>

ULASAN

Pada tahun 2017 jumlah perusahaan industri besar/ sedang yang terdapat di Kabupaten Labuhanbatu adalah sebanyak 3 perusahaan. Perusahaan industri besar/ sedang yang terdapat di kecamatan Bilah Barat dan Panai Tengah, dan Rantau Utara yaitu sebanyak 1 perusahaan.

Pada tahun 2017, jumlah industri kecil dan kerajinan rumah tangga di Labuhanbatu sebanyak 1 perusahaan yang berlokasi di kecamatan Bilah Hulu.

Pada tahun 2017, PT. PLN (Persero) cabang Labuhanbatu mencatat ada 113.404 pelanggan, 129.236.780 KVA tersambung, dengan jumlah pelanggan terbanyak adalah rumah tangga sebesar 106.101 pelanggan.

Sementara itu, air minum atau air bersih yang disalurkan oleh Perusahaan Daerah Air Minum (PDAM) Tirta Bina Labuhanbatu pada tahun 2017 sebanyak 1.692.098 m³, dengan pelanggan sebanyak 13.351 pelanggan. Pelanggan yang terbanyak merupakan rumah tangga yaitu sebanyak 11.720 pelanggan.

DESCRIPTION

There's 3 large/medium manufacturing industries in Labuhan batu Regency in 2017. Which is located in Bilah Barat, Panai Tengah and Rantau Utara Subdistrict.

There was 1 small scale household and cottage industry firms in Labuhanbatu Regency, which is located in Bilah Hulu Subdistrict.

In year 2017, PLN of Rantauprapat branch had 113.467 customers, with discharge capacity of 129.236.780 KVA, with the largest number of customers was household, which was 106.101 customers.

While there was 1.692.098 m³ of clean water distributed by regional water supply establishments (PDAM) Tirta Bina of Labuhanbatu for 13.351 customers. The largest customers was household which was 11.720 customers.

Tabel 6.1.1
Table

**Jumlah Perusahaan Menurut Kode Industri
di Kabupaten Labuhanbatu**
Number of Companies by Industrial Code in Labuhanbatu Regency
2015^{*)}

	Kode Industri Industrial Code	Jumlah Perusahaan Number of Companies	Tenaga Kerja Employee
	(1)	(2)	(3)
15	Makanan dan Minuman	141	786
16	Tembakau	-	-
17	Tekstil	-	-
18	Pakaian Jadi	35	70
19	Kulit & Barang dari Kulit	1	2
20	Kayu, barang dari kayu & barang2 anyaman	33	140
21	Kertas & Barang2 dari kertas	-	-
22	Penerbitan, Percetakan & Reproduksi Media rekaman	17	45
23	Batubara, pengilangan minyak bumi, pengolahan gas bumi, barang2 dari hasil pengilangan minyak bumi, & bahan bakar nuklir	-	-
24	Kimia & barang2 dari bahan kimia	2	10
25	Karet & barang dari karet	3	123

Sumber/ Source : Dinas Penanaman Modal dan Pelayanan Terpadu Satu Pintu Kabupaten Labuhanbatu / *Investment and One Door Integrated Services of Labuhanbatu Regency*

Catatan/Note : ^{*)} Data 2017 tidak tersedia

Tabel 6.1.1 Lanjutan
Table Continued

	Kode Industri Industrial Code	Jumlah Perusahaan Number of Companies	Tenaga Kerja Employee
	(1)	(2)	(3)
26	Barang galian bukan logam	215	731
27	Logam dasar	25	55
28	Barang2 dari logam kecuali mesin & peralatannya	61	220
29	Mesin & perlengkapannya	-	-
30	Mesin & peralatan kantor, akuntansi & pengolahan data	-	-
31	Mesin listrik lainnya & perlengkapannya	-	-
32	Radio televisi & peralatan komunikasi serta perlengkapannya	17	26
33	Perlatan kedokteran, alat2 ukur, peralatan navigasi, peralatan optik, jam & lonceng	-	-
34	Kendaraan bermotor	319	749
35	Alat angkutan, selain kendaraan bermotor roda 4 atau lebih	1	6
36	Furniture & industri pengolahan lainnya	21	186
37	Daur ulang barang2 bukan logam	27	81

Sumber/ Source : Dinas Penanaman Modal dan Pelayanan Terpadu Satu Pintu Kabupaten Labuhanbatu / *Investment and One Door Integrated Services of Labuhanbatu Regency*

Tabel 6.1.2
Table

**Jumlah Perusahaan Industri Besar/Sedang
Menurut Kecamatan**
Number of Large/Medium Establishments by Subdistrict
2013 – 2017

Kecamatan SubSubdistrict	Tahun/ Year				
	2013	2014	2015	2016	2017
(1)	(2)	(3)	(4)	(5)	(6)
Bilah Hulu	5	5	5	-	-
Pangkatan	3	3	3	-	-
Bilah Barat	1	1	1	-	1
Bilah Hilir	5	5	5	-	-
Panai Hulu	1	1	1	-	-
Panai Tengah	-	-	-	-	1
Panai Hilir	1	1	1	-	-
Rantau Selatan	1	1	1	-	-
Rantau Utara	1	1	1	1	1
Jumlah/ Total	18	18	18	1	3

Sumber/ Source : Dinas Penanaman Modal dan Pelayanan Terpadu Satu Pintu Kabupaten Labuhanbatu /
Investment and One Door Integrated Services of Labuhanbatu Regency

Tabel 6.1.3
Table

Jumlah Industri Kecil Menurut Kecamatan
Number of Small Manufacturing by Subdistrict
2013 – 2017

Kecamatan Subdistrict	Tahun/ Year				
	2013	2014	2015	2016	2017
(1)	(2)	(3)	(4)	(5)	(6)
Bilah Hulu	1	4	6	-	1
Pangkatan	1	-	1	-	-
Bilah Barat	-	-	-	2	-
Bilah Hilir	-	3	-	1	-
Panai Hulu	2	2	2	-	-
Panai Tengah	-	-	-	-	-
Panai Hilir	-	-	1	-	-
Rantau Selatan	8	10	10	5	-
Rantau Utara	29	31	40	12	-
Jumlah/ Total	41	50	60	20	1

Sumber/ Source : Dinas Penanaman Modal dan Pelayanan Terpadu Satu Pintu Kabupaten Labuhanbatu /
Investment and One Door Integrated Services of Labuhanbatu Regency

Tabel 6.2.1 Daya Terpasang, Produksi, dan Distribusi Listrik PT. PLN (Persero) pada Cabang/Ranting PLN di Kabupaten Labuhanbatu
Number of Power Connected, Electricity Production and Distribution of PT. PLN (Persero) Branch of Labuhanbatu Regency
2013 – 2017

Tahun Years	Daya Terpasang Power Connected (VA)	Produksi Listrik Electricity Production (KwH)	Listrik Terjual Electricity Sold (KwH)	Dipakai Sendiri Own Used (KwH)	Susut/ Hilang Shrinkage (KwH)
(1)	(2)	(3)	(4)	(5)	(6)
2013	99 961 560	-	11 727 481 669	-	-
2014	104 475 110	-	13 890 997 400	-	-
2015	-	-	-	-	-
2016	93 700 710	280 736 793,72	205 968 707,39	1 243 918,70	39 047 076,01
2017	136 360 580	106 359 803,83	78 683 705,01	407 820,59	13 082 202,40

Sumber/ Source : PT. Persero PLN Area Rantauprapat /
State Electricity Company of Rantauprapat

Tabel 6.2.2
Table

Banyaknya Langganan Dan KVA Langganan
Number of Consumer and KVA Consumer
2017

Jenis Langganan <i>Type of Consumer</i>	Langganan <i>Consumer</i>	VA Langganan <i>VA Consumer</i>
(1)	(2)	(3)
Rumah Tangga <i>Household</i>	106 101	93 680 640
Komersil <i>Comercial</i>	4 847	23 251 250
Industri <i>Industry</i>	22	4 867 700
Pemerintah <i>Government</i>	587	3 590 940
Publik/Sosial <i>Public/Social</i>	1 847	3 788 750
Jumlah/ Total	113 404	129 179 280

Sumber/ Source : PT. Persero PLN Cabang Rantauprapat /
State Electricity Company Area of Rantauprapat

Tabel 6.2.3 **Banyaknya Langganan, Daya Tersambung Dan Listrik Terjual**
Table *Number of Consumer, Power Connected and Electricity Sold*
2017

Jenis Tarif <i>Type of Tariff</i>		Langganan <i>Consumer</i>	Daya Tersambung <i>Power Connected (VA)</i>	Listrik Terjual <i>Electricity Sold (Rp)</i>
(1)	(2)	(3)	(4)	
1.	S1 – Pemakai Kecil	-	-	-
2.	S2 – Badan Sosial Kecil	1 845	3 023 450	854 042 170
3.	S3 – Badan Sosial Besar	2	795 000	98 662 543
4.	R1 – RT Sederhana	95 493	91 103 950	60 782 742 705
5.	R2 – RT Kecil	638	2 118 100	574 724 789
6.	R3 – RT Sedang	30	458 590	559 990 424
7.	B1 – Usaha Kecil	4 042	7 644 250	2 023 525 214
8.	B2 – Usaha Sedang	739	12 374 000	5 034 701 258
9.	B3 – Usaha Besar	6	2 905 000	5 871 885 708
10.	P1 – Publik Kecil	324	499 780	3 039 928 357
11.	P2 – Publik Sedang	-	-	-
12.	P3 – Penerangan Jalan	263	3 091 160	14 928 824 731
13.	I1 – Industri Kecil	4	35 200	16 238 304
14.	I2 – Industri Sedang	14	1 329 500	2 440 413 207
15.	I3 – Industri Menengah	4	3 503 000	6 061 699 836
16.	I4 – Industri Besar	-	-	-
17.	T – Traksi	-	-	-
18.	C – Curah	-	-	-
19.	MG – Multi Guna	63	355 800	464 137 136
Jumlah/ Total		103 467	129 236 780	102 751 516 382

Sumber/ Source : PT. Persero PLN Cabang Rantauprapat /
State Electricity Company Area of Rantauprapat

Tabel 6.2.4
Table

**Banyaknya Pelanggan Listrik Menurut Kecamatan
di Kabupaten Labuhanbatu**
Number of PLN Customer by Subdistrict in Labuhanbatu Regency
2013 – 2017

Kecamatan Subdistrict	2013	2014	2015	2016	2017
(1)	(2)	(3)	(4)	(5)	(6)
Bilah Hulu	16 552	17 182	-	21 743	29 918
Pangkatan	5 027	5 217	-	5 944	7 099
Bilah Barat	7 599	7 890	-	6 851	5 210
Bilah Hilir	8 770	9 106	-	11 524	11 946
Panai Hulu	7 539	7 825	-	8 919	9 519
Panai Tengah	3 360	3 491	-	12 412	5 427
Panai Hilir	9 247	9 601	-	4 551	5 751
Rantau Selatan	15 039	15 658	-	17 181	17 008
Rantau Utara	17 830	18 522	-	24 344	21 510
Jumlah/ Total	90 963	94 492	-	113 469	113 388

Sumber/ Source : PT. Persero PLN Cabang Rantauprapat /
State Electricity Company Area of Rantauprapat

Tabel 6.2.5 **Banyaknya Pelanggan PLN Menurut Jenis Konsumen**
Table *Number of PLN Customer by Type of Consumer*
2017

Kecamatan Subdistrict	Rumah Tangga House hold	Industri Industry	Pemerintah Government	Badan Sosial Social Institu tion	Usaha Enter prise	Jumlah Total
(1)	(2)	(3)	(4)	(5)	(6)	(7)
Bilah Hulu	27 983	8	119	425	1 383	29 918
Pangkatan	6 718	-	28	165	208	7 119
Bilah Barat	5 016	-	21	103	70	5 210
Bilah Hilir	11 504	2	24	244	172	11 946
Panai Hulu	9 112	1	27	198	181	9 519
Panai Tengah	5 212	-	17	125	73	5 427
Panai Hilir	5 494	2	17	89	149	5 751
Rantau Selatan	16 007	2	130	192	678	17 008
Rantau Utara	19 291	6	159	202	1 852	21 510
Jumlah/ Total	106 336	21	542	1 742	4 766	113 408

Sumber/Source : PT. Persero PLN Cabang Rantauprapat /
State Electricity Company Area of Rantauprapat

Tabel 6.2.6 Jumlah Trafo dan Kapasitas Trafo Menurut Kecamatan
Table Number of Trafo and Its Capacity by Subdistrict
2017

Kecamatan <i>Subdistrict</i>	Jumlah Trafo/ <i>Number of Trafo</i>	Kapasitas Trafo <i>Trafo's Capacity (KVA)</i>
	1 Fasa dan 3 Fasa	
(1)	(2)	(3)
Bilah Hulu	223	13 544
Pangkatan	71	4 161
Bilah Barat	58	2 890
Bilah Hilir	154	8 175
Panai Hulu	-	-
Panai Tengah	59	2 367
Panai Hilir	50	2 846
Rantau Selatan	106	9 888
Rantau Utara	250	31 048
Jumlah/ Total	971	74 919

Sumber/ Source : PT. Persero PLN Cabang Rantauprapat /
State Electricity Company Area of Rantauprapat

Tabel 6.2.7 **Banyaknya Pelanggan PDAM Menurut Jenis Konsumen di Kabupaten Labuhanbatu**
Number of PDAM's Customer by Type of Consumer in Labuhanbatu Regency 2013 – 2017^{)}*

Jenis Konsumen <i>Type of Consumer</i>	2013	2014	2015	2016	2017
(1)	(2)	(3)	(4)	(5)	(6)
Sosial					
Umum	155	157	161	162	169
Khusus	3	4	4	4	4
Non Niaga					
Rumah Tangga	10 311	10 695	11 106	11 399	11 720
Instansi Pemerintah	245	259	260	260	263
Niaga					
Kecil	1 004	1 015	1 049	1 065	1 083
Besar	95	100	103	109	112
Khusus					
Pelabuhan	-	-	-	-	-
Lainnya	-	-	-	-	-
Jumlah/ Total	11 813	12 230	12 683	12 999	13 351

Sumber/ Source : PDAM Tirta Bina Kabupaten Labuhanbatu /
Tirta Bina Water Works Region of Labuhanbatu Regency

Catatan/Note : Mencakup data pelanggan aktif dan non aktif

Tabel 6.2.8 Banyaknya Air Bersih yang Disalurkan Menurut Jenis Konsumen di Kabupaten Labuhanbatu
Volume of Clean Water Distributed by Type of Consumer in Labuhanbatu Regency (m³) 2013 – 2017

Jenis Konsumen <i>Type of Consumer</i>	2013	2014	2015	2016	2017
(1)	(2)	(3)	(4)	(5)	(6)
Sosial					
Umum	34 570	36 362	35 124	38 068	49 067
Khusus	6484	27 405	21 213	8 442	5 683
Non Niaga					
Rumah Tangga	1 402 800	1 105 255	1 419 100	1 364 877	1 443 412
Instansi Pemerintah	59 191	381 121	54 426	48 817	35 027
Niaga					
Kecil	109 893	103 413	111 862	97 597	121 761
Besar	13 569	16 228	21 582	15 837	37 148
Khusus					
Pelabuhan	-	-	-	-	-
Lainnya	-	-	-	-	-
Jumlah/ Total	1 626 507	1 669 784	1 663 307	1 573 638	1 692 098

Sumber/ Source : PDAM Tirta Bina Kabupaten Labuhanbatu /
Tirta Bina Water Works Region of Labuhanbatu Regency

Tabel 6.2.9
Table

Banyaknya Pelanggan Air Bersih Yang Disalurkan dan Nilainya Menurut Kecamatan
Number of Clean Water Customer, Volume and Value of Clean Water Distributed by Subdistrict
2017

Kecamatan Subdistrict	Pelanggan Number of consumer	Air Disalurkan Water Distributed (m³)	Nilai Value (000 Rp)
(1)	(2)	(3)	(4)
Bilah Hulu	676	94 856	488 913
Pangkatan	-	-	-
Bilah Barat	-	-	-
Bilah Hilir	-	-	-
Panai Hulu	-	-	-
Panai Tengah	974	117 290	453 018
Panai Hilir	-	-	-
Rantau Selatan	3 031	445 977	2 192 164
Rantau Utara	4 023	1 033 975	5 145 449
Jumlah/ Total	13 351	1 692 098	8 279 545

Sumber/ Source : PDAM Tirta Bina Kabupaten Labuhanbatu /
Tirta Bina Water Works Region of Labuhanbatu Regency

Tabel 6.2.10
Table

Banyaknya Pelanggan Air Bersih Menurut Jenis Pelanggan
Number of Clean Water Customer by Type of Customer
2017

Kecamatan <i>Subdistrict</i>	Jenis Pelanggan / <i>Type of Customer</i>					Jumlah <i>Total</i>
	Rumah Tangga <i>Household</i>	Industri/Usaha/Hotel <i>Industry/Establishment/Hotel</i>	Perkantoran <i>Office</i>	Badan Sosial <i>Social Institution</i>	Tempat Ibadah <i>Places of Worship</i>	
(1)	(2)	(3)	(4)	(5)	(6)	(7)
Bilah Hulu	529	132	4	11	-	676
Pangkatan	-	-	-	-	-	-
Bilah Barat	-	-	-	-	-	-
Bilah Hilir	-	-	-	-	-	-
Panai Hulu	-	-	-	-	-	-
Panai Tengah	936	22	4	12	-	974
Panai Hilir	-	-	-	-	-	-
Rantau Selatan	2 789	124	70	48	-	3 031
Rantau Utara	7 466	917	185	102	-	4 023
Jumlah/ Total	11 720	1 195	263	173	-	13 351

Sumber/ Source : PDAM Tirta Bina Kabupaten Labuhanbatu /
Tirta Bina Water Works Region of Labuhanbatu Regency

Tabel 6.2.11 Banyaknya Air Bersih Yang Disalurkan Menurut Jenis Pelanggan
Table *Volume of Clean Water Distributed by Type of Customer*
(m³) 2017

Kecamatan <i>Subdistrict</i>	Jenis Pelanggan / <i>Type of Customer</i>					Jumlah <i>Total</i>
	Rumah Tangga <i>Household</i>	Industri/ Usaha/Hotel <i>Industry/ Establish- ment/Hotel</i>	Perkan- toran <i>Office</i>	Badan Sosial/ Social <i>Institu- tion</i>	Tempat Ibadah <i>Places of Worship</i>	
(1)	(2)	(3)	(4)	(5)	(6)	(7)
Bilah Hulu	71 742	21 200	120	-	1 794	94 856
Pangkatan	-	-	-	-	-	-
Bilah Barat	-	-	-	-	-	-
Bilah Hilir	-	-	-	-	-	-
Panai Hulu	-	-	-	-	-	-
Panai Tengah	105 614	1 741	1 070	3 873	4 992	117 290
Panai Hilir	-	-	-	-	-	-
Rantau Selatan	401 148	27 712	6 281	1 810	9 026	445 977
Rantau Utara	864 908	108 256	27 556	-	33 255	1 033 975
Jumlah/ <i>Total</i>	1 443 412	158 909	35 027	5 683	49 067	1 692 098

Sumber/ *Source* : PDAM Tirta Bina Kabupaten Labuhanbatu /
Tirta Bina Water Works Region of Labuhanbatu Regency

Tabel 6.2.12
Table

Nilai Air Bersih Yang Disalurkan Menurut Jenis Pelanggan
Value of Clean Water Distributed by Type of Customer
(000 Rupiah) 2017

Kecamatan <i>Subdistrict</i>	Jenis Pelanggan/ <i>Type of Customer</i>					Jumlah <i>Total</i>
	Rumah Tangga <i>Household</i>	Industri/ Usaha/Hotel <i>Industry/ Establish- ment/Hotel</i>	Perkan- toran <i>Office</i>	Badan Sosial/ Social <i>Institu- tion</i>	Tempat Ibadah <i>Places of Worship</i>	
(1)	(2)	(3)	(4)	(5)	(6)	(7)
Bilah Hulu	322 051	163 606	509	-	2 747	488 913
Pangkatan	-	-	-	-	-	-
Bilah Barat	-	-	-	-	-	-
Bilah Hilir	-	-	-	-	-	-
Panai Hulu	-	-	-	-	-	-
Panai Tengah	415 360	14 858	3 983	11 404	7 413	453 019
Panai Hilir	-	-	-	-	-	-
Rantau Selatan	1 843 271	308 416	24 463	2 735	3 280	2 192 164
Rantau Utara	3 917 472	1 067 460	109 101	-	51 415	5 145 449
Jumlah/ <i>Total</i>	6 498 154	1 554 340	138 056	14 139	74 855	8 279 545

Sumber/ *Source* : PDAM Tirta Bina Kabupaten Labuhanbatu /
Tirta Bina Water Works Region of Labuhanbatu Regency

Perdagangan *Trade*

7

Pedagang Kecil

929 Usaha

Pedagang Besar

8 Usaha

Pedagang Menengah

989 Usaha

Toko

65 Unit

Kios

1.586 Unit



<https://labuhanbatukab.bps.go.id>

PENJELASAN TEKNIS**TECHNICAL NOTES**

- | | |
|---|---|
| <p>1. Perusahaan adalah tempat terjadinya kegiatan produksi dan berkumpulnya semua faktor produksi. Setiap perusahaan ada yang terdaftar di pemerintah dan ada pula yang tidak. Bagi perusahaan yang terdaftar di pemerintah, mereka mempunyai badan usaha untuk perusahaannya.</p> | <p>1. <i>The company is the production and gathering of all factors of production. Any company registered in the government there and some are not. For companies that are registered with the government, they have a business entity for the company.</i></p> |
| <p>2. SIUP adalah Izin Usaha yang dikeluarkan Instansi Pemerintah melalui Dinas Perindustrian dan Perdagangan Kota/Wilayah sesuai domisili perusahaan. SIUP digunakan untuk menjalankan perusahaan secara legal.</p> | <p>2. <i>SIUP is issued Permit Government Agencies through the Department of Industry and Trade of the City / County according domicile of the company. License used to run a company legally.</i></p> |
| <p>3. Pedagang adalah orang yang melakukan perdagangan, memperjualbelikan barang yang tidak diproduksi sendiri, untuk memperoleh suatu keuntungan. Pedagang dapat dikategorikan menjadi: Pedagang grosir, beroperasi dalam rantai distribusi antara produsen dan pedagang eceran.</p> | <p>3. <i>Traders are people who do trade, trade in goods that are not produced, to gain an advantage. Traders can be categorized into: Wholesalers, operates in the distribution chain between manufacturers and retailers..</i></p> |
| <p>4. Badan usaha adalah kesatuan yuridis (hukum), teknis, dan ekonomis yang bertujuan mencari laba atau keuntungan. Badan Usaha seringkali disamakan dengan perusahaan, walaupun pada</p> | <p>4. <i>The business entity is a juridical entity (law), technical, economical and aiming for profit or gain. Enterprises often equated with the company, although the reality is different. The main difference</i></p> |

kenyataannya berbeda. Perbedaan utamanya, Badan Usaha adalah lembaga sementara perusahaan adalah tempat di mana Badan Usaha itu mengelola faktor-faktor produksi.

Enterprises is a temporary agency companies is the place where the business entities that manage the factors of production.

5. Perseroan terbatas (PT) adalah badan usaha yang modalnya diperoleh dari hasil penjualan saham. Setiap pemegang surat saham mempunyai hak atas perusahaan dan setiap pemegang surat saham berhak atas keuntungan (dividen).
 6. Firma (Fa) adalah badan usaha yang didirikan oleh 2 orang atau lebih di mana tiap-tiap anggota bertanggung jawab penuh atas perusahaan. Modal firma berasal dari anggota pendiri serta laba/keuntungan dibagikan kepada anggota dengan perbandingan sesuai akta pendirian.
 7. Persekutuan Komanditer (CV) adalah suatu persekutuan yang didirikan oleh seorang atau beberapa orang yang mempercayakan uang atau barang kepada seorang atau beberapa orang yang menjalankan perusahaan dan bertindak sebagai pemimpin.
5. *Limited liability company (PT) is a business entity whose capital is derived from the sale of shares. Each holder of shares have the right to the company and each holder of shares entitled to profits (dividends).*
 6. *Firm is an entity established by two or more persons in which each member tiap- take full responsibility for the company. Capital comes from the firm's founding member and earnings / profits distributed to the members with the appropriate ratio of the deed.*
 7. *CV is a partnership established by one or several people who entrusted money or goods to an individual or individuals who run the company and act as a leader.*

8. Pasar adalah tempat dimana pembeli dan penjual bertemu dan berfungsi, barang atau jasa tersedia untuk dijual, dan terjadi perpindahan hak milik.
 9. Koperasi adalah organisasi bisnis yang dimiliki dan dioperasikan oleh orang-seorang demi kepentingan bersama. Koperasi melandaskan kegiatan berdasarkan prinsip gerakan ekonomi rakyat yang berdasarkan asas kekeluargaan.
 10. Koperasi Unit Desa adalah suatu Koperasi serba usaha yang beranggotakan penduduk desa dan berlokasi didaerah pedesaan, daerah kerjanya biasanya mencakup satu wilayah kecamatan. Pembentukan **KUD** ini merupakan penyatuan dari beberapa Koperasi pertanian yang kecil dan banyak jumlahnya dipedesaan.
8. *The market is a place where buyers and sellers meet and work, goods or services available for sale, and the displacement of property rights.*
 9. *Koperasi is a business organization owned and operated by the individual for the common interest. Cooperatives bases its activities on the principle of people's economic movement based on the principle of family.*
 10. *Koperasi Unit Desa is an all-round cooperative venture consisting of villagers and are located in rural areas, the area of work usually covers one of the Subdistricts. This cooperative formation represents the union of several small agricultural cooperatives, and many in the countryside.*

URAIAN**DESCRIPTION**

Di Kabupaten Labuhanbatu terdapat 312 tanda daftar perusahaan selama tahun 2017. Perusahaan tersebut terdiri dari 69 perusahaan PT, 113 perusahaan CV, dan 126 perusahaan PO.

There were 312 trade signs in Labuhanbatu Regency on the year of 2017. It's consist of 69 PT, 113 CV, and 126 PO.

Di Kabupaten Labuhanbatu terdapat 14 pasar dimana 9 diantaranya merupakan pasar umum, sedangkan sisanya 5 pasar merupakan pasar desa/ pekanan.

There were 14 market located in Labuhanbatu Regency, which is consist of 9 general market and 5 village market.

Sementara itu, koperasi yang terdapat di Labuhanbatu pada tahun 2016 berjumlah 325 unit dengan anggota sebanyak 33.561 orang. Koperasi Unit Desa (KUD) merupakan koperasi dengan anggota terbanyak yaitu sebanyak 12.249 orang dan koperasinya sebanyak 19 unit.

While there were 325 units of cooperation in Labuhanbatu Regency at 2016 with 33.561 members. KUD was cooperation with the most member which is 12.249 member and 19 unit of cooperations.

Tabel 7.1 Banyaknya Perusahaan di Kabupaten Labuhanbatu Menurut Bentuk Badan Hukum
Number of Company by Type of Corporation
2013 – 2017

Badan Hukum Corporation	2013	2014	2015	2016	2017
(1)	(2)	(3)	(4)	(5)	(6)
PT	46	51	97	74	69
Firma	-	-	-	-	-
Koperasi	2	7	2	8	2
CV	84	105	121	122	126
PO	471	384	355	366	149
Perorangan	-	-	-	-	-
Lainnya	-	-	-	-	-
Jumlah/ Total	603	547	575	570	346

Sumber/ Source : Dinas Penanaman Modal dan Pelayanan Terpadu Satu Pintu Kabupaten Labuhanbatu /
Investment and One Door Integrated Services of Labuhanbatu Regency

Tabel 7.2
Table

**Banyaknya Perusahaan Terdaftar Menurut
Sektor Usaha dan Jenis Badan Hukum**
Number of Enterprise by Sectors and Type of Corporation
2015^{*)}

Sektor Usaha <i>Labor Sector</i>	Jenis Badan Hukum / <i>Type of Corporation</i>						Jumlah <i>Total</i>
	PT	Kop.	CV	Fir ma	PO	Bul	
(1)	(2)	(3)	(4)	(5)	(6)	(7)	(8)
1. Pertanian, Peternakan, Kehutanan dan Perikanan	-	-	2	-	-	-	2
2. Pertambangan dan Penggalian	-	-	-	-	13	-	13
3. Industri Pengolahan	-	-	-	-	-	-	-
4. Listrik, Gas dan Air	2	-	1	-	-	-	3
5. Bangunan	4	-	34	-	-	-	38
6. Perdagangan Besar, Eceran, Rumah Makan, Hotel dan Penginapan	8	-	9	-	-	-	17
7. Angkutan, Pergudangan dan Komunikasi, Keuangan, Asuransi dan Jasa Persewaan	-	-	1	-	-	-	1
8. Sewa Tanah dan Jasa Perusahaan	-	-	-	-	-	-	-
9. Jasa Kemasyarakatan, Sosial dan Perorangan	-	-	1	-	-	-	1
10. Kegiatan Usaha Lainnya	-	-	-	-	-	-	-
Jumlah/ <i>Total</i>	14	-	48	-	13	-	75

Sumber/ Source : Dinas Penanaman Modal dan Pelayanan Terpadu Satu Pintu Kabupaten Labuhanbatu / *Investment and One Door Integrated Services of Labuhanbatu Regency*

Catatan/Note : ^{*)} Data 2017 tidak tersedia

Tabel 7.3
Table

**Banyaknya Tanda Daftar Perusahaan Menurut
Kecamatan dan Jenis Badan Hukum**
Number of Trade Sign by Subdistrict and Type of Corporation
2017

Kecamatan <i>Subdistrict</i>	Jenis Badan Hukum/ <i>Type of Corporation</i>						Jumlah <i>Total</i>
	PT	Kop.	CV	Fir Ma	PO	Bul	
(1)	(2)	(3)	(4)	(5)	(6)	(7)	(8)
Bilah Hulu	2	-	12	-	18	-	32
Pangkalan	-	-	2	-	1	-	3
Bilah Barat	2	-	5	-	5	-	12
Bilah Hilir	1	-	3	-	8	-	12
Panai Hulu	3	-	2	-	7	-	12
Panai Tengah	1	1	-	-	1	-	3
Panai Hilir	-	-	-	-	3	-	3
Rantau Selatan	28	-	38	-	37	-	103
Rantau Utara	32	1	53	-	46	-	132
Jumlah/ <i>Total</i>	69	2	113	-	126	-	312

Sumber/ Source : Dinas Penanaman Modal dan Pelayanan Terpadu Satu Pintu Kabupaten Labuhanbatu /
Investment and One Door Integrated Services of Labuhanbatu Regency

Tabel 7.4
Table

**Banyaknya Penerbitan SIUP Per Kecamatan
Menurut Klasifikasi Perusahaan**
Number of Trade Licence by Subdistrict and Manufacture Classification
2017

Kecamatan Subdistrict	Perusahaan Besar Large Manufacture	Perusahaan Sedang Medium Manufacture	Perusahaan Kecil Small Manufacture	Jumlah Total
(1)	(2)	(3)	(4)	(5)
Bilah Hulu	1	8	6	15
Pangkatan	2	2	-	4
Bilah Barat	1	2	6	9
Bilah Hilir	-	5	8	13
Panai Hulu	-	2	6	8
Panai Tengah	1	3	-	4
Panai Hilir	-	2	2	4
Rantau Selatan	13	39	17	69
Rantau Utara	14	42	66	122
Jumlah/ Total	30	105	111	248

Sumber/ Source : Dinas Penanaman Modal dan Pelayanan Terpadu Satu Pintu Kabupaten Labuhanbatu /
Investment and One Door Integrated Services of Labuhanbatu Regency

Tabel 7.5 Jumlah Pedagang di Kabupaten Labuhanbatu Menurut Kecamatan
Table Number of Merchant in Labuhanbatu Regency by Subdistrict
2017

Kecamatan Subdistrict	Pedagang Besar High Level Merchant	Pedagang Menengah Middle Level Merchant	Pedagang Kecil Low Level Merchant
(1)	(2)	(3)	(4)
Bilah Hulu	-	197	87
Pangkatan	-	-	110
Bilah Barat	-	-	97
Bilah Hilir	-	47	59
Panai Hulu	-	6	13
Panai Tengah	-	78	47
Panai Hilir	-	11	13
Rantau Selatan	-	45	48
Rantau Utara	8	605	455
Jumlah/ Total	8	989	929

Sumber/ Source : Dinas Perdagangan dan Perindustrian Kabupaten Labuhanbatu /
Trade and Industry Services of Labuhanbatu Regency

Tabel 7.6
Table

**Banyaknya Sarana Perdagangan Menurut Jenisnya
di Labuhanbatu**
Number of Merchant in Market at Labuhanbatu Regency
2013 – 2017

Badan Hukum Corporation	2013	2014	2015	2016	2017
(1)	(2)	(3)	(4)	(5)	(6)
Pasar Umum	6	6	6	6	9
Pasar Desa	5	5	5	5	5
Toko	76	65	65	65	65
Kios	1 467	1 467	1 467	1 467	1 586
Los	19	19	19	19	1 363
Warung	105	111	121	123	127
Rumah Makan/ Restoran	5	7	18	18	18
Jumlah/ Total	1 683	1 680	1 701	1 703	3 173

Sumber/ Source : Dinas Perdagangan dan Perindustrian Kabupaten Labuhanbatu /
Trade and Industry Services of Labuhanbatu Regency

Tabel 7.7 Jumlah Tempat Berjualan (Los, Kios, Ruko dan Kios Terbuka) Yang Terdapat di Pasar/Pekan Tiap Kecamatan
Number of Trading Places in Market by Subdistrict
2016^{*)}

Kecamatan Subdistrict	Pasar/ Pekan Number of Market	Jenis Tempat Berjualan Type of Trading Places				Jumlah
		Los	Kios	Ruko	Kios Terbuka	
(1)	(2)	(3)	(4)	(5)	(6)	(7)
Bilah Hulu	1	150	259	36	-	446
Pangkatan	1	65	-	-	-	66
Bilah Barat	1	109	-	-	-	110
Bilah Hilir	2	84	53	-	-	139
Panai Hulu	1	86	13	-	-	100
Panai Tengah	1	30	78	-	-	109
Panai Hilir	1	64	-	-	-	65
Rantau Selatan	1	80	48	-	-	129
Rantau Utara	2	695	1 135	29	-	1 861
Jumlah/ Total	11	1363	1 586	65	-	3 025

Sumber/ Source : Dinas Perdagangan dan Perindustrian Kabupaten Labuhanbatu /
Trade and Industry Services of Labuhanbatu Regency

Catatan/Note : ^{*)} Data 2017 tidak tersedia

Tabel 7.8
Table

**Jumlah Koperasi Menurut Jenis dan Kecamatan
di Kabupaten Labuhanbatu**
*Number of Cooperative Unit by Type and Subdistrict in Labuhanbatu
Regency*
2016^{*)}

Kecamatan Subdistrict	Jenis Koperasi/ Type of Cooperative						Jumlah
	KUD	KPN	KOPKAR	KOPPAS	KOPWAN	Lain nya	
(1)	(2)	(3)	(4)	(5)	(6)	(7)	(8)
Bilah Hulu	4	2	1	1	-	20	28
Pangkalan	2	-	7	-	-	8	17
Bilah Barat	2	-	1	1	-	12	16
Bilah Hilir	3	2	6	-	-	19	30
Panai Hulu	3	-	2	-	-	13	18
Panai Tengah	2	1	1	1	-	15	20
Panai Hilir	2	-	-	1	-	20	23
Rantau Selatan	-	15	1	-	-	39	55
Rantau Utara	1	22	11	1	3	80	118
Labuhanbatu	19	42	30	5	3	223	325

Sumber/ Source : Dinas Koperasi dan Usaha Kecil Menengah Kabupaten Labuhanbatu /
Cooperation and UKM Services of Labuhanbatu Regency

Catatan/Note : ^{*)} Data 2017 tidak tersedia

Tabel 7.9
Table

**Jumlah Anggota Koperasi Menurut Jenis dan Kecamatan
di Kabupaten Labuhanbatu**
*Number of Cooperative Unit Members by Type and Subdistrict
in Labuhanbatu Regency*
2016^{*)}

Kecamatan Subdistrict	Jenis Koperasi/ Type of Cooperative						Jumlah
	KUD	KPN	KOPKAR	KOPPAS	KOPWAN	Lain-nya	
(1)	(2)	(3)	(4)	(5)	(6)	(7)	(8)
Bilah Hulu	1 512	324	90	33	-	1 203	3 162
Pangkalan	560	-	954	-	-	308	1 822
Bilah Barat	3 066	-	126	25	-	439	3 656
Bilah Hilir	264	51	822	-	-	956	2 093
Panai Hulu	2 436	-	480	-	-	567	3 483
Panai Tengah	2 375	42	44	21	-	835	3 317
Panai Hilir	999	-	-	30	-	1 011	2 040
Rantau Selatan	-	2 249	32	-	-	2 669	4 950
Rantau Utara	1 037	1 637	584	86	83	5 611	9 038
Labuhanbatu	12 249	4 303	3 132	195	83	13 518	33 561

Sumber/ Source : Dinas Koperasi dan Usaha Kecil Menengah Kabupaten Labuhanbatu /
Cooperation and UKM Services of Labuhanbatu Regency

Catatan/Note : ^{*)} Data 2017 tidak tersedia

Transportasi, Komunikasi, dan Pariwisata

Transportation, Communication, and Tourism

8

Penumpang KA

31.561 Orang

Hotel Bintang

5 Unit

Hotel Non Bintang

20 Unit

Panjang Jalan Kabupaten

806,08 Km

PENJELASAN TEKNIS

1. Jalan adalah prasarana transportasi darat yang meliputi segala bagian jalan, termasuk bangunan pelengkap dan perlengkapannya yang diperuntukkan bagi lalu lintas, yang berada pada permukaan tanah, di atas permukaan tanah, di bawah permukaan tanah dan/atau air, serta di atas permukaan air, kecuali jalan kereta api, jalan lori, dan jalan kabel.
2. Kendaraan atau angkutan atau wahana adalah alat transportasi, baik yang digerakkan oleh mesin maupun oleh makhluk hidup. Kendaraan ini biasanya buatan manusia (mobil, motor, kereta, perahu, dan pesawat), tetapi ada yang bukan buatan manusia dan masih bisa disebut kendaraan, seperti gunung es dan batang pohon yang mengambang.
3. Bongkar Muat adalah salah satu kegiatan yang dilakukan dalam proses forwarding (pengiriman) barang.
4. Pos adalah bagian dari sistem pos yaitu sebuah metode yang digunakan untuk mengirimkan informasi atau suatu objek, di mana untuk dokumen tertulis biasanya dikirimkan dengan amplop tertutup

TECHNICAL NOTES

1. *The road is a land transport infrastructure covering all parts of the road, including complementary buildings and equipment intended for traffic, which is at ground level, above ground, below ground and / or water, as well as on the surface of the water, except railways, roads lorries, and road cable.*
2. *Vehicle or transportation or the vehicle is a means of transportation, both driven by the engine or by living things. These vehicles are typically man-made (cars, motorcycles, trains, boats, and aircraft), but there are not man-made and still be called a vehicle, such as icebergs and floating tree trunk.*
3. *Unloading is one of the activities carried out in the process of forwarding (delivery) of goods.*
4. *Post is part of the postal system, a method that is used to transmit information or an object, in which for the written documents are usually delivered with a sealed envelope or a package for other objects, the delivery is able to reach*

atau berupa paket untuk benda-benda yang lain, pengirimannya mampu menjangkau seluruh wilayah di dunia.

all regions of the world

5. Hotel adalah penyediaan akomodasi secara harian berupa kamar-kamar di dalam satu bangunan yang dapat dilengkapi dengan jasa pelayanan makan dan minum, kegiatan hiburan dan atau fasilitas lainnya. Hotel terdiri dari hotel berbintang dan hotel non- bintang.
 6. Hotel bintang adalah usaha penyediaan jasa pelayanan penginapan, makan minum serta jasa lainnya bagi umum dengan menggunakan sebagian atau seluruh bangunan. Usaha ini dikelola secara komersial serta memenuhi ketentuan persyaratan sebagai hotel bintang (termasuk berlian) yang ditetapkan dalam surat keputusan instansi yang membinanya. Misalnya hotel bintang lima, hotel bintang empat dan seterusnya.
 7. Tingkat penghunian kamar hotel adalah persentase banyaknya malam kamar yang dihuni terhadap banyaknya malam kamar yang tersedia.
5. **Hotel** is a daily supply of accommodation rooms within a building which can be equipped with eating and drinking services, entertainment activities and/or other facilities. Hotel consists of a classified hotel and a non-classified hotel.
 6. A star hotel is the business of providing an accommodation, eating and drinking as well as other services for the public by using a building or a part of a building. It is managed commercially and meets specified requirements as a star hotel (including diamonds) set forth in the decree of fostering agency. For example, five star hotel, four star hotel, and so on.
 7. Room occupancy rate is the number of room-nights occupied divided by the number of room-nights available, multiplied by 100 percent.

8. Rata-rata lamanya tamu menginap adalah banyaknya malam tempat tidur yang terpakai (malam tamu) dengan banyaknya tamu yang menginap di hotel atau akomodasi lainnya.
8. *Average length of stay is the number of bed-nights used (guest night) divided by the number of guests coming to spend the night at the accommodation.*

<https://labuhanbatukab.bps.go.id>

ULASAN

Selama tahun 2017, jumlah penumpang kereta api yang berangkat dari stasiun Rantauprapat sebanyak 128.287 orang yang terdiri dari 31.561 penumpang kelas eksekutif dan 96.726 penumpang kelas bisnis.

Produksi pos di Kabupaten Labuhanbatu tahun 2017 sebanyak 122 561 buah yang terdiri dari 33 399 surat pos dalam negeri, 150 surat pos luar negeri, 9 355 paket pos, dan 29 657 wesel pos.

Di Kabupaten Labuhanbatu terdapat 25 buah hotel dengan 5 diantaranya adalah hotel berbintang. Total ada sebanyak 664 kamar dan 1.143 tempat tidur.

DESCRIPTION

In 2017, there were 123.546 train's passenger departed from station of Rantauprapat, which consist of 35.061 executive class and 88.485 business class.

In 2017, production of post in Labuhanbatu Regency reached 122 561 unit which consist of 33 399 unit domestic mails, 150 unit foreign mails, 9 355 postal packages, and 29 657 postal money orders.

In 2017, there were 25 hotels in Labuhanbatu Regency included 5 hotels with star. Total there were 664 rooms and 1.143 beds available.

Tabel 8.1.1
Table

**Panjang Jalan Menurut Pemerintahan Yang Berwenang
di Kabupaten Labuhanbatu**
*Length of Road by Authoritative Government in Labuhanbatu Regency
(Km) 2013 – 2017*

Jenis Jalan Road Class	2013	2014	2015	2016	2017
(1)	(2)	(3)	(4)	(5)	(6)
Jalan Negara <i>Nation's Road</i>	80,85	47,55	47,55	47,55	47,55
Jalan Provinsi <i>Province's Road</i>	140,80	129,16	129,16	129,16	129,16
Jalan Kabupaten <i>Regency's Road</i>	1 107,17	1 108,17	865,18	886,96	806,08
Jumlah/ Total	1 328,82	1 284,88	1 041,89	1 063,67	982,78

Sumber/ Source : Dinas Pekerjaan Umum dan Penataan Ruang Kabupaten Labuhanbatu /
Public Works and Arrangement of Space of Labuhanbatu Regency

Catatan/Note : Data 2017 tidak termasuk jalan desa dan jalan kebun

Tabel 8.1.2 Panjang Jalan Menurut Jenis Permukaan di Kabupaten Labuhanbatu
Table Length of Road by Type of Surface in Labuhanbatu Regency (Km) 2013 – 2017

Jenis Permukaan <i>Type of Surface</i>	2013	2014	2015	2016	2017
(1)	(2)	(3)	(4)	(5)	(6)
Aspal/ <i>Asphalt</i>	345,00	360,83	335,93	356,30	359,223
Kerikil/ <i>Gravel</i>	542,85	552,81	306,44	289,32	26,506
Tanah/ <i>Ground</i>	121,36	88,24	153,30	158,63	352,434
Beton/ <i>Concrete</i>	98,94	106,28	69,51	82,71	67,912
Lainnya/ <i>Others</i>	-	-	-	-	-
Jumlah/ <i>Total</i>	1 108,17	1 108,17	865,185	886,96	806,075

Sumber/ *Source* : Dinas Pekerjaan Umum dan Penataan Ruang Kabupaten Labuhanbatu /
Public Works and Arrangement of Space of Labuhanbatu Regency

Tabel 8.1.3
Table

**Panjang Jalan Kabupaten Menurut Kondisi Jalan
di Kabupaten Labuhanbatu**
Length of Road by Condition in Labuhanbatu Regency
(Km) 2013 – 2017

Kondisi Jalan Road Condition	2013	2014	2015	2016	2017
(1)	(2)	(3)	(4)	(5)	(6)
Baik/ <i>Good</i>	369,54	423,28	328,23	380,55	320,322
Sedang/ <i>Fair</i>	266,64	266,64	169,54	154,65	40,330
Rusak/ <i>Poor</i>	304,51	283,89	205,36	189,39	57,994
Rusak Berat/ <i>Very Poor</i>	167,47	134,35	162,05	162,37	387,429
Jumlah/ Total	1 108,17	1 108,17	865,18	886,96	806,075

Sumber/ Source : Dinas Pekerjaan Umum dan Penataan Ruang Kabupaten Labuhanbatu /
Public Works and Arrangement of Space of Labuhanbatu Regency

Tabel 8.1.4 Banyaknya Penumpang Kereta Api dan Nilai Karcis Tiap Bulan
Table Number of Train Passangers and Ticket Value by Month
2017

Bulan Month	Eksekutif / Executive		Bisnis/ Bussiness	
	Banyaknya Penumpang Number of (Orang / People)	Nilai Karcis Ticket Value (Rp)	Banyaknya Penumpang Number of (Orang / People)	Nilai Karcis Ticket Value (Rp)
(1)	(2)	(3)	(4)	(5)
Januari / January	2 641	372 406 500	8 322	935 441 000
Februari / February	2 714	385 738 000	6 956	794 177 000
Maret / March	2 990	427 946 000	8 102	925 839 000
April / April	2 420	341 923 500	8 161	928 233 000
Mei / May	2 700	385 354 500	7 895	901 984 500
Juni / June	2 154	307 063 000	7 227	812 187 000
Juli / July	2 487	357 740 00	9 166	1 048 987 500
Agustus / August	2 739	393 701 500	7 582	856 719 500
September / September	2 379	336 756 500	8 210	929 624 500
Oktober / October	2 970	398 190 000	7914	864 918 000
November / November	2 771	369 810 000	8 121	904 199 000
Desember / December	2 616	340 717 500	9 070	1 002 521 500
Jumlah/ Total	31 561	4 417 347 500	96 726	10 904 831 500

Sumber/ Source : PT.KAI Kabupaten Labuhanbatu /
Indonesian Railway Company of Labuhanbatu Regency

Tabel 8.1.5
Table

**Banyaknya Arus Bongkar/Muat Barang
Melalui Kereta Api Tiap Bulan**
Volume of Loaded /Unloaded Cargo Shipped by Train
2017

Bulan Month	Barang / Cargo (Ton)	
	Bongkar/Muat / Unloaded/Loaded	Pendapatan / Income
(1)	(2)	(3)
Januari / January	7 722 450	1 653 128 501
Februari / February	7 053 910	1 476 073 728
Maret / March	8 026 440	1 663 205 596
April / April	7 365 050	1 460 902 094
Mei / May	11 960 580	2 243 520 312
Juni / June	10 710 670	1 875 706 760
Juli / July	14 816 340	2 681 014 563
Agustus / August	14 036 850	2 331 760 330
September / September	13 167 050	2 218 301 120
Oktober / October	12 295 510	2 091 667 892
November / November	11 412 230	1 958 849 395
Desember / December	10 398 870	1 909 832 108
Jumlah/ Total	128 965 950	23 563 962 399

Sumber/ Source : PT.KAI Kabupaten Labuhanbatu /
Indonesian Railway Company of Labuhanbatu Regency

Tabel 8.1.6 **Banyaknya Arus Lalu Lintas Kapal, Penumpang dan Barang Melalui Pelabuhan Tanjung Sarang Elang**
Number of Ship Traffic, Passenger and Cargo Via Tanjung Sarang Elang Port 2017

Bulan Month	Banyaknya Kapal Frequency	Penumpang/ Passengers		Barang / Cargo (Ton)	
		Berangkat Departure	Tiba Arrival	Bongkar Unloaded	Muat Loaded
(1)	(2)	(3)	(4)	(5)	(6)
Januari / January	11	-	-	500	-
Februari / February	11	-	-	500	-
Maret / March	10	-	-	500	-
April / April	12	-	-	600	-
Mei / May	10	-	-	500	-
Juni / June	11	-	-	500	-
Juli / July	11	-	-	500	-
Agustus / August	6	-	-	300	300
September / September	8	-	-	-	480
Oktober / October	9	-	-	-	400
November / November	8	-	-	-	480
Desember / December	11	-	-	-	600
Jumlah/ Total	118	-	-	3 900	2 260

Sumber/ Source : Kantor UPP Tanjung Sarang Elang /
 Tanjung Sarang Elang Port

Tabel 8.1.7 **Banyaknya Arus Lalu Lintas Kapal, Penumpang dan Barang Melalui Pelabuhan Sungai Berombang**
Number of Ship Traffic, Passenger and Cargo Via Sungai Berombang Port
2017

Bulan Month	Banyaknya Kapal Frequency	Penumpang/ Passengers		Barang / Cargo (Ton)	
		Berangkat Departure	Tiba Arrival	Bongkar Unloaded	Muat Loaded
(1)	(2)	(3)	(4)	(5)	(6)
Januari / January	114	420	513	112	650
Februari / February	164	633	520	180,7	106
Maret / March	267	371	546	285,9	229
April / April	234	332	410	217	310
Mei / May	249	278	307	263,2	410
Juni / June	219	525	565	218,6	610
Juli / July	228	462	536	244,5	489,5
Agustus / August	228	246	276	283,8	590
September / September	220	197	187	504,44	119,7
Oktober / October	219	359	333	392,2	144,1
November / November	201	178	192	363	152
Desember / December	194	333	278	317	79
Jumlah/ Total	2 537	4 334	4 663	4 475	3 136

Sumber/ Source : Kantor UPP Sei Berombang /
 Sungai Berombang Port

Tabel 8.2.1 Produksi Pos Menurut Jenisnya di Kabupaten Labuhanbatu
Table Product of Post by Type in Labuhanbatu Regency
2013 – 2017

Jenis Pos <i>Type of Post</i>	2014	2015	2016	2017
(1)	(2)	(3)	(4)	(5)
1. Surat Pos				
a. Dalam Negeri				
Biasa (Prangko)	1 938	27 761	181	1 183
Tercatat (Korporat)	1 403	3 383	-	41 881
Kilat Biasa	-	288	340	-
Kilat Khusus	52 235	104 586	18 370	23 146
Express Dokumen	10 630	10 630	6 626	17 189
b. Luar Negeri				
Biasa (Prangko)	-	-	65	-
Tercatat (RLN,EMS Dokumen)	121	109	9	150
2. Paket Pos				
Dalam Negeri (Express Barang, PKH, PPB, PJE, PJM)	2 087	2 372	1 739	9 351
Luar Negeri (EMS Non Dokumen, PPLN, PCLN,PBInt)	-	-	8	4
3. Wesel Pos				
Dikirim	23 737	19 880	14 767	18 179
Dibayar	23 125	19 771	12 208	11 478
Jumlah	115 276	188 780	54 313	122 561

Sumber/ Source : PT Pos Indonesia Cabang Rantauprapat /
Post Company Rantauprapat Branch Office

Catatan/Note : Data 2017 mencakup layanan pos di Labuhanbatu Utara dan Labuhanbatu Selatan

Tabel 8.3.1 Banyaknya Hotel dan Restoran/ Rumah Makan di Kabupaten Labuhanbatu
Table *Number of Hotels and Restaurant in Labuhanbatu Regency*
2013 – 2017

Tahun Years	Hotel		Restoran/ Rumah Makan
	Berbintang	Non Bintang	
(1)	(2)	(3)	(4)
2013	3	10	-
2014	3	10	-
2015	-	-	-
2016	5	8	-
2017	5	20	-

Sumber/ Source : Badan Pusat Statistik Kabupaten Labuhanbatu /
BPS-Statistics of Labuhanbatu Regency

Tabel 8.3.2
Table

**Akomodasi, Kamar dan Tempat Tidur yang Tersedia
di Kabupaten Labuhanbatu**
Accommodation, Room, and Bed Available in Labuhanbatu Regency
2013 – 2017

Tahun Years	Akomodasi Accommodation	Kamar Room	Tempat Tidur Bed
(1)	(2)	(3)	(4)
2013	13	462	805
2014	13	475	803
2015	-	-	-
2016	13	507	840
2017	20	664	1 143

Sumber/ Source : Badan Pusat Statistik Kabupaten Labuhanbatu /
BPS-Statistics of Labuhanbatu Regency

Tabel 8.3.3 Banyaknya Kamar dan Tempat Tidur Tiap Hotel/ Penginapan
Table Number of Rooms and Beds Hotel by Hotel
2017

Nama Hotel/ Penginapan <i>Hotel's Name</i>	<i>Standard</i>		<i>Suite</i>	
	Kamar <i>Room</i>	Tempat Tidur/ <i>Bed</i>	Kamar <i>Room</i>	Tempat Tidur/ <i>Bed</i>
(1)	(2)	(3)	(4)	(5)
1. Bilah Hotel	42	76	-	-
2. Deli Hotel	30	55	-	-
3. Gunung Sari	17	32	-	-
4. Dharma Melati Hotel	12	24	-	-
5. Terang Hotel	61	64	-	-
6. Tiara Bulu Pasar Hotel	12	12	-	-
7. Maisal Hasi	10	20	-	-
8. Nuansa Resort Hotel	31	62	4	8
9. Pasada	20	30	-	-
10. Wisma Cemara	16	35	-	-
11. Imbalo	18	37	-	-
12. Soccer	10	16	-	-
13. Permata Land Hotel	54	86	15	20
14. Platinum Hotel	45	80	5	5
15. Rantauprapat Jaya Hotel	75	138	20	36

Sumber/ Source : Badan Pusat Statistik Kabupaten Labuhanbatu /
BPS-Statistics of Labuhanbatu Regency

Tabel 8.3.3 Lanjutan
Table Continued

Nama Hotel/ Penginapan <i>Hotel's Name</i>	<i>Standard</i>		<i>Suite</i>	
	Kamar <i>Room</i>	Kamar <i>Room</i>	Kamar <i>Room</i>	Tempat Tidur/ <i>Bed</i>
(1)	(2)	(3)	(4)	(5)
16. Sederhana Hotel	28	50	-	-
17. Sunshine Wisma	15	30	-	-
18. Suzuya Plaza Hotel	60	115	1	1
19. Adian Bilah Wisma	12	20	-	-
20. Azizah Wisma	18	26	-	-
21. By Pass Indah Wisma	11	20	-	-
22. Kualuh Wisma	10	20	-	-
23. Mandiri Wisma	15	30	-	-
24. Merlin Wisma	17	30	-	-
25. Murni Wisma	25	35	-	-

Sumber/ Source : Badan Pusat Statistik Kabupaten Labuhanbatu /
BPS-Statistics of Labuhanbatu Regency

Keuangan dan Harga

Finance and Price

9

Pendapatan Asli Daerah

124.672 (Juta)

Dana Alokasi Umum

684.408 (Juta)

Dana Alokasi Khusus

176.514 (Juta)

Belanja Pegawai

531.079 (Juta)

Belanja Modal

277.921 (Juta)

PENJELASAN TEKNIS

1. **Realisasi Penerimaan dan Pengeluaran Pemerintah Provinsi** adalah realisasi/perhitungan APBD Provinsi pada tiap tahun anggaran.
2. **Pendapatan Asli Daerah (PAD)** adalah pendapatan yang diperoleh daerah yang dipungut berdasarkan peraturan daerah sesuai dengan peraturan perundang-undangan, guna keperluan daerah yang bersangkutan dalam membiayai kegiatannya.
3. **Dana Perimbangan** adalah dana yang bersumber dari pendapatan APBN yang dialokasikan kepada Daerah untuk mendanai kebutuhan daerah dalam rangka pelaksanaan desentralisasi.
4. **Lain-lain Pendapatan yang Sah** adalah pendapatan lainnya dari pemerintah pusat dan atau dari instansi pusat, serta dari daerah lainnya.

TECHNICAL NOTES

1. **Actual revenue and expenditure of Provincial Government** is the realization/provincial budget calculations for every fiscal year.
2. **Original Local Government Revenue** is revenue that withheld based on local regulations in accordance with the legislation, for the purposes of financing their activities.
3. **Balanced Budget** is the fund coming from the state budget that allocated to regions to fund their needs in the context of decentralization.
4. **Other Legal Revenue** is other income that coming from the central government and or from the central agencies, as well as from other local government.

ULASAN

Realisasi penerimaan Kabupaten Labuhanbatu pada tahun anggaran 2017 sebesar 1.164.292 juta rupiah. Penerimaan tersebut berasal dari pendapatan asli daerah (PAD) sebesar 124.672 juta rupiah dan dana perimbangan sebesar 1.039.620 juta rupiah.

Pendapatan tersebut digunakan untuk belanja sebesar 1.161.195 juta rupiah yang terdiri dari pengeluaran aparatur daerah seperti belanja pegawai, belanja barang dan jasa, serta belanja modal. Serta dana perimbangan sebesar 298.177 juta rupiah.

DESCRIPTION

Actual revenue for fiscal year of 2017 recorded as 1.164.292 million rupiahs. The revenue came from 124.672 million rupiahs of local government genuine receipt and 1.039.620 million rupiahs of balancing funds.

The total actual revenue were 1.161.195 million rupiahs spent for regional apparatus expenditure. Also for balancing funds were 298.177 million rupiahs.

Tabel 9.1.1 Realisasi Penerimaan Daerah Menurut Jenis Penerimaan di Kabupaten Labuhanbatu
Actual Receipt and Expenditures of Autonomous Government (Jutaan Rupiah) 2013 – 2017

Jenis Penerimaan Type of Receipt	2013	2014	2015	2016	2017
(1)	(2)	(3)	(4)	(5)	(6)
1. Pendapatan Asli Daerah (PAD)	49 785	109 897	101 023	63 633	124 672
a. Pajak Daerah	28 480	36 532	23 659	26 738	34 078
b. Retribusi Daerah	5 399	6 718	5 349	4 502	4 651
c. Pendapatan Hasil Kelola Kekayaan Daerah	11 002	6 714	10 760	10 278	11 988
d. Penerimaan Lain-lain	4 904	59 933	61 255	22 115	73 955
2. Dana Perimbangan	777 658	817 788	912 022	864 100	1 039 620
a. Bagi Hasil Pajak	50 015	37 690	35 585	61 657	46 728
b. Bagi Hasil Bukan Pajak	820	1 906	1 745	1 092	931
c. Dana Alokasi Umum (DAU)	520 457	561 476	593 026	571 830	684 408
d. Dana Alokasi Khusus (DAK)	49 738	40 225	76 928	69 115	176 514
e. Dana Penyesuaian	68 634	80 195	117 363	90 353	-
f. Pendapatan Bagi Hasil Pajak	26 569	67 372	11 390	38 785	68 005
g. Pendapatan Bagi Hasil Lain	-	-	44 110	-	-
h. Lain-lain Pendapatan Sah	61 425	28 924	31 875	31 268	63 034
3. Pinjaman Daerah	-	-	-	-	-
4. Bantuan/ Hibah	-	-	-	-	-
Jumlah	827 443	927 685	1 013 045	927 733	1 164 292

Sumber/ Source : Badan Pengelola Keuangan & Aset Daerah Kabupaten Labuhanbatu /
 Financial & Asset's Executive of Labuhanbatu Regency

Tabel 9.1.2 Realisasi Pengeluaran Daerah Menurut Jenis Pengeluaran di Kabupaten Labuhanbatu
Actual Receipt and Expenditures of Autonomous Government (Juta Rupiah) 2013 – 2017

Jenis Pengeluaran <i>Type of Expenditure</i>	2013	2014	2015	2016	2017
(1)	(2)	(3)	(4)	(5)	(6)
1. Pengeluaran Aparatur Daerah	830 038	914 385	966 986	1 090 070	1 161 195
a. Belanja Pegawai	471 649	528 500	587 428	609 144	531 079
b. Belanja Barang & Jasa	104 851	146 985	165 118	158 641	289 641
c. Belanja Modal	226 694	209 026	185 515	285 090	277 921
d. Belanja Perjalanan Dinas	21 992	25 131	24 079	31 030	46 769
e. Belanja Pemeliharaan	4 852	4 743	4 846	6 165	15 785
2. Dana Perimbangan	22 452	29 099	81 667	84 366	298 177
a. Belanja Bunga	45	35	24	9	2
b. Belanja Hibah	10 404	12 802	46 554	21 118	21 117
c. Belanja Bantuan Sosial	3 051	3 881	69	289	277
d. Belanja Bantuan Keuangan	8 417	10 947	34 090	61 861	137 023
e. Belanja Tak Terduga	535	1 434	930	1 089	1 203
f. Belanja Transfer Bagi Hasil	-	-	-	-	138 555
Jumlah	852 490	943 484	1 048 653	1 174 436	1 459 372

Sumber/Source : Badan Pengelola Keuangan & Aset Daerah Kabupaten Labuhanbatu /
Financial & Asset's Executive of Labuhanbatu Regency

Tabel 9.1.3 Realisasi Penerimaan dan Pengeluaran Daerah Otonom
Table Actual Receipt and Expenditures of Autonomous Government
T.A 2017

Jenis Penerimaan/ Pengeluaran <i>Type of Receipt/ Expenditures</i>	Realisasi <i>Realization</i> (Rp)
(1)	(2)
<u>Pendapatan / Receipt</u>	
❖ Pendapatan Asli Daerah (PAD)	124 674 017 375,34
❖ Pendapatan Transfer	976 588 696 731,00
❖ Lain-lain Pendapatan Yang Sah	63 034 175 150,00
Total Pendapatan	1 164 296 889 256,34
<u>Belanja / Expenditures</u>	
❖ Belanja Operasional	842 117 132 058,14
❖ Belanja Modal	277 921 020 653,00
❖ Belanja Tak Terduga	1 203 756 167,00
❖ Transfer/ Bagi Hasil ke Desa	138 555 262 476,00
Total Belanja	1 259 797 171 354,14
<u>Surplus/ (Defisit)</u>	(95 500 282 097,80)
<u>Pembiayaan / Fund</u>	
❖ Penerimaan Daerah	121 241 385 968,00
❖ Pengeluaran Daerah	7 461 568 767,31
Pembiayaan Netto	113 779 817 200,69
Sisa Lebih Pembiayaan Anggaran	18 279 535 102,89

Sumber/ Source : Badan Pengelola Keuangan & Aset Daerah Kabupaten Labuhanbatu /
Financial & Asset's Executive of Labuhanbatu Regency

Tabel 9.1.4 Target dan Realisasi Pendapatan Daerah Kabupaten Labuhanbatu
Table Target and Realization of Income Service Receipt
2017

Uraian <i>Description</i>	Target <i>Target</i> (Rp)	Realisasi <i>Realization</i> (Rp)	Persentase <i>Percentage</i> (%)
(1)	(2)	(3)	(4)
1. Pajak Daerah <i>Region Tax</i>	49 550 000 000,00	34 078 320 116,00	68,78
2. Retribusi Daerah <i>Region Retribution</i>	11 617 949 395,00	4 651 894 677,00	40,04
3. Hasil Pengelolaan Kekayaan Daerah Yg Dipisahkan <i>Profit Part Establishment</i>	11 988 317 788,00	11 988 317 788,00	100,00
4. Lain-lain Pendapatan Asli Daerah Yang Sah <i>Other Region Receipt</i>	91 321 740 900,00	73 955 484 794,34	80,98
5. Bagi Hasil Pajak <i>Tax Sharecropping</i>	52 255 478 000,00	46 728 994 940,00	89,42
6. Bagi Hasil Bukan Pajak <i>Non Tax Sharecropping</i>	2 068 225 000,00	931 141 219,00	45,02
7. Dana Alokasi Umum <i>General Allocation Fund</i>	696 646 309 000,00	684 408 474 000,00	98,24
8. Dana Alokasi Khusus <i>Specific Allocation Fund</i>	205 547 825 000,00	176 514 566 080,00	85,88
9. Dana Penyesuaian <i>Adjustment Fund</i>	0,00	0,00	0,00
10. Pendapatan Bagi Hasil Pajak <i>Tax Sharecropping</i> <i>Receipt</i>	106 500 000 000,00	68 005 520 492,00	63,85
11. Lain-lain Pendapatan Yang Sah <i>Other Receipt</i>	62 819 282 000,00	63 034 175 150,00	100,34
Jumlah/ Total	1 290 315 127 083,00	1 164 296 889 256,34	90,23

Sumber/ Source : Badan Pengelola Keuangan & Aset Daerah Kabupaten Labuhanbatu /
Financial & Asset's Executive of Labuhanbatu Regency

Tabel 9.1.5
Table

**Target dan Realisasi Penerimaan Rutin
Bersumber Dari Pajak Daerah**
Target and Realization of Routine Receipts from Region Tax
2017

Jenis Pajak Type of Tax		Target Target (Rp)	Realisasi Realization (Rp)	Persentase Percentage (%)
(1)		(2)	(3)	(4)
1.	Pajak Hotel <i>Hotel Tax</i>	1 500 000 000,00	869 727 030,00	57,98
2.	Pajak Restoran dan Rumah Makan <i>Restaurant Tax</i>	2 500 000 000,00	1 773 938 829,00	70,96
3.	Pajak Hiburan <i>Entertainment Tax</i>	750 000 000,00	468 276 369,00	62,44
4.	Pajak Reklame <i>Advertisement Tax</i>	1 500 000 000,00	809 162 570,00	53,94
5.	Pajak Penerangan Jalan <i>Street Illumination Tax</i>	22 000 000 000,00	20 137 182 349,00	91,53
6.	Pajak Mineral Bukan Logam dan Batuan	1 500 000 000,00	407 412 000,00	27,16
7.	Pajak Parkir	500 000 000,00	60 972 700,00	12,19
8.	Pajak Air Bawah Tanah	800 000 000,00	484 211 115,00	60,53
9.	Pajak Sarang Burung Walet	500 000 000,00	49 550 000,00	9,91
10.	Pajak Bumi dan Bangunan (PBB)	10 000 000 000,00	4 832 941 828,00	48,33
11.	Pajak Bea Perolehan Hak Atas Tanah & Bangunan (BPHTB)	8 000 000 000,00	4 184 945 326,00	52,31
Jumlah / Total		49 550 000 000,00	34 078 320 116,00	68,78

Sumber/ Source : Badan Pengelola Keuangan & Aset Daerah Kabupaten Labuhanbatu /
Financial & Asset's Executive of Labuhanbatu Regency

Tabel 9.1.6 Penetapan Dan Realisasi Penerimaan PBB Tiap Kecamatan
Table Determination and Realization of PBB's Receipt by District
2016 ^{*)}

Kecamatan District	Penetapan Determination	Realisasi Realization	Persentase Percentage
(1)	(2)	(3)	(4)
Bilah Hulu	837 162 236	387 308 653	46,26
Pangkalan	330 827 332	220 512 366	66,65
Bilah Barat	168 819 409	75 131 991	44,50
Bilah Hilir	846 124 180	249 114 748	29,44
Panai Hulu	364 347 647	87 676 801	24,06
Panai Tengah	256 375 475	74 690 716	29,13
Panai Hilir	129 867 625	86 912 846	66,92
Rantau Selatan	2 492 169 143	1 419 165 434	56,94
Rantau Utara	2 622 196 808	1 405 463 464	53,60
Jumlah/Total	8 047 889 855	4 005 977 019	49,78

Sumber/Source : Badan Pengelola Keuangan & Aset Daerah Kabupaten Labuhanbatu /
Financial & Asset's Executive of Labuhanbatu Regency

Catatan/Note : ^{*)} Data 2017 tidak tersedia

Pengeluaran dan Konsumsi

Expenditure and Consumption


10



Makanan

466.521 Rupiah

59,71%



40,29%

Bukan Makanan

314.795 Rupiah



<https://laporanbatukab.bps.go.id>

PENJELASAN TEKNIS

1. **Konsumsi** adalah suatu kegiatan manusia mengurangi atau menghabiskan nilai guna suatu barang atau jasa untuk memenuhi kebutuhan, baik secara berangsur-angsur maupun sekaligus. Pihak yang melakukan **konsumsi** disebut konsumen.
2. **Pengeluaran rata-rata per kapita** adalah biaya yang dikeluarkan untuk konsumsi semua anggota rumah tangga selama sebulan baik yang berasal dari pembelian, pemberian maupun produksi sendiri dibagi dengan banyaknya anggota rumah tangga dalam rumah tangga tersebut.

TECHNICAL NOTES

1. Consumption is a human activity in order to reduce or spend the value of a good or service to meet the needs, either gradually or all at once. Parties who doing consumption called consumer.
2. *Per capita Average Expenditure is the cost spent for all household members consumption during the month, whether from purchasing, giving or own production, divided by the number of household members in the household.*

ULASAN

Pada tahun 2017, pengeluaran rata-rata perkapita sebulan di Kabupaten Labuhanbatu sebesar 781.316 rupiah, yang terdiri dari 466.521 rupiah untuk pengeluaran makanan (59,71%) dan 314.795 rupiah untuk pengeluaran bukan makanan (40,29%).

Penduduk dengan pengeluaran di atas 500.000 sampai dengan 749.999 rupiah merupakan yang terbanyak (34,82%), diikuti penduduk dengan pengeluaran antara 750.000 sampai dengan 999.999 rupiah (23,87%), dan penduduk dengan pengeluaran 300.000 sampai dengan 499.999 rupiah (19,30%).

DESCRIPTION

On the year of 2017, average of expenditure pr capita by month in Labuhanbatu Regency was 781.316 rupiahs, consist of 466.521 rupiahs for food expenditure (59,71%) and 314.795 rupiahs for non-food expenditure (40,29%).

Population with 500.000 until 749.999 rupiahs expenditures was the most population (34,82%), followed by population with 750.000 until 999.999 rupiahs expenditures (23,87%) and population with 300.000 until 499.999 rupiahs expenditures (19,30%).

EXPENDITURE AND CONSUMPTION

Tabel 10.1 Pengeluaran Rata-rata per Kapita Sebulan Menurut Jenis Konsumsi di Kabupaten Labuhanbatu
Average of Expenditure per Capita by Type of Consumption in Labuhanbatu Regency 2017

Jenis Konsumsi <i>Type of Consumption</i>	Pengeluaran/Kapita/ Bulan (Rp)	Persentase Percentage (%)
(1)	(2)	(3)
Makanan	466 521	59,71
Bukan Makanan	314 795	40,29
Jumlah	781 316	100,00

Sumber/ Source : BPS Kabupaten Labuhanbatu /
 BPS – Statistics of Labuhanbatu Regency

Tabel 10.2 **Persentase Penduduk Menurut Golongan Pengeluaran per Kapita**
Sebulan di Kabupaten Labuhanbatu
Percentage of Population by Group of Expenditure per Capita
in Labuhanbatu Regency
2017

Golongan Pengeluaran/Kapita/Bulan <i>Group of Expenditure</i>	Persentase <i>Percentage</i> (%)
(1)	(2)
< 200 000	-
200 000 – 299 999	3,15
300 000 – 499 999	19,30
500 000 – 749 999	34,82
750 000 – 999 999	23,87
1 000 000 – 1 249 999	10,20
1 250 000 – 1 499 999	3,61
> 1 500 000	5,05
Jumlah	100,00

Sumber/Source : BPS Kabupaten Labuhanbatu /
BPS – Statistics of Labuhanbatu Regency

Produk Domestik Regional Bruto

Gross Regional Domestic Product

11



Industri Pengolahan

35,40%



Perdagangan

16,62%



Pertanian

24,28%

Kontributor Utama

<https://labummbatukab.bps.go.id>

PENJELASAN TEKNIS

TECHNICAL NOTES

1. Produk Domestik Bruto pada tingkat nasional serta Produk Domestik Regional Bruto (PDRB) pada tingkat regional (provinsi) menggambarkan kemampuan suatu wilayah untuk menciptakan nilai tambah pada suatu waktu tertentu. Untuk menyusun PDB maupun PDRB digunakan 2 pendekatan, yaitu lapangan usaha dan pengeluaran. Keduanya menyajikan komposisi data nilai tambah dirinci menurut sumber kegiatan ekonomi (lapangan usaha) dan menurut komponen penggunaannya. PDB maupun PDRB dari sisi lapangan usaha merupakan penjumlahan seluruh komponen nilai tambah bruto yang mampu diciptakan oleh sektor-sektor ekonomi atas berbagai aktivitas produksinya. Sedangkan dari sisi pengeluaran menjelaskan tentang penggunaan dari nilai tambah tersebut.

2. PDRB menurut lapangan usaha mengalami perubahan klasifikasi dari 9 lapangan usaha menjadi 17 lapangan usaha. PDRB menurut lapangan usaha dirinci menurut total nilai tambah dari seluruh sektor ekonomi yang mencakup lapangan usaha Pertanian, Kehutanan, dan Perikanan; Pertambangan dan Penggalian;

1. *The basic measure of the value added arising from economic activity is known as Gross Domestic Product at the national level and Gross Regional Domestic Product (GRDP) at the regional level (provinces/regencies/municipalities). To compile these statistics, two approaches have been used, i.e. "production approach" and "expenditure approach". The first approach is to measure value added produced by various kinds of economic activities, while the second approach is to measure final uses of the country's output. In other words, GDP/GRDP is the sum of total value added produced by all economic industries (activities) and the way of using it.*

2. *GRDP by industry classification changes from 9 sectors to 17 industries. GRDP by industry is classified by types of economic activities such as Agriculture, Forestry and Fishing; Mining and Quarrying; Manufacturing; Electricity and Gas; Water supply, Sewerage, Waste Management and Remediation Activities;*

Industri Pengolahan; Pengadaan Listrik dan Gas; Pengadaan Air, Pengelolaan Sampah, Limbah dan Daur Ulang; Konstruksi; Perdagangan Besar dan Eceran, Reparasi Mobil dan Sepeda Motor; Transportasi dan Pergudangan; Penyediaan Akomodasi dan Makan Minum; Informasi dan Komunikasi; Jasa Keuangan dan Asuransi; Real Estat; Jasa Perusahaan; Administrasi Pemerintahan, Pertahanan dan Jaminan Sosial Wajib; Jasa Pendidikan; Jasa Kesehatan dan Kegiatan Sosial; dan Jasa lainnya.

3. PDRB menurut pengeluaran mengalami perubahan klasifikasi dimana pengeluaran konsumsi Lembaga Non Profit yang Melayani Rumah Tangga (LNPR) yang sebelumnya termasuk bagian dari pengeluaran konsumsi rumah tangga menjadi komponen terpisah. Sehingga klasifikasi PDB menurut pengeluaran dirinci menjadi 7 komponen yaitu komponen pengeluaran konsumsi rumah tangga, pengeluaran konsumsi LNPR, pengeluaran konsumsi pemerintah, pembentukan modal tetap bruto, perubahan inventori, ekspor barang dan jasa, dan impor barang dan jasa.

Construction; Wholesale and Retail Trade; Repair of Motor Vehicles and Motorcycles; Transportation and Storage; Accommodation and Food Service Activities; Information and Communication; Financial and Insurance Activities; Real Estate Activities; Business Activities; Public Administration; Defence and Compulsory Social Security; Education; Human Health and Social Work Activities; and Other Services Activities.

3. *GRDP by expenditure classification changes where consumption expenditure Non-profit Institutions Serving Households (NPISH) previously included as part of household consumption expenditure is taken out into separate component. So that, GDP by type of expenditures is classified into: household consumption expenditure, NPISH consumption expenditure, government consumption expenditure, gross fixed capital formation, changes in inventories, exports of goods and services, and imports of goods and services.*

4. Produk Domestik Regional Bruto maupun agregat turunannya disajikan dalam 2 (dua) versi penilaian, yaitu atas dasar “harga berlaku” dan atas dasar “harga konstan”. Disebut sebagai harga berlaku karena seluruh agregat dinilai dengan menggunakan harga pada tahun berjalan, sedangkan harga konstan penilaiannya didasarkan kepada harga satu tahun dasar tertentu, dalam publikasi ini digunakan harga tahun 2010.
 5. Laju pertumbuhan Produk Domestik Regional Bruto diperoleh dari perhitungan PDB atas dasar harga konstan. Diperoleh dengan cara mengurangi nilai PDB pada tahun ke-n terhadap nilai pada tahun ke-n-1 (tahun sebelumnya), dibagi dengan nilai pada tahun ke-n-1, dikalikan dengan 100 persen. Laju pertumbuhan menunjukkan perkembangan agregat pendapatan dari satu waktu tertentu terhadap waktu sebelumnya.
4. *GRDP and its aggregations are presented in two forms: at current market prices and at constant base year market prices. In presenting current market prices, all aggregates are valued at current market prices, while base year constant market prices are shown by valuing all aggregates at fixed base year prices. Year of 2010 is used as the base year in this publication.*
 5. *Growth rate of Gross Regional Domestic Product is derived from GDP at constant market prices. It is obtained by subtracting the value of GDP year n with the value of GDP year n-1, divided by the value of GDP year n-1 then multiplied by 100 percent. The growth rate of GDP explains the income growth during the given period.*

ULASAN

DESCRIPTION

Produk Domestik Regional Bruto (PDRB) Kabupaten Labuhanbatu Atas Dasar Harga Berlaku (ADHB) pada tahun 2017 sebesar 29.030.570,4 juta rupiah. Sektor industri pengolahan merupakan kontributor utama dengan peranan mencapai 35,40 persen. Selanjutnya diikuti oleh sektor pertanian sebesar 24,28 persen serta sektor perdagangan besar dan eceran sebesar 16,62 persen. Sementara sektor-sektor lainnya hanya memberikan total kontribusi sebesar 23,70 persen terhadap perekonomian di Kabupaten Labuhanbatu.

Untuk melihat produktivitas ekonomi (dengan mengabaikan inflasi) maka digunakan PDRB Atas Dasar Harga Konstan (ADHK). Berdasarkan harga konstan tahun 2010, PDRB Kabupaten Labuhanbatu pada tahun 2017 sebesar 21.048.165,6 juta rupiah.

Atas Dasar Harga Konstan tahun 2010, sektor informatika dan komunikasi mengalami pertumbuhan tertinggi yaitu sebesar 8,57 persen; diikuti sektor transportasi dan pergudangan sebesar 8,56 persen; sektor penyediaan akomodasi makan dan minum sebesar 7,60 persen; sektor real estat sebesar 7,56 persen; dan sektor jasa perusahaan sebesar 7,46 persen;

Gross Regional Product (GRDP) of Labuhanbatu at current market price at 2017 was 29.030.570,4 million rupiahs. Manufacturing Industry sector was prime contributor with 35,40 percents contribute. Then followed by agriculture sector as much as 24,28 percents, then wholesale and retail trade sector as much as 16,62 percents. And the rest of the sectors contribute 23,70 percents for Labuhanbatu Regency's economic.

It used GRDP at constant market price to show the economic productivity (with ignored inflasi). Based of the constant market price of 2010, GRDP Labuhanbatu Regency 2017 as much as 21.048.165,6 million rupiahs.

On constant market prices of 2010 information and communication sector experienced the highest growth in the amount of 8,57 percent; followed by transportation and storage sector at 8,56 percent; accomodation and food services activities sector by 7,60 percent; information and real estate sector of 7,56 percent;and business activities sector at 7,46 percent.

Secara keseluruhan, perekonomian di Kabupaten Labuhanbatu pada tahun 2017 naik sebesar 5,00 persen bila dibandingkan pada tahun 2016.

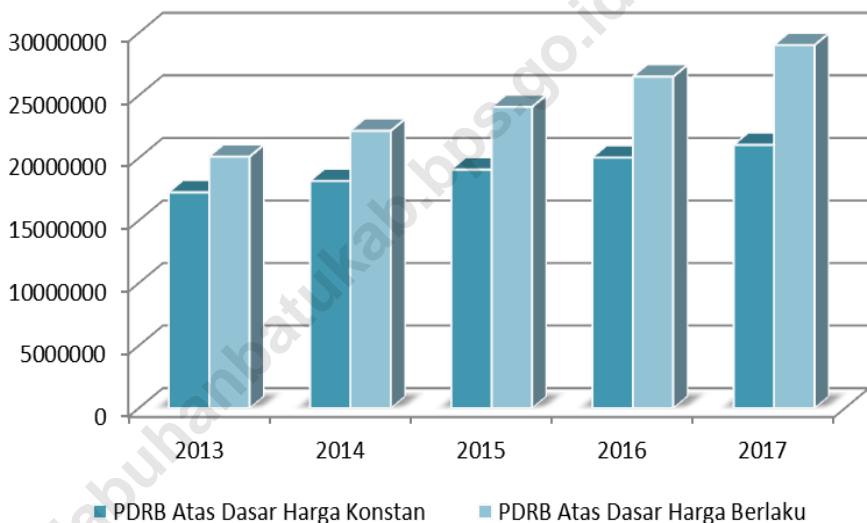
PDRB Perkapita Kabupaten Labuhanbatu tahun 2017 Atas Dasar Harga Berlaku sebesar 60.658.159,00 rupiah, meningkat dari 56.332.872,00 rupiah pada tahun 2016. Sedangkan berdasarkan harga konstan 2010, PDRB perkapita tahun 2017 sebesar 43.979.259,00 rupiah, meningkat dibandingkan tahun 2016 yang sebesar 42.604.783,00 rupiah.

Generally, Labuhanbatu Regency's economic at 2017 increased as much as 5,00 percent from 2016.

Per capita GRDP at current market price 2017 of Labuhanbatu Regency was 60.658.159,00 rupiahs; increased from 56.332.872,00 rupiahs at 2016. While per capita GRDP at 2010 constant market price was 43.979.259,00 rupiahs at 2017; increased from 42.604.783,00 rupiahs at 2016.

Grafik 5.
Chart

Perkembangan Produk Domestik Bruto (PDRB) Atas Dasar Harga Konstan dan Berlaku di Kabupaten Labuhanbatu
Growth Rate of Gross Regional Domestic Product (GRDP) at Constant and Current Market Prices in Labuhanbatu regency
(Juta Rupiah) 2013 – 2017



GROSS REGIONAL DOMESTIC PRODUCT

Tabel 11.1 **Produk Domestik Regional Bruto (PDRB) Atas Dasar Harga Berlaku Menurut Lapangan Usaha di Kabupaten Labuhanbatu (Juta Rupiah)**
Gross Regional Domestic Product (GRDP) at Current Market Prices by Industrial Origin in Labuhanbatu Regency (Million Rupiahs)
2013 – 2017

Lapangan Usaha <i>Industrial Origin</i>	2013	2014	2015	2016^{x)}	2017^{xx)}
(1)	(2)	(3)	(4)	(5)	(6)
Pertanian, Kehutanan, dan Perikanan/ <i>Agriculture, Forestry and Fishing</i>	5 808 543,9	6 065 835,1	6 057 125,5	6 601 969,1	7 047 770,4
Pertambangan dan Penggalian/ <i>Mining and Quarrying</i>	142 624,7	151 594,2	169 146,0	186 834,6	197 852,4
Industri Pengolahan/ <i>Manufacturing</i>	6 530 925,0	7 314 602,6	8 233 685,8	9 128 166,4	10 275 387,7
Pengadaan Listrik dan Gas/ <i>Electricity and Gas</i>	13 531,0	14 321,7	14 695,4	14 730,7	16 393,5
Pengadaan Air, Pengelolaan Sampah, Limbah dan Daur Ulang/ <i>Water supply, Sewerage, Waste Management and Remediation Activities</i>	6 514,9	7 098,6	7 835,5	8 413,6	9 479,7
Konstruksi/ <i>Construction</i>	1 736 070,3	1 969 199,6	2 199 296,0	2 376 418,5	2 616 558,5
Perdagangan Besar dan Eceran; Reparasi Mobil dan Sepeda Motor/ <i>Wholesale and Retail Trade; Repair of Motor Vehicles and Motorcycles</i>	3 202 940,1	3 624 230,3	4 031 434,9	4 462 936,8	4 826 049,9
Transportasi dan Pergudangan/ <i>Transportation and Storage</i>	336 045,5	384 230,8	428 925,4	475 700,8	516 353,4
Penyediaan Akomodasi dan Makan Minum/ <i>Accommodation and Food Service Activities</i>	284 241,2	328 869,4	365 307,1	405 108,4	459 898,1
Informasi dan Komunikasi/ <i>Information and Communication</i>	140 502,2	148 635,1	158 243,0	171 167,1	191 261,0
Jasa Keuangan dan Asuransi/ <i>Financial and Insurance Activities</i>	257 023,3	287 361,7	319 155,5	352 400,8	369 260,4
Real Estat/ <i>Real Estate Activities</i>	526 388,3	589 502,2	660 439,4	744 960,3	836 993,3
Jasa Perusahaan/ <i>Business Activities</i>	32 601,7	36 717,9	40 838,2	45 547,8	51 362,5
Administrasi Pemerintahan, Pertahanan dan Jaminan Sosial Wajib/ <i>Public Administration and Defence; Compulsory Social Security</i>	637 072,0	730 530,4	827 660,0	907 056,1	949 519,5
Jasa Pendidikan/ <i>Education</i>	353 645,8	399 619,7	431 170,0	475 442,8	504 554,4
Jasa Kesehatan dan Kegiatan Sosial/ <i>Human Health and Social Work Activities</i>	89 027,9	101 314,8	113 441,9	120 479,8	130 494,4
Jasa lainnya/ <i>Other Services Activities</i>	19 923,0	22 337,7	24 708,5	27 901,9	31 381,1
Produk Domestik Regional Bruto/Gross Regional Domestic Product	20 117 620,7	22 176 001,9	24 083 108,1	26 505 235,8	29 030 570,4

Sumber / Source : BPS Kabupaten Labuhanbatu / *BPS - Statistics of Labuhanbatu Regency*

Keterangan/Note : ^{x)} = Angka Sementara / *Preliminary Figures*

^{xx)} = Angka Sangat Sementara / *Very Preliminary Figures*

Tabel 11.2 Produk Domestik Regional Bruto (PDRB) Atas Dasar Harga Konstan 2010 Menurut Lapangan Usaha di Kabupaten Labuhanbatu (Juta Rupiah)
Gross Regional Domestic Product (GRDP) at 2010 Constant Market Prices by Industrial Origin in Labuhanbatu Regency (Million Rupiahs)
2013 – 2017

Lapangan Usaha Industrial Origin	2013	2014	2015	2016^{x)}	2017^{xx)}
(1)	(2)	(3)	(4)	(5)	(6)
Pertanian, Kehutanan, dan Perikanan/ <i>Agriculture, Forestry and Fishing</i>	4 991 548,6	5 227 485,0	5 483 729,7	5 741 133,4	5 992 487,6
Pertambangan dan Penggalian/ <i>Mining and Quarrying</i>	122 572,0	129 899,4	136 837,2	143 829,6	151 051,7
Industri Pengolahan/ <i>Manufacturing</i>	5 753 817,1	6 024 418,1	6 325 266,5	6 652 975,3	6 947 281,4
Pengadaan Listrik dan Gas/ <i>Electricity and Gas</i>	13 155,5	14 147,3	15 077,6	15 799,3	16 421,8
Pengadaan Air, Pengelolaan Sampah, Limbah dan Daur Ulang/ <i>Water supply, Sewerage, Waste Management and Remediation Activities</i>	5 874,1	6 089,1	6 340,7	6 475,8	6 908,0
Konstruksi/ <i>Construction</i>	1 392 427,4	1 477 114,8	1 555 006,7	1 649 862,1	1 761 881,8
Perdagangan Besar dan Eceran; Reparasi Mobil dan Sepeda Motor/ <i>Wholesale and Retail Trade; Repair of Motor Vehicles and Motorcycles</i>	2 767 149,2	2 930 067,5	3 067 025,4	3 229 766,7	3 442 128,4
Transportasi dan Pergudangan/ <i>Transportation and Storage</i>	284 178,7	302 298,8	319 776,1	338 877,9	367 877,6
Penyediaan Akomodasi dan Makan Minum/ <i>Accommodation and Food Service Activities</i>	236 223,3	252 075,9	267 721,0	283 559,7	305 111,2
Informasi dan Komunikasi/ <i>Information and Communication</i>	140 928,9	149 274,7	157 900,3	167 216,5	181 545,1
Jasa Keuangan dan Asuransi/ <i>Financial and Insurance Activities</i>	210 637,5	222 427,5	235 387,1	251 191,1	253 286,4
Real Estat/ <i>Real Estate Activities</i>	432 418,2	455 898,6	479 071,4	499 671,5	537 431,9
Jasa Perusahaan/ <i>Business Activities</i>	27 362,2	28 733,1	30 130,1	31 489,0	33 838,1
Administrasi Pemerintahan, Pertahanan dan Jaminan Sosial Wajib/ <i>Public Administration and Defence; Compulsory Social Security</i>	490 592,3	521 597,7	555 230,3	565 724,1	579 964,8
Jasa Pendidikan/ <i>Education</i>	298 956,9	321 886,9	341 461,5	360 924,8	378 727,7
Jasa Kesehatan dan Kegiatan Sosial/ <i>Human Health and Social Work Activities</i>	78 594,5	83 961,7	86 533,0	88 263,6	92 008,2
Jasa lainnya/ <i>Other Services Activities</i>	16 975,3	17 725,6	18 500,2	19 258,7	20 213,8
Produk Domestik Regional Bruto/Gross Regional Domestic Product	17 263 411,9	18 165 101,5	19 080 994,7	20 046 019,1	21 048 165,6

Sumber / Source : BPS Kabupaten Labuhanbatu / *BPS - Statistics of Labuhanbatu Regency*

Keterangan/Note : ^{x)} = Angka Sementara / *Preliminary Figures*

^{xx)} = Angka Sangat Sementara / *Very Preliminary Figures*

GROSS REGIONAL DOMESTIC PRODUCT

Tabel 11.3 Distribusi Produk Domestik Regional Bruto (PDRB) Atas Dasar Harga Berlaku Menurut Lapangan Usaha di Kabupaten Labuhanbatu
Gross Regional Domestic Product (GRDP) Distribution At Current Market Prices by Industrial Origin in Labuhanbatu Regency
(%) 2013 – 2017

Lapangan Usaha Industrial Origin	2013	2014	2015	2016^{x)}	2017^{xx)}
(1)	(2)	(3)	(4)	(5)	(6)
Pertanian, Kehutanan, dan Perikanan/ <i>Agriculture, Forestry and Fishing</i>	28,87	27,35	25,15	24,91	24,28
Pertambangan dan Penggalian/ <i>Mining and Quarrying</i>	0,71	0,68	0,70	0,70	0,68
Industri Pengolahan/ <i>Manufacturing</i>	32,46	32,98	34,19	34,44	35,40
Pengadaan Listrik dan Gas/ <i>Electricity and Gas</i>	0,07	0,06	0,06	0,06	0,06
Pengadaan Air, Pengelolaan Sampah, Limbah dan Daur Ulang/ <i>Water supply, Sewerage, Waste Management and Remediation Activities</i>	0,03	0,03	0,03	0,03	0,03
Konstruksi/ <i>Construction</i>	8,63	8,88	9,13	8,97	9,01
Perdagangan Besar dan Eceran; Reparasi Mobil dan Sepeda Motor/ <i>Wholesale and Retail Trade; Repair of Motor Vehicles and Motorcycles</i>	15,92	16,34	16,74	16,83	16,62
Transportasi dan Pergudangan/ <i>Transportation and Storage</i>	1,67	1,73	1,78	1,79	1,78
Penyediaan Akomodasi dan Makan Minum/ <i>Accommodation and Food Service Activities</i>	1,41	1,48	1,52	1,53	1,58
Informasi dan Komunikasi/ <i>Information and Communication</i>	0,70	0,67	0,66	0,65	0,66
Jasa Keuangan dan Asuransi/ <i>Financial and Insurance Activities</i>	1,28	1,30	1,33	1,33	1,27
Real Estat/ <i>Real Estate Activities</i>	2,62	2,66	2,74	2,81	2,88
Jasa Perusahaan/ <i>Business Activities</i>	0,16	0,17	0,17	0,17	0,18
Administrasi Pemerintahan, Pertahanan dan Jaminan Sosial Wajib/ <i>Public Administration and Defence; Compulsory Social Security</i>	3,17	3,29	3,44	3,42	3,27
Jasa Pendidikan/ <i>Education</i>	1,76	1,80	1,79	1,79	1,74
Jasa Kesehatan dan Kegiatan Sosial/ <i>Human Health and Social Work Activities</i>	0,44	0,46	0,47	0,45	0,45
Jasa lainnya/ <i>Other Services Activities</i>	0,10	0,10	0,10	0,11	0,11
Produk Domestik Regional Bruto/Gross Regional Domestic Product	100,00	100,00	100,00	100,00	100,00

Sumber / Source : BPS Kabupaten Labuhanbatu / BPS - Statistics of Labuhanbatu Regency

Keterangan/Note : ^{x)} = Angka Sementara / Preliminary Figures

^{xx)} = Angka Sangat Sementara / Very Preliminary Figures

Tabel 11.4 Laju Pertumbuhan Produk Domestik Regional Bruto (PDRB) Atas Dasar Harga Konstan 2010 Menurut Lapangan Usaha di Kabupaten Labuhanbatu
Growth Rate of Gross Regional Domestic Product (GRDP) by Industrial Origin At 2010 Constant Market Prices
(%) 2013 – 2017

Lapangan Usaha <i>Industrial Origin</i>	2013	2014	2015	2016 ^{x)}	2017 ^{xx)}
(1)	(2)	(3)	(4)	(5)	(6)
Pertanian, Kehutanan, dan Perikanan/ <i>Agriculture, Forestry and Fishing</i>	5,82	4,73	4,90	4,69	4,38
Pertambangan dan Penggalian/ <i>Mining and Quarrying</i>	6,17	5,98	5,34	5,11	5,02
Industri Pengolahan/ <i>Manufacturing</i>	5,56	4,70	4,99	5,18	4,42
Pengadaan Listrik dan Gas/ <i>Electricity and Gas</i>	3,77	7,54	6,58	4,79	3,94
Pengadaan Air, Pengelolaan Sampah, Limbah dan Daur Ulang/ <i>Water supply, Sewerage, Waste Management and Remediation Activities</i>	4,01	3,66	4,13	2,13	6,67
Konstruksi/ <i>Construction</i>	7,21	6,08	5,27	6,10	6,79
Perdagangan Besar dan Eceran; Reparasi Mobil dan Sepeda Motor/ <i>Wholesale and Retail Trade; Repair of Motor Vehicles and Motorcycles</i>	6,46	5,89	4,67	5,31	5,96
Transportasi dan Pergudangan/ <i>Transportation and Storage</i>	6,16	6,38	5,78	5,97	8,56
Penyediaan Akomodasi dan Makan Minum/ <i>Accommodation and Food Service Activities</i>	5,63	6,71	6,21	5,92	7,60
Informasi dan Komunikasi/ <i>Information and Communication</i>	6,50	5,92	5,78	5,90	8,57
Jasa Keuangan dan Asuransi/ <i>Financial and Insurance Activities</i>	7,74	5,60	5,83	6,71	0,83
Real Estat/ <i>Real Estate Activities</i>	6,20	5,43	5,08	4,30	7,56
Jasa Perusahaan/ <i>Business Activities</i>	5,48	5,01	4,86	4,51	7,46
Administrasi Pemerintahan, Pertahanan dan Jaminan Sosial Wajib/ <i>Public Administration and Defence; Compulsory Social Security</i>	3,31	6,32	6,45	1,89	2,52
Jasa Pendidikan/ <i>Education</i>	8,33	7,67	6,08	5,70	4,93
Jasa Kesehatan dan Kegiatan Sosial/ <i>Human Health and Social Work Activities</i>	10,80	6,83	3,06	2,00	4,24
Jasa lainnya/ <i>Other Services Activities</i>	4,78	4,42	4,37	4,10	4,96
Produk Domestik Regional Bruto/Gross Regional Domestic Product	5,98	5,22	5,04	5,06	5,00

Sumber / Source : BPS Kabupaten Labuhanbatu / BPS - Statistics of Labuhanbatu Regency

Keterangan/Note : ^{x)} = Angka Sementara / Preliminary Figures

^{xx)} = Angka Sangat Sementara / Very Preliminary Figures

Tabel 11.5 **Perkembangan Produk Domestik Bruto (PDRB) Per Kapita**
Table **Atas Dasar Harga Konstan dan Berlaku di Kabupaten Labuhanbatu**
Growth Rate of Per Capita Gross Regional Domestic Product (GRDP)
at Constant and Current Market Prices in Labuhanbatu Regency
2013 – 2017

Tahun Year	Harga / Price (Rupiah)	
	Konstan/ <i>Constant</i> Market Price	Berlaku/ <i>Current</i> Market Price
(1)	(2)	(3)
2013	38 817 561	45 235 379
2014	40 043 871	48 885 660
2015	41 283 786	52 106 398
2016 ^{x)}	42 604 783	56 332 872
2017 ^{xx)}	43 979 259	60 658 159

Sumber / Source : BPS Kabupaten Labuhanbatu/ BPS - Statistics of Labuhanbatu Regency

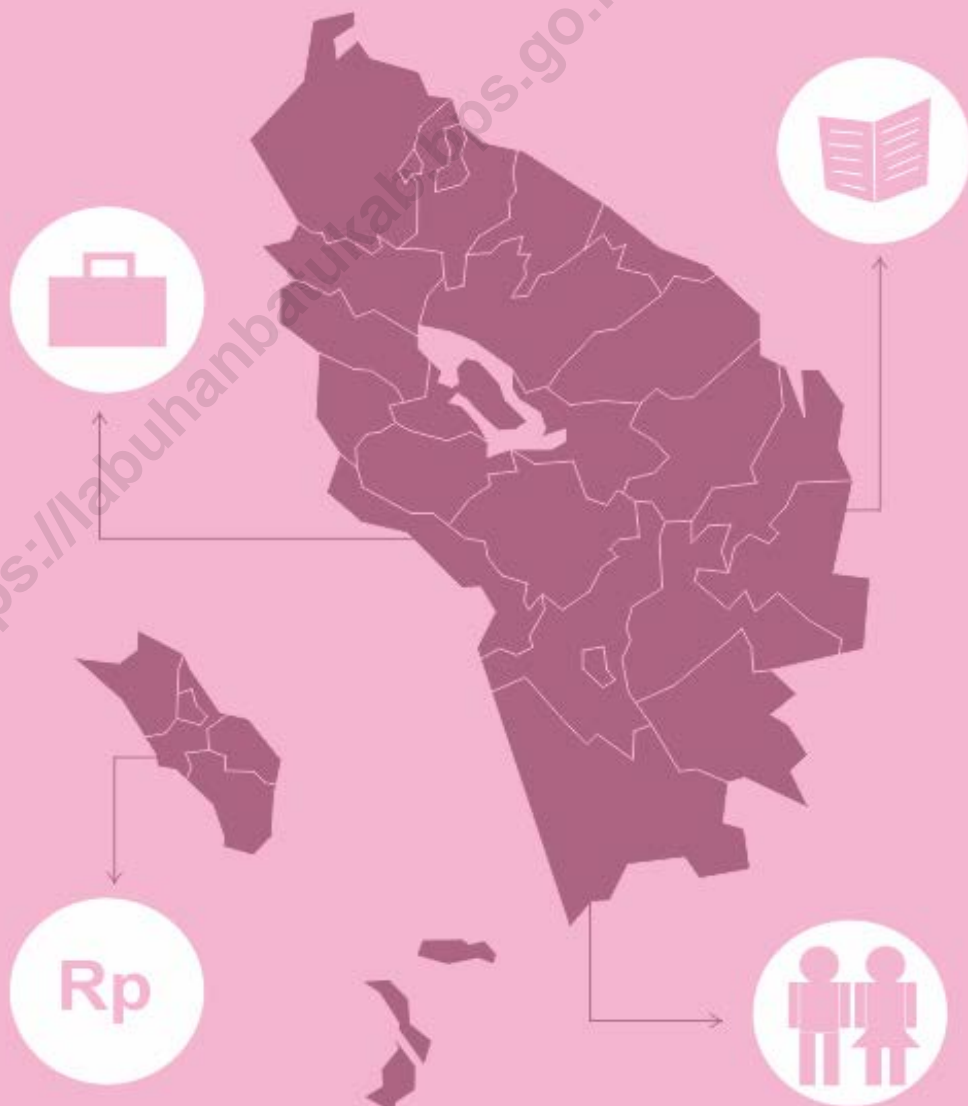
Keterangan/Note : ^{x)} = Angka Sementara / Preliminary Figures

^{xx)} = Angka Sangat Sementara / Very Preliminary Figures

Perbandingan Kab/Kota

12

Regency/Municipal Comparison



PENJELASAN TEKNIS

1. Ada sebanyak 33 wilayah administratif yang ada di wilayah provinsi Sumatera Utara. Sebanyak 8 wilayah berstatus kotamadya, sisanya berstatus kabupaten.
2. Perbandingan antar kabupaten/kota diperlukan untuk melihat perkembangan pembangunan di masing-masing kabupaten/kota yang ada di provinsi Sumatera Utara.

TECHNICAL NOTES

1. *There are as many as 33 administrative regions in the province of Sumatera Utara. A total of 8 regions the status of the municipality, the remaining status of the regency.*
2. *Comparison between the regency/municipal is required to see development in their respective regency/municipalities in the province of Sumatera Utara.*

ULASAN

Pada pertengahan tahun 2017, jumlah penduduk Sumatera Utara sebanyak 14.262.147 jiwa. Kota Medan adalah kota dengan penduduk terbanyak yaitu 2.247.425 jiwa, sedangkan yang paling sedikit terdapat di Kabupaten Pakpak Barat yaitu sebanyak 47.183 jiwa.

Laju pertumbuhan Produk Domestik Regional Bruto (PDRB) Sumatera Utara pada tahun 2017 sebesar 5,12 persen.

Perbandingan antar kabupaten/kota di Sumatera Utara selanjutnya dapat dilihat pada Tabel 12.1 sampai dengan Tabel 12.9.

DESCRIPTION

In the middle of 2017, number of Sumatera Utara Province's population was 14.262.147 peoples. Medan was the biggest population city with 2.247.425 peoples, while the smallest population located in Pakpak Barat Regency as much as 47.183 peoples.

Growth of Gross Regional Domestic Product (GRDP) of Sumatera Utara on the year of 2017 was 5,12 percent.

Regency/City comparison of Sumatera Utara Province can be seen on Table 12.1 until Table 12.9.

Tabel 12.1
Table

Perkiraan Penduduk Pertengahan Tahun
Beberapa Kabupaten/Kota di Provinsi Sumatera Utara
Population Estimation of Regency/City in Province of
Sumatera Utara
2013 – 2017

Kabupaten/Kota Regency/City	2013	2014	2015	2016	2017
(1)	(2)	(3)	(4)	(5)	(6)
Nias	133 388	135 319	136 115	136 897	142 110
Mandailing Natal	413 475	426 382	430 894	435 303	439 505
Tapanuli Selatan	268 824	273 132	275 098	276 889	278 587
Tapanuli Tengah	324 006	342,902	350 017	356 918	363 705
Tapanuli Utara	286 118	290 864	293 399	295 613	297 806
Toba Samosir	175 069	178 568	179 704	180 694	181 790
Labuhanbatu	430 718	453 630	462 191	470 511	478 593
Asahan	681 794	699 720	706 283	712 684	718 718
Simalungun	833 251	844 033	849 405	854 489	859 228
Dairi	276 238	277 575	279 090	280 610	281 876
Karo	363 755	382 622	389 591	396 598	403 207
Deli Serdang	1 886 388	1 984 598	2 029 308	2 072 521	2 114 627
Langkat	978 734	1 005 965	1 013 385	1 021 208	1 028 309
Nias Selatan	295 968	305 010	308 281	311 319	314 395
Humbang Hasundutan	176 429	181 026	182 991	184 915	186 694
Pakpak Barat	42 144	44 520	45 516	46 392	47 183

Sumber / Source : BPS Kabupaten Labuhanbatu /
BPS - Statistics of Labuhanbatu Regency

Tabel 12.1 Lanjutan
Table Continued

Kabupaten/Kota Regency/City	2013	2014	2015	2016	2017
(1)	(2)	(3)	(4)	(5)	(6)
Samosir	121 924	123,065	123 789	124 496	125 099
Serdang Bedagai	605 583	606,367	608 691	610 906	612 924
Batubara	382 960	396,479	400 803	404 988	409 901
Padang Lawas Utara	232 746	247,286	252 589	257 807	262 895
Padang Lawas	237 259	251,927	258 003	263 784	269 799
Labuhanbatu Selatan	289 655	307,171	313 884	320 381	326 825
Labuhanbatu Utara	337 404	347,465	351 097	354 485	357 691
Nias Utara	129 053	132,735	133 897	135 013	136 090
Nias Barat	82 854	84,419	84 917	85 291	81 279
Sibolga	85 981	86,166	86 519	86 789	87 090
Tanjung Balai	158 599	164,675	167 012	169 084	171 187
Pematangsiantar	237 434	245,104	247 411	249 505	251 513
Tebing Tinggi	149 065	154,804	156 815	158 902	160 686
Medan	2 123 210	2,191,140	2 210 624	2 229 408	2 247 425
Binjai	252 263	261,490	264 687	267 901	270 926
Padangsidempuan	204 615	206,496	209 796	212 917	216 013
Gunungsitoli	129 403	134,196	135 995	137 693	139 281
Sumatera Utara	13 326 307	13 766 851	13 937 797	14 102 911	14 262 147

Sumber / Source : BPS Kabupaten Labuhanbatu /
 BPS - Statistics of Labuhanbatu Regency

Tabel 12.2 Laju Pertumbuhan Produk Domestik Regional Bruto Beberapa Kabupaten/Kota Menurut Harga Konstan di Provinsi Sumatera Utara (%)
Growth of Gross Regional Domestic Product of Regency/City at Constant Price in Province of Sumatera Utara
2013 – 2017

Kabupaten/Kota Regency/City	2013	2014	2015	2016	2017
(1)	(2)	(3)	(4)	(5)	(6)
Nias	6,35	5,47	5,52	5,03	5,01
Mandailing Natal	6,35	6,54	6,21	6,18	6,09
Tapanuli Selatan	17,43	4,41	4,86	5,12	5,21
Tapanuli Tengah	5,17	5,04	5,08	5,12	5,24
Tapanuli Utara	5,28	5,12	4,89	4,12	4,15
Toba Samosir	4,84	4,24	4,50	4,78	4,96
Labuhanbatu	5,99	5,22	5,04	5,06	5,00
Asahan	5,79	5,88	5,57	5,62	5,48
Simalungun	5,26	5,33	5,24	5,40	5,13
Dairi	5,05	5,03	5,04	5,07	4,93
Karo	4,98	5,18	5,01	5,17	5,21
Deli Serdang	9,22	7,67	5,24	5,32	5,10
Langkat	5,59	5,12	5,03	4,98	5,05
Nias Selatan	4,66	4,32	4,43	4,48	4,60
Humbang Hasundutan	5,79	5,30	4,63	5,02	5,07
Pakpak Barat	5,91	5,91	5,95	5,97	5,94

Sumber / Source : BPS Kabupaten Labuhanbatu /
 BPS - Statistics of Labuhanbatu Regency

Tabel 12.2 Lanjutan
Table Continued

Kabupaten/Kota Regency/City	2013	2014	2015	2016	2017
(1)	(2)	(3)	(4)	(5)	(6)
Samosir	6,08	5,95	5,77	5,27	5,35
Serdang Bedagai	5,80	5,12	5,05	5,14	5,16
Batubara	4,23	4,20	4,14	4,47	4,11
Padang Lawas Utara	6,15	6,12	5,94	5,96	5,54
Padang Lawas	6,14	6,01	5,74	6,06	5,71
Labuhanbatu Selatan	6,05	5,33	5,14	5,19	5,09
Labuhanbatu Utara	6,29	5,40	5,18	5,21	5,11
Nias Utara	6,34	5,27	5,44	4,59	4,43
Nias Barat	5,17	5,12	5,25	4,83	4,81
Sibolga	5,93	5,89	5,65	5,15	5,27
Tanjung Balai	5,94	5,78	5,57	5,76	5,51
Pematangsiantar	5,75	6,37	5,24	4,86	4,41
Tebing Tinggi	6,01	5,44	4,90	5,11	5,14
Medan	5,36	6,05	5,74	6,27	5,81
Binjai	6,01	5,83	5,40	5,54	5,39
Padangsidempuan	5,67	5,02	5,08	5,29	5,32
Gunungsitoli	6,22	6,11	5,79	6,03	6,01
Sumatera Utara	6,08	5,23	5,10	5,18	5,12

Sumber / Source : BPS Kabupaten Labuhanbatu /
 BPS - Statistics of Labuhanbatu Regency

Tabel 12.3 Penduduk Miskin Menurut Kabupaten/Kota di Provinsi Sumatera Utara
Table The Poor Population by Regency/City in Province of Sumatera Utara
(000 jiwa) 2013 – 2017

Kabupaten/Kota Regency/City	2013	2014	2015	2016	2017
(1)	(2)	(3)	(4)	(5)	(6)
Nias	23,28	22,21	24,53	24,11	24,88
Mandailing Natal	40,69	39,68	47,79	47,67	48,30
Tapanuli Selatan	30,77	29,38	31,20	30,84	29,48
Tapanuli Tengah	52,00	49,86	52,20	51,77	53,05
Tapanuli Utara	33,75	32,23	33,37	33,20	33,75
Toba Samosir	16,96	16,51	18,31	18,20	18,49
Labuhanbatu	38,14	37,35	41,63	41,94	42,35
Asahan	80,54	76,97	85,16	84,35	83,67
Simalungun	87,72	86,25	92,89	92,19	91,35
Dairi	24,00	23,35	25,33	24,94	24,98
Karo	36,93	35,36	37,52	38,74	40,02
Deli Serdang	91,97	90,92	95,65	100,09	97,09
Langkat	104,31	100,63	114,19	115,79	114,41
Nias Selatan	56,96	54,46	58,97	57,75	57,95
Humbang Hasundutan	17,94	17,14	18,04	18,04	18,35
Pakpak Barat	4,94	4,72	5,12	4,95	4,95

Sumber / Source : BPS Kabupaten Labuhanbatu /
 BPS - Statistics of Labuhanbatu Regency

Tabel 12.3 Lanjutan
Table Continued

Kabupaten/Kota Regency/City	2013	2014	2015	2016	2017
(1)	(2)	(3)	(4)	(5)	(6)
Samosir	17,18	16,27	17,64	18,01	18,43
Serdang Bedagai	56,55	54,48	58,30	58,17	56,93
Batubara	46,86	44,72	50,37	49,42	50,91
Padang Lawas Utara	25,01	23,86	27,67	27,88	27,98
Padang Lawas	21,23	20,34	22,38	22,80	24,42
Labuhanbatu Selatan	37,33	35,65	36,37	36,62	37,82
Labuhanbatu Utara	39,09	37,30	39,59	38,81	40,24
Nias Utara	40,78	38,95	43,74	41,66	39,47
Nias Barat	24,88	23,76	25,41	24,16	23,33
Sibolga	11,08	10,57	11,64	11,54	11,91
Tanjung Balai	24,20	23,17	25,09	24,42	24,69
Pematangsiantar	26,61	25,43	25,83	24,88	25,35
Tebing Tinggi	17,98	17,20	18,80	18,52	19,06
Medan	209,69	200,32	207,50	206,87	204,22
Binjai	17,48	16,72	18,60	17,80	18,23
Padangsidempuan	18,44	17,65	18,36	17,65	17,76
Gunungsitoli	41,10	37,20	34,47	32,17	30,08
Sumatera Utara	1 416,37	1 360,60	1 463,67	1 455,95	1 453,87

Sumber / Source : BPS Kabupaten Labuhanbatu /
 BPS - Statistics of Labuhanbatu Regency

Tabel 12.4 Indeks Pembangunan Manusia (IPM) Menurut Kabupaten/Kota di Provinsi Sumatera Utara
Human Development Index by Regency/City in Province of Sumatera Utara
2013 – 2017

Kabupaten/Kota <i>Regency/City</i>	2013	2014	2015	2016	2017
(1)	(2)	(3)	(4)	(5)	(6)
Nias	57,43	57,98	58,85	59,75	60,21
Mandailing Natal	62,91	63,42	63,99	64,66	65,13
Tapanuli Selatan	66,75	67,22	67,63	68,22	68,69
Tapanuli Tengah	65,64	66,16	67,06	67,74	67,96
Tapanuli Utara	70,50	70,70	71,32	72,04	72,38
Toba Samosir	72,36	72,79	73,40	73,60	73,87
Labuhanbatu	69,45	70,06	70,23	70,52	71,00
Asahan	66,58	67,51	68,40	68,70	69,10
Simalungun	70,28	70,89	71,24	71,49	71,83
Dairi	67,15	67,91	69,00	69,67	70,36
Karo	71,62	71,84	72,69	73,34	73,53
Deli Serdang	71,39	71,98	72,79	73,57	73,94
Langkat	67,17	68,00	68,53	69,20	69,82
Nias Selatan	56,78	57,78	58,74	59,28	59,85
Humbang Hasundutan	64,92	65,59	66,03	66,63	67,30
Pakpak Bharat	64,73	65,06	65,53	65,95	66,25

Sumber / Source : BPS Kabupaten Labuhanbatu /
BPS - Statistics of Labuhanbatu Regency

Tabel 12.4 Lanjutan
Table Continued

Kabupaten/Kota Regency/City	2013	2014	2015	2016	2017
(1)	(2)	(3)	(4)	(5)	(6)
Samosir	66,80	67,80	68,43	69,00	69,43
Serdang Bedagai	67,11	67,78	68,01	68,78	69,16
Batubara	65,06	65,50	66,02	66,75	67,20
Padang Lawas Utara	66,13	66,50	67,35	68,09	68,34
Padang Lawas	64,62	65,50	65,99	66,33	66,82
Labuhanbatu Selatan	67,78	68,59	69,67	70,27	70,48
Labuhanbatu Utara	68,28	69,15	69,69	70,31	70,79
Nias Utara	58,29	59,18	59,88	60,24	60,57
Nias Barat	56,58	57,54	58,25	59,09	59,56
Sibolga	70,45	71,01	71,64	72,06	72,28
Tanjung Balai	65,40	66,05	66,74	67,25	67,41
Pematangsiantar	75,05	75,83	76,34	77,10	77,54
Tebing Tinggi	71,85	72,13	72,81	73,59	73,90
Medan	78,00	78,26	78,87	79,36	79,98
Binjai	72,02	72,55	73,81	74,17	74,65
Padangsidempuan	71,68	71,88	72,80	73,42	73,81
Gunungsitoli	65,25	65,91	66,41	66,87	67,68
Sumatera Utara	68,36	68,87	69,51	70,00	70,57

Sumber / Source : BPS Kabupaten Labuhanbatu /
 BPS - Statistics of Labuhanbatu Regency

Tabel 12.5
Table

**Angka Harapan Hidup Menurut Kabupaten/Kota
di Provinsi Sumatera Utara**
*Life Expectancy Rate by Regency/City in Province of
Sumatera Utara*
2013 – 2017

Kabupaten/Kota Regency/City	2013	2014	2015	2016	2017
(1)	(2)	(3)	(4)	(5)	(6)
Nias	68,77	68,87	68,97	69,07	69,18
Mandailing Natal	61,08	61,18	61,58	61,98	61,97
Tapanuli Selatan	63,04	63,14	63,74	64,34	64,28
Tapanuli Tengah	66,47	66,49	66,59	66,69	66,66
Tapanuli Utara	67,15	67,25	67,55	67,85	67,86
Toba Samosir	68,94	69,04	69,14	69,24	69,36
Labuhanbatu	69,24	69,26	69,36	69,46	69,44
Asahan	67,17	67,27	67,37	67,47	67,57
Simalungun	70,14	70,24	70,34	70,44	70,53
Dairi	67,38	67,48	67,78	68,08	68,13
Karo	70,38	70,42	70,62	70,82	70,77
Deli Serdang	70,78	70,80	71,00	71,20	71,11
Langkat	67,23	67,33	67,63	67,93	67,94
Nias Selatan	67,06	67,16	67,66	68,16	68,00
Humbang Hasundutan	67,70	67,80	68,10	68,40	68,41
Pakpak Barat	64,42	64,45	64,85	65,25	65,05

Sumber / Source : BPS Kabupaten Labuhanbatu /
BPS - Statistics of Labuhanbatu Regency

Tabel 12.5 Lanjutan
Table Continued

Kabupaten/Kota Regency/City	2013	2014	2015	2016	2017
(1)	(2)	(3)	(4)	(5)	(6)
Samosir	69,56	69,66	70,26	70,86	70,68
Serdang Bedagai	67,17	67,27	67,47	67,67	67,79
Batubara	65,40	65,50	65,80	66,10	66,10
Padang Lawas Utara	66,38	66,40	66,50	66,60	66,58
Padang Lawas	65,97	66,01	66,31	66,61	66,50
Labuhanbatu Selatan	68,03	68,06	68,09	68,11	68,14
Labuhanbatu Utara	68,40	68,50	68,70	68,90	68,91
Nias Utara	68,39	68,49	68,59	68,69	68,77
Nias Barat	67,54	67,64	67,94	68,24	68,28
Sibolga	67,30	67,40	67,70	68,00	68,05
Tanjung Balai	61,30	61,40	61,90	62,40	62,28
Pematangsiantar	71,59	71,69	72,29	72,89	72,63
Tebing Tinggi	69,94	70,04	70,14	70,24	70,28
Medan	72,13	72,18	72,28	72,38	72,40
Binjai	71,34	71,39	71,59	71,79	71,75
Padangsidempuan	68,22	68,27	68,32	68,37	68,41
Gunungsitoli	70,13	70,19	70,29	70,39	70,42
Sumatera Utara	67,94	68,04	68,29	68,33	68,37

Sumber / Source : BPS Kabupaten Labuhanbatu /
 BPS - Statistics of Labuhanbatu Regency

Tabel 12.6
Table

**Rata-rata Lama Sekolah Menurut Kabupaten/Kota
di Provinsi Sumatera Utara**
*Mean Years School by Regency/City in Province of
Sumatera Utara*
2013 – 2017

Kabupaten/Kota Regency/City	2013	2014	2015	2016	2017
(1)	(2)	(3)	(4)	(5)	(6)
Nias	4,71	4,75	4,76	4,92	4,93
Mandailing Natal	7,52	7,54	7,63	7,89	8,00
Tapanuli Selatan	8,04	8,22	8,27	8,35	8,67
Tapanuli Tengah	7,50	7,55	8,02	8,03	8,28
Tapanuli Utara	9,04	9,05	9,31	9,32	9,46
Toba Samosir	9,79	9,83	10,08	10,09	10,10
Labuhanbatu	8,60	8,68	8,75	8,78	9,01
Asahan	7,89	7,98	8,32	8,33	8,46
Simalungun	8,37	8,70	8,80	8,86	8,95
Dairi	8,58	8,59	8,69	8,70	8,90
Karo	9,25	9,33	9,50	9,51	9,54
Deli Serdang	9,37	9,46	9,48	9,68	9,70
Langkat	7,69	7,85	7,92	8,18	8,51
Nias Selatan	4,28	4,64	4,64	4,65	4,95
Humbang Hasundutan	8,80	8,88	8,90	8,91	9,10
Pakpak Barat	8,25	8,39	8,45	8,46	8,47

Sumber / Source : BPS Kabupaten Labuhanbatu /
BPS - Statistics of Labuhanbatu Regency

Tabel 12.6 Lanjutan
Table Continued

Kabupaten/Kota Regency/City	2013	2014	2015	2016	2017
(1)	(2)	(3)	(4)	(5)	(6)
Samosir	8,52	8,57	8,84	8,94	8,95
Serdang Bedagai	8,02	8,04	8,08	8,34	8,35
Batubara	7,70	7,72	7,74	7,75	7,83
Padang Lawas Utara	8,41	8,44	8,91	8,92	8,93
Padang Lawas	8,14	8,16	8,40	8,41	8,43
Labuhanbatu Selatan	8,25	8,67	8,68	8,69	8,70
Labuhanbatu Utara	8,10	8,27	8,31	8,33	8,34
Nias Utara	5,55	6,05	6,06	6,07	6,08
Nias Barat	5,25	5,73	5,74	5,77	5,78
Sibolga	9,73	9,83	9,85	9,86	9,87
Tanjung Balai	8,90	9,03	9,12	9,13	9,14
Pematangsiantar	10,62	10,70	10,73	10,75	11,06
Tebing Tinggi	10,04	10,05	10,06	10,07	10,09
Medan	10,76	10,88	11,00	11,18	11,25
Binjai	9,75	9,77	10,28	10,28	10,58
Padangsidempuan	10,10	10,13	10,47	10,48	10,56
Gunungsitoli	8,16	8,17	8,18	8,20	8,40
Sumatera Utara	8,79	8,93	9,03	9,12	9,25

Sumber / Source : BPS Kabupaten Labuhanbatu /
 BPS - Statistics of Labuhanbatu Regency

Tabel 12.7 Tingkat Pengangguran Terbuka (TPT) Penduduk 15 Tahun Ke Atas Menurut Kabupaten/Kota di Provinsi Sumatera Utara
Opened Unemployment Rate of 15 Years and Over by Regency/City in Province of Sumatera Utara
 (%) **2013 – 2017**

Kabupaten/Kota Regency/City	2013	2014	2015	2016	2017
(1)	(2)	(3)	(4)	(5)	(6)
Nias	0,87	0,44	0,92	-	1,19
Mandailing Natal	8,02	6,55	5,78	-	5,75
Tapanuli Selatan	4,46	7,60	5,91	-	5,80
Tapanuli Tengah	8,53	4,90	4,98	-	7,39
Tapanuli Utara	2,34	0,59	2,56	-	1,89
Toba Samosir	1,69	0,73	3,47	-	2,18
Labuhanbatu	8,93	7,72	11,39	-	7,09
Asahan	5,22	1,84	5,82	-	5,95
Simalungun	5,56	7,48	5,75	-	5,62
Dairi	1,90	1,50	1,26	-	1,42
Karo	2,08	1,02	2,23	-	1,34
Deli Serdang	7,54	7,00	6,38	-	6,16
Langkat	7,10	6,60	8,02	-	3,57
Nias Selatan	2,79	0,49	0,40	-	1,28
Humbang Hasundutan	0,30	0,36	1,22	-	0,31
Pakpak Barat	3,57	2,64	2,88	-	0,49

Sumber / Source : BPS Kabupaten Labuhanbatu /
 BPS - Statistics of Labuhanbatu Regency

Tabel 12.7 Lanjutan
Table Continued

Kabupaten/Kota Regency/City	2013	2014	2015	2016	2017
(1)	(2)	(3)	(4)	(5)	(6)
Samosir	1,12	1,05	1,28	-	1,28
Serdang Bedagai	6,13	7,14	7,18	-	5,98
Batubara	6,98	7,42	6,32	-	5,00
Padang Lawas Utara	3,91	10,90	5,01	-	3,21
Padang Lawas	4,85	5,66	5,95	-	4,24
Labuhanbatu Selatan	8,86	4,83	4,15	-	5,68
Labuhanbatu Utara	7,61	10,88	8,75	-	6,35
Nias Utara	3,39	2,71	4,02	-	2,67
Nias Barat	0,91	1,00	2,96	-	1,23
Sibolga	10,07	12,41	10,25	-	9,29
Tanjung Balai	8,98	8,05	10,06	-	5,50
Pematangsiantar	6,61	9,26	9,47	-	8,80
Tebing Tinggi	7,36	7,23	10,46	-	9,73
Medan	10,01	9,48	11,00	-	9,46
Binjai	6,83	7,60	10,00	-	5,95
Padangsidempuan	6,80	6,29	6,96	-	3,78
Gunungsitoli	8,36	8,06	10,00	-	6,00
Sumatera Utara	6,53	6,23	6,71	-	5,60

Sumber / Source : BPS Kabupaten Labuhanbatu /
 BPS - Statistics of Labuhanbatu Regency

Tabel 12.8 **Pengeluaran Per Kapita Disesuaikan Per Tahun Menurut Kabupaten/Kota di Provinsi Sumatera Utara**
Average of Actual Expenditure per Capita by Regency/City in Province of Sumatera Utara
(000 Rupiah) 2013 – 2017

Kabupaten/Kota Regency/City	2013	2014	2015	2016	2017
(1)	(2)	(3)	(4)	(5)	(6)
Nias	5 914	5 980	6 234	6 409	6 629
Mandailing Natal	8 960	9 040	9 096	9 237	9 385
Tapanuli Selatan	10 504	10 593	10 623	10 821	10 955
Tapanuli Tengah	9 382	9 489	9 555	9 694	9 852
Tapanuli Utara	10 850	10 964	11 079	11 242	11 407
Toba Samosir	11 178	11 250	11 535	11 687	11 846
Labuhanbatu	10 210	10 325	10 356	10 559	10 760
Asahan	9 895	9 988	10 067	10 288	10 477
Simalungun	10 494	10 597	10 728	10 855	11 055
Dairi	9 580	9 642	9 708	10 190	10 395
Karo	11 453	11 548	11 800	11 926	12 059
Deli Serdang	10 924	11 065	11 359	11 683	11 891
Langkat	9 970	10 062	10 364	10 567	10 784
Nias Selatan	6 266	6 329	6 454	6 647	6 792
Humbang Hasundutan	6 670	6 736	6 889	7 134	7 412
Pakpak Barat	7 269	7 364	7 496	7 642	7 913

Sumber / Source : BPS Kabupaten Labuhanbatu /
BPS - Statistics of Labuhanbatu Regency

Tabel 12.8 Lanjutan
Table Continued

Kabupaten/Kota Regency/City	2013	2014	2015	2016	2017
(1)	(2)	(3)	(4)	(5)	(6)
Samosir	7 600	7 667	7 698	7 813	8 163
Serdang Bedagai	9 882	10 042	10 110	10 246	10 551
Batubara	9 218	9 370	9 692	9 887	10 084
Padang Lawas Utara	9 076	9 171	9 363	9 599	9 737
Padang Lawas	7 825	7 910	7 955	8 094	8 445
Labuhanbatu Selatan	10 040	10 111	10 319	10 712	10 892
Labuhanbatu Utara	11 063	11 147	11 201	11 278	11 510
Nias Utara	5 523	5 580	5 627	5 770	5 835
Nias Barat	5 061	5 156	5 207	5 392	5 594
Sibolga	10 525	10 623	10 765	11 034	11 221
Tanjung Balai	10 001	10 133	10 326	10 575	10 778
Pematangsiantar	11 139	11 204	11 388	11 878	12 106
Tebing Tinggi	10 829	10 918	11 393	11 747	12 055
Medan	13 902	13 984	14 191	14 392	14 613
Binjai	9 943	10 058	10 098	10 343	10 487
Padangsidempuan	9 518	9 623	9 668	10 198	10 464
Gunungsitoli	6 524	6 685	6 742	6 963	7 300
Sumatera Utara	9 309	9 391	9 563	9 744	10 036

Sumber / Source : BPS Kabupaten Labuhanbatu /
 BPS - Statistics of Labuhanbatu Regency

Tabel 12.9 Upah Minimum Kabupaten/ Kota (UMK) Menurut Kabupaten/Kota di Provinsi Sumatera Utara
Regency/Municipality Minimum Wages by Regency/City in Province of Sumatera Utara (Rupiah) 2015 – 2017

Kabupaten/Kota Regency/City	2015	2016	2017
(1)	(2)	(3)	(4)
Nias	1 690 000	1 884 350	2 039 809
Mandailing Natal	1 750 000	1 951 250	2 112 250
Tapanuli Selatan	1 750 000	1 951 250	2 278 084
Tapanuli Tengah	1 840 500	2 052 157	2 221 460
Tapanuli Utara	1 653 225	1 843 346	1 995 422
Toba Samosir	1 735 000	1 934 525	2 094 123
Labuhanbatu	1 870 000	2 085 050	2 272 000
Asahan	1 830 000	2 040 450	2 208 787
Simalungun	1 695 000	1 889 925	2 045 843
Dairi	1 626 000	1 812 990	1 965 100
Karo	1 996 191	2 225 753	2 409 378
Deli Serdang	2 015 000	2 246 725	2 491 618
Langkat	1 762 500	1 965 200	2 127 375
Nias Selatan	1 702 000	-	-
Humbang Hasundutan	1 641 000	1 829 715	1 980 666
Pakpak Barat	-	-	-

Sumber / Source : Dinas Tenaga Kerja dan Transmigrasi Provinsi Sumatera Utara /
Manpower and Transmigration Office of Sumatera Utara Province

Tabel 12.9 Lanjutan
Table Continued

Kabupaten/Kota <i>Regency/City</i>	2015	2016	2017
(1)	(2)	(3)	(4)
Samosir	1 722 000	1 920 000	2 078 400
Serdang Bedagai	1 865 000	2 080 000	2 251 600
Batubara	2 075 000	2 313 625	2 504 499
Padang Lawas Utara	1 799 475	2 006 415	2 171 944
Padang Lawas	1 778 700	1 983 250	2 146 868
Labuhanbatu Selatan	1 870 000	2 085 050	2 300 000
Labuhanbatu Utara	1 865 000	2 080 000	2 251 600
Nias Utara	1 650 000	1 839 750	1 991 500
Nias Barat	-	-	-
Sibolga	1 953 000	2 177 595	2 357 247
Tanjung Balai	1 835 000	2 046 025	2 214 822
Pematangsiantar	1 626 000	1 813 000	1 963 000
Tebing Tinggi	1 650 000	1 839 750	1 991 529
Medan	2 037 000	2 271 255	2 528 815
Binjai	1 700 000	1 895 500	2 051 879
Padangsidempuan	1 728 500	1 927 500	2 100 000
Gunungsitoli	1 692 500	1 887 138	2 042 827
Sumatera Utara	1 625 000	1 811 875	1 961 355

Sumber / Source : Dinas Tenaga Kerja dan Transmigrasi Provinsi Sumatera Utara /
Manpower and Transmigration Office of Sumatera Utara Province

Apendiks

Appendix

A



<https://labuhanbatukab.go.id>

Apendiks 1
Timbangan, Takaran dan Ukuran Metrik
Weights, Measures, and Metric System

Nilai <i>Equivalent</i>	Nama <i>Name</i>	Simbol <i>Symbol</i>	
(1)	(2)	(3)	
A. Ukuran Panjang/ Linear Measure			
10000	meter/ <i>metres</i>	Kilometer/ <i>kilometre</i>	km
100	meter/ <i>metres</i>	Hektometer/ <i>hectometre</i>	hm
10	meter/ <i>metres</i>	Dekameter/ <i>decametre</i>	dam
1	meter/ <i>metres</i>	Meter/ <i>metre</i>	m
0,1	meter/ <i>metres</i>	Desimeter/ <i>decimetre</i>	dm
0,01	meter/ <i>metres</i>	Centimeter/ <i>centimetre</i>	cm
0,001	meter/ <i>meters</i>	Milimeter/ <i>millimetre</i>	mm
0,0001	meter/ <i>metres</i>	Mikron/ <i>micron</i>	u
B. Ukuran Luas/ Surface Measure			
1000000	Meter Persegi <i>square metres</i>	Kilometer Persegi <i>square kilometre</i>	km ²
10000	Meter Persegi <i>square metres</i>	Hektometer Persegi <i>square hectometre or hectare</i>	hm ² atau ha
100	Meter Persegi <i>square metres</i>	Dekameter Persegi <i>square decametre or are</i>	dam ² atau a
1	Meter Persegi <i>square metres</i>	Meter Persegi <i>square metre</i>	m ²
0,01	Meter Persegi <i>square metres</i>	Decimeter Persegi <i>square decimetre</i>	dm ²
0,0001	Meter Persegi <i>square metres</i>	Centimeter Persegi <i>square centimetre</i>	cm ²
0,000001	Meter Persegi <i>square metres</i>	Milimeter Persegi <i>square millimetre</i>	mm ²

Apendiks 1 : Lanjutan*Continued*

	Nilai Equivalent	Nama Name	Simbol Symbol
	(1)	(2)	(3)
C. Ukuran / Measure or Capacity			
1	Meter Kubik atau 1000 Liter/ <i>cubic metres or 1000 litres</i>	Meter Kubik atau Kiloliter/ <i>cubic metre or kilolitre</i>	m ³ atau kl
0,1	Meter Kubik atau 100 Liter/ <i>cubic metre or 100 litres</i>	Hektoliter <i>hectolitre</i>	hl
0,01	Meter Kubik atau 10 Liter/ <i>cubic metre or 10 litres</i>	Dekaliter <i>decalitre</i>	dal
0,001	Meter Kubik atau 1 Liter/ <i>cubic metre or 1 litre</i>	Desimeter Kubik (Liter) <i>cubic decimetre or litre</i>	dm ³ atau l
0,1	Desimeter Kubik atau 0,1Liter/ <i>cubic decimetre or 0,1 litre</i>	Desiliter <i>decilitre</i>	dl
0,01	Desimeter Kubik atau 0,01 Liter/ <i>cubic decimeter or 0,01 litre</i>	Centiliter <i>centilitre</i>	cl
0,001	Desimeter Kubik atau 0,001 Liter <i>cubic decimetre or 0,001 litre</i>	Mililiter atau Centimeter Kubik/ <i>millilitre or cubic centimetre</i>	ml atau cm ³ /cc
0,000001	Desimeter Kubik atau 0,000001 Liter <i>cubic decimetre or 0,000001 litre</i>	Milimeter Kubik <i>Cubic millimetre</i>	mm ³

Apendiks 1 : Lanjutan
Continued

Nilai Equivalent	Nama Name	Simbol Symbol
(1)	(2)	(3)

D. Timbangan/ Weight Measures

1000	Kilogram	Ton	t (m.t)
100	Kilogram	Quintal	q
1	Kilogram	Kilogram	kg
0,1	Kilogram	Hektogram	hg
0,01	Kilogram	Decagram	dag
0,001	Kilogram	Gram	g
0,1	Gram	Decigram	dg
0,01	Gram	Centigram	cg
0,001	Gram	Miligram	mg
200	Gram	Metric carat	kt

Apendiks 2
Timbangan, Takaran dan Ukuran
Termasuk Jenis Lain Dari Sistem Metrik
Non Weights, Measures, and Metric System

Negara Asal Country	Ukuran Sistem Metrix dinilai dalam bentuk ukuran jenis lain <i>Metric Units Converted into Foreign Measures</i>		
(1)	(2)		
A. Ukuran Panjang/ Linear Measure			
Inggris dan Amerika Serikat	1 km	=	0,62137 Mile
<i>Great Britain and USA</i>	1 m	=	0,00497 Furlong
	1 m	=	1,0936 yard
	1 m	=	3,2808 feet
	1 m	=	39,37 inches
	1 m	=	0,135 geogr mile
	1 m	=	0,541 sea mile
Indonesia	1 km	=	0,6636 java paal
<i>Indonesia</i>	1 m	=	0,2624 Rijnl. Reode
	1 m	=	1,4539 amst.el
	1 sq	=	0,3681 sq.mile
B. Ukuran Luas/ Surface Measures			
Inggris dan Amerika Serikat	1 k	=	2,4711 acres
<i>Great Britain and USA</i>	1 sq m	=	1,19536 yard
	1 sq m	=	10,76365 sq feet
	1 sq cm	=	0,15498 sq inch
Indonesia	1 sq km	=	140,9147 bahu
<i>Indonesia</i>	1 sq km	=	70,45735 sq Rijnl. rode
C. Ukuran Isi/ Measures of Capacity			
Inggris dan Amerika Serikat	1 cu m	=	0,353 reg ton
<i>Great Britain and USA</i>	1 cu m	=	1,307947 cu yard
	1 cu m	=	6,2897 barrel

Apendiks 2 : Lanjutan
Continued

Negara Asal Country	Ukuran Sistem Metrix dinilai dalam bentuk ukuran jenis lain <i>Metric Units Converted into Foreign Measures</i>		
(1)	(2)		
	1 cu m	=	27,497 Imp.bushel
	1 cu m	=	28,377 US bushel
	1 cu m	=	35,31338 cup.feet
Indonesia/ <i>Indonesia</i>	1 liter	=	0,2199 Imp. Gallon
	1 liter	=	0,2645 US gallon
	1 liter	=	0,1166 gantang
D. Timbangan/ Weight Measures			
Inggris dan Amerika Serikat <i>Great Britain and USA</i>	1 long ton (= 20 cwt)	=	22401 b
		=	1016,04 kg
	1 short ton (=2000 lb)	=	907,18 kg
	1 hundredweight (cwt)	=	50,8 kg
	1 cental (= 100 lb)	=	45,36 kg
	1 pound avoirdupois (=1lb)	=	453,6 g
		=	16 ounces av
		=	(= 7000 grains)
	1 ounce avoirdupois (oz)	=	28,35 g
	1 pound troy (= 12 oz troy)	=	373,24 g
	1 kg	=	20239 Amst.pound
	1 kg	=	25.9061 thail
		=	(opium)
	1 kg	=	81.4877 thail (gold)
	1 kg	=	1878.0488 carat
		=	(diamond)

Apendiks 3
Daftar Nama dan Jabatan Di Lingkungan
Pemerintah Kabupaten Labuhanbatu
Name and Profession of High Rank Officer
2017

Jabatan <i>Profession</i>	Nama Pejabat <i>Name of Officer</i>
(1)	(2)
I. UNSUR PIMPINAN KABUPATEN LABUHANBATU	
1. Bupati Labuhanbatu	H. Pangonal Harahap, SE, M.Si
2. Wakil Bupati Labuhanbatu	H. Andi Suhaimi Dalimunthe, ST, MT
3. Komandan Distrik Militer 0209/LB	Letkol CZI Denden Sumarlin, SE
4. Kepala Kepolisian Resort Labuhanbatu	AKBP Frido Situmorang
5. Kepala Kejaksaan Negeri Rantauprapat	Hermon Dekristo, SH, MH
6. Ketua Pengadilan Negeri Rantauprapat	Dominggus Silaban, SH, MH
7. Ketua DPRD Kabupaten Labuhanbatu	Dahlan Bukhari
II. SEKRETARIAT DAERAH KABUPATEN LABUHANBATU	
8. Sekda Kabupaten Labuhanbatu	Ahmad Muflih, SH
9. Asisten Pemerintahan dan Sosial	Nasrullah, SH, M.AP
10. Asisten Ekbang & Kessos	Ir. Hasan Heri (Plt)
11. Asisten Administrasi Umum	Amru, SE
12. Kabag. Adm. Pemerintahan	Abdul Syarif, SH
13. Kabag. Hukum	Siti Hafsa Silalahi, SH
14. Kabag. Adm. Protokol	Supardi Sitohang, SE
15. Kabag. Perekonomian	Gargaran Siregar, SE, M.Si

Apendiks 3 : Lanjutan

Continued

Jabatan Profession	Nama Pejabat Name of Officer
(1)	(2)
16. Kabag. Adm. Pembangunan	Ir. Hasan Heri
17. Kabag. Ortala	Nelson Muhammad Bangun, ST
18. Kabag. Umum	Drs. Ikhwan Harahap, MM
19. Kabag Adm. Kesra	Bangun Siregar, S.Pd
20. Kabag Keuangan & Perlengkapan	Drs. Zulkarnain Siregar, MM
III. KEPALA BADAN, DINAS DAN DEPARTEMEN	
22. Inspektur Kabupaten Labuhanbatu	Zainuddin Harahap, SH, MM (Plt)
23. Kadis Pendidikan	Sarimpunan, M.Pd
24. Kadis Kesehatan	Tinur Bulan, SKM, M.Kes
25. Kadis Pekerjaan Umum & Penataan Ruang	Khairul Pakhri Siregar (Plt)
26. Kadis Perumahan Rakyat & Pemukiman	Hendriko Maruli Tua Siregar
27. Kepala Satuan Polisi Pamong Praja	Aminulla Haris, SH
28. Kadis Sosial	Sofyan Effendy Harahap, SP
29. Kadis Tenaga Kerja	Elpin Riswan, SE
30. Kadis Pemberdayaan Perempuan dan Perlindungan Anak	H. Panusunan, S.Pd
31. Kadis Pangan	Syarifuddin, SP
32. Kadis Lingkungan Hidup	Kamal Ilham, SKM
33. Kadis Kependudukan dan Catatan Sipil	Drs. Edy Gani Ginting
34. Kadis Pemberdayaan Masyarakat Desa	Zaid Harahap, S.Sos
35. Kadis Perhubungan	Tuahta Ramajaya Saragih, AP, M.Si
36. Kadis Komunikasi dan Informatika	Muhammad Ihsan Harahap, ST

Apendiks 3 : Lanjutan*Continued*

Jabatan Profession	Nama Pejabat Name of Officer
(1)	(2)
37. Kadis Koperasi dan UKM	Drs. Taufik Siregar
38. Kadis Penanaman Modal dan Pelayanan	Pahuruman Daulay, SP, M.Si (Plt)
39. Kadis Kepemudaan dan Olahraga	Ade Huzaini, SE
40. Kadis Perpustakaan dan Kearsipan	Ir. Leo Sunarta, M.MA
41. Kadis Kelautan dan Perikanan	Ir. Jumingan
42. Kadis Peternakan	Ir. Binner (Plt)
43. Kadis Pertanian	Agus Salim Ritonga, SP
44. Kadis Pengendalian Penduduk dan KB	Lidiyawati Harahap, S.Psi
45. Kadis Perdagangan	Patindoan Situmorang, SE
46. Kadis Pertanahan	Ir. Adlin Tanjung
47. Kaban Kepegawaian, Pendidikan, Pelatihan	Drs. Zainuddin Siregar
48. Kaban Pengelola Keuangan & Aset Daerah	Indra Sila, S.Sos
49. Kaban Pendapatan Daerah	Tomi Harahap, S.Sos, M.AP
50. Kaban Penelitian dan Pengembangan	Hobol Zulkifli Rangkuti, S.Sos
51. Kaban Perencanaan & Pmbangunan Daerah	Muhammad Ridwan Rambay
52. Kaban Penanggulangan Bencana Daerah	H. Sofyan Hasibuan, SE
53. Sekretaris DPRD	Syahrul Harahap

Apendiks 3 : Lanjutan
Continued

Jabatan Profession	Nama Pejabat Name of Officer
(1)	(2)
54. Kepala Kantor Kementerian Agama	-
55. Ketua Pengadilan Agama	-
56. Kepala Badan Pusat Statistik	Ir. Gloria Ebenhaezer, M.Si
57. Kepala PT. KAI Rantauprapat	-
58. Direktur PDAM Tirta Bina	-
59. Kepala Lembaga Pemasarakatan	I Made Darmajaya, BC.IP, S.Sos, SH, MM
60. Kepala Kantor Pertanahan	Saut G. Tampubolon, SH., MH

Apendiks 4
Daftar Nama dan Tempat Tugas Camat Se Kabupaten Labuhanbatu
Head of District Name in Labuhanbatu Regency by duty place
2017

Kecamatan <i>District</i>	Ibukota Kecamatan <i>Capital of District</i>	Camat <i>Head of District</i>
(1)	(2)	(3)
050 Bilah Hulu	Aek Nabara	Hasanuddin Ritonga, SE
070 Pangkatan	Pangkatan	Chairuddin Nasution, S.Sos
080 Bilah Barat	J a n j i	Nunggang Siregar, SE
130 Bilah Hilir	Negeri Lama	Bonaran Tambunan, S.IP
140 Panai Hulu	Tj. Sarang Elang	Muslih, SE
150 Panai Tengah	Labuhanbilik	H. Agustiar
160 Panai Hilir	Sei Berombang	Marasaman, SE
210 Rantau Selatan	Bakaranbatu	Hardiyanto, S.STP, M.AP
220 Rantau Utara	Rantauprapat	Andrea Nuzul Manik, S.STP

Apendiks 5

Daftar Anggota Dewan Perwakilan Rakyat Kabupaten Labuhanbatu

Regency Parliament Members of Labuhanbatu

2016

Jabatan/ Occupation	Nama/ Name	Partai Politik Yang Diwakili/ Represent
(1)	(2)	(3)
Ketua/ <i>Chairman</i>	1. Dahlan Bukhari	PDIP
Wakil Ketua <i>Vice Chairman</i>	2. Suriana	Partai Demokrat
	3. Hj. Maika Riyanti Siregar, SH	Partai Golkar
	4. Gunawan Hutabarat, ST	Partai Hanura
Anggota/ <i>Members</i>	5. Militer Sinaga	PDIP
	6. Abd Rahman Haiky	PDIP
	7. Ahmad Saipul Sirait	PBB
	8. Parsono	PDIP
	9. Suparji, SE	PDIP
	10. Ir. Maramunte	PBB
	11. Mara Abidin Hasibuan	PDIP
	12. Irham	Partai Demokrat
	13. Hj. T. Meliana, S.Psi, M.Sp	Partai Demokrat
	14. Eka Purnama Sari, S.ST	Partai Demokrat
	15. Akhyar P Simbolon, SE	Partai Demokrat
	16. Kamaluddin Rambe	Partai Demokrat
	17. Hj. Ellya Rosa Siregar, S.Pd	Partai Golkar
	18. Hj. Nurmaya Shofa Tanjung	Partai Golkar
	19. Truly Simanjuntak, S.MIP	Partai Golkar
	20. David Siregar	Partai Golkar
	21. Hj. Juraidah Harahap, A.Md	Partai Hanura
	22. H. Burhanuddin Harahap	Partai Hanura

Apendiks 5 : Lanjutan*Continued*

Jabatan/ Occupation	Nama/ Name	Partai Politik Yang Diwakili/ Represent
(1)	(2)	(3)
<i>Anggota/ Members</i>	23. Saurina R Pangaribuan	Partai Hanura
	24. Nurjannah Ritonga	Partai Hanura
	25. Muniruddin, S.Ag	PPP
	26. H. Ilham, S.Pd	PPP
	27. Hj. Siti Rohaiyah	PPP
	28. Azmain, SP	PPP
	29. Hj. Siti Raudoh	PPP
	30. Abdul Karim Hasibuan, SH	Partai Gerindra
	31. Dipatopan, SE	Partai Gerindra
	32. Budiono	Partai Gerindra
	33. H. Abdul Roni Harahap	Partai Gerindra
	34. Ilham Pohan	PKB
	35. Osman Naibaho, SE	PKPI
	36. Sri Indra Jaya	Partai Nasdem
	37. Marisi Uleses Hasibuan, SH	PKB
	38. H. M. Arsyad Rangkuti	Partai Nasdem
	39. Ema Wibasari Pasaribu	PKB
	40. Arjan Priadi, A.Md.Per	Partai Nasdem
	41. Daniel Saud Parlindungan Tambunan	PKPI
	42. Ir. Manor Ritonga	PAN
	43. Ahmad Jais	PAN
44. Herlina Hasibuan	PAN	
45. Drs. Zulham Irianto	PAN	

Apendiks 6**Daftar Nama Personil Badan Pusat Statistik Kabupaten Labuhanbatu***Central Board of Statistics Members of Labuhanbatu Regency***2017**

Nama Name	Jabatan Occupation	Gol Rank	NIP Reg. No.	Tempat Tugas Place of Duty
(1)	(2)	(3)	(4)	(5)
1. Ir. G. Ebenhaezer, M.Si	Kepala Kantor	IV/b	195910221983021001	Rantauprapat
2. Ronal Regen Lubis, S.Si	Kasubbag TU	III/c	198004192009021004	Rantauprapat
3. Shaphar, SST	Kasi Stat. Sosial	IV/a	197403071994011001	Rantauprapat
4. Iswan S Batubara, SE	Kasi Stat. Distribusi	III/d	197108281994011001	Rantauprapat
5. Hendra P Tondang, SST, M.M	Kasi Nerwilis	III/c	198705272003121004	Rantauprapat
6. Ervin Noderius Bunawolo, SST, M.Si	Kasi IPDS	IV/a	198005162009021006	Rantauprapat
7. Pandapotan Paulus Simbolon, S.Si, M.Si	Kasi Stat. Produksi	IV/a	197001262002121004	Rantauprapat
8. Eva Leni Hasibuan	Staf Tata Usaha	II/d	197811022003122003	Rantauprapat
9. Helen Monika Sinaga	Staf Tata Usaha	II/d	198403272006042018	Rantauprapat
10. Afnisyah Taurisna, S.Kom	Staf Tata Usaha	III/b	198704252011012014	Rantauprapat
11. Sartika Ekawati	Staf Stat. Sosial	II/d	197709112006042026	Rantauprapat
12. Maralobi Dalimunte	Staf Stat. Sosial	III/d	196009191982032001	Rantauprapat
13. Zefri Bastanta, SST	Staf Stat. Sosial	III/d	198303122006021002	Rantauprapat
14. Novilya Limayani, SST	Staf Stat. Distribusi	III/b	198911232013112001	Rantauprapat

Apendiks 6 : Lanjutan*Continued*

Nama <i>Name</i>	Jabatan <i>Occupation</i>	Gol <i>Rank</i>	NIP <i>Reg. No.</i>	Tempat Tugas <i>Place of Duty</i>
(1)	(2)	(3)	(4)	(5)
15. Zul Adha	Staf Nerwilis	II/b	198110082006041005	Rantauprapat
16. Royana Simanjuntak	Staf Nerwilis	II/c	197709112006042026	Rantauprapat
17. Muhammad Iqbal Nst, SST	Staf Nerwilis	III/c	198703092009121003	Rantauprapat
18. Irwan Effendy	Staf Stat. Produksi	III/b	196011011983021001	Rantauprapat
19. Jhonatan Ade Suranta Mendrofa, SST	Staf Stat. Produksi	III/a	199308182016021001	Rantauprapat
20. Neila Soraya, SST	Staf IPDS	III/b	198911222012112001	Rantauprapat
21. Hartini	KSK	III/b	196509081986032002	Bilah Hulu
22. Aulia Rahman	KSK	II/c	197909202007101002	Bilah Barat
23. Susi Mustika Sari	KSK	II/d	198301212009012006	Rantau Selatan
24. Ahmad Kamel Tanjung	KSK	III/a	197612211998031003	Bilah Hilir
25. Budi Sapitra	KSK	III/a	198108232005021001	Panai Hulu
26. Ahmad Safii Harahap	KSK	III/b	196911301991011001	Panai Hilir
27. Zulkifli	KSK	II/c	198006292007011001	Rantau Utara
28. H. Sahman Siregar	KSK	III/d	196009081983021003	Sungai Kanan
29. Firman Martua Siregar, A.Md	KSK	III/a	198706032009021002	Panai Tengah

DATA

MENCERDASKAN BANGSA

Enlighten The Nation



*BADAN PUSAT STATISTIK
KABUPATEN LABUHANBATU*

BPS - Statistics of Labuhanbatu Regency

Jalan Flamboyan No. 3 – Komplek Kantor Bupati, Rantauprapat

Telp./Fax. (0624)21207 – Email : bps1207@bps.go.id

Website : <https://labuhanbatukab.bps.go.id>

