

KABUPATEN

# TOBA SAMOSIR DALAM ANGKA

*(Toba Samosir Regency in Figures)*

# 2018



**BADAN PUSAT STATISTIK  
KABUPATEN TOBA SAMOSIR**

*Statistics of Toba Samosir Regency*

KABUPATEN

# TOBA SAMOSIR DALAM ANGKA

*(Toba Samosir Regency in Figures)*

# 2018



# **KABUPATEN TOBA SAMOSIR DALAM ANGKA**

## ***TOBA SAMOSIR REGENCY IN FIGURES***

### **2018**

**ISSN:** 2461.0038

**No. Publikasi/Publication Number:** 12060.1804

**Katalog/Catalog:** 1102001.1206

**Ukuran Buku/Book Size:** 14,8 cm x 21 cm

**Jumlah Halaman/Number of Pages:** lii + 457 halaman /pages

**Naskah/Manuscript:**

Badan Pusat Statistik Kabupaten Toba Samosir

*BPS-Statistics of Toba Samosir Regency*

**Penyunting/ Editor:**

Badan Pusat Statistik Kabupaten Toba Samosir

*BPS-Statistics of Toba Samosir Regency*

**Gambar Kover oleh/Cover Designed by:**

Badan Pusat Statistik Kabupaten Toba Samosir

*BPS-Statistics of Toba Samosir Regency*

**Ilustrasi Kover/Cover Illustration:**

Onan Balerong Balige /*Onan Balerong Balige*

**Diterbitkan oleh/Published by:**

© BPS Kabupaten Toba Samosir/*BPS-Statistics of Toba Samosir Regency*

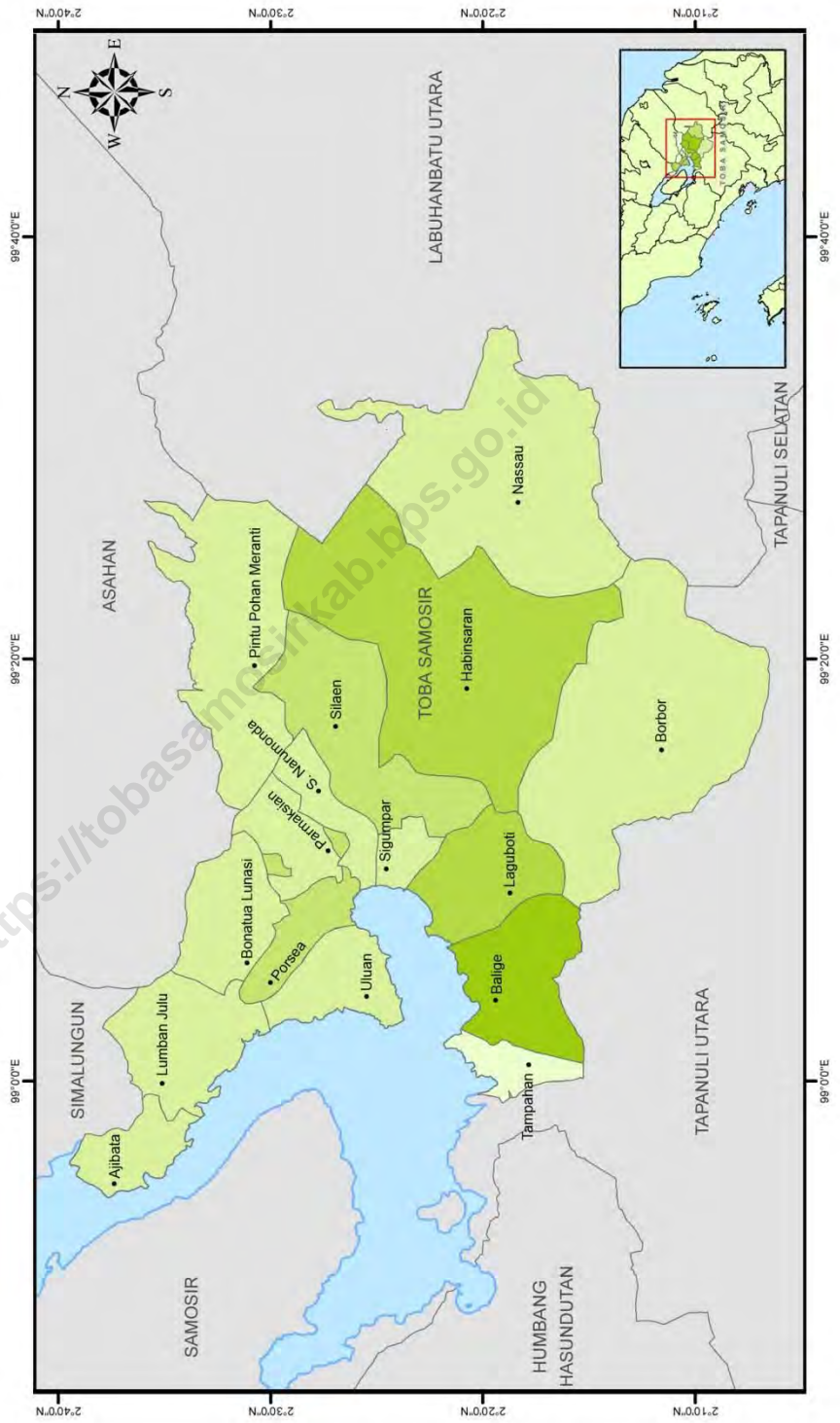
**Dicetak oleh/Printed by:**

CV. Rilis Grafika/ *CV. Rilis Grafika*

**Dilarang mengumumkan, mendistribusikan, mengomunikasikan, dan/atau mengandakan sebagian atau seluruh isi buku ini untuk tujuan komersial tanpa izin tertulis dari Badan Pusat Statistik**

*Prohibited to announce, distribute, communicate, and/or copy part or all of this book for commercial purpose without permission from BPS-Statistics Indonesia*

# PETA WILAYAH KABUPATEN TOBA SAMOSIR





**Kepala BPS Kabupaten Toba Samosir**

***Chief Statistician Of Toba Samosir Regency***



**Drs. Whenlis, M.Si**



## KATA PENGANTAR

Dengan memanjatkan puji syukur kehadirat Tuhan Yang Maha Kuasa, Badan Pusat Statistik (BPS) Kabupaten Toba Samosir telah menyelesaikan buku publikasi **“TOBA SAMOSIR DALAM ANGKA 2018”**. Publikasi ini merupakan lanjutan dari publikasi tahun-tahun sebelumnya yang secara rutin diterbitkan oleh BPS Kabupaten Toba Samosir dalam upaya menyediakan data statistik yang lengkap dan akurat.

Kebutuhan data statistik dari setiap sektor pembangunan semakin dirasakan, hal ini mendorong BPS lebih termotivasi untuk melengkapi dan menyempurnakan data yang disajikan baik kuantitas maupun kualitasnya. Data yang disajikan bersumber dari kegiatan rutin, survei dan sensus yang dilaksanakan oleh BPS Kabupaten Toba Samosir dan juga data sekunder yang berasal dari instansi pemerintah maupun swasta di Kabupaten Toba Samosir.

Ucapan terima kasih juga kami sampaikan kepada Bupati Toba Samosir, Kepala Badan, Dinas, Para Camat, Instansi Pemerintah dan Swasta yang telah memberikan bantuan data dan saran/kritik sehingga publikasi ini dapat terwujud disertai harapan kiranya di masa yang akan datang kerjasama ini dapat ditingkatkan lagi.

Akhirnya saran dan kritik dari pemakai publikasi ini sangat kami harapkan guna penyempurnaan di masa yang akan datang.

Balige, Agustus 2018

Kepala BPS

Kabupaten Toba Samosir



Drs. Whenlis, M.Si



## **PREFACE**

*By blessing to God prayer, BPS-Statistics of Toba Samosir Regency. BPS- Statistics of Toba Samosir Regency have been finished the publication book **"TOBA SAMOSIR IN FIGURES 2018"**. This publication is following up from the publication years before as continually published by BPS-Statistics of Toba Samosir Regency in the effort to prepare the accurate and complete statistics data.*

*Statistics data from all development sector is more needed. The case encouraged BPS-Statistics of Toba Samosir more motivated to complete and perfect data that gives quality and quantity. The data resources are from daily activity, survey and census that had been done by BPS-Statistics of Toba Samosir and also secondary data from government institution and private in Toba Samosir Regency.*

*Speech remarks also we give to the Chief of Toba Samosir, head of office, chief of sub regencies, government institution and private that had given their data and for their suggestion/critic so this book can be published, and we hope that in the future this co-operation can be more increased.*

*At last suggestion and critic from the user of this publication we hope so much to perfect this publication in the future.*

*Balige, August 2018  
Chief Statistician of  
Toba Samosir Regency*



*Drs. Whenlis, M.Si*

## DAFTAR ISI/CONTENTS

	<u>Halaman</u>
	<i>Page</i>
Peta Wilayah Kabupaten Toba Samosir.....	iii
<i>Map of Toba Samosir Regency</i> .....	iii
Kepala BPS Kabupaten Toba Samosir.....	v
<i>Chief Statistician of Toba Samosir Regency</i> .....	v
Kata Pengantar .....	vii
<i>Preface</i> .....	viii
Daftar Isi/ <i>Contents</i> .....	ix
Daftar Tabel/ <i>List of Tables</i> .....	xii
Daftar Gambar/ <i>List of Figures</i> .....	xlviii
Penjelasan Umum/ <i>Explanatory Notes</i>	lii
1. Geografi dan Iklim/ <i>Geography cal and Climate</i> .....	1
1.1 Lokasi dan Keadaan Geografis/ <i>Location and Geography</i> .....	14
1.2 Iklim/ <i>Climate</i> .....	21
2. Pemerintahan/ <i>Government</i>	25
2.1 Pemerintahan/ <i>Government</i> .....	36
2.2 DPRD/ <i>Parliament</i> .....	37
2.3 Pegawai Negeri Sipil/ <i>Civil Servant</i> .....	41
3. Penduduk dan Tenaga Kerja/ <i>Population and Manpower</i> .....	55
3.1 Kependudukan/ <i>Population</i> .....	74
3.2 Tenaga Kerja/ <i>Man Power</i> .....	78
4. Sosial/ <i>Social</i> .....	83
4.1 Pendidikan/ <i>Education</i> .....	116
4.2 Kesehatan/ <i>Healthy</i> .....	153
4.3 Keluarga Berencana/ <i>FamilyPlanning</i> .....	162
4.4 Agama/ <i>Religion</i> .....	167
4.5 Sosial Lainnya/ <i>Others Social</i> .....	169
4.6 Sosial Politic/ <i>Politic Social</i> .....	173

5.	Pertanian/ <i>Agriculture</i> .....	183
5.1	Tanaman Bahan Makanan/ <i>Food crops</i> .....	206
5.2	Perkebunan/ <i>Plantation</i> .....	217
5.3	Peternakan/ <i>Livestock</i> .....	229
5.4	Perikanan/ <i>Fishery</i> .....	235
5.5	Irigasi/ <i>Irigation</i> .....	241
6.	Perindustrian/ <i>Manufacturing Industry</i> .....	243
6.1	Industri Kecil/ <i>Small Manufacturing Industry</i> .....	258
6.2	Air Bersih/ <i>Water</i> .....	260
6.3	Listrik/ <i>Electricity</i> .....	265
7.	Perdagangan/ <i>Trade</i> .....	269
7.1.	Perdagangan/ <i>Trade</i> .....	281
7.2.	Pasar / <i>Market</i> .....	286
7.3.	Penerimaan dan Penyaluran Beras/ <i>Acceptance and Distribution of Rice</i> .....	289
8.	Transportasi dan Pariwisata/ <i>Transportation and Tourism</i> .....	293
8.1	Angkutan Darat/ <i>Land Transportation</i> .....	317
8.2	Angkutan Danau/ <i>Lake Transportation</i> .....	321
8.3	Pariwisata/ <i>Tourism</i> .....	326
8.4	Pos/ <i>Post</i> .....	329
9.	Keuangan Dan Harga-Harga/ <i>Finance and Prices</i>	337
9.1	Keuangan Pemerintah Daerah/ <i>Autonomy Government</i> .....	343
9.2	Pajak Bumi dan Bangunan/ <i>Land and Building</i> .....	351
9.3	Koperasi/ <i>Cooperative</i> .....	354
9.4	Perbankan/ <i>Banking</i> .....	360
10	Pendapatan Regional/ <i>Regional Income</i> .....	367
10.1	PDRB Toba Samosir/ <i>Gross Regional Domestic Product of Toba Samosir</i> .....	385
10.2	PDRB Perkapita/ <i>Perkapita Regional</i> .....	391

11	Perbandingan Antar Kabupaten / Kota / <i>Regency/ Municipal Comparison</i> .....	393
	Lampiran/ <i>Appendix</i> .....	411

<https://tobasamosirkab.bps.go.id>

## DAFTAR TABEL/LIST OF TABLES

	<u>Halaman</u> <i>Page</i>
<u>Tabel</u> : 1.1.1. <i>Table</i> Letak Geografis, Topografi dan Wilayah Administrasi Kabupaten Toba Samosir <i>Geography Location, Topography and Administration Area of Toba Samosir Regency</i> 2017 .....	14
<u>Tabel</u> : 1.1.2. <i>Table</i> Jarak dari Kota Kecamatan ke Ibukota Kabupaten Toba Samosir <i>The Distance From Subdistrict City to Regency City in Toba Samosir</i> 2017 (Km).....	15
<u>Tabel</u> : 1.1.3. <i>Table</i> Jarak dari Kota ke Kota di Wilayah Kabupaten Toba Samosir <i>The Distance From City to City in Toba Samosir</i> 2017 (Km).....	16
<u>Tabel</u> : 1.1.4. <i>Table</i> Luas Wilayah dan Rasio Terhadap Total Menurut Kecamatan <i>Area and Ratio on Total by Subdistrict</i> 2017.....	17
<u>Tabel</u> : 1.1.5. <i>Table</i> Letak Geografis Menurut Kecamatan <i>Geographical Location of Subdistrict</i> 2017 .....	18
<u>Tabel</u> : 1.1.6. <i>Table</i> Status Pemilikan Tanah Dirinci Menurut Jenis Hak Menurut Kecamatan <i>Land Possesion by Type and Rights and Subdistrict</i> 2017 .....	19

<u>Tabel</u> : 1.1.7. <i>Table</i>	Jumlah Sertifikat Hak Atas Tanah dan Luas Tanah Menurut Kecamatan <i>Number of Rights on Land Certificate and Area Subdistrict</i> 2015- 2017.....	20
<u>Tabel</u> : 1.2.1. <i>Table</i>	Rata – Rata Jumlah Curah Hujan dan Hari Hujan Menurut Bulan di Kabupaten Toba Samosir <i>Average of Precipitation and Rainy Days by Month in Toba Samosir Regency</i> 2017.....	21
<u>Tabel</u> : 1.2.2. <i>Table</i>	Jumlah Curah Hujan dan Hari Hujan Menurut Bulan di Kabupaten Toba Samosir di Kecamatan Balige <i>Number of Precipitation and Rainy Days by Month in in Balige Subdistrict</i> 2017.....	22
<u>Tabel</u> : 1.2.3. <i>Table</i>	Jumlah Curah Hujan dan Hari Hujan Menurut Bulan di Kabupaten Toba Samosir di Kecamatan Lumban Julu <i>Number of Precipitation and Rainy Days by Month in in Lumban Julu Subdistrict</i> 2017.....	23
<u>Tabel</u> : 1.2.4. <i>Table</i>	Jumlah Curah Hujan dan Hari Hujan Menurut Bulan di Kabupaten Toba Samosir di Kecamatan Sigumpar <i>Number of Precipitation and Rainy Days by Month in in Sigumpar Subdistrict</i> 2017.....	24

<u>Tabel</u> : 2.1.1.	Jumlah Desa/Kelurahan Dirinci Menurut Kecamatan	
<i>Table</i>	<i>Number of Village/Administrative Units by Subdistrict</i>	
	2017 .....	36
<u>Tabel</u> : 2.2.1.	Jumlah Anggota Dewan Perwakilan Rakyat daerah (DPRD) Kabupaten Toba Samosir Menurut Partai	
<i>Table</i>	<i>Number of Parliament of Toba Samosir Regency by Party</i>	
	2017 .....	37
<u>Tabel</u> : 2.2.2.	Jumlah Anggota DPRD Menurut Fraksi	
<i>Table</i>	<i>Number of Regency Parliament Member by Fraction</i>	
	2017.....	38
<u>Tabel</u> : 2.2.3.	Jumlah Keputusan DPRD Menurut Jenis Keputusan	
<i>Table</i>	<i>Number of Regency Parliament Decree by Type</i>	
	2014-2017 .....	39
<u>Tabel</u> : 2.2.4.	Kegiatan DPRD Kabupaten Toba Samosir	
<i>Table</i>	<i>Activity of Toba Samosir Regency Parliament</i>	
	2014-2017 .....	40
<u>Tabel</u> : 2.3.1.	Jumlah Pegawai Negeri Sipil (PNS/CPNS) dan Pegawai BUMN/BUMD Menurut Unit Kerja dan Jenis Kelamin	
<i>Table</i>	<i>Number of Civil Servant and State/ Local Enterprise Servant by Unit and Type of Sex</i>	
	2017.....	41

<u>Tabel</u> : 2.3.2. <i>Table</i>	Jumlah Pegawai Negeri Sipil (PNS/CPNS) dan Pegawai BUMN/BUMD Menurut Unit Kerja dan Golongan <i>Number of Civil Servant and State/ Local Enterprise Servant by Unit and Groups 2017.....</i>	46
<u>Tabel</u> : 2.3.3. <i>Table</i>	Jumlah Pegawai Negeri Sipil (PNS/CPNS) dan Pegawai BUMN/BUMD Menurut Unit Kerja dan Tingkat Pendidikan <i>Number of Civil Servant and State/ Local Enterprise Servant by Unit and Education Level 2017 .....</i>	50
<u>Tabel</u> : 3.1.1. <i>Table</i>	Luas Wilayah, Jumlah Rumah Tangga, Penduduk dan Kepadatan Penduduk Menurut Kecamatan <i>Total Area, Number of Household, Population and Population Density by Subdistrict 2017 .....</i>	74
<u>Tabel</u> : 3.1.2. <i>Table</i>	Jumlah Penduduk Menurut Kelompok Umur <i>Number of Population by Age Group 2017 .....</i>	75
<u>Tabel</u> : 3.1.3. <i>Table</i>	Jumlah Penduduk Menurut Kecamatan dan Jenis Kelamin <i>Number of Population by Subdistrict and Sex 2017.....</i>	76
<u>Tabel</u> : 3.1.4. <i>Table</i>	Jumlah dan Persentase Penduduk Miskin <i>Number and Percentage of People Under Poverty Line 2004-2017 .....</i>	77



<u>Tabel</u> : 3.2.1. <i>Table</i>	Jumlah Lowongan Kerja yang Terdaftar, Belum dan Sudah Dipenuhi Menurut Lapangan Usaha dan Jenis Kelamin <i>The Total of Opening Work That Registered Hasn't and Has Been Fulfill According Opportunities for Business and Kind of Gender in 2017</i> .....	78
<u>Tabel</u> : 3.2.2. <i>Table</i>	Jumlah Pencari Kerja yang Terdaftar Menurut Tingkat Pendidikan dan Jenis Kelamin <i>Number of Registered Placed Job Seekers by Education Level and Sex</i> 2017 .....	81
<u>Tabel</u> : 4.1.1. <i>Table</i>	Jumlah Sekolah, Guru dan Murid Menurut Tingkat Pendidikan <i>Number of Schools, Teachers and Students by Education Level</i> 2016/2017-2017/2018 .....	116
<u>Tabel</u> : 4.1.2. <i>Table</i>	Jumlah Sekolah Menurut Tingkat Pendidikan dan Kecamatan <i>Number of Schools by Education Level and Subdistrict</i> 2017/2018.....	117
<u>Tabel</u> : 4.1.3. <i>Table</i>	Jumlah Murid Menurut Tingkat Pendidikan dan Kecamatan <i>Number of Students by Education Level and Subdistrict</i> 2017/2018.....	118

<u>Tabel</u> : 4.1.4.	Jumlah Guru Menurut Tingkat Pendidikan dan Kecamatan	
<i>Table</i>	<i>Number of Teachers by Education Level and Subdistrict</i>	
	2017/2018.....	119
<u>Tabel</u> : 4.1.5.	Jumlah PAUD, Guru, dan Murid PAUD Menurut Kecamatan	
<i>Table</i>	<i>Number of PAUD, Teachers and PAUD by Subdistrict</i>	
	2017/2018.....	120
<u>Tabel</u> : 4.1.6.	Jumlah Taman Kanak-kanak, Guru, dan Murid Taman kanak-kanak (TK) Menurut Kecamatan	
<i>Table</i>	<i>Number of Kindergartens Schools, Teachers and Kindergartens by Subdistrict</i>	
	2017/2018.....	121
<u>Tabel</u> : 4.1.7.	Jumlah Sekolah Dasar, Guru, dan Murid Sekolah dasar (SD), Madrasah Ibtidaiyah Menurut Lembaga dan Kecamatan	
<i>Table</i>	<i>Number of Scgools, Teachers, and Student of Primary School by Subdistrict</i>	
	2017/2018.....	122
<u>Tabel</u> : 4.1.8.	Jumlah PAUD Menurut Lembaga dan Kecamatan	
<i>Table</i>	<i>Number of PAUD by Institution and Subdistrict</i>	
	2017/2018.....	123
<u>Tabel</u> : 4.1.9.	Jumlah Sekolah Dasar (SD) Menurut Lembaga dan Kecamatan	
<i>Table</i>	<i>Number of Primary School by Institution and Subdistrict</i>	
	2017/2018.....	124

<u>Tabel</u> : 4.1.10.	Jumlah Kasek/Guru PAUD Menurut Kecamatan dan Ijazah Tertinggi	
<i>Table</i>	<i>Number of Teachers PAUD According Subdistrict and The Highest Diploma in 2017/2018.....</i>	125
<u>Tabel</u> : 4.1.11.	Jumlah Kasek/Guru SD/MI/SLB Menurut Kecamatan dan Ijazah Tertinggi	
<i>Table</i>	<i>Number of Primary School Teachers According Subdistrict and The Highest Diploma in 2017/2018.....</i>	126
<u>Tabel</u> : 4.1.12.	Jumlah Murid SD Menurut Kecamatan dan Lembaga	
<i>Table</i>	<i>Number of Students in Primary School by Subdistrict and Institution 2017/2018.....</i>	127
<u>Tabel</u> : 4.1.13.	Rasio Murid PAUD terhadap Sekolah dan Guru	
<i>Table</i>	<i>Ratio of Pupils in PAUD to Schools and Teacher 2017/2018.....</i>	128
<u>Tabel</u> : 4.1.14.	Rasio Murid SD terhadap Sekolah dan Guru	
<i>Table</i>	<i>Ratio of Pupils in Primary School to Schools and Teacher 2017/2018.....</i>	129
<u>Tabel</u> : 4.1.15.	Jumlah Murid SD Negeri Menurut Kecamatan Dan Kelas	
<i>Table</i>	<i>Number of Students in Non Inpres Public Primary School by Subdistrict and Class 2017/2018.....</i>	130

<u>Tabel</u> : 4.1.16. Jumlah Murid SD Bersubsidi/Swasta Menurut <i>Table</i> Kecamatan dan Kelas <i>Number of Students in Private Primary School by Subdistrict and Class</i> 2017/2018.....	131
<u>Tabel</u> : 4.1.17. Jumlah Murid MI Menurut Kecamatan dan <i>Table</i> Kelas <i>Number of Students in Religious Primary School by Subdistrict and Class</i> 2017/2018.....	132
<u>Tabel</u> : 4.1.18. Jumlah Sekolah, Guru dan Murid SLTP Menurut <i>Table</i> Kecamatan <i>Number of Schools, Teachers and Students in Junior High School by Subdistrict</i> 2017/2018.....	133
<u>Tabel</u> : 4.1.19. Rasio Murid SLTP Terhadap Sekolah dan Guru <i>Table</i> Menurut Kecamatan <i>Number of Schools in Junior High School by Institution and Subdistrict</i> 2017/2018.....	134
<u>Tabel</u> : 4.1.20. Jumlah Sekolah SLTP Menurut Lembaga dan <i>Table</i> Kecamatan <i>Number of Schools in Junior High School by Institution and Subdistrict</i> 2017/2018.....	135
<u>Tabel</u> : 4.1.21. Jumlah Sekolah, Guru dan Murid SMA Menurut <i>Table</i> Kecamatan <i>Number of Schools, Teachers and Students in Senior High School by Subdistrict</i> 2017/2018.....	136

<u>Tabel</u> : 4.1.22.	Rasio Murid SMA Terhadap Sekolah dan guru Menurut Kecamatan <i>Number of Schools in Senior High School by Institution and Subdistrict</i> 2017/2018.....	137
<u>Tabel</u> : 4.1.23.	Jumlah Sekolah SMA Menurut Lembaga dan Kecamatan <i>Number of Schools in Senior High School by Institution and Subdistrict</i> 2017/2018.....	138
<u>Tabel</u> : 4.1.24.	Jumlah Sekolah, Guru dan Murid SMK Menurut Kecamatan <i>Number of Schools, Teachers and Students in Vocational Senior High School by Subdistrict</i> 2017/2018.....	139
<u>Tabel</u> : 4.1.25.	Rasio Murid SMK Terhadap Sekolah dan Guru Menurut Kecamatan <i>Number of Schools, Teachers and Students in Vocational Senior High School by Subdistrict</i> 2017/2018.....	140
<u>Tabel</u> : 4.1.26.	Jumlah Sekolah SMK Menurut Lembaga dan Kecamatan <i>Number of Vocational Senior High School by Institution and Subdistrict</i> 2017/2018.....	141

<u>Tabel</u> : 4.1.27.	Jumlah Mahasiswa, Dosen dan Rasio Mahasiswa Terhadap Dosen di Institut Informatika DELL Program D-3	
<i>Table</i>	<i>Number of Student, Lecturer and Ratio of Student to Lecturer at DELL Informatica Institute 2002/2003-2017/2018.....</i>	142
<u>Tabel</u> : 4.1.28.	Jumlah Mahasiswa, Dosen dan Rasio Mahasiswa Terhadap Dosen di Institut Informatika DELL Program D-4	
<i>Table</i>	<i>Number of Student, Lecturer and Ratio of Student to Lecturer at DELL Informatica Institute 2013/2014-2017/2018.....</i>	143
<u>Tabel</u> : 4.1.29.	Jumlah Mahasiswa, Dosen dan Rasio Mahasiswa Terhadap Dosen di Institut Informatika DELL Program S1	
<i>Table</i>	<i>Number of Student, Lecturer and Ratio of Student to Lecturer at DELL Informatica Institute 2014/2015-2017/2018.....</i>	144
<u>Tabel</u> : 4.1.30.	Jumlah Mahasiswa, Dosen dan Rasio Mahasiswa Terhadap Dosen di Akademi Perawat Arjuna	
<i>Table</i>	<i>Number of Student, Lecturer and Ratio of Student to Lecturer at Arjuna Nurses Academy 2006/2007-2017/2018.....</i>	145

<u>Tabel</u> : 4.1.31.	Jumlah Mahasiswa, Dosen dan Rasio Mahasiswa Terhadap Dosen di Akademi Farmasi Arjuna <i>Number of Student, Lecturer and Ratio of Student to Lecturer at Arjuna Pharmacy Academy</i>	
Table		
	2008/2009 – 2017/2018.....	144
<u>Tabel</u> : 4.1.32.	Jumlah Mahasiswa, Dosen dan Rasio Mahasiswa Terhadap Dosen di Akademi Perawat HKBP <i>Number of Student, Lecturer and Ratio of Student to Lecturer at HKBP Nurses Academy</i>	
Table		
	2006/2007 – 2017/2018.....	147
<u>Tabel</u> : 4.1.33.	Jumlah Mahasiswa, Dosen dan Rasio Mahasiswa Terhadap Dosen di Akademi Diakones HKBP <i>Number of Student, Lecturer and Ratio of Student to Lecturer at HKBP Diakones High School</i>	
Table		
	2006/2007 – 2017/2018.....	148
<u>Tabel</u> : 4.1.34.	Jumlah Mahasiswa, Dosen dan Rasio Mahasiswa Terhadap Dosen di Sekolah Bibelvrouw <i>Number of Student, Lecturer and Ratio of Student to Lecturer at Bibelvrouw School</i>	
Table		
	2006/2007 – 2017/2018.....	149
<u>Tabel</u> : 4.1.35.	Jumlah Mahasiswa, Dosen dan Rasio Mahasiswa Terhadap Dosen di Sekolah Tinggi Theologi Reformed Injili Lumbantor (STTRIL) <i>Number of Student, Lecturer and Ratio of Student to Lecturer at STTRIL School</i>	
Table		
	2014/2015 – 2017/2018.....	150

<u>Tabel</u> : 4.1.36.	Jumlah Perpustakaan Sekolah Menurut Kecamatan	
<i>Table</i>	<i>Number of Schooll Library by Subdistrict</i>	
	2017.....	151
<u>Tabel</u> : 4.1.37.	Jumlah Taman Bacaan Menurut Kecamatan	
<i>Table</i>	<i>Number of Garden Reading by Subdistrict</i>	
	2016-2017.....	152
<u>Tabel</u> : 4.2.1.	Jumlah Fasilitas Kesehatan Menurut Kecamatan	
<i>Table</i>	<i>Number of Health Facilities by Subdistrict</i>	
	2017.....	153
<u>Tabel</u> : 4.2.2.	Jumlah Tenaga Kesehatan Menurut Kecamatan	
<i>Table</i>	<i>Number of Health Workers by Subdistrict</i>	
	2017.....	155
<u>Tabel</u> : 4.2.3.	Jumlah Dokter Menurut Unit Kerja	
<i>Table</i>	<i>Number of Doctor by Unit Worker</i>	
	2017.....	156
<u>Tabel</u> : 4.2.4.	Jumlah Kasus 10 Penyakit Terbanyak di Kabupaten Toba Samosir	
<i>Table</i>	<i>Number of Cases of The 10 Most Diseases in Toba Samosir Regency</i>	
	2017.....	157
<u>Tabel</u> : 4.2.5.	Jumlah Bayi Lahir, bayi berat Badan Lahir Rendah (BBLR), BBLR Dirujuk, dan Bergizi Buruk Menurut Kecamatan	
<i>Table</i>	<i>Number of Births, Babies with Low Births Weights (LBW), Treated LBW, and Malnutrisi Cases by Subdistrict</i>	
	2017.....	158



<u>Tabel</u> : 4.2.6. <i>Table</i>	Jumlah Ibu Hamil, Melakukan Kunjungan K1, Melakukan Kunjungan K4, Kurang Energi Kronis (KEK) dan Mendapat Tablet Zat Besi (Fe) <i>Number of Pregnant Woman, Those with One Visit and Four Visits of Antenatal Case, Chronic Energy Deficiency (CED) and Receiving Iron Supplement</i> 2011-2017.....	159
<u>Tabel</u> : 4.2.7. <i>Table</i>	Jumlah Kasus HIV/AIDS, IMS, DBD, Diare, TB dan Malaria Menurut Kecamatan <i>Number of Cases of HIV/AIDS, Sexually Transmitted Infection, Dengue Fever, Diarhea, Tuberculosis (TB), and Malaria by Subdistrict</i> 2017.....	160
<u>Tabel</u> : 4.2.8. <i>Table</i>	Jumlah Pasangan Usia Subur dan Peserta KB Aktif Menurut Kecamatan <i>Number of Eligible Couple and Family Planning Participants by Subdistrict</i> 2017.....	161
<u>Tabel</u> : 4.3.1. <i>Table</i>	Jumlah Keluarga Menurut Kecamatan dan Klasifikasi Keluarga <i>Number of Household by Subdistrict and Household Clasification</i> 2017.....	162

<u>Tabel</u> : 4.3.2. <i>Table</i>	Jumlah Keluarga Pra Sejahtera/KS I Dirinci Menurut Penyerapan Dana Takesra dan Kecamatan <i>Number of Pra Prosperous/1<sup>st</sup> Prosperous and "Takesra" Found Absorption by Subdistrict</i> 2017.....	163
<u>Tabel</u> : 4.3.3. <i>Table</i>	Jumlah Pasangan Usia Subur, Akseptor Aktif, dan Akseptor Baru Menurut Kecamatan <i>Number of Eligible Couples, Current Users and New Acceptor by Subdistrict</i> 2017.....	164
<u>Tabel</u> : 4.3.4. <i>Table</i>	Jumlah Akseptor Aktif Menurut Kecamatan dan Jenis Alat Kontrasepsi yang Dipakai <i>Number of Current Acceptors by Subdistrict and Type of Contraceptive Used</i> 2017.....	165
<u>Tabel</u> : 4.3.5. <i>Table</i>	Jumlah Akseptor Baru Menurut Kecamatan dan Jenis Alat Kontrasepsi yang Dipakai <i>Number of New Users by Subdistrict and Type of Contraceptive Used</i> 2017.....	166
<u>Tabel</u> : 4.4.1. <i>Table</i>	Jumlah Rumah Ibadah Menurut Kecamatan dan Jenis Rumah Ibadah <i>Number of Worship by Subdistrict and Worship Kind</i> 2017.....	167

<u>Tabel</u> : 4.4.2. <i>Table</i>	Jumlah Umat Beragama Menurut Jenis Kelamin <i>Number of Religion Population by Gender</i> 2017.....	168
<u>Tabel</u> : 4.5.1. <i>Table</i>	Jumlah Akta Kelahiran yang Dikeluarkan Oleh Kantor Catatan Sipil dan Kependudukan Menurut Kecamatan dan Jenis Kelamin <i>Number of Birth That Listed in Civil Noted Office by Subdistrict and Sex</i> 2017.....	169
<u>Tabel</u> : 4.5.2. <i>Table</i>	Jumlah Akta Perkawinan dan Akta Perceraian yang Dikeluarkan Oleh Kantor Catatan Sipil dan Kependudukan Menurut Kecamatan dan Jenis Kelamin <i>Number of Marriage and Divorced Certificate That Listed in Civil Noted Office by Subdistrict and Sex</i> 2017.....	170
<u>Tabel</u> : 4.5.3. <i>Table</i>	Jumlah Kartu Keluarga yang Dikeluarkan Oleh Kantor Catatan Sipil Menurut Kecamatan <i>Number of Family Certificate That Listed in Civil Noted Office by Subdistrict</i> 2017.....	171
<u>Tabel</u> : 4.5.4. <i>Table</i>	Jumlah Kepala Keluarga yang Terdaftar Menurut Kecamatan <i>Number of Head Family That Listed by Subdistrict</i> 2017.....	172

<u>Tabel</u> : 4.6.1. <i>Table</i>	Jumlah Perkara Perdata Yang Masuk dan Diputuskan Oleh Kejaksaan Negeri Balige <i>Number of Civil Case Reported and Solved by State Prosecution of Balige 2017.....</i>	173
<u>Tabel</u> : 4.6.2. <i>Table</i>	Jumlah Perkara Pidana Yang Masuk dan Diputuskan Oleh Kejaksaan Negeri Balige <i>Number of Criminal Case Reported and Solved by State Prosecution of Balige 2017.....</i>	174
<u>Tabel</u> : 4.6.3. <i>Table</i>	Jumlah Perkara Tindak Pidana Korupsi (Tindak Pidan Khusus) Tahap Penuntutan Yang Masuk dan Diputuskan Oleh Kejaksaan Negeri Balige <i>Number of Corruption Case (Special Crime) Phase Prosecution It Was Reported and Solved by State Prosecution of Balige 2017.....</i>	175
<u>Tabel</u> : 4.6.4. <i>Table</i>	Jumlah Perkara Tindak Pidana Korupsi (Tindak Pidan Khusus) Tahap Penyidikan Yang Masuk dan Diputuskan Oleh Kejaksaan Negeri Balige <i>Number of Corruption Case (Special Crime) Phase Investigation It Was Reported and Solved by State Prosecution of Balige 2017.....</i>	176
<u>Tabel</u> : 4.6.5. <i>Table</i>	Jumlah Kendaraan Bermotor Yang Terdaftar di Kabupaten Toba Samosir <i>Number of Registered Vechicles In Toba Samosir Regency 2015- 2017.....</i>	177

<u>Tabel</u> : 4.6.6. <i>Table</i>	Jumlah Kecelakaan Lalu Lintas dan Kerugian di Kabupaten Toba Samosir <i>Number of Traffic Accident and Damage In Toba Samosir Regency</i> 2015- 2017.....	178
<u>Tabel</u> : 4.6.7. <i>Table</i>	Banyaknya Peristiwa Kejahatan/Pelanggaran Yang Dilaporkan dan Diselesaikan Menurut Jenis Kejahatan/Pelanggaran <i>Number of Crime Reported and Solved by Type of Crime 2017.....</i>	179
<u>Tabel</u> : 4.7.1 <i>Table</i>	Jumlah Partai Politik, Organisasi Kemasyarakatan, Organisasi Kepemudaan, Lembaga Swadaya Masyarakat dan Organisasi Profesi Lainnya Yang Terdaftar di Kabupaten Toba Samosir <i>Number of Political Party, Community Organization, Youth Organization, Non Government Organization and Another Proficiency Organization With Registered in Toba Samosir Regency</i> 2015-2017.....	182
<u>Tabel</u> : 5.1.1. <i>Table</i>	Luas Lahan Sawah Menurut Kecamatan dan Jenis Pengairan <i>Area of Wetland by Subdistrict and Type of Irrigation</i> 2017(Ha) .....	206

<u>Tabel</u> : 5.1.2. <i>Table</i>	Luas Lahan Tegal/ Kebun, Ladang/ Huma, dan Lahan yang Sementara Tidak Diusahakan Menurut Kecamatan <i>Area of Dry Field/ Garden, Shifting Cultivation, Land and Temporarily Unused Land by Subdistrict</i> 2017 (Ha) .....	207
<u>Tabel</u> : 5.1.3. <i>Table</i>	Luas Panen dan Produksi Padi Sawah dan Padi Ladang Menurut Kecamatan <i>Harvested Area and Production of Wet and Dry Paddy by Subdistrict</i> 2017.....	208
<u>Tabel</u> : 5.1.4. <i>Table</i>	Luas Panen dan Produksi Padi Sawah Menurut Kecamatan <i>Harvested Area and Production of Wet Paddy by Subdistrict</i> 2017.....	209
<u>Tabel</u> : 5.1.5. <i>Table</i>	Luas Panen dan Produksi Padi Ladang Menurut Kecamatan <i>Harvested Area and Production of Dry Paddy by Subdistrict</i> 2017.....	210
<u>Tabel</u> : 5.1.6. <i>Table</i>	Luas Panen Jagung, Kedelai, Kacang Tanah, Kacang Hijau, Ubi Kayu, Ubi Jalar Menurut Kecamatan <i>Harvested Area of Maize, Soybean, Peanut, Mungbean, Cassava, and Sweet Potato by Subdistrict</i> 2017 (Ha) .....	211
<u>Tabel</u> : 5.1.7. <i>Table</i>	Produksi Jagung, Kedelai, Kacang Tanah, Ubi Jalar, dan Ubi Kayu Menurut Kecamatan <i>Production of Maize, Soybean, Peanut, Mungbean, Cassava, and Sweet Potato by Subdistrict</i> 2017 (Ha).....	212

<u>Tabel</u> : 5.1.8. <i>Table</i>	Produktivitas Jagung, Kedelai, Kacang Tanah, Ubi Jalar, dan Ubi Kayu Menurut Kecamatan <i>Productivity of Maize, Soybean, Peanut, Mungbean, Cassava, and Sweet Potato by Subdistrict</i> 2017 (Ha).....	213
<u>Tabel</u> : 5.1.9. <i>Table</i>	Luas Panen Tanaman Sayuran dan Jenis Sayuran Menurut Kecamatan <i>Harvested Area of Vegetables and Kind of Plant by Subdistrict</i> 2017 (Ha)..	214
<u>Tabel</u> : 5.1.10. <i>Table</i>	Produksi Tanaman Sayuran dan Jenis Sayuran Menurut Kecamatan <i>Production of Vegetables and Kind of Plant by Subdistrict</i> 2017 (Ton).....	215
<u>Tabel</u> : 5.1.11. <i>Table</i>	Produksi Buah - buahan dan Jenis Buah Menurut Kecamatan <i>Production of Fruits and Kind of Fruit by Subdistrict</i> 2017 (Ton) .....	216
<u>Tabel</u> : 5.2.1. <i>Table</i>	Luas Tanaman Perkebunan Rakyat Menurut Jenis Tanaman <i>Planting Area of Smallholders Estates by Type of Plant</i> 2015-2017 (Ha).....	217
<u>Tabel</u> : 5.2.2. <i>Table</i>	Produksi Perkebunan Rakyat Menurut Jenis Tanaman <i>Production of Smallholders Estates by Type of Plant</i> 2015-2017 (Ton)) .....	218

<u>Tabel</u> : 5.2.3. <i>Table</i>	Luas Tanaman Perkebunan Rakyat Menurut Jenis Tanaman <i>Planting Area of Smallholders Estates by Type of Plant 2017.....</i>	219
<u>Tabel</u> : 5.2.4. <i>Table</i>	Luas Tanaman dan Produksi Karet Tanaman Perkebunan Rakyat Menurut Kecamatan <i>Planting Area and Production of Rubber Smallholders Estates by Subdistrict 2017.....</i>	220
<u>Tabel</u> : 5.2.5. <i>Table</i>	Luas Tanaman dan Produksi Kemenyan Tanaman Perkebunan Rakyat Menurut Kecamatan <i>Planting Area and Production of Incense Smallholders Estates by Subdistrict 2017.....</i>	221
<u>Tabel</u> : 5.2.6. <i>Table</i>	Luas Tanaman dan Produksi Kopi Tanaman Perkebunan Rakyat Menurut Kecamatan <i>Planting Area and Production of Coffee Smallholders Estates by Subdistrict 2017.....</i>	222
<u>Tabel</u> : 5.2.7. <i>Table</i>	Luas Tanaman dan Produksi Kelapa Tanaman Perkebunan Rakyat Menurut Kecamatan <i>Planting Area and Production of Coconut Smallholders Estates by Subdistrict 2017.....</i>	223
<u>Tabel</u> : 5.2.8. <i>Table</i>	Luas Tanaman dan Produksi Kulit Manis Tanaman Perkebunan Rakyat Menurut Kecamatan <i>Planting Area and Production of Cassiavera Smallholders Estates by Subdistrict 2017 .....</i>	224



<u>Tabel</u> : 5.2.9. <i>Table</i>	Luas Tanaman dan Produksi Kemiri Tanaman Perkebunan Rakyat Menurut Kecamatan <i>Planting Area and Production of Candle Nut Smallholders Estates by Subdistrict</i>	2017.....	225
<u>Tabel</u> : 5.2.10. <i>Table</i>	Luas Tanaman dan Produksi Kepala Sawit Tanaman Perkebunan Rakyat Menurut Kecamatan <i>Planting Area and Production of Palm Oil Smallholders Estates by Subdistrict</i>	2017.....	226
<u>Tabel</u> : 5.2.11. <i>Table</i>	Luas Tanaman dan Produksi Coklat Tanaman Perkebunan Rakyat Menurut Kecamatan <i>Planting Area and Production of Cocoa Smallholders Estates by Subdistrict</i>	2017.....	227
<u>Tabel</u> : 5.2.12. <i>Table</i>	Luas Tanaman dan Produksi Aren Tanaman Perkebunan Rakyat Menurut Kecamatan <i>Planting Area and Production of Palm Sugar Smallholders Estates by Subdistrict</i>	2017.....	228
<u>Tabel</u> : 5.3.1. <i>Table</i>	Populasi Ternak Besar Menurut Kecamatan dan Jenis Ternak <i>Livestock Population by Subdistrict and Kind</i>	2017 (Ekor/Tail) .....	229
<u>Tabel</u> : 5.3.2. <i>Table</i>	Populasi Ternak Kecil Menurut Kecamatan dan Jenis Ternak <i>Small Cattle Population by Kind</i>	2017 (Ekor/Tail) .....	231
<u>Tabel</u> : 5.3.3. <i>Table</i>	Ternak yang Dipotong Menurut Kecamatan dan Jenis Ternak <i>Slaughtered Livestock by Kind and Subdistrict</i>	2017 (Ekor/Tail) .....	232

<u>Tabel</u> : 5.3.4. <i>Table</i>	Jumlah Ternak Kecil yang Dipotong Menurut Kecamatan <i>Slaughtered Small Cattle Population by Subdistrict</i> 2017 (Ekor/Tail) .....	234
<u>Tabel</u> : 5.4.1. <i>Table</i>	Jumlah Rumah Tangga Perikanan Tangkap Menurut Kecamatan <i>Number of Fish Capture Households by Subdistrict</i> 2017.....	235
<u>Tabel</u> : 5.4.2. <i>Table</i>	Produksi Perikanan Tangkap Menurut Kecamatan dan Subsektor <i>Production of Fish Capture Households by Subdistrict and Subsektor</i> 2017.....	236
<u>Tabel</u> : 5.4.3. <i>Table</i>	Jumlah Rumah Tangga Perikanan Menurut Kecamatan dan Jenis Budidaya <i>Number of Fish Production by Subdistrict and Type of Aqulture</i> 2017 .....	237
<u>Tabel</u> : 5.4.4. <i>Table</i>	Produksi Perikanan Menurut Kecamatan dan Jenis Budidaya <i>Production of Fish Aqulture Households by Subdistrict and Type of Aqulture</i> 2017 (Ton) .....	239
<u>Tabel</u> : 5.5.1. <i>Table</i>	Panjang Irigasi Dirinci Menurut Kecamatan dan Jenis Irigasi di Kabupaten Toba Samosir <i>Irrigation Length by Subdistrict and Irrigation Kind of Toba Samosir Regency</i> 2017 (Ha).....	241

<u>Tabel</u> : 6.1.1. <i>Table</i>	Jumlah Perusahaan/Usaha dan Tenaga Kerja Industri Kecil Menurut Kecamatan dan Kelompok Industri <i>Number of Company/Business and Small Industry Man Power According to District and Industry Group</i> 2017.....	258
<u>Tabel</u> : 6.2.1. <i>Table</i>	Jumlah Desa/Kelurahan yang Dialiri Air Bersih oleh Perusahaan dan Jumlah Pelanggan Menurut Kecamatan <i>Number of Village that Flow Through Waterlading by Company and Total of Customer According to Subdistrict</i> 2017.....	260
<u>Tabel</u> : 6.2.2. <i>Table</i>	Jumlah Pelanggan, Produksi dan Nilai Air bersih (PDAM) Menurut Kategori Pelanggan <i>Number of Customer, Production and Value of Drinking Water by Customer Category</i> 2017.....	261
<u>Tabel</u> : 6.2.3. <i>Table</i>	Jumlah Pelanggan Air bersih (PDAM) yang Disalurkan Menurut Kategori Pelanggan <i>Number of Consumer Drinking Water by Customer Category</i> 2014 - 2017.....	262
<u>Tabel</u> : 6.2.4. <i>Table</i>	Produksi Air bersih (PDAM) yang Disalurkan Menurut Kategori Pelanggan <i>Number of Consumer Drinking Water by Customer Category</i> 2015 – 2017 ( $M^3$ ).....	263

<u>Tabel</u> : 6.2.5. <i>Table</i>	Nilai Air bersih (PDAM) yang Disalurkan Menurut Kategori Pelanggan <i>Number of Consumer Drinking Water by Customer Category</i> 2015 – 2017 (Ribuan Rupiah/ <i>in Thousand Rupiahs</i> ).....	264
<u>Tabel</u> : 6.3.1. <i>Table</i>	Banyaknya Pelanggan Listrik dan Jumlah KVA Tersambung Pada PT. PLN Ranting Balige, Porsea dan Parapat Menurut Kecamatan <i>Number of Customer Electricity and Total of KVA Connected at State Electrical Company of Balige, Porsea and Parapat by Subdistrict</i> 2017.....	265
<u>Tabel</u> : 6.3.2. <i>Table</i>	Banyaknya Tenaga Listrik Yang Diproduksi, Dipakai Sendiri, Susut dan Dijual Pada PT. PLN Ranting Balige dan Porsea <i>Number of Electricity which Produced, Own Consumption, Lost by Distribution and Sold Electricity at The State Electrical Company of Balige and Porsea</i> 2005-2017 (Kwh) .....	266
<u>Tabel</u> : 6.3.3. <i>Table</i>	Banyaknya Pelanggan, Jumlah KVA Tersambung, Jumlah KWH Terjual dan Nilai Penjualan Tenaga Listrik Yang Berasal PT. PLN Ranting Balige dan Porsea Menurut Jenis Jenis Pelanggan dan Tarif <i>Number of Customer, Total KVA Connected, KWH Sold Which From State Electrical Company of Balige and Porsea by Kind of Customer by Tariff</i> 2017.....	267

<u>Tabel</u> : 7.1.1. <i>Table</i>	Jumlah Surat Izin Usaha Perdagangan (SIUP) yang Diterbitkan Menurut Tujuan Permohonan SIUP dan Golongan Usaha <i>Number of Trade Business License Letter That Published by Propose Purpose and Classify Business</i> 2017.....	281
<u>Tabel</u> : 7.1.2. <i>Table</i>	Jumlah Surat Izin Usaha Perdagangan (SIUP) yang Diterbitkan Menurut Kecamatan dan Golongan Usaha <i>Number of Trade Business License Letter that Published by Subdistrict and Classify Business</i> 2017 .....	282
<u>Tabel</u> : 7.1.3. <i>Table</i>	Jumlah Tanda Daftar Perusahaan (TDP) Menurut Badan Hukum Usaha/ <i>Number of Company List Marks by Business Law Board</i> 2017.....	283
<u>Tabel</u> : 7.1.4. <i>Table</i>	Jumlah Perusahaan/Usaha yang Melakukan Tanda Daftar Perusahaan (TDP) Menurut Kecamatan dan Badan Hukum Usaha/ <i>Number Business/Effort That Makes Company List Marks by Subdistrict and Business Law Board</i> 2017.....	284
<u>Tabel</u> : 7.1.5 <i>Table</i>	Jumlah Perusahaan Menurut Bentuk Badan Hukum <i>Number of Establishment by Type of Business Entity</i> 2015 – 2017.....	285

<u>Tabel</u> : 7.2.1 <i>Table</i>	Jumlah Wajib Retribusi Pasar Pada Pekan/Pasar Menurut Wajib Retribusi di Kabupaten Toba Samosir <i>Number of Ought Market Retribution at the Market by Ought Retribution at Toba Samosir Regency</i> 2017.....	286
<u>Tabel</u> : 7.2.2. <i>Table</i>	Nama Pekan/Pasar, Lokasi dan Hari Pekan Menurut Kecamatan di Kabupaten Toba Samosir <i>Name of Market, Location and Market's Daily by Subdistrict at Toba Samosir Regency</i> 2017.....	287
<u>Tabel</u> : 7.2.2. <i>Table</i>	Jumlah Sarana Perdagangan Menurut Jenis Bangunan Usaha <i>Number of Trading Facilities by Type of Business Building 2013-2017.....</i>	288
<u>Tabel</u> : 7.3.1. <i>Table</i>	Penerimaan dan Penyaluran Beras Oleh Sub Dolog Gudang Balige <i>Acceptance and Distribution of Rice by Sub Logistics Warehouse of Balige</i> 2003-2017 (Kg) .....	289
<u>Tabel</u> : 7.3.2. <i>Table</i>	Penerimaan dan Penyaluran Beras di Gudang Bulog Balige Menurut Bulan <i>Acceptance and Distribution of Rice by Sub Logistics Warehouse of Balige by Month</i> 2017 (Kg) .....	290

<u>Tabel</u> : 7.3.3. <i>Table</i>	Penyaluran dan Penjualan Beras Oleh Sub Dolog Gudang Balige Menurut Golongan Konsumen <i>Distribution and Sale of Rice by Sub Logistics Warehouse of Balige by Consumer Classification</i> 2015-2017 (Ton) .....	291
<u>Tabel</u> : 8.1.1. <i>Table</i>	Panjang Jalan Menurut Status <i>Length of Road by Status</i> 2008-2017 (Km) .....	317
<u>Tabel</u> : 8.1.2 <i>Table</i>	Panjang Jalan Kabupaten Menurut Jenis Permukaan, dan Kondisi <i>Road Length of Regency by Type of Surface, and Condition of Road</i> 2015 – 2017 (Km) .....	318
<u>Tabel</u> : 8.1.3 <i>Table</i>	Panjang Jembatan Menurut Status dan Keadaan Jembatan <i>The Length of Bridge According to Satus and Bridge Condition</i> 2017 (Meter) .....	319
<u>Tabel</u> : 8.1.4. <i>Table</i>	Panjang Jalan Kabupaten Menurut Kecamatan <i>Length of Road Regency by Subdistrict</i> 2017 (Km) .....	320
<u>Tabel</u> : 8.2.1. <i>Table</i>	Jumlah Kunjungan Kapal, Penumpang dan Barang Pada Angkutan Danau Menurut Dermaga di Kabupaten Toba Samosir <i>Number of Visiting Ships, Passenger and Cargo at the Lake Transportation by Pier at Toba Samosir Regency 2017.....</i>	321

<u>Tabel</u> : 8.2.2. <i>Table</i>	Jumlah Kunjungan Kapal, Penumpang dan Barang Pada Angkutan Danau Melalui Dermaga Balige Menurut Bulan di Kabupaten Toba Samosir <i>Number of Visiting Ships, Passenger and Cargo at the Lake Transportation Via Balige Pier by Month at Toba Samosir Regency</i> 2017.....	322
<u>Tabel</u> : 8.2.3. <i>Table</i>	Jumlah Kunjungan Kapal, Penumpang dan Barang Pada Angkutan Danau Melalui Dermaga Porsea Menurut Bulan di Kabupaten Toba Samosir <i>Number of Visiting Ships, Passenger and Cargo at the Lake Transportation Via Porsea Pier by Month at Toba Samosir Regency</i> 2017 .....	323
<u>Tabel</u> : 8.2.4. <i>Table</i>	Jumlah Kunjungan Kapal, Penumpang dan Barang Pada Angkutan Danau Melalui Dermaga Ajibata Menurut Bulan di Kabupaten Toba Samosir <i>Number of Visiting Ships, Passenger and Cargo at the Lake Transportation Via Mogang (Palipi) Pier by Month at Toba Samosir Regency</i> 2017 .....	324
<u>Tabel</u> : 8.2.5. <i>Table</i>	Jumlah Perahu/Kapal Menurut Kecamatan dan Jenis Kapal di Kabupaten Toba Samosir <i>Number of Fishing Boats by Subdistrict and Type of Boat in Toba Samosir Regency</i> 2017.....	325



<u>Tabel</u> : 8.3.1. <i>Table</i>	Jumlah Wisatawan yang Datang Ke Toba Samosir Menurut Bulan dan Jenis Wisatawan <i>Number of Tourists Coming to Toba Samosir Regency by Month and Type of Tourists</i> 2017.....	326
<u>Tabel</u> : 8.3.2. <i>Table</i>	Jumlah Hotel dan Akomodasi, Kamar dan Tempat Tidur Menurut Kecamatan/ <i>Number of Hotel and Accommodation, Room and Bedroom by Subdistrict</i> 2017 .....	327
<u>Tabel</u> : 8.3.3. <i>Table</i>	Jumlah Restoran/ Rumah Makan Menurut Kecamatan <i>Number of Restaurant by Subdistrict</i> 2017.....	328
<u>Tabel</u> : 8.4.1. <i>Table</i>	Banyaknya Kantor Pos di Kabupaten Toba Samosir Menurut Kecamatan dan Lokasi <i>Number of Post Offices at Toba Samosir Regency by Subdistrict</i> 2017.....	329
<u>Tabel</u> : 8.4.2. <i>Table</i>	Jumlah Surat Kilat Khusus Dikirim dan Diterima Menurut Kantor Pos/ <i>Number of Spesific Express Mail Sent and Received by Post Office</i> 2017 (Buah/Unit) .....	330
<u>Tabel</u> : 8.4.3. <i>Table</i>	Jumlah Surat Express Dikirim dan Diterima Menurut Kantor Pos <i>Number of Express Mail Sent and Received by Post Office</i> 2017 (Buah/Unit) .....	331

<u>Tabel</u> : 8.4.4. <i>Table</i>	Jumlah Surat Biasa (Prangko) Dikirim dan Diterima Menurut Kantor Pos <i>Number of Mail Sent and Received by Post Office 2017 (Buah/Unit) .....</i>	332
<u>Tabel</u> : 8.4.5. <i>Table</i>	Jumlah Paket Kilat Khusus Dikirim dan Diterima Menurut Kantor Pos <i>Number of Spesific Parcel Express Sent and Received by Post Office 2017 (Buah/Unit).....</i>	333
<u>Tabel</u> : 8.4.6. <i>Table</i>	Jumlah Paket Pos Dikirim dan Diterima Menurut Kantor Pos <i>Number of Parcel Post Sent and Received by Post Office 2017 (Buah/Unit).....</i>	334
<u>Tabel</u> : 8.4.7. <i>Table</i>	Jumlah Penerimaan dan Pengiriman Wesel Pos Menurut Kantor Pos <i>Number of Postal Money Order Received and Sent by Post Office 2017 .....</i>	335
<u>Tabel</u> : 8.4.8. <i>Table</i>	Jumlah Surat Tercatat Luar Negeri Dikirim dan Diterima Menurut Kantor Pos <i>Number of Mail Registered Sent and Received by Post Office 2017 .....</i>	336
<u>Tabel</u> : 9.1.1. <i>Table</i>	Realisasi Penerimaan Daerah Kabupaten Toba Samosir Menurut Jenis Penerimaan <i>Actual Receipt of First Stage Regional Government Regency of Toba Samosir by Kind of Receipt 2017 (Ribuan/ Thousands Rp) .....</i>	348

<u>Tabel</u> : 9.1.2. <i>Table</i>	Realisasi Pengeluaran Pemerintah Daerah Kabupaten Toba Samosir Menurut Jenis Pengeluaran <i>Actual First Stage Regional Government Expenditures Regency of Toba Samosir by Expenditure Items</i> 2017(Ribuan/ Thousands Rp) .....	349
<u>Tabel</u> : 9.1.3. <i>Table</i>	Realisasi Pengeluaran Pemerintah Daerah Kabupaten Toba Samosir Menurut Bidang Pemerintahan <i>Actual First Stage Regional Government Expenditures Regency of Toba Samosir by Government Area</i> 2017 (Ribuan/ Thousands Rp).....	350
<u>Tabel</u> : 9.2.1. <i>Table</i>	Rencana dan Realisasi PBB Menurut Kecamatan <i>Target and Realization of Land and Building Tax by Subdistrict 2017.....</i>	351
<u>Tabel</u> : 9.2.2. <i>Table</i>	Rencana dan Realisasi Retribusi Daerah Menurut Kecamatan <i>Target and Realizationon from Retribution Service by Subdistrict</i> 2017 (Rupiah/Rupiah) .....	353
<u>Tabel</u> : 9.3.1. <i>Table</i>	Jumlah Koperasi dan Anggota Koperasi (KUD + Non KUD) Dirinci Menurut Kecamatan <i>Number of Cooperative and Cooperative Members by Subdistrict 2017.....</i>	354

<u>Tabel</u> : 9.3.2. <i>Table</i>	Jumlah Koperasi dan Anggota Koperasi (KUD + Non KUD) Dirinci Menurut Jenis Koperasi <i>Number of Cooperative and Cooperative Members by Type of Cooperative</i> 2017.....	355
<u>Tabel</u> : 9.3.3. <i>Table</i>	Nilai Modal Sendiri, Hutang dan Piutang Dirinci Menurut Jenis Koperasi <i>Self Capital Value, Debt and Credit by Type of Cooperative</i> 2017 (000 Rp.) .....	356
<u>Tabel</u> : 9.3.4. <i>Table</i>	Nilai Modal Sendiri Menurut Jenis Koperasi & Jenis Modal <i>Self Capital Value by Type of Cooperative and Capital</i> 2017 (000 Rp.) .....	357
<u>Tabel</u> : 9.3.5. <i>Table</i>	Nilai Aset, Volume Usaha dan SHU Koperasi Menurut Jenis Koperasi <i>Cooperative Value Assets, Work Volume and Profit by Type of Cooperative</i> 2017 (000 Rp) .....	358
<u>Tabel</u> : 9.3.6. <i>Table</i>	Jumlah Koperasi Unit Desa Menurut Kecamatan dan Tingkat Keberhasilan KUD <i>Number of KUD by Subdistrict and Effective Level</i> 2017.....	359
<u>Tabel</u> : 9.4.1. <i>Table</i>	Jumlah Bank Berdasarkan Kepemilikannya Menurut Kecamatan <i>Number of Bank According to its Ownership by Subdistrict</i> 2017.....	360

<u>Tabel</u> : 9.4.2. <i>Table</i>	Posisi Simpanan Masyarakat Dalam Rupiah dan Valuta Asing Pada Bank Umum dan BPR Menurut Jumlah Nominal di Kabupaten Toba Samosir <i>Outstanding of Private Deposits of Commercial and Rural Banks in Rupiah and Foreign Currency by Nominal amount in Toba Samosir Regency</i> 2017 (Juta/Million Rp.) .....	361
<u>Tabel</u> : 9.4.3. <i>Table</i>	Posisi Pinjaman Rupiah dan Valuta Asing yang Diberikan Bank Umum dan BPR Menurut Sektor Ekonomi di Kabupaten Toba Samosir <i>Outstanding in Rupiah and Foreign Currency Issued Commercial and Rural Banks by Economic Sectors in Toba Samosir Regency</i> 2017 (Juta/Million Rp.) .....	362
<u>Tabel</u> : 9.4.4. <i>Table</i>	Posisi Kredit Kepada Usaha Mikro, Kecil Dan Menengah yang Diberikan Bank Umum dan BPR Menurut Jenis Penggunaan dan Bulan di Kabupaten Toba Samosir <i>Outstanding of Commercial Banks Credits to Micro, Small and Medium Enterprise by Type of Credits and Month in Toba Samosir Regency</i> 2017 (Juta/Million Rp.) .....	363
<u>Tabel</u> : 9.4.5. <i>Table</i>	Posisi Kredit Mikro, Kecil dan Menengah Yang Diberikan Bank Umum dan BPR di Kabupaten Toba Samosir Menurut Sektor Ekonomi dan Bulan <i>Outstanding of Micro, Small and Medium Credits of Commercial and Rural Banks in Toba Samosir Regency by Economic Sectors and Month</i> 2017 (Juta/Million Rp.) .....	354

<u>Tabel</u> : 9.4.6. <i>Table</i>	Posisi Pinjaman Rupiah dan Valuta Asing Yang Diberikan Bank Umum dan BPR Menurut Jenis Penggunaan dan Bulan di Kabupaten Toba Samosir <i>Outstanding of Loans in Rupiah and Foreign Currency of Commercial and Rural Banks by Type of Loans and Month in Toba Samosir Regency</i> 2017 (Juta/Million Rp.) .....	365
<u>Tabel</u> : 10.1.1. <i>Table</i>	Produk Domestik Regional Bruto (PDRB) Atas Dasar Harga Berlaku dan Konstan 2012/ <i>Gross Regional Domestic Product (GRDP) at 2012 Current and Constant Market Prices</i> 2011 – 2017 (Jutaan/Million Rp) .....	385
<u>Tabel</u> : 10.1.2. <i>Table</i>	Produk Domestik Regional Bruto (PDRB) Menurut Lapangan Usaha Atas Dasar Harga Berlaku <i>GRDP by Industrial Origin at Current Market Prices</i> 2014 - 2017 (Jutaan/Million Rp) .....	386
<u>Tabel</u> : 10.1.3. <i>Table</i>	Produk Domestik Regional Bruto (PDRB) Menurut Lapangan Usaha atas Dasar Harga Konstan 2012 <i>GRDP by Industrial Origin at 2012 Constant Market Prices</i> 2014 - 2017 (Jutaan/Million Rp) .....	388
<u>Tabel</u> : 10.1.4. <i>Table</i>	Laju Pertumbuhan Produk Domestik Regional Bruto (PDRB) Menurut Lapangan Usaha Atas Dasar Harga Konstan <i>Annual GRDP Growth by Industrial Origin at 2010 Constant Market Prices</i> 2010-2017 (Persen/Percent) .....	390

<u>Tabel</u> : 10.2.1. <i>Table</i>	Perkembangan Produk Domestik Regional Bruto (PDRB) Per Kapita Kabupaten Toba Samosir <i>Gross Regional Domestic of Product Per Capita of Toba Samosir Regency</i> 2010 -2017 (000 Rp) .....	391
<u>Tabel</u> : 11.1 <i>Table</i>	Jumlah Penduduk Hasil Proyeksi Tahun 2014-2017 Beberapa Kabupaten/Kota di Sumatera Utara (Orang) <i>Number of Population Result of Estimation in 2014-2017 Some Regency/ Municipality in North Sumatera (Person) .....</i>	398
<u>Tabel</u> : 11.2 <i>Table</i>	Laju Pertumbuhan Produk Domestik Regional Bruto Beberapa Kabupaten/ Kota Menurut Harga Konstan di Sumatera Utara, 2015-2017 <i>Growth Rate of Gross Domestic Regional Product Some Regency/ Municipality by Constant Price in North Sumatera, 2015-2017.....</i>	400
<u>Tabel</u> : 11.3 <i>Table</i>	Penduduk Miskin Menurut Kabupaten/Kota di Sumatera Utara (000 Jiwa), 2014-2017 <i>Population Under Poverty Line by Regency/ Municipality in North Sumatera (000), 2014-2017.....</i>	402
<u>Tabel</u> : 11.4 <i>Table</i>	Indeks Pembangunan Manusia (IPM) Menurut Kabupaten/ Kota di Sumatera Utara, 2016-2017 <i>Human Development Index (HDI) by Regency/ Municipality in North Sumatera, 2016-2017.....</i>	404

<u>Tabel</u> : 11.5 Table	Tingkat Partisipasi Angkatan Kerja (TPAK) dan Tingkat Pengangguran Terbuka (TPT) Penduduk Umur 15 Tahun ke Atas Menurut Kabupaten/Kota (%) 2015-2017 <i>Labour Force Participation Rate and Open Employee Raye 15 Years of Aged and Over by Regency/Municipality (%) 2015-2017.....</i>	406
------------------------------	--	-----

<u>Tabel</u> : 11.6 Table	Jumlah Penduduk Miskin dan Garis Kemiskinan Menurut Kabupaten/Kota , 2-17 <i>People Under Poverty and Line Poornes by Regency/Municipality, 2017.....</i>	408
------------------------------	--	-----

<https://tobasamosirkab.tobasamosir.go.id>



## DAFTAR GAMBAR/ LIST OF FIGURES

		<u>Halaman</u> <i>Page</i>
<u>Gambar</u> <i>Figures</i>	1.1 Perbandingan Luas Wilayah Kecamatan Terhadap Luas Kabupaten Toba Samosir,2017 <i>Ratio of Area Subdistrict on Area Toba Samosir Regency 2017</i> .....	13
<u>Gambar</u> <i>Figures</i>	2.1 Jumlah Desa/Kelurahan Menurut Kecamatan <i>Number of Villages bu Subdistrict 2017</i> .....	32
<u>Gambar</u> <i>Figures</i>	2.2 Jumlah Anggota DPRD Menurut Fraksi <i>Number of Parliament Member by Fraction 2017</i> .....	33
<u>Gambar</u> <i>Figures</i>	2.3 Persentase Pegawai Negeri Sipil (PNS/CPNS) dan Pegawai BUMN/BUMD Menurut Tingkat Pendidikan <i>Percentage of Civil Servant and State/Local Enterprise Servant by Education Level 2017</i> .....	34
<u>Gambar</u> <i>Figures</i>	2.4 Banyaknya Desa/Kelurahan Menurut Kecamatan <i>Number of Village/Urban by Subdistrict 2017</i> .....	35
<u>Gambar</u> <i>Figures</i>	3.1 Jumlah Penduduk Kabupaten Toba Samosir Menurut Kecamatan <i>Population of Toba Samosir Regency by Subdistrict 2017</i> .....	71
<u>Gambar</u> <i>Figures</i>	3.2 Jumlah Pencari Kerja yang Terdaftar Menurut Tingkat Pendidikan <i>Number of Registered Placed Job Seeker by Education Level 2017</i> .....	72

<u>Gambar</u> <i>Figures</i>	3.3	Kepadatan Penduduk per-km <sup>2</sup> Menurut Kecamatan <i>Total Density Population per-km<sup>2</sup> by Sub Regency</i>	73
<u>Gambar</u> <i>Figures</i>	4.1	Jumlah Sekolah, Guru, dan Murid Menurut Tingkat Pendidikan <i>Number of School, Teachers, and Pupils by Education Level</i>	2017/2018 113
<u>Gambar</u> <i>Figures</i>	4.2	Rasio Murid Sekolah Dasar Terhadap Guru Menurut Kecamatan <i>Ratio of Pupils in Elementary School to Teachers by Sub Regency</i>	2017/2018..... 114
<u>Gambar</u> <i>Figures</i>	4.3	Persentase Akseptor Aktif Menurut Jenis Alat Kontrasepsi Yang Dipakai <i>Percentage of Active Acceptor by Type of Contraceptive Used</i>	2017 ..... 115
<u>Gambar</u> <i>Figures</i>	5.1	Luas Panen, Produksi dan Produktivitas Padi Sawah dan Padi Ladang di Kabupaten Toba Samosir <i>Harvest Area, Production, and Productivity of Wet Paddy and Dry Paddy in Toba Samosir Regency</i>	2017..... 202
<u>Gambar</u> <i>Figures</i>	5.2	Populasi Ternak Besar Menurut Kecamatan <i>Livestock Population by Subdistrict</i>	2017 (Ekor/Tail) ..... 203
<u>Gambar</u> <i>Figures</i>	5.3	Persentase Rumah Tangga Menurut Jenis Budi Daya Ikan <i>Number of Fish Culture's Household</i>	2017 ... 204

<u>Gambar</u> <i>Figures</i>	5.4	Jumlah Produksi Padi Sawah + Ladang Menurut Kecamatan <i>Total of Production of Wet Paddy + Dry Paddy by Sub Regency 2017 (Ton) .....</i>	205
<u>Gambar</u> <i>Figures</i>	6.1	Jumlah Perusahaan/Usaha dan Tenaga Kerja Industri Kecil Menurut Kecamatan dan Kelompok Industri <i>Number of Establishments/Establish and Small Industry Manpower According to Subdistrict and Industry Group 2017 .....</i>	254
<u>Gambar</u> <i>Figures</i>	6.2	Distribusi Pelangan Air Bersih (PDAM) Menurut Kategori Konsumen <i>Distribution of Consumer of Drinking Water by Consumer Groups 2017 .....</i>	255
<u>Gambar</u> <i>Figures</i>	6.3	Jumlah Industri Kecil Menurut Kecamatan <i>Number of Small Industry by Sub Regency 2017.....</i>	256
<u>Gambar</u> <i>Figures</i>	6.4	Jumlah Tenaga Kerja Industri Kecil Menurut Kecamatan <i>Number of Man Power Sub Regency 2017 .....</i>	257
<u>Gambar</u> <i>Figures</i>	7.1	Jumlah Perusahaan/Usaha yang Melakukan Tanda Daftar Perusahaan (TDP) Menurut Badan Hukum Usaha <i>Number of Busines/Effort That Makes Company List Marks by Business Law Board 2017 .....</i>	279
<u>Gambar</u> <i>Figures</i>	7.2	Penerimaan dan Penyaluran Beras Oleh Sub Dolog Gudang Balige <i>Acceptance and Distribution of Rice by Sub Logistics Warehouse of Balige 2013 – 2017 (Ton) .....</i>	280

<u>Gambar</u> <i>Figures</i>	8.1	Kondisi Jalan Menurut Status <i>Condition of Road by Status 2017</i> .....	314
<u>Gambar</u> <i>Figures</i>	8.2	Persentase Panjang Jalan Menurut Kondisi Jalan <i>Percentage Length of Road by Road Condition 2017</i> .....	315
<u>Gambar</u> <i>Figures</i>	8.3	Jumlah Kunjungan Kapal Pada Angkutan Danau Menurut Dermaga <i>Number of Visiting Ships at The Lake Transportation by Pier at Toba Samosir Regency 2017</i> .....	316
<u>Gambar</u> <i>Figures</i>	9.1	Jumlah Bank Berdasarkan Kepemilikannya <i>Number of bank According to its Ownership 2017</i> .....	346
<u>Gambar</u> <i>Figures</i>	9.2	Persentase Realisasi Retribusi Daerah Menurut Kecamatan <i>Realization of Land and Building Tax by Sub Regency 2017</i> .....	347
<u>Gambar</u> <i>Figures</i>	10.1	Perkembangan PDRB Kabupaten Toba Samosir (Milyar Rp) <i>Development of Toba Samosir Regency GRDP (Milyard Rp) 2013 - 2017</i> .....	383
<u>Gambar</u> <i>Figures</i>	10.2	Distribusi PDRB Atas Dasar Harga Berlaku di Kabupaten Toba Samosir <i>Distribution of GRDP at Market Price Toba Samosir Regency 2017</i> .....	384

## Penjelasan Umum/Explanatory Notes

Tanda-tanda, satuan-satuan, dan lain-lainnya yang digunakan dalam publikasi ini adalah sebagai berikut:

*Symbols, measurement units, and acronyms which are used in this publication, are as follows:*

### 1. TANDA-TANDA/SYMBOLS

Data tidak tersedia/ <i>Data not available</i>	: ...
Tidak ada atau nol / <i>Null or zero</i>	: –
Data dapat diabaikan/ <i>Data negligible</i>	: 0
Tanda decimal/ <i>Decimal point</i>	: ,
Data tidak dapat ditampilkan/ <i>Not applicable</i>	: NA
Angka perkiraan/ <i>Estimated figures</i>	: e
Angka sementara/ <i>Preliminary figures</i>	: x
Angka sangat sementara/ <i>Very preliminary figures</i>	: xx
Angka diperbaiki/ <i>Revised figures</i>	: r

### 2. SATUAN/UNITS

barel/ <i>barrel</i>	: 158,99 liter/ <i>litres</i> = 1/6,2898 m <sup>3</sup>
hektar (ha)/ <i>hectare (ha)</i>	: 10 000 m <sup>2</sup>
kilometer (km)/ <i>kilometres (km)</i>	: 1 000 meter/ <i>meters</i> (m)
knot/ <i>knot</i>	: 1,8523 km/jam (km/hour)
kuintal/ <i>quintal</i>	: 100 kg
KWh	: 1 000 Watt <i>hour</i>
MWh	: 1 000 KWh
liter (untuk beras)/ <i>litre (for rice)</i>	: 0,80 kg
ons/ <i>ounce</i>	: 28,31 gram/ <i>grams</i>
ton	: 1 000 kg

Satuan lain: buah, dus, butir, helai/lembar, kaleng, batang, pulsa, ton kilometer (ton-km), jam, menit, persen (%).

*Other units: unit, pack, pieces, sheet, tin, pulse, ton-kilometres(ton-km), hour, minute, percent (%).*

Perbedaan angka di belakang koma disebabkan oleh pembulatan angka.

*The difference in decimal numbers is caused by rounding*

# 1

## GEOGRAFI DAN IKLIM

*Geography and Climate*

# TOBA SAMOSIR



Memiliki luas  
202.180 Ha



Terdiri dari 16  
Kecamatan dan 244  
Desa/Kelurahan



54,22 % merupakan  
wilayah hutan dan  
perbukitan



**BALIGE**

IBUKOTA KABUPATEN



Rata-rata curah hujan tertinggi berada  
di Bulan November dengan curah hujan **221** mm



**PENJELASAN TEKNIS****TECHNICAL NOTES**

1. Secara astronomis, Indonesia terletak antara  $6^{\circ} 08'$  Lintang Utara dan  $11^{\circ} 15'$  Lintang Selatan dan antara  $94^{\circ} 45'$ – $141^{\circ} 05'$  Bujur Timur dan dilalui oleh garis ekuator atau garis khatulistiwa yang terletak pada garis lintang 00.
  2. Berdasarkan posisi geografisnya, negara Indonesia memiliki batas-batas: Utara - Negara Malaysia, Singapura, Filipina, dan Laut Cina Selatan; Selatan - Negara Australia dan Samudera Hindia; Barat - Samudera Hindia; Timur - Negara Papua Nugini, Timor Leste, dan Samudera Pasifik.
  3. Berdasarkan letak geografisnya, kepulauan Indonesia berada di antara
1. *Astronomically, Indonesia is located between  $6^{\circ} 08'$  North latitude and  $11^{\circ} 15'$  South latitude, and between  $94^{\circ} 45'$  and  $141^{\circ} 05'$  East longitude and lies on equator line located at 00 latitude line.*
  2. *In terms of geographic position, Indonesia has boundaries as follows: North - Malaysia, Singapore, Philippines, and South China Sea; South - Australia and Indian Ocean; West - Indian Ocean; East - Papua New Gunea, Timor Leste, and Pasific Ocean.*
  3. *In terms of geographic location, Indonesia is located between Asian Continent and*



Benua Asia dan Benua Australia, serta di antara Samudera Hindia dan Samudera Pasifik.

*Australian Continent, and between Indian Ocean and Pasific Ocean.*

4. Indonesia terdiri dari 34 provinsi yang terletak di lima pulau besar dan empat kepulauan, yaitu:

- Pulau Sumatera: Aceh, Sumatera Utara, Sumatera Barat, Riau, Jambi, Sumatera Selatan, Bengkulu, dan Lampung.
- Kepulauan Riau: Kepulauan Riau.
- Kepulauan Bangka Belitung: Kepulauan Bangka Belitung.
- Pulau Jawa: DKI Jakarta, Jawa Barat, Banten, Jawa Tengah, DI Yogyakarta, dan Jawa Timur.
- Kepulauan Nusa Tenggara (Sunda Kecil): Bali, Nusa Tenggara Barat, dan Nusa Tenggara Timur.
- Pulau Kalimantan: Kalimantan Barat, Kalimantan Tengah,

4. *Indonesia has 34 provinces spreading over five main islands and four archipelago.*

*These include:*

- *Sumatera Island: Aceh, Sumatera Utara, Sumatera Barat, Riau, Jambi, Sumatera Selatan, Bengkulu, and Lampung.*
- *Riau Archipelago: Kepulauan Riau.*
- *Bangka Belitung Archipelago: Kepulauan Bangka Belitung.*
- *Jawa Island: DKI Jakarta, Jawa Barat, Banten, Jawa Tengah, DI Yogyakarta, and Jawa Timur.*
- *Nusa Tenggara Archipelago (Sunda Kecil): Bali, Nusa Tenggara Barat, and Nusa Tenggara Timur.*
- *Kalimantan Island: Kalimantan Barat,*

- |  |  |
|--|--|
| <p>Kalimantan Selatan, Kalimantan Timur, dan Kalimantan Utara.</p> <ul style="list-style-type: none"> <li>- Pulau Sulawesi: Sulawesi Utara, Gorontalo, Sulawesi Tengah, Sulawesi Selatan, Sulawesi Barat, dan Sulawesi Tenggara.</li> <li>- Kepulauan Maluku: Maluku dan Maluku Utara.</li> <li>- Pulau Papua: Papua dan Papua Barat.</li> </ul> | <p><i>Kalimantan Tengah, Kalimantan Selatan, Kalimantan Timur and Kalimantan Utara.</i></p> <ul style="list-style-type: none"> <li>- <i>Sulawesi Island: Sulawesi Utara, Gorontalo, Sulawesi Tengah, Sulawesi Selatan, Sulawesi Barat, and Sulawesi Tenggara.</i></li> <li>- <i>Maluku Archipelago: Maluku and Maluku Utara.</i></li> <li>- <i>Papua Island: Papua and Papua Barat.</i></li> </ul> |
|--|--|
- 
- |  |   |
|--|---|
| <p>5. Badan Pusat Statistik (BPS) telah melakukan pendataan Potensi Desa (Podes) sejak tahun 1980. Sejak saat itu, Podes dilaksanakan secara rutin sebanyak 3 kali dalam kurun waktu sepuluh tahun untuk mendukung kegiatan Sensus Penduduk, Sensus Pertanian, ataupun Sensus Ekonomi. Dengan demikian, fakta penting terkait ketersediaan infrastruktur dan potensi yang dimiliki oleh setiap wilayah dapat</p> | <p>5. <i>BPS-Statistics Indonesia has already recorded village potential (Podes) since 1980. Since then, Podes regularly implemented 3 (three) times within ten years to support the activities of the Population Census, Agriculture Census, or Economic Census. Thus, important facts related to the availability of infrastructure and the potential possessed by each region can be</i></p> |
|--|---|

dipantau perkembangannya secara berkala dan terus menerus.

*monitored regularly and continually.*

6. Sejak tahun 2008, pendataan Podes mengalami perubahan dengan adanya penambahan kuesioner suplemen kecamatan dan kabupaten/kota. Penambahan kuesioner tersebut bertujuan untuk meningkatkan manfaat data Podes bagi para konsumen data dan pemerintah daerah dalam perencanaan pembangunan wilayah.

*6. Since 2008, Podes has been changed especially in providing additional information from subdistrict and regency/municipality, using separate questionnaires. The goal of these changes is to provide more benefits for data users and local government in regional development planning.*

7. Data Podes merupakan satu-satunya sumber data kewilayahan yang muatannya beragam dan memberi gambaran tentang situasi pembangunan suatu wilayah (regional). Ini berbeda dengan data dari hasil pendekatan rumah tangga yang lebih

*7. Podes data is the only one source of spatial data consisting of various information and providing a picture of development progress in a region. The Podes data are different from data resulted from household surveys focusing on the dimension of sectoral*

menekankan pada dimensi aktivitas sektoral. Keduanya sama penting dan menjadi kekayaan BPS.

*activities. Both kind of data are important and become the trade mark of BPS on the data richness aspect.*

#### **8. Cakupan Wilayah**

Pencacahan Podes dilakukan secara sensus terhadap seluruh wilayah administrasi pemerintahan terendah setingkat desa (yaitu desa, kelurahan, nagari, Unit Permukiman Transmigrasi (UPT)) yang masih dibina oleh kementerian terkait. Berdasarkan hasil Podes 2014, ada sebanyak 82.190 wilayah setingkat desa yang tersebar di 511 kabupaten/kota.

#### **8. Podes Coverage**

*Podes enumeration is implemented as a census of the lowest governmental administrative region equivalent to village (i.e. village, sub-district, nagari, and Transmigration Settlement Unit which is still fostered by the relevant ministries). There were 82,190 village-level areas spread over 511 regencies/municipalities based on the result of Podes 2014.*

#### **9. Metode Pengumpulan Data**

Pengumpulan data Podes 2014 dilakukan melalui wawancara langsung oleh petugas terlatih dengan narasumber yang relevan. Petugas adalah aparatur

#### **9. Method of Data Collection**

*Data collection of Podes 2014 carried out through direct interviews by trained personnel with relevant respondents. The interviewers are BPS*

ataupun mitra kerja BPS Kabupaten/Kota, sementara narasumber adalah kepala desa/lurah atau narasumber lain yang memiliki pengetahuan terhadap wilayah target pencacahan.

*Regency/City personnel or partners, meanwhile, the selected respondents are the village head/sub-district head or other respondents who have the knowledge towards the target area of enumeration.*

**10.** Desa/Kelurahan Tepi Laut adalah desa/kelurahan yang sebagian atau seluruh wilayahnya bersinggungan langsung dengan laut, baik berupa pantai maupun tebing karang.

**10.** *Coastal Village/Coastal Sub-District is a village/sub-district which some areas are intersect/directly adjacent to the sea, either gently sloping/flat beach or cliffs/reef.*

**11.** Desa/Kelurahan bukan tepi laut adalah desa/kelurahan yang wilayahnya tidak bersinggungan langsung dengan laut.

**11.** *Non Coastal Village/Non Coastal Sub-District is a village which has no area that intersect/directly adjacent to the sea.*

**12.** Desa/Kelurahan Lereng/Puncak adalah desa/kelurahan yang sebagian besar wilayahnya berada di puncak gunung/pegunungan atau

**12.** *Slope/Peak Village/Sub-District is a village/sub-district which the largest part of village/sub-district lies on the highest part of mount/mountain or lies*

terletak di antara puncak sampai lembah.

*between the peak to the valley.*

**13.** Desa/Kelurahan lembah adalah desa/kelurahan yang wilayahnya sebagian besar merupakan daerah rendah yang terletak di antara dua gunung/pegunungan atau daerah yang mempunyai kedudukan lebih rendah dibandingkan daerah sekitarnya.

**13.** *Valley Village/Sub-District area is a village/sub-district with the largest part of the village/sub-district is a low area between two mountains or area that have a position lower than the surrounding areas.*

**14.** Desa/Kelurahan Dataran adalah desa/kelurahan yang sebagian besar wilayahnya tampak datar, rata, dan membentang.

**14.** *Flat Village/Sub-District is a village/sub-district which the largest part of village1/sub-district looked plane, flat, and stretches.*

ULASAN	DESCRIPTION
<p>Secara astronomis, Kabupaten Toba Samosir berada pada 2<sup>o</sup>03' - 2<sup>o</sup>40' Lintang Utara dan 98<sup>o</sup>56'-99<sup>o</sup>40' Bujur Timur, Kabupaten Toba Samosir memiliki luas wilayah 202.180 Ha.</p>	<p><i>Astronomically, Toba Samosir Regency is on 2<sup>o</sup>03'-2<sup>o</sup>40' North Latitude and 98<sup>o</sup>56' - 99<sup>o</sup>40' East Longitude. Toba Samosir Regency has width of area 202.180 Ha.</i></p>
<p>Berdasarkan posisi geografisnya, Kabupaten Toba Samosir berada di antara lima kabupaten yaitu sebelah Utara berbatasan dengan Kabupaten Simalungun, sebelah Timur berbatasan dengan Labuhan Batu dan Asahan, sebelah Selatan berbatasan dengan Kabupaten Tapanuli Utara serta sebelah Barat berbatasan dengan Kabupaten Samosir.</p>	<p><i>In terms of geographic position, Toba Samosir Regency surrounded by five regencies, include as north; border on Simalungun Regency, east; border on Labuhan Batu and Asahan Regency, south; border on North Tapanuli and west; border on Toba Lake and Samosir Regency.</i></p>
<p>Kabupaten Toba Samosir terdiri dari 16 kecamatan yaitu Kecamatan Balige, Kecamatan Tampahan, Kecamatan Laguboti, Kecamatan Habinsaran, Kecamatan Borbor, Kecamatan Nassau, Kecamatan</p>	<p><i>Toba Samosir Regency has 16 subdistrict include Balige Subdistrict, Tampahan Subdistrict, Laguboti Subdistrict, Habinsaran Subdistrict, Borbor Subdistrict, Nassau Subdistrict, Silaen Subdistrict, Sigumpar</i></p>

Silaen, Kecamatan Sigumpar, Kecamatan Porsea, Kecamatan Pintu Pohan Meranti, Kecamatan Siantar Narumonda, Kecamatan Parmaksian, Kecamatan Lumban Julu, Kecamatan Uluan, Kecamatan Ajibata, dan Kecamatan Bonatua Lunasi.

Kabupaten Toba Samosir terletak pada wilayah dataran tinggi, dengan ketinggian antara 900 - 2.200 meter di atas permukaan laut, dengan topografi dan kontur tanah yang beraneka ragam, yaitu datar, landai, miring dan terjal. Struktur tanahnya labil dan berada pada wilayah gempa tektonik dan vulkanik.

Karena terletak dekat garis khatulistiwa, Kabupaten Toba Samosir tergolong ke dalam daerah beriklim tropis. Sebagaimana kabupaten lainnya di Indonesia, Kabupaten Toba Samosir mempunyai musim kemarau dan musim penghujan.

*Subdistrict, Porsea Subdistrict, Pintu Pohan Meranti Subdistrict, Siantar Narumonda Subdistrict, Parmaksian Subdistrict, Lumban Julu Subdistrict, Uluan Subdistrict, Ajibata Subdistrict, dan Bonatua Lunasi Subdistrict.*

*Toba Samosir Regency is located on upland, with attitude between 900 -2,200 meter above sea level, with various type of topography and gradients of land, include as flat, slope slightly, decline and steep. Structure of land is labile and located in tectonic and volcanic shaking area.*

*As the location is near to Equator, Toba Samosir Regency has tropical climates. As other Regencys in Indonesia, Toba Samosir Regency has dry season and rainy season. Dry season usually occurs in January to July and rainy season usually occurs*



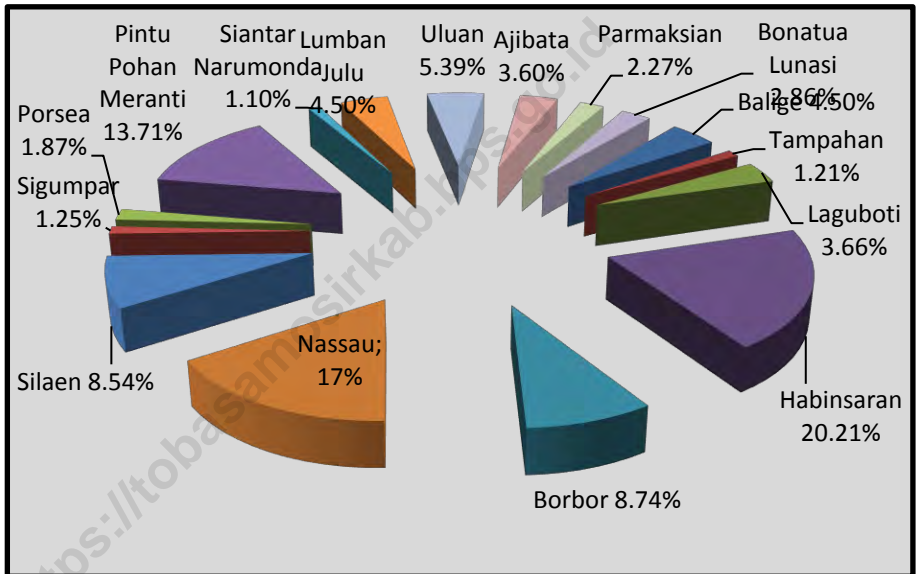
Musim kemarau biasanya terjadi pada bulan Januari sampai dengan Juli dan musim penghujan biasanya terjadi pada bulan Agustus sampai dengan bulan Desember, diantara kedua musim itu terdapat musim pancaroba.

*in August to December. Between those two seasons, there is a transition season.*

<https://tobasamosirkab.bps.go.id>

**Gambar 1.1** Perbandingan Luas Wilayah Kecamatan Terhadap Luas Kabupaten Toba Samosir, 2017

**Figure** *Ratio of Area Subdistrict on Area Toba Samosir Regency, 2017*



### 1.1 Lokasi dan Keadaan Geografis / Location and Geography

**Tabel :** 1.1.1. Letak Geografis, Topografi dan Wilayah Administrasi Kabupaten Toba Samosir  
**Table** Geography Location, Topography and Administration Area of Toba Samosir Regency  
 2017

1. Letak Kabupaten Toba Samosir/ Geographical of Toba Samosir Regency	:	2 <sup>0</sup> 03' - 2 <sup>0</sup> 40'	Lintang Utara/ North Latitude
	:	98 <sup>0</sup> 56' - 99 <sup>0</sup> 40'	Bujur Timur/ East Longitude
2. Luas Wilayah/ Area Width	:	202 180	Ha
3. Letak di atas Permukaan Laut/ Heights above Sea Level	:	900 - 2.200	m
4. Luas Hutan/ Forest Width	:	109 626	Ha
5. Wilayah Administrasi/ Administration Area			
a. Jumlah Kecamatan/ Number of Subdistrict	:	16	Kecamatan/ Subdistrict
b. Jumlah Desa/ Number of Village	:	231	Desa/ Village
c. Jumlah Kelurahan/Number of Administrative Units	:	13	Kelurahan/ Administrative Units
6. Batas-batasnya / Boundaries			
a. Sebelah Utara / North	:	Kabupaten Simalungun	
b. Sebelah Selatan / South	:	Kabupaten Tapanuli Utara	
c. Sebelah Barat / West	:	Danau Toba dan Kabupaten Samosir	
d. Sebelah Timur / East	:	Kabupaten Labuhan Batu dan Kabupaten Asahan	

Sumber/ Dinas Kehutanan dan Perkebunan Toba Samosir dan Badan Pusat Statistik (BPS) Kabupaten Toba Samosir/  
 Source : Estates and Forestry Service of Toba Samosir Regency and BPS-Statistics of Toba Samosir Regency

**Tabel :** 1.1.2. Jarak dari Kota Kecamatan ke Ibukota Kabupaten Toba Samosir  
**Table** *The Distance From Subdistrict City to Regency City in Toba Samosir 2017 (Km)*

Kecamatan/ <i>Subdistrict</i>	Ibukota Kecamatan/ <i>Subdistrict City</i>	Jarak/ <i>Distance</i> (Km)
(1)	(2)	(3)
01. Balige	Balige	0
02. Tampahan	Gurgur	10
03. Laguboti	Laguboti	7
04. Habinsaran	Parsoburan	52
05. Borbor	Borbor	58
06. Nassau	Lumban Rau Tengah	76
07. Silaen	Silaen	15
08. Sigumpar	Sigumpar	11
09. Porsea	Porsea	19
10. Pintu Pohan Meranti	Pintu Pohan	39
11. Siantar Narumonda	Narumonda I	16
12. Parmaksian	Pangombusan	23
13. Lumban Julu	Lumban Julu	40
14. Uluan	Lumban Binanga	24
15. Ajibata	Pardamean Ajibata	60
16. Bonatua Lunasi	Lumban Lobu	24
Sumber/ <i>Source :</i>	Dinas Pekerjaan Umum Kabupaten Toba Samosir/ <i>Public Works Service Of Toba Samosir Regency</i>	

**Tabel :** 1.1.3. Jarak dari Kota ke Kota di Wilayah Kabupaten Toba Samosir  
**Table** The Distance From City to City in Toba Samosir (Km)

Kota	Balige	Gurgur	Laguboti	Sigumpar	Narumonda I	Silaen	Porsea	Lumban Binanga	Pintu Pohan	Lumban Julu	Parsoburan	Lumban Rau Tengah	Borbor	Pardamean Ajibata
Balige		10	7	11	16	15	19	24	39	40	52	76	58	60
Gurgur	10		17	21	26	25	29	34	49	50	62	86	68	70
Laguboti	7	17		3	9	8	12	17	32	33	45	69	51	53
Sigumpar	11	21	3		5	4	8	13	28	29	41	65	47	49
Narumonda I	16	26	9	5		1	3	8	23	24	23	60	42	44
Silaen	15	25	8	4	1		12	9	32	25	37	61	43	53
Porsea	19	29	12	8	3	12		5	20	21	49	73	51	41
Lumban Binanga	24	34	17	13	8	9	5		25	16	54	78	60	36
Pintu Pohan	39	49	32	28	23	32	20	25		49	69	93	75	61
Lumban Julu	40	50	33	29	24	25	21	16	49		70	94	77	20
Parsoburan	52	6	45	41	23	37	49	54	69	70		24	6	90
Lumban Rau Tengah	76	86	69	65	60	61	73	78	93	94	24		30	114
Borbor	58	68	51	47	42	43	51	60	75	77	6	30		96
Pardamean Ajibata	60	70	53	49	44	53	41	36	61	20	90	114	96	

**Tabel : 1.1.4. Luas Wilayah dan Rasio Terhadap Total Menurut Kecamatan**  
**Table**  
*Area and Ratio on Total by Subdistrict*  
 2017

	Kecamatan/ Subdistrict	Luas/Area (Km <sup>2</sup> )	Rasio Terhadap Total/ Ratio on Total (%)
	(1)	(2)	(3)
01.	Balige	91,05	4,50
02.	Tampahan	24,45	1,21
03.	Laguboti	73,90	3,66
04.	Habinsaran	408,70	20,21
05.	Borbor	176,65	8,74
06.	Nassau	335,50	16,59
07.	Silaen	172,58	8,54
08.	Sigumpar	25,20	1,25
09.	Porsea	37,88	1,87
10.	Pintu Pohan Meranti	277,27	13,71
11.	Siantar Narumonda	22,20	1,10
12.	Parmaksian	45,98	2,27
13.	Lumban Julu	90,90	4,50
14.	Uluan	109,00	5,39
15.	Ajibata	72,80	3,60
16.	Bonatua Lunasi	57,74	2,86
	<i>Jumlah/Total</i>	2 021,80	100,00

Sumber/ Dinas Kehutanan dan Perkebunan Kabupaten Toba Samsir/

Source : *Estates and Forestry Service of Toba Samsir Regency*

**Tabel :** 1.1.5. Letak Geografis Menurut Kecamatan  
**Table** Geographical Location of Subdistrict  
 2017

Kecamatan/ Subdistrict	Lintang Utara/ North Latitude	Bujur Timur/ East Longitude
(1)	(2)	(3)
01. Balige	2 <sup>o</sup> 15' - 2 <sup>o</sup> 21'	99 <sup>o</sup> 00' - 99 <sup>o</sup> 11'
02. Tampahan	2 <sup>o</sup> 15' - 2 <sup>o</sup> 20'	98 <sup>o</sup> 57' - 99 <sup>o</sup> 041'
03. Laguboti	2 <sup>o</sup> 13' - 2 <sup>o</sup> 23'	99 <sup>o</sup> 08' - 99 <sup>o</sup> 15'
04. Habinsaran	2 <sup>o</sup> 12' - 2 <sup>o</sup> 28'	99 <sup>o</sup> 15' - 99 <sup>o</sup> 40'
05. Borbor	2 <sup>o</sup> 03' - 2 <sup>o</sup> 18'	99 <sup>o</sup> 13' - 99 <sup>o</sup> 31'
06. Nassau	2 <sup>o</sup> 13' - 2 <sup>o</sup> 28'	99 <sup>o</sup> 15' - 99 <sup>o</sup> 40'
07. Silaen	2 <sup>o</sup> 18' - 2 <sup>o</sup> 27'	99 <sup>o</sup> 11' - 99 <sup>o</sup> 15'
08. Sigumpar	2 <sup>o</sup> 20' - 2 <sup>o</sup> 24'	99 <sup>o</sup> 08' - 99 <sup>o</sup> 11'
09. Porsea	2 <sup>o</sup> 24' - 2 <sup>o</sup> 37'	99 <sup>o</sup> 03' - 99 <sup>o</sup> 16'
10. Pintu Pohan Meranti	2 <sup>o</sup> 24' - 2 <sup>o</sup> 36'	99 <sup>o</sup> 15' - 99 <sup>o</sup> 32'
11. Siantar Narumonda	2 <sup>o</sup> 24' - 2 <sup>o</sup> 37'	99 <sup>o</sup> 03' - 99 <sup>o</sup> 16'
12. Parmaksian	2 <sup>o</sup> 24' - 2 <sup>o</sup> 37'	99 <sup>o</sup> 03' - 99 <sup>o</sup> 16'
13. Lumban Julu	2 <sup>o</sup> 29' - 2 <sup>o</sup> 39'	99 <sup>o</sup> 02' - 99 <sup>o</sup> 15'
14. Uluan	2 <sup>o</sup> 23' - 2 <sup>o</sup> 30'	99 <sup>o</sup> 04' - 99 <sup>o</sup> 09'
15. Ajibata	2 <sup>o</sup> 32' - 2 <sup>o</sup> 40'	98 <sup>o</sup> 56' - 99 <sup>o</sup> 04'
16. Bonatua Lunasi	2 <sup>o</sup> 29' - 2 <sup>o</sup> 39'	99 <sup>o</sup> 02' - 99 <sup>o</sup> 15'
Kabupaten Toba Samosir	2 <sup>o</sup> 03' - 2 <sup>o</sup> 40'	98 <sup>o</sup> 56' - 99 <sup>o</sup> 40'

Sumber/  
 Source : Badan Pusat Statistik (BPS) Kabupaten Toba Samosir/  
 BPS-Statistics of Toba Samosir Regency

**Tabel :** 1.1.6. Status Pemilikan Tanah Dirinci menurut Jenis Hak menurut Kecamatan  
*Land Possesion by Type and Rights and Subdistrict 2017*

Kecamatan/ Subdistrict	Hak Milik/ Possesion Right	Hak Guna Bangunan /Building Possesion Right	Hak Pakai / Use Right	Hak Pengelola / Operatin g Right	Hak Guna Usaha/ Business Purpose Right
(1)	(2)	(3)	(4)	(5)	(6)
01. Balige	9 647	25	81	-	-
02. Tampahan	409	-	17	-	-
03. Laguboti	4 044	11	23	-	-
04. Habinsaran	868	12	16	-	-
05. Borbor	73	-	7	-	-
06. Nassau	439	37	14	-	-
07. Silaen	2 277	3	16	-	-
08. Sigumpar	1 600	-	8	-	-
09. Porsea	2 515	12	22	-	-
10. Pintu Pohan Meranti	342	8	1	-	-
11. Siantar Narumonda	866	2	21	-	-
12. Parmaksian	1 057	10	41	-	-
13. Lumban Julu	269	-	16	-	-
14. Uluan	1 138	-	15	-	-
15. Ajibata	1 222	62	25	-	-
16. Bonatua lunasi	1 180	2	7	-	-
<b>Jumlah/Total</b>	<b>27 946</b>	<b>184</b>	<b>330</b>	<b>0</b>	<b>0</b>

Sumber/  
Source : Badan Pertanahan Nasional Kabupaten Toba Samosir/  
National Land Agency of Regency Office of Toba Samosir



**Tabel :** 1.1.7. Jumlah Sertifikat Hak Atas Tanah Menurut Kecamatan  
*Table* *Number of Rights on Land Certificate and Area by*  
*Subdistrict*  
 2015 - 2017

Kecamatan/ Subdistrict	2015	2016	2017
(1)	(2)	(3)	(4)
01. Balige	497	617	9 753
02. Tampahan	52	82	426
03. Laguboti	198	220	4 078
04. Habinsaran	8	48	896
05. Borbor	2	38	80
06. Nassau	29	58	490
07. Silaen	62	242	2 296
08. Sigumpar	43	108	1 608
09. Porsea	169	172	2 549
10. Pintu Pohan Meranti	-	-	351
11. Siantar Narumonda	44	106	889
12. Parmaksian	85	207	1 108
13. Lumban Julu	240	100	285
14. Uluan	219	29	1 159
15. Ajibata	27	91	1 309
16. Bonatua lunasi	42	58	1 189
<b>Jumlah/Total</b>	<b>1 717</b>	<b>2 176</b>	<b>28 466</b>

Sumber/  
 Source : Badan Pertanahan Nasional Kabupaten Toba Samosir/  
 National Land Agency of Regency Office of Toba Samosir

## 1.2 Iklim/ *Climate*

**Tabel :** 1.2.1. Rata – Rata Curah Hujan dan Hari Hujan Menurut Bulan di Kabupaten Toba Samosir  
*Average of Precipitation and Rainy Days by Month in Toba Samosir Regency 2017*

Bulan	Curah Hujan/ <i>Precipitation (mm)</i>	Hari Hujan/ <i>Rainy Days</i>
(1)	(2)	(3)
Januari/ <i>January</i>	156	20
Februari/ <i>February</i>	109	15
Maret/ <i>March</i>	214	19
April/ <i>April</i>	212	19
Mei / <i>May</i>	44	11
Juni / <i>June</i>	135	15
Juli / <i>July</i>	74	10
Agustus/ <i>August</i>	146	16
September/ <i>September</i>	187	23
Oktober/ <i>October</i>	113	16
November/ <i>November</i>	221	24
Desember/ <i>December</i>	194	21

Sumber/  
*Source:* Stasiun Klimatologi Sampali Deli Serdang  
*Climatologi Station, Sampali Deli Serdang*

Keterangan: Pengamatan dilakukan di tiga lokasi yaitu Balige (Koordinat : 02.104LU: 99.243 BT), Lumban Julu (Koordinat : 02.564 LU: 99.08 BT) dan Sigumpar (Koordinat : 02.388LU: 99.201 BT)  
*Observations were made at three locations: Balige (coordinates: 02.104LU: 99 243 BT), Lumban Julu (Coordinates: 02 564 LU: 99.08 BT) and Sigumpar (coordinates: 02.388LU: 99 201 BT)*

**Tabel :** 1.2.2. Jumlah Curah Hujan dan Hari Hujan Menurut Bulan di Kabupaten Toba Samosir Berdasarkan Lokasi Pengamatan di Kecamatan Balige  
*Number of Precipitation and Rainy Days by Month in Toba Samosir Regency Based on Perception Location in Balige Subdistrict 2017*

Bulan	Curah Hujan/ Precipitation (mm)	Hari Hujan/ Rainy Days
(1)	(2)	(3)
Januari/ <i>January</i>	81	27
Februari/ <i>February</i>	44	19
Maret/ <i>March</i>	33	19
April/ <i>April</i>	67	20
Mei / <i>May</i>	20	14
Juni / <i>June</i>	40	22
Juli / <i>July</i>	19	9
Agustus/ <i>August</i>	73	22
September/ <i>September</i>	104	29
Oktober/ <i>October</i>	113	25
November/ <i>November</i>	214	30
Desember/ <i>December</i>	288	30

Sumber/  
*Source:* Stasiun Klimatologi Sampali Deli Serdang  
*Climatologi Station, Sampali Deli Serdang*

Keterangan:  
*Observations were made at Balige (coordinates: 02.104LU: 99.243 BT)*

**Tabel :** 1.2.3. Jumlah Curah Hujan dan Hari Hujan Menurut Bulan di Kabupaten Toba Samosir Berdasarkan Lokasi Pengamatan di Kecamatan Lumban Julu  
**Table** *Number of Precipitation and Rainy Days by Month in Toba Samosir Regency Based on Perception Location in Lumban Julu Subdistrict 2017*

Bulan	Curah Hujan/ Precipitation (mm)	Hari Hujan/ Rainy Days
(1)	(2)	(3)
Januari/ <i>January</i>	280	20
Februari/ <i>February</i>	201	14
Maret/ <i>March</i>	311	18
April/ <i>April</i>	287	18
Mei / <i>May</i>	75	12
Juni / <i>June</i>	218	12
Juli / <i>July</i>	136	12
Agustus/ <i>August</i>	192	15
September/ <i>September</i>	243	24
Oktober/ <i>October</i>	111	12
November/ <i>November</i>	203	19
Desember/ <i>December</i>	136	13

Sumber/  
Source: Stasiun Klimatologi Sampali Deli Serdang  
*Climatologi Station, Sampali Deli Serdang*

Keterangan: Pengamatan dilakukan di Lumban Julu (Koordinat : 02.564 LU: 99.08 BT)  
*Observations were made at Lumban Julu (Koordinat : 02.564 LU: 99.08 BT)*

**Tabel :** 1.2.4. Jumlah Curah Hujan dan Hari Hujan Menurut Bulan di Kabupaten Toba Samosir Berdasarkan Lokasi Pengamatan di Kecamatan Sigumpar  
*Number of Precipitation and Rainy Days by Month in Toba Samosir Regency Based on Perception Location in Sigumpar Subdistrict 2017*

Bulan	Curah Hujan/ Precipitation (mm)	Hari Hujan/ Rainy Days
(1)	(2)	(3)
Januari/ <i>January</i>	107	12
Februari/ <i>February</i>	82	13
Maret/ <i>March</i>	298	21
April/ <i>April</i>	283	20
Mei / <i>May</i>	37	8
Juni / <i>June</i>	147	11
Juli / <i>July</i>	68	9
Agustus/ <i>August</i>	174	11
September/ <i>September</i>	214	17
Oktober/ <i>October</i>	116	12
November/ <i>November</i>	247	22
Desember/ <i>December</i>	158	19

Sumber/  
*Source:* Stasiun Klimatologi Sampali Deli Serdang  
*Climatologi Station, Sampali Deli Serdang*

Keterangan: Pengamatan dilakukan di Sigumpar (Koordinat : 02.388LU: 99.201 BT)  
*Observations were made at Sigumpar (Koordinat : 02.388LU: 99.201 BT)*

2

## PEMERINTAHAN

*Government*



**Terdapat 244 wilayah administratif di Toba Samosir yang terdiri dari 231 desa dan 13 kelurahan**

**63,91%**



**36,09%**

Komposisi PNS menurut jenis kelamin



39,77 % pendidikan PNS di Tobasa adalah tamatan Diploma



**PENJELASAN TEKNIS****TECHNICAL NOTES**

- |   |  |
|---|--|
| <p><b>1.</b> Anggota Dewan Perwakilan Rakyat Daerah (DPRD) dipilih melalui pemilihan umum (pemilu) dan dilantik dalam masa jabatan lima tahun.</p>  | <p><b>1.</b> <i>Regional House of Representatives (DPRD) members are elected through a general election and appointed for a five-years membership.</i></p>   |
| <p><b>2.</b> Setingkat Menteri terdiri dari Kejaksaan Agung, Tentara Nasional Indonesia, dan Kepolisian Negara Republik Indonesia</p>   | <p><b>2.</b> <i>Ministerial Level Officials consist of, Attorney General, Indonesian National Defense Force, and Indonesian National Police.</i></p>   |
| <p><b>3.</b> Lembaga Pemerintah Non Kementerian terdiri dari Arsip Nasional Republik Indonesia, Badan Intelijen Negara, Badan Kepegawaian Negara, Badan Kependudukan dan Keluarga Berencana Nasional, Badan Koordinasi Penanaman Modal, Badan Informasi Geospasial, Badan Meteorologi, Klimatologi, dan Geofisika, Badan Narkotika Nasional, Badan Nasional</p> | <p><b>3.</b> <i>Non Ministerial Institutions consist of National Archive of the Republic of Indonesia, State Intelligence Board, National Civil Service Agency, National Population and Family Planning Board, Investment Coordinating Board, Geospatial Information Agency, Meteorology, Climatology, and Geophysics Agency, National Narcotics Agency, National Agency for</i></p> |



Penanggulangan Bencana, Badan Nasional Penanggulangan Terorisme, Badan Nasional Penempatan dan Perlindungan Tenaga Kerja Indonesia, Badan Pengawasan Obat dan Makanan, Badan Pengawasan Tenaga Nuklir, Badan Pengawasan Keuangan dan Pembangunan, Badan Pengkajian dan Penerapan Teknologi, Badan Pusat Statistik, Badan SAR Nasional, Badan Standardisasi Nasional, Badan Tenaga Nuklir Nasional, Lembaga Administrasi Negara, Lembaga Ilmu Pengetahuan Indonesia, Lembaga Ketahanan Nasional, Lembaga Kebijakan Pengadaan Barang/Jasa Pemerintah, Lembaga Penerbangan dan Antariksa Nasional, Lembaga Sandi Negara, dan Perpustakaan Nasional Republik Indonesia.

*Disaster Management, National Counter Terrorism Agency, The National Authority for The Placement and Protection of Indonesian Overseas Workers, National Agency of Drugs and Foods Control, Nuclear Energy Controlling Board, Audit and Development Supervising Agency, Agency for the Assesment and Application Technology, BPS-Statistics Indonesia, National Search and Rescue Agency, National Standardization Board, National Nuclear Energy Board, National Institute of Administration, National Institute of Science, National Resilience Institute, Government Procurement Policy Board, National Institute of Space and Aeronautics, National Crypto Agency, and National Library of Republic of Indonesia.*

ULASAN	DESCRIPTION
<p>Wilayah administrasi Pemerintahan Kabupaten Toba Samosir tahun 2017 terdiri dari 16 kecamatan dengan 244 desa/kelurahan, yaitu 231 desa dan 13 kelurahan. Kecamatan Balige merupakan kecamatan dengan jumlah desa/kelurahan terbanyak, yaitu 35 desa/kelurahan. Sedangkan Kecamatan Tampahan merupakan kecamatan dengan jumlah desa/kelurahan yang paling sedikit, yaitu hanya 6 desa.</p>	<p><i>The government administration area of Toba Samosir Regency in 2017 consist of 16 sub regencies with 244 villages/administrative units (a.u). They are 231 villages and 13 administrative units. Balige Sub regencies have many villages/a.u. There are 35 villages/a.u. Whereas Tampahan Subdistrict is at least number of villages/a.u. There are only 6 villages.</i></p>
<p>Jumlah anggota DPRD Kabupaten Toba Samosir hasil pemilu tahun 2017 berjumlah 30 orang, terdiri dari 8 orang anggota Fraksi Demokrat, 4 orang anggota Fraksi Gerindra, 4 orang anggota dari Fraksi Nasdem, 4 orang Fraksi Golkar, 4 orang Fraksi Hanura, 3 orang dari Fraksi PKPI dan 3 orang dari Fraksi Perjuangan Kebangkitan.</p>	<p><i>Number of Parliament member of Toba Samosir Regency result of General Election (PEMILU) in 2016 are 30 peoples, consist of 8 members from Fraction Demokrat, 4 members from Fraction Gerindra, 4 members from Fraction Nasdem, 4 members from Fraction Golkar, 4 members from Fraction Hanura, 3 members from PKPI fraction and</i></p>

*3 members From Fraction Perjuangan Kebangkitan.*

Berdasarkan data yang masuk dari dinas, kantor, badan dan instansi jumlah PNS/CPNS di Kabupaten Toba Samosir tahun 2017 berjumlah 4.591 orang.

*Based of file coming from office and institution, total of civil servant at Toba Samosir Regency in 2017 are 4,591 people.*

Dari jumlah tersebut, 36,09 persen merupakan pegawai laki-laki dan 63,91 persen pegawai perempuan.

*From that number 36.09 percent as official male and 63.91 percent as female.*

Distribusi PNS/CPNS jika dirinci berdasarkan golongan, sebagian besar merupakan golongan III sebesar 50,11 persen, golongan IV 25,06 persen, golongan II 23,48 persen dan golongan I sebesar 1,35 persen.

*Distribution of civil servant detailed by classification; so most of them are third class 50.11 percent, fourth class 25.06 percent, second class 23.48 percent, and first one 1.35 percent.*

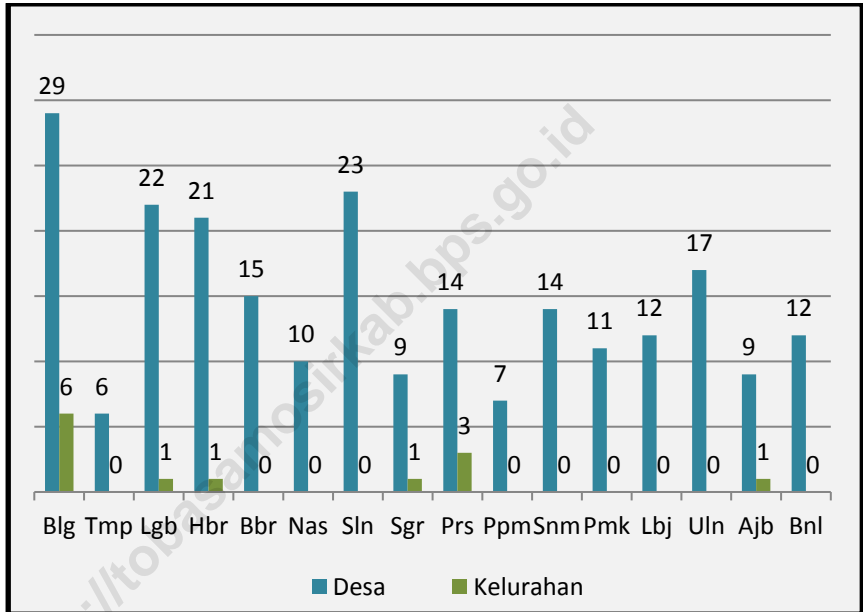
Berdasarkan tingkat pendidikan yang ditamatkan, 20,45 persen merupakan PNS/CPNS tamatan SLTA, tamatan diploma baik diploma I, II dan III sebanyak 39,77 persen, dan tamatan sarjana sebanyak 34,61 persen.

*Based on graduated education level, 20.45 percent as civil servant graduate from senior high school, graduate from diploma, like as 1<sup>st</sup>, 2<sup>nd</sup> and 3<sup>th</sup> diploma 39.77 percent, and scholar graduate 34.61 percent.*

Persentase PNS/CPNS yang menamatkan S2 masih sangat minim sekali di Kabupaten Toba Samosir, yaitu S2 hanya sebanyak 3,72 persen dan yang menamatkan S3 tidak ada. Hal ini perlu mendapat perhatian Pemerintah Kabupaten untuk meningkatkan sumber daya manusia dalam menjalankan pemerintahan daerah. Sementara pegawai yang tamat SD dan SLTP masing-masing sebesar 0,39 persen dan 1,06 persen.

*Percentage of civil servant who graduate from S2 is very minimum, it is only 3.72 percent for S and no one graduate from S3. This case needs to get attention from regency government to increase human resources in driving government area. Whereas the civil servant who graduate from primary school and junior high school are 0.39 percent and 1.06 percent each.*

**Gambar : 2.1** Jumlah Desa/Kelurahan Menurut Kecamatan  
*Number of Village by Subdistrict*  
**Figure** 2017



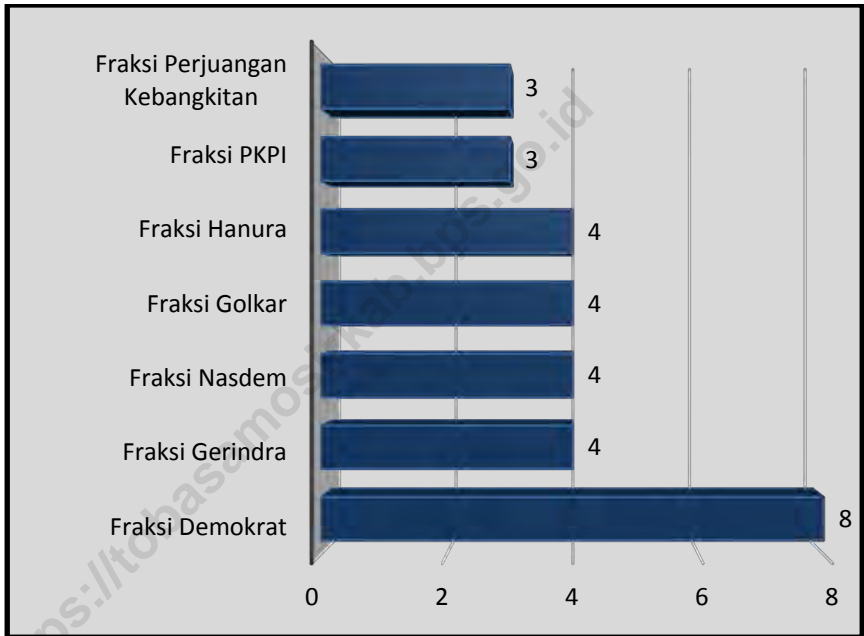
**Catatan/Note :**

Blg	: Balige	Nas	: Nassau	Snm	: Siantar Narumonda
Tmp	: Tampahan	Sln	: Silaen	Lbj	: Lumban Julu
Lgb	: Laguboti	Sgr	: Sigumpar	Uln	: Uluan
Hbr	: Habinsaran	Prs	: Porsea	Ajb	: Ajibata
Bbr	: Borbor	Ppm	: Pintu Poham Meranti	Pmk	: Parmaksian
				Bnl	: Bonatua Lunasi

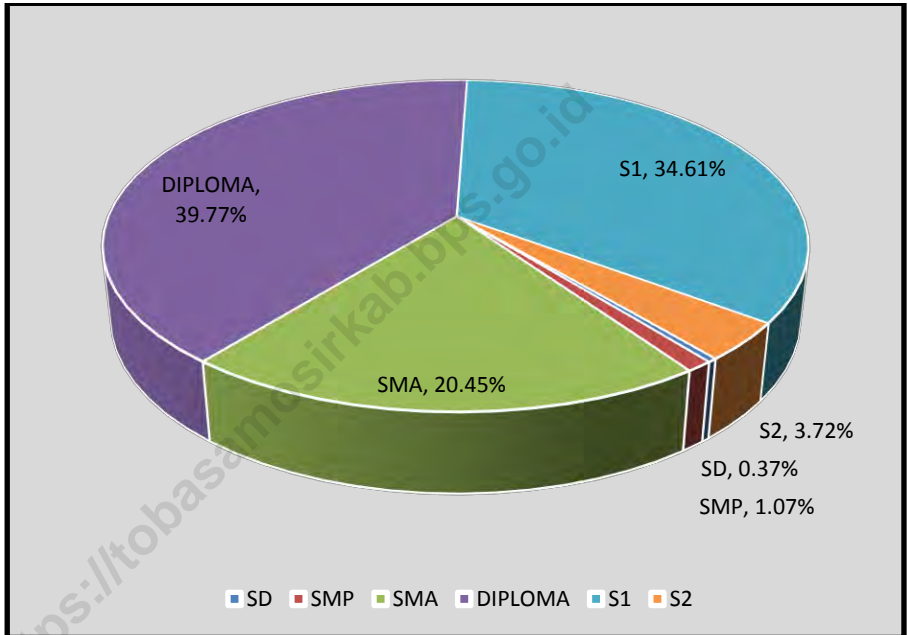
Gambar : 2.2

Jumlah Anggota DPRD Menurut Fraksi  
*Number of Parliament Member by Fraction*  
2017

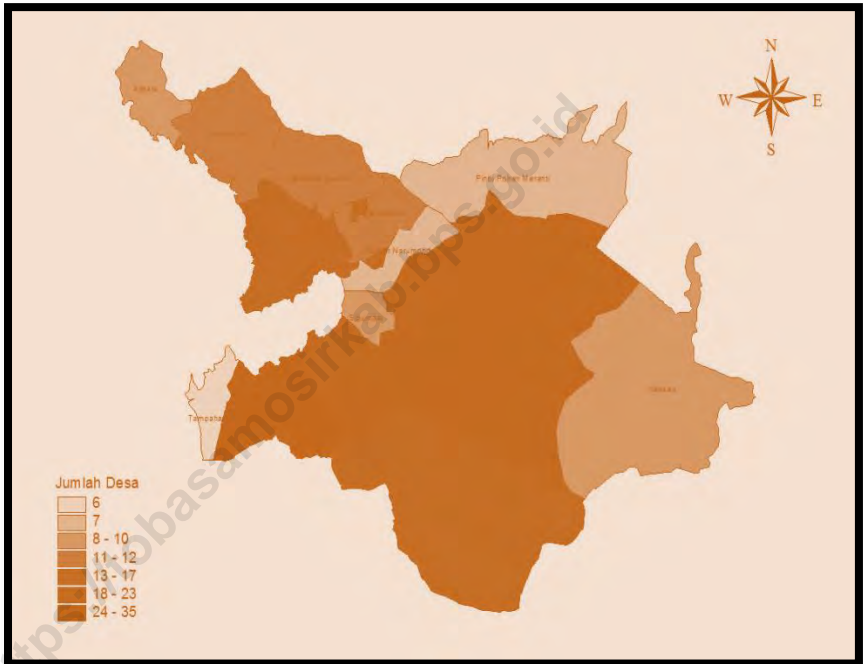
Figure



**Gambar : 2.3**      **Persentase Pegawai Negeri Sipil (PNS/CPNS)**  
**Menurut Tingkat Pendidikan**  
*Figure*                      *Percentage of Civil Servant and State/Local*  
*Enterprise Servant by Education Level*  
**2017**



**Gambar : 2.4** Banyaknya Desa/Kelurahan Menurut Kecamatan  
*Number of Village/Urban by Subdistrict*  
**Figure** 2017





## 2.1 Wilayah Administratif / Administrative Area

**Tabel :** 2.1.1. Jumlah Desa/Kelurahan Dirinci Menurut Kecamatan  
*Table* *Number of Village/Administrative Units by Subdistrict*  
2017

Kecamatan/ Subdistrict	Banyaknya/Number		Jumlah/ Total	
	Desa/Villages	Kelurahan/ Administrative Units		
(1)	(2)	(3)	(4)	
01. Balige	29	6	35	
02. Tampahan	6	-	6	
03. Laguboti	22	1	23	
04. Habinsaran	21	1	22	
05. Borbor	15	-	15	
06. Nassau	10	-	10	
07. Silaen	23	-	23	
08. Sigumpar	9	1	10	
09. Porsea	14	3	17	
10. Pintu Pohan Meranti	7	-	7	
11. Siantar Narumonda	14	-	14	
12. Parmaksian	11	-	11	
13. Lumban Julu	12	-	12	
14. Uluan	17	-	17	
15. Ajibata	9	1	10	
16. Bonatua Lunasi	12	-	12	
Jumlah/Total	2017	231	13	244
	2016	231	13	244
	2015	231	13	244

Sumber/ Dinas Pemberdayaan Masyarakat Desa, Perempuan dan  
Perlindungan Anak Kabupaten Toba Samosir/  
*Source :* *Village Society Expedient Office and Manpower, Woman,  
and Child Protection of Toba Samosir Regency*

## 2.2 Dewan Perwakilan Rakyat Daerah/ *Parliament of Toba Samosir*

**Tabel :** 2.2.1. Jumlah Anggota Dewan Perwakilan Rakyat Daerah  
*Table* (DPRD) Kabupaten Toba Samosir Menurut Partai  
*Number of Parliament of Toba Samosir Regency*  
*by Party*  
2017

Partai/ <i>Party</i>	Laki-laki/ <i>Male</i>	Perempuan/ <i>Female</i>	Jumlah/ <i>Total</i>	
(1)	(2)	(3)	(4)	
1. Partai Gerindra	4	-	4	
2. Partai Nasdem	4	-	4	
3. Partai PKPI	2	1	3	
4. Partai Hanura	4	-	4	
5. Partai Golkar	4	-	4	
6. Partai PDI-Perjuangan	2	-	2	
7. Partai Demokrat	7	1	8	
8. Partai PKB	1	-	1	
Jumlah/ <i>Total</i>	2017	28	2	30
	2016	28	2	30
	2015	28	2	30

Sumber/  
*Source*  
: Sekretariat DPRD Kabupaten Toba Samosir/  
*House of Regional People's Representative Council of*  
*Toba Samosir Regency*

**Tabel :** 2.2.2 Jumlah Anggota DPRD Menurut Fraksi  
**Table** Number of Regency Parliament Member  
 by Fraction  
 2017

Golongan/Fraksi <i>Rank/Fraction</i>	Laki-laki/ <i>Male</i>	Perempu an/ <i>Female</i>	Jumlah/ <i>Total</i>	
(1)	(2)	(3)	(4)	
1. Fraksi Demokrat	7	1	8	
2. Fraksi Gerindra	4	-f	4	
3. Fraksi Nasdem	4	-	4	
4. Fraksi Golkar	4	-	4	
5. Fraksi Hanura	4	-	4	
6. Fraksi PKPI	2	1	3	
7. Fraksi Perjuangan Kebangkitan	3	-	3	
Jumlah/ <i>Total</i>	2017	28	2	30
	2016	28	2	30
	2015	28	2	30
Sumber/ <i>Source</i> :	Sekretariat DPRD Kabupaten Toba Samosir/ <i>House of Regional People's Representative Council of Toba Samosir Regency</i>			

**Tabel :** 2.2.3 Jumlah Keputusan DPRD Menurut Jenis  
**Table** Keputusan  
*Number of Regency Parliament Decree by Type*  
 2014 - 2017

Jenis Keputusan/ Type of Decree		2014	2015	2016	2017
(1)		(2)	(3)	(4)	(5)
1.	Peraturan Daerah/ <i>Local Rule</i>	4	5	-	21
2.	Keputusan DPRD/ <i>Parliament Decree</i>	9	10	8	11
3.	Pernyataan/ <i>Statement</i>	-	-	-	-
4.	Pernyataan Pendapat/ <i>Opinion</i>	-	-	-	-
5.	Resolusi/ <i>Resolution</i>	-	-	-	-
6.	Kesimpulan Pendapat/ <i>Opinion Resume</i>	-	-	-	-
7.	Keputusan Pimpinan DPRD/ <i>Parliament Chairperson's Decree</i>	5	5	4	2
8.	Keputusan Panitia Musyawarah/ <i>Deliberation</i>	-	10	12	2
9.	Memorandum/ <i>Memorandum</i>	5	-	-	-
10.	Pendapat Panitia Anggaran/ <i>Budget Committee Opinion</i>	4	4	3	5
Sumber/ Source :	Sekretariat DPRD Kabupaten Toba Samosir/ <i>House of Regional People's Representative Council of Toba Samosir Regency</i>				

**Tabel :** 2.2.4 Kegiatan DPRD Kabupaten Toba Samosir  
**Table** Activity of Toba Samosir Regency Parliament  
 2014 - 2017

Jenis Sidang/ Type of Session	2014	2015	2016	2017
(1)	(2)	(3)	(4)	(5)
1. Istimewa/Special Session	5	6	4	2
2. Paripurna/Plenary Session	4	5	6	7
3. Paripurna Khusus/ Particular Session	3	3	1	1
4. Rapat Komisi/ Regular Meeting	12	12	12	12
5. Panitia Anggaran/ Budget Committee	6	4	3	15
6. Panitia Khusus/ Special Committee	3	2	10	-
7. Rapat Kerja Dengar Pendapat/ Meeting of Hearing	12	38	16	72
8. Rapat Rutin Dengar Komisi/ Routine Meeting of	12	15	12	12
Sumber/ Source :	Sekretariat DPRD Kabupaten Toba Samosir/ House of Regional People's Representative Council of Toba Samosir Regency			

### 2.3 Pegawai Negeri Sipil/ *Civil Servants*

**Tabel :** 2.3.1 Jumlah Pegawai Negeri Sipil (PNS/CPNS) dan Pegawai BUMN/BUMD Menurut Unit Kerja dan Jenis Kelamin  
*Number of Civil Servant and State/ Local Enterprise Servant by Unit and Type of Sex*  
 2017

Unit Kerja/ <i>Unit</i>	Jenis Kelamin/ <i>Type of Sex</i>		Jumlah/ <i>Total</i>
	Laki-laki/ <i>Male</i>	Perempu an/ <i>Female</i>	
(1)	(2)	(3)	(4)
1. Sekretariat Daerah	73	34	107
2. Sekretariat DPRD	11	15	26
3. Inspektorat	24	12	36
4. Badan Kepegawaian Daerah	15	11	26
5. Badan Perencanaan Pembangunan Daerah	19	7	26
6. Badan Kesatuan Bangsa dan Politik	15	8	23
7. Badan Penanggulangan Bencana Daerah	14	3	17
8. Badan Pengelolaan Keuangan dan Aset Daerah	29	27	56
9. Dinas Lingkungan Hidup	18	7	25
10. Dinas Pengendalian Penduduk dan Keluarga Berencana	13	33	46
Dinas Pemberdayaan Masyarakat, Desa, Perempuan, dan Perlindungan Anak	16	13	29

**Tabel : 2.3.1** Jumlah Pegawai Negeri Sipil (PNS/CPNS) dan Pegawai BUMN/BUMD Menurut Unit Kerja dan Jenis Kelamin  
*Number of Civil Servant and State/ Local Enterprise Servant by Unit and Type of Sex*  
 2017

Unit Kerja/ <i>Unit</i>	Jenis Kelamin/ <i>Type of Sex</i>		Jumlah/ <i>Total</i>
	Laki-laki/ <i>Male</i>	Perempuan/ <i>Female</i>	
(1)	(2)	(3)	(4)
12. Dinas Perpustakaan dan Kearsipan	9	10	19
13. Dinas Ketahanan Pangan	32	22	54
14. Dinas Perumahan Rakyat dan Kawasan Permukiman	28	8	36
15. Dinas Tenaga Kerja	10	10	20
16. Dinas Kependudukan dan Pencatatan Sipil	12	20	32
17. Dinas Pendidikan	566	1 611	2 177
18. Dinas Kesehatan	99	742	841
19. Dinas Pertanian dan Perikanan	32	13	45
20. Dinas Perdagangan, Perindustrian, dan Koperasi Usaha Kecil dan Menengah	32	16	48
21. Dinas Perhubungan	16	4	20
22. Dinas Sosial	4	13	17
23. Dinas Pariwisata dan Kebudayaan	14	11	25
24. Dinas Pekerjaan Umum dan Penataan Ruang	58	10	68

**Tabel : 2.3.1** Jumlah Pegawai Negeri Sipil (PNS/CPNS) dan Pegawai BUMN/BUMD Menurut Unit Kerja dan Jenis Kelamin  
*Number of Civil Servant and State/ Local Enterprise Servant by Unit and Type of Sex*  
 2017

Unit Kerja/ <i>Unit</i>	Jenis Kelamin/ <i>Type of Sex</i>		Jumlah/ <i>Total</i>
	Laki-laki/ <i>Male</i>	Perempuan/ <i>Female</i>	
(1)	(2)	(3)	(4)
25. Dinas Komunikasi dan Informatika	13	6	19
26. Dinas Penanaman Modal dan Pelayanan Perizinan Terpadu Satu Pintu	13	10	23
27. Satuan Polisi	26	2	28
28. Kecamatan Nassau	10	2	12
29. Kecamatan Siantar Narumonda	17	4	21
30. Kecamatan Laguboti	20	12	32
31. Kecamatan Uluan	17	3	20
32. Kecamatan Balige	33	30	63
33. Kecamatan Sigumpar	13	10	23
34. Kecamatan Pintu Pohan Meranti	11	1	12
35. Kecamatan Parmaksian	13	3	16
36. Kecamatan Porsea	19	7	26
37. Kecamatan Ajibata	12	8	20



**Tabel :** 2.3.1 Jumlah Pegawai Negeri Sipil (PNS/CPNS) dan Pegawai BUMN/BUMD Menurut Unit Kerja dan Jenis Kelamin  
*Number of Civil Servant and State/ Local Enterprise Servant by Unit and Type of Sex*  
 2017

Unit Kerja/ <i>Unit</i>	Jenis Kelamin/ <i>Type of Sex</i>		Jumlah/ <i>Total</i>
	Laki-laki/ <i>Male</i>	Perempuan/ <i>Female</i>	
(1)	(2)	(3)	(4)
38. Kecamatan Tampahan	8	5	13
39. Kecamatan Silaen	21	7	28
40. Kecamatan Bonatua Lunasi	10	8	18
41. Kecamatan Lumban Julu	14	5	19
42. Kecamatan Habinsaran	12	4	16
43. Kecamatan Borbor	10	2	12
44. Badan Pertanahan Nasional Kabupaten Toba Samosir	12	2	14
45. UPT/ PSDA (Pengelolaan Sumber Daya Air) Asahan Danau Toba	15	13	28
46. Komisi Pemilihan Umum Toba Samosir	13	2	7
47. Kantor Pelayanan Pajak Pratama Balige	63	34	97
48. Kantor Pelayanan Perbendaharaan Negara	11	61	7
49. Badan Pusat Statistik	8	14	22
50. Polres Tobasa	-	3	3
51. Kejaksaan Negeri Balige	19	7	26

**Tabel : 2.3.1** Jumlah Pegawai Negeri Sipil (PNS/CPNS) dan Pegawai BUMN/BUMD Menurut Unit Kerja dan Jenis Kelamin  
*Number of Civil Servant and State/ Local Enterprise Servant by Unit and Type of Sex*  
 2017

Unit Kerja/ <i>Unit</i>	Jenis Kelamin/ <i>Type of Sex</i>		Jumlah/ <i>Total</i>	
	Laki-laki/ <i>Male</i>	Perempuan/ <i>Female</i>		
(1)	(2)	(3)	(4)	
52. Pengadilan Agama Balige	7	2	9	
53. Kantor Kementerian Agama	31	52	83	
54. Badan Pengelolaan Pajak dan Retribusi Daerah (UPT Balige)	8	6	14	
55. Rumah Tahanan Negara Kelas IIB Balige	16	3	19	
56. Pengadilan Negeri Balige	15	7	22	
Jumlah/ <i>Total</i>	2017	1 657	2 934	4 591
	2016	2 373	2 872	5 245
	2015	2 044	2 997	5 041

Sumber/  
*Source:* Dinas/Jawatan/Instansi terkait dan Badan Kepegawaian Daerah Kabupaten Toba Samosir /  
 Official/Division/Instance in Toba Samosir Regency and Official Divison Regional of Toba Samosir Regency

**Tabel :** 2.3.2. Jumlah Pegawai Negeri Sipil (PNS/CPNS) dan Pegawai BUMN/BUMD Menurut Unit Kerja dan Golongan  
**Table** Number of Civil Servant and State/ Local Enterprise Servant by Unit and Groups  
 2017

Unit Kerja/ <i>Unit</i>	Golongan/ <i>Groups</i>				Jumlah / <i>Total</i>
	I	II	III	IV	
(1)	(2)	(3)	(4)	(5)	(6)
1. Sekretariat Daerah	-	29	55	23	107
2. Sekretariat DPRD	1	3	19	3	26
3. Inspektorat	1	3	21	11	36
4. Badan Kepegawaian Daerah	-	6	17	3	26
5. Badan Perencanaan Pembangunan Daerah	-	4	17	5	26
6. Badan Kesatuan Bangsa dan Politik	-	5	12	6	23
7. Badan Penanggulangan Bencana Daerah	-	3	10	4	17
8. Badan Pertanahan Nasional Kabupaten Toba Samosir	-	3	10	1	14
9. Badan Pengelolaan Keuangan dan Aset Daerah	1	8	43	4	56
10. Dinas Pemberdayaan Masyarakat, Desa, Perempuan dan Perlindungan Anak	-	1	19	9	29
11. Dinas Pengendalian Penduduk dan Keluarga Berencana	-	4	34	8	46
12. Dinas Perpustakaan dan Kearsipan	-	3	10	6	19

**Tabel : 2.3.2. Jumlah Pegawai Negeri Sipil (PNS/CPNS) dan Pegawai BUMN/BUMD Menurut Unit Kerja dan Golongan**  
**Number of Civil Servant and State/Local Enterprise Servant by Unit and Groups**  
**2017**

	Unit Kerja/ Unit	Golongan/ Groups				Jumlah / Total
		I	II	III	IV	
	(1)	(2)	(3)	(4)	(5)	(6)
13.	Dinas Penanaman Modal dan Pelayanan Perizinan Terpadu	-	1	12	10	23
14.	Dinas Perumahan Rakyat dan Kawasan Permukiman	-	11	19	6	36
15.	Dinas Tenaga Kerja	-	4	11	5	20
16.	Dinas Kependudukan dan Pencatatan Sipil	-	4	23	5	32
17.	Dinas Pendidikan	9	275	975	918	2 177
18.	Dinas Kesehatan	1	314	500	26	841
19.	Dinas Pertanian dan Peternakan	2	3	35	5	45
20.	Dinas Perdagangan, Perindustrian, dan Koperasi Usaha Kecil dan Menengah	2	12	27	7	48
21.	Dinas Perhubungan	-	5	12	3	20
22.	Dinas Sosial	-	-	14	3	17
23.	Dinas Pariwisata dan Kebudayaan	-	5	15	5	25
24.	Dinas Pekerjaan Umum dan Penataan Ruang	1	20	44	3	68
25.	Dinas Komunikasi dan Informatika	-	3	13	3	19
26.	Dinas Lingkungan Hidup	2	3	16	4	25

**Tabel : 2.3.2.** Jumlah Pegawai Negeri Sipil (PNS/CPNS) dan Pegawai BUMN/BUMD Menurut Unit Kerja dan Golongan  
*Number of Civil Servant and State/Local Enterprise Servant by Unit and Groups*  
 2017

Unit Kerja/ <i>Unit</i>	Golongan/ <i>Groups</i>				Jumlah / <i>Total</i>
	I	II	III	IV	
(1)	(2)	(3)	(4)	(5)	(6)
27. Dinas Ketahanan Pangan	-	14	34	6	54
28. Satuan Polisi	-	10	10	8	28
29. Kecamatan Siantar Narumonda	5	9	6	1	21
30. Kecamatan Laguboti	1	18	11	2	32
31. Kecamatan Uluan	4	12	3	1	20
32. Kecamatan Balige	1	31	29	2	63
33. Kecamatan Sigumpar	-	10	11	2	23
34. Kecamatan Pintu Pohan Meranti	-	7	4	1	12
35. Kecamatan Parmaksian	-	9	6	1	16
36. Kecamatan Porsea	2	13	9	2	26
37. Kecamatan Ajibata	-	9	10	1	20
38. Kecamatan Tampahan	-	6	7	-	13
39. Kecamatan Silaen	2	19	6	1	28
40. Kecamatan Bonatua Lunasi	1	10	4	3	18
41. Kecamatan Lumban Julu	-	13	4	2	19
42. Kecamatan Habinsaran	-	10	5	1	16
43. Kecamatan Borbor	-	6	5	1	12
44. Kecamatan Nassau	-	5	6	1	12
45. UPT/ PSDA (Pengelolaan Sumber Daya Air) Asahan Danau Toba	-	16	12	-	28
46. Komisi Pemilihan Umum Toba Samosir	-	7	7	1	15
47. Kantor Pelayanan Pajak Pratama Balige	-	77	18	2	97

**Tabel : 2.3.2. Jumlah Pegawai Negeri Sipil (PNS/CPNS) dan Pegawai BUMN/BUMD Menurut Unit Kerja dan Golongan**  
**Number of Civil Servant and State/Local Enterprise Servant by Unit and Groups**  
**2017**

	Unit Kerja/ <i>Unit</i>	Golongan/ <i>Groups</i>				Jumlah / <i>Total</i>	
		I	II	III	IV		
	(1)	(2)	(3)	(4)	(5)	(6)	
48.	Kantor Pelayanan Perbendaharaan Negara	-	5	11	1	17	
49.	Badan Pusat Statistik	-	9	12	1	22	
50.	Polres Tobasa	-	-	3	-	3	
51.	Kejaksaan Negeri Balige	-	7	18	1	26	
52.	Pengadilan Agama Balige	-	-	7	2	9	
53.	Kantor Kementerian Agama	-	-	40	43	83	
54.	Badan Pengelolaan Pajak dan Retribusi Daerah (UPT Balige)	-	4	8	2	14	
55.	Rumah Tahanan Negara Kelas IIB Balige	-	7	12	-	19	
56.	Pengadilan Negeri Balige	-	3	16	3	22	
Jumlah/ <i>Total</i>		2017	34	1 078	2 301	1 178	4 591
		2016	26	1 024	2 557	1 638	5 245
		2015	36	1 081	2 461	1 463	5 041

**Sumber/** Dinas/Jawatan/Instansi terkait dan Badan Kepegawaian  
**Source :** Daerah Kabupaten Toba Samosir / *Official/Division/Instance in Toba Samosir Regency and Official Divison Regional of Toba Samosir Regency*

**Tabel : 2.3.3. Jumlah Pegawai Negeri Sipil (PNS/CPNS) dan Pegawai BUMN/BUMD Menurut Unit Kerja dan Tingkat Pendidikan**  
**Number of Civil Servant and State/ Local Enterprise Servant by Unit and Education Level**  
**2017**

Unit Kerja/ <i>Unit</i>	Tingkat Pendidikan/ <i>Education Level</i>							Jml/ <i>Total</i>
	SD	SLTP	SLTA	Dip	S <sub>1</sub>	S <sub>2</sub>	S <sub>3</sub>	
(1)	(2)	(3)	(4)	(5)	(6)	(7)	(8)	(9)
1. Sekretariat Daerah	-	-	21	11	62	13	-	107
2. Sekretariat DPRD	1	-	3	1	19	2	-	26
3. Inspektorat	-	-	2	2	29	3	-	36
4. Badan Kepegawaian Daerah	-	-	1	5	17	3	-	26
5. Badan Perencanaan Pembangunan Daerah	-	-	4	1	18	3	-	26
6. Badan Pengelolaan Keuangan dan Aset Daerah	1	-	4	7	39	5	-	56
7. Badan Kesatuan Bangsa dan Politik	-	-	6	-	15	1	-	22
8. Badan Penanggulangan Bencana Daerah	-	-	4	1	11	1	-	17
9. Dinas Pemberdayaan Masyarakat, Desa, Perempuan, dan Perlindungan Anak	-	-	3	2	21	3	-	29
10. Dinas Lingkungan Hidup	-	2	9	1	13	-	-	25
11. Dinas Ketahanan Pangan	-	-	19	6	26	3	-	54
12. Dinas Perpustakaan dan Kearsipan	-	-	4	-	11	4	-	19
13. Dinas Penanaman Modal dan	-	-	-	1	20	2	-	23
14. Dinas Perumahan Rakyat dan Kawasan Permukiman	-	-	6	5	22	3	-	36

**Tabel : 2.3.3. Jumlah Pegawai Negeri Sipil (PNS/CPNS) dan Pegawai BUMN/BUMD Menurut Unit Kerja dan Tingkat Pendidikan**  
**Number of Civil Servant and State/ Local Enterprise Servant by Unit and Education Level**  
**2017**

Unit Kerja/ Unit	Tingkat Pendidikan/ Education Level							Jml/ Total
	SD	SLTP	SLTA	Dip	S <sub>1</sub>	S <sub>2</sub>	S <sub>3</sub>	
(1)	(2)	(3)	(4)	(5)	(6)	(7)	(8)	(9)
15. Dinas Tenaga Kerja	-	-	5	2	11	2	-	20
Dinas Kependudukan dan 16. Pencatatan Sipil	-	-	1	4	27	-	-	32
17. Dinas Pendidikan	8	5	439	417	1 280	28	-	2 177
18. Dinas Kesehatan	1	1	75	597	125	42	-	841
19. Dinas Pertanian dan Perikanan	-	2	5	1	33	4	-	45
Dinas Perdagangan, 20. Perindustrian, dan Koperasi Usaha Kecil dan Menengah	1	3	10	6	27	1	-	48
21. Dinas Perhubungan	-	1	7	-	9	3	-	20
22. Dinas Sosial	-	-	2	-	12	3	-	17
23. Dinas Pariwisata dan	-	-	2	2	15	6	-	25
24. Dinas Pekerjaan Umum dan Penataan Ruang	1	3	15	7	40	2	-	68
25. Dinas Komunikasi dan	-	-	1	3	15	-	-	19
26. Dinas Pengendalian Penduduk dan Keluarga Berencana	-	-	18	16	9	3	-	46
27. Satuan Polisi	-	9	2	14	3	-	-	28
28. Kecamatan Nassau	-	1	6	1	3	1	-	12
29. Kecamatan Siantar Narumonda	1	4	10	2	3	1	-	21
30. Kecamatan Laguboti	-	2	17	3	10	-	-	32
31. Kecamatan Uluan	1	4	10	1	4	-	-	20



**Tabel : 2.3.3. Jumlah Pegawai Negeri Sipil (PNS/CPNS) dan Pegawai BUMN/BUMD Menurut Unit Kerja dan Tingkat Pendidikan**  
**Number of Civil Servant and State/ Local Enterprise Servant by Unit and Education Level**  
**2017**

Unit Kerja/ Unit	Tingkat Pendidikan/ Education Level							Jml/ Total
	SD	SLTP	SLTA	Dip	S <sub>1</sub>	S <sub>2</sub>	S <sub>3</sub>	
(1)	(2)	(3)	(4)	(5)	(6)	(7)	(8)	(9)
32. Kecamatan Balige	1	-	30	2	29	1	-	63
33. Kecamatan Sigumpar	-	1	12	2	8	-	-	23
34. Kecamatan Pintu Pohan Meranti	1	1	5	-	5	-	-	12
35 Kecamatan Parmaksian	-	1	9	-	6	-	-	16
36. Kecamatan Porsea	-	3	14	2	7	-	-	26
37. Kecamatan Ajibata	-	-	12	-	8	-	-	20
38. Kecamatan Tampahan	-	-	7	-	5	1	-	13
39. Kecamatan Silaen	-	3	21	2	2	-	-	28
40. Kecamatan Bonatua Lunasi	-	1	12	1	4	-	-	18
41. Kecamatan Lumban Julu	-	1	12	1	5	-	-	19
42. Kecamatan Habinsaran	-	1	11	1	3	-	-	16
43. Kecamatan Borbor	-	-	6	-	6	-	-	12
44. Pengadilan Negeri Balige	-	-	2	1	15	4	-	22
45. UPT/ PSDA (Pengelolaan Sumber Daya Air) Asahan Danau Toba	-	-	26	1	1	-	-	28
46. Komisi Pemilihan Umum Toba Samosir	-	-	4	4	6	1	-	15
47. Kantor Pelayanan Pajak Pratama Balige	-	-	1	62	29	4	1	97
48. Kantor Pelayanan Perbendaharaan Negara	-	-	4	5	6	2	-	17

**Tabel : 2.3.3. Jumlah Pegawai Negeri Sipil (PNS/CPNS) dan Pegawai BUMN/BUMD Menurut Unit Kerja dan Tingkat Pendidikan**  
**Number of Civil Servant and State/ Local Enterprise Servant by Unit and Education Level**  
**2017**

Unit Kerja/ Unit	Tingkat Pendidikan/ Education Level								Jml/ Total
	SD	SLTP	SLTA	Dip	S <sub>1</sub>	S <sub>2</sub>	S <sub>3</sub>		
(1)	(2)	(3)	(4)	(5)	(6)	(7)	(8)	(9)	
49. Badan Pusat Statistik	-	-	9	1	9	3	-	22	
50. Badan Pertanahan Nasional Kabupaten Toba Samosir	-	-	2	2	7	3	-	14	
51. Kejaksaan Negeri Balige	-	-	8	2	16	1	-	26	
52. Pengadilan Agama Balige	-	-	-	-	5	4	-	9	
53. Kantor Kementerian Agama	-	-	3	1	113	5	-	122	
54. Badan Pengelolaan Pajak dan Retribusi Daerah (UPT Balige)	-	-	5	1	6	2	-	14	
55. Polres Tobasa	-	-	2	1	-	-	-	3	
56. Rumah Tahanan Negara Kelas IIB Balige	-	-	11	2	6	-	-	19	
Jumlah/Total	2017	17	49	939	1 826	1 589	171	0	4 591
	2016	4	50	114	568	3349	133	0	5 245
	2015	4	44	644	722	3 491	135	1	5 041

Sumber/ : Dinas/Jawatan/Instansi terkait dan Badan Kepegawaian Daerah Kabupaten Toba Samosir /  
 Source : Official/Division/Instance in Toba Samosir Regency and Official Divison Regional of Toba Samosir Regency



# 3

## PENDUDUK DAN TENAGA KERJA

People and Manpower

Jumlah penduduk Kabupaten Toba Samosir

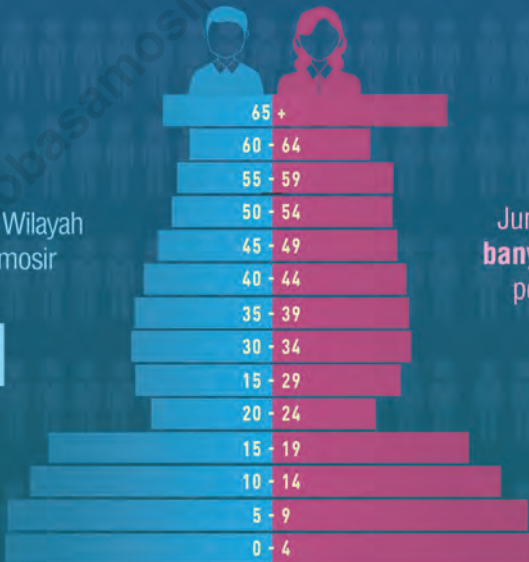
# 181.790 jiwa



Kepadatan Penduduk Wilayah  
Kabupaten Toba Samosir  
sebanyak

## 89,91

jiwa/km<sup>2</sup>



Jumlah perempuan **lebih banyak** dari laki-laki dengan perbandingan *sex ratio*

## 98,69

persen



Persentase Penduduk Miskin Kabupaten Toba Samosir tahun 2017 sebesar **10,19%**



**PENJELASAN TEKNIS**

1. Sumber utama data kependudukan adalah sensus penduduk yang dilaksanakan setiap sepuluh tahun sekali. Sensus penduduk telah dilaksanakan sebanyak enam kali sejak Indonesia merdeka, yaitu tahun 1961, 1971, 1980, 1990, 2000, dan 2010.

Di dalam sensus penduduk, pencacahan dilakukan terhadap seluruh penduduk yang berdomisili di wilayah teritorial Indonesia termasuk warga negara asing kecuali anggota korps diplomatik negara sahabat beserta keluarganya.

Metode pengumpulan data dalam sensus dilakukan dengan wawancara antara petugas sensus dengan responden dan juga melalui *e-census*. Pencatatan penduduk menggunakan konsep usual residence, yaitu konsep di mana penduduk biasa

**TECHNICAL NOTES**

1. *The main source of demographic data is population census, which is conducted every ten years. Population Census has been conducted six times since Indonesia's independence: 1961, 1971, 1980, 1990, 2000, and 2010.*

*The population census enumerates all residents who domicile in the entire territory of Indonesia including foreign citizens except the diplomatic corps members and their families.*

*The method of data collection in a population census involves interviewing respondents and conducting e-census. Enumeration of the population uses the concept of "usual residence", which is the concept of "places where people usually live". De jure was applied to the permanent*

bertempat tinggal. Bagi penduduk yang bertempat tinggal tetap dicacah di mana mereka biasa tinggal, sedangkan untuk penduduk yang tidak bertempat tinggal tetap dicacah di tempat di mana mereka ditemukan petugas sensus pada malam 'Hari Sensus'. Termasuk penduduk yang tidak bertempat tinggal tetap adalah tuna wisma, awak kapal berbendera Indonesia, penghuni perahu/rumah apung, masyarakat terpencil/terasing, dan pengungsi. Bagi mereka yang mempunyai tempat tinggal tetap dan sedang bepergian ke luar wilayah lebih dari enam bulan, tidak dicacah di tempat tinggalnya, tetapi dicacah di tempat tujuannya. Untuk tahun yang tidak dilaksanakan sensus penduduk, data kependudukan diperoleh dari hasil proyeksi penduduk. Proyeksi penduduk merupakan suatu perhitungan ilmiah yang didasarkan pada

*residents, while de facto was applied to non-permanent residents. The permanent residents were enumerated in place where they normally live, the non-permanent residents were enumerated where they were found by the enumerators, on the night of 'Census Date'. The non permanent residents include homeless people, ship crew, boat people, remote area community, and internally displaced persons. Those who had permanent residence and had been travelling away from their home for six months or more were not enumerated in their permanent place, but in the place where they were during the census.*

*For the periods where the population census is not conducted, population projection is done to estimate population during those years. The population projection is an*

asumsi dari komponen-komponen perubahan penduduk, yaitu kelahiran, kematian, dan migrasi. Proyeksi penduduk Indonesia 2010–2035 menggunakan data dasar penduduk hasil SP2010.

*estimate based on the demographic components, such as birth, death, and migration. Indonesia's 2010–2035 population projection used the 2010 Population Census as the base population.*

**2. Penduduk Indonesia** adalah semua orang yang berdomisili di wilayah teritorial Indonesia selama 6 bulan atau lebih dan atau mereka yang berdomisili kurang dari 6 bulan tetapi bertujuan menetap.

**2. The population of Indonesia** are all residents of the entire territory of Indonesia who have stayed for six months or longer, and those who intended to stay more than six months even though their length of stay is less than six months.

**3. Laju pertumbuhan penduduk** adalah angka yang menunjukkan persentase pertambahan penduduk.

**3. The growth rate of population** is the number that show percentage of population growth within a specified period.

**4. Kepadatan penduduk** adalah rasio banyaknya penduduk per kilometer persegi.

**4. Population density** is ratio of population per square kilometer.



**5. Rasio jenis kelamin** adalah perbandingan antara penduduk laki-laki dan penduduk perempuan pada suatu wilayah dan waktu tertentu. Biasanya dinyatakan dengan banyaknya penduduk laki-laki untuk 1--penduduk perempuan.

**6. Distribusi penduduk** adalah pola persebaran penduduk di suatu wilayah, baik berdasarkan batas-batas geografis maupun berdasarkan batas-batas administrasi pemerintahan.

**7. Komposisi penduduk** adalah pola persebaran penduduk menurut karakteristiknya, contoh: penduduk menurut kelompok umur, penduduk menurut jenis kelamin

**8. Rumah tangga** adalah seseorang atau sekelompok orang yang mendiami sebagian atau seluruh bangunan fisik/sensus dan biasanya

**5. Sex ratio** is the ratio of males population to females population in a given area and time, usually expressed as the number of males for every 1--females.

**6. Population distribution** is the pattern of population distribution in an area, either by geographic boundaries or by government administrative boundaries.

**7. Population compotition** is the pattern of population distribution by its characteristics, example: population by age group, population by sex

**8. Household** is an individual or group of people living in a physical/census building unit or part of it and usually commit on a common provision for food

tinggal bersama serta pengelolaan makan dari satu dapur. Yang dimaksud makan dari satu dapur adalah jika pengurusan kebutuhan sehari-harinya dikelola bersama-sama menjadi satu.

**9. Anggota rumah tangga** adalah semua orang yang biasanya bertempat tinggal di suatu rumah tangga, baik yang berada di rumah pada waktu pencacahan maupun yang sementara tidak ada.

**1-. Rata-rata anggota rumah tangga** adalah angka yang menunjukkan rata-rata jumlah anggota rumah tangga per rumah tangga.

**11.** Istilah migrasi seumur hidup disebut bila provinsi tempat tinggal seseorang pada saat pencacahan berbeda dengan provinsi tempat lahirnya.

*and other essentials of living. Common provision for food means one organising daily needs for all of household members.*

**9. Household member** are those who usually lives in a household regardless of their location at the time of enumeration.

**10. Average household size** is the average number of household members per household.

**11. Lifetime migration terminology** if someone's province of residence at the time of enumeration was different from his/her province of birthplace.

**12.** Istilah migrasi risen disebut bila provinsi tempat tinggal seseorang pada saat pencacahan berbeda dengan provinsi tempat tinggalnya 5 tahun yang lalu.

**13.** Penduduk usia kerja adalah penduduk yang berumur 15 tahun ke atas.

**14.** Angkatan kerja adalah penduduk usia kerja (15 tahun ke atas) yang bekerja, punya pekerjaan namun sementara tidak bekerja, dan pengangguran.

**15.** Bekerja adalah kegiatan ekonomi yang dilakukan oleh seseorang dengan maksud memperoleh atau membantu memperoleh pendapatan atau keuntungan dan lamanya bekerja paling sedikit 1 jam secara terus menerus dalam seminggu yang lalu (termasuk

**12.** *Recent migration terminology if someone's province of residence at the time of enumeration was different from his/her province of residence 5 years ago.*

**13.** **Working age population** is persons of 15 years and over.

**14.** **Labor force or economically active** are persons of 15 years and over, who in the previous week were working, temporarily absent from work but having jobs, and unemployment.

**15.** **Working** is economic activity conducted by a person and intended to earn income by doing work or helping to do work at least one hour continuously during the reference week (including unpaid family worker/s for any economic activity).

pekerja keluarga tanpa upah yang membantu dalam suatu usaha/kegiatan ekonomi).

**16. Jumlah jam kerja seluruhnya** adalah jumlah jam kerja yang digunakan untuk bekerja (tidak termasuk jam kerja istirahat resmi dan jam kerja yang digunakan untuk hal-hal di luar pekerjaan).

**17. Lapangan usaha** adalah bidang kegiatan dari pekerjaan/tempat bekerja di mana seseorang bekerja. Klasifikasi lapangan usaha mengikuti Klasifikasi Baku Lapangan Usaha Indonesia (KBLI) dalam 1 digit.

**18. Status pekerjaan** adalah kedudukan seseorang dalam unit usaha/kegiatan dalam melakukan pekerjaan.

**19. Berusaha sendiri tanpa dibantu orang lain** adalah

**16. Total working hours** is the total hours spent by an employee to perform all jobs (excluding the time used for other activities which are not classified as work).

**17. Industry** is field of a person's activity or establishment. The classification of industries follows the Indonesia Standard Industrial Classification (KBLI) in one digit.

**18. Employment status** is the status of a person at his place of work or establishment where he was employed.

**19. Own-account worker** is a person who works at his own

bekerja atau berusaha dengan menanggung risiko secara ekonomis, yaitu dengan tidak kembalinya ongkos produksi yang telah dikeluarkan dalam rangka usahanya tersebut, serta tidak menggunakan pekerja dibayar maupun pekerja tak dibayar, termasuk yang sifat pekerjaannya memerlukan teknologi atau keahlian khusus.

**20. Berusaha dibantu buruh tidak tetap/buruh tidak dibayar** adalah bekerja atau berusaha atas risiko sendiri, dan menggunakan buruh/pekerja tak dibayar dan atau buruh/pekerja tidak tetap.

**21. Berusaha dibantu buruh tetap/buruh dibayar** adalah berusaha atas risiko sendiri dan mempekerjakan paling sedikit satu orang buruh/pekerja tetap yang dibayar.

*risk without assisted by paid per mount worker or unpaid worker include technical job or skill job.*

**20. Employer assisted by temporary workers/unpaid worker** is a person who works at his own risk and assisted by temporary worker/unpaid worker.

**21. Employer assisted by permanent workers/paid workers** is a person who does his business at her/his own risk at least one assisted by paid permanent worker.

**22. Buruh/karyawan/pegawai**

adalah seseorang yang bekerja pada orang lain atau instansi/kantor/ perusahaan secara tetap dengan menerima upah/gaji baik berupa uang maupun barang. Buruh yang tidak mempunyai majikan tetap, tidak digolongkan sebagai buruh/karyawan, tetapi sebagai pekerja bebas. Seseorang dianggap memiliki majikan tetap jika memiliki 1 (satu) majikan (orang/rumah tangga) yang sama dalam sebulan terakhir, khusus pada sektor bangunan batasannya tiga bulan. Apabila majikannya instansi/lembaga, boleh lebih dari satu.

**23. Pekerja bebas**

adalah seseorang yang bekerja pada orang lain/majikan/institusi yang tidak tetap (lebih dari 1 majikan dalam sebulan terakhir) di usaha pertanian baik berupa usaha rumah tangga maupun

**22. *Employee*** is a person who work permanently for other people or institution/office/company and gains some money/cash or goods as wage/salary. Labor who have no permanent employer is not categorized as a laborer/worker/employee but casual worker. A laborers in general is considered to have a permanent employer if he has the same employer during the past month, particularly for building construction sector is 3 months. If the employer is an institution, more than 1 (one) employer is allowed.

**23. *Casual employee*** is a person who does not work permanently for other people/employer/ institution (more than 1 employer during the last 1 month) in agricultural sector, either home industry or

bukan usaha rumah tangga, ataupun di nonpertanian atas dasar balas jasa dengan menerima upah atau imbalan baik berupa uang maupun barang, dan baik dengan sistem pembayaran harian maupun borongan

**24. Pekerja tak dibayar** adalah seseorang yang bekerja membantu usaha untuk memperoleh penghasilan/keuntungan yang dilakukan oleh salah seorang anggota rumah tangga atau bukan anggota rumah tangga tanpa mendapat upah/gaji baik berupa uang maupun barang.

*not home industry, or in non-agricultural sector based on remuneration paid with money or goods, and based on daily or contact payment system.*

**24. Unpaid worker** is a person who intended to work without pay either with money or good, in an establishment run by other members of the family, relative or neighbour.

ULASAN	DESCRIPTION
<p>Jumlah penduduk Kabupaten Toba Samosir pada tahun 2017 adalah 181.790 jiwa, dengan jumlah rumah tangga (RT) 44.516 RT.</p>	<p><i>Population of Toba Samosir Regency in 2017 approaches 181,790 people and the household achieves 44,516.</i></p>
<p>Dengan luas wilayah daratan 2.021,8 Km<sup>2</sup>, tingkat kepadatan penduduk Kabupaten Toba Samosir tahun 2017 sebesar 89,91 jiwa/km<sup>2</sup>. Kecamatan Balige yang merupakan ibukota kabupaten, pusat perdagangan dan pusat pemerintahan adalah kecamatan dengan jumlah penduduk terbanyak dan dengan tingkat kepadatan sebesar 423,58 jiwa/km<sup>2</sup>. Kemudian diikuti oleh Kecamatan Porsea dengan tingkat kepadatan sebesar 371,49 jiwa/km<sup>2</sup>. Sedangkan Nassau merupakan kecamatan dengan tingkat kepadatan yang terkecil, yaitu hanya 98,69 jiwa/km<sup>2</sup>.</p>	<p><i>By width of land area is 2,021.8 km<sup>2</sup>, level of population density in Toba Samosir Regency in 2017 is 89.91 person/km<sup>2</sup>. Balige as regency capital, trade center and government center is a subdistrict with the highest population number and the greatest density with 423.58 person/km<sup>2</sup>. Then followed by Porsea Subdistrict with 371.49 person/km<sup>2</sup>. Whereas Nassau is a Subdistrict with at least density level, it is only 98.69person/km<sup>2</sup>.</i></p>
<p>Jumlah penduduk laki-laki di Kabupaten Toba Samosir lebih</p>	<p><i>Number of males in Toba Samosir Regency is less than</i></p>



kecil dibandingkan dengan jumlah penduduk perempuan Tahun 2017. Jumlah penduduk Kabupaten Toba Samosir yang berjenis kelamin laki-laki berjumlah 90.297 jiwa dan penduduk perempuan berjumlah 91.493 jiwa. Dengan demikian rasio jenis kelamin penduduk Kabupaten Toba Samosir sebesar 98,69 persen. Angka ini menunjukkan bahwa dari setiap 100 perempuan juga terdapat sekitar 98,69 orang laki-laki. Dari 16 jumlah kecamatan tahun 2017 di Kabupaten Toba Samosir, ada 4 kecamatan yang memiliki jumlah penduduk laki-laki lebih banyak dibandingkan dengan penduduk perempuannya, yaitu : Kecamatan Tampahan dengan angka Rasio Jenis Kelamin sebesar 101,43 persen, Kecamatan Borbor dengan angka Rasio Jenis Kelamin sebesar 101,33 persen, Kecamatan Nassau dengan angka rasio jenis kelamin sebesar 103,64

*female in 2017. Number of males in Toba Samosir Regency is 90.297 people, and females 91,493 people. However sex ratio of population at Toba Samosir Regency is 98.69 percent. This number shows that every 100 females is found 98,69 males. From 16 Subdistrict in Toba Samosir Regency in 2017, there are 4 Subdistrict whose men's number is more than female; Tampahan Subdistrict with Sex Ratio is 101.43 percent, Borbor Subdistrict with Sex Ratio is 101.33 percent, Nasau Subdistrict with sex ratio is 103.64 percent, and Parmaksian Subdistrict with sex ratio is 101.01 percent.*

persen dan kecamatan Parmaksian dengan angka rasio 101,01.

Kecamatan dengan angka Rasio Jenis Kelamin terkecil terdapat di Kecamatan Laguboti sebesar 95,22 persen. Kecenderungan ini menunjukkan bahwa kebanyakan laki-laki merantau ke luar daerah baik untuk mencari pekerjaan maupun tujuan melanjutkan pendidikan.

Berdasarkan data yang bersumber dari Dinas Tenaga Kerja dan Transmigrasi Kabupaten Toba Samosir tahun 2017 jumlah lowongan kerja yang terdaftar di dinas tersebut sebesar 2.870 lowongan dan dari jumlah lowongan hanya 51,67 persen yang terpenuhi.

Jumlah pencari kerja yang terdaftar pada Dinas Tenaga Kerja dan Transmigrasi Kabupaten Toba Samosir tahun 2017 sebanyak 698 orang, dengan rincian 277 laki-laki dan 421 perempuan. Dari jumlah

*Subdistrict with at least sex ratio is at Laguboti Subdistrict, it is 95.22 percent. This tendency is showing that a lot of males immigrate to another area finding job and continue their study.*

*Based on data source of Manpower and Transmigration Office of Toba Samosir Regency in 2017, total of job vacancy that listed at that office are 2,870 vacancies. All of those vacancies only 51.67 percent fullfilled.*

*Total of job seekers that listed as Manpower and Transmigration Office of Toba Samosir Regency in 2017 are 698 people, by detailing, there are 277 male and 421 female. Of the total, there is*

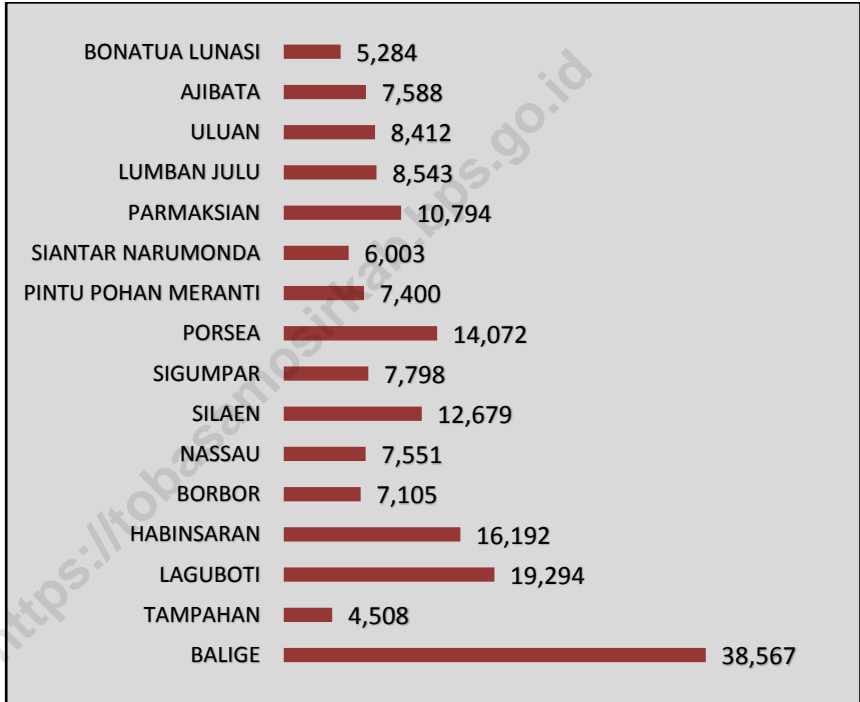
tersebut 30,37 persen merupakan pencari kerja tamatan SMA, dan tamatan SMK sebesar 44,84 persen.

*30.37 percent as job seekers graduate from junior high school, and graduate from senior high school is 44.84 percent.*

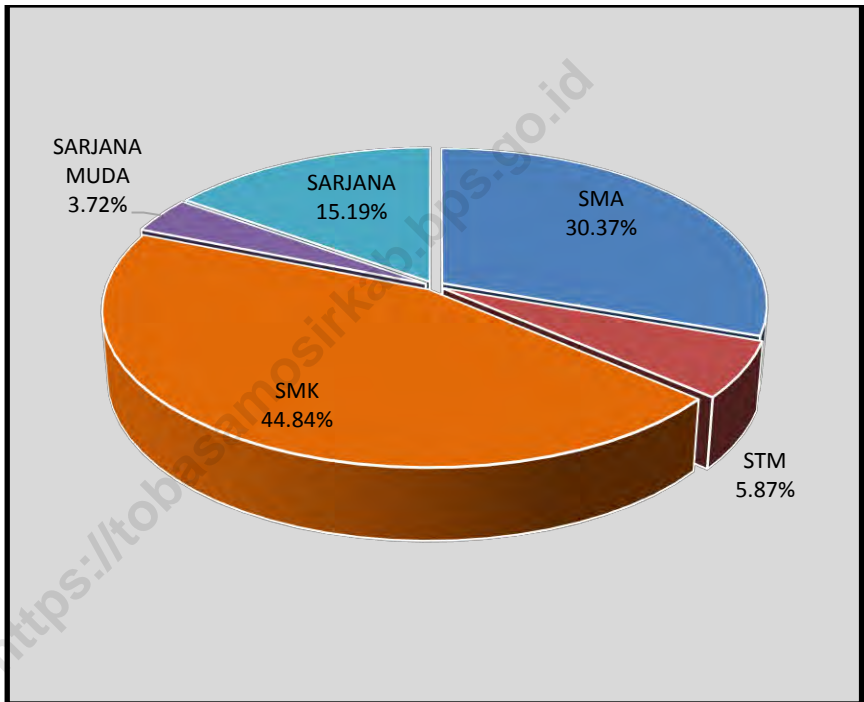
<https://tobasamosirkab.bps.go.id>

**Gambar : 3.1** Jumlah Penduduk Kabupaten Toba Samosir Menurut Kecamatan

*Figure*                      *Population of Toba Samosir Regency by Subdistrict*  
2017



**Gambar : 3.2**      **Persentase Pencari Kerja yang Terdaftar Menurut**  
**Tingkat Pendidikan**  
*Figure*                      *Number of Registered Placed Job Seekers by*  
*Education Level*  
**2017**





### 3.1 Kependudukan / Population

Tabel : 3.1.1 Luas Wilayah, Jumlah Rumah Tangga, Penduduk dan Kepadatan Penduduk Menurut Kecamatan  
 Table Total Area, Number of Household, Population and Population Density by Subdistrict  
 2017

Kecamatan/ Subdistrict	Luas Wilayah /Total Area	Rumah Tangga / House hold	Penduduk / Population (Jiwa)	Kepadatan /Density (Jiwa/Km <sup>2</sup> )
(1)	(2)	(3)	(4)	(5)
01. Balige	91,05	8 954	38 567	423.58
02. Tampahan	24,45	1 090	4 508	183.38
03. Laguboti	73,90	4 726	19 294	261.08
04. Habinsaran	408,70	4 036	16 192	39.62
05. Borbor	176,65	1 662	7 105	40.22
06. Nassau	335,50	1 853	7 551	22.51
07. Silaen	172,58	3 318	12 679	73.47
08. Sigumpar	25,20	1 899	7 798	309.44
09. Porsea	37,88	3 446	14 072	371.49
10. Pintu Pohan Meranti	277,27	1 728	7 400	26.69
11. Siantar Narumonda	22,20	1 517	6 003	270.41
12. Parmaksian	45,98	2 666	10 794	234.75
13. Lumban Julu	90,90	2 158	8 543	93.98
14. Uluan	109,00	2 200	8 412	77.17
15. Ajibata	72,80	1 881	7 588	104.23
16. Bonatua Lunasi	57,74	1 382	5 284	91.51
<b>Jumlah/Total</b>	<b>2 021,80</b>	<b>44 516</b>	<b>181 790</b>	<b>89.91</b>

Sumber/ Source : Badan Pusat Statistik (BPS) Kabupaten Toba Samosir/  
 BPS-Statistics of Toba Samosir Regency

**Tabel : 3.1.2** Jumlah Penduduk Menurut Kelompok Umur  
**Table** *Number of Population by Age Group*  
 2017

Kelompok Umur/ Age Group	Laki-laki/ Male	Perempuan/ Female	Laki-laki + Perempuan/ Male + Female
(1)	(2)	(3)	(4)
0 – 4	10 597	10 246	20 843
5 – 9	10 944	10 517	21 461
10 – 14	10 057	9 359	19 416
15 – 19	9 177	7 930	17 107
20 – 24	5 056	4 194	9 250
25 – 29	5 587	5 127	10 714
30 – 34	5 774	5 590	11 364
35 – 39	5 689	5 588	11 277
40 – 44	5 372	5 508	10 880
45 – 49	4 828	5 169	9 997
50 – 54	4 278	5 016	9 294
55 – 59	4 134	5 261	9 395
60 - 64	3 861	4 448	8 309
65+	4 943	7 540	12 483
<b>Jumlah/Total</b>	<b>90 297</b>	<b>91 493</b>	<b>181 790</b>

Sumber/  
Source : Badan Pusat Statistik (BPS) Kabupaten Toba Samosir/  
*BPS-Statistics of Toba Samosir Regency*



**Tabel : 3.1.3** Jumlah Penduduk Menurut Kecamatan dan Jenis Kelamin  
*Table* Number of Population by Subdistrict and Sex 2017

Kecamatan/ Subdistrict	Laki-Laki /Male	Perem puan/ Female	Jumlah/ Total	Rasio Jenis Kelamin/
(1)	(2)	(3)	(4)	(5)
01. Balige	19 269	19 298	38 567	99.85
02. Tampahan	2 270	2 238	4 508	101.43
03. Laguboti	9 411	9 883	19 294	95.22
04. Habinsaran	8 023	8 169	16 192	98.21
05. Borbor	3 576	3 529	7 105	101.33
06. Nassau	3 843	3 708	7 551	103.64
07. Silaen	6 260	6 419	12 679	97.52
08. Sigumpar	3 863	3 935	7 798	98.17
09. Porsea	7 002	7 070	14 072	99.04
10. Pintu Pohan Meranti	3 681	3 719	7 400	98.98
11. Siantar Narumonda	2 930	3 073	6 003	95.35
12. Parmaksian	5 424	5 370	10 794	101.01
13. Lumban Julu	4 188	4 355	8 543	96.17
14. Uluan	4 180	4 232	8 412	98.77
15. Ajibata	3 786	3 802	7 588	99.58
16. Bonatua Lunasi	2 591	2 693	5 284	96.21
Jumlah/Total	90 297	91 493	181 790	98.69

Sumber/ Badan Pusat Statistik (BPS) Kabupaten Toba Samosir/

Source : BPS-Statistics of Toba Samosir Regency

**Tabel :** 3.1.4 Jumlah dan Persentase Penduduk Miskin  
**Table** *Number and Percentage of People Under Poverty Line*  
 2004-2017

Tahun Year	Jumlah (000)	Persentase (%)
(1)	(2)	(3)
2004	58,40	19,21
2005	30,80	18,99
2006	30,18	17,85
2007	25,60	15,28
2008	19,78	11,62
2009	17,34	10,07
2010	17,60	10,15
2011	16,93	9,67
2012	16,64	9,43
2013	16,96	9,54
2014	16,51	9,23
2015	18,31	10,21
2016	18,20	10,08
2017	18,49	10,19

Sumber/  
 Source : BPS Survei Sosial Ekonomi Nasional/  
*BPS-National Social Economic Survey*

### 3.2 Tenaga Kerja/ Manpower

**Tabel :** 3.2.1 Jumlah Lowongan Kerja yang Terdaftar, Belum dan Sudah Dipenuhi Menurut Lapangan Usaha dan Jenis Kelamin  
*The Total of Opening Work that Registered, Hasn't and Has Been Fulfill According Opportunities for Business and Kind of Gender*  
 2017

Lapangan Usaha/ <i>Industrial Origin</i>	Terdaftar/ <i>Registered</i>			Belum Dipenuhi/ <i>Hasn't Fulfill</i>		Sudah Dipenuhi/ <i>Has Fulfill</i>	
	L	P	Jml	L	P	L	P
(1)	(2)	(3)	(4)	(5)	(6)	(8)	(9)
1. Pertanian/ <i>Agriculture</i>	350	250	600	-	-	350	250
2. Pertambangan dan Penggalian/ <i>Minin</i>	53	-	53	-	-	53	-
3. Industri/ <i>Manufacturing</i>	35	1500	1535	-	1200	35	300
4. Listrik, Gas dan Air Minum/ <i>Electricity, Gas and Water Supply</i>	27	15	42	-	-	27	15
5. Bangunan/ <i>Construction</i>	157	-	157	36	-	121	-

**Tabel :** 3.2.1 Jumlah Lowongan Kerja yang Terdaftar, Belum dan Sudah Dipenuhi Menurut Lapangan Usaha dan Jenis Kelamin  
**Table** Lanjut  
 /  
**Conti** *The Total of Opening Work that Registered, Hasn't and Has Been Fulfill According Opportunities for Business and Kind of Gender*  
**nued** 2017

Lapangan Usaha/ <i>Industrial Origin</i>	Terdaftar/ <i>Registered</i>			Belum Dipenuhi/ <i>Hasn't Fulfill</i>		Sudah Dipenuhi/ <i>Has Fulfill</i>	
	L	P	Jml	L	P	L	P
(1)	(2)	(3)	(4)	(5)	(6)	(8)	(9)
6. Perdagangan, Hotel dan Restoran/ <i>Trade, Hotel and Restaurant</i>	38	151	189	27	124	11	27
7. Pengangkutan dan Komunikasi/ <i>Trans portation and Communication</i>	131	26	157	-	-	131	26
8. Keuangan, Asuransi dan Usaha Persewaan/ <i>Financial, Insurance and Rental Business</i>	31	44	75	-	-	31	44

**Tabel :** 3.2.1 Jumlah Lowongan Kerja yang Terdaftar, Belum dan  
**Table** Lanj Sudah Dipenuhi Menurut Lapangan Usaha dan Jenis  
 utan Kelamin  
 / *The Total of Opening Work that Registered,*  
**Conti** *Hasn't and Has Been Fulfill According*  
**nued** *Opportunities for Business and Kind of Gender*  
 2017

Lapangan Usaha/ <i>Industrial Origin</i>	Terdaftar/ <i>Registered</i>			Belum Dipenuhi/ <i>Hasn't Fulfill</i>		Sudah Dipenuhi/ <i>Has Fulfill</i>	
	L	P	Jml	L	P	L	P
(1)	(2)	(3)	(4)	(5)	(6)	(8)	(9)
10 Lainnya/ <i>Other</i>	-	-	-	-	-	-	-
<b>Jumlah/Total</b>							
2017	847	2 023	2 870	63	1 324	784	699
2016	2 836	363	3 199	0	0	0	0
2015	3 749	572	4 051	0	0	0	0

Keterangan : L = Laki – laki P= Perempuan

Sumber/ Dinas Tenaga Kerja dan Transmigrasi Kabupaten Toba Samosir/

Source : *Manpower and Transmigration Office of Toba Samosir Regency*

**Tabel : 3.2.2** Jumlah Pencari Kerja yang Terdaftar Menurut  
Tingkat Pendidikan dan Jenis Kelamin  
*Number of Registered Placed Job Seekers  
by Education Level and Sex*  
2017

	Tingkat Pendidikan/ <i>Education Level</i>	Laki-laki/ <i>Male</i>	Peremp uan/ <i>Female</i>	Jumlah/ <i>Total</i>
	(1)	(2)	(3)	(4)
1.	Tidak Pernah Sekolah/ <i>Never Attend School</i>	-	-	-
2.	Tidak Tamat SD/ <i>Primary</i> <i>School Not Completed</i>	-	-	-
3.	SD/ <i>Primary School</i>	-	-	-
4.	SMP/ <i>Junior High School</i>	-	-	-
5.	SMU/ <i>Senior High School</i>	145	67	212
6.	STM/ <i>Technical Senior</i> <i>High School</i>	41	-	41
7.	SMK/ <i>Vocational High</i> <i>School</i>	-	313	313
8.	SPMA/ <i>Senior</i> <i>Agriculture High School</i>	-	-	-
9.	SLTA Lainnya/ <i>Other</i> <i>Senior High School</i>	-	-	-
10.	Diploma I/ <i>Diploma I</i>	-	-	-
11.	Diploma II/ <i>Diploma II</i>	-	-	-
12.	Sarjana Muda/ <i>Bachelor</i>	20	6	26
13.	Sarjana	71	35	106
	Jumlah/ <i>Total</i> 2017	277	421	698
	2016	82	183	265
	2015	83	185	268

Sumber/  
*Source* : Dinas Tenaga Kerja dan Transmigrasi Kabupaten Toba  
Samosir/



# 4

# SOSIAL

Social

## PENDIDIKAN



Terdapat 7 Perguruan Tinggi yang ada di Toba Samosir

## KELUARGA BERENCANA



Ada 76,80 % akseptor aktif dari Pasangan Usia Subur

## KESEHATAN



Terdapat 3 Rumah Sakit dan 16 Puskesmas

## IBADAH



Terdapat 42 Masjid, 13 Mushola, 321 Gereja Protestan & 69 Gereja Khatolik

## SOSIAL POLITIK



Terdapat 50 Ormas, 34 LSM & 14 Organisasi Partai



Terdapat 86 kasus kecelakaan yang terjadi pada tahun 2017





**PENJELASAN TEKNIS****TECHNICAL NOTES**

**1. Tidak/belum pernah sekolah** adalah mereka yang tidak pernah atau belum pernah terdaftar dan tidak pernah atau belum pernah aktif mengikuti pendidikan di suatu jenjang pendidikan formal. Termasuk juga yang tamat/belum tamat taman kanak-kanak tetapi tidak melanjutkan ke sekolah dasar.

**2. Masih bersekolah** adalah mereka yang terdaftar dan aktif mengikuti pendidikan formal dan nonformal (Paket A, B, atau C), baik pendidikan dasar, menengah maupun pendidikan tinggi. Bagi mahasiswa yang sedang cuti dianggap masih bersekolah.

**3. Tidak bersekolah lagi** adalah mereka yang pernah terdaftar dan aktif mengikuti pendidikan di suatu jenjang pendidikan

**1. *Not/never attending school*** is someone who has never attended or never been registered in a formal education, such as primary, secondary, and tertiary education. Those who just completed kindergarten are considered as never attended school.

**2. *Attending school*** is someone who is currently attending primary, secondary, or tertiary education, including package A, package B, or package C. College student who postpones his/her study is considered as attending school.

**3. *Not attending school anymore*** is someone who had enrolled and participated in formal and nonformal

formal dan nonformal (Paket A, B, atau C), tetapi pada saat pencacahan tidak lagi terdaftar dan tidak aktif mengikuti pendidikan.

*education in the past including package A, package B, or package C, but currently does not attend school.*

**4. Tamat sekolah** adalah menyelesaikan pelajaran yang ditandai dengan lulus ujian akhir pada kelas atau tingkat terakhir suatu jenjang pendidikan di sekolah negeri maupun swasta dengan mendapatkan tanda tamat belajar/ijazah. Seseorang yang belum mengikuti pelajaran pada kelas tertinggi tetapi telah mengikuti ujian akhir dan lulus dianggap tamat sekolah.

**4. Completed particular level of education** is someone who has completed particular level of education in private or public school and accepting graduation certificate. Someone who has never attended the highest grade but passed the final exam is considered as completed particular level of education.

**5. Dapat membaca dan menulis** artinya dapat membaca dan menulis kata0kata/kalimat sederhana dengan suatu aksara tertentu.

**5. Able to read and write** is the ability to read and write at least a simple sentence in any letter of alphabets.

**6. Jalur Pendidikan di Indonesia** terdiri atas 1) pendidikan

**6. The Education System in Indonesia** consists of 1) a

formal, 2) pendidikan nonformal, dan 3) pendidikan informal yang ketiganya dapat saling melengkapi dan memperkaya (Undang-undang No. 20 Tahun 2013 tentang Sistem Pendidikan Nasional).

### **7. Jenjang Pendidikan Formal**

terdiri atas pendidikan dasar, pendidikan menengah, dan pendidikan tinggi. Jenis pendidikan yang diajarkan mencakup pendidikan umum, kejuruan, akademik, profesi, vokasi, keagamaan, dan khusus.

a. Pendidikan Dasar berbentuk Sekolah Dasar (SD) dan Madrasah Ibtidaiyah (MI) atau bentuk lain yang sederajat serta Sekolah Menengah Pertama (SMP) dan Madrasah Tsanawiyah (MTs), atau bentuk lain yang sederajat.

*formal education, 2) nonformal education, and 3) informal education that all three can be complementary and enriching (Law No. 20 Year 2013 about The National Education System).*

### **7. The Formal Education Level**

*consists of primary education, secondary education, and high education. The kind of education that taught consists of general education, vocational, academic, professional, religious, and specific education.*

*a. The Primary Education consists of Elementary School and Islamic Elementary School or other equivalent forms and Junior High School and MTs, or other equivalent forms.*

*b. The Secondary Education consists of the senior high school, MA, Vocational*

b. Pendidikan Menengah berbentuk Sekolah Menengah Atas (SMA), Madrasah Aliyah (MA), Sekolah Menengah Kejuruan (SMK), dan Madrasah Aliyah Kejuruan (MAK), atau bentuk lain yang sederajat.

c. Pendidikan Tinggi merupakan jenjang pendidikan setelah pendidikan menengah yang mencakup program pendidikan diploma, sarjana, magister, spesialis, dan doktor yang diselenggarakan oleh perguruan tinggi. Perguruan tinggi dapat berbentuk akademi, politeknik, sekolah tinggi, institut, atau universitas.

*School, and Vocational Madrasah Aliyah, or other equivalent forms.*

c. *The High Education consists of the education level after the secondary education that consists of diplomas, bachelor, master, specialist, and doctoral degrees that are held by the college. The colleges can be academy, polytechnic, high school, institute, or university.*

**8. Rumah Sakit** adalah tempat pemeriksaan dan perawatan kesehatan, biasanya berada di bawah pengawasan

**8. Hospital** is a place for health check, usually controlled/supervised by doctors/medical personnel to

dokter/tenaga medis, yang melayani penderita yang sakit untuk berobat rawat jalan atau rawat inap.

**9. Rumah Sakit Bersalin** adalah rumah sakit khusus untuk persalinan, dilengkapi pelayanan spesialis pemeriksaan kehamilan, persalinan, rawat inap dan rawat jalan ibu dan anak yang berada di bawah pengawasan dokter spesialis kandungan.

**10. Rumah Bersalin** adalah sarana pelayanan kesehatan dengan izin sebagai rumah bersalin, dilengkapi pelayanan pemeriksaan kehamilan, persalinan serta pemeriksaan ibu dan anak yang berada di bawah pengawasan bidan senior.

*serve the ill patients to get outpatient or inpatient treatment services.*

**9. Maternity Hospital** is a specialized hospital for childbirth, has specialist inspection service to pregnancy, childbirth, hospitalization and outpatient for mothers and children that is under the supervision of an obstetrician.

**10. Maternity House** is health care facility with a license as a maternity house, equipped with prenatal care, childbirth and examination of mothers and children which is under the supervision of a senior midwife.

**11. Poliklinik** adalah sarana kesehatan yang dipakai untuk pelayanan berobat jalan, biasanya berada di bawah pengawasan dokter/tenaga medis.

**11. Polyclinic** is a health facility in which to get outpatient services, usually under the control of doctor/medical personnel.

**12. Puskesmas (Pusat Kesehatan Masyarakat)** adalah unit pelaksana teknis dinas kesehatan kabupaten/ kota yang mempunyai fungsi utama sebagai penyelenggara pelayanan kesehatan tingkat pertama. Wilayah kerja puskesmas maksimal adalah satu kecamatan dan untuk dapat menjangkau wilayah kerjanya, puskesmas mempunyai jaringan pelayanan yang meliputi unit Puskesmas Pembantu (Pustu), unit Puskesmas Keliling (Puskel), dan unit bidan desa/komunitas (Peraturan Menteri Kesehatan RI No. 75 Tahun 2014 Tentang Pusat Kesehatan Masyarakat).

**12. Public Health Center** is technical implementation unit of regency health department that have the primary function as a first level health care providers. The working area standard of public health center is one district and to reach their working areas, public health centers have a service network covering subsidiary of public health center, mobile public health center units, and midwife units (Regulation of the Minister of Health of Indonesia Number 75 Year 2014 about Public Health Center).

**13. Apotek** adalah suatu tempat tertentu yang digunakan untuk melakukan pekerjaan kefarmasian, dan penyaluran/penjualan obat atau bahan farmasi dan perbekalan kesehatan lainnya kepada masyarakat yang dikelola oleh tenaga apoteker (Peraturan Menteri Kesehatan RI No. 1332 Tahun 2002 Tentang Perubahan Atas Peraturan Menteri Kesehatan RI No. 922/MENKES/PER/X/1993 Tentang Ketentuan dan Tata Cara Pemberian Izin Apotek).

**14. Imunisasi** adalah memasukkan kuman atau racun penyakit tertentu yang sudah dilemahkan (vaksin) ke dalam tubuh dengan cara disuntik atau diminum (diteteskan dalam mulut) dengan maksud

**13. Pharmacy** is a specific place that is used for pharmaceutical jobs, and distribution/sale of drugs/pharmaceuticals and other medical supplies to people that are administered by trained pharmacist (Regulation of the Minister of Health of Indonesia Number 1332 Year 2002 about the Changes of Regulation of the Minister of Health of Indonesia Number 922/MENKES/PER/X/1993 about ProOvision and Procedures for Administration of Licensed Pharmacies).

**14. Immunization** is putting enervated microbe of a certain disease into human body by injection or drinking (dropping into mouth) to make the body immune to that disease.



agar terjadi kekebalan tubuh terhadap penyakit tersebut.

**15. Keluhan kesehatan** adalah keadaan seseorang yang mengalami gangguan kesehatan atau kejiwaan, baik karena penyakit akut, penyakit kronis, kecelakaan, kriminal, atau hal lain.

**15. Health complaint** is a condition where a person has health or mental problems because of acute illness, chronically illness, accident, crimes, or others.

**16. Mengobati sendiri** adalah upaya oleh anggota rumah tangga/keluarga dengan melakukan pengobatan sendiri tanpa datang ke tempat fasilitas kesehatan atau memanggil dokter/petugas kesehatan ke rumahnya (misal minum obat modern, jamu, kerokan, kompres, kop, pijat) agar sembuh atau menjadi lebih ringan keluhan kesehatannya.

**16. Self treatment** is an effort of household members/family to have a health treatment by themselves without visiting health facilities or a doctor/health personnel (for instance, by taking modern medicine, herb medicine, chief with a coin, compress, cupping suction, massage) in order to recover from illness or reduce the health complaint.

**17. Angka penemuan kasus tuberkulosis** adalah jumlah kasus baru tuberkulosis (TB)

**17. The case detection rate for all forms of tuberculosis** is the number of new and replese

dan kasus TB yang didiagnosis kambuh yang diobati dalam program penanggulangan TB nasional dan dilaporkan kepada WHO, dibagi dengan perkiraan WHO terhadap jumlah kasus insiden tuberkulosis pada tahun yang sama, dinyatakan sebagai persentase.

*tuberculosis cases diagnosed and treated in national tuberculosis control programmes and notified to WHO, divided by WHO's estimate of the number of incident tuberculosis cases for the same year, expressed as a percentage.*

**18. Angka keberhasilan pengobatan tuberkulosis smear positif/Basil Tahan Asam (BTA) positif** adalah proporsi (dinyatakan sebagai persentase) kasus TB BTA positif yang terdaftar di bawah program pengendalian TB nasional pada tahun tertentu yang dinyatakan berhasil menyelesaikan pengobatan. Dengan atau tanpa bukti bakteriologi keberhasilan (“sembuh” dan “menyelesaikan pengobatan” masing-masing).

**18. The treatment success rate for new pulmonary smear0positive tuberculosis cases** is the proportion (expressed as a percentage) of new smear0positive tuberculosis cases registered under a national tuberculosis control programme in a given year that successfully completed treatment. With or without bacteriological evidence of succes (“cured” and “treatment completed” respectively).

**19. Kasus kumulatif AIDS** adalah kumulatif kasus AIDS sampai dengan referensi waktu tertentu.

**19. *Cummulative AIDS case is cummulative AIDS cases with reference to a particular time.***

**20. BCG (Bacillus Calmette Guerin)** merupakan vaksinasi untuk mencegah penyakit TBC, diberikan pada bayi baru lahir atau anak, dengan suntikan pada kulit pangkal lengan atas. Bekas suntikan kemudian akan membentuk tonjolan kecil jaringan parut pada kulit lengan atas. Suntikan BCG diberikan kepada anak sebanyak 1 kali.

**20. *BCG (Bacillus Calmette Guerin) is a vaccine to prevent TBC disease, given to newborns or children, by injection at the base of the skin of the upper arm. Injection site will form little bumps of scar tissue in the skin of the upper arm. BCG injections given to children 1 times.***

**21. DPT (Difteri, Pertusis, Tetanus)** merupakan vaksin untuk mencegah penyakit Difteri, Pertusis, dan Tetanus yang diberikan pada bayi berumur 3 bulan ke atas, dengan suntikan pada paha, diulang 1 bulan dan 2 bulan kemudian, sehingga suntikan imunisasi DPT lengkap pada

**21. *DPT (Diphtheria, Pertussis, Tetanus) is a vaccine to prevent the diphtheria, pertussis, and tetanus disease, given to infants aged 3 months and above, with a shot in the thigh, repeated one month and two months later, so that the complete DPT immunization***

balita berjumlah 3 kali (kadang-kadang selang waktu antar suntikan bisa lebih dari 1 bulan).

*shots at toddler totaling 3 times (sometimes the time interval between injections can be more than 1 month).*

**22. Luas lantai** adalah luas lantai yang ditempati dan digunakan untuk keperluan sehari-hari (sebatas atap).

**22. Floor area** is the total area which is occupied and utilized daily.

**23. Air leding** adalah sumber air yang berasal dari air yang telah melalui proses penjernihan dan penyehatan sebelum dialirkan kepada konsumen melalui instalasi berupa saluran air. Sumber air ini biasanya diusahakan oleh PAM/PDAM/BPAM. Termasuk dalam hal ini air leding yang didapat secara eceran.

**23. Pipe water** is a water source that comes from water that has been through a process of purification and sanitation before distribute to consumers through an instalation of water lines. This water source is usually distributed by PAM/PDAM/BPAM. This include a pipe water that sold at retail.

**24. Sumur terlindung** adalah air yang berasal dari dalam tanah yang digali dan lingkaran sumur tersebut dilindungi oleh tembok paling sedikit 0,8

**24. Protected wells** is water that comes from the soil were excavated and the circumference of the well was protected by walls at least 0.8

meter di atas tanah dan 3 meter ke bawah tanah, serta ada lantai semen sejauh 1 meter dari lingkaran sumur.

*meters above ground and 3 meters underground, and cement floor as far as 1 meter from the well circumference.*

**25. Status penguasaan bangunan tempat tinggal milik sendiri** adalah jika tempat tinggal tersebut pada waktu pencacahan betul-betul sudah milik kepala rumah tangga atau salah seorang anggota rumah tangga. Rumah yang dibeli secara angsuran melalui kredit bank atau rumah dengan status sewa beli dianggap rumah milik sendiri.

**25. Own ownership property status** is a status of dwelling occupied belongs to the head of household or one of the household member. Houses bought through bank credit or houses with leasing status were also categorized as an own property.

**26. Peristiwa tindak pidana yang dilaporkan** ialah setiap peristiwa yang diterima kepolisian dari laporan masyarakat, atau peristiwa dimana pelakunya tertangkap tangan oleh kepolisian.

**26. Reported crime incidence** includes all criminal cases reported and received by police office, and all crimes caught by police.

**27. Jumlah tindak pidana** menggambarkan jumlah kasus

**27. Crime total** refers to the number of criminal cases

tindak pidana yang terjadi pada kurun waktu tertentu.

*occurring during a given period.*

**28. Resiko penduduk terjadi tindak pidana per 100.000 penduduk**

$$= \frac{\text{Jumlah tindak pidana tahun } t}{\text{Jumlah penduduk tahun } t} \times 100.000$$

Resiko penduduk terjadi tindak pidana per 100.000 penduduk mengindikasikan peluang penduduk berisiko terkena tindak pidana. Biasanya dinyatakan dalam setiap 100.000 penduduk.

**28. Crime rate**

$$= \frac{\text{Number of criminal cases year } t}{\text{Total population year } t} \times 100.000$$

*Crime rate indicates the probability of population exposed to risk of crime, expressed in every 100,000 people.*

**29. Selang waktu terjadi tindak pidana tahun t**

$$= \frac{365 \times 24 \times 60 \times 60}{\text{Jumlah tindak pidana tahun } t} \times (\text{detik})$$

Selang waktu terjadi tindak pidana tahun t mengindikasikan selang waktu terjadinya satu tindak

**29. Crime clock**

$$= \frac{365 \times 24 \times 60 \times 60}{\text{Number of criminal cases year } t} \times (\text{second})$$

*Crime clock indicates the time interval of occurrence between one crime to another crime.*

kejahatan dengan kejahatan yang lain.

**30. Persentase penyelesaian tindak pidana**      **30. Crime clearance rate**

$$= \frac{\text{Jumlah tindak pidana yang diselesaikan}}{\text{Jumlah peristiwa tindak pidana yang dilaporkan}} \times 100\%$$

$$= \frac{\text{Number of cleared criminal cases}}{\text{Number of reported criminal cases}} \times 100\%$$

Persentase penyelesaian peristiwa tindak pidana menyatakan persentase penyelesaian tindak pidana oleh polisi. Suatu tindak pidana dinyatakan sebagai kasus yang selesai di tingkat kepolisian, apabila:

1. berkas perkaranya sudah siap untuk diserahkan atau telah diserahkan kepada kejaksaan;
2. dalam hal delik aduan, pengaduannya dicabut dalam tenggang waktu yang telah ditentukan menurut undang-undang;

*Crime clearance rate refers to percentage of crime clearance by police. A criminal case is categorized as a cleared case by police, if:*

1. *All documents are ready to submit or already submitted to justice court;*
2. *In the case of attense that warrants complaint, the complaint was withdraw n a given period state in the law;*
3. *The case was cleared by police based on the principle of plichmatigheid (obligation on the basis of law authority);*
4. *The case was not the responsibility of police office;*
5. *The suspect died;*

3. telah diselesaikan oleh kepolisian berdasarkan azas *plichtmatigheid* (kewajiban berdasarkan kewenangan hukum);
4. kasus yang dimaksud tidak termasuk kompetensi kepolisian
5. tersangka meninggal dunia;
6. kasus kadaluwarsa.

- 31. Bencana Alam** adalah peristiwa atau serangkaian peristiwa yang mengancam dan mengganggu kehidupan/penghidupan masyarakat yang disebabkan oleh faktor alam antara lain berupa gempa bumi, tsunami, gunung meletus, banjir, kekeringan, angin topan, dan tanah longsor sehingga mengakibatkan kerugian materi maupun non0materi.
- 31. *Natural Disaster*** is an event or series of events that threaten and disrupt the lives and livelihoods caused by natural factors such as: earthquake, tsunami, volcanic eruption, flood, flash flood, drought, typhoon/cyclone, and landslide so it can lead to result in loss of material and non0material.



- 32. Korban meninggal** adalah orang yang dilaporkan tewas atau meninggal dunia akibat bencana.
- 32. Fatality** is a person reported killed or death in the wake of a disaster.
- 33. Korban hilang** adalah orang yang dilaporkan hilang atau tidak ditemukan atau tidak diketahui keberadaannya setelah terjadi bencana.
- 33. Missing person** is a person reported missing or who cannot be located or who cannot be accounted for in the wake of a disaster.
- 34. Korban luka/sakit** adalah orang yang mengalami luka/luka atau sakit, dalam keadaan luka ringan, luka sedang maupun luka parah/berat, baik yang berobat jalan maupun rawat inap.
- 34. Casualty** is a person suffering injury or illness, in a state of light injury, moderate injury, or heavy injury, which in undergoing treatment as either an outpatient or inpatient.
- 35. Rusak Berat** adalah kriteria kerusakan yang mengakibatkan bangunan roboh atau sebagian besar komponen struktur rusak.
- 35. Severely damaged** is the criteria of damage that resulted most buildings collapsed or damaged its structural components.
- 36. Rusak sedang** adalah kriteria kerusakan yang
- 36. Damaged** is the criteria of damage that resulted

mengakibatkan sebagian kecil komponen struktur rusak, dan komponen penunjang rusak namun bangunan masih tetap berdiri.

*defective fraction of structural components and supporting components damaged, but the building still stands.*

**37.** Rusak ringan adalah kriteria kerusakan yang mengakibatkan sebagian komponen struktur retak (struktur masih bisa digunakan) dan bangunan masih tetap berdiri.

**37. *Lightly damaged*** is the criteria of damage that resulted partially cracked structural components, but the structure still can be used and the building still stands.

**38.** Untuk mengukur kemiskinan, BPS menggunakan konsep kemampuan memenuhi kebutuhan dasar (*basic needs approach*). Dengan pendekatan ini, kemiskinan dipandang sebagai ketidakmampuan dari sisi ekonomi untuk memenuhi kebutuhan dasar makanan dan bukan makanan yang diukur dari sisi pengeluaran. Metode yang digunakan adalah menghitung Garis Kemiskinan

**38. *To measure poverty***, BPS *Statistics Indonesia* has used the concept of basic needs approach. Therefore, poverty is viewed as economic inability to fulfill food and non-food basic needs which are measured by consumption/expenditure. The method used is calculating poverty line, which consists of two components that are Food Poverty Line (FPL) and

(GK), yang terdiri dari dua komponen yaitu Garis Kemiskinan Makanan (GKM) dan Garis Kemiskinan NonMakanan (GKNM). Penghitungan Garis Kemiskinan dilakukan secara terpisah untuk daerah perkotaan dan perdesaan.

*NonFood Poverty Line (NFPL). The poverty line was calculated separately for urban and rural areas.*

**39. Penduduk miskin** adalah penduduk yang memiliki rata-rata pengeluaran per kapita per bulan di bawah Garis Kemiskinan.

**39.** *A person whose expenditure per capita per month is below the poverty line is considered to be poor.*

**40. Garis Kemiskinan Makanan (GKM)** merupakan nilai pengeluaran kebutuhan minimum makanan yang disetarakan dengan 2.100 kkalori per kapita per hari. Garis Kemiskinan NonMakanan (GKNM) adalah kebutuhan minimum untuk perumahan, sandang, pendidikan, kesehatan, dan kebutuhan dasar lainnya.

**40.** *The Food Poverty Line refers to the daily minimum requirement of 2,100 kcal per capita per day. The NonFood Poverty Line refers to the minimum requirement for household necessities for clothing, education, health, and other basic individual needs.*

#### 41. Ukuran Kemiskinan

a. **Head Count Index** ( $HCIOP_0$ ) adalah persentase penduduk miskin yang berada di bawah Garis Kemiskinan (GK).

b. **Indeks Kedalaman Kemiskinan** (*Poverty Gap Index*  $OP_1$ ) merupakan ukuran rata-rata kesenjangan pengeluaran masing-masing penduduk miskin terhadap garis kemiskinan. Semakin tinggi nilai indeks, semakin jauh rata-rata pengeluaran penduduk dari garis kemiskinan.

c. **Indeks Keparahan Kemiskinan** (*Poverty Severity Index*  $P_2$ ) memberikan gambaran mengenai penyebaran pengeluaran di antara penduduk miskin. Semakin tinggi nilai indeks, semakin tinggi ketimpangan

#### 41. Poverty Measures

a. **Head Count Index** ( $HCIOP_0$ ) simply measures the percentage of the population that is counted as poor, often denoted by  $P_0$ .

b. **Poverty Gap Index**  $OP_1$  measures the extent to which individuals fall below the poverty line (the poverty gaps) as a proportion of the poverty line. Higher value of the index shows that the gap between average expenditure of the poor and the poverty line is wider.

c. **Poverty Severity Index**  $OP_2$  describes inequality among the poor. This is simply a weighted sum of poverty gaps (as a proportion of the poverty line), where the weights are the proportionate poverty gaps themselves. Hence, by squaring the poverty gap index, the measure implicitly

pengeluaran di antara penduduk miskin.

Foster0Greer0Thorbecke (1984) merumuskan suatu ukuran yang digunakan untuk mengukur tingkat kemiskinan sebagai berikut:

$$P_a = \frac{1}{n} \sum_{i=1}^q \left[ \frac{z - y_i}{z} \right]^a$$

dimana:

$a=0, 1, 2$

$z$ =Garis kemiskinan

$y_i$ =Rata-rata pengeluaran perkapita sebulan penduduk yang berada di bawah garis kemiskinan ( $i=1,2,\dots,q$ ),  $y_i < z$

$q$ =Banyaknya penduduk yang berada di bawah garis kemiskinan

$n$ =Jumlah penduduk

Jika  $a=0$ , diperoleh *Head Count Index* ( $P_0$ ), jika  $a=1$  diperoleh indeks kedalaman kemiskinan

*puts more weight on observations that fall well below the poverty line. Higher value of the index shows that inequality among the poor is higher.*

Foster0Greer0Thorbecke (1984) developed poverty measures that may be written as:

$$P_a = \frac{1}{n} \sum_{i=1}^q \left[ \frac{z - y_i}{z} \right]^a$$

where:

$a=0, 1, 2$

$z$ =the poverty line

$y_i$ =Average expenditure per capita per month of the poor ( $i=1,2,\dots,q$ ),  $y_i < z$

$q$ =the number of poor

$n$ =the total population

*if  $a=0$  is obtained Head Count Index ( $P_0$ ), if  $a=1$  is obtained Poverty Gap Index  $OP_1$ , and if*

(*Poverty Gap Index*OP1) dan jika  $\alpha=2$  disebut indeks keparahan kemiskinan (*Poverty Severity Index*OP2).

$\alpha=2$  is obtained *Poverty Severity Index*OP<sub>2</sub>.

**42. Indeks Pembangunan Manusia (IPM)** menjelaskan bagaimana penduduk dapat mengakses hasil pembangunan dalam memperoleh pendapatan, kesehatan, pendidikan dan sebagainya. IPM diperkenalkan oleh UNDP pada tahun 1990 dan dipublikasikan secara berkala dalam laporan tahunan Human Development Report (HDR). IPM dibentuk oleh 3 (tiga) dimensi dasar: Umur panjang dan hidup sehat; pengetahuan; dan standar hidup layak.

**42. The Human Development Index (HDI)** explains how people can access development results in obtaining income, health, education and so forth. HDI was introduced by United Nations Development Programme (UNDP) in 1990 and published periodically in the annual report of the Human Development Report. HDI was formed by three basic dimensions: a long and healthy life; knowledge; and a decent standard of living.

<b>ULASAN</b>	<b>DESCRIPTION</b>
<p>Pendidikan merupakan sektor yang sangat menentukan dalam meningkatkan sumber daya manusia (SDM). Dengan SDM yang ada baik dari segi kualitas dan kuantitas yang tinggi diharapkan menjadi motor penggerak dan pelaksana pembangunan di Kabupaten Toba Samosir.</p>	<p><i>Education is a very important sector increasing human resources. By available of the human resources in the high quality and quantity is expected to be a pioneer and constructor at Toba Samosir Regency.</i></p>
<p>Indikator dari keberhasilan sektor pendidikan salah satunya dapat dilihat dari peningkatan angka partisipasi sekolah dari tahun ke tahun. Peningkatan ini harus didukung oleh tersedianya sarana dan prasarana yang baik dan memadai.</p>	<p><i>One of success indicator of education sector can be shown by increasing number of school participation year to year. Increasing must be supported by good enough structure and infrastructure.</i></p>
<p>Pada tingkat sekolah dasar (SD), jumlah sekolah pada tahun ajaran 2017/2018 berjumlah 228 unit, dengan jumlah guru dan murid masing-masing sebanyak 1.941 guru dan 28.165 siswa. Rasio murid SD terhadap guru</p>	<p><i>Total of primary school in 2017/2018 are 228 units, with total of teachers and students are 1,941 and 28,165 each other. Ratio of primary pupils and teachers in 2017/2018 is 15. It means that average of every</i></p>

tahun ajaran 2017/2018 sebesar 15 orang, artinya rata-rata tiap guru mengajar sekitar 15 siswa. Sementara rasio murid terhadap sekolah sebesar 124. Ini berarti bahwa rata-rata murid tiap sekolah sekitar 124.

Pada tahun ajaran yang sama jumlah unit sekolah lanjutan tingkat pertama (SLTP) di Kabupaten Toba Samosir sebanyak 51 unit, dengan jumlah guru dan siswa masing-masing 1.051 guru dan 13.016 siswa. Rasio murid terhadap guru dan sekolah masing-masing 13 dan 263. Sementara rasio guru terhadap sekolah rata-rata 20.

Pada tingkat sekolah lanjutan tingkat atas (SMA) jumlah sekolah yang ada sebanyak 16 unit dengan jumlah guru yang tersedia sebanyak 449 guru dan murid sebanyak 7.532. Sedangkan pada sekolah menengah kejuruan (SMK), jumlah sekolah, guru dan murid masing-masing 22 sekolah,

*teacher who teaches 15 students. Whereas ratio of students and schools are 124. It means that average of students at every school is about 124 students.*

*In the same teaching year, the total of junior high school unit at Toba Samosir Regency are 51, with total of teachers and students are 1,051 and 13,016 people each other. Ratio of junior high school students and teachers are 13 and 263 each other. Whereas ratio of teachers and schools is 20.*

*Total of schools in senior high school is 16, with total teachers and students are 449 and 87,532 people each other. Whereas in vocational senior high school, there are 22 unit of schools, 434 teachers and 5,745 students. Ratio of senior high school students and teachers are 17 and*



434 guru dan 5.745 murid. Rasio murid SMA terhadap guru dan sekolah masing-masing sebesar 17 dan 472. Sedangkan rasio murid SMK terhadap guru dan sekolah masing-masing 13 dan 261. Rasio guru SMA dan SMK terhadap sekolah masing-masing 26 dan 21.

Untuk lebih jelasnya, jumlah sekolah, guru dan murid di Kabupaten Toba Samosir dapat dilihat pada tabel 4.1.1. sampai 4.1.33.

Pada tahun 2017 Kabupaten Toba Samosir memiliki tujuh perguruan tinggi setingkat Akademi yang tersebar di Kecamatan Balige, Kecamatan Laguboti dan Kecamatan Silaen. Jumlah mahasiswa tercatat 1.984 orang dengan jumlah dosen 171 orang.

Tersedianya sarana dan prasarana kesehatan yang ditunjang oleh kemudahan dan terjangkaunya pelayanan

*472 each other. Whereas in vocational senior high school, there are 13 and 261 each other. Ratio of Senior High School and Vocational Senior High School 28 and 20 each other.*

*Completely, total of schools, teachers and students at Toba Samosir Regency can be seen on table 4.1.1.04.1.33.*

*Toba Samosir Regency in 2017 has seven Academy which spread in Balige Subdistrict, Laguboti Subdistrict and Silaen Subdistrict. The number of students are 1,984 people with 171 lecturers.*

*Available health equipment and preequipment that is supported by dispensation and achievable health service for*

kesehatan terhadap masyarakat luas merupakan salah satu pilar pembangunan dibidang kesehatan Pemerintah Kabupaten Toba Samosir.

Dengan tersedianya sarana dan prasarana kesehatan berupa rumah sakit, puskesmas, pondok bersalin desa, posyandu, apotek, toko obat dan lain-lain merupakan sarana dalam meningkatkan dan menunjang kualitas hidup masyarakat.

Jumlah rumah sakit di Kabupaten Toba Samosir tahun 2017 sebanyak 3 (tiga) unit yang berlokasi di 3 kecamatan yaitu Balige, Laguboti dan Porsea. Sementara sarana kesehatan yang lain seperti pusat kesehatan masyarakat (Puskesmas) berjumlah 19 unit, poskesdes sebanyak 175 unit, klinik/ balai kesehatan sebanyak 12 unit, pondok bersalin desa (polindes) sebanyak 77 unit, apotek

*people is one pillar construction in health at Toba Samosir Regency.*

*Available of structures and infrastructures, like as hospitals, public health center, the place of bearing a child, integrated health service, dispensaries, medicine store, etc, they all as health equipment increasing and supporting quality live of people.*

*Total of hospital at Toba Samosir Regency in 2017 are 3 (three) which located at 3 subdistrict, Balige Laguboti and Porsea. While the other health facilities like as 19 of public health center, 175 of village health center, 12 of clinic and health center, and 77 of village maternity, 12 of dispensary, and 36 of drugstore.*

sebanyak 12 unit dan toko obat sebanyak 36 unit.

Jumlah tenaga kesehatan di Kabupaten Toba Samosir tahun 2017 sebanyak 895 orang. Dari jumlah tersebut sebanyak 98 orang tenaga medis, 300 orang tenaga keperawatan, 451 tenaga kebidanan, dan 46 orang tenaga kefarmasian. Selain itu, jumlah dokter yang terdapat di Kabupaten Toba Samosir sebanyak 94 orang yang terdiri dari dokter umum sebanyak 56 orang, dokter gigi sebanyak 14 orang dan dokter spesialis sebanyak 24 orang.

*Total of health worker at Toba Samosir Regency in 2017 are 895 peoples. The total, there are 98 of medical personnel, 300 of nursing personnel, 451 midwifery personnel, and 46 of pharmacy personnel. While the other, doctor in Toba Samosir Regency are 94 doctors, like as general doctor are 56 doctors, teeth doctor are 14 doctors and specialist doctor are 24 doctors.*

Jumlah pasangan usia subur (PUS) di Kabupaten Toba Samosir tahun 2017 sebesar 24.832 pasangan. Dari jumlah tersebut terdapat 3.100 akseptor baru dan berdasarkan jenis akseptor aktif yang digunakan terdapat 2.992 akseptor IUD, 3.507 akseptor MO, 3.926 akseptor implant, 3.549

*Total of age eligible couples at Toba Samosir Regency in 2017 are 24,832. Of that total, there are 3,100 couples as new family planning participants, and based the type of contraceptive used where as 2,992 of IUD acceptors, 3,507 of MO acceptors, 3,926 of implant acceptors , 3,549 of injection acceptors, 3,068 of pil*

akseptor suntik, 3.068 akseptor pil, dan 2.030 akseptor kondom.

Sesuai dengan falsafah negara, pelayanan kehidupan beragama dan kepercayaan terhadap Tuhan Yang Maha Esa senantiasa dikembangkan dan ditingkatkan untuk membina kehidupan masyarakat dan mengatasi berbagai masalah sosial budaya yang mungkin dapat menghambat kemajuan bangsa.

Jumlah rumah ibadah menurut jenis rumah ibadah tahun 2017 di Kabupaten Toba Samosir sebagai berikut : gereja Protestan sebanyak 321 gereja, gereja Katolik sebanyak 69 gereja, 42 mesjid, mushola sebanyak 13.

Selain itu, di tahun 2017 terdapat sekitar 181.064 umat beragama Kristen dan 14.957 umat beragama Khatolik.

Jumlah kelahiran yang terdaftar pada Kantor Catatan Sipil tahun 2017 sebanyak 6.473 kelahiran, mengalami

*acceptors, and 2.030 of condom acceptors.*

*Based on state foundation, the service of religious life and belief to Almighty God continually developed and improved to build community life and overcome a variety of socio0cultural issues that may impede the progress of the nation.*

*Number of worship by kind worship in 2017 at Toba Samosir Regency as like that; 321 of Protestant Church, 69 of Catholic's, 42 Mosques and 13 of mushola.*

*Other than, in 2017 there is about 181,064 population of Protestan and 14.957 of Chatolic.*

*Number of birth that listed at Civil Noted Office Toba Samosir Regency in 2017 are 6,473, increase about 11.33 percent than 2016. Whereas numbers of*

peningkatan sekitar 11,33 persen dibanding tahun 2016. Sementara jumlah perkawinan yang terdaftar pada Kantor Catatan Sipil tahun 2017 sebanyak 2.914 perkawinan dan jumlah perceraian yang terdaftar pada Kantor Catatan Sipil tahun 2017 sebanyak 11.

Aktivitas masyarakat untuk berkumpul dan berorganisasi berdasarkan jenis organisasi yang terdaftar pada Kantor Kesatuan Bangsa Kabupaten Toba Samosir menurun pada tahun 2017.

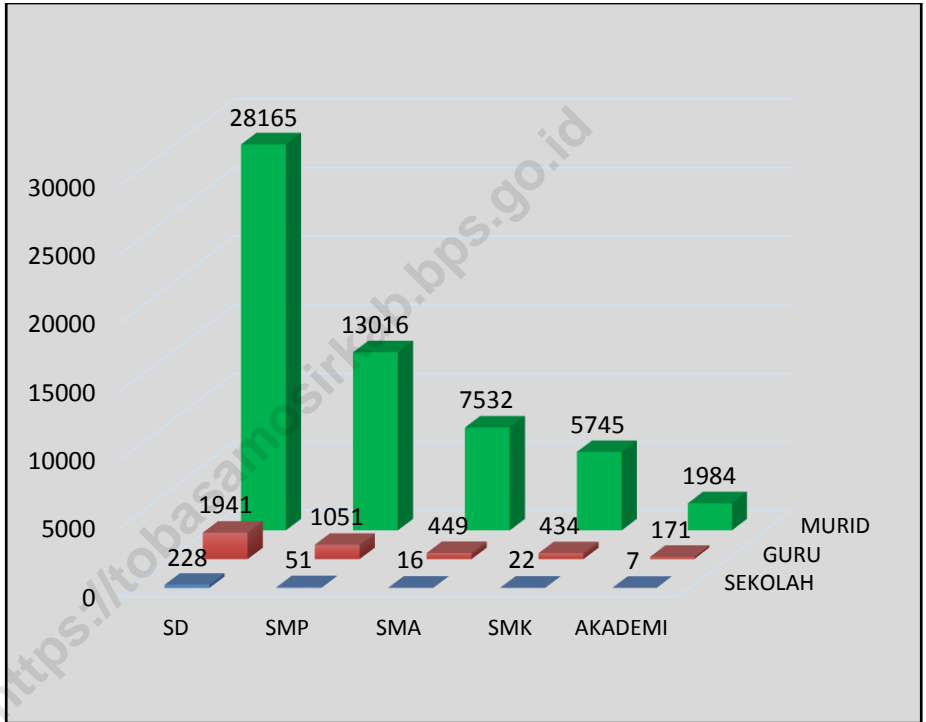
Jumlah partai politik yang terdaftar sebagai partai peserta pemilu 2017 di Kabupaten Toba Samosir sebanyak 14 partai. Jumlah organisasi kemasyarakatan (ormas) tahun 2017 sebanyak 50 organisasi, 34 organisasi LSM dan 2 organisasi profesi lainnya.

*marriage certificate are 2,914 and number of divorced certificated are 11.*

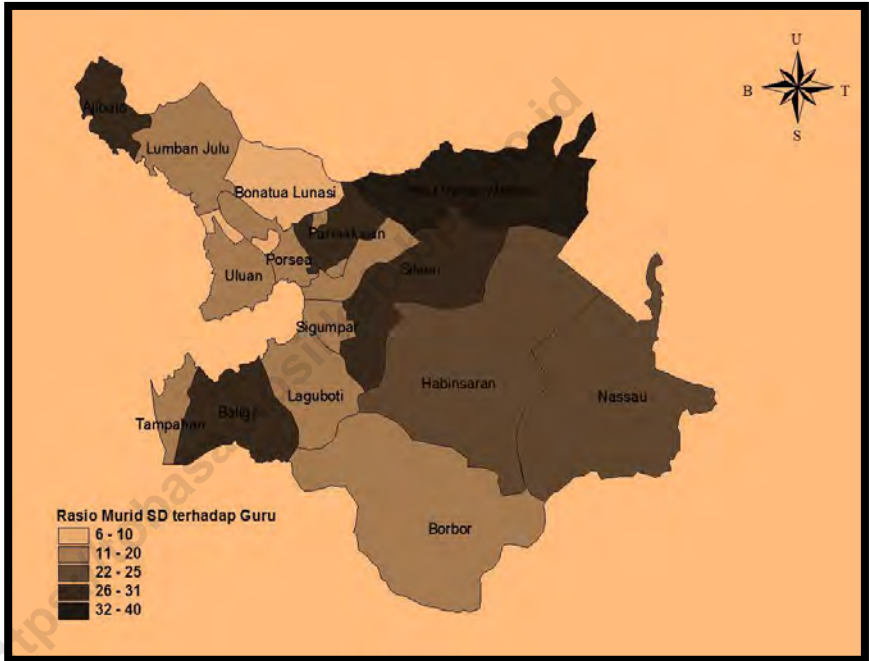
*People activity to gather and organize based on sort of organization registered at Unity Nation Office of Toba Samosir Regency showing decrease in 2017.*

*Total of politic party registered as participate party in general election in 2017 are 14 party. Number of community organization are 50 in 2017, 34 non organization Government and 2 another proficiency organization.*

**Gambar :** 4.1 Jumlah Sekolah, Guru dan Murid Menurut Tingkat Pendidikan  
**Figure** Number of Schools, Teachers, and Pupils by Education Level  
 2017/2018



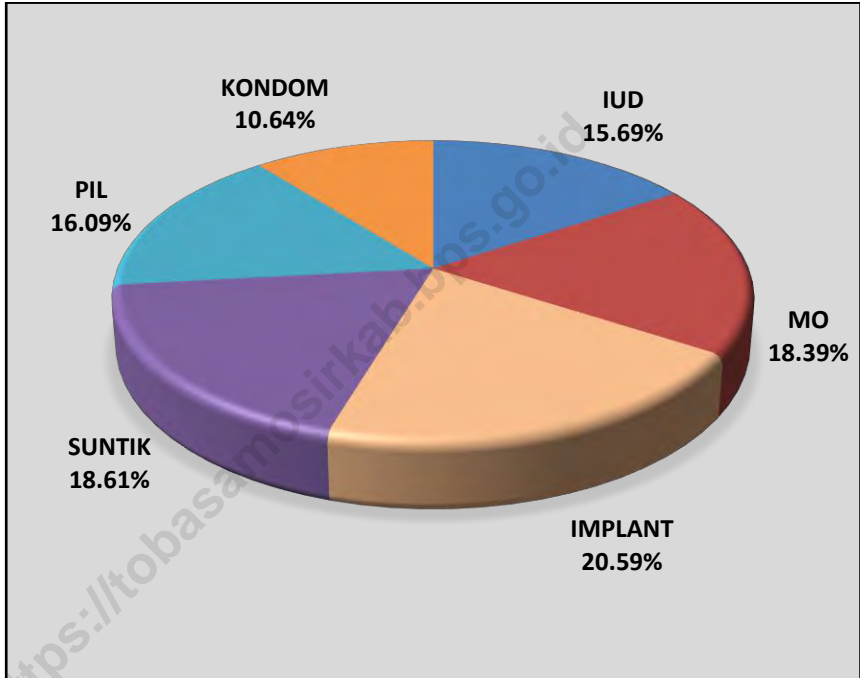
**Gambar :** 4.2 Rasio Murid Sekolah Dasar Terhadap Guru Menurut Kecamatan  
**Figure** Ratio of Pupils in Elementary School to Teachers by Subdistrict  
2017/2018



Gambar : 4.3

Figure

Persentase Akseptor Aktif Menurut Jenis Alat Kontrasepsi Yang Dipakai/  
 Percentage of Active Acceptor by Type of Contraceptive Used  
 2017





#### 4.1 Pendidikan/ *Education*

**Tabel :** 4.1.1. Jumlah Sekolah, Guru dan Murid Menurut Tingkat Pendidikan  
**Table** *Number of Schools, Teachers and Students by Education Level*  
 2017/2018-2016/2017

Tingkat Pendidikan/ <i>Education Level</i>	Tahun Ajar/ <i>Teaching Year</i>	
	2016/2017	2017/2018
(1)	(2)	(3)
1 PAUD /PAUD		
a. Sekolah/Schools	154	183
b. Guru/Teachers	319	353
c. Murid/Students	3 766	5 831
2 SD /Primary School		
d. Sekolah/Schools	228	228
e. Guru/Teachers	1 980	1 941
f. Murid/Students	27 840	28 165
3 SMP/Junior High School		
a. Sekolah/Schools	51	51
b. Guru/Teachers	994	1 051
c. Murid/Students	12 836	13 016
4 SMA/Senior High School		
a. Sekolah/Schools	16	16
b. Guru/Teachers	468	449
c. Murid/Students	7 802	7 532
5 SMK/Vocational Senior High School		
a. Sekolah/Schools	22	22
b. Guru/Teachers	452	434
c. Murid/Students	5 516	5 745
6 Akademi/Academy		
a. Akademi/Academy	7	7
b. Dosen/Lecturer	161	171
c. Mahasiswa/Students	1 757	1 984

Sumber/  
 Source : Dinas Pendidikan Kabupaten Toba Samosir/  
*Education Office of Toba Samosir Regency*

**Tabel :** 4.1.2. Jumlah Sekolah Menurut Tingkat Pendidikan dan Kecamatan  
**Table** *Number of Schools by Education Level and Subdistrict*  
 2017/2018

	Kecamatan/ Subdistrict	Alamat					
		PAUD	SD/MI/SLB	SLTP/MTs	SMA	SMK	
	(1)	(2)	(3)	(4)	(5)	(6)	
01.	Balige	36	31	8	3	7	
02.	Tampahan	5	6	1	-	1	
03.	Laguboti	24	19	4	3	4	
04.	Habinsaran	12	27	6	1	2	
05.	Borbor	8	12	2	1	-	
06.	Nassau	7	15	3	-	1	
07.	Silaen	18	22	5	1	-	
08.	Sigumpar	8	9	2	-	1	
09.	Porsea	13	14	2	-	4	
10.	Pintu Pohan Meranti	9	11	5	1	1	
11.	Siantar Narumonda	6	8	3	1	-	
12.	Parmaksian	12	9	3	2	-	
13.	Lumban Julu	8	13	2	1	1	
14.	Uluan	8	14	2	1	-	
15.	Ajibata	5	10	2	1	-	
16.	Bonatua Lunasi	4	8	1	-	-	
	<b>Jumlah/Total</b>						
		2017	183	228	51	16	22
		2016	158	228	51	15	19
		2015	168	231	49	16	22

Sumber/  
 Source : Dinas Pendidikan Kabupaten Toba Samosir, Kantor Kementerian Agama dan [www.dapo.dikdasmen.kemdikbud.go.id/](http://www.dapo.dikdasmen.kemdikbud.go.id/)  
 Education Office of Toba Samosir Regency, Religious Offices of Toba Samosir Regency and [www.dapo.dikdasmen.kemdikbud.go.id](http://www.dapo.dikdasmen.kemdikbud.go.id)

Keterangan: Data SMA dan SMK diunduh dari [www.dapo.dikdasmen.kemdikbud.go.id](http://www.dapo.dikdasmen.kemdikbud.go.id) pada tanggal 13 Juli 2018

**Tabel : 4.1.3. Jumlah Murid Menurut Tingkat Pendidikan dan Kecamatan**  
**Table Number of Students by Education Level and Subdistrict**  
**2017/2018**

	Kecamatan/ Subdistrict	Tingkat Pendidikan/Education Level					
		PAUD	SD/MI/ SLB	SLTP/M Ts	SMA	SMK	
	(1)	(2)	(3)	(4)	(5)	(6)	
01	Balige	1 438	5 703	3 066	2 525	3 005	
02	Tampahan	128	689	283	-	34	
03	Laguboti	799	2 831	1 349	1 213	1 172	
04	Habinsaran	268	2 534	1 268	760	33	
05	Borbor	153	1 263	447	360	-	
06	Nassau	162	1 273	531	-	193	
07	Silaen	394	2 140	964	672	-	
08	Sigumpar	372	1 039	512	-	46	
09	Porsea	524	2 032	1 112	-	613	
10	Pintu Pohan Meranti	143	1 178	534	158	210	
11	Siantar Narumonda	131	1 029	450	787	-	
12	Parmaksian	463	1 768	653	64	-	
13	Lumban Julu	183	1 505	611	468	439	
14	Uluan	319	1 399	490	351	-	
15	Ajibata	187	934	327	174	-	
16	Bonatua Lunasi	167	848	419	-	-	
	Jumlah/Total	2017	5 831	28 165	13 016	7 532	5 745
		2016	3 766	27 466	12 836	7 755	5 130
		2015	4 714	27 302	12 514	12 487	5 228

Sumber/  
Source : Dinas Pendidikan Kabupaten Toba Samosir, Kantor Kementerian Agama dan [www.dapo.dikdasmen.kemdikbud.go.id/](http://www.dapo.dikdasmen.kemdikbud.go.id/)  
 Education Office of Toba Samosir Regency, Religious Offices of Toba Samosir Regency and [www.dapo.dikdasmen.kemdikbud.go.id](http://www.dapo.dikdasmen.kemdikbud.go.id/)

Keterangan: Data SMA dan SMK diunduh dari [www.dapo.dikdasmen.kemdikbud.go.id](http://www.dapo.dikdasmen.kemdikbud.go.id) pada tanggal 13 Juli 2018

**Tabel :** 4.1.4. Jumlah Guru Menurut Tingkat Pendidikan dan Kecamatan  
**Table** *Number of Teachers by Education Level and Subdistrict*  
 2017/2018

Kecamatan/ Subdistrict	Tingkat Pendidikan/Education Level					
	PAUD	SD/MI	SLTP/ MTs	SMA	SMK	
(1)	(2)	(3)	(4)	(5)	(6)	
01 Balige	36	284	234	132	237	
02 Tampahan	5	61	24	-	12	
03 Laguboti	24	188	126	85	85	
04 Habinsaran	12	206	68	38	7	
05 Borbor	8	93	30	24	-	
06 Nassau	7	122	68	-	12	
07 Silaen	18	157	77	32	-	
08 Sigumpar	8	86	42	-	14	
09 Porsea	13	151	78	-	34	
10 Pintu Pohan Meranti	9	86	57	12	7	
11 Siantar Narumonda	6	68	55	45	-	
12 Parmaksian	12	86	46	13	-	
13 Lumban Julu	8	112	38	33	26	
14 Uluan	8	112	34	21	-	
15 Ajibata	5	74	35	14	-	
16 Bonatua Lunasi	4	55	39	-	-	
Jumlah/Total	2017	183	1 941	1 051	449	434
	2016	158	1 980	1 045	530	467
	2015	523	1 966	908	472	460

Sumber/ Dinas Pendidikan Kabupaten Toba Samosir, Kantor Kementerian Agama dan [www.dapo.dikdasmen.kemdikbud.go.id/](http://www.dapo.dikdasmen.kemdikbud.go.id/)  
 Source : *Education Office of Toba Samosir Regency, Religious Offices of Toba Samosir Regency and [www.dapo.dikdasmen.kemdikbud.go.id](http://www.dapo.dikdasmen.kemdikbud.go.id)*

Keterangan: Data SMA dan SMK diunduh dari [www.dapo.dikdasmen.kemdikbud.go.id](http://www.dapo.dikdasmen.kemdikbud.go.id) pada tanggal 13 Juli 2018

**Tabel :** 4.1.5. Jumlah PAUD, Guru, dan Murid PAUD Menurut Kecamatan  
**Table** Number of PAUD, Teachers and PAUD Members by Subdistrict 2017/2018

	Kecamatan/ Subdistrict	PAUD	Kasek/ Guru/ Teachers	Murid/ Members	
	(1)	(2)	(3)	(4)	
01	Balige	36	64	5 703	
02	Tampahan	5	5	689	
03	Laguboti	24	38	2 831	
04	Habinsaran	12	25	2 534	
05	Borbor	8	16	1 263	
06	Nassau	7	14	1 273	
07	Silaen	18	34	2 140	
08	Sigumpar	8	18	1 039	
09	Porsea	13	43	2 032	
10	Pintu Pohan Meranti	9	3	1 178	
11	Siantar Narumonda	6	14	1 029	
12	Parmaksian	12	29	1 768	
13	Lumban Julu	8	17	1 505	
14	Uluan	8	16	1 399	
15	Ajibata	5	8	934	
16	Bonatua Lunasi	4	9	848	
	<b>Jumlah/Total</b>				
		2017	183	353	5 831
		2016	158	489	3 766
		2015	168	523	4 714

Sumber/  
Source : Dinas Pendidikan Kabupaten Toba Samosir/  
Education Office of Toba Samosir Regency

**Tabel :** 4.1.6. Jumlah Taman Kanak-Kanak, Guru, dan Murid Taman Kanak-Kanak (TK) Menurut Kecamatan  
**Table** *Number of Kindergartens Schools, Teachers and Kindergartens by Subdistrict 2017/2018*

Kecamatan/ Subdistrict	T K/ Kindergartens Schools	Kasek/ Guru/ Teachers	Murid T K/ Kindergarte ns	
(1)	(2)	(3)	(4)	
01 Balige	8	45	725	
02 Tampahan	-	-	-	
03 Laguboti	2	8	76	
04 Habinsaran	-	-	-	
05 Borbor	-	-	-	
06 Nassau	-	-	-	
07 Silaen	2	10	117	
08 Sigumpar	2	8	66	
09 Porsea	1	7	56	
10 Pintu Pohan Meranti	1	3	25	
11 Siantar Narumonda	-	-	-	
12 Parmaksian	3	18	261	
13 Lumban Julu	2	4	70	
14 Uluan	1	4	43	
15 Ajibata	1	4	44	
16 Bonatua Lunasi	2	6	131	
Jumlah/Total	2017	25	117	1 614
	2016	24	97	1 552
	2015	23	62	1 315

Sumber/  
Source : Dinas Pendidikan Kabupaten Toba Samosir/  
Education Office of Toba Samosir Regency

**Tabel :** 4.1.7 Jumlah Sekolah, Guru dan Murid Sekolah Dasar (SD)/Madrasah Ibtidaiyah Menurut Kecamatan  
**Table .** Number of Schools, Teachers and Students of Primary School by Subdistrict  
 2017/2018

	Kecamatan/ Subdistrict	Sekolah/ Schools	Guru/ Teachers	Murid/ Students
	(1)	(2)	(3)	(4)
01	Balige	31	284	5 703
02	Tampahan	6	61	689
03	Laguboti	19	188	2 831
04	Habinsaran	27	206	2 534
05	Borbor	12	93	1 263
06	Nassau	15	122	1 273
07	Silaen	22	157	2 140
08	Sigumpar	9	86	1 039
09	Porsea	14	151	2 032
10	Pintu Pohan Meranti	11	86	1 178
11	Siantar Narumonda	8	68	1 029
12	Parmaksian	9	86	1 768
13	Lumban Julu	13	112	1 505
14	Uluan	14	112	1 399
15	Ajibata	10	74	934
16	Bonatua Lunasi	8	55	848
	<i>Jumlah/Total</i>	2017	228	1 941
		2016	228	1 980
		2015	231	1 984

Sumber/  
Source : Dinas Pendidikan dan Kantor Kementerian Agama Kabupaten Toba Samosir/  
Education Office and Religious Departement Office of Toba Samosir Regency

**Tabel : 4.1.8** Jumlah PAUD Menurut Lembaga dan Kecamatan  
**Table .** *Number of PAUD by Institution and Subdistrict*  
 2017/2018

Kecamatan/ Subdistrict	Negeri	Bersubsidi/Non Subsidi/Swasta	Jumlah/ Total
(1)	(2)	(3)	(4)
01 Balige	1	35	36
02 Tampahan	-	5	5
03 Laguboti	-	24	24
04 Habinsaran	-	12	12
05 Borbor	-	8	8
06 Nassau	-	7	7
07 Silaen	-	18	18
08 Sigumpar	-	8	8
09 Porsea	1	12	13
10 Pintu Pohan Meranti	-	9	9
11 Siantar Narumonda	-	6	6
12 Parmaksian	1	11	12
13 Lumban Julu	2	6	8
14 Uluan	-	8	8
15 Ajibata	-	5	5
16 Bonatua Lunasi	-	4	4
Jumlah/Total	2017	5	178
	2016	0	158
	2015	0	168
Sumber/ Source :	Dinas Pendidikan Kabupaten Toba Samosir/ Education Office of Toba Samosir Regency		



**Tabel : 4.1.9** Jumlah Sekolah Dasar (SD) Menurut Lembaga dan Kecamatan  
**Table .** *Number of Primary School by Institution and Subdistrict*  
 2017/2018

Kecamatan/ Subdistrict	Negeri	Bersubsidi /Swasta	SLB	MI/ MIS	Jumlah/ Total	
(1)	(2)	(3)	(4)	(5)	(6)	
01 Balige	26	4	-	1	30	
02 Tampahan	6	-	-	-	6	
03 Laguboti	17	-	1	-	17	
04 Habinsaran	26	1	-	-	27	
05 Borbor	12	-	-	-	12	
06 Nassau	15	-	-	-	15	
07 Silaen	19	2	-	-	21	
08 Sigumpar	9	-	-	-	9	
09 Porsea	12	1	-	1	13	
10 Pintu Pohan Meranti	11	1	-	-	12	
11 Siantar	7	1	-	-	8	
12 Parmaksian	8	1	-	-	9	
13 Lumban Julu	13	-	-	-	13	
14 Uluan	14	-	-	-	14	
15 Ajibata	9	1	-	-	10	
16 Bonatua Lunasi	7	1	-	-	8	
Jumlah/Total	2017	211	13	1	2	224
	2016	212	13	1	2	228
	2015	214	13	2	2	231

Sumber/  
Source : Dinas Pendidikan dan Kantor Kementerian Agama Kabupaten Toba Samosir/  
*Education Office and Religious Departement Office of Toba Samosir Regency*

**Tabel :** 4.1.10 Jumlah Kasek/Guru PAUD Menurut Kecamatan dan Ijazah Tertinggi

*Number of Teachers PAUD According Subdistrict and The Highest Diploma in 2017/2018*

Kecamatan/ Subdistrict	SPG /KPG/ PGSR/ SGO	PGSLP D1	PGSLP D2	Sarmud D3	Sarjan a	PGA	SLTA Bukan Keg
(1)	(2)	(3)	(4)	(5)	(6)	(7)	(8)
01 Balige	35	5	-	4	20	-	-
02 Tampahan	4	-	-	-	1	-	-
03 Laguboti	30	6	1	3	3	1	-
04 Habinsaran	19	-	-	-	-	-	-
05 Borbor	9	-	-	7	-	-	-
06 Nassau	14	-	-	-	-	-	-
07 Silaen	21	3	-	5	5	-	-
08 Sigumpar	7	-	-	4	7	-	-
09 Porsea	13	-	2	12	16	-	-
10 Pintu Pohan	-	-	-	-	3	-	-
11 Siantar	14	-	-	-	-	-	-
12 Parmaksian	14	-	-	-	15	-	-
13 Lumban Julu	6	-	-	1	10	-	-
14 Uluan	11	-	-	-	6	-	-
15 Ajibata	1	-	-	1	6	-	-
16 Bonatua Lunasi	2	-	-	-	6	-	-
Jumlah/Total 2017	200	14	3	37	98	1	0
2016	233	7	1	14	53	4	1
2015	0	81	0	17	119	0	138

Sumber/  
Source : Dinas Pendidikan Kabupaten Toba Samosir/  
Education Office of Toba Samosir Regency

**Tabel : 4.1.11** Jumlah Kasek/Guru SD/MI/SLB Menurut Kecamatan dan Ijazah Tertinggi

*Number of Primary School Teachers According Subdistrict and The Highest Diploma in 2017/2018*

Kecamatan/ Subdistrict	SPG /KPG/ PGSR/ SGO	PGSLP /D1	PGSLP D2	Sarmud D3	Sarjana	PGA	SLTA Bukan Keg
(1)	(2)	(3)	(4)	(5)	(6)	(7)	(8)
01 Balige	42	1	43	5	193	-	-
02 Tampahan	12	-	11	2	36	-	-
03 Laguboti	25	1	35	7	120	-	-
04 Habinsaran	82	-	31	4	89	-	-
05 Borbor	28	2	15	1	47	-	-
06 Nassau	73	-	9	-	40	-	-
07 Silaen	41	1	12	1	92	-	-
08 Sigumpar	20	-	18	2	46	-	-
09 Porsea	20	-	16	4	117	-	-
10 Pintu Pohan Meranti	34	-	12	-	40	-	-
11 Siantar Narumonda	16	-	13	1	38	-	-
12 Parmaksian	23	-	22	6	35	-	-
13 Lumban Julu	36	-	12	2	62	-	-
14 Uluan	39	-	2	5	66	-	-
15 Ajibata	18	-	3	1	52	-	-
16 Bonatua Lunasi	15	-	6	2	32	-	-
Jumlah/Total 2017	524	5	260	43	1 099	0	0
2016	40	0	38	3	139	0	0
2015	377	6	160	31	1392	0	0

Sumber/ Source : Dinas Pendidikan Kabupaten Toba Samosir dan Kantor Kementrian Agama Kabupaten Toba Samosir/  
*Education Office of Toba Samosir Regency and Religious Departement Office of Toba Samosir Regency /*

**Tabel : 4.1.12** Jumlah Murid SD Menurut Kecamatan dan Lembaga  
**Table** *Number of Students in Primary School by Subdistrict and Institution*  
 2017/2018

	Kecamatan/ Subdistrict	Negeri Non Inpres	Bersubsidi di Swasta	SLB	MIN/ MIS	Jumlah/ Total
	(1)	(2)	(3)	(4)	(5)	(6)
01	Balige	3 423	2 094	-	186	5 517
02	Tampahan	689	-	-	-	689
03	Laguboti	2 745	-	86	-	2 745
04	Habinsaran	2 275	259	-	-	2 534
05	Borbor	1 263	-	-	-	1 263
06	Nassau	1 273	-	-	-	1 273
07	Silaen	1 928	212	-	-	2 140
08	Sigumpar	1 039	-	-	-	1 039
09	Porsea	1 636	220	-	176	1 856
10	Pintu Pohan Meranti	1 007	171	-	-	1 178
11	Siantar Narumonda	1 029	-	-	-	1 029
12	Parmaksian	1 103	665	-	-	1 768
13	Lumban Julu	1 505	-	-	-	1 505
14	Uluan	1 399	-	-	-	1 399
15	Ajibata	857	77	-	-	934
16	Bonatua Lunasi	587	261	-	-	848
	Jumlah/Total 2017	23 758	3 959	86	362	27 717
	2016	23 989	3 477	0	0	27 466
	2015	24 065	3 179	58	281	27 302

Sumber/ Dinas Pendidikan Kabupaten Toba Samosir dan Kantor  
 Kementerian Agama Kabupaten Toba Samosir/  
 Source : *Education Office of Toba Samosir Regency and Religious  
 Departement Office of Toba Samosir Regency /*

**Tabel :** 4.1.13 Rasio Murid PAUD terhadap Sekolah dan Guru Menurut Kecamatan  
**Table** *Ratio of Pupils in PAUD to Schools and Teacher by Subdistrict 2017/2018*

Kecamatan/ Subdistrict	Rasio Murid PAUD Terhadap Ratio of Pupils in PAUD to	
	Sekolah/Schools	Guru/Teachers
(1)	(2)	(3)
01 Balige	39,94	22.47
02 Tampahan	25,60	25.60
03 Laguboti	33,29	21.03
04 Habinsaran	22,33	10.72
05 Borbor	19,12	9.57
06 Nassau	23,14	11.57
07 Silaen	21,89	11.59
08 Sigumpar	46,50	20.67
09 Porsea	40,31	12.19
10 Pintu Pohan	15,89	47.67
11 Siantar	21,83	9.36
12 Parmaksian	38,58	15.97
13 Lumban Julu	22,88	10.76
14 Uluan	39,88	19.94
15 Ajibata	37,40	23.37
16 Bonatua Lunasi	41,75	18.55
Jumlah/Total 2017	31.86	16,52
2016	23,84	7,70
2015	28,06	9,01

Sumber/  
Source : Dinas Pendidikan Kabupaten Toba Samosir dan Kantor  
Kementerian Agama Kabupaten Toba Samosir/  
*Education Office of Toba Samosir Regency and Religious  
Departement Office of Toba Samosir Regency*

**Tabel :** 4.1.14 Rasio Murid SD terhadap Sekolah dan Guru Menurut Kecamatan  
*Table Ratio of Pupils in Primary School to Schools and Teacher by Subdistrict 2017/2018*

Kecamatan/ Subdistrict	Rasio Murid SD Terhadap <i>Ratio of Pupils in Primary School to</i>	
	Sekolah/Schools	Guru/Teachers
(1)	(2)	(3)
01 Balige	183,96	20.08
02 Tampahan	114,83	11.29
03 Laguboti	154,56	15.05
04 Habinsaran	93,85	12.30
05 Borbor	105,25	13.58
06 Nassau	84,87	10.43
07 Silaen	97,27	13.56
08 Sigumpar	115,44	12.08
09 Porsea	145,14	13.45
10 Pintu Pohan	107,09	13.69
11 Siantar	128,62	15.13
12 Parmaksian	196,44	20.56
13 Lumban Julu	115,77	13.43
14 Uluan	99,93	12.49
15 Ajibata	93,40	12.62
16 Bonatua Lunasi	106,0	15.42
Jumlah/Total 2017	123,73	14,67
	2016	120,46
	2015	118,19

Sumber/ Dinas Pendidikan Kabupaten Toba Samosir dan Kantor  
 Source : Kementerian Agama Kabupaten Toba Samosir/  
*Education Office of Toba Samosir Regency and Religious  
 Departement Office of Toba Samosir Regency /*

**Tabel :** 4.1.15. Jumlah Murid SD Negeri Non Inpres Menurut Kecamatan dan Kelas

*Number of Students in Primary School  
by Subdistrict and Class  
2017/2018*

Kecamatan/ Subdistrict	Kelas/Class						Jumlah/ Total	
	I	II	III	IV	V	VI		
(1)	(2)	(3)	(4)	(5)	(6)	(7)	(8)	
01 Balige	990	900	991	880	867	889	5 517	
02 Tampahan	113	131	106	114	106	119	689	
03 Laguboti	495	440	484	450	454	422	2 745	
04 Habinsaran	367	442	433	430	441	421	2 534	
05 Borbor	218	214	217	204	215	195	1 263	
06 Nassau	224	215	196	212	220	206	1 273	
07 Silaen	385	361	355	351	333	356	2 140	
08 Sigumpar	150	175	173	175	182	184	1 039	
09 Porsea	381	345	321	296	319	194	1 856	
10 Pintu Pohan Meranti	199	204	202	214	174	185	1 178	
11 Siantar Narumonda	167	181	167	189	170	155	1 029	
12 Parmaksian	286	298	308	293	305	278	1 768	
13 Lumban Julu	246	257	255	242	259	246	1 505	
14 Uluan	223	262	245	214	232	223	1 399	
15 Ajibata	163	154	154	152	166	145	934	
16 Bonatua Lunasi	153	134	148	145	138	130	848	
Jumlah/Total	2017	4 760	4 713	4 755	4 561	4 581	4 348	27 717
	2016	4 086	4 159	3 934	3 993	3 870	3 947	23 989
	2015	4 221	3 976	4 042	3 946	3 953	3 927	24 065

Sumber/  
Source : Dinas Pendidikan Kabupaten Toba Samosir/ Education Office of  
Toba Samosir Regency

Keterangan/Note : \*) Termasuk murid SD Non Inpres/Include students in Non  
Inpres Public

**Tabel :** 4.1.16 Jumlah Murid SD Bersubsidi / Swasta Menurut Kecamatan dan Kelas  
**Table** .  
*Number of Students in School by Subdistrict and Class 2017/2018*

Kecamatan/ Subdistrict	Kelas/Class						Jumlah
	I	II	III	IV	V	VI	
(1)	(2)	(3)	(4)	(5)	(6)	(7)	(8)
01 Balige	990		991	880	867	889	5 517
02 Tampahan	113	131	106	114	106	119	689
03 Laguboti *)	495	440	484	450	454	422	2 745
04 Habinsaran	367	442	433	430	441	421	2 534
05 Borbor	218	214	217	204	215		1 263
06 Nassau	224	215	196	212	220	206	1 273
07 Silaen	379	361	348	351	329	352	2 120
08 Sigumpar	150	175	173	175	182	184	1 039
09 Porsea	381	345	321	296	319	194	1 856
10 Pintu Pohan	199	204	202	214	174	185	1 178
11 Siantar	167	181	167	189	170	155	1 029
12 Parmaksian	286	298	308	293	305	278	1 768
13 Lumban Julu	246	257	255	242	259	246	1 505
14 Uluan	223	262	245	214	232	223	1 399
15 Ajibata	163	154	154	152	166	145	934
16 Bonatua Lunasi	151	132	147	143	137	130	840
Jumlah/Total 2017	4 752	4 711	4 747	4 559	4 576	4 344	27 689
2016	4 758	4 827	4 557	4 576	4 403	4 380	26 880
2015	659	596	559	533	437	453	3 237

Sumber/ Source : Dinas Pendidikan Kabupaten Toba Samosir/  
 Education Office of Toba Samosir Regency

Keterangan/Note : \*) Sekolah Luar Biasa



**Tabel :** 4.1.17. Jumlah Murid MI Menurut Kecamatan dan Kelas  
**Table** Number of Students in Religious Primary School by  
 Subdistrict and Class  
 2017/2018

Kecamatan/ Subdistrict	Kelas/Class						Jumlah/ Total	
	I	II	III	IV	V	VI		
(1)	(2)	(3)	(4)	(5)	(6)	(7)	(8)	
01 Balige	55	30	27	30	25	19	186	
02 Tampahan	-	-	-	-	-	-	0	
03 Laguboti	-	-	-	-	-	-	0	
04 Habinsaran	-	-	-	-	-	-	0	
05 Borbor	-	-	-	-	-	-	0	
06 Nassau	-	-	-	-	-	-	0	
07 Silaen	-	-	-	-	-	-	0	
08 Sigumpar	-	-	-	-	-	-	0	
09 Porsea	34	42	28	25	27	20	176	
10 Pintu Pohan Meranti	-	-	-	-	-	-	0	
11 Siantar Narumonda	-	-	-	-	-	-	0	
12 Parmaksian	-	-	-	-	-	-	0	
13 Lumban Julu	-	-	-	-	-	-	0	
14 Uluan	-	-	-	-	-	-	0	
15 Ajibata	-	-	-	-	-	-	0	
16 Bonatua Lunasi	-	-	-	-	-	-	0	
Jumlah/Total	2017	89	72	55	55	52	39	362

Sumber/  
 Source : Kantor Kementerian Agama Kabupaten Toba Samosir/  
 Religious Departement Office of Toba Samosir Regency

**Tabel :** 4.1.18. Jumlah Sekolah, Guru dan Murid SLTP/MTs  
**Table** Menurut Kecamatan  
*Number of Schools, Students and Teachers in Junior High School by Subdistrict*  
 2017/2018

	Kecamatan/ <i>Subdistrict</i>	Sekolah/ <i>Schools</i>	Guru/ <i>Teachers</i>	Murid/ <i>Students</i>	
	(1)	(2)	(3)	(4)	
01	Balige	8	234	3 196	
02	Tampahan	1	24	283	
03	Laguboti	4	126	1 349	
04	Habinsaran	6	68	1 268	
05	Borbor	2	30	447	
06	Nassau	3	68	531	
07	Silaen	5	77	964	
08	Sigumpar	2	42	512	
09	Porsea	2	78	1 112	
10	Pintu Pohan Meranti	5	57	532	
11	Siantar Narumonda	3	55	450	
12	Parmaksian	3	46	653	
13	Lumban Julu	2	38	611	
14	Uluan	2	34	490	
15	Ajibata	2	35	327	
16	Bonatua Lunasi	1	39	419	
	<i>Jumlah/Total</i>	2017	50	1 051	13 144
		2016	51	1 045	12 836
		2015	49	908	12 514

**Sumber/** Dinas Pendidikan Kabupaten Toba Samosir dan Kantor  
 Kementerian Agama Kabupaten Toba Samosir/  
**Source :** *Education Office of Toba Samosir Regency and Religious  
 Departement Office of Toba Samosir Regency*

**Tabel :** 4.1.19. Rasio Murid SLTP/MTs terhadap Sekolah dan Guru Menurut Kecamatan  
**Table** *Ratio of Pupils in Junior High School to Scholls and Teacher by Subdistrict 2016/2017*

Kecamatan/ Subdistrict	Rasio Murid SLTP/MTs Terhadap Ratio of Pupils in Junior High School to Scholls to	
	Sekolah/Schools	Guru/Teachers
(1)	(2)	(3)
01 Balige	399.50	13.65
02 Tampahan	283.00	11.79
03 Laguboti	337.25	10.71
04 Habinsaran	211.33	18.64
05 Borbor	223.50	14.90
06 Nassau	177.00	7.81
07 Silaen	192.80	12.52
08 Sigumpar	256.00	12.19
09 Porsea	556.00	14.25
10 Pintu Pohan Meranti	106.4	9.33
11 Siantar Narumonda	150.00	8.18
12 Parmaksian	217.66	14.19
13 Lumban Julu	305.50	16.08
14 Uluan	245.00	14.41
15 Ajibata	163.50	9.34
16 Bonatua Lunasi	419.00	10.74
Jumlah/Total	2017	262.88
	2016	251,69
	2015	255,39

Sumber/ Dinas Pendidikan Kabupaten Toba Samosir dan Kantor  
 Kementerian Agama Kabupaten Toba Samosir/  
 Source : Education Office of Toba Samosir Regency and Religious  
 Departement Office of Toba Samosir Regency

**Tabel :** 4.1.20 Jumlah Sekolah SLTP/MTs Menurut Lembaga dan Kecamatan  
**Table** . *Number of Schools in Junior High School by Institution and Subdistrict*  
 2017/2018

	Kecamatan/ <i>Subdistrict</i>	Negeri/ <i>Public</i>	Swasta/ <i>Private</i>	Jumlah/ <i>Total</i>	
	(1)	(2)	(3)	(4)	
01	Balige	5	2	8	
02	Tampahan	1	-	1	
03	Laguboti	4	-	4	
04	Habinsaran	5	1	6	
05	Borbor	2	-	2	
06	Nassau	3	-	3	
07	Silaen	5	-	5	
08	Sigumpar	2	-	2	
09	Porsea	2	-	2	
10	Pintu Pohan Meranti	4	1	5	
11	Siantar Narumonda	2	1	3	
12	Parmaksian	1	2	3	
13	Lumban Julu	2	-	2	
14	Uluan	2	-	2	
15	Ajibata	2	-	2	
16	Bonatua Lunasi	1	-	1	
	<i>Jumlah/Total</i>	2017	43	7	51
		2016	44	7	51
		2015	43	6	49

**Sumber/** Dinas Pendidikan Kabupaten Toba Samosir dan Kantor  
**Source :** Kementerian Agama Kabupaten Toba Samosir/  
*Education Office of Toba Samosir Regency and Religious  
 Departement Office of Toba Samosir Regency*

**Tabel :** 4.1.21. Jumlah Sekolah, Murid dan Guru SMA  
**Table** Menurut Kecamatan  
*Number of Schools, Students and Teachers in Senior High School by Subdistrict*  
 2017/2018

	Kecamatan/ Subdistrict	Sekolah/ Schools	Guru/ Teachers	Murid/ Students	
	(1)	(2)	(3)	(4)	
01	Balige	3	132	2 525	
02	Tampahan	-	-	-	
03	Laguboti	3	85	1 213	
04	Habinsaran	1	38	760	
05	Borbor	1	24	360	
06	Nassau	-	-	-	
07	Silaen	1	32	672	
08	Sigumpar	-	-	-	
09	Porsea	-	-	-	
10	Pintu Pohan Meranti	1	12	158	
11	Siantar Narumonda	1	45	787	
12	Parmaksian	2	13	64	
13	Lumban Julu	1	33	468	
14	Uluan	1	21	351	
15	Ajibata	1	14	174	
16	Bonatua Lunasi	-	-	-	
	Jumlah/Total	2017	16	449	7 532
		2016	16	468	7 802
		2015	16	472	8 259

Sumber/ [www.dapo.dikdasmen.kemdikbud.go.id/](http://www.dapo.dikdasmen.kemdikbud.go.id/)

Source : [www.dapo.dikdasmen.kemdikbud.go.id/](http://www.dapo.dikdasmen.kemdikbud.go.id/)

Keterangan: Diunduh pada tanggal 13 Juli 2018

**Tabel :** 4.1.22. Rasio Murid SMA terhadap Sekolah dan Guru Menurut Kecamatan  
**Table** *Ratio of Pupils in Senior High School to Schools and Teacher by Subdistrict*  
 2017/2018

	Kecamatan/ Subdistrict	Rasio Murid SLTA Terhadap <i>Ratio of Pupils in Senior High School to</i>		
		Sekolah/Schools	Guru/Teachers	
	(1)	(2)	(3)	
01	Balige	841.66	19.12	
02	Tampahan	-	-	
03	Laguboti	404.33	14.27	
04	Habinsaran	760.00	20.00	
05	Borbor	360.00	15.00	
06	Nassau	-	-	
07	Silaen	672.00	21.00	
08	Sigumpar	-	-	
09	Porsea	-	-	
10	Pintu Pohan Meranti	158.00	13.16	
11	Siantar Narumonda	797.00	17.48	
12	Parmaksian	32.00	4.92	
13	Lumban Julu	468.00	14.18	
14	Uluan	351.00	16.71	
15	Ajibata	174.00	12.42	
16	Bonatua Lunasi	-	-	
	Jumlah/Total	2017	471.75	1677
		2016	600.15	16.67
		2015	516,19	17,49

Sumber/ [www.dalamditikab.go.id/kab.go.id/di/](http://www.dalamditikab.go.id/kab.go.id/di/)

Source : [www.dalamditikab.go.id/kab.go.id/di/](http://www.dalamditikab.go.id/kab.go.id/di/)

Keterangan: Diunduh pada tanggal 13 Juli 2018

**Tabel :** 4.1.23. Jumlah Sekolah SMA Menurut Lembaga dan Kecamatan  
**Table** *Number of Schools in Senior High School by Institution and Subdistrict*  
 2017/2018

Kecamatan/ <i>Subdistrict</i>	Negeri/ <i>Public</i>	Swasta/ <i>Private</i>	Jumlah/ <i>Total</i>
(1)	(2)	(3)	(4)
01 Balige	2	1	3
02 Tampahan	-	-	-
03 Laguboti	1	2	3
04 Habinsaran	1	-	1
05 Borbor	1	-	1
06 Nassau	-	-	-
07 Silaen	1	-	1
08 Sigumpar	-	-	-
09 Porsea	-	-	-
10 Pintu Pohan Meranti	1	-	1
11 Siantar Narumonda	1	-	1
12 Parmaksian	1	1	2
13 Lumban Julu	1	-	1
14 Uluan	1	-	1
15 Ajibata	1	-	1
16 Bonatua Lunasi	-	-	-
Jumlah/ <i>Total</i>	2017	12	4
	2016	12	4
	2015	12	4

Sumber/ [www.dapodikdasmen.kemdikbud.go.id/](http://www.dapodikdasmen.kemdikbud.go.id/)

Source : [www.dapodikdasmen.kemdikbud.go.id/](http://www.dapodikdasmen.kemdikbud.go.id/)

Keterangan: Diunduh pada tanggal 13 Juli 2018

**Tabel : 4.1.24.** Jumlah Sekolah, Guru dan Murid SMK  
 Menurut Kecamatan  
*Number of Schools, Teachers and Students in Vocational  
 Senior High School by Subdistrict  
 2017/2018*

	Kecamatan/ Subdistrict	Sekolah/ Schools	Guru/ Teachers	Murid/ Students	
	(1)	(2)	(3)	(4)	
01	Balige	7	237	3 005	
02	Tampahan	1	12	34	
03	Laguboti	4	85	1 172	
04	Habinsaran	2	7	33	
05	Borbor	-	-	-	
06	Nassau	1	12	193	
07	Silaen	-	-	-	
08	Sigumpar	-	14	46	
09	Porsea	1	34	613	
10	Pintu Pohan Meranti	4	7	210	
11	Siantar Narumonda	1	-	-	
12	Parmaksian	-	-	-	
13	Lumban Julu	1	26	439	
14	Uluan	-	-	-	
15	Ajibata	-	-	-	
16	Bonatua Lunasi	-	-	-	
	Jumlah/Total	2017	22	434	5 745
		2016	22	452	5 516
		2015	22	460	5 228

Sumber/ [www.diklat.go.id/kalorasmen/kemendikbud.go.id/](http://www.diklat.go.id/kalorasmen/kemendikbud.go.id/)

Source : [www.diklat.go.id/kalorasmen/kemendikbud.go.id/](http://www.diklat.go.id/kalorasmen/kemendikbud.go.id/)

Keterangan: Diunduh pada tanggal 13 Juli 2018



**Tabel :** 4.1.25. Rasio Murid SMK terhadap Sekolah dan Guru Menurut Kecamatan  
**Table** *Ratio of Pupils in Vocational Senior High School to Scholls and Teacher by Subdistrict 2017/2018*

Kecamatan/ Subdistrict	Rasio Murid SMK Terhadap <i>Ratio of Pupils in Vocational Senior High School to</i>		
	Sekolah/Schools	Guru/Teachers	
(1)	(2)	(3)	
01 Balige	492.28	12.67	
02 Tampahan	34.00	2.83	
03 Laguboti	293.00	13.78	
04 Habinsaran	16.50	4.71	
05 Borbor	-	-	
06 Nassau	193.00	16.08	
07 Silaen	-	-	
08 Sigumpar	46.00	3.28	
09 Porsea	153.25	18.02	
10 Pintu Pohan Meranti	210.00	30	
11 Siantar Narumonda	-	-	
12 Parmaksian	-	-	
13 Lumban Julu	439.00	16.88	
14 Uluan	-	-	
15 Ajibata	-	-	
16 Bonatua Lunasi	-	-	
Jumlah/Total			
	2017	261.13	13.23
	2016	250.72	12.70
	2015	237,64	11,36

Sumber/ [www.dapodik.kab.samosir.kab.go.id/](http://www.dapodik.kab.samosir.kab.go.id/)

Source : [www.dapodik.kab.samosir.kab.go.id/](http://www.dapodik.kab.samosir.kab.go.id/)

Keterangan: Diunduh pada tanggal 13 Juli 2018

**Tabel :** 4.1.26. Jumlah Sekolah Menengah Kejuruan Menurut Lembaga dan Kecamatan  
*Table*  
*Number of Vocational Senior High School by Institution and Subdistrict*  
 2017/2018

Kecamatan/ <i>Subdistrict</i>	Negeri/ <i>Public</i>	Swasta/ <i>Private</i>	Jumlah/ <i>Total</i>
(1)	(2)	(3)	(4)
01 Balige	2	5	7
02 Tampahan	1	-	1
03 Laguboti	1	3	4
04 Habinsaran	1	1	2
05 Borbor	-	-	-
06 Nassau	1	-	1
07 Silaen	-	-	-
08 Sigumpar	1	-	1
09 Porsea	-	4	4
10 Pintu Pohan Meranti	-	1	1
11 Siantar Narumonda	-	-	-
12 Parmaksian	-	-	-
13 Lumban Julu	1	-	1
14 Uluan	-	-	-
15 Ajibata	-	-	-
16 Bonatua Lunasi	-	-	-
Jumlah/ <i>Total</i>	2017	14	8
	2016	9	13
	2015	8	15

Sumber/ [www.dikdasmen.kemdikbud.go.id/](http://www.dikdasmen.kemdikbud.go.id/)

Source : [www.dikdasmen.kemdikbud.go.id/](http://www.dikdasmen.kemdikbud.go.id/)

Keterangan: Diunduh pada tanggal 13 Juli 2018

**Tabel :** 4.1.27. Jumlah Mahasiswa, Dosen dan Rasio Mahasiswa Terhadap Dosen di Institut Teknologi DEL Program D-3  
**Table** Jumlah Mahasiswa, Dosen dan Rasio Mahasiswa Terhadap Dosen di Institut Teknologi DEL Program D-3  
*Number of Student, Lecturer and Ratio of Student to Lecturer at DEL Informatica Institute 2002/2003 – 2017/2018*

T a h u n/ Year	Mahasiswa/ Student	D o s e n/ Lecturer	Rasio Mahasiswa Thdp Dosen/ Ratio of Student to Lecturers
(1)	(2)	(3)	(4)
2002 / 2003	147	20	7,4
2003 / 2004	209	22	9,5
2004 / 2005	192	20	9,6
2005 / 2006	169	24	7,0
2006 / 2007	176	29	6,1
2007 / 2008	196	29	6,8
2008 / 2009	191	14	13,6
2009 / 2010	192	22	8,7
2010 / 2011	200	22	9,1
2011 / 2012	225	28	8,0
2012 / 2014	273	26	10,5
2013 / 2014	341	32	10,6
2014 / 2015	761	41	18,6
2015 / 2016	837	48	17,9
2016 / 2017	244	11	22,2
2017 / 2018	219	14	15,6

Sumber/  
Source : Institut Teknologi DEL /  
DEL Informatica Institute

**Tabel :** 4.1.28. Jumlah Mahasiswa, Dosen dan Rasio Mahasiswa Terhadap Dosen di Institut Teknologi DEL Program D-4  
*Number of Student, Lecturer and Ratio of Student to Lecturer at DEL Informatica Institute 2013/2014 - 2017/2018*

T a h u n/ Year	Mahasiswa/ Student	D o s e n/ Lecturer	Rasio Mahasiswa Thdp Dosen/ Ratio of Student to Lecturers
(1)	(2)	(3)	(4)
2013 / 2014	30	8	3,7
2014 / 2015	107	6	17,8
2015 / 2016	148	6	24,7
2016 / 2017	167	6	27,8
2017 / 2018	124	7	17,7

Sumber/  
Source : Institut Teknologi DEL /  
DEL Informatica Institute

Tabel : 4.1.29. Jumlah Mahasiswa, Dosen dan Rasio Mahasiswa Terhadap Dosen di Institut Teknologi DEL Program S1  
 Table Number of Student, Lecturer and Ratio of Student to Lecturer at DEL Informatica Institute 2014/2017 - 2017/2018

Tahun/ Year	Mahasiswa/ Student	Dosen/ Lecturer	Rasio Mahasiswa Thdp Dosen/ Ratio of Student to Lecturers
(1)	(2)	(3)	(4)
2014 / 2015	191	23	8,3
2015 / 2016	442	31	14,2
2016 / 2017	690	39	17,7
2017 / 2018	947	46	20,6

Sumber/  
Source : Institut Teknologi DEL /  
DEL Informatica Institute

**Tabel :** 4.1.30. Jumlah Mahasiswa, Dosen dan Rasio Mahasiswa Terhadap Dosen di Akademi Perawat Arjuna  
*Table* *Number of Student, Lecturer and Ratio of Student to Lecturer at Arjuna Nurses Academy*  
 2006/2007 - 2017/2018

Tahun/ Year	Mahasiswa/ Student	Dosen/ Lecturer	Rasio Mahasiswa Thdp Dosen/ Ratio of Student to Lecturers
(1)	(2)	(3)	(4)
2006 / 2007	106	10	10,6
2007 / 2008	149	14	10,6
2008 / 2009	208	11	18,9
2009 / 2010	202	10	20,2
2010 / 2011	154	13	11,8
2011 / 2012	175	36	4,8
2012 / 2014	159	36	4,4
2013 / 2014	122	40	3,0
2014 / 2015	93	25	3,7
2015 / 2016	84	25	3,4
2016 / 2017	77	25	3,08
2017 / 2018	81	26	3,11

Sumber/  
Source : Akademi Perawat Arjuna/  
Nurses Academy of Arjuna

**Tabel :** 4.1.31. Jumlah Mahasiswa, Dosen dan Rasio Mahasiswa Terhadap Dosen di Akademi Farmasi Arjuna  
**Table** *Number of Student, Lecturer and Ratio of Student to Lecturer at Arjuna Pharmacy Academy 2008/2009 - 2017/2018*

Tahun/ Year	Mahasiswa/ Student	Dosen/ Lecturer	Rasio Mahasiswa Thdp Dosen/ Ratio of Student to Lecturers
(1)	(2)	(3)	(4)
2008 / 2009	55	10	5,5
2009 / 2010	105	15	7,0
2010 / 2011	146	15	9,7
2011 / 2012	119	13	9,1
2012 / 2013	103	17	6,1
2013 / 2014	89	17	5,2
2014 / 2015	95	26	3,7
2015 / 2016	96	28	3,4
2016 / 2017	126	27	4,6
2017 / 2018	156	27	5,7

Sumber/  
Source : Akademi Farmasi Arjuna/  
Nurses Pharmacy of Arjuna

**Tabel :** 4.1.32. Jumlah Mahasiswa, Dosen dan Rasio Mahasiswa Terhadap Dosen di Akademi Perawat HKBP  
**Table** *Number of Student, Lecturer and Ratio of Student to Lecturer at HKBP Nurses Academy 2006/2007 - 2017/2018*

Tahun/ Year	Mahasiswa/ Student	Dosen/ Lecturer	Rasio Mahasiswa Thdp Dosen/ Ratio of Student to Lecturers
(1)	(2)	(3)	(4)
2006 / 2007	125	8	15,62
2007 / 2008	128	8	16,00
2008 / 2009	132	21	6,28
2009 / 2010	162	8	20,30
2010 / 2011	106	10	10,60
2011 / 2012	138	8	17,25
2012 / 2013	142	8	17,75
2013 / 2014	141	10	14,10
2014 / 2015	115	19	6,05
2015 / 2016	113	5	22,60
2016 / 2017	135	7	19,28
2017 / 2018	140	7	20,00

Sumber/  
Source : Akademi Perawat HKBP/  
Nurses Academy of HKBP



**Tabel :** 4.1.33. Jumlah Mahasiswa, Dosen dan Rasio Mahasiswa Terhadap Dosen di Sekolah Tinggi Diakones HKBP  
*Table* *Number of Student, Lecturer and Ratio of High School HKBP Diakones*  
 2006/2007 - 2017/2018

T a h u n/ Year	Mahasiswa/ Student	D o s e n/ Lecturer	Rasio Mahasiswa Thdp Dosen/ Ratio of Student to Lecturers
(1)	(2)	(3)	(4)
2006 / 2007	46	14	3,3
2007 / 2008	51	12	4,3
2008 / 2009	52	10	5,2
2009 / 2010	56	12	4,7
2010 / 2011	52	13	4,0
2011 / 2012	53	11	4,8
2012 / 2013	50	13	3,8
2013 / 2014	51	15	3,5
2014 / 2015	56	16	3,5
2015 / 2016	62	14	4,4
2016 / 2017	87	14	6,2
2017 / 2018	98	16	6,1

Sumber/  
Source : Akademi Diakones HKBP/  
Diakones School of HKBP

**Tabel :** 4.1.34. Jumlah Mahasiswa, Dosen dan Rasio Mahasiswa Terhadap Dosen di Sekolah Bibelvrouw  
*Table* *Number of Student, Lecturer and Ratio of Student to Lecturer at Bibelvrouw School*  
 2006/2007 - 2017/2018

Tahun/ Year	Mahasiswa/ Student	Dosen/ Lecturer	Rasio Mahasiswa Thdp Dosen/ Ratio of Student to Lecturers
(1)	(2)	(3)	(4)
2006 / 2007	77	7	11,0
2007 / 2008	87	8	10,9
2008 / 2009	92	9	10,2
2009 / 2010	97	5	19,4
2010 / 2011	91	6	15,2
2011 / 2012	85	10	8,5
2012 / 2013	84	10	8,4
2013 / 2014	79	10	7,9
2014 / 2015	108	13	8,3
2015 / 2016	115	11	10,4
2016 / 2017	111	11	10,09
2017 / 2018	165	14	11,78

Sumber/  
/ Source : Sekolah Bibelvrouw HKBP/  
Bibelvrouw School of HKBP

**Tabel :** 4.1.35. Jumlah Mahasiswa, Dosen dan Rasio Mahasiswa Terhadap Dosen di Sekolah Tinggi Theologi Reformed Injili Lumbator (STTRIL)  
*Number of Student, Lecturer and Ratio of Student to Lecturer at STTRIL School 2014/2017 - 2017/2018*

T a h u n/ Year	Mahasiswa/ Student	D o s e n/ Lecturer	Rasio Mahasiswa Thdp Dosen/ Ratio of Student to Lecturers
(1)	(2)	(3)	(4)
2014 / 2015	56	19	2,95
2015 / 2016	52	21	2,53
2016 / 2017	60	21	2,85
2017 / 2018	54	14	3,85

Sumber/  
Source : Sekolah Tinggi Theologi Reformed Injili Lumbator /  
STTRIL School

**Tabel :** 4.1.36. Jumlah Perpustakaan Sekolah Menurut Kecamatan  
**Table** *Number of School Library by Subdistrict*  
 2017

Kecamatan/ Subdistrict		Sekolah Dasar/ Primary School	SMP/Junior High School
(1)		(2)	(3)
01	Balige	25	7
02	Tampahan	3	1
03	Laguboti	14	3
04	Habinsaran	18	6
05	Borbor	12	1
06	Nassau	5	3
07	Silaen	12	4
08	Sigumpar	7	2
09	Porsea	7	4
10	Pintu Pohan Meranti	6	2
11	Siantar Narumonda	6	2
12	Parmaksian	6	3
13	Lumban Julu	13	2
14	Uluan	12	2
15	Ajibata	5	2
16	Bonatua Lunasi	5	1
Jumlah/Total		2017	156
			45

Sumber/ : Dinas Pendidikan Kabupaten Toba Samosir/  
 Source : *Education Office of Toba Samosir Regency*

**Tabel :** 4.1.37. Jumlah Taman Bacaan Menurut Kecamatan  
**Table** *Number of Garden Reading by Subdistrict*  
 2016 - 2017

Kecamatan/ Subdistrict		2016	2017
(1)		(2)	(3)
01	Balige	-	1
02	Tampahan	-	-
03	Laguboti	-	-
04	Habinsaran	-	-
05	Borbor	-	-
06	Nassau	-	-
07	Silaen	-	-
08	Sigumpar	-	-
09	Porsea	-	1
10	Pintu Pohan Meranti	-	-
11	Siantar Narumonda	-	-
12	Parmaksian	-	-
13	Lumban Julu	-	-
14	Uluan	-	-
15	Ajibata	-	-
16	Bonatua Lunasi	-	-
Jumlah/Total		0	2

Sumber/  
Source : Dinas Perpustakaan dan Kearsipan Kabupaten Toba Samosir/  
Library and Arcivers Office of Toba Samosir Regency

## 4.2 Kesehatan/ *Healthy*

**Tabel :** 4.2.1. Jumlah Fasilitas Kesehatan Menurut Kecamatan  
*Number of Health Facilities by Subdistrict*  
*Table* 2017

Kecamatan/ <i>Subdistrict</i>	Rumah Sakit/ <i>Hospital</i>	Rumah Sakit Khusus Kusta/ <i>Leprosy Hospital</i>	Rumah Bersalin/ <i>Maternity Hospital</i> <i>Poskedes</i>	Puskesmas/ <i>Public Health Center</i>	Puskesmas Pembantu/ <i>Public Health Sub Center</i>
(1)	(2)	(3)	(4)	(5)	(6)
01. Balige	1	-	1	2	6
02. Tampahan	-	-	1	1	-
03. Laguboti	1	-	1	1	4
04. Habinsaran	-	-	1	1	4
05. Borbor	-	-	1	1	1
06. Nassau	-	-	1	1	1
07. Silaen	-	-	1	1	2
08. Sigumpar	-	-	1	1	1
09. Porsea	1	-	1	1	1
10. Pintu Pohan Meranti	-	-	1	1	2
11. Siantar Narumonda	-	-	1	1	3
12. Parmaksian	-	-	1	1	2
13. Lumban Julu	-	-	1	2	-
14. Uluan	-	-	1	2	3
15. Ajibata	-	-	1	1	2
16. Bonatua Lunasi	-	-	1	1	-
<b>Jumlah/Total</b>	<b>3</b>	<b>0</b>	<b>16</b>	<b>19</b>	<b>32</b>

Sumber/  
*Source :* Dinas Kesehatan Kabupaten Toba Samosir/  
*Health Service of Toba Samosir Regenc*

**Tabel :** 4.2.1. Jumlah Fasilitas Kesehatan Menurut Kecamatan  
*Number of Health Facilities by Subdistrict*  
**Table** Lanjutan/  
*Continued*  
 2017

Kecamatan/ <i>Subdistrict</i>	Poskesdes <i>/Poskesdes</i>	Klinik/ Balai Kesehatan/ <i>Clinic/ Health Center</i>	Polindes/ <i>Village Maternity</i>	Apotek	Toko Obat
(1)	(7)	(8)	(9)	(10)	(11)
01. Balige	21	4	13	4	11
02. Tampahan	8	-	1	-	-
03. Laguboti	16	2	5	1	4
04. Habinsaran	23	1	-	-	2
05. Borbor	14	1	-	-	2
06. Nassau	12	-	3	-	-
07. Silaen	14	-	12	-	4
08. Sigumpar	8	-	1	-	2
09. Porsea	4	2	12	7	5
10. Pintu Pohan Meranti	5	1	-	-	-
11. Siantar Narumonda	5	-	6	-	2
12. Parmaksian	7	1	4	-	-
13. Lumban Julu	11	-	3	-	2
14. Uluan	14	-	1	-	-
15. Ajibata	6	-	-	-	1
16. Bonatua Lunasi	7	-	6	-	1
<b>Jumlah/Total</b>	<b>175</b>	<b>12</b>	<b>77</b>	<b>12</b>	<b>36</b>

Sumber/  
*Source :* Dinas Kesehatan Kabupaten Toba Samosir/  
*Health Service of Toba Samosir Regency*

**Tabel : 4.2.2** Jumlah Tenaga Kesehatan Menurut Kecamatan  
*Number of Health Workers by Subdistrict*  
**Table** 2017

Kecamatan/ Subdistrict	Tenaga Medis/ Medical Personnel	Tenaga Keperawatan / Nursing personnel	Tenaga Kebidanan / Midwifery Personnel	Tenaga Kefar masian /Pharmacy Personnel	Tenaga Keseha Tan Lainnya /Other Health
(1)	(2)	(3)	(4)	(5)	(6)
01. Balige	19	154	81	26	-
02. Tampahan	2	6	20	-	-
03. Laguboti	7	22	41	1	-
04. Habinsaran	5	6	32	-	-
05. Borbor	2	4	14	-	-
06. Nassau	2	5	20	1	-
07. Silaen	3	4	31	1	-
08. Sigumpar	0	7	19	1	-
09. Porsea	42	52	38	12	-
10. Pintu Pohan Meranti	1	7	20	-	-
11. Siantar Narumonda	2	2	19	-	-
12. Parmaksian	2	3	21	1	-
13. Lumban Julu	2	3	24	1	-
14. Uluan	3	3	27	1	-
15. Ajibata	4	13	32	1	-
16. Bonatua Lunasi	2	9	12	-	-
<b>Jumlah/Total</b>	<b>98</b>	<b>300</b>	<b>451</b>	<b>46</b>	<b>0</b>

Sumber/ Dinas Kesehatan Kabupaten Toba Samosir/  
 Source : Health Service of Toba Samosir Regency



Tabel : 4.2.3

Jumlah Dokter Menurut Unit Kerja  
*Number of State Physicians by Work Unit*  
 2017

Table

	Unit Kerja/ <i>Work Unit</i>	Umum/ <i>General</i>	Gigi/ <i>Dentist</i>	Spesialis/ <i>Specialist</i>
	(1)	(2)	(3)	(4)
01.	Puskesmas/ <i>Public Health Center</i>	33	9	-
02.	Rumah Sakit/ <i>Hospital</i>	23	5	24
	Jumlah/ <i>Total</i>	56	14	24

Sumber/ *Dinas Kesehatan Kabupaten Toba Samosir/*  
 Source : *Health Service of Toba Samosir Regency*

**Tabel :** 4.2.4. Jumlah Kasus 10 Penyakit Terbanyak di Kabupaten Toba Samosir  
**Table** *Number of Cases of the 10 Most Diseases in Toba Samosir Regency 2017*

Jenis Penyakit / <i>Kind of Disease</i>		Jumlah Kasus/ <i>Number of Cases</i>
(1)		(2)
1.	Infeksi Akut Lain Pada Saluran Pernafasan Bagian Atas	14 286
2.	Penyakit Lainnya	13 550
3.	Penyakit Tekanan Darah Tinggi	8 755
4.	Dyspepsia/Gastritis	7 004
5.	Penyakit Pada Sistem Otot dan Jaringan Pengikat	5 758
6.	Diare	5 508
7.	Penyakit lain pada saluran pernafasan bagian atas	4 959
8.	Penyakit Kulit Alergi	3 321
9.	Infeksi penyakit usus lain	3 185
10.	Kecelakaan dan Ruda Paksa	2 769
<b>Jumlah/Total</b>		<b>69 095</b>
<b>Sumber/ Source :</b>	<b>Dinas Kesehatan Kabupaten Toba Samosir/ Health Service of Toba Samosir Regency</b>	

**Tabel :** 4.2.5. Jumlah Bayi Lahir, Bayi Berat Badan Lahir Rendah (BBLR), BBLR Dirujuk, dan Bergizi Buruk Menurut Kecamatan  
**Table** *Number of Births, babies with Low Birth Weights (LBW), Treated LBW, and Malnutrition Cases by Subdistrict 2017*

Kecamatan/ Subdistrict	Bayi Lahir/ Births	BBLR/ LBW		Gizi Buruk/ Malnutrition
		Jumlah/ Total	Dirujuk/ Treated	
(1)	(2)	(3)	(4)	(5)
01. Balige	903	-	-	5
02. Tampahan	103	-	-	3
03. Laguboti	443	1	1	-
04. Habinsaran	371	1	1	2
05. Borbor	163	-	-	2
06. Nassau	173	-	-	-
07. Silaen	290	4	4	2
08. Sigumpar	178	15	15	-
09. Porsea	323	-	-	1
10. Pintu Pohan Meranti	169	2	2	5
11. Siantar Narumonda	137	-	-	-
12. Parmaksian	247	-	-	-
13. Lumban Julu	211	-	-	1
14. Uluan	197	3	3	2
15. Ajibata	174	1	1	3
16. Bonatua Lunasi	121	-	-	1
<b>Jumlah/Total</b>	<b>4 203</b>	<b>27</b>	<b>27</b>	<b>27</b>

Sumber/  
Source : Dinas Kesehatan Kabupaten Toba Samosir/  
Health Service of Toba Samosir Regency

**Tabel :** 4.2.6. Jumlah Ibu Hamil, Melakukan Kunjungan K1, Melakukan Kunjungan K4, Kurang Energi Kronis(KEK), dan Mendapat Tablet Zat Besi (Fe)  
**Table** *Number of Pregnant Women, Those with One Visit and Four Visits of Antenatal Care, Chronic Energy Deficiency (CED), and Receiving Iron Supplement 2011-2017*

Tahun/ Years	Jumlah Ibu Hamil/ Pregnant Woman	Melakukan Kunjungan K1/ One Visit	Melakukan Kunjungan K4/ Four Visits	Kurang Energi Kronis (KEK)/ Chronic Energy Deficiency (CED)	Mendapat Zat Besi (Fe)/ Receiving Iron Supplement
(1)	(2)	(3)	(4)	(5)	(6)
2011	4 695	4 540	4 064	50	2 509
2012	4 017	3 883	3 746	45	2 234
2013	4 017	3 907	3 777	70	3 510
2014	4 025	3 576	3 538	75	3 507
2015	4 104	3 849	3 633	68	3 877
2016	4 709	4 081	3 891	79	3 920
2017	4 738	4 261	4 213	30	4 213

Sumber/  
Source : Dinas Kesehatan Kabupaten Toba Samosir/  
Health Service of Toba Samosir Regency

**Tabel :** 4.2.7 Jumlah Kasus HIV/AIDS, IMS, DBD, Diare, TB dan Malaria Menurut Kecamatan  
**Table** Number of Cases of HIV/AIDS, Sexually Transmitted Infection, Dengue Fever, Diarrhea, Tuberculosis (TB), and Malaria by Subdistrict 2017

Kecamatan/ Subdistrict	HIV/AIDS/ HIV/AIDS Transmitted Infection	IMS/ Sexually Transmitted Infection	DBD/ Dengue Fever	Diare/ Diarrhea	TB/ Tubercu- losis	Malaria/ Malaria
(1)	(2)	(3)	(4)	(5)	(6)	(7)
01. Balige	11	-	45	794	143	1
02. Tampahan	1	-	1	227	16	-
03. Laguboti	7	-	22	416	45	1
04. Habinsaran	1	-	-	139	24	-
05. Borbor	-	-	-	-	17	-
06. Nassau	-	-	-	120	10	-
07. Silaen	-	-	-	127	6	1
08. Sigumpar	-	-	2	137	8	-
09. Porsea	6	-	14	210	95	-
10. Pintu Pohan	-	-	-	82	4	-
11. Meranti	-	-	2	274	7	-
12. Siantar Narumonda	-	-	2	274	7	-
13. Parmaksian	3	-	26	270	19	-
14. Lumban Julu	-	-	2	89	15	-
15. Uluan	-	-	-	272	10	-
16. Ajibata	2	-	11	516	25	-
16. Bonatua Lunasi	-	-	4	90	20	-
<b>Jumlah/Total</b>	<b>31</b>	<b>0</b>	<b>129</b>	<b>3 902</b>	<b>464</b>	<b>3</b>

Sumber/  
Source : Dinas Kesehatan Kabupaten Toba Samosir/  
Health Service of Toba Samosir Regency

**Tabel :** 4.2.8. Jumlah Pasangan Usia Subur dan Peserta KB Aktif Menurut Kecamatan  
**Table** *Number of Eligible Couple and Family Planning Participants by Subdistrict 2017*

Kecamatan/ Subdistrict	Jumlah PUS/ Eligible Couples	Peserta KB Aktif/ Family Planning Participants			
		IUD	MOW	MOP	Kondom/ Condom
(1)	(2)	(3)	(4)	(5)	(6)
01. Balige	5 043	564	1 021	36	418
02. Tampahan	707	707	98	-	102
03. Laguboti	2 256	304	271	3	360
04. Habinsaran	1 184	133	250	-	60
05. Borbor	996	111	136	1	4
06. Nassau	1 162	146	36	-	91
07. Silaen	2 194	292	210	1	198
08. Sigumpar	1 071	161	60	5	91
09. Porsea	2 657	288	342	24	177
10. Pintu Pohan Meranti	1 103	65	141	6	122
11. Siantar Narumonda	769	110	121	-	43
12. Parmaksian	1 445	257	255	-	106
13. Lumban Julu	1 295	159	176	1	8
14. Uluan	1 120	107	87	1	42
15. Ajibata	1 153	154	111	3	192
16. Bonatua Lunasi	677	677	110	1	16
<b>Jumlah/Total</b>	<b>24 832</b>	<b>4 235</b>	<b>3 425</b>	<b>82</b>	<b>2 030</b>

Sumber/ Dinas Kesehatan Kabupaten Toba Samosir/  
 Source : Health Service of Toba Samosir Regency

### 4.3 Keluarga Berencana/ Family Planning

**Tabel :** 4.3.1. Jumlah Keluarga Menurut Kecamatan dan Klasifikasi Keluarga  
**Table** *Number of Households by Subdistrict and Household Classification*  
 2017

Kecamatan/ Subdistrict	Pra Sejahtera / Pre Prospero us Family	Keluarga Sejahtera/ Prosperous Family				Jumlah/ Total
		I	II	III	III+	
(1)	(2)	(3)	(4)	(5)	(6)	(7)
01. Balige	-	2 409	5 511	1 088	104	9 112
02. Tampahan	51	339	862	49	9	1 260
03. Laguboti	437	1 312	2 824	646	21	5 240
04. Habinsaran	286	1 904	1 823	192	-	4 205
05. Borbor	305	660	363	158	32	1 518
06. Nassau	201	562	1 125	47	-	1 935
07. Silaen	151	1 524	1 872	43	-	3 590
08. Sigumpar	292	794	1 032	28	9	2 155
09. Porsea	34	750	1 861	864	22	3 531
10. Pintu Pohan Meranti	175	637	658	194	60	1 724
11. Siantar Narumonda	71	439	1 014	154	11	1 689
12. Parmaksian	261	875	807	684	48	2 675
13. Lumban Julu	67	921	804	465	7	2 264
14. Uluan	81	445	1 775	103	-	2 404
15. Ajibata	187	868	625	191	-	1 871
16. Bonatua Lunasi	44	347	982	96	-	1 469
<b>Toba Samosir</b>	<b>2 643</b>	<b>14 786</b>	<b>23 938</b>	<b>5 002</b>	<b>323</b>	<b>46 642</b>

Sumber/ Dinas Pengendalian Penduduk dan Keluarga Berencana/  
*Developing of Women, Child and Family Planning Office of Toba*  
 Source : *Samosir Regency*

**Tabel :** 4.3.2. Jumlah Keluarga Pra Sejahtera/KS I Dirinci dan Penyerapan Dana Takesra Menurut Kecamatan  
**Table** *Number of Pre Prosperous/1<sup>st</sup> Prosperous and "Takesra" Found Absorption by Subdistrict 2017*

Kecamatan/ Subdistrict	Pra Sejahtera+ KS I/ Pre Prosperous +Prosperous	
(1)	(2)	
01. Balige	2 409	
02. Tampahan	332	
03. Laguboti	1 749	
04. Habinsaran	2 190	
05. Borbor	965	
06. Nassau	763	
07. Silaen	1 799	
08. Sigumpar	1 086	
09. Porsea	784	
10. Pintu Pohan Meranti	812	
11. Siantar Narumonda	490	
12. Parmaksian	1 136	
13. Lumban Julu	988	
14. Uluan	526	
15. Ajibata	1 055	
16. Bonatua Lunasi	391	
Jumlah/Total	2017	17 475
	2016	16 405
Sumber/ Source :	Dinas Pengendalian Penduduk dan Keluarga Berencana/ Developing of Women,Child and Family Planning Office of Toba Samosir Regency	



**Tabel :** 4.3.3. Jumlah Pasangan Usia Subur, Akseptor Aktif dan Akseptor Baru Menurut Kecamatan  
**Table** *Number of Eligible Couple, Current Users and New Acceptor by Subdistrict 2017*

Kecamatan/ Subdistrict	P U S/ Eligible Couples	Akseptor Baru/ New Acceptor	Akseptor Aktif/ Current Users		
			Jumlah/ Total	% P U S/ Ratio to Eligible Couples	
(1)	(2)	(3)	(4)	(5)	
01. Balige	5 043	563	4 084	80.98	
02. Tampahan	707	63	587	83.03	
03. Laguboti	2 256	286	2 118	93.88	
04. Habinsaran	1 184	256	997	84.21	
05. Borbor	996	77	569	57.13	
06. Nassau	1 162	145	835	71.86	
07. Silaen	2 194	218	1 489	67.87	
08. Sigumpar	1 071	99	821	76.66	
09. Porsea	2 657	303	1863	70.12	
10. Pintu Pohan Meranti	1 103	266	940	85.22	
11. Siantar Narumonda	769	90	596	77.50	
12. Parmaksian	1 445	112	1 141	78.96	
13. Lumban Julu	1 295	212	776	59.92	
14. Uluan	1 120	231	904	80.71	
15. Ajibata	1 153	108	851	73.81	
16. Bonatua Lunasi	677	71	501	74.00	
Jumlah/Total	2017	24 832	3 100	19 072	76.80
	2016	24 278	3 825	18 040	74,31
	2015	25 631	3 063	18 532	72,30

Sumber/ *Dinas Pengendalian Penduduk dan Keluarga Berencana/*  
*Developing of Women,Child and Family Planning Office of*  
 Source : *Toba Samosir Regency*

**Tabel : 4.3.4. Jumlah Akseptor Aktif Menurut Kecamatan dan Jenis Alat Kontrasepsi yang Dipakai**

*Table Number of Current Acceptors by Subdistrict and Type of Contraceptive Used*

	2017							
Kecamatan/ Subdistrict	IUD/ Spiral	MO	Im plant/ Im plant	Suntik / In jectio	Pil/ Pill	Kon dom/ Con dom	Jumlah/ Total	
(1)	(2)	(3)	(4)	(5)	(6)	(7)	(8)	
01. Balige	564	1 057	665	817	563	418	4 084	
02. Tampahan	47	98	117	107	116	102	587	
03. Laguboti	304	274	370	404	406	360	2 118	
04. Habinsaran	133	250	325	123	106	60	997	
05. Borbor	111	137	193	62	62	4	569	
06. Nassau	146	36	294	115	153	91	835	
07. Silaen	292	211	278	215	295	198	1 489	
08. Sigumpar	161	65	178	177	149	91	821	
09. Porsea	288	366	234	463	335	177	1 863	
10. Pintu Pohan Meranti	65	147	195	156	255	122	940	
11. Siantar Narumonda	110	121	129	132	61	43	596	
12. Parmaksian	257	255	127	254	142	106	1 141	
13. Lumban Julu	159	177	286	70	76	8	776	
14. Uluan	107	88	234	228	205	42	904	
15. Ajibata	154	114	176	124	91	192	851	
16. Bonatua Lunasi	94	111	125	102	53	16	501	
Jumlah/Total	2017	2 992	3 507	3 926	3 549	3 068	2 030	19 072
	2016	2 845	3 288	3 489	3 376	2 891	2 070	17 959
	2015	2 680	3 158	3 412	3 725	3 634	1 923	18 532

Sumber/ Dinas Pengendalian Penduduk dan Keluarga Berencana/  
*Source : Developing of Women, Child and Family Planning Office of Toba Samosir Regency*

**Tabel : 4.3.5. Jumlah Akseptor Baru Menurut Kecamatan dan Jenis Alat Kontrasepsi yang Dipakai**  
*Number of New Users by Subdistrict of Contraceptive Used 2017*

Kecamatan/ Subdistrict	IUD/ Spiral	MO	Implan/ Implant	Suntik/ Injection	Pil/ Pill	Kondom/ Condom	Jumlah/ Total
(1)	(2)	(3)	(4)	(5)	(6)	(7)	(8)
01. Balige	43	161	104	91	95	69	563
02. Tampahan	3	-	29	15	11	5	63
03. Laguboti	56	4	56	54	51	65	286
04. Habinsaran	24	-	106	78	37	11	256
05. Borbor	11	8	21	15	13	9	77
06. Nassau	11	-	35	55	34	10	145
07. Silaen	43	-	50	52	39	34	218
08. Sigumpar	22	-	42	12	15	8	99
09. Porsea	37	127	57	28	33	21	303
10. Pintu Pohan Meranti	-	4	45	95	84	38	266
11. Siantar Narumonda	24	-	22	24	10	10	90
12. Parmaksian	13	-	44	32	11	12	112
13. Lumban Julu	13	-	31	72	59	37	212
14. Uluan	22	-	45	96	48	20	231
15. Ajibata	8	-	41	23	22	14	108
16. Bonatua Lunasi	17	-	26	26	1	1	71
Jumlah/Total	2017	347	304	754	768	563	3 100
	2016	490	309	880	839	838	3 825
	2015	390	314	435	635	855	3 063

Sumber/  
Source : Dinas Pengendalian Penduduk dan Keluarga Berencana/  
*Developing of Women, Child and Family Planning Office of Toba Samosir Regency*

#### 4.4 Agama/ Religion

**Tabel :** 4.4.1. Jumlah Rumah Ibadah Menurut Kecamatan Dan Jenis Rumah Ibadah  
**Table** *Number of Worships by Subdistrict and Worship Kind 2017*

	Kecamatan/ Subdistrict	Mesjid/ Mosque	Mushola / Mushola	Gereja Protest an/ Chris tian Church	Gereja Katholik/ Catholic Church
	(1)	(2)	(3)	(4)	(5)
01.	Balige	7	5	44	4
02.	Tampahan <sup>0</sup>	-	-	5	1
03.	Laguboti	2	-	24	3
04.	Habinsaran	2	-	26	14
05.	Borbor	-	1	25	1
06.	Nassau	5	1	10	12
07.	Silaen	1	-	31	9
08.	Sigumpar	-	-	12	-
09.	Porsea	3	2	32	2
10.	Pintu Pohan Meranti	10	-	15	3
11.	Siantar Narumonda	2	-	10	2
12.	Parmaksian	5	1	11	1
13.	Lumban Julu	2	3	45	4
14.	Uluan	-	-	9	6
15.	Ajibata	-	-	9	7
16.	Bonatua Lunasi	3	-	13	-
	<b>Jumlah/Total</b>	<b>42</b>	<b>13</b>	<b>321</b>	<b>69</b>

Sumber/  
Source : Kantor Kementerian Agama Kabupaten Toba Samosir/  
Religious Departement Office of Toba Samosir Regency

**Tabel :** 4.4.2 Jumlah Umat Beragama Menurut Jenis Kelamin  
*Number of Religion Population by Gender*  
**Table** 2017

Agama/ <i>Religion</i>	Laki-Laki/ <i>Man</i>	Perempuan/ <i>Woman</i>	Jumlah/ <i>Total</i>
(1)	(2)	(3)	(4)
Islam/ <i>Moeslem</i>	5 881	5 655	11 536
Kristen Protestan/ <i>Christian Protestant</i>	89 995	91 069	181 064
Katholik/ <i>Chatolic</i>	7 521	7 436	14 957
Hindu/ <i>Hindu</i>	2	2	4
Budha/ <i>Budha</i>	28	23	51
Konghuchu/ <i>Konghuchu</i>	8	7	15
Lainnya/ <i>Others</i>	955	899	1 854
<b>Jumlah/<i>Total</i></b>	<b>104 390</b>	<b>105 091</b>	<b>209 481</b>

Sumber/ *Dispendukab dan Bina Keluarga dan Perencanaan Pembangunan Daerah Kabupaten Toba Samosir*  
*Source :* Civil Note Office of Toba Samosir Regency

#### 4.5 Sosial Lainnya/ *Others Social*

**Tabel :** 4.5.1 Jumlah Akta Kelahiran yang Dikeluarkan Oleh Kantor Catatan Sipil dan Kependudukan Menurut Kecamatan  
**Table** *Number of Birth Certificate That Listed in Civil Noted Office by Subdistrict*  
 2017

Kecamatan/ Subdistrict	Akta Kelahiran/ Birth Certificate
(1)	(2)
01. Balige	755
02. Tampahan	174
03. Laguboti	568
04. Habinsaran	756
05. Borbor	490
06. Nassau	615
07. Silaen	540
08. Sigumpar	288
09. Porsea	376
10. Pintu Pohan Meranti	278
11. Siantar Narumonda	217
12. Parmaksian	263
13. Lumban Julu	465
14. Uluan	213
15. Ajibata	281
16. Bonatua Lunasi	194
Jumlah/Total	6 473
	2016
	6 982
	2015
	5 814

Sumber/ Dinas Kependudukan dan Pencatatan Sipil Kabupaten Toba Samosir/

Source : *Civil Noted Office of Toba Samosir Regency*

**Tabel :** 4.5.2 Jumlah Akta Perkawinan dan Akta Perceraian yang Dikeluarkan Oleh Kantor Catatan Sipil dan Kependudukan Menurut Kecamatan  
*Number of Marriage and Divorced Certificate That Listed in Civil Noted Office by Subdistrict 2017*

Kecamatan/ Subdistrict	Akta Perkawinan/ Marriage Certificate	Akta Perceraian/ Divorced Certificate
(1)	(2)	(3)
01. Balige	410	4
02. Tampahan	90	1
03. Laguboti	258	2
04. Habinsaran	248	1
05. Borbor	245	-
06. Nassau	129	-
07. Silaen	260	-
08. Sigumpar	143	-
09. Porsea	185	-
10. Pintu Pohan Meranti	84	-
11. Siantar Narumonda	98	-
12. Parmaksian	129	-
13. Lumban Julu	218	1
14. Uluan	146	1
15. Ajibata	144	1
16. Bonatua Lunasi	127	-
Jumlah/Total	2017	11
	2016	9
	2015	5

Sumber/ Dinas Kependudukan dan Pencatatan Sipil Kabupaten Toba Samosir/  
 Source : Civil Noted Office of Toba Samosir Regency

Keterangan: Berdasarkan UU 24 Tahun 2013 Tentang Adm. Kependudukan bahwa pencatatan perkawinan berdasarkan tempat domisili.

**Tabel :** 4.5.3 Jumlah Kartu Keluarga yang Dikeluarkan Oleh Kantor Catatan Sipil Menurut Kecamatan  
**Table** *Number of Family Certificate That Listed in Civil Noted Office by Subdistrict 2017*

Kecamatan/ Subdistrict	Kartu Keluarga/ Family Certificate
(1)	(2)
01. Balige	2 722
02. Tampahan	389
03. Laguboti	1 590
04. Habinsaran	1 027
05. Borbor	723
06. Nassau	484
07. Silaen	1 102
08. Sigumpar	650
09. Porsea	1 055
10. Pintu Pohan Meranti	489
11. Siantar Narumonda	575
12. Parmaksian	753
13. Lumban Julu	751
14. Uluan	735
15. Ajibata	602
16. Bonatua Lunasi	571
<b>Jumlah/Total</b>	<b>14 228</b>

Sumber/ Dinas Kependudukan dan Pencatatan Sipil Kabupaten Toba Samosir/

Source : *Civil Noted Office of Toba Samosir Regency*



**Tabel :** 4.5.4 Jumlah Kepala Keluarga yang Terdaftar Menurut Kecamatan  
**Table** Number of Head Family that Listed by Subdistrict 2017

Kecamatan/ Subdistrict	Kepala Keluarga/ Head of Family
(1)	(2)
01. Balige	11 328
02. Tampahan	1 356
03. Laguboti	6 317
04. Habinsaran	5 125
05. Borbor	2 000
06. Nassau	2 308
07. Silaen	4 208
08. Sigumpar	2 526
09. Porsea	4 199
10. Pintu Pohan Meranti	1 851
11. Siantar Narumonda	2 003
12. Parmaksian	3 116
13. Lumban Julu	2 564
14. Uluan	2 772
15. Ajibata	2 260
16. Bonatua Lunasi	1 756
<b>Jumlah/Total</b>	<b>55 689</b>

Sumber/ Dinas Kependudukan dan Pencatatan Sipil Kabupaten Toba Samosir/

Source : Civil Noted Office of Toba Samosir Regency

#### 4.6 Sosial Politik/ *Politic Social*

**Tabel :** 4.6.1. Jumlah Perkara Perdata Yang Masuk dan Diputuskan  
 Oleh Kejaksaan Negeri Balige  
*Number of Civil Case Reported and Solved by State  
 Prosecution of Balige  
 2017*

Bulan/ <i>Month</i>	Sisa Bulan Lalu/ <i>Rest of Last</i>	Masuk Bulan Ini/ <i>Reported</i>	Diselesaikan Bulan Ini/ <i>Solved</i>	Sisa Perkara Belum Diputus/ <i>Unsolved</i>
(1)	(2)	(3)	(4)	(5)
Januari/ <i>January</i>	-	-	-	-
Pebruari/ <i>February</i>	-	-	-	-
Maret/ <i>March</i>	-	-	-	-
April/ <i>April</i>	-	-	-	-
Mei/ <i>May</i>	-	-	-	-
Juni/ <i>June</i>	-	-	-	-
Juli/ <i>July</i>	-	-	-	-
Agustus/ <i>August</i>	-	-	-	-
September/ <i>September</i>	-	-	-	-
Oktober/ <i>October</i>	-	-	-	-
Nopember/ <i>November</i>	-	-	-	-
Desember/ <i>December</i>	-	-	-	-

Sumber/  
 Source : Kejaksaan Negeri Balige/  
 State Prosecution of Balige

**Tabel :** 4.6.2. Jumlah Perkara Pidana Yang Masuk dan Diputuskan  
**Table** Oleh Kejaksaan Negeri Balige  
*Number of Criminal Case Reported and Solved by  
 State Prosecution of Balige  
 2017*

Bulan/ Month	Sisa Bulan Lalu/ Rest of Last Month	Masuk Bulan ini/ Reported	Diselesaikan Bulan ini/ Solved	Sisa Perkara Belum Diputuskan/ Unsolved
(1)	(2)	(3)	(4)	(5)
Januari/January	3	4	6	1
Pebruari/February	4	26	4	26
Maret/March	15	16	8	2
April/April	14	15	10	23
Mei/May	14	12	13	13
Juni/June	13	17	7	23
Juli/July	18	20	8	30
Agustus/August	27	17	16	28
September/September	33	17	5	45
Oktober/October	41	26	2	65
Nopember/November	63	15	10	68
Desember/December	52	21	10	63

Sumber/  
Source : Kejaksaan Negeri Balige/  
State Prosecution of Balige

**Tabel :** 4.6.3. Jumlah Perkara Tindak Pidana Korupsi  
(Tindak Pidana Khusus) Tahap Penuntutan  
yang Masuk dan Diputuskan oleh  
Kejaksaan Negeri Balige  
*Number of Corruption Cases (Special Crime)  
Phase Prosecution It was Reported and Solved by  
State Prosecution of Balige  
2017*

Bulan/ Month	Sisa Bulan Lalu/ Rest of Last Month	Masuk Bulan ini/Reported	Diselesaikan Bulan ini/ Solved	Sisa Perkara Belum Diputuskan/ Unsolved
(1)	(2)	(3)	(4)	(5)
Januari/January	-	2	-	2
Pebruari/February	2	1	2	1
Maret/March	1	-	1	-
April/April	-	-	-	-
Mei/May	-	-	-	-
Juni/June	-	1	-	1
Juli/July	1	-	-	1
Agustus/August	1	-	1	-
September/September	-	-	-	-
Oktober/October	-	-	-	-
Nopember/November	-	-	-	-
Desember/December	-	-	-	-

Sumber/  
Source : Kejaksaan Negeri Balige/  
State Prosecution of Balige

**Tabel :** 4.6.4. Jumlah Perkara Tindak Pidana Korupsi  
(Tindak Pidana Khusus) Tahap Penyidikan  
yang Masuk dan Diputuskan oleh  
Kejaksaan Negeri Balige  
*Number of Corruption Cases (Special Crime)  
Phase Investigation It was Reported and Solved by  
State Prosecution of Balige  
2017*

Bulan/ Month	Sisa Bulan Lalu/ Rest of Last Month	Masuk Bulan ini/Reported	Diselesaikan Bulan ini/ Solved	Sisa Perkara Belum Diputuskan/ Unsolved
(1)	(2)	(3)	(4)	(5)
Januari/January	-	1	-	1
Pebruari/February	1	-	-	1
Maret/March	1	-	-	1
April/April	1	-	-	1
Mei/May	1	1	-	2
Juni/June	2	-	-	2
Juli/July	2	-	-	2
Agustus/August	2	-	-	2
September/September	2	-	-	2
Oktober/October	2	-	-	2
Nopember/November	2	-	-	2
Desember/December	2	-	-	2

Sumber/  
Source : Kejaksaan Negeri Balige/  
State Prosecution of Balige

**Tabel :** 4.6.5. Jumlah Kendaraan Bermotor Yang Terdaftar di  
**Table** Kabupaten Toba Samosir  
*Number of Registered Vehicles in Toba Samosir Regency*  
 2016 - 2017

Kendaraan Bermotor/ <i>Vehicles</i>	2016	2017
(1)	(2)	(3)
Sepeda Motor/ <i>Motor Cycle</i>	3 507	3 477
Becak Bermotor/ <i>Passenger Car</i>	13	-
Mobil Barang/ <i>Truck</i>	0	36
Mobil Penumpang/ <i>Passenger Car</i>	793	-
Mobil Bus/ <i>Bus</i>	48	36
Mobil Jeep/ <i>Jeep</i>	4	-
Mobil Sedan/ <i>Sedan</i>	4	893
Jumlah/ <i>Total</i>	4 369	4 786

Sumber/ *Source* : Kepolisian Resor Toba Samosir /  
 Resort Police Command of Toba Samosir Regency

**Tabel :** 4.6.6. Jumlah Kecelakaan Lalu Lintas dan Kerugian di  
**Table** Kabupaten Toba Samosir  
*Number of Traffic Accident and Damage in Toba Samosir  
 Regency  
 2016- 2017*

Kendaraan Bermotor/ <i>Vehicles</i>	2016	2017
(1)	(2)	(3)
Banyaknya Kecelakaan/ <i>Accidence</i>	92	86
Meninggal Dunia/ <i>Death</i>	27	23
LukaOluka Berat/ <i>Seriously Injured</i>	63	36
LukaOluka Ringan/ <i>Lightly Injured</i>	93	75
Kerugian Material/ <i>Material Damage</i>	Rp 389 300 000,0	Rp 319 000 000,0

Sumber/  
*Source :* Kepolisian Resor Toba Samosir /  
*Resort Police Command of Toba Samosir Regency*

**Tabel :** 4.6.7. Banyaknya Peristiwa Kejahatan/Pelanggaran Yang Dilaporkan dan Diselesaikan Menurut Jenis Kejahatan/Pelanggaran  
*Number of Crime Reported and Solved by Type of Crime 2017*

Jenis Kejahatan/Pelanggaran <i>Type of Crime</i>	Dilaporkan/ <i>Reported</i>	Diselesaikan/ <i>Solved</i>	Belum Selesai/ <i>Unsolved</i>
(1)	(2)	(3)	(4)
1. Korupsi/ <i>Corruption</i>	-	-	-
2. Kejahatan Terhadap Kepala Negara/ <i>Against of Head of State</i>	-	-	-
3. Kejahatan Terhadap Ketertiban Umum/ <i>Against Public Order</i>	-	-	-
4. Pembakaran/ <i>Arson</i>	-	-	-
5. Kebakaran/ <i>Fire</i>	-	-	-
6. Penyuapan/ <i>Bribery</i>	-	-	-
7. Kejahatan Mata Uang/ <i>Crime Related to Money</i>	-	-	-
8. Kejahatan Meterai dan Merk/ <i>Seal and Trade Mark Forgery</i>	-	-	-
9. Melanggar Kesopanan, Perzinahan/ <i>Morality Offense, Adultery</i>	2	2	-
10. Pemerkosaan/ <i>Rape</i>	2	2	-
11. Perjudian/ <i>Gambling</i>	21	21	-
12. Penculikan/ <i>Kidnapping</i>	-	-	-
13. Pembunuhan/ <i>Murder</i>	2	2	-
14. Penganiayaan Berat/ <i>Heavy Violence</i>	-	-	-
15. Penganiayaan Ringan/ <i>Light Violence</i>	29	21	8
16. Pencurian Biasa/ <i>Theft</i>	29	8	21
17. Pencurian dengan Kekerasan/ <i>Theft by Force</i>	2	1	1



Tabel : 4.6.7. Lanjutan/*Continued*  
Table

Jenis Kejahatan/Pelanggaran <i>Type of Crime</i>	Dilaporkan / <i>Reported</i>	Diselesaik Selesai/ <i>Solved</i>	Belum <i>Unsolved</i>
(1)	(2)	(3)	(4)
18. Pencurian dengan Pemberatan/ <i>Theft and Heavy Violence</i>	-	-	-
19. Penghinaan/ <i>Contempt</i>	-	-	-
20. Pemerasan/ <i>Blackmail</i>	-	-	-
21. Penggelapan/ <i>Emblezzlement</i>	-	-	-
22. Penipuan/ <i>Swindle</i>	-	-	-
23. Merusak/ <i>Destruction</i>	-	-	-
24. Kekerasan dalam Rumah Tangga	-	-	-
25. Penadah/ <i>Fence</i>	-	-	-
26. Kejahatan Ekonomi/ <i>Economy Crime</i>	-	-	-
27. Pencurian Kendaraan Bermotor/ <i>Motorcycle Robbery</i>	-	-	-
28. Kejahatan Narkotik/ <i>Narcotic Crime</i>	-	-	-
29. Penyeludupan/ <i>Smuggle</i>	-	-	-
30. Kejahatan Surat0Surat Sejenis	-	-	-
31. Melarikan anak dibawah umur	-	-	-
32. Perampasan	-	-	-
33. Aniaya Secara Bersama- sama	-	-	-
34. Percobaan Pembunuhan	-	-	-
35. Penghasutan	-	-	-
36. Aniaya terhadap anak	-	-	-
37. Lawan Aparat	-	-	-
38. Terhadap Keamanan Negara	-	-	-
39. Illegal Mining	-	-	-

40. Membocorkan Rahasia Nasabah	-	-	-	
41. Pencabulan	19	17	2	
42. Menyebarakan Rekaman Tanpa Ijin	-	-	-	
43. Penemuan Mayat/ Janin	-	-	-	
44. Pencemaran Nama Baik	-	-	-	
45. Pencurian dalam Keluarga	-	-	-	
46. Kehutanan	2	-	2	
47. Penyerobotan Tanah	8	5	3	
48. Senjata Softgun	-	-	-	
49. Lahgun/Budidaya Pupuk	2	2	-	
50. Lahgun LTE	3	3	-	
51. Kelalaian mengakibatkan luka	-	-	-	
52. Perlindungan terhadap Konsumen	1	1	-	
53.. Lain-lain kejahatan/Others Crime	144	114	30	
<i>Jumlah/Total</i>	2017	266	199	68
	2016	555	371	184
	2015	434	290	144

Sumber/ *Kepolisian Resor Toba Samosir /*  
 Source : *Resor Police Command of Toba Samosir Regency*

**Tabel : 4.7** Jumlah Partai Politik, Organisasi Kemasyarakatan, Lembaga Swadaya Masyarakat dan Organisasi Profesi Lainnya Yang Terdaftar di Kabupaten Toba Samosir  
*Number of Political Party, Community Organization, Non Government Organization and Another Proficiency Organization With Registered in Toba Samosir Regency 2015 - 2017*

Jenis Organisasi/ Kind of Organization	2015	2016	2017
(1)	(2)	(3)	(4)
1. Partai Politik (Parpol)/ <i>Political Party</i>	8	8	14
2. Organisasi Kemasyarakatan (Ormas)/ <i>Community Organization</i>	29	40	50
3. Lembaga Swadaya Masyarakat (LSM)/ <i>Non Organization Government</i>	34	42	34
4. Organisasi Profesi Lainnya/ <i>Another Proficiency Organization</i>	0	0	2
Jumlah/ <i>Total</i>	79	71	100

Sumber/ Badan Kesatuan Bangsa dan Politik

Source : *The Unity Nation Service and Politics*

5

# PERTANIAN

*Agriculture*

9,32%

lahan di Toba Samosir merupakan Lahan Sawah



Sebagian BESAR penduduk Kabupaten Toba Samosir menggantungkan hidupnya pada sektor PERTANIAN



Terdapat **81.864** meter irigasi yang sudah dibangun pada tahun 2017



**PENJELASAN TEKNIS**

- 1. Lahan sawah** adalah lahan pertanian yang berpetak0petak dan dibatasi oleh pematang (galengan), saluran untuk menahan/ menyalurkan air, yang biasanya ditanami padi sawah tanpa memandang dari mana diperoleh atau status lahan tersebut. Lahan yang dimaksud termasuk lahan yang terdaftar di Pajak Bumi Bangunan, luran Pembangunan Daerah, lahan bengkok, lahan serobotan, lahan rawa yang ditanami padi dan lahan bekas tanaman tahunan yang telah dijadikan sawah, baik yang ditanami padi, palawija atau tanaman semusim lainnya.

**TECHNICAL NOTES**

- 1. Wetland** is agricultural land that separated by small dykes to resist water, where the main crop is usually wetland paddy without considering where it is got from or the status of the land. It includes the land that is registered at land income tax office, regional development contribution, 'bengkok' land, illegal ownership, swamps for rice cultivation, and annual crop land mark that has been used as rice field, which are both planted with paddy, secondary crops or the other seasonal crops.

- 2. Tegal/Kebun** adalah lahan pertanian bukan sawah (lahan kering) yang ditanami tanaman semusim atau tahunan dan terpisah dengan halaman sekitar rumah serta penggunaannya tidak berpindah pindah.
- 3. Ladang/Huma** adalah lahan pertanian bukan sawah (lahan kering) yang biasanya ditanami tanaman semusim dan penggunaannya hanya semusim atau dua musim, kemudian akan
- 4.** Data pokok tanaman pangan yang dikumpulkan adalah luas panen dan produktivitas (hasil per hektar). Produksi tanaman pangan merupakan hasil perkalian antara luas panen dengan produktivitas. Pengumpulan data luas panen dilakukan setiap bulan dengan pendekatan area kecamatan di seluruh wilayah
- 2. Dry field/Garden** is an dryland (unirrigated land) which is planted with seasonal or annual crops and separately from the yard around the house without shifting
- 3. Unirrigated agricultural field /Shifting cultivation land** is dryland (unirrigated land) that usually is cultivated for seasonal crops and utilized only for one or two seasons, then it will be left
- 4.** The main food crops data collected consists of harvested area and productivity (yield per hectare). Food crops production is generated by harvested area multiplied by productivity. The harvested area data is collected every month using sub district area approach in all sub district in

Indonesia. Pengumpulan data produktivitas dilakukan melalui pengukuran langsung pada plot ubinan berukuran 2½ m x 2½ m. Pengumpulan data produktivitas dilakukan setiap subround (empat bulanan) pada waktu panen petani.

5. Data produksi padi dan palawija yang disajikan adalah dalam kualitas: gabah kering giling (padi), pipilan kering (jagung), biji kering (kedelai dan kacang tanah), dan umbi basah (ubi kayu dan ubi jalar).

**6. Tanaman sayuran dan buah-buahan semusim**

Tanaman sayuran semusim adalah tanaman sumber vitamin, garam mineral dan lain-lain yang dikonsumsi dari bagian tanaman yang

*Indonesia. The productivity data collection is conducted by a direct measurement in 2½m x 2½m crop cutting plot. The productivity measurement is conducted in every subround (four monthly) at the time when farmers are harvesting their crops.*

5. *Production of paddy and secondary crops data are presented in the form of: dry unhusked rice (paddy), dry loose maize (maize), dry shells crops (soybeans and peanuts), and fresh roots (cassava and sweet potatoes).*

**6. Seasonal vegetable and fruit plants**

*Seasonal vegetable plants are plants which are the sources of vitamin, mineral salt, etc, consumed from the part of the plant in the form*



berupa daun, bunga, buah, dan umbinya, yang berumur kurang dari satu tahun.

**Tanaman buah-buahan semusim** adalah tanaman sumber vitamin, garam mineral, dan lain-lain yang dikonsumsi dari bagian tanaman yang berupa buah, berumur kurang dari satu tahun, tidak berbentuk pohon/rumpun tetapi menjalar dan berbatang lunak.

#### 7. Tanaman buah-buahan dan sayuran tahunan

**Tanaman buah-buahan tahunan** adalah tanaman sumber vitamin, garam mineral, dan lain-lain yang dikonsumsi dari bagian tanaman yang berupa buah dan merupakan tanaman tahunan.

**Tanaman sayuran tahunan** adalah tanaman sumber vitamin, garam mineral, dan

*of leaf, flower, fruit, and root with the age of less than one year.*

***Seasonal fruit plants** are plants which are the sources of vitamin, mineral salt, etc, consumed from the part of the plant in the form of fruits. These plants are creeps with the age of less than one year.*

#### 7. Annual fruit and vegetable plants

***Annual fruit plants** are plants which are the sources of vitamin, contained mineral salt, etc, consumed from the part of plant in the form of fruit and more than one year of age.*

***Annual vegetable plants** are plants which are the sources of vitamin, contained mineral salt, etc, consumed from the*

lain-lain yang dikonsumsi dari bagian tanaman yang berupa daun dan atau buah yang berumur lebih dari satu tahun.

*part of the plant in the form of vegetable and more than one year of age.*

**8. Tanaman biofarmaka** adalah tanaman yang bermanfaat untuk obat-obatan, kosmetik, dan kesehatan yang dikonsumsi atau digunakan dari bagian tanaman seperti daun, batang, buah, umbi (rimpang) ataupun akar.

**8. Medicinal plants** are plants which are useful for medicine. It is consumed from part of the plant such as leaf, flower, fruit, tuber, and root.

**9. Tanaman hias** adalah tanaman yang mempunyai nilai keindahan baik bentuk, warna daun, tajuk maupun bunganya, sering digunakan untuk penghias pekarangan dan lain sebagainya.

**9. Ornamental plants** are plants which have a beauty value, either in shape, colour of leaf or crown of flower, and they are often used as a yard decorator.

**10. Luas panen tanaman hortikultura** adalah luas tanaman sayuran, buah-

**10. Harvested area of horticulture** is area which vegetable, fruit, medicinal

buahan, biofarmaka, dan tanaman hias yang diambil hasilnya/dipanen pada periode pelaporan.

*and ornamental plant of crop harvested during the period of report.*

**11. Luas panen untuk tanaman sayuran** adalah luas tanaman yang dipanen sekaligus/habis/dibongkar dan luas tanaman yang dipanen berkali-kali (lebih dari satu kali)/belum habis.

**Tanaman yang dipanen sekaligus/ habis/dibongkar** adalah tanaman yang sehabis panen langsung dibongkar/dicabut, terdiri dari bawang merah, bawang putih, bawang daun, kentang, kol/kubis, kembang kol, petsai/sawi, wortel, lobak, dan kacang merah.

**Tanaman yang dipanen berkali-kali (lebih dari satu kali)/belum habis** adalah tanaman yang pemanenannya lebih dari satu kali dan biasanya

**11. Harvested area of vegetables** is area of entirely plant harvested/demolished and plant harvested several times/undemolished.

**Entirely plants harvested/demolished** are plants usually harvested once and demolished to be substituted by other plants, consisting of: shallots, garlic, leeks, potato, cabbage, cauli flower, mustard green, carrots, chinese radish, and red kidney beans.

**Plants harvested several times/ undemolished** are plants usually harvested more than once and demolished in the case that the last harvest was economically not profitable. They consist of : yard long beans, chili, small

dibongkar apabila panen terakhir sudah tidak memadai lagi, terdiri dari: kacang panjang, cabe besar, cabe rawit, jamur, tomat, terung, buncis, ketimun, labu siam, kangkung, bayam, melon, semangka, dan blewah.

*chili, mushroom, tomatoes, egg plant, frech beans, cucumber, pumpkin/chajota, swamp cabbage, spinach, melon, watermelon, and blewah .*

**12.** Produksi hortikultura adalah hasil menurut bentuk produk dari setiap tanaman sayuran, buah-buahan, biofarmaka dan tanaman hias yang diambil berdasarkan luas yang dipanen/tanaman yang menghasilkan pada bulan/triwulan laporan.

**12.** *Horticulture production is the standard production quantity form of vegetable, fruit, medicinal and ornamental plant based on harvested area/the number of production plants reported monthly/quarterly.*

**13.** Data perkebunan besar dikumpulkan oleh BPS setiap bulan secara lengkap (sensus bulanan) dengan sistem surat pos. Khusus untuk tanaman kelapa, cengkeh, dan kapok, datanya diperoleh dari Direktorat

**13.** *Data on estates are collected by the BPS every month on complete basis through a mailing system. Data on coconut, clove, and kapok, as well as on smallholder plantation, are acquired from*

Jenderal Perkebunan. Data perkebunan rakyat juga diperoleh dari Direktorat Jenderal Perkebunan.

*the Directorate General of Estates.*

**14.** Penghitungan luas tanaman perkebunan besar adalah pada keadaan akhir tahun dan tidak termasuk yang luasnya kurang dari 5 hektar.

**14.** *Planted areas of estates refer to condition at the end of the year, and exclude areas less than 5 hectares.*

**15.** Bentuk produksi perkebunan adalah; karet kering (karet), daun kering (teh dan tembakau), biji kering (kopi dan coklat), kulit kering (kayu manis dan kina), serat kering (rami), bunga kering (cengkeh), refined sugar (tebu dari perkebunan besar), gula mangkok (tebu dari perkebunan rakyat), ekivalen kopra (kopra), biji dan bunga (pala) serta minyak daun (sereh).

**15.** *Production of estates crops are follows: dry rubber (rubber); dry leaves (tea and tobacco); dry beans (coffee and cocoa); dry bark (cassia vera and cinchona); dry fibre (rosella); dry flowers/buds (cloves); refined sugar (sugar cane from estate); cup sugar (sugar cane from smallholders); copra (copra); seeds and buds (nutmeg); and leaf oil (citronella).*

- 16.** Persediaan akhir tahun produksi perkebunan besar bukan merupakan cadangan penyangga (buffer stock).
- 16.** *The production availability of estates at the end of year is not the buffer stock.*
- 17.** Data populasi ternak bersumber dari Direktorat Jenderal Peternakan dan Kesehatan Hewan Kementerian Pertanian, sedangkan jumlah pemotongan ternak merupakan hasil Survei Laporan Pemotongan Ternak. Pengumpulan data pemotongan ternak dilakukan secara lengkap setiap triwulan di seluruh Rumah Potong Hewan (RPH) dan Tempat Pemotongan Hewan (TPH) yang ada di Indonesia. Pada tahun 2013 jumlah Dokumen RPH/TPH hasil pencacahan yang diolah sebanyak 4.033.
- 17.** *Data of domestic livestock population are obtain from the Directorate General of Livestock and Animal Health Service, while data on the number of animals slaughtered are based on the quarterly survey conducted by BPS. This survey is a complete enumeration on all slaughterhouses and abattoirs in Indonesia. There are 4.033 covered in 2013.*
- 18.** Data statistik perikanan merupakan data sekunder
- 18.** *Fishery Statistics are secondary data obtained*

yang bersumber dari Direktorat Jenderal Perikanan Tangkap dan Direktorat Jenderal Budidaya. Statistik perikanan dibedakan atas data Perikanan Tangkap dan Perikanan Budidaya. Perikanan Tangkap diklasifikasikan atas penangkapan ikan di laut dan penangkapan ikan di perairan umum. Perikanan Budidaya diklasifikasikan atas jenis budidaya yaitu budidaya laut, tambak, kolam, karamba, jaring apung, dan sawah.

**19.** Rumah Tangga Perikanan Tangkap adalah rumah tangga yang melakukan kegiatan penangkapan ikan/binatang air lainnya/tanaman air dengan tujuan sebagian/seluruh hasilnya untuk dijual.

*from the Directorate General of Capture Fisheries and Directorate General of Aquaculture. Fishery statistics are categorized into capture fisheries and aquaculture. Capture fisheries are further classified into marine capture fisheries and inland open water capture fisheries. Aquaculture are further classified into several types of culture: marine culture, brackish water pond, fresh water pond, cage, floating net, and fish breeding in paddy fields.*

**19.** *A capture fishery household is a household conducting activities in catching fishes/other aquatic animals/aquatic plants, for which the products are wholly or partly to be sold.*

- 20.** Rumah Tangga Perikanan Budidaya adalah rumah tangga yang melakukan kegiatan budidaya ikan/binatang air lainnya/tanaman air dengan tujuan sebagian/seluruh hasilnya untuk dijual.
- 20.** *An aquaculture fishery household is a household conducting activities in culturing fishes/other aquatic animals/aquatic plants, for which the products are wholly or partly to be sold. different types of parameters.*

<https://tobasamosirkab.bps.go.id>



**ULASAN**

**DESCRIPTION**

Sebagian besar penduduk Kabupaten Toba Samosir menggantungkan hidupnya pada sektor pertanian. Hal ini dapat dilihat dari luasnya hamparan pertanian, khususnya lahan persawahan.

*Most half of Toba Samosir Regency people depend life on agriculture sector. This case can be seen that agriculture area is laing down especially large rice field.*

Salah satu pilar pembangunan Kabupaten Toba Samosir, yaitu terciptanya ‘pertanian yang maju’. Hal ini menunjukkan kemauan yang kuat dari pemerintah daerah dalam meningkatkan kesejahteraan petani. Pertanian menjadi sektor andalan bagi Kabupaten Toba Samosir dalam menggerakkan perekonomian daerah. Tahun 2017 sektor ini memberi kontribusi yang cukup besar dalam pembentukan PDRB Kabupaten Toba Samosir, yaitu sekitar 32,36 persen terhadap total PDRB.

*One of pillar construction at Toba Samosir Regency is created “great agriculture”. This case shows the hard willing of regional government to increase farmer prosperous. Agriculture is a priority sector for Toba Samosir Regency to move economic area in 2017. This sector gives a big contribution in forming Gross Regional Domestic Product (GRDP) Toba Samosir Regency. It is about 32.36 percent to GRDP total.*

Perkembangan luas panen dan produksi padi dari tahun 2016 ke tahun 2017 mengalami penurunan. Tahun 2017 luas panen padi seluas 25.354 Ha dengan jumlah produksi sebesar 161.555 ton (turun 0,11 persen dari tahun 2016).

*Developing of harvest area and production of paddy from 2016 to 2017 have decreased. Harvest area is 25,354 Ha; with total of production is 161,555 ton (right 0.11 percent from 2016).*

Luas panen tanaman jagung tahun 2017 seluas 5.651 Ha, luas panen tanaman kacang tanah seluas 52 Ha, Luas panen tanaman ubi kayu seluas 677 Ha, dan luas panen ubi jalar seluas 44 Ha.

*Harvest area of corn in 2017 5,651 Ha, harvest area of peanut 52 Ha, harvest area of cassava 677 Ha and harvest area of potato 44 Ha.*

Untuk tanaman sayur-sayuran, seperti bawang merah, cabai, kentang, dan petsai memiliki luas panen yaitu 32 Ha, 436 Ha, 4 Ha, dan 32 Ha dengan produksi yang dapat dilihat pada tabel 5.2.2.

*Vegetables like as shallot, chili, potato, cabbage, chinese cabbage had harvest area are 32 Ha, 436 Ha, 4 Ha, and 32 Ha with production can be seen on table 5.2.2*

Untuk tanaman buah-buahan yang cukup potensial di Kabupaten Toba Samosir adalah durian, pisang, jeruk, mangga, pepaya dan nenas (tabel 5.2.3).

*Fruits are potential enough at Toba Samosir Regency, like as durian, banana, orange, mango, papaya, and pineapple (Table 5.2.3).*

Tanaman perkebunan umumnya merupakan usaha yang dikelola secara swadaya oleh rakyat. Tanaman perkebunan yang dikelola oleh perusahaan perkebunan masih relatif kecil.

Kopi merupakan komoditi andalan tanaman perkebunan rakyat yang mempunyai prospek yang baik. Dilihat dari luas tanam, tanaman kopi merupakan tanaman perkebunan rakyat dengan luas tanam terluas dibanding dengan tanaman perkebunan lainnya. Luas tanaman kopi tahun 2017 sebesar 4.576,36 Ha. Tidak seperti tanaman perkebunan rakyat lainnya, tanaman kopi tersebar di seluruh kecamatan. Kecamatan Habinsaran merupakan daerah yang mempunyai areal tanaman kopi terluas, yakni 1.076,98 Ha dengan produksi 1.039,497 ton tahun 2017 dan Kecamatan

*People generally manage plantation plant initiately, it is small relative that plantation is managed by Plantation Company.*

*Coffee is priority commodity of plantation, which has a good prospect. Seeing of plant area, coffee is a plantation with the largest of plant area than the others. Plant area of coffee in 2017 AS 4,576.36 Ha. It isn't like another plantation, coffee spreads at all sub regencies. Habinsaran Subdistrict has a largest area, it is 1,076,98 Ha and production is 1,039.497 ton in 2017 and Silaen Subdistrict be second largest area in Toba Samosir Regency, it is 428.42 Ha and production is 147.75 Ha. Sigumpar subdistrict has smallest of plant area coffee, there 135.93 Ha for area and 61.632 ton for production.*

Silaen merupakan daerah kecamatan yang mempunyai areal tanaman kopi terluas kedua di Kabupaten Toba Samosir dengan luas areal 428,42 Ha dan produksi sebesar 147,75 ton. Kecamatan Sigumpar merupakan kecamatan yang memiliki luas tanaman kopi paling sedikit di Kabupaten Toba Samosir yaitu 135,93 Ha dengan produksi sebesar 61,6322 ton.

Usaha peternakan umumnya juga dikelola dan diusahakan oleh masyarakat sebagai usaha rumah tangga. Ternak dapat dikelompokkan menjadi ternak besar dan ternak kecil dan unggas. Ternak besar terdiri dari sapi, kerbau dan kuda. Ternak kecil meliputi kambing, domba dan babi. Sedangkan ternak unggas meliputi ayam dan itik.

Pada tahun 2017 jumlah populasi ternak besar seperti

*Livestock is generally managed and processed as a household effort. Livestock can be classified in to be big animals, small animals and poultry. Big animals consist of cow, buffalo and horse; small animals like goat, sheep and pig.*

*Whereas poultry like chicken and duck.*

*In 2017, total of big animals population likes cows are 407; 931 of buffalos and 0 of horses.*

sapi berjumlah 407 ekor, kerbau 931 ekor dan kuda 0 ekor.

Populasi ternak kecil seperti kambing mengalami peningkatan. Jumlah kambing tahun 2017 sebanyak 1.243 ekor dibanding tahun 2016 sebanyak 1.754 ekor, sementara jumlah domba tidak ada dan babi juga turun 19.156 ekor.

Usaha perikanan pada umumnya juga dikelola sebagai usaha rumah tangga, baik sebagai kegiatan budidaya maupun kegiatan penangkapan ikan. Budidaya perikanan dilakukan di kolam, sawah, jaring apung, kolam air deras dan pembenihan, sedangkan usaha penangkapan dilakukan di danau, sungai dan rawa.

Pada tahun 2017 jumlah rumah tangga perikanan dengan budidaya secara kolam jaring apung dan sawah masing-masing sebanyak 232 rumah tangga, dan 2.438 rumah tangga, rumah

*Population of small animals like goat, increased. Total of goats in 2017 are 1,243 than in 2016 are 1,754; while the population of sheeps is none and the population of pigs increased to 19,156.*

*Fishery is generally managed and processed as household effort, fish cultivation and catching fish. Fish cultivation is done in fresh water pond, ricecum fish, floating net, running water pond and germ, whereas catching fish is done in the lake, river and swampy.*

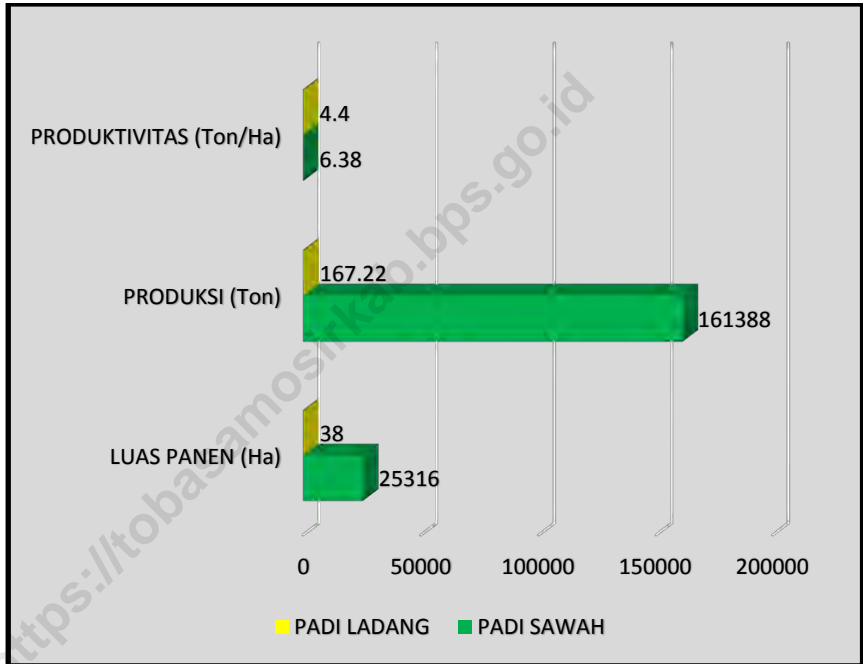
*In 2017 total of household which is doing fish aquaculture with fresh water pond, floating cage net, paddy field and are 316 households, 232 households, and 2,438 households while doing fish*

tangga budidaya kolam *capture in inland water are 870*  
sebanyak 316 rumah tangga *households.*  
sedangkan yang melakukan  
kegiatan penangkapan di  
perairan umum sebanyak 870  
rumah tangga.

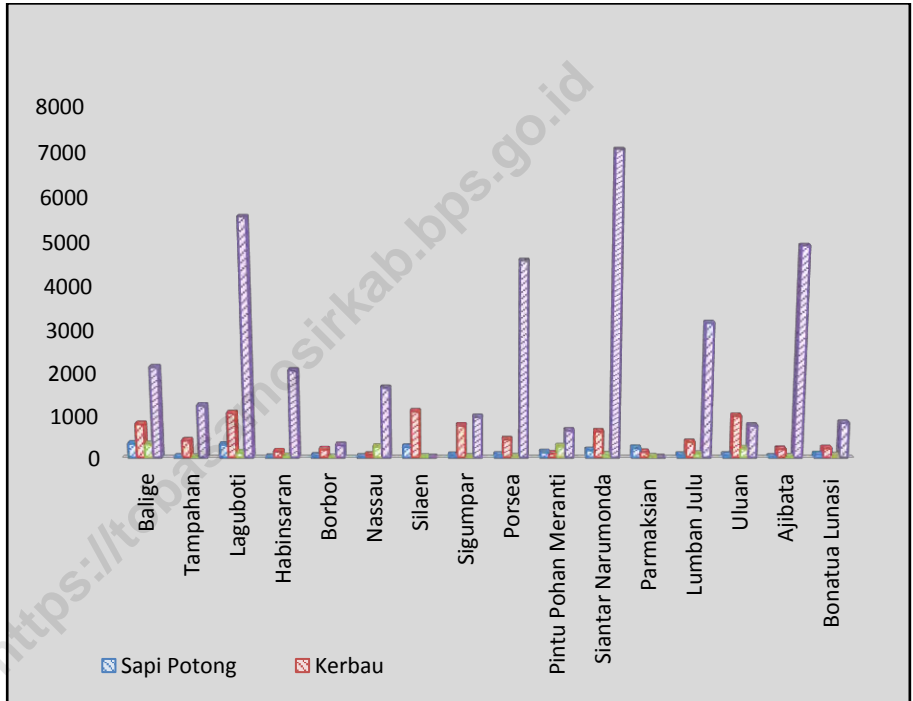
Produksi perikanan tangkap *Production of fish capture at*  
Kabupaten Toba Samosir pada *Toba Samosir Regency in 2017 are*  
tahun 2017 sebesar 480,94 ton *480.94 ton, and production of*  
dan produksi hasil budidaya *fish aquaculture are 1.443,6 ton.*  
secara keseluruhan sebesar  
1.443,6 ton.

Irigasi merupakan salah *Irrigation is one of factor*  
satu faktor dalam meningkatkan *increasing production of*  
produksi hasil pertanian *agriculture product especially for*  
khususnya untuk tanaman *food crops. The length of*  
pangan. Panjang irigasi di *irrigation at Toba Samosir*  
Kabupaten Toba Samosir tahun *Regency in 2017 is 81,864 Ha semi*  
2017 adalah sepanjang 81.864 *technical irrigation.*  
Ha irigasi setengah teknis.

**Gambar :** 5.1 Luas Panen, Produksi, dan Produktivitas Padi Sawah dan Padi Ladang di Kabupaten Toba Samosir  
*Figure Harvest Area, Production and Productivity of Wet Paddy and Dry Paddy in Toba Samosir Regency 2017*

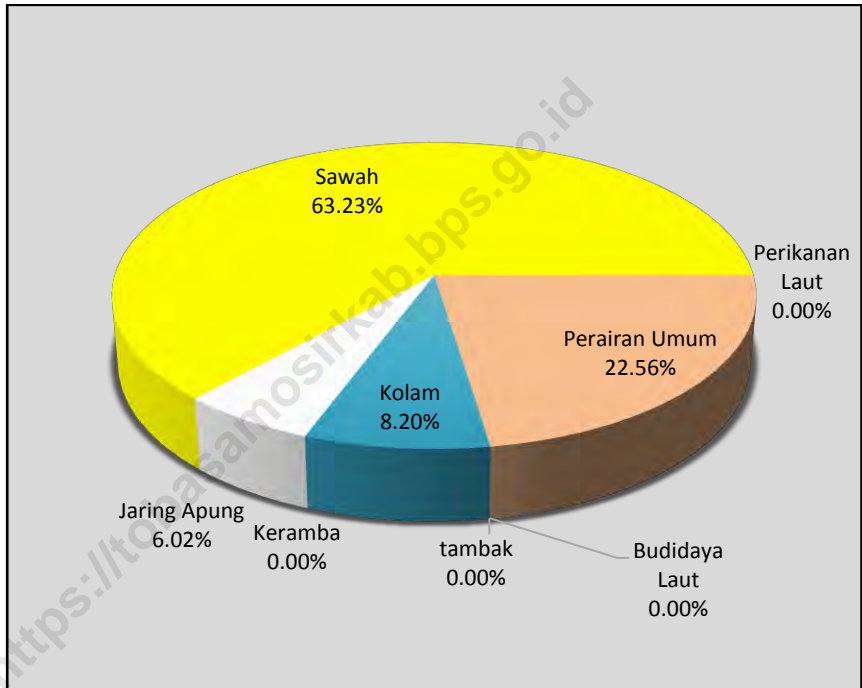


**Gambar : 5.2** Populasi Ternak Besar Menurut Kecamatan  
**Figure** *Livestock Population by Subdistrict*  
 2017  
 (Ekor/Tail)

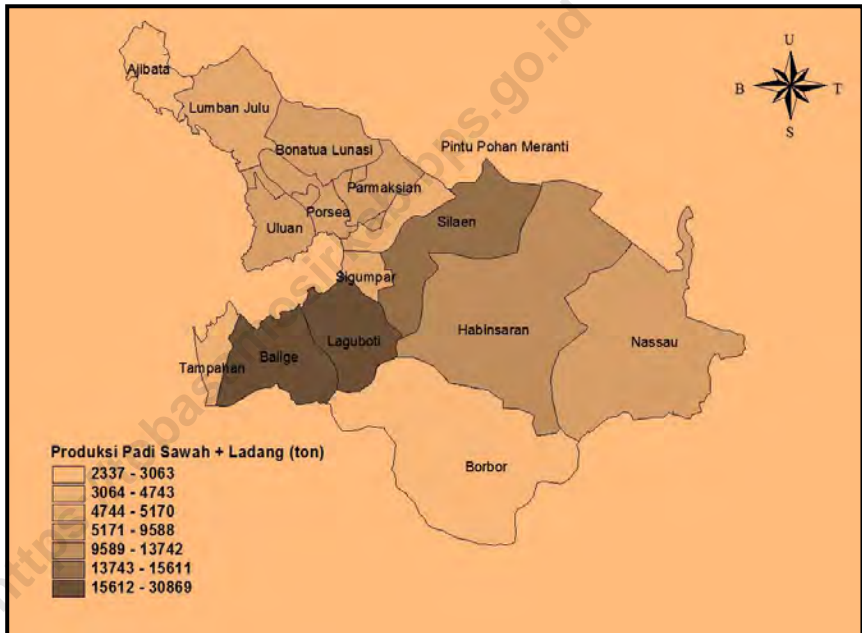




**Gambar : 5.3** Persentase Rumah Tangga Menurut Jenis Budi Daya Ikan  
*Figure* Number of Fish Culture's, Household  
2017



**Gambar 5.4** Jumlah Produksi Padi Sawah + Ladang Menurut Kecamatan  
**Figure** Total of Production of Wet Paddy + Dry Paddy by Subdistrict  
 2017  
 (Ton)



5.1 Tanaman Bahan Makanan/ *Food Rops*

**Tabel :** 5.1.1. Luas Lahan Sawah Menurut Kecamatan dan Jenis Pengairan  
**Table** *Area of Wetland by Subdistrict and Type of Irrigation 2017 (Ha)*

Kecamatan/ <i>Subdistrict</i>	Irigasi/ <i>Irrigation</i>	Non Irigasi/ <i>Non Irrigation</i>	Jumlah/ <i>Total</i>
(1)	(2)	(3)	(4)
01. Balige	2 160	-	2 160
02. Tampahan	540	-	540
03. Laguboti	2 013	-	2 013
04. Habinsaran	778	633	1 411
05. Borbor	890	-	890
06. Nassau	765	-	765
07. Silaen	2 161	211	2 372
08. Sigumpar	976	10	986
09. Porsea	1 057	572	1 629
10. Pintu Pohan Meranti	191	113	304
11. Siantar Narumonda	913	15	928
12. Parmaksian	584	460	1 044
13. Lumban Julu	847	-	847
14. Uluan	1 370	190	1 560
15. Ajibata	199	-	199
16. Bonatua Lunasi	1 153	55	1 208
<b>Jumlah/Total</b>	<b>16 597</b>	<b>2 259</b>	<b>18 856</b>

Sumber/  
*Source :* Dinas Pertanian dan Perikanan Kabupaten Toba Samosir/  
*Agriculture and Fishery Service of Toba Samosir Regency*

**Tabel :** 5.1.2. Luas Lahan Tegal/ Kebun, Ladang/ Huma, dan Lahan yang Sementara Tidak Diusahakan Menurut Kecamatan  
**Table** Area of Dry Field/ Garden, Shifting Cultivation, Land and Temporarily Unused Land by Subdistrict  
 2017 (Ha)

Kecamatan/ Subdistrict	Tegal/ Kebun Dry Field/ Garden	Ladang/ Huma Shifting Cultivation	Sementara Tidak Diusahakan Temporarily Unused
(1)	(2)	(3)	(4)
01. Balige	346	635	175
02. Tampahan	-	195	374
03. Laguboti	31	677	30
04. Habinsaran	794	850	9 000
05. Borbor	800	1 000	3 439
06. Nassau	5 022	638	6 033
07. Silaen	897	731	-
08. Sigumpar	100	250	183
09. Porsea	935	120	150
10. Pintu Pohan Meranti	2 397	648	11 560
11. Siantar Narumonda	104	85	152
12. Parmaksian	250	370	200
13. Lumban Julu	1 069	3 391	10
14. Uluan	632	203	150
15. Ajibata	1 750	1 655	270
16. Bonatua Lunasi	220	228	1 241
Jumlah/Total	15 347	11 676	32 967

Sumber/ Source : Dinas Pertanian dan Perikanan Kabupaten Toba Samosir/ Agriculture and Fishery Service of Toba Samosir Regency

**Tabel : 5.1.3. Luas Panen, Produksi, dan Produktivitas Padi Sawah dan Padi Ladang Menurut Kecamatan Harvested Area, Production and Productivity of Wet and Dry Paddy by Subdistrict 2017**

Kecamatan/ Subdistrict	Luas Panen/ Harvested Area (Ha)	Produksi/ Production (Ton)	Produktivitas/ Productivity (Ton/Hektar)
(1)	(2)	(3)	(4)
01. Balige	6 408	41 930	6,54
02. Tampahan	815	5 332	6,54
03. Laguboti	2 476	16 174	6,53
04. Habinsaran	2 573	15 065	5,85
05. Borbor	780	4 697	6,02
06. Nassau	1 359	7 964	5,86
07. Silaen	2 667	17 448	6,54
08. Sigumpar	859	5 537	6,44
09. Porsea	1 352	9 121	6,74
10. Pintu Pohan Meranti	276	1 474	5,35
11. Siantar Narumonda	661	4 523	6,84
12. Parmaksian	1 189	7 478	6,30
13. Lumban Julu	820	5 386	6,57
14. Uluan	1 701	10 112	5,94
15. Ajibata	236	1 390	5,89
16. Bonatua Lunasi	1 182	7 924	6,70
<i>Jumlah/Total</i>	25 354	161 555	6,37

Sumber/ Dinas Pertanian dan Perikanan Kupaten Toba Samosir/  
Agriculture and Fishery Service of Toba Samosir Regency

Source :

**Tabel :** 5.1.4. Luas Panen, Produksi, dan Produktivitas Padi Sawah Menurut Kecamatan  
*Table* *Harvested Area, Production and Productivity of Wet Paddy by Subdistrict*  
 2017

Kecamatan/ Subdistrict	Luas Panen/ Harvested Area (Ha)	Produksi/ Production (Ton)	Produktivitas/ Productivity (Ton/Hektar)
(1)	(2)	(3)	(4)
01. Balige	6 408	41 930	6,54
02. Tampahan	815	5 332	6,54
03. Laguboti	2 476	16 174	6,53
04. Habinsaran	2 564	15 025	5,86
05. Borbor	780	4 697	6,02
06. Nassau	1 359	7 964	5,86
07. Silaen	2 667	17 448	6,54
08. Sigumpar	859	5 537	6,44
09. Porsea	1 352	9 121	6,74
10. Pintu Pohan Meranti	251	1 364	5,44
11. Siantar Narumonda	661	4 523	6,84
12. Parmaksian	1 189	4 478	6,29
13. Lumban Julu	816	5 369	6,58
14. Uluan	1 701	10 112	5,94
15. Ajibata	236	1 390	5,89
16. Bonatua Lunasi	1 182	7 924	6,70
<i>Jumlah/Total</i>	25 316	161 388	6,38

Sumber/ Dinas Pertanian dan Perikanan Kabupaten Toba Samosir/  
*Agriculture and Fishery Service of Toba Samosir Regency*

Source :

**Tabel :** 5.1.5. Luas Panen, Produksi, dan Produktivitas Padi Ladang Menurut Kecamatan  
*Table* *Harvested Area, Production and Productivity of Dry Paddy by Subdistrict*  
 2017

Kecamatan/ Subdistrict	Luas Panen/ Harvested Area (Ha)	Produksi/ Production (Ton)	Produktivitas/ Productivity (Ton/Hektar)
(1)	(2)	(3)	(4)
01. Balige	-	-	-
02. Tampahan	-	-	-
03. Laguboti	-	-	-
04. Habinsaran	9	39,59	4,40
05. Borbor	-	-	-
06. Nassau	-	-	-
07. Silaen	-	-	-
08. Sigumpar	-	-	-
09. Porsea	-	-	-
10. Pintu Pohan Meranti	25	110,69	4,43
11. Siantar Narumonda	-	-	-
12. Parmaksian	-	-	-
13. Lumban Julu	4	16,94	4,24
14. Uluan	-	-	-
15. Ajibata	-	-	-
16. Bonatua Lunasi	-	-	-
<i>Jumlah/Total</i>	38	167,22	4,40

Sumber/ Dinas Pertanian dan Perikanan Kabupaten Toba Samosir/  
*Agriculture and Fishery Service of Toba Samosir Regency*

Source :

**Tabel 5.1.6. Luas Panen Jagung, Kedelai, Kacang Tanah, Kacang Hijau, Ubi Kayu, Ubi Jalar Menurut Kecamatan**  
**Table Harvested Area of Maize, Soybean, Peanut, Mungbean, Cassava, and Sweet Potato by Subdistrict**  
**2017 (Ha)**

Kecamatan/ Subdistrict	Jagung / Maize	Ke de lai/ Soybean	Kacang Tanah/ Peanut	Ka cang Hijau / Mungbean	Ubi Kayu / Cassava	Ubi Jalar/ Potato
(1)	(2)	(3)	(4)	(5)	(6)	(7)
01. Balige	714,6	-	19	-	28	3
02. Tampahan	143,0	-	-	-	-	-
03. Laguboti	779,1	-	-	-	144	-
04. Habinsaran	81,0	-	4	-	31	-
05. Borbor	22,0	-	-	-	24	10
06. Nassau	136,0	-	-	-	-	-
07. Silaen	285,8	-	9	-	103	-
08. Sigumpar	185,2	-	-	-	68	-
09. Porsea	270,0	-	-	-	7	-
10. Pintu Pohan Meranti	50,0	-	-	-	8	-
11. Siantar Narumonda	355,6	-	-	-	18	5
12. Parmaksian	211,0	-	4	-	52	6
13. Lumban Julu	686,0	-	11	-	42	15
14. Uluan	809,5	-	-	-	131	5
15. Ajibata	502,0	-	-	-	14	-
16. Bonatua	419,7	-	5	-	7	-
<b>Jumlah/Total</b>	<b>5 651</b>	<b>-</b>	<b>52</b>	<b>-</b>	<b>677</b>	<b>44</b>

Sumber/  
Source : Dinas Pertanian dan Perikanan Kabupaten Toba Samosir/  
Agriculture and Fishery Service of Toba Samosir Regency



**Tabel : 5.1.7. Produksi Panen Jagung, Kedelai, Kacang Tanah, Kacang Hijau, Ubi Kayu, Ubi Jalar Menurut Kecamatan**  
**Production of Maize, Soybean, Peanut, Mungbean, Cassava, and Sweet Potato by Subdistrict**  
**2017 (Ha)**

Kecamatan/ Subdistrict	Jagung/ Maizena	Ke de lai/ Soybe a	Kacang Tanah/ Peanut	Ka cang Hijau/ Mung bean	Ubi Kayu/ Cassa va	Ubi Jalar/ Potato
(1)	(2)	(3)	(4)	(5)	(6)	(7)
01. Balige	4 272,18	-	33,62	-	1 179,12	40
02. Tampahan	859,05	-	-	-	-	-
03. Laguboti	4 645,92	-	-	-	6 418,26	-
04. Habinsaran	458,37	-	7,24	-	1 118,68	-
05. Borbor	115,38	-	-	-	1 141,69	156
06. Nassau	733,81	-	-	-	-	-
07. Silaen	1 688,91	-	14,26	-	4 222,75	-
08. Sigumpar	1 129,3	-	-	-	2 881,84	-
09. Porsea	1 469,95	-	-	-	287,16	-
10. Pintu Pohan Meranti	292,94	-	-	-	317,94	-
11. Siantar Narumonda	2 157,78	-	-	-	946,57	81
12. Parmaksian	1 234,44	-	6,79	-	2 128,70	97
13. Lumban Julu	4 021,86	-	19,12	-	1 729,66	264
14. Uluan	4 873,91	-	-	-	5 372,99	81
15. Ajibata	2 984,14	-	-	-	571,35	-
16. Bonatua Lunasi	2 588,42	-	8,81	-	285,13	-
Jumlah/Total	33 524	-	90	-	28 600,24	719

Sumber/ Source : Dinas Pertanian dan Perikanan Kabupaten Toba Samosir/  
Agriculture and Fishery Service of Toba Samosir Regency

**Tabel : 5.1.8. Produktivitas Jagung, Kedelai, Kacang Tanah, Kacang Hijau, Ubi Kayu, Ubi Jalar Menurut Kecamatan**  
**Productivity of Maize, Soybean, Peanut, Mungbean, Cassava, and Sweet Potato by Subdistrict**  
**2017 (Kw/Ha)**

Kecamatan/ Subdistrict	Jagung/ Maize	Ke de lai/ Soyb ean	Kacang Tanah/ Peanut	Kacan g Hijau/ Mung bean	Ubi Kayu/ Cassava	Ubi Jalar/ Potato
(1)	(2)	(3)	(4)	(5)	(6)	(7)
01. Balige	59,78	-	17,69	-	421,12	134,97
02. Tampahan	60,07	-	-	-	-	-
03. Laguboti	59,62	-	-	-	445,71	-
04. Habinsaran	56,59	-	17,50	-	383,87	-
05. Borbor	52,45	-	-	-	475,83	155,62
06. Nassau	53,96	-	-	-	-	-
07. Silaen	59,09	-	15,55	-	410,00	-
08. Sigumpar	60,96	-	-	-	423,82	-
09. Porsea	54,44	-	-	-	410,00	-
10. Pintu Pohan Meranti	58,40	-	-	-	397,50	-
11. Siantar Narumonda	60,68	-	-	-	526,11	162,46
12. Parmaksian	58,48	-	17,50	-	409,42	161,47
13. Lumban Julu	58,62	-	17,27	-	411,66	175,72
14. Uluan	60,21	-	-	-	410,07	161,09
15. Ajibata	59,44	-	-	-	407,85	-
16. Bonatua Lunasi	61,64	-	18,00	-	407,14	-
<b>Jumlah/Total</b>	<b>59,32</b>	<b>-</b>	<b>17,30</b>	<b>-</b>	<b>422,45</b>	<b>163,26</b>
Sumber/	Dinas Pertanian dan Perikanan Kabupaten Toba Samosir/1 Agriculture and Fishery Service of Toba Samosir Regency					

Source :

**Tabel : 5.1.9** Luas Panen Tanaman Sayuran dan Jenis Sayuran Menurut Kecamatan  
**Table** *Harvested Area of Vegetables and Kind of Plant by Subdistrict*  
 2017 (Ha)

	Kecamatan/ Subdistrict	Bawang Merah/ Shallot	Cabai/ Chill	Kentang / Potato	Kubis/ Cabbage	Petsai / Chinese Cabbage	Lainnya/ Others
	(1)	(2)	(3)	(4)	(5)	(6)	(7)
01.	Balige	4	5	-	-	8	-
02.	Tampahan	2	15	3	-	-	-
03.	Laguboti	-	18	-	-	4	-
04.	Habinsaran	1	96	-	-	-	-
05.	Borbor	-	11	-	-	-	-
06.	Nassau	-	18	-	-	-	-
07.	Silaen	-	24	-	-	-	-
08.	Sigumpar	-	23	-	-	8	-
09.	Porsea	-	14	-	-	-	-
10.	Pintu Pohan Meranti	-	15	-	-	-	-
11.	Siantar Narumonda	2	22	-	-	9	-
12.	Parmaksian	-	13	-	-	-	-
13.	Lumban Julu	10	37	-	-	-	-
14.	Uluan	-	46	-	-	3	-
15.	Ajibata	7	53	1	-	-	-
16.	Bonatua Lunasi	6	26	-	-	-	-
	<i>Jumlah/Total</i>	32	436	4	-	32	-

Sumber/  
Source : Dinas Pertanian dan Perikanan Kabupaten Toba Samosir/  
Agriculture and Fishery Service of Toba Samosir Regency





## 5.2 Perkebunan/*Plantation*

**Tabel :** 5.2.1. Luas Tanaman Perkebunan Rakyat Menurut Jenis  
*Table* Tanaman  
*Planting Area of Smallholders Estates by Type of Plant*  
2015 – 2017  
(Ha)

	Jenis Tanaman/ <i>Type of Plant</i>	Tahun/ <i>Year</i>		
		2015	2016	2017
	(1)	(2)	(3)	(4)
1.	Karet/ <i>Rubber</i>	523,43	528,13	1.104
2.	Kemenyan/ <i>Incense</i>	390,56	390,56	423,14
3.	Kopi / <i>Coffee</i>	3 558,22	3 558,83	4.576,36
4.	Cengkeh/ <i>Clove</i>	19,49	-	26,55
5.	Kelapa/ <i>Coconut</i>	38,44	39,63	138,51
6.	Tebu/ <i>Sugar Cane</i>	-	-	-
7.	Kulit Manis/ <i>Cinnamon</i>	19,53	19,55	19,12
8.	Kemiri/ <i>Candlenut</i>	179,03	179,36	318,74
9.	Teh / <i>Tea</i>	-	-	-
10.	Kelapa Sawit/ <i>Oil Palm</i>	717,35	717,43	2.699
11.	Coklat/ <i>Cocoa</i>	180,36	180,95	317,14
12.	Jahe/ <i>Ginger</i>	-	126,85	132,01
13.	Aren/ <i>Sugar Palm</i>	247,43	247,82	283,76
14.	Andaliman	27,73	-	-
15.	Lada/ <i>Pepper</i>	2,54	-	-
16.	Pinang/ <i>Areca Nut</i>	6,82	-	15,5
17.	Nilam/ <i>Aromatic Oil</i>	74,90	-	320
18.	Jarak Pagar	1,23	-	-

Sumber/ Dinas Pertanian dan Perikanan Kabupaten Toba Samosir/  
*Agriculture and Fishery Service of Toba Samosir Regency*

Source :

**Tabel :** 5.2.2. Produksi Perkebunan Rakyat Menurut Jenis Tanaman  
**Table** *Production of Smallholders Estates by Type of Plant*  
 2015 – 2017  
 (Ton)

Jenis Tanaman/ <i>Type of Plant</i>	Tahun/ <i>Year</i>		
	2015	2016	2017
(1)	(2)	(3)	(4)
1. Karet/ <i>Rubber</i>	561,15	561,15	832,71
2. Kemenyan/ <i>Incense</i>	57,41	57,41	59,989
3. Kopi / <i>Coffee</i>	338,45	3.398,45	2 741,139
4. Cengkeh/ <i>Clove</i>	-	11,50	4,978
5. Kelapa/ <i>Coconut</i>	15,12	12,47	51,739
6. Tebu/ <i>Sugar Cane</i>	-	-	-
7. Kulit Manis/ <i>Cinnamon</i>	5,96	5,96	3,137
8. Kemiri/ <i>Candlenut</i>	103,58	103,58	354,033
9. T e h / <i>Tea</i>	-	-	-
10. Kelapa Sawit/ <i>Oil Palm</i>	8 186,77	8 186,77	11 466,1
11. Coklat/ <i>Cocoa</i>	39,17	39,17	34,706
12. Jahe/ <i>Ginger</i>	-	149,5	127,3
13. Aren/ <i>Sugar Palm</i>	44,47	44,47	109,5
14. Andaliman	-	-	-
15. Lada/ <i>Pepper</i>	-	-	-
16. Pinang/ <i>Areca Nut</i>	-	-	0,424
17. Nilam/ <i>Aromatic Oil</i>	45,31	45,31	95,46
18. Jarak Pagar	-	-	-

Sumber/ Dinas Pertanian dan Perikanan Kabupaten Toba Samosir/  
*Agriculture and Fishery Service of Toba Samosir Regency*

Source :

**Tabel :** 5.2.3. Luas Tanaman Perkebunan Rakyat Menurut Jenis Tanaman  
**Table** *Planting Area of Smallholders Estates by Type of Plant 2017*

	Jenis Tanaman/ Type of Plant	Luas Areal / Area(Ha)			Jumlah Total
		T B M Not Yet Productive	T M Productive	T T M UnproOdu ctive	
	(1)	(2)	(3)	(4)	(5)
1.	Karet/Rubber	240	784	80	1.104
2.	Kemenyan/Incense	59,93	284,44	78,77	423,14
3.	Kopi /Coffee	1 021,88	2 892,6	661,89	4 576,36
4.	Cengkeh/Clove	3,80	7,7	15,05	26,55
5.	Kelapa/Coconut	43,80	61,46	33,25	138,51
6.	Tebu/Sugar Cane	-	-	-	-
7.	Kulit Manis/ Cassiavera	2,71	11,32	5,1	19,12
8.	Kemiri/Candlenut	81	207,5	30,24	318,74
9.	T e h /Tea	-	-	-	-
10.	Kelapa Sawit/Oil Palm	350	1.424	925,35	2.699
11.	Coklat/Cocoa	126,33	163,83	26,98	317,14
12.	Jahe/Ginger	-	-	-	-
13.	Aren/ Sugar Palm	91,26	146	46,5	283,76
14.	Andaliman	-	-	-	-
15.	Lada/ Pepper	-	-	-	-
16.	Pinang/ Areca Nut	6,50	7,50	1,50	15,50
17.	Nilam/ Aromatic Oil	-	-	-	-
18.	Jarak Pagar	-	-	-	-

Catatan/Notes : T B M = Tanaman **B**elum **M**enghasilkan/ Not yet productive

T M = Tanaman **M**enghasilkan/ Productive

T T M = Tanaman **T**idak **M**enghasilkan/ Unproductive

<sup>1)</sup> Tidak termasuk komoditi perkebunan (termasuk golongan komoditi pertanian)

Sumber/  
Source : Dinas Pertanian dan Perikanan Kabupaten Toba Samosir/  
Agriculture and Fishery Service of Toba Samosir Regency



**Tabel :** 5.2.4. Luas Tanaman dan Produksi Karet Tanaman  
**Table** Perkebunan Rakyat Menurut Kecamatan  
*Planting Area and Production of Rubber Smallholders  
 Estates by Subdistrict  
 2017*

Kecamatan/ Subdistrict	Luas Areal/ Area (Ha)	Produksi / Production (Ton)	Produktivitas/ Productivity (Kg/Ha)
(1)	(2)	(3)	(4)
01. Balige	-	-	-
02. Tampahan	-	-	-
03. Laguboti	-	-	-
04. Habinsaran	-	-	-
05. Borbor	-	-	-
06. Nassau	653	478,8	1 050
07. Silaen	-	-	-
08. Sigumpar	-	-	-
09. Porsea	-	-	-
10. Pintu Pohan Meranti	451	353,912	1 079
11. Siantar Narumonda	-	-	-
12. Parmaksian	-	-	-
13. Lumban Julu	-	-	-
14. Uluan	-	-	-
15. Ajibata	-	-	-
16. Bonatua Lunasi	-	-	-
Jumlah/ Total 2017	1 104	832,712	1 062,1
	2016	528,13	1 062,52

Sumber/  
Source : Dinas Pertanian dan Perikanan Kabupaten Toba Samosir/  
Agriculture and Fishery Service of Toba Samosir Regency  
Keterangan: Produktivitas dihitung berdasarkan luas areal tanaman yang menghasilkan

**Tabel :** 5.2.5. Luas Tanaman dan Produksi Kemenyan Tanaman Perkebunan Rakyat Menurut Kecamatan  
**Table** *Planting Area and Production of Incense Smallholders Estates by Subdistrict*  
 2017

Kecamatan/ Subdistrict	Luas Areal/ Area (Ha)	Produksi / Production (Ton)	Produktivitas/ Productivity (Kg/Ha)	
(1)	(2)	(3)	(4)	
01. Balige	-	-	-	
02. Tampahan	-	-	-	
03. Laguboti	-	-	-	
04. Habinsaran	118,2	13,5	199,22	
05. Borbor	100,79	11,25	162,37	
06. Nassau	175,59	33,8	246,09	
07. Silaen	28,56	1,43	143	
08. Sigumpar	-	-	-	
09. Porsea	-	-	-	
10. Pintu Pohan Meranti	-	-	-	
11. Siantar Narumonda	-	-	-	
12. Parmaksian	-	-	-	
13. Lumban Julu	-	-	-	
14. Uluan	-	-	-	
15. Ajibata	-	-	-	
16. Bonatua Lunasi	-	-	-	
Jumlah/Total	2017	423,14	59,98	210,9
	2016	390,56	57,41	146,99

Sumber/  
Source : Dinas Pertanian dan Perikanan Kabupaten Toba Samosir/  
Agriculture and Fishery Service of Toba Samosir Regency  
Keterangan: Produktivitas dihitung berdasarkan luas areal tanaman yang menghasilkan

**Tabel :** 5.2.6. Luas Tanaman dan Produksi Kopi Tanaman Perkebunan Rakyat Menurut Kecamatan  
*Table* *Planting Area and Production of Coffee Smallholders Estates by Subdistrict*  
 2017

Kecamatan/ Subdistrict	Luas Areal/ Area (Ha)	Produksi / Production (Ton)	Produktivitas / Productivity (Kg/Ha)
(1)	(2)	(3)	(4)
01. Balige	149,79	49,621	694
02. Tampahan	256,12	191,732	1 046
03. Laguboti	142,90	84,087	872
04. Habinsaran	1.076,98	1.039,497	1 088
05. Borbor	228,65	87,312	642
06. Nassau	275,07	184,09	898
07. Silaen	428,42	147,75	985
08. Sigumpar	135,93	61,632	821
09. Porsea	172,51	68,096	800
10. Pintu Pohan Meranti	214,68	174,009	965
11. Siantar Narumonda	192,59	69,433	816
12. Parmaksian	245,01	117,250	847
13. Lumban Julu	288,00	132,616	958
14. Uluan	184,53	88,550	832
15. Ajibata	435,00	198,220	935
16. Bonatua Lunasi	150,18	47,244	638
Jumlah/ <i>Total</i>	2017 4.576,36	2.741,139	947.64
	2016 4 796,80	3 398,45	708,48

Sumber/  
Source : Dinas Pertanian dan Perikanan Kabupaten Toba Samosir/  
Agriculture and Fishery Service of Toba Samosir Regency  
 Keterangan: Produktivitas dihitung berdasarkan luas areal tanaman yang menghasilkan

**Tabel : 5.2.7. Luas Tanaman dan Produksi Kelapa Tanaman Perkebunan Rakyat Menurut Kecamatan**  
**Planting Area and Production of Coconut Smallholders Estates by Subdistrict**  
**2017**

Kecamatan/ Subdistrict	Luas Areal/ Area (Ha)	Produksi / Production (Ton)	Produktivitas/ Productivity (Kg/Ha)	
(1)	(2)	(3)	(4)	
01. Balige	8,22	8,942	2 785,6	
02. Tampahan	-	-	-	
03. Laguboti	-	-	-	
04. Habinsaran	-	-	-	
05. Borbor	-	-	-	
06. Nassau	38,01	16,557	872,33	
07. Silaen	18,41	5,405	795,95	
08. Sigumpar	-	-	-	
09. Porsea	-	-	-	
10. Pintu Pohan Meranti	7,74	1,139	545,69	
11. Siantar Narumonda	13,46	5,405	881.65	
12. Parmaksian	-	-	-	
13. Lumban Julu	14,3	3,931	543	
14. Uluan	12,32	1,112	177,94	
15. Ajibata	13,2	5,405	1 105,21	
16. Bonatua Lunasi	12,85	3,868	657,78	
Jumlah/Total	2017	138,51	51, 764	842,23
	2016	30,64	12,47	406,98

Sumber/  
Source : Dinas Pertanian dan Perikanan Kabupaten Toba Samosir/  
Agriculture and Fishery Service of Toba Samosir Regency  
Keterangan: Produktivitas dihitung berdasarkan luas areal tanaman yang menghasilkan

**Tabel : 5.2.8. Luas Tanaman dan Produksi Kulit Manis Tanaman Perkebunan Rakyat Menurut Kecamatan**  
**Planting Area and Production of Cinnamon Smallholders Estates by Subdistrict**  
**2017**

Kecamatan/ Subdistrict	Luas Areal/ Area (Ha)	Produksi / Production (Ton)	Produktivitas / Productivity (Kg/Ha)	
(1)	(2)	(3)	(4)	
01. Balige	1,15	0,058	234	
02. Tampahan	0,02	0,002	211	
03. Laguboti	0,21	0,04	200	
04. Habinsaran	3,52	1,075	357	
05. Borbor	0,53	0,007	345	
06. Nassau	5,52	0,982	245	
07. Silaen	5,57	0,697	231	
08. Sigumpar	-	-	-	
09. Porsea	-	-	-	
10. Pintu Pohan Meranti	-	-	-	
11. Siantar Narumonda	-	-	-	
12. Parmaksian	-	-	-	
13. Lumban Julu	-	-	-	
14. Uluan	-	-	-	
15. Ajibata	2,6	0,276	345	
16. Bonatua Lunasi	-	-	-	
	2017	19,12	3,137	277,12
	2016	19,55	5,96	304,86

Sumber/  
Source : Dinas Pertanian dan Perikanan Kabupaten Toba Samosir/  
Agriculture and Fishery Service of Toba Samosir Regency  
Keterangan: Produktivitas dihitung berdasarkan luas areal tanaman yang menghasilkan

**Tabel : 5.2.9. Luas Tanaman dan Produksi Kemiri Tanaman Perkebunan Rakyat Menurut Kecamatan**  
**Table**  
**Planting Area and Production of Candlenut Smallholders Estates by Subdistrict**  
**2017**

Kecamatan/ Subdistrict	Luas Areal/ Area (Ha)	Produksi / Production (Ton)	Produktivitas / Productivity (Kg/Ha)	
(1)	(2)	(3)	(4)	
01. Balige	41,54	42,597	1 418	
02. Tampahan	19	0,948	316	
03. Laguboti	47	40,889	1 319	
04. Habinsaran	14	5,142	857	
05. Borbor	11	4,545	909	
06. Nassau	41	15,804	878	
07. Silaen	31	31,218	1 419	
08. Sigumpar	22	13,092	1 091	
09. Porsea	20	16,9	1 300	
10. Pintu Pohan Meranti	14	5,142	857	
11. Siantar Narumonda	20	10	1 000	
12. Parmaksian	28	16,065	1 071	
13. Lumban Julu	153	102,816	1 071	
14. Uluan	36	37,544	1 444	
15. Ajibata	15,05	6,655	1 100	
16. Bonatua Lunasi	14,58	4,676	778	
Jumlah/Total	2017	318,74	354,003	1 160,38
	2016	179,36	103,58	577,50

Sumber/  
Source : Dinas Pertanian dan Perikanan Kabupaten Toba Samosir/  
Agriculture and Fishery Service of Toba Samosir Regency  
Keterangan: Produktivitas dihitung berdasarkan luas areal tanaman yang menghasilkan

**Tabel :** 5.2.10. Luas Tanaman dan Produksi Kepala Sawit Tanaman Perkebunan Rakyat Menurut Kecamatan  
*Table* *Planting Area and Production of Palm Oil Smallholders Estates by Subdistrict*  
 2017

Kecamatan/ Subdistrict	Luas Areal/ Area (Ha)	Produksi / Production (Ton)	Produktivitas/ Productivity (Kg/Ha)	
(1)	(2)	(3)	(4)	
01. Balige	-	-	-	
02. Tampahan	-	-	-	
03. Laguboti	-	-	-	
04. Habinsaran	-	-	-	
05. Borbor	-	-	-	
06. Nassau	1 262,35	8 793,1	11 787,00	
07. Silaen	-	-	-	
08. Sigumpar	-	-	-	
09. Porsea	-	-	-	
10. Pintu Pohan Meranti	1 437,00	2 673,0	3 942,47	
11. Siantar Narumonda	-	-	-	
12. Parmaksian	-	-	-	
13. Lumban Julu	-	-	-	
14. Uluan	-	-	-	
15. Ajibata	-	-	-	
16. Bonatua Lunasi	-	-	-	
Jumlah/ <i>Total</i>	2017	2.699,35	11.466,1	8 052,00
	2016	717,43	8 186,77	11 411,25

Sumber/  
*Source* : Dinas Pertanian dan Perikanan Kabupaten Toba Samosir/  
*Agriculture and Fishery Service of Toba Samosir Regency*  
 Keterangan: Produktivitas dihitung berdasarkan luas areal tanaman yang menghasilkan

**Tabel : 5.2.11. Luas Tanaman dan Produksi Coklat Tanaman Perkebunan Rakyat Menurut Kecamatan**  
**Planting Area and Production of Cocoa Smallholders Estates by Subdistrict**  
**2017**

Kecamatan/ Subdistrict	Luas Areal/ Area (Ha)	Produksi / Production (Ton)	Produktivitas/ Productivity (Kg/Ha)	
(1)	(2)	(3)	(4)	
01. Balige	17,67	1,123	140	
02. Tampahan	6,07	0,281	140	
03. Laguboti	40,67	8,456	270	
04. Habinsaran	10,31	0,692	153	
05. Borbor	3,91	1,481	581	
06. Nassau	4,71	0,499	215	
07. Silaen	34,17	3,748	208	
08. Sigumpar	45,92	0,951	62	
09. Porsea	12,47	1,019	169	
10. Pintu Pohan Meranti	17,39	1,722	186	
11. Siantar Narumonda	20,51	1,712	190	
12. Parmaksian	14,13	0,01	135,1	
13. Lumban Julu	30,63	2,933	183,0	
14. Uluan	38,06	4,669	274,0	
15. Ajibata	12,98	2,903	299,0	
16. Bonatua Lunasi	7,54	1,474	229,0	
Jumlah/Total	2017	317,14	34,706	211,84
	2016	180,95	39,17	216,47

Sumber/  
Source : Dinas Pertanian dan Perikanan Kabupaten Toba Samosir/  
Agriculture and Fishery Service of Toba Samosir Regency  
Keterangan:  
Produktivitas dihitung berdasarkan luas areal tanaman yang menghasilkan



**Tabel : 5.2.12.** Luas Tanaman dan Produksi Aren Tanaman Perkebunan Rakyat Menurut Kecamatan  
*Planting Area and Production of Palm Sugar Smallholders Estates by Subdistrict 2017*

Kecamatan/ Subdistrict	Luas Areal/ Area (Ha)	Produksi / Production (Ton)	Produktivitas/ Productivity (Kg/Ha)
(1)	(2)	(3)	(4)
01. Balige	19,5	4,242	404
02. Tampahan	30	2,5	250
03. Laguboti	115	21,924	378
04. Habinsaran	-	-	-
05. Borbor	-	-	-
06. Nassau	-	-	-
07. Silaen	-	-	-
08. Sigumpar	10	1,875	375
09. Porsea	-	-	-
10. Pintu Pohan Meranti	-	-	-
11. Siantar Narumonda	10	3,675	525
12. Parmaksian	1,5	0,125	250
13. Lumban Julu	60	16,200	450
14. Uluan	8	2,345	469
15. Ajibata	18	4,170	417
16. Bonatua Lunasi	11,76	1,020	255
Jumlah/Total	2017	283,76	58,076
	2016	247,82	44,47

Sumber/  
Source : Dinas Pertanian dan Perikanan Kabupaten Toba Samosir/  
Agriculture and Fishery Service of Toba Samosir Regency  
Keterangan: Produktivitas dihitung berdasarkan luas areal tanaman yang menghasilkan

### 5.3 Peternakan/ Livestock

**Tabel :** 5.3.1. Populasi Ternak Besar Menurut Kecamatan dan Jenis Ternak  
*Table*  
*Livestock Population by Subdistrict and Kind of Livestock*  
2017 (Ekor/Tail)

Kecamatan <i>Subdistrict</i>	<i>Sapi Perah</i> <i>Dairy Cattle</i>	<i>Sapi Potong</i> <i>Beef Cattle</i>	<i>Kerbau</i> <i>Buffalo</i>	<i>Kuda</i> <i>Horse</i>
(1)	(2)	(3)	(4)	(5)
01. Balige	-	325	788	-
02. Tampahan	-	13	397	-
03. Laguboti	-	300	1 041	-
04. Habinsaran	-	4	138	-
05. Borbor	-	37	187	-
06. Nassau	-	12	58	-
07. Silaen	-	247	1 083	-
08. Sigumpar	-	52	752	-
09. Porsea	-	57	425	-
10. Pintu Pohan Meranti	-	120	86	-
11. Siantar Narumonda	-	169	612	-
12. Parmaksian	-	219	125	-
13. Lumban Julu	-	54	362	-
14. Uluan	-	57	978	-
15. Ajibata	-	12	196	-
16. Bonatua Lunasi	-	67	217	-
Jumlah/ <i>Total</i>	0	1 745	7 445	0

Sumber/  
*Source* : Dinas Pertanian dan Perikanan Kabupaten Toba Samosir/  
*Agriculture and Fishery Service of Toba Samosir Regency*

**Tabel : 5.3.1. Populasi Ternak Besar Menurut Kecamatan dan Jenis Ternak**  
**Table Lanjutan/ Livestock Population by Subdistrict and Kind of Continued Livestock**  
**2017**  
**(Ekor/Tail)**

Kecamatan Subdistrict	Kambing Goat	Domba Sheep	Babi Pig
(1)	(6)	(7)	(8)
01. Balige	309	-	2 115
02. Tampahan	5	-	1 223
03. Laguboti	110	-	5 550
04. Habinsaran	22	-	2 040
05. Borbor	-	-	290
06. Nassau	250	-	1 633
07. Silaen	7	-	3 015
08. Sigumpar	12	-	951
09. Porsea	18	-	4 559
10. Pintu Pohan Meranti	260	20	630
11. Siantar Narumonda	63	-	7 048
12. Parmaksian	15	4	4 032
13. Lumban Julu	77	-	3 139
14. Uluan	210	-	751
15. Ajibata	12	-	4 899
16. Bonatua Lunasi	43	-	813
Jumlah/Total	1 413	24	42 688

**Sumber/** Dinas Pertanian, Perikanan dan Peternakan Kabupaten Toba Samosir/

**Source :** Agriculture, Fishery and Livestock Service of Toba Samosir Regency

**Tabel : 5.3.2. Populasi Ternak Kecil Menurut Kecamatan dan Jenis Ternak**  
*Table*  
**Small Livestock Population by Subdistrict and Kind**  
**2017 (Ekor/Tail)**

Kecamatan/ Subdistrict	Ayam Kampung / Native Chicken	Ayam Pedaging / Broiler	Ayam Pete lur/ Layer	Itik/Itik Manila/Duck / Muscovy Duck
(1)	(2)	(3)	(4)	(5)
01. Balige	130 375	-	-	106 181
02. Tampahan	21 161	-	-	12 263
03. Laguboti	68 014	-	-	19 368
04. Habinsaran	32 425	-	-	13 881
05. Borbor	27 834	-	-	1 284
06. Nassau	8 737	-	-	1 180
07. Silaen	29 893	-	-	17 770
08. Sigumpar	34 232	-	-	70 969
09. Porsea	9 839	-	-	43 923
10. Pintu Pohan Meranti	5 249	-	-	6 693
11. Siantar Narumonda	16 428	-	-	33 164
12. Parmaksian	7 252	-	-	26 844
13. Lumban Julu	10 294	-	-	9 420
14. Uluan	3 135	-	-	4 146
15. Ajibata	228	-	-	3 546
16. Bonatua Lunasi	2 004	-	-	10 431
Jumlah/Total	407 100	0	0	381 061

Sumber/ Dinas Pertanian, Perikanan dan Peternakan Kabupaten Toba Samosir/

Source : Agriculture, Fishery and Livestock Service of Toba Samosir Regency

**Tabel : 5.3.3. Jumlah Ternak yang Dipotong Menurut Kecamatan dan Jenis Ternak**  
**Table**  
***Livestock Slaughtered by Sub District and Kind of Livestock***  
**2017**  
**(Ekor/Tail)**

Kecamatan <i>Subdistrict</i>	Sapi Potong/ <i>Beef Cattle</i>	Kerbau/ <i>Buffalo</i>	Kuda/ <i>Horse</i>
(1)	(2)	(3)	(4)
01. Balige	65	140	-
02. Tampahan	5	39	-
03. Laguboti	47	46	-
04. Habinsaran	2	39	-
05. Borbor	6	54	-
06. Nassau	3	39	-
07. Silaen	72	39	-
08. Sigumpar	7	78	-
09. Porsea	84	63	-
10. Pintu Pohan Meranti	3	64	-
11. Siantar Narumonda	6	53	-
12. Parmaksian	34	49	-
13. Lumban Julu	16	47	-
14. Uluan	5	53	-
15. Ajibata	4	94	-
16. Bonatua Lunasi	48	34	-
Jumlah/ <i>Total</i>	407	931	0

Sumber/ Dinas Pertanian, Perikanan dan Peternakan Kabupaten Toba Samosir/

Source : *Agriculture, Fishery and Livestock Service of Toba Samosir Regency*

**Tabel : 5.3.3** Jumlah Ternak yang Dipotong Menurut Kecamatan dan Jenis Ternak  
**Table** Lanjutan/*Continued* *Livestock Slaughtered by Sub District and Kind of Livestock*  
 2017  
 (Ekor/Tail)

Kecamatan <i>Subdistrict</i>	Kambing/ <i>Goat</i>	Domba/ <i>Sheep</i>	Babi/ <i>Pig</i>
(1)	(5)	(6)	(7)
01. Balige	475	-	3 130
02. Tampahan	43	-	720
03. Laguboti	80	-	2 015
04. Habinsaran	34	-	780
05. Borbor	41	-	300
06. Nassau	57	-	864
07. Silaen	63	-	1 320
08. Sigumpar	43	-	1 380
09. Porsea	70	-	1 800
10. Pintu Pohan Meranti	89	-	267
11. Siantar Narumonda	24	-	1 198
12. Parmaksian	34	-	865
13. Lumban Julu	73	-	1 651
14. Uluan	33	-	336
15. Ajibata	45	-	1 830
16. Bonatua Lunasi	39	-	700

Jumlah/*Total* 1 243 0 19 156  
 Sumber/*Dinas Pertanian, Perikanan dan Peternakan Kabupaten Toba Samosir/*

Source : *Agriculture, Fishery and Livestock Service of Toba Samosir Regency*

**Tabel : 5.3.4**  
*Table*

**Jumlah Ternak Kecil yang Dipotong Menurut  
Kecamatan dan Jenis Ternak**  
*Small Livestock Slaughtered by Sub District and  
Kind of Livestock*  
**2017**  
**(Ekor/Tail)**

Kecamatan <i>Subdistrict</i>	Ayam Pedaging/ <i>Broiler</i>	Itik/ <i>Duck</i>	Itik Manila/ <i>Muscovy Duck</i>
(1)	(5)	(6)	(7)
01. Balige	-	16 518	400
02. Tampahan	-	1 545	40
03. Laguboti	-	3 279	340
04. Habinsaran	-	2 144	104
05. Borbor	-	246	168
06. Nassau	-	209	224
07. Silaen	-	2 792	280
08. Sigumpar	-	10 105	140
09. Porsea	-	6 806	300
10. Pintu Pohan Meranti	-	1 008	184
11. Siantar Narumonda	-	4 732	260
12. Parmaksian	-	4 221	240
13. Lumban Julu	-	1 789	260
14. Uluan	-	740	120
15. Ajibata	-	645	280
16. Bonatua Lunasi	-	1 670	140
Jumlah/ <i>Total</i>	0	58 449	3 480

Sumber/ Dinas Pertanian, Perikanan dan Peternakan Kabupaten Toba Samosir/

Source : *Agriculture, Fishery and Livestock Service of Toba Samosir Regency*

#### 5.4 Perikanan/ *Fishery*

**Tabel :** 5.4.1 Jumlah Rumah Tangga Perikanan Tangkap Menurut Kecamatan dan Subsektor  
*Table* *Number of Fish Capture Households by Subdistrict and Subsector 2016- 2017*

Kecamatan/ <i>Subdistrict</i>	Perikanan Laut/ <i>Marine Fisheries</i>		Perairan Umum/ <i>Inland Water</i>		Jumlah/ <i>Total</i>	
	2016	2017	2016	2017	2016	2017
(1)	(2)	(3)	(4)	(5)	(6)	(7)
01. Balige	-	-	167	167	167	167
02. Tampahan	-	-	8	30	8	30
03. Laguboti	-	-	50	50	50	50
04. Habinsaran	-	-	-	-	-	-
05. Borbor	-	-	-	-	-	-
06. Nassau	-	-	-	-	-	-
07. Silaen	-	-	-	-	-	-
08. Sigumpar	-	-	137	137	137	137
09. Porsea	-	-	128	128	128	128
10. Pintu Pohan Meranti	-	-	-	-	-	-
11. Siantar Narumonda	-	-	-	-	-	-
12. Parmaksian	-	-	-	-	-	-
13. Lumban Julu	-	-	77	77	77	77
14. Uluan	-	-	206	206	206	206
15. Ajibata	-	-	75	75	75	75
16. Bonatua Lunasi	-	-	-	-	-	-
Jumlah	0	0	848	870	848	870

Sumber/ Dinas Pertanian, Perikanan dan Peternakan Kabupaten Toba Samosir/

Source: *Agriculture, Fishery and Livestock Service of Toba Samosir Regency*



**Tabel :** 5.4.2. Produksi Perikanan Tangkap Menurut Kecamatan dan Subsektor  
**Table** *Production of Fish Capture Households by Subdistrict and Subsector 2016 – 2017*

Kecamatan/ Subdistrict	Perikanan Laut/ Marine Fisheries		Perairan Umum/ Inland Water		Jumlah/ Total	
	2016	2017	2016	2017	2016	2017
(1)	(2)	(3)	(4)	(5)	(6)	(7)
01. Balige	-	-	227,84	92,77	227,84	92,77
02. Tampahan	-	-	-	5,16	-	5,16
03. Laguboti	-	-	53,13	40,25	53,13	40,25
04. Habinsaran	-	-	-	-	-	-
05. Borbor	-	-	-	-	-	-
06. Nassau	-	-	-	-	-	-
07. Silaen	-	-	-	-	-	-
08. Sigumpar	-	-	109,28	74,91	109,28	74,91
09. Porsea	-	-	232,96	75,195	232,96	75,195
10. Pintu Pohan Meranti	-	-	-	-	-	-
11. Siantar Narumonda	-	-	-	-	-	-
12. Parmaksian	-	-	-	-	-	-
13. Lumban Julu	-	-	14,80	42,12	14,80	42,12
14. Uluan	-	-	180,26	108,654	180,26	108,654
15. Ajibata	-	-	118,18	41,02	118,18	41,02
16. Bonatua Luwasi	-	-	-	-	-	-
Jumlah	0	0	936,45	480,94	936,45	480,94
Sumber/ Source:	Dinas Pertanian, Perikanan dan Peternakan Kabupaten Toba Samosir/ Agriculture, Fishery and Livestock Service of Toba Samosir Regency					

**Tabel :** 5.4.3 Jumlah Rumah Tangga Perikanan Menurut Kecamatan dan Jenis Budidaya  
**Table** *Number of fish Aquaculture Households by Subdistrict and Type of Aquaculture*  
 2016 – 2017

Kecamatan/ Subdistrict	Budidaya Laut /Marine Culture		Tambak/ Brackish Water Pond		Kolam/ Fresh Water Pond	
	2016	2017	2016	2017	2016	2017
(1)	(2)	(3)	(4)	(5)	(6)	(7)
01. Balige	-	-	-	-	25	35
02. Tampahan	-	-	-	-	-	-
03. Laguboti	-	-	-	-	34	34
04. Habinsaran	-	-	-	-	-	-
05. Borbor	-	-	-	-	14	14
06. Nassau	-	-	-	-	-	-
07. Silaen	-	-	-	-	12	25
08. Sigumpar	-	-	-	-	10	10
09. Porsea	-	-	-	-	31	31
10. Pintu Pohan Meranti	-	-	-	-	-	-
11. Siantar Narumonda	-	-	-	-	12	12
12. Parmaksian	-	-	-	-	10	10
13. Lumban Julu	-	-	-	-	15	15
14. Uluan	-	-	-	-	13	13
15. Ajibata	-	-	-	-	25	25
16. Bonatua Lunasi	-	-	-	-	92	92
Jumlah	0	0	0	0	293	316

Sumber/ Dinas Pertanian, Perikanan dan Peternakan Kabupaten Toba Samosir/

Source : *Agriculture, Fishery and Livestock Service of Toba Samosir Regency*

**Tabel :** 5.4.3 Jumlah Rumah Tangga Perikanan Menurut Kecamatan dan Jenis Budidaya  
**Table** Lanjutan/  
*Continued* *Number of fish Aquaculture Households by Subdistrict and Type of Aquaculture*  
 2016 – 2017

Kecamatan/ Subdistrict	Keramba Cage		Jaring Apung Floating Cage Net		Sawah Paddy Field	
	2016	2017	2016	2017	2016	2017
(1)	(2)	(3)	(4)	(5)	(6)	(7)
01. Balige	-	-	44	15	471	495
02. Tampahan	-	-	-	-	85	85
03. Laguboti	-	-	41	41	180	180
04. Habinsaran	-	-	-	-	74	74
05. Borbor	-	-	-	-	84	84
06. Nassau	-	-	-	-	91	105
07. Silaen	-	-	-	-	220	240
08. Sigumpar	-	-	-	-	84	84
09. Porsea	-	-	68	68	391	391
10. Pintu Pohan	-	-	-	-	-	-
11. Meranti	-	-	-	-	-	-
12. Siantar	-	-	16	16	118	130
13. Narumonda	-	-	-	-	-	-
14. Parmaksian	-	-	54	54	120	120
15. Lumban Julu	-	-	2	2	98	98
16. Uluan	-	-	5	5	187	187
17. Ajibata	-	-	31	31	48	63
18. Bonatua Lunasi	-	-	-	-	102	102
Jumlah	0	0	261	232	2 353	2 438

Sumber/  
 Source Dinas Pertanian, Perikanan dan Peternakan Kabupaten Toba  
 Samosir/  
 Agriculture, Fishery and Livestock Service of Toba Samosir  
 Regency





### 5.5 Irigasi / Irrigation

Tabel : 5.5.1.  
Table

Panjang Irigasi di Kabupaten Toba Samosir  
*Irrigation Length of Toba Samosir Regency*  
2017 (m)

Kecamatan/ Subdistrict	Jaringan Irigasi/ Irrigation Network		
	Panjang Kebutuhan Jaringan Irigasi / Long Irrigation Network Needs	Panjang Jaringan Irigasi yang Dibangun/ Length of the Irrigation Network	Panjang Jaringan Irigasi yang Belum Dibangun/ Long Irrigation Network Hasn't been Built
(1)	(2)	(3)	(4)
01. Balige	57 757	14 058,4	43 698,6
02. Tampahan	14 106	2 781	11 325,0
03. Laguboti	57 846	7 973,9	49 872,1
04. Habinsaran	41 100	4 060,5	37 039,5
05. Borbor	14 064	1 582,4	12 481,6
06. Nassau	35 600	3 069,8	32 530,2
07. Silaen	58 580	10 236,7	48 343,3
08. Sigumpar	38 970	4 972,9	33 997,1
09. Porsea	79 800	10 140,2	69 659,8
10. Pintu Pohan Meranti	14 350	1 325	3 994,5
11. Siantar Narumonda	13 610	2 628,1	10 981,9
12. Parmaksian	16 350	5 668,3	10 681,7
13. Lumban Julu	87 603	2 468,3	85 134,7
14. Uluan	13 576	3 841	9 735,0
15. Ajibata	16 610	1 530	15 080,0
16. Bonatua Lunasi	41 675	5 527,4	36 147,6
<b>Jumlah/Total</b>	<b>601 597</b>	<b>81 864</b>	<b>510 702,6</b>

Sumber/ Dinas Pertanian dan Peternakan Kabupaten Toba  
Source : Samosir/Agriculture and Livestock Service of Toba Samosir  
Regency



6

# PERINDUSTRIAN

*Manufacturing Industry*

Pelanggan PLN terbanyak ada di Kecamatan Balige dan Tampahan sebanyak **12.585** pelanggan

Jumlah desa yang dialiri air bersih oleh PDAM tahun 2017 sebanyak **51** desa

Jumlah pelanggan PDAM tahun 2017 sebanyak **6.081** pelanggan



Jumlah Perusahaan/Usaha Industri Kecil terbanyak di Kabupaten Toba Samosir adalah Industri Pangan (**108 unit**) serta Sandang dan Kulit (**552 unit**)





**PENJELASAN TEKNIS**

1. Pengumpulan data industri besar dan sedang dilakukan melalui Survei Industri Besar dan Sedang yang dilaksanakan setiap tahun secara lengkap (sensus) sejak tahun 1975. Survei Industri Besar dan Sedang mencakup semua perusahaan industri yang mempunyai tenaga kerja 20 orang atau lebih dengan menggunakan kuesioner II A.

2. Klasifikasi industri yang digunakan dalam survei ini berdasar kepada Klasifikasi Baku Lapangan Usaha Indonesia (KBLI). KBLI adalah klasifikasi lapangan usaha yang berdasar kepada *International Standard*

**TECHNICAL NOTES**

1. *Data collection of large and medium scale manufacturing is conducted through The Large and Medium Manufacturing Establishment Survey that has been done annually for all industries (census) since 1975. Large and Medium Manufacturing Establishment Survey covers all manufactures/industries with 20 workers or more by questionnaire II A.*

2. *The industrial clasification adopted in this survey refers to the Klasifikasi Baku Lapangan Usaha Indonesia (KBLI). KBLI is classification of economic activities based on the International Standard Industrial Classification of*

*Industrial Classification of All Economic Activities (ISIC) revisi 4 yang telah disesuaikan dengan kondisi Indonesia.*

*All Economic Activities (ISIC rev 4) that has been modified according to the local condition in Indonesia.*

**3. Industri manufaktur** adalah suatu kegiatan ekonomi yang melakukan kegiatan mengubah suatu barang dasar secara mekanis, kimia, atau dengan tangan sehingga menjadi barang jadi/setengah jadi, dan atau barang yang kurang nilainya menjadi barang yang lebih tinggi nilainya, dan sifatnya lebih dekat kepada pemakai akhir. Termasuk dalam kegiatan ini adalah jasa industri dan pekerjaan perakitan.

**3. Manufacturing industry** is defined as an economic activity processing basic goods mechanically, chemicals or manually into final or intermediate goods. It is also defined as processing of lower value goods into higher value goods as final or intermediate products. The activities also include services for manufacturing and assembling.

**4. Jasa industri** adalah kegiatan industri yang melayani keperluan pihak lain. Pada kegiatan ini

**4. Services for manufacturing** is defined as a manufacturing activity which serving

bahan baku disediakan oleh pihak lain sedangkan pihak pengolah hanya melakukan pengolahannya dengan mendapat imbalan sebagai balas jasa (upah maklon).

*other manufacturing establishments. In this case, raw materials are supplied by others while the workers are paid as a compensation for processing raw materials.*

**5. Perusahaan atau usaha industri** adalah suatu unit (kesatuan) usaha yang melakukan kegiatan ekonomi, bertujuan menghasilkan barang atau jasa, terletak pada suatu bangunan atau lokasi tertentu, dan mempunyai catatan administrasi tersendiri mengenai produksi dan struktur biaya serta ada seorang atau lebih yang bertanggung jawab atas usaha tersebut.

**5. A manufacturing establishment** is defined as a production unit engaged in economic activity, producing goods or services, located in a building or in a certain location, keeping a business record concerning the production and cost structure, and having a person or more that are responsible to those activities.

**6. Industri manufaktur** dikelompokkan ke dalam 4

**6. Manufacturing industries** are categorized into four

golongan berdasarkan banyaknya pekerja, yaitu: industri besar (100 orang pekerja atau lebih), industri sedang/menengah (20–99 orang pekerja), industri kecil (5–19 orang pekerja), dan industri mikro (1–4 orang pekerja).

*groups, based on the number of employees: large scale manufacturing (100 employees or more), medium scale manufacturing (20–99 employees), small scale manufacturing (5–19 employees), and micro industry (1–4 employees).*

7. Pelanggan adalah individu atau kelompok, baik rumah tangga, perusahaan atau institusi non profit yang membeli air bersih dari perusahaan air bersih.

*7. Customers are individuals or groups, whether household, company or non0profit institutions that buy water supply from water supply establishment.*

8. Air disalurkan adalah volume air bersih dari perusahaan air bersih

*8. Distributed water is the volume of water supply from water supply establishment.*

**ULASAN****DESCRIPTION**

Jumlah usaha industri kecil di Kabupaten Toba Samosir tahun 2017 sebanyak 878 usaha dengan jumlah tenaga kerja yang terserap sebanyak 1.630 orang. Dari jumlah usaha tersebut, industri sandang dan kulit merupakan industri kecil dengan jumlah usaha terbanyak, yaitu : 552 usaha (62,87 persen) dengan tenaga kerja sebanyak 853 orang.

Berdasarkan kecamatan, industri sandang dan kulit terbanyak berada di Kecamatan Uluan dengan 219 usaha dengan 219 tenaga kerja dan Tampahan dengan 107 usaha dengan 107 tenaga kerja.

Industri Pangan menempati urutan kedua terbanyak setelah industri sandang dan kulit dengan 108 usaha dan 259 tenaga kerja. Industri ini paling banyak terdapat di Kecamatan

*Number of small effort manufacturing industry of Toba Samosir Regency in 2017 is 878 establishes with number of workers absorbed is 1,630. Of that number manufacturing of clothing and leather as small manufacturing industry which the greatest number of establish is 552 (62.87 percent) with the workers is 853 people.*

*Based on Subdistrict, the most of clothing and leather manufacturing is in Uluan Subdistrict with 219 establishes and 219 workers. Tampahan with 107 establishes and 107 workers.*

*Food manufacturing in second position is the greatest after Clothing and Leather manufacturing, they are 108 establishes and 259 workers. The most of these industry are*

Balige dengan 25 usaha yang menyerap 50 orang tenaga kerja serta Kecamatan Borbor dengan 11 usaha dan 15 tenaga kerja.

Air yang bersih merupakan kebutuhan yang sangat vital bagi kebutuhan manusia. Kebutuhan akan air bersih terutama untuk keperluan air minum. Sampai tahun 2017 baru lima kecamatan di Kabupaten Toba Samosir yang menikmati air bersih yang dikelola oleh PDAM Tirtanadi Cabang Toba Samosir yang tersebar di 51 desa/kelurahan dengan jumlah pelanggan sebanyak 6.081. Kelima kecamatan tersebut adalah Kecamatan Balige, Laguboti, Porsea, Pintu, Ajibata dan Parmaksian

Di Kecamatan Balige terlayani pada 15 desa/kelurahan dari 35 desa/kelurahan yang ada, dengan jumlah pelanggan sebanyak 3.102 pelanggan. Di

*located in Balige Subdistrict with 25 establishes absorb 50 workers and Borbor; 11 establishes and 15 workers.*

*Cleaning water is a very vital necessity for human being. The necessity about cleaning water especially for drinking water. Till in 2017, there are five regencies at Toba Samosir Regency that processed Tirtanadi Municipal Water Works of Toba Samosir (PDAM Tirtanadi) and spread at 51 villages, with total of customers are 6,081. They are Balige, Laguboti, Porsea, Ajibata and Parmaksian Subdistrict.*

*At Balige Subdistrict is serviced at 15 villages of 35 villages, with total of customers is 3,102. There are 11 villages with 807 consumers at Laguboti;*

Kecamatan Laguboti ada 11 desa/kelurahan dengan pelanggan 807 pelanggan, di Kecamatan Porsea ada 15 desa/kelurahan dengan jumlah pelanggan sebanyak 1.600 pelanggan, di Kecamatan Ajibata ada 3 desa/kelurahan dengan jumlah pelanggan 481 pelanggan dan di Kecamatan Parmaksian ada 7 desa dengan jumlah 91 pelanggan.

*at Porsea there are 15 villages and 1,600 customers, at Ajibata there are 3 villages and 481 customers. and in Parmaksian there are 7 villages and 91 customers.*

Pada tahun 2017 produksi air bersih yang disalurkan sebanyak 1.428.771 m<sup>3</sup>, naik sebesar 5,69 persen dibanding tahun 2016, dengan nilai air bersih yang dihasilkan sebesar Rp. 4.064.052,-

*In 2017, production of cleaning water is 1,428,771, m<sup>3</sup>, increase 5.69 percent than 2016, with point of cleaning water produced Rp.4,064,052,-*

Berdasarkan kategori pelanggan dari 6.081 pelanggan, pelanggan rumah tempat tinggal merupakan pelanggan terbesar yaitu sebanyak 4.891 pelanggan. Pelanggan terbesar berikutnya adalah toko dan industri dan

*Based on classification of 6,081 customers, household customers is the biggest, it is 4,891 customers. The next big customers are shop and industry and government instance. There are 967 and 92 customers each other.*



instansi pemerintah masing-masing sebanyak 967 dan 92 pelanggan.

Listrik merupakan kebutuhan yang tidak dapat dipisahkan dengan kegiatan aktivitas manusia. Dijaman yang semakin maju dengan teknologi yang berkembang pesat, kebutuhan akan listrik menjadi sumber energi utama bagi masyarakat khususnya untuk penerangan.

Jumlah pelanggan listrik yang tercatat pada PT. PLN Ranting Balige, Porsea, dan Parapat tahun 2017 sebanyak 43.515 pelanggan.

Berdasarkan jumlah pelanggan menurut kecamatan, Balige dan Tampahan merupakan kecamatan pelanggan terbanyak dengan jumlah 12.585 pelanggan (28,92 persen). Jika berdasarkan KVA yang tersambung, Ajibata merupakan kecamatan dengan

*Electricity is a necessity that can't be separated with the activity of human being. It is energy sources for people especially for lighting.*

*Total of electricity customers that registered at State Electrical Company of Balige, Porsea, and Parapat 2017 are 43,515.*

*Based on customer number by Subdistrict, Balige and Tampahan is the biggest number of customers with 12,585 (28.92 percent). If based on KVA connected, Ajibata Subdistrict is the biggest KVA connected with 114.000 KVA and Parmaksian is the smallest*

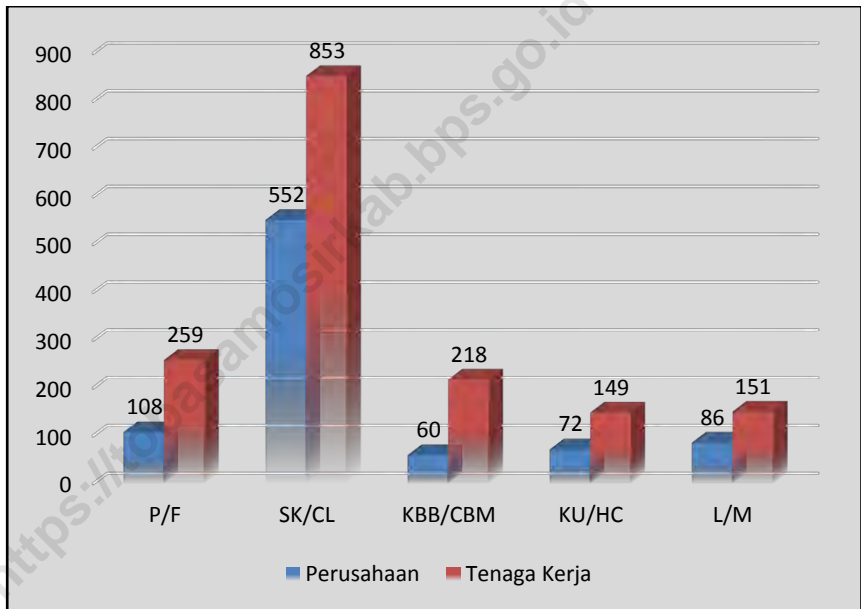
KVA tersambung terbesar dengan besar 114.000 KVA dan Kecamatan Parmaksian sebagai kecamatan dengan KVA terkecil yaitu 454,35 KVA. Sementara kecamatan Balige+Tampahan, Laguboti, Habinsaran + Nassau, Borbor,dan Silaen+ Sigumparhas belum dapat ditampilkan lebih detail.

Jumlah listrik yang diproduksi pada tahun 2017 sebanyak 98.560.999 kWh dan yang terjual sekitar 79.572.305 kWh (sekitar 80,73 persen).

*Subdistrict KVA connected with 454,35 KVA. While Balige+Tampahan, Laguboti, Habinsaran + Nassau, Borbor,dan Silaen+ Sigumparhas not shown detail.*

*Number of Electricity which produced in 2017 is 98,560,999 kWh and sold about 79,572,305 kWh (80.73 percent).*

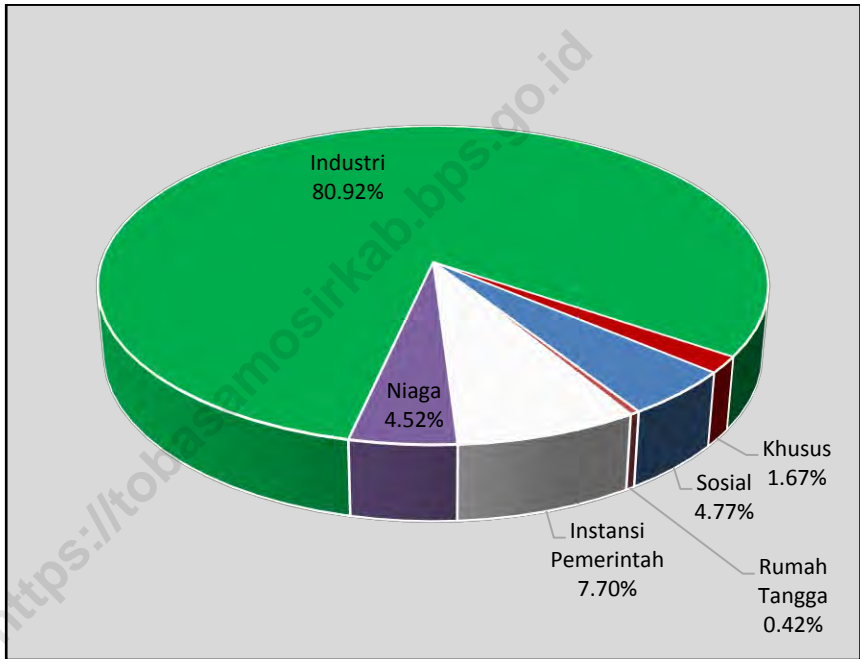
**Gambar : 6.1** Jumlah Perusahaan/Usaha dan Tenaga Kerja Industri Kecil Menurut Kecamatan dan Kelompok Industri  
*Number of Establishments/Establish and Small Industry Manpower According to Subdistrict and Industry Group*  
 2017



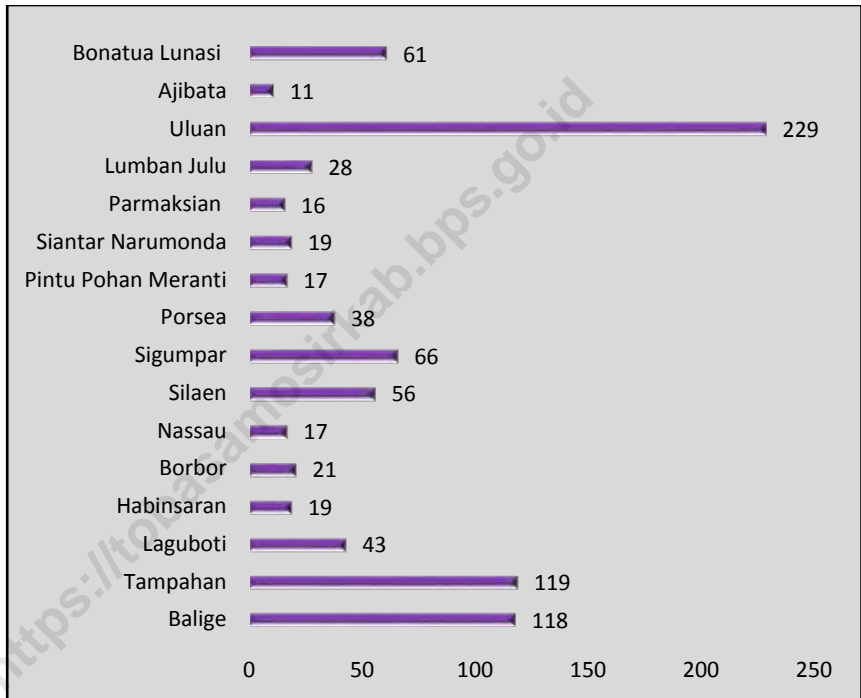
Catatan/Notes :

- P/F : Pangan/*Food*
- SK/CL : Sandang dan Kulit/*Clothing and Leather*
- KBB/CBM : Kimia dan Bahan Bangunan/*Chemistry and Building Mineral*
- KU/HC : Kerajinan Umum/*Handy Craft*
- L/M : Logam/*Metal*

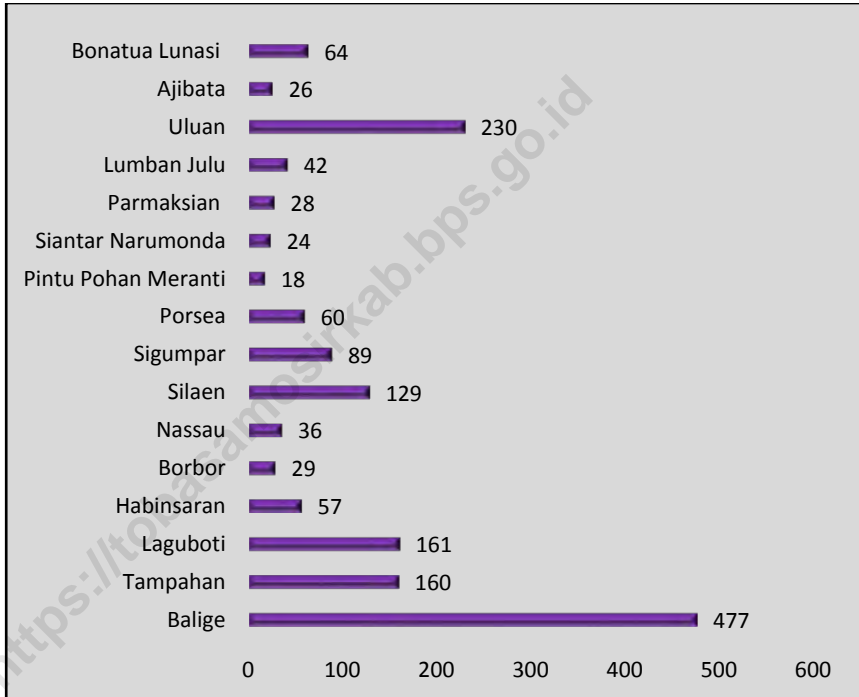
**Gambar : 6.2** Persentase Distribusi Pelanggan Air Bersih (PDAM)  
**Figure** Menurut Kategori Konsumen  
*Distribution of Consumer of Drinking Water by  
Consumer Groups  
2017*



**Gambar : 6.3** Jumlah Industri Kecil Menurut Kecamatan  
**Figure** Number of Small Industry by Subdistrict  
2017



**Gambar : 6.4** Jumlah Tenaga Kerja Industri Kecil Menurut Kecamatan  
**Figure** Number of Employee of Small Industry by Subdistrict  
2017



**6.1 Industri Kecil/ Small Manufacturing Industry**

**Tabel :** 6.1.1. Jumlah Perusahaan/Usaha dan Tenaga Kerja Industri Kecil Menurut Kecamatan dan Kelompok Industri  
*Table* *Number of Establishments/Establish and Man Power of Manufacturing Establishment by Subdistrict and Industrial Classification 2017*

Kecamatan/ Subdistrict	Pangan/ Food		Sandang dan Kulit/Clothing		Kimia dan Bahan Bangunan/		
	Unit/ Unit	Tenaga Kerja/	Unit/ Unit	Tenaga Kerja/	Unit/ Unit	Tenaga Kerja/	
(1)	(2)	(3)	(4)	(5)	(6)	(7)	
01. Balige	25	50	31	211	28	129	
02. Tampahan	5	10	107	107	1	35	
03. Laguboti	6	15	10	55	4	5	
04. Habinsaran	10	38	3	6	2	5	
05. Borbor	11	15	3	6	1	2	
06. Nassau	5	10	5	5	4	18	
07. Silaen	7	25	40	93	2	2	
08. Sigumpar	2	20	40	45	2	2	
09. Porsea	4	10	20	32	3	3	
10. Pintu Pohan Meranti	6	7	2	2	2	2	
11. Siantar Narumonda	5	8	5	5	2	2	
12. Parmaksian	3	14	5	5	2	2	
13. Lumban Julu	8	17	12	12	2	5	
14. Uluan	4	4	219	219	1	2	
15. Ajibata	2	8	2	2	2	2	
16. Bonatua Lunasi	5	8	48	48	2	2	
Jumlah/Total	2017	108	259	552	853	60	218
	2016	108	250	514	860	54	163
	2015	104	240	510	771	50	193

Sumber/ Dinas Perdagangan, Perindustrian dan Koperasi usaha Kecil dan Menengah Kabupaten Toba Samosir/

Source Trade, Industry, and Cooperative Office of Toba Samosir Regency

**Tabel :** 6.1.1 Jumlah Perusahaan/Usaha dan Tenaga Kerja  
**Table** Lanjutan/  
*Continued* Industri Kecil Menurut Kecamatan dan Kelompok Industri  
*Number of Establishments/Establish and Man Power of Manufacturing Establishment by Subdistrict and Industrial Classification*  
 2017

Kecamatan/ Subdistrict	Kerajinan Umum/Hand		Logam/ Metal		Jumlah/Total		
	Unit/ Unit	Tenaga Kerja/ Manpowe	Unit/ Unit	Tenaga Kerja/ Manpowe	Unit/ Unit	Tenaga Kerja/ Manpowe	
(1)	(8)	(9)	(1)	(11)	(12)	(13)	
01. Balige	8	15	26	72	118	477	
02. Tampahan	1	2	5	6	119	160	
03. Laguboti	17	73	6	13	43	161	
04. Habinsaran	1	2	3	6	19	57	
05. Borbor	1	1	5	5	21	29	
06. Nassau	1	1	2	2	17	36	
07. Silaen	2	4	5	5	56	129	
08. Sigumpar	20	20	2	2	66	89	
09. Porsea	7	7	4	8	38	60	
10. Pintu Pohan Meranti	3	3	4	4	17	18	
11. Siantar Narumonda	4	6	3	3	19	24	
12. Parmaksian	1	2	5	5	16	28	
13. Lumban Julu	2	2	4	6	28	42	
14. Uluan	2	2	3	3	229	230	
15. Ajibata	1	8	4	6	11	26	
16. Bonatua Lunasi	1	1	5	5	61	64	
Jumlah/Total	2017	72	149	86	151	878	1 630
	2016	73	149	65	112	814	1 534
	2015	66	142	62	97	792	1 443
Sumber/ Source	Dinas Perdagangan, Perindustrian dan Koperasi usaha Kecil dan Menengah Kabupaten Toba Samosir/ Trade, Industry, and Cooperative Office of Toba Samosir Regency						



## 6.2 Air Bersih/Water

**Tabel :** 6.2.1. Jumlah Desa/Kelurahan yang Dialiri Air Bersih oleh Perusahaan dan Jumlah Pelanggan Menurut Kecamatan  
**Table** Number of Village that Flow Through Waterlading by Company and Total of Customer According to Subdistrict  
 2017

	Kecamatan/ Subdistrict	Desa/Kelurahan/ Village	Jumlah Pelanggan/ Total Customer
	(1)	(2)	(3)
01.	Balige	15	3 102
02.	Tampahan	-	-
03.	Laguboti	11	807
04.	Habinsaran	-	-
05.	Borbor	-	-
06.	Nassau	-	-
07.	Silaen	-	-
08.	Sigumpar	-	-
09.	Porsea	15	1 600
10.	Pintu Pohan Meranti	-	-
11.	Siantar Narumonda	-	-
12.	Parmaksian	7	91
13.	Lumban Julu	-	-
14.	Uluan	-	-
15.	Ajibata	3	481
16.	Bonatua Lunasi	-	-
	<b>Jumlah/Total</b>		
		2017	51
		2016	49
		2015	48
			6 081
			5 913
			5 687

Catatan/Note: PDAM Tirtanadi Cabang Toba Samosir Melayani 5 Kecamatan, yaitu : Balige, Laguboti, Porsea, Ajibata dan Parmaksian/*Tirtanadi Municipal Water Works of Toba Samosir service Balige, Laguboti, Porsea, Ajibata, and Parmaksian Subdistrict.*

Sumber/  
Source : PDAM Tirtanadi Cabang Toba Samosir/  
*Tirtanadi Municipal Water Works of Toba Samosir*

**Tabel :** 6.2.2. Jumlah Pelanggan, Produksi dan Nilai Air bersih (PDAM)  
**Table** Menurut Kategori Pelanggan  
*Number of Customer, Production and Value of Drinking  
 Water by Consumer Category*  
 2017

Kategori Pelanggan/ Customer Category	Pelanggan / Customer	Produksi Air bersih/ Water Lading (M <sup>3</sup> )	Nilai Air Bersih/ The Value of Water Lading (000 Rp)
(1)	(2)	(3)	(4)
1. Rumah Tempat Tinggal/ Household	4 891	947 409	2 644 622
2. Hotel / Obyek Wisata/ Hotel/Tourist Object	5	20 605	20 425
3. Badan Sosial dan Rumah Sakit/ Social Board and Hospital	57	40 929	34 973
4. Tempat Peribadatan/ Place of Religious Duties	15	20 602	11 783
5. Sarana Umum/ Public Infrastructure	54	45 469	26 190
6. Toko dan Industri/ Shop and Industry	967	293 042	1 129 409
7. Instansi Pemerintah/ Government Instance	92	60 715	196 647
8. Susut/Hilang Dalam Penyaluran/ Decrease/Lost in Distribution	-	-	-
9. Lain-Lain/ Other	-	-	-
Jumlah/Total	2017	6 081	1 428 771
	2016	5 913	1 427 958
	2015	5 687	1 441 872

Sumber/  
Source : PDAM Tirtanadi Cabang Toba Samosir/  
 Tirtanadi Municipal Water Works of Toba Samosir

**Tabel :** 6.2.3. Jumlah Pelanggan Air bersih (PDAM) Yang Disalurkan Menurut Kategori Pelanggan  
*Number of Customer and Distributed Clean Water by Type of Customers*  
 2017

Pelanggan/ Customers	Pelanggan Customers	Air Disalurkan Distributed Water (m3)	Nilai Value (Rp)
(1)	(2)	(3)	(4)
1. Sosial/ Social	57	40 929	34 973
2. Rumah Tangga/ Household	5	20 605	20 425
3. Instansi Pemerintah/ Government Institution	92	60 715	196 647
4. Niaga/ Trade	54	45 469	26 190
5. Industri/ Industry	967	293 042	1 129 409
6. Khusus/ Exclusive	20	41 207	33 208
Jumlah/Total	6 081	1 428 771	4 064 052
Sumber/ Source :	PDAM Tirtanadi Cabang Toba Samosir/ Tirtanadi Municipal Water Works of Toba Samosir		

**Tabel :** 6.2.4. Produksi Air bersih (PDAM) Yang Disalurkan Menurut Kategori Pelanggan  
*Table* *Number of Drinking Water Distributed by Customer Category*  
 2015 -2017  
 (M<sup>3</sup>)

Kategori Pelanggan/ <i>Customer Category</i>	2015	2016	2017
(1)	(2)	(3)	(4)
1. Rumah Tempat Tinggal/ <i>Household</i>	977 491	921 237	947 409
2. Hotel / Obyek Wisata/ <i>Hotel/ Tourist Object</i>	8 640	21 600	20 605
3. Badan Sosial dan Rumah Sakit/ <i>Social Board and Hospital</i>	41 383	38 644	40 929
4. Tempat Peribadatan/ <i>Place of Religious Duties</i>	11 206	40 726	20 602
5. Sarana Umum/ <i>Public Infrastucture</i>	46 325	44 422	45 469
6. Toko dan Industri/ <i>Shop and Industry</i>	297 618	289 795	293 042
7. Instansi Pemerintah/ <i>Government Instance</i>	59 209	71 534	60 715
8. Susut/Hilang Dalam Penyaluran/ <i>Decrease/Lost in Distribution</i>	-	-	-
9. Lain-lain/ <i>Other</i>	-	-	-
<b>Jumlah/Total</b>	<b>1 441 872</b>	<b>1 427 958</b>	<b>1 428 771</b>

Sumber/ PDAM Tirtanadi Cabang Toba Samosir/  
 Source : Tirtanadi Municipal Water Works of Toba Samosir

**Tabel : 6.2.5.** Nilai Air Bersih (PDAM) Yang Disalurkan Menurut Kategori Pelanggan  
*Table* *Value of Drinking Water Distributed by Customer Category*  
 2015 - 2017  
 (Ribuan Rupiah/*In Thousand Rupiahs*)

Kategori Pelanggan/ <i>Customer Category</i>	2015	2016	2017
(1)	(2)	(3)	(4)
1. Rumah Tempat Tinggal/ <i>Household</i>	2 885 503	2 524 559	2 644 622
2. Hotel / Obyek Wisata/ <i>Hotel/Tourist Object</i>	12 560	58 420	20 425
3. Badan Sosial dan Rumah Sakit/ <i>Social Board and Hospital</i>	72 410	27 541	34 973
4. Tempat Peribadatan/ <i>Place of Religious Duties</i>	21 911	49 634	11 783
5. Sarana Umum/ <i>Public Infrastructure</i>	28 721	27 541	26 190
6. Toko dan Industri/ <i>Shop and Industry</i>	1 147 897	1 106 670	1 129 409
7. Instansi Pemerintah/ <i>Government Instance</i>	33 483	248 713	196 647
8. Susut/Hilang Dalam Penyaluran/ <i>Decrease/Lost in Distribution</i>	-	-	-
9. Lain-lain/ <i>Other</i>	-	-	-
<b>Jumlah/Total</b>	<b>4 202 485</b>	<b>4 043 678</b>	<b>4 064 052</b>

Sumber/  
*Source :* PDAM Tirtanadi Cabang Toba Samosir/  
*Tirtanadi Municipal Water Works of Toba Samosir*

### 6.3 Listrik/*Electricity*

**Tabel :** 6.3.1. Banyaknya Pelanggan Listrik dan Jumlah KVA Tersambung Pada PT. PLN Ranting Porsea dan Parapat Menurut Kecamatan  
*Number of Customer Electricity and Total of KVA Connected at State Electrical Company of Porsea and Parapat by Subdistrict 2017*

Kecamatan/ <i>Subdistrict</i>	Pelanggan/ <i>Customer</i>	KVA Tersambung/ <i>KVA Connected</i>
(1)	(2)	(3)
01. Balige + Tampahan	12 585	*
02. Laguboti	5 613	*
03. Habinsaran + Nassau	4 486	*
04. Borbor	2 505	*
05. Silaen + Sigumpar	5 730	*
06. Porsea *)	4 260	3 915,42
07. Pintu Pohan Meranti*)	858	1 389,10
08. Siantar Narumonda*)	565	313,41
09. Parmaksian*)	724	454,35
10. Lumban Julu*)	2 324	2 352,57
11. Uluan*)	2 150	1 529,57
11. Ajibata	116	114 000,00
12. Bonatua Lunasi*)	1 599	1 156,95
<b>Jumlah/Total</b>	<b>43 515</b>	

*Catatan/Notes :* Wilayah Pelayanan PLN Ranting Balige Meliputi Delapan Kecamatan Yaitu : Balige, Tampahan, Laguboti, Habinsaran, Borbor, Nassau, Silaen dan Sigumpar/Service Area of State Electrical Company of Balige include 8 Sub Regencies : Balige, Tampahan, Laguboti, Habinsaran, Borbor, Nassau, Silaen and Sigumpar

\*) Wilayah Pelayanan PLN Ranting Porsea Meliputi Lima Kecamatan Yaitu : Porsea, Pintu Pohan Meranti, Siantar Narumonda, Lumban Julu, Uluan, Parnaksian, dan Bonatua Lunasi /Service Area of State Electrical Company of Balige include 5 Sub Regencies : Porsea, Pintu Pohan meranti, Siantar Narumonda, Lumban Julu Uluan, Parnaksian, and Bonatua Lunasi.

Wilayah Pelayanan PLN Ranting Parapat Meliputi Kecamatan Ajibata/Service Area of State Electrical Company of Parapat include Ajibata Subdistrict

Jumlah pelanggan Balige sudah mencakup Balige, Tampahan, Laguboti, Habinsaran, Nassau, Borbor, Silaen, Sigumpar

*Sumber/* PT. PLN (Persero) Ranting Balige, Porsea dan Parapat/  
*Source :* State Electrical Company of Balige, Porsea and Parapat

**Tabel :** 6.3.2. Banyaknya Tenaga Listrik Yang Diproduksi, Dipakai Sendiri, Susut dan Dijual Pada PT. PLN Ranting Balige, Porsea dan Parapat  
*Number of Electricity which Produced, Own Consumption, Lost by Distribution and Sold Electricity at The State Electrical Company of Porsea, and Parapat 2005-2017 (Kwh)*

Tahun/ Year	Diproduksi/ Produced	Dipakai Sendiri/ Own	Susut/ Lost by Distribution	Dijual/ Sold
(1)	(2)	(4)	(5)	(6)
2005	26 971 921	0	1 358 510	25 613 411
2006	20 238 186	0	1 502 592	18 735 594
2007	29 487 325	0	1 604 431	27 882 894
2008	10 474 313	2 100	629 831	9 842 382
2009	14 158 696	2 352	446 104	13 710 240
2010	51 714 034	23 854	2 591 207	49 098 973
2011	54 368 537	4 972	1 467 333	52 896 232
2012	60 170 699	5 193	1 654 593	46 680 906
2013	51 087 907	76 440	2 197 233	48 704 574
2014 <sup>1)</sup>	34 768 015	7 375	360 868	29 861 760
2015	64 738 689	22 649	3 789 761	60 937 417
2016	73 934 198	160 357	4 286 568	68 473 478
2017	98 560 999	265 524	2 826 558	79 572 305

Catatan/  
Notes

<sup>1)</sup> Meliputi data dari PT. PLN (Persero) Ranting Porsea, dan Ranting Parapat/  
<sup>1)</sup> Including Data of State Electrical Company of Porsea, and Parapat

Sumber/  
Source :

PT. PLN (Persero) Balige, Porsea, dan Parapat/  
 State Electrical Company of Balige, Porsea and Parapat

**Tabel : 6.3.3. Banyaknya Pelanggan, Jumlah KVA Tersambung, Jumlah KWH Terjual dan Nilai Penjualan Tenaga Listrik Yang Berasal PT. PLN Ranting Porsea, dan Parapat Menurut Jenis Jenis Pelanggan dan Tarif**  
*Number of Customer, Total KVA Connected, KWH Sold Which From State Electrical Company of Porsea, and Parapat by Kind of Customer by Tariff*  
 2017

Jenis Pelanggan Menurut Tarif/ Kind of Customer by Tariff		Pelanggan/ Customer	VA Tersambung/ VA Connected
(1)		(2)	(3)
S – 1	220 VA	-	-
S – 2	450 s/d 2 200 VA	1 519	1 556 700
S – 2	diatas 2 200 VA s/d 200 KVA	119	1 431 300
S – 3	diatas 200 KVA	-	-
R – 1	450 VA s/d 2 200 VA	42 673	30 706 900
R – 2	2 201 VA s/d 6 600 VA	150	588 600
R – 3	diatas 6 600 VA	25	426 600
B – 1	450 VA s/d 5 500 VA	1 273	1 979 200
B – 2	diatas 5 500 VA s/d 200 KVA	210	3 318 100
B – 3	diatas 200 KVA	2	690 000
I – 1	450 s/d 2 200 VA	1	2 200
I – 1	diatas 2 200 VA s/d 14 KVA - kecil	15	140 200
I – 2	diatas 2 200 VA s/d 14 KVA - sedang	4	109000
I – 3	diatas 14 KVA s/d 200 KVA	21	766 000
I – 4	30 000 KVA ke atas	-	-
P – 1	diatas 450 VA s/d 5 500 VA - kecil	306	509 435
P – 1	diatas 6000 VA s/d 200 KVA - sedang	33	483 760
P – 2	diatas 14 KVA s/d 200 KVA - besar	-	-
P – 3	diatas 14 KVA s/d 200 KVA - besar	83	864 305
C	diatas 200 KVA	-	-
T	diatas 200 KVA	-	-
L.	diatas 200 KVA	-	-
<b>Jumlah/Total</b>			

Sumber/ PT. PLN (Persero) Ranting Balige, Porsea, dan Parapat/  
 Source : State Electrical Company of Balige, Porsea and Parapat

TR : Tegangan Rendah

Keterangan/Note: TM : Tegangan Menengah





7

# PERDAGANGAN

Trade

Sebanyak **256** SIUP\*  
yang diterbitkan tahun 2017



\*Surat Izin Usaha Perdagangan



Dari 16 kecamatan, terdapat 13 kecamatan yang memiliki hari pekannya sendiri



**PETUNJUK TEKNIS****TECHNICAL NOTES**

1. Sistem pencatatan Statistik Ekspor dan Impor adalah “General Trade” dengan wilayah pencatatan meliputi seluruh wilayah kepabeanaan Indonesia.
  2. Pengesahan dokumen kepabeanaan ekspor dan impor dilakukan oleh Bea dan Cukai berdasarkan Persetujuan Muat/Bongkar Barang.
  3. Data ekspor berasal dari dokumen kepabeanaan BC 3.0 atau yang disebut dokumen Pemberitahuan Ekspor Barang (PEB) yang diisi oleh eksportir.
  4. Data impor berasal dari dokumen kepabeanaan BC 2.0 atau yang disebut dokumen Pemberitahuan Impor Barang (PIB), Pemberitahuan Impor Barang Khusus (PIBK), Pemberitahuan Pabean Free
1. *The recording of export and import statistics is based on General Trade System covering all Indonesian customs areas.*
  2. *The legalization of customs export and import documents is conducted by the Customs and Excise Office.*
  3. *The export data are compiled based on customs export documents BC 3.0 or known as Export Declarations (PEB), filled by exporters.*
  4. *The import data are compiled based on customs import documents BC 2.0 or known as Import Declarations Form (PIB), Import Declarations Form for Special Commodity (PIBK), Customs Declaration*

Trade Zone (PPFTZ) dan dokumen kepabeanan BC 2.3 yang mencatat impor barang dari Luar Negeri ke Kawasan Berikat.

*Form for Free Trade Zone (PPFTZ), and customs import documents BC 2.3 which records import goods from foreign country to Bounded Zones Area.*

5. Barang-barang yang dikirim ke luar negeri untuk diolah dicatat sebagai ekspor, sedangkan hasil olahan yang dikembalikan ke Indonesia dicatat sebagai impor.

*5. Goods send abroad for processing purposes are recorded as export while its product sent to Indonesia are recorded as import.*

6. Barang-barang luar negeri yang diolah di dalam negeri dicatat sebagai barang impor meskipun barang olahan tersebut akan kembali ke luar negeri.

*6. Foreign goods processed in Indonesia are still recorded as imports although the products will be sent to abroad.*

7. Barang-barang yang tidak dicakup dalam pencatatan:

*7. The following goods are not included in the statistics:*

a. Pakaian dan barang-barang perhiasan penumpang.

*a. Clothings and passengers' jewelry.*

b. Barang-barang bawaan penumpang dari/ke luar negeri untuk dipakai

*b. Luggage of passengers for own use, except*

sendiri, kecuali lemari es, pesawat televisi, dan sebagainya.

- c. Barang-barang untuk keperluan perwakilan kedutaan suatu negara.
- d. Barang-barang ekspedisi dan ekshibisi atau pameran.
- e. Barang-barang untuk militer yang diimpor langsung oleh angkatan bersenjata
- f. Pembungkus/peti kemas untuk diisi kembali.
- g. Uang dan surat-surat berharga.
- h. Barang-barang contoh

**8.** Sistem pengolahan dokumen impor/ekspor Indonesia adalah sistem "Carry Over" yaitu dokumen ditunggu selama satu bulan, setelah bulan berjalan, sedangkan dokumen-dokumen yang terlambat akan diolah pada bulan berikutnya. Dengan

*refrigerators, television sets, etc.*

- c. *Goods imported/exported for the use of foreign representative countries/embassies.*
- d. *Goods for expeditions, and shows or exhibitions.*
- e. *Military goods directly imported by the Armed Forces.*
- f. *Packings/containers to be refilled.*
- g. *Bank notes and securities*
- h. *Sample goods*

**8.** *The carry over system is used in processing Indonesian export and import documents. Documents are processed one month after the current month, while those received later will be processed for the succeeding month. This means previous documents*

demikian dokumen  
bulan0bulan sebelumnya  
yang terlambat diterima dan  
masuk pada bulan berjalan,  
diperlakukan sebagai  
dokumen bulan pengolahan.

*received in the current month  
will be treated as processed  
documents.*

**9. Pelabuhan Muat** adalah  
pelabuhan darimana barang  
diangkut ke luar negeri atau  
diekspor

**9. *Port of loading*** is port where  
the goods are transported out  
of the country or exported.

**10. Negara tujuan** adalah negara  
tujuan akhir yang diketahui  
untuk barang ekspor yang  
dikirim ke luar negeri

**10. *Country of destination*** is  
country that is known to  
export goods sent abroad.

**11. Jenis komoditi** adalah barang  
ekspor yang dicatat sesuai  
kode Harmonized System (HS)

**11. *Type commodity*** is exported  
goods recorded based on  
Harmonized System (HS)  
code.

ULASAN	DESCRIPTION
<p>Perdagangan adalah kegiatan yang melakukan penjualan kembali (tanpa perubahan teknis) barang-barang baru maupun bekas meliputi perdagangan besar dan eceran.</p>	<p><i>Trade is an activity to do reselling (without technical change) new or ex good, include grocery and retail trade.</i></p>
<p>Jumlah Surat Ijin Usaha Perdagangan (SIUP) untuk mendirikan perusahaan/usaha dan meneruskan ijin usaha/perpanjangan yang diterbitkan oleh Badan Pelayanan Perijinan Terpadu dan Penanaman Modal tahun 2017 berjumlah 256 SIUP terdiri dari 238 SIUP untuk usaha kecil dan 18 SIUP untuk usaha menengah/ besar.</p>	<p><i>Number of Trade Business License Letter (TBLL) to build company/business and to continue business license/length which is published by Integrated Licensing Service Agency and Investment in 2017 is 256 TBLL, consist of 238 small business and 18 medium/large business.</i></p>
<p>Tahun 2017 jumlah perusahaan/usaha berbadan hukum yang melakukan Tanda Daftar Perusahaan (TDP) berjumlah 256 perusahaan/usaha. Dari 309 perusahaan/usaha yang</p>	<p><i>In 2017, number of company/business with business law board that makes Company List Mark (CLM) is 256. 46 of 309 company/business that makes CLM are PT (Limited Corp) in business law board, 90 CV, 5</i></p>



melakukan TDP, 46 diantaranya berbadan hukum PT, 90 CV, 5 Koperasi, 97 usaha perorangan dan 2 badan usaha lainnya.

Jika dilihat berdasarkan kecamatan, Kecamatan Balige merupakan kecamatan yang paling banyak memiliki usaha berbadan hukum yaitu sebanyak 90 badan hukum dan Kecamatan Tampahan dan Kecamatan Nassau merupakan kecamatan paling sedikit terdapat usaha berbadan hukum sebanyak 2 usaha.

Pasar merupakan tempat pertemuan antara penjual dan pembeli dalam melakukan transaksi jual beli barang maupun jasa. Pasar berfungsi sebagai tempat bagi masyarakat dalam memasarkan hasil-hasil pertanian, perkebunan dan lain-lain.

Jumlah pedagang yang terdapat di Kabupaten Toba Samosir tahun 2017 sebanyak 3.495 pedagang yang terdiri dari

*Cooperative ,97 individual business and 2 others business.*

*If seen by subdistrict, Balige Subdistrict is subdistrict that many business about 134 business low board, Tampahan Subdistrict and Nassau Subdistrict that little business law board about 2 business.*

*Market is a meeting place between seller and buyer to sell-buy for goods and services. Market has a function as a place to market agriculture, plantation's product for people.*

*Number of merchants in Toba Samosir Regency in 2017 about 3,495 merchants consist of little merchants as 3.094, middle*

pedagang kecil sebanyak 3.094 ,pedagang menengah sebanyak 358 dan pedagang besar sebanyak 6 pedagang.

Jumlah pekan/pasar yang ada di Kabupaten tersebar hampir di semua kecamatan kecuali Kecamatan Tampahan dan Kecamatan Siantar Narumonda dan masing-masing pekan memiliki hari yang berbeda. Jumlah pasar yang terdapat di kabupaten toba samosir sebanyak 14 pasar dan 634 kios yang ditempati oleh pedagang untuk berjualan.

Beras merupakan makanan pokok bagi masyarakat yang dijadikan sebagai sumber karbohidrat utama bagi tubuh. Kebutuhan akan beras dari tahun ke tahun terus meningkat sejalan dengan penambahan penduduk.

Jumlah beras yang tersedia pada Sub Dolog Gudang Balige tahun 2017 sebesar 8.483.437,2 kg. Dari jumlah tersebut telah

*merchants as much as 358 merchants and big merchants as much as 6 merchants.*

*Number of market in Toba Samosir Regency spread almost of Subdistrict except Tampahan Subdistrict and Siantar Narumonda Subdistrict and each other had different day market. Number of trading facilities by type in Toba Samosir Regency as much as 14 markets and 634 kios.*

*Rice is a prime food for people as carbohydrate resources for body. This necessity of rice year by year is increasing altogether with population growth.*

*Total of rice stock at Sub Logistics Warehouse of Balige in 2017 are 8,483,437.2 kg. There are 7,961,792 kg distribution of*

disalurkan oleh Sub Dolog Gudang Balige sebanyak 7.961.792 kg.

Stok beras paling banyak berada di bulan Maret yaitu 889.943 kg. Hal ini disebabkan karena penyaluran beras yang sedikit di Bulan Februari sebanyak 270 kg dengan besar penerimaan di Bulan Februari sebanyak 889.943 kg.

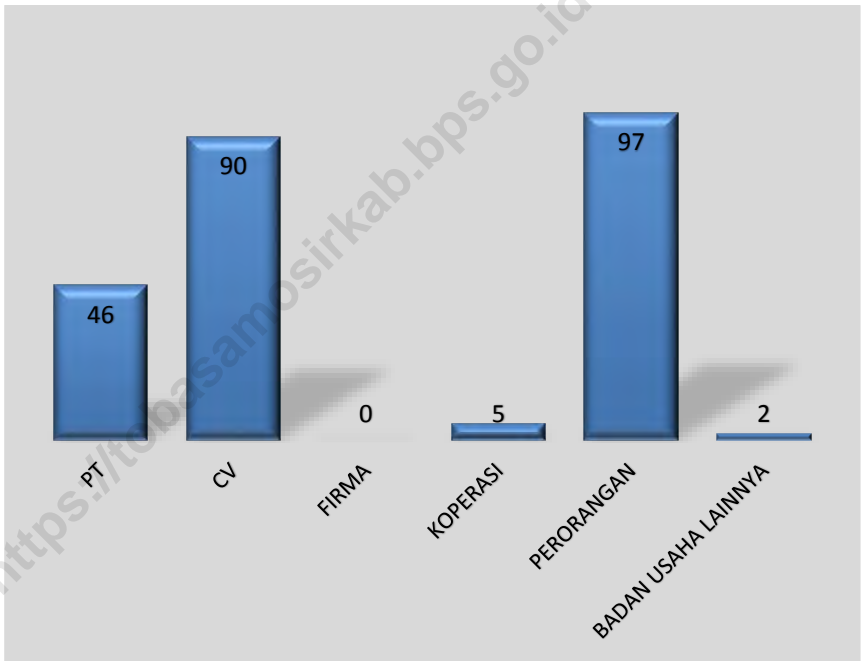
Penyaluran beras dan penjualan beras paling banyak oleh Sub Dolok Bulog GBB Lumban Pea tahun 2016 kepada catu pegawai sebanyak 2.340 ton dan kepada rutan sebanyak departemen social sebanyak 1.537,20 ton.

*the total by Sub Logistics Warehouse of Balige.*

*Many stock rice in March about 889,943 kg. It is happened because a little rice distribution in February about 270 kg and rice acceptance about 889,943 kg.*

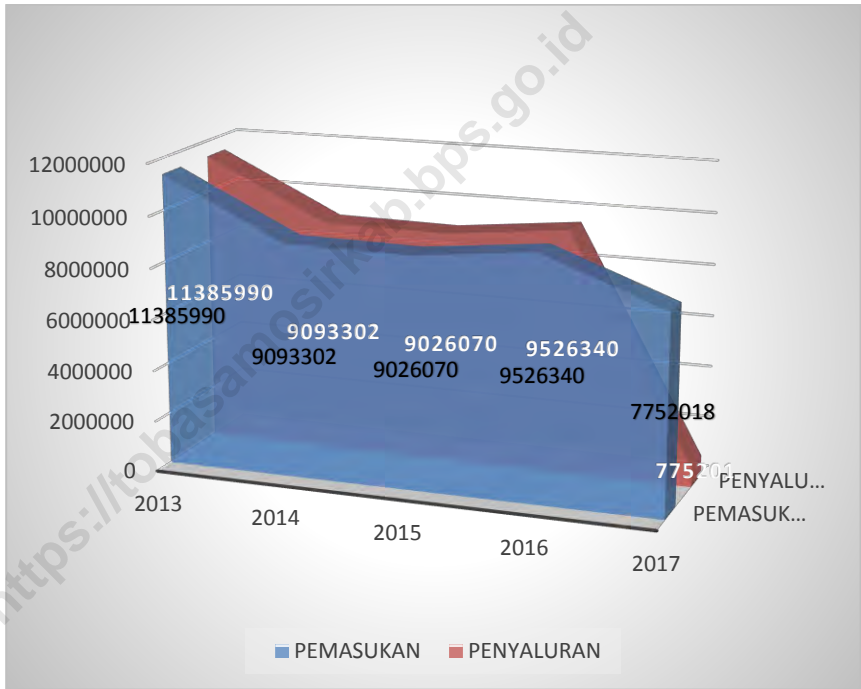
*Distribution and sale of rice by Sub Logistics Warehouse of GBB Lumban Pea in 2016 for market operation of Rutan about 2,340 ton and Sosial Department about 1,537.20 ton.*

**Gambar : 7.1** Jumlah Perusahaan/Usaha yang Melakukan Tanda  
Daftar Perusahaan (TDP) Menurut Badan Hukum  
Usaha/  
*Number Business/Effort That Makes Company List  
Marks by Business Law Board  
2017*



**Gambar : 7.2**  
**Figure**

**Pemasukan dan Penyaluran Beras Oleh  
Sub Dolog Gudang Balige/  
Acceptance and Distribution of Rice by  
Sub Logistics Warehouse of Balige  
2013-2017 (Ton)**



## 7.1 Perdagangan/ Trade

**Tabel/** 7.1.1. Jumlah Surat Izin Usaha Perdagangan (SIUP) yang  
**Table** Diterbitkan Menurut Tujuan Permohonan SIUP dan  
 Golongan Usaha  
*Number of Trade Business License Letter That Published  
 by Propose Purpose and Classify Business 2017*

Tujuan Permohonan SIUP/ <i>Propose Aim of Trade Business License letter</i>	Usaha Kecil/ <i>Small Business</i>	Usaha Menengah/ Besar <i>Rather Big/Big Business</i>	Jumlah/ <i>Total</i>
(1)	(2)	(3)	(4)
1. Mendirikan Perusahaan / Usaha <i>Baru/To Build Company/ New Business</i>	179	15	194
2. Memperluas Perusahaan / Usaha <i>To Widen Company / Business</i>	-	-	0
3. Memperkecil Perusahaan Usaha/ <i>To Make Small Company Business</i>	-	-	0
4. Mengalihkan Pemilikan / Usaha <i>To Move Owner / Business</i>	-	-	0
5. Memindahkan Perusahaan <i>To Move Company</i>	-	-	0
6. Meneruskan Izin Usaha / Perpanjangan <i>To Continue</i>	59	3	62
7. Mengganti yang Hilang <i>To Change that Lost</i>	-	-	0
8. Mengganti yang Rusak <i>To Change that has Broken</i>	-	-	0
9. Merubah Nama Perusahaan <i>To Change Business Name</i>	-	-	0
<b>Jumlah/Total</b>	<b>238</b>	<b>18</b>	<b>256</b>

Sumber/ Dinas Penanaman Modal dan Pelayanan Perizinan  
 Source : Terpadu Satu Pintu/  
*Integrated Licensing Service Agency and Investment*

**Tabel :** 7.1.2. Jumlah Surat Izin Usaha Perdagangan (SIUP) yang Diterbitkan Menurut Kecamatan dan Golongan Usaha  
**Table** *Number of Trade Business License Letter that Published by Subdistrict and Classify Business 2017*

Kecamatan/ Subdistrict	Usaha Kecil/ Small Business	Usaha Menengah / Besar Rather Big / Big Business	Jumlah/ Total
(1)	(2)	(3)	(4)
01. Balige	102	8	110
02. Tampahan	2	-	2
03. Laguboti	29	2	31
04. Habinsaran	11	-	11
05. Borbor	7	-	7
06. Nassau	2	-	2
07. Silaen	10	1	11
08. Sigumpar	7	1	8
09. Porsea	16	2	18
10. Pintu Pohan Meranti	4	1	5
11. Siantar Narumonda	7	-	7
12. Parmaksian	23	-	23
13. Lumban Julu	6	1	7
14. Uluan	5	-	5
15. Ajibata	4	2	6
16. Bonatua Lunasi	3	-	3
<b>Jumlah/Total</b>	<b>238</b>	<b>18</b>	<b>256</b>
Sumber/ Source :	Dinas Penanaman Modal dan Pelayanan Perizinan Terpadu Satu Pintu/ Integrated Licensing Service Agency and Investment		

**Tabel :** 7.1.3. Jumlah Tanda Daftar Perusahaan (TDP) Menurut Badan Hukum Usaha  
*Table* *Number of Company List Marks by Business Law Board*  
 2017

Badan Hukum/ <i>Business Law Board</i>	2017
(1)	(2)
1. Perusahaan Terbatas (PT)	46
2. CV	90
3. Firma (Fa)	-
4. Koperasi	5
5. Perorangan	97
6. Badan Usaha Lainnya	2
<b>Jumlah/Total</b>	<b>240</b>

Sumber/  
*Source* : Dinas Penanaman Modal dan Pelayanan Perizinan Terpadu Satu Pintu/  
*Integrated Licensing Service Agency and Investment*



**Tabel :** 7.1.4. Jumlah Perusahaan/Usaha yang Melakukan Tanda Daftar  
**Table** Perusahaan (TDP) Menurut Kecamatan dan Badan Hukum  
 Usaha  
*Number Business/Effort That Makes Company List Marks  
 by Subdistrict and Business Law Board  
 2017*

Kecamatan Subdistrict	Badan Hukum/ <i>Business Law Board</i>						Jumlah
	PT	CV	FA	Koperasi	Per orang an	Badan Usaha Lainnya	
(1)	(2)	(3)	(4)	(5)	(6)	(7)	(8)
01. Balige	11	43	-	1	34	1	90
02. Tampahan	-	-	-	1	1	-	2
03. Laguboti	4	13	-	-	16	-	33
04. Habinsaran	-	6	-	1	4	-	11
05. Borbor	-	3	-	-	4	-	7
06. Nassau	-	1	-	-	1	-	2
07. Silaen	-	6	-	-	4	-	10
08. Sigumpar	4	2	-	-	2	-	8
09. Porsea	5	6	-	-	10	-	21
10. Pintu Pohan Meranti	2	2	-	-	2	-	6
11. Siantar Narumonda	-	1	-	1	5	-	7
12. Parmaksian	16	4	-	1	1	-	22
13. Lumban Julu	2	2	-	-	3	-	7
14. Uluan	-	1	-	-	3	-	4
15. Ajibata	2	-	-	-	3	1	6
16. Bonatua Lunasi	-	-	-	-	4	-	4
<b>Jumlah/Total</b>	<b>46</b>	<b>90</b>	<b>0</b>	<b>5</b>	<b>97</b>	<b>2</b>	<b>240</b>

Sumber/ Dinas Penanaman Modal dan Pelayanan Perizinan Terpadu  
 Satu Pintu/

Source : *Integrated Licensing Service Agency and Investment*

**Tabel :** 7.1.5. Jumlah Perusahaan Menurut Bentuk Badan Hukum  
**Table** *Number of Establishments by Type of Business Entity*  
 2014-2017

Badan Hukum/ <i>Business Law Board</i>	2014	2015	2016	2017
(1)	(2)	(3)	(4)	(5)
1. Perusahaan Terbatas (PT)	31	24	51	46
2. CV	103	148	145	90
3. Koperasi	4	3	4	5
4. Perorangan	110	135	110	97
5. Lainnya	1	-	3	2
<b>Jumlah/Total</b>	<b>249</b>	<b>310</b>	<b>313</b>	<b>240</b>

**Sumber/** Dinas Penanaman Modal dan Pelayanan Perizinan  
**Source :** Terpadu Satu Pintu/  
*Integrated Licensing Service Agency and Investment*

## 7.2 Pasar/Market

**Tabel** : 7.2.1. Jumlah Pedagang Menurut Kecamatan  
*Table* Number of Merchants by Subdistrict  
2017

	Kecamatan/ Subdistrict	Pedagang Besar/ Big Merchant	Pedagang Menengah/Middle Merchant	Pedagang Kecil/Small Merchant
	(1)	(2)	(3)	(4)
01.	Balige	3	290	645
02.	Tampahan	-	2	17
03.	Laguboti	-	27	460
04.	Habinsaran	-	4	200
05.	Borbor	-	-	175
06.	Nassau	-	-	75
07.	Silaen	-	4	100
08.	Sigumpar	-	2	52
09.	Porsea	3	55	900
10.	Pintu Pohan Meranti	-	-	67
11.	Siantar Narumonda	-	-	40
12.	Parmaksian	-	-	45
13.	Lumban Julu	-	-	117
14.	Uluan	-	-	31
15.	Ajibata	-	11	142
16.	Bonatua Lunasi	-	-	28
	<i>Jumlah/Total</i>	6	395	3 094

Sumber/ *Source* : Dinas Perdagangan, Perindustrian dan Koperasi Usaha Kecil dan Menengah Kabupaten Toba Samosir/  
Industry, Trade, and Cooperative Office of Toba Samosir Regency

**Tabel 7.2.2** Nama Pekan/Pasar, Lokasi dan Hari Pekan Menurut Kecamatan di Kabupaten Toba Samosir  
*Name of Market, Location and Market's Daily by Subdistrict at Toba Samosir Regency 2017*

	Nama Pekan/Pasar <i>Name of Market</i>	Lokasi/Location	Pekan/ <i>Market's Daily</i>
	(1)	(2)	(3)
01.	Balige	Jl. SM Raja Balige	Jumat
02.	Tampahan	-	-
03.	Laguboti	Jl. SM Raja Laguboti	Senin
04.	Habinsaran	Parsoburan	Selas
05.	Borbor	Borbor	Sabtu
06.	Nassau	Nassau	Jumat
07.	Silaen	Silaen	Kamis
08.	Sigumpar	-	-
09.	Porsea	Jl. SM Raja Porsea	Rabu
10.	Pintu Pohan Meranti	Pintu Pohan Meranti	Kamis
11.	Siantar Narumonda	-	-
12.	Parmaksian	Pangombusan	Sabtu
13.	Lumban Julu	Lumban Julu	Jumat
14.	Uluan	Uluan	Sabtu
15.	Ajibata	Ajibata	Sabtu
16.	Bonatua	Bonatua Lunasi	Sabtu

Sumber/  
*Source* : Dinas Perdagangan, Perindustrian dan Koperasi Usaha Kecil dan Menengah Kabupaten Toba Samosir/  
*Industry, Trade, and Cooperative Office of Toba Samosir Regency*

**Tabel :** 7.2.3. Jumlah Sarana Perdagangan Menurut Jenis Bangunan Usaha  
**Table** *Number of Trading Facilities by Type of Business Building*  
 2011-2017

Jenis Bangunan Usaha/ Type of Business Building		2011	2012	2013	2014	2015	2016	2017
(1)		(2)	(2)	(3)	(4)	(5)	(6)	(7)
01.	Pasar/Market	13	13	13	13	13	13	14
02.	Toko/Store	565	565	565	578	578	578	589
03.	Kios/Stall	354	354	354	590	590	590	634
04.	Warung/Small Stall	495	495	495	594	594	594	668
Jumlah/Total		1 427	1 427	1 427	1 775	1 775	1 775	1 905
Sumber/ Source :	Dinas Perdagangan, Perindustrian dan Koperasi Usaha Kecil dan Menengah Kabupaten Toba Samosir/ Industry, Trade, and Cooperative Office of Toba Samosir Regency							

### 7.3 Penerimaan dan Penyaluran Beras/ *Acceptance and Distribution of Rice*

**Tabel :** 7..3.1. Penerimaan dan Penyaluran Beras Oleh Sub Dolog Gudang Balige  
**Table** *Acceptance and Distribution of Rice by Sub Logistics Warehouse of Balige*  
 2003 – 2017 (Kg)

Tahun/ Year	Stok Awal/ Initial Stock	Pemasukan/ Acceptance	Jumlah Tersedia/ Supply	Penyaluran/ Distribution	Stok Akhir/ Ending Stock
(1)	(2)	(3)	(4)	(5)	(6)
2003	511 161,72	2 495 158,28	3 006 320,00	2 355 460,00	650 860,00
2004	650 860,00	2 746 120,00	3 396 980,00	2 765 560,00	631 420,00
2005	631 420,00	3 996 100,00	4 627 520,00	3 890 000,00	737 520,00
2006	737 520,00	5 244 920,00	5 982 440,00	5 081 960,00	900 480,00
2007	900 480,00	4 745 180,00	5 645 660,00	4 473 100,00	1 172 560,00
2008	1 172 560,00	8 987 343,00	10 159 903,00	9 685 603,00	474 300,00
2009	474 300,00	12 474 299,00	12 948 599,00	11 691 120,00	1 257 479,00
2010	1 257 479,00	9 476 701,00	10 734 180,00	10 732 930,00	1 250,00
2011	1 250,00	13 179 000,00	13 180 250,00	12 628 904,00	551 346,00
2012	551 346,00	10 034 010,00	10 585 356,00	10 584 840,00	516,00
2013	516,00	11 385 990,00	11 386 506,00	10 643 390,00	743 116,00
2014	743 116,00	9 093 302,00	9 836 418,00	8 836 542,00	999 876,00
2015	999 876,00	9 026 070,00	10 025 946,00	10 000 181,00	25 765,00
2016	25 765,00	9 526 340,00	9 552 105,00	8 661 622,00	890 483,00
2017	890 483,00	7 752 018,00	8 483 437,20	7 961 792,20	680 780,80
Sumber/ Source :	Bulog GBB Lumban Pea Sub Divisi Regional Pematang Siantar/ GBB Lumban Pea Sub Logistics Warehouse of Pematang Siantar				

**Table 7.3.2. Penerimaan dan Penyaluran Beras di Gudang Bulog Balige Menurut Bulan**  
*Acceptance and Distribution of Rice by Sub Logistics Warehouse of Balige by Month*  
 2017  
 (Kg)

Bulan/Month	Stock Awal/ Initial Stock	Penerimaan/ Acceptance	Penyaluran/ Distribution	Stock Akhir/ Ending Stock
(1)	(2)	(3)	(4)	(5)
Januari/January	890 483,00	-	270,00	890 213,00
Pebruari/February	890,213,00	-	270,00	889,943
Maret/March	889 943,00	-	270,00	889 673,00
April/April	889 673,00	-	375 135,00	514 538,00
Mei/May	514 538,00	232 000,00	388 560,00	357 978,00
Juni/June	357 978,00	838 000,00	839 445,00	356 533,00
Juli/July	356 533,00	977 005,00	488 640,00	844 898,00
Agustus/August	844 898,00	1 057 028,00	1 401 930,00	499 988,00
September/September	499 988,00	850 125,00	1 121 670,00	228 443,00
Oktober/October	228 443,00	1 157 955,00	855 699,80	530 698,20
Nopember/November	530 698,20	2 017 701,00	1 816 980,00	731 419,20
Desember/December	731 419,20	622 204,00	672 922,40	680 780,80

Sumber/  
 Source : Bulog GBB Lumban Pea Sub Divisi Regional Pematang Siantar/  
 GBB Lumban Pea Sub Logistics Warehouse of Pematang Siantar

**Tabel :** 7.3.3. Penyaluran dan Penjualan Beras Oleh Sub Dolog Gudang Balige Menurut Golongan Konsumen  
*Table Distribution and Sale of Rice by Sub Logistics Warehouse of Balige by Consumer Classification 2015 - 2017 (Ton)*

Golongan Konsumen/ <i>Consumer Classification</i>	Tahun/Year		
	2015	2016	2017
(1)	(2)	(3)	(4)
1. Pegawai Negeri/ <i>Civil Servant</i>	-	-	-
2. Pegawai Otonom/ <i>Autonomy Government Employee</i>	-	-	-
3. Polri/ <i>Police</i>	-	-	-
4. Rutan/LP <i>Central Jail</i>	-	-	-
5. Catu Pegawai/ <i>Rice Ration of Civil Servant</i>	3090	3 240	2 340,0
6. Dep. Sosial/ <i>Social Departemen</i>	-	-	1 537,2
7. Zakat/ <i>Tithe</i>	-	-	-
8. Transmigrasi/ <i>Transmigration</i>	-	-	-
9. Op. /Prasejahtera <i>Market Operation</i>	-	500	1 000,0
10. Badan Ketahanan Pangan	8 966	8 702	-
11. Tim Perbaikan Kualitas	-	-	-
12. Susut Timbun/ <i>Loss</i>	-	-	-
<b>Jumlah/Total</b>	<b>12 056</b>	<b>12 442</b>	<b>4 877,20</b>
Sumber/ <i>Source :</i>	Bulog GBB Lumban Pea Sub Divisi Regional Pematang Siantar/ <i>GBB Lumban Pea Sub Logistics Warehouse of Pematang Siantar</i>		





8

## TRANSPORTASI DAN PARIWISATA

*Transportation and Tourism*

terdapat **3** dermaga

di Kabupaten Toba Samosir  
untuk penyeberangan lintas  
Danau Toba



AJIBATA



PORSEA



BALIGE

DANAU TOBA



Terjadi Peningkatan **65,44 %** untuk Kunjungan Wisatawan  
Tahun 2017 di Toba Samosir



**PENJELASAN TEKNIS**

**TECHNICAL NOTES**

1. **Kendaraan bermotor** adalah setiap kendaraan yang digerakkan oleh peralatan teknik yang ada pada kendaraan tersebut, biasanya digunakan untuk angkutan orang atau barang di atas jalan raya selain kendaraan yang berjalan di atas rel. Kendaraan bermotor yang dicatat adalah semua jenis kendaraan kecuali kendaraan bermotor TNI/Polri dan Korps Diplomatik.

1. **Motor vehicles** are any kind of vehicles motorized by machine set up in those vehicles, they are usually used for transporting peoples or goods on roads except vehicles moving along a railway line. The data cover all kinds of motor vehicles except those belong to Indonesia Army Force Indonesian State Police and Diplomatic Corps.

2. **Mobil penumpang** adalah setiap kendaraan bermotor yang dilengkapi dengan tempat duduk untuk sebanyak0banyaknya delapan orang, tidak termasuk tempat duduk untuk pengemudi, baik dilengkapi atau tidak dilengkapi bagasi.

2. **Passenger cars** are any motor vehicles with no more than eight seats, excluding seat for driver, it can be with or without hoot.

**3. Mobil bis** adalah setiap kendaraan bermotor yang dilengkapi dengan tempat duduk untuk lebih dari delapan orang, tidak termasuk tempat duduk untuk pengemudi, baik dilengkapi atau tidak dilengkapi bagasi.

**4. Mobil truk** adalah setiap kendaraan bermotor yang digunakan untuk angkutan barang, selain mobil penumpang, mobil bis dan kendaraan bermotor roda dua.

**5. Kereta api** adalah kendaraan dengan tenaga gerak (listrik, diesel atau tenaga uap) yang berjalan sendiri maupun dirangkaikan dengan kendaraan lain, yang akan atau sedang bergerak di atas rel, terdiri dari kereta penumpang dan kereta barang.

**3. Buses** are large passenger cars having seats for more than eight passengers, excluding seat for driver, it can be with or without hoot.

**4. Trucks** are any motor vehicles used to transport goods excluding passenger cars, buses, and motorcycles.

**5. Train** is a coach or a number of coaches joined together, moving along a railway line. It can be passenger train or freight train.

- 6. Rata-rata jarak perjalanan per penumpang** adalah rata-rata yang ditempuh oleh setiap penumpang, atau jumlah kilometer penumpang dibagi dengan jumlah penumpang berangkat.
- 6. Mean distance of journey per passenger** is mean distance taken by each passenger or total of passenger kilometer divided by the number of departing passengers.
- 7. Kantor Pos** adalah tempat pemberi pelayanan komunikasi tertulis dan atau surat elektronik, layanan paket, layanan logistik, layanan transaksi keuangan, dan layanan keagenan pos untuk kepentingan umum. Rumah pos berfungsi sama seperti kantor pos dan kantor pos pembantu, bedanya rumah pos biasanya terletak di daerah terpencil.
- 7. Post Office** is a service provider facility of written communication and or electronic mail, parcel service, logistics services, financial transaction services, and postal services to the public. Postal house has the same function as the post office and subsidiary of post office, the difference is that postal house is usually located in remote areas.
- 8. Telekomunikasi** adalah setiap pemancaran, pengiriman dan atau penerimaan dari setiap informasi dalam bentuk tanda0tanda, isyarat, tulisan,
- 8. Telecommunication** includes every transmitting, delivering and or receiving from every information of marking, signal, article, picture, sound

gambar, suara dan bunyi melalui sistem kawat, optik, radio atau sistem elektromagnetik lainnya.

*and voice through strand of wire system, optic, radio or other electromagnetic system.*

**9. Jaringan telekomunikasi** adalah rangkaian perangkat telekomunikasi dan kelengkapannya yang digunakan dalam bertelekomunikasi.

**9. Telecommunication network** is peripheral network of telecommunication and its equipment used in the means of telecommunication.

**10. Telepon tetap kabel** dalam Susenas disebut **telepon rumah** adalah jaringan telekomunikasi menggunakan perangkat telepon tetap dengan kabel yang secara umum diatur oleh standar standar teknis dengan menggunakan suatu nomor telepon, dikenal pula sebagai Public Switched Telephone Network (PSTN). Pada umumnya dimanfaatkan untuk telepon rumah dan jaringan internet, memiliki kemampuan menghantarkan

**10. Fixed line telephone** based on Susenas called **home phone** is a telecommunication network using fixed line telephone device which is generally regulated by technical standards, using a phone number, also known as the Public Switched Telephone Network (PSTN). It is generally used for home phone and Internet networks, has the ability to deliver a strong and clear signal with a relatively low cost.

sinyal dengan kuat dan jelas dengan biaya yang relatif lebih murah.

**11. Telepon bergerak seluler** adalah perangkat telekomunikasi elektronik yang mempunyai kemampuan dasar yang sama dengan telepon tetap kabel, namun dapat dibawa ke mana0mana (portable, mobile) dan tidak perlu disambungkan dengan jaringan telekomunikasi kabel. Selain berfungsi sebagai telepon, telepon seluler modern biasanya mendukung layanan tambahan seperti Short Messages Services (SMS), Multimedia Messages Service (MMS), e0mail dan akses Internet, aplikasi bisnis dan permainan, serta fotografi. Saat ini, Indonesia mempunyai dua sistem jaringan telepon bergerak seluler yaitu Global System for

**11. Cellular mobile phone** is an electronic telecommunication device which has the same basic capabilities with fixed cables, but can be taken anywhere (portable, mobile) and does not need to be connected to the wired telecommunications networks. In addition to functioning as a telephone, modern mobile phone typically supports additional services such as Short Messages Services (SMS), Multimedia Messages Service (MMS), e0mail and access to the Internet, business applications and games, as well as photography. Currently, Indonesia has two cellular mobile telephone network system that are GSM (Global System for Mobile



*Mobile Telecommunications* (GSM) dan CDMA.

*Telecommunications) and Code Division Multiple Access (CDMA).*

**12. Internet** adalah sebuah jaringan komputer publik di seluruh dunia. Internet menyediakan akses ke sejumlah layanan komunikasi termasuk World Wide Web dan membawa email, berita, hiburan dan file data.

**12. The internet** is a worldwide public computer network. It provides access to a number of communication services including the World Wide Web and carries e0mail, news, entertainment and data files.

**13. Penyiaran Radio** mencakup penyiaran sinyal suara melalui studio penyiaran radio dan fasilitas untuk transmisi program yang berhubungan dengan masyarakat, termasuk mengumpulkan dan menyalurkan program melalui kabel atau satelit, internet (stasiun radio internet), termasuk penyiaran data yang terintegrasikan dengan penyiaran radio.

**13. Radio broadcasting** includes voice signals broadcasting through radio broadcasting studios and facilities for the programs transmission related to community, including collecting and distributing programs via cable or satellite, internet (internet radio station), including integrated data broadcasting with radio broadcasting.

- 14.** Penyiaran dan pemrograman televisi mencakup pembuatan program saluran televisi lengkap dari komponen program yang dibeli (seperti film, dokumenter, dan lain-lain), komponen program yang dihasilkan sendiri (seperti berita lokal, laporan langsung) atau kombinasi keduanya, pemrograman dari saluran video atas dasar permintaan, dan penyiaran data yang diintegrasikan dengan siaran televisi. Program televisi lengkap dapat disiarkan sendiri atau melalui distribusi pihak ketiga, seperti perusahaan kabel atau provider televisi satelit. Pemrograman dapat bersifat umum atau khusus (misalnya format terbatas seperti program berita, olah raga, pendidikan atau program yang ditujukan untuk anak muda), dapat dibuat dengan bebas tersedia untuk pemakai atau
- 14.** *Broadcasting and television programming includes the manufacture of a complete television channel program from purchased program components (such as films, documentaries, etc.), own produced program components (such as local news, live reports) or a combination of both, the programming of the video channel on the basis of demand, and data broadcasting integrated with television broadcasting. Complete television program can broadcast their own or through a third party distribution, such as cable companies or satellite television providers. Programming can be general or specific (e.g. limited formats such as news programs, sports, education or programs aimed at young people), can be made freely*

dapat hanya tersedia atas dasar langganan.

*available to users or can only available on a subscription basis.*

**15.** Penerbitan surat kabar, jurnal, dan buletin/Majalah mencakup usaha penerbitan surat kabar dan surat kabar iklan, jurnal, buletin, majalah umum dan teknis, komik termasuk penerbitan jadwal radio dan televisi, dan sebagainya.

**15.** *Newspapers, journals, and bulletin/ magazine publishing include newspapers and newspaper advertisements, journals, bulletin, general and technical magazines, comic, including radio and television schedule publishing, and so on.*

**16.** Koran atau surat kabar adalah suatu penerbitan yang ringan dan mudah dibuang, biasanya dicetak pada kertas berbiaya rendah yang disebut kertas koran, yang berisi berita0berita terkini dalam berbagai topik. Topiknya bisa berupa even politik, kriminalitas, olahraga, tajuk rencana, dan cuaca. Jenis surat kabar umum biasanya diterbitkan setiap hari, kecuali pada hari0hari libur. Surat

**16.** *Newspaper is a lightweight publication but easily disposed of, usually printed on low0cost paper called newsprint, containing the latest news on various topics. Topics can include political events, crime, sports, editorials, and weather. Common types of newspapers are usually published daily, except on holidays. Afternoon newspapers are also common in some countries. In addition,*

kabar sore juga umum di beberapa negara. Selain itu, juga terdapat surat kabar mingguan yang biasanya lebih kecil dan kurang prestisius dibandingkan dengan surat kabar harian dan isinya biasanya lebih bersifat hiburan.

*there is also a weekly newspaper that is usually smaller and less prestigious than the daily newspaper and its contents are usually more entertainment.*

**17. Tabloid** adalah istilah suatu format surat kabar yang lebih kecil (597 mm × 375 mm) dari ukuran standar koran harian. Istilah ini biasanya dikaitkan dengan penerbitan surat kabar reguler non harian (bisa mingguan, dwimingguan, dll), yang terfokus pada hal-hal yang lebih “tidak serius”, terutama masalah selebritas, olah raga, kriminal, dll.

*17. Tabloid is a smaller term format of newspaper (597 mm × 375 mm) than a standard size daily newspaper. This term is usually associated with the publishing of non-daily regular newspapers (can be weekly, biweekly, etc.), which focus on the things that are “not too serious”, especially the problem of celebrity, sports, crime, etc.*

**18. Jurnal** adalah majalah yang khusus memuat artikel dalam suatu bidang ilmu tertentu.

*18. Journal is a special magazine that publish an article in a particular field of science.*

**19. Buletin** adalah publikasi organisasi yang mengangkat perkembangan suatu topik atau aspek tertentu dan diterbitkan/dipublikasikan secara teratur (berkala) dalam waktu yang relatif singkat (harian hingga bulanan). Buletin ditujukan kepada khalayak yang lebih sempit, yang berkaitan dengan bidang tertentu saja. Tulisan dalam buletin umumnya singkat dan padat (mirip berita), menggunakan bahasa yang formal, dan banyak istilah teknis berkaitan dengan bidang tersebut.

**20. Majalah** adalah penerbitan berkala yang berisi bermacam-macam artikel dalam subyek yang bervariasi. Majalah biasa diterbitkan mingguan, dwimingguan atau bulanan. Majalah biasanya memiliki artikel mengenai topik populer yang ditujukan

**19. Bulletin** is a publication of an organization that raised the development of a particular topic or aspect and issued/published regularly (periodically) in a relatively short time (daily to monthly). Bulletin is addressed to a narrower audience, which relates to a particular field. Posts in bulletin are generally short and concise (similar to news), using formal language and a lot of technical terms related to the field.

**20. Magazine** is a periodical publication containing a variety of articles on varied subjects. Regular magazine published weekly, biweekly or monthly. Magazines usually have articles on popular topics which are addressed to the general public and written in a style that is easily understood by many people.

kepada masyarakat umum dan ditulis dengan gaya bahasa yang mudah dimengerti oleh banyak orang

**21. Rata-rata lama tinggal** adalah rata-rata waktu tinggal wisatawan mancanegara di Indonesia untuk satu kali kunjungan.

**21. *Average length of stay*** is the average stay duration of foreign visitor in Indonesia for one trip.

**22.** Usaha penyediaan akomodasi adalah usaha yang menyediakan pelayanan penginapan yang dapat dilengkapi dengan pelayanan pariwisata lainnya. Usaha penyediaan akomodasi dapat berupa hotel, vila, pondok wisata, bumi perkemahan, persinggahan karavan, dan akomodasi lainnya yang digunakan untuk tujuan pariwisata.

**22. *The business of providing accommodation*** is a business that provides specialty services that can be equipped with other tourism services. It includes hotel, villa, cottage, camping, caravan stop, and other accommodation that are used for tourism purposes.

**23. Hotel** adalah penyediaan akomodasi secara harian berupa kamar0kamar di dalam

**23. *Hotel*** is a daily supply of accommodation rooms within a building which can be

satu bangunan yang dapat dilengkapi dengan jasa pelayanan makan dan minum, kegiatan hiburan dan atau fasilitas lainnya. Hotel terdiri dari hotel berbintang dan hotel non0 bintang.

**24. Hotel bintang** adalah usaha penyediaan jasa pelayanan penginapan, makan minum serta jasa lainnya bagi umum dengan menggunakan sebagian atau seluruh bangunan. Usaha ini dikelola secara komersial serta memenuhi ketentuan persyaratan sebagai hotel bintang (termasuk berlian) yang ditetapkan dalam surat keputusan instansi yang membinanya. Misalnya hotel bintang lima, hotel bintang empat dan seterusnya.

**25. Tingkat penghunian kamar hotel** adalah persentase banyaknya malam

*equipped with eating and drinking services, entertainment activities and/or other facilities. Hotel consists of a classified hotel and a non0classified hotel.*

**24. A star hotel** is the business of providing an accommodation, eating and drinking as well as other services for the public by using a building or a part of a building. It is managed commercially and meets specified requirements as a star hotel (including diamonds) set forth in the decree of fostering agency. For example, five star hotel, four star hotel, and so on.

**25. Room occupancy rate** is the number of room0nights occupied divided by the

kamar yang dihuni terhadap banyaknya malam kamar yang tersedia.

*number of room0nights available, multiplied by 100 percent.*

**26. Rata-rata lamanya tamu menginap** adalah banyaknya malam tempat tidur yang terpakai (malam tamu) dengan banyaknya tamu yang menginap di hotel atau akomodasi lainnya.

**26. Average length of stay** is the number of bed0nights used (guest night) divided by the number of guests coming to spend the night at the accommodation.

<https://tobasamosirkab.bps.go.id>



**ULASAN**

**DESCRIPTION**

Jalan merupakan prasarana untuk menghubungkan antara suatu daerah terhadap daerah lainnya. Selain itu jalan juga berfungsi untuk memperlancar dan mendorong timbulnya kegiatan perekonomian.

Sebagai prasarana transportasi yang penting, dari segi kuantitas selain harus dapat menjangkau seluruh daerah untuk membuka daerah yang terisolir, juga memperhatikan dari segi kualitas, yaitu keadaan/kondisi jalan serta rambu-rambu jalan. Sejalan dengan laju pembangunan dituntut peningkatan pembangunan jalan untuk semakin memudahkan mobilitas penduduk dan barang dari satu daerah ke daerah lain.

Di Kabupaten Toba Samosir pada tahun 2017 mencapai 1.006,49 Km yang terbagi atas jalan negara 60,89 Km, jalan

*Road is an infrastructure to connect one area to another. Beside that, road also has a function to support and motivate the economic activity.*

*As important transportation infrastructure, by the quantity side, beside it must reach all area and open isolation area. It also must pay attention of quality side, about the road condition and traffic light. Altogether developing construction; increasing of road construction must be able to move goods and people mobility from one area to another.*

*Length of road at Toba Samosir Regency in 2017 is 1,006.49 Km, that divided for country road is 60,89 Km; 199,50*

propinsi sepanjang 199,50 Km dan jalan kabupaten sepanjang 746,10 Km.

Berdasarkan kondisi jalan di Kabupaten Toba Samosir tahun 2017, sekitar 31,63 persen merupakan jalan dengan kondisi baik, sekitar 9,28 persen dalam keadaan sedang dan sekitar 8,47 persen dalam kondisi rusak dan 49,38 persen rusak berat. Menurut kecamatan, Kecamatan Habinsaran merupakan kecamatan yang memiliki jalan terpanjang sekitar 15,36 persen dan Kecamatan Ajibata merupakan kecamatan yang memiliki terpendek sekitar 11,40 persen dari total kabupaten.

Selain keindahan Danau Toba, perairan Danau Toba juga berfungsi sebagai prasarana transportasi air yang menghubungkan antar daerah, khususnya menghubungkan antara Pulau Samosir dengan daerah Toba.

*Km province road and 746.10 Km of regency road.*

*Based on road condition at Toba Samosir Regency in 2017, it is about 31.63 percent in a good condition, while 9.28 percent in moderate, 8.47 percent in damage and 49.38 percent in badly damaged. By subdistrict, Habinsaran Subdistrict is the most length of road about 15.36 percent and Ajibata Subdistrict is the shortest length of road about 11.40 percent from the total of length road in Toba Samosir Regency.*

*Beside the beautiful panorama, Lake Toba is as water transportation infrastructure connecting one area to another, especially Samosir Island to Toba area.*

Jumlah kunjungan kapal, penumpang dan barang pada angkutan danau di Kabupaten Toba Samosir tahun 2017 dari 3 dermaga masing-masing 5.771 kunjungan kapal, 192.522 penumpang dan 4.599,36 ton barang.

*Number of visiting ships, passengers and cargo on lake transportation of Toba Samosir Regency in 2017 from 3 piers, there are 5,771 visiting ships, 192,522 people and 4,599,36 ton cargo.*

Dermaga Ajibata merupakan dermaga yang paling sibuk. Jumlah kunjungan kapal, penumpang dan barang di dermaga tersebut tahun 2017 masing-masing 3.944 kunjungan kapal, 167.650 penumpang dan 3.755,90 ton barang.

*Ajibata is the most crowded pier. Number of visiting ships, passengers and cargo at the pier in 2017 : 3,944 visiting ships, 167,650 passengers and 3,756.90 ton cargo.*

Jumlah perahu/kapal yang terdapat di Kabupaten Toba Samosir pada tahun 2017 sebanyak 791 yang terdiri dari 577 perahu tanpa motor, 163 perahu motor tempel dan 51 kapal motor. Perahu/kapal terbanyak terdapat di Kecamatan Balige yaitu sebanyak 122 perahu dengan 19 perahu tanpa motor, 45 perahu motor tempel dan 7 kapal motor.

*Number of fishing boats in Toba Samosir Regency 2017 are 303 boats consists of 145 non powered, 108 outboard and 49 inboard motorboat. The most fishing boats in Balige Subdistrict, that is 122 fishing boats with 19 nonpowered, 45 outboard and 7 inboard motorboat.*

Salah satu visi Dinas Pariwisata, Seni dan Budaya Kabupaten Toba Samosir adalah menjadikan pariwisata yang indah di Toba Samosir. Didukung oleh sumber daya alam dan keindahan Danau Toba, sektor pariwisata merupakan sektor potensial yang dapat menjadi andalan di Kabupaten Toba Samosir dimasa mendatang. Perencanaan, pengembangan, pengeOlolaan dan penyediaan sarana dan prasarana yang baik akan menjadikan Kabupaten Toba Samosir sebagai tempat pariwisata yang indah.

*One of vision of Tourism, Art and Cultural Service of Toba Samosir Regency is to create a beautiful tourism at Toba Samosir. Supported by natural resources and the beauty of Toba Lake, tourism sector is a potential sector that can be priority in the future. Programming, developing, processing and good structure and infrastructure will created Toba Samosir Regency as precious tourism place.*

Jumlah hotel di Kabupaten Toba Samosir tahun 2017 sebanyak 17 hotel, dengan 370 kamar .

*Number of hotels at Toba Samosir Regency in 2017 are 17 with 370 of rooms.*

Jumlah Wisatawan Datang Ke Toba Samosir tahun 2017 sebanyak 741.566 wisatawan, terdiri dari 12.121 wisatawan mancanegera, dan 729.445 wisatawan domestik.

*Number of tourists who come into Toba Samosir in 2017 are 741,566 There are 12,121 foreigner tourists and 729,445 are domestic's.*

Jumlah restoran/rumah makan yang terdapat di tahun 2017 sebanyak 148 restoran/rumah makan yang tersebar di 11 kecamatan yaitu Kecamatan Balige, Kecamatan Laguboti, Kecamatan Habinsaran, Kecamatan Borbor, Kecamatan Silaen, Kecamatan Sigumpar, Kecamatan Porsea, Kecamatan Pintu Pohan Meranti, Kecamatan Lumban Julu dan Kecamatan Bonatua Lunasi.

*Number of restaurants in 2017 as much as 148 restaurants that spreads in 7 subdistrict, that is Balige Subdistrict, Laguboti Subdistrict, Habinsaran Subdistrict, Borbor Subdistrict, Silaen Subdistrict, Sigumpar Subdistrict, Porsea Subdistrict, Pintu Pohan Meranti Subdistrict, Lumban Julu Subdistrict and Bonatua Lunasi Subdistrict.*

Pelayanan pos saat ini tidak hanya melayani jasa pengiriman surat menyurat saja, seiring dengan perkembangan jaman, pelayanan jasa pos jauh lebih kompleks dengan berbagai pelayanan yang ditawarkan oleh PT. (Persero) Pos Indonesia. Untuk memperluas jangkauan pelayanan, pemerintah telah banyak membangun kantor pos baru.

*Recently, post office doesn't only service the mail, but also more complex with all service that offered by PT. (Persero) Pos Indonesia.*

Jumlah kantor pos di Kabupaten Toba Samosir tahun

*Total of post offices at Toba Samosir Regency in 2017 are 7*

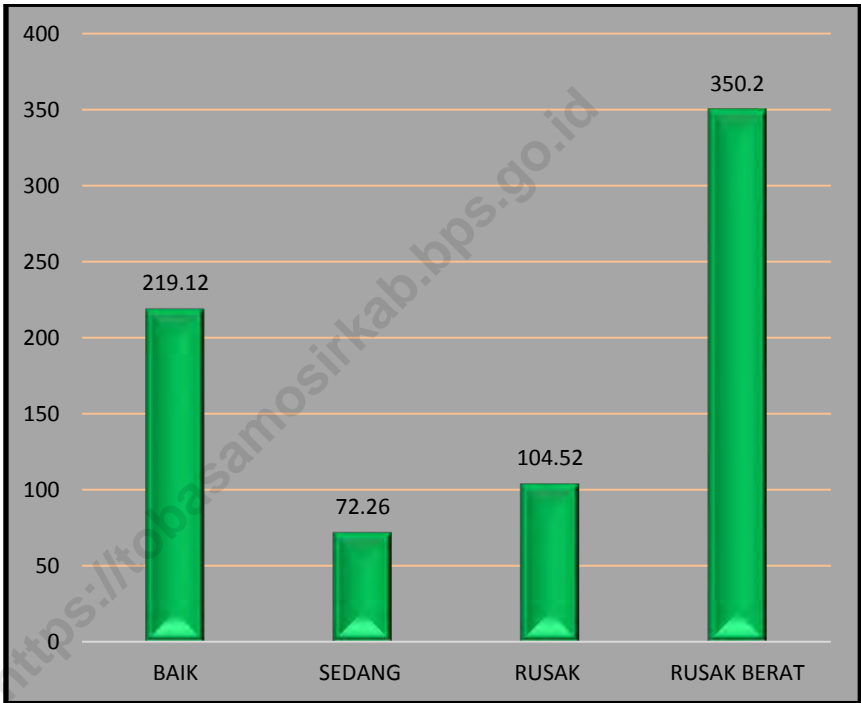
2017 sebanyak 7 unit. Secara total jumlah surat (biasa, express, kilat khusus) yang dikirim tahun 2017 sebanyak 16.418.

*units. Totally number of letters (common, express, special express, specific express and registered), which sent received in 2017 are 16,418.*

<https://tobasamosirkab.bps.go.id>

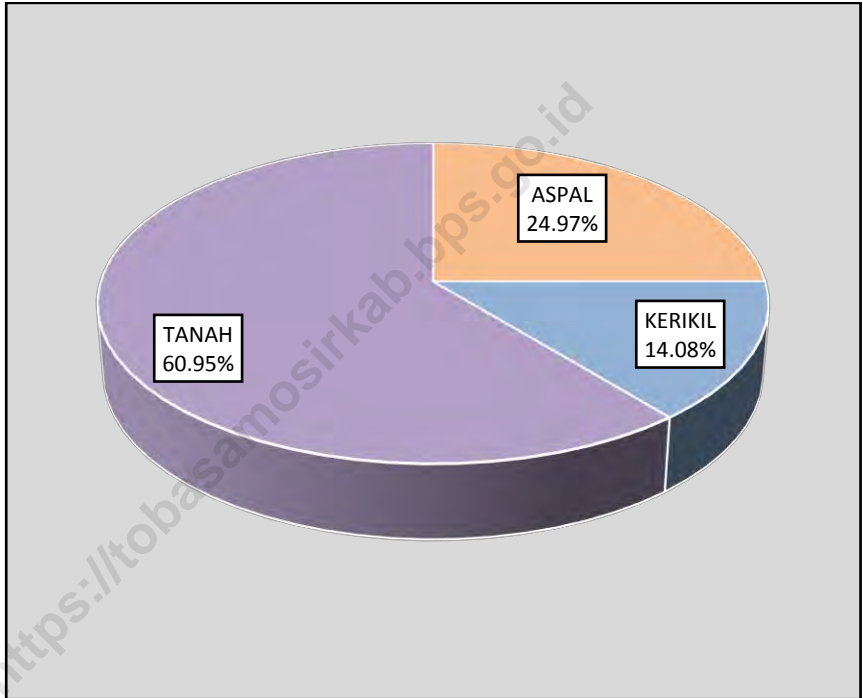
**Gambar :** 8.1  
**Figure**

**Panjang Jalan  
Menurut Status  
Length of Road by Status  
2017**



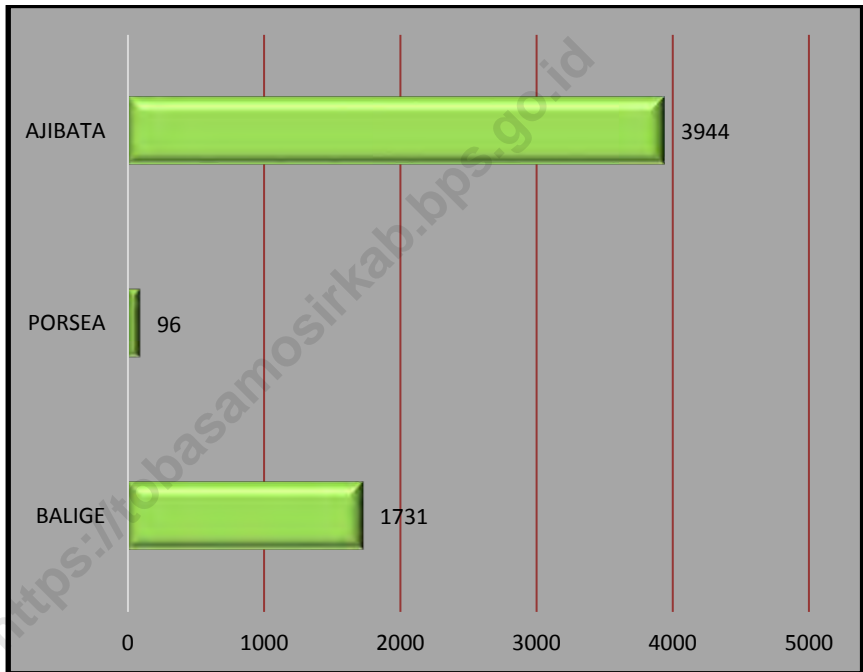
**Gambar : 8.2**  
*Figure*

**Persentase Panjang Jalan Kabupaten Menurut  
Kondisi Jalan**  
*Percentage Length of Regency Road by Road  
Condition*  
2017





**Gambar : 8.3** Jumlah Kunjungan Kapal Pada Angkutan Danau Menurut Dermaga di Kabupaten Toba Samosir  
*Number of Visiting Ships at the Lake Transportation by Pier at Toba Samosir Regency 2017*



### 8.1 Angkutan Darat/ *Land Transportation*

**Tabel :** 8.1.1 Panjang Jalan Menurut Status  
**Table** *Length of Road by Status*  
 2008 - 2017  
 (Km)

Tahun/ Year	Panjang Jalan/Length of Road			Jumlah/ Total
	Negara/ State	Propinsi/ Province	Kabupaten/ Regency	
(1)	(2)	(3)	(4)	(5)
2008	95,00	131,00	1 193,00	1 419,00
2009	95,00	131,00	1 207,75	1 433,75
2010	95,00	131,00	1 207,75	1 433,75
2011	61,08	131,00	1 207,75	1 399,83
2012	60,89	199,50	1 207,75	1 468,14
2013	60,89	199,50	1 207,75	1 468,14
2014	60,89	199,50	1 207,75	1 468,14
2015	60,89	199,50	1 105,82	1 366,21
2016	60,89	199,50	746,10	1 006,49
2017	61,38	199,50	746,10	1 006,98
Sumber/ Source :	Dinas Pekerjaan Umum dan Penataan Ruang Kabupaten Toba Samosir/ <i>Public Works Service Of Toba Samosir Regency</i>			

**Tabel :** 8.1.2 Panjang Jalan Kabupaten Menurut Jenis Permukaan dan Kondisi  
**Table**  
*Length of Road of Regency by Type of Surface and Condition of Road*  
 2016-2017  
 (Km)

Keadaan / Condition	Panjang Jalan / Length of Road	
	2016	2017
(1)	(2)	(3)
<i>Jenis Permukaan/Type of Surface</i>		
a. Aspal /Asphalted	186,32	474,38
b. Kerikil/Gravel	105,05	127,16
c. Tanah/Earth	454,73	144,56
<i>Kondisi Jalan/Condition of Road</i>		
a. Baik/Good	219,12	235,99
b. Sedang/Moderate	72,26	69,24
c. Rusak/Damaged	104,52	63,16
d. Rusak Berat/Badly Damaged	350,20	377,71

Sumber/  
Source : Dinas Pekerjaan Umum dan Penataan Ruang Kabupaten Toba Samosir/  
*Public Works Service Of Toba Samosir Regency*

Keterangan: Panjang Jalan K1 berubah, K1=1.105,82 km menjadi 746,10 km berdasarkan SK Bupati Toba Samosir No 230 Tahun 2016

**Tabel :** 8.1.3 Jembatan Menurut Status dan Keadaan Jembatan  
**Table** *Bridge According to Status and Bridge Condition*  
 2017  
 (Unit)

Keadaan/ Condition	Jumlah Jembatan / Number of Bridge	
(1)	(2)	
Baik / <i>Good</i>	315	
Sedang / <i>Moderate</i>	-	
Rusak / <i>Damaged</i>	-	
Jumlah/ <i>Total</i>	2017	315
	2016	315
Sumber/ Source :	Dinas Pekerjaan Umum dan Penataan Ruang Kabupaten Toba Samosir/ <i>Public Works Service Of Toba Samosir Regency</i>	

**Tabel :** 8.1.4 Panjang Jalan Kabupaten Menurut Kecamatan  
**Table** Length of Road Regency by Subdistrict  
 2017  
 (Km)

Kecamatan/ Subdistrict		Panjang Jalan / Length of Road	%
(1)		(2)	(3)
01.	Balige	97,90	13,12
02.	Tampahan	20,10	2,69
03.	Laguboti	64,40	8,63
04.	Habinsaran	114,60	15,36
05.	Borbor	58,00	7,77
06.	Nassau	41,00	5,50
07.	Silaen	86,70	11,62
08.	Sigumpar	18,00	2,41
09.	Porsea	66,20	8,87
10.	Pintu Pohan Meranti	27,70	3,71
11.	Siantar Narumonda	13,90	1,86
12.	Parmaksian	50,80	6,81
13.	Lumban Julu	14,00	1,88
14.	Uluan	41,70	5,59
15.	Ajibata	11,40	1,53
16.	Bonatua Lunasi	19,70	2,64
Jumlah/Total		2017	746,10
		2016	746,10
			100,00

Sumber/ Dinas Pekerjaan Umum dan Penataan Ruang Kabupaten Toba Samosir/

Source : Public Works Service Of Toba Samosir Regency

**8.2 Angkutan Danau/Lake Transportation**

**Tabel :** 8.2.1. Jumlah Kunjungan Kapal, Penumpang dan Barang Pada Angkutan Danau Menurut Dermaga di Kabupaten Toba Samosir  
*Number of Visiting Ships, Passengers and Cargo at the Lake Transportation by Pier at Toba Samosir Regency 2017*

Dermaga/Pier	Kapal/Ship (Buah/Unit )	Penumpang/ Passengers (Orang/Person)	Barang/Cargo (Ton)	
(1)	(2)	(3)	(4)	
1. Balige	1 731	21 732	430,51	
2. Porsea	96	3 140	412,95	
3. Ajibata	3 944	167 650	3 755,90	
Jumlah/Total	2017	5 779	192 522	4 599,36
	2016	8 587	223 598	4 182,8
	2015	5 859	212 446	6 470,0

Sumber/  
Source : Dinas Perhubungan Kabupaten Toba Samosir/  
*Transportation Office of Toba Samosir Regency*

**Tabel : 8.2.2.** Jumlah Kunjungan Kapal, Penumpang dan Barang Pada Angkutan Danau Melalui Dermaga Balige Menurut Bulan di Kabupaten Toba Samosir  
*Number of Visiting Ships, Passengers and Cargo at the Lake Transportation Via Balige Pier by Month at Toba Samosir Regency 2017*

Dermaga/Pier : Balige

Bulan/Month	Kapal/Ships (Unit/Unit)	Penumpang/ Passengers (Orang/Person)	Barang/Cargo (Ton)
(1)	(2)	(3)	(4)
1. Januari/January	140	3 278	45,60
2. Pebruari/February	134	1 837	63,20
3. Maret/March	136	1 698	42,70
4. April/April	136	1 312	25,36
5. Mei/May	150	2 123	43,00
6. Juni/June	174	1 497	57,50
7. Juli/July	146	1 680	27,54
8. Agustus/August	137	1 383	12,85
9. September/September	133	1 198	11,61
10. Oktober/October	147	1 547	60,33
11. November/November	143	969	15,42
12. Desember/December	155	3 210	25,40
Jumlah/Total	2017	1 731	21 732
	2016	1 585	25 837
	2015	1 747	34 802

Sumber/  
 Source : Dinas Perhubungan Kabupaten Toba Samosir/  
 Transportation Office of Toba Samosir Regency

**Tabel : 8.2.3. Jumlah Kunjungan Kapal, Penumpang dan Barang Pada Angkutan Danau Melalui Dermaga Porsea Menurut Bulan di Kabupaten Toba Samosir**  
*Number of Visiting Ships, Passengers and Cargo at the Lake Transportation Via Porsea Pier by Month at Toba Samosir Regency 2017*

Dermaga/Pier : Porsea

Bulan/Month	Kapal/Ships (Unit/Unit )	Penumpang/ Passengers (Orang/Perso	Barang/Cargo (Ton)
(1)	(2)	(3)	(4)
1. Januari/January	8	300	25,50
2. Pebruari/February	8	188	26,80
3. Maret/March	8	250	28,70
4. April/April	8	240	32,50
5. Mei/May	8	217	25,70
6. Juni/June	8	200	38,50
7. Juli/July	8	170	29,50
8. Agustus/August	8	280	25,90
9. September/September	8	300	98,50
10. Oktober/October	8	350	24,70
11. November/November	8	295	24,15
12. Desember/December	8	350	32,50
Jumlah/Total	2017	96	3 140
	2016	48	1 692
	2015	48	1 580

Sumber/  
Source : Dinas Perhubungan Kabupaten Toba Samosir/  
Transportation Office of Toba Samosir Regency



**Tabel : 8.2.4.** Jumlah Kunjungan Kapal, Penumpang dan Barang Pada Angkutan Danau Melalui Dermaga Ajibata Menurut Bulan di Kabupaten Toba Samosir  
*Number of Visiting Ships, Passengers and Cargo at the Lake Transportation Via Ajibata Pier by Month at Toba Samosir Regency*  
 2017

Dermaga/Pier : Ajibata

Bulan/Month	Kapal/Ships (Unit/Unit )	Penumpang/ Passengers (Orang/Person)	Barang/Cargo (Ton)
(1)	(2)	(3)	(4)
1. Januari/January	326	14 750	501,30
2. Pebruari/February	326	12 800	301,30
3. Maret/March	334	13 400	60,50
4. April/April	326	12 900	201,30
5. Mei/May	326	12 850	302,20
6. Juni/June	334	14 950	70,50
7. Juli/July	326	14 960	403,30
8. Agustus/August	326	13 840	601,80
9. September/September	334	14 850	60,50
10. Oktober/October	326	13 780	401,20
11. November/November	326	13 620	50,60
12. Desember/December	334	14 950	801,40
Jumlah/Total	2017	3 944	167 650
	2016	6 956	196 069
	2015	4 002	172 980

Sumber/  
 Source : Dinas Perhubungan Kabupaten Toba Samosir/  
 Transportation Office of Toba Samosir Regency

**Tabel : 8.2.5. Jumlah Perahu/Kapal Menurut Kecamatan dan Jenis Kapal di Kabupaten Toba Samosir**  
*Number of Fishing Boats by Subdistrict and Type of Boat in Toba Samosir Regency*  
 2017

Kecamatan/ <i>Subdistrict</i>	Perahu Tanpa Motor/ <i>Nonpowered Boat</i>	Perahu Motor Tempel/ <i>Outboard Motorboat</i>	Kapal Motor/ <i>Inboard Motorboat</i>
(1)	(2)	(3)	(4)
1. Balige	122	45	7
2. Tampahan	28	9	-
3. Laguboti	113	2	-
4. Habinsaran	-	-	-
5. Borbor	-	-	-
6. Nassau	-	-	-
7. Silaen	-	-	-
8. Sigumpar	78	-	-
9. Porsea	92	4	-
10. Pintu Pohan Meranti	-	1	4
11. Siantar Narumonda	-	-	-
12. Parmaksian	-	-	-
13. Lumban Julu	23	4	-
14. Uluan	76	31	12
15. Ajibata	45	67	28
16. Bonatua Lunasi	-	-	-
<b>Toba Samosir</b>	<b>577</b>	<b>163</b>	<b>51</b>

Sumber/ Dinas Perhubungan Kabupaten Toba Samosir/  
 Source : *Transportation Office of Toba Samosir Regency*

### 8.3 Pariwisata/ Tourism

**Tabel :** 8.3.1. Jumlah Wisatawan yang Datang Ke Toba Samosir Menurut Bulan dan Jenis Wisatawan  
**Table** *Number of Tourists Coming to Toba Samosir by Month and Type of Tourists*  
 2017  
 (Orang/Person)

Bulan/ Month	Wisatawan/Tourists			
	Asing/ Foreign	Nusantara/ Domestic	Jumlah/ Total	
(1)	(2)	(3)	(4)	
1 Januari/January	1 054	107 445	108 499	
2 Februari/February	978	41 639	42 617	
3 Maret/March	912	48 224	49 136	
4 April/April	1 042	62 765	63 807	
5 Mei/May	923	63 172	64 095	
6 Juni/June	967	79 092	80 059	
7 Juli/July	1 025	69 980	71 005	
8 Agustus/Agustus	923	36 099	37 022	
9 September/September	1 168	38 331	39 499	
10 Oktober/October	1 001	29 801	30 802	
11 November/November	976	34 315	35 291	
12 Desember/December	1 152	118 582	119 734	
Jumlah/Total	2017	12 121	729 445	741 566
	2015	11 975	436 260	448 235
	2014	11 828	102 766	114 594
Sumber/ Source :	Dinas Pariwisata dan Kebudayaan Kabupaten Toba Samosir/ <i>Tourism, Art and Cultural Service of Toba Samosir Regency</i>			

**Tabel :** 8.3.2 Jumlah Hotel dan Akomodasi, Kamar dan Tempat  
**Table** . Tidur Menurut Kecamatan  
*Number of Hotel and Accommodation, Room and  
 Bedroom by Subdistrict  
 2017 – 2016*

Kecamatan/ Subdistrict	Hotel & Akomodasi/ Hotel and Accommodation		Kamar/ Room		Tempat Tidur/ Bedroom	
	2016	2017	2016	2017	2016	2017
(1)	(2)	(3)	(4)	(5)	(6)	(7)
01. Balige	16	17	296	370	*	*
02. Tampahan	-	-	-	-	*	*
03. Laguboti	4	3	85	85	*	*
04. Habinsaran	-	-	-	-	*	*
05. Borbor	-	-	-	-	*	*
06. Nassau	-	-	-	-	*	*
07. Silaen	-	-	-	-	*	*
08. Sigumpar	-	-	-	-	*	*
09. Porsea	1	1	15	15	*	*
10. Pintu Pohan Meranti	-	-	-	-	*	*
11. Siantar Narumonda	-	-	-	-	*	*
12. Parmaksian	-	-	-	-	*	*
13. Lumban Julu	-	-	-	-	*	*
14. Uluan	-	-	-	-	*	*
15. Ajibata	4	4	141	156	*	*
16. Bonatua Lunasi	-	-	-	-	*	*
Jumlah/Total	25	25	537	681	*	*

Sumber/  
 Source : Dinas Pariwisata dan Kebudayaan Kabupaten  
 Toba Samosir/  
 Keterangan/  
 Note *Tourism, Art and Cultural Service of Toba Samosir  
 Regency*  
 \*)Data tidak tersedia

**Tabel :** 8.3.3. Jumlah Restoran/ Rumah Makan Menurut Kecamatan  
**Table** *Number of Restaurant by Subdistrict*  
 2016 - 2017

Kecamatan/ Subdistrict		2016	2017
(1)	(2)	(3)	
01. Balige	51	71	
02. Tampahan	-	1	
03. Laguboti	11	22	
04. Habinsaran	4	4	
05. Borbor	3	3	
06. Nassau	-	-	
07. Silaen	4	4	
08. Sigumpar	3	3	
09. Porsea	11	20	
10. Pintu Pohan Meranti	-	1	
11. Siantar Narumonda	-	-	
12. Parmaksian	-	-	
13. Lumban Julu	4	4	
14. Uluan	-	-	
15. Ajibata	15	15	
16. Bonatua Lunasi	-	-	
Jumlah/Total		106	148

Sumber/ Dinas Pariwisata dan Kebudayaan Kabupaten Toba Samosir/

Source : *Tourism, Art and Cultural Service of Toba Samosir Regency*

## 8.4 Pos/Post

**Tabel :** 8.4.1. Banyaknya Kantor Pos di Kabupaten Toba Samosir Menurut Kecamatan dan Lokasi  
**Table** *Number of Post Offices at Toba Samosir Regency by Subdistrict 2017*

Kecamatan/ Subdistrict	Lokasi/Location	Jumlah/ Total
(1)	(2)	(3)
01. Balige	Balige	1
02. Tampahan <sup>1)</sup>	-	-
03. Laguboti	Laguboti	1
04. Habinsaran	Parsoburan	1
05. Borbor <sup>2)</sup>	-	-
06. Nassau <sup>2)</sup>	-	-
07. Silaen	Silaen	1
08. Sigumpar <sup>3)</sup>	-	-
09. Porsea	Porsea	1
10. Pintu Pohan Meranti	Pintu Pohan Meranti	1
11. Siantar Narumonda <sup>4)</sup>	-	-
12. Parmaksian <sup>4)</sup>	-	-
13. Lumban Julu	Lumban Julu	1
14. Uluan <sup>5)</sup>	-	-
15. Ajibata <sup>5)</sup>	-	-
16. Bonatua Lunasi <sup>5)</sup>	-	-
Jumlah/Total		7

**Catatan/Notes :**

<sup>1)</sup> Dilayani oleh Kantor Pos Balige/Served by Balige Post Office

<sup>2)</sup> Dilayani oleh Kantor Pos Habinsaran/Served by Habinsaran's Post Office

<sup>3)</sup> Dilayani oleh Kantor Pos Silaen/Served by Silaeen's Post Office

<sup>4)</sup> Dilayani oleh Kantor Pos Porsea/Served by Porsea's Post Office

<sup>5)</sup> Dilayani oleh Kantor Pos Lumban Julu/Served by Lumban Julu's Post Office

Sumber/Source : PT. Pos Indonesia (Persero) Balige 22300 /Indonesia Post Office in Balige 22300

**Tabel : 8.4.2.** Jumlah Surat Kilat Khusus Dikirim dan Diterima Menurut Kantor Pos  
*Table* *Number of Specific Express Mail Sent and Received by Post Office*  
 2017 (Buah/Unit)

	Kantor Pos/ Post Office	Kirim/ Sent	Terima/ Received
	(1)	(2)	(3)
01.	Balige	11 394	11 919
02.	Tampahan <sup>1)</sup>	-	-
03.	Laguboti	545	797
04.	Habinsaran	367	519
05.	Borbor <sup>2)</sup>	-	-
06.	Nassau <sup>2)</sup>	-	-
07.	Silaen	295	429
08.	Sigumpar <sup>3)</sup>	-	-
09.	Porsea	1 031	1 153
10.	Pintu Pohan Meranti	189	312
11.	Siantar Narumonda <sup>4)</sup>	-	-
12.	Parmaksian <sup>4)</sup>	-	-
13.	Lumban Julu	157	284
14.	Uluan <sup>5)</sup>	-	-
15.	Ajibata <sup>5)</sup>	-	-
16.	Bonatua Lunasi <sup>5)</sup>	-	-
	Jumlah/Tot	13 978	15 413

*Catatan/Notes :*

<sup>1)</sup> Dilayani oleh Kantor Pos Balige/*Served by Balige Post Office*

<sup>2)</sup> Dilayani oleh Kantor Pos Habinsaran/*Served by Habinsaran's Post Office*

<sup>3)</sup> Dilayani oleh Kantor Pos Silaen/*Served by Silaean's Post Office*

<sup>4)</sup> Dilayani oleh Kantor Pos Porsea/*Served by Porsea's Post Office*

<sup>5)</sup> Dilayani oleh Kantor Pos Lumban Julu/*Served by Lumban Julu's Post Office*

Sumber/*Source* : PT. Pos Indonesia (Persero) Balige 22300 /*Indonesia Post Office in Balige 22300*

**Tabel : 8.4.3. Jumlah Surat Express Dikirim dan Diterima Menurut Kantor Pos**  
**Table**  
*Number of Express Mail Sent and Received by Post Office 2017*  
 (Buah/Unit)

Kantor Pos/ Post Office	Kirim/ Sent	Terima/ Received
(1)	(2)	(3)
01. Balige	1 171	1 693
02. Tampahan <sup>1)</sup>	-	-
03. Laguboti	318	440
04. Habinsaran	-	-
05. Borbor <sup>2)</sup>	-	-
06. Nassau <sup>2)</sup>	-	-
07. Silaen	101	225
08. Sigumpar <sup>3)</sup>	-	-
09. Porsea	598	723
10. Pintu Pohan Meranti	-	-
11. Siantar Narumonda <sup>4)</sup>	-	-
12. Parmaksian <sup>4)</sup>	-	-
13. Lumban Julu	53	82
14. Uluan <sup>5)</sup>	-	-
15. Ajibata <sup>5)</sup>	-	-
16. Bonatua Lunasi <sup>5)</sup>	-	-
Jumlah/Total	2 241	3 163102

**Catatan/Notes :**

<sup>1)</sup> Dilayani oleh Kantor Pos Balige/Served by Balige Post Office

<sup>2)</sup> Dilayani oleh Kantor Pos Habinsaran/Served by Habinsaran's Post Office

<sup>3)</sup> Dilayani oleh Kantor Pos Silaen/Served by Silaean's Post Office

<sup>4)</sup> Dilayani oleh Kantor Pos Porsea/Served by Porsea's Post Office

<sup>5)</sup> Dilayani oleh Kantor Pos Lumban Julu/Served by Lumban Julu's Post Office

Sumber/Source : PT. Pos Indonesia (Persero) Balige 22300 /Indonesia Post Office in Balige 22300



**Tabel :** 8.4.4. Jumlah Surat Biasa (Prangko) Dikirim dan Diterima Menurut Kantor Pos  
**Table** *Number of Mail Sent and Received by Post Office 2017 (Buah/Unit)*

Kantor Pos/ Post Office	Kirim/ Sent	Terima/ Received
(1)	(2)	(3)
01. Balige	102	78
02. Tampahan <sup>1)</sup>	-	-
03. Laguboti	25	34
04. Habinsaran	-	5
05. Borbor <sup>2)</sup>	-	-
06. Nassau <sup>2)</sup>	-	-
07. Silaen	-	2
08. Sigumpar <sup>3)</sup>	-	-
09. Porsea	64	32
10. Pintu Pohan Meranti	-	-
11. Siantar Narumonda <sup>4)</sup>	-	-
12. Parmaksian <sup>4)</sup>	-	-
13. Lumban Julu	-	4
14. Uluan <sup>5)</sup>	-	-
15. Ajibata <sup>5)</sup>	-	-
16. Bonatua Lunasi <sup>5)</sup>	-	-
<b>Jumlah/Total</b>	<b>191</b>	<b>155</b>

**Catatan/Notes :**

<sup>1)</sup> Dilayani oleh Kantor Pos Balige/*Served by Balige Post Office*

<sup>2)</sup> Dilayani oleh Kantor Pos Habinsaran/*Served by Habinsaran's Post Office*

<sup>3)</sup> Dilayani oleh Kantor Pos Silaen/*Served by Silaeen's Post Office*

<sup>4)</sup> Dilayani oleh Kantor Pos Porsea/*Served by Porsea's Post Office*

<sup>5)</sup> Dilayani oleh Kantor Pos Lumban Julu/*Served by Lumban Julu's Post Office*

Sumber/*Source* : PT. Pos Indonesia (Persero) Balige 22300 /*Indonesia Post Office in Balige 22300*

**Tabel : 8.4.5. Jumlah Paket Kilat Khusus Dikirim dan Diterima Menurut Kantor Pos**  
*Number of Specific Parcel Express Sent and Received by Post Office*  
 2017  
 (Buah/Unit)

Kantor Pos/ Post Office	Kirim/ Sent	Terima/ Received
(1)	(2)	(3)
01. Balige	365	445
02. Tampahan <sup>1)</sup>	-	-
03. Laguboti	264	306
04. Habinsaran	218	257
05. Borbor <sup>2)</sup>	-	-
06. Nassau <sup>2)</sup>	-	-
07. Silaen	248	086
08. Sigumpar <sup>3)</sup>	-	-
09. Porsea	290	319
10. Pintu Pohan Meranti	203	241
11. Siantar Narumonda <sup>4)</sup>	-	-
12. Parmaksian <sup>4)</sup>	-	-
13. Lumban Julu	239	316
14. Uluan <sup>5)</sup>	-	-
15. Ajibata <sup>5)</sup>	-	-
16. Bonatua Lunasi <sup>5)</sup>	-	-
<b>Jumlah/Total</b>	<b>1 827</b>	<b>2 170</b>

**Catatan/Notes :**

<sup>1)</sup> Dilayani oleh Kantor Pos Balige/*Served by Balige Post Office*

<sup>2)</sup> Dilayani oleh Kantor Pos Habinsaran/*Served by Habinsaran's Post Office*

<sup>3)</sup> Dilayani oleh Kantor Pos Silaen/*Served by Silaean's Post Office*

<sup>4)</sup> Dilayani oleh Kantor Pos Porsea/*Served by Porsea's Post Office*

<sup>5)</sup> Dilayani oleh Kantor Pos Lumban Julu/*Served by Lumban Julu's Post Office*

Sumber/*Source* : PT. Pos Indonesia (Persero) Balige 22300 /*Indonesia Post Office in Balige 22300*

**Tabel :** 8.4.6. Jumlah Paket Pos Dikirim dan Diterima  
**Table** Menurut Kantor Pos  
*Number of Parcel Post Sent and Received by Post Office*  
 2017  
 (Buah/Unit)

Kantor Pos/ Post Office	Kirim/ Sent	Terima/ Received
(1)	(2)	(3)
01. Balige	162	317
02. Tampahan <sup>1)</sup>	-	-
03. Laguboti	128	251
04. Habinsaran	102	223
05. Borbor <sup>2)</sup>	-	-
06. Nassau <sup>2)</sup>	-	-
07. Silaen	123	278
08. Sigumpar <sup>3)</sup>	-	-
09. Porsea	121	332
10. Pintu Pohan Meranti	46	217
11. Siantar Narumonda <sup>4)</sup>	-	-
12. Parmaksian <sup>4)</sup>	-	-
13. Lumban Julu	124	234
14. Uluan <sup>5)</sup>	-	-
15. Ajibata <sup>5)</sup>	-	-
16. Bonatua Lunasi <sup>5)</sup>	-	-
<b>Jumlah/Total</b>	<b>806</b>	<b>1 852</b>

*Catatan/Notes :*

- <sup>1)</sup> Dilayani oleh Kantor Pos Balige/*Served by Balige Post Office*
- <sup>2)</sup> Dilayani oleh Kantor Pos Habinsaran/*Served by Habinsaran's Post Office*
- <sup>3)</sup> Dilayani oleh Kantor Pos Silaen/*Served by Silaen's Post Office*
- <sup>4)</sup> Dilayani oleh Kantor Pos Porsea/*Served by Porsea's Post Office*
- <sup>5)</sup> Dilayani oleh Kantor Pos Lumban Julu/*Served by Lumban Julu's Post Office*

Sumber/*Source* : PT. Pos Indonesia (Persero) Balige 22300 /*Indonesia Post Office in Balige 22300*

**Tabel : 8.4.7. Jumlah Penerimaan dan Pengiriman Wesel Pos Menurut Kantor Pos**  
**Table Number of Postal Money Order Received and Sent by Post Office 2017**

Kantor Pos/ Post Office	Penerimaan/Received		Pengiriman/Sent	
	Frekuensi/ Frequency	Nilai/ Value (000.Rp)	Frekuensi/ Frequency	Nilai/ Value (000.Rp)
(1)	(2)	(3)	(4)	(5)
01. Balige	269	Rp 467 914 550	247	Rp 436 909 681
02. Tampahan <sup>1)</sup>	-	-	-	-
03. Laguboti	202	Rp 233 430 500	79	Rp 87 889 000
04. Habinsaran	86	Rp 116 871 500	96	Rp 237 024 000
05. Borbor <sup>2)</sup>	-	-	-	-
06. Nassau <sup>2)</sup>	-	-	-	-
07. Silaen	106	Rp 100 992 400	38	Rp 52 365 000
08. Sigumpar <sup>3)</sup>	-	-	-	-
09. Porsea	279	Rp 317 550 750	141	Rp 133 011 000
10. Pintu Pohan Meranti	34	Rp 67 778 000	23	Rp 42 594 000
11. Siantar Narumonda <sup>4)</sup>	-	-	-	-
12. Parmaksian <sup>4)</sup>	-	-	-	-
13. Lumban Julu	70	Rp 66 575 000	-	Rp 118 994 000
14. Uluan <sup>5)</sup>	-	-	-	-
15. Ajibata <sup>5)</sup>	-	-	-	-
16. Bonatua Lunasi <sup>5)</sup>	-	-	-	-
<b>Jumlah/Total</b>	<b>1 046</b>	<b>Ro 1 371 112 700</b>	<b>698</b>	<b>Rp 1 108 786 681</b>

**Catatan/Notes :**

<sup>1)</sup> Dilayani oleh Kantor Pos Balige/Served by Balige Post Office

<sup>2)</sup> Dilayani oleh Kantor Pos Habinsaran/Served by Habinsaran's Post Office

<sup>3)</sup> Dilayani oleh Kantor Pos Silaen/Served by Silaen's Post Office

<sup>4)</sup> Dilayani oleh Kantor Pos Porsea/Served by Porsea's Post Office

<sup>5)</sup> Dilayani oleh Kantor Pos Lumban Julu/Served by Lumban Julu's Post Office

Sumber/Source : PT. Pos Indonesia (Persero) Balige 22300 /Indonesia Post Office in Balige 22300

**Tabel :** 8.4.8. Jumlah Surat Tercatat Luar Negeri Dikirim dan Diterima Menurut Kantor Pos  
**Table** *Number of Mail Registered Sent and Received by Post Office*  
 2017  
 (Buah/Unit)

	Kantor Pos/ Post Office	Kirim/ Sent	Terima/ Received
	(1)	(2)	(3)
01.	Balige	38	25
02.	Tampahan <sup>1)</sup>	-	-
03.	Laguboti	12	2
04.	Habinsaran	-	-
05.	Borbor <sup>2)</sup>	-	-
06.	Nassau <sup>2)</sup>	-	-
07.	Silaen	7	-
08.	Sigumpar <sup>3)</sup>	-	-
09.	Porsea	24	19
10.	Pintu Pohan Meranti	-	-
11.	Siantar Narumonda <sup>4)</sup>	-	-
12.	Parmaksian <sup>4)</sup>	-	-
13.	Lumban Julu	32	8
14.	Uluan <sup>5)</sup>	-	-
15.	Ajibata <sup>5)</sup>	-	-
16.	Bonatua Lunasi <sup>5)</sup>	-	-
<b>Jumlah/Total</b>		<b>113</b>	<b>54</b>

*Catatan/Notes :*

<sup>1)</sup> Dilayani oleh Kantor Pos Balige/*Served by Balige Post Office*

<sup>2)</sup> Dilayani oleh Kantor Pos Habinsaran/*Served by Habinsaran's Post Office*

<sup>3)</sup> Dilayani oleh Kantor Pos Silaen/*Served by Silaean's Post Office*

<sup>4)</sup> Dilayani oleh Kantor Pos Porsea/*Served by Porsea's Post Office*

<sup>5)</sup> Dilayani oleh Kantor Pos Lumban Julu/*Served by Lumban Julu's Post Office*

Sumber/Source : PT. Pos Indonesia (Persero) Balige 22300 /*Indonesia Post Office in Balige 22300*

9

# KEUANGAN DAN HARGA HARGA

*Finances and Prices*



Realisasi Penerimaan Pemerintah Kabupaten Toba Samosir

tahun  
2017

**1.215.127,95** juta  
rupiah



Realisasi Penerimaan Pajak Bumi dan Bangunan di Kabupaten  
Toba Samosir tahun 2017 sebesar **Rp 1.830.827.863,72,-**



**PENJELASAN TEKNIS****TECHNICAL NOTES**

1. **Realisasi Penerimaan dan Pengeluaran Pemerintah Provinsi** adalah realisasi/perhitungan APBD Provinsi pada tiap tahun anggaran.
2. **Pendapatan Asli Daerah (PAD)** adalah pendapatan yang diperoleh daerah yang dipungut berdasarkan peraturan daerah sesuai dengan peraturan perundang-undangan, guna keperluan daerah yang bersangkutan dalam membiayai kegiatannya.
3. **Dana Perimbangan** adalah dana yang bersumber dari pendapatan APBN yang dialokasikan kepada Daerah untuk mendanai kebutuhan daerah dalam rangka pelaksanaan desentralisasi.

1. **Actual revenue and expenditure of Provincial Government** is the realization/provincial budget calculations for every fiscal year.
2. **Original Local Government Revenue** is revenue that withheld based on local regulations in accordance with the legislation, for the purposes of financing their activities.
3. **Balanced Budget** is the fund coming from the state budget that allocated to regions to fund their needs in the context of decentralization.



**4. Lain-lain Pendapatan yang Sah**

adalah pendapatan lainnya dari pemerintah pusat dan atau dari instansi pusat, serta dari daerah lainnya.

**4. Other Legal Revenue** is other

income that coming from the central government and also from the central agencies, as well as from other local government.

<https://tobasamosirkab.bps.go.id>

<b>ULASAN</b>	<b>DESCRIPTION</b>
<p>Realisasi penerimaan daerah pada tahun 2017 tercatat sebesar 1,215 triliun rupiah yang terdiri dari Dana Alokasi Umum 528,490 milyar rupiah, sisa lebih perhitungan anggaran tahun yang lalu 71,742 milyar rupiah, Dana Alokasi Khusus 207,841 milyar rupiah, dan sisanya terbagi dalam 6 pos lainnya yang dirinci dalam tabel 9.1.1.</p>	<p><i>Realization acceptance of Government of Toba Samosir Regency is in the year 2017 noted equal to 1.215 trillion rupiah consisting of DAU 528.490 billion rupiah, reminder of the last year's budget calculations 71.742 billion rupiah, DAK 207.841 billion rupiah and the rest divided in 6 other post which detailed in tables of 9.1.1.</i></p>
<p>Sementara Realisasi pengeluaran pemerintah daerah Kabupaten Toba Samosir dalam tahun 2017 tercatat sebesar 1,100 triliun rupiah yang terdiri dari pos Belanja Tidak Langsung 625,595 milyar rupiah, dan pos Belanja Langsung sebesar 475,066 milyar rupiah.</p>	<p><i>Whereas expenditure of local government of Toba Samosir Regency in year of 2017 noted equal to 1,100 trillion rupiah, consisting of indirect expenditure heading 625.595 billion rupiah, and direct expenditure heading of 475.066 billion rupiah.</i></p>
<p>Realisasi penerimaan Pajak Bumi dan Bangunan (PBB) di Kabupaten Toba Samosir tahun</p>	<p><i>Actual receipt of land and building tax of Toba Samosir in 2017 is 1,830.827 million rupiahs.</i></p>

2017 sebesar 1.830,827 juta rupiah lebih tinggi dari rencana penerimaan PBB tahun 2017 sebesar 1.548,134 juta rupiah (18.26 persen).

Berdasarkan kecamatan, dari 16 (enam belas) kecamatan terdapat 8 (delapan) kecamatan yang penerimaan PBB nya diatas 100 persen yaitu Kecamatan Tampahan, Kecamatan Habinsaran, Kecamatan Borbor, Kecamatan Nassau, Kecamatan Pintu Pohan Meranti, Kecamatan Parmaksian, Kecamatan Lumban Julu, dan Kecamatan Uluan . Sedangkan kecamatan lainnya penerimaan PBB berada dibawah 100 persen diantaranya Kecamatan Balige, Kecamatan Laguboti, dan Kecamatan Porsea. Sementara terdapat kecamatan yang realisasi penerimaan PBB tepat 100 persen yaitu Kecamatan Silaen, Kecamatan Sigumpar, Kecamatan Siantar Narumonda,

*It is less\_than planning receipt 2017 of land and building tax, it is 1,548.134 million rupiahs (18.26 percent).*

*Based on Subdistrict there are 8 (eight) of 16 (sixteen) sub regencies which the receipt is more than 100 percent, they are Tampahan Subdistrict, Habinsaran Subdistrict, Borbor Subdistrict, Nassau Subdistrict, Pintu Pohan Meranti Subdistrict, Parmaksian Subdistrict, Lumban Julu Subdistrict, and Uluan Subdistrict. Even many subdistrict that Retribution Service less than 100 percent of them Balige Subdistrict, Laguboti Subdistrict, and Porsea Subdistrict. Others, receipt exact 100 percent, they are Silaen Subdistrict, Sigumpar Subdistrict, Siantar Narumonda Subdistrict, Ajibata Subdistrict, and Bonatua Lunasi Subdistrict.*

Kecamatan Ajibata, dan Kecamatan Bonatua Lunasi.

Pada tahun 2017 jumlah koperasi di Kabupaten Toba Samosir sebanyak 436 koperasi, terdiri dari koperasi unit desa (KUD) sebanyak 24 koperasi dan non KUD 412 koperasi. Jumlah anggota koperasi yang tercatat tahun 2017 sebanyak 18.909 anggota, dimana 5.460 merupakan anggota KUD dan 13.449 anggota non KUD.

Dari 436 jumlah koperasi yang ada, sebanyak 283 merupakan koperasi serba usaha dengan jumlah anggota sebesar 7.006, jenis koperasi terbanyak kedua adalah koperasi unit desa dengan 24 koperasi anggota sebanyak 5.460 orang.

Dana yang dapat dihimpun dari anggota koperasi sebagai modal milik sendiri sebesar 80,749 juta rupiah. Sedangkan aset yang dimiliki oleh pihak

*In 2017, number of cooperation at Toba Samosir Regency are 436 units, consist of KUD is 24 units, 412 units of nonKUD. Total of cooperation members who register in 2017 are 18,909 , whom 5,460 of them are KUD members and 13,449 remained of them is none.*

*There are 436 effort cooperation of 283 number of Cooperative they have 7,006 numbers, kind of the second biggest is 24 village unit cooperation with 5,460 numbers.*

*Collected fund from cooperation's members for owning capital is 80.749 million rupiahs. Whereas owned asset by*

koperasi sebesar 84,653 juta rupiah.

Menurut tingkat keberhasilannya dari 24 KUD dan 412 Non KUD yang ada, hanya ada 6 KUD dengan tingkat keberhasilan sangat baik, yaitu 2 di Kecamatan Balige, 1 di Kecamatan Habinsaran, 1 di Kecamatan Porsea, 1 di Kecamatan Siantar Narumonda, dan 1 di Kecamatan Uluan.

Posisi dana simpanan masyarakat (giro, simpanan berjangka dan tabungan) pada bank umum & BPR di Kabupaten Toba Samosir keadaan Desember 2017 sebesar 1.896,375 miliar rupiah atau mengalami penurunan sebesar 56,14 persen dibanding pada bulan Desember tahun 2016. Dari dana yang terkumpul, sebanyak 249,229 milyar rupiah merupakan dana yang berasal dari giro, tabungan berjangka 386,088 milyar rupiah dan

*cooperation's is 84.653 million rupiahs.*

*According to the success level of 24 KUD and 412 Non KUD, there are 6 KUD and Non KUD with a very good, effective level. 2 of them are at Balige Subdistrict, Habinsaran Subdistrict, Porsea Subdistrict, Siantar Narumonda Subdistrict, dan Uluan Subdistrict.*

*Position of people's saving (demand deposits, time deposits and saving deposits) at generally bank at Toba Samosir Regency on December 2017 is 1,896.375 billion rupiahs or 56.14 percent of decreasing than December 2016. Of the collected fund there is 249.229 billion rupiahs as collected fund through demand deposits, time deposits it is 386,088 billion rupiahs 1,261.059 billion rupiahs of saving deposits.*

tabungan 1.261,059 milyar rupiah.

Jumlah kredit usaha mikro, kecil dan menengah yang dikururkan oleh bank umum dan BPR di Kabupaten Toba Samosir keadaan bulan Desember 2017 sebesar 617,408 milyar rupiah. Sektor perdagangan, hotel dan restoran merupakan penerima kredit terbesar, yaitu Rp. 376,870 milyar di bulan Desember 2017, kemudian pertambangan dan penggalian Rp. 90,088 milyar di bulan Desember 2017.

*Total of small effort credit that is given by general bank at Toba Samosir Regency on December 2017 is 617.408 billion rupiahs. Trade, hotel and restaurant sector are the biggest credits receivers, it is 376.870 billion rupiahs, and then mining and quarrying sector is 90.088 billion rupiahs in December 2017.*

Gambar : 9.1 Jumlah Bank Berdasarkan Kepemilikannya  
Figure Number of Bank According to its Ownership  
2017







**9.1 Keuangan Pemerintah Daerah/ *Autonomy Government***

**Tabel :** 9.1.1. Realisasi Penerimaan Daerah Kabupaten Toba Samosir  
*Table* Menurut Jenis Penerimaan  
*Actual Receipt of First Stage Regional Government*  
*Regency of Toba Samosir by Kind of Receipt*  
 2017  
 (Rupiah/Rupiah)

Jenis Penerimaan/ <i>Kind of Receipt</i>		2017
(1)		(2)
1.	Sisa Lebih Perhitungan Anggaran Tahun Yang Lalu	71 742 315 863,84
2.	Pajak Daerah	22 399 659 062,28
3.	Retribusi Daerah	7 092 289 593,15
4.	Hasil Perusahaan Milik daerah dan Hasil Pengelolaan Kekayaan	4 817 211 743,00
5.	Lain-lain Pendapatan Asli Daerah yang sah	20 531 663 247,60
6.	Bagi Hasil Pajak/Bukan Pajak	17 149 585 982,00
7.	Dana Alokasi Umum	528 490 802 000,00
8.	Dana Alokasi Khusus	207 841 806 851,00
9.	Lain-lain Pendapatan Daerah Yang Sah	335 062 619 834,70
<i>Jumlah/Total</i>		
		2017 1 215 127 954 177,57
		2016 1 087 374 042 003,84
		2015 867 548 604 972,00

Sumber/ Badan Pengelolaan Keuangan dan Daerah Kabupaten Toba Samosir/

Source : *Regional Finance and Asset Management Agency of Toba Samosir Regency*

**Tabel : 9.1.2.** Realisasi Pengeluaran Pemerintah Daerah  
**Table** Kabupaten Toba Samosir Menurut Jenis Pengeluaran  
*Actual First Stage Regional Government Expenditures*  
*Regency of Toba Samosir by Expenditure Items*  
 2017  
 (Rupiah/Rupiah)

Jenis Pengeluaran/ Type of Expenditure		2017
(1)		(2)
1.	Belanja Tidak Langsung	625 595 241 625,00
1.1.	Belanja Pegawai	385 678 542 322,00
1.2.	Belanja Hibah	6 891 219 503,00
1.3.	Belanja Bantuan Sosial	355 000 000,00
1.4.	Belanja Bantuan Keuangan	232 670 479 800,00
1.5.	Belanja Tidak Terduga	0,00
2.	Belanja Langsung	475 066 342 659,60
2.1.	Belanja Pegawai	35 065 840 123,00
2.2.	Belanja Barang dan Jasa	240 770 471 376,35
2.3.	Belanja Modal	199 230 031 160,25
Jumlah/Total		
		2017 1 100 661 584 284,60
		2016 1 010 631 910 908,00
		2015 847 211 032 715,00
Sumber/	Badan Pengelolaan Keuangan dan Aset Daerah Kabupaten Toba Samosir/	
Source :	Regional Finance and Asset Management Agency of Toba Samosir Regency	

**Tabel :** 9.1.3. Realisasi Pengeluaran Pemerintah Daerah  
**Table** Kabupaten Toba Samosir Menurut Bidang Pemerintahan  
*Actual First Stage Regional Government Development  
 Expenditures Regency of Toba Samosir by Government  
 Area  
 2017  
 (Rupiah/Rupiah)*

Jenis Pengeluaran/ <i>Type of Expenditure</i>		Realisasi/ <i>Actual</i>
(1)		(2)
1.	Bidang Pelayanan Umum	388 334 042 327,15
2.	Bidang Ketertiban dan Keamanan	16 621 416 911,00
3.	Bidang Ekonomi	63 815 379 309,00
4.	Bidang Lingkungan Hidup	17 307 619 632,00
5.	Bidang Perumahan dan Fasilitas Umum	200 023 042 522,00
6.	Bidang Kesehatan	95 947 701 343,00
7.	Bidang Pariwisata dan Budaya	10 527 223 279,00
8.	Bidang Pendidikan	298 368 529 286,00
9.	Bidang Perlindungan Sosial	9 716 629 675,00
<i>Jumlah/Total</i>		
		2017 1 100 661 584 284,60
		2016 1 010 631 910 908,00
		2015 802 691 546 443

Sumber/ Badan Pengelolaan Keuangan dan Aset Daerah  
 Kabupaten Toba Samosir/  
*Source :* *Regional Finance and Asset Management Agency of  
 Toba Samosir Regency*

**9.2 Pajak Bumi dan Bangunan/ Land and Building**

**Tabel :** 9.2.1. Rencana dan Realisasi PBB Menurut Kecamatan  
**Table** *Target and Realization of Land and Building Tax by SubRegency (Rupiah /Rupiah) 2017*

Kecamatan/ Subdistrict	Rencana/ Target	Realisasi/ Realized	Persentase/ Percentage
(1)	(2)	(3)	(4)
01. Balige			
a. Pedesaan	207 351 392,00	105 313 641,00	50,79
b. Perkotaan	306 998 693,00	231 621 061,00	75,44
02. Tampahan			
a. Pedesaan	68 303 232,00	60 701 699,00	88,87
b. Perkotaan	-	-	-
03. Laguboti			
a. Pedesaan	205 990 618,00	125 057 499,72	60,71
b. Perkotaan	7 173 906,00	5 026 639,00	70,07
04. Habinsaran			
a. Pedesaan	221 614 873,00	92 360 320,00	41,68
b. Perkotaan	22 801 660,00	16 324 806,00	71,59
05. Borbor			
a. Pedesaan	62 507 837,00	40 674 847,00	65,07
b. Perkotaan	-	-	-
06. Nassau			
a. Pedesaan	74 031 881,00	7 213 386,00	9,74
b. Perkotaan	-	-	-
07. Silaen			
a. Pedesaan	146 226 208,00	137 287 960,00	93,89
b. Perkotaan	-	-	-
08. Sigumpar			
a. Pedesaan	42 340 144,00	21 065 420,00	49,75
b. Perkotaan	-	-	-
09. Porsea			
a. Pedesaan	115 507 118,00	98 335 312,00	85,13
b. Perkotaan	55 359 629,00	29 721 005,00	53,68
10. Pintu Pohan Meranti			
a. Pedesaan	59 753 897,00	19 646 069,00	32,88
b. Perkotaan	-	-	-
11. Siantar Narumonda			
a. Pedesaan	31 621 986,00	33 819 218,00	106,95
b. Perkotaan	-	-	-

**Tabel :** 9.2.1. Rencana dan Realisasi PBB Menurut Kecamatan  
**Table** Target and Realization of Land and Building Tax by  
 Lanjutan SubRegency  
 Continued 2017  
 (Rupiah /Rupiah)

Kecamatan/ Subdistrict	Rencana/ Target	Realisasi/ Realized	Persentase/ Percentage
(1)	(2)	(3)	(4)
12. Parmaksian			
a. Pedesaan	578 415 451,00	578 124 106,00	99,95
b. Perkotaan	-	-	-
13. Lumban Julu			
a. Pedesaan	87 398 175,00	73 502 457,00	84,10
b. Perkotaan	-	-	-
14. Uluan			
a. Pedesaan	110 338 119,00	99 487 112,00	90,17
b. Perkotaan	-	-	-
15. Ajibata			
a. Pedesaan	53 124 716,00	52 713 703,00	99,23
b. Perkotaan	-	-	-
16. Bonatua Lunasi			
a. Pedesaan	47 817 459,00	28 310 603,00	59,21
b. Perkotaan	-	-	-
Jumlah/Total	2 504 677 000,00	1 830 827 863,72	73,10
a. Pedesaan	2 112 343 112,00	1 548 134 352,72	73,29
b. Perkotaan	392 333 888,00	282 693 511,00	72,05

Sumber/ Badan Pengelolaan Keuangan dan Aset Daerah Kabupaten Toba Samosir/

Source : Regional Finance and Asset Management Agency of Toba Samosir Regency

**Tabel : 9.2.2.** Rencana dan Realisasi Retribusi Daerah  
 Menurut Kecamatan/  
*Target and Realization from Retribution Service*  
*by Subdistrict*  
 2017  
 (Rupiah/Rupiah)

Kecamatan/ Subdistrict	Rencana/ Target	Realisasi / Realized	%
(1)	(2)	(3)	(4)
01. Balige	5 650 095,00	2 880 000,00	50,97
02. Tampahan	905 080,00	906 000,00	100,10
03. Laguboti	3 196 930,00	2 500 000,00	78,20
04. Habinsaran	2 564 100,00	2 700 000,00	105,30
05. Borbor	1 292 280,00	1 300 000,00	100,60
06. Nassau	2 427 480,00	2 429 500,00	100,08
07. Silaen	1 898 600,00	1 898 600,00	100,00
08. Sigumpar	1 052 920,00	1 052 920,00	100,00
09. Porsea	1 938 200,00	1 242 000,00	64,08
10. Pintu Pohan Meranti	1 499 135,00	1 500 000,00	100,06
11. Siantar Narumonda	607 640,00	607 640,00	100,00
12. Parmaksian	607 640,00	610 000,00	100,39
13. Lumban Julu	511 610,00	580 000,00	113,37
14. Uluan	1 927 750,00	1 930 000,00	100,12
15. Ajibata	1 178 650,00	1 178 650,00	100,00
16. Bonatua Lunasi	990 000,00	990 000,00	100,00
<b>Jumlah/Total</b>	<b>28 248 110,00</b>	<b>24 305 310,00</b>	<b>94,58</b>

Sumber/ Badan Pengelolaan Keuangan dan Aset Daerah Kabupaten Toba Samosir/

Source : *Regional Finance and Asset Management Agency of Toba Samosir Regency*

### 9.3 Koperasi/ Cooperative

**Tabel :** 9.3.1. Jumlah Koperasi dan Anggota Koperasi (KUD + Non KUD)  
**Table** Dirinci Menurut Kecamatan/  
*Number of Cooperative and Cooperative Members*  
*(KUD+Non KUD) by Subdistrict*  
 2017

Kecamatan/ Subdistrict	Koperasi/Cooperative			Anggota/Members		
	KUD	Non KUD	Jumlah/ Total	KUD	Non KUD	Jumlah/ Total
(1)	(2)	(3)	(4)	(5)	(6)	(7)
01. Balige	5	130	135	1 262	4 273	5 535
02. Tampahan	1	12	13	168	326	494
03. Laguboti	2	51	52	690	1 781	2 471
04. Habinsaran	3	18	21	383	589	972
05. Borbor	1	10	11	32	342	374
06. Nassau	-	7	7	-	179	179
07. Silaen	2	22	21	274	742	1 016
08. Sigumpar	1	20	24	379	577	956
09. Porsea	1	41	42	409	1 296	1 705
10. Pintu Pohan Meranti	-	7	7	-	291	291
11. Siantar Narumonda	1	8	9	298	205	503
12. Parmaksian	1	33	34	415	660	1 075
13. Lumban Julu	2	9	12	216	239	455
14. Uluan	1	25	26	546	242	788
15. Ajibata	1	9	10	32	1 249	1 281
16. Bonatua Lunasi	1	10	12	356	458	814
Jumlah/Total	2017	24	412	436	5 460	13 449
	2016	25	411	436	5 460	13 424
	2015	25	411	436	5 460	13 424

Sumber/ : Dinas Perdagangan, Perindustrian dan Koperasi Usaha Kecil dan Menengah Kabupaten Toba Samosir/  
 Source : Industry, Trade, and Cooperative Office of Toba Samosir Regency

**Tabel :** 9.3.2. Jumlah Koperasi dan Anggota Koperasi (KUD + Non KUD)  
**Table** Dirinci Menurut Jenis Koperasi/  
*Number of Cooperative and Cooperative Members by Kind of  
 Cooperative*  
 2017

	Jenis Koperasi / <i>Cooperative Type</i>	Koperasi / <i>Cooperative</i>	Anggota Koperasi <i>/Cooperative Members</i>
	(1)	(2)	(3)
1.	Koperasi Unit Desa	24	5 460
2.	Koperasi Nelayan/ Perikanan	4	230
3.	Koperasi Peternakan	1	162
4.	Koperasi Kerajinan	1	20
5.	Koperasi K a r e t	-	-
6.	Koperasi Primer	1	20
7.	Koperasi Karyawan	10	465
8.	Koperasi Pasar	4	1 374
9.	Koperasi Simpan Pinjam	12	1 469
10.	Koperasi Angkutan	7	170
11.	Koperasi Pegawai Negeri	3	60
12.	Koperasi Angkatan Darat	-	296
13.	Koperasi Kepolisian	1	78
14.	Koperasi Wredatama	1	20
15.	Koperasi Veteran	2	20
16.	Koperasi Pemuda	1	-
17.	Pepabri	-	-
18.	Koperasi Sekolah	-	-
19.	P K P N	-	-
20.	Pustaka	-	-
21.	Koperasi Serba Usaha	283	7 006
22.	Koperasi Pertanian	57	1 140
23.	Koperasi Usaha Kecil	4	190
24.	Pusat Koperasi	1	130
25.	Koperasi Wanita	12	486
26.	Koperasi Lainnya	7	113
	Jumlah/ <i>Total</i>	2017	18 909
		2016	18 884

pasar Dinas Perdagangan, Perindustrian dan Koperasi Usaha Kecil dan Menengah Kabupaten Toba Samosir/  
*Industry, Trade, and Cooperative Office of Toba Samosir  
 Regency*



**Tabel :** 9.3.3 Nilai Modal Sendiri, Hutang dan Piutang  
**Table** Dirinci Menurut Jenis Koperasi/  
*Self Capital Value, Debt, and Credit by Cooperative Type*  
 2017 (000 Rp.)

Jenis Koperasi/ Cooperative Type	Modal Sendiri/ Self Capital	Hutang/ Debt	Piutang/ Credit	
(1)	(2)	(3)	(4)	
1. Koperasi Unit Desa	1 890 750	90 472	298 172	
2. Koperasi Nelayan/ Perikanan	4 844	200 000	210 000	
3. Koperasi Peternakar	17 089	207 000	200 000	
4. Koperasi Kerajinan	19 198	-	-	
5. Koperasi K a r e t	-	-	-	
6. Koperasi Primer	15 000	100 000	-	
7. Koperasi Karyawan	137 950	-	-	
8. Koperasi Pasar	102 792	-	-	
9. Koperasi Simpan Pinjam	39 185 208	42 463	29 125 220	
10. Koperasi Angkutan	5 960	-	-	
11. Koperasi Pegawai Negeri	32 099	8 000	15 000	
12. Koperasi Angkatan Darat	-	-	-	
13. Koperasi Kepolisian	564 859	16 984	264 577	
14. Koperasi Wredatama	174 611	14 469	157 936	
15. Koperasi Veteran	7 500	-	-	
16. Koperasi Pemuda	10 000	-	-	
17. Pepabri	-	-	-	
18. Koperasi Sekolah	-	-	-	
19. P K P N	-	-	-	
20. Pustaka	-	-	-	
21. Koperasi Serba Usah	37 762 335	3 017 666	1 775 780	
22. Koperasi Pertanian	459 386	7 092	80 382	
23. Koperasi Usaha Kecil	16 000	100 000	70 000	
24. Pusat Koperasi	14 000	-	-	
25. Koperasi Wanita Koperasi Lainnya	191 707	100 000	90 125	
26. Lembaga	137 947	-	-	
27. Keuangan Mikro (LMK)	-	-	-	
Jumlah/Total	2017	80 749 235	3 904 147	32 287 192
	2016	76 120 178	3 917 472	28 575 321

Sumber/ Dinas Perdagangan, Perindustrian dan Koperasi Usaha Kecil dan Menengah Kabupaten Toba Samosir/

Source : Industry, Trade, and Cooperative Office of Toba Samosir Regency

**Tabel 9.3.4. Nilai Modal Sendiri Menurut Jenis Koperasi & Jenis Modal/**  
**: Self Capital Value by Type of Cooperative and Capital**  
**Table 2017 (000 Rp.)**

	Jenis Koperasi / Cooperative Type	Pokok / Main	Wajib / Obligatory	Cadangan Lain-lain Reserve / Others	Jumlah / Total	
	(1)	(2)	(3)	(4)	(5)	
1.	Koperasi Unit Desa	37 815	1 644 953	207 983	- 1 890 750	
2.	Koperasi Nelayan/ Perikanan	97	4 214	533	- 4 844	
3.	Koperasi Peternakan	342	14 867	1 880	- 17 089	
4.	Koperasi Kerajinan	384	16 702	2 112	- 19 198	
5.	Koperasi K a r e t	-	-	-	- -	
6.	Koperasi Primer	300	13 050	1 650	- 15 000	
7.	Koperasi Karyawan	2 759	120 017	15 175	- 137 950	
8.	Koperasi Pasar	2 056	89 429	11 307	- 102 792	
9.	Koperasi Simpan Pinjam	783 704	34 091 131	4 310 373	- 39 185 208	
10.	Koperasi Angkutan	119	5 185	656	- 5 960	
11.	Koperasi Pegawai Negeri	642	27 926	3 531	- 32 099	
12.	Koperasi Angkatan Darat	-	-	-	- -	
13.	Koperasi Kepolisian	17 210	476 152	71 497	- 564 859	
14.	Koperasi Wredatama	1 170	156 871	16 570	- 174 611	
15.	Koperasi Veteran	150	6 525	825	- 7 500	
16.	Koperasi Pemuda	200	8 700	1 100	- 10 000	
17.	Pepabri	-	-	-	- -	
18.	Koperasi Sekolah	-	-	-	- -	
19.	P K P N	-	-	-	- -	
20.	Pustaka	-	-	-	- -	
21.	Koperasi Serba Usaha	755 247	32 853 231	4 153 857	- 37 762 335	
22.	Koperasi Pertanian	9 188	399 666	50 532	- 459 386	
23.	Koperasi Usaha Kecil	320	13 920	1 760	- 16 000	
24.	Pusat Koperasi	280	12 180	1 540	- 14 000	
25.	Koperasi Wanita	3 834	166 785	21 088	- 191 707	
26.	Koperasi Lainnya	2 759	120 014	15 174	- 137 947	
27.	Lembaga Keuangan Mikro (LMK)	-	-	-	- -	
	Jumlah/Total	2017	1 618 575	70 241 519	8 889 141	0 80 749 235
		2016	1 522 404	66 224 555	8 373 220	0 76 120 178

Sumber/ Dinas Perdagangan, Perindustrian dan Koperasi Usaha Kecil dan Menengah Kabupaten Toba Samosir/

Source : Industry, Trade, and Cooperative Office of Toba Samosir Regency

**Tabel :** 9.3.5. Nilai Aset, Volume Usaha dan SHU Koperasi Menurut Jenis Koperasi/  
**Table** Cooperative Value Assets, Work Volume and Profit by Cooperative Type  
 2017 (000 Rp)

Jenis Koperasi / Cooperative Type		Aset / Assets	Volume Usaha /Work Volume	SHU/ Profit	
(1)	(2)	(3)	(4)		
1.	Koperasi Unit Desa	1 981 222	-	-	
2.	Perikanan	204 844	-	-	
3.	Peternakan	224 089	-	-	
4.	Kerajinan	19 198	-	-	
5.	K a r e t	-	-	-	
6.	Tekstil	115 000	-	-	
7.	Koperasi Karyawan	137 950	168 358	85 846	
8.	Pedagang Pasar	102 792	-	-	
9.	Simpan Pinjam	3.9 227 671	24 323 126	570 067	
10.	Angkutan	52 960	-	-	
11.	Pegawai Negeri	40 099	-	-	
12.	Angkatan Darat	-	-	-	
13.	Kepolisian	571 843	189 769	32 477	
14.	Wredatama	189 080	95 636	18 500	
15.	Veteran	7 500	-	-	
16.	Koperasi Pemuda	10 000	-	-	
17.	Pepabri	-	-	-	
18.	Koperasi Sekolah	-	-	-	
19.	P K P N	-	-	-	
20.	Pustaka	-	-	-	
21.	Koperasi Serba Usaha	40 780 001	968 480	383 669	
22.	Koperasi Pertanian	466 478	-	-	
23.	Koperasi Usaha Kecil	116 000	-	-	
24.	Pusat Koperasi	14 000	-	-	
25.	Koperasi Wanita	291 707	-	-	
26.	Koperasi Lainnya	137 947	-	-	
27.	Lemb. Keuangan Mikro	-	-	-	
Jumlah/Total		2017	84 653 382	25 745 369	1 090 559
		2016	80 037 650	33 757 050	3 401 200

Sumber/ : Dinas Perdagangan, Perindustrian dan Koperasi Usaha Kecil dan Menengah Kabupaten Toba Samosir/  
 Source : Industry, Trade, and Cooperative Office of Toba Samosir Regency

**Tabel :** 9.3.6. Jumlah Koperasi Unit Desa (KUD) dan Non KUD Menurut Kecamatan dan Tingkat Keberhasilan  
**Table** Number of KUD by Subdistrict and Effective Level  
 2017

Kecamatan / Subdistrict	Tingkat Keberhasilan / Effective Level					Jumlah / Total
	Sangat Baik/ Very	Baik / Good	Sedang / Middle	Tidak Aktif/ Non Active		
(1)	(2)	(3)	(4)	(5)	(6)	
01. Balige	2	10	-	123	135	
02. Tampahan	-	2	-	11	13	
03. Laguboti	-	6	-	46	52	
04. Habinsaran	1	4	-	16	21	
05. Borbor	-	3	-	8	11	
06. Nassau	-	1	-	6	7	
07. Silaen	-	3	-	18	21	
08. Sigumpar	-	2	-	22	24	
09. Porsea	1	5	-	36	42	
10. Pintu Pohan Meranti	-	1	-	6	7	
11. Siantar Narumonda	1	1	-	7	9	
12. Parmaksian	-	2	-	32	34	
13. Lumban Julu	-	2	-	10	12	
14. Uluan	1	1	-	8	10	
15. Ajibata	-	2	-	24	26	
16. Bonatua Lunasi	-	1	-	11	12	
Jumlah/Total	2017	6	46	0	384	436
	2016	4	51	0	174	229
	2015	4	51	0	381	436

Sumber/ : Dinas Perdagangan, Perindustrian dan Koperasi Usaha Kecil dan Menengah Kabupaten Toba Samosir/  
 Source : Industry, Trade, and Cooperative Office of Toba Samosir Regency

### 9.4 Perbankan/ *Banking*

**Tabel :** 9.4.1. Jumlah Bank Berdasarkan Kepemilikannya Menurut Kecamatan  
*Table* *Number of Bank According to its Ownership by Subdistrict 2017*

Kecamatan/ <i>Subdistrict</i>	Bank Pemerin tah/ <i>Public</i> Bank	Bank Daerah/ <i>Local</i> Bank	BPR/ <i>Society</i>	Jumlah/ <i>Total</i>	
(1)	(2)	(3)	(4)	(5)	
01. Balige	7	1	2	10	
02. Tampahan	-	-	-	-	
03. Laguboti	1	-	2	3	
04. Habinsaran	1	-	1	2	
05. Borbor	-	-	-	-	
06. Nassau	-	-	-	-	
07. Silaen	1	-	-	1	
08. Sigumpar	-	-	-	-	
09. Porsea	2	-	2	4	
10. Pintu Pohan Meranti	-	-	-	-	
11. Siantar Narumonda	-	-	-	-	
12. Parmaksian	-	-	-	-	
13. Lumban Julu	2	-	-	2	
14. Uluan	-	-	-	-	
15. Ajibata	-	-	-	-	
16. Bonatua Lunasi	-	-	-	-	
Jumlah/ <i>Total</i>	2017	14	1	7	22
	2016	14	1	7	22
	2015	14	1	7	22

Keterangan/  
*Notes :* Bank yang dimaksud adalah Kantor Cabang dan Unit/*Mean of Bank is Branch and Unit.*

Sumber/  
*Source :* Bank Indonesia Cabang Medan / *Bank of Indonesia Branch Medan*

**Tabel : 9.4.2** Posisi Simpanan Masyarakat Dalam Rupiah dan Valuta  
**Table** Asing Pada Bank Umum dan BPR Menurut Jumlah  
 Nominal di Kabupaten Toba Samosir  
*Oustanding of Private Deposits of Commercial and Rurals  
 Banks in Rupiah and Foreign Currency by Nominal  
 amount in Toba Samosir Regency*  
 2017  
 (Juta /Millions Rp.)

Bulan/ Month	Giro/ Demand Deposits	Simpanan Berjangka/ Time Deposits	Tabungan/ Saving Deposits
	Rupiah & Valas/ Rupiah & Foreign Exchange	Rupiah & Valas/ Rupiah & Foreign Exchange	Rupiah & Valas/ Rupiah & Foreign Exchange
(1)	(2)	(3)	(4)
Januari/January	231.239	327.758	1,012.414
Februari/February	263.463	338.179	974.536
Maret/March	320.045	340.747	956.665
April/April	487.679	340.197	951.433
Mei/May	306.874	549.773	937.525
Juni/June	306.637	549.991	999.640
Juli/July	236.015	561.958	1,113.038
Agustus/Augustus	215.005	565.099	1,084.546
September/September	228.155	570.015	1,070.969
Oktober/October	356.485	472.085	1,086.096
November/November	433.823	377.239	1,193.099
Desember/December	249.229	386.088	1,261.059
Sumber/ Source :	Bank Indonesia Cabang Medan / Bank of Indonesia Branch Medan		

**Tabel :** 9.4.3. Posisi Pinjaman Rupiah dan Valuta Asing yang Diberikan  
**Table** Bank Umum dan BPR Menurut Sektor Ekonomi di  
 Kabupaten Toba Samosir  
*Outstanding in Rupiah and Foreign Currency Issued  
 Commercial and Rural Banks by Economic Sectors in  
 Toba Samosir Regency  
 2017  
 (Juta /Million Rp.)*

Bulan/ Month	Sektor Ekonomi/Economic Sectors									
	1	2	3	4	5	6	7	8	9	10
(1)	(2)	(3)	(4)	(5)	(6)	(7)	(8)	(9)	(10)	(11)
Jan/Jan	93.569	1.338	8.501	403	18.227	344.746	11.030	5.191	36.109	439.278
Peb/Feb	102.602	1.587	9.052	396	19.481	344.172	11.194	6.102	37.782	463.419
Mar/March	104.898	1.548	10.560	390	20.315	357.378	11.209	5.844	39.107	466.815
Apr/April	105.	1.530	10.689	136	22.128	347.214	10.913	5.770	39.448	469.227
Mei/May	106.949	1.511	11.037	130	22.408	356.158	10.773	6.437	40.021	469.785
Juni/June	107.635	1.490	10.994	7.985	25.730	362.906	10.671	6.325	40.280	470.094
Juli/July	107.991	1.471	14.393	7.948	28.216	359.553	120.98	6.223	411.71	100.408
Agus/Agst	111.392	1.449	10.934	7.937	32.217	354.149	11.348	6.290	411.35	105.346
Sept/Sep	116.170	1.429	11.289	7.831	36.148	358.481	12.402	6.281	418.57	105.750
Okt/Oct	119.811	1.406	11.484	7.724	40.604	369.488	12.447	6.444	421.35	108.550
Nop/Nov	122.603	1.386	12.248	7.617	49.041	368.435	12.546	7.627	422.65	111.367
Des/Dec	124.761	1.269	14.282	7.663	43.358	372.375	14.906	10.26	422.90	114.772

Catatan/Notes : Sektor Ekonomi/Economic Sectors

- |   |  |
|---|--|
| 1 Pertanian, Peternakan, Kehutanan & Perikanan/Agriculture, Livestock, Forestry & Fishery | 6 Perdagangan, Hotel dan Restoran/Trade, Hotel and Restaurant                        |
| 2 Pertambangan dan Penggalian/Minning and Quarrying                                       | 7 Pengangkutan dan Komunikasi/Transport and Communication                            |
| 3 Industri Pengolahan/Manufacturing Industry  | 8 Keuangan, Real Estate dan Jasa Perusahaan/Financial, Ownership & Business Services |
| 4 Listrik, Gas, dan Air/Electricity, Gas and Wat  | 9 Jas-jasa/Services  |
| 5 Konstruksi/Construction   | 10 Pinjaman Kepada Bukan Lapangan Usaha/Loans to Non Industrial Origin               |

Sumber/Source : Bank Indonesia Medan / Bank of Indonesia In Medan

**Tabel :** 9.4.4. Posisi Kredit Kepada Usaha Mikro, Kecil Dan Menengah yang Diberikan Bank Umum dan BPR Menurut Jenis Penggunaan dan Bulan di Kabupaten Toba Samosir / *Outstanding of Commercial Banks Credits to Micro, Small and Medium Enterprise by Type of Credits and Month in Toba Samosir Regency 2017*  
(Juta /Million Rp.)

Bulan/ Month	Jenis Penggunaan/Type of Credits		
	Modal Kerja/ Working Capital	Investasi/ Investment	Konsumsi/ Consumtion
(1)	(2)	(3)	(4)
Januari/January	385.185	120.901	-
Februari/February	396.350	120.244	-
Maret/March	412.603	121.712	-
April/April	421.350	105.439	-
Mei/May	431.401	108.113	-
Juni/June	440.966	117.288	-
Juli/July	437.833	119.825	-
Agustus/Augustus	436.624	123.185	-
September/September	448.853	127.188	-
Oktober/October	463.351	132.405	-
November/November	473.018	136.815	-
Desember/December	470.225	147.183	-

Sumber/ Bank Indonesia Cabang Medan /  
Source : Bank of Indonesia Branch Medan



**Tabel : 9.4.5. Posisi Kredit Mikro, Kecil dan Menengah Yang Diberikan Bank Umum dan BPR di Kabupaten Toba Samosir Menurut Sektor Ekonomi dan Bulan/ Outstanding of Micro, Small and Medium Credits of Commercial and Rural Banks in Toba Samosir Regency by Economic Sectors and Month 2017 (Juta /Million Rp.)**

Bulan/ Month	Sektor Ekonomi/Economic Sectors									
	1	2	3	4	5	6	7	8	9	10
(1)	(2)	(3)	(4)	(5)	(6)	(7)	(8)	(9)	(10)	(11)
Jan/Jan	86.443	1.338	8.417	403	18.189	346.337	10.631	9.998	24.330	-
Peb/Feb	94.645	1.293	8.969	393	19.240	346.074	10.537	11.022	24.421	-
Mar/March	96.757	1.253	10.446	388	19.877	358.690	10.515	10.855	25.533	-
Apr/April	97.953	1.234	10.579	136	21.688	348.733	10.258	10.710	25.497	-
Mei/May	99.502	1.215	10.938	130	21.967	358.265	10.148	12.188	25.160	-
Juni/June	100.12	1.193	10.899	7.985	25.288	364.934	10.010	11.977	25.843	-
Juli/July	100.66	1.174	10.497	7.948	27.276	361.906	10.374	12.260	25.562	-
Agus/Agst	104.23	1.151	10.501	7.937	31.483	356.166	10.658	11.251	26.425	-
Sept/Sep	108.86	1.130	11.145	7.831	35.413	361.206	11.784	11.238	27.431	-
Okt/Oct	112.56	1.107	11.344	7.724	39.750	372.499	11.826	11.318	27.628	-
Nop/Nov	115.17	1.086	12.114	7.617	48.310	372.813	11.966	12.410	28.344	-
Des/Dec	116.84	1.269	14.114	7.663	42.626	376.870	14.286	14.952	28.785	-

Catatan/Notes : Sektor Ekonomi/Economic Sectors

- |   |   |    |  |
|---|---|----|--|
| 1 | Pertanian, Peternakan, Kehutanan & Perikanan/Agriculture, Livestock, Forestry & Fishery | 6  | Perdagangan, Hotel dan Restoran/Trade, Hotel and Restaurant                        |
| 2 | Pertambangan dan Penggalian/Minning and Quarrying                                       | 7  | Pengangkutan dan Komunikasi/Transport and Communication                            |
| 3 | Industri Pengolahan/Manufacturing Industry  | 8  | Keuangan, Real Estate dan Jasa Perusahaan/Financial, Ownership & Business Services |
| 4 | Listrik, Gas & Air/Electricity, Gas & Water   | 9  | JasOjasa/Services  |
| 5 | Konstruksi/Construction   | 10 | Tidak Teridentifikasi/Unidentified   |

Sumber/  
Source : Bank Indonesia Medan /  
Bank of Indonesia In Medan

**Tabel :** 9.4.6. Posisi Pinjaman Rupiah dan Valuta Asing Yang Diberikan  
**Table** Bank Umum dan BPR Menurut Jenis Penggunaan dan  
 Bulan di Kabupaten Toba Samosir /  
*Outstanding of Loans in Rupiah and Foreign Currency of  
 Commercial and Rural Banks by Type of Loans and  
 Month in Toba Samosir Regency  
 2017  
 (Juta /Million Rp.)*

Bulan/ Month	Jenis Penggunaan/Type of Loans		
	Modal Kerja/ Working Capital	Investasi/ Investment	Konsumsi/ Consumption
(1)	(2)	(3)	(4)
Januari/January	394.950	124.164	Q439.278
Februari/February	407.879	124.489	463.419
Maret/March	424.504	126.746	466.815
April/April	435.340	108.123	469.227
Mei/May	444.746	110.678	469.785
Juni/June	454.265	119.752	470.094
Juli/July	454.932	122.240	471.730
Agustus/Augustus	450.066	125.676	476.671
September/September	462.213	129.647	482.497
Oktober/October	476.279	134.876	488.154
November/November	486.399	139.175	489.947
Desember/December	484.170	149.712	492.669

Sumber/ Bank Indonesia Cabang Medan /  
 Source : Bank of Indonesia Branch Medan




10

## PENDAPATAN REGIONAL

*Regional Income*

**PDRB Toba Samosir**  
mengalami Pertumbuhan sebesar

**4,96 %**



Sektor Pertanian (**32,36%**) dan Perdagangan (**16,97%**)  
Merupakan **Penyumbang Terbesar** untuk PDRB



PDRB per kapita tahun 2017 sebesar 36.615.274,04 rupiah



**PENJELASAN TEKNIS**

1. Penghitungan statistik neraca nasional mengikuti buku petunjuk yang diterbitkan oleh Perserikatan Bangsa Bangsa (PBB) dikenal sebagai Sistem Neraca Nasional (SNN) SNN adalah rekomendasi internasional tentang bagaimana menyusun ukuran aktivitas ekonomi yang sesuai dengan standar neraca baku yang didasarkan pada prinsip-prinsip ekonomi Rekomendasi yang dimaksud dinyatakan dalam sekumpulan konsep, definisi, klasifikasi, dan aturan neraca yang disepakati secara internasional dalam mengukur indikator tertentu seperti Produk Domestik Bruto (PDB) Salah satu bentuk adaptasi pencatatan statistik nasional adalah melakukan perubahan tahun dasar PDB Indonesia dari tahun 2000 ke

**TECHNICAL NOTES**

1. *The method used to estimate national accounts statistics is based on the standard guidelines formed by United Nation known as System of National Accounts (SNA) SNA is the internationally agreed standard set of recommendations on how to compile measures of economic activity in accordance with strict accounting conventions based on economic principles The recommendations are expressed in term of a set of concepts, definitions, classifications and accounting rules that comprise the internationally agreed standard for measuring indicators such as Gross Domestic Product (GDP)*

2010 Perubahan tahun dasar PDB dilakukan seiring dengan mengadopsi rekomendasi PBB yang tertuang dalam Sistem Neraca Nasional 2008 (SNA 2008)

*One of the improvement in the national statistical system is to rebase GDP form base year 2000 to 2010 in order to capture current economic condition It is in line with the United Nations (UN) recommendation on 2008 SNA*

2. Produk Domestik Bruto pada tingkat nasional serta Produk Domestik Regional Bruto (PDRB) pada tingkat regional (provinsi) menggambarkan kemampuan suatu wilayah untuk menciptakan nilai tambah pada suatu waktu tertentu Untuk menyusun PDB maupun PDRB digunakan 2 pendekatan, yaitu lapangan usaha dan pengeluaran Keduanya menyajikan komposisi data nilai tambah dirinci menurut sumber kegiatan ekonomi (lapangan usaha) dan menurut

2. *The basic measure of the value added arising from economic activity is known as Gross Domestic Product at the national level and Gross Regional Domestic Product (GRDP) at the regional level (provinces/regencies/municipalities) To compile these statistics, two approaches have been used, i e "production approach" and "expenditure approach" The first approach is to measure value added produced by various kinds of economic activities, while the second*

komponen penggunaannya PDB maupun PDRB dari sisi lapangan usaha merupakan penjumlahan seluruh komponen nilai tambah bruto yang mampu diciptakan oleh sektor-sektor ekonomi atas berbagai aktivitas produksinya. Sedangkan dari sisi pengeluaran menjelaskan tentang penggunaan dari nilai tambah tersebut.

*approach is to measure final uses of the country's output. In other words, GDP/GRDP is the sum of total value added produced by all economic industries (activities) and the way of using it.*

**3. PDB menurut lapangan usaha** mengalami perubahan klasifikasi dari 9 lapangan usaha menjadi 17 lapangan usaha. PDB menurut lapangan usaha dirinci menurut total nilai tambah dari seluruh sektor ekonomi yang mencakup lapangan usaha Pertanian, Kehutanan, dan Perikanan; Pertambangan dan Penggalian; Industri Pengolahan; Pengadaan Listrik dan Gas; Pengadaan Air, Pengelolaan Sampah,

**3. GDP by industry classification changes from 9 sectors to 17 industries.** GDP by industry is classified by types of economic activities such as Agriculture, Forestry and Fishing; Mining and Quarrying; Manufacturing; Electricity and Gas; Water supply, Sewerage, Waste Management and Remediation Activities; Construction; Wholesale and Retail Trade; Repair of Motor Vehicles and Motorcycles;



Limbah dan Daur Ulang; Konstruksi; Perdagangan Besar dan Eceran, Reparasi Mobil dan Sepeda Motor; Transportasi dan Pergudangan; Penyediaan Akomodasi dan Makan Minum; Informasi dan Komunikasi; Jasa Keuangan dan Asuransi; Real Estat; Jasa Perusahaan; Administrasi Pemerintahan, Pertahanan dan Jaminan Sosial Wajib; Jasa Pendidikan; Jasa Kesehatan dan Kegiatan Sosial; dan Jasa lainnya

*Transportation and Storage; Accommodation and Food Service Activities; Information and Communication; Financial and Insurance Activities; Real Estate Activities; Business Activities; Public Administration; Defence and Compulsory Social Security; Education; Human Health and Social Work Activities; and Other Services Activities*

4. PDB menurut pengeluaran mengalami perubahan klasifikasi dimana pengeluaran konsumsi Lembaga Non Profit yang Melayani Rumah Tangga (LNPRT) yang sebelumnya termasuk bagian dari pengeluaran konsumsi rumah tangga menjadi komponen terpisah Sehingga klasifikasi

4. *GDP by expenditure classification changes where consumption expenditure NonProfit Institutions Serving Households (NPISH) previously included as part of household consumption expenditure is taken out into separate component So that, GDP by type of expenditures is classified*

PDB menurut pengeluaran dirinci menjadi 7 komponen yaitu komponen pengeluaran konsumsi rumah tangga, pengeluaran konsumsi LNPRT, pengeluaran konsumsi pemerintah, pembentukan modal tetap bruto, perubahan inventori, ekspor barang dan jasa, dan impor barang dan jasa

*into: household consumption expenditure, NPISH consumption expenditure, government consumption expenditure, gross fixed capital formation, changes in inventories, exports of goods and services, and imports of goods and services*

5. Pengeluaran konsumsi rumah tangga mencakup berbagai pengeluaran konsumsi akhir rumah tangga atas barang dan jasa untuk memenuhi kebutuhan individu ataupun kelompok secara langsung. Pengeluaran rumah tangga di sini mencakup makanan dan minuman selain restoran; pakaian, alas kaki dan jasa perawatannya; perumahan dan perlengkapan rumah tangga; kesehatan dan pendidikan; transportasi dan

5. *Household consumption expenditures consist of expenditures incurred by households, which are used for both individual or collective needs. Household consumptions are classified into food and beverages other than restaurants; clothing, footwear, and related maintenance services; housing and household equipment; health and education; transport and*

komunikasi; restoran dan hotel serta lainnya

*communication; restaurants and hotels; and others*

6. Pengeluaran Konsumsi Pemerintah terdiri dari Pengeluaran Konsumsi Individu dan Pengeluaran Konsumsi Kolektif Barang dan jasa individu merupakan barang dan jasa privat, dimana ciri0ciri barang privat adalah a) Scarcity, yaitu ada kelangkaan/keterbatasan dalam jumlah; b) Excludable consumption, yaitu konsumsi suatu barang dapat dibatasi hanya pada mereka yang memenuhi persyaratan tertentu (biasanya harga); c) Rivalrous competition, yaitu konsumsi oleh satu konsumen akan mengurangi atau menghilangkan kesempatan pihak lain untuk melakukan hal serupa Contoh barang dan jasa yang dihasilkan pemerintah dan tergolong sebagai barang dan jasa

6. *Government consumption expenditure consists of Individual Consumption Expenditure and Collective Consumption Expenditure Individual goods and services are private goods and services, which the characteristics of private goods is a) Scarcity, that there is a scarcity/limited in number; b) Excludable consumption, the consumption of goods can be limited only to those who meet certain requirements (usually the price); c) Rivalrous competition, ie consumption by the consumer will reduce or eliminate the chance of another party to do so Examples of goods and services produced by government and classified as*

individu adalah jasa pelayanan kesehatan pemerintah di rumah sakit/puskesmas dan jasa pendidikan di sekolah/universitas negeri. Sedangkan barang dan jasa kolektif ekuivalen dengan barang publik yang memiliki ciri a) Non rivalry, yaitu penggunaan satu konsumen terhadap suatu barang tidak mengurangi kesempatan konsumen lain untuk juga mengkonsumsi barang tersebut; b) Non excludable, yaitu apabila suatu barang publik tersedia, maka tidak ada yang dapat menghalangi siapapun untuk memperoleh manfaat dari barang tersebut atau dengan kata lain setiap orang memiliki akses ke barang tersebut. Contoh barang dan jasa yang dihasilkan pemerintah dan tergolong sebagai barang dan jasa kolektif adalah jasa pertahanan yang dilakukan

*goods and services of individuals is the government health services in hospitals/health centers and education services in schools/universities. Collective goods and services equivalent to public goods characterized by a) NonRivalry, namely the use of a consumer for an item does not reduce the chance of another consumer to also consume goods; b) NonExcludable, i e when a public good available, then nothing can hinder anyone to benefit from the goods or in other words everyone has access to the goods. Examples of goods and services produced by government and classified as collective goods and services is carried military defense services and the police's security.*

TNI dan keamanan yang dilakukan kepolisian

**7. Pengeluaran rata-rata per kapita** adalah biaya yang dikeluarkan untuk konsumsi semua anggota rumah tangga selama sebulan baik yang berasal dari pembelian, pemberian maupun produksi sendiri dibagi dengan banyaknya anggota rumah tangga dalam rumah tangga tersebut

**8. Pembentukan Modal Tetap Bruto (PMTB)** mencakup pengadaan, pembuatan, dan pembelian barang modal. Barang modal dimaksud adalah barang-barang yang digunakan untuk proses produksi, tahan lama atau yang mempunyai umur pemakaian lebih dari satu tahun seperti bangunan, mesin0mesin dan alat angkutan. Termasuk pula di

**7. Per capita Average Expenditure** is the cost spent for all household members consumption during the month, whether from purchasing, giving or own production, divided by the number of household members in the household

**8. Gross Fixed Capital Formation (GFCF)** includes procurement, manufacture, and the purchase of capital goods. Capital goods are goods which are used for the production process, durable or have a service life of more than one year such as buildings, machinery, and transportation equipment. Including here: huge improvement that are to

sini perbaikan besar (berat) yang sifatnya memperpanjang umur atau mengubah bentuk atau kapasitas barang modal tersebut. Pengeluaran barang modal untuk keperluan militer juga dicakup sebagai PMTB. Klasifikasi komponen PMTB dibagi menjadi 6 sub-komponen yaitu Konstruksi; Mesin dan Peralatan; Kendaraan; Peralatan Lainnya; Cultivated Biological Resources (CBR) dan Produk Kekayaan Intelektual.

*extend the life or changing the shape or the capacity of the capital goods. Capital expenditures for military purposes are also covered as GFCF. GFCF component are classified into six sub-components:*

*Construction; Machinery and Equipment; vehicle; Other equipment; Cultivated Biological Resources (CBR) and Intellectual Property Product*

9. Ekspor barang dan jasa merupakan transaksi perdagangan barang dan jasa dari penduduk (residen) ke bukan penduduk (nonresiden). Impor barang dan jasa adalah transaksi perdagangan dari bukan penduduk ke penduduk. Ekspor atau impor barang terjadi pada saat terjadi perubahan hak kepemilikan barang antara penduduk

9. *Exports of goods and services consist of transactions of goods and services from residents to non-residents. Imports of goods and services consist of transaction of goods and services from non-residents to residents. Exports and imports of goods occur when there are changes in ownership of goods between*

dengan bukan penduduk (dengan atau tanpa perpindahan fisik barang tersebut) Pada PDB dengan tahun dasar 2010, ekspor dan impor barang dirinci menjadi nonmigas dan migas

*residents and nonresidents (with or without physical movements of goods across frontiers) On the GDP at 2010 basic year, exports and imports of goods specified into non oil and gas and oil and gas*

**10.** Produk Domestik Bruto maupun agregat turunannya disajikan dalam 2 (dua) versi penilaian, yaitu atas dasar “harga berlaku” dan atas dasar “harga konstan” Disebut sebagai harga berlaku karena seluruh agregat dinilai dengan menggunakan harga pada tahun berjalan, sedangkan harga konstan penilaiannya didasarkan kepada harga satu tahun dasar tertentu, dalam publikasi ini digunakan harga tahun 2010

**10.** *GDP and its aggregations are presented in two forms: at current market prices and at constant base year market prices In presenting current market prices, all aggregates are valued at current market prices, while base year constant market prices are shown by valuing all aggregates at fixed base year prices Year of 2010 is used as the base year in this publication*

11. Laju pertumbuhan Produk Domestik Bruto diperoleh dari perhitungan PDB atas dasar harga konstan Diperoleh dengan cara mengurangi nilai PDB pada tahun ke  $n$  terhadap nilai pada tahun ke  $n-1$  (tahun sebelumnya), dibagi dengan nilai pada tahun ke  $n-1$ , dikalikan dengan 100 persen Laju pertumbuhan menunjukkan perkembangan agregat pendapatan dari satu waktu tertentu terhadap waktu sebelumnya

*11. Growth rate of Gross Domestic Product is derived from GDP at constant market prices It is obtained by subtracting the value of GDP year  $n$  with the value of GDP year  $n-1$ , divided by the value of GDP year  $n-1$  then multiplied by 100 percent The growth rate of GDP explains the income growth during the given period*



ULASAN	DESCRIPTION
<p>Produk Domestik Regional Bruto (PDRB) merupakan ukuran kinerja makro kegiatan ekonomi di suatu wilayah. PDRB suatu wilayah menggambarkan struktur ekonomi daerah, peranan sektor-sektor ekonomi dan pergeserannya yang didasarkan pada PDRB atas dasar harga berlaku. Disamping itu PDRB menunjukkan laju pertumbuhan ekonomi baik secara total maupun per sektor dengan membandingkan PDRB tahun berjalan terhadap tahun sebelumnya menggunakan atas dasar harga Konstan tahun 2010.</p>	<p>Gross Regional Domestic Product (GRDP) is a performance of economic macro activity in indicator a region. GRDP in structure of economic area, role of economics' sectors and the movement that is based on GRDP with current market price. Beside that, GRDP shows the growth of economic rate totally and per sector with comparing GRDP this year with the year before using constant market price in 2010.</p>
<p>PDRB Kabupaten Toba Samosir atas dasar harga berlaku tahun 2017 sebesar 6.656.290,66 juta rupiah. Berdasarkan atas dasar harga konstan 2010 PDRB Kabupaten Toba Samosir tahun 2017 sebesar 5.005.707,16 juta</p>	<p>GRDP Toba Samosir Regency with current market price in 2017 is Rp. 6,656,290.66 billion. Based on constant market price in 2010, GRDP Toba Samosir Regency in 2017 is Rp. 5,005,707.16 billion or having</p>

rupiah atau mengalami pertumbuhan sebesar 4,96 persen dibanding tahun sebelumnya.

Sektor Pertanian, Kehutanan, dan Perikanan merupakan sektor yang memberi peranan atau kontribusi yang terbesar terhadap PDRB tahun 2017.

Tahun 2017 sektor ini memberi andil terhadap PDRB sebesar 32,37 persen. Sektor Pertanian, Kehutanan, dan Perikanan merupakan sektor yang menunjukkan trend penurunan dalam pembentukan PDRB tahun 2017. Hal ini dapat dilihat dari peranannya tahun 2016 sebesar 33,50 persen.

PDRB dikaitkan dengan jumlah penduduk menggambarkan tingkat pendapatan per kapita suatu wilayah. PDRB per kapita Kabupaten Toba Samosir atas dasar harga berlaku tahun 2017 sebesar 36.615.274 rupiah, lebih

*growth is about 4.96 percent than the year before.*

*Agriculture, Forestry and Fishing is a sector that has a role or the biggest contribution to GRDP in 2017.*

*In 2017 this sector is a shareholder 32.37 percent to GRDP. Agriculture, Forestry and Fishing is a sector showing decrease in forming GRDP in 2017. This case can be known of the role in 2017 about 33.50 percent.*

*GRDP is connected with total of population to describe income percapita level in an area. GRDP percapita Toba Samosir Regency based on current market price in 2017 is 36,615,274 rupiahs, it is higher than in 2016 about 33,982,692*

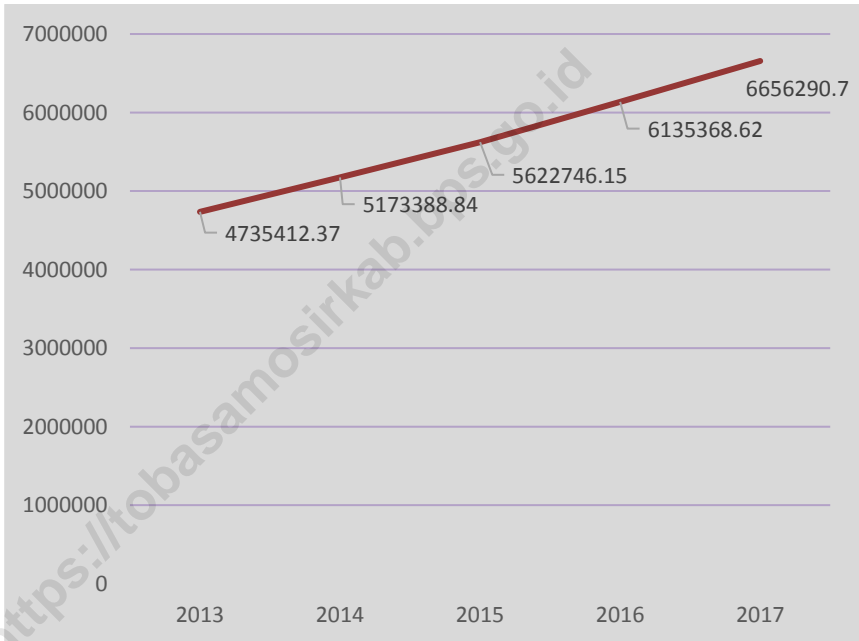
tinggi bila dibanding tahun 2016 sebesar 33.982.692 rupiah. Berdasarkan atas dasar harga konstan, PDRB perkapita tahun 2017 sebesar 27.535,657 rupiah lebih tinggi dibanding 2016 sebesar 26.397.144 rupiah.

*rupiahs. Based on constant market price, so GRDP percapita in 2017 is 27,535,657 rupiahs, higher than in 2016 about 26.397.144 rupiahs.*

<https://tobasamosirkab.bps.go.id>

**Gambar : 10.1**  
**Figure**

**Perkembangan PDRB Kabupaten Toba Samosir**  
**(Miliar Rp)**  
*Development of Toba Samosir Regency GRDP*  
*(milyard Rp)*  
**2013 – 2017**



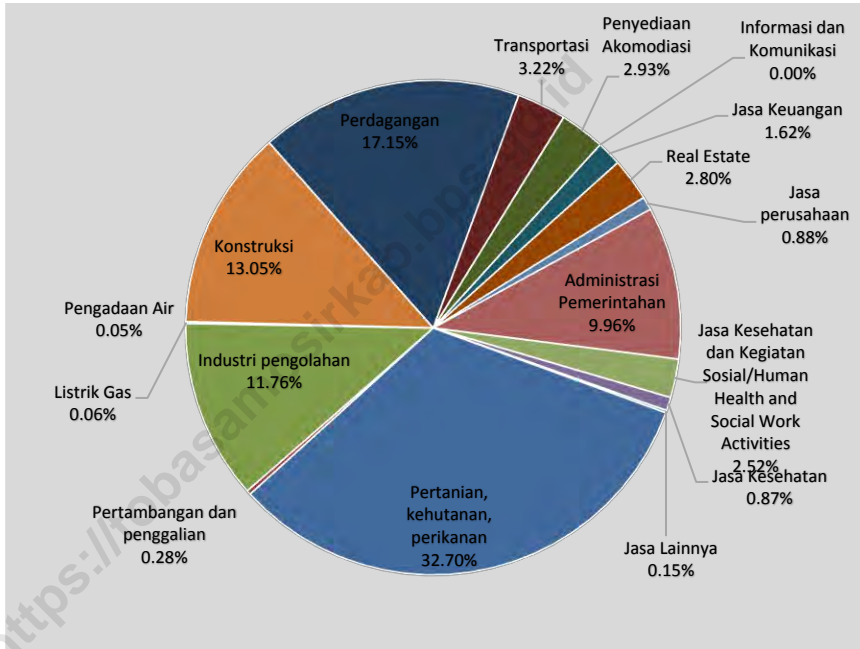
Gambar : 10.2

Distribusi PDRB Atas Harga Berlaku Kabupaten

Toba Samosir

Figure

Distribution of GRDP at Market Price Toba Samosir  
Regency  
2017



### 10.1 PDRB Toba Samosir/ *Gross Regional Domestic Product of Toba Samosir*

**Tabel :** 10.1.1. Produk Domestik Regional Bruto (PDRB) Atas Dasar Harga Berlaku dan Konstan 2010 *Gross Regional Domestic Product (GRDP) at 2010 Current and Constant Market Prices 2011 – 2017*  
(Jutaan/Million Rp)

T a h u n/ Year	Atas Dasar Harga Berlaku/ Current Market Price	Atas Dasar Harga Konstan/ Constant Market Price
(1)	(2)	(3)
2011	3 952 029,24	3 792 702,2
2012	4 317 213,70	3 985 212,4
2013	4 735 412,37	4 178 496,1
2014	5 173 388,84	4 355 422,46
2015*)	5 622 746,15	4 551 510,88
2016**)	6 135 368,62	4 769 105,46
2017***)	6 656 290,70	5 005 707,20

Catatan/Notes : \*) = atas dasar harga berlaku dan konstan 2010/ *at 2010 current and constant market prices*

\*\*) = angka sementara/ *preliminary figures*

\*\*\*) = angka sangat sementara/ *Most preliminary figures*

Sumber/Source : Badan Pusat Statistik (BPS) Kabupaten Toba Samosir/  
*BPS-Statistics of Toba Samosir Regency*

**Tabel :** 10.1.2. Produk Domestik Regional Bruto Menurut Lapangan Usaha  
**Table** Atas Dasar Harga Berlaku  
*Gross Regional Domestic Product by Industrial Origin at  
 Current Market Prices  
 2014– 2017  
 (Jutaan/Million Rp)*

Lapangan Usaha/ Industrial Origin	2014	2015 *)	2016 **)	2017***)
(1)	(2)	(3)	(4)	(5)
1. Pertanian, Kehutanan, dan Perikanan/Agriculture, Forestry and Fishing	1 790 411,9	1 920 560,2	2 055 321,3	2 154 560,7
2. Pertambangan dan Penggalian/Mining and Quarrying	15 023,8	15 899,2	17 318,5	18 346,2
3. Industri Pengolahan/Manufacturing	641 936,9	671 956,4	687 932,4	774 564,8
4. Pengadaan Listrik dan Gas/Electricity and Gas	3 127,6	3 373,7	3 730,2	4 212,2
5. Pengadaan Air, Pengelolaan Sampah, Limbah dan Daur Ulang/Water supply, Sewerage, Waste Management and Remediation Activities	2 650,2	2 782,9	2 938,9	3 169,8
6. Konstruksi/Construction	629 827,0	678 501,1	773 958,3	859 607,5
7. Perdagangan Besar dan Eceran; Reparasi Mobil dan Sepeda Motor/Wholesale and Retail Trade; Repair of Motor Vehicles and Motorcycles	794 045,0	896 717,2	1 023 397,5	1 129 639,6
8. Transportasi dan Pergudangan/Transportation and Storage	152 773,9	171 991,6	192 987,1	212 110,2
9. Penyediaan Akomodasi dan Makan Minum/Accommodation and Food Service Activities	145 537,9	161 573,1	177 956,3	193 243,6

Catatan/Notes : \*) = angka sementara/ preliminary figures

\*\*) = angka sangat sementara/ Most preliminary figures

Sumber/Source : Badan Pusat Statistik (BPS) Kabupaten Toba Samosir/  
 BPS-Statistics of Toba Samosir Regency

**Tabel :** 10.1.2. Produk Domestik Regional Bruto Menurut Lapangan Usaha Atas Dasar Harga Berlaku  
**Table** Lanjutan/ *Gross Regional Domestic Product by Industrial Origin at Current Market Prices*  
*Continued* 2014 – 2017  
 (Jutaan/Million Rp)

Lapangan Usaha/ <i>Industrial Origin</i>	2014	2015 *)	2016 **)	2017****)
(1)	(2)	(3)	(4)	(5)
10. Informasi dan Komunikasi/ <i>Information and Communication</i>	54 003,8	58 095,2	63 198,2	68 370,5
11. Jasa Keuangan dan Asuransi/ <i>Financial and Insurance Activities</i>	78 886,9	87 495,6	97 235,3	106 430,0
12. Real Estat/ <i>Real Estate Activities</i>	140 326,4	152 825,9	168 493,8	184 369,5
13. Jasa Perusahaan/ <i>Business Activities</i>	42 574,6	46 434,8	52 067,8	57 740,9
14. Administrasi Pemerintahan, Pertahanan dan Jaminan Sosial Wajib/ <i>Public Administration and Defence; Compulsory Social Security</i>	502 895,0	560 422,5	607 897,9	656 137,4
15. Jasa Pendidikan/ <i>Education</i>	127 900,0	138 508,5	152 231,2	166 164,3
16. Jasa Kesehatan dan Kegiatan Sosial/ <i>Human Health and Social Work Activities</i>	43 999,8	47 439,1	52 581,2	57 534,2
17. Jasa lainnya/ <i>Other Services Activities</i>	7 468,1	8 169,2	9 122,8	10 071,0
<b>PDRB/GRDP</b>	<b>5 173 388,84</b>	<b>5 622 746,15</b>	<b>6 135 368,62</b>	<b>6 656 290,7</b>

Catatan/Notes : \*) = angka sementara/ *preliminary figures*

\*\*) = angka sangat sementara/ *Most preliminary figures*

Sumber/Source : Badan Pusat Statistik (BPS) Kabupaten Toba Samosir/  
*BPS-Statistics of Toba Samosir Regency*



**Tabel :** 10.1.3. Produk Domestik Regional Bruto Menurut Lapangan Usaha Atas Dasar Harga Konstan 2000  
**Table** Gross Regional Domestic Product by Industrial Origin at 2000 Current Market Prices 2014 – 2017 (Jutaan/Million Rp)

Lapangan Usaha/ Industrial Origin	2014	2015 *)	2016 **)	2017***)
(1)	(2)	(3)	(4)	(5)
1. Pertanian, Kehutanan, dan Perikanan/ <i>Agriculture, Forestry and Fishing</i>	1 508 398,7	1 564 305,3	1 619 367,8	1 670 633,2
2. Pertambangan dan Penggalian/ <i>Mining and Quarrying</i>	13 129,8	13 409,0	14 008,7	14 876,6
3. Industri Pengolahan/ <i>Manufacturing</i>	523 791,4	524 178,4	524 576,5	566 069,5
4. Pengadaan Listrik dan Gas/ <i>Electricity and Gas</i>	3 533,7	3 860,6	4 132,4	4 398,8
5. Pengadaan Air, Pengelolaan Sampah, Limbah dan Daur Ulang/ <i>Water supply, Sewerage, Waste Management and Remediation Activities</i>	2 378,0	2 408,9	2 462,4	2 583,7
6. Konstruksi/ <i>Construction</i>	523 504,2	562 044,8	610 835,8	654 614,4
7. Perdagangan Besar dan Eceran; Reparasi Mobil dan Sepeda Motor/ <i>Wholesale and Retail Trade; Repair of Motor Vehicles and Motorcycles</i>	669 207,8	710 993,0	766 292,1	801 985,3
8. Transportasi dan Pergudangan/ <i>Transportation and Storage</i>	123 007,1	131 503,7	140 997,7	149 973,4
9. Penyediaan Akomodasi dan Makan Minum/ <i>Accommodation and Food Service Activities</i>	127 920,2	133 254,4	139 284,7	146 455,1

Catatan/Notes : \*) = angka sementara/ *preliminary figures*

\*\*) = angka sangat sementara/ *Most preliminary figures*

Sumber/Source : Badan Pusat Statistik (BPS) Kabupaten Toba Samosir/  
*BPS-Statistics of Toba Samosir Regency*

**Tabel :** 10.1.3. Produk Domestik Regional Bruto Menurut Lapangan Usaha Atas Dasar Harga Konstan 2000  
**Table** Lanjutan/ *Gross Regional Domestic Product by Industrial Origin at 2000 Current Market Prices*  
*Continued* 2012 – 2016  
 (Jutaan/Million Rp)

Lapangan Usaha/ <i>Industrial Origin</i>	2014	2015 *)	2016 **)	2017***)
(1)	(2)	(3)	(4)	(5)
10. Informasi dan Komunikasi/ <i>Information and Communication</i>	54 018,8	57 917,2	62 422,0	66 630,4
11. Jasa Keuangan dan Asuransi/ <i>Financial and Insurance Activities</i>	70 454,7	75 879,5	81 873,4	86 658,1
12. Real Estat/ <i>Real Estate Activities</i>	120 804,0	126 869,1	134 491,4	142 586,4
13. Jasa Perusahaan/ <i>Business Activities</i>	35 391,8	37 190,8	39 592,7	42 065,0
14. Administrasi Pemerintahan, Pertahanan dan Jaminan Sosial Wajib/ <i>Public Administration and Defence; Compulsory Social Security</i>	422 543,8	440 610,9	450 008,0	466 723,1
15. Jasa Pendidikan/ <i>Education</i>	116 418,7	123 991,3	132 378,6	140 214,7
16. Jasa Kesehatan dan Kegiatan Sosial/ <i>Human Health and Social Work Activities</i>	34 463,1	36 279,0	39 119,8	41 589,6
17. Jasa lainnya/ <i>Other Services Activities</i>	6 456,6	6 815,1	7 261,3	7 653,8
<b>PDRB/GRDP</b>	<b>4 355 422,46</b>	<b>4 551 510,88</b>	<b>4 769 105,46</b>	<b>5 005 707,2</b>

Catatan/Notes : \*) = angka sementara/ *preliminary figures*

\*\*) = angka sangat sementara/ *Most preliminary figures*

Sumber/Source : Badan Pusat Statistik (BPS) Kabupaten Toba Samosir/  
*BPS-Statistics of Toba Samosir Regency*

**Tabel :** 10.1.4. Laju Pertumbuhan Produk Domestik Regional Bruto (PDRB) Menurut Lapangan Usaha Atas Dasar Harga Konstan  
*Annual Gross Regional Domestic Product Growth (GRDP) by Industrial Origin at Constant Market Prices 2010 – 2017*  
 (Persen/Percent)

T a h u n/ Year	Atas Dasar Harga Konstan/ Constant Market Prices
(1)	(2)
2010	4,60
2011	4,37
2012	5,08
2013	4,85
2014	4,23
2015 <sup>*)</sup>	4,50
2016 <sup>**)</sup>	4,78
2017 <sup>***)</sup>	4,96

Catatan/Notes : \* ) = atas dasar harga berlaku dan konstan 2010/ *at 2010 current and constant market prices*

\*\* ) = angka sementara/ *preliminary figures*

\*\*\* ) = angka sangat sementara/ *Most preliminary figures*

Sumber/  
Source : Badan Pusat Statistik (BPS) Kabupaten Toba Samosir/  
BPS-Statistics of Toba Samosir Regency

**10.2 PDRB Perkapita/ Perkapita Regional**

**Tabel :** 10.2.1. Perkembangan Produk Domestik Regional Bruto (PDRB) Per Kapita Kabupaten Toba Samosir  
**Table** Gross Regional Domestic of Product Percapita of Samosir Regency 2010 – 2017 (000 Rp)

T a h u n/ Year	Atas Dasar Harga Berlaku/ Current Market Price	Atas Dasar Harga Konstan/ Constant Market Price
(1)	(2)	(3)
2010	20,935.02	20,935.02
2011	22,592.06	21,681.26
2012	24,512.91	22,627.82
2013	26,641.49	23,547.43
2014	29,015.76	24,389.71
2015*)	31,350.01	25,337.06
2016**)	33,982.69	26.397.14
2017***)	36,615.27	27.535,66

Catatan/Notes : \*) = atas dasar harga berlaku dan konstan 2010/ at 2010 current and constant market prices

\*\*) = angka sementara/ preliminary figures

\*\*\*) = angka sangat sementara/ Most preliminary figures

Sumber/  
Source : Badan Pusat Statistik (BPS) Kabupaten Toba Samosir/  
BPS-Statistics of Toba Samosir Regency



# 11

## PERBANDINGAN ANTAR KABUPATEN

Regency/Municipal Comparison



IPM Kabupaten  
Toba Samosir sebesar  
**73,87**



Penduduk Miskin  
Kabupaten Toba Samosir  
sebanyak **18.490** jiwa



Luas Kabupaten Toba Samosir memiliki rasio 3,19%  
terhadap total Luas Wilayah Provinsi Sumatera Utara



<b>ULASAN</b>	<b>DESCRIPTION</b>
<p><b>Jumlah Penduduk</b></p> <p>Berdasarkan proyeksi dari Hasil Sensus Penduduk Tahun 2010, penduduk Tahun 2017 yang terbanyak berada di Kota Medan mencapai 2,22 juta Jiwa Sementara penduduk paling sedikit di Kabupaten Pakpak Bharat sebanyak 47 ribu Jiwa Kabupaten ini merupakan kabupaten baru pemekaran dari Kabupaten Dairi.</p>	<p><b>Population</b></p> <p><i>Based on the projection of population census in 2010, the largest population in 2017 is Medan Municipality There are 2,22 miliion people lived in Medan The smallest population is in Pakpak Bharat Regency There are only 47 thousands people lived in there This regency recently seperated from Dairi Regency</i></p>
<p><b>Laju Pertumbuhan PDRB</b></p> <p>Laju pertumbuhan Produk Domestik Regional Bruto (PDRB) tertinggi terjadi pada Kab Mandailing Natal yaitu sebesar 6,09 persen pada Tahun 2017 Laju pertumbuhan PDRB terkecil yaitu pada Kabupaten Batu Bara sebesar 4,11 persen per tahun</p>	<p><b>Growth Rate of GDRP</b></p> <p><i>The highest Growth rate of Gross Domestic Regional Product (GDRP) is in Mandailing Natal Municipality There are 6.09 percent growth rate of GDRP in 2017 The smallest growth rate is in Batu Bara Regency There are only 4.11 percent growht rate of GDRP in 2017</i></p>



**Penduduk Miskin**

***Population Under Poverty Line***

Jumlah penduduk miskin terbanyak ada di Kota Medan sebanyak 204,22 ribu jiwa. Sementara jumlah penduduk miskin yang paling sedikit berada di Kabupaten Pakpak Bharat 4.950 jiwa pada Tahun 2017.

*The largest poor population is in Medan Municipality. There are 204.22 thousands people under poverty line. The smallest poor population is in Pakpak Bharat Regency. There are 4.950 people under poverty line in 2017.*

**Indeks Pembangunan Manusia (IPM)**

***Human Development Index (HDI)***

Peringkat pertama Indeks Pembangunan Manusia (IPM) berada pada Kota Medan dengan IPM sebesar 79,98 pada Tahun 2017. Sementara peringkat terakhir diperoleh oleh Kabupaten Nias Barat dengan IPM sebesar 59,56 diantara 33 kabupaten/kota di Sumatera Utara. Kabupaten Toba Samosir menduduki peringkat ke 6 diantara 33 kabupaten/kota yang lain setelah Kota Medan, Kota

*The first placed of Human Development Index (HDI) goes to Medan Municipality. The HDI is 79.98 in 2017. Meanwhile the last place of HDI goes to Nias Barat Regency. This HDI are 59.56 among 33 other regency in Sumatera Utara provinces. Toba Samosir Regency placed 6th rank among other regencies after Medan Municipality, Pematang*

Pematang Siantar, Kota Binjai,  
Kabupaten Deli Serdang dan Kota  
Tebing Tinggi.

*Siantar Municipality, Binjai  
Municipality, Deli Serdang  
Regency, and Tebing Tinggi  
Municipality.*

<https://tobasamosirkab.bps.go.id>

**Tabel 11.1 Jumlah Penduduk Hasil Proyeksi Tahun 2014-2017 Beberapa Kabupaten/Kota di Sumatera Utara (Orang)**  
**Table Number of Population Result of Estimation in 2014-2017 Some Regency/ Municipality in North Sumatera (Person)**

Kabupaten/Kota Regency/Municipality (1)	2014 (2)	2015 (3)	2016 (4)	2017 (5)
<b>Kabupaten/ Regency</b>				
Nias	135 319	136 115	136 897	28 241
Mandailing Natal	426 382	430 894	435 303	102 894
Tapanuli Selatan	273 132	275 098	276 889	64 479
Tapanuli Tengah	342 902	350 017	356 918	78 057
Tapanuli Utara	290 864	293 399	295 613	68 823
Toba Samosir	178 568	179 704	180 694	44 516
Labuhanbatu	453 630	462 191	470 511	107 833
Asahan	699 720	706 283	712 684	167 839
Simalungun	844 033	849 405	854 489	219 275
Dairi	277 575	279 090	280 610	67 492
Karo	382 622	389 591	396 598	108 622
Deli Serdang	1 984 598	2 029 308	2 072 521	495 351
Langkat	1 005 965	1 013 385	1 021 208	252 715
Nias Selatan	305 010	308 281	311 319	65 505
Humbang Hasundutan	181 026	182 991	184 915	42 333
Pakpak Bharat	44 520	45 516	46 392	10 544
Samosir	123 065	123 789	124 496	30 152

**Tabel 11.1 Lanjutan/  
Table Continued**

Kabupaten/Kota <i>Regency/ Municipality</i>	2014	2015	2016	2017
(1)	(2)	(3)	(4)	(5)
Serdang Bedagai	606 367	608 691	610 906	149 435
Batu Bara	396 479	400 803	404 988	93 800
Padang Lawas Utara	247 286	252 589	257 807	61 157
Padang Lawas	251 927	258 003	263 784	62 288
Labuhanbatu Selatan	307 171	313 884	320 381	77 380
Labuhanbatu Utara	347 465	351 097	354 485	82 822
Nias Utara	132 735	133 897	1 035 013	27 959
Nias Barat	84 419	84 917	85 291	16 017
<b>Kota/ Municipality</b>				
Sibolga	86 166	86 519	89 789	18 688
Tanjungbalai	164 675	167 012	169 084	36 601
Pematangsiantar	245 104	247 411	249 505	58 803
Tebingtinggi	154 804	156 815	158 902	38 403
Medan	2 191 140	2 210 624	2 229 408	515 649
Binjai	261 490	264 687	267 901	62 213
Padangsidempuan	206 496	209 796	212 917	48 407
Gunung Sitoli	134 196	135 995	137 693	28 503
<b>Sumatera Utara</b>	<b>13 766 851</b>	<b>13 937 797</b>	<b>14 102 911</b>	<b>3 332 796</b>

Sumber/ Source: Badan Pusat Statistik/ BPSOStatistic Indonesia

**Tabel 11.2 Laju Pertumbuhan Produk Domestik Regional Bruto Beberapa Kabupaten/ Kota Menurut Harga Konstan di Sumatera Utara, 2015-2017**  
***Growth Rate of Gross Domestic Regional Product Some Regency/ Municipality by Constant Price in North Sumatera, 2015-2017***

Kabupaten/Kota <i>Regency/Municipality</i>	2015*)	2016**)	2017***)
(1)	(2)	(3)	(4)
<b>Kabupaten/ <i>Regency</i></b>			
Nias	5,43	5,26	5,01
Mandailing Natal	6,22	6,24	6,09
Tapanuli Selatan	5,02	5,24	5,21
Tapanuli Tengah	5,08	5,34	5,24
Tapanuli Utara	4,81	4,11	4,15
Toba Samosir	4,55	5,24	4,96
Labuhanbatu	5,04	5,09	5,00
Asahan	5,57	5,59	5,48
Simalungun	5,24	5,66	5,13
Dairi	5,04	5,07	4,93
Karo	5,01	5,18	5,21
Deli Serdang	5,25	5,42	5,10
Langkat	5,03	5,15	5,05
Nias Selatan	4,46	4,74	4,60
Humbang Hasundutan	5,24	4,23	5,07
Pakpak Bharat	5,93	5,94	5,94
Samosir	5,77	5,82	5,35

**Tabel 11,2**    **Lanjutan/**  
**Table**            **Continued**

Kabupaten/Kota <i>Regency/Municipality</i>	2015*)	2016**)	2017***)
(1)	(2)	(3)	(4)
Serdang Bedagai	5,05	5,17	5,16
Batu Bara	4,11	4,30	4,11
Padang Lawas Utara	5,94	5,99	5,54
Padang Lawas	5,74	6,19	5,71
Labuhanbatu Selatan	5,13	5,15	5,09
Labuhanbatu Utara	5,18	5,21	5,11
Nias Utara	5,49	5,20	4,43
Nias Barat	4,87	4,85	4,81
<b>Kota/</b> <b>Municipality</b>			
Sibolga	5,65	5,15	5,27
Tanjungbalai	5,58	6,02	5,51
Pematangsiantar	5,24	4,92	4,41
Tebingtinggi	4,86	5,19	5,14
Medan	5,74	6,12	5,81
Binjai	5,40	5,66	5,39
Padangsidempuan	5,04	5,20	5,32
Gunung Sitoli	5,39	5,89	6,01
<b>Sumatera Utara</b>	<b>5,10</b>	<b>5,18</b>	<b>5,12</b>

Sumber/ *Source*: Badan Pusat Statistik/ *BPS-Statistic Indonesia*

Keterangan/Note :

\*) Angka Sementara/*Preliminary Figures*

\*\*\*) Angka Sangat Sementara/*Very Preliminary Figures*

**Tabel 11.3 Penduduk Miskin Menurut Kabupaten/Kota di Sumatera Utara (000 Jiwa), 2014-2017**  
**Table**  
**Population Under Poverty Line by Regency/Municipality in North Sumatera (000), 2014-2017**

Kabupaten/Kota Regency/Municipality (1)	2014 (2)	2015 (3)	2016 (4)	2017 (5)
<b>Kabupaten/ Regency</b>				
Nias	22,2	24,53	24,11	24,88
Mandailing Natal	39,7	47,79	47,67	48,30
Tapanuli Selatan	29,4	31,20	30,84	29,48
Tapanuli Tengah	49,9	52,20	51,77	53,05
Tapanuli Utara	32,2	33,37	33,20	33,75
Toba Samosir	16,5	18,31	18,20	18,49
Labuhanbatu	37,4	41,63	41,94	42,35
Asahan	77,0	85,16	84,35	83,67
Simalungun	86,2	92,89	92,19	91,35
Dairi	23,4	25,33	24,94	24,98
Karo	35,4	37,52	38,74	40,02
Deli Serdang	90,9	95,65	100,09	97,09
Langkat	100,6	114,19	115,79	114,41
Nias Selatan	54,5	58,97	57,75	57,95
Humbang Hasundutan	17,1	18,04	18,04	18,35
Pakpak Bharat	4,7	5,12	4,95	4,95
Samosir	16,3	17,64	18,01	18,43

**Tabel 11 .3 Lanjutan/  
Table Continued**

Kabupaten/Kota <i>Regency/Municipality</i>	2014	2015	2016	2017
(1)	(2)	(3)	(4)	(5)
Serdang Bedagai	54,5	58,30	58,17	56,93
Batu Bara	44,7	50,37	49,42	50,91
Padang Lawas Utara	23,9	27,67	27,88	27,98
Padang Lawas	20,3	22,38	22,80	24,42
Labuhanbatu Selatan	35,7	36,37	36,62	37,82
Labuhanbatu Utara	37,3	39,59	38,81	40,24
Nias Utara	38,9	43,74	41,66	39,47
Nias Barat	23,8	25,41	24,16	23,33
<b>Kota/ Municipality</b>				
Sibolga	10,6	11,64	11,54	11,91
Tanjungbalai	23,2	25,09	24,42	24,69
Pematangsiantar	25,4	25,83	24,88	25,35
Tebingtinggi	17,2	18,80	18,52	19,06
Medan	200,3	207,50	206,87	204,22
Binjai	16,7	18,60	17,80	18,23
Padangsidempuan	17,7	18,36	17,65	17,76
Gunung Sitoli	37,2	34,47	32,17	30,08
<b>Sumatera Utara</b>	<b>1 360,6</b>	<b>1 463,67</b>	<b>1 455,95</b>	<b>1 453,87</b>

Sumber/ Source: Badan Pusat Statistik/ *BPS*Statistic Indonesia



**Tabel 11.4 Indeks Pembangunan Manusia (IPM) Menurut Kabupaten/ Kota di Sumatera Utara, 2016-2017**  
**Table Human Development Index (HDI) by Regency/ Municipality in North Sumatera, 2016-2017**

Kabupaten/Kota <i>Regency/ Municipality</i> (1)	2016 (2)	2017 (3)
<b>Kabupaten/ Regency</b>		
Nias	59,75	60,21
Mandailing Natal	64,55	65,13
Tapanuli Selatan	68,04	68,69
Tapanuli Tengah	67,27	67,96
Tapanuli Utara	71,96	72,38
Toba Samosir	73,61	73,87
Labuhan batu	70,50	71,00
Asahan	68,71	69,10
Simalungun	71,48	71,83
Dairi	69,61	70,36
Karo	73,29	73,53
Deli Serdang	73,51	73,94
Langkat	69,13	69,82
Nias Selatan	59,14	59,85
Humbang Hasundutan	66,56	67,30
Pakpak Bharat	65,81	66,25
Samosir	68,82	69,43

**Tabel 11.4** Lanjutan/  
**Table** Continued

Kabupaten/Kota <i>Regency/Municipality</i>	2016	2017
(1)	(2)	(3)
Serdang Bedagai	68,77	69,16
Batu Bara	66,69	67,20
Padang Lawas Utara	68,05	68,34
Padang Lawas	66,23	66,82
Labuhanbatu Selatan	70,28	70,48
Labuhanbatu Utara	70,26	70,79
Nias Utara	60,23	60,57
Nias Barat	59,03	59,56
<b>Kota/ Municipality</b>		
Sibolga	72,00	72,28
Tanjungbalai	67,09	67,41
Pematangsiantar	76,90	77,54
Tebingtinggi	73,58	73,90
Medan	79,34	79,98
Binjai	74,11	74,65
Padangsidempuan	73,42	73,81
Gunung Sitoli	66,85	67,68
<b>Sumatera Utara</b>	<b>70,00</b>	<b>70,57</b>

Sumber/ Source: Badan Pusat Statistik/ BPS-Statistic Indonesia

**Tabel 11.5 Tingkat Partisipasi Angkatan Kerja (TPAK) dan Tingkat Pengangguran Terbuka (TPT) Penduduk Umur 15 Tahun ke Atas menurut Kabupaten/Kota (%), 2015-2017**  
**Labour Force Participation Rate and Open Employee Rate 15 Years of Aged and Over by Regency/Municipality (%), 2015-2017**

Kabupaten/Kota <i>Regency/Municipality</i>	TPAK		TPT	
	<i>Labour Force</i>		<i>Open Employee Rate</i>	
	2015	2017	2015	2017
(1)	(2)	(3)	(4)	(5)
<b>Kabupaten/Regency</b>				
01 Nias	85,72	81,44	0,92	1,19
02 Mandailing Natal	73,09	76,44	5,78	5,75
03 Tapanuli Selatan	76,87	78,73	5,91	5,80
04 Tapanuli Tengah	75,94	68,34	4,98	7,39
05 Tapanuli Utara	83,57	84,93	2,56	1,89
06 Toba Samosir	80,28	80,30	3,47	2,18
07 Labuhanbatu	59,95	56,15	11,39	7,09
08 Asahan	61,16	64,00	5,82	5,95
09 Simalungun	70,23	69,43	5,75	5,62
10 Dairi	86,45	86,70	1,26	1,42
11 Karo	85,25	78,07	2,23	1,34
12 Deli Serdang	61,23	65,53	6,38	6,16
13 Langkat	64,51	67,73	8,02	3,57
14 Nias Selatan	78,88	79,80	0,40	1,28
15 Humbang	87,10	87,74	1,22	0,31
16 Pakpak Bharat	87,76	90,53	2,88	0,49
17 Samosir	88,38	88,87	1,28	1,28
18 Serdang Bedagai	63,05	67,00	7,18	5,98

**Tabel 11.4 Lanjutan/  
Table Continued**

Kabupaten/Kota <i>Regency/Municipality</i>	TPAK		TPT	
	<i>Labour Force</i>		<i>Open Employee Rate</i>	
	2015	2017	2015	2017
(1)	(2)	(3)	(4)	(5)
19 Batu Bara	57,72	66,07	6,32	5,00
20 Padang Lawas Utara	77,60	78,19	5,01	3,21
21 Padang Lawas	71,87	70,21	5,95	4,24
22 Labuhanbatu Selatan	67,73	66,27	4,15	5,68
23 Labuhanbatu Utara	66,94	62,91	8,75	6,35
24 Nias Utara	79,13	73,65	4,02	2,67
25 Nias Barat	85,30	83,91	2,96	1,23
<b>Kota/Municipality</b>				
71 Sibolga	70,04	71,45	10,25	9,29
72 Tanjungbalai	64,83	70,46	10,06	5,50
73 Pematangsiantar	68,63	67,12	9,47	8,80
74 Tebing Tinggi	62,81	63,35	10,46	9,73
75 Medan	60,28	64,35	11,00	9,46
76 Binjai	65,44	62,03	10,00	5,95
77 Padangsidempuan	68,27	70,86	6,96	3,78
78 Gunungsitoli	66,50	70,58	10,00	6,00
<b>Sumatera Utara</b>	<b>67,28</b>	<b>68,88</b>	<b>6,71</b>	<b>5,60</b>

Sumber : BPS-Survei Angkatan Kerja Angkatan Kerja Nasional (Sakernas) 2015-2017

Source : BPS - National Labour Force Survey 2015 – 2017

Data 2016 tidak tersedia/ 2016 data not available

**Tabel 1.5 Jumlah Penduduk Miskin dan Garis Kemiskinan menurut Kabupaten/Kota, 2017**

**Table People under Poverty dan Line Poorness by Regency/Municipality, 2017**

Kabupaten/Kota <i>Regency/Municipality</i>	Jumlah Penduduk Miskin/ <i>People under Poverty</i> (000 jiwa/ <i>Person</i> )	Persentase/ <i>Persentage</i>	Garis Kemiskinan / <i>Line Poorness</i> (rupiah/ka pita/bulan)	Indeks Kedalaman Kemiskinan ( <i>Poverty Gap Index</i> )	Indeks Keparahan Kemiskinan ( <i>Poverty Severity Index</i> )
(1)	(2)	(3)	(4)	(5)	(6)
<i>Kabupaten/Regency</i>					
01 Nias	24,88	18,11	346 374	2,05	0,36
02 Mandailing Natal	48,30	11,02	319 777	1,86	0,40
03 Tapanuli Selatan	29,48	10,60	340 065	1,41	0,26
04 Tapanuli Tengah	53,05	14,66	367 687	2,12	0,50
05 Tapanuli Utara	33,75	11,35	344 644	1,83	0,48
06 Toba Samosir	18,49	10,19	345 591	1,82	0,49
07 Labuhanbatu	42,35	8,89	352 622	1,11	0,24
08 Asahan	83,67	11,67	305 868	2,04	0,52
09 Simalungun	91,35	10,65	331 860	1,63	0,39
10 Dairi	24,98	8,87	310 836	1,03	0,19
11 Karo	40,02	9,97	423 663	1,87	0,54
12 Deli Serdang	97,09	4,62	363 371	0,47	0,07
13 Langkat	114,41	11,15	364 517	1,67	0,39
14 Nias Selatan	57,95	18,48	249 225	2,94	0,67
15 Humbang Hasundutan	18,35	9,85	313 545	1,16	0,23
16 Pakpak Bharat	4,95	10,53	256 781	1,18	0,20
17 Samosir	18,43	14,72	287 857	2,44	0,61
18 Serdang Bedagai	56,93	9,30	350 892	1,32	0,28

**Tabel 11.4 Lanjutan/  
Table Continued**

Kabupaten/Kota <i>Regency/Municipality</i>	Jumlah Penduduk Miskin/ <i>People under Poverty (000 jiwa/Person)</i>	Persentase/ <i>Persentase</i>	Garis Kemiskinan <i>/ Line Poorness (rupiah/ka pita/bulan)</i>	Indeks Kedalaman Kemiskinan <i>(Poverty Gap Index)</i>	Indeks Keparahan Kemiskinan <i>(Poverty Severity Index)</i>
(1)	(2)	(3)	(4)	(5)	(6)
19 Batu Bara	50,91	12,48	363 741	1,46	0,32
20 Padang Lawas Utara	27,98	10,70	291 036	1,54	0,34
21 Padang Lawas	24,42	9,10	281 464	1,17	0,32
22 Labuhanbatu	37,82	11,63	346 305	1,79	0,45
23 Labuhanbatu Utara	40,24	11,28	378 024	1,43	0,30
24 Nias Utara	39,47	29,06	381 696	5,30	1,38
25 Nias Barat	23,33	27,23	361 397	4,68	1,16
<i>Kota/Municipality</i>					
71 Sibolga	11,91	13,69	413 454	2,12	0,54
72 Tanjungbalai	24,69	14,46	374 442	1,98	0,49
73 Pematangsiantar	25,35	10,10	464 794	1,30	0,28
74 Tebing Tinggi	19,06	11,90	415 307	2,32	0,65
75 Medan	204,22	9,11	491 496	1,56	0,41
76 Binjai	18,23	6,75	371 387	1,11	0,34
77 Padangsidempuan	17,76	8,25	348 074	1,39	0,32
78 Gunungsitoli	30,08	21,66	318 585	3,82	0,94
<b>Sumatera Utara</b>	<b>1 453,87</b>	<b>10,22</b>	<b>411 345</b>	<b>1,71</b>	<b>0,44</b>

Sumber : BPS-Survey Sosial Ekonomi Nasional 2017

Source : BPS - National Socio-Economic Survey 2017





**LAMPIRAN**

*Appendix*





**Daftar Nama dan Alamat Kantor Pejabat di Lingkungan Pemerintahan  
Kabupaten Toba Samosir**

*Directory of High Rank Officers of Toba Samosir Government*

**I. Unsur Pimpinan Daerah**

	<b>Nama Pejabat</b>	<b>No.Telp/Hp</b>	<b>Alamat Kantor</b>
	(1)	(2)	(3)
1	Ir. Darwin Siagian (Bupati Toba Samosir)	0632-322000	Jl. Sutomo No. 1 Pagar Batu Balige
2	Ir.Hulman Sitorus, MM (Wakil Bupati Toba Samosir)	0632-322964	Jl. Sutomo No. 1 Pagar Batu Balige
3	Ir. Boike Pasaribu (Ketua DPRD Kabupaten Toba Samosir)	0632-322348	Jl. Sutomo Pagar Batu Balige
4	Elvianus Laoli,S.I.K (Kapolres Toba Samosir)	0632-342112	Jl. Siponggol Dolok Porsea 0 22384
5	Jeffry P. Maukar , SH,MH (Kepala Kejaksaan Negeri Balige)	0632-21215	Jl. Patuan Nagari No.4 Balige
6	Paul Marpaung, SH,MH (Ketua Pengadilan Negeri Balige)	0632-21077	Jl. Patuan Nagari No.6 Balige

**II. Sekretariat Daerah Kabupaten**

	<b>Nama Pejabat</b>	<b>No.Telp/Hp</b>	<b>Alamat Kantor</b>
	(1)	(2)	(3)
1	Harapan Napitupulu, SH Sekda Kabupaten Toba Samosir	0632-322962	Jl. Sutomo No. 1 Balige Pagar Batu
2	Harapan Napitupulu, SH Asisten Pemerintahan	0632-322700 Pes. 1021	Jl. Sutomo No. 1 Balige Pagar Batu
3	Ir.Jhon Piter Silalahi, MT Asisten Ekonomi Pembangunan	0632-322700 Pes. 1026	Jl. Sutomo No. 1 Balige Pagar Batu

4	Drs. Arifin Silaen Asisten Administrasi Umum	0632-322700 Pes. 1024	Jl. Sutomo No. 1 Pagar Batu	Balige
5	Josib Broztito Sianipar Kepala Bagian Pemerintahan	0632-322700 Pes. 1031	Jl. Sutomo No. 1 Pagar Batu	Balige
6	Gomar Siagian, SH Kepala Bagian Umum dan Perlengkapan	0632-322700 Pes. 1032	Jl. Sutomo No. 1 Pagar Batu	Balige
7	Lukman J Siagian, SH Kepala Bagian Hukum	0632-322700 Pes. 1028	Jl. Sutomo No. 1 Pagar Batu	Balige
8	Tulus H O Hutabarat, S.Sos Kepala Bagian Humas	0632-322700 Pes. 1016	Jl. Sutomo No. 1 Pagar Batu	Balige
9	Tua Tampubolon, S.Sos Kepala Bagian Perekonomian	0632-322700 Pes. 1018	Jl. Sutomo No. 1 Pagar Batu	Balige
10	Tanda Dongoran, SE Kepala Bagian Kesos	0632-322700 Pes. 1029	Jl. Sutomo No. 1 Pagar Batu	Balige
11	Jonni DP Lubis, ST,MT Kepala Bagian Pembangunan	0632-322700 Pes. 1017	Jl. Sutomo No. 1 Pagar Batu	Balige
12	Frans Victor Pardosi, AP Kepala Bagian Organisasi	0632-322700 Pes. 1015	Jl. Sutomo No. 1 Pagar Batu	Balige
13	Anthony Sianipar, SH Kepala Bagian Pertanahan	-	Jl. Sutomo No. 1 Pagar Batu	Balige

### III. Badan-Badan

	Nama Pejabat	No.Telp/HP	Alamat Kantor
	(1)	(2)	(3)
1	James Silaban, SH (Kepala Bappeda Toba Samosir)	0632-322349	Komplek Perkantoran Soposurung – Simanjalo Balige
2	Drs.Wallen Hutahaean (Inspektur Pengawasan Kabupaten Toba Samosir)	0632-21393	Jl. Huta Bulu – Mejan Balige
3	Drs. Kasten Panjaitan, M. Si (Kepala Badan Kepegawaian Daerah)	081260681818	Jl .A.B. Silalahi, Simanjalo – Balige

4	Herbet Sahat Parasian Pasaribu, S.Si, APT, M.Si (Kepala Badan Penanggulangan Bencana Daerah)	0632-21709	Jl. A.B Silalahi - Balige  Batu – Balige
5	Drs. Jhon Maurids Siagian (Kepala Badan Kesatuan Bangsa dan Politik)	0632-322395	Jl Pelajar Soposurung-  Balige
6	Drs. Thamrin Simanjuntak, M.Si (Kepala Badan Pengelolaan Keuangan dan Aset Daerah)	0632 - 322349	Jl A.B Silalahi Komplek Perkantoran Simanjalo, Balige
7	Tito Siahaan, SH  (Satuan Polisi Pamong Praja)	-	Jl. Sutomo Balige

#### IV. Dinas-Dinas

	Nama Pejabat	No.Telp/HP	Alamat Kantor
	(1)	(2)	(3)
1	Drs. Wilker Siahaan (Kepala Dinas Komunikasi dan Informatika)		Jl. Tarutung Km 2, Soposurung  Balige
2	Drs. Tumpal Sianturi (Kepala Dinas Tenaga Kerja Dan Transmigrasi)	0632-322680	Jl. Siliwangi No. 1  Balige
3	Ir. Darlin Sagala (Kepala Dinas Perumahan Rakyat dan Permukiman)	-	Jl. AB. Silalahi Komp.  Perkantoran Simanjalo
4	dr. Junilawan Hutahaean (Kepala Dinas Kesehatan)	0632-322062	Jl.Somba Debata  Balige
5	- (Kepala Dinas Pendidikan)	0632-322773	Jl. Pelajar, Soposurung  Balige
6	Ir. Lintong Sitorus (Kepala Dinas Pertanian, Peternakan dan Perikanan)	-	Jl. AB. Silalahi Komp. Perkantoran Simanjalo Balige
7	Ir. Pargaulan Sianipar (Kepala Dinas Perhubungan)	-	Jl. Soposurung Km. 2  Balige

8	Drs. Wasir Simanjuntak (Kepala Dinas PMDP dan PA)	0632-322709	Jl. Siliwangi No 1, Komp. Perkantoran
9	- (Kepala Dinas Pekerjaan Umum dan Penataan Ruang)	-	Simanjalo-Balige
10	Ultri S. Simangunsong,ST.MT (Kepala Dinas Pariwisata dan Kebudayaan)	0632-322679	Jl. DI Panjaitan No.1 Balige
11	Marsarasi Simanjuntak,SP (Kepala Dinas Perindustrian, Perdagangan, dan Koperasi)	-	Jl. AB Silalahi Komp. Perkantoran-Desa Simanjalo Balige
12	dr. Rajaipan O Sinurat, M.Kes (Kepala Dinas Sosial)	0632-322130	Jl. Bukit barisan No.36 Balige
13	dr. Pontas Humisar Batubara, M.Kes (Kepala Dinas Pengendalian Penduduk dan Keluarga Berencana)	0632-21001	Jl. Pasar Tambunan No 2 Tambunan, Balige
14	Drs. Bonar M.T Butar-Butar (Kepala Dinas Kependudukan Dan Pencatatan Sipil)	0632-322305	Jl. Mulia Raja No.26 Balige
15	Ir. Mintar Manurung (Kepala Dinas Lingkungan Hidup)	0632-21850	Jl. Huta Bulu-Mejan No. 14 Balige
16	Resman Sirait, SE (Sekretaris DPRD Kab. Tobasa)	0632-322434	Jl. Sutomo No. 2 Pagar Batu Balige
17	Ganyang Situmorang, SE (Kepala Dinas Penanaman Modal dan Pelayanan Perizinan Terpadu Satu Pintu)	0632-21999	Jl Mulia Raja No 24, Balige
18	Drs. Rudi Hasiholan, M.Si (Kepala Dinas Perpustakaan dan Kearsipan)	0632-4320728	Jl Pelajar Soposurung No 23, Balige

<b>V. Instansi Vertikal</b>			
	<b>Nama Pejabat</b>	<b>No.Telp/HP</b>	<b>Alamat Kantor</b>
	(1)	(2)	(3)
1	Drs. Helmul Berman Tambunan, MM (Kepala Kantor Kementrian Agama Kab. Toba Samosir)	0632-322103	Jl. Huta Bulu Mejan  Balige
2	Drs. Whenlis, M.Si (Kepala Badan Pusat Statistik Kabupaten Toba Samosir)	0632-21480	Jl. Somba Debata No. 5 Onan Raja ,Balige
3	Ruly Sianturi, A. Md, IP, SH (Kepala Rumah Tahanan Negara Kelas IIB Balige)	0632-21051	Jl. Siliwangi No.17  Balige
4	Erwin Toga Purba, S.Sos, M.SP (Kepala UPT DIPENDASU Kantor Administrasi Satu Atap)	0632-322310	Jl. Somba Debata No. 1 Balige
5	Jeremias Silalahi, S.H, M.H (Kepala Badan Pertanahan Nasional)	0632-21870	Jl. Somba Debata No. 03 Onan Raja
6	Ieng (Kepala Kantor Pelayanan Perbendaharaan Negara Balige)	0632-21499	Jl. Raya Balige 0 Laguboti Km. 3,5 , Balige
7	Bangkit Bina Aji  (Kepala Kantor Pelayanan Balige)	0632-21758	Jl. Somba Debata Komp. Ruko Ganda Uli,
8	M. Shalahudin Hamdayani, SH, MA (Ketua Pengadilan Agama Balige)	0632-21165	Jl.Balige-laguboti Km 5, Balige Jl.DI Panjaitan No.
9	Rinto P Hutapea (KPU Toba Samosir)	0632-322401	1B Balige

<b>VI. PN / PT/ BUMN / BUMD KABUPATEN TOBA SAMOSIR</b>			
	<b>Nama Pejabat</b>	<b>No.Telp/HP</b>	<b>Alamat Kantor</b>
	<b>(1)</b>	<b>(2)</b>	<b>(3)</b>
1	Reston Sianipar, SE  (Kepala Kantor PT.Pos Indonesia (Persero) Cabang Balige)	0632-21266	Jl. D.I. Panjaitan No. 4 Balige 22311
2	Lasma Rohani Simanjuntak (Manajer PT. PLN (Persero) Rayon Balige)	0631-21182	Jl. Dr. TD. Pardede No.14 Balige
3	Boy Rocky, SE  (Manajer PT. PLN (Persero) Ranting Porsea)	0632-41020	Jl. D.I. Panjaitan No. 2 Porsea
4	Berliana Napitu, SE,MM  (Kepala Kantor PDAM Tirtanadi Cabang Balige)	0632-21381	Jl. Sisingamangaraja No. 89 Balige
5	Marhusor Sianipar (Kepala Gudang Bulog Balige Sub Divisi Regional II Pematang Siantar)	0632-21259	Jl. Gereja HKBP Tambunan Lumban Pea, Balige
6	Henry Fasius Gultom  Pimpinan Cabang Bank Sumut Balige	0632-21358	Jl. Sisingamangaraja No. 42 Balige
7	Lasma Nora Saori  Kepala Cabang BRI Balige	0632-21365	Jl. Sisingamangaraja No. 188 Balige
8	Merry Elisabeth Hutajulu Kepala Cabang BNI 46	0632-21101	Jl. Patuan Nagari No. 101 Balige
9	Naudur M K Rumapea  Kepala Cabang Bank Mandiri	0632- 322431	Jl. Patuan Nagari  No. 10 Balige

## Daftar Partai Politik Peserta Pemilu 2017 Kabupaten Toba Samosir

*List of Participator Political Party in General Election in 2017  
of Toba Samosir Regency*

No.	Nama Partai/ Ketua Umum	Nama Pengurus Daerah	Alamat
(1)	(2)	(3)	(4)
1	Partai Hati Nurani Rakyat (HANURA) Ketua Umum : Oesman Sapta Odang	Ketua : Wilson Pangaribuan, BE, ST,MM Sekretaris : Kapt. Inf Purn. Pagar Tua Siahaan Bendahara : Alo Sianipar,SH	Jl. Sisingamangaraja No 6B, Balige
2	Partai Gerakan Indonesia Raya (GERINDRA) Ketua Umum : Letjen TNI (Purn) H Prabowo Subianto	Ketua : Winer Sinambela Sekretaris : Charles M T Sitohang Bendahara : Sastra Eil Marpaung, SE, S.Pd	Jl Pasar Melintang Tambunan, Ruko No 1 A, Tambunan Lumban Pea
3	Partai Keadilan dan Persatuan Indonesia (PKPI) Ketua Umum : Jend. TNI (Purn) Abdullah Mahmud Hendropriyono	Ketua : Ir. Marojahan Hutapea Sekretaris : Sutan Aritonang Bendahara : Bahara Sibuea	Jl Sisingamangaraja No 51, Kel. Pasar Laguboti Kec. Laguboti
4	Partai Keadilan Sejahtera (PKS) Ketua Umum : H. Muhammad Romahurmuziy	Ketua : Maju Arnata Sitorus, SE Sekretaris : Sabaruddin Ahmad Bendahara : Mahadi Sitorus, SE	Jl Sisingamangaraja, Desa Pardomuan Nauli, Kec. Laguboti
5	Partai Amanat Nasional	Ketua : St. Drs. Jisman Pasaribu, ST, MT	Desa Balige III,



**Daftar Partai Politik Peserta Pemilu 2017 Kabupaten Toba Samosir**  
*List of Participator Political Party in General Election in 2017  
of Toba Samosir Regency*

No.	Nama Partai/ Ketua Umum	Nama Pengurus Daerah	Alamat
(1)	(2)	(3)	(4)
	(PAN)	Sekretaris : Dolfin Bistok Sitorus	Kec. Balige
	Ketua Umum : Zulkifli Hasan	Bendahara : Salma Roselyn Siagian	
6	Partai Kebangkitan Bangsa  (PKB)	Ketua : St.Sabaruddin Tambunan  Sekretaris : Tao Situmeang	Jl. Pematang Siantar  No 28, Desa Sibolahotang SAS
	Ketua Umum :  Drs. H. A. M. Iskandar, M.Sc	Bendahara : Saria Pangaribuan	Kec. Balige
7	Partai Golongan Karya (GOLKAR)	Ketua : Efendi Pananginan : Napitupulu,SE	Jl. Pematang Siantar
	Ketua Umum :  Setya Novanto	Sekretaris : Drs. Bonari : Tambunan, SH	Simp.Sibulele Kec. Balige
8	Partai Persatuan Pembangunan	Bendahara : Yulinda, Amd Ketua : Maju Arnanta Sitorus	Jl. SM Raja No. 64, Lantai 3, Kel . Pasar Porsea
	Ketua Umum : Mohammad Romahurmuziy	Sekretaris : Sabaruddin Ahmad Bendahara : Mahadi Sitorus :	Porsea
9	Partai Bulan Bintang	Ketua : Candra Sitorus	-

## Daftar Partai Politik Peserta Pemilu 2017 Kabupaten Toba Samosir

*List of Participator Political Party in General Election in 2017  
of Toba Samosir Regency*

No.	Nama Partai/ Ketua Umum	Nama Pengurus Daerah	Alamat
(1)	(2)	(3)	(4)
	Ketua Umum :	Sekretaris	Masridawaty
			: Munthe
	Prof. DR. Yusril Ihza Mahendara, SH	Bendahara	Williater Marpaung
			:
10	PDI Perjuangan	Ketua	Mangatas Silaen
			:
	Ketua Umum :	Sekretaris	Sahat Panjaitan
	Megawati Soekarnoputri	Bendahara	Sastra Eli Marpaung, : SE, S.Pd
11	Partai Demokrat	Ketua	Robinson
			: Tampubolon, SH
	Ketua Umum :	Sekretaris	Edward H. M
			: Simanjuntak, SE
	Prof. Dr. Susilo Bambang Yudhoyono	Bendahara	Parlindungan
			: Sianipar
12.	Partai Nasdem	Ketua	: Mochtar Sihotang
	Ketua Umum :	Sekretaris	: Tonny M
	Surya Paloh		Simanjuntak
		Bendahara	: Justan P Sinambela

Sumber/Source : Komisi Pemilihan Umum (KPU) Kabupaten Toba Samosir / *Election  
Commission of Toba Samosir Regency*

**Anggota Dewan Perwakilan Rakyat Daerah (DPRD)**  
**Kabupaten Toba Samosir /**  
*Member List of Regional House Representative of Toba Samosir Regency*  
**2014-2019**

No	Nama/ Partai Politik	Alamat	HP
(1)	(2)	(3)	(4)
1.	<b>Ir. Boike Pasaribu</b> DEMOKRAT	Jl. Sutomo Pagar Batu, Balige	082163078076
2.	<b>Edward H.M Simanjuntak,SH</b> DEMOKRAT	Jln. Serma Muda No.100 Balige	0811620040
3.	<b>Walmen Butarbutar</b> DEMOKRAT	Desa Lumban Sangkalan Bonatua Lunasi	081397792933
4.	<b>Rahmat Kurniawan Manullang,ST</b> DEMOKRAT	Jln.Gereja No.71 Narumonda 1	081288868859
5.	<b>Hisar Hutagaol</b> DEMOKRAT	Desa Meranti Timur Pohon Meranti	081230611005
6.	<b>Netti Pardosi</b> DEMOKRAT	Desa Simanobak Silaen	081385201792
7.	<b>Tua Parasian Silaen,SE</b> DEMOKRAT	Jl.Parsoburan Silaen	085338677708
8.	<b>Bobby Simanjuntak</b> DEMOKRAT	Desa Simanobak Silaen	08116200156
9.	<b>Asmadi Lubis,SH.M.Kn</b> GERINDRA	Habinsaran	081316090310
10.	<b>Binner Tambunan,SH</b>		08126260377

	GERINDRA	Jl.SM Raja No.21 Balige	
11.	<b>Winner Sinambela,SH</b>	Siantar	082168887600
	GERINDRA	Narumonda	
12.	<b>Ramli Aruan</b>	Desa Sitoluama	081260114666
	GERINDRA	Laguboti	
13.	<b>Toni M Simanjuntak,SE</b>		081396322229
	NASDEM	Jln.Tarutung Balige	
14.	<b>Resman Marpaung, SE</b>	Aek Rihit Pintu	081265106990
	NASDEM	Pohon Meranti	
15.	<b>Boy Antoni Simangunsong,SE</b>		081263508505
	NASDEM	Tambunan Pasar Melintang Balige	
16.	<b>Afron Sirait,S.Si</b>	Jln.Pembangunan	081376491008
	NASDEM	Ajibata	
17.	<b>Drs.Sahala Tampubolon</b>		081311078333
	GOLKAR	Hinalang Balige	
18.	<b>Tomson Manurung,ST</b>	Desa Lumban	081264590015
	GOLKAR	Binanga Uluan	
19.	<b>Effendi Sintong Panangi Napitupulu</b>	Jln. Pasar Raya	081397545454
	GOLKAR	Parparen III Porsea	
20.	<b>Tohonan Siagian</b>		082165800925
	GOLKAR	Hutagurgur Silaen	
21.	<b>Pagar Tua Siahaan</b>	Desa Hinakang	081361701377
	HANURA	Bagasan Kec.Balige	
22.	<b>Syamsudin Manurung</b>	Desa Sionggang	081370933802
	HANURA	Utara Lumban Julu	
23.	<b>Alo Sianipar,SH</b>	Jln.Dr.II.Nomensen	081361662864
	HANURA	Sigumpar	

24.	<b>Wilson Pangaribuan, BE, ST, MM</b> HANURA	Borbor	081351167303
25.	<b>Hendra Silaen</b> PKP.INDONESISA	Desa Silaen	081263555014
26.	<b>Blan Siahaan, S.Sos</b> PKP.INDONESIA	Jln.Sisingamangara ja No.174 Balige	085270556636
27.	<b>Usden Sianipar, ST</b> PKP.INDONESIA	Komplek Arjuna Laguboti	081361117780
28.	<b>Fauzi Suwira Gunawan Sirait</b> PDI.P	Desa Bius Gubarat Permaksian	08126443745
29.	<b>Rustam Silalahi</b> PDI.P	Desa Parsaoran Sibisa Ajibata	082165365885
30.	<b>St. Sabaruddin Tambunan, Amd</b> PKB	Desa Lumban Gaol Balige	08126087495

Sumber/Source : Sekretariat DPRD Kabupaten Toba Samosir/ *House of Regional People's Representative Council of Toba Samosir Regency*

## Daftar Nama Dan Alamat Kecamatan Kabupaten Toba Samosir

*/Directorv of Sub Reaencv Office Chief of Toba Samosir Reaencv*

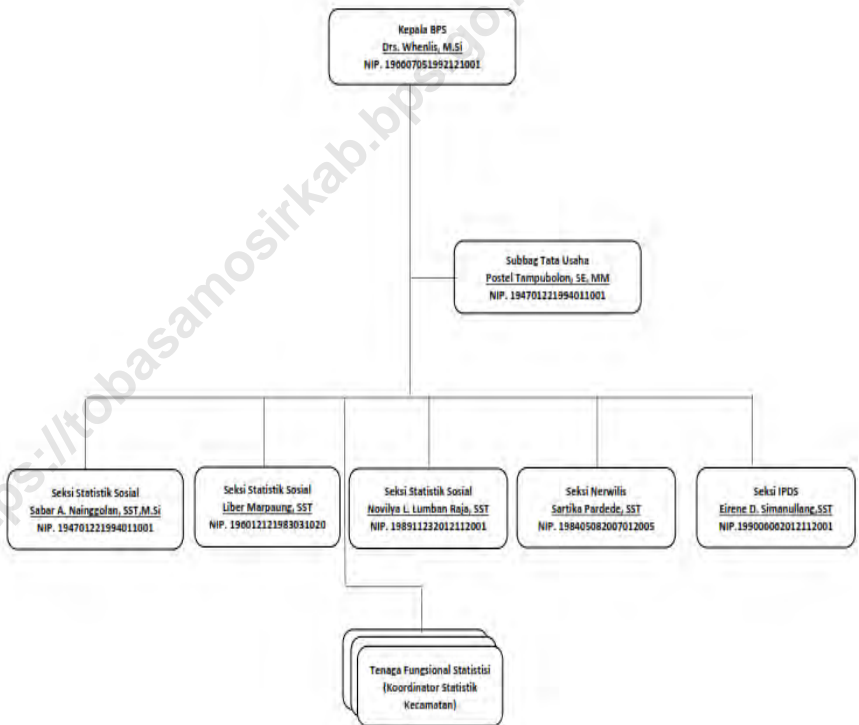
	<b>Nama Camat</b>	<b>Kecamatan</b>	<b>Alamat Kantor</b>
	(1)	(2)	(3)
1.	Pantun Josua Pardede, S.Sos.M.Si	Balige	Jl. Mulia Raja No. 26 Balige
2.	Dumaria Sinaga, SH	Laguboti	JL. Ahmad Yani No. 5 Laguboti
3.	Drs.Benni Siagian	Habinsaran	Jl. Pasar I Habinsaran
4.	Sabam Pardosi, SE	Borbor	Pasar Borbor
5.	Sedi Lumban Raja, SE	Silaen	Jl. Sisingamangaraja No. 15, Silaen
6.	Jaga Situmorang,SH	Sigumpar	Jl. Lintas Sumatera No. 5B Kel. Sigumpar Dangsina, Sigumpar
7.	Robert Manurung, SH	Porsea	Jl. Dr. F.L. Tobing No. 7 Porsea
8.	Gibson Sinaga, SH	Pintu P. Meranti	Pintu Pohan Meranti
9.	Alfaret Manurung, SH	Lumban Julu	Jl. Lintas Sumatera – Pasar Lumban Julu
10.	Gibson Sinaga, SH	Uluan	Sihubak0hubak, Desa Lumban Binanga
11.	Drs. Tigor Sirait	Ajibata	Jl. D.I. Panjaitan Ajibata
12.	Freddy A. Panjaitan, S.Sos, MM	Tampahan	Jl SM Simanjuntak, Tampahan
13.	Timbul Sipahutar, S.Pd, M.Si	Nassau	Nassau
14.	Lahsa J. Simanullang, S.STP, M.Si	Siantar Narumonda	Narumonda I
15.	Paiman Butar-Butar, SS	Parmaksian	Jl. Dr Bisuk Siahaan Desa Pangombusan
16.	Hulman Sitorus, SE	Bonatua Lunasi	Jl. Lintas Sumatera – Pasar Lumban Lobu

**Struktur Organisasi Badan Pusat Statistik (BPS) Kabupaten**

**Toba Samosir**

*Organization Structure of Central Board Statistic of*

*Toba Samosir Reaencv*



Keterangan :      Nerwis    = Neraca Wilayah dan Analisis Statistik  
                          IPDS        = Integrasi Pengolahan dan Diseminasi Statistik

## Timbangan, Takaran Dan Ukuran Sistem Metrik

	Nilai/ <i>Equivalent</i>	Nama/ <i>Name</i>	Singkatan Internasional/
	(1)	(2)	(3)
<b>A. Ukuran Panjang/<i>Linear Measures</i></b>			
1.000	<i>meter/meter</i>	<i>kilometer/kilometer</i>	km
100	<i>meter/meter</i>	<i>hektometer/hectometer</i>	hm
10	<i>meter/meter</i>	<i>dekameter/decameter</i>	dam
1	<i>meter/meter</i>	<i>meter/meter</i>	m
0,1	<i>meter/meter</i>	<i>desimeter/decimeter</i>	dm
0,01	<i>meter/meter</i>	<i>centimeter/centimeter</i>	cm
0,001	<i>meter/meter</i>	<i>milimeter/millimeter</i>	mm
0,0001	<i>meter/meter</i>	<i>mikron/micron</i>	u
<b>B. Ukuran Luas/<i>Surface Measures</i></b>			
1.000.000	<i>meter persegi/ square meter</i>	<i>kilometer persegi/ square kilometer</i>	km <sup>2</sup>
10.000	<i>meter persegi/ square meter</i>	<i>hektometer persegi/</i>	
100	<i>meter persegi/ square meter</i>	<i>square hectometer/hectar</i>	hm <sup>2</sup> atau ha
1	<i>meter persegi/ square meter</i>	<i>dekameter persegi/ square decameter or are meter persegi/</i>	dam <sup>2</sup> atau are



### Timbangan, Takaran Dan Ukuran Sistem Metrik

Nilai/ <i>Equivalent</i>	Nama/ <i>Name</i>	Singkatan Internasional/
(1)	(2)	(3)
0,01	meter persegi/ <i>square meter</i>	<i>square meter</i>  m <sup>2</sup>
0,0001	meter persegi/ <i>square meter</i>	desimeter persegi/ <i>square decimeter</i>  dm <sup>2</sup>
0,000001	meter persegi/ <i>square meter</i>	centimeter persegi/ <i>square centimeter</i>  cm <sup>2</sup>
	milimeter persegi/ <i>square millimeter</i>	mm <sup>2</sup>

---

**C. Ukuran Isi /Volume/Measure or Capacity**


---

1	meter kubik (1000 liter)/ <i>cubic meter or 1000 liter</i>	meter kubik atau kltr	m <sup>3</sup> atau kl
0,1	meter kubik (100 liter)/ <i>cubic meter or 100 liter</i>	hektoliter/ <i>hectoliter</i>	hl
0,01	meter kubik (10 liter)/ <i>cubic meter or 10 liter</i>	dekaliter/ <i>decaliter</i> desimeter kubik (liter)/	dl
0,001	meter kubik (1 liter)/ <i>cubic meter or 1 liter</i>	<i>cubic decimeter or liter</i>	dm <sup>3</sup> atau l
0,1	desimeter kubik (0,1 liter) <i>cubic deciliter or 0,1 liter</i>	desiliter/ <i>deciliter</i>	dl
0,01	desimeter kubik (0,01 ltr) <i>cubic deciliter or 0,01 ltr</i>	centiliter/ <i>centiliter</i>	cl
0,001	desimeter kubik (0,001ltr) <i>cubic deciliter or 0,001 ltr</i>	mililiter atau centimeter kubik/ <i>millimeter or cubic</i> <i>centimeter</i>	ml atau cm <sup>3</sup> /cc
0,000001	desimeter kubik atau 0,000001 liter/ <i>decimeter</i> <i>or 0,000001 liter</i>	milimeter kubik/ <i>cubic</i> <i>millimeter</i>	mm <sup>3</sup>

---



---

**D. Timbangan/Weight Measures**

1000	Kilogram	Ton	t (m.t)
100	Kilogram	Quintal	Q
1	Kilogram	Kilogram	kg
0,1	Kilogram	Hektogram	hg
0,01	Kilogram	Decagram	dag
0,001	Kilogram	Gram	g
0,1	Gram	Desigram	dg
0,01	Gram	Centigram	cg
0,001	Gram	Miligram	mg
100	Gram	Ons	ons
200	Gram	Metric Carat	Kt
1000	Gram	Kilogram	Kg

**Timbangan, Takaran Dan Ukuran Termasuk Jenis Lain Dari Pada Sistem Metrik /**

*Non Metric Weights and Measures*

Negara Asal/ Country	Ukuran Sistem Matrix Dinilai Dalam Bentuk Ukuran Jenis Lain/ <i>Metrics Units Converted in to Foreign</i>		
(1)	(2)		
<b>A. Ukuran Panjang/ Linear Measure</b>			
Inggris dan	1 km	= 0,62137	Mile
<b>Amerika Serikat/</b>	1 m	= 0,00497	Furlong
<i>Great Britain and</i>	1 m	= 1,0936	yard
<i>USA</i>	1 m	= 3,2808	feet
	1 m	= 39,37	inches
	1 m	= 0,135	geogr mile
	1 m	= 0,541	sea mile
Indonesia/	1 km	= 0,6636	java paal
<b>Indonesia</b>	1 m	= 0,2624	Rijnl. reode
	1 m	= 1,4539	amst.el
	1 sq	= 0,3681	sq mile

---

**B. Ukuran Luas/Surface Measure**


---

**Inggris dan****Amerika Serikat/***Great Britain and**USA*

1 k = 2,4711 acres

1 sq m = 1,19536 yard

**Indonesia/**

1 sq m = 10,76365 sq feet

**Indonesia**

1 sq cm = 0,15498 sq inch

1 sq km = 140,9147 bahu

1 sq km = 70,45735 sq Rijnl.reode

1 cu m = 0,353 reg ton

**Timbangan, Takaran Dan Ukuran Termasuk Jenis Lain Dari Pada Sistem Metrik/**

*Non Metric Weights and Measures*

Negara Asal/ Country	Ukuran Sistem Matrix Dinilai Dalam Bentuk Ukuran Jenis Lain/ <i>Metrics Units Converted in to Foreign Measures</i>		
(1)	(2)		
<b>C. Ukuran Isi/Measure of Capavity</b>			
Inggris dan Amerika Serikat/ <i>Great Britain and USA</i>	1 cu m	= 1,307947	cu yard
	1 cu m	= 6,2897	barrel
	1 cu m	= 27,497	imp. bushel
Indonesia/ <i>Indonesia</i>	1 cu m	= 28,377	US bushel
	1 cu m	= 35,31338	cup. feet
	1 liter	= 0,2199	imp. gallon
	1 liter	= 0,2645	US. gallon
	1 liter	= 0,1166	Gantang

---

**D.Timbangan/Weight Measure**


---

<b>Inggris dan Amerika Serikat/ Great Britain and USA</b>	1 long ton (= 20 cwt)	= 22401 b
		= 1016.04 kg
<b>Indonesia/ Indonesia</b>	1 short ton (= 2000 lb)	= 907,18 kg
	1 hundredweight (cwt)	= 50,8 kg
	1 cental (= 100 lb)	= 45,36 kg
	1 pound avoirdupois (=1 lb)	= 453,6 g
		= 16 ounces av (=7000 grains)
		= 28,35 g
	1 ounce avoirdupois (oz)	= 373,24 g
	1 pound troy (=12 oz troy)	= 20239 Amst.pound
	1 kg	= 25.9061 thail
	1 kg	(opium)
1 kg	= 81.4877 thail (gold)	
1 kg	= 1878.0488 carat (diamond)	

---

**Daftar Nama Desa/Kelurahan di Kabupaten Toba Samosir Menurut Kecamatan**  
*Directory of Villages/Administrative Units by Sub Regency of Toba Samosir Regency*

**1. BALIGE**

1. Aek Bolon Julu
2. Aek Bolon Jae
3. Siboruon
4. Hutagaol Peatalun
5. Bonan Dolok II
6. Hutanamora
7. Hutadame
8. Bonan Dolok I
9. Bonan Dolok III
10. Sibuntuon
11. Lumban Gorat
12. Sianipar Sihail0hail
13. Silalahi Pagar Batu
14. Hinalang Bagasan
15. Sangkar Nihuta
16. Pardede Onan
17. Napitupulu Bagasan
18. Balige III
19. Balige II
20. Paindoan
21. Parsuratan
22. Huta Bulu Mejan
23. Saribu Raja Janji Maria
24. Baruara
25. Matio
26. Lumban Pea
27. Lumban Gaol
28. Sibola Hotang SAS
29. Lumban Bulbul
30. Balige I
31. Lumban Dolok
32. Longat
33. Lumban Silintong
34. Lumban Pea Timur
35. Tambunan Sunge

**2. TAMPAHAN**

1. Tangga Batu Barat
2. Tangga Batu Timur
3. Gurgur Aek Raja
4. Lintong Nihuta
5. Tarabunga
6. M e a t

**3. LAGUBOTI**

1. Haunatas I
2. Sintong Marnipi
3. Sidulang
4. Haunatas II
5. Sibarani Nasampulu
6. Sitangkola
7. Sibuea
8. Simatibung
9. Pardomuan Nauli
10. Ujung Tanduk
11. Pintu Bosi
12. Gasaribu
13. Pasar Laguboti
14. Aruan
15. Lumban Bagasan
16. Tinggir Ni Pasir
17. Ompu Raja Hutapea
18. Sitoluama
19. Pardinggaran
20. Lumban Binanga
21. Siraja Gorat
22. Ompu Raja Hutapea Timur
23. Ompu Raja Hatulian

**4. BORBOR**

1. Pangururan
2. Pardomuan Nauli
3. Lintong
4. Natumingka
5. Rianiate
6. Aek Unsim
7. Purba Tua
8. Janji Maria
9. Pangururan II
10. Pangururan III
11. Riganjang
12. Pasar Borbor
13. Lumban Sewa
14. Huta Gurgur
15. Simare



**5. HABINSARAN**

1. Lumban Rau Barat
2. Lumban Rau Selatan
3. Parsoburan Tengah
4. Parsoburan Barat
5. Lumban Balik
6. Lumban Pinasa
7. Panamparan
8. Lumban Ruhap
9. Lumban Pea
10. Hitetano
11. Lobu Hole
12. Batu Nabolon
13. Lumban Gaol
14. Tornagodang
15. Taonmarisi
16. Pagar Batu
17. Sibuntuon
18. Aek Ulok
19. Pangujungan
20. Lumban Pinasa Saroha
21. Lumban Lintong
22. Pararungan

**6. NASSAU**

1. Lumban Rau Tengah
2. Lumban Rau Timur
3. Lumban Rau Utara
4. Napajoring
5. Sipagabu
6. Liat Tondung
7. Batu Manumpak
8. Lumban Rau Tenggara
9. Cinta Damai
10. Siantarasa

**7. PORSEA**

1. Parparean I
2. Parparean II
3. Parparean III
4. Parparean IV
5. GalaGala Pangkailan
6. Pasar Porsea
7. Patane III
8. Patane IV
9. Patane II
10. Patane I
11. Amborgang
12. Nalela
13. Silamosik I
14. Lumban Gurning
15. Patane V
16. Raut Bosi
17. Simpang SiguraOgura

**8. SILAEN**

1. Pintu Batu
2. Pardomuan
3. Ombur
4. Parsambilan
5. Sigodang Tua
6. Sinta Dame
7. Natolutali
8. Dalihan Natolu
9. Huta GurOgur II
10. Huta GurOgur I
11. Sitorang I
12. Huta Namora
13. Silaen
14. Lumban Dolok
15. Napitupulu
16. Hutagaol Sihujur
17. Sibide Barat
18. Sibide
19. Meranti Barat
20. Simanobak
21. Marbulang
22. Siringkiron
23. Panindii

**9. SIGUMPAR**

1. Sigumpar Dangsina
2. Dolok Jior
3. Sigumpar
4. Sigumpar Julu
5. Maju
6. Marsangap
7. Nauli
8. SituaOTua
9. Sigumpar Barat
10. Banua Huta

**10. PINTU POHAN MERANTI**

1. Ambar Halim
2. Pintu Pohan Dolok
3. Pintu Pohan Pasar
4. Halado
5. Meranti Timur
6. Meranti Tengah
7. Meranti Utara

**11. SIANTAR NARUMONDA**

1. Narumonda V
2. Narumonda VI
3. Narumonda VII
4. Narumonda VIII
5. Siantar SitioOtio
6. Narumonda I
7. Narumonda II
8. Narumonda III
9. Narumonda IV
10. Siantar TongaOtonga II
11. Siantar Dangsina
12. Siantar TongaOtonga I
13. Siantar Sigordang
14. Siantar TongaOtonga III

**12. PARMAKSIAN**

1. Siantar Utara
2. Dolok Nauli
3. Jonggi Manulus
4. Banjar Ganjang
5. Pangombusan
6. Lumban Sitorus
7. Bius Gu Barat
8. Lumban Huala
9. Tangga Batu II
10. Tangga Batu I
11. Lumban Manurung

**13. LUMBAN JULU**

1. Sibaruang
2. Jangga Toruan
3. Jangga Dolok
4. Hatinggian
5. Lintong Julu
6. Pasar Lumban Julu
7. Sionggang Utara
8. Sionggang Tengah
9. Sionggang Selatan
10. Hutanamora
11. Jonggi Nihuta
12. Aeknatolu Jaya

**14. ULUAN**

1. Siregar Aek Nalas
2. Sigaol Barat
3. Sigaol Timur
4. Marom
5. Sibuntuon
6. Dolok Saribu Janji Matogu
7. Partor Janji Matogu
8. Parbagasan Janji Matogu
9. Partoruan Janji Matogu
10. Parhabinsaran Janji Matogu
11. Lumban Binanga
12. Lumban Holbung
13. Lumban Nabolon
14. Dolok Nagodang
15. Parik
16. Dolok Saribu Lumban Nabolon
17. Sampuara

**15. ULUAN**

1. Parsaoran Sibisa
2. Pardamean Sibisa
3. Sigapiton
4. Horsik
5. Motung
6. Parsaoran Ajibata
7. Pardomuan Ajibata
8. Pardamean Ajibata
9. Pardomuan Motung
10. Parsaoran Sibisa

**16. BONATUA LUNASI**

1. Sibadihon
2. Naga Timbul
3. Harungguan
4. Lumban Lobu
5. Sinar Sabungan
6. Sihiong
7. Silamosik II
8. Nagatimbul Timur
9. Lumban Sangkalan
10. Partoruan Lumban Lobu
11. Pardolok Lumban Lobu
12. Silombu
12. Silombu



**UNDANG-UNDANG REPUBLIK INDONESIA  
NOMOR 16 TAHUN 1997  
TENTANG  
STATISTIK  
DENGAN RAHMAT TUHAN YANG MAHA ESA  
PRESIDEN REPUBLIK INDONESIA,**

- Menimbang : i. bahwa statistik penting artinya bagi perencanaan, pelaksanaan, pemantauan, dan evaluasi penyelenggaraan berbagai kegiatan di segenap aspek kehidupan bermasyarakat, berbangsa, dan bernegara dalam pembangunan nasional sebagai pengamalan Pancasila, untuk memajukan kesejahteraan rakyat dalam rangka mencapai cita-cita bangsa sebagaimana tercantum dalam Pembukaan Undang-undang Dasar 1945;
- ii. bahwa dengan memperhatikan pentingnya peranan statistik tersebut, diperlukan langkah-langkah untuk mengatur penyelenggaraan statistik nasional terpadu dalam rangka mewujudkan Sistem Statistik Nasional yang andal, efektif, dan efisien;
- iii. bahwa Undang-undang Nomor 6 Tahun 1960 tentang Sensus dan Undang-undang Nomor 7 Tahun 1960 tentang Statistik pada saat ini tidak sesuai lagi dengan perkembangan keadaan, tuntutan masyarakat, dan kebutuhan pembangunan nasional;
- iv. bahwa berdasarkan pertimbangan sebagaimana dimaksud dalam huruf a, b, dan c di atas, dipandang perlu membentuk Undang-undang tentang Statistik yang baru;

Mengingat : Pasal 5 ayat (1) dan Pasal 20 ayat (1) Undang-undang Dasar 1945;  
**Dengan persetujuan**

DEWAN PERWAKILAN RAKYAT REPUBLIK INDONESIA  
MEMUTUSKAN

Menetapkan : UNDANG-UNDANG TENTANG STATISTIK.

**BAB I**  
**KETENTUAN UMUM**

**Pasal 1**

Dalam Undang-undang ini yang dimaksud dengan :

1. Statistik adalah data yang diperoleh dengan cara pengumpulan, pengolahan, penyajian, dan analisis serta sebagai sistem yang mengatur keterkaitan antarunsur dalam penyelenggaraan statistik.
2. Data adalah informasi yang berupa angka tentang karakteristik (ciri0ciri khusus) suatu populasi.
3. Sistem Statistik Nasional adalah suatu tatanan yang terdiri atas unsur0unsur yang secara teratur saling berkaitan, sehingga membentuk totalitas dalam penyelenggaraan statistik.
4. Kegiatan statistik adalah tindakan yang meliputi upaya penyediaan dan penyebarluasan data, upaya pengembangan ilmu statistik, dan upaya yang mengarah pada berkembangnya Sistem Statistik Nasional.
5. Statistik dasar adalah statistik yang pemanfaatannya ditujukan untuk keperluan yang bersifat luas, baik bagi pemerintah maupun masyarakat, yang memiliki ciri0ciri lintas sektoral, berskala nasional, makro, dan yang penyelenggaraannya menjadi tanggung jawab Badan.
6. Statistik sektoral adalah statistik yang pemanfaatannya ditujukan untuk memenuhi kebutuhan instansi tertentu dalam rangka penyelenggaraan tugas0tugas pemerintahan dan pembangunan yang merupakan tugas pokok instansi yang bersangkutan.
7. Statistik khusus adalah statistik yang pemanfaatannya ditujukan untuk memenuhi kebutuhan spesifik dunia usaha, pendidikan, sosial budaya, dan kepentingan lain dalam kehidupan masyarakat, yang penyelenggaraannya dilakukan oleh lembaga, organisasi, perorangan, dan atau unsur masyarakat lainnya.
8. Sensus adalah cara pengumpulan data yang dilakukan melalui pencacahan semua unit populasi di seluruh wilayah Republik Indonesia untuk memperoleh karakteristik suatu populasi pada saat tertentu.

9. Survei adalah cara pengumpulan data yang dilakukan melalui pencacahan sampel untuk memperkirakan karakteristik suatu populasi pada saat tertentu.
10. Kompilasi produk administrasi adalah cara pengumpulan, pengolahan, penyajian, dan analisis data yang didasarkan pada catatan administrasi yang ada pada pemerintah dan atau masyarakat.
11. Badan adalah Badan Pusat Statistik.
12. Populasi adalah keseluruhan unit yang menjadi objek kegiatan statistik baik yang berupa instansi pemerintah, lembaga, organisasi, orang, benda maupun objek lainnya.
13. Sampel adalah sebagian unit populasi yang menjadi objek penelitian untuk memperkirakan karakteristik suatu populasi.
14. Sinopsis adalah suatu ikhtisar penyelenggaraan statistik.
15. Penyelenggara kegiatan statistik adalah instansi pemerintah, lembaga, organisasi, perorangan, dan atau unsur masyarakat lainnya.
16. Petugas statistik adalah orang yang diberi tugas oleh penyelenggara kegiatan statistik untuk melaksanakan pengumpulan data, baik melalui wawancara, pengukuran, maupun cara lain terhadap objek kegiatan statistik.
17. Responden adalah instansi pemerintah, lembaga, organisasi, orang, dan atau unsur masyarakat lainnya yang ditentukan sebagai objek kegiatan statistik.

## **BAB II**

### **ASAS, ARAH, DAN TUJUAN**

#### **Pasal 2**

Selain berlandaskan asas0asas pembangunan nasional, Undang-undang ini juga berasaskan :

- a. keterpaduan;
- b. keakuratan; dan
- c. kemutakhiran.

#### **Pasal 3**

Kegiatan statistik diarahkan untuk :

- a. mendukung pembangunan nasional;
- b. mengembangkan Sistem Statistik Nasional yang andal, efektif, dan efisien;
- c. meningkatkan kesadaran masyarakat akan arti dan kegunaan statistik; dan
- d. mendukung pengembangan ilmu pengetahuan dan teknologi.

#### **Pasal 4**

Kegiatan statistik bertujuan untuk menyediakan data statistik yang lengkap, akurat, dan mutakhir dalam rangka mewujudkan Sistem Statistik Nasional yang andal, efektif, dan efisien guna mendukung pembangunan nasional.

### **BAB III**

## **JENIS STATISTIK DAN CARA PENGUMPULAN DATA**

### **Bagian Pertama**

#### **Jenis Statistik**

#### **Pasal 5**

Berdasarkan tujuan pemanfaatannya, jenis statistik terdiri atas :

- a. statistik dasar;
- b. statistik sektoral; dan
- c. statistik khusus.

#### **Pasal 6**

- (1) Statistik dasar dan statistik sektoral terbuka pemanfaatannya untuk umum, kecuali ditentukan lain oleh peraturan perundang-undangan yang berlaku.
- (2) Setiap orang memiliki kesempatan yang sama untuk mengetahui dan memanfaatkan statistik khusus dengan tetap memperhatikan hak seseorang atau lembaga yang dilindungi undang-undang.

### **Bagian Kedua**

#### **Cara Pengumpulan Data**

#### **Pasal 7**

Statistik diselenggarakan melalui pengumpulan data yang dilakukan dengan cara :

- a. sensus;

- b. survei;
- c. kompilasi produk administrasi; dan
- d. cara lain sesuai dengan perkembangan ilmu pengetahuan dan teknologi.

#### **Pasal 8**

- (1) Sensus sebagaimana dimaksud dalam Pasal 7 huruf a diselenggarakan sekurang-kurangnya sekali dalam 10 (sepuluh) tahun oleh Badan, yang meliputi :
  - a. sensus penduduk;
  - b. sensus pertanian; dan
  - c. sensus ekonomi.
- (2) Penetapan tahun penyelenggaraan dan perubahan jenis sensus sebagaimana dimaksud dalam ayat (1), diatur lebih lanjut dengan Peraturan Pemerintah.

#### **Pasal 9**

- (1) Survei sebagaimana dimaksud dalam Pasal 7 huruf b diselenggarakan secara berkala dan sewaktu-waktu untuk memperoleh data yang rinci.
- (2) Survei antarsensus dilakukan pada pertengahan 2 (dua) sensus sejenis untuk menjembatani 2 (dua) sensus tersebut.

#### **Pasal 10**

- (1) Kompilasi produk administrasi sebagaimana dimaksud dalam Pasal 7 huruf c dilaksanakan dengan memanfaatkan berbagai dokumen produk administrasi.
- (2) Hasil kompilasi produk administrasi milik instansi pemerintah terbuka pemanfaatannya untuk umum, kecuali ditentukan lain oleh peraturan perundangundangan yang berlaku.
- (3) Setiap orang mempunyai kesempatan yang sama untuk mengetahui dan memanfaatkan hasil kompilasi produk administrasi milik lembaga, organisasi, perorangan, dan atau unsur masyarakat lainnya dengan tetap memperhatikan hak seseorang atau lembaga yang dilindungi undang-



undang.

**BAB IV**  
**PENYELENGGARAAN STATISTIK**  
**Bagian Pertama**  
**Statistik Dasar**  
**Pasal 11**

- (1) Statistik dasar diselenggarakan oleh Badan.
- (2) Dalam menyelenggarakan statistik dasar sebagaimana dimaksud dalam ayat (1), Badan memperoleh data dengan cara :
  - a. sensus;
  - b. survei;
  - c. kompilasi produk administrasi; dan
  - d. cara lain sesuai dengan perkembangan ilmu pengetahuan dan teknologi.

Bagian Kedua Statistik Sektoral

**Pasal 12**

- (1) Statistik sektoral diselenggarakan oleh instansi pemerintah sesuai lingkup tugas dan fungsinya, secara mandiri atau bersama dengan Badan.
- (2) Dalam menyelenggarakan statistik sektoral, instansi pemerintah memperoleh data dengan cara :
  - a. survei;
  - b. kompilasi produk administrasi; dan
  - c. cara lain sesuai dengan perkembangan ilmu pengetahuan dan teknologi.
- (3) Statistik sektoral harus diselenggarakan bersama dengan Badan apabila statistik tersebut hanya dapat diperoleh dengan cara sensus dan dengan jangkauan populasi berskala nasional.
- (4) Hasil statistik sektoral yang diselenggarakan sendiri oleh instansi pemerintah wajib diserahkan kepada Badan.

**Bagian Ketiga**  
**Statistik Khusus**

**Pasal 13**

- (1) Statistik khusus diselenggarakan oleh masyarakat baik lembaga, organisasi, perorangan maupun unsur masyarakat lainnya secara mandiri atau bersama dengan Badan.
- (2) Dalam menyelenggarakan statistik khusus sebagaimana dimaksud dalam ayat (1), masyarakat memperoleh data dengan cara :
  - a. survei;
  - b. kompilasi produk administrasi; dan
  - c. cara lain sesuai dengan perkembangan ilmu pengetahuan dan teknologi.

**Pasal 14**

- (1) Dalam rangka pengembangan Sistem Statistik Nasional, masyarakat sebagaimana dimaksud dalam Pasal 13 ayat (1) wajib memberitahukan sinopsis kegiatan statistik yang telah selesai diselenggarakannya kepada Badan.
- (2) Sinopsis sebagaimana dimaksud dalam ayat (1) memuat :
  - a. judul;
  - b. wilayah kegiatan statistik;
  - c. objek populasi;
  - d. jumlah responden;
  - e. waktu pelaksanaan;
  - f. metode statistik;
  - g. nama dan alamat penyelenggara; dan
  - h. abstrak.
- (3) Penyampaian pemberitahuan sinopsis dapat dilakukan melalui pos, jaringan komunikasi data, atau cara penyampaian lainnya yang dianggap mudah bagi penyelenggara kegiatan statistik.
- (4) Kewajiban memberitahukan sinopsis sebagaimana dimaksud dalam ayat (1), tidak berlaku bagi statistik yang digunakan untuk memenuhi kebutuhan intern.

**BAB V**  
**PENGUMUMAN DAN PENYEBARLUASAN**

**Pasal 15**

- (1) Badan berwenang mengumumkan hasil statistik yang diselenggarakannya.
- (2) Pengumuman hasil statistik dimuat dalam Berita Resmi Statistik.

**Pasal 16**

Badan menyebarluaskan hasil statistik yang diselenggarakannya.

**BAB VI**  
**KOORDINASI DAN KERJA SAMA**

**Pasal 17**

- (1) Koordinasi dan kerja sama penyelenggaraan statistik dilakukan oleh Badan dengan instansi pemerintah dan masyarakat, di tingkat pusat dan daerah.
- (2) Dalam rangka mewujudkan dan mengembangkan Sistem Statistik Nasional, Badan bekerja sama dengan instansi pemerintah dan masyarakat untuk membangun pembakuan konsep, definisi, klasifikasi, dan ukuran.
- (3) Koordinasi dan kerja sama sebagaimana dimaksud dalam ayat (1) dilaksanakan atas dasar kemitraan dan dengan tetap mengantisipasi serta menerapkan perkembangan ilmu pengetahuan dan teknologi.
- (4) Ketentuan mengenai tata cara dan lingkup koordinasi dan kerja sama penyelenggaraan statistik antara Badan, instansi pemerintah, dan masyarakat diatur lebih lanjut dengan Keputusan Presiden.

**Pasal 18**

- (1) Kerja sama penyelenggaraan statistik dapat juga dilakukan oleh Badan, instansi pemerintah, dan atau masyarakat dengan lembaga internasional, negara asing, atau lembaga swasta asing sesuai dengan peraturan perundang-undangan yang berlaku.
- (2) Kerja sama penyelenggaraan statistik sebagaimana dimaksud dalam ayat (1) didasarkan pada prinsip bahwa penyelenggara utama adalah Badan, instansi pemerintah, atau masyarakat Indonesia.

## **BAB VII**

### **HAK DAN KEWAJIBAN**

Bagian Pertama Penyelenggara Kegiatan Statistik

#### **Pasal 19**

Penyelenggara kegiatan statistik berhak memperoleh keterangan dari responden mengenai karakteristik setiap unit populasi yang menjadi objek.

#### **Pasal 20**

Penyelenggara kegiatan statistik wajib memberikan kesempatan yang sama kepada masyarakat untuk mengetahui dan memperoleh manfaat dari statistik yang tersedia, sesuai dengan ketentuan peraturan perundang-undangan yang berlaku.

#### **Pasal 21**

Penyelenggara kegiatan statistik wajib menjamin kerahasiaan keterangan yang diperoleh dari responden.

Bagian Kedua Petugas Statistik

#### **Pasal 22**

Setiap petugas statistik Badan berhak memasuki wilayah kerja yang telah ditentukan untuk memperoleh keterangan yang diperlukan.

#### **Pasal 23**

Setiap petugas statistik wajib menyampaikan hasil pelaksanaan statistik sebagaimana adanya.

#### **Pasal 24**

Ketentuan mengenai jaminan kerahasiaan keterangan sebagaimana dimaksud dalam Pasal 21 berlaku juga bagi petugas statistik.

#### **Pasal 25**

Setiap petugas statistik harus memperlihatkan surat tugas dan atau tanda pengenal, serta wajib memperhatikan nilai-nilai agama, adat istiadat setempat, tata krama, dan ketertiban umum.

Bagian Ketiga Responden

#### **Pasal 26**

(1) Setiap orang berhak menolak untuk dijadikan responden, kecuali dalam penyelenggaraan statistik dasar oleh Badan.

(2) Setiap responden berhak menolak petugas statistik yang tidak dapat memenuhi ketentuan sebagaimana dimaksud dalam Pasal 25.

**Pasal 27**

Setiap responden wajib memberikan keterangan yang diperlukan dalam penyelenggaraan statistik dasar oleh Badan.

**BAB VIII**

**KELEMBAGAAN**

**Pasal 28**

- (1) Pemerintah membentuk Badan yang berada di bawah dan bertanggung jawab langsung kepada Presiden.
- (2) Badan mempunyai perwakilan wilayah di Daerah yang merupakan instansi vertikal.
- (3) Ketentuan mengenai tugas, fungsi, susunan organisasi, dan tata kerja Badan, sebagaimana dimaksud dalam ayat (1) dan ayat (2), diatur lebih lanjut dengan Keputusan Presiden.

**Pasal 29**

- (1) Pemerintah membentuk Forum Masyarakat Statistik yang bertugas memberikan saran dan pertimbangan di bidang statistik kepada Badan.
- (2) Forum sebagaimana dimaksud dalam ayat (1) bersifat nonstruktural dan independen, yang anggotanya terdiri atas unsur pemerintah, pakar, praktisi, dan tokoh masyarakat.

**Pasal 30**

- (1) Instansi pemerintah dapat membentuk satuan organisasi di lingkungannya untuk melaksanakan statistik sektoral.
- (2) Ketentuan mengenai tugas, fungsi, susunan organisasi, dan tata kerja satuan organisasi sebagaimana dimaksud dalam ayat (1) diatur oleh instansi yang bersangkutan berdasarkan peraturan perundang-undangan yang berlaku.
- (3) Dalam menyelenggarakan statistik sektoral, satuan organisasi sebagaimana dimaksud dalam ayat (1) harus mengadakan koordinasi dengan Badan untuk menerapkan penggunaan konsep, definisi, klasifikasi, dan ukuran-ukuran yang telah dibakukan dalam rangka pengembangan Sistem Statistik Nasional.

## **BAB IX PEMBINAAN**

### **Pasal 31**

Badan bekerja sama dengan instansi pemerintah dan unsur masyarakat melakukan pembinaan terhadap penyelenggara kegiatan statistik dan masyarakat, agar lebih meningkatkan kontribusi dan apresiasi masyarakat terhadap statistik, mengembangkan Sistem Statistik Nasional, dan mendukung pembangunan nasional.

### **Pasal 32**

Dalam rangka pembinaan sebagaimana dimaksud dalam Pasal 31, Badan melakukan upaya-upaya sebagai berikut :

- a. meningkatkan kemampuan sumber daya manusia dalam penyelenggaraan statistik;
- b. mengembangkan statistik sebagai ilmu;
- c. meningkatkan penguasaan ilmu pengetahuan dan teknologi yang dapat mendukung penyelenggaraan statistik;
- d. mewujudkan kondisi yang mendukung terbentuknya pembakuan dan pengembangan konsep, definisi, klasifikasi, dan ukuran-ukuran dalam kerangka semangat kerja sama dengan para penyelenggara kegiatan statistik lainnya;
- e. mengembangkan sistem informasi statistik;
- f. meningkatkan penyebarluasan informasi statistik;
- g. meningkatkan kemampuan penggunaan dan pemanfaatan hasil statistik untuk mendukung pembangunan nasional; dan
- h. meningkatkan kesadaran masyarakat akan arti dan kegunaan statistik.

### **Pasal 33**

Pelaksanaan pembinaan sebagaimana dimaksud dalam Pasal 31 diatur lebih lanjut dengan Peraturan Pemerintah.

## **BAB X KETENTUAN PIDANA**

### **Pasal 34**

Setiap orang yang tanpa hak menyelenggarakan sensus sebagaimana dimaksud dalam Pasal 11 ayat (2) huruf a, dipidana dengan pidana penjara paling lama 2 (dua) tahun dan denda paling banyak Rp50.000.000,00 (lima puluh juta rupiah).

**Pasal 35**

Setiap orang yang dengan sengaja melanggar ketentuan sebagaimana dimaksud dalam Pasal 14 ayat (1), dipidana dengan pidana kurungan paling lama 1 (satu) tahun atau denda paling banyak Rp25.000.000,00 (dua puluh lima juta rupiah).

**Pasal 36**

(1) Penyelenggara kegiatan statistik yang dengan sengaja dan tanpa alasan yang sah tidak memenuhi kewajiban sebagaimana dimaksud dalam Pasal 20, dipidana dengan pidana kurungan paling lama 1 (satu) tahun atau denda paling banyak Rp25.000.000,00 (dua puluh lima juta rupiah).

(2) Penyelenggara kegiatan statistik yang dengan sengaja melanggar ketentuan sebagaimana dimaksud dalam Pasal 21, dipidana dengan pidana penjara paling lama 5 (lima) tahun dan denda paling banyak Rp100.000.000,00 (seratus juta rupiah).

**Pasal 37**

Petugas statistik yang dengan sengaja melanggar ketentuan sebagaimana dimaksud dalam Pasal 24, dipidana dengan pidana penjara paling lama 1 (satu) tahun 6 (enam) bulan dan denda paling banyak Rp15.000.000,00 (lima belas juta rupiah).

**Pasal 38**

Responden yang dengan sengaja melanggar ketentuan sebagaimana dimaksud dalam Pasal 27, dipidana dengan pidana penjara paling lama 1 (satu) tahun 6 (enam) bulan dan denda paling banyak Rp25.000.000,00 (dua puluh lima juta rupiah).

**Pasal 39**

Setiap orang yang dengan sengaja dan tanpa alasan yang sah mencegah, menghalangi, atau menggagalkan jalannya penyelenggaraan statistik yang dilakukan oleh penyelenggara kegiatan statistik dasar dan atau statistik sektoral, dipidana dengan pidana penjara paling lama 5 (lima) tahun dan denda paling banyak Rp100.000.000,00 (seratus juta rupiah).

**Pasal 40**

(1) Tindak pidana sebagaimana dimaksud dalam Pasal 34, Pasal 36 ayat (2), Pasal 37, Pasal 38, dan Pasal 39 adalah kejahatan.

(2) Tindak pidana sebagaimana dimaksud dalam Pasal 35 dan Pasal 36 ayat (1) adalah pelanggaran.

**BAB XI**  
**KETENTUAN PERALIHAN**

**Pasal 41**

Semua peraturan pelaksanaan Undang-undang Nomor 6 Tahun 1960 tentang Sensus dan Undang-undang Nomor 7 Tahun 1960 tentang Statistik dinyatakan tetap berlaku sepanjang tidak bertentangan atau belum diganti dengan yang baru berdasarkan Undang-undang ini.

**BAB XII**  
**KETENTUAN PENUTUP**

**Pasal 42**

Pada saat mulai berlakunya Undang-undang ini, maka Undang-undang Nomor 6 Tahun 1960 tentang Sensus dan Undang-undang Nomor 7 Tahun 1960 tentang Statistik dinyatakan tidak berlaku.

**Pasal 43**

Undang-undang ini mulai berlaku pada tanggal diundangkan. Agar setiap orang dapat mengetahuinya, memerintahkan pengundangan Undang-undang ini dengan penempatannya dalam Lembaran Negara Republik Indonesia.



Disahkan di Jakarta  
Pada tanggal 19 Mei 1997  
PRESIDEN REPUBLIK INDONESIA  
ttd.  
SOEHARTO  
Diundangkan di Jakarta  
Pada tanggal 19 Mei 1997

MENTERI NEGARA SEKRETARIS NEGARAREPUBLIK INDONESIA  
ttd.

MOERDIONO

LEMBARAN NEGARA REPUBLIK INDONESIA TAHUN 1997 NOMOR 39

Salinan sesuai dengan salinan aslinya  
SEKRETARIS KABINET RI  
Kepala Biro Hukum  
Dan Perundang-undangan

Ttd

Lambock V. Nahattands

Salinan sesuai dengan salinan  
aslinya  
BIRO PUSAT STATISTIK  
Kepala Biro Kepegawaian  
Dan Organisasi

Ttd

Pietojo, MSA

Salinan sesuai dengan salinan  
aslinya  
KEPALA BPS PROVINSI SUMATERA  
UTARA

Ttd

Dr Syech Suhaimi, SE, M.Si

**DAFTAR ALAMAT BADAN PUSAT STATISTIK (BPS) KABUPATEN/KOTA  
SE PROPINSI SUMATERA UTARA  
*LIST ADDRESS OF BPS-STATISTICS OF REGENCY/CITY***

No.	Nama Kantor <i>Office</i>	Alamat <i>Address</i>
(1)	(2)	(3)
1.	BPS Republik Indonesia	Jl. DR. Sutomo No. 608 Jakarta 10710
2.	BPS Provinsi Sumatera Utara	Telp (021) 381029104, Jl. Asrama No. 179 Medan 20123  Telp (061) 8452343
3.	BPS Kabupaten Nias	Jl. Ampera No. 3 Mudik, Gunungsitoli, 22814
4.	BPS Kabupaten Madina	Komp. Perkantoran Paya Loting Panyabungan
5.	BPS Kabupaten Tapanuli Selatan	Jl. SM. Raja Km 6,5 Batunadua Padang Sidempuan 22736 Telp/Fax (0634) 28526 Email : <a href="mailto:bps1203@bps.go.id">bps1203@bps.go.id</a>
6.	BPS Kabupaten Tapanuli Tengah	Jl. N. Daulay Pandan Sibolga 22661  Telp/Fax (0631) 371082

7. BPS Kabupaten Tapanuli Utara Jl. Sutan Sumurung L.Tobing No.7  
Tarutung 22417  
Telp/Fax (0633) 21153  
Email : [bps1205@bps.go.id](mailto:bps1205@bps.go.id)
8. BPS Kabupaten Toba Samosir Jl. Somba Debata No.5 Onan Raja  
Balige 22315  
Telp/Fax (0632) 21480  
Email : [bps1206@bps.go.id](mailto:bps1206@bps.go.id)
9. BPS Kabupaten Labuhan Batu Jl. Flamboyan No.3 (Komp. Kantor  
Bupati Labuhan Batu) Rantau  
Prapat  
Telp/Fax (0624) 21075  
Email : [bps1207@bps.go.id](mailto:bps1207@bps.go.id)
10. BPS Kabupaten Asahan Jl. Tusam No.2 Kisaran 21216  
Telp/Fax (0623) 41731  
Email : [bps1208@bps.go.id](mailto:bps1208@bps.go.id)
11. BPS Kabupaten Simalungun Jl. Sangnawuluh Km. 4 P.Siantar  
21151  
Telp/Fax (0622) 7550253  
Email : [bps1209@bps.go.id](mailto:bps1209@bps.go.id)
12. BPS Kabupaten Dairi Jl. Pelita No. 15 Sidikalang 22212  
Telp/Fax (0627) 21304  
Email : [bps1210@bps.go.id](mailto:bps1210@bps.go.id)

13. BPS Kabupaten Karo Jl. Letjen Jamin Ginting No. 131  
Berastagi  
Telp (0628) 92675  
Email : [bps1211@bps.go.id](mailto:bps1211@bps.go.id)
14. BPS Kabupaten Deli Serdang Jl. Karya Utama Komp. Pemda  
Deli Serdang 0 L. Pakam  
Telp (061) 7951326  
Email : [bps1212@bps.go.id](mailto:bps1212@bps.go.id)
15. BPS Kabupaten Langkat Jl. T. Putra Azis No.1 Komp.  
Pemda Langkat0Stabat  
Telp (061) 8910990  
Email : [bps1213@bps.go.id](mailto:bps1213@bps.go.id)
16. BPS Kabupaten Nias Selatan Jl. Sudirman No. 19 Kelurahan  
Pasar Teluk Dalam  
Telp/Fax (0630) 7001028  
Email : [bps1214@bps.go.id](mailto:bps1214@bps.go.id)
17. BPS Kabupaten Humbang Hasundutan Jl. Bonan Dolok Km. 3 Purba  
Dolok – Dolok Sanggul  
Telp/Fax (0633) 31554  
Email : [bps1215@bps.go.id](mailto:bps1215@bps.go.id)
18. BPS Kabupaten Pakpak Bharat Jl. Singgabur (Komp. Instansi  
Vertikal) Salak  
Telp/Fax (0627) 433065  
Email : [bps1216@bps.go.id](mailto:bps1216@bps.go.id)

19. BPS Kabupaten Samosir Jl. Komp. Perkantoran Pemkab Samosir – Desa Siopat Sosor Parbaba Kec. Pangururan 22392  
Fax (0626) 20104  
Email : [bps1217@bps.go.id](mailto:bps1217@bps.go.id)
20. BPS Kabupaten Serdang Bedagai Jl. Negara Medan0 Tebing Tinggi (Komp. Instansi Vertikal) Sei Rampah 20695  
Telp/Fax (0621) 441805  
Email : [bps1218@bps.go.id](mailto:bps1218@bps.go.id)
21. BPS Kabupaten Padang Lawas Jl. KH Dewantara No. 56A Lingkungan Pasar Sibuhuan  
Telp (0636) 421175  
Email : [bps1221@bps.go.id](mailto:bps1221@bps.go.id)
22. BPS Kabupaten Padang Lawas Utara Jl. Lintar Gunung Tua Binanga Km.2 Gunung Tua 22753  
Telp (0635) 5910878  
Email : [bps1220@bps.go.id](mailto:bps1220@bps.go.id)
23. BPS Kota Sibolga Jl. T. Dorong Ht. Galung No.2 Sibolga 22521  
Telp/Fax (0631) 22082  
Email : [bps1271@bps.go.id](mailto:bps1271@bps.go.id)
24. BPS Kota Tanjung Balai Jl. Jend. Sudirman No. 205 Tanjung Balai 21311  
Telp (0623) 92004  
Fax (0623) 597184  
Email : [bps1272@bps.go.id](mailto:bps1272@bps.go.id)

25. BPS Kota Pematang Siantar      Jl. Porsea No.5A P.Siantar 21125  
Telp/Fax (0622) 24495  
Email : [bps1273@bps.go.id](mailto:bps1273@bps.go.id)
26. BPS Kota Tebing Tinggi      Jl. Gunung Lauser Komp. Pemda  
Tebing Tinggi 20614  
Telp/Fax (0621) 21733  
Email : [bps1274@bps.go.id](mailto:bps1274@bps.go.id)
27. BPS Kota Medan      Jl. Budi Pembangunan III No. 16  
Medan 20116  
Telp/Fax (061) 619936  
Email : [bps1275@bps.go.id](mailto:bps1275@bps.go.id)
28. BPS Kota Binjai      Jl. WR. Monginsidi No.22 Binjai  
20719  
Telp/Fax (061) 8826571  
Email : [bps1276@bps.go.id](mailto:bps1276@bps.go.id)
29. BPS Kota Padang Sidempuan      Jl. T. Rizal Nurdin Km.7 Palopat  
Pijorkoling P.Sidempuan  
Telp/Fax (0634) 28775  
Email : [bps1277@bps.go.id](mailto:bps1277@bps.go.id)



**SE** 2016 **SENSUS EKONOMI**

Menyediakan Informasi untuk  
Pengembangan Usaha  
dan Daya Saing Bangsa

# DATA

MENCERDASKAN BANGSA  
*Enlighten The Nation*



**BADAN PUSAT STATISTIK  
KABUPATEN TOBA SAMOSIR**  
*Statistics of Toba Samosir Regency*

Jl. Somba Debata No. 5 Onan Raja, Balige (22315)  
Telp. 0632 - 21480 Fax. 0632 - 322194 Email: bps1206@bps.go.id  
<http://tobasamosirkab.bps.go.id>

ISSN 2461-0038



9 772461 003005